

Kabupaten
BOALEMO DALAM ANGKA
Boalemo Regency in Figures **2019**



**BADAN PUSAT STATISTIK
KABUPATEN BOALEMO**
Statistics of Boalemo Regency

Kabupaten

BOALEMO DALAM ANGKA

Boalemo Regency in Figures

2019



Kabupaten Boalemo Dalam Angka

Boalemo Regency in Figures

2019

ISSN: 2089-5755

No. Publikasi/*Publication Number*: 75010.1907

Katalog/*Catalog*: 1102001.7501

Ukuran Buku/*Book Size*: 14,8 cm x 21 cm

Jumlah Halaman/*Number of Pages*: xxii + 234 halaman /*pages*

Naskah/*Manuscript*:

Badan Pusat Statistik Kabupaten Boalemo

BPS-Statistics of Boalemo Regency

Gambar Kover oleh/*Cover Designed by*:

Badan Pusat Statistik Kabupaten Boalemo

BPS-Statistics of Boalemo Regency

Ilustrasi Kover/*Cover Illustration*:

Wisata Pulo Cinta/*Pulo Cinta Cottage*

Diterbitkan oleh/*Published by*:

© BPS Kabupaten Boalemo/*BPS-Statistics of Boalemo Regency*

Dicetak oleh/*Printed by*:

Rifaldy Foto Copy

Dilarang mengumumkan, mendistribusikan, mengomunikasikan, dan/atau menggandakan sebagian atau seluruh isi buku ini untuk tujuan komersial tanpa izin tertulis dari Badan Pusat Statistik

Prohibited to announce, distribute, communicate, and/or copy part or all of this book for commercial purpose without permission from BPS-Statistics Indonesia

KEPALA BPS KABUPATEN BOALEMO
CHIEF STATISTICIAN OF BOALEMO REGENCY



Awaluddin Kurusi, S.E., M.M.



KATA PENGANTAR

Dengan mengucapkan puji dan syukur kepada Tuhan Yang Mahaesa, BPS Kabupaten Boalemo dapat menyelesaikan publikasi Kabupaten Boalemo dalam Angka 2019.

Kabupaten Boalemo dalam Angka 2019 merupakan salah satu publikasi tahunan yang diterbitkan oleh BPS Kabupaten Boalemo. Data yang disajikan bersumber dari kegiatan-kegiatan BPS dan dilengkapi dengan data sekunder dari berbagai instansi yang berada di wilayah Kabupaten Boalemo. Publikasi ini diharapkan dapat memenuhi harapan berbagai pihak pengguna data, baik untuk pembuat kebijakan, peneliti, instansi, hingga pelajar dan mahasiswa.

Publikasi ini dapat terwujud berkat kerja sama dan bantuan dari berbagai pihak baik instansi pemerintah maupun swasta. Oleh karena itu, kepada semua pihak yang telah memberikan bantuan disampaikan penghargaan dan terima kasih.

Saran dan kritik yang membangun sangat diharapkan untuk membuat publikasi ini menjadi lebih baik di masa mendatang.

Boalemo, Agustus 2019

Kepala BPS

Kabupaten Boalemo

Awaluddin Kurusi, SE., M.M.



PREFACE

Praise to God, BPS-Statistics of Boalemo Regency has published this publication, Boalemo Regency in Figures 2019.

Kabupaten Boalemo in Figures 2019 is an annual publication written by BPS-Statistics of Boalemo Regency. The data presented here are primarily compiled from routine activities of BPS and some institutions in Boalemo Regency. Therefore, I hope this publication will be useful for all data users.

This comprehensive publication has been made possible with the assistance and contribution from several governmental institutions and private organizations. To all parties who have been involved in the preparation of this publication, I would like to express my sincerest appreciation and gratitude.

Comments and constructive suggestions for the improvement of this publication are always welcome.

Boalemo, August 2019

*Chief Statistician of
Boalemo Regency*



Awaluddin Kurusi, SE., M.M.

DAFTAR ISI/CONTENTS

| | halaman page |
|---|-----------------|
| Peta Wilayah Kabupaten Boalemo | iii |
| Kepala BPS Kabupaten Boalemo..... | v |
| <i>Chief Statistician Of boalemo Regency</i> | v |
| Kata Pengantar | vii |
| Daftar Isi/ <i>Contents</i> | ix |
| Daftar Tabel/ <i>List Of Tables</i> | xi |
| Daftar Gambar/ <i>List Of Figures</i> | xix |
| Penjelasan Umum/ <i>Explanatory Notes</i> | xxi |
| 1 Geografi dan Iklim..... | 1 |
| 1.1 Geografi/ <i>Geography</i> | 7 |
| 1.2 Iklim/ <i>Climate</i> | 17 |
| 2 Pemerintahan | 21 |
| 2.1 Wilayah Administratif/ <i>Administrative Area</i> | 28 |
| 2.2 Sumber Daya Manusia/ <i>Human Resources</i> | 30 |
| 2.3 Dewan Perwakilan Rakyat Daerah/ <i>The Regional House of Representative</i> | 37 |
| 3 Kependudukan dan Ketenagakerjaan | 39 |
| 3.1 Kependudukan/ <i>Population</i> | 51 |
| 3.2 Ketenagakerjaan/ <i>Employment</i> | 64 |
| 4 Sosial | 71 |
| 4.1 Pendidikan/ <i>Education</i> | 89 |
| 4.2 Kesehatan/ <i>Health</i> | 118 |
| 4.3 Agama Dan Lainnya/ <i>Religion And Others</i> | 138 |
| 4.4 Kriminalitas/ <i>Crime</i> | 142 |
| 4.5 Kemiskinan/ <i>Poverty</i> | 151 |
| 5 Pertanian..... | 153 |
| 5.1 Hortikultura/ <i>Horticulture</i> | 163 |
| 5.2 Perkebunan/ <i>Plantation Crops</i> | 180 |

| | | |
|-----|--|-----|
| 5.3 | Peternakan/ <i>Livestock</i> | 186 |
| 6 | Energi Dan Transportasi | 193 |
| 6.1 | Energi/ <i>Energy</i> | 200 |
| 6.2 | Transportasi/ <i>Transportasi</i> | 203 |
| 7 | Hotel dan Pariwisata..... | 207 |
| 8 | Sistem Neraca Nasional | 217 |
| 8.1 | Produk Domestik Regional Bruto/ <i>Gross Regional Domestic Bruto</i> | 225 |
| 8.2 | Pengeluaran/ <i>Expenditure</i> | 231 |

<https://boalemokab.bps.go.id>

DAFTAR TABEL/LIST OF TABLES

| | halaman <i>page</i> |
|--|------------------------|
| 1.1.1 Luas Daerah dan Jumlah Pulau Menurut Kecamatan, 2018..... | 7 |
| 1.1.2 Letak Astronomis Kecamatan-kecamatan di Kabupaten Boalemo, 2018..... | 9 |
| 1.1.3 Tinggi Wilayah di Atas Permukaan Laut (DPL) Menurut Kecamatan di Kabupaten Boalemo, 2018 | 10 |
| 1.1.4 Jarak dari Ibukota Kecamatan ke Ibukota Kabupaten Boalemo, 2018..... | 11 |
| 1.1.5 Jarak Antaribukota Kecamatan di Kabupaten Boalemo (dalam kilometer), 2018..... | 12 |
| 1.1.6 Nama-nama Pulau Menurut Kecamatan di Kabupaten Boalemo, 2018..... | 14 |
| 1.1.7 Nama Gunung dan Ketinggian Puncak (mdpl) Menurut Kecamatan di Kabupaten Boalemo, 2018 | 15 |
| 1.1.8 Nama Sungai, Panjang Aliran, dan Kecamatan yang Dilalui di Kabupaten Boalemo, 2018 | 16 |
| 1.2.1 Rata-rata Suhu dan Kelembaban Udara Menurut Bulan di Provinsi Gorontalo, 2018 | 17 |
| 1.2.2 Rata-Rata Tekanan Udara, Kecepatan Angin dan Penyinaran Matahari Menurut Bulan di Provinsi Gorontalo, 2018..... | 18 |
| 1.2.3 Jumlah Curah Hujan dan Hari Hujan Menurut Bulan di Kabupaten Boalemo, 2018 | 19 |
| 2.1.1 Jumlah Desa ¹ Menurut Kecamatan di Kabupaten Boalemo, 2018 | 28 |
| 2.1.2 Jumlah Desa dan Klasifikasinya Menurut Kecamatan di Kabupaten Boalemo, 2018 | 29 |
| 2.2.1 Jumlah Pegawai Negeri Sipil Menurut Jabatan dan Jenis Kelamin di Kabupaten Boalemo, 2018 | 30 |

| | | |
|--------|--|----|
| 2.2.2 | Jumlah Pegawai Negeri Sipil Menurut Tingkat Pendidikan dan Jenis Kelamin di Kabupaten Boalemo, 2017 dan 2018..... | 31 |
| 2.2.3 | Jumlah Pegawai Negeri Sipil Menurut Tingkat Kepangkatan dan Jenis Kelamin di Kabupaten Boalemo, 2017 dan 2018 | 32 |
| 2.2.4 | Jumlah Pegawai Negeri Sipil Menurut Dinas/Instansi Pemerintah dan Golongan di Kabupaten Boalemo, 2018 | 33 |
| 2.3.1 | Jumlah Anggota DPRD Kabupaten Boalemo Menurut Partai Politik dan Jenis Kelamin, 2018..... | 37 |
| 2.3.2 | Jumlah Keputusan DPRD Kabupaten Boalemo, 2014-2018..... | 38 |
| 3.1.1 | Penduduk, Laju Pertumbuhan Penduduk, Distribusi Persentase Penduduk, Kepadatan Penduduk, Rasio Jenis Kelamin Penduduk Menurut Kecamatan dan Hasil SP2010 | 51 |
| 3.1.2 | Jumlah Penduduk Kabupaten Boalemo Tahun 2018 Menurut Hasil Proyeksi SP2010..... | 54 |
| 3.1.3 | Jumlah dan Kepadatan Penduduk Menurut Kecamatan di Kabupaten Boalemo, 2018..... | 55 |
| 3.1.4 | Jumlah Penduduk dan Laju Pertumbuhan Penduduk Menurut Kecamatan di Kabupaten Boalemo, 2000 – 2010 | 56 |
| 3.1.5 | Jumlah Penduduk dan Rasio Jenis Kelamin Menurut Kecamatan di Kabupaten Boalemo, 2018..... | 57 |
| 3.1.6 | Jumlah Penduduk, Jumlah Rumah Tangga, dan Rata-rata Anggota Rumah Tangga di Kabupaten Boalemo, 2010 | 58 |
| 3.1.7 | Proporsi Penduduk Usia 25+ yang Pernah Kawin Menurut Jenis Kelamin dan Usia Perkawinan Pertama di Kabupaten Boalemo, 2018 | 59 |
| 3.1.8 | Persentase Penduduk Usia 10+ Menurut Status Perkawinan di Kabupaten Boalemo, 2018..... | 60 |
| 3.1.9 | Persentase Penduduk Usia 10+ Menurut Ijazah Tertinggi di Kabupaten Boalemo, 2016-2018 | 61 |
| 3.1.10 | Jumlah Surat Nikah yang Diterbitkan Menurut Kecamatan di Kabupaten Boalemo, 2014-2018 | 62 |

| | | |
|--------|---|----|
| 3.1.11 | Jumlah Akta Kelahiran yang Diterbitkan Menurut Kecamatan di Kabupaten Boalemo, 2014-2018..... | 63 |
| 3.2.1 | Jumlah Penduduk Berumur 15 Tahun Keatas Menurut Jenis Kegiatan dan Tingkat Pendidikan di Kabupaten Boalemo, 2018..... | 64 |
| 3.2.2 | Jumlah Penduduk Berumur 15 Tahun Keatas Menurut Jenis Kegiatan dan Jenis Kelamin di Kabupaten Boalemo, 2018..... | 65 |
| 3.2.3 | Jumlah Penduduk Berumur 15 Tahun Keatas yang Bekerja Seminggu yang lalu Menurut Kelompok Umur dan Jenis Kelamin di Kabupaten Boalemo, 2018 | 66 |
| 3.2.4 | Jumlah Penduduk Berumur 15 Tahun Keatas yang Bekerja Seminggu yang lalu Menurut Kelompok Umur dan Jenis Kelamin di Kabupaten Boalemo, 2018 | 67 |
| 3.2.5 | Jumlah Penduduk Berumur 15 Tahun Keatas yang Bekerja Seminggu yang lalu Menurut Jumlah Jam Kerja dan Jenis Kelamin di Kabupaten Boalemo, 2018 | 68 |
| 3.2.6 | Jumlah Penduduk Berumur 15 Tahun Keatas yang Bekerja Seminggu yang lalu Menurut Status Kedudukan pada Pekerjaan Utama dan Jenis Kelamin di Kabupaten Boalemo, 2018..... | 69 |
| 4.1.1 | Jumlah Sekolah, Guru, dan Murid Taman Kanak-Kanak (TK) di Bawah Kementerian Pendidikan dan Kebudayaan Menurut Kecamatan, 2018/2019 | 89 |
| 4.1.2 | Jumlah Sekolah, Guru, dan Murid Raudhatul Athfal (RA) di Bawah Kementerian Agama Menurut Kecamatan, 2018..... | 92 |
| 4.1.3 | Sekolah, Guru, dan Murid Sekolah Dasar (SD) di Bawah Kementerian Pendidikan dan Kebudayaan Menurut Kecamatan, 2017/2018 | 93 |
| 4.1.4 | Sekolah, Guru, dan Murid Madrasah Ibtidaiyah (MI) di Bawah Kementerian Agama Menurut Kecamatan, 2018/2019 | 96 |
| 4.1.5 | Sekolah, Guru, dan Murid Sekolah Menengah Pertama (SMP) di Bawah Kementerian Pendidikan dan Kebudayaan Menurut Kecamatan, 2018..... | 99 |

| | | |
|--------|--|-----|
| 4.1.6 | Sekolah, Guru, dan Murid Madrasah Tsanawiyah (MTS) di Bawah Kementerian Agama Menurut Kecamatan, 2018 | 102 |
| 4.1.7 | Sekolah, Guru, dan Murid Sekolah Menengah Atas (SMA) di Bawah Kementerian Pendidikan dan Kebudayaan Menurut Kecamatan, 2018 | 105 |
| 4.1.8 | Sekolah, Guru, dan Murid Sekolah Menengah Kejuruan (SMK) di Bawah Kementerian Pendidikan dan Kebudayaan Menurut Kecamatan, 2018 | 108 |
| 4.1.9 | Sekolah, Guru, dan Murid Madrasah Aliyah (MA) di Bawah Kementerian Agama Menurut Kecamatan, 2018/2019..... | 111 |
| 4.1.10 | Jumlah Desa/Kelurahan yang Memiliki Fasilitas Sekolah Menurut Kecamatan dan Tingkat Pendidikan, 2011, 2014 dan 2018..... | 114 |
| 4.1.11 | Angka Partisipasi Kasar (APK), Angka Partisipasi Murni (APM), dan Angka Partisipasi Sekolah (APS) di Kabupaten Boalemo, 2018 | 116 |
| 4.1.12 | Jumlah Siswa Pendidikan Dasar Penerima Program Indonesia Pintar (PIP) menurut Jenjang Pendidikan dan Kecamatan di Kabupaten Boalemo, 2018..... | 117 |
| 4.2.1 | Jumlah Fasilitas Kesehatan di Kabupaten Boalemo, 2011, 2014 dan 2018 | 118 |
| 4.2.2 | Jumlah Tenaga Kesehatan Menurut Kecamatan di Kabupaten Boalemo, 2018 | 121 |
| 4.2.3 | Persentase Penduduk yang Mempunyai Keluhan Kesehatan Selama Sebulan Terakhir Menurut Kecamatan di Kabupaten Boalemo, 2013 - 2018..... | 122 |
| 4.2.4 | Jumlah Rumah Sakit Umum, Rumah Sakit Khusus, dan Puskesmas Menurut Kecamatan, 2017 dan 2018 | 123 |
| 4.2.5 | Jumlah Dokter Umum, Spesialis, dan Dokter Gigi di Sarana Pelayanan Kesehatan Kabupaten Boalemo, 2018 | 126 |
| 4.2.6 | Banyaknya Kelahiran Menurut Penolong Kelahiran di Kabupaten Boalemo, 2018 | 127 |

| | | |
|--------|--|-----|
| 4.2.7 | Jumlah Balita yang Pernah Mendapat Imunisasi Menurut Kecamatan dan Jenis Imunisasi di Kabupaten Boalemo, 2018 | 128 |
| 4.2.8 | Jumlah Balita yang Mendapat Imunisasi Dasar Lengkap Menurut Kecamatan di Kabupaten Boalemo, 2014-2018..... | 129 |
| 4.2.9 | Jumlah Lahir, Bayi Berat Lahir Rendah (BBLR), BBLR Dirujuk, dan Balita Bergizi Buruk Menurut Kecamatan di Kabupaten Boalemo, 2014-2018 | 130 |
| 4.2.10 | Jumlah Ibu Hamil, Melakukan Kunjungan K1 dan K4, Kurang Energi Kronis (KEK), dan Mendapat Tablet Zat Besi (Fe) di Kabupaten Boalemo, 2014 - 2018 | 131 |
| 4.2.11 | Jumlah Kasus HIV/AIDS, DBD, Diare, Tuberkulosis, dan Malaria Menurut Kecamatan di Kabupaten Boalemo, 2018..... | 132 |
| 4.2.12 | Sepuluh Kasus Penyakit Terbanyak di Kabupaten Boalemo, 2018..... | 133 |
| 4.2.13 | Klinik Keluarga Berencana (KKB) dan Pos Pelayanan Keluarga Berencana Desa (PPKBD) Menurut Kecamatan di Kabupaten Boalemo, 2018 | 134 |
| 4.2.14 | Status Kepemilikan dan Kelengkapan Fasilitas Klinik Keluarga Berencana (KKB) Menurut Kecamatan di Kabupaten Boalemo, 2018..... | 135 |
| 4.2.15 | Jumlah Pasangan Usia Subur (PUS) dan Peserta KB Aktif Berdasarkan Jenis Kontrasepsi yang Digunakan Menurut Kecamatan di Kabupaten Boalemo, 2018 | 136 |
| 4.3.1 | Jumlah Penduduk Menurut Kecamatan dan Agama yang Dianut, 2018..... | 138 |
| 4.3.2 | Jumlah Tempat Peribadatan Menurut Kecamatan di Kabupaten Boalemo, 2018 | 139 |
| 4.3.3 | Jumlah Desa/Kelurahan yang Mengalami Bencana Alam Menurut Kecamatan, 2011, 2014 dan 2018..... | 140 |
| 4.4.1 | Jumlah Perkara Pidana Biasa Menurut Bulan di Kabupaten Boalemo, 2018 | 142 |

| | | |
|--------|--|-----|
| 4.4.2 | Jumlah Perkara Perdata Menurut Jenis dan Bulan di Kabupaten Boalemo, 2018 | 144 |
| 4.4.3 | Sepuluh Tindak Pidana Terbesar di Kabupaten Boalemo, 2018 | 148 |
| 4.4.4 | Jumlah Narapidana Menurut Bulan dan Jenis Kelamin di Lapas Boalemo, 2018 | 149 |
| 4.4.5 | Jumlah Tahanan Menurut Bulan dan Jenis Kelamin di Lapas Boalemo, 2018 | 150 |
| 4.5.1 | Garis Kemiskinan dan Penduduk Miskin di Kabupaten Boalemo, 2014–2018 | 151 |
| 5.1.1 | Luas Panen Tanaman Sayuran Menurut Kecamatan dan Jenis Tanaman di Kabupaten Boalemo (hektar), 2017 dan 2018 | 163 |
| 5.1.2 | Produksi Tanaman Sayuran Menurut Kecamatan dan Jenis Tanaman di Kabupaten Boalemo (kuintal), 2017 dan 2018 | 166 |
| 5.1.3 | Luas Panen Tanaman Sayuran dan Buah-Buahan Semusim Menurut Jenis Tanaman di Kabupaten Boalemo (ha), 2017 - 2018 . | 169 |
| 5.1.4 | Produksi Tanaman Sayuran dan Buah-Buahan Semusim Menurut Jenis Tanaman di Kabupaten Boalemo (kuintal), 2017 - 2018..... | 170 |
| 5.1.5 | Luas Panen Tanaman Biofarmaka Menurut Kecamatan dan Jenis Tanaman di Kabupaten Boalemo (m ²), 2017 dan 2018..... | 171 |
| 5.1.6 | Produksi Tanaman Biofarmaka Menurut Kecamatan dan Jenis Tanaman di Kabupaten Boalemo (kg), 2017 dan 2018..... | 173 |
| 5.1.7 | Luas Panen Tanaman Biofarmaka Menurut Jenis Tanaman di Kabupaten Boalemo (m ²), 2017 - 2018..... | 175 |
| 5.1.8 | Produksi Tanaman Biofarmaka Menurut Jenis Tanaman di Kabupaten Boalemo (kg), 2017 - 2018 | 176 |
| 5.1.9 | Produksi Buah-Buahan Menurut Kecamatan dan Jenis Tanaman di Kabupaten Boalemo (kuintal), 2017 dan 2018 | 177 |
| 5.1.10 | Produksi Buah-Buahan dan Sayuran Tahunan Menurut Jenis Tanaman di Kabupaten Boalemo (ton), 2017 - 2018 | 179 |
| 5.2.1 | Luas Tanaman Perkebunan Menurut Kecamatan dan Jenis Tanaman di Kabupaten Boalemo (hektar), 2017 dan 2018 | 180 |

| | | |
|-------|--|-----|
| 5.2.2 | Produksi Tanaman Perkebunan Menurut Kecamatan dan Jenis Tanaman di Kabupaten Boalemo (ton), 2017 dan 2018 | 183 |
| 5.3.1 | Jumlah Populasi Ternak Berdasarkan Jenisnya di Kabupaten Boalemo, 2018 | 186 |
| 5.3.2 | Produksi Ikutan dari Ternak dan Harganya di Kabupaten Boalemo, 2018..... | 188 |
| 5.3.3 | Jumlah Pasar Hewan di Kabupaten Boalemo, 2018 | 189 |
| 5.3.4 | Jumlah Kelahiran, Kematian, dan Pemoangan Ternak Menurut Jenis Ternak di Kabupaten Boalemo, 2018 | 190 |
| 5.3.5 | Jumlah Ternak Masuk dan Keluar Menurut Jenis Ternak di Kabupaten Boalemo, 2018 | 191 |
| 6.1.1 | Daya Terpasang, Produksi, dan Distribusi Listrik PT. PLN (Persero) pada Cabang/Ranting PLN Marisa Menurut Kecamatan di Kabupaten Boalemo, 2018 | 200 |
| 6.1.2 | Jumlah Pelanggan Listrik Menurut Kecamatan di Kabupaten Boalemo, 2014 - 2018 | 201 |
| 6.1.3 | Jumlah Pelanggan Perusahaan Daerah Air Minum (PDAM) dan Air Tersalurkan Menurut Kecamatan di Kabupaten Boalemo, 2018 | 202 |
| 6.2.1 | Panjang Jalan Menurut Jenis Permukaan di Kabupaten Boalemo (km), 2014-2018 | 203 |
| 6.2.2 | Panjang Jalan Menurut Kondisi Jalan di Kabupaten Boalemo (km), 2014 - 2018 | 204 |
| 6.2.3 | Jumlah Kendaraan Bermotor Menurut Jenis Kendaraan di Kabupaten Boalemo, 2016 - 2018 | 205 |
| 7.2 | Tingkat Penghunian Kamar Hotel dan Akomodasi Lainnya Setiap Bulan di Kabupaten Boalemo, 2018 | 215 |
| 8.1.1 | Produk Domestik Regional Bruto Atas Dasar Harga Berlaku Menurut Lapangan Usaha di Kabupaten Boalemo (juta rupiah), 2016–2018..... | 225 |

| | | |
|-------|--|-----|
| 8.1.2 | Produk Domestik Regional Bruto Atas Dasar Harga Konstan 2010 Menurut Lapangan Usaha di Kabupaten Boalemo (juta rupiah), 2016–2018 | 226 |
| 8.1.3 | Distribusi Persentase Produk Domestik Regional Bruto Atas Dasar Harga Berlaku Menurut Lapangan Usaha di Kabupaten Boalemo (persen), 2016–2018..... | 227 |
| 8.1.4 | Laju Pertumbuhan Produk Domestik Regional Bruto Atas Dasar Harga Konstan 2010 Menurut Lapangan Usaha di Kabupaten Boalemo (persen), 2016–2018..... | 228 |
| 8.1.5 | Produk Domestik Regional Bruto Atas Dasar Harga Berlaku Menurut Jenis Pengeluaran di Kabupaten Boalemo (juta rupiah), 2016–2018 | 229 |
| 8.1.6 | Produk Domestik Regional Bruto Atas Dasar Harga Konstan 2010 Menurut Jenis Pengeluaran di Kabupaten Boalemo (juta rupiah), 2016–2018 | 230 |
| 8.2.1 | Pengeluaran Rata-rata per Kapita Sebulan Menurut Kelompok Barang Makanan di Kabupaten Boalemo (Rupiah), 2017 - 2018..... | 231 |
| 8.2.2 | Pengeluaran Rata-rata per Kapita Sebulan Menurut Kelompok Barang Bukan Makanan di Kabupaten Boalemo (Rupiah), 2017 - 2018 | 232 |

DAFTAR GAMBAR/LIST OF FIGURES

| | halaman <i>page</i> |
|----|--|
| 1 | Luas Wilayah Menurut Kecamatan di Kabupaten Boalemo, 20185 |
| 2 | Suhu Rata-rata, Maksimum, dan Minimum (°C) Menurut Bulan di Provinsi Gorontalo, 2018.....6 |
| 3 | Persentase Pegawai Negeri Sipil Menurut Tingkat Pendidikan yang Ditamatkan di Kabupaten Boalemo, 201826 |
| 4 | Persentase Jumlah Anggota DPRD Kabupaten Boalemo Menurut Partai Politik, 201827 |
| 5 | Persentase Jumlah Penduduk Kabupaten Boalemo Menurut Kecamatan, 2018.....49 |
| 6 | Piramida Penduduk Kabupaten Boalemo (Hasil Proyeksi Penduduk), 201850 |
| 7 | Jumlah Sekolah Menurut Tingkatannya di Kabupaten Boalemo, 2018.....86 |
| 8 | Jumlah Fasilitas Kesehatan di Kabupaten Boalemo, 2014 dan 2018 ..87 |
| 9 | Persentase Penduduk Miskin di Kabupaten Boalemo, 2014 - 2018....88 |
| 10 | Produksi Tanaman Sayur Menurut Jenisnya di Kabupaten Boalemo (ton), 2018.....161 |
| 11 | Jumlah Ternak di Kabupaten Boalemo, 2018.....162 |
| 12 | Jumlah Pelanggan Perusahaan Daerah Air Minum (PDAM) Menurut Kecamatan di Kabupaten Boalemo, 2018198 |
| 13 | Panjang Jalan Menurut Kondisi Jalan di Kabupaten Boalemo, 2014 - 2018199 |
| 14 | Tingkat Penghunian Kamar Hotel dan Akomodasi Lainnya Setiap Bulan di Kabupaten Boalemo, 2018213 |
| 15 | Laju Pertumbuhan Produk Domestik Regional Bruto Atas Dasar Harga Konstan 2010 Menurut Lapangan Usaha di Kabupaten Boalemo (persen), 2014–2018223 |

16 Pengeluaran Rata-rata per Kapita Sebulan di kabupaten Boalemo,
2017 - 2018 224

<https://boalemokab.bps.go.id>

PENJELASAN UMUM/EXPLANATORY NOTES

Tanda-tanda, satuan-satuan, dan lain-lainnya yang digunakan dalam publikasi ini adalah sebagai berikut:

Symbols, measurement units, and acronyms which are used in this publication, are as follows:

1. TANDA-TANDA/SYMBOLS

| | |
|---|-------|
| Data tidak tersedia/ <i>Data not available</i> | : ... |
| Tidak ada atau nol / <i>Null or zero</i> | : – |
| Data dapat diabaikan/ <i>Data negligible</i> | : 0 |
| Tanda decimal/ <i>Decimal point</i> | : , |
| Data tidak dapat ditampilkan/ <i>Not applicable</i> | : NA |
| Angka perkiraan/ <i>Estimated figures</i> | : e |
| Angka sementara/ <i>Preliminary figures</i> | : x |
| Angka sangat sementara/ <i>Very preliminary figures</i> | : xx |
| Angka diperbaiki/ <i>Revised figures</i> | : r |

2. SATUAN/UNITS

| | |
|--|--|
| barel/ <i>barrel</i> | :158,99 liter/ <i>litres</i> = 1/6,2898 m ³ |
| hektar (ha)/ <i>hectare (ha)</i> | :10 000 m ² |
| kilometer (km)/ <i>kilometres (km)</i> | :1 000 meter/ <i>meters</i> (m) |
| knot/ <i>knot</i> | :1,8523 km/jam (km/hour) |
| kuintal/ <i>quintal</i> | :100 kg |
| KWh | :1 000 Watt <i>hour</i> |
| MWh | :1 000 KWh |
| liter (untuk beras)/ <i>litre (for rice)</i> | :0,80 kg |
| ons/ <i>ounce</i> | :28,31 gram/ <i>grams</i> |
| ton | :1 000 kg |

Satuan lain: buah, dus, butir, helai/lembar, kaleng, batang, pulsa, ton kilometer (ton-km), jam, menit, persen (%).

Other units: unit, pack, pieces, sheet, tin, pulse, ton-kilometres(ton-km), hour, minute, percent (%).

Perbedaan angka di belakang koma disebabkan oleh pembulatan angka.

The difference in decimal numbers is caused by rounding.

Sungai terpanjang di Kabupaten
Boalemo adalah

Sungai Paguyaman
dengan panjang aliran
139,50 km



S u n g a i P a g u y a m a n

ULASAN**DESCRIPTION****1.1 Geografi**

Kabupaten Boalemo merupakan salah satu kabupaten di Provinsi Gorontalo yang terletak antara $0^{\circ} 23' 55'' - 0^{\circ} 55' 38''$ LU dan $122^{\circ} 01' 12'' - 122^{\circ} 39'17''$ BT. Secara geografis, Kabupaten Boalemo berbatasan dengan Kabupaten Gorontalo Utara di sebelah utara, Kabupaten Gorontalo di sebelah timur, Teluk Tomini di sebelah selatan, dan Kabupaten Pohuwato di sebelah barat. Wilayah Kabupaten Boalemo memiliki luas sebesar 1 824,72 km². Jika dilihat dari topografinya, sebagian besar wilayah Kabupaten Boalemo merupakan perbukitan yang terletak pada ketinggian 0 - 2 000 meter di atas permukaan laut.

Berdasarkan data dari Dinas Pekerjaan Umum dan Penataan Ruang Kabupaten Boalemo, wilayah Kabupaten Boalemo terdiri atas tujuh kecamatan, yaitu Kecamatan Mananggu, Tilamuta, Dulupi, Botumoito, Paguyaman, Wonosari, dan Paguyaman Pantai. Kecamatan Botumoito merupakan kecamatan dengan luas wilayah terbesar, yaitu sebesar 486,87 km² atau 26,68 persen dari luas Kabupaten Boalemo secara keseluruhan. Sementara itu, Kecamatan Paguyaman Pantai merupakan kecamatan dengan luas terkecil, yaitu

1.1 Geography

Boalemo Regency is one of regency in Gorontalo Province located between $0^{\circ} 23' 55'' - 0^{\circ} 55' 38''$ north latitude and $122^{\circ} 01' 12'' - 122^{\circ} 39'17''$ east longitude. Territorial boundaries of Boalemo Regency, on the north side is bordered by Gorontalo Utara Regency, Gorontalo Regency on the east side, Tomini Bay on the south side, and Pohuwato Regency on the west side. The area of Boalemo Regency is 1 824,72 km². Most of area in Boalemo Regency is located 0 - 2 000 meters above mean sea level.

Based on the data from Bappeda of Boalemo Regency in 2018, area of Boalemo Regency is divided into seven subdistricts, namely Mananggu, Tilamuta, Dulupi, Botumoito, Paguyaman, Wonosari, and Paguyaman Pantai. Botumoito Subdistrict is subdistrict with widest area (486,87 km²) which is 26,68 percents of Boalemo Regency. Meanwhile, Paguyaman Pantai has the narrowest area (116,18 km²) which is 6,4 percents of Boalemo Regency area.

sebesar 116,81 km² atau 6,4 persen dari keseluruhan luas Kabupaten Boalemo.

1.2 Iklim

Suhu udara paling tinggi di Provinsi Gorontalo pada tahun 2018 terjadi pada bulan September dengan nilai maksimum mencapai 35,6° derajat Celsius. Meskipun begitu, suhu udara paling rendah juga terjadi pada bulan September dengan nilai 18,8° Celsius.

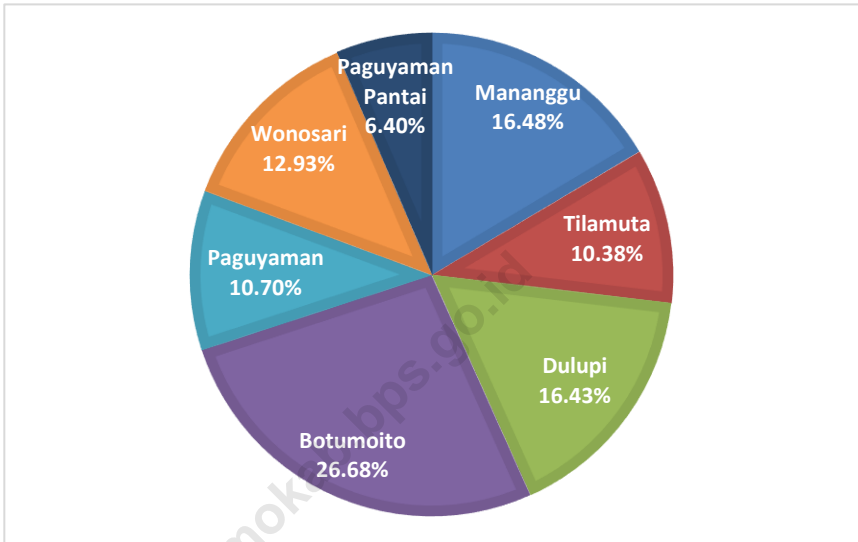
Pada tahun 2018, Provinsi Gorontalo mengalami masa-masa dengan curah hujan paling rendah di bulan September. Sedangkan curah hujan tertinggi dan hari hujan terbanyak terjadi pada bulan Desember (246 mm) dan hari hujan sebanyak 27 hari.

1.2 Climate

During 2018, September is a month with the warmest temperature in Gorontalo Province 35,6° Celcius. Although the coolest temperature also happened in September with 18,8° Celcius.

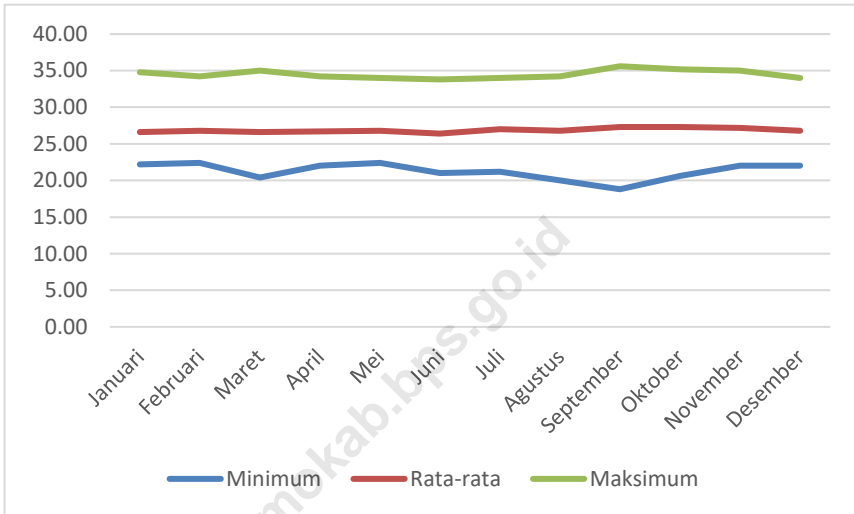
In 2018, Gorontalo Province had the lowest precipitation in September. Meanwhile, December is a month with the highest precipitation level (246 mm³) and the month with the most rain days (27 days).

Gambar 1 Luas Wilayah Menurut Kecamatan di Kabupaten Boalemo, 2018
Picture Area by Subdistrict in Boalemo Regency, 2018



Sumber/Source : Dinas Pekerjaan Umum dan Penataan Ruang Kabupaten Boalemo/Research and Development Board of Boalemo Regency

Gambar 2 Suhu Rata-rata, Maksimum, dan Minimum (°C) Menurut Bulan di Provinsi Gorontalo, 2018
Picture Average, Maximum, and Minimum Temperature by Month in Gorontalo Province, 2018



Sumber/Source : Stasiun Meteorologi Jalaluddin Gorontalo, Badan Meteorologi Klimatologi dan Geofisika/ Jalaludin Meteorological Station of Gorontalo, Meteorological Climatology and Geophysical Board

1.1 GEOGRAFI/GEOGRAPHY

Tabel 1.1.1 Luas Daerah dan Jumlah Pulau Menurut Kecamatan, 2018
Table Total Area and Number of Islands by Sub District, 2018

| Kecamatan Sub District | Ibukota Kecamatan Capital of Sub District | Luas ¹ (km ²) Total Area ¹ (square.km) |
|---------------------------|--|---|
| (1) | (2) | (3) |
| 1. Mananggu | Tabulo | 300,76 |
| 2. Tilamuta | Modelomo | 189,38 |
| 3. Dulupi | Dulupi | 299,76 |
| 4. Botumoito | Patoameme | 486,87 |
| 5. Paguyaman | Molombulahe | 195,25 |
| 6. Wonosari | Makmur | 235,88 |
| 7. Paguyaman Pantai | Bubaa | 116,81 |
| Boalemo | Tilamuta | 1 824,72 |

Sumber/Source: Dinas Pekerjaan Umum dan Penataan Ruang Kabupaten Boalemo/Regional Office of Public Works and Spatial Planning of Boalemo Regency

Lanjutan Tabel/Continued Table 1.1.1

| | Kecamatan Sub District | Persentase terhadap Luas Kabupaten Percentage to Regency | Jumlah Pulau ² Number of Islands |
|----|-----------------------------------|---|--|
| | (1) | (2) | (3) |
| 1. | Mananggu | 16,48 | 7 |
| 2. | Tilamuta | 10,38 | 9 |
| 3. | Dulupi | 16,43 | 2 |
| 4. | Botumoito | 26,68 | 4 |
| 5. | Paguyaman | 10,70 | — |
| 6. | Wonosari | 12,93 | — |
| 7. | Paguyaman Pantai | 6,40 | 1 |
| | Boalemo | 100 | 23 |

Sumber/Source: Dinas Pekerjaan Umum dan Penataan Ruang Kabupaten Boalemo/ Regional Office of Public Works and Spatial Planning of Boalemo Regency

Tabel 1.1.2 Letak Astronomis Kecamatan-kecamatan di Kabupaten Boalemo, 2018
Table *Astronomical Position of Subdistricts in Boalemo Regency, 2018*

| Kecamatan Subdistrict | Lintang Utara North Latitude | Bujur Timur East Longitude |
|----------------------------------|---|---------------------------------------|
| (1) | (2) | (3) |
| 1. Mananggu | 0° 23' 55" - 0° 54' 17" | 122° 01' 12" - 122° 12' 58" |
| 2. Tilamuta | 0° 27' 16" - 0° 54' 46" | 122° 10' 35" - 122° 24' 58" |
| 3. Dulupi | 0° 29' 41" - 0° 55' 38" | 122° 14' 26" - 122° 30' 57" |
| 4. Botumoito | 0° 24' 44" - 0° 54' 39" | 122° 04' 37" - 122° 17' 35" |
| 5. Paguyaman | 0° 30' 40" - 0° 43' 11" | 122° 23' 13" - 122° 39' 00" |
| 6. Wonosari | 0° 37' 14" - 0° 55' 33" | 122° 17' 16" - 122° 30' 16" |
| 7. Paguyaman Pantai | 0° 28' 34" - 0° 36' 10" | 122° 30' 02" - 122° 39' 17" |
| Boalemo | 0° 23' 55" - 0° 55' 38" | 122° 01' 12" - 122° 39' 17" |

Sumber/Source: Badan Pertanahan Nasional Kabupaten Boalemo/National Land Board of Boalemo Regency

Tabel 1.1.3 **Tinggi Wilayah di Atas Permukaan Laut (DPL) Menurut Kecamatan di Kabupaten Boalemo, 2018**
Table **Height Above Mean Sea Level (AMSL) by Subdistrict in Boalemo Regency, 2018**

| Kecamatan Subdistrict | Tinggi/Height (mdpl) |
|--------------------------|-------------------------|
| (1) | (2) |
| 1. Mananggu | 0 - 2 000 |
| 2. Tilamuta | 0 - 2 000 |
| 3. Dulupi | 0 - 1 350 |
| 4. Botumoito | 0 - 2 000 |
| 5. Paguyaman | 0 - 700 |
| 6. Wonosari | 25 - 1 400 |
| 7. Paguyaman Pantai | 0 - 900 |

Sumber/Source : Badan Perencanaan Penelitian dan Pengembangan Kabupaten Boalemo/Research and Development Board of Boalemo Regency

Tabel 1.1.4 Jarak dari Ibukota Kecamatan ke Ibukota Kabupaten Boalemo, 2018
Table *Distance from Each Capital of Subdistrict to Capital of Boalemo Regency, 2018*

| | Kecamatan <i>Subdistrict</i> | Ibukota Kecamatan <i>Capital of Subdistrict</i> | Jarak/ <i>Distance</i> (km) |
|----|---------------------------------|--|--------------------------------|
| | (1) | (2) | (3) |
| 1. | Mananggu | Tabulo | 28 |
| 2. | Tilamuta | Modelomo | — |
| 3. | Dulupi | Dulupi | 30 |
| 4. | Botumoito | Patoameme | 9 |
| 5. | Paguyaman | Molombulahe | 36 |
| 6. | Wonosari | Makmur | 38 |
| 7. | Paguyaman Pantai | Bubaa | 54 |

Sumber/*Source*: Badan Pusat Statistik Kabupaten Boalemo/*BPS-Statistics of Boalemo Regency*

Tabel 1.1.5 Jarak Antaribukota Kecamatan di Kabupaten Boalemo
(dalam kilometer), 2018
*Distance Between Capital of Subdistricts in Boalemo
Regency (in kilometres), 2018*

| | Kecamatan <i>Subdistrict</i> | Mananggu | Tilamuta | Dulupi | Botumoito |
|----|---------------------------------|----------|----------|--------|-----------|
| | (1) | (2) | (3) | (4) | (5) |
| 1. | Mananggu | - | 28 | 58 | 19 |
| 2. | Tilamuta | 28 | - | 30 | 9 |
| 3. | Dulupi | 58 | 30 | - | 39 |
| 4. | Botumoito | 19 | 9 | 39 | - |
| 5. | Paguyaman | 64 | 36 | 57 | 45 |
| 6. | Wonosari | 66 | 38 | 37 | 47 |
| 7. | Paguyaman Pantai | 82 | 54 | 80 | 80 |

Sumber/Source: Badan Pusat Statistik Kabupaten Boalemo/BPS-Statistics of Boalemo Regency

Tabel 1.1.5 Lanjutan
Table Continued

| | Kecamatan Subdistrict | Paguyaman | Wonosari | Paguyaman Pantai |
|----|----------------------------------|------------------|-----------------|-------------------------|
| | (1) | (6) | (7) | (8) |
| 1. | Mananggu | 64 | 66 | 82 |
| 2. | Tilamuta | 36 | 38 | 54 |
| 3. | Dulupi | 57 | 37 | 80 |
| 4. | Botumoito | 45 | 47 | 63 |
| 5. | Paguyaman | - | 25 | 18 |
| 6. | Wonosari | 25 | - | 48 |
| 7. | Paguyaman Pantai | 18 | 48 | - |

Sumber/Source: Badan Pusat Statistik Kabupaten Boalemo/BPS-Statistics of Boalemo Regency

Tabel 1.1.6 Nama-nama Pulau Menurut Kecamatan di Kabupaten Boalemo, 2018
Name of Islands by Subdistrict in Boalemo Regency, 2018

| Kecamatan Subdistrict | | Nama Pulau | |
|----------------------------------|------------------|-------------------|---------------|
| (1) | | (2) | |
| 1. | Mananggu | Lito Oyintda | Dulawonu Kiki |
| | | Landiya | Dulawonu Daa |
| | | Tomelo | Bitila |
| | | Taludahe | |
| 2. | Tilamuta | Lahengo | Lipodo |
| | | Mohumpoba Daa | Biyato |
| | | Mohumpoba Kiki | Tapata Daa |
| | | Patoa Bendera | Tapata Kiki |
| 3. | Dulupi | Asiangi | |
| | | Batade Daa | |
| 4. | Botumoito | Batade Kiki | |
| | | Tanggung Mato | |
| | | Monduli | |
| | | Molo Punggulo | |
| 5. | Paguyaman | Lito Oluwo | |
| | | - | |
| 6. | Wonosari | - | |
| 7. | Paguyaman Pantai | Limba | |

Sumber/Source: Badan Perencanaan Pengembangan dan Penelitian Kabupaten Boalemo/ *Research and Development Board of Boalemo Regency*

Tabel 1.1.7 Nama Gunung dan Ketinggian Puncak (mdpl) Menurut Kecamatan di Kabupaten Boalemo, 2018
Name and Altitude of Mountains (asl) by Subdistrict in Boalemo Regency, 2018

| Kecamatan <i>Subdistrict</i> | Nama Gunung <i>Mountain</i> | Ketinggian Puncak <i>Altitude (mdpl)</i> |
|---------------------------------|--------------------------------|---|
| (1) | (2) | (3) |
| 1. Mananggu | Pontolo | 970 |
| 2. Tilamuta | Dulamayo | 907 |
| | Ilolombungo | 848 |
| | Bualo | 775 |
| | Hutiamela | 720 |
| 3. Dulupi | Tamina | 483 |
| | Wadala | 385 |
| | Tutula | 345 |
| 4. Botumoito | Tau Daa | 909 |
| | Sabu | 946 |
| | Onggolo | 842 |
| | Olemuludu | 837 |
| 5. Paguyaman | Nepo | 719 |
| | Bontula | 584 |
| | Moliliu | 420 |
| 6. Wonosari | Potong | 226 |
| 7. Paguyaman Pantai | Dalindoe | 802 |
| | Padange | 602 |
| | Tomula | 596 |

Sumber/Source: Badan Perencanaan Pengembangan dan Penelitian Kabupaten Boalemo/ *Research and Development Board of Boalemo Regency*

Tabel 1.1.8 Nama Sungai, Panjang Aliran, dan Kecamatan yang Dilalui di Kabupaten Boalemo, 2018
Name of Rivers, Length, and Subdistrict Passed in Boalemo Regency, 2018

| | Sungai River | Panjang Aliran Length (km) | Kecamatan yang Dilalui Subdistrict Passed |
|----|-------------------------|---------------------------------------|--|
| | (1) | (2) | (3) |
| 1. | Tabulo | 16,25 | Mananggu |
| 2. | Nantu | 27,90 | Tilamuta |
| 3. | Tilamuta | 13,70 | Tilamuta |
| 4. | Tapadaa | 14,40 | Botumoitto |
| 5. | Tabongo | 15,20 | Dulupi |
| 6. | Paguyaman | 139,50 | Paguyaman Wonosari Tilamuta Mananggu |

Sumber/Source: Badan Perencanaan Pengembangan dan Penelitian Kabupaten Boalemo/ *Research and Development Board of Boalemo Regency*

1.2 IKLIM/*CLIMATE*

Tabel 1.2.1 Rata-rata Suhu dan Kelembaban Udara Menurut Bulan di Provinsi Gorontalo, 2018
Average Temperature and Humidity by Month in Gorontalo Province, 2018

| Bulan/Month | Suhu Udara/Temperature (°C) | | | Kelembaban Udara Humidity (%) | | |
|-----------------------------|------------------------------------|------------|--------------------------|--------------------------------------|------------|--------------------------|
| | Maks Max | Min | Rata-rata Average | Maks Max | Min | Rata-rata Average |
| (1) | (2) | (3) | (4) | (5) | (6) | (7) |
| Januari/ <i>January</i> | 34,80 | 22,20 | 26,60 | 93,00 | 78,00 | 85,00 |
| Februari/ <i>February</i> | 34,20 | 22,40 | 26,80 | 94,00 | 75,00 | 85,00 |
| Maret/ <i>March</i> | 35,00 | 20,40 | 26,60 | 97,00 | 75,00 | 84,00 |
| April/ <i>April</i> | 34,20 | 22,00 | 26,70 | 94,00 | 80,00 | 87,00 |
| Mei/ <i>May</i> | 34,00 | 22,40 | 26,80 | 94,00 | 77,00 | 86,00 |
| Juni/ <i>June</i> | 33,80 | 21,00 | 26,40 | 97,00 | 75,00 | 85,00 |
| Juli/ <i>July</i> | 34,00 | 21,20 | 27,00 | 92,00 | 71,00 | 80,00 |
| Agustus/ <i>August</i> | 34,20 | 20,00 | 26,80 | 86,00 | 66,00 | 76,00 |
| September/ <i>September</i> | 35,60 | 18,80 | 27,30 | 88,00 | 59,00 | 71,00 |
| Oktober/ <i>October</i> | 35,20 | 20,60 | 27,30 | 90,00 | 65,00 | 79,00 |
| November/ <i>November</i> | 35,00 | 22,00 | 27,20 | 90,00 | 76,00 | 84,00 |
| Desember/ <i>December</i> | 34,00 | 22,00 | 26,80 | 93,00 | 78,00 | 86,00 |

Sumber/*Source* : Stasiun Meteorologi Jalaluddin Gorontalo, Badan Meteorologi Klimatologi dan Geofisika/*Jalaluddin Meteorological Station of Gorontalo, Meteorological Climatology and Geophysical Board*

Tabel 1.2.2 Rata-Rata Tekanan Udara, Kecepatan Angin dan Penyinaran Matahari Menurut Bulan di Provinsi Gorontalo, 2018
Average Atmospheric Pressure, Wind Velocity and Duration of Sunshine by Month in Gorontalo Province, 2018

| Bulan/Month | Tekanan Udara Atmospheric Pressure (mb) | Kecepatan Angin Wind Velocity (knot) | Penyinaran Matahari Duration of Sunshine (%) |
|---------------------|---|--|--|
| (1) | (2) | (3) | (4) |
| Januari/January | 1 005,00 | 2,00 | 45,10 |
| Februari/February | 1 007,00 | 2,00 | 51,70 |
| Maret/March | 1 006,20 | 2,00 | 60,10 |
| April/April | 1 006,50 | 2,00 | 59,60 |
| Mei/May | 1 006,30 | 2,00 | 68,40 |
| Juni/June | 1 007,50 | 2,00 | 55,30 |
| Juli/July | 1 006,60 | 2,00 | 67,10 |
| Agustus/August | 1 007,40 | 3,00 | 76,00 |
| September/September | 1 007,70 | 3,00 | 79,90 |
| Oktober/October | 1 007,80 | 2,00 | 70,80 |
| November/November | 1 007,10 | 2,00 | 63,30 |
| Desember/December | 1 006,30 | 2,00 | 44,80 |

Sumber/Source : Stasiun Meteorologi Jalaluddin Gorontalo, Badan Meteorologi Klimatologi dan Geofisika/ *JalaludinMeteorological Station of Gorontalo, Meteorological Climatology and Geophysical Board*

Tabel 1.2.3 Jumlah Curah Hujan dan Hari Hujan Menurut Bulan di Kabupaten Boalemo, 2018
Table Amount of Precipitation and Number of Rainy Days by Month in Boalemo Regency, 2018

| Bulan/Month | Curah Hujan Precipitation (mm³) | Hari Hujan Rainy Days |
|---------------------|---|----------------------------------|
| (1) | (2) | (3) |
| Januari/January | 187,00 | 19,00 |
| Februari/February | 148,00 | 17,00 |
| Maret/March | 152,00 | 12,00 |
| April/April | 193,00 | 21,00 |
| Mei/May | 122,00 | 22,00 |
| Juni/June | 121,00 | 13,00 |
| Juli/July | 83,00 | 8,00 |
| Agustus/August | 91,00 | 6,00 |
| September/September | 9,00 | 7,00 |
| Oktober/October | 150,00 | 12,00 |
| November/November | 123,00 | 14,00 |
| Desember/December | 246,00 | 27,00 |

Sumber/Source : Stasiun Meteorologi Jalaluddin Gorontalo, Badan Meteorologi Klimatologi dan Geofisika/ JalaludinMeteorological Station of Gorontalo, Meteorological Climatology and Geophysical Board

Jumlah PNS menurut **JENIS KELAMIN**
di Kabupaten Boalemo Tahun 2018

1905



1217



PENJELASAN TEKNIS**Pemerintahan**

Pemerintahan adalah suatu sistem yang mengatur segala kegiatan masyarakat dalam suatu daerah/wilayah/negara yang meliputi segala aspek kehidupan berdasarkan norma-norma tertentu.

Kabupaten Boalemo sebagai salah satu kabupaten di Propinsi Gorontalo, mempunyai sistem pemerintahan yang sama dengan kabupaten lainnya. Unit pemerintahan di bawah kabupaten secara langsung adalah kecamatan. Masing-masing kecamatan terdiri dari beberapa desa.

TECHNICAL NOTES**Governance**

A government is a system to regulate all of people activities in a certain area/region/nation, which collaborates the way of life, under the norms of humanity.

As one of regency in Gorontalo Province, the government's system is similar with the others. The government of regency consists of district that regional government can be divided into villages.

ULASAN**DESCRIPTION****2.1 Wilayah Administratif**

Kabupaten Boalemo terbagi menjadi tujuh kecamatan, dengan ibukota kabupaten berada di Kecamatan Tilamuta. Masing-masing wilayah administrasi tersebut terbagi-bagi lagi menjadi beberapa desa. Pada tahun 2018, Kabupaten Boalemo terdiri dari 82 desa definitif dan dua UPT (Unit Pemukiman Transmigrasi). Kecamatan Paguyaman adalah kecamatan dengan jumlah desa definitif yang paling banyak, yaitu 22 desa. Sementara itu, Wonosari dan Paguyaman Pantai adalah kecamatan yang memiliki UPT.

2.2 Pegawai Negeri Sipil

Jumlah pegawai negeri sipil di lingkungan pemerintah Kabupaten Boalemo pada tahun 2018 adalah 3 122 orang. Proporsi PNS perempuan di Boalemo lebih besar dibanding pegawai laki-laki, yaitu 61,02 persen dan 38,98 persen sisanya adalah laki-laki. Sebagian besar PNS di lingkungan pemerintah Kabupaten Boalemo berpendidikan S1 (59,39 persen).

2.3 Dewan Perwakilan Rakyat Daerah (DPRD)

Pada tahun 2018 jumlah anggota DPRD Kabupaten Boalemo adalah sebanyak 25

2.1 Administrative Area

Boalemo Regency is divided into seven subdistricts, with Tilamuta Subdistrict as its capital. Each of subdistrict consists of some villages. In 2018, Boalemo Regency has 82 definitive villages and two SUTs (Settlement Unit of Transmigration). Paguyaman is a subdistrict with the most definitive villages, that is 22 definitive villages. While two SUTs are in Wonosari and Paguyaman Pantai subdistrict.

2.2 Civil Servants

There are 3 122 civil servants in local government level of Boalemo Regency. Proportion of female civil servant is higher than male in Boalemo (61,02 percents female to 38,98 percents male). More than half of total civil servants in Boalemo have graduated from university (59,39 percents).

2.3 The Regional House of Representative

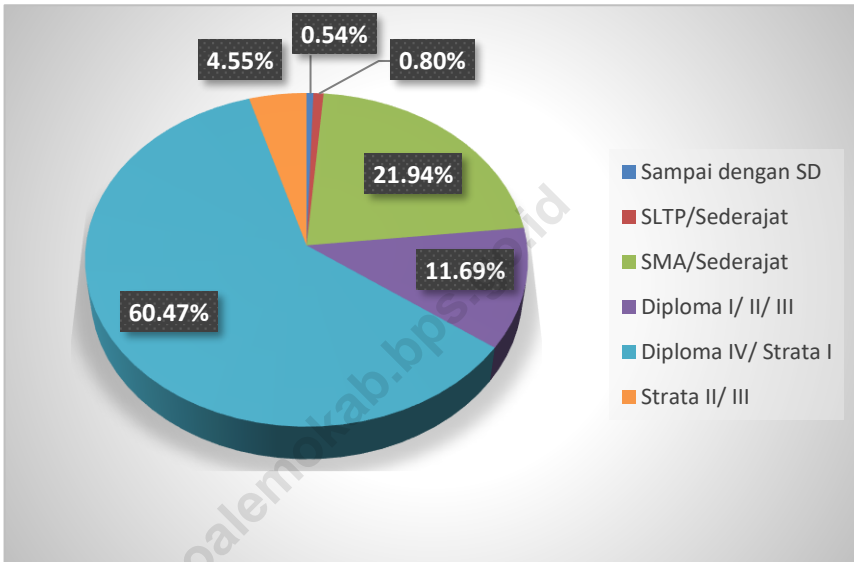
On 2018, The Regional House of Representative of Boalemo Regency had

orang dengan 16 persen di antaranya berjenis kelamin perempuan. Jumlah keputusan yang dikeluarkan oleh DPRD Boalemo di tahun 2017 mencapai 74 keputusan.

25 members and 16 percents of them are female. They have published 74 decisions on 2017.

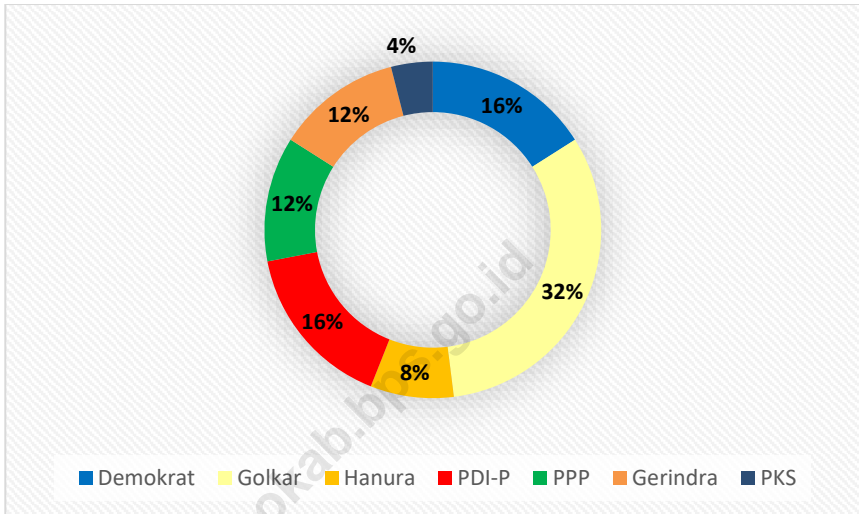
<https://boalemokab.bps.go.id>

Gambar 3 Persentase Pegawai Negeri Sipil Menurut Tingkat Pendidikan yang Ditamatkan di Kabupaten Boalemo, 2018
Percentage of Civil Servant by Educational Level in Boalemo Regency, 2018



Sumber/Source : Badan Kepegawaian Pendidikan dan Pelatihan Kabupaten Boalemo/*Employment and Training Board of Boalemo Regency*

Gambar 4 Persentase Jumlah Anggota DPRD Kabupaten Boalemo Menurut Partai Politik, 2018
Picture **Percentage of Boalemo Regency House of Representative Members by Political Party, 2018**



Sumber/Source: Sekretaris DPRD Kabupaten Boalemo/Secretary of House of Representative, Boalemo Regency

GOVERNMENT

2.1 WILAYAH ADMINISTRATIF/*ADMINISTRATIVE AREA*

Tabel 2.1.1 Jumlah Desa¹ Menurut Kecamatan di Kabupaten Boalemo, 2018
Number of Villages by Subdistrict in Boalemo regency, 2018

| Kecamatan Subdistrict | 2014 | 2015 | 2016 | 2017 | 2018 |
|--------------------------|-----------|-----------|-----------|-----------|-----------|
| (1) | (2) | (3) | (4) | (5) | (6) |
| 1. Mananggu | 9 | 9 | 9 | 9 | 9 |
| 2. Tilamuta | 12 | 12 | 12 | 12 | 12 |
| 3. Dulupi | 8 | 8 | 8 | 8 | 8 |
| 4. Botumoito | 9 | 9 | 9 | 9 | 9 |
| 5. Paguyaman | 23 | 23 | 23 | 23 | 22 |
| 6. Wonosari | 17 | 17 | 17 | 17 | 15 |
| 7. Paguyaman Pantai | 8 | 8 | 8 | 8 | 9 |
| Boalemo | 86 | 86 | 86 | 86 | 84 |

Catatan/Note: ¹Termasuk kelurahan dan Unit Permukiman Transmigrasi (UPT)/Include Transmigration Settlement Unit

Sumber/Source: Peraturan Kepala Badan Pusat Statistik Nomor 29 Tahun 2018 Tanggal 15 Januari 2018 tentang Perubahan Atas Peraturan Kepala Badan Pusat Statistik Nomor 55 Tahun 2017 tentang Kode dan Nama Wilayah Kerja Statistik Tahun 2017/Chief Statistician Regulation Number 29/2018, January 15 2018, as a revision of Chief Statistician Regulation Number 55 of 2017 on Code and Name of Regional Level of Data Collection.

Tabel 2.1.2 Jumlah Desa dan Klasifikasinya Menurut Kecamatan di Kabupaten Boalemo, 2018
Number of Villages and Its Classification by Subdistrict in Boalemo Regency, 2018

| | Kecamatan Subdistrict | Desa Definitif Definitive Village | UPT¹⁾ SUT¹⁾ | Jumlah Total |
|----|----------------------------------|--|--|-------------------------|
| | (1) | (2) | (3) | (4) |
| 1. | Mananggu | 9 | - | 9 |
| 2. | Tilamuta | 12 | - | 12 |
| 3. | Dulupi | 8 | - | 8 |
| 4. | Botumoito | 9 | - | 9 |
| 5. | Paguyaman | 22 | - | 22 |
| 6. | Wonosari | 14 | 1 | 15 |
| 7. | Paguyaman Pantai | 8 | 1 | 9 |
| | Boalemo | 82 | 2 | 84 |

Catatan/Note : ¹⁾ Unit Pemukiman Transmigrasi/Settlement Unit of Transmigration

Sumber/Source: Badan Pusat Statistik Kabupaten Boalemo/BPS-Statistics of Boalemo Regency

GOVERNMENT

2.2 SUMBER DAYA MANUSIA/HUMAN RESOURCE

Tabel 2.2.1 Jumlah Pegawai Negeri Sipil Menurut Jabatan dan Jenis Kelamin di Kabupaten Boalemo, 2018
Number of Civil Servants by Occupation and Sex in Boalemo Regency, 2018

| Jabatan <i>Occupation</i> | 2017 | | | 2018 | | |
|--|------------------------------|----------------------------|------------------------|------------------------------|----------------------------|------------------------|
| | Laki- Laki <i>Male</i> | Perempuan <i>Female</i> | Jumlah <i>Total</i> | Laki- Laki <i>Male</i> | Perempuan <i>Female</i> | Jumlah <i>Total</i> |
| (1) | (2) | (3) | (4) | (5) | (6) | (7) |
| Fungsional Tertentu <i>Specific Functional</i> | 430 | 1084 | 1514 | 457 | 1 075 | 1532 |
| Fungsional Umum/ <i>Staf General Functional</i> | 580 | 673 | 1253 | 495 | 605 | 1100 |
| Struktural/ <i>Structural</i> | 293 | 211 | 504 | 265 | 225 | 490 |
| Eselon V/ <i>5th Echelon</i> | - | - | - | - | - | - |
| Eselon IV/ <i>4th Echelon</i> | 175 | 175 | 350 | 163 | 177 | 340 |
| Eselon III/ <i>3rd Echelon</i> | 95 | 33 | 128 | 82 | 44 | 126 |
| Eselon II/ <i>2nd Echelon</i> | 23 | 3 | 26 | 20 | 4 | 24 |
| Eselon I/ <i>1st Echelon</i> | - | - | - | - | - | - |
| Jumlah/Total | 1303 | 1968 | 3271 | 1217 | 1905 | 3122 |

Sumber/*Source*: Badan Kepegawaian Pendidikan dan Pelatihan Kabupaten Boalemo/*Employment and Training Board of Boalemo Regency*

Tabel 2.2.2 Jumlah Pegawai Negeri Sipil Menurut Tingkat Pendidikan dan Jenis Kelamin di Kabupaten Boalemo, 2017 dan 2018
Number of Civil Servants by Educational Level and Sex, 2017 and 2018

| Pendidikan Terakhir <i>Educational Attainment</i> | 2017 | | | 2018 | | |
|--|--------------------------|----------------------------|------------------------|--------------------------|----------------------------|------------------------|
| | Laki-Laki <i>Male</i> | Perempuan <i>Female</i> | Jumlah <i>Total</i> | Laki-Laki <i>Male</i> | Perempuan <i>Female</i> | Jumlah <i>Total</i> |
| (1) | (2) | (3) | (4) | (5) | (6) | (7) |
| Sampai dengan SD <i>Up to Primary School</i> | 19 | 1 | 20 | 14 | 3 | 17 |
| SLTP/Sederajat <i>General/Vocational Junior High School</i> | 24 | 9 | 33 | 17 | 8 | 25 |
| SMA/Sederajat <i>General/Vocational Senior High School</i> | 428 | 440 | 868 | 349 | 336 | 685 |
| Diploma I <i>Diploma I</i> | 19 | 45 | 64 | 18 | 35 | 53 |
| Diploma II <i>Diploma II</i> | 40 | 73 | 113 | 24 | 39 | 63 |
| Diploma III/Sarjana Muda <i>Diploma III/Bachelor</i> | 76 | 226 | 302 | 54 | 195 | 249 |
| Diploma IV <i>Diploma IV</i> | ... | ... | ... | 14 | 20 | 34 |
| Strata I <i>Bachelor Degree</i> | 648 | 1 147 | 1 795 | 656 | 1198 | 1854 |
| Strata II <i>Master Degree</i> | 49 | 27 | 76 | 70 | 71 | 141 |
| Strata III <i>Doctoral Degree</i> | - | - | - | 1 | - | 1 |
| Jumlah/Total | 1 303 | 1 968 | 3 271 | 1217 | 1905 | 3122 |

Catatan/Note: Data PNS Jenjang Pendidikan D IV tahun 2017 tergabung pada Jenjang Pendidikan D III

Sumber/Source: Badan Kepegawaian Pendidikan dan Pelatihan Kabupaten Boalemo/*Employment and Training Board of Boalemo Regency*

GOVERNMENT

Tabel 2.2.3 Jumlah Pegawai Negeri Sipil Menurut Tingkat Kepangkatan dan Jenis Kelamin di Kabupaten Boalemo, 2017 dan 2018
Number of Civil Servants by Hierarchy and Sex in Boalemo Regency, 2017 and 2018

| Pendidikan Terakhir <i>Educational Attainment</i> | 2017 | | | 2018 | | |
|--|--------------------------|----------------------------|------------------------|--------------------------|----------------------------|------------------------|
| | Laki-Laki <i>Male</i> | Perempuan <i>Female</i> | Jumlah <i>Total</i> | Laki-Laki <i>Male</i> | Perempuan <i>Female</i> | Jumlah <i>Total</i> |
| (1) | (2) | (3) | (4) | (5) | (6) | (7) |
| I/A (Juru Muda) | ... | ... | ... | 5 | — | 5 |
| I/B (Juru Muda Tingkat I) | ... | ... | ... | 5 | 1 | 6 |
| I/C (Juru) | ... | ... | ... | 6 | 3 | 9 |
| I/D (Juru Tingkat I) | ... | ... | ... | 8 | 4 | 12 |
| Golongan I/Range I | ... | ... | 36 | 24 | 8 | 32 |
| II/A (Pengatur Muda) | ... | ... | ... | 68 | 48 | 116 |
| II/B (Pengatur Muda Tingkat I) | ... | ... | ... | 85 | 81 | 166 |
| II/C (Pengatur) | ... | ... | ... | 183 | 238 | 421 |
| II/D (Pengatur Tingkat I) | ... | ... | ... | 68 | 83 | 151 |
| Golongan II/Range II | ... | ... | 911 | 404 | 450 | 854 |
| III/A (Penata Muda) | ... | ... | ... | 182 | 385 | 567 |
| III/B (Penata Muda Tingkat I) | ... | ... | ... | 158 | 372 | 530 |
| III/C (Penata) | ... | ... | ... | 172 | 247 | 419 |
| III/D (Penata Tingkat I) | ... | ... | ... | 146 | 204 | 350 |
| Golongan III/Range III | ... | ... | 1 922 | 658 | 1208 | 1866 |
| IV/A (Pembina Muda) | ... | ... | ... | 75 | 132 | 207 |
| IV/B (Pembina Muda Tingkat I) | ... | ... | ... | 43 | 103 | 146 |
| IV/C (Pembina) | ... | ... | ... | 12 | 4 | 16 |
| IV/D (Pembina Tingkat I) | ... | ... | ... | 1 | — | 1 |
| Golongan IV/Range IV | ... | ... | 402 | 131 | 239 | 370 |
| Jumlah/Total | ... | ... | 3271 | 1217 | 1905 | 3 122 |

Sumber/Source: Badan Kepegawaian Pendidikan dan Pelatihan Kabupaten Boalemo/*Employment and Training Board of Boalemo Regency*

Tabel 2.2.4 Jumlah Pegawai Negeri Sipil Menurut Dinas/Instansi Pemerintah dan Golongan di Kabupaten Boalemo, 2018
Number of of Civil Servants by Institution/Office and Level in Boalemo Regency, 2018

| Dinas/Instansi Pemerintahan <i>Institution/Office</i> | Golongan/ <i>Level</i> | | | | Jumlah <i>Total</i> |
|---|------------------------|-----|-----|-----|------------------------|
| | I | II | III | IV | |
| (1) | (2) | (3) | (4) | (5) | (6) |
| 1. Sekretariat Daerah | – | – | – | 5 | 5 |
| 2. Bagian Pemerintahan | – | 6 | 9 | 1 | 16 |
| 3. Bagian Hukum & Organisasi | – | 3 | 6 | 1 | 10 |
| 4. Bagian Humas & Protokoler | 1 | 3 | 7 | – | 11 |
| 5. Bagian Keuangan | – | 1 | 4 | 1 | 6 |
| 6. Bagian Umum | 2 | 12 | 11 | 3 | 28 |
| 7. Bagian Kesejahteraan Rakyat (Kesra) | – | 5 | 6 | 1 | 12 |
| 8. Bagian Perekonomian & Pembangunan | – | 5 | 4 | – | 9 |
| 9. Bagian Pengadaan Barang & Jasa | – | 1 | 6 | – | 7 |
| 10. Bagian Sekretariat Korpri | – | 2 | 4 | 1 | 7 |
| 11. Sekretariat DPRD | 2 | 17 | 12 | 5 | 36 |
| 12. Sekretariat KPU | – | 6 | 7 | 1 | 14 |
| 13. Inspektorat | – | 6 | 17 | 6 | 29 |
| 14. Badan Perencanaan, Penelitian dan Pengembangan Daerah (Bappeda) | – | 7 | 24 | 1 | 32 |
| 15. Badan Keuangan Aset Daerah (Bkad) | – | 27 | 48 | 1 | 76 |
| 16. Bkd-Diklat | 4 | 7 | 21 | 1 | 33 |
| 17. Bpbd | 4 | 8 | 19 | 2 | 33 |
| 18. Badan Narkotika Nasional | – | 3 | 7 | 2 | 12 |
| 19. Dinas Pekerjaan Umum & Tata Ruang | 3 | 15 | 20 | 1 | 39 |

GOVERNMENT

Tabel 2.2.4 Lanjutan

Table Continued

| | Dinas/Instansi Pemerintahan <i>Institution/Office</i> | Golongan/Level | | | | Jumlah <i>Total</i> |
|-----|---|----------------|-----|-----|-----|------------------------|
| | | I | II | III | IV | |
| | (1) | (2) | (3) | (4) | (5) | (6) |
| 20. | Dinas Perumahan Rakyat, Kawasan Pemukiman, Perhubungan Dan Pertanahan | 2 | 36 | 24 | 6 | 68 |
| 21. | Dinas Sosial Pemberdayaan Masyarakat & Desa | – | 13 | 22 | 3 | 38 |
| 22. | Dinas Pariwisata & Kebudayaan | 1 | 13 | 21 | 2 | 37 |
| 23. | Dinas Lingkungan Hidup Dan Kehutanan | – | 8 | 10 | 3 | 21 |
| 24. | Dinas Pendidikan, Kepemudaan Dan Olahraga | 1 | 24 | 35 | 5 | 65 |
| 25. | Dinas Komunikasi Informatika, Statistik Dan Persandian | – | 9 | 11 | 3 | 23 |
| 26. | Dinas Perpustakaan & Arsip Daerah | – | 10 | 14 | 3 | 27 |
| 27. | Dinas Kesehatan | – | 14 | 46 | 5 | 65 |
| 28. | Dinas Kelautan & Perikanan | – | 15 | 26 | 3 | 44 |
| 29. | Dinas Penanaman Modal, Energi & Sumberdaya Mineral | – | 1 | 18 | 2 | 21 |
| 30. | Dinas Pengendalian Kependudukan, Keluarga Berencana, Pemberdayaan Perempuan Dan Perlindungan Anak | – | 7 | 19 | 5 | 31 |
| 31. | Dinas Transmigrasi & Naker | 1 | 15 | 17 | 3 | 36 |
| 32. | Dinas Koperasi, Usaha Kecil Dan Menengah (Ukm), Perindustrian Dan Perdagangan | – | 17 | 23 | 3 | 43 |
| 33. | Dinas Pertanian | 1 | 52 | 71 | 5 | 129 |
| 34. | Dinas Pangan | – | 8 | 20 | 1 | 29 |
| 35. | Dinas Kependudukan & Pencatatan Sipil | – | 15 | 16 | 3 | 34 |
| 36. | Kantor Kesatuan Bangsa Dan Politik | – | 12 | 8 | – | 20 |

| Dinas/Instansi Pemerintahan <i>Institution/Office</i> | Golongan/Level | | | | Jumlah <i>Total</i> |
|--|----------------|-----|-----|-----|------------------------|
| | I | II | III | IV | |
| (1) | (2) | (3) | (4) | (5) | (6) |
| 37. Sanggar Kegiatan Belajar (Skb) | – | 4 | 1 | 1 | 6 |
| 38. Satuan Polisi Pamong Praja | 1 | 19 | 12 | 5 | 37 |
| 39. Kantor Camat Paguyaman Pantai | – | 8 | 6 | 1 | 15 |
| 40. Kantor Camat Paguyaman | – | 15 | 20 | 2 | 37 |
| 41. Kantor Camat Wonosari | – | 4 | 21 | 1 | 26 |
| 42. Kantor Camat Tilamuta | 2 | 15 | 12 | 1 | 30 |
| 43. Kantor Camat Botumoito | – | 12 | 16 | 1 | 29 |
| 44. Kantor Camat Dulupi | 1 | 13 | 14 | 1 | 29 |
| 45. Kantor Camat Mananggu | – | 10 | 16 | 1 | 27 |
| 46. Puskesmas Kecamatan Paguyaman Pantai | – | 9 | 1 | – | 10 |
| 47. Puskesmas Kecamatan Paguyaman | 1 | 10 | 1 | – | 12 |
| 48. Puskesmas Berlian Kecamatan Paguyaman | – | 8 | 1 | – | 9 |
| 49. Puskesmas Bongo Nol Kecamatan Paguyaman | – | 7 | 3 | – | 10 |
| 50. Puskesmas Tilamuta | – | 7 | 2 | 2 | 11 |
| 51. Puskesmas Mananggu | – | 6 | 2 | – | 8 |
| 52. Puskesmas Pangi Kecamatan Dulupi | – | 1 | 1 | – | 2 |
| 53. Puskesmas Dulupi | – | 2 | 1 | – | 3 |
| 54. Puskesmas Botumoito | 1 | 5 | – | – | 6 |
| 55. Puskesmas Bongo Ii Kecamatan Wonosari | – | 11 | – | – | 11 |
| 56. Puskesmas Saritani Kecamatan Wonosari | – | – | 2 | – | 2 |
| 57. RSUDTN | 2 | 53 | 7 | 5 | 67 |
| 58. Staf Adm.Sekolah | 2 | 40 | 15 | – | 57 |
| 59. Tenaga Guru | – | 91 | 835 | 220 | 1 146 |

GOVERNMENT

| Dinas/Instansi Pemerintahan <i>Institution/Office</i> | Golongan/Level | | | | Jumlah <i>Total</i> |
|--|----------------|------------|--------------|------------|------------------------|
| | I | II | III | IV | |
| (1) | (2) | (3) | (4) | (5) | (6) |
| 60. Tenaga Pengawas | - | - | 2 | 29 | 31 |
| 61. Tenaga Medis | - | 81 | 188 | 7 | 276 |
| 62. Tenaga Penyuluh | - | 19 | 38 | 1 | 58 |
| 63. Guru Pamong | - | - | 5 | 3 | 8 |
| 64. Auditor | - | 1 | 11 | 1 | 13 |
| Jumlah Total | 32 | 854 | 1 866 | 370 | 3 122 |

Sumber/Source: Badan Kepegawaian Pendidikan dan Pelatihan Kabupaten Boalemo/*Employment and Training Board of Boalemo Regency*

2.3 DEWAN PERWAKILAN RAKYAT DAERAH/*THE REGIONAL HOUSE OF REPRESENTATIVE*

Tabel 2.3.1 Jumlah Anggota DPRD Kabupaten Boalemo Menurut Partai Politik dan Jenis Kelamin, 2018
Number of Parliament Member of Boalemo Regency by Political Party and Sex, 2018

| Partai Politik <i>Political Parties</i> | Jenis Kelamin/ <i>Sex</i> | | Jumlah <i>Total</i> |
|--|---------------------------|----------------------------|------------------------|
| | Laki-Laki <i>Male</i> | Perempuan <i>Female</i> | |
| (1) | (2) | (3) | (4) |
| 1. Demokrat | 3 | 1 | 4 |
| 2. Golkar | 7 | 1 | 8 |
| 3. Hanura | 2 | – | 2 |
| 4. PDI-P | 4 | – | 4 |
| 5. PPP | 2 | 1 | 3 |
| 6. Gerindra | 2 | 1 | 3 |
| 7. PKS | 1 | – | 1 |
| Boalemo | 21 | 4 | 25 |

Sumber/*Source*: Sekretaris DPRD Kabupaten Boalemo/*Secretary of House of Representative, Boalemo Regency*

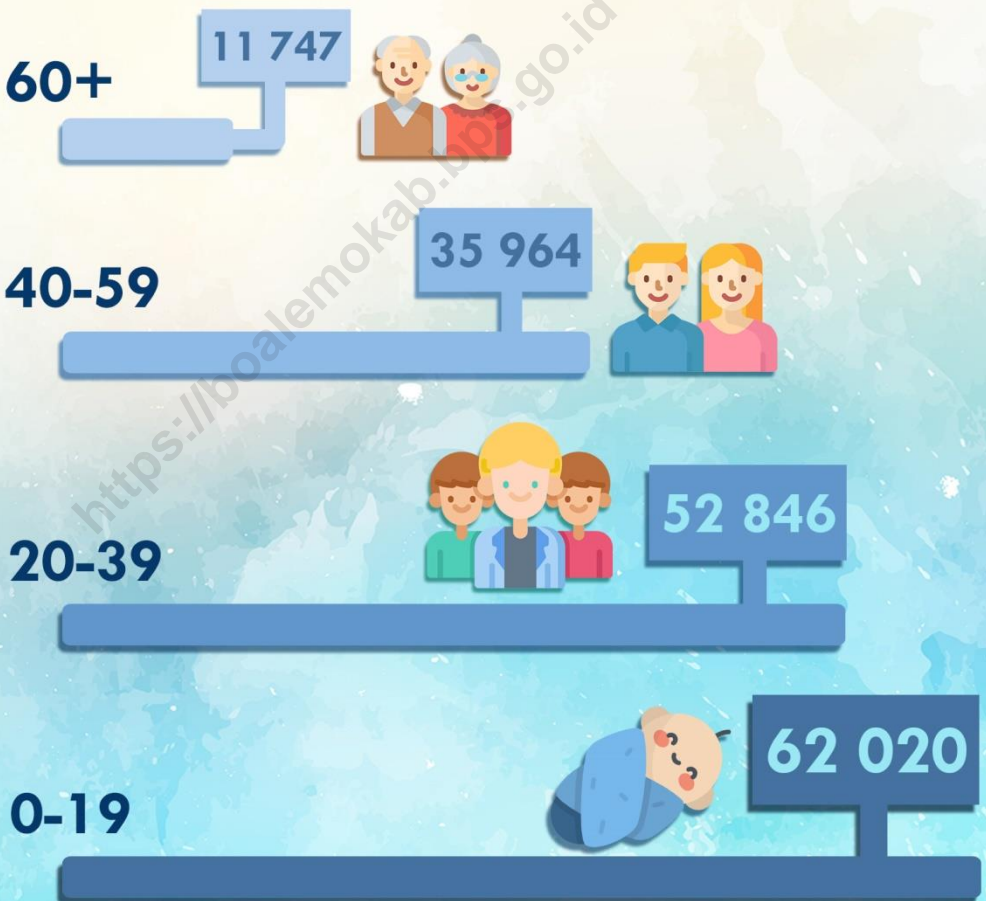
GOVERNMENT

Tabel 2.3.2 Jumlah Keputusan DPRD Kabupaten Boalemo, 2014-2018
Table Number of Decisions by Parliament of Boalemo Regency, 2014-2018

| Jenis Keputusan <i>Decisions</i> | Tahun/ <i>Year</i> | | | | |
|--|--------------------|-----------|------------|-----------|-----------|
| | 2014 | 2015 | 2016 | 2017 | 2018 |
| (1) | (2) | (3) | (4) | (5) | (6) |
| 1. Keputusan Daerah/ <i>Local Parliament Decision</i> | 33 | 7 | 28 | 10 | ... |
| 2. Pernyataan/ <i>Statement</i> | - | - | - | - | - |
| 3. Resolusi/ <i>Resolution</i> | - | - | - | - | - |
| 4. Keputusan Pimpinan/ <i>Head Parliament Decision</i> | - | 4 | 28 | 3 | 7 |
| 5. Rapat Musyawarah/ <i>Meeting</i> | 28 | 21 | 22 | 13 | 13 |
| 6. Memorandum/ <i>Memorandum</i> | - | - | - | - | - |
| 7. Rapat Anggaran/ <i>Committee of Budget</i> | 20 | 5 | 24 | 7 | 6 |
| 8. Seruan/ <i>Instruction</i> | - | - | - | - | - |
| 9. Rapat Paripurna | ... | ... | 22 | 22 | 22 |
| 10. Rapat Paripurna Istimewa | ... | ... | 1 | 3 | 2 |
| 11. Rapat Panitia Khusus | ... | ... | 17 | 19 | 19 |
| 12. Rapat Badan Legislati | ... | ... | 5 | 2 | 6 |
| 13. Peraturan Daerah | ... | ... | 6 | 7 | 5 |
| 14. Rapat Badan Kehormatan | - | - | - | 3 | - |
| Jumlah/<i>Total</i> | 81 | 37 | 153 | 86 | 80 |

Sumber/*Source*: Sekretaris DPRD Kabupaten Boalemo/*Secretary of House of Representative, Boalemo Regency*

Jumlah Penduduk Kab. Boalemo Tahun 2018
Berdasarkan Hasil Proyeksi SP2010



PENJELASAN TEKNIS

1. Sumber utama data kependudukan adalah sensus penduduk yang dilaksanakan setiap sepuluh tahun sekali. Sensus penduduk telah dilaksanakan sebanyak enam kali sejak Indonesia merdeka, yaitu tahun 1961, 1971, 1980, 1990, 2000, dan 2010.

Di dalam sensus penduduk, pencacahan dilakukan terhadap seluruh penduduk yang berdomisili di wilayah teritorial Indonesia termasuk warga negara asing kecuali anggota korps diplomatik negara sahabat beserta keluarganya.

Metode pengumpulan data dalam sensus dilakukan dengan wawancara antara petugas sensus dengan responden dan juga melalui *e-census*. Pencatatan penduduk menggunakan konsep usual residence, yaitu konsep di mana penduduk biasa bertempat tinggal. Bagi penduduk yang bertempat tinggal tetap dicacah di mana mereka biasa tinggal, sedangkan untuk penduduk yang tidak bertempat tinggal tetap dicacah di tempat di mana mereka ditemukan petugas sensus pada malam 'Hari Sensus'. Termasuk penduduk yang tidak bertempat tinggal tetap adalah

TECHNICAL NOTES

1. *The main source of demographic data is population census, which is conducted every ten years. Population Census has been conducted six times since Indonesia's independence: 1961, 1971, 1980, 1990, 2000, and 2010.*

The population census enumerates all residents who domicile in the entire territory of Indonesia including foreign citizens except the diplomatic corps members and their families.

The method of data collection in a population census involves interviewing respondents and conducting e-census. Enumeration of the population uses the concept of "usual residence", which is the concept of "places where people usually live". De jure was applied to the permanent residents, while de facto was applied to non-permanent residents. The permanent residents were enumerated in place where they normally live, the non-permanent residents were enumerated where they were found by the enumerators, on the night of 'Census Date'. The non permanent residents include homeless people, ship crew, boat people, remote

POPULATION AND EMPLOYMENT

tuna wisma, awak kapal berbendera Indonesia, penghuni perahu/rumah apung, masyarakat terpencil/terasing, dan pengungsi. Bagi mereka yang mempunyai tempat tinggal tetap dan sedang bepergian ke luar wilayah lebih dari enam bulan, tidak dicacah di tempat tinggalnya, tetapi dicacah di tempat tujuannya. Untuk tahun yang tidak dilaksanakan sensus penduduk, data kependudukan diperoleh dari hasil proyeksi penduduk. Proyeksi penduduk merupakan suatu perhitungan ilmiah yang didasarkan pada asumsi dari komponen-komponen perubahan penduduk, yaitu kelahiran, kematian, dan migrasi. Proyeksi penduduk Indonesia 2010–2035 menggunakan data dasar penduduk hasil SP2010.

2. **Penduduk Indonesia** adalah semua orang yang berdomisili di wilayah teritorial Indonesia selama 6 bulan atau lebih dan atau mereka yang berdomisili kurang dari 6 bulan tetapi bertujuan menetap.
3. **Laju pertumbuhan penduduk** adalah angka yang menunjukkan persentase penambahan penduduk dalam jangka waktu tertentu.

area community, and internally displaced persons. Those who had permanent residence and had been travelling away from their home for six months or more were not enumerated in their permanent place, but in the place where they were during the census.

For the periods where the population census is not conducted, population projection is done to estimate population during those years. The population projection is an estimate based on the demographic components, such as birth, death, and migration. Indonesia's 2010–2035 population projection used the 2010 Population Census as the base population.

2. **The population of Indonesia** are all residents of the entire territory of Indonesia who have stayed for six months or longer, and those who intended to stay more than six months even though their length of stay is less than six months.
3. **The growth rate of population** is the number that show percentage of population growth within a specified period.

4. **Kepadatan penduduk** adalah rasio banyaknya penduduk per kilometer persegi.
4. ***Population density** is ratio of population per square kilometer.*
5. **Rasio jenis kelamin** adalah perbandingan antara penduduk laki-laki dan penduduk perempuan pada suatu wilayah dan waktu tertentu. Biasanya dinyatakan dengan banyaknya penduduk laki-laki untuk 100 penduduk perempuan.
5. ***Sex ratio** is the ratio of male populations to female populations in a given area and time, usually expressed as the number of males for every 100 females.*
6. **Distribusi penduduk** adalah pola persebaran penduduk di suatu wilayah, baik berdasarkan batas-batas geografis maupun berdasarkan batas-batas administrasi pemerintahan.
6. ***Population distribution** is the pattern of population distribution in an area, either by geographic boundaries or by government administrative boundaries.*
7. **Komposisi penduduk** adalah pola persebaran penduduk menurut karakteristiknya, contoh: penduduk menurut kelompok umur, penduduk menurut jenis kelamin
7. ***Population composition** is the pattern of population distribution by its characteristics, example: population by age group, population by sex*
8. **Rumah tangga** adalah seseorang atau sekelompok orang yang mendiami sebagian atau seluruh bangunan fisik/sensus dan biasanya tinggal bersama serta pengelolaan makan dari satu dapur. Yang dimaksud makan dari satu dapur adalah jika pengurusan kebutuhan sehari-harinya dikelola bersama-sama menjadi satu.
8. ***Household** is an individual or group of people living in a physical/census building unit or part of it and usually commit on a common provision for food and other essentials of living. Common provision for food means one organising daily needs for all of household members.*

POPULATION AND EMPLOYMENT

9. **Anggota rumah tangga** adalah semua orang yang biasanya bertempat tinggal di suatu rumah tangga, baik yang berada di rumah pada waktu pencacahan maupun yang sementara tidak ada.
10. **Rata-rata anggota rumah tangga** adalah angka yang menunjukkan rata-rata jumlah anggota rumah tangga per rumah tangga.
11. **Penduduk usia kerja** adalah penduduk yang berumur 15 tahun ke atas.
12. **Angkatan kerja** adalah penduduk usia kerja (15 tahun ke atas) yang bekerja, punya pekerjaan namun sementara tidak bekerja, dan pengangguran.
13. **Bekerja** adalah kegiatan ekonomi yang dilakukan oleh seseorang dengan maksud memperoleh atau membantu memperoleh pendapatan atau keuntungan dan lamanya bekerja paling sedikit 1 jam secara terus menerus dalam seminggu yang lalu (termasuk pekerja keluarga tanpa upah yang membantu dalam suatu usaha/kegiatan ekonomi).
9. **Household member** are those who usually lives in a household regardless of their location at the time of enumeration.
10. **Average household size** is the average number of household members per household.
11. **Working age population** is persons of 15 years and over.
12. **Labor force or economically active** are persons of 15 years and over, who in the previous week were working, temporarily absent from work but having jobs, and unemployment.
13. **Working** is economic activity conducted by a person and intended to earn income by doing work or helping to do work at least one hour continuously during the reference week (including unpaid family worker/s for any economic activity).

14. **Jumlah jam kerja seluruhnya** adalah jumlah jam kerja yang digunakan untuk bekerja (tidak termasuk jam kerja istirahat resmi dan jam kerja yang digunakan untuk hal-hal di luar pekerjaan).
14. **Total working hours** is the total hours spent by an employee to perform all jobs (excluding the time used for other activities which are not classified as work).
15. **Lapangan usaha** adalah bidang kegiatan dari pekerjaan/tempat bekerja di mana seseorang bekerja. Klasifikasi lapangan usaha mengikuti Klasifikasi Baku Lapangan Usaha Indonesia (KBLI) dalam 1 digit.
15. **Industry** is field of a person's activity or establishment. The classification of industries follows the Indonesia Standard Industrial Classification (KBLI) in one digit.
16. **Status pekerjaan** adalah kedudukan seseorang dalam unit usaha/kegiatan dalam melakukan pekerjaan.
16. **Employment status** is the status of a person at his place of work or establishment where he was employed.
17. **Berusaha sendiri tanpa dibantu orang lain** adalah bekerja atau berusaha dengan menanggung risiko secara ekonomis, yaitu dengan tidak kembalinya ongkos produksi yang telah dikeluarkan dalam rangka usahanya tersebut, serta tidak menggunakan pekerja dibayar maupun pekerja tak dibayar, termasuk yang sifat pekerjaannya memerlukan teknologi atau keahlian khusus.
17. **Own-account worker** is a person who works at his own risk without assisted by paid per mount worker or unpaid worker include technical job or skill job.
18. **Berusaha dibantu buruh tidak tetap/buruh tidak dibayar** adalah
18. **Employer assisted by temporary workers/unpaid worker** is a person

POPULATION AND EMPLOYMENT

bekerja atau berusaha atas risiko sendiri, dan menggunakan buruh/pekerja tak dibayar dan atau buruh/pekerja tidak tetap.

who works at his own risk and assisted by temporary worker/unpaid worker.

19. **Berusaha dibantu buruh tetap/buruh dibayar** adalah berusaha atas risiko sendiri dan mempekerjakan paling sedikit satu orang buruh/pekerja tetap yang dibayar.

19. ***Employer assisted by permanent workers/paid workers*** is a person who does his business at her/his own risk at least one assisted by paid permanent worker.

20. **Buruh/karyawan/pegawai** adalah seseorang yang bekerja pada orang lain atau instansi/kantor/perusahaan secara tetap dengan menerima upah/gaji baik berupa uang maupun barang. Buruh yang tidak mempunyai majikan tetap, tidak digolongkan sebagai buruh/karyawan, tetapi sebagai pekerja bebas. Seseorang dianggap memiliki majikan tetap jika memiliki 1 (satu) majikan (orang/rumah tangga) yang sama dalam sebulan terakhir, khusus pada sektor bangunan batasannya tiga bulan. Apabila majikannya instansi/lembaga, boleh lebih dari satu.

20. ***Employee*** is a person who work permanently for other people or institution/office/ company and gains some money/cash or goods as wage/salary. Labor who have no permanent employer is not categorized as a laborer/worker/employee but casual worker. A laborer in general is considered to have a permanent employer if he has the same employer during the past month, particularly for building construction sector is 3 months. If the employer is an institution, more than 1 (one) employer is allowed.

21. **Pekerja bebas** adalah seseorang yang bekerja pada orang lain/majikan/institusi yang tidak tetap (lebih dari 1 majikan dalam

21. ***Casual employee*** is a person who does not work permanently for other people/employer/ institution (more than 1 employer during the

sebulan terakhir) di usaha pertanian baik berupa usaha rumah tangga maupun bukan usaha rumah tangga, ataupun di nonpertanian atas dasar balas jasa dengan menerima upah atau imbalan baik berupa uang maupun barang, dan baik dengan sistem pembayaran harian maupun borongan

last 1 month) in agricultural sector, either home industry or not home industry, or in non-agricultural sector based on remuneration paid with money or goods, and based on daily or contact payment system.

22. **Pekerja tak dibayar** adalah seseorang yang bekerja membantu usaha untuk memperoleh penghasilan/keuntungan yang dilakukan oleh salah seorang anggota rumah tangga atau bukan anggota rumah tangga tanpa mendapat upah/gaji baik berupa uang maupun barang.

22. ***Unpaid worker*** is a person who *intended to work without pay either with money or good, in an establishment run by other members of the family, relative or neighbour.*

ULASAN**DESCRIPTION****3.1 Kependudukan**

Dinas Kependudukan dan Catatan Sipil Kabupaten Boalemo mencatat bahwa pada tahun 2018, jumlah penduduk Boalemo mencapai 146.640 jiwa, yang terdiri atas 75.016 jiwa laki-laki dan 71.624 jiwa perempuan. Kecamatan Paguyaman merupakan kecamatan dengan jumlah penduduk paling banyak (23,00 persen dari keseluruhan penduduk Boalemo). Dengan luas wilayah sebesar 195,25 km², Paguyaman merupakan kecamatan paling padat. Setiap satu kilometer persegi wilayah di Paguyaman dihuni 173 orang.

3.2 Ketenagakerjaan

Jumlah penduduk usia kerja (15 tahun ke atas) di Kabupaten Boalemo pada tahun 2018 adalah 114.855 jiwa. Sejumlah 77.541 orang dari mereka berstatus bekerja, sedangkan 1.604 orang berstatus menganggur. Tingkat pengangguran terbuka Kabupaten Boalemo tahun 2018 adalah sebesar 3,90 persen.

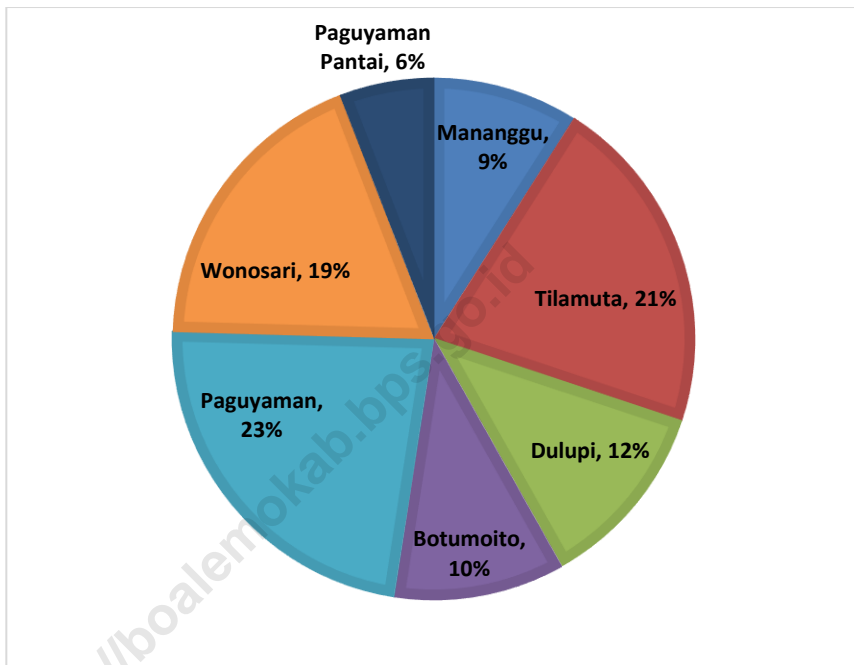
3.1 Population

Civil Registration and Population Service of Boalemo Regency noted that there are 146.640 people in Boalemo Regency on 2018, 75.016 of them are male and the others 71.624 are female. Paguyaman is a subdistrict with the most people, 23,00 percents of population in Boalemo Regency live there. As its area is the smallest one, Paguyaman is the most crowded subdistrict in (173 people per square kilometres).

3.2 Employment

Number of working age population (15 years old and older) in Boalemo Regency is 114.855 people. As 77.541 of them are employed and 1.604 people are unemployed. Open unemployment rate of Boalemo in 2018 is 3,90 percents.

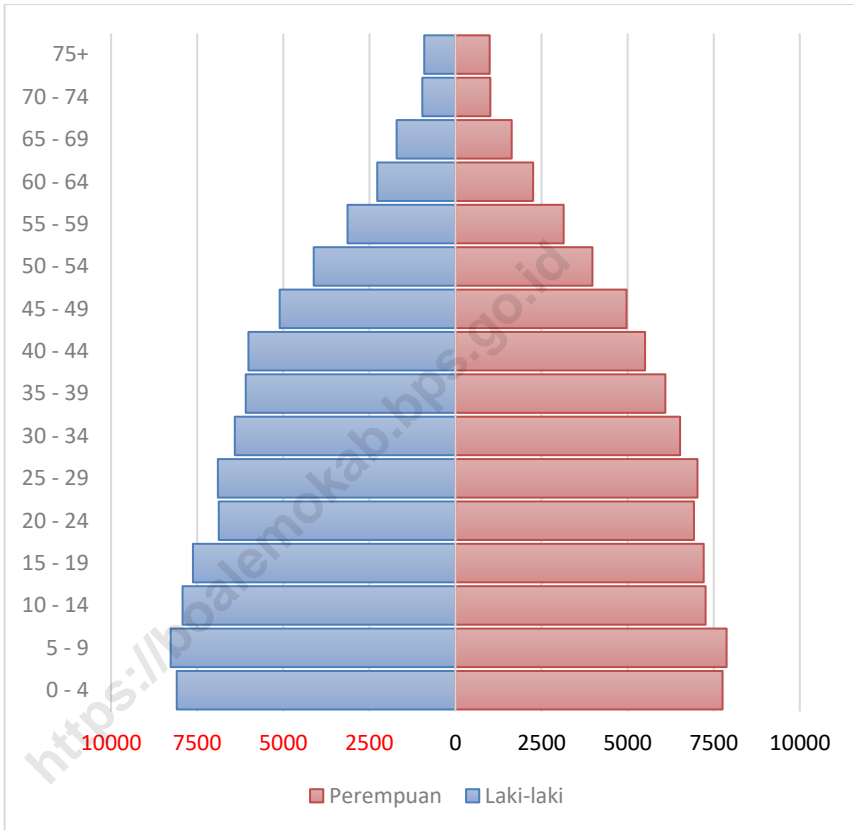
Gambar 5 Persentase Jumlah Penduduk Kabupaten Boalemo Menurut Kecamatan, 2018
Population Percentage of Boalemo Regency by Subdistrict, 2018



Sumber/Source : Dinas Kependudukan dan Pencatatan Sipil Kabupaten Boalemo/Civil Registration and Population Service of Boalemo Regency

POPULATION AND EMPLOYMENT

Gambar 6 Piramida Penduduk Kabupaten Boalemo (Hasil Proyeksi Penduduk), 2018
Picture Population Pyramid of Boalemo Regency (Result of Population Projection), 2018



Sumber/Source : BPS Provinsi Gorontalo/BPS-Statistics of Gorontalo Province

3.1 KEPENDUDUKAN/POPULATION

Tabel 3.1.1 Penduduk, Laju Pertumbuhan Penduduk, Distribusi Persentase Penduduk, Kepadatan Penduduk, Rasio Jenis Kelamin Penduduk Menurut Kecamatan dan Hasil SP2010
Population, Population Growth Rate, Percentage Distribution of Population, Population Density, and Population Sex Ratio by Sub District and Result of the 2010 Population Census

| Kecamatan Sub District | Penduduk (ribu) Population (thousand) | | | Laju Pertumbuhan Penduduk per Tahun Annual Population Growth rate (%) | |
|---------------------------|--|-------------------|---------------|--|-------------|
| | 2010 ¹ | 2010 ² | 2018 | 2000-2010 | 2010-2018 |
| (1) | (2) | (3) | (4) | (5) | (6) |
| 1. Mananggu | 11,50 | ... | ... | ... | ... |
| 2. Tilamuta | 26,42 | ... | ... | ... | ... |
| 3. Dulupi | 15,22 | ... | ... | ... | ... |
| 4. Botumoito | 14,13 | ... | ... | ... | ... |
| 5. Paguyaman | 29,75 | ... | ... | ... | ... |
| 6. Wonosari | 24,82 | ... | ... | ... | ... |
| 7. Paguyaman Pantai | 7,42 | ... | ... | ... | ... |
| Boalemo | 129,25 | 130,00 | 162,58 | ... | 2,83 |

Catatan/Note: ¹Hasil SP2010 (Mei)/The result of the 2010 Population Census (May)

²Hasil Proyeksi Penduduk Indonesia 2010–2035/The result of Indonesia Population Projection 2010–2035

Sumber/Source: Peraturan Kepala Badan Pusat Statistik Nomor 29 Tahun 2018 Tanggal 15 Januari 2018 tentang Perubahan Atas Peraturan Kepala Badan Pusat Statistik Nomor 55 Tahun 2017 tentang Kode dan Nama Wilayah Kerja Statistik Tahun 2017
 Chief Statistician Regulation Number 29/2018, January 15 2018, as a revision of Chief Statistician Regulation Number 55 of 2017 on Code and Name of Regional Level of Data Collection.

POPULATION AND EMPLOYMENT

Tabel 3.1.1 Lanjutan
Table Continued

| Kecamatan Sub District | Persentase Penduduk Percentage of Total Population | | Kepadatan Penduduk per km ² Population Density per sq.km | |
|---------------------------|--|-------------------|--|-------------------|
| | 2010 ¹ | 2018 ² | 2010 ¹ | 2018 ² |
| (1) | (2) | (4) | (5) | (7) |
| 1. Mananggu | ... | ... | ... | ... |
| 2. Tilamuta | ... | ... | ... | ... |
| 3. Dulupi | ... | ... | ... | ... |
| 4. Botumoito | ... | ... | ... | ... |
| 5. Paguyaman | ... | ... | ... | ... |
| 6. Wonosari | ... | ... | ... | ... |
| 7. Paguyaman Pantai | ... | ... | ... | ... |
| Boalemo | 100 | 100 | 74,86 | 93,62 |

Catatan/Note: ¹Hasil SP2010 (Mei)/The result of the 2010 Population Census (May)

²Hasil Proyeksi Penduduk Indonesia 2010–2035/ The result of Indonesia Population Projection 2010–2035

Sumber/Source: Peraturan Kepala Badan Pusat Statistik Nomor 29 Tahun 2018 Tanggal 15 Januari 2018 tentang Perubahan Atas Peraturan Kepala Badan Pusat Statistik Nomor 55 Tahun 2017 tentang Kode dan Nama Wilayah Kerja Statistik Tahun 2017
Chief Statistician Regulation Number 29/2018, January 15 2018, as a revision of Chief Statistician Regulation Number 55 of 2017 on Code and Name of Regional Level of Data Collection.

Tabel 3.1.1 Lanjutan
Table Continued

| | Kecamatan Sub District | Rasio Jenis Kelamin Population Sex Ratio | |
|----------------|---------------------------|---|-------------------|
| | | 2010 ¹ | 2018 ² |
| | (1) | (2) | (4) |
| 1. | Mananggu | ... | ... |
| 2. | Tilamuta | ... | ... |
| 3. | Dulupi | ... | ... |
| 4. | Botumoito | ... | ... |
| 5. | Paguyaman | ... | ... |
| 6. | Wonosari | ... | ... |
| 7. | Paguyaman Pantai | ... | ... |
| Boalemo | | 103,59 | 102,76 |

Catatan/Note: ¹Hasil SP2010 (Mei)/The result of the 2010 Population Census (May)

²Hasil Proyeksi Penduduk Indonesia 2015–2045 (Pertengahan tahun/Juni)/The result of Indonesia Population Projection 2010–2035 (mid year/June)

Sumber/Source: Peraturan Kepala Badan Pusat Statistik Nomor 29 Tahun 2018 Tanggal 15 Januari 2018 tentang Perubahan Atas Peraturan Kepala Badan Pusat Statistik Nomor 55 Tahun 2017 tentang Kode dan Nama Wilayah Kerja Statistik Tahun 2017
Chief Statistician Regulation Number 29/2018, January 15 2018, as a revision of Chief Statistician Regulation Number 55 of 2017 on Code and Name of Regional Level of Data Collection.

POPULATION AND EMPLOYMENT

Tabel 3.1.2 Jumlah Penduduk Kabupaten Boalemo Tahun 2018 Menurut Hasil Proyeksi SP2010
Population of Boalemo Regency in 2018 (Projected from SP2010)

| Kelompok Umur <i>Age Group</i> | Jenis Kelamin/Sex | | Jumlah <i>Total</i> |
|-----------------------------------|--------------------------|----------------------------|------------------------|
| | Laki-laki <i>Male</i> | Perempuan <i>Female</i> | |
| (1) | (2) | (3) | (4) |
| 0 - 4 | 8 094 | 7 758 | 15 852 |
| 5 - 9 | 8 270 | 7 875 | 16 145 |
| 10 - 14 | 7 925 | 7 265 | 15 190 |
| 15 - 19 | 7 623 | 7 210 | 14 833 |
| 20 - 24 | 6 874 | 6 927 | 13 801 |
| 25 - 29 | 6 899 | 7 029 | 13 928 |
| 30 - 34 | 6 407 | 6 524 | 12 931 |
| 35 - 39 | 6 090 | 6 096 | 12 186 |
| 40 - 44 | 6 012 | 5 507 | 11 519 |
| 45 - 49 | 5 104 | 4 969 | 10 073 |
| 50 - 54 | 4 116 | 3 979 | 8 095 |
| 55 - 59 | 3 134 | 3 143 | 6 277 |
| 60 - 64 | 2 271 | 2 257 | 4 528 |
| 65 - 69 | 1 708 | 1 634 | 3 342 |
| 70 - 74 | 962 | 1 014 | 1 976 |
| 75+ | 906 | 995 | 1 901 |
| Boalemo | 82 395 | 80 182 | 162 577 |

Sumber/Source : BPS Provinsi Gorontalo/BPS-Statistics of Gorontalo Province

Tabel 3.1.3 Jumlah dan Kepadatan Penduduk Menurut Kecamatan di Kabupaten Boalemo, 2018
Table Population and Population Density by Subdistrict in Boalemo Regency, 2018

| Kecamatan Subdistrict | Luas Wilayah Area | | Penduduk Population | | Kepadatan Penduduk/ Population Density |
|--------------------------|----------------------|---------------|------------------------|---------------|---|
| | km ² | % | Orang Person | % | Orang/km ² |
| (1) | (2) | (3) | (4) | (5) | (6) |
| 1. Mananggu | 300,76 | 16,48 | 13 225 | 9,02 | 44 |
| 2. Tilamuta | 189,38 | 10,38 | 30 916 | 21,08 | 163 |
| 3. Dulupi | 299,76 | 16,43 | 17 232 | 11,75 | 57 |
| 4. Botumoito | 486,87 | 26,68 | 15 529 | 10,59 | 32 |
| 5. Paguyaman | 195,25 | 10,70 | 33 728 | 23,00 | 173 |
| 6. Wonosari | 235,88 | 12,93 | 27 462 | 18,73 | 116 |
| 7. Paguyaman Pantai | 116,81 | 6,40 | 8 548 | 5,83 | 73 |
| Boalemo | 1 824,72 | 100,00 | 146 640 | 100,00 | 80 |

Sumber/Source : Dinas Kependudukan dan Pencatatan Sipil Kabupaten Boalemo/Civil Registration and Population Service of Boalemo Regency

POPULATION AND EMPLOYMENT

Tabel 3.1.4 Jumlah Penduduk dan Laju Pertumbuhan Penduduk Menurut Kecamatan di Kabupaten Boalemo, 2000 – 2010
Number of Civilian and Population Growth Rate by Subdistrict in Boalemo Regency, 2000 – 2010

| Kecamatan Subdistrict | Jumlah Penduduk Population | | Laju Pertumbuhan Penduduk per Tahun Annual Population Growth (%) |
|--------------------------|-------------------------------|----------------|---|
| | 2000 | 2010 | 2000 - 2010 |
| (1) | (2) | (3) | (4) |
| 1. Mananggu | 8 243 | 11 500 | 3,39 |
| 2. Tilamuta | 19 359 | 26 417 | 3,16 |
| 3. Dulupi | 11 220 | 15 222 | 3,10 |
| 4. Botumoito | 10 606 | 14 126 | 2,91 |
| 5. Paguyaman | 21 264 | 29 753 | 3,42 |
| 6. Wonosari | 14 590 | 24 818 | 5,46 |
| 7. Paguyaman Pantai | 5 256 | 7 417 | 3,50 |
| Boalemo | 90 538 | 129 253 | 3,62 |

Sumber/Source: BPS Kabupaten Boalemo/BPS-Statistics of Boalemo Regency

Tabel 3.1.5 Jumlah Penduduk dan Rasio Jenis Kelamin Menurut Kecamatan di Kabupaten Boalemo, 2018
Population and Sex Ratio by Subdistrict in Boalemo Regency, 2018

| Kecamatan Subdistrict | Jumlah Penduduk Population | | | Rasio Jenis Kelamin Sex Ratio |
|--------------------------|-------------------------------|---------------------|-----------------|-------------------------------------|
| | Laki-Laki Male | Perempuan Female | Jumlah Total | |
| (1) | (2) | (3) | (4) | (5) |
| 1. Mananggu | 6 827 | 6 398 | 13 225 | 107 |
| 2. Tilamuta | 15 675 | 15 241 | 30 916 | 103 |
| 3. Dulupi | 8 834 | 8 398 | 17 232 | 105 |
| 4. Botumoito | 7 928 | 7 601 | 15 529 | 104 |
| 5. Paguyaman | 17 181 | 16 547 | 33 728 | 104 |
| 6. Wonosari | 14 154 | 13 308 | 27 462 | 106 |
| 7. Paguyaman Pantai | 4 417 | 4 131 | 8 548 | 107 |
| Boalemo | 75 016 | 71 624 | 146 640 | 105 |

Sumber/Source : Dinas Kependudukan dan Pencatatan Sipil Kabupaten Boalemo/Civil Registration and Population Service of Boalemo Regency

POPULATION AND EMPLOYMENT

Tabel 3.1.6 Jumlah Penduduk, Jumlah Rumah Tangga, dan Rata-rata Anggota Rumah Tangga di Kabupaten Boalemo, 2010
Number of Population, Household, and Average People per Household in Boalemo Regency, 2010

| | Kecamatan Subdistrict | Jumlah Penduduk Population | Jumlah Rumah Tangga Number of Household | Rata-rata Anggota Rumah Tangga Average People per Household |
|----|----------------------------------|---------------------------------------|--|--|
| | (1) | (2) | (3) | (4) |
| 1. | Manangu | 11 500 | 2 779 | 4,14 |
| 2. | Tilamuta | 26 417 | 6 166 | 4,28 |
| 3. | Dulupi | 15 222 | 3 456 | 4,40 |
| 4. | Botumoito | 14 126 | 3 351 | 4,22 |
| 5. | Paguyaman | 29 753 | 7 277 | 4,12 |
| 6. | Wonosari | 24 818 | 6 282 | 3,95 |
| 7. | Paguyaman Pantai | 7 417 | 1 867 | 3,97 |
| | Boalemo | 129 253 | 31 128 | 4,15 |

Sumber/Source: BPS Kabupaten Boalemo/BPS-Statistics of Boalemo Regency

Tabel 3.1.7 Proporsi Penduduk Usia 25+ yang Pernah Kawin Menurut Jenis Kelamin dan Usia Perkawinan Pertama di Kabupaten Boalemo, 2018
Table *Proportion of Ever Married People Aged 25+ by Sex and First Marriage Age in Boalemo Regency, 2018*

| Usia Kawin Pertama <i>First Marriage Age</i> | Jenis Kelamin/Sex | |
|---|--------------------------|----------------------------|
| | Laki-laki <i>Male</i> | Perempuan <i>Female</i> |
| (1) | (2) | (3) |
| < 16 | 0,25 | 5,39 |
| 16 - 24 | 63,21 | 78,33 |
| 25+ | 36,54 | 16,28 |
| Jumlah/Total | 100,00 | 100,00 |

Sumber/Source: BPS Kabupaten Boalemo/BPS-Statistics of Boalemo Regency

POPULATION AND EMPLOYMENT

Tabel 3.1.8 **Persentase Penduduk Usia 10+ Menurut Status Perkawinan di Kabupaten Boalemo, 2018**
Table **Percentage of Population Aged 10+ by Marital Status in Boalemo Regency, 2018**

| Kelompok Umur <i>Age Group</i> | Status Perkawinan/ <i>Marital Status</i> | | | |
|-----------------------------------|--|-------------------------|--------------------------------|------------------------------|
| | Belum Kawin <i>Never Married</i> | Kawin <i>Married</i> | Cerai Hidup <i>Divorced</i> | Cerai Mati <i>Widowed</i> |
| (1) | (2) | (3) | (4) | (5) |
| <i>Laki-laki/Male</i> | | | | |
| < 25 | 15,34 | 1,66 | 0,00 | 0,00 |
| 25 - 49 | 2,26 | 20,78 | 0,66 | 0,07 |
| 50+ | 0,00 | 9,01 | 0,25 | 0,71 |
| <i>Perempuan/Female</i> | | | | |
| < 25 | 11,64 | 3,75 | 0,11 | 0,00 |
| 25 - 49 | 1,22 | 21,59 | 0,48 | 0,57 |
| 50+ | 0,16 | 6,61 | 0,33 | 2,80 |
| Boalemo | 30,62 | 63,40 | 1,83 | 4,15 |

Sumber/Source: BPS Kabupaten Boalemo/BPS-Statistics of Boalemo Regency

Tabel 3.1.9 **Persentase Penduduk Usia 10+ Menurut Ijazah Tertinggi di Kabupaten Boalemo, 2016-2018**
Table **Percentage of Population Aged 10 Years and Over by Highest Educational Certificate in Boalemo Regency, 2016-2018**

| Ijazah Tertinggi Highest Educational Certificate | 2016 | 2017 | 2018 |
|---|-------|-------|-------|
| (1) | (2) | (3) | (4) |
| Tidak Punya Ijazah Have No Educational Certificate | 47,47 | 41,52 | 39,38 |
| Sekolah Dasar Elementary School | 26,20 | 30,09 | 30,18 |
| Sekolah Menengah Pertama Junior High School | 11,66 | 13,42 | 11,28 |
| Sekolah Menengah Atas Senior High School | 9,69 | 12,16 | 13,74 |
| Perguruan Tinggi College | 4,98 | 2,81 | 5,42 |

Sumber/Source: BPS Kabupaten Boalemo/BPS-Statistics of Boalemo Regency

POPULATION AND EMPLOYMENT

Tabel 3.1.10 Jumlah Surat Nikah yang Diterbitkan Menurut Kecamatan di Kabupaten Boalemo, 2014-2018
Table Number of Marriage Certificate by Subdistrict in Boalemo Regency, 2014-2018

| Kecamatan Subdistrict | Tahun/Year | | | | |
|--------------------------|--------------|--------------|------------|--------------|--------------|
| | 2014 | 2015 | 2016 | 2017 | 2018 |
| (1) | (2) | (3) | (4) | (5) | (6) |
| 1. Manangu | 110 | 101 | 74 | 101 | 103 |
| 2. Tilamuta | 283 | 296 | 234 | 251 | 259 |
| 3. Dulupi | 173 | 170 | 109 | 153 | 154 |
| 4. Botumoito | 141 | 181 | 88 | 135 | 139 |
| 5. Paguyaman | 336 | 223 | 230 | 272 | 273 |
| 6. Wonosari | 222 | 205 | 171 | 204 | 201 |
| 7. Paguyaman Pantai | 97 | 51 | 42 | 54 | 54 |
| Boalemo | 1 362 | 1 227 | 948 | 1 170 | 1 183 |

Sumber/Source: Kementerian Agama Kabupaten Boalemo/Ministry of Religious Affairs of Boalemo Regency

Tabel 3.1.11 Jumlah Akta Kelahiran yang Diterbitkan Menurut Kecamatan di Kabupaten Boalemo, 2014-2018
Table Number of Birth Certificate by Subdistrict in Boalemo Regency, 2014-2018

| Kecamatan Subdistrict | Tahun/Year | | | | |
|--------------------------|--------------|--------------|---------------|--------------|--------------|
| | 2014 | 2015 | 2016 | 2017 | 2018 |
| (1) | (2) | (3) | (4) | (5) | (6) |
| 1. Mananggu | 1 224 | 555 | 1 381 | 329 | 471 |
| 2. Tilamuta | 1 523 | 1 458 | 4 445 | 608 | 1 554 |
| 3. Dulupi | 907 | 448 | 1 363 | 164 | 800 |
| 4. Botumoito | 695 | 489 | 1 309 | 192 | 482 |
| 5. Paguyaman | 1 224 | 1 089 | 3 286 | 210 | 1 142 |
| 6. Wonosari | 1 102 | 755 | 2 160 | 222 | 992 |
| 7. Paguyaman Pantai | 902 | 279 | 1 150 | 196 | 314 |
| Boalemo | 7 076 | 5 192 | 15 094 | 1 921 | 5 755 |

Sumber/Source : Dinas Kependudukan dan Pencatatan Sipil Kabupaten Boalemo/Civil Registration and Population Service of Boalemo Regency

3.2 KETENAGAKERJAAN/*EMPLOYMENT*

Tabel 3.2.1 Jumlah Penduduk Berumur 15 Tahun Keatas Menurut Jenis Kegiatan dan Tingkat Pendidikan di Kabupaten Boalemo, 2018
Population Aged 15 Years and Over by Type of Activity and Education Level in Boalemo Regency, 2018

| Pendidikan Tertinggi <i>Educational Level</i> | Jenis Kegiatan/ <i>Activity</i> | | | | |
|---|---------------------------------|-----------------------------------|---------------------------------------|---|--------------------------|
| | Bekerja <i>Employed</i> | Pengangguran <i>Unemployed</i> | Sekolah Attending <i>School</i> | Mengurus Rumah Tangga <i>Household</i> | Lainnya <i>Others</i> |
| (1) | (2) | (3) | (4) | | |
| Tidak/ Belum Pernah Sekolah <i>Not/Never Attending School</i> | 32 940 | 598 | 198 | 9 080 | 1 687 |
| SD/Sederajat <i>Elementary School</i> | 19 181 | 577 | 1 470 | 6 756 | 911 |
| SMP/Sederajat <i>Junior High School</i> | 8 125 | 228 | 4 566 | 2 896 | 760 |
| SMA/Sederajat <i>Senior High School</i> | 12 243 | 1 219 | 584 | 3 803 | 625 |
| Perguruan Tinggi <i>Collage</i> | 5 052 | 529 | 0 | 827 | 0 |
| Jumlah/Total | 77 541 | 3 151 | 6 818 | 23 362 | 3 983 |

Sumber/Source : BPS Kabupaten Boalemo/BPS-Statistics of Boalemo Regency

Tabel 3.2.2 Jumlah Penduduk Berumur 15 Tahun Keatas Menurut Jenis Kegiatan dan Jenis Kelamin di Kabupaten Boalemo, 2018
Population Aged 15 Years and Over by Type of Activity and Sex in Boalemo Regency, 2018

| Jenis Kegiatan <i>Activity</i> | Status Perkawinan/ <i>Marital Status</i> | | Jumlah <i>Total</i> |
|---|--|----------------------------|------------------------|
| | Laki-laki <i>Male</i> | Perempuan <i>Female</i> | |
| (1) | (2) | (3) | (4) |
| Angkatan Kerja/<i>Labor Force</i> | 48 776 | 31 916 | 80 692 |
| Bekerja/ <i>Employed</i> | 47 172 | 30 369 | 77 541 |
| Pengangguran/ <i>Unemployed</i> | 1 604 | 1 547 | 3 151 |
| Bukan Angkatan Kerja/<i>Not in Labor Force</i> | 9 321 | 24 842 | 34 163 |
| Sekolah/ <i>Attending School</i> | 3 387 | 3 431 | 6 818 |
| Mengurus Rumah Tangga/ <i>Household</i> | 3 281 | 20 081 | 23 362 |
| Lainnya/ <i>Others</i> | 2 653 | 1 330 | 3 983 |
| Jumlah/ <i>Total</i> | 58 097 | 56 758 | 114 855 |
| Tingkat Partisipasi Angkatan Kerja (TPAK) <i>Labor Force Participate Rate (LFPR)</i> | 83,96 | 56,23 | 70,26 |
| Tingkat Pengangguran Terbuka (TPT) <i>Open Unemployment Rate (OUR)</i> | 3,29 | 4,85 | 3,90 |

Sumber/Source : BPS Kabupaten Boalemo/BPS-Statistics of Boalemo Regency

POPULATION AND EMPLOYMENT

Tabel 3.2.3 Jumlah Penduduk Berumur 15 Tahun Keatas yang Bekerja Seminggu yang lalu Menurut Kelompok Umur dan Jenis Kelamin di Kabupaten Boalemo, 2018
Population Aged 15 Years and Over Who are Employed in the Last Week by Age Group and Sex in Boalemo Regency, 2018

| Kelompok Umur <i>Age Group</i> | Jenis Kelamin/ <i>Sex</i> | | Jumlah <i>Total</i> |
|-----------------------------------|---------------------------|----------------------------|------------------------|
| | Laki-laki <i>Male</i> | Perempuan <i>Female</i> | |
| (1) | (2) | (3) | (4) |
| 15 – 24 | 7 650 | 1 997 | 9 647 |
| 25 – 30 | 8 265 | 4 235 | 12 500 |
| 31 – 34 | 4 008 | 3 179 | 7 187 |
| 35 – 44 | 12 199 | 9 613 | 21 812 |
| 45 – 54 | 8 593 | 6 686 | 15 279 |
| 55 – 59 | 3 211 | 1 796 | 5 007 |
| 60 – 64 | 1 814 | 1 700 | 3 514 |
| 65+ | 1 432 | 1 163 | 2 595 |
| Jumlah/ <i>Total</i> | 47 172 | 30 369 | 77 541 |

Catatan/Notes :

Sumber/Source: BPS Kabupaten Boalemo/BPS-Statistics of Boalemo Regency

Tabel 3.2.4 Jumlah Penduduk Berumur 15 Tahun Keatas yang Bekerja Seminggu yang lalu Menurut Lapangan Usaha dan Jenis Kelamin di Kabupaten Boalemo, 2018
Population Aged 15 Years and Over Who are Employed in the Last Week by Business Field and Sex in Boalemo Regency, 2018

| Lapangan Usaha <i>Business Field</i> | Jenis Kelamin/ <i>Sex</i> | | Jumlah <i>Total</i> |
|--|---------------------------|----------------------------|------------------------|
| | Laki-laki <i>Male</i> | Perempuan <i>Female</i> | |
| (1) | (2) | (3) | (4) |
| 1. Pertanian, Perkebunan, Kehutanan, Perburuan dan Perikanan/ <i>Agriculture, Forestry and Fishery</i> | 25 233 | 8 854 | 34 087 |
| 2. Industri/ <i>Industry</i> | 9 829 | 4 114 | 13 943 |
| 3. Jasa-jasa/ <i>Services</i> | 12 110 | 17 401 | 29 511 |
| Jumlah/ <i>Total</i> | 47 172 | 30 369 | 77 541 |

Sumber/Source: BPS Kabupaten Boalemo/BPS-Statistics of Boalemo Regency

POPULATION AND EMPLOYMENT

Tabel 3.2.5 Jumlah Penduduk Berumur 15 Tahun Keatas yang Bekerja Seminggu yang lalu Menurut Jumlah Jam Kerja dan Jenis Kelamin di Kabupaten Boalemo, 2018
Population Aged 15 Years and Over Who are Employed in the Last Week by Sex and Total Working Time in Boalemo Regency, 2018

| Jam Kerja Seluruhnya <i>Total Work Time</i> | Jenis Kelamin/ Sex | | Jumlah <i>Total</i> |
|--|--------------------------|----------------------------|------------------------|
| | Laki-laki <i>Male</i> | Perempuan <i>Female</i> | |
| (1) | (2) | (3) | (4) |
| 0 (sementara tidak bekerja) <i>/temporarily not working</i> | 309 | 687 | 996 |
| 1 - 14 | 3 887 | 6 654 | 10 541 |
| 15 - 24 | 2 766 | 3 115 | 5 881 |
| 25 - 34 | 5 606 | 4 133 | 9 739 |
| 35 - 40 | 6 551 | 4 320 | 10 871 |
| 41+ | 28 053 | 11 460 | 39 513 |
| Jumlah/ Total | 47 172 | 30 369 | 77 541 |

Sumber/Source: BPS Kabupaten Boalemo/BPS-Statistics of Boalemo Regency

Tabel 3.2.6 Jumlah Penduduk Berumur 15 Tahun Keatas yang Bekerja Seminggu yang lalu Menurut Status Kedudukan pada Pekerjaan Utama dan Jenis Kelamin di Kabupaten Boalemo, 2018
Population Aged 15 Years and Over Who are Employed in the Last Week by Sex and Job Status in Boalemo Regency, 2018

| Status Kedudukan <i>Job Status</i> | Jenis Kelamin/ <i>Sex</i> | | Jumlah <i>Total</i> |
|---------------------------------------|---------------------------|----------------------------|------------------------|
| | Laki-laki <i>Male</i> | Perempuan <i>Female</i> | |
| (1) | (2) | (3) | (4) |
| Berusaha Sendiri | 12 350 | 4 600 | 16 950 |
| Berusaha Dibantu Buruh Tidak Tetap | 11 905 | 5 434 | 17 339 |
| Berusaha Dibantu Buruh Tetap | 938 | 137 | 1 075 |
| Buruh/ Karyawan/ Pegawai | 12 729 | 8 870 | 21 599 |
| Pekerja Bebas di Pertanian | 3 328 | 2 233 | 5 561 |
| Pekerja Bebas di Non Pertanian | 2 535 | 1 024 | 3 559 |
| Pekerja Keluarga | 3 387 | 8 071 | 11 458 |
| Jumlah/ Total | 47 172 | 30 369 | 77 541 |

Sumber/Source: BPS Kabupaten Boalemo/BPS-Statistics of Boalemo Regency

2018

2688 jiwa bayi lahir
di Kabupaten Boalemo

34 Balita
mengalami gizi
buruk



PENJELASAN TEKNIS

1. **Tidak/belum pernah sekolah** adalah mereka yang tidak pernah atau belum pernah terdaftar dan tidak pernah atau belum pernah aktif mengikuti pendidikan di suatu jenjang pendidikan formal. Termasuk juga yang tamat/belum tamat taman kanak-kanak tetapi tidak melanjutkan ke sekolah dasar.
2. **Masih bersekolah** adalah mereka yang terdaftar dan aktif mengikuti pendidikan formal dan nonformal (Paket A, B, atau C), baik pendidikan dasar, menengah maupun pendidikan tinggi. Bagi mahasiswa yang sedang cuti dianggap masih bersekolah.
3. **Tidak bersekolah lagi** adalah mereka yang pernah terdaftar dan aktif mengikuti pendidikan di suatu jenjang pendidikan formal dan nonformal (Paket A, B, atau C), tetapi pada saat pencacahan tidak lagi terdaftar dan tidak aktif mengikuti pendidikan.
4. **Tamat sekolah** adalah menyelesaikan pelajaran yang ditandai dengan lulus ujian akhir pada kelas atau tingkat terakhir suatu jenjang pendidikan di sekolah

TECHNICAL NOTES

1. **Not/never attending school** is someone who has never attended or never been registered in a formal education, such as primary, secondary, and tertiary education. Those who just completed kindergarten are considered as never attended school.
2. **Attending school** is condition of someone who is currently attending primary, secondary, or tertiary education, including package A, package B, or package C. College student who postpones his/her study is considered as attending school.
3. **Not attending school anymore** is someone who had enrolled and participated in formal and non-formal education in the past including package A, package B, or package C, but currently does not attend school.
4. **Completed particular level of education** is someone who has completed particular level of education in private or public school and accepting graduation

SOCIAL

negeri maupun swasta dengan mendapatkan tanda tamat belajar/ijazah. Seseorang yang belum mengikuti pelajaran pada kelas tertinggi tetapi telah mengikuti ujian akhir dan lulus dianggap tamat sekolah.

5. **Jenjang Pendidikan Formal** terdiri atas pendidikan dasar, pendidikan menengah, dan pendidikan tinggi. Jenis pendidikan yang diajarkan mencakup pendidikan umum, kejuruan, akademik, profesi, vokasi, keagamaan, dan khusus.
 - a. Pendidikan Dasar berbentuk Sekolah Dasar (SD) dan Madrasah Ibtidaiyah (MI) atau bentuk lain yang sederajat serta Sekolah Menengah Pertama (SMP) dan Madrasah Tsanawiyah (MTs), atau bentuk lain yang sederajat.
 - b. Pendidikan Menengah berbentuk Sekolah Menengah Atas (SMA), Madrasah Aliyah (MA), Sekolah Menengah Kejuruan (SMK), dan Madrasah Aliyah Kejuruan (MAK), atau bentuk lain yang sederajat.
 - c. Pendidikan Tinggi merupakan jenjang pendidikan setelah pendidikan menengah yang mencakup program pendidikan diploma, sarjana, magister,

certificate. Someone who has never attended the highest grade but passed the final exam is considered as completed particular level of education.

5. **The Formal Education Level** consists of primary education, secondary education, and high education. The kind of education that taught consists of general education, vocational, academic, professional, religious, and specific education.
 - a. *The Primary Education consists of Elementary School and Islamic Elementary School or other equivalent forms and Junior High School and MTs, or other equivalent forms.*
 - b. *The Secondary Education consists of the senior high school, MA, Vocational School, and Vocational Madrasah Aliyah, or other equivalent forms.*
 - c. *The High Education consists of the education level after the secondary education that consists of diplomas, bachelor, master, specialist, and doctoral degrees that are held by the college. The colleges can be*

spesialis, dan doktor yang diselenggarakan oleh perguruan tinggi. Perguruan tinggi dapat berbentuk akademi, politeknik, sekolah tinggi, institut, atau universitas.

6. **Rumah Sakit** adalah tempat pemeriksaan dan perawatan kesehatan, biasanya berada di bawah pengawasan dokter/tenaga medis, yang melayani penderita yang sakit untuk berobat rawat jalan atau rawat inap.
6. ***Hospital** is a place for health check, usually controlled/supervised by doctors/medical personnel to serve the ill patients to get outpatient or inpatient treatment services.*
7. **Rumah Bersalin** adalah sarana pelayanan kesehatan dengan izin sebagai rumah bersalin, dilengkapi pelayanan pemeriksaan kehamilan, persalinan serta pemeriksaan ibu dan anak yang berada di bawah pengawasan bidan senior.
7. ***Maternity House** is health care facility with a license as a maternity house, equipped with prenatal care, childbirth and examination of mothers and children which is under the supervision of a senior midwife.*
8. **Poliklinik** adalah sarana kesehatan yang dipakai untuk pelayanan berobat jalan, biasanya berada di bawah pengawasan dokter/tenaga medis.
8. ***Polyclinic** is a health facility in which to get outpatient services, usually under the control of doctor/medical personnel.*
9. **Puskesmas (Pusat Kesehatan Masyarakat)** adalah unit pelaksana teknis dinas kesehatan kabupaten/kota yang mempunyai fungsi utama sebagai penyelenggara pelayanan kesehatan tingkat
9. ***Public Health Center** is technical implementation unit of regency health department that have the primary function as a first-level health care providers. The working*

pertama. Wilayah kerja puskesmas maksimal adalah satu kecamatan dan untuk dapat menjangkau wilayah kerjanya, puskesmas mempunyai jaringan pelayanan yang meliputi unit Puskesmas Pembantu (Pustu), unit Puskesmas Keliling (Puskel), dan unit bidan desa/komunitas (Peraturan Menteri Kesehatan RI No. 75 Tahun 2014 Tentang Pusat Kesehatan Masyarakat).

area standard of public health center is one district and to reach their working areas, public health centers have a service network covering subsidiary of public health center, mobile public health center units, and midwife units (Regulation of the Minister of Health of Indonesia Number 75 Year 2014 about Public Health Center).

10. **Apotek** adalah suatu tempat tertentu yang digunakan untuk melakukan pekerjaan kefarmasian, dan penyaluran/penjualan obat atau bahan farmasi dan perbekalan kesehatan lainnya kepada masyarakat yang dikelola oleh tenaga apoteker (Peraturan Menteri Kesehatan RI No. 1332 Tahun 2002 Tentang Perubahan Atas Peraturan Menteri Kesehatan RI No. 922/MENKES/PER/X/1993 Tentang Ketentuan dan Tata Cara Pemberian Izin Apotek).

10. **Pharmacy** is a specific place that is used for pharmaceutical jobs, and distribution/sale of drugs/pharmaceuticals and other medical supplies to people that are administered by trained pharmacist (Regulation of the Minister of Health of Indonesia Number 1332 Year 2002 about the Changes of Regulation of the Minister of Health of Indonesia Number 922/MENKES/PER/X/1993 about Pro-vision and Procedures for Administration of Licensed Pharmacies).

11. **Imunisasi** adalah memasukkan kuman atau racun penyakit tertentu yang sudah dilemahkan (vaksin) ke dalam tubuh dengan cara disuntik atau diminum (diteteskan dalam mulut) dengan maksud agar terjadi

11. **Immunization** is putting enervated microbe of a certain disease into human body by injection or drinking (dropping into mouth) to make the body immune to that disease.

kekebalan tubuh terhadap penyakit tersebut.

12. **Angka penemuan kasus tuberkulosis** adalah jumlah kasus baru tuberkulosis (TB) dan kasus TB yang didiagnosis kambuh yang diobati dalam program penanggulangan TB nasional dan dilaporkan kepada WHO, dibagi dengan perkiraan WHO terhadap jumlah kasus insiden tuberkulosis pada tahun yang sama, dinyatakan sebagai persentase.
12. *The case detection rate for all forms of tuberculosis is the number of new and replase tuberculosis cases diagnosed and treated in national tuberculosis control programmes and notified to WHO, divided by WHO's estimate of the number of incident tuberculosis cases for the same year, expressed as a percentage.*
13. **BCG (Bacillus Calmette Guerin)** merupakan vaksinasi untuk mencegah penyakit TBC, diberikan pada bayi baru lahir atau anak, dengan suntikan pada kulit pangkal lengan atas. Bekas suntikan kemudian akan membentuk tonjolan kecil jaringan parut pada kulit lengan atas. Suntikan BCG diberikan kepada anak sebanyak 1 kali.
13. *BCG (Bacillus Calmette Guerin) is a vaccine to prevent TBC disease, given to newborns or children, by injection at the base of the skin of the upper arm. Injection site will form little bumps of scar tissue in the skin of the upper arm. BCG injections given to children 1 times.*
14. **DPT (Difteri, Pertusis, Tetanus)** merupakan vaksin untuk mencegah penyakit Difteri, Pertusis, dan Tetanus yang diberikan pada bayi berumur 3 bulan ke atas, dengan suntikan pada paha, diulang 1 bulan dan 2 bulan kemudian, sehingga suntikan imunisasi DPT lengkap
14. *DPT (Diphtheria, Pertussis, Tetanus) is a vaccine to prevent the diphtheria, pertussis, and tetanus disease, given to infants aged 3 months and above, with a shot in the thigh, repeated one month and two months later, so that the complete DPT*

SOCIAL

pada balita berjumlah 3 kali (kadang-kadang selang waktu antar suntikan bisa lebih dari 1 bulan).

immunization shots at toddler totaling 3 times (sometimes the time interval between injections can be more than 1 month).

15. **Luas lantai** adalah luas lantai yang ditempati dan digunakan untuk keperluan sehari-hari (sebatas atap).

15. **Floor area** is the total area which is occupied and utilized daily.

16. **Air leding** adalah sumber air yang berasal dari air yang telah melalui proses penjernihan dan penyehatan sebelum dialirkan kepada konsumen melalui instalasi berupa saluran air. Sumber air ini biasanya diusahakan oleh PAM/PDAM/BPAM. Termasuk dalam hal ini air leding yang didapat secara eceran.

16. **Pipe water** is a water source that comes from water that has been through a process of purification and sanitation before distribute to consumers through an instalation of water lines. This water source is usually distributed by PAM/PDAM/BPAM. This include a pipe water that sold at retail.

17. **Sumur terlindung** adalah air yang berasal dari dalam tanah yang digali dan lingkar sumur tersebut dilindungi oleh tembok paling sedikit 0,8 meter di atas tanah dan 3 meter ke bawah tanah, serta ada lantai semen sejauh 1 meter dari lingkar sumur.

17. **Protected wells** is water that comes from the soil were excavated and the circumference of the well was protected by walls at least 0.8 meters above ground and 3 meters underground, and cement floor as far as 1 meter from the well circumference.

18. **Status penguasaan bangunan tempat tinggal milik sendiri** adalah jika tempat tinggal tersebut pada waktu pencacahan betul-betul sudah milik kepala rumah tangga atau salah seorang anggota rumah tangga. Rumah yang dibeli secara

18. **Own ownership property status** is a status of dwelling occupied belongs to the head of household or one of the household member. Houses bought through bank credit or houses with leasing status were also categorized as an own

angsuran melalui kredit bank atau rumah dengan status sewa beli dianggap rumah milik sendiri.

19. **Peristiwa tindak pidana yang dilaporkan** ialah setiap peristiwa yang diterima kepolisian dari laporan masyarakat, atau peristiwa dimana pelakunya tertangkap tangan oleh kepolisian.

20. **Jumlah tindak pidana** menggambarkan jumlah kasus tindak pidana yang terjadi pada kurun waktu tertentu.

21. Untuk mengukur kemiskinan, BPS menggunakan konsep kemampuan memenuhi kebutuhan dasar (*basic needs approach*). Dengan pendekatan ini, kemiskinan dipandang sebagai ketidakmampuan dari sisi ekonomi untuk memenuhi kebutuhan dasar makanan dan bukan makanan yang diukur dari sisi pengeluaran. Metode yang digunakan adalah menghitung Garis Kemiskinan (GK), yang terdiri dari dua komponen yaitu Garis Kemiskinan Makanan (GKM) dan Garis Kemiskinan Non-Makanan (GKNM). Penghitungan Garis Kemiskinan dilakukan secara terpisah untuk daerah perkotaan dan perdesaan.

property.

19. **Reported crime incidence** includes all criminal cases reported and received by police office, and all crimes caught by police.

20. **Crime total** refers to the number of criminal cases occurring during a given period.

21. To measure poverty, BPS-Statistics Indonesia has used the concept of basic needs approach. Therefore, poverty is viewed as economic inability to fulfill food and non-food basic needs which are measured by consumption/expenditure. The method used is calculating poverty line, which consists of two components that are Food Poverty Line (FPL) and Non-Food Poverty Line (NFPL). The poverty line was calculated separately for urban and rural areas.

22. **Penduduk miskin** adalah penduduk yang memiliki rata-rata pengeluaran per kapita per bulan di bawah Garis Kemiskinan.
23. **Garis Kemiskinan Makanan (GKM)** merupakan nilai pengeluaran kebutuhan minimum makanan yang disetarakan dengan 2.100 kkalori per kapita per hari. Garis Kemiskinan Non-Makanan (GKNM) adalah kebutuhan minimum untuk perumahan, sandang, pendidikan, kesehatan, dan kebutuhan dasar lainnya.
24. Ukuran Kemiskinan
- Head Count Index (HCI- P_0)** adalah persentase penduduk miskin yang berada di bawah Garis Kemiskinan (GK).
 - Indeks Kedalaman Kemiskinan (Poverty Gap Index- P_1)** merupakan ukuran rata-rata kesenjangan pengeluaran masing-masing penduduk miskin terhadap garis kemiskinan. Semakin tinggi nilai indeks, semakin jauh rata-rata pengeluaran penduduk dari garis kemiskinan.
 - Indeks Keparahan Kemiskinan (Poverty Severity Index- P_2)** memberikan gambaran
22. *A person whose expenditure per capita per month is below the poverty line is considered to be poor.*
23. *The Food Poverty Line refers to the daily minimum requirement of 2,100 kcal per capita per day. The Non-Food Poverty Line refers to the minimum requirement for household necessities for clothing, education, health, and other basic individual needs.*
24. *Poverty Measures*
- Head Count Index (HCI- P_0) simply measures the percentage of the population that is counted as poor, often denoted by P_0 .*
 - Poverty Gap Index- P_1 measures the extent to which individuals fall below the poverty line (the poverty gaps) as a proportion of the poverty line. Higher value of the index shows that the gap between average expenditure of the poor and the poverty line is wider.*
 - Poverty Severity Index- P_2 describes inequality among the poor. This is simply a weighted*

mengenai penyebaran pengeluaran di antara penduduk miskin. Semakin tinggi nilai indeks, semakin tinggi ketimpangan pengeluaran di antara penduduk miskin.

Foster-Greer-Thorbecke (1984) merumuskan suatu ukuran yang digunakan untuk mengukur tingkat kemiskinan sebagai berikut:

$$P_a = \frac{1}{n} \sum_{i=1}^q \left[\frac{z - y_i}{z} \right]^a$$

dimana:

$a=0, 1, 2$

z =Garis kemiskinan

y_i =Rata-rata pengeluaran perkapita sebulan penduduk yang berada di bawah garis kemiskinan ($i=1,2,\dots,q$), $y_i < z$

q =Banyaknya penduduk yang berada di bawah garis kemiskinan

n =Jumlah penduduk

Jika $a=0$, diperoleh *Head Count Index* (P_0), jika $a=1$ diperoleh indeks kedalaman kemiskinan (*Poverty Gap Index*- P_1) dan jika $a=2$ disebut indeks keparahan kemiskinan (*Poverty Severity Index*- P_2).

sum of poverty gaps (as a proportion of the poverty line), where the weights are the proportionate poverty gaps themselves. Hence, by squaring the poverty gap index, the measure implicitly puts more weight on observations that fall well below the poverty line. Higher value of the index shows that inequality among the poor is higher.

Foster-Greer-Thorbecke (1984) developed poverty measures that may be written as:

$$P_a = \frac{1}{n} \sum_{i=1}^q \left[\frac{z - y_i}{z} \right]^a$$

where:

$a=0, 1, 2$

z =the poverty line

y_i =Average expenditure per capita per month of the poor ($i=1,2,\dots,q$), $y_i < z$

q =the number of poor

n =the total population

if $a=0$ is obtained Head Count Index (P_0), if $a=1$ is obtained Poverty Gap Index- P_1 , and if $a=2$ is obtained Poverty Severity Index- P_2 .

25. **Indeks Pembangunan Manusia** (IPM) menjelaskan bagaimana penduduk dapat mengakses hasil pembangunan dalam memperoleh pendapatan, kesehatan, pendidikan dan sebagainya. IPM diperkenalkan oleh UNDP pada tahun 1990 dan dipublikasikan secara berkala dalam laporan tahunan Human Development Report (HDR). IPM dibentuk oleh 3 (tiga) dimensi dasar: Umur panjang dan hidup sehat; pengetahuan; dan standar hidup layak.
25. ***The Human Development Index (HDI)*** explains how people can access development results in obtaining income, health, education and so forth. HDI was introduced by United Nations Development Programme (UNDP) in 1990 and published periodically in the annual report of the Human Development Report. HDI was formed by three basic dimensions: a long and healthy life; knowledge; and a decent standard of living.

ULASAN**DESCRIPTION****4.1 Pendidikan**

Pada tahun 2018, terdapat 330 bangunan sekolah di Kabupaten Boalemo yang terdiri atas delapan macam sekolah, yaitu TK, RA, SD, MI, SMP, MTs, SMA, MA, dan SMK. Bangunan sekolah yang paling banyak adalah bangunan Sekolah Dasar (SD), yaitu sejumlah 134 bangunan.

Angka partisipasi murni Kabupaten Boalemo untuk tingkatan SD/MI adalah 98,57 yang berarti hampir seluruh penduduk usia 7-12 tahun di Boalemo sedang mengikuti pendidikan setingkat SD/MI. Angka partisipasi murni untuk tingkatan perguruan tinggi di Kabupaten Boalemo dengan nilai 12,43 merupakan yang paling kecil dibandingkan tingkatan lainnya.

4.2 Kesehatan

Berdasarkan data dari Survei Potensi Desa, jumlah fasilitas kesehatan di Boalemo pada tahun 2018 meningkat jika dibandingkan dengan tahun 2014. Jumlah fasilitas kesehatan yang paling banyak mengalami peningkatan adalah puskesmas pembantu (Pustu) dari 34 unit pustu pada tahun 2014 menjadi 38 pustu pada tahun 2018. Sementara itu,

4.1 Education

There are 330 school building in Boalemo Regency on 2018. These buildings are kindergartens and preschools, elementary schools, Madrasah Ibtidaiyah, junior high schools, Madrasah Tsanawiyah, senior high schools, Madrasah Aliyah, and vocational schools. Most of school buildings here are elementary schools (134 buildings).

Net enrollment rate for level elementary school/MI in Boalemo Regency is the highest among another school levels. The number is 98,57 which means almost all of kids age 7-12 years old in Boalemo Regency are studying in elementary school this year. Meanwhile, net enrollment rate for university level in Boalemo Regency is relatively low among school levels (12,43).

4.2 Health

Based on Village Potential Survey, the number of health facilities in Boalemo Regency has increased. Subsidiary of public health are the on of health facilities that increased. It increase from 34 unit in 2014 become 38 in 2018. While there are 34 physicians, 20 specialists, and 12 dentists in Boalemo

SOCIAL

jumlah dokter di seluruh sarana pelayanan kesehatan di Boalemo tahun 2018 adalah 66 orang, yang terdiri atas 34 orang dokter umum, 20 orang dokter spesialis, dan 12 orang dokter gigi.

4.3 Agama

Berdasarkan data dari Kementerian Agama Kabupaten Boalemo, lebih dari 90% penduduk Boalemo beragama Islam. Tempat peribadatan di Kabupaten Boalemo terdiri atas 337 masjid, 19 gereja protestan, 1 gereja katolik, dan 19 pura.

4.4 Kriminalitas

Sepuluh tindak pidana terbesar di Kabupaten Boalemo tahun 2018 adalah penganiayaan, pencurian, perzinahan/cabul, penghinaan, penipuan, kekerasan dalam rumah tangga (KDRT), pengancaman, pengrusakan, penggelapan dan pengeroyokan.

4.5 Kemiskinan

Tren garis kemiskinan Kabupaten Boalemo sejak tahun 2014 hingga 2018 terus mengalami peningkatan. Namun, persentase penduduk miskin tidak menunjukkan pola yang sama dengan garis kemiskinan. Perubahan nilai persentase penduduk miskin berbeda-

Regency.

4.3 Religion

According to the data from Ministry of Religious Affairs, more than 90% of population in Boalemo Regency are moslem. The number of worship places in Boalemo is consist of 337 mosques, 19 christian churches, 1 catholic churches, and 19 puras.

4.4 Crime

In 2018, ten biggest criminal cases in Boalemo Regency are oppression, robbery, indecent act, indignity, domestic violence, threat, vandalism, smuggling, fraud and attack.

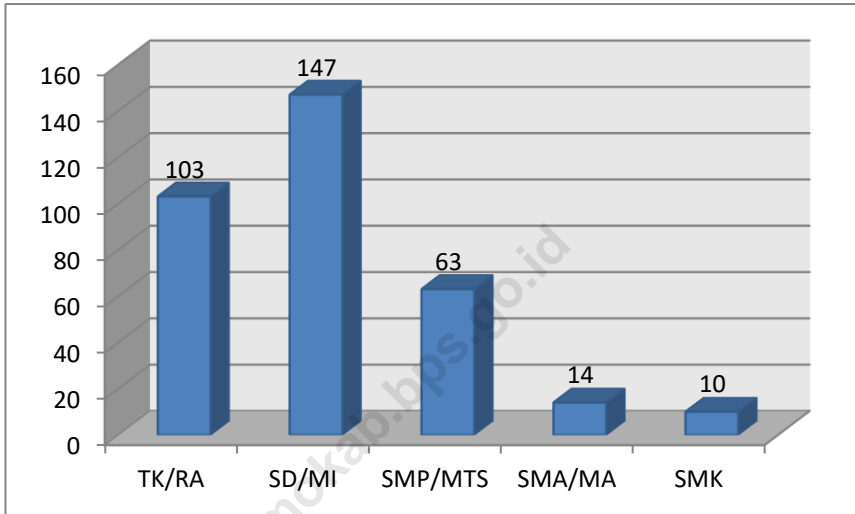
4.5. Poverty

The trend of Boalemo Regency's poverty line is keep increasing since 2014 to 2018. However, the percentage of poor people isn't showing the same trend as poverty line. It fluctuates every year. In 2015 and 2017, the percentage increased but in 2016 and 2018, it

beda setiap tahun. Pada tahun 2015 dan 2017 persentase penduduk miskin mengalami peningkatan sementara di tahun 2016 dan 2018 persentase penduduk miskin mengalami penurunan. *decrease.*

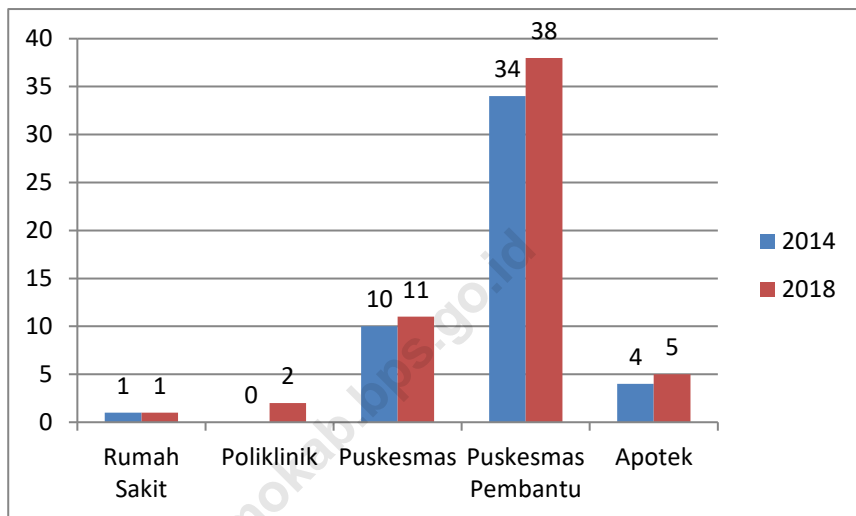
<https://boalemokab.bps.go.id>

Gambar 7 Jumlah Sekolah Menurut Tingkatannya di Kabupaten Boalemo, 2018
Picture Number of School by Level of Education in Boalemo Regency, 2018



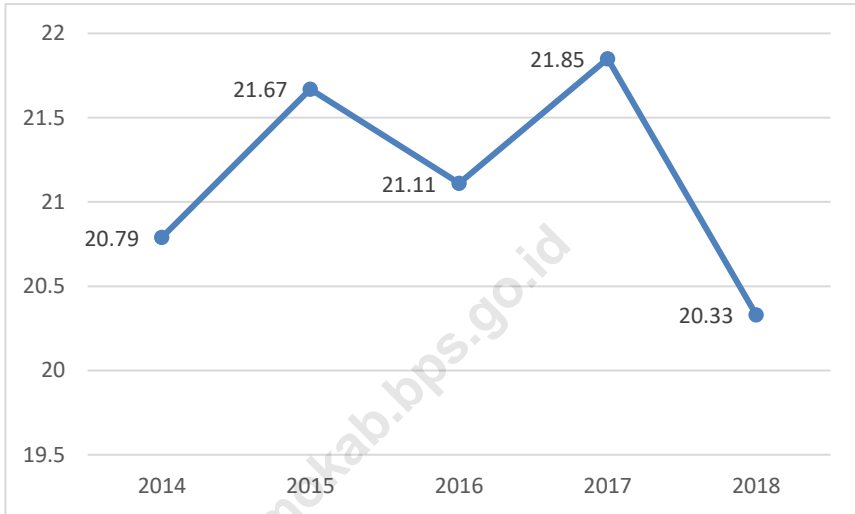
Sumber/Source : Dinas Pendidikan, Kepemudaan dan Olahraga Kabupaten Boalemo dan Kementerian Agama Kabupaten Boalemo/Education, Youth and Sport Department and Ministry of Religious Affairs of Boalemo Regency

Gambar 8 Jumlah Fasilitas Kesehatan di Kabupaten Boalemo, 2014 dan 2018
Picture *Number of Health Facilities in Boalemo Regency, 2014 and 2018*



Sumber/Source: BPS, Survei Potensi Desa/BPS-Statistics Indonesia, Village Potential Survey

Gambar 9 Persentase Penduduk Miskin di Kabupaten Boalemo, 2014 - 2018
Picture Percentage of Poor People in Boalemo Regency, 2014 - 2018



Sumber/Source : BPS Kabupaten Boalemo/BPS-Statistics of Boalemo Regency

4.1 PENDIDIKAN/EDUCATION

Tabel 4.1.1 Jumlah Sekolah, Guru, dan Murid Taman Kanak-Kanak (TK) di Bawah Kementerian Pendidikan dan Kebudayaan Menurut Kecamatan, 2017/2018
Numbers of School, Teachers, and Pupils in Kindergarten Under The Ministry of Education and Culture by Sub District, 2017/2018

| Kecamatan Sub District | Sekolah/ Schools | | |
|---------------------------|------------------|----------------|--------------|
| | Negeri/Public | Swasta/Private | Jumlah/Total |
| (1) | (2) | (3) | (4) |
| Mananggu | - | 12 | 12 |
| Tilamuta | 1 | 14 | 15 |
| Dulupi | 1 | 9 | 10 |
| Botumoito | - | 11 | 11 |
| Paguyaman | - | 30 | 30 |
| Wonosari | 1 | 13 | 14 |
| Paguyaman Pantai | - | 6 | 6 |
| Boalemo | 3 | 95 | 98 |

Sumber/Source: Dinas Pendidikan Kabupaten Boalemo, Data Semester Ganjil/Regional Office of Education, Odd Semester Data

SOCIAL

Tabel 4.1.1 Lanjutan

Table Continued

| Kecamatan Sub District | Guru ¹ /Teachers ¹ | | |
|---------------------------|--|----------------|--------------|
| | Negeri/Public | Swasta/Private | Jumlah/Total |
| (1) | (5) | (6) | (7) |
| Mananggu | - | 21 | 21 |
| Tilamuta | 4 | 52 | 56 |
| Dilupi | 5 | 19 | 24 |
| Botumoito | - | 23 | 23 |
| Paguyaman | - | 68 | 68 |
| Wonosari | 6 | 36 | 42 |
| Paguyaman Pantai | - | 16 | 16 |
| Boalemo | 15 | 235 | 250 |

Catatan/Note: ¹Jumlah guru termasuk kepala sekolah dan guru/The total of teachers including headmaster and teacher

Sumber/Source: Dinas Pendidikan Kabupaten Boalemo, Data Semester Ganjil/Regional Office of Education, Odd Semester Data

Tabel 4.1.1 Lanjutan**Table Continued**

| Kecamatan Sub District | Murid/Students | | |
|---------------------------|----------------|----------------|--------------|
| | Negeri/Public | Swasta/Private | Jumlah/Total |
| (1) | (5) | (6) | (7) |
| Mananggu | - | 344 | 344 |
| Tilamuta | 60 | 704 | 764 |
| Dulupi | 44 | 277 | 321 |
| Botumoito | - | 282 | 282 |
| Paguyaman | - | 910 | 910 |
| Wonosari | 64 | 472 | 536 |
| Paguyaman Pantai | - | 230 | 230 |
| Boalemo | 168 | 3219 | 3387 |

Sumber/Source: Dinas Pendidikan Kabupaten Boalemo, Data Semester Ganjil/Regional Office of Education, Odd Semester Data

Tabel 4.1.2 Jumlah Sekolah, Guru, dan Murid Raudhatul Athfal (RA) di Bawah Kementerian Agama Menurut Kecamatan, 2017/2018
Numbers of School, Teachers, and Pupils in Raudhatul Athfal Under The Ministry of Religious Affairs by Sub District, 2017/2018

| Kecamatan Sub District | Raudatul Athfal (RA)/ Raudatul Athfal (RA) | | |
|---------------------------|--|---------------|----------------|
| | Sekolah/Schools | Guru/Teachers | Murid/Students |
| (1) | (2) | (3) | (4) |
| Manunggu | ... | ... | ... |
| Tilamuta | ... | ... | ... |
| Dulupi | ... | ... | ... |
| Botumoito | ... | ... | ... |
| Paguyaman | ... | ... | ... |
| Wonosari | ... | ... | ... |
| Paguyaman Pantai | ... | ... | ... |
| Boalemo | 5 | 13 | 207 |

Catatan/Note: Seluruh Raudatul Athfal (RA) berstatus swasta/ All Raudatul Athfal (RA) are private

Sumber/Source: Kementerian Agama, Data Semester Ganjil/Ministry of Religious Affairs, Odd Semester Data

Tabel 4.1.3 Sekolah, Guru, dan Murid Sekolah Dasar (SD) di Bawah Kementerian Pendidikan dan Kebudayaan Menurut Kecamatan, 2017/2018
Numbers of School, Teachers, and Pupils in Primary School Under The Ministry of Education and Culture by Sub District, 2017/2018

| Kecamatan Sub District | Sekolah/ Schools | | |
|---------------------------|------------------|----------------|--------------|
| | Negeri/Public | Swasta/Private | Jumlah/Total |
| (1) | (2) | (3) | (4) |
| Mananggu | 13 | ... | 13 |
| Tilamuta | 17 | ... | 17 |
| Dulupi | 18 | ... | 18 |
| Botumoito | 16 | ... | 16 |
| Paguyaman | 30 | ... | 30 |
| Wonosari | 31 | ... | 31 |
| Paguyaman Pantai | 9 | ... | 9 |
| Boalemo | 134 | ... | 134 |

Catatan/Note: ¹Jumlah guru termasuk kepala sekolah dan guru/The total of teachers including headmaster and teacher

Sumber/Source: Kementerian Pendidikan dan Kebudayaan, Data Semester Ganjil/Ministry of Educations and Culture, Odd Semester Data

Tabel 4.1.3 Lanjutan**Table Continued**

| Kecamatan Sub District | Guru ¹ /Teachers ¹ | | |
|---------------------------|--|----------------|--------------|
| | Negeri/Public | Swasta/Private | Jumlah/Total |
| (1) | (5) | (6) | (7) |
| Mananggu | 104 | ... | 104 |
| Tilamuta | 188 | ... | 188 |
| Dulupi | 135 | ... | 135 |
| Botumoito | 125 | ... | 125 |
| Paguyaman | 246 | ... | 246 |
| Wonosari | 231 | ... | 231 |
| Paguyaman Pantai | 74 | ... | 74 |
| Boalemo | 1 103 | ... | 1 103 |

Catatan/Note: ¹Jumlah guru termasuk kepala sekolah dan guru/The total of teachers including headmaster and teacher

Sumber/Source: Kementerian Pendidikan dan Kebudayaan, Data Semester Ganjil/Ministry of Educations and Culture, Odd Semester Data

Tabel 4.1.3 Lanjutan**Table Continued**

| Kecamatan Sub District | Murid/Students | | |
|---------------------------|----------------|----------------|---------------|
| | Negeri/Public | Swasta/Private | Jumlah/Total |
| (1) | (5) | (6) | (7) |
| Mananggu | 1 485 | ... | 1 485 |
| Tilamuta | 2 838 | ... | 2 838 |
| Dulupi | 1 896 | ... | 1 896 |
| Botumoito | 1 790 | ... | 1 790 |
| Paguyaman | 3 556 | ... | 3 556 |
| Wonosari | 3 236 | ... | 3 236 |
| Paguyaman Pantai | 928 | ... | 928 |
| Boalemo | 15 729 | ... | 15 729 |

Catatan/Note: ¹Jumlah guru termasuk kepala sekolah dan guru/The total of teachers including headmaster and teacher

Sumber/Source: Kementerian Pendidikan dan Kebudayaan, Data Semester Ganjil/Ministry of Educations and Culture, Odd Semester Data

Tabel 4.1.4 Sekolah, Guru, dan Murid Madrasah Ibtidaiyah (MI) di Bawah Kementerian Agama Menurut Kecamatan, 2017/2018
Numbers of School, Teachers, and Pupils in Madrasah Ibtidaiyah Under The Ministry of Religious Affairs by Sub District, 2017/2018

| Kecamatan Sub District | Sekolah/ Schools | | |
|---------------------------|------------------|----------------|--------------|
| | Negeri/Public | Swasta/Private | Jumlah/Total |
| (1) | (2) | (3) | (4) |
| Mananggu | ... | ... | ... |
| Tilamuta | ... | ... | ... |
| Dulupi | ... | ... | ... |
| Botumoito | ... | ... | ... |
| Paguyaman | ... | ... | ... |
| Wonosari | ... | ... | ... |
| Paguyaman Pantai | ... | ... | ... |
| Boalemo | 2 | 11 | 13 |

Sumber/Source: Kementerian Agama, Data Semester Ganjil/Ministry of Religious Affairs, Odd Semester Data

Tabel 4.1.4 Lanjutan**Table Continued**

| Kecamatan Sub District | Guru ¹ /Teachers ¹ | | |
|---------------------------|--|----------------|--------------|
| | Negeri/Public | Swasta/Private | Jumlah/Total |
| (1) | (5) | (6) | (7) |
| Mananggu | ... | ... | ... |
| Tilamuta | ... | ... | ... |
| Dulupi | ... | ... | ... |
| Botumoito | ... | ... | ... |
| Paguyaman | ... | ... | ... |
| Wonosari | ... | ... | ... |
| Paguyaman Pantai | ... | ... | ... |
| Boalemo | 23 | 85 | 108 |

Catatan/Note: ¹Jumlah guru termasuk kepala sekolah dan guru/The total of teachers including headmaster and teacher

Sumber/Source: Kementerian Agama, Data Semester Ganjil/Ministry of Religious Affairs, Odd Semester Data

Tabel 4.1.4 Lanjutan**Table Continued**

| Kecamatan Sub District | Murid/Students | | |
|---------------------------|----------------|----------------|--------------|
| | Negeri/Public | Swasta/Private | Jumlah/Total |
| (1) | (5) | (6) | (7) |
| Mananggu | ... | ... | ... |
| Tilamuta | ... | ... | ... |
| Dulupi | ... | ... | ... |
| Botumoito | ... | ... | ... |
| Paguyaman | ... | ... | ... |
| Wonosari | ... | ... | ... |
| Paguyaman Pantai | ... | ... | ... |
| Boalemo | 342 | 996 | 1 338 |

Sumber/Source: Kementerian Agama, Data Semester Ganjil/Ministry of Religious Affairs, Odd Semester Data

Tabel 4.1.5 Sekolah, Guru, dan Murid Sekolah Menengah Pertama (SMP) di Bawah Kementerian Pendidikan dan Kebudayaan Menurut Kecamatan, 2017/2018
Numbers of School, Teachers, and Pupils in Junior High School Under The Ministry of Education and Culture by Sub District, 2017/2018

| Kecamatan Sub District | Sekolah/ Schools | | |
|---------------------------|------------------|----------------|--------------|
| | Negeri/Public | Swasta/Private | Jumlah/Total |
| (1) | (2) | (3) | (4) |
| Mananggu | 3 | ... | 3 |
| Tilamuta | 6 | ... | 6 |
| Dulupi | 9 | ... | 9 |
| Botumoito | 6 | ... | 6 |
| Paguyaman | 12 | ... | 12 |
| Wonosari | 12 | ... | 12 |
| Paguyaman Pantai | 6 | ... | 6 |
| Boalemo | 54 | ... | 54 |

Sumber/Source: Kementerian Pendidikan dan Kebudayaan, Data Semester Ganjil/Ministry of Educations and Culture, Odd Semester Data

Tabel 4.1.5 Lanjutan**Table Continued**

| Kecamatan Sub District | Guru ¹ /Teachers ¹ | | |
|---------------------------|--|----------------|--------------|
| | Negeri/Public | Swasta/Private | Jumlah/Total |
| (1) | (5) | (6) | (7) |
| Mananggu | 40 | ... | 40 |
| Tilamuta | 95 | ... | 95 |
| Dulupi | 81 | ... | 81 |
| Botumoito | 63 | ... | 63 |
| Paguyaman | 124 | ... | 124 |
| Wonosari | 102 | ... | 102 |
| Paguyaman Pantai | 49 | ... | 49 |
| Boalemo | 554 | ... | 554 |

Catatan/Note: ¹Jumlah guru termasuk kepala sekolah dan guru/The total of teachers including headmaster and teacher

Sumber/Source: Kementerian Pendidikan dan Kebudayaan, Data Semester Ganjil/Ministry of Educations and Culture, Odd Semester Data

Tabel 4.1.5 Lanjutan**Table Continued**

| Kecamatan Sub District | Murid/Students | | |
|---------------------------|----------------|----------------|--------------|
| | Negeri/Public | Swasta/Private | Jumlah/Total |
| (1) | (5) | (6) | (7) |
| Mananggu | 546 | ... | 546 |
| Tilamuta | 993 | ... | 993 |
| Dulupi | 679 | ... | 679 |
| Botumoito | 771 | ... | 771 |
| Paguyaman | 1 530 | ... | 1 530 |
| Wonosari | 1 442 | ... | 1 442 |
| Paguyaman Pantai | 482 | ... | 482 |
| Boalemo | 6 443 | ... | 6 443 |

Sumber/Source: Kementerian Pendidikan dan Kebudayaan, Data Semester Ganjil/Ministry of Educations and Culture, Odd Semester Data

Tabel 4.1.6 Sekolah, Guru, dan Murid Madrasah Tsanawiyah (MTS) di Bawah Kementerian Agama Menurut Kecamatan, 2017/2018
Numbers of School, Teachers, and Pupils in Madrasah Tsanawiyah Under The Ministry of Religious Affairs by Sub District, 2017/2018

| Kecamatan Sub District | Sekolah/ Schools | | |
|---------------------------|------------------|----------------|--------------|
| | Negeri/Public | Swasta/Private | Jumlah/Total |
| (1) | (2) | (3) | (4) |
| Mananggu | ... | ... | ... |
| Tilamuta | ... | ... | ... |
| Dilupi | ... | ... | ... |
| Botumoito | ... | ... | ... |
| Paguyaman | ... | ... | ... |
| Wonosari | ... | ... | ... |
| Paguyaman Pantai | ... | ... | ... |
| Boalemo | 2 | 7 | 9 |

Sumber/Source: Kementerian Agama, Data Semester Ganjil/Ministry of Religious Affairs, Odd Semester Data

Tabel 4.1.6 Lanjutan**Table Continued**

| Kecamatan Sub District | Guru ¹ /Teachers ¹ | | |
|---------------------------|--|----------------|--------------|
| | Negeri/Public | Swasta/Private | Jumlah/Total |
| (1) | (5) | (6) | (7) |
| Mananggu | ... | ... | ... |
| Tilamuta | ... | ... | ... |
| Dulupi | ... | ... | ... |
| Botumoito | ... | ... | ... |
| Paguyaman | ... | ... | ... |
| Wonosari | ... | ... | ... |
| Paguyaman Pantai | ... | ... | ... |
| Boalemo | 21 | 85 | 106 |

Catatan/Note: ¹Jumlah guru termasuk kepala sekolah dan guru/The total of teachers including headmaster and teacher

Sumber/Source: Kementerian Agama, Data Semester Ganjil/Ministry of Religious Affairs, Odd Semester Data

Tabel 4.1.6 Lanjutan**Table Continued**

| Kecamatan Sub District | Murid/Students | | |
|---------------------------|----------------|----------------|--------------|
| | Negeri/Public | Swasta/Private | Jumlah/Total |
| (1) | (5) | (6) | (7) |
| Mananggu | ... | ... | ... |
| Tilamuta | ... | ... | ... |
| Dilupi | ... | ... | ... |
| Botumoito | ... | ... | ... |
| Paguyaman | ... | ... | ... |
| Wonosari | ... | ... | ... |
| Paguyaman Pantai | ... | ... | ... |
| Boalemo | 602 | 978 | 1 580 |

Sumber/Source: Kementerian Agama, Data Semester Ganjil/Ministry of Religious Affairs, Odd Semester Data

Tabel 4.1.7 Sekolah, Guru, dan Murid Sekolah Menengah Atas (SMA) di Bawah Kementerian Pendidikan dan Kebudayaan Menurut Kecamatan, 2017/2018
Numbers of School, Teachers, and Pupils in Senior High School Under The Ministry of Education and Culture by Sub District, 2017/2018

| Kecamatan Sub District | Sekolah/ Schools | | |
|---------------------------|------------------|----------------|--------------|
| | Negeri/Public | Swasta/Private | Jumlah/Total |
| (1) | (2) | (3) | (4) |
| Mananggu | 1 | ... | 1 |
| Tilamuta | 2 | ... | 2 |
| Dulupi | 1 | ... | 1 |
| Botumoito | 1 | ... | 1 |
| Paguyaman | 1 | ... | 1 |
| Wonosari | 2 | ... | 2 |
| Paguyaman Pantai | 1 | ... | 1 |
| Boalemo | 9 | ... | 9 |

Sumber/Source: Kementerian Pendidikan dan Kebudayaan, Data Semester Ganjil/Ministry of Educations and Culture, Odd Semester Data

Tabel 4.1.7 Lanjutan**Table Continued**

| Kecamatan Sub District | Guru ¹ /Teachers ¹ | | |
|---------------------------|--|----------------|--------------|
| | Negeri/Public | Swasta/Private | Jumlah/Total |
| (1) | (5) | (6) | (7) |
| Mananggu | 23 | ... | 23 |
| Tilamuta | 80 | ... | 80 |
| Dilupi | 20 | ... | 20 |
| Botumoito | 32 | ... | 32 |
| Paguyaman | 41 | ... | 41 |
| Wonosari | 33 | ... | 33 |
| Paguyaman Pantai | 19 | ... | 19 |
| Boalemo | 248 | ... | 248 |

Catatan/Note: ¹Jumlah guru termasuk kepala sekolah dan guru/The total of teachers including headmaster and teacher

Sumber/Source: Kementerian Pendidikan dan Kebudayaan, Data Semester Ganjil/Ministry of Educations and Culture, Odd Semester Data

Tabel 4.1.7 Lanjutan**Table Continued**

| Kecamatan <i>Sub District</i> | Murid/Students | | |
|----------------------------------|-----------------------|------------------------|----------------------|
| | Negeri/ <i>Public</i> | Swasta/ <i>Private</i> | Jumlah/ <i>Total</i> |
| (1) | (5) | (6) | (7) |
| Mananggu | 344 | ... | 344 |
| Tilamuta | 959 | ... | 959 |
| Dulupi | 269 | ... | 269 |
| Botumoito | 387 | ... | 387 |
| Paguyaman | 629 | ... | 629 |
| Wonosari | 496 | ... | 496 |
| Paguyaman Pantai | 184 | ... | 184 |
| Boalemo | 3 268 | ... | 3 268 |

Sumber/*Source*: Kementerian Pendidikan dan Kebudayaan, Data Semester Ganjil/*Ministry of Educations and Culture, Odd Semester Data*

Tabel 4.1.8 Sekolah, Guru, dan Murid Sekolah Menengah Kejuruan (SMK) di Bawah Kementerian Pendidikan dan Kebudayaan Menurut Kecamatan, 2017/2018
Numbers of School, Teachers, and Pupils in Vocational School Under The Ministry of Education and Culture by Sub District, 2017/2018

| Kecamatan Sub District | Sekolah/ Schools | | |
|---------------------------|------------------|----------------|--------------|
| | Negeri/Public | Swasta/Private | Jumlah/Total |
| (1) | (2) | (3) | (4) |
| Mananggu | 1 | ... | 1 |
| Tilamuta | 1 | ... | 1 |
| Dulupi | 1 | ... | 1 |
| Botumoito | 1 | ... | 1 |
| Paguyaman | 3 | ... | 3 |
| Wonosari | 2 | ... | 2 |
| Paguyaman Pantai | 1 | ... | 1 |
| Boalemo | 10 | ... | 10 |

Sumber/Source: Kementerian Agama, Data Semester Ganjil/Ministry of Religious Affairs, Odd Semester Data

Tabel 4.1.8 Lanjutan**Table Continued**

| Kecamatan Sub District | Guru ¹ /Teachers ¹ | | |
|---------------------------|--|----------------|--------------|
| | Negeri/Public | Swasta/Private | Jumlah/Total |
| (1) | (5) | (6) | (7) |
| Mananggu | 29 | ... | 29 |
| Tilamuta | 61 | ... | 61 |
| Dulupi | 20 | ... | 20 |
| Botumoito | 4 | ... | 4 |
| Paguyaman | 76 | ... | 76 |
| Wonosari | 44 | ... | 44 |
| Paguyaman Pantai | 23 | ... | 23 |
| Boalemo | 257 | ... | 257 |

Catatan/Note: ¹Jumlah guru termasuk kepala sekolah dan guru/The total of teachers including headmaster and teacher

Sumber/Source: Kementerian Agama, Data Semester Ganjil/Ministry of Religious Affairs, Odd Semester Data

Tabel 4.1.8 Lanjutan**Table Continued**

| Kecamatan <i>Sub District</i> | Murid/Students | | |
|----------------------------------|-----------------------|------------------------|----------------------|
| | Negeri/ <i>Public</i> | Swasta/ <i>Private</i> | Jumlah/ <i>Total</i> |
| (1) | (5) | (6) | (7) |
| Mananggu | 165 | ... | 165 |
| Tilamuta | 641 | ... | 641 |
| Dulupi | 87 | ... | 87 |
| Botumoito | 60 | ... | 60 |
| Paguyaman | 878 | ... | 878 |
| Wonosari | 418 | ... | 418 |
| Paguyaman Pantai | 117 | ... | 117 |
| Boalemo | 2 366 | ... | 2 366 |

Sumber/Source: Kementerian Agama, Data Semester Ganjil/Ministry of Religious Affairs, Odd Semester Data

Tabel 4.1.9 Sekolah, Guru, dan Murid Madrasah Aliyah (MA) di Bawah Kementerian Agama Menurut Kecamatan, 2018/2019
Table Numbers of School, Teachers, and Pupils in Madrasah Tsanawiyah Under The Ministry of Religious Affairs by Sub District, 2017/2018

| Kecamatan Sub District | Sekolah/ Schools | | |
|---------------------------|------------------|----------------|--------------|
| | Negeri/Public | Swasta/Private | Jumlah/Total |
| (1) | (2) | (3) | (4) |
| Mananggu | ... | ... | ... |
| Tilamuta | ... | ... | ... |
| Dulupi | ... | ... | ... |
| Botumoito | ... | ... | ... |
| Paguyaman | ... | ... | ... |
| Wonosari | ... | ... | ... |
| Paguyaman Pantai | ... | ... | ... |
| Boalemo | 1 | 4 | 5 |

Sumber/Source: Kementerian Pendidikan dan Kebudayaan, Data Semester Ganjil/Ministry of Educations and Culture, Odd Semester Data

Tabel 4.1.9 Lanjutan**Table Continued**

| Kecamatan Sub District | Guru ¹ /Teachers ¹ | | |
|---------------------------|--|----------------|--------------|
| | Negeri/Public | Swasta/Private | Jumlah/Total |
| (1) | (5) | (6) | (7) |
| Mananggu | ... | ... | ... |
| Tilamuta | ... | ... | ... |
| Dulupi | ... | ... | ... |
| Botumoito | ... | ... | ... |
| Paguyaman | ... | ... | ... |
| Wonosari | ... | ... | ... |
| Paguyaman Pantai | ... | ... | ... |
| Boalemo | 2 | 39 | 41 |

Catatan/Note: ¹Jumlah guru termasuk kepala sekolah dan guru/The total of teachers including headmaster and teacher

Sumber/Source: Kementerian Pendidikan dan Kebudayaan, Data Semester Ganjil/Ministry of Educations and Culture, Odd Semester Data

Tabel 4.1.9 Lanjutan**Table Continued**

| Kecamatan Sub District | Murid/Students | | |
|---------------------------|----------------|----------------|--------------|
| | Negeri/Public | Swasta/Private | Jumlah/Total |
| (1) | (5) | (6) | (7) |
| Mananggu | ... | ... | ... |
| Tilamuta | ... | ... | ... |
| Dulupi | ... | ... | ... |
| Botumoito | ... | ... | ... |
| Paguyaman | ... | ... | ... |
| Wonosari | ... | ... | ... |
| Paguyaman Pantai | ... | ... | ... |
| Boalemo | 204 | 256 | 460 |

Sumber/Source: Kementerian Pendidikan dan Kebudayaan, Data Semester Ganjil/Ministry of Educations and Culture, Odd Semester Data

Tabel 4.1.10 Jumlah Desa/Kelurahan yang Memiliki Fasilitas Sekolah Menurut Kecamatan dan Tingkat Pendidikan, 2011, 2014 dan 2018
Number of Villages Having Educational Facilities by Sub District and Educational Level, 2011, 2014 and 2018

| Kecamatan Sub District | SD/Primary Schools | | | SMP/Junior High School | | |
|---------------------------|--------------------|-----------|-----------|------------------------|-----------|-----------|
| | 2011 | 2014 | 2018 | 2011 | 2014 | 2018 |
| (1) | (2) | (3) | (4) | (5) | (6) | (7) |
| Mananggu | 9 | 9 | 9 | 3 | 4 | 4 |
| Tilamuta | 12 | 12 | 12 | 8 | 8 | 8 |
| Dulupi | 8 | 8 | 8 | 6 | 7 | 7 |
| Botumoito | 9 | 9 | 9 | 7 | 7 | 7 |
| Paguyaman | 21 | 22 | 21 | 11 | 13 | 14 |
| Wonosari | 16 | 17 | 15 | 10 | 11 | 10 |
| Paguyaman Pantai | 8 | 8 | 8 | 6 | 6 | 6 |
| Boalemo | 83 | 85 | 82 | 51 | 56 | 56 |

Catatan/Note:

Sumber/Source: BPS, Pendataan Potensi Desa (Podes)/ BPS–Statistics Indonesia, Village Potential Data Collection

Tabel 4.1.10 Lanjutan**Table Continued**

| Kecamatan Sub District | SMA/Senior High School | | | SMK/Vocational School | | |
|---------------------------|------------------------|-----------|-----------|-----------------------|----------|-----------|
| | 2011 | 2014 | 2018 | 2011 | 2014 | 2018 |
| (1) | (8) | (9) | (10) | (11) | (12) | (13) |
| Manangu | 1 | 1 | 1 | 1 | 1 | 1 |
| Tilamuta | 3 | 3 | 4 | 1 | 1 | 1 |
| Dulupi | 1 | 1 | 1 | 0 | 1 | 1 |
| Botumoito | 1 | 1 | 1 | 0 | 0 | 1 |
| Paguyaman | 2 | 3 | 3 | 3 | 3 | 3 |
| Wonosari | 1 | 1 | 3 | 2 | 2 | 2 |
| Paguyaman Pantai | 0 | 1 | 1 | 1 | 1 | 1 |
| Boalemo | 9 | 11 | 14 | 8 | 9 | 10 |

Sumber/Source: BPS, Pendataan Potensi Desa (Podes)/ BPS-Statistics Indonesia, Village Potential Data Collection

Tabel 4.1.11 Angka Partisipasi Kasar (APK), Angka Partisipasi Murni (APM), dan Angka Partisipasi Sekolah (APS) di Kabupaten Boalemo, 2018
Gross Enrollment Rate (GER), Net Enrollment Rate (NER), and School Participation Rate (SPR) in Boalemo Regency, 2018

| Tingkatan Sekolah <i>School Level</i> | Angka Partisipasi Kasar <i>Gross Enrollment Rate</i> | Angka Partisipasi Murni <i>Net Enrollment Rate</i> |
|---|--|--|
| (1) | (2) | (3) |
| SD/MI <i>Elementary School</i> | 118,08 | 98,57 |
| SMP/MTs <i>Junior High School</i> | 82,57 | 67,29 |
| SMA/MA <i>Senior High School</i> | 67,74 | 52,03 |
| Perguruan Tinggi <i>College</i> | 14,57 | 12,43 |
| Angka Partisipasi Sekolah per Kelompok Usia Sekolah <i>School Participation Rate per School Age Group</i> | | |
| 7–12 | 98,57 | |
| 13–15 | 87,95 | |
| 16–18 | 70,46 | |
| 19–24 | 16,21 | |

Sumber/Source: Badan Pusat Statistik Kabupaten Boalemo/BPS-Statistics of Boalemo Regency

Tabel 4.1.12 Jumlah Siswa Pendidikan Dasar Penerima Program Indonesia Pintar (PIP) menurut Jenjang Pendidikan dan Kecamatan di Kabupaten Boalemo, 2018
Number of Student Whom Registered as Program Indonesia Pintar in Boalemo Regency, 2018

| Kecamatan Sub District | Sekolah Dasar Elementary School | Sekolah Menengah Pertama Junior High School |
|-----------------------------------|--|--|
| (1) | (2) | (3) |
| Mananggu | 876 | 446 |
| Tilamuta | 1 394 | 675 |
| Dulupi | 1 356 | 633 |
| Botumoito | 1 142 | 610 |
| Paguyaman | 2 166 | 1 091 |
| Wonosari | 2 002 | 961 |
| Paguyaman Pantai | 787 | 493 |
| Jumlah/ Total | 9 723 | 4 909 |

Sumber/Source: Dinas Pendidikan Kabupaten Boalemo/Regional Office of Education

4.2 KESEHATAN/HEALTH

Tabel 4.2.1 Jumlah Fasilitas Kesehatan di Kabupaten Boalemo, 2011, 2014 dan 2018
Table *Number of Health Facilities in Boalemo Regency, 2011, 2014 and 2018*

| Kecamatan Sub District | Rumah Sakit | | | Rumah Sakit Bersalin | | |
|---------------------------|-------------|----------|----------|----------------------|----------|----------|
| | Hospital | | | Maternity Hospital | | |
| | 2011 | 2014 | 2018 | 2011 | 2014 | 2018 |
| (1) | (2) | (3) | (4) | (5) | (6) | (7) |
| Mananggu | 0 | 0 | 0 | 0 | 0 | 0 |
| Tilamuta | 1 | 1 | 1 | 0 | 0 | 0 |
| Dulupi | 0 | 0 | 0 | 0 | 0 | 0 |
| Botumoito | 0 | 0 | 0 | 0 | 0 | 0 |
| Paguyaman | 0 | 0 | 0 | 0 | 0 | 0 |
| Wonosari | 0 | 0 | 0 | 0 | 0 | 0 |
| Paguyaman Pantai | 0 | 0 | 0 | 0 | 0 | 0 |
| Boalemo | 1 | 1 | 1 | 0 | 0 | 0 |

Catatan/Note:

Sumber/Source: BPS, Pendataan Potensi Desa (Podes)/ BPS–Statistics Indonesia, Village Potential Data Collection

Tabel 4.2.1 Lanjutan**Table Continued**

| Kecamatan Sub District | Poliklinik/Polyclinic | | | Puskesmas Public Health Center | | |
|---------------------------|-----------------------|----------|----------|-----------------------------------|-----------|-----------|
| | 2011 | 2014 | 2018 | 2011 | 2014 | 2018 |
| (1) | (8) | (9) | (10) | (11) | (12) | (13) |
| Mananggu | 0 | 0 | 0 | 1 | 1 | 1 |
| Tilamuta | 0 | 0 | 1 | 1 | 1 | 1 |
| Dulupi | 0 | 0 | 0 | 2 | 2 | 2 |
| Botumoito | 0 | 0 | 1 | 1 | 1 | 1 |
| Paguyaman | 0 | 0 | 0 | 3 | 3 | 3 |
| Wonosari | 0 | 0 | 0 | 2 | 1 | 2 |
| Paguyaman Pantai | 0 | 0 | 0 | 1 | 1 | 1 |
| Boalemo | 0 | 0 | 2 | 11 | 10 | 11 |

Catatan/Note:

Sumber/Source: BPS, Pendataan Potensi Desa (Podes)/ BPS-Statistics Indonesia, Village Potential Data Collection

Tabel 4.2.1 Lanjutan**Table Continued**

| Kecamatan Sub District | Puskesmas Pembantu <i>Subsidiary of Public Health Center</i> | | | Apotek <i>Pharmacy</i> | | |
|---------------------------|---|-----------|-----------|---------------------------|----------|----------|
| | 2011 | 2014 | 2018 | 2011 | 2014 | 2018 |
| | (8) | (9) | (10) | (11) | (12) | (13) |
| (1) | | | | | | |
| Mananggu | 1 | 2 | 3 | 0 | 0 | 0 |
| Tilamuta | 2 | 4 | 5 | 1 | 3 | 2 |
| Dulupi | 4 | 3 | 4 | 0 | 0 | 0 |
| Botumoito | 4 | 4 | 4 | 0 | 0 | 0 |
| Paguyaman | 8 | 10 | 9 | 0 | 1 | 3 |
| Wonosari | 10 | 7 | 9 | 0 | 0 | 0 |
| Paguyaman Pantai | 4 | 4 | 4 | 0 | 0 | 0 |
| Boalemo | 33 | 34 | 38 | 1 | 4 | 5 |

Catatan/Note:

Sumber/Source: BPS, Pendataan Potensi Desa (Podes)/ BPS-Statistics Indonesia, Village Potential Data Collection

Tabel 4.2.2 Jumlah Tenaga Kesehatan Menurut Kecamatan di Kabupaten Boalemo, 2018
Table *Number of Medical Personnel by Sub District in Boalemo Regency, 2018*

| Kecamatan <i>Sub District</i> | Dokter <i>Doctor</i> | Perawat <i>Nurse</i> | Bidan <i>Midwife</i> | Farmasi <i>Pharmaceutical</i> | Ahli Gizi <i>Nutritionist</i> |
|----------------------------------|-------------------------|-------------------------|-------------------------|----------------------------------|----------------------------------|
| (1) | (2) | (3) | (4) | (5) | (6) |
| Mananggu | 3 | 7 | 8 | 2 | 1 |
| Tilamuta | 40 | 156 | 55 | 23 | 26 |
| Dulupi | 3 | 15 | 11 | 2 | 5 |
| Botumoito | 3 | 10 | 12 | 1 | 2 |
| Paguyaman | 9 | 39 | 23 | 5 | 8 |
| Wonosari | 6 | 31 | 29 | 2 | 7 |
| Paguyaman Pantai | 2 | 11 | 10 | 1 | 3 |
| Boalemo | 66 | 269 | 148 | 36 | 52 |

Catatan/Note:

Sumber/Source: Dinas Kesehatan Kabupaten Boalemo/Health Office of Boalemo Regency

Tabel 4.2.3 **Persentase Penduduk yang Mempunyai Keluhan Kesehatan Selama Sebulan Terakhir Menurut Kecamatan di Kabupaten Boalemo, 2013 - 2018**
Percentage of People Who Had Health Complaint During a Month Prior to The Survey by Sub District in Boalemo Regency, 2013 - 2018

| Kecamatan Sub District | 2013 | 2014 | 2015 | 2016 | 2017 | 2018 |
|---------------------------|--------------|--------------|--------------|--------------|--------------|--------------|
| (1) | (2) | (3) | (4) | (5) | (6) | (7) |
| Mananggu | ... | ... | ... | ... | ... | ... |
| Tilamuta | ... | ... | ... | ... | ... | ... |
| Dulupi | ... | ... | ... | ... | ... | ... |
| Botumoito | ... | ... | ... | ... | ... | ... |
| Paguyaman | ... | ... | ... | ... | ... | ... |
| Wonosari | ... | ... | ... | ... | ... | ... |
| Paguyaman Pantai | ... | ... | ... | ... | ... | ... |
| Boalemo | 29,06 | 29,30 | 34,75 | 27,19 | 32,16 | 32,77 |

Catatan/Note:

Sumber/Source: BPS, Survei Sosial Ekonomi Nasional (Susenas)/BPS-Statistics Indonesia, National Socioeconomic Survey

Tabel 4.2.4 Jumlah Rumah Sakit Umum, Rumah Sakit Khusus, dan Puskesmas Menurut Kecamatan, 2017 dan 2018
Table *Number of General Hospital, Special Hospital, and Public Health Center by Sub District, 2017 and 2018*

| Kecamatan Sub District | Rumah Sakit Umum | | Rumah Sakit Khusus | | Rumah Sakit Bersalin/ Rumah Bersalin | |
|---------------------------|------------------|----------|--------------------|----------|---|----------|
| | General Hospital | | Special Hospital | | Maternity Hospital | |
| | 2017 | 2018 | 2017 | 2018 | 2017 | 2018 |
| (1) | (2) | (3) | (4) | (5) | (6) | (7) |
| Mananggu | - | - | - | - | - | - |
| Tilamuta | 1 | 1 | - | - | - | 1 |
| Dulupi | - | - | - | - | - | - |
| Botumoito | - | - | - | - | - | - |
| Paguyaman | - | - | - | - | - | 2 |
| Wonosari | - | - | - | - | - | 2 |
| Paguyaman Pantai | - | - | - | - | - | - |
| Boalemo | 1 | 1 | - | - | - | 5 |

Catatan/Note:

Sumber/Source: Dinas Kesehatan Kabupaten Boalemo/Health Office of Boalemo Regency

Tabel 4.2.4 Lanjutan**Table Continued**

| Kecamatan Sub District | Puskesmas Public Health Center | | Klinik/ Balai Kesehatan Clinic/Health Center | |
|---------------------------|-----------------------------------|-----------|---|----------|
| | 2017 | 2018 | 2017 | 2018 |
| | (9) | (10) | (11) | (12) |
| (1) | | | | |
| Mananggu | 1 | 1 | - | - |
| Tilamuta | 1 | 1 | - | 2 |
| Dulupi | 2 | 2 | - | - |
| Botumoito | 1 | 1 | - | - |
| Paguyaman | 3 | 3 | - | - |
| Wonosari | 2 | 2 | - | - |
| Paguyaman Pantai | 1 | 1 | - | - |
| Boalemo | 11 | 11 | - | 2 |

Catatan/Note:

Sumber/Source: Dinas Kesehatan Kabupaten Boalemo/Health Office of Boalemo Regency

Tabel 4.2.4 Lanjutan
Table Continued

| Kecamatan Sub District | Posyandu | | Polindes | |
|---------------------------|--------------------------------|------------|-------------------|----------|
| | Maternal & Child Health Center | | Village Maternity | |
| | 2017 | 2018 | 2017 | 2018 |
| (1) | (9) | (10) | (11) | (12) |
| Manangu | 11 | 9 | - | - |
| Tilamuta | 18 | 19 | - | - |
| Dulupi | 22 | 22 | - | - |
| Botumoito | 13 | 13 | - | - |
| Paguyaman | 45 | 48 | - | - |
| Wonosari | 26 | 20 | 3 | 3 |
| Paguyaman Pantai | 14 | 14 | - | - |
| Boalemo | 149 | 145 | 3 | 3 |

Catatan/Note:

Sumber/Source: Dinas Kesehatan Kabupaten Boalemo/Health Office of Boalemo Regency

Tabel 4.2.5 Jumlah Dokter Umum, Spesialis, dan Dokter Gigi di Sarana Pelayanan Kesehatan Kabupaten Boalemo, 2018
Number of Physician, Specialist, and Dentist in Health Care Facilities in Boalemo Regency, 2018

| Unit Kerja <i>Work Unit</i> | Dokter Umum <i>Physician</i> | Dokter Spesialis <i>Specialist</i> | Dokter Gigi <i>Dentist</i> |
|---|---------------------------------|---------------------------------------|-------------------------------|
| (1) | (2) | (3) | (4) |
| Rumah Sakit <i>Hospital</i> | 13 | 20 | 1 |
| Puskesmas <i>Public Health Center</i> | 19 | - | 10 |
| Dinkes Kabupaten <i>Health Office of Regency</i> | 2 | - | 1 |
| Sarana Kesehatan Lain <i>Other Health Facilities</i> | - | - | - |
| Jumlah/Total | 34 | 20 | 12 |

Sumber/Source: Dinas Kesehatan Kabupaten Boalemo/Health Office of Boalemo Regency

Tabel 4.2.6 Banyaknya Kelahiran Menurut Penolong Kelahiran di Kabupaten Boalemo, 2018
Table **Number of Birth by Birth Attendant in Boalemo Regency, 2018**

| Tahun Year | Penolong Kelahiran/Birth Attendant | | Jumlah Total | Persentase Tenaga Kesehatan Percentage of Medical Worker (%) |
|---------------|---|--|-----------------|---|
| | Tenaga Kesehatan ¹⁾ Medical Worker | Non Tenaga Kesehatan ²⁾ Non Medical Worker | | |
| (1) | (2) | (3) | (4) | (5) |
| 2014 | 2 496 | 84 | 2 580 | 96,74 |
| 2015 | 2 455 | 47 | 2 502 | 98,12 |
| 2016 | 2 466 | 42 | 2 508 | 98,33 |
| 2017 | 2 570 | 34 | 2 604 | 98,69 |
| 2018 | 2 675 | 30 | 2 705 | 98,89 |

Catatan/Note : 1) Dokter atau bidan/Physician or nurse
 2) Dukun/Healer

Sumber/Source: Dinas Kesehatan Kabupaten Boalemo/Health Office of Boalemo Regency

Tabel 4.2.7 Jumlah Balita yang Pernah Mendapat Imunisasi Menurut Kecamatan dan Jenis Imunisasi di Kabupaten Boalemo, 2018
Number of Children Under 5 Years Old Who Have Ever Received Immunization Based on Subdistrict and Type of Immunization in Boalemo Regency, 2018

| | Kecamatan Subdistrict | Jenis Imunisasi/Type of Immunization | | | |
|---------------------|--------------------------|--------------------------------------|--------------|--------------|--------------|
| | | BCG | DPT 3 + HB 3 | Polio 4 | Campak |
| | (1) | (2) | (3) | (4) | (5) |
| 1. | Mananggu | 280 | 282 | 276 | 99 |
| 2. | Tilamuta | 360 | 285 | 265 | 223 |
| 3. | Dulupi | 291 | 292 | 292 | 141 |
| 4. | Botumoito | 260 | 289 | 297 | 135 |
| 5. | Paguyaman | 596 | 512 | 516 | 330 |
| 6. | Wonosari | 418 | 433 | 432 | 199 |
| 7. | Paguyaman Pantai | 121 | 158 | 156 | 60 |
| Jumlah/Total | | 2 326 | 2 251 | 2 234 | 1 187 |

Sumber/Source: Dinas Kesehatan Kabupaten Boalemo/Health Office of Boalemo Regency

Tabel 4.2.8 Jumlah Balita yang Mendapat Imunisasi Dasar Lengkap Menurut Kecamatan di Kabupaten Boalemo, 2014-2018
Table *Number of Children Under 5 Years Old Who Received Complete Immunization Based on Subdistrict in Boalemo Regency, 2014-2018*

| Kecamatan Subdistrict | Tahun/Year | | | | |
|--------------------------|--------------|--------------|--------------|--------------|--------------|
| | 2014 | 2015 | 2016 | 2017 | 2018 |
| (1) | (2) | (3) | (4) | (5) | (6) |
| 1. Mananggu | 248 | 240 | 250 | 232 | 242 |
| 2. Tilamuta | 424 | 430 | 481 | 397 | 449 |
| 3. Dulupi | 301 | 280 | 311 | 252 | 289 |
| 4. Botumoitto | 263 | 221 | 258 | 264 | 300 |
| 5. Paguyaman | 599 | 523 | 587 | 590 | 515 |
| 6. Wonosari | 488 | 474 | 494 | 410 | 494 |
| 7. Paguyaman Pantai | 153 | 133 | 144 | 129 | 113 |
| Jumlah/Total | 2 476 | 2 301 | 2 525 | 2 274 | 2 402 |

Sumber/Source: Dinas Kesehatan Kabupaten Boalemo/Health Office of Boalemo Regency

Tabel 4.2.9 Jumlah Lahir, Bayi Berat Lahir Rendah (BBLR), BBLR Dirujuk, dan Balita Bergizi Buruk Menurut Kecamatan di Kabupaten Boalemo, 2014-2018
Number of Birth, Low Birth Weight Infants, Referenced Low Birth Weight Infants, and Malnourished Infants by Subdistrict in Boalemo Regency, 2014-2018

| Tahun Year | Bayi Lahir Birth | BBLR | | Balita Gizi Buruk Malnourished |
|---------------|---------------------|--------------------------|-----------------------|-----------------------------------|
| | | Low Birth Weight Infants | | |
| | | Jumlah Total | Dirujuk Referenced | |
| (1) | (2) | (3) | (4) | (5) |
| 2014 | 2 613 | 205 | 183 | 92 |
| 2015 | 2 476 | 148 | 148 | 33 |
| 2016 | 2 471 | 138 | 29 | 42 |
| 2017 | 2 755 | 155 | - | 38 |
| 2018 | 2 688 | 198 | 96 | 34 |

Sumber/Source: Dinas Kesehatan Kabupaten Boalemo/Health Office of Boalemo Regency

Tabel 4.2.10 Jumlah Ibu Hamil, Melakukan Kunjungan K1 dan K4, Kurang Energi Kronis (KEK), dan Mendapat Tablet Zat Besi (Fe) di Kabupaten Boalemo, 2014 - 2018
Number of Pregnant Women Who Did K1 and K4 Visit, Who Had Chronical Lack of Energy, and Who Had Received Iron Tablet (Fe) in Boalemo Regency, 2014–2018

| Tahun Year | Ibu Hamil/ <i>Pregnant Women</i> | | | KEK | Mendapat Tablet Zat Besi |
|---------------|----------------------------------|-----------------|-----------------|-----|-----------------------------|
| | Jumlah/ <i>Total</i> | Kunjungan K1 | Kunjungan K4 | | |
| (1) | (2) | (3) | (4) | (5) | (6) |
| 2014 | 2 838 | 2 844 | 2 417 | 461 | 2 399 |
| 2015 | 2 904 | 2 919 | 2 379 | 364 | 2 344 |
| 2016 | 3 573 | 2 636 | 2 316 | 358 | 2 497 |
| 2017 | 3 634 | 3 226 | 2 752 | 427 | 2 709 |
| 2018 | 3 329 | 3 329 | 2 931 | 464 | 2 574 |

Sumber/*Source*: Dinas Kesehatan Kabupaten Boalemo/*Health Office of Boalemo Regency*

Tabel 4.2.11 Jumlah Kasus HIV/AIDS, DBD, Diare, Tuberkulosis, dan Malaria Menurut Kecamatan di Kabupaten Boalemo, 2018
Case Count of HIV/AIDS, DBD, Diarrhea, Tuberculosis, and Malaria in Each Subdistrict of Boalemo Regency, 2018

| Kecamatan Subdistrict | HIV/AIDS | DBD | Diare Diarrhea | TB | Malaria |
|--------------------------|----------|-----------|-------------------|------------|-----------|
| (1) | (2) | (3) | (4) | (5) | (6) |
| 1. Manangu | - | 8 | 538 | 65 | 8 |
| 2. Tilamuta | 3 | 3 | 1 119 | 81 | - |
| 3. Dulupi | - | 2 | 775 | 28 | - |
| 4. Botumoito | 2 | 8 | 607 | 46 | 33 |
| 5. Paguyaman | 3 | 22 | 1 145 | 81 | - |
| 6. Wonosari | 1 | 1 | 999 | 51 | 1 |
| 7. Paguyaman Pantai | - | 7 | 355 | 29 | - |
| Boalemo | 9 | 51 | 5 538 | 381 | 42 |

Sumber/Source: Dinas Kesehatan Kabupaten Boalemo/Health Office of Boalemo Regency

Tabel 4.2.12 Sepuluh Kasus Penyakit Terbanyak di Kabupaten Boalemo, 2018
Table Ten Highest Prevalence Diseases in Boalemo Regency, 2018

| | Penyakit Disease | Banyaknya Kasus Number of Cases |
|-----|--|------------------------------------|
| | (1) | (2) |
| 1. | Nasofaringitis/ <i>Common cold</i> | 8 848 |
| 2. | <i>Essential (Primary) Hypertension</i> | 4 804 |
| 3. | Dyspepsia/ <i>Dyspepsia</i> | 2 049 |
| 4. | <i>Myalgia</i> | 1 317 |
| 5. | Dermatitis Kontak Alergi/ <i>Allergic Contact Dermatitis</i> | 1 307 |
| 6. | Gastritis/ <i>Gastritis</i> | 1 195 |
| 7. | Diare/ <i>Diarrhea</i> | 932 |
| 8. | <i>Non Insulin Deventent Diabetes Mellitus</i> | 775 |
| 9. | TBC | 585 |
| 10. | Influenza/ <i>Influenza</i> | 561 |

Sumber/Source: Dinas Kesehatan Kabupaten Boalemo/Health Office of Boalemo Regency

Tabel 4.2.13 Klinik Keluarga Berencana (KKB) dan Pos Pelayanan Keluarga Berencana Desa (PPKBD) Menurut Kecamatan di Kabupaten Boalemo, 2018
Keluarga Berencana Clinics and Keluarga Berencana Village Postal Service in Each Subdistrict of Boalemo Regency, 2018

| | Kecamatan <i>Subdistrict</i> | Klinik KB <i>KB Clinics</i> | Pos Pelayanan KB Desa <i>KB Village Postal Service</i> |
|----|---------------------------------|--|--|
| | (1) | (2) | (3) |
| 1. | Mananggu | KKB Mananggu | Puskesmas Mananggu |
| 2. | Tilamuta | KKB Anisa KKB Bayangkari KKB Adika Rumah Sakit Tani dan Nelayan | Puskesmas Tilamuta Polres Boalemo Klinik Adika Rumah Sakit Tani dan Nelayan |
| 3. | Dulupi | KKB Dulupi KKB Pangi | Puskesmas Dulupi Desa Tanah Putih |
| 4. | Botumoito | KKB Aster KKB Sri Pura | Puskesmas Botumoito ... |
| 5. | Paguyaman | KKB Molombulahe KKB Seruni KKB Berlian | Puskesmas Paguyaman Desa Bongo Nol Desa Permata |
| 6. | Wonosari | KKB Bongo II KKB Saritani KKB Bunda KKB Buah Hati | Desa Bongo II Desa Saritani Desa Harapan Desa Harapan |
| 7. | Paguyaman Pantai | KKB Paguyaman Pantai | Desa Bubaa |
| | Boalemo | 17 | 17 |

Sumber/Source: Dinas Pengendalian Penduduk, Keluarga Berencana, Pemberdayaan Perempuan dan Perlindungan Anak Kabupaten Boalemo/Population Control Department of Boalemo Regency

Tabel 4.2.14 Status Kepemilikan dan Kelengkapan Fasilitas Klinik Keluarga Berencana (KKB) Menurut Kecamatan di Kabupaten Boalemo, 2018
Facilities of Keluarga Berencana Clinics in Each Subdistrict of Boalemo Regency, 2018

| Kecamatan <i>Subdistrict</i> | Klinik KB <i>KB Clinics</i> | Status Kepemilikan (Swasta/Pemerintah) <i>Status</i> | Kelengkapan Fasilitas (Lengkap/Tidak Lengkap) <i>Facilities</i> |
|---------------------------------|--------------------------------|--|--|
| (1) | (2) | (3) | (3) |
| 1. Mananggu | KKB Mananggu | Pemerintah | L |
| | KKB Anisa | Pemerintah | L |
| 2. Tilamuta | KKB Bayangkari | Pemerintah | L |
| | KKB Adika | Swasta | L |
| | Rumah Sakit Tani dan Nelayan | Pemerintah | L |
| 3. Dulupi | KKB Dulupi | Pemerintah | L |
| | KKB Pangi | Pemerintah | L |
| 4. Botumoito | KKB Aster | Pemerintah | L |
| | KKB Sri Pura | Swasta | L |
| 5. Paguyaman | KKB Molombulahe | Pemerintah | L |
| | KKB Seruni | Pemerintah | L |
| | KKB Berlian | Pemerintah | L |
| 6. Wonosari | KKB Bongo II | Pemerintah | L |
| | KKB Saritani | Pemerintah | L |
| | KKB Bunda | Swasta | L |
| | KKB Buah Hati | Swasta | L |
| 7. Paguyaman Pantai | KKB Paguyaman Pantai | Pemerintah | L |

Sumber/Source: Dinas Pengendalian Penduduk, Keluarga Berencana, Pemberdayaan Perempuan dan Perlindungan Anak Kabupaten Boalemo/Population Control Department of Boalemo Regency

Tabel 4.2.15 Jumlah Pasangan Usia Subur (PUS) dan Peserta KB Aktif Berdasarkan Jenis Kontrasepsi yang Digunakan Menurut Kecamatan di Kabupaten Boalemo, 2018
Number of Fertile-Aged Couple and Active Participants of KB by Type of Contraceptive Method Used in Each Subdistrict of Boalemo Regency, 2018

| | Kecamatan <i>Subdistrict</i> | Jumlah PUS | Jenis Kontrasepsi yang Digunakan <i>Type of Contraceptive Method Used</i> | | | |
|----|---------------------------------|---------------|--|------------|------------|-------------------------|
| | | | IUD | MOW | MOP | Kondom <i>Condom</i> |
| | (1) | (2) | (3) | (4) | (5) | (6) |
| 1. | Mananggu | 2 326 | 44 | 75 | 6 | 3 |
| 2. | Tilamuta | 5 062 | 354 | 174 | 52 | 8 |
| 3. | Dulupi | 3 004 | 44 | 43 | 27 | - |
| 4. | Botumoito | 2 660 | 73 | 53 | 13 | - |
| 5. | Paguyaman | 6 266 | 213 | 131 | 28 | 36 |
| 6. | Wonosari | 5 650 | 156 | 70 | 28 | 12 |
| 7. | Paguyaman Pantai | 1 548 | 17 | 30 | 13 | 2 |
| | Boalemo | 26 516 | 901 | 576 | 167 | 61 |

Sumber/Source :Dinas Pengendalian Penduduk, Keluarga Berencana, Pemberdayaan Perempuan dan Perlindungan Anak Kabupaten Boalemo/Population Control Department ofBoalemo Regency

Tabel 4.2.15 Lanjutan
Table Continued

| Kecamatan <i>Subdistrict</i> | Jenis Kontrasepsi yang Digunakan <i>Type of Contraceptive Method Used</i> | | | Jumlah Peserta KB Aktif <i>Total Number of KB Active Participants</i> |
|---------------------------------|--|------------------------------|--------------------|---|
| | Implan <i>Implant</i> | Suntikan <i>Injection</i> | Pil <i>Pill</i> | |
| (1) | (7) | (8) | (9) | (10) |
| 1. Manangu | 607 | 592 | 424 | 1 751 |
| 2. Tilamuta | 669 | 1 514 | 591 | 3 362 |
| 3. Dulupi | 562 | 938 | 607 | 2 221 |
| 4. Botumoito | 656 | 482 | 621 | 1 898 |
| 5. Paguyaman | 1 725 | 1 858 | 1 044 | 5 035 |
| 6. Wonosari | 1 594 | 1 911 | 614 | 4 385 |
| 7. Paguyaman Pantai | 370 | 501 | 274 | 1 207 |
| Boalemo | 6 183 | 7 796 | 4 175 | 19 859 |

Sumber/Source :Dinas Pengendalian Penduduk, Keluarga Berencana, Pemberdayaan Perempuan dan Perlindungan Anak
Kabupaten Boalemo/Population Control Department of Boalemo Regency

4.3 AGAMA DAN LAINNYA/*RELIGION AND OTHERS*

Tabel 4.3.1 Jumlah Penduduk Menurut Kecamatan dan Agama yang Dianut, 2018
Population by Sub District and Religion, 2018

| Kecamatan <i>Subdistrict</i> | Islam <i>Islam</i> | Protestan <i>Christian</i> | Katolik <i>Catholic</i> | Hindu <i>Hindu</i> | Budha <i>Buddha</i> | Lainnya <i>Others</i> |
|---------------------------------|-----------------------|-------------------------------|----------------------------|-----------------------|------------------------|--------------------------|
| (1) | (2) | (3) | (4) | (5) | (6) | (7) |
| 1. Mananggu | 12 214 | 944 | 65 | 2 | - | - |
| 2. Tilamuta | 30 663 | 225 | 20 | 8 | - | - |
| 3. Dulupi | 17 083 | 136 | 5 | - | 6 | 2 |
| 4. Botumoito | 15 513 | 16 | - | - | - | - |
| 5. Paguyaman | 32 865 | 130 | 5 | 728 | - | - |
| 6. Wonosari | 25 165 | 565 | 56 | 1 674 | - | 2 |
| 7. Paguyaman Pantai | 8 540 | 8 | - | - | - | - |

Sumber/*Source*: Dinas Kependudukan dan Pencatatan Sipil Kabupaten Boalemo/*Civil Registration and Population Service of Boalemo Regency*

Tabel 4.3.2 Jumlah Tempat Peribadatan Menurut Kecamatan di Kabupaten Boalemo, 2018
Table *Number of Worship Place by Subdistrict in Boalemo Regency, 2018*

| Kecamatan Subdistrict | Masjid Mosque | Gereja Protestan Christian Church | Gereja Katolik Catholic Church | Pura Pura | Vihara Vihara |
|--------------------------|------------------|--|---|--------------|------------------|
| (1) | (2) | (3) | (4) | (5) | (6) |
| 1. Mananggu | 22 | 6 | 1 | - | - |
| 2. Tilamuta | 67 | 2 | - | - | - |
| 3. Dulupi | 39 | 2 | - | - | - |
| 4. Botumoito | 33 | - | - | - | - |
| 5. Paguyaman | 83 | 1 | - | 8 | - |
| 6. Wonosari | 78 | 8 | - | 14 | - |
| 7. Paguyaman Pantai | 18 | - | - | - | - |

Sumber/Source: Kementerian Agama Kabupaten Boalemo/Ministry of Religious Affairs of Boalemo Regency

Tabel 4.3.3 Jumlah Desa/Kelurahan yang Mengalami Bencana Alam Menurut Kecamatan, 2011, 2014 dan 2018
Table Number of Villages that Had Natural Disaster by Sub District, 2011, 2014 and 2018

| Kecamatan Sub District | Banjir/Flood | | | Gempa Bumi/Earthquake | | |
|---------------------------|--------------|------|------|-----------------------|------|------|
| | 2011 | 2014 | 2018 | 2011 | 2014 | 2018 |
| (1) | (2) | (3) | (4) | (5) | (6) | (7) |
| Mananggu | 4 | 8 | 8 | - | 9 | 7 |
| Tilamuta | 8 | 4 | 5 | - | 12 | - |
| Dulupi | 3 | 3 | 3 | - | - | - |
| Botumoito | 3 | 7 | 4 | - | 9 | - |
| Paguyaman | 4 | 10 | 13 | - | 23 | 5 |
| Wonosari | 8 | 7 | 7 | - | 17 | 1 |
| Paguyaman Pantai | 2 | 2 | 1 | - | 7 | - |
| Boalemo | 32 | 41 | 41 | - | 77 | 13 |

Catatan/Note:

Sumber/Source: BPS, Pendataan Potensi Desa (Podes)/ BPS-Statistics Indonesia, Village Potential Data Collection

Tabel 4.3.3 Lanjutan
Table Continued

| Kecamatan Sub District | Tanah Longsor/ <i>Landslide</i> | | |
|---------------------------|---------------------------------|-----------|----------|
| | 2011 | 2014 | 2018 |
| (1) | (8) | (9) | (10) |
| Manangu | - | 2 | 1 |
| Tilamuta | - | - | - |
| Dulupi | 1 | 2 | 1 |
| Botumoito | - | - | - |
| Paguyaman | 1 | 6 | 2 |
| Wonosari | 1 | 1 | 2 |
| Paguyaman Pantai | - | - | - |
| Boalemo | 3 | 11 | 6 |

Catatan/Note: ¹Terjadi dalam tiga tahun terakhir sampai dengan saat pencacahan/Occured during the last three years by the time of enumeration

Sumber/Source: BPS, Pendataan Potensi Desa (Podes)/ BPS-Statistics Indonesia, Village Potential Data Collection

4.4 KRIMINALITAS/CRIME

Tabel 4.4.1 Jumlah Perkara Pidana Biasa Menurut Bulan di Kabupaten Boalemo, 2018
Table Number Criminal Cases by Month in Boalemo Regency, 2018

| Bulan Month | Pidana Biasa/Common Criminal Case | | | |
|---------------------|-----------------------------------|-----------|------------|-------------------|
| | Sisa Rest | Masuk In | Putus Off | Sisa Akhir Remain |
| (1) | (2) | (3) | (4) | (5) |
| Januari/January | 8 | 5 | 6 | 8 |
| Februari/February | 8 | 2 | 3 | 7 |
| Maret/March | 7 | 11 | 4 | 14 |
| April/April | 14 | 15 | 5 | 23 |
| Mei/May | 23 | 5 | 18 | 11 |
| Juni/June | 11 | – | 6 | 4 |
| Juli/July | 4 | 6 | 2 | 8 |
| Agustus/August | 8 | 13 | 5 | 17 |
| September/September | 17 | 12 | 9 | 19 |
| Oktober/October | 19 | 6 | 20 | 5 |
| November/November | 5 | 23 | 14 | 16 |
| Desember/December | 16 | 1 | 11 | 4 |
| Jumlah | 140 | 99 | 103 | 136 |

Sumber/Source: Pengadilan Negeri Tilamuta/Court of Tilamuta

Tabel 4.4.1 Lanjutan
Table Continued

| Bulan Month | Pidana Biasa/ <i>Common Criminal Case</i> | | | |
|-----------------------------|---|------------------|----------|-----------------|
| | Banding Appeal | Kasasi Kasasi | PK PK | Grasi Pardon |
| (1) | (6) | (7) | (8) | (9) |
| Januari/ <i>January</i> | - | - | - | - |
| Februari/ <i>February</i> | - | - | - | - |
| Maret/ <i>March</i> | - | - | - | - |
| April/ <i>April</i> | 1 | - | - | - |
| Mei/ <i>May</i> | 2 | - | - | - |
| Juni/ <i>June</i> | 1 | - | - | - |
| Juli/ <i>July</i> | - | 1 | - | - |
| Agustus/ <i>August</i> | - | - | - | - |
| September/ <i>September</i> | - | - | - | - |
| Oktober/ <i>October</i> | - | - | - | - |
| November/ <i>November</i> | 4 | - | - | - |
| Desember/ <i>December</i> | 1 | - | - | - |
| Jumlah | 9 | 1 | - | - |

Sumber/*Source*: Pengadilan Negeri Tilamuta/*Court of Tilamuta*

Tabel 4.4.2 Jumlah Perkara Perdata Menurut Jenis dan Bulan di Kabupaten Boalemo, 2018
Table Number Civil Cases by kind and Month in Boalemo Regency, 2018

| Bulan Month | Gugatan/Claim Case | | | |
|---------------------|--------------------|-----------|-----------|-------------------|
| | Sisa Rest | Masuk In | Putus Off | Sisa Akhir Remain |
| (1) | (2) | (3) | (4) | (5) |
| Januari/January | 4 | 3 | 3 | 3 |
| Februari/February | 4 | 2 | 2 | 4 |
| Maret/March | 4 | - | 1 | 3 |
| April/April | 3 | - | - | 3 |
| Mei/May | 3 | 2 | - | 5 |
| Juni/June | 5 | - | 3 | 3 |
| Juli/July | 2 | 1 | 1 | 3 |
| Agustus/August | 3 | 1 | - | 4 |
| September/September | 4 | - | 2 | 2 |
| Oktober/October | 2 | 1 | - | 3 |
| November/November | 3 | 1 | 1 | 3 |
| Desember/December | 3 | - | 1 | 3 |
| Jumlah | 40 | 11 | 14 | 39 |

Sumber/Source: Pengadilan Negeri Tilamuta/Court of Tilamuta

Tabel 4.4.2 Lanjutan
Table Continued

| Bulan Month | Gugatan/Claim Case | | | |
|---------------------|--------------------|------------------|-----------------------|----------|
| | Banding Appeal | Kasasi Kasasi | Eksekusi Execution | PK PK |
| (1) | (6) | (7) | (8) | (9) |
| Januari/January | - | - | - | - |
| Februari/February | - | - | - | - |
| Maret/March | 1 | - | - | - |
| April/April | - | - | - | - |
| Mei/May | - | - | - | - |
| Juni/June | 1 | - | - | - |
| Juli/July | - | - | 1 | 1 |
| Agustus/August | - | 1 | - | - |
| September/September | - | - | - | - |
| Oktober/October | - | - | - | - |
| November/November | - | 1 | - | - |
| Desember/December | - | - | - | - |
| Jumlah | 2 | 2 | 1 | 1 |

Sumber/Source: Pengadilan Negeri Tilamuta/Court of Tilamuta

Tabel 4.4.2 Lanjutan
Table Continued

| Bulan Month | Permohonan/Request | | | |
|------------------------|---------------------------|---------------------|----------------------|------------------------------|
| | Sisa Rest | Masuk In | Putus Off | Sisa Akhir Remain |
| (1) | (10) | (11) | (12) | (13) |
| Januari/January | 1 | 5 | 1 | 5 |
| Februari/February | 5 | 2 | 6 | – |
| Maret/March | 1 | 4 | 4 | 1 |
| April/April | 1 | 2 | 3 | – |
| Mei/May | – | 1 | – | 1 |
| Juni/June | 1 | 1 | 1 | 1 |
| Juli/July | 1 | 6 | 1 | 6 |
| Agustus/August | 6 | 1 | 6 | – |
| September/September | 1 | 9 | 6 | 4 |
| Oktober/October | 4 | 1 | 5 | – |
| November/November | – | – | – | – |
| Desember/December | – | – | – | – |
| Jumlah | 21 | 32 | 33 | 18 |

Sumber/Source: Pengadilan Negeri Tilamuta/Court of Tilamuta

Tabel 4.4.2 Lanjutan
Table Continued

| Bulan Month | Perlawanan/ <i>Resistance</i> | | | |
|-----------------------------|-------------------------------|-------------|--------------|----------------------|
| | Sisa Rest | Masuk In | Putus Off | Sisa Akhir Remain |
| (1) | (14) | (15) | (16) | (17) |
| Januari/ <i>January</i> | - | - | - | - |
| Februari/ <i>February</i> | - | - | - | - |
| Maret/ <i>March</i> | - | - | - | - |
| April/ <i>April</i> | - | - | - | - |
| Mei/ <i>May</i> | - | - | - | - |
| Juni/ <i>June</i> | - | - | - | - |
| Juli/ <i>July</i> | - | - | - | - |
| Agustus/ <i>August</i> | - | - | - | - |
| September/ <i>September</i> | - | - | - | - |
| Oktober/ <i>October</i> | - | - | - | - |
| November/ <i>November</i> | - | - | - | - |
| Desember/ <i>December</i> | - | - | - | - |
| Jumlah | 0 | 0 | 0 | 0 |

Sumber/*Source*: Pengadilan Negeri Tilamuta/*Court of Tilamuta*

Tabel 4.4.3 Sepuluh Tindak Pidana Terbesar di Kabupaten Boalemo, 2018
Table Ten Biggest Criminal Cases in Boalemo Regency, 2018

| Tindak Pidana <i>Criminal Case</i> | Jumlah Kasus <i>Case Count</i> | |
|---------------------------------------|-----------------------------------|---------------------------------|
| | Dilaporkan <i>Reported</i> | Diselesaikan <i>Finished</i> |
| (1) | (2) | (3) |
| 1. Penganiayaan | 156 | 96 |
| 2. Pencurian | 59 | 24 |
| 3. Perzinahan/cabul | 37 | 20 |
| 4. Penghinaan | 32 | 22 |
| 5. Penipuan | 31 | 15 |
| 6. KDRT | 30 | 21 |
| 7. Pemerasan dan Pengancaman | 30 | 17 |
| 8. Pengrusakan | 21 | 11 |
| 9. Penggelapan | 18 | 11 |
| 10. Pengeroyokan | 18 | 10 |

Sumber/Source: POLDA Gorontalo/Police Office of Gorontalo Province

Tabel 4.4.4 Jumlah Narapidana Menurut Bulan dan Jenis Kelamin di Lapas Boalemo, 2018
Table **Number of Prisoner by Month and Sex in Lapas Boalemo, 2018**

| Bulan Month | Narapidana Dewasa Adult Prisoner | | Narapidana Anak Child Prisoner | | Jumlah Total |
|---------------------|-------------------------------------|---------------------|-----------------------------------|---------------------|-----------------|
| | Laki-laki Male | Perempuan Female | Laki-laki Male | Perempuan Female | |
| (1) | (2) | (3) | (4) | (5) | (6) |
| Januari/January | 102 | 7 | - | - | 109 |
| Februari/February | 98 | 5 | - | - | 103 |
| Maret/March | 110 | 4 | - | - | 114 |
| April/April | 99 | 7 | - | - | 106 |
| Mei/May | 103 | 8 | - | - | 111 |
| Juni/June | 105 | 7 | - | - | 112 |
| Juli/July | 103 | 7 | - | - | 110 |
| Agustus/August | 97 | 7 | - | - | 104 |
| September/September | 90 | 8 | - | - | 98 |
| Oktober/October | 84 | 10 | - | - | 94 |
| November/November | 89 | 9 | - | - | 98 |
| Desember/December | 84 | - | - | - | 84 |

Sumber/Source: smslap.ditjenpas.go.id

Tabel 4.4.5 Jumlah Tahanan Menurut Bulan dan Jenis Kelamin di Lapas Boalemo, 2018
Table **Number of Captives by Month and Sex in Lapas Boalemo, 2018**

| Bulan Month | Tahanan Dewasa Adult Captive | | Tahanan Anak Child Captive | | Jumlah Total |
|---------------------|---------------------------------|---------------------|-------------------------------|---------------------|-----------------|
| | Laki-laki Male | Perempuan Female | Laki-laki Male | Perempuan Female | |
| (1) | (2) | (3) | (4) | (5) | (6) |
| Januari/January | 9 | 3 | - | - | 12 |
| Februari/February | 6 | 5 | - | - | 11 |
| Maret/March | 14 | 7 | - | - | 21 |
| April/April | 21 | 5 | - | - | 26 |
| Mei/May | 17 | 3 | - | - | 20 |
| Juni/June | 10 | 3 | - | - | 13 |
| Juli/July | 15 | 5 | - | - | 20 |
| Agustus/August | 22 | 6 | - | - | 28 |
| September/September | 31 | 9 | - | - | 40 |
| Oktober/October | 32 | 3 | - | - | 35 |
| November/November | 22 | 1 | - | - | 23 |
| Desember/December | 25 | 2 | - | - | 27 |

Sumber/Source: smslap.ditjenpas.go.id

4.5 KEMISKINAN/POVERTY

Tabel 4.5.1 **Garis Kemiskinan dan Penduduk Miskin di Kabupaten Boalemo, 2014–2018**
Poverty Line and Number of Poor People in Boalemo Regency, 2014–2018

| Tahun Year | Garis Kemiskinan Poverty Line (Rupiah) | Penduduk Miskin Number of Poor People | |
|---------------|--|--|--------------------------|
| | | Jumlah Total (000) | Persentase Percentage |
| (1) | (2) | (3) | (4) |
| 2014 | 292 557 | 30,30 | 20,79 |
| 2015 | 309 227 | 32,19 | 21,67 |
| 2016 | 332 297 | 32,29 | 21,11 |
| 2017 | 348 581 | 34,35 | 21,85 |
| 2018 | 368 860 | 32,83 | 20,33 |

Sumber/Source: BPS Kabupaten Boalemo/BPS-Statistics of Boalemo Regency

40 768



85



9 776



3 242



15 549



205 001



Jumlah
Populasi Ternak
Tahun 2018

PENJELASAN TEKNIS

1. **Lahan sawah** adalah lahan pertanian yang berpetak-petak dan dibatasi oleh pematang (galengan), saluran untuk menahan/ menyalurkan air, yang biasanya ditanami padi sawah tanpa memandang dari mana diperoleh atau status lahan tersebut. Lahan yang dimaksud termasuk lahan yang terdaftar di Pajak Bumi Bangunan, luran Pembangunan Daerah, lahan bengkok, lahan serobotan, lahan rawa yang ditanami padi dan lahan bekas tanaman tahunan yang telah dijadikan sawah, baik yang ditanami padi, palawija atau tanaman semusim lainnya.
2. **Tegal/Kebun** adalah lahan pertanian bukan sawah (lahan kering) yang ditanami tanaman semusim atau tahunan dan terpisah dengan halaman sekitar rumah serta penggunaannya tidak berpindah pindah.
3. **Ladang/Huma** adalah lahan pertanian bukan sawah (lahan kering) yang biasanya ditanami tanaman semusim dan penggunaannya hanya semusim atau dua musim, kemudian

TECHNICAL NOTES

1. **Wetland or paddy field** is agricultural land that separated by small dykes to resist water, where the main crop is usually wetland paddy without considering where it is got from or the status of the land. It includes the land that is registered at land income tax office, regional development contribution, 'bengkok' land, illegal ownership, swamps for rice cultivation, and annual crop land mark that has been used as rice field, which are both planted with paddy, secondary crops or the other seasonal crops.
2. **Dry field/Garden** is a dryland (unirrigated land) which is planted with seasonal or annual crops and separately from the yard around the house without shifting
3. **Unirrigated agricultural field /Shifting cultivation land** is dryland (unirrigated land) that usually is cultivated for seasonal crops and utilized only for one or two seasons, then it will be left

AGRICULTURE

akan ditinggalkan bila sudah tidak subur lagi (berpindah-pindah). Kemungkinan lahan ini beberapa tahun kemudian akan dikerjakan kembali jika sudah subur.

4. **Lahan yang sementara tidak diusahakan** adalah lahan yang biasanya diusahakan tetapi untuk sementara (lebih dari 1 (satu) tahun tetapi kurang dari atau sama dengan 2 (dua) tahun) tidak diusahakan, termasuk lahan sawah yang tidak diusahakan selama lebih dari 2 (dua) tahun.

5. Data pokok tanaman pangan dikumpulkan adalah luas panen dan produktivitas (hasil per hektar). Produksi tanaman pangan merupakan hasil perkalian antara luas panen dengan produktivitas. Pengumpulan data luas panen dilakukan setiap bulan dengan pendekatan area kecamatan di seluruh wilayah Indonesia. Pengumpulan data produktivitas dilakukan melalui pengukuran langsung pada plot ubinan berukuran 2½ m x 2½ m. Pengumpulan data produktivitas dilakukan setiap subround (empat bulanan) pada waktu panen petani.

when it is not fertile (shifting). Maybe, this land will be used again in a few years if it has been fertile.

4. **Temporarily unused land** is land that is regularly used but temporarily (more than a year but less or equal than two years) is unused, it includes wetland that is not cultivated more than two years.

5. *The main food crops data collected consists of harvested area and productivity (yield per hectare). Food crops production is generated by harvested area multiplied by productivity. The harvested area data is collected every month using sub district area approach in all sub district in Indonesia. The productivity data collection is conducted by a direct measurement in 2½m x 2½m crop cutting plot. The productivity measurement is conducted in every subround (four monthly) at the time when farmers are harvesting their crops.*

6. Data produksi padi dan palawija yang disajikan adalah dalam kualitas: gabah kering giling (padi), pipilan kering (jagung), biji kering (kedelai dan kacang tanah), dan umbi basah (ubi kayu dan ubi jalar).
6. *Production of paddy and secondary crops data are presented in the form of: dry unhusked rice (paddy), dry loose maize (maize), dry shells crops (soybeans and peanuts), and fresh roots (cassava and sweet potatoes).*
7. **Tanaman sayuran dan buah-buahan semusim**
Tanaman sayuran semusim adalah tanaman sumber vitamin, garam mineral dan lain-lain yang dikonsumsi dari bagian tanaman yang berupa daun, bunga, buah, dan umbinya, yang berumur kurang dari satu tahun.
Tanaman buah-buahan semusim adalah tanaman sumber vitamin, garam mineral, dan lain-lain yang dikonsumsi dari bagian tanaman yang berupa buah, berumur kurang dari satu tahun, tidak berbentuk pohon/rumpuntetapi menjalar dan berbatang lunak.
7. ***Seasonal vegetable and fruit plants***
Seasonal vegetable plants are plants which are the sources of vitamin, mineral salt, etc, consumed from the part of the plant in the form of leaf, flower, fruit, and root with the age of less than one year.
Seasonal fruit plants are plants which are the sources of vitamin, mineral salt, etc, consumed from the part of the plant in the form of fruits. These plants are creeps with the age of less than one year.
8. **Tanaman buah-buahan dan sayuran tahunan**
Tanaman buah-buahan tahunan adalah tanaman sumber vitamin, garam mineral, dan lain-lain yang dikonsumsi dari bagian tanaman yang berupa buah dan merupakan tanaman tahunan.
8. ***Annual fruit and vegetable plants***
Annual fruit plants are plants which are the sources of vitamin, contained mineral salt, etc, consumed from the part of plant in the form of fruit and more than one year of age.
Annual vegetable plants are plants

AGRICULTURE

Tanaman sayuran tahunan adalah tanaman sumber vitamin, garam mineral, dan lain-lain yang dikonsumsi dari bagian tanaman yang berupa daun dan atau buah yang berumur lebih dari satu tahun.

9. **Tanaman biofarmaka** adalah tanaman yang bermanfaat untuk obat-obatan, kosmetik, dan kesehatan yang dikonsumsi atau digunakan dari bagian-bagian tanaman seperti daun, batang, buah, umbi (rimpang) ataupun akar.

10. **Tanaman hias** adalah tanaman yang mempunyai nilai keindahan baik bentuk, warna daun, tajuk maupun bunganya, sering digunakan untuk penghias pekarangan dan lain sebagainya.

11. **Luas panen tanaman hortikultura** adalah luas tanaman sayuran, buah-buahan, biofarmaka, dan tanaman hias yang diambil hasilnya/dipanen pada periode pelaporan.

12. **Luas panen untuk tanaman sayuran** adalah luas tanaman yang dipanen sekaligus/habis/dibongkar dan luas tanaman yang dipanen berkali-kali (lebih dari satu kali)/belum habis.

which are the sources of vitamin, contained mineral salt, etc, consumed from the part of the plant in the form of vegetable and more than one year of age.

9. **Medicinal plants** are plants which are useful for medicine. It is consumed from part of the plant such as leaf, flower, fruit, tuber, and root.

10. **Ornamental plants** are plants which have a beauty value, either in shape, colour of leaf or crown of flower, and they are often used as a yard decorator.

11. **Harvested area of horticulture** is area which vegetable, fruit, medicinal and ornamental plant of crop harvested during the period of report.

12. **Harvested area of vegetables** is area of entirely plant harvested/demolished and plant harvested several times/undemolished. **Entirely plants harvested/demolished** are plants

Tanaman yang dipanen sekaligus/habis/dibongkar adalah tanaman yang sehabis panen langsung dibongkar/dicabut, terdiri dari bawang merah, bawang putih, bawang daun, kentang, kol/kubis, kembang kol, petsai/sawi, wortel, lobak, dan kacang merah.

Tanaman yang dipanen berkali-kali (lebih dari satu kali)/belum habis adalah tanaman yang pemanenannya lebih dari satu kali dan biasanya dibongkar apabila panen terakhir sudah tidak memadai lagi, terdiri dari: kacang panjang, cabe besar, cabe rawit, jamur, tomat, terung, buncis, ketimun, labu siam, kangkung, bayam, melon, semangka, dan blewah.

usually harvested once and demolished to be substituted by other plants, consisting of: shallots, garlic, leeks, potato, cabbage, cauli flower, mustard green, carrots, chinese radish, and red kidney beans.

***Plants harvested several times/undemolished** are plants usually harvested more than once and demolished in the case that the last harvest was economically not profitable. They consist of: yard long beans, chili, small chili, mushroom, tomatoes, egg plant, french beans, cucumber, pumpkin/chajota, swamp cabbage, spinach, melon, watermelon, and blewah.*

13. Produksi hortikultura adalah hasil menurut bentuk produk dari setiap tanaman sayuran, buah-buahan, biofarmaka dan tanaman hias yang diambil berdasarkan luas yang dipanen/tanaman yang menghasilkan pada bulan/triwulan laporan.

14. Data statistik perikanan merupakan data sekunder yang bersumber dari Dinas Kelautan dan Perikanan.

13. Horticulture production is the standard production quantity form of vegetable, fruit, medicinal and ornamental plant based on harvested area/the number of production plants reported monthly/quarterly.

14. Fishery Statistics are secondary data obtained from the Marine Affairs and Fisheries Department.

ULASAN

DESCRIPTION

5.1 Hortikultura

Pada tahun 2018, jenis tanaman sayuran dengan produksi paling tinggi di Kabupaten Boalemo adalah cabai rawit dengan produksi sebanyak 75.219 kuintal. Sementara itu, untuk jenis tanaman buah-buahan, pisang adalah buah dengan produksi paling banyak di Boalemo di tahun 2018, dengan nilai 34.300 kuintal.

5.1 Horticulture

In the year of 2018, type of vegetable with the highest production in Boalemo Regency is chili pepper (75.219 quintals). Meanwhile, type of fruit with the highest production is banan. in 2018, the production of banan in Boalemo is 34.300 quintals.

5.2 Perkebunan

Data dari Dinas Pertanian menunjukkan bahwa di tahun 2018, tanaman perkebunan di Kabupaten Boalemo didominasi oleh tanaman kelapa dengan luas 9.963,00 hektar lahan perkebunan.

5.2 Plantation Crops

The data from Agriculture and Plantation Department shows that in 2018, coconut is the crop with the widest area in Boalemo Regency (9.963,00 hectares).

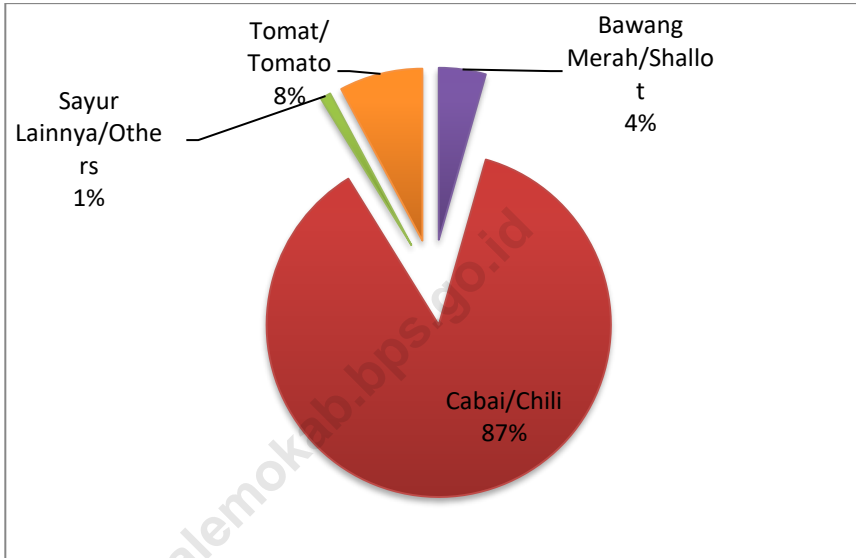
5.3 Peternakan

Populasi ternak di Kabupaten Boalemo pada tahun 2018 terdiri atas sapi, kambing, babi, kuda, ayam, dan itik. Ayam buras adalah ternak dengan jumlah paling banyak, yaitu 183.215 ekor.

5.3 Livestock

The population of livestock in Boalemo Regency in 2018 is consists of cows, goats, pigs, horses, chickens, and ducks. Chickens is type of livestock with the highest number, that is 183.215 chickens in all area of Boalemo.

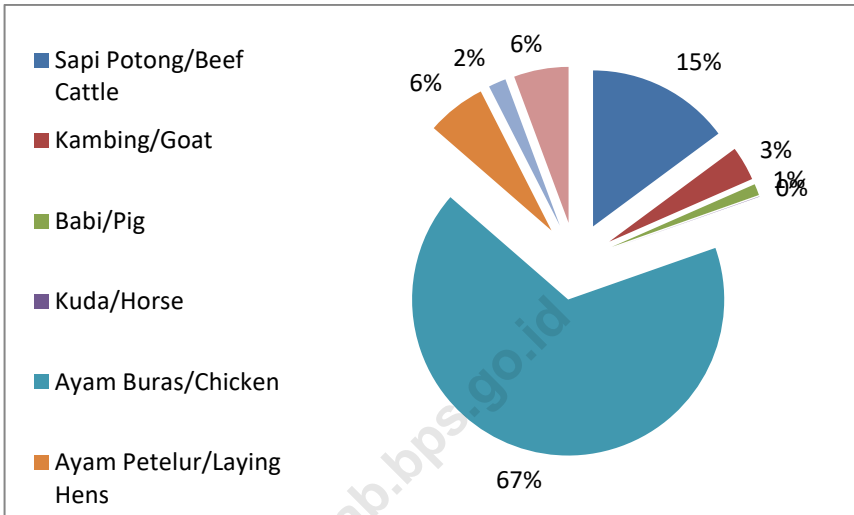
Gambar 10 **Produksi Tanaman Sayur Menurut Jenisnya di Kabupaten Boalemo (ton), 2018**
Picture **Production of Vegetables by Its Type in Boalemo Regency (tons), 2018**



Sumber/Source: BPS, Statistik Pertanian Hortikultura SPH-SBS/BPS-Statistics Indonesia, Agricultural Statistic for Horticulture SPH-SBS

AGRICULTURE

Gambar 11 Jumlah Ternak di Kabupaten Boalemo, 2018
Picture Number of Livestock in Boalemo Regency, 2018



Sumber/Source: Dinas Pertanian Kabupaten Boalemo/Agriculture and Plantation Department of Boalemo Regency

5.1 HORTIKULTURA/*HORTICULTURE*

Tabel 5.1.1 Luas Panen Tanaman Sayuran Menurut Kecamatan dan Jenis Tanaman di Kabupaten Boalemo (hektar), 2017 dan 2018
Table *Harvested Area of Vegetables by Subdistrict and Kind of Plant in Boalemo Regency (hectare), 2017 and 2018*

| Kecamatan Sub District | Bawang Merah Shallot | | Cabai Chili | | Kentang Potato | |
|---------------------------|-------------------------|-----------|----------------|------------|-------------------|----------|
| | 2017 | 2018 | 2017 | 2018 | 2017 | 2018 |
| (1) | (2) | (3) | (4) | (5) | (6) | (7) |
| Mananggu | - | - | 53 | 43 | - | - |
| Tilamuta | - | - | 30 | 23 | - | - |
| Dulupi | - | - | 40 | 45 | - | - |
| Botumoito | - | - | 76 | 59 | - | - |
| Paguyaman | 14 | 26 | 72 | 69 | - | - |
| Wonosari | 6 | 16 | 39 | 53 | - | - |
| Paguyaman Pantai | 6 | 5 | 368 | 229 | - | - |
| Boalemo | 26 | 47 | 678 | 521 | - | - |

Catatan/Note:

Sumber/Source: BPS, Statistik Pertanian Hortikultura SPH-SBS/BPS-Statistics Indonesia, Agricultural Statistic for Horticulture SPH-SBS

AGRICULTURE

Tabel 5.2.1 Lanjutan
Table Continued

| Kecamatan <i>Sub District</i> | Kubis <i>Cabbage</i> | | Petsai <i>Chinese Cabbage</i> | |
|----------------------------------|-------------------------|-------------|----------------------------------|--------------|
| | 2017 (8) | 2018 (9) | 2017 (10) | 2018 (11) |
| Manunggu | - | - | - | - |
| Tilamuta | - | - | - | - |
| Dulupi | - | - | - | - |
| Botumoito | - | - | - | - |
| Paguyaman | - | - | - | - |
| Wonosari | - | - | 5 | 1 |
| Paguyaman Pantai | - | - | - | - |
| Boalemo | - | - | 5 | 1 |

Catatan/Note:

Sumber/Source: BPS, Statistik Pertanian Hortikultura SPH-SBS/BPS-Statistics Indonesia, Agricultural Statistic for Horticulture SPH-SBS

Tabel 5.2.1 Lanjutan
Table Continued

| Kecamatan <i>Sub District</i> | Tomat <i>Tomato</i> | | Wortel <i>Carrot</i> | |
|----------------------------------|------------------------|-----------|-------------------------|------|
| | 2017 | 2018 | 2017 | 2018 |
| | (8) | (9) | (10) | (11) |
| (1) | | | | |
| Mananggu | 14 | 10 | - | - |
| Tilamuta | 2 | 3 | - | - |
| Dulupi | 15 | 5 | - | - |
| Botumoito | 7 | 6 | - | - |
| Paguyaman | 33 | 13 | - | - |
| Wonosari | 9 | 9 | - | - |
| Paguyaman Pantai | - | - | - | - |
| Boalemo | 80 | 46 | - | - |

Catatan/Note:

Sumber/Source: BPS, Statistik Pertanian Hortikultura SPH-SBS/BPS-Statistics Indonesia, Agricultural Statistic for Horticulture SPH-SBS

Tabel 5.1.2 **Produksi Tanaman Sayuran Menurut Kecamatan dan Jenis Tanaman di Kabupaten Boalemo (kuintal), 2017 dan 2018**
Table **Production of Vegetables by Subdistrict and Kind of Plant in Boalemo Regency (quintal), 2017 and 2018**

| Kecamatan Sub District | Bawang Merah Shallot | | Cabai Chili | | Kentang Potato | |
|---------------------------|-------------------------|--------------|----------------|---------------|-------------------|------|
| | 2017 | 2018 | 2017 | 2018 | 2017 | 2018 |
| (1) | (2) | (3) | (4) | (5) | (6) | (7) |
| Mananggu | - | - | 7 425 | 4 608 | - | - |
| Tilamuta | - | - | 2 878 | 2 683 | - | - |
| Dulupi | - | - | 4 490 | 5 391 | - | - |
| Botumoito | - | - | 11 338 | 8 007 | - | - |
| Paguyaman | 1 018 | 2 132 | 7 323 | 6 890 | - | - |
| Wonosari | 452 | 1 312 | 6 312 | 4 611 | - | - |
| Paguyaman Pantai | 452 | 410 | 54 546 | 43 643 | - | - |
| Boalemo | 1 922 | 3 854 | 94 312 | 75 833 | - | - |

Catatan/Note:

Sumber/Source: BPS, Statistik Pertanian Hortikultura SPH-SBS/BPS-Statistics Indonesia, Agricultural Statistic for Horticulture SPH-SBS

Tabel 5.1.2 Lanjutan
Table Continued

| Kecamatan Sub District | Kubis Cabbage | | Petsai Chinese Cabbage | |
|---------------------------|------------------|-------------|---------------------------|--------------|
| | 2017 (8) | 2018 (9) | 2017 (10) | 2018 (11) |
| Manangu | - | - | - | - |
| Tilamuta | - | - | - | - |
| Dulupi | - | - | - | - |
| Botumoito | - | - | - | - |
| Paguyaman | - | - | - | - |
| Wonosari | - | - | 90 | 1 |
| Paguyaman Pantai | - | - | - | - |
| Boalemo | - | - | 90 | 1 |

Catatan/Note:

Sumber/Source: BPS, Statistik Pertanian Hortikultura SPH-SBS/BPS-Statistics Indonesia, Agricultural Statistic for Horticulture SPH-SBS

AGRICULTURE

Tabel 5.1.2 Lanjutan
Table Continued

| Kecamatan Sub District | Tomat Tomato | | Wortel Carrot | |
|---------------------------|-----------------|--------------|------------------|--------------|
| | 2017 (8) | 2018 (9) | 2017 (10) | 2018 (11) |
| Mananggu | 1 946 | 970 | - | - |
| Tilamuta | 284 | 517 | - | - |
| Dulupi | 2 702 | 791 | - | - |
| Botumoito | 894 | 696 | - | - |
| Paguyaman | 4 130 | 2 366 | - | - |
| Wonosari | 1 825 | 1 492 | - | - |
| Paguyaman Pantai | - | - | - | - |
| Boalemo | 11 781 | 6 832 | - | - |

Catatan/Note:

Sumber/Source: BPS, Statistik Pertanian Hortikultura SPH-SBS/BPS-Statistics Indonesia, Agricultural Statistic for Horticulture SPH-SBS

Tabel 5.1.3 Luas Panen Tanaman Sayuran dan Buah-Buahan Semusim Menurut Jenis Tanaman di Kabupaten Boalemo (ha), 2017 - 2018
Harvested Area of Seasonal Vegetables and Fruits by Kind of Plant in Boalemo Regency (ha), 2017 - 2018

| Jenis Tanaman/Kind of Plants | 2017 | 2018 |
|---|------|------|
| (1) | (4) | (5) |
| Sayuran/ Vegetables | ... | ... |
| Bawang Daun/ Wlech Onion | - | - |
| Bawang Merah/ Shallot | 26 | 47 |
| Bawang Putih/ Garlic | - | - |
| Bayam/ Spinach | 4 | 1 |
| Buncis/ Green Bean | - | - |
| Cabai Besar/ Chili (<i>Capsicum Annum</i>) | 20 | 13 |
| Cabai Rawit/ Chili (<i>Capsicum Frutescens</i>) | 658 | 508 |
| Cabai/ Chili | 678 | 521 |
| Jamur/ Mushroom | - | - |
| Kacang Merah/ Red Bean | - | - |
| Kacang Panjang/ Yardlong Bean | 9 | 4 |
| Kangkung/ Kangkong | 5 | 4 |
| Kembang Kol/ Cauliflower | - | - |
| Kentang/ Potato | - | - |
| Ketimun/ Cucumber | 4 | 3 |
| Kubis/ Cabbage | - | - |
| Labu Siam/ Chayote | - | 3 |
| Lobak/ Radish | - | - |
| Petsai/ Chinese Cabbage | 5 | 1 |
| Terung/ Eggplant | 10 | 7 |
| Tomat/ Tomato | 80 | 46 |
| Wortel/ Carrot | - | - |
| Buah-buahan/ Fruits | ... | ... |
| Blewah/ Cantaloupe | - | - |
| Melon/ Melon | - | - |
| Semangka/ Watermelon | - | - |

Catatan/Note:

Sumber/Source: BPS, Statistik Pertanian Hortikultura SPH-SBS/BPS-Statistics Indonesia, Agricultural Statistic for Horticulture SPH-SBS

Tabel 5.1.4 **Produksi Tanaman Sayuran dan Buah-Buahan Semusim Menurut Jenis Tanaman di Kabupaten Boalemo (kuintal), 2017 - 2018**
Production of Seasonal Vegetables and Fruits by Kind of Plant in Boalemo Regency (quintal), 2017 - 2018

| Jenis Tanaman/ <i>Kind of Plants</i> | 2017 | 2018 |
|---|--------|--------|
| (1) | (4) | (5) |
| Sayuran/ <i>Vegetables</i> | ... | ... |
| Bawang Daun/ <i>Wlech Onion</i> | - | - |
| Bawang Merah/ <i>Shallot</i> | 1 922 | 3 854 |
| Bawang Putih/ <i>Garlic</i> | - | - |
| Bayam/ <i>Spinach</i> | 36 | 9 |
| Buncis/ <i>Green Bean</i> | - | - |
| Cabai Besar/ <i>Chili (Capsicum Annum)</i> | 1 104 | 614 |
| Cabai Rawit/ <i>Chili (Capsicum Frutescens)</i> | 93 208 | 75 219 |
| Cabai/ <i>Chili</i> | 94 312 | 75 833 |
| Jamur/ <i>Mushroom</i> | - | - |
| Kacang Merah/ <i>Red Bean</i> | - | - |
| Kacang Panjang/ <i>Yarldlong Bean</i> | 148 | 121 |
| Kangkung/ <i>Kangkong</i> | 50 | 40 |
| Kembang Kol/ <i>Cauliflower</i> | - | - |
| Kentang/ <i>Potato</i> | - | - |
| Ketimun/ <i>Cucumber</i> | 319 | 329 |
| Kubis/ <i>Cabbage</i> | - | - |
| Labu Siam/ <i>Chayote</i> | - | 102 |
| Lobak/ <i>Radish</i> | - | - |
| Petsai/ <i>Chinese Cabbage</i> | 90 | 1 |
| Terung/ <i>Eggplant</i> | 686 | 260 |
| Tomat/ <i>Tomato</i> | 11 781 | 6 832 |
| Wortel/ <i>Carrot</i> | - | - |
| Buah-buahan/ <i>Fruits</i> | ... | ... |
| Blewah/ <i>Cantaloupe</i> | - | - |
| Melon/ <i>Melon</i> | - | - |
| Semangka/ <i>Watermelon</i> | - | - |

Catatan/Note:

Sumber/Source: BPS, Statistik Pertanian Hortikultura SPH-SBS/BPS-Statistics Indonesia, Agricultural Statistic for Horticulture SPH-SBS

Tabel 5.1.5 Luas Panen Tanaman Biofarmaka Menurut Kecamatan dan Jenis Tanaman di Kabupaten Boalemo (m²), 2017 dan 2018
Table *Harvested Area of Medicinal Plants by Subdistrict and Kind of Plant in Boalemo Regency (m²), 2017 and 2018*

| Kecamatan <i>Sub District</i> | Jahe <i>Ginger</i> | | Laos/Lengkuas <i>Galanga</i> | |
|----------------------------------|-----------------------|--------------|---------------------------------|----------|
| | 2017 | 2018 | 2017 | 2018 |
| (1) | (8) | (9) | (10) | (11) |
| Mananggu | - | - | - | - |
| Tilamuta | 21 | - | 4 | - |
| Dulupi | - | - | - | - |
| Botumoito | - | - | - | - |
| Paguyaman | - | - | - | - |
| Wonosari | - | 2 500 | - | - |
| Paguyaman Pantai | - | - | - | - |
| Boalemo | 21 | 2 500 | 4 | - |

Catatan/Note:

Sumber/Source: BPS, Statistik Pertanian Hortikultura SPH-TBF/BPS-Statistics Indonesia, Agricultural Statistic for Horticulture SPH-TBF

AGRICULTURE

Tabel 5.1.5 Lanjutan
Table Continued

| Kecamatan <i>Sub District</i> | Kencur <i>East Indian Galanga</i> | | Kunyit <i>Turmeric</i> | |
|----------------------------------|--------------------------------------|----------|---------------------------|----------|
| | 2017 | 2018 | 2017 | 2018 |
| | (1) | (8) | (9) | (10) |
| Mananggu | - | - | - | - |
| Tilamuta | 5 | - | 1 522 | - |
| Dilupi | - | - | - | - |
| Botumoito | - | - | - | - |
| Paguyaman | - | - | - | - |
| Wonosari | - | - | - | - |
| Paguyaman Pantai | - | - | - | - |
| Boalemo | 5 | - | 1 522 | - |

Catatan/Note:

Sumber/Source: BPS, Statistik Pertanian Hortikultura SPH-TBF/BPS-Statistics Indonesia, Agricultural Statistic for Horticulture SPH-TBF

Tabel 5.1.6 **Produksi Tanaman Biofarmaka Menurut Kecamatan dan Jenis Tanaman di Kabupaten Boalemo (kg), 2017 dan 2018**
Table **Production of Medicinal Plants by Subdistrict and Kind of Plant in Boalemo Regency (kg), 2017 and 2018**

| Kecamatan <i>Sub District</i> | Jahe <i>Ginger</i> | | Laos/Lengkuas <i>Galanga</i> | |
|----------------------------------|-----------------------|------------|---------------------------------|----------|
| | 2017 | 2018 | 2017 | 2018 |
| (1) | (8) | (9) | (10) | (11) |
| Mananggu | - | - | - | - |
| Tilamuta | 7 | - | 2 | - |
| Dulupi | - | - | - | - |
| Botumoito | - | - | - | - |
| Paguyaman | - | - | - | - |
| Wonosari | - | 600 | - | - |
| Paguyaman Pantai | - | - | - | - |
| Boalemo | 7 | 600 | 2 | - |

Catatan/Note:

Sumber/Source: BPS, Statistik Pertanian Hortikultura SPH-TBF/BPS-Statistics Indonesia, Agricultural Statistic for Horticulture SPH-TBF

AGRICULTURE

Tabel 5.1.6 Lanjutan
Table Continued

| Kecamatan <i>Sub District</i> | Kencur <i>East Indian Galanga</i> | | Kunyit <i>Turmeric</i> | |
|----------------------------------|--------------------------------------|----------|---------------------------|----------|
| | 2017 | 2018 | 2017 | 2018 |
| (1) | (8) | (9) | (10) | (11) |
| Mananggu | - | - | - | - |
| Tilamuta | 2 | - | 668 | - |
| Dilupi | - | - | - | - |
| Botumoito | - | - | - | - |
| Paguyaman | - | - | - | - |
| Wonosari | - | - | - | - |
| Paguyaman Pantai | - | - | - | - |
| Boalemo | 2 | - | 668 | - |

Catatan/Note:

Sumber/Source: BPS, Statistik Pertanian Hortikultura SPH-TBF/BPS-Statistics Indonesia, *Agricultural Statistic for Horticulture SPH-TBF*

Tabel 5.1.7 Luas Panen Tanaman Biofarmaka Menurut Jenis Tanaman di Kabupaten Boalemo (m²), 2017 - 2018
Table
Harvested Area of Medicinal Plants by Kind of Plant in Boalemo Regency (m²), 2017 - 2018

| Jenis Tanaman/ <i>Kind of Plants</i> | 2017 | 2018 |
|--------------------------------------|--------------|--------------|
| (1) | (4) | (5) |
| Dringo/ Sweet Root/Calamus | - | - |
| Jahe/ Ginger | 21 | 2 500 |
| Kapulaga/ Java Cardamon | - | - |
| Kencur/ East Indian Galangal | 5 | - |
| Kunyit/ Turmeric | 1 552 | - |
| Laos/Lengkuas/ Galanga | 4 | - |
| Lempuyang/ Zingiber Aromaticum | - | - |
| Lidah Buaya/ Oliviera | - | - |
| Mengkudu/ Indian Mulberry | - | - |
| Temuireng/ Black Turmeric | - | - |
| Temukunci/ Chinese Keys | - | - |
| Temulawak/ Java Turmeric | - | - |
| Sambiloto/ King of Bitter | - | - |
| Boalemo | 1 582 | 2 500 |

Catatan/Note:

Sumber/Source: BPS, Statistik Pertanian Hortikultura SPH-TBF/BPS-Statistics Indonesia, Agricultural Statistic for Horticulture SPH-TBF

AGRICULTURE

Tabel 5.1.8 **Produksi Tanaman Biofarmaka Menurut Jenis Tanaman di Kabupaten Boalemo (kg), 2017 - 2018**
Table **Harvested Area of Medicinal Plants by Kind of Plant in Boalemo Regency (kg), 2017 - 2018**

| Jenis Tanaman/Kind of Plants | 2017 | 2018 |
|--------------------------------|------------|------------|
| (1) | (4) | (5) |
| Dringo/ Sweet Root/Calamus | - | - |
| Jahe/ Ginger | 7 | 600 |
| Kapulaga/ Java Cardamon | - | - |
| Kencur/ East Indian Galangal | 2 | - |
| Kunyit/ Turmeric | 668 | - |
| Laos/Lengkuas/ Galanga | 2 | - |
| Lempuyang/ Zingiber Aromaticum | - | - |
| Lidah Buaya/ Oliviera | - | - |
| Mengkudu/ Indian Mulberry | - | - |
| Temuireng/ Black Turmeric | - | - |
| Temukunci/ Chinese Keys | - | - |
| Temulawak/ Java Turmeric | - | - |
| Sambiloto/ King of Bitter | - | - |
| Boalemo | 679 | 600 |

Catatan/Note:

Sumber/Source: BPS, Statistik Pertanian Hortikultura SPH-TBF/BPS-Statistics Indonesia, Agricultural Statistic for Horticulture SPH-TBF

Tabel 5.1.9 **Produksi Buah-Buahan Menurut Kecamatan dan Jenis Tanaman di Kabupaten Boalemo (kuintal), 2017 dan 2018**
Table **Production of Fruits by Sub District and Kind of Plant in Boalemo Regency (quintal), 2017 and 2018**

| Kecamatan <i>Sub District</i> | Mangga/Mango | | Durian/Durian | | Jeruk/Orange | |
|----------------------------------|--------------|--------------|---------------|------------|--------------|------------|
| | 2017 | 2018 | 2017 | 2018 | 2017 | 2018 |
| (1) | (2) | (3) | (4) | (5) | (6) | (7) |
| Mananggu | 586 | 946 | 49 | 112 | 17 | 24 |
| Tilamuta | 843 | 1 352 | 8 | 174 | 28 | 54 |
| Dulupi | 854 | 2 237 | 7 | 101 | 372 | 425 |
| Botumoito | 85 | 519 | - | 3 | - | - |
| Paguyaman | 340 | 2 192 | 19 | 51 | 61 | 123 |
| Wonosari | 61 | 227 | 3 | 31 | 13 | 35 |
| Paguyaman Pantai | 672 | 1 268 | - | - | 28 | 52 |
| Boalemo | 3 441 | 8 741 | 86 | 472 | 519 | 713 |

Catatan/Note:

Sumber/Source: BPS, Statistik Pertanian Hortikultura SPH-BST/BPS-Statistics Indonesia, Agricultural Statistic for Horticulture SPH-BST

AGRICULTURE

Tabel 5.2.9 Lanjutan
Table Continued

| Kecamatan <i>Sub District</i> | Pisang/ <i>Banana</i> | | Pepaya/ <i>Papaya</i> | | Salak/ <i>Salacca</i> | |
|----------------------------------|-----------------------|---------------|-----------------------|------------|-----------------------|------|
| | 2017 | 2018 | 2017 | 2018 | 2017 | 2018 |
| (1) | (8) | (9) | (10) | (11) | (12) | (13) |
| Mananggu | 14 872 | 17 687 | 16 | 13 | - | - |
| Tilamuta | 5 277 | 7 291 | 151 | 150 | - | - |
| Dulupi | 2 982 | 2 230 | 58 | 653 | - | - |
| Botumoito | 2 056 | 2 659 | 8 | 12 | - | - |
| Paguyaman | 440 | 473 | 53 | 63 | - | - |
| Wonosari | 776 | 947 | 26 | 45 | - | - |
| Paguyaman Pantai | 3 240 | 3 013 | - | - | - | - |
| Boalemo | 29 643 | 34 300 | 312 | 936 | - | - |

Catatan/Note:

Sumber/Source: BPS, Statistik Pertanian Hortikultura SPH-BST/BPS-Statistics Indonesia, Agricultural Statistic for Horticulture SPH-BST

Tabel 5.1.10 Produksi Buah-Buahan dan Sayuran Tahunan Menurut Jenis Tanaman di Kabupaten Boalemo (ton), 2017 - 2018
Table Production of Annual Fruits and Vegetables by Kind of Plant in Boalemo Regency (ton), 2017 - 2018

| Jenis Tanaman/Kind of Plants | 2017 | 2018 |
|-------------------------------------|--------|--------|
| (1) | (4) | (5) |
| Buah-Buahan/ Fruits | ... | ... |
| Alpukat/ Avocado | 108 | 147 |
| Belimbing/ Star Fruit | - | - |
| Duku/Langsat/Kokosan/ Duku | 14 | 40 |
| Durian/ Durian | 86 | 472 |
| Jambu Biji/ Guava | 1 | - |
| Jambu Air/ Rose Apple | 109 | 88 |
| Jeruk Siam/Kepron/ Tangerine/Orange | 519 | 713 |
| Jeruk Besar/ Pomelo | 647 | 1 019 |
| Jeruk/ Orange (Tangerine + Pomelo) | 1 166 | 1 732 |
| Mangga/ Mango | 3 441 | 8 741 |
| Manggis/ Mangosteen | - | - |
| Nangka/Cempedak/ Jack Fruit | 2 704 | 5 200 |
| Nenas/ Pineapple | 649 | 772 |
| Pepaya/ Papaya | 312 | 936 |
| Pisang/ Banana | 29 643 | 34 300 |
| Rambutan/ Rambutan | 530 | 666 |
| Salak/ Salacca | - | - |
| Sawo/Sapodilla/ Star Apple | 6 | 2 |
| Markisa/ Marquisa | - | - |
| Sirsak/ Soursop | 27 | 18 |
| Sukun/ Bread Fruit | 6 | 48 |
| Sayuran/ Vegetables | ... | ... |
| Melinjo/ Melinjo | - | - |
| Petai/ Twisted Cluster Bean | - | - |
| Boalemo | ... | ... |

Catatan/Note:

Sumber/Source: BPS, Statistik Pertanian Hortikultura SPH-BST/BPS-Statistics Indonesia, Agricultural Statistic for Horticulture SPH-BST

AGRICULTURE

5.2 PERKEBUNAN/PLANTATION CROPS

Tabel 5.2.1 Luas Tanaman Perkebunan Menurut Kecamatan dan Jenis Tanaman di Kabupaten Boalemo (hektar), 2017 dan 2018
Table Area of Plantation Crops by Subdistrict and Kind of Crop in Boalemo Regency (hectare), 2017 and 2018

| Kecamatan <i>Sub District</i> | Kelapa Sawit <i>Oil Palm</i> | | Kelapa <i>Coconut</i> | | Karet <i>Rubber</i> | |
|----------------------------------|---------------------------------|------------|--------------------------|------------|------------------------|----------|
| | 2017 | 2018 | 2017 | 2018 | 2017 | 2018 |
| (1) | (2) | (3) | (4) | (5) | (6) | (7) |
| Mananggu | - | ... | 1 618,72 | ... | - | - |
| Tilamuta | 110,40 | ... | 1 579,75 | ... | - | - |
| Dulupi | 1 646,79 | ... | 1 078,10 | ... | - | - |
| Botumoito | - | ... | 2 158,70 | ... | - | - |
| Paguyaman | 1 035,23 | ... | 1 495,53 | ... | - | - |
| Wonosari | 2 931,17 | ... | 1 350,20 | ... | - | - |
| Paguyaman Pantai | 319,30 | ... | 682,00 | ... | - | - |
| Boalemo | 6 042,89 | ... | 9 963,00 | ... | - | - |

Sumber/Source: Dinas Pertanian Kabupaten Boalemo/Agriculture and Plantation Department of Boalemo Regency

Tabel 5.2.1 Lanjutan
Table Continued

| Kecamatan <i>Sub District</i> | Kopi <i>Coffee</i> | | Kakao <i>Cocoa</i> | | Tebu <i>Sugar Cane</i> | |
|----------------------------------|-----------------------|------------|-----------------------|------------|---------------------------|------------|
| | 2017 | 2018 | 2017 | 2018 | 2017 | 2018 |
| (1) | (8) | (9) | (10) | (11) | (12) | (13) |
| Mananggu | - | - | 431,86 | ... | - | - |
| Tilamuta | 3,00 | ... | 210,10 | ... | - | - |
| Dulupi | 4,00 | ... | 486,40 | ... | 656,77 | ... |
| Botumoito | 3,00 | ... | 439,37 | ... | - | - |
| Paguyaman | 10,00 | ... | 1 638,17 | ... | 4 425,17 | ... |
| Wonosari | 6,00 | ... | 986,27 | ... | 2 236,86 | ... |
| Paguyaman Pantai | 3,00 | ... | 293,93 | ... | - | - |
| Boalemo | 29,00 | ... | 4 486,10 | ... | 7 318,80 | ... |

Sumber/Source: Dinas Pertanian Kabupaten Boalemo/Agriculture and Plantation Department of Boalemo Regency

Tabel 5.2.1 Lanjutan
Table Continued

| Kecamatan <i>Sub District</i> | Jambu Mente <i>Cashew</i> | | Cengkeh <i>Clove</i> | | Pala <i>Nutmeg</i> | |
|----------------------------------|------------------------------|------------|-------------------------|------------|-----------------------|------------|
| | 2017 | 2018 | 2017 | 2018 | 2017 | 2018 |
| (1) | (8) | (9) | (10) | (11) | (12) | (13) |
| Manunggu | 5,00 | ... | 99,00 | ... | 4,00 | ... |
| Tilamuta | 18,00 | ... | 90,00 | ... | 30,00 | ... |
| Dulupi | 4,00 | ... | 199,00 | ... | 6,00 | ... |
| Botumoito | 9,00 | ... | 464,00 | ... | 36,00 | ... |
| Paguyaman | 14,70 | ... | 116,00 | ... | 16,00 | ... |
| Wonosari | 5,70 | ... | 207,00 | ... | 3,00 | ... |
| Paguyaman Pantai | 13,00 | ... | 200,00 | ... | 4,00 | ... |
| Boalemo | 69,40 | ... | 1 375,00 | ... | 99,00 | ... |

Sumber/Source: Dinas Pertanian Kabupaten Boalemo/Agriculture and Plantation Department of Boalemo Regency

Tabel 5.2.2 **Produksi Tanaman Perkebunan Menurut Kecamatan dan Jenis Tanaman di Kabupaten Boalemo (ton), 2017 dan 2018**
Production of Estate Crops by Sub District and Kind of Plant in Boalemo Regency (ton), 2017 and 2018

| Kecamatan <i>Sub District</i> | Kelapa Sawit <i>Oil Palm</i> | | Kelapa <i>Coconut</i> | | Karet <i>Rubber</i> | |
|----------------------------------|---------------------------------|------|--------------------------|----------|------------------------|------|
| | 2017 | 2018 | 2017 | 2018 | 2017 | 2018 |
| | Mananggu | - | - | 1 264,00 | ... | - |
| Tilamuta | - | - | 1 260,00 | ... | - | - |
| Dulupi | - | - | 739,81 | ... | - | - |
| Botumoto | - | - | 1 352,00 | ... | - | - |
| Paguyaman | - | - | 922,00 | ... | - | - |
| Wonosari | - | - | 537,00 | ... | - | - |
| Paguyaman Pantai | - | - | 372,00 | ... | - | - |
| Boalemo | - | - | 6 445,81 | ... | - | - |

Sumber/Source: Dinas Pertanian Kabupaten Boalemo/Agriculture and Plantation Department of Boalemo Regency

AGRICULTURE

Tabel 5.2.2 Lanjutan
Table Continued

| Kecamatan <i>Sub District</i> | Kopi <i>Coffee</i> | | Kakao <i>Cocoa</i> | | Tebu <i>Sugar Cane</i> | |
|----------------------------------|-----------------------|------------|-----------------------|------------|---------------------------|------------|
| | 2017 | 2018 | 2017 | 2018 | 2017 | 2018 |
| (1) | (8) | (9) | (10) | (11) | (12) | (13) |
| Manunggu | - | - | 108,00 | ... | - | - |
| Tilamuta | - | - | 19,69 | ... | - | - |
| Dulupi | 0,60 | ... | 96,82 | ... | 43 239,11 | ... |
| Botumoito | - | - | 88,00 | ... | - | - |
| Paguyaman | 1,32 | ... | 460,60 | ... | 291 335,49 | ... |
| Wonosari | 0,86 | ... | 266,03 | ... | 147 265,91 | ... |
| Paguyaman Pantai | 0,86 | ... | 30,94 | ... | - | - |
| Boalemo | 3,63 | ... | 1 070,08 | ... | 481 840,52 | ... |

Sumber/Source: Dinas Pertanian Kabupaten Boalemo/Agriculture and Plantation Department of Boalemo Regency

Tabel 5.2.2 Lanjutan
Table Continued

| Kecamatan <i>Sub District</i> | Jambu Mente <i>Cashew</i> | | Cengkeh <i>Clove</i> | | Pala <i>Nutmeg</i> | |
|----------------------------------|------------------------------|------------|-------------------------|------------|-----------------------|------------|
| | 2017 | 2018 | 2017 | 2018 | 2017 | 2018 |
| (1) | (8) | (9) | (10) | (11) | (12) | (13) |
| Mananggu | - | - | 0,61 | ... | - | - |
| Tilamuta | - | - | 1,84 | ... | - | - |
| Dulupi | 0,51 | ... | 0,91 | ... | 0,14 | ... |
| Botumoito | 0,47 | ... | 12,51 | ... | - | - |
| Paguyaman | 0,95 | ... | - | - | - | - |
| Wonosari | 0,12 | ... | - | - | - | - |
| Paguyaman Pantai | 0,24 | ... | 1,87 | ... | 0,14 | ... |
| Boalemo | 2,29 | ... | 17,74 | ... | 0,28 | ... |

Sumber/Source: Dinas Pertanian Kabupaten Boalemo/Agriculture and Plantation Department of Boalemo Regency

AGRICULTURE

5.3 PETERNAKAN/LIVESTOCK

Tabel 5.3.1 Jumlah Populasi Ternak Berdasarkan Jenisnya di Kabupaten Boalemo, 2018
Population of Livestock by Its Type in Boalemo Regency, 2018

| Komoditi <i>Commodity</i> | Kecamatan/ <i>Subdistrict</i> | | | |
|----------------------------------|-------------------------------|----------|--------|-----------|
| | Mananggu | Tilamuta | Dulupi | Botumoito |
| (1) | (2) | (3) | (4) | (5) |
| Sapi Potong/ <i>Beef Cattle</i> | 3 122 | 2 786 | 4 769 | 2 540 |
| Sapi Perah/ <i>Dairy Cow</i> | - | - | - | - |
| Kambing/ <i>Goat</i> | 874 | 1 198 | 1 275 | 1 192 |
| Babi/ <i>Pig</i> | 1 339 | - | - | - |
| Kuda/ <i>Horse</i> | 13 | 19 | 3 | 16 |
| Kerbau/ <i>Water Buffalo</i> | - | - | - | - |
| Ayam Buras/ <i>Chicken</i> | 15 225 | 35 124 | 19 806 | 15 702 |
| Ayam Petelur/ <i>Laying Hens</i> | 2 330 | 6 791 | 4 651 | - |
| Ayam Pedaging/ <i>Broilers</i> | 365 | 1 864 | - | - |
| Itik/ <i>Duck</i> | 7 902 | 762 | 660 | 634 |

Sumber/*Source*: Dinas Pertanian Kabupaten Boalemo/*Agriculture and Plantation Department of Boalemo Regency*

Tabel 5.3.1 Lanjutan
Table Continued

| Komoditi <i>Commodity</i> | Kecamatan/ <i>Subdistrict</i> | | | Boalemo |
|----------------------------------|-------------------------------|----------|---------------------|---------|
| | Paguyaman | Wonosari | Paguyaman Pantai | |
| (1) | (6) | (7) | (8) | (9) |
| Sapi Potong/ <i>Beef Cattle</i> | 11 427 | 14 561 | 1 563 | 40 768 |
| Sapi Perah/ <i>Dairy Cow</i> | - | - | - | - |
| Kambing/ <i>Goat</i> | 1 508 | 2 960 | 769 | 9 776 |
| Babi/ <i>Pig</i> | 493 | 1 410 | - | 3 242 |
| Kuda/ <i>Horse</i> | 18 | 13 | 3 | 85 |
| Kerbau/ <i>Water Buffalo</i> | - | - | - | - |
| Ayam Buras/ <i>Chicken</i> | 39 247 | 46 577 | 11 534 | 183 215 |
| Ayam Petelur/ <i>Laying Hens</i> | 2 547 | 472 | - | 16 791 |
| Ayam Pedaging/ <i>Broilers</i> | 1 606 | 1 160 | - | 4 995 |
| Itik/ <i>Duck</i> | 2 392 | 2 926 | 273 | 15 549 |

Sumber/*Source*: Dinas Pertanian Kabupaten Boalemo/*Agriculture and Plantation Department of Boalemo Regency*

Tabel 5.3.2 **Produksi Ikutan dari Ternak dan Harganya di Kabupaten Boalemo, 2018**
Table **Derivative Products of Livestock and Its Price in Boalemo Regency, 2018**

| Komoditi Commodity | Satuan Unit | Produksi Production |
|--|------------------------|--------------------------------|
| (1) | (2) | (3) |
| Telur | | |
| Telur Ayam Kampung/ <i>Chicken Eggs</i> | Kg | 135 579,10 |
| Telur Ayam Petelur/ <i>Egg Laying Hens</i> | Kg | 126 436,23 |
| Telur Itik/ <i>Duck Eggs</i> | Kg | 9 682,69 |
| Daging | | |
| Sapi Potong/ <i>Beef Cattle</i> | Kg | 365 664,00 |
| Kambing/ <i>Goat</i> | Kg | 8 370,90 |
| Babi/ <i>Pig</i> | Kg | 15 790,83 |
| Ayam Buras/ <i>Chicken</i> | Kg | 36 320,90 |
| Ayam Petelur/ <i>Laying Hens</i> | Kg | 7 311,5 |
| Ayam Pedaging/ <i>Broilers</i> | Kg | 43 560,54 |
| Itik/ <i>Duck</i> | Kg | 39,90 |

Sumber/Source: Dinas Pertanian Kabupaten Boalemo/Agriculture and Plantation Department of Boalemo Regency

Tabel 5.3.3 Jumlah Pasar Hewan di Kabupaten Boalemo, 2018
Table Number of Livestock Market in Boalemo Regency, 2018

| Kecamatan Subdistrict | | Jumlah Pasar Hewan Number of Livestock Market |
|--------------------------|------------------|--|
| (1) | | (2) |
| 1. | Mananggu | - |
| 2. | Tilamuta | - |
| 3. | Dulupi | - |
| 4. | Botumoito | - |
| 5. | Paguyaman | 1 |
| 6. | Wonosari | 1 |
| 7. | Paguyaman Pantai | - |
| Boalemo | | 2 |

Sumber/Source: Dinas Pertanian Kabupaten Boalemo/Agriculture and Plantation Department of Boalemo Regency

Tabel 5.3.4 Jumlah Kelahiran, Kematian, dan Pemotongan Ternak Menurut Jenis Ternak di Kabupaten Boalemo, 2018
Number of Livestock Birth, Death, and Slaughtered by Type of Livestock in Boalemo Regency, 2018

| Jenis Ternak <i>Type of Livestock</i> | Kelahiran <i>Birth</i> | Kematian <i>Death</i> | Pemotongan <i>Slaughter</i> |
|--|---|--|--|
| (1) | (2) | (3) | (4) |
| Sapi Potong/ <i>Beef Cattle</i> | 3 750 | 85 | 2 845 |
| Sapi Perah/ <i>Dairy Cow</i> | - | - | - |
| Kambing/ <i>Goat</i> | 1 260 | 190 | 784 |
| Babi/ <i>Pig</i> | 1 145 | 129 | 313 |
| Kuda/ <i>Horse</i> | - | 16 | - |
| Kerbau/ <i>Water Buffalo</i> | - | - | - |
| Ayam Buras/ <i>Chicken</i> | 57 562 | 4 177 | 48 276 |
| Ayam Petelur/ <i>Laying Hens</i> | - | 754 | 1 025 |
| Ayam Pedaging/ <i>Broilers</i> | - | 816 | 73 314 |
| Itik/ <i>Duck</i> | 798 | 565 | 38 |

Sumber/*Source*: Dinas Pertanian Kabupaten Boalemo/*Agriculture and Plantation Department of Boalemo Regency*

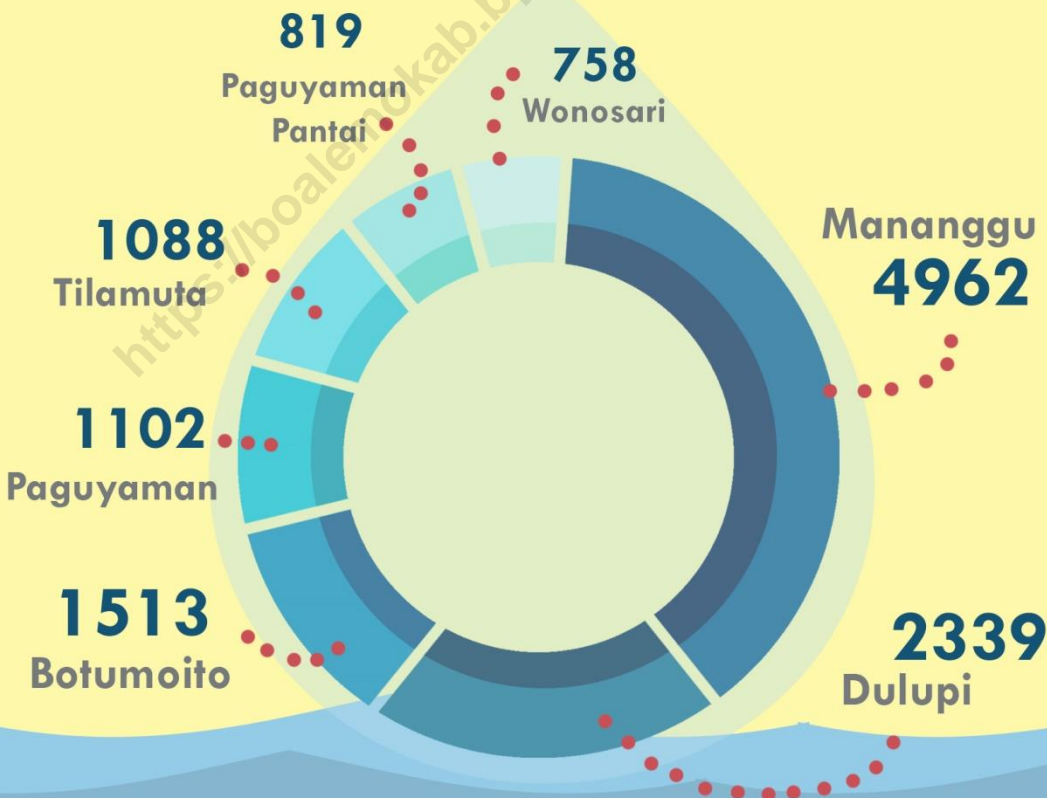
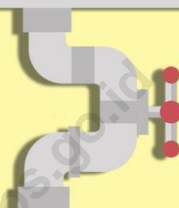
Tabel 5.3.5 Jumlah Ternak Masuk dan Keluar Menurut Jenis Ternak di Kabupaten Boalemo, 2018
Number of Livestock In and Out by Type of Livestock in Boalemo Regency, 2018

| Jenis Ternak <i>Type of Livestock</i> | Ternak Masuk <i>Livestock In</i> | Ternak Keluar <i>Livestock Out</i> |
|--|-------------------------------------|---------------------------------------|
| (1) | (2) | (3) |
| Sapi Potong/ <i>Beef Cattle</i> | 1 332 | 792 |
| Sapi Perah/ <i>Dairy Cow</i> | - | - |
| Kambing/ <i>Goat</i> | 279 | 191 |
| Babi/ <i>Pig</i> | 60 | 415 |
| Kuda/ <i>Horse</i> | - | - |
| Kerbau/ <i>Water Buffalo</i> | - | - |
| Ayam Buras/ <i>Chicken</i> | 6 588 | 8 711 |
| Ayam Petelur/ <i>Laying Hens</i> | 1 000 | - |
| Ayam Pedaging/ <i>Broilers</i> | 71 785 | - |
| Itik/ <i>Duck</i> | - | - |

Sumber/*Source*: Dinas Pertanian Kabupaten Boalemo/*Agriculture and Plantation Department of Boalemo Regency*



Jumlah Pelanggan PDAM
di Kabupaten Boalemo
Tahun 2018



PENJELASAN TEKNIS

1. **Pelanggan** adalah individu atau kelompok, baik rumah tangga, perusahaan atau institusi non profit yang membeli air bersih dari perusahaan air bersih.
2. Air disalurkan adalah volume air bersih dari perusahaan air bersih
3. **Kendaraan bermotor** adalah setiap kendaraan yang digerakkan oleh peralatan teknik yang ada pada kendaraan tersebut, biasanya digunakan untuk angkutan orang atau barang di atas jalan raya selain kendaraan yang berjalan di atas rel. Kendaraan bermotor yang dicatat adalah semua jenis kendaraan kecuali kendaraan bermotor TNI/Polri dan Korps Diplomatik.
4. **Mobil penumpang** adalah setiap kendaraan bermotor yang dilengkapi dengan tempat duduk untuk sebanyak-banyaknya delapan orang, tidak termasuk tempat duduk untuk pengemudi, baik dilengkapi atau tidak dilengkapi bagasi.
5. **Mobil bis** adalah setiap kendaraan bermotor yang dilengkapi dengan

TECHNICAL NOTES

1. **Customers** are individuals or groups, whether household, company or non-profit institutions that buy water supply from water supply establishment.
2. *Distributed water is the volume of water supply from water supply establishment.*
3. **Motor vehicles** are any kind of vehicles motorized by machine set up in those vehicles, they are usually used for transporting peoples or goods on roads except vehicles moving along a railway line. The data cover all kinds of motor vehicles except those belong to Indonesia Army Force Indonesian State Police and Diplomatic Corps.
4. **Passenger cars** are any motor vehicles with no more than eight seats, excluding seat for driver, it can be with or without hoot.
5. **Buses** are large passenger cars having seats for more than eight

ENERGY AND TRANSPORTATION

tempat duduk untuk lebih dari delapan orang, tidak termasuk tempat duduk untuk pengemudi, baik dilengkapi atau tidak dilengkapi bagasi.

6. **Mobil truk** adalah setiap kendaraan bermotor yang digunakan untuk angkutan barang, selain mobil penumpang, mobil bis dan kendaraan bermotor roda dua.

passengers, excluding seat for driver, it can be with or without hoot.

6. **Trucks** are any motor vehicles used to transport goods excluding passenger cars, buses, and motorcycles.

<https://boalemokab.bps.go.id>

ULASAN**DESCRIPTION****6.1 Energi**

Berdasarkan data yg di peroleh dari PDAM Kabupaten Boalemo, jumlah air yang disalurkan sepanjang tahun 2018 adalah 1.591.748 meter kubik atau senilai dengan Rp 5.301.183.242.

6.1 Energy

According to Regional Water Supply Company (PDAM) of Boalemo Regency, the amount of water sold in 2016 was 1.591.748 m³ with the value Rp5.301.183.242.

6.2 Transportasi

Status jalan menurut kewenangan dan sumber pembiayaannya dapat dibedakan menjadi tiga kelompok, yaitu jalan negara, jalan propinsi, dan jalan kabupaten. Panjang jalan negara dan provinsi di tahun 2018 sama dengan di tahun 2017, yaitu 150,24 km dan 73 km. Sama halnya, untuk jalan kabupaten di tahun 2018, panjangnya adalah 704,27 km.

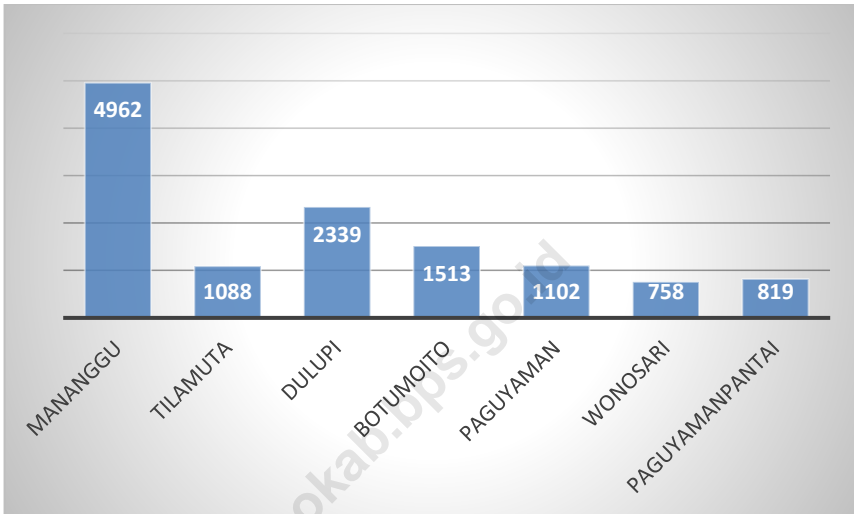
6.2 Transportasi

The status of the road according to the authority and funding sources can be *divided* into three groups, namely the state, provincial, and county roads. The length of stateand provincial roads in the district in 2018 was not changed, that is 150,24 km and 73 km. Also the length of county roads same as before 704,27 km.

Jika dicermati menurut jenis permukaan, maka sebagian besar permukaan jalan di kabupaten Baolemo adalah aspal dengan persentase sekitar 41,64% jika dibandingkan dengan jenis permukaan lainnya seperti kerikil dan tanah. Sedangkan untuk panjang jalan menurut kondisinya didominasi oleh jalan yang mempunyai kondisi baik yaitu sekitar 47,83%

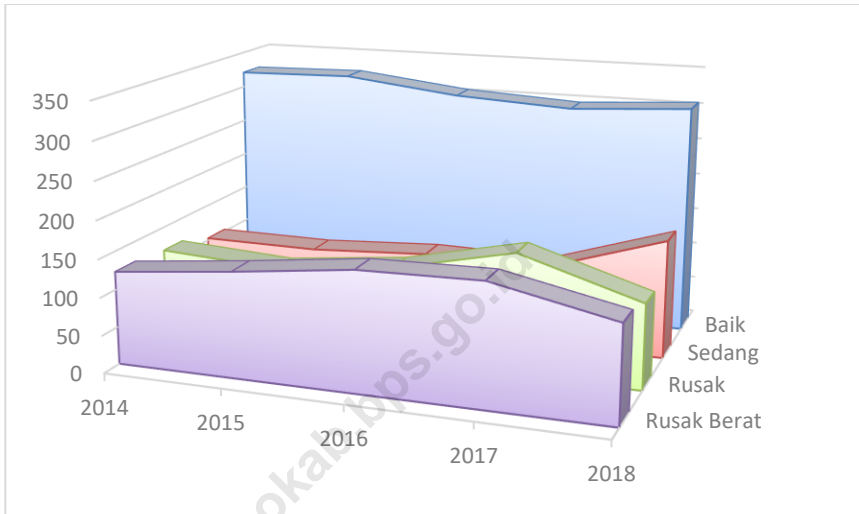
When examined according to the type of surface, then most of the roads in the Baolemo Regency is asphalt (41,64%) when compared to other types of surfaces such as gravel and dirt. As for the length of the road *according* to the road conditions are dominated by having good condition at around 47,83%.

Gambar 12 Jumlah Pelanggan Perusahaan Daerah Air Minum (PDAM) Menurut Kecamatan di Kabupaten Boalemo, 2018
Picture Customer of Regional Water Supplies by Sub District in Boalemo Regency, 2018



Sumber/Source : PDAM Tirta Kabupaten Boalemo/Regional Water Supply Company of Boalemo Regency

Gambar 13 Panjang Jalan Menurut Kondisi Jalan di Kabupaten Boalemo, 2014 - 2018
Picture Length of Roads by Its Condition in Boalemo Regency, 2014 - 2018



Sumber/Source: Dinas Pekerjaan Umum dan Penataan Ruang Kabupaten Boalemo/ Regional Office of Public Works and Spatial Planning of Boalemo Regency

6.1 ENERGI/ENERGY

Tabel 6.1.1 Daya Terpasang, Produksi, dan Distribusi Listrik PT. PLN (Persero) pada Cabang/Ranting PLN Marisa Menurut Kecamatan di Kabupaten Boalemo, 2018
Installed Electricity Power, Production, and Distribution of PT. PLN (Persero) at PLN Branch Marisa by Sub District in Boalemo Regency, 2018

| Kecamatan <i>Sub District</i> | Daya Terpasang <i>Installed Electricity Power (KW)</i> | Produksi Listrik <i>Electricity Production (KWh)</i> | Listrik Terjual <i>Electricity Sold (KWh)</i> | Dipakai Sendiri <i>Own Used (KWh)</i> | Susut/ Hilang <i>Shrinkage/ Lost (KWh)</i> |
|----------------------------------|--|--|---|---|--|
| (1) | (2) | (3) | (4) | (5) | (6) |
| Mananggu | ... | - | - | - | - |
| Tilamuta | ... | - | - | - | - |
| Dilupi | ... | - | - | - | - |
| Botumoito | ... | - | - | - | - |
| Paguyaman | ... | - | - | - | - |
| Wonosari | ... | - | - | - | - |
| Paguyaman Pantai | ... | - | - | - | - |
| Boalemo | 14 347,15 | - | - | - | - |

Sumber/Source: PLN Kabupaten Pohuwato/National Electricity Company of Pohuwato Regency

Tabel 6.1.2 Jumlah Pelanggan Listrik Menurut Kecamatan di Kabupaten Boalemo, 2014 - 2018
Table *Number of Electricity Customers by Sub District in Boalemo Regency, 2014 - 2018*

| Kecamatan Sub District | 2014 | 2015 | 2016 | 2017 | 2018 |
|---------------------------|------|------|------|------|---------------|
| (1) | (2) | (3) | (4) | (5) | (6) |
| Mananggu | ... | ... | ... | ... | ... |
| Tilamuta | ... | ... | ... | ... | ... |
| Dulupi | ... | ... | ... | ... | ... |
| Botumoito | ... | ... | ... | ... | ... |
| Paguyaman | ... | ... | ... | ... | ... |
| Wonosari | ... | ... | ... | ... | ... |
| Paguyaman Pantai | ... | ... | ... | ... | ... |
| Boalemo | ... | ... | ... | ... | 15 149 |

Catatan/Note:

Sumber/Source: PLN Kabupaten Pohuwato/National Electricity Company of Pohuwato Regency

ENERGY AND TRANSPORTATION

Tabel 6.1.3 Jumlah Pelanggan Perusahaan Daerah Air Minum (PDAM) dan Air Tersalurkan Menurut Kecamatan di Kabupaten Boalemo, 2018
Number of Customers and Distributed Water by Sub District in Boalemo Regency, 2018

| Kecamatan Sub District | Pelanggan Number of Customers | Air Disalurkan Distributed Water (m2) | Nilai Value (Rp) |
|-----------------------------------|--|--|---------------------------------|
| (1) | (2) | (3) | (4) |
| Mananggu | 4 962 | 832 323 | 2 811 283 776 |
| Tilamuta | 1 088 | 131 982 | 416 365 718 |
| Dulupi | 2 339 | 302 953 | 1 021 612 804 |
| Botumoito | 1 513 | 106 724 | 352 100 571 |
| Paguyaman | 1 102 | 128 015 | 391 595 691 |
| Wonosari | 758 | 48 504 | 135 831 822 |
| Paguyaman Pantai | 819 | 41 247 | 112 099 710 |
| Boalemo | 12 581 | 1 591 748 | 5 301 183 242 |

Sumber/Source: PDAM Tirta Kabupaten Boalemo/Regional Water Supply Company of Boalemo Regency

6.2 TRANSPORTASI/*TRANSPORTATION*

Tabel 6.2.1 Panjang Jalan Menurut Jenis Permukaan di Kabupaten Boalemo (km), 2014-2018
Table Length of Roads by Type of Surface in Boalemo Regency (km), 2014-2018

| Jenis Permukaan <i>Type of Surface</i> | Tahun <i>Year</i> | | | | |
|---|----------------------|---------------|---------------|---------------|---------------|
| | 2014 | 2015 | 2016 | 2017 | 2018 |
| (1) | (2) | (3) | (4) | (5) | (6) |
| Aspal/ <i>Asphalt</i> | 213,26 | 225,17 | 215,85 | 259,49 | 293,27 |
| Kerikil/ <i>Gravel</i> | 257,44 | 291,71 | 289,29 | 267,64 | 246,03 |
| Tanah/ <i>Dirt</i> | 228,43 | 206,96 | 199,13 | 177,14 | 164,97 |
| Jumlah/Total | 665,10 | 673,58 | 699,13 | 704,27 | 704,27 |

Sumber/*Source* : Dinas Pekerjaan Umum dan Penataan Ruang Kabupaten Boalemo/ *Regional Office of Public Works and Spatial Planning of Boalemo Regency*

ENERGY AND TRANSPORTATION

Tabel 6.2.2 Panjang Jalan Menurut Kondisi Jalan di Kabupaten Boalemo (km), 2014 - 2018
Length of Roads by Its Condition in Boalemo Regency (km), 2014 - 2018

| Jenis Permukaan <i>Type of Surface</i> | Tahun <i>Year</i> | | | | |
|---|----------------------|---------------|---------------|---------------|---------------|
| | 2014 | 2015 | 2016 | 2017 | 2018 |
| (1) | (2) | (3) | (4) | (5) | (6) |
| Baik | 320,92 | 324,10 | 305,84 | 297,20 | 306,88 |
| Sedang | 102,65 | 101,25 | 109,80 | 106,97 | 158,02 |
| Rusak | 118,16 | 108,76 | 125,51 | 160,64 | 112,14 |
| Rusak Berat | 123,37 | 139,47 | 157,98 | 160,66 | 127,23 |
| Jumlah/Total | 665,10 | 673,58 | 699,13 | 725,47 | 704,27 |

Sumber/Source : Dinas Pekerjaan Umum dan Penataan Ruang Kabupaten Boalemo/ *Regional Office of Public Works and Spatial Planning of Boalemo Regency*

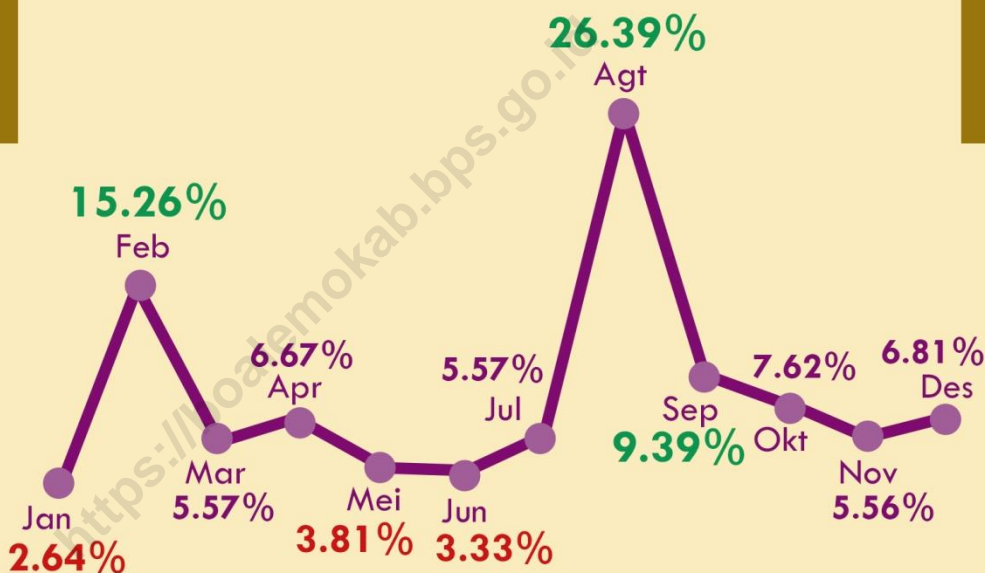
Tabel 6.2.3 Jumlah Kendaraan Bermotor Menurut Jenis Kendaraan di Kabupaten Boalemo, 2016 - 2018
Table
Number of Vehicles by its Type in Boalemo Regency, 2016 - 2018

| Jenis Kendaraan Type of Vehicles | Tahun/ Year | | |
|--|---------------|---------------|---------------|
| | 2016 | 2017 | 2018 |
| (1) | (2) | (3) | (4) |
| 1. Roda empat/ 4 wheels vehicles | 931 | 1 038 | 1 228 |
| - Station Wagon | - | - | - |
| - Jeep | 25 | 29 | 45 |
| - Sedan | 6 | 4 | 16 |
| - Mini Bus | 900 | 1 005 | 1 167 |
| 2. Angkutan/ Loader | 1 085 | 1 282 | 1 449 |
| - Truk Barang/ container truck ¹⁾ | 159 | 193 | 199 |
| - Pick up | 815 | 961 | 1 100 |
| - Ambulans | 23 | 21 | 21 |
| - Dump Truck | 63 | 84 | 104 |
| - Double Cabin | 4 | 2 | 4 |
| - Alat Berat | 21 | 21 | 21 |
| 3. Bus / Bus | 7 | 6 | 10 |
| - Microbus | 6 | 6 | 5 |
| - Light Bus | 1 | - | 5 |
| - Bus | - | - | - |
| 4. Roda dua/ 2 wheels vehicles | 12 424 | 13 108 | 15 084 |
| - Sepeda Motor/ Motorcycle | 12 424 | 13 108 | 15 084 |
| - Skuter/ Scooter | - | - | - |
| 5. Roda Tiga/ 3 wheels vehicles | 326 | 311 | 312 |
| Jumlah/ Total | 14 773 | 15 743 | 18 133 |

Catatan/Note : 1) Termasuk di dalamnya truk tangki dan truk pemadam/including tanker and firefighter truck

Sumber/Source: Sistem Administrasi Manunggal Satu Atap Kabupaten Boalemo/One Stop Administration System of Boalemo Regency

Tingkat
Hunian Kamar Hotel
di Kabupaten Boalemo Selama Tahun 2018



PENJELASAN TEKNIS

1. **Wisatawan mancanegara** (wisman) ialah setiap pengunjung yang mengunjungi suatu negara di luar tempat tinggalnya, didorong oleh satu atau beberapa keperluan tanpa bermaksud memperoleh penghasilan di tempat yang dikunjungi dan lamanya kunjungan tersebut tidak lebih dari satu tahun (12 bulan). Definisi ini mencakup 2 (dua) kategori wisatawan mancanegara, yaitu :
 - a. Wisatawan (turis) ialah setiap pengunjung seperti definisi di atas yang tinggal paling sedikit 24 jam, akan tetapi tidak lebih dari 1 (satu) tahun di tempat yang dikunjungi, dengan maksud antara lain: berlibur, rekreasi, olah raga, bisnis, menghadiri pertemuan, studi, dan kunjungan dengan alasan kesehatan.
 - b. *Excursionist* ialah setiap pengunjung seperti definisi di atas yang tinggal kurang dari 24 jam di tempat yang dikunjungi (termasuk "Cruise passengers"). Cruise Passengers ialah setiap pengunjung yang tiba di suatu negara di mana mereka tidak menginap di akomodasi yang tersedia di negara tersebut,

TECHNICAL NOTES

1. **An International Visitor** is any person visiting a country other than his usual place of residence for any reason other than for earning income in the country visited, and the length of stay is no more than one year (12 months). This definition covers two categories of foreign visitors, namely :
 - a. "Tourist" is any visitor staying for at least 24 hours, but no more than one year, in the country visited, with the intention of visiting, and for any of these purposes: Pleasure, recreation and sports, Business, visiting friends and relatives, missions, attending meetings, conferences, visit for health reasons and study.
 - b. "Excursionist" is any visitor staying less than 24 hours in the country visited including, "Cruise Passengers", i.e. visitors arriving in a country without staying in any accommodation available in the visited country.

HOTEL AND TOURISM

misalnya dengan kapal laut.

- Rata-rata lama tinggal** adalah rata-rata waktu tinggal wisatawan mancanegara di Indonesia untuk satu kali kunjungan.
- Average length of stay** is the average stay duration of foreign visitor in Indonesia for one trip.
- Usaha penyediaan akomodasi adalah usaha yang menyediakan pelayanan penginapan yang dapat dilengkapi dengan pelayanan pariwisata lainnya. Usaha penyediaan akomodasi dapat berupa hotel, vila, pondok wisata, bumi perkemahan, persinggahan karavan, dan akomodasi lainnya yang digunakan untuk tujuan pariwisata.
- The business of providing accommodation is a business that provides specialty services that can be equipped with other tourism services. It includes hotel, villa, cottage, camping, caravan stop, and other accommodation that are used for tourism purposes.*
- Hotel** adalah penyediaan akomodasi secara harian berupa kamar-kamar di dalam satu bangunan yang dapat dilengkapi dengan jasa pelayanan makan dan minum, kegiatan hiburan dan atau fasilitas lainnya. Hotel terdiri dari hotel berbintang dan hotel non- bintang.
- Hotel is a daily supply of accommodation rooms within a building which can be equipped with eating and drinking services, entertainment activities and/or other facilities. Hotel consists of a classified hotel and a non-classified hotel.*
- Hotel bintang** adalah usaha penyediaan jasa pelayanan penginapan, makan minum serta jasa lainnya bagi umum dengan menggunakan sebagian atau seluruh bangunan. Usaha ini
- A star hotel is the business of providing an accommodation, eating and drinking as well as other services for the public by using a building or a part of a building. It is managed commercially and meets*

dikelola secara komersial serta memenuhi ketentuan persyaratan sebagai hotel bintang (termasuk berlian) yang ditetapkan dalam surat keputusan instansi yang membinanya. Misalnya hotel bintang lima, hotel bintang empat dan seterusnya.

specified requirements as a star hotel (including diamonds) set forth in the decree of fostering agency. For example, five star hotel, four star hotel, and so on.

6. **Tingkat penghunian kamar hotel** adalah persentase banyaknya malam kamar yang dihuni terhadap banyaknya malam kamar yang tersedia.
7. **Rata-rata lamanya tamu menginap** adalah banyaknya malam tempat tidur yang terpakai (malam tamu) dengan banyaknya tamu yang menginap di hotel atau akomodasi lainnya.

6. **Room occupancy rate** is the number of room-nights occupied divided by the number of room-nights available, multiplied by 100 percent.
7. **Average length of stay** is the number of bed-nights used (guest night) divided by the number of guests coming to spend the night at the accommodation.

ULASAN

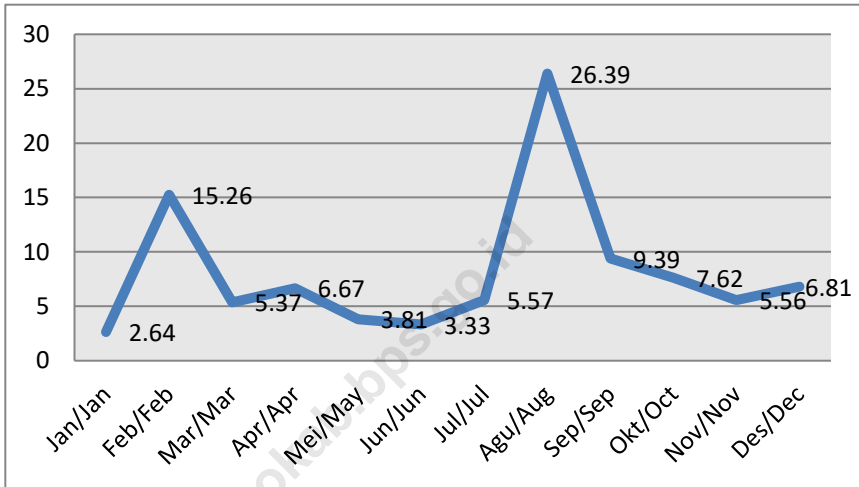
Pada tahun 2018, jumlah hotel yang ada di Kabupaten Boalemo adalah 15, yang seluruhnya merupakan hotel non-bintang. Hotel/penginapan dengan paling banyak kamar dan tempat tidur adalah Hotel Citra Ayu, dengan 26 kamar dan 47 tempat tidur. Tingkat Penghunian Kamar Hotel di Kabupaten Boalemo tahun 2018 rata-rata adalah 8,20.

DESCRIPTION

In 2018, there were 15 hotels in Boalemo Regency, which were non-starred hotel. Hotels that has the most room and bed are Citra Ayu with 26 rooms and 47 beds in each of them. The Average of Room Occupancy Rate in Boalemo Regency, 2018 is 8,20.

<https://boalemokab.bps.go.id>

Gambar 14 Tingkat Penghunian Kamar Hotel dan Akomodasi Lainnya Setiap Bulan di Kabupaten Boalemo, 2018
Picture Room Occupancy Rate of Hotels and Other Accommodations by Month in Boalemo Regency, 2018



Sumber/Source : Badan Pusat Statistik Kabupaten Boalemo/BPS-Statistics of Boalemo Regency

Tabel 7.1 Jumlah Rumah makan/Restoran Menurut Kecamatan di Kabupaten Boalemo, 2015 - 2018
Table *Number of Restaurants by Sub District in Boalemo Regency, 2015-2018*

| Kecamatan Sub District | 2015 | 2016 | 2017 | 2018 |
|---------------------------|-----------|-----------|-----------|-----------|
| (1) | (2) | (3) | (4) | (5) |
| Mananggu | ... | ... | ... | 1 |
| Tilamuta | ... | ... | ... | 7 |
| Dulupi | ... | ... | ... | ... |
| Botumoito | ... | ... | ... | ... |
| Paguyaman | ... | ... | ... | 2 |
| Wonosari | ... | ... | ... | ... |
| Paguyaman Pantai | ... | ... | ... | ... |
| Boalemo | 60 | 19 | 23 | 10 |

Sumber/Source: Dinas Pariwisata dan Kebudayaan Kabupaten Boalemo/Department of Tourism of Boalemo Regency

Tabel 7.2 Tingkat Penghunian Kamar Hotel dan Akomodasi Lainnya
Table Setiap Bulan di Kabupaten Boalemo, 2018
*Room Occupancy Rate of Hotels and Other Accommodations
 by Month in Boalemo Regency, 2018*

| Bulan Month | Tingkat Penghunian Kamar Hotel Room Occupancy Rate |
|---------------------|---|
| (1) | (2) |
| Januari/January | 2,64 |
| Februari/February | 15,26 |
| Maret/March | 5,37 |
| April/April | 6,67 |
| Mei/May | 3,81 |
| Juni/June | 3,33 |
| Juli/July | 5,57 |
| Agustus/August | 26,39 |
| September/September | 9,39 |
| Oktober/October | 7,62 |
| November/November | 5,56 |
| Desember/December | 6,81 |
| 2018 | 8,20 |

Sumber/Source : Badan Pusat Statistik Kabupaten Boalemo/BPS-Statistics of Boalemo Regency

3 Lapangan Usaha

Penyumbang Terbesar PDRB

Kabupaten Boalemo

55.21%

Pertanian,
Kehutanan, dan
Perikanan

13.38%

Perdagangan
Besar & Eceran;
Reparasi Mobil
dan Sepeda Motor

6.55%



Konstruksi

PENJELASAN TEKNIS

1. **Produk Domestik Regional Bruto** merupakan angka untuk menggambarkan kemampuan suatu wilayah untuk menciptakan nilai tambah pada suatu waktu, yang disusun dari 17 sektor.
2. **Harga Berlaku** adalah penilaian yang dilakukan terhadap produk barang dan jasa yang dihasilkan ataupun yang dikonsumsi pada harga tahun yang sedang berjalan.
3. **Harga konstan** adalah penilaian yang dilakukan terhadap produk barang dan jasa yang dihasilkan ataupun yang dikonsumsi pada harga tetap di satu tahun dasar.
4. **Tahun dasar** adalah tahun terpilih sebagai referensi statistik, yang digunakan sebagai dasar perhitungan tahun-tahun yang lain untuk dapat menggambarkan seri data dengan indikator rinci mengenai perubahan / pergerakan yang terjadi
5. **Pengeluaran rata-rata per kapita** adalah biaya yang dikeluarkan untuk konsumsi semua anggota rumah tangga selama sebulan baik yang berasal dari pembelian,

TECHNICAL NOTES

1. **Gross Domestic Regional Product** is a number that representate ability of a region to produce income value, that are arranged from 17 sector.
2. **Current price** is a assessment of goods and services that produced or consumed in a year where they are priced
3. **Constant price** is a assessment of goods and services that produced or consumed in static price for a base year.
4. **Base year** is a chosen year for referencing statistics, that be used for basis of calculating the assessment in years, in order to representate series of data with specific indicator about changes (increase or decrease).
5. **Per capita Average Expenditure** is the cost spent for all household members consumption during the month, whether from purchasing, giving or own production, divided by

SYSTEM OF NATIONAL ACCOUNT

pemberian maupun produksi sendiri dibagi dengan banyaknya anggota rumah tangga dalam rumah tangga tersebut.

the number of household members in the household.

<https://boalemokab.bps.go.id>

ULASAN**DESCRIPTION****8.1 Produk Domestik Regional Bruto**

Struktur Ekonomi Kabupaten Boalemo tahun 2018 didominasi oleh sektor Pertanian, Kehutanan, dan Perikanan sebesar 55,21% diikuti oleh Perdagangan Besar dan Eceran; Reparasi Mobil dan Motor yaitu 13,38%. Sedangkan 15 sektor lainnya menyumbang nilai tambah di bawah 10,00%

Laju pertumbuhan ekonomi Kabupaten Boalemo 2018 adalah sebesar 6,70 sementara pada 2017 sebesar 6,66. Hal ini menandakan pertumbuhan ekonomi Kabupaten Boalemo 2018 mengalami percepatan dibanding 2017.

8.2 Pengeluaran

Pengeluaran penduduk di kabupaten Boalemo di bedakan menjadi dua kelompok besar yaitu kelompok barang makanan dan non makanan. Pada 2018, persentase pengeluaran barang makanan adalah 52,91% dan barang non makanan sebesar 47,09%. Pengeluaran barang makanan 2018 mengalami kenaikan sebesar 8,65% dibandingkan dengan tahun 2017.

Diantara kelompok barang makanan yang memiliki rata-rata per kapita per bulan dikeluarkan paling besar adalah untuk konsumsi makanan dan minuman jadi, padi-padian, dan rokok yaitu sebesar Rp85.967, Rp60.575, dan Rp 56.801.

8.1 Gross Regional Domestic Product

Economic Structure of Boalemo Regency was dominated by Agriculture, Forestry, and Fishery Sector with percentage of 55,21% followed by Gross and Retail Trade; Automobile and Bike Repair that was 13,38%. While the 15 other sectors had been contributed income value under 10.00%

Economic growth rate of Boalemo Regency in 2018 was 6.70 while in 2017, the number was 6.66. It was a sign that economic growth in Boalemo Regency in 2018 was experienced an acceleration than in 2017.

8.2 Expenditure

Expenditure of Boalemo Regency is grouped into two major groups: the group of food and non-food items. In 2018, percentage of food expenditure is 52,91%, greater than non-food that is 47,09%. Food expenditure have been increased significantly since 2017 in the amount of 8,65%.

Among the food items that the group has an average per capita per month spent most of it is for the consumption of rice grains, processed food and drink, and cigarette amounting to Rp85.967, Rp60.575 dan Rp 56.801.

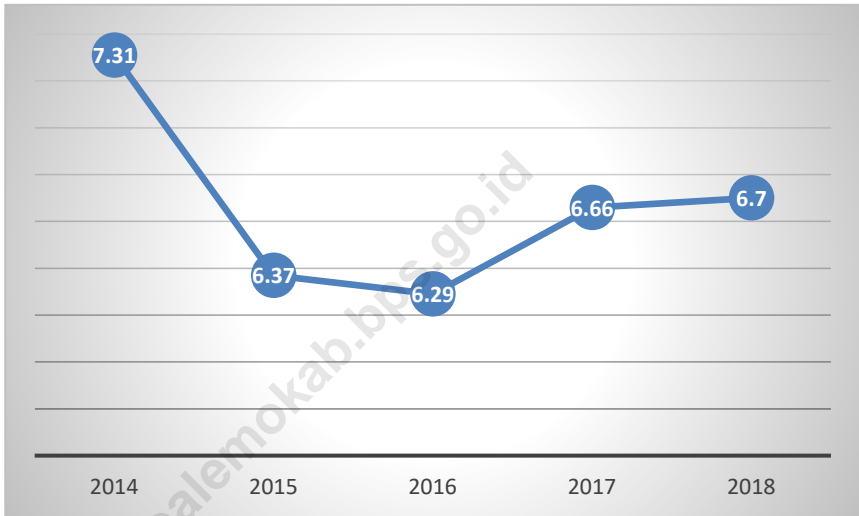
SYSTEM OF NATIONAL ACCOUNT

Untuk kelompok barang non makanan, rata-rata pengeluaran per kapita per bulan terbesar di 2018 adalah perumahan dan fasilitas rumah tangga, yaitu sebesar Rp 168.518.

As for the group of non-food goods, the average expenditure per capita per month in 2018 was spent greater for housing and goods and services, that are Rp 168.518.

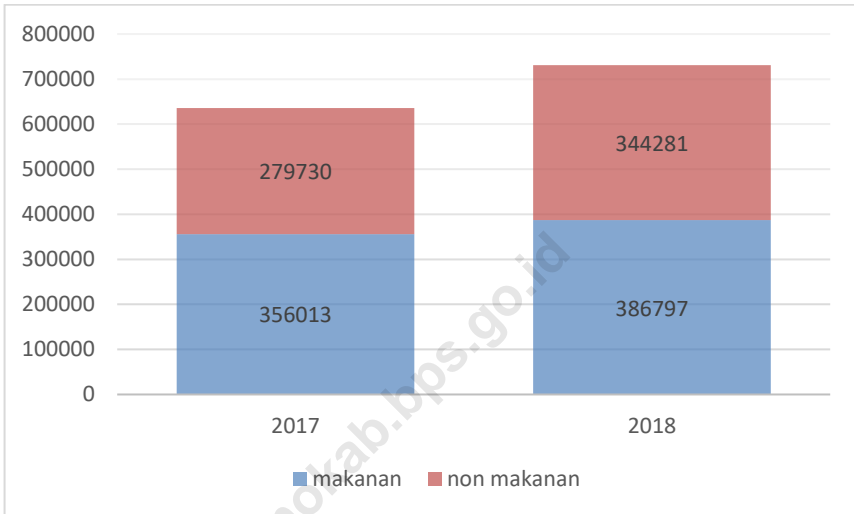
<https://boalemokab.bps.go.id>

Gambar 15 Laju Pertumbuhan Produk Domestik Regional Bruto Atas Dasar Harga Konstan 2010 Menurut Lapangan Usaha di Kabupaten Boalemo (persen), 2014–2018
Picture **Growth Rate of Gross Regional Domestic Product at 2010 Constant Market Prices by Industry in Boalemo Regency (percent), 2014–2018**



Sumber/Source: BPS Kabupaten Boalemo/BPS-Statistics of Boalemo Regency

Gambar 16 Pengeluaran Rata-rata per Kapita Sebulan di kabupaten Boalemo, 2017 - 2018
Picture Monthly Average Expenditure per Capita in Boalemo Regency, 2017-2018



Sumber/Source: Badan Keuangan dan Aset Daerah Kabupaten Boalemo/ Local Monetary and Assets Board of Boalemo Regency

8.1 PRODUK DOMESTIK REGIONAL BRUTO/*GROSS REGIONAL DOMESTIC BRUTO*

Tabel 8.1.1 Produk Domestik Regional Bruto Atas Dasar Harga Berlaku Menurut Lapangan Usaha di Kabupaten Boalemo (juta rupiah), 2016–2018
Gross Regional Domestic Product at Current Market Prices by Industry in Boalemo Regency (million rupiahs), 2016–2018

| Lapangan Usaha <i>Industry</i> | 2016 | 2017* | 2018** |
|--|---------------------|---------------------|---------------------|
| (1) | (2) | (3) | (4) |
| A. Pertanian, Kehutanan, dan Perikanan | 2265 166,98 | 2490 440,69 | 2734 517,96 |
| B. Pertambangan dan Penggalian | 15 761,01 | 16 944,97 | 18 153,11 |
| C. Industri Pengolahan | 76 973,33 | 81 794,81 | 89 005,06 |
| D. Pengadaan Listrik dan Gas | 627,09 | 764,14 | 853,47 |
| E. Pengadaan Air, Pengelolaan Sampah, Limbah dan Daur Ulang | 776,98 | 902,78 | 1 024,08 |
| F. Konstruksi | 299 404,56 | 311 331,94 | 324 531,07 |
| G. Perdagangan Besar dan Eceran; Reparasi Mobil dan Sepeda Motor | 507 905,98 | 582 114,66 | 662 960,20 |
| H. Transportasi dan Pergudangan | 96 421,36 | 103 996,92 | 110 033,95 |
| I. Penyediaan Akomodasi dan Makan Minum | 60 211,54 | 68 371,69 | 75 973,68 |
| J. Informasi dan Komunikasi | 54 464,28 | 60 146,04 | 66 194,15 |
| K. Jasa Keuangan dan Asuransi | 81 136,08 | 102 454,00 | 108 951,00 |
| L. Real Estate | 52 490,61 | 56 081,71 | 59 625,69 |
| M,N. Jasa Perusahaan | 2 197,73 | 2 349,75 | 2 499,81 |
| O. Administrasi Pemerintahan, Pertahanan, dan Jaminan Sosial Wajib | 299 609,28 | 300 338,17 | 307 434,17 |
| P. Jasa Pendidikan | 130 765,60 | 146 305,66 | 165 241,94 |
| Q. Jasa Kesehatan dan Kegiatan Sosial | 141 885,17 | 152 927,47 | 166 187,97 |
| R,S,T,U. Jasa Lainnya | 54 402,26 | 57 175,83 | 59 964,15 |
| Produk Domestik Regional Bruto <i>Gross Regional Domestic Bruto</i> | 4 140 199,84 | 4 534 441,23 | 4 953 151,45 |

Catatan : *Angka Sementara, **Angka Sangat Sementara

Notes : *Preliminray Figures, **Very Preliminray Figures

Sumber/Source: Badan Pusat Statistik Kabupaten Boalemo/BPS-Statistics of Boalemo Regency

Tabel 8.1.2 Produk Domestik Regional Bruto Atas Dasar Harga Konstan 2010 Menurut Lapangan Usaha di Kabupaten Boalemo (juta rupiah), 2016–2018
Gross Regional Domestic Product at 2010 Constant Market Prices by Industry in Boalemo Regency (million rupiahs), 2016–2018

| Lapangan Usaha Industry | 2016 | 2017* | 2018** |
|---|---------------------|---------------------|---------------------|
| (1) | (2) | (3) | (4) |
| A. Pertanian, Kehutanan, dan Perikanan | 1522 461,92 | 1626 156,57 | 1742 919,66 |
| B. Pertambangan dan Penggalian | 13 146,29 | 14 128,51 | 14 916,04 |
| C. Industri Pengolahan | 54 561,18 | 56 846,79 | 60 248,57 |
| D. Pengadaan Listrik dan Gas | 815,79 | 892,47 | 974,54 |
| E. Pengadaan Air, Pengelolaan Sampah, Limbah dan Daur Ulang | 540,51 | 617,25 | 693,65 |
| F. Konstruksi | 205 038,03 | 210 306,49 | 214 587,55 |
| G. Perdagangan Besar dan Eceran; Reparasi Mobil dan Sepeda Motor | 334 770,56 | 371 850,81 | 411 047,74 |
| H. Transportasi dan Pergudangan | 71 998,44 | 76 840,39 | 80 849,64 |
| I. Penyediaan Akomodasi dan Makan Minum | 36 682,82 | 40 299,51 | 43 939,71 |
| J. Informasi dan Komunikasi | 45 676,25 | 50 227,29 | 55 092,86 |
| K. Jasa Keuangan dan Asuransi | 59 036,80 | 71 727,62 | 73 872,43 |
| L. Real Estate | 39 151,65 | 41 170,18 | 43 317,23 |
| M,N. Jasa Perusahaan | 1 610,52 | 1 695,21 | 1 781,67 |
| O. Administrasi Pemerintahan, Pertahanan, dan Jaminan Sosial Wajib | 245 829,92 | 246 166,24 | 250 857,93 |
| P. Jasa Pendidikan | 104 392,28 | 110 927,99 | 120 769,74 |
| Q. Jasa Kesehatan dan Kegiatan Sosial | 107 980,76 | 114 541,31 | 123 456,49 |
| R,S,T,U. Jasa Lainnya | 42 465,63 | 43 930,51 | 45 383,68 |
| Produk Domestik Regional Bruto Gross Regional Domestic Bruto | 2 886 159,37 | 3 078 325,14 | 3 284 709,14 |

Catatan : *Angka Sementara, **Angka Sangat Sementara

Notes : *Preliminray Figures, **Very Preliminray Figures

Sumber/Source: BPS Kabupaten Boalemo/BPS-Statistics of Boalemo Regency

Tabel 8.1.3 Distribusi Persentase Produk Domestik Regional Bruto Atas Dasar Harga Berlaku Menurut Lapangan Usaha di Kabupaten Boalemo (persen), 2016–2018
Percentage Distribution of Gross Regional Domestic Product at Current Market Prices by Industry in Boalemo Regency (percent), 2016–2018

| Lapangan Usaha <i>Industry</i> | 2016 | 2017* | 2018** |
|---|---------------|---------------|---------------|
| (1) | (2) | (3) | (4) |
| A. Pertanian, Kehutanan, dan Perikanan | 54,71 | 54,92 | 55,21 |
| B. Pertambangan dan Penggalian | 0,38 | 0,37 | 0,37 |
| C. Industri Pengolahan | 1,86 | 1,80 | 1,80 |
| D. Pengadaan Listrik dan Gas | 0,02 | 0,02 | 0,02 |
| E. Pengadaan Air, Pengelolaan Sampah, Limbah dan Daur Ulang | 0,02 | 0,02 | 0,02 |
| F. Konstruksi | 7,23 | 6,87 | 6,55 |
| G. Perdagangan Besar dan Eceran; Reparasi Mobil dan Sepeda Motor | 12,27 | 12,84 | 13,38 |
| H. Transportasi dan Pergudangan | 2,33 | 2,29 | 2,22 |
| I. Penyediaan Akomodasi dan Makan Minum | 1,45 | 1,51 | 1,53 |
| J. Informasi dan Komunikasi | 1,32 | 1,33 | 1,34 |
| K. Jasa Keuangan dan Asuransi | 1,96 | 2,26 | 2,20 |
| L. Real Estate | 1,27 | 1,24 | 1,20 |
| M,N. Jasa Perusahaan | 0,05 | 0,05 | 0,05 |
| O. Administrasi Pemerintahan, Pertahanan, dan Jaminan Sosial Wajib | 7,24 | 6,62 | 6,21 |
| P. Jasa Pendidikan | 3,16 | 3,23 | 3,34 |
| Q. Jasa Kesehatan dan Kegiatan Sosial | 3,43 | 3,37 | 3,36 |
| R,S,T,U. Jasa Lainnya | 1,31 | 1,26 | 1,21 |
| Produk Domestik Regional Bruto Gross Regional Domestic Bruto | 100,00 | 100,00 | 100,00 |

Catatan : *Angka Sementara, **Angka Sangat Sementara

Notes : *Preliminary Figures, **Very Preliminary Figures

Sumber/Source: BPS Kabupaten Boalemo/BPS-Statistics of Boalemo Regency

Tabel 8.1.4 Laju Pertumbuhan Produk Domestik Regional Bruto Atas Dasar Harga Konstan 2010 Menurut Lapangan Usaha di Kabupaten Boalemo (persen), 2016–2018
Growth Rate of Gross Regional Domestic Product at 2010 Constant Market Prices by Industry in Boalemo Regency (percent), 2016–2018

| Lapangan Usaha <i>Industry</i> | 2016 | 2017* | 2018** |
|--|-------------|-------------|-------------|
| (1) | (2) | (3) | (4) |
| A. Pertanian, Kehutanan, dan Perikanan | 5,63 | 6,81 | 7,18 |
| B. Pertambangan dan Penggalan | 1,78 | 7,47 | 5,57 |
| C. Industri Pengolahan | 5,84 | 4,19 | 5,98 |
| D. Pengadaan Listrik dan Gas | 15,58 | 9,40 | 9,20 |
| E. Pengadaan Air, Pengelolaan Sampah, Limbah dan Daur Ulang | 12,82 | 14,20 | 12,38 |
| F. Konstruksi | 5,63 | 2,57 | 2,04 |
| G. Perdagangan Besar dan Eceran; Reparasi Mobil dan Sepeda Motor | 11,78 | 11,08 | 10,54 |
| H. Transportasi dan Pergudangan | 8,52 | 6,73 | 5,22 |
| I. Penyediaan Akomodasi dan Makan Minum | 8,88 | 9,86 | 9,03 |
| J. Informasi dan Komunikasi | 9,62 | 9,96 | 9,69 |
| K. Jasa Keuangan dan Asuransi | 18,46 | 21,50 | 2,99 |
| L. Real Estate | 8,14 | 5,16 | 5,22 |
| M,N. Jasa Perusahaan | 5,65 | 5,26 | 5,10 |
| O. Administrasi Pemerintahan, Pertahanan, dan Jaminan Sosial Wajib | 0,04 | 0,14 | 1,91 |
| P. Jasa Pendidikan | 4,09 | 6,26 | 8,87 |
| Q. Jasa Kesehatan dan Kegiatan Sosial | 9,78 | 6,08 | 7,78 |
| R,S,T,U. Jasa Lainnya | 3,36 | 3,45 | 3,31 |
| Produk Domestik Regional Bruto <i>Gross Regional Domestic Bruto</i> | 6,29 | 6,66 | 6,70 |

Catatan : *Angka Sementara, **Angka Sangat Sementara

Notes : *Preliminray Figures, **Very Preliminray Figures

Sumber/Source: BPS Kabupaten Boalemo/BPS-Statistics of Boalemo Regency

Tabel 8.1.5 Produk Domestik Regional Bruto Atas Dasar Harga Berlaku Menurut Jenis Pengeluaran di Kabupaten Boalemo (juta rupiah), 2016–2018
Gross Regional Domestic Product at Current Market Prices by Expenditure in Boalemo Regency (million rupiahs), 2016–2018

| Jenis Pengeluaran <i>Type of Expenditure</i> | 2016 | 2017* | 2018** |
|---|---------------------|---------------------|---------------------|
| (1) | (2) | (3) | (4) |
| Pengeluaran Konsumsi Rumah Tangga/ <i>Household Consumption Expenditure</i> | 2 493 717,84 | 2 743 258,78 | 2 996 687,26 |
| Pengeluaran Konsumsi LNPRT/ <i>NPISH Consumption Expenditure</i> | 22 096,59 | 24 709,12 | 27 491,17 |
| Pengeluaran Konsumsi Pemerintah/ <i>Government Consumption Expenditure</i> | 848 914,94 | 924 705,91 | 976 530,28 |
| Pembentukan Modal Tetap Bruto/ <i>Gross Fixed Capital Formation</i> | 860 654,82 | 918 472,99 | 986 082,76 |
| Perubahan Inventori/ <i>Changes in Inventories</i> | 109 531,14 | 127 511,07 | 140 737,30 |
| Ekspor Barang dan Jasa/ <i>Exports of Goods and Services</i> | 1 535 434,22 | 1 613 111,96 | 1 901 107,24 |
| <i>Dikurangi: Impor Barang dan Jasa/ Less: Import of Goods and Services</i> | 1 730 149,71 | 1 817 328,60 | 2 075 484,56 |
| Diskrepansi Statistik ¹ / <i>Statistical Discrepancies¹</i> | ... | ... | ... |
| Produk Domestik Regional Bruto <i>Gross Regional Domestic Bruto</i> | 4 140 199,84 | 4 534 441,23 | 4 953 151,45 |

Catatan : *Angka Sementara, **Angka Sangat Sementara

¹ Butir Penyeimbang (perbedaan antara PDRB menurut lapangan usaha dan PDRB menurut pengeluaran)

Notes : *Preliminray Figures, **Very Preliminray Figures

¹ Balancing item (the difference between GRDP by industry and GRDP by expenditure)

Sumber/Source: BPS Kabupaten Boalemo/BPS-Statistics of Boalemo Regency

Tabel 8.1.6 Produk Domestik Regional Bruto Atas Dasar Harga Konstan 2010 Menurut Jenis Pengeluaran di Kabupaten Boalemo (juta rupiah), 2016–2018
Gross Regional Domestic Product at 2010 Constant Market Prices by Expenditure in Boalemo Regency (million rupiahs), 2016–2018

| Jenis Pengeluaran <i>Type of Expenditure</i> | 2016 | 2017* | 2018** |
|---|---------------------|---------------------|---------------------|
| (1) | (2) | (3) | (4) |
| Pengeluaran Konsumsi Rumah Tangga/ <i>Household Consumption Expenditure</i> | 1 707 668,85 | 1 823 442,13 | 1 948 798,87 |
| Pengeluaran Konsumsi LNPRT/ <i>NPISH Consumption Expenditure</i> | 16 693,14 | 18 206,71 | 19 771,38 |
| Pengeluaran Konsumsi Pemerintah/ <i>Government Consumption Expenditure</i> | 557 396,38 | 587 082,12 | 611 498,31 |
| Pembentukan Modal Tetap Bruto/ <i>Gross Fixed Capital Formation</i> | 654 810,70 | 679 131,48 | 710 048,04 |
| Perubahan Inventori/ <i>Changes in Inventories</i> | 62 386,96 | 68 050,63 | 72 968,84 |
| Ekspor Barang dan Jasa/ <i>Exports of Goods and Services</i> | 1 049 083,48 | 1 111 716,64 | 1 235 798,87 |
| Dikurangi: Impor Barang dan Jasa/ <i>Less: Import of Goods and Services</i> | 1 161 880,14 | 1 209 304,57 | 1 314 175,17 |
| Diskrepansi Statistik ¹ / <i>Statistical Discrepancies¹</i> | ... | ... | ... |
| Produk Domestik Regional Bruto <i>Gross Regional Domestic Bruto</i> | 2 886 159,37 | 3 078 325,14 | 3 284 709,14 |

Catatan : *Angka Sementara, **Angka Sangat Sementara

¹ Butir Penyeimbang (perbedaan antara PDRB menurut lapangan usaha dan PDRB menurut pengeluaran)

Notes : ¹ Preliminray Figures, **Very Preliminray Figures

¹ Balancing item (the difference between GRDP by industry and GRDP by expenditure)

Sumber/Source: BPS Kabupaten Boalemo/BPS-Statistics of Boalemo Regency

8.2 PENGELUARAN/*EXPENDITURE*

Tabel 8.2.1 Pengeluaran Rata-rata per Kapita Sebulan Menurut Kelompok Barang Makanan di Kabupaten Boalemo (Rupiah), 2017 - 2018
Monthly Average Expenditure per Capita by Food Commodity Group in Boalemo Regency, 2017-2018

| Kelompok Barang Makanan <i>Food Commodity Group</i> | 2017 | 2018 |
|--|----------------|----------------|
| (1) | (2) | (3) |
| Padi-padian/ <i>Cereals</i> | 56 543 | 60 575 |
| Umbi-umbian/ <i>Tubers</i> | 5 133 | 4 161 |
| Ikan/ <i>Fish</i> | 42 966 | 50 723 |
| Daging/ <i>Meat</i> | 8 802 | 14 176 |
| Telur dan susu/ <i>Eggs and milk</i> | 10 802 | 18 704 |
| Sayur-sayuran/ <i>Vegetables</i> | 38 156 | 35 691 |
| Kacang-kacangan/ <i>Legumes</i> | 6 344 | 5 291 |
| Buah-buahan/ <i>Fruits</i> | 10 706 | 11 936 |
| Minyak dan lemak/ <i>Oil and fats</i> | 12 101 | 12 267 |
| Bahan minuman/ <i>Beverage stuffs</i> | 13 525 | 13 389 |
| Bumbu-bumbuan/ <i>Spices</i> | 10 158 | 11 513 |
| Konsumsi lainnya/ <i>Miscellaneous food items</i> | 5 306 | 5 603 |
| Makanan dan minuman jadi <i>Prepared food and beverages</i> | 77 960 | 85 967 |
| Tembakau dan sirih/ <i>Tobacco and betel</i> | 57 512 | 56 801 |
| Jumlah/<i>Total</i> | 356 013 | 386 797 |

Sumber/*Source*: BPS Kabupaten Boalemo/*BPS-Statistics of Boalemo Regency*

Tabel 8.2.2 Pengeluaran Rata-rata per Kapita Sebulan Menurut Kelompok Barang Bukan Makanan di Kabupaten Boalemo (Rupiah), 2017 - 2018
Monthly Average Expenditure per Capita by Non Food Commodity Group in Boalemo Regency, 2017 – 2018

| Kelompok Barang Non-Makanan <i>Non Food Commodity Group</i> | 2017 | 2018 |
|---|----------------|----------------|
| (1) | (2) | (3) |
| Perumahan dan Fasilitas Rumah Tangga <i>Housing and household facility</i> | 127 169 | 168 518 |
| Aneka barang dan jasa/ <i>Goods and services</i> | 40 436 | 48 390 |
| Biaya pendidikan/ <i>Education cost</i> | 15 972 | 13 205 |
| Biaya kesehatan/ <i>Health cost</i> | 8 741 | 9 818 |
| Pakaian, alas kaki, dan tutup kepala <i>Clothing, footwear, and headgear</i> | 24 651 | 26 728 |
| Barang yang tahan lama/ <i>Durable goods</i> | 30 519 | 33 021 |
| Pajak pemakaian dan premi asuransi <i>Taxes and insurances</i> | 20 111 | 27 143 |
| Keperluan pesta dan upacara <i>Parties and ceremonies</i> | 12 131 | 17 458 |
| Jumlah/Total | 279 730 | 344 281 |

Sumber/Source: BPS Kabupaten Boalemo/BPS-Statistics of Boalemo Regency



Sensus
Penduduk
2020

DATA

MENCERDASKAN BANGSA

— *Enlighten The Nation* —



**BADAN PUSAT STATISTIK
KABUPATEN BOALEMO**
Statistics of Boalemo Regency

Jl. Trans Sulawesi Desa Lamu Kecamatan Tilamuta

E-mail: bps7501@bps.go.id

Homepage: <http://boalemokab.bps.go.id>

ISSN 2089-5755



9 772089 575007 >