

KABUPATEN ACEH BESAR DALAM ANGKA

Aceh Besar Regency In Figures



2019



**BADAN PUSAT STATISTIK
KABUPATEN ACEH BESAR**
Statistics of Aceh Besar Regency

KABUPATEN ACEH BESAR DALAM ANGKA 2019

Aceh Besar Regency in figures 2019

ISSN : 2406-7687
No. Publikasi/ *Publication Number* : 1108.1902
Katalog BPS/ *BPS Catalog* : 1102001.1108

Ukuran Buku/ *Book Size* : 21 x 14.8cm
Jumlah Halaman/ *Number of Pages* : xl + 322 halaman / *pages*

Naskah/ *Manuscript* :
Badan Pusat Statistik Kabupaten Aceh Besar
BPS – Statistics of Aceh Besar Regency

Penyunting/ *Editor* :

- Seksi Statistik Sosial/
Social Statistic Section
- Seksi Statistik Produksi/
Production Statistic Section
- Seksi Statistik Distribusi/
Distribution Statistic Section
- Seksi Neraca Wilayah dan Analisis Statistik/
Regional Account and Statistic Analysis Section
- Seksi Integrasi, Pengolahan, dan Diseminasi Statistik/
Integration, Data Processing, and Dissemination Statistic Section

Gambar Kulit/ *Cover Design* :

Seksi Integrasi, Pengolahan, dan Diseminasi Statistik/
Integration, Data Processing, and Dissemination Statistic Section

Gambar/ *Figures*:

Seksi Integrasi, Pengolahan, dan Diseminasi Statistik/
Integration, Data Processing, and Dissemination Statistic Section

Diterbitkan Oleh/ *Published By*:

BPS Kabupaten Aceh Besar
BPS–Statistics of Aceh Besar Regency

Boleh dikutip dengan menyebutkan sumbernya
May be cited reference to the source

LAMBANG KABUPATEN ACEH BESAR



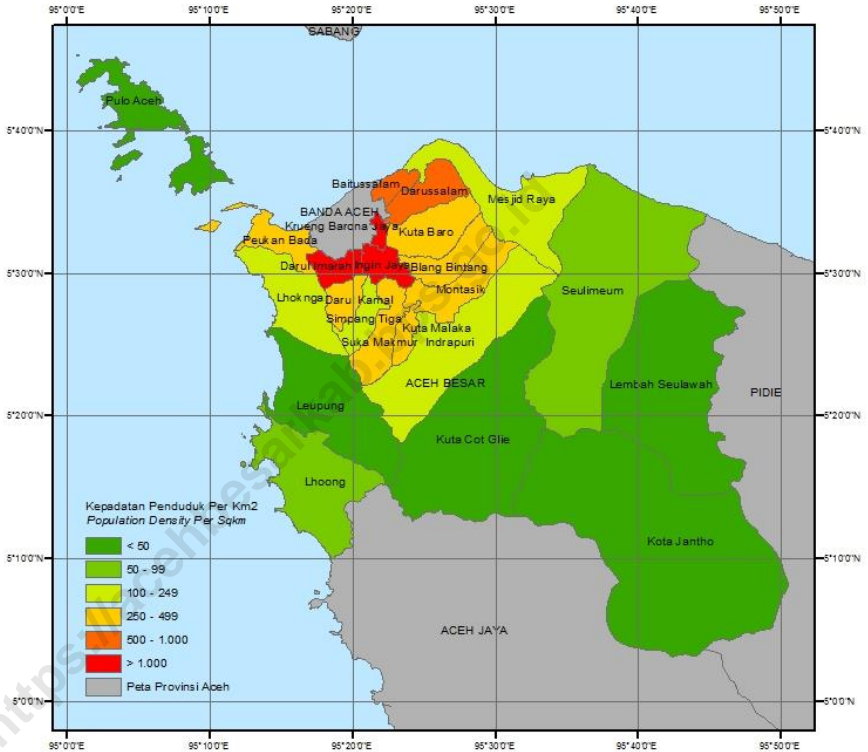
1. SEGI LIMA; Melambangkan falsafah Negara Pancasila.
2. KUBAH MESJID; Melambangkan unsur keagamaan (Islam) yang menjiwai peri kehidupan masyarakat.
3. B U K U; Melambangkan sumber ilmu pengetahuan, semua hasil karya dan cipta manusia dan pengabdianya kepada Tuhan Yang Maha Esa harus didasarkan kepada ilmu pengetahuan.
4. GUNUNG SEULAWAH; Melambangkan ciri khas Aceh Besar dan LAUTAN yang mengandung kekuatan ALAM yang cukup Potensial.
5. LINGKARAN, PITA; dengan tulisan “ ACEH BESAR” dan motto “PUTOH NGON PAKAT KUWAT NGON MEUSEURAYA”
 - ❖ LINGKARAN; Lambang persatuan
 - ❖ PITA; Mengikat semua unsur yang terdapat dalam daerah Kabupaten Aceh Besar
 - ❖ PUTOH NGOEN PAKAT KUWAT NGOEN MEUSEURAYA; Mengandung pengertian bahwa suatu keputusan mufakat, sesuai dengan sila ke-empat Pancasila dan persatuan selalu di jaga dengan sebaik-baiknya.
6. RENCONG; Melambangkan kepahlawanan Rakyat.
7. SETANGKAI BUNGA KAPAS, SUSUNAN SIRIH DAN CERANA SERTA SETANGKAI BUTIR PADI; Melambangkan :
 - ❖ Setangkai bunga kapas dan butir padi, lambang kemakmuran yang dijiwai oleh semangat Proklamasi 17 Agustus 1945
 - ❖ Susunan daun sirih dalam cerana, lambang keramah-tamahan dan memuliakan tamu dalam kehidupan rakyat.
8. WARNA PUTIH; Melambangkan kesucian.
9. WARNA HIJAU; Melambangkan ke Islaman dan Kesuburan.
10. WARNA KUNING; Melambangkan kejayaan dan kemegahan.
11. WARNA BIRU; Melambangkan cita-cita yang tinggi.

SYMBOL OF ACEH BESAR REGENCY



1. *PENTAGON*; symbolizes the state philosophy, Pancasila.
2. *DOME OF A MOSQUE*; symbolizes the element of religion (Islam) which animates the community livelihoods.
3. *B O O K*; It symbolizes the source of knowledge, all of the human creativity and devotion to The God Almighty should be based on science.
4. *MOUNTAIN SEULAWAH*; symbolizes the characteristics of Aceh Besar and *NATURAL OCEAN* containing sufficient strength Potential.
5. *CIRCLE, RIBBON*; with the words "ACEH BESAR" and the motto "PUTOH NGOEN PAKAT KUWAT NGOEN MEUSEURAYA"
 - ❖ *CIRCLE*: The symbol of unity
 - ❖ *RIBBON*: Tie all of the elements that contained in the Aceh Besar Regency
 - ❖ *PUTOH NGOEN PAKAT KUWAT NGOEN MEUSEURAYA*; Implies that a consensus decision, according to the four precepts of Pancasila and the unity always on guard with the best.
6. *RENCONG*; symbolizes the heroism of the People.
7. *SPRAY OF COTTON FLOWER, COMPOSITION OF SIRIH AND CERANA AND SPRAY OF PADDY*; Symbolize:
 - ❖ *Spray of cotton flower and spray of paddy*, a symbol of prosperity that animated by the spirit of the Proclamation of August 17, 1945
 - ❖ *Composition of sirih and cerana*, the symbol of hospitality and honor the guests in people's lives.
8. *WHITE*; Symbolizes the purity.
9. *GREEN*; symbolizes the Islamic and Fertility.
10. *YELLOW*; symbolizes the glory and splendor.
11. *BLUE*; Symbolizes the high ideals.

Keadaan Geografis dan Kepadatan Penduduk Aceh Besar *Geographic Situation and Population Density of Aceh Besar*



Aceh Besar dalam Peta Aceh
Aceh Besar on Aceh Map



KEPALA BPS KABUPATEN ACEH BESAR
Chief BPS of Aceh Besar Regency



IRNANTO, S.T, M.M.



**KATA PENGANTAR
KEPALA BADAN PUSAT STATISTIK**

Assalamu'alaikum Warahmatullahi Wabarakatuh.


Kabupaten Aceh Besar Dalam Angka merupakan seri publikasi tahunan BPS yang menyajikan beragam jenis data yang bersumber dari BPS dan instansi lain. Publikasi ini memuat gambaran umum tentang keadaan geografi dan iklim, pemerintahan, serta perkembangan kondisi sosial-demografi dan perekonomian di Kabupaten Aceh Besar. Beberapa tabel tertentu menyajikan data pada tingkat kecamatan dan antar Kabupaten untuk melihat keterbandingan antar wilayah. Untuk memudahkan pemahaman dan pemanfaatan data, disertakan pula penjelasan teknis dari setiap jenis statistik yang ditampilkan.

Untuk memenuhi kebutuhan data terkini, publikasi Aceh Besar dalam Angka 2019 menyajikan data tahun 2018 yang meliputi kependudukan, ketenagakerjaan, pertanian, pendidikan, kesehatan, PDRB, dan lain-lain. Seiring dengan meningkatnya kebutuhan konsumen data, publikasi Aceh Besar dalam Angka akan terus mengalami penyempurnaan baik struktur maupun muatannya.

Publikasi ini dapat terwujud berkat kerja sama dan bantuan dari berbagai pihak. Kepada semua pihak yang telah memberikan kontribusi, kami sampaikan penghargaan dan terima kasih. Mudah-mudahan statistik yang disajikan memberi manfaat bagi banyak pihak untuk berbagai keperluan. Kami mengharapkan tanggapan dan saran dari para pengguna publikasi ini untuk perbaikan edisi yang akan datang.

Wassalamu'alaikum Warahmatullahi Wabarakatuh.

**Kota Jantho, 16 Agustus 2019
Kepala Badan Pusat Statistik
Kabupaten Aceh Besar,**


Irnanto, S.T., M.M.

Pembina TK. I / NIP. 19660731 198603 1 001



Preface
Chief BPS of Aceh Besar Regency

Assalamu'alaikum Warahmatullahi Wabarakatuh.

Aceh Besar Regency in Figures is an annual publication presenting various data from BPS of Aceh Besar Regency and other agencies. The publication provides general pictures of geographic and climate conditions, government, and key socio-demographic and economic characteristics of Aceh Besar Regency. Data in certain table are presented on the district and inter-regency level to compare socio-economic conditions among regions. Technical notes for each statistics are also included in this publication to provide a better understanding in interpreting data for data users.

To provide the most recent data, Aceh Besar in figures 2019 covers data in 2018 condition, such as population, employment, agriculture, education, health, GRDP, etc. In line with the increasing demand of data users the content of Aceh Besar in Figures has been improved.

The release of this comprehensive report has been made possible due to the assistance and contributions of various government institutions and private organizations. To all parties who have been involved in the preparation of this publication, I would like to express my high appreciation and gratitude. Hopefully this publication will be useful resource for any purposes. Comment and suggestions to improve the content of this publication are always welcome.

Wassalamu'alaikum Warahmatullahi Wabarakatuh.

Kota Jantho, August 16, 2019
Chief BPS of Aceh Besar Regency,

Irnanto, S.T, M.M.

Pembina TK. I / NIP. 19660731 198603 1 001

DAFTAR ISI
List of Contents

	Halaman/ <i>Pages</i>
LAMBANG KABUPATEN ACEH BESAR <i>Symbol of Aceh Besar Regency</i>	iii
PETA KABUPATEN ACEH BESAR <i>Aceh Besar Regency Map</i>	v
KATA PENGANTAR KEPALA BPS KABUPATEN ACEH BESAR <i>Preface by The Chief of BPS-Statistics of Aceh Besar</i>	vii
DAFTAR ISI <i>List of Contents</i>	xi
DAFTAR TABEL <i>List of Tables</i>	xiii
PENDAHULUAN <i>Introduction</i>	xxxvi
SEJARAH KABUPATEN ACEH BESAR <i>History of Aceh Besar Regency</i>	xxxviii

		Halaman/ Pages
BAB I <i>Chapter I</i>	GEOGRAFIS <i>Geography</i>	1
BAB II <i>Chapter II</i>	PEMERINTAHAN <i>Government</i>	21
BAB III <i>Chapter III</i>	PENDUDUK DAN TENAGA KERJA <i>Population and Manpower</i>	38
BAB IV <i>Chapter IV</i>	SOSIAL <i>Social</i>	57
BAB V <i>Chapter V</i>	PERTANIAN <i>Agriculture</i>	144
BAB VI <i>Chapter VI</i>	INDUSTRI DAN ENERGI <i>Industry and Energy</i>	237
BAB VII <i>Chapter VII</i>	PERHUBUNGAN DAN KOMUNIKASI <i>Transportation and Communication</i>	253
BAB VIII <i>Chapter VIII</i>	KEUANGAN DAN HARGA <i>Financial and Prices</i>	274
BAB IX <i>Chapter IX</i>	PENDAPATAN REGIONAL <i>Regional Income</i>	297

DAFTAR TABEL*List of Tables*

		Halaman/ Pages
BAB I/ Chapter I	GEOGRAFIS/ Geography	
1.1	Keadaan Geografi/ Geography Feature	
1.1.1	Letak Geografis Kabupaten Aceh Besar <i>Geographical Positon of Aceh Besar Regency</i>	5
1.1.2	Luas Daerah Kabupaten Aceh Besar Menurut Kecamatan, 2018 <i>Land Area of Aceh Besar Regency by Subdistrict, 2018</i>	6
1.1.3	Jarak Tempuh dari Ibukota Kecamatan ke Ibukota Kabupaten Aceh Besar dan Ibukota Provinsi Aceh, 2018 <i>Length from Central Subdistrict to Central Aceh Besar Regency and Province Aceh, 2018</i>	7
1.1.4	Lokasi dan Luas Kawasan Hutan di Kabupaten Aceh Besar, 2018 <i>Location and Area of Wild Life Preserve in Aceh Besar Regency, 2018</i>	8
1.1.5	Persentase Luas Wilayah Menurut Keadaan Erosi di Kabupaten Aceh Besar, 2018 <i>Percentage of Land Area by Erosion Condition in Aceh Besar Regency, 2018</i>	9
1.1.6	Persentase Luas Wilayah Menurut Klasifikasi Kelas Lereng di Kabupaten Aceh Besar, 2018 <i>Percentage of Land Area by Slope Classification in Aceh Besar Regency, 2018</i>	10
1.1.7	Persentase Luas Wilayah Dirinci Menurut Jenis Tanah di Kabupaten Aceh Besar, 2018 <i>Percentage of Land Area by Land Type Aceh Besar Regency, 2018</i>	11
1.1.8	Persentase Luas Wilayah Dirinci Menurut Kedalaman Efektif Tanah di Kabupaten Aceh Besar, 2018 <i>Percentage of Land Area by Effective Deepness of Land in Aceh Besar Regency, 2018</i>	12
1.2	Keadaan Alam/Nature Feature	
1.2.1	Rata-Rata Curah Hujan dan Hari Hujan di Kabupaten Aceh Besar, 2015–2018 <i>Monthly Average of Rainfall and Rain Day in Aceh Besar Regency, 2015–2018</i>	13
1.2.2	Suhu Udara Rata-Rata, Tekanan Udara, danKelembaban Udara di Kabupaten Aceh Besar,2015-2018 <i>Average Temperature, Pressure, and Humidity Air in Aceh Besar Regency, 2015–2018</i>	14

1.2.3	Suhu Udara Minimum dan Maksimum di Kabupaten Aceh Besar, 2015-2018 <i>Minimum and Maximum Temperature in Aceh Besar Regency, 2015 - 2018</i>	15
1.2.4	Rata-Rata Penyinaran Matahari per Hari dan per Bulan di Kabupaten Aceh Besar, 2015- 2018 <i>Daily and Monthly Average of Duration Irradiating of Sun in Aceh Besar Regency, 2015- 2018</i>	16
1.2.5	Klimatologi Arah dan Kecepatan Angin per Bulan di Kabupaten Aceh Besar, 2018 <i>Climatology of Direction and Velocity of Wind in Aceh Besar Regency, 2018</i>	17
1.2.6	Banyaknya Gempa Bumi Setiap Bulan yang Tercatat di Stasiun Geofisika Mata Ie – Aceh Besar, 2018 <i>Number of Recorded Earthquake at Meteorology and Geophysical Station, Mata Ie - Aceh Besar Regency, 2018</i>	18
1.2.7	BANYAKNYA SAMABRAN PETIR SETIAP BULAN YANG TERCATAT DI STASIUN GEOFISIKA, MATA IE, KAB. ACEH BESAR, 2018 <i>Number of Clap Recorded by Month at Geophysical Station, Mata Ie, Aceh Besar Regency, January – Desember, 2018</i>	19

BAB II/ Chapter II PEMERINTAHAN/ Government

2.1	Nama Ibukota Kecamatan dan Kode Pos di Kabupaten Aceh Besar, 2018 <i>Capital Name of Subdistricts and POS in Aceh Besar Regency, 2018</i>	27
2.2	Jumlah Desa / kelurahan dan Mukim Menurut Kecamatan di Kabupaten Aceh Besar, 2018 <i>Number of Villages administration unit and Mukim by Subdistrict in Aceh Besar Regency, 2018</i>	28
2.3	Tingkat Status Desa di Kabupaten Aceh Besar, 2018 <i>Growth Rate of Villages by Subdistrict in Aceh Besar Regency, 2018</i>	29
2.4	Jumlah Pegawai Negeri Sipil per Unit Kerja Menurut Golongan Ruang Pemerintah Kabupaten Aceh Besar, 2018 <i>Number Of Civil Government Officer Each Work Unit By Group Governmental Of Aceh Besar Regency, 2018</i>	30
2.5	Jumlah Pegawai Negeri Sipil Dirinci Menurut Departemen/Non Departemen dan Golongan Ruang di Kabupaten Aceh Besar, 2018 <i>Number of Civil Servants by Work Unit and Hierarchy in Aceh Besar Regency, 2018</i>	33
2.6	Jumlah Pegawai Negeri Sipil Dirinci Menurut Departemen/Non Departemen dan Jenis Kelamin Di Kabupaten Aceh Besar, 2018	34

Number of Civil Servants by Work Unit and Sex in Aceh Besar Regency, 2018

- 2.7 **Realisasi Akta Kelahiran, Akta Kematian, dan Pengangkatan Anak di Kabupaten Aceh Besar, 2018** 35
Realization of Birth Act, Death Act, and Adopted Child in Aceh Besar Regency, 2018

BAB III/ Chapter III PENDUDUK DAN TENAGA KERJA/ Population and Manpower

- 3.1 **Penduduk/Population**
- 3.1.1 **Jumlah Penduduk Dirinci Menurut Jenis Kelamin, Sex Ratio per Kecamatan di Kabupaten Aceh Besar, 2018** 43
Number of Population by Sex, and Sex Ratio in Aceh Besar Regency, 2018
- 3.1.2 **Perkembangan Jumlah Penduduk per Kecamatan di Kabupaten Aceh Besar, 2013 – 2018** 44
Population Growth Rate by Subdistricts in Aceh Besar Regency, 2013- 2018
- 3.1.3 **Perkembangan Jumlah Penduduk Menurut Jenis Kelamin dan Sex Ratio di Kabupaten Aceh Besar, 2005– 2018** 45
Population Growth Rate by Sex in Aceh Besar Regency, 2005– 2018
- 3.1.4 **Luas Daerah, Jumlah , Desa, Mukim dan Rumah Tangga Menurut Kecamatan di Kabupaten Aceh Besar, 2018** 46
Land Area, Population, Villages, Mukim, and Household by Subdistrict in Aceh Besar Regency, 2018
- 3.1.5 **Rata-Rata Penduduk Menurut Desa, Rumahtangga dan per Km² di Kabupaten Aceh Besar, 2018** 47
Average of Population by Village, House Hold Land Area, Population, Villages, Mukim, and Household by Subdistrict in Aceh Besar Regency, 2018
- 3.1.6 **PERKIRAAN PENDUDUK MENURUT KELOMPOK UMUR DAN JENIS KELAMIN DI KABUPATEN ACEH BESAR, 2018** 48
Estimation of Population by Age Group and Sex in Aceh Besar Regency, 2018
- 3.1.7 **Persentase Penduduk Menurut Kelompok Umur dan Jenis Kelamin di Kabupaten Aceh Besar, 2018** 49
Number of Population by Age Group and Sex in Aceh Besar Regency, 2018
- 3.1.8 **Persentase Penduduk Menurut Kelompok Umur di Kabupaten Aceh Besar, 2016 – 2018** 50
Percentage of Population by Age Group in Aceh Besar Regency, 2016 – 2018
- 3.1.9 **Indikator Kependudukan di Kabupaten Aceh Besar, 2016-2018** 51
Demography Indicator In Aceh Besar Regency, 2016 -2018

3.1.10	Indikator Kemiskinan di Kabupaten Aceh Besar, 2016-2018 <i>Poverty Indicator in Aceh Besar Regency, 2016 -2018</i>	52
3.2	Tenaga Kerja/ Manpower	
3.2.1	Penduduk 15 Tahun ke Atas yang Bekerja Berdasarkan Lapangan Usaha Pekerjaan Utama di Kabupaten Aceh Besar, 2016-2018 <i>Population Aged 15 Years and Over Who Worked by Employment in Aceh Besar Regency, 2016 -2018</i>	53
3.2.2	Jumlah Pencari Kerja yang Terdaftar Menurut Kelompok Umur dan Jenis Kelamin di Kabupaten Aceh Besar, 2016 <i>Number of Registered Work Seeking by Age Group and Sex in Aceh Besar Regency, 2016</i>	54
3.2.3	Jumlah Pencari Kerja yang Terdaftar Menurut Pendidikan dan Jenis Kelamin di Kabupaten Aceh Besar, 2016 <i>Number of Registered Work Seeking by Education and Sex in Aceh Besar Regency, 2016</i>	55
3.2.4	Jumlah Pencari Kerja Dirinci Menurut Kecamatan di Kabupaten Aceh Besar, 2016 <i>Number of Work Seeking by Subdistricts in Aceh Besar Regency, 2016</i>	56
BAB IV/ Chapter IV	SOSIAL/ Social	
4.1	Pendidikan/ Education	
4.1.1	Banyaknya Sekolah, Kelas, Murid dan Guru pada Taman Kanak-Kanak Negeri dan Swasta per Kecamatan dalam Kabupaten Aceh Besar, 2018 <i>Number of School, Classroom, Student, and Teacher at State and Private Kindergarten by Subdistricts in Aceh Besar Regency, 2018</i>	65
4.1.2	Banyaknya Sekolah, Kelas dan Kondisi Ruang Kelas pada Taman Kanak-Kanak Negeri dan Swasta per Kecamatan dalam Kabupaten Aceh Besar, 2018 <i>Number of School, Classroom, and Condition of Classroom at State and Private Kindergarten by Subdistricts in Aceh Besar Regency, 2018</i>	66
4.1.3	Banyaknya Sekolah, Kelas, Murid dan Guru pada SD Negeri dan Swasta per Kecamatan dalam Kabupaten Aceh Besar, 2018 <i>Number of School, Classroom, Student, and Teacher at State and Private Primary School by Subdistricts in Aceh Besar Regency, 2018</i>	67
4.1.4	Banyaknya Sekolah, Kelas dan Kondisi Ruang Kelas pada Sekolah Dasar Negeri dan Swasta per Kecamatan dalam Kabupaten Aceh Besar, 2018 <i>Number of School, Classroom, and Condition of Classroom at State and Private Primary School by Subdistricts in Aceh Besar Regency, 2018</i>	68

4.1.5	Banyaknya Murid Sekolah Dasar Dirinci Menurut Kelas per Kecamatan dalam Kabupaten Aceh Besar, 2018 <i>Number of Primary School Students by Classroom per Subdistricts in Aceh Besar Regency, 2018</i>	69
4.1.6	Banyaknya Sekolah, Kelas, Murid dan Guru Pada SLTP (Sekolah Lanjutan Tingkat Pertama) Negeri dan Swasta per Kecamatan dalam Kabupaten Aceh Besar, 2018 <i>Number of School, Classroom, Student, and Teacher at State and Private Junior High School by Subdistricts in Aceh Besar Regency, 2018</i>	70
4.1.7	Banyaknya Sekolah, Kelas dan Kondisi Ruang Kelas pada SLTP (Sekolah Lanjutan Tingkat Pertama) Negeri dan Swasta per Kecamatan dalam Kabupaten Aceh Besar, 2018 <i>Number of School, Classroom, and Condition of Classroom at State and Private Junior High School by Subdistricts in Aceh Besar Regency, 2018</i>	71
4.1.8	Banyaknya Sekolah, Kelas, Murid dan Guru Pada SLTA (Sekolah Lanjutan Tingkat Atas) Negeri dan Swasta per Kecamatan dalam Kabupaten Aceh Besar, 2018 <i>Number of School, Classroom, Student, and Teacher at State and Private Senior High School by Subdistricts in Aceh Besar Regency, 2018</i>	72
4.1.9	Banyaknya Sekolah, Kelas dan Kondisi Ruang Kelas pada SLTA (Sekolah Lanjutan Tingkat Atas) Negeri dan Swasta per Kecamatan dalam Kabupaten Aceh Besar, 2018 <i>Number of School, Classroom, and Condition of Classroom at State and Private Senior High School by Subdistricts in Aceh Besar Regency, 2018</i>	73
4.1.10	Banyaknya Guru SLTP Dirinci Menurut Golongan dan Kecamatan dalam Kabupaten Aceh Besar, 2018 <i>Number of Junior High School Teacher by Hierarchy and Subdistricts in Aceh Besar Regency, 2018</i>	74
4.1.11	Banyaknya Kepala Sekolah, Penjaga Sekolah dan Guru Menurut Bidang Studi Pada SD Negeri/Swasta per Kecamatan dalam Kabupaten Aceh Besar, 2018 <i>Number of Headmaster, School Keeper, and Teacher by Area of Study at State and Private Primary School per Subdistricts in Aceh Besar Regency, 2018</i>	75
4.1.12	Banyaknya Kepala Sekolah, Penjaga Sekolah dan Guru Menurut Bidang Studi pada SLTP (Sekolah Lanjutan Tingkat Pertama) Negeri/Swasta per Kecamatan dalam Kabupaten Aceh Besar, 2018 <i>Number of Headmaster, School Keeper, and Teacher by Area of Study at State and Private Junior High School per Subdistricts in Aceh Besar Regency, 2018</i>	76

4.1.13	Jumlah Madrasahdi Bawah Kementerian Agama Kabupaten Aceh Besar Dirinci Menurut Jenis Sekolah per Kecamatan, 2018 <i>Number of School Under of Religion Ministry of Aceh Besar Regency by Subdistricts and Kind of School, 2018</i>	78
4.1.14	Jumlah Murid Sekolah yang Berada di Bawah Kementerian Agama Kabupaten Aceh Besar Dirinci Menurut Sekolah per Kecamatan, 2018 <i>Number of Student of School Under Coordination of Religion Ministry of Aceh Besar Regency by Subdistricts and Kind of School, 2018</i>	80
4.1.15	Jumlah Guru Sekolah yang Berada di Bawah Kementerian Agama Kabupaten Aceh Besar Dirinci Menurut Jenis Sekolah per Kecamatan, 2018 <i>Number of Teacher of School Under Coordination of Religion Ministry of Aceh Besar Regency by Subdistricts and Kind of School, 2018</i>	82
4.1.16	Harapan Lama Sekolah Dan Rata-Rata Lama Sekolah Di Kabupaten Aceh Besar, 2013 - 2018 <i>Expected years of schooling and Mean years of schooling in Aceh Besar Regency, 2013 - 2018</i>	84
4.1.17	Angka Partisipasi Sekolah (APS) Menurut Jenis Kelamin di Kabupaten Aceh Besar, 2018 <i>School Enrolment Ratio by Sex in Aceh Besar Regency, 2018</i>	85
4.2	Agama/ Religion	
4.2.1	Banyaknya Tempat Peribadatan Agama Islam Dirinci Menurut Kecamatan di Kabupaten Aceh Besar, 2018 <i>Number of Religious Service Place by Subdistricts in Aceh Besar Regency, 2018</i>	86
4.2.2	Banyaknya Pondok Pesantren Tradisional dan Modern/Terpadu Dirinci Menurut Kecamatan di Kabupaten Aceh Besar, 2018 <i>Number of Traditional and Modern Islamic Boarding School per Subdistricts in Aceh Besar Regency, 2018</i>	87
4.2.3	Banyaknya Santri dan Teungku Dayah Dirinci Menurut Kecamatan di Kabupaten Aceh Besar, 2018 <i>Number of Islamic Student & Teacher by Subdistricts in Aceh Besar, 2018</i>	88
4.2.4	Banyaknya Lembaga, Santri dan Guru Taman Pendidikan Al-Quran Dirinci Menurut Kecamatan di Kabupaten Aceh Besar, 2018 <i>Number of TPQ Institute, student, and Teacher per Subdistricts in Aceh Besar Regency, 2018</i>	89
4.2.5	Banyaknya Lembaga, Santri dan Guru Madrasah Diniyah Menurut Kecamatan di Kabupaten Aceh Besar, 2018 <i>Number of Madrasah Diniyah Institute, Student, and Teacher per Subdistricts</i>	90

in Aceh Besar Regency, 2018

4.2.6	Banyaknya Pemberangkatan Jamaah Haji Kabupaten Aceh Besar Menurut Kecamatan dan Jenis Kelamin di Kabupaten Aceh Besar, 2018 <i>Number of Pilgrim Departure by Subdistricts and Sex in Aceh Besar Regency, 2018</i>	91
4.2.7	Banyaknya Pemberangkatan Jamaah Haji Kabupaten Aceh Besar Menurut Jenis Kelamin di Kabupaten Aceh Besar, 2005 - 2018 <i>Number of Pilgrim Departure by Sex in Aceh Besar Regency, 2005 - 2018</i>	92
4.2.8	Banyaknya Nikah, Talak, Cerai dan Rujuk Dirinci Menurut Kecamatan di Kabupaten Aceh Besar, 2018 <i>Number of Marriage, Divorce, and, Reconciliation by Subdistricts in Aceh Besar Regency, 2018</i>	93
4.2.9	Banyaknya Nikah, Talak, Cerai dan Rujuk di Kabupaten Aceh Besar, 2004 s.d. 2018 <i>Number of Marriage, Divorce, and, Reconciliation in Aceh Besar Regency, 2004 - 2018</i>	94
4.2.10	Banyaknya Hewan Qurban Dirinci Menurut Pemberi, Penerima dan Jenis Hewan Qurban per Kecamatan di Kabupaten Aceh Besar, 2018 <i>Number of Islamic Sacrifice (Qurban) by Giver, Receiver and Kind of Qurban per Subdistricts in Aceh Besar Regency, 2018</i>	95
4.2.11	Banyaknya Zakat Fitrah yang Dikoordinir oleh Kementerian Agama Dirinci Menurut Kecamatan di Kabupaten Aceh Besar, 2018 <i>Number of Tithe Coordinated by Religion Ministry by Subdistricts in Aceh Besar Regency, 2018</i>	96
4.3	Kesehatan dan Keluarga Berencana/Health and Family Planning	
4.3.1	Indikator Kesehatan Di Kabupaten Aceh Besar, Tahun 2016-2018 <i>Health Indicator in Aceh Besar Regency, 2016 -2018</i>	97
4.3.2	Jumlah Sarana Kesehatan Dirinci Menurut Kecamatan di Kabupaten Aceh Besar, 2018 <i>Number of Health Infrastructure by Subdistrict in Aceh Besar Regency, 2018</i>	98
4.3.3	Jumlah Tenaga Dokter Dirinci Menurut Lokasi di Kabupaten Aceh Besar, 2018 <i>Number Of Doctor By Location In Aceh Besar Regency, 2018</i>	99
4.3.4	Jumlah Personil Kesehatan Menurut Unit Kerja (Termasuk Pustu dan Polindes) di Kabupaten Aceh Besar, 2018 <i>Number Of Healty Seekers By Work Unit (Including Pustu And Polindes) In Aceh Besar Regency, 2018</i>	100

4.3.5	Jumlah Tenaga Farmasi Menurut Unit Kerja di Kabupaten Aceh Besar, 2018 <i>Number Of Farmaceutica By Work Unit In Aceh Besar Regency, 2018</i>	102
4.3.6	Jumlah Tenaga Gizi Menurut Unit Kerja di Kabupaten Aceh Besar, 2018 <i>Number Of Nutritionist By Work Unit In Aceh Besar Regency, 2018</i>	103
4.3.7	Jumlah Tenaga Keperawatan Menurut Unit Kerja di Kabupaten Aceh Besar, 2018 <i>Number Of Nurse Seekers By Work Unit In Aceh Besar Regency, 2018</i>	104
4.3.8	Jumlah Tenaga Teknisi Medis Menurut Unit Kerja di Kabupaten Aceh Besar, 2018 <i>Number Of Medis Technisi By Work Unit In Aceh Besar Regency, 2018</i>	105
4.3.9	Jumlah Penduduk yang Mendapat Imunisasi Menurut Jenis Imunisasi pada Puskesmas di Kabupaten Aceh Besar, 2018 <i>Number Of People That Have Given Immunization By Kind Of Immunization At Puskesmas In Aceh Besar Regency, 2018</i>	106
4.3.10	Kasus Penyakit Menular yang Diamati Menurut Lokasi Puskesmas di Kabupaten Aceh Besar, 2018 <i>Number Of Cases Of Contamination Diseases By Location Of Puskesmas In Aceh Besar Regency, 2018</i>	107
4.3.11	Jumlah Kematian Ibu Maternal Menurut Kecamatan di Kabupaten Aceh Besar, 2018 <i>Number Of Maternal Death By Subdistricts In Aceh Besar Regency, 2018</i>	109
4.3.12	Jumlah Kelahiran dan Kematian Bayi Menurut Kecamatan di Kabupaten Aceh Besar, 2018 <i>Number Of Baby Birth And Death By Subdistricts In Aceh Besar Regency, 2018</i>	110
4.3.13	Banyaknya Pos KB Dan Sub Pos Keluarga Berencana (KB) Gampong Dirinci Menurut Kecamatan di Kabupaten Aceh Besar, 2018 <i>Number KB Post And Village KB Sub Post By Subdistricts In Aceh Besar Regency, 2018</i>	111
4.3.14	Target dan Pencapaian Peserta Keluarga Berencana (KB) Baru Dirinci Menurut Kecamatan di Kabupaten Aceh Besar, 2018 <i>Target And Realization Of New Acceptor Kb By Subdistricts In Aceh Besar Regency, 2018</i>	112
4.3.15	Jumlah Pasangan Usia Subur (PUS) dan Pencapaian Peserta Keluarga Berencana (KB) Aktif Dirinci Menurut Kecamatan di Kabupaten Aceh Besar, 2018 <i>Target And Realization Of Active Acceptor Kb By Subdistricts in Aceh Besar Regency, 2018</i>	113

4.3.16	Jumlah Peserta Keluarga Berencana (KB) Aktif Menurut Jenis Metode Kontrasepsi yang Digunakan Dirinci per Kecamatan di Kabupaten Aceh Besar, 2018	114
	<i>Number of Family Planning Acceptor Described by Kind of Contraception Method per Subdistricts in Aceh Besar Regency, 2018</i>	
4.3.17	Jumlah Peserta Keluarga Berencana (KB) Baru Menurut Jenis Alat Kontrasepsi yang Digunakan Dirinci per Kecamatan di Kabupaten Aceh Besar, 2018	115
	<i>Number of New Acceptor Of Family Planning by Kind of Contraception Method per Subdistricts in Aceh Besar Regency, 2018</i>	
4.3.18	Jumlah Sarana Pelayanan Keluarga Berencana (KB) yang Dimanfaatkan oleh Akseptor Baru Dirinci Menurut Kecamatan di Kabupaten Aceh Besar, 2018	116
	<i>Number of Family Planning Service Facility Used by New Acceptor by Subdistricts in Aceh Besar Regency, 2018</i>	
4.3.19	Target dan Pencapaian Akseptor Baru Keluarga Berencana (KB) di Kabupaten Aceh Besar, 2002 - 2018	117
	<i>Target and Realization of New Acceptor of Family Planning in Aceh Besar Regency, 2002 – 2018</i>	
4.3.20	Perkembangan Jumlah Klinik Keluarga Berencana (KKB) dan Pengelola di Kabupaten Aceh Besar, 2002 – 2018	118
	<i>Development of Family Planning Clinic and The Management in Aceh Besar Regency, 2002 – 2018</i>	
4.3.21	Jumlah Keluarga Menurut Tahapan Sejahtera dan Kecamatan di Kabupaten Aceh Besar, 2018	119
	<i>Number of Family Described by Level of Prosperity and Subdistricts in Aceh Besar Regency, 2018</i>	
4.3.22	Persentase Pasangan Usia Subur (PUS) Menurut Usia Perkawinan Pertama dan Kecamatan di Kabupaten Aceh Besar, 2018	121
	<i>Percentage of Fertile Age Couple Population by Age Group and District in Aceh Besar Regency, 2018</i>	
4.4	Peradilan/ Judiciary	
4.4.1	Banyaknya Perkara yang Diterima pada Mahkamah Syar'iyah Jantho Dirinci Menurut Bulan di Kabupaten Aceh Besar, 2018	122
	<i>Number of Cases Received at Syar'iyah Court of Jantho Detailed by Month in Aceh Besar Regency, 2018</i>	
4.4.2	Banyaknya Perkara Jinayat yang Diterima dan Diputus pada Mahkamah Syar'iyah Jantho Dirinci Menurut Bulan di Kabupaten Aceh Besar, 2018	124
	<i>Number of Jinayat Cases Received and Resolved at Syar'iyah Court of Jantho Detailed by Month in Aceh Besar Regency, 2018</i>	

4.4.3	Faktor-Faktor Penyebab Perceraian pada Mahkamah Syar'iyah Jantho Dirinci Menurut Bulan di Kabupaten Aceh Besar, 2018 <i>Causing Factors of Divorce Cases at Syar'iyah Court of Jantho Detailed by Month in Aceh Besar Regency, 2018</i>	126
4.4.4	Perkembangan Perkara yang Diputuskan pada Mahkamah Syar'iyah Jantho Dirinci Menurut Bulan di Kabupaten Aceh Besar, 2018 <i>The Growth of Cases Resolved at Syar'iyah Court of Jantho Detailed by Month in Aceh Besar Regency, 2018</i>	128
4.5	Lain-lain/ Others	
4.5.1	Indikator Konsumsi di Kabupaten Aceh Besar 2016-2018 <i>Consumption Indicator in Aceh Besar Regency, 2016-2018</i>	130
4.5.2	Banyaknya Penderita Cacat Dirinci Menurut Jenis Cacat per Kecamatan di Kabupaten Aceh Besar, 2016 <i>Number of Handicap People Described by Kinds per Subdistricts in Aceh Besar Regency, 2016</i>	131
4.5.3	Banyaknya Kelompok Karang Taruna Dirinci Menurut Kecamatan di Kabupaten Aceh Besar, 2016 <i>Number Of Youth Centre By Subdistricts In Aceh Besar Regency, 2016</i>	132
4.5.4	Banyaknya Panti Asuhan Pemerintah/Swasta Dirinci Menurut Kapasitas dan Anak Asuh di Kabupaten Aceh Besar, 2010 – 2018 <i>Number Of State/Private Orphanage By Capacity And Children Up Bringing In Aceh Besar Regency, 2010-2018</i>	133
4.5.5	Jumlah Penderita Cacat yang Telah Mendapat Pelayanan/Santunan Sistem di Luar Panti Asuhan di Kabupaten Aceh Besar, 2008 – 2018 <i>Number Of Handicap People That Have Given Services/Sytem Aid Outside Orphanage In Aceh Besar Regency, 2008 -2018</i>	134
4.5.6	Jumlah Kasus Bencana Alam Dirinci Menurut Jenis Bencana per Kecamatan di Kabupaten Aceh Besar, 2018 <i>Number Of Disaster Case By Kind Of Disaster Per Subdistricts In Aceh Besar Regency, 2018</i>	135
4.5.7	Jumlah Kerugian Akibat Bencana Alam Dirinci Menurut Kecamatan di Kabupaten Aceh Besar, 2018 <i>Amount Of Financial Loss Caused By Disaster By Subdistricts In Aceh Besar Regency, 2018</i>	136
4.5.8	Banyaknya Penderita Cacat Dirinci Menurut Jenis Cacat per Kecamatan di Kabupaten Aceh Besar, 2018 <i>Number Of Handicap People By Kind Of Disability Per Subdistricts In Aceh Besar Regency, 2018</i>	137

4.5.9	Banyaknya Penderita Cacat Dirinci Menurut Jenis Cacat di Kabupaten Aceh Besar, 2015 <i>Number Of Handicap People By Kind Of Disability In Aceh Besar Regency, 2015</i>	138
4.5.10	Jumlah Permasalahan Sosial Dirinci Menurut Jenis Permasalahan per Kecamatan di Kabupaten Aceh Besar,2016 <i>Number Of Social Problem By Kind Of Problem Per Subdistricts In Aceh Besar Regency, 2016</i>	139
4.5.11	Jumlah Lembaga Pemberdayaan Masyarakat Gampong (LPMG) Dirinci Menurut Kategori per Kecamatan di Kabupaten Aceh Besar, 2018 <i>Number of Village Maintain Organization (LPMG) Described by Category per Subdistricts in Aceh Besar Regency, 2018</i>	141
4.5.12	Rekapitulasi Kasus Narkotika di Kabupaten Aceh Besar, 2018 <i>Recapitulation Case of Narcotics in Aceh Besar Regency, 2018</i>	142
4.5.13	Rekapitulasi Tindak Pidana di Kabupaten Aceh Besar, 2018 <i>Recapitulation of Criminal Offense in Aceh Besar Regency, 2018</i>	143

BAB V/ Chapter V PERTANIAN/ Agriculture

5.1	Tanaman Pangan/ Food Crops	
5.1.1	Luas Lahan Sawah Menurut Kecamatan di Kabupaten Aceh Besar, 2018 <i>Number Of Wet Rice Field By Sub District In Aceh Besar Regency, 2018</i>	153
5.1.2	Luas Tanam, Luas Panen dan Produksi Tanaman Padi Sawah Menurut Kecamatan di Kabupaten Aceh Besar, 2018 <i>Cultivation And Harvest Width Area And Production Of Wet Rice Field By Sub District In Aceh Besar Regency, 2018</i>	155
5.1.3	Luas Tanam, Luas Panen dan Produksi Tanaman Padi Ladang Menurut Kecamatan di Kabupaten Aceh Besar,2018 <i>Cultivation and Harvest Width Area And Production Of Dry Rice Field By Sub District In Aceh Besar Regency, 2018</i>	156
5.1.4	Luas Tanam, Luas Panen dan Produksi Tanaman Kacang Tanah Menurut Kecamatan di Kabupaten Aceh Besar,2018 <i>Cultivation And Harvest Width Area And Production Of Peanut Plants By Sub District In Aceh Besar Regency, 2018</i>	157
5.1.5	Luas Tanam, Luas Panen dan Produksi Tanaman Kacang Hijau Menurut Kecamatan di Kabupaten Aceh Besar,2018 <i>Cultivation And Harvest Width Area And Production Of Mung Bean By Sub District In Aceh Besar Regency, 2018</i>	158

5.1.6	Luas Tanam, Luas Panen dan Produksi Tanaman <i>Kacang Kedele</i> Menurut Kecamatan di Kabupaten Aceh Besar, 2018 <i>Cultivation And Harvest Width Area And Production Of Soybean By Sub District In Aceh Besar Regency, 2018</i>	159
5.1.7	Luas Tanam, Luas Panen dan Produksi Tanaman <i>Jagung</i> Menurut Kecamatan di Kabupaten Aceh Besar, 2018 <i>Cultivation And Harvest Width Area And Production Of Corn By Sub District In Aceh Besar Regency, 2018</i>	160
5.1.8	Luas Tanam, Luas Panen dan Produksi Tanaman <i>Ubi Kayu</i> Menurut Kecamatan di Kabupaten Aceh Besar, 2018 <i>Cultivation And Harvest Width Area And Production Of Cassava By Sub District In Aceh Besar Regency, 2018</i>	161
5.1.9	Luas Tanam, Luas Panen dan Produksi Tanaman <i>Ubi Jalar</i> Menurut Kecamatan di Kabupaten Aceh Besar, 2018 <i>Cultivation And Harvest Width Area And Production Of Sweet Potato By Sub District In Aceh Besar Regency, 2018</i>	162
5.2	Hortikultura/ Horticulture	
5.2.1	Luas Tanam, Luas Panen dan Produksi Tanaman <i>Cabe Merah</i> Menurut Kecamatan di Kabupaten Aceh Besar, 2018 <i>Cultivation And Harvest Width Area And Production Of Chili By Sub District In Aceh Besar Regency, 2018</i>	163
5.2.2	Luas Tanam, Luas Panen dan Produksi Tanaman <i>Bawang Merah</i> Menurut Kecamatan di Kabupaten Aceh Besar, 2018 <i>Cultivation And Harvest Width Area And Production Of Red Onion By Sub District In Aceh Besar Regency, 2018</i>	164
5.2.3	Luas Tanam, Luas Panen dan Produksi Tanaman <i>Tomat</i> Menurut Kecamatan di Kabupaten Aceh Besar, 2018 <i>Cultivation And Harvest Width Area And Production Of Tomato By Sub District In Aceh Besar Regency, 2018</i>	165
5.2.4	Luas Tanam, Luas Panen dan Produksi Tanaman <i>Kacang Panjang</i> Menurut Kecamatan di Kabupaten Aceh Besar, 2018 <i>Cultivation And Harvest Width Area And Production O Legume By Sub District In Aceh Besar Regency, 2018</i>	166
5.2.5	Luas Tanam, Luas Panen dan Produksi Tanaman <i>Petsai/Sawi</i> Menurut Kecamatan di Kabupaten Aceh Besar, 2018 <i>Cultivation And Harvest Width Area And Production Of Mustard Greens By Sub District In Aceh Besar Regency, 2018</i>	167
5.2.6	Luas Tanam, Luas Panen dan Produksi Tanaman <i>Terong</i> Menurut Kecamatan di Kabupaten Aceh Besar, 2018 <i>Cultivation And Harvest Width Area And Production Of Eggplant By Sub District In Aceh Besar Regency, 2018</i>	168

5.2.7	Luas Tanam, Luas Panen dan Produksi <i>Cabe Rawit</i> Menurut Kecamatan di Kabupaten Aceh Besar, 2018 <i>Cultivation And Harvest Width Area And Production Of Small Chili By Sub District In Aceh Besar Regency, 2018</i>	169
5.2.8	Luas Tanam, Luas Panen dan Produksi <i>Bayam</i> Menurut Kecamatan di Kabupaten Aceh Besar, 2018 <i>Cultivation And Harvest Width Area And Production Of Amaranth By Sub District In Aceh Besar Regency, 2018</i>	170
5.2.9	Luas Tanam, Luas Panen dan Produksi <i>Kangkung</i> Menurut Kecamatan di Kabupaten Aceh Besar, 2018 <i>Cultivation And Harvest Width Area And Production Of Leafy Vegetable By Sub District In Aceh Besar Regency, 2018</i>	171
5.2.10	Luas Tanam, Luas Panen dan Produksi <i>Timun</i> Menurut Kecamatan di Kabupaten Aceh Besar, 2018 <i>Cultivation And Harvest Width Area And Production Of Cucumber By Sub District In Aceh Besar Regency, 2018</i>	172
5.2.11	Luas Tanam, Luas Panen dan Produksi <i>Semangka</i> Menurut Kecamatan di Kabupaten Aceh Besar, 2018 <i>Cultivation And Harvest Width Area And Production Of Water Melon By Sub District In Aceh Besar Regency, 2018</i>	173
5.2.12	Banyaknya Tanaman <i>Alpoket</i>, Tanaman Produktif yang Sedang Menghasilkan dan Produksi Menurut Kecamatan di Kab Aceh Besar, 2018 <i>Number Of Avocado Plant, Productive Plant And Production By Sub District In Aceh Besar Regency, 2018</i>	174
5.2.13	Banyaknya Tanaman <i>Mangga</i>, Tanaman Produktif yang Sedang Menghasilkan dan Produksi Menurut Kecamatan di Kab Aceh Besar, 2018 <i>Number Of Manggo Plant, Productive Plant And Production By Sub District In Aceh Besar Regency, 2018</i>	175
5.2.14	Banyaknya Tanaman <i>Rambutan</i>, Tanaman Produktif yang Sedang Menghasilkan dan Produksi Menurut Kecamatan di Kab Aceh Besar, 2018 <i>Number Of Rambutan Plant, Productive Plant And Production By Sub District In Aceh Besar Regency, 2018</i>	176
5.2.15	Banyaknya Tanaman <i>Langsat/Duku</i>, Tanaman Produktif yang Sedang Menghasilkan dan Produksi Menurut Kecamatan di Kab Aceh Besar, 2018 <i>Number Of Yellow Fruit Plant, Productive Plant And Production By Sub District In Aceh Besar Regency, 2018</i>	177
5.2.16	Banyaknya Tanaman <i>Jeruk Besar</i>, Tanaman Produktif yang Sedang Menghasilkan dan Produksi Menurut Kecamatan di Kab Aceh Besar, 2018 <i>Number Of Orange Plant, Productive Plant And Production By Sub District In Aceh Besar Regency, 2018</i>	178

5.2.17	Banyaknya Tanaman <i>Jambu Biji</i>, Tanaman Produktif yang Sedang Menghasilkan dan Produksi Menurut Kecamatan di Kab Aceh Besar, 2018 <i>Number Of Guava Plant, Productive Plant And Production By Sub District In Aceh Besar Regency, 2018</i>	179
5.2.18	Banyaknya Tanaman <i>Nenas</i>, Tanaman Produktif yang Sedang Menghasilkan dan Produksi Menurut Kecamatan di Kab Aceh Besar, 2018 <i>Number Of Pineapple Plant, Productive Plant And Production By Sub District In Aceh Besar Regency, 2018</i>	180
5.2.19	Banyaknya Tanaman <i>Nangka</i>, Tanaman Produktif yang Sedang Menghasilkan dan Produksi Menurut Kecamatan di Kab Aceh Besar, 2018 <i>Number Of Jackfruit Plant, Productive Plant And Production By Sub District In Aceh Besar Regency, 2018</i>	181
5.2.20	Banyaknya Tanaman <i>Durian</i>, Tanaman Produktif yang Sedang Menghasilkan dan Produksi Menurut Kecamatan di Kab Aceh Besar, 2018 <i>Number Of Durian Plant, Productive Plant And Production By Sub District In Aceh Besar Regency, 2018</i>	182
5.2.21	Banyaknya Tanaman <i>Sawo</i>, Tanaman Produktif yang Sedang Menghasilkan dan Produksi Menurut Kecamatan di Kab Aceh Besar, 2018 <i>Number Of Sapodilla Plant, Productive Plant And Production By Sub District In Aceh Besar Regency, 2018</i>	183
5.2.22	Banyaknya Tanaman <i>Pepaya</i>, Tanaman Produktif yang Sedang Menghasilkan dan Produksi Menurut Kecamatan di Kab Aceh Besar, 2018 <i>Number Of Papaya Plant, Productive Plant And Production By Sub District In Aceh Besar Regency, 2018</i>	184
5.2.23	Banyaknya Tanaman <i>Pisang</i>, Tanaman Produktif yang Sedang Menghasilkan dan Produksi Menurut Kecamatan di Kab Aceh Besar, 2018 <i>Number Of Banana Plant, Productive Plant And Production By Sub District In Aceh Besar Regency, 2018</i>	185
5.2.24	Banyaknya Tanaman <i>Salak</i>, Tanaman Produktif yang Sedang Menghasilkan dan Produksi Menurut Kecamatan di Kab Aceh Besar, 2018 <i>Number Of Zalacca Palm Plant, Productive Plant And Production By Sub District In Aceh Besar Regency, 2018</i>	186
5.2.25	Banyaknya Tanaman <i>Manggis</i>, Tanaman Produktif yang Sedang Menghasilkan dan Produksi Menurut Kecamatan di Kab Aceh Besar, 2018 <i>Number Of Mangosteen Plant, Productive Plant And Production By Sub District In Aceh Besar Regency, 2018</i>	187
5.2.26	Banyaknya Tanaman <i>Sirsak</i>, Tanaman Produktif yang Sedang Menghasilkan dan Produksi Menurut Kecamatan di Kab Aceh Besar, 2018 <i>Number Of Soursop Plant, Productive Plant And Production By Sub District In Aceh Besar Regency, 2018</i>	188

5.2.27	Banyaknya Tanaman <i>Sukun</i>, Tanaman Produktif yang Sedang Menghasilkan dan Produksi Menurut Kecamatan di Kab Aceh Besar, 2018 <i>Number Of Breadfruit Plant, Productive Plant And Production By Sub District In Aceh Besar Regency, 2018</i>	189
5.2.28	Banyaknya Tanaman <i>Melinjo</i>, Tanaman Produktif yang Sedang Menghasilkan dan Produksi Menurut Kecamatan di Kab Aceh Besar, 2018 <i>Number Of Gnetum Gnemon Plant, Productive Plant And Production By Sub District In Aceh Besar Regency, 2018</i>	190
5.2.29	Banyaknya Tanaman <i>Jambu Air</i>, Tanaman Produktif yang Sedang Menghasilkan dan Produksi Menurut Kecamatan di Kab Aceh Besar, 2018 <i>Number Of Jambu Air Plant, Productive Plant And Production By Sub District In Aceh Besar Regency, 2018</i>	191
5.2.30	Banyaknya Tanaman <i>Belimbing</i>, Tanaman Produktif yang Sedang Menghasilkan dan Produksi Menurut Kecamatan di Kab Aceh Besar, 2018 <i>Number Of Star Fruit, Productive Plant And Production By Sub District In Aceh Besar Regency, 2018</i>	192
5.2.31	Banyaknya Tanaman <i>Jeruk Siam/Kepron</i>, Tanaman Produktif yang Sedang Menghasilkan dan Produksi Menurut Kecamatan di Kab Aceh Besar, 2018 <i>Number Of Tangerine Plant, Productive Plant And Production By Sub District In Aceh Besar Regency, 2018</i>	193
5.3	Perkebunan/ Plantation	
5.3.1	Luas Areal dan Produksi Komoditi <i>Karet</i> Perkebunan Rakyat Menurut Kecamatan di Kabupaten Aceh Besar, 2018 <i>Area Size And Production Of Rubber People Plantation By Sub District In Aceh Besar Regency, 2018</i>	194
5.3.2	Luas Areal dan Produksi Komoditi <i>Kelapa Sawit</i> Perkebunan Rakyat Menurut Kecamatan di Kabupaten Aceh Besar, 2018 <i>Area Size And Production Of Oil Palm People Plantation By Sub District In Aceh Besar Regency, 2018</i>	195
5.3.3	Luas Areal Dan Produksi Komoditi <i>Kelapa Dalam</i> Perkebunan Rakyat Menurut Kecamatan Di Kabupaten Aceh Besar, 2018 <i>Area Size And Production Of Inside Coconut People Plantation By Sub District In Aceh Besar Regency, 2018</i>	196
5.3.4	Luas Areal Dan Produksi Komoditi <i>Kopi</i> Perkebunan Rakyat Menurut Kecamatan Di Kabupaten Aceh Besar, 2018 <i>Area Size And Production Of Coffee People Plantation By Sub District In Aceh Besar Regency, 2018</i>	197
5.3.5	Luas Areal Dan Produksi Komoditi <i>Cengkeh</i> Perkebunan Rakyat Menurut Kecamatan Di Kabupaten Aceh Besar, 2018 <i>Area Size And Production Of Clove People Plantation By Sub District In Aceh Besar Regency, 2018</i>	198

5.3.6	Luas Areal Dan Produksi Komoditi <i>Pala</i> Perkebunan Rakyat Menurut Kecamatan Di Kabupaten Aceh Besar, 2018 <i>Area Size And Production Of Nut Meg People Plantation By Sub District In Aceh Besar Regency, 2018</i>	199
5.3.7	Luas Areal Dan Produksi Komoditi <i>Pinang</i> Perkebunan Rakyat Menurut Kecamatan Di Kabupaten Aceh Besar, 2018 <i>Area Size And Production Of Areca Nut People Plantation By Sub District In Aceh Besar Regency, 2018</i>	200
5.3.8	Luas Areal Dan Produksi Komoditi <i>Kapuk/Randu</i> Perkebunan Rakyat Menurut Kecamatan Di Kabupaten Aceh Besar, 2015 <i>Area Size And Production Of Kapok People Plantation By Sub District In Aceh Besar Regency, 2015</i>	201
5.3.9	Luas Areal Dan Produksi Komoditi <i>Kakao</i> Perkebunan Rakyat Menurut Kecamatan Di Kabupaten Aceh Besar, 2018 <i>Area Size And Production Of Cocoa People Plantation By Sub District In Aceh Besar Regency, 2018</i>	202
5.3.10	Luas Areal Dan Produksi Komoditi <i>Jambu Mete</i> Perkebunan Rakyat Menurut Kecamatan Di Kabupaten Aceh Besar, 2015 <i>Area Size And Production Of Cashew Fruit People Plantation By Sub District In Aceh Besar Regency, 2015</i>	203
5.3.11	Luas Areal Dan Produksi Komoditi <i>Kemiri</i> Perkebunan Rakyat Menurut Kecamatan Di Kabupaten Aceh Besar, 2015 <i>Area Size And Production Of Candle Nut People Plantation By Sub District In Aceh Besar Regency, 2015</i>	204
5.3.12	Luas Areal Dan Produksi Komoditi <i>Lada</i> Perkebunan Rakyat Menurut Kecamatan Di Kabupaten Aceh Besar, 2018 <i>Area Size And Production Of Pepper People Plantation By Sub District In Aceh Besar Regency, 2018</i>	205
5.3.13	Luas Areal Dan Produksi Komoditi <i>Sagu</i> Perkebunan Rakyat Menurut Kecamatan Di Kabupaten Aceh Besar, 2015 <i>Area Size And Production Of Sago People Plantation By Sub District In Aceh Besar Regency, 2015</i>	206
5.3.14	Luas Areal Dan Produksi Komoditi <i>Aren</i> Perkebunan Rakyat Menurut Kecamatan Di Kabupaten Aceh Besar, 2018 <i>Area Size And Production Of Sugar Palm People Plantation By Sub District In Aceh Besar Regency, 2018</i>	207
5.3.15	Luas Areal Dan Produksi Komoditi <i>Cassiavera</i> Perkebunan Rakyat Menurut Kecamatan Di Kabupaten Aceh Besar, 2015 <i>Area Size And Production Of Cassiavera People Plantation By Sub District In Aceh Besar Regency, 2015</i>	208

5.3.16	Luas Areal Dan Produksi Komoditi <i>Nilam</i> Perkebunan Rakyat Menurut Kecamatan Di Kabupaten Aceh Besar, 2018	209
	<i>Area Size And Production Of Patchouli People Plantation By Sub District In Aceh Besar Regency, 2018</i>	
5.3.17	Luas Areal Dan Produksi Komoditi <i>Tebu</i> Perkebunan Rakyat Menurut Kecamatan Di Kabupaten Aceh Besar, 2018	210
	<i>Area Size And Production Of Sugar Cane People Plantation By Sub District In Aceh Besar Regency, 2018</i>	
5.3.18	Luas Areal Dan Produksi Komoditi <i>Tembakau</i> Perkebunan Rakyat Menurut Kecamatan Di Kabupaten Aceh Besar, 2018	211
	<i>Area Size And Production Of Tobacco People Plantation By Sub District In Aceh Besar Regency, 2018</i>	
5.3.19	Luas Areal Dan Produksi Komoditi <i>Serewangi</i> Perkebunan Rakyat Menurut Kecamatan Di Kabupaten Aceh Besar, 2015	212
	<i>Area Size And Production Of Citronella People Plantation By Sub District In Aceh Besar Regency, 2015</i>	
5.3.20	Luas Areal Dan Produksi Komoditi <i>Jarak Pagar</i> Perkebunan Rakyat Menurut Kecamatan Di Kabupaten Aceh Besar, 2015	213
	<i>Area Size And Production Of Physic Nut People Plantation By Sub District In Aceh Besar Regency, 2015</i>	
5.4	Peternakan/ Livestock	
5.4.1	Banyaknya Populasi Ternak Menurut Jenis Ternak per Kecamatan di Kabupaten Aceh Besar, 2018	214
	<i>Number Of Livestock Population By Kind Of Livestock By Sub District In Aceh Besar Regency, 2018</i>	
5.4.2	Banyaknya Produksi Kulit Menurut Jenis Ternak per Kecamatan di Kabupaten Aceh Besar, 2018	216
	<i>Number Of Leather Produced By Kind Of Livestock By Sub District In Aceh Besar Regency, 2018</i>	
5.4.3	Banyaknya Produksi Telur Menurut Jenis Unggas per Kecamatan di Kabupaten Aceh Besar, 2018	217
	<i>Number Of Egg Produced By Kind Of Poultry At Each Sub District In Aceh Besar Regency, 2018</i>	
5.4.4	Banyaknya Produksi Daging Menurut Jenis Daging per Kecamatan di Kabupaten Aceh Besar 2018	218
	<i>Number Of Meat Produced By Kind Of Meat At Each Sub District In Aceh Besar Regency, 2018</i>	
5.4.5	Banyaknya Pemotongan Ternak Menurut Jenis Ternak per Kecamatan di Kabupaten Aceh Besar, 2018	220

Number Of Livestock Butchering By Kind Of Livestock At Each Sub District In Aceh Besar Regency, 2018

5.4.6	Banyaknya Pemasukan Ternak dan Hasil Ternak dari Kabupaten Aceh Besar Menurut Jenis Ternak dan Daerah Asal, 2018	222
	<i>Number Of Entering Livestock And Its Produce From Aceh Besar Regency By Kind Of Livestock And Original Place, 2018</i>	
5.4.7	Banyaknya Pengeluaran Ternak dan Hasil Ternak dari Kabupaten Aceh Besar Menurut Jenis Ternak dan Daerah Tujuan, 2018	223
	<i>Number Of Outgoing Livestock And Its Produce From Aceh Besar Regency By Kind Of Livestock And Destination Place, 2018</i>	
5.4.8	Banyaknya Kelompok Tani Ternak yang Telah Dibentuk Menurut Kecamatan di Kabupaten Aceh Besar 2018	224
	<i>Number Of Breeder Group By Sub District In Aceh Besar Regency, 2018</i>	
5.5	Perikanan/ Fishery	
5.5.1	Luas Areal Budi Daya Perikanan Menurut Kecamatan Di Kabupaten Aceh Besar, 2018	225
	<i>Width Area Of Fishery By Sub District In Aceh Besar Regency, 2018</i>	
5.5.2	Produksi Ikan Menurut Tempat Penangkapan/ Pemeliharaan Per Kecamatan Di Kabupaten Aceh Besar, 2018	226
	<i>Fish Production Described By Catching Place/Maintenance Each Sub District In Aceh Besar Regency, 2018</i>	
5.5.3	Banyaknya Armada Perikanan Menurut Kecamatan Di Kabupaten Aceh Besar, 2018	227
	<i>Number Of Fishery Equipment By Sub District In Aceh Besar Regency, 2018</i>	
5.5.4	Banyaknya Alat Penangkap Ikan Menurut Kecamatan Di Kabupaten Aceh Besar, 2018	229
	<i>Number Of Fish Cathing Tool By Sub District In Aceh Besar Regency, 2018</i>	
5.5.5	Banyaknya Nelayan Dan Petani Perikanan Menurut Kecamatan Di Kabupaten Aceh Besar, 2018	231
	<i>Number Of Fisherman And Fishery Farmer By Sub District In Aceh Besar Regency, 2018</i>	
5.5.6	Banyaknya Prasarana Perikanan Menurut Kecamatan Di Kabupaten Aceh Besar, 2018	232
	<i>Number Of Fishery Facility By Sub District In Aceh Besar Regency, 2018</i>	
5.6	Lain-lain/Others	
5.6.1	Jumlah Alat-Alat Pertanian Menurut Jenis Dan Kecamatan Di Kabupaten Aceh Besar, Tahun 2018	233
	<i>Number Of Agriculture Equipment By Kind And Sub District In Aceh Besar Regency, 2018</i>	

5.6.2	Produksi Komoditi Hasil Hutan Menurut Jenis Komoditi Di Kabupaten Aceh Besar, Tahun 2018 <i>Forest Commodity Production By Kind Of Commodity In Aceh Besar Regency, 2018</i>	235
BAB VI/ Chapter VI INDUSTRI/ Industry		
6.1	Industri/ Industry	
6.1.1	Banyaknya Unit Usaha, Tenaga Kerja Dan Nilai Investasi Pada Industri Kecil Menurut Klasifikasi Industri Di Kabupaten Aceh Besar, Tahun 2018 <i>Number of Establishment, Manpower, and Investment at Small Industry in Aceh Besar Regency, 2018</i>	243
6.1.2	Banyaknya Unit Usaha Dan Tenaga Kerja Industri Kecil Menurut Jenis di Kabupaten Aceh Besar, Tahun 2018 <i>Number of Establishment and Manpower of Small Industry in Aceh Besar Regency, 2018</i>	244
6.1.3	Produksi dan Pemasaran Semen perbulan pada PT. LAFARGE CEMENTINDONESIA Kabupaten Aceh Besar, 2018 <i>Production and Marketing of Cement per Month at PT. Lafarge Cement Indonesia in Aceh Besar Regency, 2015</i>	245
6.1.4	Produksi dan Pemasaran Semen per Tahun pada PT. LAFARGE CEMENT INDONESIA Kabupaten Aceh Besar, 2012 – 2018 <i>Production and Marketing of Cement per Year at PT. Lafarge Cement Indonesian in Aceh Besar Regency, 2012 - 2018</i>	246
6.2	Listrik dan Air Minum/ Electricity and Water Supply	
6.2.1	Jumlah Karyawan Teknis Dan Non Teknis Menurut Jenjang Pendidikan dan Unit Lokasi Pada Perusahaan Daerah Air Minum (PDAM) Tirta Mountala Kabupaten Aceh Besar, 2018 Number of Technical and Non Technical Employee by Education and Location at Water Supply Establishment (PDAM) Tirta Mountala, Aceh Besar Regency, 2018	245
6.2.2	Banyaknya Pelanggan Air Minum Menurut Jenis Pelanggan Dan Unit Lokasi Pada Perusahaan Daerah Air Minum (PDAM) Tirta Mountala Kabupaten Aceh Besar, 2018 Number of Water Supply Costumers by Classification of Costumer at Water Supply Establishment (PDAM) Tirta Mountala, Aceh Besar Regency, 2018	246
6.2.3	Banyaknya Air Minum Yang Di Produksi, Disalurkan Kepada Pelanggan Dan Kehilangan Menurut Bulan Pada Perusahaan Daerah Air Minum (PDAM)Tirta Mountala Kabupaten Aceh Besar, Tahun 2018 Quantity of Produced, Distributed to Costumer, & Losing of Drinking Water	247

at Water Supply Establishment(PDAM) Tirta Mountala, Aceh Besar, 2018

Pertambangan/ Mining

6.3	6.3.1	Banyaknya Perusahaan Pertambangan Mineral Logam, Non Logam, Batuan Dan Batubara Pemegang Iup Operasi Produksi Dirinci Menurut Jenis Bahan Galian, Luas, Dan Lokasi Penambangan Di Kabupaten Aceh Besar, 2015 <i>Number of Mining Registered From Metal, Non Metal, Stone, and Coal Which Company Having IUP of Production Operation Based On Kind of Material, Width Area, and Location of Mining in Aceh Besar Regency, 2015</i>	248
	6.3.2	Mineral Logam, Non Logam Dan Batuan, Batubara Dirinci Menurut Luas Dan Cadangan Terindikasi Di Kabupaten Aceh Besar, 2015 <i>Metals, Non Metals and Stones, Coal Based on Width, and Indicated Reserve in Aceh Besar Regency, 2015</i>	249
	6.3.3	Luas Pengusahaan Penambangan Mineral Logam, Batubara Dan Panas Bumi Dirinci Menurut Banyaknya Perusahaan, Luas Penambangan Dan Kegiatan Di Kabupaten Aceh Besar, 2014 <i>Wide of Enterpasing of Mining of Metal, Coal, Geothermal Based on Number Of Company, Width Of Mining, Activity, and Location in Aceh Besar Regency, 2014</i>	251

BAB VII/ Chapter VII PERHUBUNGAN & KOMUNIKASI/
Transportation & Communication

7.1	Panjang Jalan Menurut Kondisi dan Status Jalan di Kabupaten Aceh Besar, 2018 <i>Length of Roads by Condition and Road Status in Aceh Besar Regency, 2018</i>	257
7.2	Panjang Jalan Menurut Jenis Permukaan Jalan di Kabupaten Aceh Besar, 2018 <i>Length of Roads by Type of Surface in Aceh Besar Regency, 2018</i>	258
7.3	Panjang Jalan Kabupaten Dirinci Menurut Kecamatan dan Kondisi Jalan di Kabupaten Aceh Besar, 2018 <i>Length of Regency Road by Subdistrict and Road Condition in Aceh BesarRegency, 2018</i>	259
7.4	Daftar Nama dan Alamat Perusahaan Angkutan Barangdi Kabupaten Aceh Besar, 2018 <i>List of Name and Address of Goods Transport Companyin Aceh Besar Regency, 2018</i>	260
7.5	Daftar Nama dan Alamat Perusahaan Angkutan Penumpang di Kabupaten Aceh Besar, 2018 <i>List of Name and Address of Passenger Transport Companyin Aceh Besar Regency, 2018</i>	261
7.6	Banyaknya Kejadian Kecelakaan Lalu Lintas Di Kabupaten Aceh Besar, 2018 <i>Number of Traffic Accident in Aceh Besar Regency, 2018</i>	262

7.7	Penerbitan SIM, STNK, dan BPKB per Bulan di Kabupaten Aceh Besar, 2018 <i>Number of Driver's License (SIM), Vehicle's License (STNK), Certificate of Ownership of Vehicle (BPKB) Monthly Issued in Aceh Besar Regency, 2018</i>	263
7.8	Banyaknya Kendaraan Bermotor yang Terdaftar Menurut Jenis Kendaraan di Kabupaten Aceh Besar, 2018 <i>Number of Listed Vehicles by Types in Aceh Besar Regency, 2018</i>	264
7.9	Banyaknya Pelanggaran Lalu Lintas yang Ditindak dan Diproses di Pengadilan Negeri di Kabupaten Aceh Besar, 2018 <i>Number of Violation of Traffic Rule and Jurisdiction Process in Aceh Besar Regency, 2018</i>	265
7.10	Jumlah Pesawat Penumpang Yang Datang Dan Berangkat Per Bulan Melalui Bandara Sultan Iskandar Muda Kabupaten Aceh Besar, Tahun 2018 <i>Number of Passengers Aircraft Arrived and Departured at Sultan Iskandar Muda Airport in Aceh Besar Regency, 2018</i>	266
7.11	Jumlah Barang Yang Dibongkar Dan Dimuat Per Bulan Melalui Terminal Domestik Bandara Sultan Iskandar Muda Kabupaten Aceh Besar, 2018 <i>Number of Freight Load and Unload per Month at Sultan Iskandar Muda Domestic Airport Terminal in Aceh Besar Regency, 2018</i>	267
7.12	Jumlah Barang Yang Dibongkar Dan Dimuat Per Bulan Melalui Terminal Internasional Bandara Sultan Iskandar Muda Kabupaten Aceh Besar, 2018 <i>Number of Freight Load and Unload per Month at Sultan Iskandar Muda International Airport Terminal in Aceh Besar Regency, 2018</i>	268
7.13	Jumlah Penumpang Angkutan Udara Dirinci Menurut Kapasitas Angkutan Dan Yang Diangkut Melalui Bandara Sultan Iskandar Muda Kabupaten Aceh Besar, 2013–2018 <i>Number of Passenger by Capacity to Carry and to Carry Away at Sultan Iskandar Muda Airport in Aceh Besar Regency, 2013-2018</i>	269
7.14	Kecamatan yang Dapat Dijangkau Fasilitas Telekomunikasi Telkom di Kabupaten Aceh Besar, 2018 <i>Subdistricts That Can Reached by Telecommunication Facility of Telkom in Aceh Besar Regency, 2018</i>	270
7.15	Nama, Alamat dan Jenis Fasilitas Telekomunikasi Menurut Lokasi di Kabupaten Aceh Besar, 2018 <i>Name, Address, and Kind of Telecommunication Facility in Aceh Besar Regency, 2018</i>	271
7.16	Alamat PT. Pos Indonesia Dirinci Menurut Kecamatan di Kabupaten Aceh Besar, 2018 <i>Address of Post Office by Subdistrict in Aceh Besar Regency, 2018</i>	272
7.17	Alamat Pelabuhan Laut di Kabupaten Aceh Besar, 2018 <i>Address of Sea Ports in Aceh Besar Regency, 2018</i>	273

BAB VIII/ Chapter VIII KEUANGAN DAN HARGA-HARGA / Finance and Prices

8.1	Realisasi Penerimaan Daerah Di Kabupaten Aceh Besar, 2012 – 2018 <i>Actual Regional Revenues of Aceh Besar Regency by Kind of Revenue, 2012– 2018</i>	280
8.2	Realisasi Penerimaan Daerah Kabupaten Aceh Besar, 2018 <i>Actual Revenues of Aceh Besar Regency, 2018</i>	281
8.3	Realisasi Pengeluaran Daerah Kabupaten Aceh Besar, 2018 <i>Actual Regional Expenditures of Aceh Besar Regency, 2018</i>	282
8.4	Realisasi Pembiayaan Daerah Kabupaten Aceh Besar, 2018 <i>Actual Regional Defrayal of Aceh Besar Regency, 2018</i>	283
8.5	Rekapitulasi Jumlah Alokasi Dana Gampong (ADG), Tahun Anggaran 2018 <i>Recapitulation of the Village Fund Allocation, 2018</i>	284
8.6	Jumlah Badan Usaha Milik Desa (Bumdes) Kabupaten Aceh Besar, 2018 <i>Total Village Enterprises Agency in Aceh Besar Regency, 2018</i>	285
8.7	Jumlah Koperasi Unit Desa (KUD) Menurut Kecamatan Di Kabupaten Aceh Besar, Tahun 2015 – 2018 <i>Number of Village Unit Cooperation (KUD) by Subdistrict in Aceh Besar Regency, 2015 -2018</i>	286
8.8	Jumlah Koperasi Non KUD Menurut Kecamatan di Kabupaten Aceh Besar, 2015– 2018 <i>Number of Non Village Unit Cooperation (KUD) by Subdistrict in Aceh Besar Regency, 2015 – 2018</i>	287
8.9	Perkembangan Koperasi Unit Desa (KUD) dan Non KUD Di Kabupaten Aceh Besar, Tahun 2002– 2018 <i>Growth of Village Unit Cooperation (KUD) and Non Village Unit Cooperation (Non KUD) in Aceh Besar Regency, 2002–2018</i>	288
8.10	Perbankan Di Kabupaten Aceh Besar, Tahun 2018 <i>Banking in Aceh Besar Regency, 2018</i>	289
8.11	Rata-Rata Harga Eceran Bahan Bangunan/Konstruksi di Kabupaten Aceh Besar, 2018 <i>Average Retail Price of Materials Construction in Aceh Besar Regency, 2018</i>	291
8.12	Lokasi Pasar Desa Dirinci Menurut Nama Pasar, Status Pengelolaan Dan Hari Buka Pasar Di Kecamatan Dalam Kabupaten Aceh Besar, 2018 <i>Location of Village Market by Name, Management Status, and Open-Market Day in Aceh Besar Regency, 2018</i>	393

BAB IX/ Chapter IX Pendapatan Regional / Regional Income

- | | | |
|-----|---|-----|
| 9.1 | Produk Domestik Regional Bruto (PDRB) Kabupaten Aceh Besar Menurut Lapangan Usaha Atas Dasar Harga Berlaku, 2013–2018 | 303 |
| | <i>Gross Domestic Regional Product (GDRP) of Aceh Besar Regency by Industrial Origin at Current Price, 2013 – 2018</i> | |
| 9.2 | Produk Domestik Regional Bruto (PDRB) Kabupaten Aceh Besar Menurut Lapangan Usaha Atas Dasar Harga Konstan, Tahun 2013 – 2018 (Tahun Dasar 2010) | 307 |
| | <i>Gross Domestic Regional Product (GDRP) of Aceh Besar Regency by Industrial Origin at Constant Price, 2013 – 2018(Basic Year 2010)</i> | |
| 9.3 | Distribusi Persentase Produk Domestik Regional Bruto Kabupaten Aceh Besar Atas Dasar Harga Berlaku Menurut Lapangan Usaha, 2013–2018 | 311 |
| | <i>Percentage Distribution of Gross Domestic Regional Product of Aceh Besar Regency by Industrial Origin at Current Price, 2013-2018</i> | |
| 9.4 | Laju Pertumbuhan Produk Domestik Regional Bruto Kabupaten Aceh Besar Atas Dasar Harga Konstan 2000 Menurut Lapangan Usaha (Persen), 2013–2018 (Tahun Dasar 2010) | 315 |
| | <i>The Growth Rate of Gross Domestic Regional Product of Aceh Besar Regency by Industrial Origin at Constant Price, 2013-2018(Basic Year 2010)</i> | |
| 9.5 | Produk Domestik Regional Bruto Per Kapita Kabupaten Aceh Besar Atas Dasar Harga Berlaku Menurut Lapangan Usaha Juta Rupiah), 2013–2018 | 319 |
| | <i>Gross Domestic Regional Product of Aceh Besar Regency by by Industrial Origin at Current Price, 2013-2018 (Basic Year 2010)</i> | |

PENDAHULUAN*Introduction*

Buku **Aceh Besar Dalam Angka 2019** merupakan publikasi Badan Pusat Statistik Kabupaten Aceh Besar yang terbit setiap tahunnya. Data Statistik dalam publikasi ini disajikan sebagian besar diperoleh dari Dinas/Instansi Pemerintah maupun Swasta di Kabupaten Aceh Besar, Publikasi ini terdiri dari 9 bab yaitu:

Bab 1 : Geografis

Pada bab ini disajikan tentang luas Kabupaten Aceh Besar menurut keadaan geografis dan keadaan alam di Kabupaten Aceh Besar.

Bab II : Pemerintahan

Di bab ini dicantumkan nama-nama ibukota kecamatan, banyaknya mukim dan gampong, jumlah PNS dan jumlah keputusan DPR Kabupaten Aceh Besar.

Bab III : Penduduk dan Tenaga Kerja

Bab ini menggambarkan banyaknya penduduk, pertumbuhan penduduk, indikator kemiskinan, jumlah pencari kerja dan tingkat pengangguran terbuka di Kabupaten Aceh Besar.

Bab IV : Sosial

Data yang dimuat dalam bab ini menyangkut bidang kesejahteraan sosial yang meliputi pendidikan, agama, kesehatan dan keluarga berencana, peradilan, dan lain-lain di Kabupaten Aceh Besar.

Aceh Besar in Figures 2019 Book is a publication of Statistic Indonesia of Aceh Besar regency that published every year. Statistics presented in this publication is largely obtained from the Service/Agency government as well as private agencies in the of Aceh Besar Regency. In this publication number consists of 9 chapters, namely:

Chapter I : Geography

In this Chapter presented data on the area of Aceh Besar Regency by geography feature and nature feature in Aceh Besar Regency.

Chapter II :Government

In this chapter includes the name of capital of district, then number of mukim and village, number of civil servants and number of decision of DPR Aceh Besar Regency.

Chapter III : Population and Labor Force

This chapter provides number of population by citizenships, population growths, poverty indicator, number of work seeking and open unemployment rate in Aceh Besar Regency.

Chapter IV : Social

Data in this chapter contains social welfare which involves educational, religion, health and family planning, judiciary, and other in Aceh Besar Regency.

Bab V : Pertanian

Data yang disajikan dalam bab ini adalah mengenai sektor pertanian yang dikelompokkan sebagai berikut: tanaman pangan, hortikultura, perkebunan, peternakan, perikanan di Kabupaten Aceh Besar.

Bab VI : Industri

Pada bab ini disajikan, data tentang industri kecil, produksi dan pemasaran semen, listrik dan air minum, dan pertambangan di Kabupaten Aceh Besar.

Bab VII : Perhubungan dan Komunikasi

Pada Bab ini dimuat data panjang jalan, transportasi darat, transportasi udara, fasilitas telekomunikasi Telkom, dan alamat PT. Pos di Kabupaten Aceh Besar.

Bab VIII : Keuangan dan Harga-harga

Di dalam bab ini terlihat antara lain: penerimaan dan pengeluaran daerah,PNPM, koperasi, perbankan, dan harga eceran bahan bangunan di Kabupaten Aceh Besar.

Bab IX : Pendapatan Regional

Bab ini menyajikan data mengenai PDRB menurut lapangan usaha atas dasar harga berlaku dan harga konstan dan lain-lain di Kabupaten Aceh Besar.

Chapter V : Agriculture

Data that has been provided in this chapter is about agriculture sector which is grouped into food crops, horticulture, plantation, livestock fisheries in Aceh Besar Regency.

Chapter VI : Industry

In this chapter presents industrial manufacturing statistics, production and marketing of cement, electricity and water supplies, and mining in Aceh Besar Regency.

Chapter VII : Transportation and Communication

In this chapter contains data of road length, ground transportation, air transportation, telecommunication facility of Telkom, and address of Post Office in Aceh Besar Regency.

Chapter VIII : Finance and Prices

In this chapter can be found data of regional revenues and expenditures, PNPM, cooperation, banking, and retail price of material construction in Aceh Besar Regency.

Chapter IX : Reginal Income

Thi chapter perents data of gross domestic regional product by industrial origins at current and constant prices in Aceh Besar Regency.

SEJARAH SINGKAT KABUPATEN ACEH BESAR
BRIEF HISTORY OF ACEH BESAR REGENCY

Sebelum dikeluarkan Undang-undang Darurat Nomor 7 Tahun 1956, Kabupaten Daerah Tingkat II Aceh Besar merupakan daerah yang terdiri dari tiga kewedanaan yaitu:

1. Kewedanaan Seulimum
2. Kewedanaan Lhoknga
3. Kewedanaan Sabang.

Akhirnya dengan perjuangan yang panjang Kabupaten Aceh Besar disahkan menjadi daerah otonom melalui Undang-undang Nomor 7 Tahun 1956 dengan ibukotanya pada waktu itu adalah Banda Aceh dan juga merupakan wilayah hukum Kotamadya Banda Aceh.

Sehubungan dengan tuntutan dan perkembangan daerah yang semakin maju dan berwawasan luas, Banda Aceh sebagai pusat ibukota dianggap kurang efisien lagi, baik untuk masa kini maupun untuk masa yang akan datang. Usaha pemindahan Ibukota tersebut dari wilayah Banda Aceh mulai dirintis sejak tahun 1969, dimana lokasi awalnya dipilih Kecamatan Indrapuri yang jaraknya 25 km dari Banda Aceh. Usaha pemindahan tersebut belum berhasil dan belum dapat dilaksanakan sebagaimana diharapkan.

Before issued Emergency Regulations No. 7 of 1956, Aceh Besar Regency is an area consisting of three kewedanaan, namely:

- 1. Kewedanaan Seulimum*
- 2. Kewedanaan Lhoknga*
- 3. Kewedanaan Sabang.*

Finally, after the long struggle, Aceh Besar regency ratified as an autonomous region by Law No. 7 of 1956 and Banda Aceh was the capital and the territory of the Municipality at the time.

Banda Aceh as a capital city of Aceh Besar at the time, concidered to be less efficient anymore because of demands and developments of regions rapidly developed. Therefore, the removal effort of Banda Aceh as a capital of Aceh Besar region started on 1969, where the first plan Indrapuri District was considered as the capital location. It is about 25 km from Banda Aceh. But the removal effort was failed.

Kemudian pada tahun 1976 usaha perintisan pemindahan ibukota untuk kedua kalinya mulai dilaksanakan lagi dengan memilih lokasi yang lain yaitu di Kecamatan Seulimum tepatnya kemukiman Janthoi yang jaraknya sekitar 52 km dari Banda Aceh.

Akhirnya usaha yang terakhir ini berhasil dengan ditandai keluarnya Peraturan Pemerintah Republik Indonesia Nomor 35 Tahun 1979 tentang Pemindahan Ibukota Kabupaten Daerah Tingkat II Aceh Besar dari Wilayah Kotamadya Banda Aceh. Daerah Tingkat II Banda Aceh ke kemukiman Janthoi di kecamatan Seulimum Wilayah Kabupaten Daerah Tingkat II Aceh Besar dengan berdasarkan hasil penelitian yang dilakukan oleh team Departemen Dalam Negeri dan Pemerintah Daerah yang bekerjasama dengan konsultan PT. Markam Jaya yang ditinjau dari segala aspek dapat disimpulkan bahwa yang dianggap memenuhi syarat sebagai ibukota Kabupaten Daerah Tingkat II Aceh Besar adalah Kemukiman Janthoi dengan nama "KOTA JANTHO".

Then on 1976 the second removal effort was started, in which Seulimum District, exactly in Kemukiman Janthoi was selected as the capital. It is located about 52 km from Banda Aceh.

Finally, the second effort was successful by issuance of the Indonesian Government Regulation No. 35 on 1979 about the removal of the Capital City of Aceh Besar Regency from Banda Aceh to Kemukiman Janthoi in Seulimum District. Afterwards, based on the research result of Ministry of Home Affairs and Local Government in collaboration with consultant of PT. Markam Jaya which observed from all aspects concluded that Kemukiman Janthoi by the name "KOTA JANTHO" was considered qualify as a Capital of Aceh Besar regency.

Setelah ditetapkan Kota Jantho sebagai ibukota Kabupaten Daerah Tingkat II Aceh Besar yang baru, maka secara bertahap pemindahan ibukota ini terus dimulai, dan akhirnya secara serentak seluruh aktifitas perkantoran resmi dipindahkan dari Banda Aceh ke Ibukota Jantho pada tanggal 29 Agustus 1983, dan peresmiannya dilakukan oleh Bapak Menteri Dalam Negeri Republik Indonesia pada masa itu, yaitu Bapak Soepardjo Rustam pada tanggal 3 Mei 1984.

After deciding Kota Jantho as the Capital of Aceh Regency, the removal of capital city gradually started, and finally all the activities of the official office moved from Banda Aceh to Kota Jantho simultaneously on August 29, 1983. The grand opening was done by Mr. Rustam Soepardjo, as a Minister of Home Affairs of the Republic Indonesia on May 3, 1984.

Halaman Ini Sengaja Dikosongkan
This Page Intentionally Left Blank

<https://acehbesarkab.go.id>



GEOGRAFIS
Geography

1

Halaman Ini Sengaja Dikosongkan
This Page Intentionally Left Blank

<https://acehbesarkah.com/https.go.id>



BAB 1. GEOGRAFIS GEOGRAPHY



RATA-RATA SUHU UDARA
25,7-28,9 (C)



RATA-RATA CURAH
HUJAN **261,97 (MM)**



LUAS WILAYAH
KABUPATEN ACEH
BESAR **2.903,5 KM²**

KOTA JANTHO
IBUKOTA KABUPATEN
ACEH BESAR DAN
KECAMATAN TERLUAS

TAHUN 2018,
TERJADI **685 KALI**
GEMPA BUMI DAN 31
YANG DIRASAKAN



<https://acehbeskrab.bps.go.id>

Halaman Ini Sengaja Dikosongkan
This Page Intentionally Left Blank

BAB I GEOGRAFIS

Chapter I GEOGRAPHY

1.1 Lokasi dan Keadaan Geografis

Kabupaten Aceh Besar terletak pada garis 5,05° - 5,75° Lintang Utara dan 94,99° - 95,93° Bujur Timur. Sebelah Utara berbatasan dengan Selat Malaka dan Kota Banda Aceh, Sebelah Selatan berbatasan dengan Kabupaten Aceh Jaya, Sebelah Timur dengan Kabupaten Pidie, dan sebelah Barat berbatasan dengan Samudera Indonesia.

Luas wilayah Kabupaten Aceh Besar adalah 2.903,50 km², sebagian besar wilayahnya berada di daratan dan sebagian kecil berada di kepulauan. Sekitar 10% desa di Kabupaten Aceh Besar merupakan desa pesisir.

Kabupaten Aceh Besar terdiri dari 23 Kecamatan, 68 Mukim, dan 604 Gampong/Desa. Jarak antara pusat-pusat kecamatan dengan pusat kabupaten sangat bervariasi. Kecamatan Lhoong merupakan daerah yang paling jauh, yaitu berjarak 106 km dengan pusat ibukota kabupaten (ibukota terletak di Kecamatan Kota Jantho).

1.1 Geographical Situation and Location

Aceh Besar regency lies on 5.05° - 5.75° north latitude and 94.99° - 95.93° East longitude. In this case, Northern abuts on Malaka strait and Kota Banda Aceh, Southland abuts on Aceh Jaya regency, Eastern abuts on Pidie regency, and Western abuts on Indonesian ocean.

The total area of Aceh Besar regency is 2.903,50 km², most of its territory lies on mainland and the rest of them lies on the archipelago. It is about 10% of villages in Aceh Besar regency is a coastal village.

Aceh Besar regency consists of 23 sub districts, 68 administrative units, and 604 villages. The distance between the centers of sub district and the center of regency varies widely. Lhoong subdistrict is the farthest, which is located about 106 km to the center of the capital district (Kota Jantho).

Kabupaten Aceh Besar juga memiliki Kawasan Hutan baik berupa Kawasan Lindung maupun Kawasan Budidaya. Kawasan Lindung memiliki luas 171.367,22 hektar, dimana Hutan Lindung merupakan areal terluas yaitu mencapai 41,08 persen dari luas kawasan lindung yang ada atau seluas 70.402,49 hektar. Kemudian disusul dengan Hutan Produksi seluas 68.594,43hektar. Sedangkan Kawasan Budidaya yang merupakan Hutan Produksi Tetap memiliki luas 41,28hektar.

1.2 Iklim

Kabupaten Aceh Besar terletak dekat dengan garis khatulistiwa, sehingga wilayah ini tergolong beriklim tropis. Pada tahun 2018, suhu udara rata-rata berkisar antara 25,7°C – 28,9°C.

1.3 Struktur Tanah dan Penggunaan Lahan

Umumnya jenis tanah yang terdapat di kabupaten Aceh Besar berupa tanah jenis *Podzolid Merah Kuning* yaitu sekitar 31,55 persen dari seluruh jenis tanah yang ada di Kabupaten ini. Jika dilihat menurut klasifikasi lereng, dapat dikatakan bahwa 44,35 persen wilayah Kabupaten Aceh Besar memiliki kelas lereng 40% lebih dan pada kelas lereng 0 - 2% hanya 14,28 persen.

Aceh Besar regency has also Area of Wild Life that are Protected Area and Cultivation Area. The protected area has an area of 171.367,22 hectares, of which the protected forest is the largest area reaching 41,08 percent of the existing protected areas or it is 70.402,49 hectares. Then it has Produced Forest with 68.594,43hectares. Whereas, the cultivation area that is Produced Forest with its width 41,28hectares.

1.2 Climate

Aceh Besar regency is located close to the equator, so this area appertains to tropical season. In 2018, the average temperature ranges from 25.7°C to 28.9°C.

1.3 Structure of Soil and Land Use

Generally the types of soil found in Aceh Besar district as land types Podzolid Red Yellow which is about 31.55 per cent of all types of land in this district. In terms of the classification of the slope, it can be said that 44.35 percent of the district of Aceh Besar has a slope of 40% grade and the grade slopes 0-2%, only 14.28 percent.



Tabel 1.1.1 LETAK GEOGRAFIS KABUPATEN ACEH BESAR
Table 1.1.1 Geographical Position of Aceh Besar Regency

<i>Nama Daerah / Name of Region</i>	Kabupaten Aceh Besar / <i>Aceh Besar Regency</i>
<i>L e t a k / Location</i>	5,05° - 5,75° L U 94,99° - 95,93° B T
<i>Panjang Pantai / Coast Length</i>	292,16 KM
<i>Luas Laut / Teritorial Sea Area</i>	1.351,01 KM ²
<i>Panjang Sungai / River Length</i>	719,50 KM
<i>Luas Wilayah / Land Area</i>	2.903,50 Km ²
<u>Batas - batas Daerah /</u>	
<i>Borders of Region :</i>	
<i>Sebelah Utara / To The North</i>	Selat Malaka / <i>Malacca Strait</i> Kota Banda Aceh / <i>Banda Aceh Municipality</i>
<i>Sebelah Selatan / To The South</i>	Kabupaten Aceh Jaya / <i>Aceh Jaya Regency</i>
<i>Sebelah Timur / To The East</i>	Kabupaten Pidie / <i>Pidie Regency</i>
<i>Sebelah Barat / To The West</i>	Samudera Hindia / <i>Hindia Ocean</i> Kabupaten Aceh Jaya / <i>Aceh Jaya Regency</i>
<i>Banyaknya Kecamatan / Number of Subdistrict</i>	23
<i>Banyaknya Kemukiman / Number of Mukim</i>	68
<i>Banyaknya Desa Definitif / Number of Definitive Village</i>	604

Sumber : Badan Perencanaan Pembangunan Daerah Kabupaten Aceh Besar
 Source : *Regional Development and Planning Board of Aceh Besar Regency*

Tabel 1.1.2 LUAS DAERAH KABUPATEN ACEH BESAR MENURUT
Table KECAMATAN, 2018
Land Area of Aceh Besar Regency by Subdistrict, 2018

Kecamatan / Subdistricts	Luas / Area (Km ²)	Persentase (%)	Tinggi Wilayah Diatas Permukaan Laut (DPL) (meter)
(1)	(2)	(3)	
01. L h o o n g	142,02	5,13	18
02. Lhoknga	87,94	3,03	15
03. Leupung	169,15	5,83	8
04. Indrapuri	197,03	6,79	28
05. Kuta Cot Glie	332,25	11,44	35
06. Seulimeum	404,35	13,39	59
07. Kota Jantho	593,00	20,42	113
08. Lembah Seulawah	319,60	11,01	85
09. Masjid Raya	129,93	4,47	8
10. Darussalam	38,43	1,32	7
11. Baitussalam	20,84	0,72	6
12. Kuta Baro	61,07	2,10	11
13. Montasik	59,73	2,06	19
14. Blang Bintang	41,75	1,44	24
15. Ingin Jaya	24,33	0,84	11
16. Krueng Barona Jaya	6,96	0,24	6
17. Sukamakmur	43,45	1,50	20
18. Kuta Malaka	22,81	0,78	20
19. Simpang Tiga	27,59	0,95	13
20. Darul Imarah	24,34	0,84	12
21. Darul Kamal	23,04	0,79	16
22. Peukan Bada	36,25	1,25	8
23. Pulo Aceh	90,55	3,12	19
Jumlah/Total	2.903,50	100,00	

Sumber : Badan Perencanaan Pembangunan Daerah Kabupaten Aceh Besar

Source : *Regional Development and Planning Board of Aceh Besar Regency*



Tabel 1.1.3 **JARAK TEMPUH DARI IBUKOTA KECAMATAN KE IBUKOTA KABUPATEN ACEH BESAR DAN IBUKOTA PROVINSI ACEH, 2018**
Table 1.1.3 *Length from Central Subdistrict to Central Aceh Besar Regency and Province Aceh, 2018*

Kecamatan / Subdistricts	Ibukota Kecamatan	Jarak ke Ibukota / Length to Central(km)	
		Kabupaten / Regency	Provinsi / Province
(1)		(2)	(3)
01. L h o o n g	Lhoong	106	54
02. Lhoknga	Lhoknga	68	16
03. Leupung	Leupung	72	24
04. Indrapuri	Indrapuri	27	25
05. Kuta Cot Glie	Lampakuk	20	32
06. Seulimeum	Seulimeum	12	42
07. Kota Jantho	Kota Jantho	0	52
08. Lembah Seulawah	Lon Asan	49	77
09. Mesjid Raya	Krueng Raya	74	31
10. Darussalam	Lambaro Angan	55	13
11. Baitussalam	Kajhu	57	11
12. Kuta Baro	Peukan Lam Ateuk	50	12
13. Montasik	Montasik	40	16
14. Blang Bintang	Cot Meuraja	47	16
15. Ingin Jaya	Lambaro	44	8
16. Krueng Barona Jaya	Cot iri	52	8
17. Sukamakmur	Sibreh	37	15
18. Kuta Malaka	Samahani	33	19
19. Simpang Tiga	Krueng Mak	40	18
20. Darul Imarah	Lampeuneurut	48	5
21. Darul Kamal	Peukan Biluy	45	8
22. Peukan Bada	Peukan Bada	50	6
23. Pulo Aceh	Lampuyang	82	30

Sumber : Badan Perencanaan Pembangunan Daerah Kabupaten Aceh Besar

Source : *Regional Development and Planning Board of Aceh Besar Regency*

Tabel 1.1.4 LOKASI DAN LUAS KAWASAN HUTAN DI KABUPATEN ACEH BESAR, 2018
Table 1.1.4 Location and Area of Wild Life Preserve in Aceh Besar Regency, 2018

Penggunaan Lahan/ <i>Use of Land</i>	Luas/ Area (Ha)
(1)	(2)
1. Kawasan Lindung	218.011,92
a. Cagar Alam	15.226,44
b. Taman Hutan Raya (Tahura)	53.924,38
c. Hutan Lindung	70.025,78
d. Hutan Lindung yang Ditetapkan Sementara sebagai HPTS	-
e. Kebun Plasma	68.617,98
f. Hutan Produksi	6.064,42
g. Hutan Produksi Konfersi	4.152,92
h. Taman Wisata Alam	-
2. Kawasan Budidaya	117.379,61
a. Hutan Produksi Tetap	-
3.	-
a. Kawasan Lindung di Luar Kawasan Hutan	-
b. Kawasan Pengembangan Hutan Rakyat	-
4. Areal Penggunaan Lain	117.379,61
Jumlah/Total	2018
	2018
	218.011,92
	297.412,00

Sumber : Dinas Kehutanan Dan Lingkungan Hidup Provinsi Aceh

Source : *Forest and Plantation Service of Aceh Besar Regency*



Tabel 1.1.5 PERSENTASE LUAS WILAYAH MENURUT KEADAAN EROSI DI
Table 1.1.5 KABUPATEN ACEH BESAR, 2018
*Percentage of Land Area by Erosion Condition in Aceh Besar
 Regency, 2018*

Keadaan Erosi Erosion Condition	Persentase / Percentage (%)
(1)	(2)
1. Erosi/ <i>Erosion</i>	5,00
2. Non Erosi/ <i>Non Erosion</i>	95,00
Jumlah/Total	100,00

Sumber : Badan Pertanahan Nasional Kabupaten Aceh Besar

Source : *National Land Board of Aceh Besar Regency*

Tabel 1.1.6 PERSENTASE LUAS WILAYAH MENURUT KLASIFIKASI KELAS LERENG DI KABUPATEN ACEH BESAR, 2018
Table 1.1.6 *Percentage of Land Area by Slope Classification in Aceh Besar Regency, 2018*

Kelas Lereng / Slope Classification		Persentase / Percentage (%)
(1)		(2)
1.	0 – 2 %	35,00
2.	3 – 15 %	25,00
3.	16 – 40 %	15,00
4.	> 40 %	25,00
Jumlah/Total		100

Sumber : Badan Pertanahan Nasional Kabupaten Aceh Besar

Source : *National Land Board of Aceh Besar Regency*



Tabel 1.1.7 PERSENTASE LUAS WILAYAH DIRINCI MENURUT JENIS TANAH
Table 1.1.7 DI KABUPATEN ACEH BESAR, 2018
Percentage of Land Area by Land Type Aceh Besar Regency, 2018

Jenis Tanah/ <i>Land Type</i>	Persentase/ <i>Percentage</i> (%)
(1)	(2)
1. Podzolit Coklat	13,83
2. Podzolid Merah Kuning	8,75
3. Litosal	-
4. Latosal	22,53
5. Regosol	4,71
6. Alluvial	16,43
7. Hidromorf Kelabu	-
8. Renzina & Litosal	17,80
9. Lain-lain	33,75
Jumlah/Total	100

Sumber : Badan Pertanahan Nasional Kabupaten Aceh Besar

Source : *National Land Board of Aceh Besar Regency*

Tabel 1.1.8 PERSENTASE LUAS WILAYAH DIRINCI MENURUT KEDALAMAN EFEKTIF TANAH DI KABUPATEN ACEH BESAR, 2018
Table 1.1.8 Percentage of Land Area by Effective Deepness of Land in Aceh Besar Regency, 2018

Kelas Lereng / Slope Classification	Persentase / Percentage (%)
(1)	(2)
1. > 90 cm	50,00
2. 60 – 90 cm	25,00
3. 30 – 60 cm	15,00
4. < 30 cm	10,00
Jumlah/Total	100

Sumber : Badan Pertanahan Nasional Kabupaten Aceh Besar

Source : National Land Board of Aceh Besar Regency



Tabel 1.2.1 RATA-RATA CURAH HUJAN DAN HARI HUJAN DI KABUPATEN ACEH BESAR, 2016 – 2018
Table 1.2.1 *Monthly Average of Rainfall and Rain Day in Aceh Besar Regency, 2016 – 2018*

Bulan / Month	Keadaan Hujan/ Rain Fall Avarage Condition					
	Curah Hujan / Rainfall Avarage (milimeter3)			Hari Hujan / Rain Day Average		
	2016	2017	2018	2016	2017	2018
(1)	(2)	(3)	(4)	(5)	(7)	(8)
Januari/ January	325,5	337,9	252,7	15	18	13
Februari/ February	160	108,7	229,6	11	10	9
Maret/ March	92,8	327,5	76,9	6	12	8
April/ April	51,0	50,6	261,2	8	8	18
Mei/ May	241	167,0	402,0	19	17	18
Juni/ June	66,0	29,7	77,1	14	8	8
Juli/ July	74,8	20,3	81,7	10	4	8
Agustus/ August	357,7	64,8	95,1	18	12	10
September/ September	66,1	194,8	196,6	20	18	11
Oktober/ October	359,5	193,7	307,0	18	10	15
November/ November	487,4	429,6	578,4	23	20	19
Desember/ December	227,2	473,7	498,8	21	20	12

Sumber : Stasiun Meteorologi Klas II, Blang Bintang, Aceh Besar

Source : Class II Meteorology Station, Blang Bintang, Aceh Besar

Tabel 1.2.2 SUHU UDARA RATA-RATA, TEKANAN UDARA DAN KELEMBABAN UDARA DI KAB. ACEH BESAR, 2016 – 2018
Table 1.2.2 *Average Temperature, Pressure, and Humidity Air in Aceh Besar Regency, 2016 – 2018*

Bulan / Month	Suhu Udara / Air Temperature (°C)			Tekanan Udara / Air Pressure (mb)			Kelembaban Udara / Air Humidity(%)		
	2016	2017	2018	2016	2017	2018	2016	2017	2018
(1)	(2)	(3)	(4)	(5)	(7)	(8)	(9)	(10)	(11)
Januari/ January	27,4	26,8	26,4	1011,2	1009,8	1009,1	83	85	83
Februari/ February	27,1	26,6	28,0	1011,2	1011,1	1009,1	81	79	83
Maret/ March	28,0	26,7	27,1	1010,9	1010,4	1009,4	81	82	82
April/ April	28,3	26,6	27,1	1009,6	1010,0	1008,8	81	81	84
Mei/ May	28,2	27,9	27,0	1008,9	1008,7	1009,1	81	77	87
Juni/ June	28,2	27,5	27,4	1009,6	1009,1	977,0	72	73	75
Juli/ July	27,6	28,6	28,9	1009,3	1009,3	1008,7	75	67	75
Agustus/ August	28,3	27,5	28,1	1009,0	1008,9	1009,2	68	75	73
September/ September	27,1	27,1	26,5	1009,8	1009,7	977,9	79	78	72
Oktober/ October	26,7	26,8	26,3	1009,7	1009,4	1010,9	85	78	86
November/ November	26,4	25,8	25,7	1009,8	1008,6	1010,5	86	84	88
Desember/ December	26,3	26,7	26,5	1009,8	1009,9	1010,8	84	85	84

Sumber : Stasiun Meteorologi Klas II, Blang Bintang, Aceh Besar

Source : *Class II Meteorology Station, Blang Bintang, Aceh Besar*



Tabel 1.2.3 **SUHU UDARA MINIMUM DAN MAKSIMUM DI KABUPATEN ACEH BESAR, 2016 – 2018**
Table 1.2.3 *Minimum and Maximum Temperature in Aceh Besar Regency, 2016 – 2018*

Bulan / Month	Suhu Minimum / Minimum Temperature (°C)			Suhu Maksimum / Maximum Temperature (°C)		
	2016	2017	2018	2016	2017	2018
(1)	(2)	(3)	(4)	(5)	(7)	(8)
Januari/ January	23,8	20,1	21,8	32,5	33,4	33,2
Februari/ February	23,6	21,4	21,0	32,5	32,4	21,0
Maret/ March	23,7	21,2	22,6	33,3	33,4	33,4
April/ April	24,5	22,6	22,6	33,7	34,6	33,8
Mei/ May	24,4	23,0	23,6	33,5	34,5	34,0
Juni/ June	23,6	23,1	22,2	33,8	35,8	36,0
Juli/ July	23,1	22,4	22,6	33,5	37,2	36,0
Agustus/ August	23,3	22,4	22,2	33,5	36,6	36,2
September/ September	23,5	22,0	21,2	32,6	34,2	35,0
Oktober/ October	23,5	19,8	22,5	32,3	36,0	33,0
November/ November	23,6	23,0	22,8	31,4	33,6	32,0
Desember/ December	23,4	22,4	22,6	30,9	32,4	32,5

Sumber : Stasiun Meteorologi Klas II, Blang Bintang, Aceh Besar

Source : Class II Meteorology Station, Blang Bintang, Aceh Besar

Tabel 1.2.4 RATA-RATA PENYINARAN MATAHARI PER HARI DAN PER BULAN DI KABUPATEN ACEH BESAR, 2016 – 2018
Table 1.2.4 Daily and Monthly Average of Duration Irradiating of Sun in Aceh Besar Regency, 2016 – 2018

Bulan / Month	Per Bulan Each Month (%)		
	2016	2017	2018
(1)	(2)	(3)	(4)
Januari/ January	54	37,4	51,5
Februari/ February	65	60,8	62,9
Maret/ March	59	58,8	66,8
April/ April	63	61,2	54,5
Mei/ May	37	39,0	47,8
Juni/ June	54	51,1	59,3
Juli/ July	55	71,9	61,6
Agustus/ August	53	64,1	64,1
September/ September	57	30,2	57,5
Oktober/ October	46	60,3	40,8
November/ November	36	43,5	44,3
Desember/ December	35	34,9	52,3

Sumber : Stasiun Meteorologi Klas II, Blang Bintang, Aceh Besar
 Source : Class II Meteorology Station, Blang Bintang, Aceh Besar



Tabel 1.2.5 **KLIMATOLOGI ARAH DAN KECEPATAN ANGIN PER BULAN DI KABUPATEN ACEH BESAR, 2018**
Table 1.2.5 *Climatology of Direction and Velocity of Wind in Aceh Besar Regency, 2018*

Bulan / Month		Arah & Kecepatan Rata-rata / Direction and Velocity Average
		Kecepatan / Velocity (knot)
(1)		(2)
Januari/	January	4,1
Februari/	February	4,1
Maret/	March	4,6
April/	April	4,3
Mei/	May	4,0
Juni/	June	4,8
Juli/	July	6,3
Agustus/	August	6,2
September/	September	5,1
Oktober/	October	3,9
November/	November	3,7
Desember/	December	4,4

Sumber : Stasiun Meteorologi Klas II, Blang Bintang, Aceh Besar

Source : Class II Meteorology Station, Blang Bintang, Aceh Besar

Tabel 1.2.6 BANYAKNYA GEMPA BUMI SETIAP BULAN YANG TERCATAT DI STASIUN GEOFISIKA MATA IE – ACEH BESAR, 2018
Table 1.2.6 *Number of Earthquake Recorded at Geophysical Station, Mata Ie - Aceh Besar Regency, 2018*

Bulan / Month	Jumlah Gempa Tercatat/ Recorded Earthquake		
	Gempa Local / Local Earthquake	Gempa Dirasakan / The Quake Was Felt	Gempa di Luar Aceh/ Earthquake Outside Of Aceh
(1)	(2)	(3)	(4)
Januari/ January	67	0	2
Februari/ February	69	0	2
Maret/ March	69	3	1
April/ April	23	4	0
Mei/ May	58	1	0
Juni/ June	31	2	0
Juli/ July	43	1	0
Agustus/ August	60	2	7
September/ September	60	2	7
Oktober/ October	47	4	0
November/ November	75	5	2
Desember/ December	83	7	6
Jumlah/Total	685	31	27

Sumber : BMKG, Stasiun Geofisika, Mata Ie

Source : BMKG, Geophysical Station, Mata Ie



Tabel 1.2.7 **BANYAKNYA SAMBARAN PETIR SETIAP BULAN YANG TERCATATDI STASIUN GEOFISIKA, MATA IE, KAB. ACEH BESAR, JANUARI – DESEMBER, 2018**
Number of Clap Recorded by Month at Geophysical Station, Mata Ie, Aceh Besar Regency, January – Desember, 2018

Bulan / Month	Sambaran / Strokes	
	CG +	CG -
(1)	(2)	(3)
Januari/ January	10.255	45.078
Februari/ February	-	-
Maret/ March	-	-
April/ April	-	-
Mei/ May	92.067	78.792
Juni/ June	30.759	22.378
Juli/ July	30.166	24.384
Agustus/ August	148	506
September/ September	92.067	78.792
Oktober/ October	15.684	25.515
November/ November	15.428	30.656
Desember/ December	15.430	32.376
Jumlah/Total	302.004	338.477

Sumber : BMKG, Stasiun Geofisika, Mata Ie

Source : BMKG, Geophysical Station, Mata Ie

Halaman Ini Sengaja Dikosongkan
This Page Intentionally Left Blank



PEMERINTAHAN
Government

2

Halaman Ini Sengaja Dikosongkan
This Page Intentionally Left Blank

<https://acehbesarkahbps.go.id>



BAB 2 PEMERINTAHAN GOVERNMENT

**KABUPATEN ACEH
BESAR TERDIRI DARI**



23 KECAMATAN

68 MUKIM



1



83 ORANG



604 DESA

2



1.483 ORANG

3



3.144 ORANG

**JUMLAH PEGAWAI
NEGERI SIPIL
MENURUT
GOLONGAN**

4



1.930 ORANG



Halaman Ini Sengaja Dikosongkan
This Page Intentionally Left Blank

<https://acehbesar.go.id>

BAB II PEMERINTAHAN

Chapter II Government

2.1 Pemerintahan

Pada 2018 Administrasi pemerintahan Kabupaten Aceh Besar tahun 2018 terdiri dari 23 Kecamatan, 68 Mukim, dan 604 Gampong/Desa.

Jumlah Pegawai Negeri Sipil yang ada di lingkungan Pemerintah Daerah Kabupaten Aceh Besar tahun 2018 berjumlah 6.641 orang.

Jika dilihat menurut unit kerja, jumlah Pegawai Negeri Sipil yang paling banyak terdapat pada Dinas Pendidikan dan Kebudayaan yaitu berjumlah 2.961 orang atau mencapai 44,58 persen dari jumlah PNS Pemerintah Daerah yang ada. Jumlah ini termasuk tenaga pendidikan yang ada di sekolah-sekolah yang tersebar di seluruh Kabupaten Aceh Besar.

Sedangkan menurut golongannya, golongan III merupakan jumlah terbanyak yang mencapai 47,34 persen dari seluruh jumlah Pegawai Negeri Sipil Pemerintah Daerah. Sementara jumlah PNS yang paling sedikit yaitu golongan I yang persentasenya hanya sebesar 0,01 persen.

2.1 Governance

In 2018 Public administration of Aceh Besar regency consists of 23 sub districts, 68 administrative units, and 604 villages.

Total of Civil Servants in Aceh Besar Regency in 2018 was about 6.641 people.

In terms of the work unit, the highest number of civil servants is in the Regional Office of Education, it is about 2.961 people or 44.58 percent from the total of civil servants there. That includes the labor educationor teachers in all of schools in Aceh Besar regency.

Meanwhile, according to the level, the Junior Superintendent (Level III) is the largest number that reached 47.34 percent of the total of Civil Servants. While the least number of civil is the Leve I, the percentage is only 0.01 percent.

2.2 Layanan Kepada Masyarakat

Di Dinas Kependudukan dan Catatan Sipil Kabupaten Aceh Besar, pada umumnya permintaan layanan masyarakat yang tercatat pada tahun 2018 adalah bentuk layanan Akte Kelahiran, secara keseluruhan yang tercatat sejumlah 11.555 permintaan. Permintaan terbanyak yaitu pada bulan Oktober sebanyak 1.206 permintaan, sedangkan permintaan paling sedikit yaitu pada bulan Juni hanya sejumlah 437 permintaan layanan Akte Kelahiran.

2.2 Public Service

According to regional office civil registry of Aceh Besar regency, it has been recorded in 2018, public service that generally needed by society is application of birth certificate, in total 11.555 requests. The most request is in October, that are 1.206 requests, meanwhile the less request is in Juni, that are 437 requests.

Tabel 2.1 NAMA IBUKOTA KECAMATAN DAN KODE POS DI KABUPATEN ACEH BESAR, 2018
Table 2.1 *Capital Name of Subdistricts and POS in Aceh Besar Regency, 2018*

Kecamatan / Subdistricts	Ibukota / Capital	Kode POS* / Pos Code
(1)	(2)	(3)
01. L h o o n g	Lhoong	23354
02. Lhoknga	Lhoknga	23353
03. Leupung	Leupung	23353
04. Indrapuri	Indrapuri	23363
05. Kuta Cot Glie	Lampakuk	23363
06. Seulimeum	Seulimeum	23951
07. Kota Jantho	Kota Jantho	23911
08. Lembah Seulawah	Lon Asan	23952
09. Masjid Raya	Krueng Raya	23381
10. Darussalam	Lambaro Angan	23373
11. Baitussalam	Kajhu	23373
12. Kuta Baro	Peukan Lam Ateuk	23372
13. Montasik	Montasik	23362
14. Blang Bintang	Cot Meuraja	23362
15. Ingin Jaya	Lambaro	23371
16. Krueng Barona Jaya	Cot iri	23372
17. Sukamakmur	Sibreh	23361
18. Kuta Malaka	Samahani	23361
19. Simpang Tiga	Krueng Mak	23361
20. Darul Imarah	Lampeuneurut	23352
21. Darul Kamal	Peukan Biluy	23352
22. Peukan Bada	Peukan Bada	23351
23. Pulo Aceh	Lampuyang	23391

Sumber : Bagian Pemerintahan, Setdakab Aceh Besar

* PT Pos Indonesia Banda Aceh

Source : Government Section, Region Secretariate of Aceh Besar Regency

* Post Office Indonesia Banda Aceh

Tabel 2.2 JUMLAH DESA/ KELURAHAN DAN MUKIM MENURUT
Table **2.2** KECAMATAN DI KABUPATEN ACEH BESAR, 2018
Number of Villages/ Administration Unit and Mukim by Subdistrict in Aceh Besar Regency, 2018

Kecamatan/ <i>Sub District</i>	Desa/Kelurahan / <i>Villages</i>	Mukim / <i>Mukim</i>
(1)	(2)	(3)
01. L h o o n g	28	4
02. Lhoknga	28	4
03. Leupung	6	1
04. Indrapuri	52	3
05. Kuta Cot Glie	32	2
06. Seulimeum	47	5
07. Kota Jantho	13	1
08. Lembah Seulawah	12	2
09. Mesjid Raya	13	2
10. Darussalam	29	3
11. Baitussalam	13	2
12. Kuta Baro	47	5
13. Montasik	39	3
14. Blang Bintang	26	3
15. Ingin Jaya	50	6
16. Krueng Barona Jaya	12	3
17. Sukamakmur	35	4
18. Kuta Malaka	15	1
19. Simpang Tiga	18	2
20. Darul Imarah	32	4
21. Darul Kamal	14	1
22. Peukan Bada	26	4
23. Pulo Aceh	17	3
Jumlah/ Total	2018	604
	2016	604
	2015	604
		68
		68
		68

Sumber : Bagian Pemerintahan, Setdakab Aceh Besar

Source : *Government Section, Region Secretariate of Aceh Besar Regency*

Tabel 2.3 TINGKAT STATUS PERKEMBANGAN DESA DI KABUPATEN ACEH BESAR, 2018
Growth Rate of Villages by Subdistrict in Aceh Besar Regency, 2018

Kecamatan / Subdistricts	Desa / Villages			
	Jumlah Desa / Total	Cepat Berkembang / Self- Supporting	Berkembang/ Self- Developing	Kurang Berkemba ng/ Self- Sufficient
(1)	(2)	(3)	(4)	(5)
01. L h o o n g	28	3	16	1
02. Lhoknga	28	4	24	-
03. Leupung	6	-	6	-
04. Indrapuri	52	2	50	-
05. Kuta Cot Glie	32	5	24	7
06. Seulimeum	47	-	47	-
07. Kota Jantho	13	-	13	-
08. Lembah Seulawah	12	-	11	1
09. Mesjid Raya	13	3	10	-
10. Darussalam	29	1	28	-
11. Baitussalam	13	4	9	-
12. Kuta Baro	47	6	41	-
13. Montasik	39	3	30	6
14. Blang Bintang	26	11	15	-
15. Ingin Jaya	50	5	45	-
16. Krueng Barona Jaya	12	-	12	-
17. Sukamakmur	35	5	30	-
18. Kuta Malaka	15	5	10	-
19. Simpang Tiga	18	6	10	2
20. Darul Imarah	32	3	29	-
21. Darul Kamal	14	-	14	-
22. Peukan Bada	26	18	8	-
23. Pulo Aceh	17	2	15	-
Jumlah/ Total	604	86	497	17

Sumber : DPMG (Dinas Pemberdayaan Masyarakat dan Gampong) Kab.Aceh Besar
 Source : Society and Village Empowerment Board of Aceh Besar Regency

JUMLAH PEGAWAI NEGERI SIPIL PER UNIT KERJA MENURUT GOLONGAN RUANG PEMERINTAH KABUPATEN ACEH BESAR, 2018
Table 2.4 *Number Of Civil Government Officer Each Work Unit By Group Governmental Of Aceh Besar Regency, 2018*

	Unit Kerja/ Work Unit	Golongan/ Group Governmental				Jumlah/ Total
		I	II	III	IV	
	(1)	(2)	(3)	(4)	(5)	(6)
01.	Badan Kepegawaian dan Pengembangan Sumber Daya Manusia	1	6	17	5	29
02.	Badan Kesatuan Bangsa dan Politik	-	2	7	7	16
03.	Badan Penanggulangan Bencana Daerah	-	1	14	5	20
04.	Badan Pengelolaan Keuangan Daerah	-	17	46	7	70
05.	Badan Perencanaan Pembangunan Daerah	-	10	27	5	46
06.	Dinas Kelautan dan Perikanan	-	3	27	5	35
07.	Dinas Kependudukan dan Pencatatan Sipil	1	3	21	5	30
08.	Dinas Kesehatan	4	621	999	80	1.704
09.	Dinas Komunikasi dan Informatika	1	4	12	7	24
10.	Dinas Koperasi, Usaha Kecil Menengah dan Perdagangan	3	5	15	7	30
11.	Dinas Lingkungan Hidup	3	3	20	4	30
12.	Dinas Pangan	-	2	15	9	26
13.	Dinas Pariwisata, Pemuda dan Olah Raga	-	7	18	8	33
14.	Dinas Pekerjaan Umum dan Penataan Ruang	26	96	64	4	190
15.	Dinas Pemberdayaan Masyarakat dan Gampong	-	3	17	9	29
16.	Dinas Penanaman Modal dan Pelayanan Terpadu Satu Pintu	-	4	17	6	27
17.	Dinas Pendidikan dan Kebudayaan	17	352	1.032	1.5595	2.961
18.	Dinas Pendidikan Dayah	0	5	8	4	17
19.	Dinas Pengendalian Penduduk, Keluarga Berencana, Pemberdayaan Perempuan dan Perlindungan Anak	0	6	32	15	53

Lanjutan Tabel 2.4

	Unit Kerja/ <i>Work Unit</i>	Golongan/ <i>Group Governmental</i>				Jumlah/ <i>Total</i>
		I	II	III	IV	
	(1)	(2)	(3)	(4)	(5)	(6)
20	Dinas Perhubungan	-	3	20	7	30
21	Dinas Perpustakaan dan Kearsipan	-	3	11	3	17
22	Dinas Pertanahan	1	4	6	3	14
23	Dinas Pertanian	-	65	175	43	283
24	Dinas Sosial	3	4	17	3	27
25	Dinas Syariah Islam	-	3	17	4	24
26	Dinas Tenaga Kerja dan Transmigrasi	-	3	13	5	20
27	Inspektorat	-	5	22	12	39
28	Kecamatan Baitussalam	1	6	15	1	23
29	Kecamatan Blang Bintang	1	15	10	1	27
30	Kecamatan Darul Imarah	3	6	15	1	25
31	Kecamatan Darul Kamal	2	9	9	1	21
32	Kecamatan Darussalam	-	13	14	3	30
33	Kecamatan Indrapuri	-	13	10	1	24
34	Kecamatan Ingin Jaya	-	8	13	1	22
35	Kecamatan Kota Jantho	2	3	11	2	18
36	Kecamatan Krueng Barona Jaya	-	3	13	3	19
37	Kecamatan Kuta Baro	-	15	14	1	30
38	Kecamatan Kuta Cot Glie	1	8	5	2	16
39	Kecamatan Kuta Malaka	-	2	8	4	14
40	Kecamatan Lembah Seulawah	2	4	10	1	17
41	Kecamatan Leupung	-	5	9	1	14
42	Kecamatan Lhoknga	-	12	9	3	24
43	Kecamatan Lhoong	1	10	7	1	19
44	Kecamatan Masjid Raya	-	6	11	1	18
45	Kecamatan Montasik	1	10	14	3	28
46	Kecamatan Peukan Bada	-	9	16	4	29
47	Kecamatan Pulo Aceh	1	3	8	2	14

Lanjutan Tabel 2.4

Unit Kerja/ <i>Work Unit</i>	Golongan/ <i>Group Governmental</i>				Jumlah/ <i>Total</i>	
	I	II	III	IV		
(1)	(2)	(3)	(4)	(5)	(6)	
48 Kecamatan Seulimeum	2	19	7	2	30	
49 Kecamatan Simpang Tiga	1	8	9	2	20	
50 Kecamatan Sukamakmur	-	6	12	1	19	
51 Rumah Sakit Umum Daerah	-	17	85	14	116	
52 Satuan Polisi Pamong Praja dan Wilayatul Hisbah	2	8	30	4	42	
53 Sekretariat Baitul Mal	-	2	7	1	10	
54 Sekretariat Daerah	2	16	53	28	99	
55 Sekretariat Dewan Perwakilan Rakyat	-	7	19	3	29	
56 Sekretariat Majelis Adat Aceh	2	1	3	1	7	
57 Sekretariat Majelis Pendidikan Daerah	-	1	4	1	6	
58 Sekretariat Majelis Permusyawaratan Ulama	1	-	5	1	7	
Jumlah/Total	2018	83	1.483	3.144	1.930	6.641
	2018	99	1.612	3.107	2.012	6.830
	2016	115	1.509	3.499	2.540	7.663

Sumber : Badan Kepegawaian dan Sumber Daya manusia Kabupaten Aceh besar

Source : *Personnel and Human Resources Agency of Aceh Besar Regency*

Tabel 2.5 JUMLAH PEGAWAI NEGERI SIPIL DIRINCI MENURUT DEPARTEMEN/ NON DEPARTEMEN DAN GOLONGAN RUANG DI KABUPATEN ACEH BESAR, 2018
Number of Civil Servants by Work Unit and Hierarchy in Aceh Besar Regency, 2018

Unit Kerja/ Work Unit	Golongan/ Group Governmental				Jumlah/ Total
	I	II	III	IV	
(1)	(2)	(3)	(4)	(5)	(6)
01. Kementerian Agama	12	112	838	489	1.450
02. Pengadilan Negeri	-	3	30	2	35
03. Kejaksaan Negeri	-	4	22	1	27
04. Badan Pusat Statistik	-	7	18	1	26
05. Badan Pertanahan Nasional	-	10	22	1	23
06. Mahkamah Syar'iyah	-	3	19	3	25
07. KPU	-	1	12	1	14
Jumlah/Total					

Sumber : Masing-masing Instansi

Source : Each Institutions

Tabel 2.6 JUMLAH PEGAWAI NEGERI SIPIL DIRINCI MENURUT DEPARTEMEN/NON DEPARTEMEN DAN JENIS KELAMIN DI KABUPATEN ACEH BESAR, 2018
Number of Civil Servants by Work Unit and Sex in Aceh Besar Regency, 2018

Unit Kerja/ <i>Work Unit</i>	Jenis Kelamin/ <i>Sex</i>		Jumlah/ <i>Total</i>
	Laki-laki/ <i>Male</i>	Perempuan/ <i>Female</i>	
(1)	(2)	(3)	(4)
01. Kementerian Agama	397	1.053	1.450
02. Pengadilan Negeri	20	15	35
03. Kejaksaan Negeri	17	10	27
04. Badan Pusat Statistik	15	11	26
05. Badan Pertanahan Nasional	22	11	23
06. Mahkamah Syar'iyah	14	11	25
07. KPU	10	4	14
<i>Jumlah/Total</i>			

Sumber : Masing-masing Instansi

Source : *Each Institutions*

Tabel 2.7 REALISASI AKTA KELAHIRAN, AKTA KEMATIAN, DAN PENGANGKATAN ANAK DI KABUPATEN ACEH BESAR, 2018
Realization or Birth Act, Death Act, and Adopted Child in Aceh Besar Regency, 2018


Bulan / Month	Akta Kelahiran/ Birth Act	Akta Kematian/ Death Act	Pengangkatan Anak/ Adopted Child	Jumlah/ Total
(1)	(2)	(3)	(4)	(5)
Januari/ January	1.053	110	0	1.163
Februari/ February	806	87	0	893
Maret/ March	1.100	144	1	1.245
April/ April	1.137	149	1	1.287
Mei/ May	796	152	0	948
Juni/ June	437	69	0	506
Juli/ July	1.217	181	0	1.398
Agustus/ August	897	143	0	1.040
September/ September	1.083	155	0	1.238
Oktober/ October	1.206	146	1	1.353
November/ November	1.010	151	0	1.161
Desember/ December	813	110	0	923
Jumlah/Total	11.555	1.597	3	13.155

Sumber : Dinas Kependudukan dan Catatan Sipil Kabupaten Aceh Besar

Source : *Demography and Civil Registrar Office of Aceh Besar Regency*

Halaman Ini Sengaja Dikosongkan
This Page Intentionally Left Blank

<https://acehbesarkab.go.id>



PENDUDUK DAN TENAGA KERJA

*Population and
Menpower*

3

Halaman Ini Sengaja Dikosongkan
This Page Intentionally Left Blank

<https://acehbesarkab.go.id>

KEPENDUDUKAN & TENAGA KERJA

BAB

DEMOGRAPHY & MANPOWER

3

SUMBER : BPS KABUPATEN ACEH BESAR TAHUN 2018



DARUL IMARAH

MERUPAKAN KECAMATAN
DENGAN JUMLAH PENDUDUK
TERBANYAK YAITU
55.350 JIWA



KRUENG BARONA JAYA

MERUPAKAN KECAMATAN
DENGAN KEPADATAN
PENDUDUK

TERPADAT YAITU
2.410 Km²/JIWA



LEUPUNG

MERUPAKAN KECAMATAN
DENGAN JUMLAH PENDUDUK
SEDIKIT YAITU
3.038 JIWA



KOTA JANTHO

MERUPAKAN KECAMATAN
DENGAN KEPADATAN
PENDUDUK

TERENDAH YAITU
17 Km²/JIWA



JUMLAH PENDUDUK

TAHUN 2018
417.302 JIWA



TINGKAT
PARTISIPASI
ANGKATAN
KERJA (TPAK)

LABOR FORCE
PARTICIPATION RATE
58.77 %



TINGKAT
PENGANGGURAN
TERBUKA (TPT)

OPEN UNEMPLOYMENT
OPPORTUNITY RATE
7.30 %



Sarta

Sarta

Halaman Ini Sengaja Dikosongkan
This Page Intentionally Left Blank

<https://acehbesarkab.go.id>



BAB III

PENDUDUK DAN TENAGA KERJA

Chapter III

Population and Manpower

3.1 Kependudukan

Jumlah penduduk Kabupaten Aceh Besar menurut hasil estimasi tahun 2018 adalah 417.302 jiwa. Penduduk laki-laki berjumlah 214.004 jiwa dan penduduk perempuan berjumlah 203.298 jiwa dengan sex ratio 105 .

Jika dilihat dari jumlah penduduk di tingkat kecamatan, kecamatan yang paling banyak jumlah penduduknya adalah Kecamatan Darul Imarah yang berjumlah 55.350 jiwa, sedangkan kecamatan yang paling sedikit jumlah penduduknya adalah Kecamatan Leupung yaitu sebanyak 3.038 jiwa.

Walaupun penduduk terbanyak terdapat di Kecamatan Darul Imarah, Kecamatan Krueng Barona Jaya ternyata menjadi Kecamatan terpadat. Ada sekitar 2.410 jiwa/km² di Kecamatan Krueng Barona Jaya. Darul Imarah menjadi kecamatan terpadat kedua dengan rata-rata 2.273 jiwa/km². Sedangkan yang terjarang terdapat di Kecamatan Kota Jantho yaitu hanya 17 jiwa/km².

Perkiraan penduduk pada pertengahan tahun menurut kelompok umur di Kabupaten Aceh Besar pada tahun 2018 yang paling banyak berada pada selang umur 0–4 tahun yaitu berjumlah 47.498 jiwa, dimana jumlah laki-laki sebanyak 24.418 jiwa dan perempuan 23.080 jiwa.

3.1 Population

Based on the result estimate in 2018, the population of Aceh Besar regency was about 417,302 inhabitants. It was 214,004 male and 203,298 female, and the sex ratio was about 105 .

From all districts, Darul Imarah is the subdistrict that has the biggest population. Its about 55,350 people, while Leupung is the subdistrict that has the least population, that is 3,038 people.

Eventhough, Darul Imarah has a biggest population, Krueng Barona Jaya subdistrict also considered as desensely populated, there are 2,410 lives/km². Darul Imarah the second most densely population with the average of 2,273 jiwa/km². Then Kota Jantho subdistrict become the least population with only 17 lives/km².

The estimate on the middle of the year, the population of Aceh Besar gruping by age in 2018, the most grup were in the range 0-4 years about 47,498 people, It was 24,418 male and 23,080 female.

Sedangkan kelompok umur yang jumlah penduduknya paling sedikit berada pada rentang usia 65+ tahun, tepatnya pada rentang 70 - 74 tahun, yang hanya berjumlah 4.675 jiwa, dimana jumlah laki-laki lebih sedikit daripada jumlah perempuan yaitu 2.020 jiwa laki-laki dan 2.655 jiwa perempuan.

3.2 Ketenagakerjaan

Jumlah pencari kerja yang terdaftar di Dinas Tenaga Kerja dan Transmigrasi Pemerintah Kabupaten Aceh Besar pada tahun 2018 adalah sebanyak **642** orang, dimana jumlah pencari kerja laki-laki lebih banyak daripada perempuan.

Jika dilihat dari jumlah pencari kerja yang terdaftar menurut jenjang pendidikan, yang mendominasi adalah tingkat pendidikan S1/D4 dengan jumlah 426 orang. Kemudian tingkat pendidikan Diploma I-III sebanyak 128 orang.

Whereas, the least grup were in the range 65+ years, exactly in range 70 – 74 years, it was only 4,675 people, in which the number of men is less than women. That was 2,020 men and 2,655 women.

3.2 Employment

The number of job seekers that registered at the regional office of Social, Manpower and Transmigration of Aceh Besar regency in 2018 was about 682 people, where the number of male more than female.

If we seen from the number of job seekers registered by education level, S1/D4 is the highest number, it was about 426 people. Then diploma graduate level about 128 people.



JUMLAH PENDUDUK DI RINCI MENURUT JENIS KELAMIN, SEX RATIO PER KECAMATAN DI KABUPATEN ACEH BESAR, 2018
Tabel 3.1.1 *Number of Population by Sex, and Sex Ratio in Aceh Besar Regency, 2018*

Kecamatan / Subdistricts	Jenis Kelamin/ Sex		Jumlah / Total	Sex Ratio	
	Laki-laki / Male	Perempuan / Female			
(1)	(2)	(3)	(4)	(5)	
01. L h o o n g	5.828	4.950	10.778	117.74	
02. Lhoknga	9.108	8.488	17.596	107.30	
03. Leupung	1.602	1.436	3.038	111.56	
04. Indrapuri	11.878	11.738	23.616	101.19	
05. Kuta Cot Glie	7.408	7.243	14.651	102.28	
06. Seulimeum	13.114	12.510	25.624	104.83	
07. Kota Jantho	5.293	4.731	10.024	111.88	
08. Lembah Seulawah	6.741	6.007	12.748	112.22	
09. Mesjid Raya	12.604	12.153	24.757	103.71	
10. Darussalam	13.501	13.408	26.909	100.69	
11. Baitussalam	10.680	8.971	19.651	119.05	
12. Kuta Baro	13.930	13.961	27.891	99.78	
13. Montasik	10.698	10.309	21.007	103.77	
14. Blang Bintang	6.584	6.243	12.827	105.46	
15. Ingin Jaya	16.873	16.417	33.290	102.78	
16. Krueng Barona Jaya	8.597	8.177	16.774	105.14	
17. Sukamakmur	8.283	8.159	16.442	101.52	
18. Kuta Malaka	3.550	3.440	6.990	103.20	
19. Simpang Tiga	3.213	3.087	6.300	104.08	
20. Darul Imarah	28.160	27.190	55.350	103.57	
21. Darul Kamal	4.116	3.912	8.028	105.21	
22. Peukan Bada	9.821	8.699	18.520	112.90	
23. Pulo Aceh	2.422	2.069	4.491	117.06	
Jumlah/ Total	2018	214.004	203.298	417.302	105.27
	2017	209.593	199.516	409.109	105.05
	2016	205.412	195.501	400.913	105.07

Sumber : Badan Pusat Statistik Kabupaten Aceh Besar

Source : BPS-Statistics of Aceh Besar Regency

Tabel 3.1.2 PERKEMBANGAN JUMLAH PENDUDUK PER KECAMATAN DI KABUPATEN ACEH BESAR. 2014 – 2018
Table 3.1.2 Population Growth Rate by Subdistricts in Aceh Besar Regency. 2014 – 2018

Kecamatan / Subdistricts	2014	2015	2016	2017	2018
(1)	(2)	(3)	(4)	(5)	(6)
01. L h o o n g	9.933	10.139	10.354	10.566	10.778
02. Lhoknga	16.216	16.552	16.904	17.250	17.596
03. Leupung	2.800	2.858	2.919	2.978	3.038
04. Indrapuri	21.768	22.218	22.689	23.153	23.616
05. Kuta Cot Glie	13.503	13.783	14.075	14.363	14.651
06. Seulimeum	23.616	24.106	24.618	25.121	25.624
07. Kota Jantho	9.239	9.431	9.631	9.827	10.024
08. Lembah Seulawah	11.748	11.992	12.246	12.497	12.748
09. Mesjid Raya	22.817	23.290	23.785	24.271	24.757
10. Darussalam	24.803	25.316	25.853	26.382	26.909
11. Baitussalam	18.110	18.486	18.878	19.264	19.651
12. Kuta Baro	25.708	26.239	26.796	27.344	27.891
13. Montasik	19.361	19.762	20.181	20.594	21.007
14. Blang Bintang	11.822	12.067	12.323	12.575	12.827
15. Ingin Jaya	30.683	31.318	31.983	32.637	33.290
16. Krueng Barona Jaya	15.462	15.782	16.116	16.445	16.774
17. Sukamakmur	15.154	15.468	15.796	16.119	16.442
18. Kuta Malaka	6.443	6.576	6.716	6.853	6.990
19. Simpang Tiga	5.808	5.928	6.053	6.177	6.300
20. Darul Imarah	51.017	52.073	53.177	54.264	55.350
21. Darul Kamal	7.399	7.553	7.713	7.870	8.028
22. Peukan Bada	17.068	17.422	17.792	18.156	18.520
23. Pulo Aceh	4.140	4.225	4.315	4.403	4.491
Jumlah/Total	384.618	392.584	400.913	409.109	417.302

Sumber : Badan Pusat Statistik Kabupaten Aceh Besar

Source : BPS-Statistics of Aceh Besar Regency



Tabel 3.1.3 PERKEMBANGAN JUMLAH PENDUDUK MENURUT JENIS KELAMIN DAN SEX RATIO DI KAB. ACEH BESAR, 2006 – 2018
Table 3.1.3 Population Growth Rate by Sex in Aceh Besar Regency, 2006 – 2018

Tahun / Year	Laki-laki / Male	Perempuan / Female	Jumlah / Total	Sex Ratio
(1)	(2)	(3)	(4)	(5)
2006	155.443	147.219	302.662	106
2007	157.965	151.124	309.089	105
2008	167.284	160.069	327.353	105
2009	175.616	166.921	342.537	105
2010	180.575	170.843	351.418	106
2011	184.709	174.755	359.464	106
2012	190.713	180.699	371.412	106
2013	196.791	186.686	383.477	105
2014	197.005	187.613	384.618	105
2015	201.191	191.393	392.584	105
2016	205.412	195.501	400.913	105
2017	209.593	199.516	409.109	105
2018	214.004	203.298	417.302	105

Sumber : Badan Pusat Statistik Kabupaten Aceh Besar

Source : BPS-Statistics of Aceh Besar Regency

Tabel 3.1.4 LUAS DAERAH. JUMLAH PENDUDUK. DESA. MUKIM DAN RUTA
Table 3.1.4 MENURUT KECAMATAN DI KAB. ACEH BESAR. 2018
Land Area. Population. Villages. Mukim. and Household by Subdistrict in Aceh Besar Regency. 2018

Kecamatan / Subdistricts	Luas/ Area(Km ²)	Desa/ Village	Mukim/ Mukim	Penduduk/ Population	Rumah Tangga / Household
(1)	(2)	(3)	(4)	(5)	(6)
01. L h o o n g	149.03	28	4	10.566	3.145
02. Lhoknga	87.95	28	4	17.250	4.167
03. Leupung	169.15	6	1	2.978	879
04. Indrapuri	197.04	52	3	23.153	5.409
05. Kuta Cot Glie	332.25	32	2	14.363	3.520
06. Seulimeum	404.35	47	5	25.121	5.833
07. Kota Jantho	593.00	13	1	9.827	2.271
08. Lembah Seulawah	319.60	12	2	12.497	3.273
09. Mesjid Raya	129.93	13	2	24.271	6.213
10. Darussalam	38.43	29	3	26.382	6.045
11. Baitussalam	20.84	13	2	19.264	5.606
12. Kuta Baro	61.07	47	5	27.344	6.217
13. Montasik	59.73	39	3	20.594	4.401
14. Blang Bintang	24.34	26	3	12.575	2.583
15. Ingin Jaya	41.76	50	6	32.637	6.801
16. Krueng Barona Jaya	6.96	12	3	16.445	3.762
17. Sukamakmur	43.45	35	4	16.119	3.493
18. Kuta Malaka	22.82	15	1	6.853	1.486
19. Simpang Tiga	27.60	18	2	6.177	1.445
20. Darul Imarah	24.35	32	4	54.264	12.094
21. Darul Kamal	23.05	14	1	7.870	1.856
22. Peukan Bada	36.25	26	4	18.156	4.752
23. Pulo Aceh	90.56	17	3	4.403	1.319
Jumlah/Total	2018 2.903.50	604	68	417.302	96.579
	2017 2.903.50	604	68	409.109	94.683
	2016 2.903.50	604	68	400.913	92.786

Sumber : Badan Pusat Statistik Kabupaten Aceh Besar

Source : BPS-Statistics of Aceh Besar Regency



Tabel 3.1.5 RATA-RATA PENDUDUK MENURUT DESA. RUMAH TANGGA DAN PER KM² DI KABUPATEN ACEH BESAR. 2018
Average of Population by Village. HouseHold. and Land Area by Subdistrict in Aceh Besar Regency. 2018

	Kecamatan / Subdistricts	Rata-rata Penduduk Per / Average Number of Population		
		Desa / Village	Rumah Tangga / Household	KM ²
	(1)	(2)	(3)	(4)
01.	L h o o n g	377	3	72
02.	Lhoknga	616	4	200
03.	Leupung	496	3	18
04.	Indrapuri	445	4	120
05.	Kuta Cot Glie	449	4	44
06.	Seulimeum	534	4	63
07.	Kota Jantho	756	4	17
08.	Lembah Seulawah	1.041	4	40
09.	Mesjid Raya	1.867	4	191
10.	Darussalam	910	4	700
11.	Baitussalam	1.482	4	943
12.	Kuta Baro	582	4	457
13.	Montasik	528	5	352
14.	Blang Bintang	484	5	307
15.	Ingin Jaya	653	5	1.368
16.	Krueng Barona Jaya	1.370	4	2.410
17.	Sukamakmur	461	5	378
18.	Kuta Malaka	457	5	306
19.	Simpang Tiga	343	4	228
20.	Darul Imarah	1.696	5	2.273
21.	Darul Kamal	562	4	348
22.	Peukan Bada	698	4	511
23.	Pulo Aceh	259	3	50
	Jumlah/ Total	2018	677	4
		2017	677	4
		2016	664	4

Sumber : Badan Pusat Statistik Kabupaten Aceh Besar

Source : BPS-Statistics of Aceh Besar Regency

Tabel 3.1.6 PERKIRAAN PENDUDUK MENURUT KELOMPOK UMUR DAN JENIS KELAMIN DI KABUPATEN ACEH BESAR. 2018
Table 3.1.6 Estimation of Population by Age Group and Sex in Aceh Besar Regency. 2018

Kelompok Umur/ Age Group	Jenis Kelamin / Sex			
	Laki-laki / Male	Perempuan / Female	Jumlah / Total	
(1)	(2)	(3)	(4)	
0 - 4	24418	23080	47498	
5 - 9	20141	19207	39348	
10 - 14	18173	16967	35140	
15 - 19	19123	17542	36665	
20 - 24	20883	19205	40088	
25 - 29	21144	19716	40860	
30 - 34	18236	17083	35319	
35 - 39	16065	15607	31672	
40 - 44	13675	12802	26477	
45 - 49	11839	10681	22520	
50 - 54	8954	8603	17557	
55 - 59	7516	7347	14863	
60 - 64	5807	5235	11042	
65 - 69	3460	3538	6998	
70 - 74	2020	2655	4675	
75+	2550	4030	6580	
Jumlah/ Total	2018	214004	203298	417302
	2017	209.593	199.516	409.109
	2016	205.412	195.501	400.913

Sumber : Badan Pusat Statistik Kabupaten Aceh Besar (Proyeksi Penduduk 2018)
 Source : BPS-Statistics of Aceh Besar Regency (Population Projection 2018)



Tabel 3.1.7 PERSENTASE PENDUDUK MENURUT KELOMPOK UMUR DAN JENIS KELAMIN DI KABUPATEN ACEH BESAR. 2018
Table 3.1.7 *Percentage of Population by Age Group and Sex in Aceh Besar Regency. 2018*

Kelompok Umur/ Age Group	Jenis Kelamin / Sex		
	Laki-laki / Male	Perempuan / Female	Jumlah / Total
(1)	(2)	(3)	(4)
0 - 4	5.85	5.53	11.38
5 - 9	4.83	4.60	9.43
10 - 14	4.35	4.07	8.42
15 - 19	4.58	4.20	8.79
20 - 24	5.00	4.60	9.61
25 - 29	5.07	4.72	9.79
30 - 34	4.37	4.09	8.46
35 - 39	3.85	3.74	7.59
40 - 44	3.28	3.07	6.34
45 - 49	2.84	2.56	5.40
50 - 54	2.15	2.06	4.21
55 - 59	1.80	1.76	3.56
60 - 64	1.39	1.25	2.65
65 +	1.92	2.46	4.38
Jumlah/ Total	51.28	48.72	100.00

Sumber : Badan Pusat Statistik Kabupaten Aceh Besar (Proyeksi Penduduk 2018)

Source : BPS-Statistics of Aceh Besar Regency (Population Projection 2018)

Tabel 3.1.8 PERSENTASE PENDUDUK MENURUT KELOMPOK UMUR DI
Table *KABUPATEN ACEH BESAR 2017 – 2018*
Percentage of Population by Age Group in Aceh Besar Regency
2017 - 2018

Kelompok Umur/ Age Group	Tahun / Year	
	2017	2018
(1)	(2)	(3)
0 - 14	29.42	29.23
15 - 64	66.30	66.4
65 +	4.28	4.38
Angka Ketergantungan / Dependency Ratio (%)	50.83	50.62

Sumber : Badan Pusat Statistik Kabupaten Aceh Besar (Proyeksi Penduduk)

Source : BPS-Statistics of Aceh Besar Regency



INDIKATOR KEPENDUDUKAN DI KABUPATEN ACEH BESAR
2017 – 2018
Tabel 3.1.9 *Demography Indicator in Aceh Besar Regency 2017 - 2018*

Indikator Kependudukan / Demography Indicator	Tahun / Year	
	2017	2018
(1)	(2)	(3)
Rasio Jenis Kelamin / Sex Ratio	105.05	105.27
Rata-rata Jumlah Anggota Rumah Tangga / Average Household Size	4	4

Sumber : Badan Pusat Statistik Kabupaten Aceh Besar (Proyeksi Penduduk)

Source : BPS-Statistics of Aceh Besar Regency (Population Projection)

INDIKATOR KEMISKINAN DI KABUPATEN ACEH BESAR

Tabel 3.1.10 2017 – 2018

Table *Demography Indicator in Aceh Besar Regency 2017 – 2018*

Indikator Kemiskinan / Proverty Indicator	Tahun / Year	
	2017	2018
(1)	(2)	(3)
Persentase Penduduk Miskin / <i>Percentage of Poor People</i> (%)	15.41	14.47
Garis Kemiskinan / <i>Poverty Line</i> (Rp)	398.752	422.051

Sumber : Badan Pusat Statistik Kabupaten Aceh Besar (Susenias 2017-2018)

Source : *BPS-Statistics of Aceh Besar Regency (Susenias 2017-2018)*



Tabel 3.2.1 **PENDUDUK 15 TAHUN KE ATAS YANG BEKERJA BERDASARKAN LAPANGAN USAHA PEKERJAAN UTAMA DI KABUPATEN ACEH BESAR 2017 – 2018**
Table 3.2.1 **Population Aged 15 Years and Over Who Worked by Employment in Aceh Besar Regency 2017 – 2018**

Kegiatan Seminggu yang Lalu / Activity of The Previous Week	Tahun / Year	
	2017	2018
(1)	(2)	(3)
/ Agriculture	27.001	33.407
Pertambangan dan Penggalian / Mining and Quarrying	1.571	1.444
Industri Pengolahan / Manufacturing	19.150	16.019
Listrik dan Gas / Electricity and Gas	677	809
Konstruksi / Construction	15.796	19.898
Perdagangan / Trading	30.671	33.480
Transportasi dan Pergudangan / Transportation and Storage	9.417	9.501
Keuangan / Finance	5.296	5.605
Jasa /Service	47.517	41.338
TPAK (Tingkat Partisipasi Angkatan Kerja) / Labor Force Participation Rate (%)	59,17	58,77
TPT (Tingkat Pengangguran Terbuka) / Open Unemployment Rate (%)	8,49	7,30

Sumber : Badan Pusat Statistik Kabupaten Aceh Besar (Sakernas 2018)

Source : BPS-Statistics of Aceh Besar Regency (Sakernas2018)

JUMLAH PENCARI KERJA YANG TERDAFTAR MENURUT KELOMPOK UMUR DAN JENIS KELAMIN DI KABUPATEN ACEH BESAR. 2018

Tabel 3.2.2 *Number of Registered Work Seeking by Age Group and Sex in Aceh Besar Regency. 2018*

Kelompok Umur/ Age Group	Terdaftar/ Registered		Ditempatkan/ Placed		Dihapus/ Omitted		Belum Ditempatkan/ Has not been deployed		
	LK	PR	LK	PR	LK	PR	LK	PR	
(1)	(2)	(3)	(4)	(5)	(6)	(7)	(8)	(9)	
10 – 14	0	0	0	0	0	0	0	0	
15 – 19	64	8	1	0	0	0	63	8	
20 – 29	207	347	107	191	0	0	100	156	
30 – 34	8	8	5	5	0	0	3	3	
35 – 44	0	0	0	0	0	0	0	0	
45 – 54	0	0	0	0	0	0	0	0	
55 +	0	0	0	0	0	0	0	0	
Jumlah/ Total	2018	279	363	133	196	0	0	166	167
	2017	77	38	31	271	0	0	-	-
	2016	289	266	-	-	0	0	-	-

Sumber : Dinas Tenaga Kerja dan Transmigrasi Kabupaten Aceh Besar
 Source : *Manpower. and Transmigration Office of Aceh Besar Regency*

Catatan/Note : LK = Laki-laki / Male
 PR = Perempuan / Female



Tabel 3.2.3 JUMLAH PENCARI KERJA YANG TERDAFTAR MENURUT PENDIDIKAN DAN JENIS KELAMIN DI KAB. ACEH BESAR. 2018
Table 3.2.3 *Number of Registered Work Seeking by Education and Sex in Aceh Besar Regency. 2018*

Kelompok Umur/ Age Group	Terdaftar/ Registered		Ditempatkan/ Placed		Dihapus/ Omitted		Belum Ditempatkan/ Has not been deployed		
	LK	PR	LK	PR	LK	PR	LK	PR	
(1)	(2)	(3)	(4)	(5)	(6)	(7)	(8)	(9)	
Tidak/Belum Pernah Sekolah	0	0	0	0	0	0	0	0	
Tidak/Belum Tamat SD	0	0	0	0	0	0	0	0	
SD / Sederajat	0	0	0	0	0	0	0	0	
SM P/ Sederajat	0	0	0	0	0	0	0	0	
SM A/ Sederajat	64	8	1	0	0	0	63	8	
D1/D3	31	97	15	40	0	0	16	57	
S1/D4	176	250	92	151	0	0	84	99	
S2	8	8	5	5	0	0	3	3	
S3	0	0	0	0	0	0	0	0	
Jumlah/ Total	2018	279	363	113	196	0	0	166	167
	2017	77	38	31	271	0	0	-	-
	2016	289	266	-	-	0	0	-	-

Sumber : Dinas Tenaga Kerja dan Transmigrasi Kabupaten Aceh Besar

Source : *Manpower and Transmigration Office of Aceh Besar Regency*

Catatan/Note : LK = Laki-laki / Male

PR = Perempuan / Female

Tabel 3.2.4 **JUMLAH PENCARI KERJA DIRINCI MENURUT KECAMATAN DI KABUPATEN ACEH BESAR. 2018**
Number of Work Seeking by Subdistricts in Aceh Besar Regency. 2018

Kecamatan / Subdistricts	Pencari Kerja / <i>Work Seeking</i> (Jiwa / <i>People</i>)
(1)	(2)
01. L h o o n g	7
02. Lhoknga	24
03. Leupung	3
04. Indrapuri	44
05. Kuta Cot Glie	11
06. Seulimeum	18
07. Kota Jantho	19
08. Lembah Seulawah	16
09. Mesjid Raya	23
10. Darussalam	48
11. Baitussalam	30
12. Kuta Baro	38
13. Montasik	43
14. Blang Bintang	7
15. Ingin Jaya	62
16. Krueng Barona Jaya	31
17. Sukamakmur	40
18. Kuta Malaka	9
19. Simpang Tiga	3
20. Darul Imarah	131
21. Darul Kamal	13
22. Peukan Bada	31
23. Pulo Aceh	0
Jumlah/Total	2018 2017 2016
	649 - 555

Sumber : Dinas Tenaga Kerja dan Transmigrasi Kabupaten Aceh Besar
 Source : *Manpower and Transmigration Office of Aceh Besar Regency*



SOSIAL

Social

4

<https://acehbesarkab.bps.go.id>

Halaman Ini Sengaja Dikosongkan
This Page Intentionally Left Blank

<https://acehbesarkab.go.id>

SOSIAL
SOCIAL

ANGKA

PARTISIPASI MURNI
PURE PARTICIPATION RATE



SD
Elementary school

99.17



SMP
Junior highschool

78.40



SMA
Senior Highschool

72.36

ANGKA

PARTISIPASI KASAR
CRUDE PARTICIPATION RATE



SD
Elementary school

99.83



SMP
Junior highschool

95.72



SMA
Senior highschool

84.73

JUMLAH SEKOLAH

Number of School



SD/MI
244



SMP/MTs
253



SMA/MA
237



ZAKAT FITRAH

BERAS 1.355.534.3 kg

atau

jika di konversikan

RP 37.110.606.000

Penduduk Miskin

People Poor



14.47

GARIS KEMISKINAN
POVERTY LINE

RP.422.051

Halaman Ini Sengaja Dikosongkan
This Page Intentionally Left Blank

<https://acehbesarkab.go.id>

BAB IV SOSIAL

Chapter IV Social

4.1 Pendidikan

Jumlah sekolah Sekolah Dasar (SD) di Kabupaten Aceh Besar pada tahun 2018 ada sebanyak 211 sekolah. dimana sebanyak 210 sekolah dikelola oleh pemerintah (sekolah negeri) dan sisanya berstatus sekolah swasta. Jumlah guru yang ada sebanyak 2.548 orang (negeri dan swasta) dan jumlah murid yang terdaftar sejumlah 31.113 orang. Kondisi ruang kelas Sekolah Dasar (negeri dan swasta) terdapat 111 kelas yang ternyata rusak berat. 1.064 kelas rusak dan sisanya sebanyak 382 kelas dalam kondisi baik.

Pada tahun 2018 tercatat data Sekolah Lanjutan Tingkat Pertama (SLTP) (negeri dan swasta) dari segi jumlah sebanyak 74 sekolah, dengan jumlah guru sebanyak 1.338 orang dan 14.392 orang murid. Sedangkan untuk tingkat Sekolah Lanjutan Tingkat Atas (SLTA) negeri dan swasta, jumlahnya ada sebanyak 53 sekolah. Jumlah tenaga pendidik (guru) untuk tingkat SLTA sebanyak 1.421 orang dan murid yang terdaftar sebanyak 10.961 orang.

4.2 Agama

Adapun sarana tempat peribadatan umat beragama Islam di Kabupaten Aceh Besar pada tahun 2018 berjumlah 163 mesjid dan 633 meunasah. dimana seluruh kecamatan yang ada di Kabupaten Aceh Besar memiliki sarana tersebut. Jumlah mesjid yang paling

4.1 Education

There were 211 Elementary schools in Aceh Besar regency in 2018. in which 10 schools were private schools and the rest were public schools. The number of teachers was 2,548 (public and private) and 31,113 registered students. with the condition of classrooms; 111 classrooms were in bad condition. 1.064 in damaged condition. and the rest of the 382 classrooms were in good condition.

In year 2018. there were 74 registered junior high schools with 1.348 teachers and 11.893 students (public and private). Meanwhile. there were 53 senior high schools (public and private). The number of teacher was 1,421 and 10,961 registered students.

4.2 Religion

Moreover. the means for Muslim religious worship in Aceh Besar regency during 2018 were 163 mosques and 633 meunasah. where all of subdistricts had had all these facilities. The subdistrict which has biggest number of mosque is.

banyak terdapat di kecamatan Indrapuri dan Darul Imarah yaitu berjumlah 15 mesjid.

4.3 Sosial Kemasyarakatan

Permasalahan sosial yang terjadi di Kabupaten Aceh Besar pada tahun 2018 didominasi oleh permasalahan fakir miskin sebanyak 15.100 kasus kemudian disusul dengan masalah Wanita Rawan Sosial Ekonomi yaitu sebanyak 2.110 kasus.

Kasus bencana alam yang terjadi pada tahun 2018 paling banyak adalah bencana kebakaran yang terjadi sebanyak 54 kejadian. Selain itu bencana alam angin topan juga terjadi di beberapa kecamatan yaitu sebanyak 23 kejadian serta banjir sebanyak 6 kejadian.

Kerugian yang ditimbulkan akibat bencana alam tersebut memakan 18 korban jiwa dan 59 rumah rusak berat.

4.4 Kesehatan

Sarana kesehatan yang ada di Kabupaten Aceh Besar pada tahun 2018 puskesmas sebanyak 28 unit. PUSTU sebanyak 68 unit. dan Posyandu berjumlah 657 unit.

Tenaga dokter ada sebanyak 112 orang. dengan rincian: dokter spesialis 13 orang. dokter umum sebanyak 81 orang. dan dokter gigi 15 orang.

Indrapuri and Darul Imarah subdistrict as many as 15 mosques.

4.3 Social Community

Social issues arose in Aceh Besar regency in 2018 are mostly about indigent as many as 15,100 issues. then Women vulnerable with social economy issues 2,110 cases.

Most natural disasters occurred during 2018 were fire as many as 54 times. In addition. hurricane natural disasters also occurred in several districts. namely as many as 23 events and flooding as many as 6 incident.

The natural disaster causing the loss fortunately there were 18 victims casualties and there were 59 houses breaking down.

4.4 Health

The existing of health facilities in Aceh Besar regency in 2018 with 28 clinics. 68 PUSTU (health centers) and 656 Posyandu.

Moreover. There are 112 doctors with 13 specialist doctors. 81 general practitioners. and 15 dentists.

Adapun jumlah perawat dan bidan sebanyak 1.124 orang. Tenaga farmasi 45 orang. kesehatan lingkungan 58 orang. gizi 60 orang. kesehatan masyarakat 169 orang. tenaga medis 125 orang dan teknisi medis berjumlah 56 orang.

Jumlah penduduk yang mendapat imunisasi BCG adalah sebanyak 6.220 orang. DPT HB3 dan DPT-H8-H163 6.123 orang . Untuk imunisasi polio sebanyak 3.574 dan imunisasi campak berjumlah 5.032 orang.

Kasus penyakit menular di Kabupaten Aceh Besar tahun 2018 yang paling banyak terjadi adalah kasus penyakit Diare sebanyak 4.370 kasus. kemudian disusul dengan TB Paru 1.428 kasus. DBD sebanyak 119 kasus. pneumonia 143 kasus dan malaria 5 kasus. Sedangkan kasus penyakit kusta yaitu sekitar 21 kasus.

Adapun jumlah kematian ibu maternal baik saat hamil. bersalin maupun masa nifas seluruhnya berjumlah 10 kasus kematian. Sedangkan kematian bayi sebanyak 109 kematian dari 7.610 jumlah kelahiran bayi.

4.5 Keluarga Berencana

Banyaknya Pos KB di kecamatan-kecamatan dalam Kabupaten Aceh Besar seluruhnya berjumlah 604. dimana setiap desa/ gampong memiliki masing-masing satu Pos KB. Pencapaian peserta KB aktif tahun 2018 berjumlah 4.323.

The number of nurses and midwives were 1.124 people. pharmacy 45 people. Environment of health 58 people. nutrient 60 people. health of society 169 people. 125 medical personnel and 56 medical technicians.

Number of residents who received BCG immunizations were 6,220 people. for each DPT HB3 and DPT-H8-H163 many as 6,123 people. Then for polio immunizations were done by 3,574 people. and measles immunizations amounted to 5,032 people.

In 2018 most commonly case of infectious disease was Diarrhea that was 4.370 cases. and followed with 3.640 pulmonary tuberculosis cases. 119 cases of Dengue Hemorrhagic Fever (DBD). pneumonia 143 cases and 5 malaria cases. While leprasy matter about 21 cases.

Furthermore. the number of maternal deaths whether during pregnancy. maternity or postnatal totally reached 10 cases. Meanwhile the infant mortality was 109 deaths from 7,610 the number of births.

4.5 Family Planning Programe

Family Planning posts in subdistricts in Aceh Besar Achievement of active Family Planning participants in 2018 reached to 4,323 people.

Umumnya jenis metode kontrasepsi yang banyak digunakan adalah suntik dan pil. Peserta yang memakai suntik sebanyak 17.102 peserta dan yang memakai pil sebanyak 13.011 peserta. Sedangkan yang paling sedikit adalah jenis metode MOP yaitu 14 peserta.

Pada tahun 2018 jumlah Klinik Keluarga Berencana (KKB) ada sebanyak 61 KKB. Klinik Keluarga Berencana ini berada di bawah pengelolaan Badan Koordinasi Keluarga Berencana. Perlindungan Perempuan. dan Perlindungan Anak (BKKS. PP dan PA).

Generally. types of contraceptive that commonly used were injection and pill. There were 17.102 women who chose to use injection and 13.011 women chose to use pill as their contraceptive. In addition. MOP was the least contraceptive methods used. only 14 participant decided to use MOP.

In 2018 the number of clinics is 61 KB clinics. The Family Planning clinics is under the management of the Family Planning Board. Women Protection and Children Protection (BKKS. PP and PA).

BANYAKNYA SEKOLAH. KELAS. MURID DAN GURU PADA TAMAN KANAK-KANAK NEGERI DAN SWASTA PER KECAMATAN. 2018

Tabel 4.1.1 *Number of School. Classroom. Student. and Teacher at State and Private Kindergarten by Subdistricts in Aceh Besar Regency. 2018*

Kecamatan / Subdistricts	Sekolah/ School		Kelas/ Classroom		Murid/ Student		Guru/ Teacher		
	Negeri/ State	Swasta/ Private	Negeri/ State	Swasta/ Private	Negeri/ State	Swasta/ Private	Negeri/ State	Swasta/ Private	
(1)	(2)	(3)	(4)	(5)	(6)	(7)	(8)	(9)	
01. L h o o n g	1	11	-	10	-	256	-	19	
02. Lhoknga	0	5	-	10	-	282	-	38	
03. Leupung	1	4	2	4	-	101	2	4	
04. Indrapuri	1	22	2	27	-	690	-	92	
05. Kuta Cot Glie	1	10	2	12	-	252	-	43	
06. Seulimeum	1	11	-	12	20	300	-	33	
07. Kota Jantho	1	7	2	12	-	217	8	22	
08. Lembah Seulawah	1	9	2	9	45	208	-	22	
09. Masjid Raya	0	12	-	14	-	398	-	49	
10. Darussalam	0	12	-	15	-	328	-	61	
11. Baitussalam	0	8	-	10	-	357	-	37	
12. Kuta Baro	1	10	-	17	-	452	-	47	
13. Montasik	0	10	-	16	-	337	-	40	
14. Blang Bintang	0	6	-	5	-	241	-	28	
15. Ingin Jaya	0	18	-	32	-	919	-	110	
16. Krueng Barona Jaya	0	4	-	5	-	167	-	17	
17. Sukamakmur	1	11	3	20	49	256	12	55	
18. Kuta Malaka	2	7	2	14	52	285	6	35	
19. Simpang Tiga	0	5	-	5	-	128	-	13	
20. Darul Imarah	0	22	-	38	-	1.082	-	105	
21. Darul Kamal	0	3	-	5	-	76	-	11	
22. Peukan Bada	1	8	2	8	59	283	10	25	
23. Pulo Aceh	1	1	-	2	0	0	-	4	
Jumlah/ Total	2018	13	216	17	302	225	7.615	38	910
	2017	5	236	10	302	205	7.553	38	910

Sumber : Dinas Pendidikan dan Kebudayaan Kabupaten Aceh Besar

Source : Education and Cultural Office of Aceh Besar Regency

**BANYAKNYA SEKOLAH. KELAS. DAN KONDISI RUANG KELAS
PADA TAMAN KANAK-KANAK NEGERI DAN SWASTA PER
KECAMATAN. 2018**

Tabel 4.1.2 *Number of School. Classroom. and Condition of Classroom at
State and Private Kindergarten by Subdistricts in Aceh Besar
Regency. 2018*

Kecamatan / Subdistricts	Sekolah/ School		Kelas/ Classroom		Kondisi Ruang Kelas/ Condition of Classroom			
	Negeri/ State	Swasta/ Private	Negeri/ State	Swasta/ Private	Baik/ Good	Rusak/ Damaged	Rusak Berat/ Hard Damaged	
(1)	(2)	(3)	(4)	(5)	(6)	(7)	(8)	
01. L h o o n g	1	11	-	10	5	5	-	
02. Lhoknga	0	5	-	10	3	7	-	
03. Leupung	1	4	2	4	2	3	-	
04. Indrapuri	1	22	2	27	7	20	7	
05. Kuta Cot Glie	1	10	2	12	-	12	-	
06. Seulimeum	1	11	-	12	-	6	-	
07. Kota Jantho	1	7	2	12	-	14	-	
08. Lembah Seulawah	1	9	2	9	-	9	-	
09. Mesjid Raya	0	12	-	14	7	7	-	
10. Darussalam	0	12	-	15	-	6	-	
11. Baitussalam	0	8	-	10	2	-	-	
12. Kuta Baro	1	10	-	17	3	14	-	
13. Montasik	0	10	-	16	4	12	-	
14. Blang Bintang	0	6	-	5	-	3	2	
15. Ingin Jaya	0	18	-	32	6	26	-	
16. Krueng Barona Jaya	0	4	-	5	-	5	-	
17. Sukamakmur	1	11	3	20	-	20	3	
18. Kuta Malaka	2	7	2	14	-	16	-	
19. Simpang Tiga	0	5	-	5	-	-	-	
20. Darul Imarah	0	22	-	38	-	35	2	
21. Darul Kamal	0	3	-	5	-	5	-	
22. Peukan Bada	1	8	2	8	3	7	-	
23. Pulo Aceh	1	1	-	2	-	-	2	
Jumlah/ Total	2018	13	216	17	302	42	232	16
	2017	5	236	10	302	42	232	16

Sumber : Dinas Pendidikan dan Kebudayaan Kabupaten Aceh Besar

Source : Education and Cultural Office of Aceh Besar Regency

Tabel 4.1.3 **BANYAKNYA SEKOLAH, KELAS, MURID DAN GURU PADA SD NEGERI DAN SWASTA PER KECAMATAN. 2018**
Number of School, Classroom, Student, and Teacher at State and Private Primary School by Subdistricts in Aceh Besar Regency. 2018

Kecamatan / Subdistricts	Sekolah/ School		Kelas/ Classroom		Murid/ Student		Guru/ Teacher		
	Negeri/ State	Swasta/ Private	Negeri/ State	Swasta/ Private	Negeri/ State	Swasta/ Private	Negeri/P rivate	Swasta/ Private	
(1)	(2)		(4)		(2)		(4)		
01. L h o o n g	13		78		1072		102		
02. Lhoknga	11		66		967		97		
03. Leupung	4		24		238		29		
04. Indrapuri	11	1	70	6	1275	58	127	8	
05. Kuta Cot Glie	11		72		1472		133		
06. Seulimeum	16		114		2259		171		
07. Kota Jantho	10		61		862		81		
08. Lembah Seulawah	9		68		1501		95		
09. Mesjid Raya	10	1	84	11	2048	276	123	15	
10. Darussalam	9	1	63	13	1206	299	111	20	
11. Baitussalam	8	1	67	7	1703	152	105	16	
12. Kuta Baro	11	1	81	6	1477	167	143	9	
13. Montasik	9	1	55	2	1085	22	121	11	
14. Blang Bintang	6	1	53	6	1125	54	91	5	
15. Ingin Jaya	14	2	104	46	1966	1229	187	82	
16. K. Barona Jaya	4		31		634		51		
17. Sukamakmur	4		30		479		71		
18. Kuta Malaka	4		26		420		57		
19. Simpang Tiga	3		23		430		39		
20. Darul Imarah	15	1	135	24	3508	739	219	42	
21. Darul Kamal	3		20		438		38		
22. Peukan Bada	8		56		1316		85		
23. Pulo Aceh	8		48		636		64		
Jumlah/ Total	2018	201	10	1.429	121	28.117	2.996	2.340	208
	2017	201	9	1.416	102	27.525	2.434	2.587	166
	2016	201	9	1.408	96	27.162	2.113	2.624	182

Sumber : Dinas Pendidikan dan Kebudayaan Kabupaten Aceh Besar

Source : Education and Cultural Office of Aceh Besar Regency

**BANYAKNYA SEKOLAH, KELAS DAN KONDISI RUANG KELAS
PADA SEKOLAH DASAR NEGERI DAN SWASTA PER KECAMATAN
DALAM KABUPATEN ACEH BESAR. 2018**

Tabel 4.1.4 *Number of School, Classroom, and Condition of Classroom at State and Private Primary School by Subdistricts in Aceh Besar Regency. 2018*

Kecamatan / Subdistricts	Sekolah/ School		Kelas/ Classroom		Kondisi Ruang Kelas/ Condition of Classroom			
	Negeri/ State	Swasta/ Private	Negeri/ State	Swasta/ Private	Baik/ Good	Rusak/ Damaged	Rusak Berat/ Hard Damaged	
(1)	(2)	(3)	(4)	(5)	(6)	(7)	(8)	
01. L h o o n g	13		78		22	44	12	
02. Lhoknga	11		66		11	53	2	
03. Leupung	4		24		0	17	1	
04. Indrapuri	11	1	70	6	24	53	6	
05. Kuta Cot Glie	11		72		10	56	7	
06. Seulimeum	16		114		45	63	5	
07. Kota Jantho	10		61		12	42	9	
08. Lembah Seulawah	9		68		10	58	0	
09. Mesjid Raya	10	1	84	11	37	63	4	
10. Darussalam	9	1	63	13	34	37	6	
11. Baitussalam	8	1	67	7	11	61	3	
12. Kuta Baro	11	1	81	6	22	56	11	
13. Montasik	9	1	55	2	0	50	7	
14. Blang Bintang	6	1	53	6	20	31	9	
15. Ingin Jaya	14	2	104	46	34	116	0	
16. Krueng Barona Jaya	4		31		13	18	0	
17. Sukamakmur	4		30		17	13	0	
18. Kuta Malaka	4		26		0	19	5	
19. Simpang Tiga	3		23		1	16	7	
20. Darul Imarah	15	1	135	24	25	116	6	
21. Darul Kamal	3		20		19	4	0	
22. Peukan Bada	8		56		4	43	5	
23. Pulo Aceh	8		48		11	35	6	
Jumlah/ Total	2018	201	10	1.42	121	382	1064	111
	2017	201	9	1.416	102	377	1.073	52
	2016	201	9	1.408	96	368	1.046	90

Sumber : Dinas Pendidikan dan Kebudayaan Kabupaten Aceh Besar

Source : Education and Cultural Office of Aceh Besar Regency

**BANYAKNYA MURID SEKOLAH DASAR DIRINCI MENURUT
KELAS PER KECAMATAN DALAM KABUPATEN ACEH BESAR.**

Tabel 4.1.5 **2018B**
Table *Number of Primary School Students by Classroom per Subdistricts in Aceh Besar Regency. 2018*

Kecamatan / Subdistricts	Kelas / Classroom						Jumlah / Total	
	I	II	III	IV	V	VI		
(1)	(2)	(3)	(4)	(5)	(6)	(7)	(8)	
01. L h o o n g	176	162	172	183	192	187	1072	
02. Lhoknga	151	184	156	156	167	153	967	
03. Leupung	39	39	33	42	39	46	238	
04. Indrapuri	233	215	202	223	236	224	1333	
05. Kuta Cot Glie	238	230	232	228	269	275	1472	
06. Seulimeum	400	335	339	373	402	410	2259	
07. Kota Jantho	146	135	160	131	143	147	862	
08. Lembah Seulawah	221	283	242	268	249	238	1501	
09. Mesjid Raya	403	381	379	363	372	426	2324	
10. Darussalam	354	271	246	208	225	201	1505	
11. Baitussalam	332	350	281	302	283	307	1855	
12. Kuta Baro	287	290	255	285	264	263	1644	
13. Montasik	202	182	184	177	181	181	1107	
14. Blang Bintang	211	182	208	162	202	214	1179	
15. Ingin Jaya	552	565	528	494	574	482	3195	
16. Krueng Barona Jaya	127	109	105	98	97	98	634	
17. Sukamakmur	75	73	87	91	79	74	479	
18. Kuta Malaka	72	80	64	66	61	77	420	
19. Simpang Tiga	74	79	64	55	83	75	430	
20. Darul Imarah	758	736	696	724	671	662	4247	
21. Darul Kamal	83	62	72	74	62	85	438	
22. Peukan Bada	208	234	206	197	229	242	1316	
23. Pulo Aceh	104	99	100	82	121	130	636	
Jumlah/ Total	2018	5.446	5.276	5.011	4.982	5.201	5.197	31.113
	2017	5.197	5.051	5.280	5.330	4.993	4.108	29.959
	2016	5.185	5.270	5.429	5.062	4.160	4.169	29.275

Sumber : Dinas Pendidikan dan Kebudayaan Kabupaten Aceh Besar

Source : Education and Cultural Office of Aceh Besar Regency

BANYAKNYA SEKOLAH. KELAS. MURID DAN GURU PADA SLTP (SEKOLAH LANJUTAN TINGKAT PERTAMA) NEGERI DAN SWASTA PER KECAMATAN DALAM KABUPATEN ACEH BESAR. 2018

Tabel 4.1.6 *Number of School. Classroom. Student. and Teacher at State and Private Junior High School by Subdistricts in Aceh Besar Regency. 2018*

Kecamatan / Subdistricts	Sekolah/ School		Kelas/ Classroom		Murid/ Student		Guru/ Teacher		
	Negeri/ State	Swasta/ Private	Negeri/ State	Swasta/ Private	Negeri & Swasta	State & Negeri Private	Negeri & Swasta	State & Private	
(1)	(2)	(3)	(4)	(5)	(6)	(7)	(8)	(9)	
01. L h o o n g	3	-	11	-	306	-	38	-	
02. Lhoknga	3	-	15	-	369	-	36	-	
03. Leupung	1	-	4	-	97	-	15	-	
04. Indrapuri	4	1	19	3	526	103	82	5	
05. Kuta Cot Glie	3	-	18	-	541	-	64	-	
06. Seulimeum	6	-	40	-	1205	-	104	-	
07. Kota Jantho	3	1	20	9	540	242	47	12	
08. Lembah Seulawah	3	1	26	6	734	176	66	9	
09. Mesjid Raya	3	1	29	7	870	273	75	10	
10. Darussalam	1	-	13	-	374	-	35	-	
11. Baitussalam	1	1	9	3	249	75	25	9	
12. Kuta Baro	2	4	12	18	339	503	42	31	
13. Montasik	4	1	25	3	596	74	84	3	
14. Blang Bintang	1	1	9	3	236	85	26	7	
15. Ingin Jaya	3	2	37	24	1170	761	91	46	
16. Krueng Barona Jaya	0	0	0	0	0	0	0	0	
17. Sukamakmur	1	1	13	7	316	145	48	6	
18. Kuta Malaka	1	3	3	15	42	513	21	34	
19. Simpang Tiga	1	-	6	-	174	-	24	-	
20. Darul Imarah	2	5	29	26	913	593	76	48	
21. Darul Kamal	1	1	6	7	172	171	14	19	
22. Peukan Bada	2	-	21	-	678	-	50	-	
23. Pulo Aceh	3	-	11	-	231	-	36	-	
Jumlah/ Total	2018	52	23	376	131	10678	3714	1099	239
	2017	50	21	372	103	9.578	2.315	1.108	240
	2016	49	21	428	99	8.598	2.094	1.143	248

Sumber : Dinas Pendidikan dan Kebudayaan Kabupaten Aceh Besar

Source : Education and Cultural Office of Aceh Besar Regency

BANYAKNYA SEKOLAH, KELAS DAN KONDISI RUANG KELAS PADA SLTP (SEKOLAH LANJUTAN TINGKAT PERTAMA) NEGERI DAN SWASTA PER KECAMATAN. 2018

Tabel 4.1.7 *Number of School, Classroom, and Condition of Classroom at State and Private Junior High School by Subdistricts in Aceh Besar Regency, 2018*

Kecamatan / Subdistricts	Sekolah/ School		Kelas/ Classroom		Kondisi Ruang Kelas/ Condition of Classroom			
	Negeri/ State	Swasta/ Private	Negeri/ State	Swasta/ Private	Baik/ Good	Rusak/ Damaged	Rusak Berat/ Hard Damaged	
(1)	(2)	(3)	(4)	(5)	(6)	(7)	(8)	
01. L h o o n g	3	-	11	-	6	3	4	
02. Lhoknga	3	-	15	-	12	5	0	
03. Leupung	1	-	4	-	0	3	0	
04. Indrapuri	4	1	19	3	3	18	4	
05. Kuta Cot Glie	3	-	18	-	3	13	10	
06. Seulimeum	6	-	40	-	20	20	5	
07. Kota Jantho	3	1	20	9	29	11	0	
08. Lembah Seulawah	3	1	26	6	6	20	9	
09. Mesjid Raya	3	1	29	7	13	17	5	
10. Darussalam	1	-	13	-	1	12	0	
11. Baitussalam	1	1	9	3	0	9	0	
12. Kuta Baro	2	4	12	18	15	9	13	
13. Montasik	4	1	25	3	16	25	0	
14. Blang Bintang	1	1	9	3	1	11	2	
15. Ingin Jaya	3	2	37	24	20	44	2	
16. Krueng Barona Jaya	0	0	0	0	0	0	0	
17. Sukamakmur	1	1	13	7	5	21	0	
18. Kuta Malaka	1	3	3	15	6	9	1	
19. Simpang Tiga	1	-	6	-	0	5	1	
20. Darul Imarah	2	5	29	26	2	35	14	
21. Darul Kamal	1	1	6	7	7	6	0	
22. Peukan Bada	2	-	21	-	3	19	3	
23. Pulo Aceh	3	-	11	-	3	7	1	
Jumlah/ Total	2018	52	23	376	131	171	322	74
	2017	50	21	372	103	139	325	67
	2016	49	21	428	99	107	329	91

Sumber : Dinas Pendidikan dan Kebudayaan Kabupaten Aceh Besar

Source : Education and Cultural Office of Aceh Besar Regency

BANYAKNYA SEKOLAH, KELAS, MURID DAN GURU PADA SLTA (SEKOLAH LANJUTAN TINGKAT ATAS) NEGERI DAN SWASTA PER KECAMATAN DALAM KABUPATEN ACEH BESAR. 2018
Table 4.1.8 *Number of School, Classroom, Student, and Teacher at State and Private Senior High School by Subdistricts in Aceh Besar Regency. 2018*

Kecamatan / Subdistricts	Sekolah/ School		Kelas/ Classroom		Murid/ Student		Guru/ Teacher		
	Negeri/ State	Swasta/ Private	Negeri/ State	Swasta/ Private	Negeri & Swasta	State & Private	Negeri & Swasta	State & Private	
(1)	(2)	(3)	(4)	(5)	(6)	(7)	(8)	(9)	
01. Lhoong	1	-	10	-	216	-	23	-	
02. Lhoknga	3	-	22	-	361	-	67	-	
03. Leupung	1	-	5	-	71	-	17	-	
04. Indrapuri	3	-	23	-	506	-	76	-	
05. Kuta Cot Glie	1	-	10	-	233	-	25	-	
06. Seulimeum	3	1	29	3	614	46	79	10	
07. Kota Jantho	2	1	33	6	662	149	82	13	
08. Lembah Seulawah	2	-	29	-	662	-	96	-	
09. Mesjid Raya	3	-	44	-	980	-	109	-	
10. Darussalam	1	1	6	3	93	66	17	7	
11. Baitussalam	1	-	14	-	345	-	35	-	
12. Kuta Baro	3	2	23	14	531	370	81	45	
13. Montasik	1	2	21	7	562	114	38	28	
14. Blang Bintang	1	1	16	6	438	128	28	13	
15. Ingin Jaya	2	3	48	26	1105	490	130	52	
16. Krueng Barona Jaya	1	-	11	-	230	-	48	-	
17. Sukamakmur	1	1	12	9	243	167	45	11	
18. Kuta Malaka	-	2	-	6	-	161	-	14	
19. Simpang Tiga	1	-	4	-	56	-	21	-	
20. Darul Imarah	1	3	21	10	505	194	61	28	
21. Darul Kamal	1	-	12	-	218	-	43	-	
22. Peukan Bada	1	-	16	-	350	-	44	-	
23. Pulo Aceh	2	-	7	-	95	-	35	-	
Jumlah/ Total	2018	36	17	416	90	9.076	1.885	1.200	221
	2017	36	16	396	76	8.505	1.500	1.185	194
	2016	35	15	390	65	7.965	1.489	1.160	192

Sumber : Dinas Pendidikan dan Kebudayaan Kabupaten Aceh Besar

Source : Education and Cultural Office of Aceh Besar Regency

BANYAKNYA SEKOLAH, KELAS DAN KONDISI RUANG KELAS PADA SLTA (SEKOLAH LANJUTAN TINGKAT ATAS) NEGERI DAN SWASTA PER KECAMATAN DALAM KABUPATEN ACEH BESAR. 2018

Tabel 4.1.9 *Number of School, Classroom, and Condition of Classroom at State and Private Senior High School by Subdistricts in Aceh Besar Regency, 2018*

Kecamatan / Subdistricts	Sekolah/ School		Kelas/ Classroom		Kondisi Ruang Kelas/ Condition of Classroom			
	Negeri/ State	Swasta/ Private	Negeri/ State	Swasta/ Private	Baik/ Good	Rusak/ Damaged	Rusak Berat/ Hard Damaged	
	(2)	(3)	(4)	(5)	(6)	(7)	(8)	
01. L h o o n g	1	-	10	-	0	12	0	
02. Lhoknga	3	-	22	-	5	14	0	
03. Leupung	1	-	5	-	0	6	0	
04. Indrapuri	3	-	23	-	3	25	0	
05. Kuta Cot Glie	1	-	10	-	1	10	0	
06. Seulimeum	3	1	29	3	12	27	0	
07. Kota Jantho	2	1	33	6	1	32	4	
08. Lembah Seulawah	2	-	29	-	24	1	14	
09. Mesjid Raya	3	-	44	-	26	22	0	
10. Darussalam	1	1	6	3	0	7	0	
11. Baitussalam	1	-	14	-	13	0	1	
12. Kuta Baro	3	2	23	14	10	28	1	
13. Montasik	1	2	21	7	0	25	0	
14. Blang Bintang	1	1	16	6	9	17	0	
15. Ingin Jaya	2	3	48	26	16	46	12	
16. Krueng Barona Jaya	1	-	11	-	0	23	0	
17. Sukamakmur	1	1	12	9	0	21	0	
18. Kuta Malaka	-	2	-	6	4	0	0	
19. Simpang Tiga	1	-	4	-	4	0	0	
20. Darul Imarah	1	3	21	10	0	33	0	
21. Darul Kamal	1	-	12	-	10	0	0	
22. Peukan Bada	1	-	16	-	0	19	0	
23. Pulo Aceh	2	-	7	-	0	4	2	
Jumlah/ Total	2018	36	17	416	90	138	372	34
	2017	35	16	396	76	134	363	8
	2016	35	15	390	65	116	259	29

Sumber : Dinas Pendidikan dan Kebudayaan Kabupaten Aceh Besar

Source : Education and Cultural Office of Aceh Besar Regency

BANYAKNYA GURU SLTP DIRINCI MENURUT GOLONGAN DAN KECAMATAN DALAM KABUPATEN ACEH BESAR. 2018
Tabel 4.1.10 *Number of Junior High School Teacher by Hierarchy and Subdistricts in Aceh Besar Regency. 2018*

Kecamatan / Subdistricts	Golongan/ Teacher by Hierarchy			Jumlah Guru / Total Teacher	
	II	III	IV	Tetap	Tidak Tetap
(1)	(2)	(3)	(4)	(5)	(6)
01. L h o o n g	1	18	6	1	12
02. Lhoknga	0	11	22	0	3
03. Leupung	0	3	5	0	7
04. Indrapuri	0	24	35	6	22
05. Kuta Cot Glie	1	21	18	0	24
06. Seulimeum	4	29	25	3	43
07. Kota Jantho	0	16	14	14	15
08. Lembah Seulawah	2	18	20	5	30
09. Mesjid Raya	2	25	25	10	23
10. Darussalam	0	12	17	0	6
11. Baitussalam	0	7	16	9	2
12. Kuta Baro	2	16	25	22	8
13. Montasik	1	24	43	4	15
14. Blang Bintang	0	12	3	8	10
15. Ingin Jaya	0	33	56	31	17
16. Krueng Barona Jaya	0	0	0	0	0
17. Sukamakmur	0	8	26	6	14
18. Kuta Malaka	0	6	8	23	18
19. Simpang Tiga	1	6	15	0	2
20. Darul Imarah	1	16	54	40	13
21. Darul Kamal	0	5	9	18	1
22. Peukan Bada	0	19	25	0	6
23. Pulo Aceh	0	21	3	0	12
Jumlah/ Total	15	350	470	200	303

Sumber : Dinas Pendidikan dan Kebudayaan Kabupaten Aceh Besar

Source : *Education and Cultural Office of Aceh Besar Regency*

**BANYAKNYA KEPALA SEKOLAH, PENJAGA SEKOLAH DAN GURU
MENURUT BIDANG STUDI PADA SD NEGERI/SWASTA PER
KECAMATAN DALAM KABUPATEN ACEH BESAR. 2018**

Tabel

Table 4.1.11 *Number of Headmaster, School Keeper, and Teacher by Area of Study at State and Private Primary School per Subdistricts. 2018*

Kecamatan / Subdistricts	Kepala Sekolah/ Principal	Penjaga Sekolah/ School Keeper	Guru / Teacher by Study Area					
			Agama/ Theology	Kelas/ Class	Penjas- kes/ Sport	Bhs. Inggris/ English	Mulok	
(1)	(2)	(3)	(4)	(5)	(6)	(7)	(8)	
01. L h o o n g	13	13	11	77	9	n.a	1	
02. Lhoknga	11	11	11	66	9	n.a	8	
03. Leupung	4	4	2	24	4	n.a		
04. Indrapuri	12	12	18	76	14	n.a	20	
05. Kuta Cot Glie	11	11	18	73	13	n.a	13	
06. Seulimeum	16	16	19	113	19	n.a	15	
07. Kota Jantho	10	10	9	59	8	n.a	3	
08. Lembah Seulawah	9	9	10	69	9	n.a	5	
09. Mesjid Raya	11	11	18	97	10	n.a	11	
10. Darussalam	10	10	15	76	13	n.a	7	
11. Baitussalam	9	9	18	74	11	n.a	7	
12. Kuta Baro	12	12	21	88	17	n.a	15	
13. Montasik	10	10	16	57	10	n.a	22	
14. Blang Bintang	7	7	15	57	10	n.a	6	
15. Ingin Jaya	16	16	30	150	25	n.a	24	
16. Krueng Barona Jaya	4	4	6	31	5	n.a	5	
17. Sukamakmur	4	4	8	30	5	n.a	8	
18. Kuta Malaka	4	4	5	29	5	n.a	5	
19. Simpang Tiga	3	3	5	23	6	n.a	2	
20. Darul Imarah	16	16	37	158	25	n.a	7	
21. Darul Kamal	3	3	5	24	4	n.a		
22. Peukan Bada	8	8	10	55	7	n.a	9	
23. Pulo Aceh	8	8	6	46	8	n.a	7	
Jumlah/ Total	2018	211	211	313	1.552	246	n.a	200
	2017	210	n.a	360	1605	217	210	n.a
	2016	n.a	n.a	n.a	n.a	n.a	n.a	n.a

Sumber : Dinas Pendidikan dan Kebudayaan Kabupaten Aceh Besar

Source : *Education and Cultural Office of Aceh Besar Regency*

Tabel 4.1.12
Table

BANYAKNYA KEPALA SEKOLAH, PENJAGA SEKOLAH DAN GURU MENURUT BIDANG STUDI PADA SLTP (SEKOLAH LANJUTAN TINGKAT PERTAMA) NEGERI/ SWASTA PER KECAMATAN. 2018
Number of Headmaster, School Keeper, and Teacher by Area of Study at State and Private Junior High School per Subdistricts in Aceh Besar Regency. 2018

Kecamatan / Subdistricts	Kepala Sekolah/ Principal	Penjaga Sekolah/ School Keeper	Guru / Teacher by Study Area					
			Agama / Theology	Matemati ka/Math ematics	IPA/ Natural Science	IPS/ Science of Social	Bahasa Inggris/ English	
(1)	(2)	(3)	(4)	(5)	(6)	(7)	(8)	
01. Lhoong	3	3	3	3	6	5	4	
02. Lhoknga	3	3	5	4	4	4	4	
03. Leupung	1	1	2	2	2	1	2	
04. Indrapuri	5	5	11	6	8	6	5	
05. Kuta Cot Glie	3	3	8	6	5	4	4	
06. Seulimeum	6	6	9	12	14	10	12	
07. Kota Jantho	4	4	6	2	9	4	6	
08. Lembah Seulawah	4	4	9	9	10	6	6	
09. Mesjid Raya	4	4	9	9	12	8	11	
10. Darussalam	1	1	4	4	3	3	3	
11. Baitussalam	2	2	6	2	4	4	4	
12. Kuta Baro	6	6	9	7	9	6	7	
13. Montasik	5	5	14	6	11	8	7	
14. Blang Bintang	2	2	3	3	4	3	4	
15. Ingin Jaya	5	5	12	16	17	12	15	
16. Krueng Barona Jaya	0	0	0	0	0	0	0	
17. Sukamakmur	2	2	4	5	4	3	3	
18. Kuta Malaka	4	4	6	4	8	5	6	
19. Simpang Tiga	1	1	2	2	2	2	2	
20. Darul Imarah	7	7	13	17	15	16	13	
21. Darul Kamal	2	2	5	4	4	3	3	
22. Peukan Bada	2	2	4	4	6	5	4	
23. Pulo Aceh	3	3	4	4	4	3	3	
Jumlah/ Total	2018	75	75	148	131	161	121	128
	2017	65	68	136	116	208	169	128
	2016	n.a	n.a	n.a	n.a	n.a	n.a	n.a

Lanjutan Tabel 4.1.12

Kecamatan / Subdistricts	Guru / Teacher by Study Area						Jumlah/ Total
	PPKn/ Civics	Penjas- kes/ Sport	Kesenian/ Art	Bahasa Indonesia/ Language of Indonesia	BP/BK/ Counseling		
(1)	(9)	(10)	(11)	(12)	(13)	(14)	
01. Lhoong	3	4	3	4	-	35	
02. Lhoknga	2	2	7	3	-	35	
03. Leupung	1	1	0	2	-	13	
04. Indrapuri	6	5	13	11	1	72	
05. Kuta Cot Glie	4	5	13	8	-	57	
06. Seulimeum	8	9	17	11	-	102	
07. Kota Jantho	3	2	5	9	4	50	
08. Lembah Seulawah	5	6	7	9	2	69	
09. Mesjid Raya	6	5	9	11	2	82	
10. Darussalam	2	2	5	4	2	32	
11. Baitussalam	3	2	4	5	1	35	
12. Kuta Baro	5	3	8	8	1	63	
13. Montasik	4	7	12	8	1	78	
14. Blang Bintang	1	2	8	3	-	31	
15. Ingin Jaya	10	7	18	17	2	126	
16. Krueng Barona Jaya	0	0	0	0	0	0	
17. Sukamakmur	3	3	11	4	2	42	
18. Kuta Malaka	6	6	6	5	-	52	
19. Simpang Tiga	1	3	7	2	-	23	
20. Darul Imarah	11	7	8	14	3	117	
21. Darul Kamal	2	3	1	3	-	28	
22. Peukan Bada	3	4	8	6	1	45	
23. Pulo Aceh	3	3	6	4	-	34	
Jumlah/ Total	2018	92	91	176	151	22	1.221
	2017	64	86	n.a	135	n.a	1.116
	2016	n.a	n.a	n.a	n.a	n.a	n.a

Sumber : Dinas Pendidikan dan Kebudayaan Kabupaten Aceh Besar

Source : Education and Cultural Office of Aceh Besar Regency

**JUMLAH MADRASAH DI BAWAH KEMENTERIAN AGAMA
KABUPATEN ACEH BESAR DIRINCI MENURUT JENIS SEKOLAH
PER KECAMATAN. 2018**

Tabel 4.1.13 *Number of School Under of Religion Ministry of Aceh Besar
Regency by Subdistricts and Kind of School. 2018*

Kecamatan / Subdistricts	MIN	MIS	MTsN	MTsS	
	(Madrasah Ibtidayah Negeri)	(Madrasah Ibtidayah Swasta)	(Madrasah Tsanawiyah Negeri)	(Madrasah Tsanawiyah Swasta)	
(1)	(2)	(3)	(4)	(5)	
01. L h o o n g	2	-	1	-	
02. Lhoknga	2	1	1	2	
03. Leupung	1	-	-	-	
04. Indrapuri	4	-	1	1	
05. Kuta Cot Glie	1	-	-	1	
06. Seulimeum	4	-	-	2	
07. Kota Jantho	1	-	-	-	
08. Lembah Seulawah	1	-	-	-	
09. Mesjid Raya	1	-	-	1	
10. Darussalam	2	-	1	2	
11. Baitussalam	-	-	-	-	
12. Kuta Baro	2	-	1	1	
13. Montasik	3	1	1	-	
14. Blang Bintang	1	-	-	1	
15. Ingin Jaya	3	1	-	1	
16. Krueng Barona Jaya	-	1	-	2	
17. Sukamakmur	5	-	1	2	
18. Kuta Malaka	1	-	-	2	
19. Simpang Tiga	-	-	-	-	
20. Darul Imarah	4	-	1	1	
21. Darul Kamal	1	-	-	-	
22. Peukan Bada	3	-	-	1	
23. Pulo Aceh	1	-	-	-	
Jumlah/ Total	2018	43	4	8	20
	2017	47	4	8	24
	2016	47	4	10	22

Lanjutan Tabel 4.1.13

Kecamatan / <i>Subdistricts</i>	M A N (Madrasah Aliyah Negeri)	M A S (Madrasah Aliyah Swasta)
(1)	(6)	(7)
01. L h o o n g	-	1
02. Lhoknga	-	1
03. Leupung	-	-
04. Indrapuri	1	2
05. Kuta Cot Glie	-	1
06. Seulimeum	-	1
07. Kota Jantho	-	-
08. Lembah Seulawah	-	-
09. Masjid Raya	-	-
10. Darussalam	1	1
11. Baitussalam	-	-
12. Kuta Baro	1	1
13. Montasik	1	-
14. Blang Bintang	-	1
15. Ingin Jaya	-	1
16. Krueng Barona Jaya	-	1
17. Sukamakmur	-	2
18. Kuta Malaka	1	1
19. Simpang Tiga	-	-
20. Darul Imarah	1	1
21. Darul Kamal	-	-
22. Peukan Bada	-	1
23. Pulo Aceh	-	-
Jumlah/ Total	2018	6
	2017	6
	2016	6

Sumber : Kementerian Agama Kabupaten Aceh Besar

Source : Religion Ministry of Aceh Besar Regency

**JUMLAH MURID SEKOLAH YANG BERADA DI BAWAH
KEMENTERIAN AGAMA KABUPATEN ACEH BESAR DIRINCI**

Tabel 4.1.14 MENURUT SEKOLAH PER KECAMATAN. 2018

Table *Number of Student of School Under Coordination of Religion Ministry of Aceh Besar Regency by Subdistricts and Kind of School. 2018*

Kecamatan / Subdistricts	MIN (Madrasah Ibtidayah Negeri)	MIS (Madrasah Ibtidayah Swasta)	MTsN (Madrasah Tsanawiyah Negeri)	MTsS (Madrasah Tsanawiyah Swasta)	
(1)	(2)	(3)	(4)	(5)	
01. L h o o n g	400	-	186	-	
02. Lhoknga	988	88	363	58	
03. Leupung	215	-	-	-	
04. Indrapuri	1.197	-	403	711	
05. Kuta Cot Glie	199	-	-	133	
06. Seulimeum	678	-	-	136	
07. Kota Jantho	310	-	-	14	
08. Lembah Seulawah	222	-	-	-	
09. Mesjid Raya	435	-	-	88	
10. Darussalam	1.609	-	725	680	
11. Baitussalam	-	-	-	160	
12. Kuta Baro	891	-	314	48	
13. Montasik	864	88	284	-	
14. Blang Bintang	131	-	-	514	
15. Ingin Jaya	1.254	202	-	288	
16. Krueng Barona Jaya	-	108	-	731	
17. Sukamakmur	1.230	-	464	47	
18. Kuta Malaka	375	-	-	223	
19. Simpang Tiga	-	-	-	-	
20. Darul Imarah	1.460	-	387	234	
21. Darul Kamal	259	-	-	-	
22. Peukan Bada	965	-	-	19	
23. Pulo Aceh	42	-	-	0	
Jumlah/ Total	2018	13.724	486	3.126	4.084
	2017	13.951	471	2.944	3.887
	2016	12.760	472	2.901	4.249

Lanjutan Tabel 4.1.14

Kecamatan / Subdistricts	M A N (Madrasah Aliyah Negeri)	M A S (Madrasah Aliyah Swasta)	
(1)	(6)	(7)	
01. L h o o n g	-	-	
02. Lhoknga	-	115	
03. Leupung	-	-	
04. Indrapuri	337	489	
05. Kuta Cot Glie	-	44	
06. Seulimeum	-	13	
07. Kota Jantho	-	-	
08. Lembah Seulawah	-	-	
09. Mesjid Raya	-	-	
10. Darussalam	465	568	
11. Baitussalam	-	-	
12. Kuta Baro	195	108	
13. Montasik	123	-	
14. Blang Bintang	-	-	
15. Ingin Jaya	-	127	
16. Krueng Barona Jaya	-	158	
17. Sukamakmur	-	82	
18. Kuta Malaka	397	17	
19. Simpang Tiga	-	-	
20. Darul Imarah	162	539	
21. Darul Kamal	-	-	
22. Peukan Bada	-	10	
23. Pulo Aceh	-	-	
Jumlah/ Total	2018 2017 2016	1.679 2.597 1.670	2.270 1.283 2.351

Sumber : Kementerian Agama Kabupaten Aceh Besar

Source : Religion Ministry of Aceh Besar Regency

**JUMLAH GURU SEKOLAH YANG BERADA DIBAWAH
KEMENTERIAN AGAMA KABUPATEN ACEH BESAR DIRINCI**

Tabel 4.1.15 **MENURUT JENIS SEKOLAH PER KECAMATAN 2018**
Table Number of Teacher of School Under Coordination of Religion Ministry of Aceh Besar Regency by Subdistricts and Kind of School. 2018

Kecamatan / Subdistricts	MIN (Madrasah Ibtidayah Negeri)	MIS (Madrasah Ibtidayah Swasta)	MTsN (Madrasah Tsanawiyah Negeri)	MTsS (Madrasah Tsanawiyah Swasta)	
(1)	(2)	(3)	(4)	(5)	
01. L h o o n g	11	-	9	-	
02. Lhoknga	42	7	18	-	
03. Leupung	8	-	-	-	
04. Indrapuri	69	-	23	2	
05. Kuta Cot Glie	16	-	-	9	
06. Seulimeum	29	-	-	8	
07. Kota Jantho	13	-	-	-	
08. Lembah Seulawah	12	-	-	-	
09. Mesjid Raya	26	-	-	9	
10. Darussalam	59	-	41	8	
11. Baitussalam	-	-	-	5	
12. Kuta Baro	38	-	26	-	
13. Montasik	48	5	24	-	
14. Blang Bintang	10	-	-	4	
15. Ingin Jaya	51	11	-	9	
16. Krueng Barona Jaya	-	9	-	20	
17. Sukamakmur	81	-	34	-	
18. Kuta Malaka	16	-	-	14	
19. Simpang Tiga	-	-	-	-	
20. Darul Imarah	75	-	21	14	
21. Darul Kamal	18	-	-	-	
22. Peukan Bada	50	-	-	-	
23. Pulo Aceh	5	-	-	-	
Jumlah/ Total	2018	677	32	196	102
	2017	1.243	66	349	426
	2016	1.156	62	304	471

Lanjutan Tabel 4.1.15

Kecamatan / Subdistricts	M A N (Madrasah Aliyah Negeri)	M A S (Madrasah Aliyah Swasta)
(1)	(6)	(7)
01. L h o o n g	-	-
02. Lhoknga	-	1
03. Leupung	-	-
04. Indrapuri	23	2
05. Kuta Cot Glie	-	1
06. Seulimeum	-	7
07. Kota Jantho	-	-
08. Lembah Seulawah	-	-
09. Mesjid Raya	-	-
10. Darussalam	36	9
11. Baitussalam	-	1
12. Kuta Baro	18	2
13. Montasik	24	-
14. Blang Bintang	-	5
15. Ingin Jaya	-	9
16. Krueng Barona Jaya	-	2
17. Sukamakmur	-	-
18. Kuta Malaka	27	-
19. Simpang Tiga	-	-
20. Darul Imarah	26	1
21. Darul Kamal	-	-
22. Peukan Bada	-	-
23. Pulo Aceh	-	-
Jumlah/ Total	2018	40
	2017	313
	2016	385

Sumber : Kementerian Agama Kabupaten Aceh Besar

Source : Religion Ministry of Aceh Besar Regency

**HARAPAN LAMA SEKOLAH DAN RATA-RATA LAMA SEKOLAH DI
Tabel KABUPATEN ACEH BESAR. 2014 - 2018**
*Table 4.1.16 Expected years of schooling and Mean years of schooling in
Aceh Besar Regency. 2014- 2018*

Tahun	Harapan Lama Sekolah / <i>Expected years of schooling</i>	Rata – Rata Lama Sekolah/ <i>Mean years of schooling</i>
(1)	(2)	(3)
2014	14.35	9.61
2015	14.47	9.91
2016	14.48	9.92
2017	14.49	9.93
2018	14.70	10.14

Sumber : Badan Pusat Statistik Kabupaten Aceh Besar

Source : *BPS-Statistics of Aceh Besar Regency*

Tabel 4.1.17 ANGKA PARTISIPASI SEKOLAH (APS) DI KABUPATEN ACEH BESAR 2017 - 2018
Table *School Enrolment Ratio in Aceh Besar Regency. 2017 - 2018*

Angka Partisipasi Sekolah / School Enrolment Ratio	Tahun / Year	
	2017	2018
(1)	(2)	(3)
7 - 12	99.83	99.83
13-15	95.72	97.10
16 - 18	84.78	79.50
19 - 24	32.60	35.84

Sumber : Badan Pusat Statistik Kabupaten Aceh Besar (Susenas 2018-2018)

Source : BPS-Statistics of Aceh Besar Regency (Susenas 2018-2018)

Tabel 4.2.1 BANYAKNYA TEMPAT PERIBADATAN AGAMA ISLAM DIRINCI
Table MENURUT KECAMATAN DI KABUPATEN ACEH BESAR. 2018
*Number of Religious Service Place by Subdistricts in Aceh Besar
 Regency. 2018*

Kecamatan / Subdistricts	Mesjid / Mosque	Meunasah / Meunasah
(1)	(2)	(3)
01. L h o o n g	11	28
02. Lhoknga	7	28
03. Leupung	4	10
04. Indrapuri	15	55
05. Kuta Cot Glie	3	22
06. Seulimeum	11	45
07. Kota Jantho	5	13
08. Lembah Seulawah	6	20
09. Mesjid Raya	11	13
10. Darussalam	7	34
11. Baitussalam	5	33
12. Kuta Baro	6	56
13. Montasik	6	37
14. Blang Bintang	6	26
15. Ingin Jaya	9	50
16. Krueng Barona Jaya	3	12
17. Sukamakmur	5	35
18. Kuta Malaka	3	18
19. Simpang Tiga	4	18
20. Darul Imarah	15	35
21. Darul Kamal	3	14
22. Peukan Bada	8	26
23. Pulo Aceh	10	8
Jumlah/ Total	2018	163
	2017	163
	2016	163

Sumber : Kementerian Agama Kabupaten Aceh Besar

Source : Religion Ministry of Aceh Besar Regency

BANYAKNYA PONDOK PESANTREN TRADISIONAL DAN MODERN/ TERPADU DIRINCI MENURUT KECAMATAN DI KABUPATEN ACEH BESAR. 2018

Tabel 4.2.2 *Number of Traditional and Modern Islamic Boarding School per Subdistricts in Aceh Besar Regency. 2018*

Kecamatan / Subdistricts	Ponpes Tradisional/ Traditional Islamic Boarding School	Ponpes Modern/Terpadu/ Modern Islamic Boarding School
(1)	(2)	(3)
01. L h o o n g	8	0
02. Lhoknga	4	1
03. Leupung	2	0
04. Indrapuri	2	2
05. Kuta Cot Glie	3	0
06. Seulimeum	11	2
07. Kota Jantho	1	2
08. Lembah Seulawah	2	1
09. Masjid Raya	4	0
10. Darussalam	6	2
11. Baitussalam	6	2
12. Kuta Baro	15	4
13. Montasik	10	2
14. Blang Bintang	7	1
15. Ingin Jaya	15	3
16. Krueng Barona Jaya	7	1
17. Sukamakmur	4	4
18. Kuta Malaka	3	3
19. Simpang Tiga	2	0
20. Darul Imarah	17	2
21. Darul Kamal	2	0
22. Peukan Bada	8	0
23. Pulo Aceh	3	0
Jumlah/ Total	2018	142
	2017	127
	2016	133
		32
		31
		32

Sumber : Kementerian Agama Kabupaten Aceh Besar

Source : Religion Ministry of Aceh Besar Regency

Tabel 4.2.3 BANYAKNYA SANTRI DAN TENGGU DAYAH DIRINCI MENURUT KECAMATAN DI KABUPATEN ACEH BESAR. 2018
Table 4.2.3 Number of Islamic Student and Teacher Student by Subdistricts in Aceh Besar Regency. 2018

Kecamatan / Subdistricts	Ponpes Tradisional / Traditional Islamic Boarding School		Ponpes Modern/Terpadu/ Modern Islamic Boarding School		
	Santri/ Student	Tengku Dayah/ Teacher	Santri/ Student	Tengku Dayah/ Teacher	
(1)	(2)	(3)	(4)	(5)	
01. L h o o n g	475	69	0	0	
02. Lhoknga	174	21	243	27	
03. Leupung	70	9	0	0	
04. Indrapuri	22	5	1.059	70	
05. Kuta Cot Glie	286	38	0	0	
06. Seulimeum	2.407	173	70	21	
07. Kota Jantho	68	9	454	10	
08. Lembah Seulawah	56	4	135	8	
09. Mesjid Raya	174	23	0	0	
10. Darussalam	298	27	907	16	
11. Baitussalam	264	38	50	8	
12. Kuta Baro	1.940	303	490	1	
13. Montasik	1.206	90	164	4	
14. Blang Bintang	525	119	535	47	
15. Ingin Jaya	2.996	156	1.567	155	
16. Krueng Barona Jaya	369	8	388	60	
17. Sukamakmur	410	14	592	16	
18. Kuta Malaka	245	43	275	14	
19. Simpang Tiga	255	16	0	0	
20. Darul Imarah	883	71	1.664	58	
21. Darul Kamal	106	15	0	0	
22. Peukan Bada	472	82	0	0	
23. Pulo Aceh	158	18	0	0	
Jumlah/ Total	2018	13.859	1.351	8.593	515
	2017	13.859	1.351	8.593	515
	2016	15.172	3.450	8.908	1.526

Sumber : Kementerian Agama Kabupaten Aceh Besar

Source : Religion Ministry of Aceh Besar Regency

BANYAKNYA LEMBAGA. SANTRI DAN GURU TAMAN PENDIDIKAN AL-QURAN DIRINCI MENURUT KECAMATAN DI KABUPATEN ACEH BESAR. 2018

Tabel 4.2.4 *Number of TPQ Institute. student. and Teacher per Subdistricts in Aceh Besar Regency. 2018*

Kecamatan / Subdistricts	Lembaga / Institutions	Santri / Students	Guru / Teachers
(1)	(2)	(3)	(4)
01. L h o o n g	27	193	1.661
02. Lhoknga	22	230	1.996
03. Leupung	5	49	371
04. Indrapuri	20	249	1.998
05. Kuta Cot Glie	7	79	628
06. Seulimeum	20	131	1.037
07. Kota Jantho	18	96	925
08. Lembah Seulawah	2	15	96
09. Mesjid Raya	17	173	1.421
10. Darussalam	34	360	2.347
11. Baitussalam	20	198	1.796
12. Kuta Baro	23	240	1.874
13. Montasik	14	149	1.204
14. Blang Bintang	10	71	882
15. Ingin Jaya	19	236	1.900
16. Krueng Barona Jaya	5	105	643
17. Sukamakmur	13	167	1.104
18. Kuta Malaka	7	74	512
19. Simpang Tiga	3	36	344
20. Darul Imarah	38	352	2.911
21. Darul Kamal	4	52	344
22. Peukan Bada	24	172	1.837
23. Pulo Aceh	5	48	294
Jumlah / Total	357	3.475	28.125

Sumber : Kementerian Agama Kabupaten Aceh Besar

Source : Religion Ministry of Aceh Besar Regency

**BANYAKNYA LEMBAGA. SANTRI DAN GURU MADRASAH
DINIYAH MENURUT KECAMATAN DI KABUPATEN ACEH
BESAR. 2018**

Tabel 4.2.5 *Number of Madrasah Diniyah Institute. Student. and Teacher per Subdistricts in Aceh Besar Regency. 2018*

Kecamatan / Subdistricts	Lembaga / Institutions	Santri / Students	Guru / Teachers
(1)	(2)	(3)	(4)
01. L h o o n g	0	0	0
02. Lhoknga	0	0	0
03. Leupung	0	0	0
04. Indrapuri	0	0	0
05. Kuta Cot Glie	0	0	0
06. Seulimeum	0	0	0
07. Kota Jantho	1	11	92
08. Lembah Seulawah	0	0	0
09. Mesjid Raya	3	36	321
10. Darussalam	1	8	101
11. Baitussalam	0	0	0
12. Kuta Baro	1	11	25
13. Montasik	1	5	31
14. Blang Bintang	0	0	0
15. Ingin Jaya	0	0	0
16. Krueng Barona Jaya	1	7	78
17. Sukamakmur	3	40	154
18. Kuta Malaka	0	0	0
19. Simpang Tiga	0	0	0
20. Darul Imarah	0	0	0
21. Darul Kamal	0	0	0
22. Peukan Bada	0	0	0
23. Pulo Aceh	0	0	0
Jumlah / Total	11	118	802

Sumber : Kementerian Agama Kabupaten Aceh Besar

Source : Religion Ministry of Aceh Besar Regency

**BANYAKNYA PEMBERANGKATAN JAMAAH HAJI KABUPATEN
ACEH BESAR MENURUT KECAMATAN DAN JENIS KELAMIN DI**

Tabel 4.2.6 KABUPATEN ACEH BESAR. 2018

Table *Number of Pilgrim Departure by Subdistricts and Sex in Aceh Besar Regency. 2018*

Kecamatan / Subdistricts		Laki-Laki/ Male	Perempuan/ Female	Jumlah/ Total
(1)		(2)	(3)	(4)
01.	L h o o n g	0	2	2
02.	Lhoknga	3	3	6
03.	Leupung	0	0	0
04.	Indrapuri	2	4	6
05.	Kuta Cot Glie	1	2	3
06.	Seulimeum	9	11	20
07.	Kota Jantho	7	11	18
08.	Lembah Seulawah	2	6	8
09.	Mesjid Raya	3	4	7
10.	Darussalam	17	24	41
11.	Baitussalam	3	7	10
12.	Kuta Baro	12	26	38
13.	Montasik	10	21	31
14.	Blang Bintang	4	5	9
15.	Ingin Jaya	32	51	83
16.	Krueng Barona Jaya	10	13	23
17.	Sukamakmur	17	27	44
18.	Kuta Malaka	2	3	5
19.	Simpang Tiga	1	4	5
20.	Darul Imarah	31	54	85
21.	Darul Kamal	4	6	10
22.	Peukan Bada	8	10	18
23.	Pulo Aceh	0	0	0
Jumlah/ Total	2018	178	294	472
	2017	188	306	494
	2016	375	606	981

Sumber : Kementerian Agama Kabupaten Aceh Besar

Source : Religion Ministry of Aceh Besar Regency

**BANYAKNYA PEMBERANGKATAN JAMAAH HAJI KABUPATEN
ACEH BESAR MENURUT JENIS KELAMIN DI KABUPATEN ACEH**

Tabel 4.2.7 BESAR. 2006 - 2018

Table *Number of Pilgrim Departure by Sex in Aceh Besar Regency. 2006 - 2018*

Tahun / Year	Laki-Laki/ Male	Perempuan/ Female	Jumlah/ Total
(1)	(2)	(3)	(4)
01. 2006	128	169	297
02. 2007	114	164	278
03. 2008	123	212	335
04. 2009	208	335	543
05. 2010	176	271	447
06. 2011	234	278	512
07. 2012	182	278	460
08. 2013	110	166	276
09. 2014	84	156	240
10. 2015	127	206	333
11. 2016	115	198	313
12. 2017	188	306	494
13. 2018	178	294	472

Sumber : Kementerian Agama Kabupaten Aceh Besar

Source : *Religion Ministry of Aceh Besar Regency*

Tabel 4.2.8 BANYAKNYA NIKAH, TALAK, CERAI DAN RUJUK DIRINCI MENURUT KECAMATAN DI KABUPATEN ACEH BESAR. 2018
Table 4.2.8 Number of Marriage. Divorce. and. Reconciliation by Subdistricts in Aceh Besar Regency. 2018

Kecamatan / Subdistricts	Nikah / Marriage	Cerai Talak*	Cerai Gugat/ Divorce*	Rujuk / Reconciliation	
(1)	(2)	(3)	(4)	(5)	
01. L h o o n g	53	4	6	-	
02. Lhoknga	101	7	5	-	
03. Leupung	23	1	3	-	
04. Indrapuri	170	5	12	-	
05. Kuta Cot Glie	126	4	11	-	
06. Seulimeum	222	5	9	-	
07. Kota Jantho	65	-	6	-	
08. Lembah Seulawah	87	5	8	-	
09. Mesjid Raya	150	4	14	-	
10. Darussalam	180	-	13	-	
11. Baitussalam	107	10	18	-	
12. Kuta Baro	185	3	11	-	
13. Montasik	171	8	10	-	
14. Blang Bintang	82	5	9	-	
15. Ingin Jaya	274	7	22	-	
16. Krueng Barona Jaya	110	3	9	-	
17. Sukamakmur	144	7	14	-	
18. Kuta Malaka	50	1	5	-	
19. Simpang Tiga	48	5	8	-	
20. Darul Imarah	372	11	38	-	
21. Darul Kamal	59	5	16	-	
22. Peukan Bada	128	8	13	-	
23. Pulo Aceh	38	-	-	-	
Jumlah/ Total	2018	2.946	108	260	-
	2017	2.857	n.a	n.a	n.a
	2016	2.851	49	223	-

Sumber : Kementerian Agama Kabupaten Aceh Besar

Source : Religion Ministry of Aceh Besar Regency

Catatan / Note : * Mahkamah Syar'iyah Kabupaten Aceh Besar / Syar'iyah Court of Aceh Besar Regency

Tabel 4.2.9 BANYAKNYA NIKAH, TALAK, CERAI DAN RUJUK DI KABUPATEN ACEH BESAR. 2005 - 2018
Table *Number of Marriage. Divorce. and. Reconciliation in Aceh Besar Regency. 2005 – 2018*

Tahun/ Years	Nikah / Marriage	Cerai Talak*	Cerai Gugat/ Divorce*	Rujuk / Reconciliation
(1)	(2)	(3)	(4)	(5)
01 2005	3.511	15*	56*	-
02 2006	3.616	31*	101*	-
03 2007	3.513	17*	58*	-
04 2008	2.812	42*	103*	-
05 2009	2.588	38*	118*	-
06 2010	2.601	34*	136*	-
07 2011	2.671	55*	171*	-
08 2012	2.489	-	-	-
09 2013	2.340	41*	160*	-
10 2014	2.571	74*	187*	-
11 2015	2.632	76*	170*	-
12 2016	2.851	49*	223*	-
13 2017	2.857	59*	240*	-
14 2018	2.946	108*	260*	-

Sumber : Kementerian Agama Kabupaten Aceh Besar

Source : Religion Ministry of Aceh Besar Regency

Catatan / Note : * Mahkamah Syar'iyah Kabupaten Aceh Besar / Syar'iyah Court of Aceh Besar Regency

**BANYAKNYA QURBAN DIRINCI MENURUT PEMBERI, PENERIMA
DAN JENIS HEWAN QURBAN PER KECAMATAN DI KABUPATEN
ACEH BESAR. 2018**

Tabel 4.2.10 *Number of Islamic Sacrifice (Qurban) by Giver, Receiver and Kind of Qurban per Subdistricts in Aceh Besar Regency. 2018*

Kecamatan / Subdistricts	Pemberi Qurban/ Giver	Penerima Qurban/ Receiver	Jumlah Hewan Qurban			Jumlah/ Total
			Kerbau/ Buffalo	Sapi/ Cow	Kambing / Goat	
(1)	(2)	(3)	(4)	(5)	(6)	(7)
01. L h o o n g	242	2.239	6	26	18	50
02. Lhoknga	709	4.468	1	93	58	152
03. Leupung	125	1.896	0	17	6	23
04. Indrapuri	734	10.790	0	97	72	169
05. Kuta Cot Glie	407	7.682	0	96	33	129
06. Seulimeum	795	3.045	29	71	118	218
07. Kota Jantho	297	3.779	0	42	3	45
08. Lembah Seulawah	189	1.625	23	2	14	39
09. Mesjid Raya	420	4.253	0	47	91	138
10. Darussalam	969	10.089	0	126	136	262
11. Baitussalam	587	6.290	0	73	108	181
12. Kuta Baro	760	6.885	1	98	87	186
13. Montasik	403	1.458	0	50	5	55
14. Blang Bintang	309	2.612	0	38	36	74
15. Ingin Jaya	344	10.499	0	174	173	347
16. Krueng Barona Jaya	573	3.604	0	65	120	185
17. Sukamakmur	619	4.941	0	85	31	116
18. Kuta Malaka	332	1.695	0	45	17	62
19. Simpang Tiga	271	2.660	0	35	28	63
20. Darul Imarah	2.215	11.532	0	303	94	397
21. Darul Kamal	387	1.925	0	51	28	79
22. Peukan Bada	529	9.960	0	117	119	236
23. Pulo Aceh	126	1.001	6	11	7	24
Jumlah/Total	12.342	114.928	66	1.762	1.402	3.230

Sumber : Kementerian Agama Kabupaten Aceh Besar

Source : Religion Ministry of Aceh Besar Regency

**BANYAKNYA ZAKAT FITRAH YANG DIKOORDINIR OLEH
KEMENTERIAN AGAMA DIRINCI MENURUT KECAMATAN DI
KABUPATEN ACEH BESAR. 2018**

Tabel 4.2.11 *Number of Tithe Coordinated by Religion Ministry by Subdistricts in Aceh Besar Regency. 2018*

Kecamatan / Subdistricts	Beras / Rice (Kg)	Nilai/ Value (Rp)
(1)	(2)	(3)
01. L h o o n g	13.105,5	262.110.000
02. Lhoknga	44.195,2	883.904.000
03. Leupung	5.395,0	107.900.000
04. Indrapuri	90.878,5	1.817570.000
05. Kuta Cot Glie	43.061,0	861.220.000
06. Seulimeum	60.440,0	1.208.800.000
07. Kota Jantho	88.295,0	1.765.900.000
08. Lembah Seulawah	42.392,0	847.840.000
09. Mesjid Raya	55.275,0	1.105.500.000
10. Darussalam	69.880,0	1.397.600.000
11. Baitussalam	47.604,1	952.082.000
12. Kuta Baro	342.281,0	6.845.620.000
13. Montasik	59.766,0	1.1195.320.000
14. Blang Bintang	25.030,0	500.600.000
15. Ingin Jaya	61.472,0	1.229.440.000
16. Krueng Barona Jaya	42.791,0	855.820.000
17. Sukamakmur	30.445,0	608.820.000
18. Kuta Malaka	11.042,0	220.840.000
19. Simpang Tiga	15.032,0	300.640.000
20. Darul Imarah	133.454,0	2.669.080.000
21. Darul Kamal	20.472,0	409.440.000
22. Peukan Bada	39.831,0	796.620.000
23. Pulo Aceh	13.397,0	267.940.000
Jumlah	1.355.534,3	37.110.606.000

Sumber : Kementerian Agama Kabupaten Aceh Besar

Source : Religion Ministry of Aceh Besar Regency

Tabel 4.3.1 **INDIKATOR KESEHATAN DI KABUPATEN ACEH BESAR**
2017 – 2018
Health Indicator in Aceh Besar Regency 2017– 2018

Indikator Kesehatan / Health Indicator	Tahun / Year	
	2017	2018
(1)	(2)	(3)
Angka Kesakitan / Morbidity Rate (%)	10.49	59.42
Rata-rata Lama Sakit (Hari) / Mean Days of Pain (Day)	6.34	6.34
Rata-rata Lama Balita Diberi ASI (Bulan)	n.a	11.49

Sumber : Badan Pusat Statistik Kabupaten Aceh Besar (Susenas 2018-2018)

Source : BPS-Statistics of Aceh Besar Regency (Susenas 2018-2018)

Table 4.3.2 **JUMLAH SARANA KESEHATAN DIRINCI MENURUT KECAMATAN DI KABUPATEN ACEH BESAR. 2018**
Number of Health Infrastructure by Subdistrict in Aceh Besar Regency. 2018

Kecamatan / Subdistricts	Puskesmas	PUSTU	Poskesdes	Posyandu
(1)	(2)	(3)	(4)	(5)
01. L h o o n g	1	3	-	28
02. Lhoknga	1	5	-	29
03. Leupung	1	-	-	8
04. Indrapuri	2	6	-	53
05. Kuta Cot Glie	2	2	-	33
06. Seulimeum	2	4	-	52
07. Kota Jantho	1	1	-	17
08. Lembah Seulawah	1	2	-	16
09. Mesjid Raya	1	3	-	17
10. Darussalam	1	3	-	29
11. Baitussalam	1	3	-	19
12. Kuta Baro	1	4	-	51
13. Montasik	2	3	-	41
14. Blang Bintang	1	4	-	28
15. Ingin Jaya	1	4	-	52
16. Krueng Barona Jaya	1	2	-	13
17. Sukamakmur	1	3	-	35
18. Kuta Malaka	1	-	-	15
19. Simpang Tiga	1	1	-	18
20. Darul Imarah	1	7	-	42
21. Darul Kamal	1	-	-	14
22. Peukan Bada	2	6	-	30
23. Pulo Aceh	1	2	-	17
Jumlah/Total	28	68	-	657

Sumber : Dinas Kesehatan Kabupaten Aceh Besar

Source : Healthy Office of Aceh Besar Regency

Tabel 4.3.3 JUMLAH TENAGA DOKTER DIRINCI MENURUT LOKASI DI
Table 4.3.3 *Number of Doctor by Location in Aceh Besar Regency, 2018*

Kecamatan / Subdistricts	Dokter Spesialis/ Specialist Doctor	Dokter Umum/ Medical Doctor	Dokter Gigi/ Dentist	Dokter Keluarga/ Family Doctor	Jumlah/ Total
(1)	(2)	(3)	(4)	(5)	(6)
01. L h o o n g	-	2	-	-	2
02. Lhoknga	-	4	-	-	4
03. Leupung	-	3	-	-	3
04. Indrapuri	-	4	-	-	4
05. Kuta Cot Glie	-	3	1	-	4
06. Seulimeum	-	6	1	-	7
07. Kota Jantho	-	2	-	-	2
08. Lembah Seulawah	-	3	-	-	3
09. Mesjid Raya	-	3	1	-	4
10. Darussalam	-	3	1	-	4
11. Baitussalam	-	3	1	-	4
12. Kuta Baro	-	2	1	-	3
13. Montasik	-	3	1	-	4
14. Blang Bintang	-	3	1	-	4
15. Ingin Jaya	-	3	1	-	4
16. Krueng Barona Jaya	-	2	1	-	3
17. Sukamakmur	-	3	1	-	4
18. Kuta Malaka	-	3	1	-	4
19. Simpang Tiga	-	2	1	-	3
20. Darul Imarah	-	5	1	-	6
21. Darul Kamal	-	1	1	-	2
22. Peukan Bada	-	7	2	-	9
23. Pulo Aceh	-	2	-	-	2
24. RSUD Kota Jantho	13	9	1	-	23
25. Dinas Kesehatan	-	-	-	-	-
Jumlah/Total	13	81	18	-	112

Sumber : Dinas Kesehatan Kabupaten Aceh Besar

Source : *Healthy Office of Aceh Besar Regency*

JUMLAH PERSONIL KESEHATAN MENURUT UNIT KERJA (TERMASUK PUSTU DAN POLINDES) DI KABUPATEN ACEH BESAR. 2018

Tabel 4.3.4 *Number of Healty Seekers by Work Unit (Including Pustu and Polindes) in Aceh Besar Regency. 2018*

Kecamatan / Subdistricts	Perawat dan Bidan/ Nurse and Midwife	Farmasi/ Pharmacy	Kesling/ Environmental Health	Gizi/ Nutrient
(1)	(2)	(3)	(4)	(5)
01. L h o o n g	9	-	3	1
02. Lhoknga	55	2	3	4
03. Leupung	13	1	0	2
04. Indrapuri	61	1	5	1
05. Kuta Cot Glie	32	1	1	-
06. Seulimeum	50	2	2	2
07. Kota Jantho	21	-	-	2
08. Lembah Seulawah	21	-	3	3
09. Masjid Raya	26	3	-	-
10. Darussalam	69	2	4	1
11. Baitussalam	43	1	3	0
12. Kuta Baro	80	-	4	6
13. Montasik	65	1	4	3
14. Blang Bintang	47	2	2	4
15. Ingin Jaya	66	5	4	2
16. Krueng Barona Jaya	44	2	2	2
17. Sukamakmur	50	1	-	4
18. Kuta Malaka	29	-	-	1
19. Simpang Tiga	32	1	3	2
20. Darul Imarah	88	3	6	4
21. Darul Kamal	39	3	2	2
22. Peukan Bada	90	6	4	5
23. Pulo Aceh	17	0	1	3
24. RSUD Kota Jantho	77	8	2	6
25. Dinas Kesehatan	-	-	-	-
Jumlah/Total	1.124	45	58	60

Lanjutan Tabel 4.3.4

Kecamatan / Subdistricts	Kemas/ Health of Society	Medis/ Medical	Teknisi Medis/ Medical Technician	Jumlah/ Total
(1)	(6)	(7)	(8)	(9)
01. L h o o n g	2	4	1	7
02. Lhoknga	4	5	-	9
03. Leupung	-	4	2	6
04. Indrapuri	12	4	1	17
05. Kuta Cot Glie	4	4	-	8
06. Seulimeum	1	7	3	11
07. Kota Jantho	3	2	-	5
08. Lembah Seulawah	3	3	2	8
09. Masjid Raya	2	4	-	6
10. Darussalam	9	4	2	15
11. Baitussalam	4	4	1	9
12. Kuta Baro	9	2	4	15
13. Montasik	17	7	5	29
14. Blang Bintang	5	3	3	11
15. Ingin Jaya	6	4	4	14
16. Krueng Barona Jaya	14	3	-	17
17. Sukamakmur	9	4	4	17
18. Kuta Malaka	4	4	2	10
19. Simpang Tiga	4	3	1	8
20. Darul Imarah	10	9	-	19
21. Darul Kamal	9	3	2	14
22. Peukan Bada	8	10	8	26
23. Pulo Aceh	2	3	1	6
24. RSU Kota Jantho	8	25	8	41
25. Dinas Kesehatan	20	0	2	22
Jumlah/Total	169	125	56	350

Sumber : Dinas Kesehatan Kabupaten Aceh Besar

Source : Healthy Office of Aceh Besar Regency

Tabel 4.3.5 **JUMLAH TENAGA FARMASI MENURUT UNIT KERJA DI KABUPATEN ACEH BESAR. 2018**
Table 4.3.5 **Number of Farmaceutica by Work Unit in Aceh Besar Regency. 2018**

Kecamatan / Subdistricts	Apoteker/ Apotechary	Ass Apoteker/ Apotechary Asisstant	D III Farmasi/ Diploma III. Pharmacy	S1 Farmasi/ University Graduates. Pharmacy
(1)	(2)	(3)	(4)	(5)
01. L h o o n g	-	-	1	-
02. Lhoknga	-	2	-	-
03. Leupung	-	1	-	-
04. Indrapuri	-	-	2	-
05. Kuta Cot Glie	-	-	3	-
06. Seulimeum	-	-	4	-
07. Kota Jantho	-	-	2	-
08. Lembah Seulawah	-	-	2	-
09. Masjid Raya	-	1	-	-
10. Darussalam	-	2	-	-
11. Baitussalam	-	-	-	-
12. Kuta Baro	-	-	1	-
13. Montasik	-	-	2	-
14. Blang Bintang	-	2	-	-
15. Ingin Jaya	-	4	-	-
16. Krueng Barona Jaya	-	2	-	-
17. Sukamakmur	-	1	-	-
18. Kuta Malaka	-	-	1	-
19. Simpang Tiga	-	-	7	-
20. Darul Imarah	-	3	2	-
21. Darul Kamal	-	2	1	-
22. Peukan Bada	-	5	-	-
23. Pulo Aceh	1	-	-	-
24. RSUD Kota Jantho	4	-	4	-
25. Dinas Kesehatan	-	2	3	-
Jumlah/Total	5	27	35	0

Sumber : Dinas Kesehatan Kabupaten Aceh Besar

Source : Healthy Office of Aceh Besar Regency

Tabel 4.3.6 **JUMLAH TENAGA GIZI MENURUT UNIT KERJA DI KABUPATEN ACEH BESAR. 2018**
Table 4.3.6 *Number of Nutritionist by Work Unit in Aceh Besar Regency. 2018*

Kecamatan / Subdistricts	D-IV/S1 Gizi / University Graduates	D-III/D-I Gizi / Diploma
(1)	(2)	(3)
01. L h o o n g	-	3
02. Lhoknga	-	4
03. Leupung	-	3
04. Indrapuri	-	4
05. Kuta Cot Glie	-	4
06. Seulimeum	-	5
07. Kota Jantho	-	2
08. Lembah Seulawah	-	3
09. Mesjid Raya	-	2
10. Darussalam	-	1
11. Baitussalam	-	2
12. Kuta Baro	-	4
13. Montasik	-	3
14. Blang Bintang	-	2
15. Ingin Jaya	-	2
16. Krueng Barona Jaya	-	2
17. Sukamakmur	-	2
18. Kuta Malaka	-	2
19. Simpang Tiga	-	3
20. Darul Imarah	-	3
21. Darul Kamal	-	1
22. Peukan Bada	-	6
23. Pulo Aceh	-	3
24. RSUD Kota Jantho	-	6
25. Dinas Kesehatan	-	2
Jumlah/Total	0	74

Sumber : Dinas Kesehatan Kabupaten Aceh Besar

Source : *Healthy Office of Aceh Besar Regency*

Tabel 4.3.7 **JUMLAH TENAGA KEPERAWATAN MENURUT UNIT KERJA DI KABUPATEN ACEH BESAR. 2018**
Table 4.3.7 **Number of Nurse Seekers by Work Unit in Aceh Besar Regency. 2018**

Kecamatan / Subdistricts	Perawat / Nurse	Bidan / Midwife
(1)	(2)	(3)
01. L h o o n g	2	7
02. Lhoknga	8	47
03. Leupung	5	8
04. Indrapuri	17	44
05. Kuta Cot Glie	9	18
06. Seulimeum	12	38
07. Kota Jantho	6	15
08. Lembah Seulawah	5	16
09. Masjid Raya	5	21
10. Darussalam	14	55
11. Baitussalam	11	32
12. Kuta Baro	17	63
13. Montasik	12	53
14. Blang Bintang	12	35
15. Ingin Jaya	9	57
16. Krueng Barona Jaya	8	36
17. Sukamakmur	7	43
18. Kuta Malaka	10	19
19. Simpang Tiga	16	16
20. Darul Imarah	17	71
21. Darul Kamal	12	27
22. Peukan Bada	19	71
23. Pulo Aceh	7	10
24. RSUD Kota Jantho	45	32
25. Dinas Kesehatan	-	-
Jumlah/Total	285	834

Sumber : Dinas Kesehatan Kabupaten Aceh Besar

Source : *Healthy Office of Aceh Besar Regency*

Tabel 4.3.8 JUMLAH TENAGA TEKNISI MEDIS MENURUT UNIT KERJA DI KABUPATEN ACEH BESAR. 2018
Table 4.3.8 *Number of Medical Technician by Work Unit in Aceh Besar Regency. 2018*

Kecamatan / Subdistricts	Analisis LAB	TEM & P RONTG	P Anestesi	Fisioterapi
(1)	(2)	(3)	(4)	(5)
01. L h o o n g	1	-	-	-
02. Lhoknga	3	-	-	-
03. Leupung	2	-	-	-
04. Indrapuri	2	-	-	-
05. Kuta Cot Glie	3	-	-	-
06. Seulimeum	4	-	-	-
07. Kota Jantho	1	-	-	-
08. Lembah Seulawah	2	-	-	-
09. Mesjid Raya	2	-	-	-
10. Darussalam	3	-	-	-
11. Baitussalam	1	-	-	-
12. Kuta Baro	-	-	-	1
13. Montasik	3	-	-	-
14. Blang Bintang	1	-	-	-
15. Ingin Jaya	1	-	-	-
16. Krueng Barona Jaya	2	-	-	-
17. Sukamakmur	3	-	-	-
18. Kuta Malaka	2	-	-	-
19. Simpang Tiga	1	-	-	-
20. Darul Imarah	2	-	-	1
21. Darul Kamal	2	-	-	-
22. Peukan Bada	4	-	-	-
23. Pulo Aceh	1	-	-	-
24. RSU Kota Jantho	5	-	1	5
25. Dinas Kesehatan	-	-	-	-
Jumlah/Total	51	-	1	7

Sumber : Dinas Kesehatan Kabupaten Aceh Besar

Source : *Healthy Office of Aceh Besar Regency*

**JUMLAH PENDUDUK YANG MENDAPAT IMUNISASI MENURUT
JENIS IMUNISASI PADA PUSKESMAS DI KABUPATEN ACEH
BESAR. 2018**

Tabel 4.3.9 *Number of People That Have Given Immunization by Kind of Immunization at Puskesmas in Aceh Besar Regency. 2018*

Kecamatan / Subdistricts	DPT-HB3 / DPT-H8-H163	CAMPAK	BCG	POLIO 4
(1)	(2)	(3)	(4)	(5)
01. L h o o n g	110	90	138	135
02. Lhoknga	223	254	239	220
03. Leupung	47	36	53	47
04. Indrapuri	512	244	428	486
05. Kuta Cot Glie	180	147	227	78
06. Seulimeum	401	392	463	181
07. Kota Jantho	152	120	138	70
08. Lembah Seulawah	191	174	242	96
09. Mesjid Raya	353	191	350	227
10. Darussalam	374	337	414	184
11. Baitussalam	298	197	344	150
12. Kuta Baro	220	232	365	150
13. Montasik	212	187	270	114
14. Blang Bintang	167	158	-	95
15. Ingin Jaya	360	291	434	182
16. Krueng Barona Jaya	319	275	332	174
17. Sukamakmur	252	199	297	119
18. Kuta Malaka	90	115	114	40
19. Simpang Tiga	120	123	125	60
20. Darul Imarah	1.116	859	1.247	549
21. Darul Kamal	166	133	-	78
22. Peukan Bada	218	255	-	119
23. Pulo Aceh	42	23	-	20
Jumlah/Total	6.123	5.032	6.220	3.574

Sumber : Dinas Kesehatan Kabupaten Aceh Besar

Source : Healthy Office of Aceh Besar Regency

Tabel 4.3.10 **KASUS PENYAKIT MENULAR YANG DIAMATI MENURUT LOKASI PUSKESMAS DI KABUPATEN ACEH BESAR. 2018**
Table 4.3.10 *Number of Cases of Contamination Diseases by Location of Puskesmas in Aceh Besar Regency. 2018*

Kecamatan / Subdistricts	D B D	Malaria (+)	TB Paru		Diare
			(+)	Klinis	
(1)	(2)	(3)	(4)	(5)	(6)
01. L h o o n g	-	1	8	15	11
02. Lhoknga	9	-	22	30	338
03. Leupung	-	-	3	18	55
04. Indrapuri	-	1	17	58	459
05. Kuta Cot Glie	11	1	18	91	205
06. Seulimeum	1	-	29	69	447
07. Kota Jantho	-	-	9	84	143
08. Lembah Seulawah	-	2	23	67	347
09. Mesjid Raya	1	-	7	36	137
10. Darussalam	22	-	19	14	50
11. Baitussalam	28	-	44	57	272
12. Kuta Baro	4	-	7	39	398
13. Montasik	2	-	23	33	294
14. Blang Bintang	-	-	9	34	128
15. Ingin Jaya	13	-	48	61	108
16. Krueng Barona Jaya	2	-	14	59	72
17. Sukamakmur	10	-	20	23	146
18. Kuta Malaka	5	-	10	22	140
19. Simpang Tiga	2	-	4	18	162
20. Darul Imarah	7	-	36	143	12
21. Darul Kamal	2	-	6	7	246
22. Peukan Bada	-	-	19	29	190
23. Pulo Aceh	-	-	4	22	10
Jumlah/Total	119	5	399	1.029	4.370

Lanjutan Tabel 4.3.13

Kecamatan / Subdistricts	Filariasis	Kusta	Pneumonia
(1)	(2)	(3)	(4)
01. L h o o n g	-	1	-
02. Lhoknga	4	1	21
03. Leupung	-	-	9
04. Indrapuri	1	-	14
05. Kuta Cot Glie	-	-	3
06. Seulimeum	-	5	-
07. Kota Jantho	1	-	1
08. Lembah Seulawah	1	1	-
09. Mesjid Raya	1	2	-
10. Darussalam	4	-	-
11. Baitussalam	-	-	-
12. Kuta Baro	11	-	-
13. Montasik	2	-	68
14. Blang Bintang	-	-	11
15. Ingin Jaya	5	7	2
16. Krueng Barona Jaya	7	-	4
17. Sukamakmur	-	-	7
18. Kuta Malaka	7	-	-
19. Simpang Tiga	2	-	1
20. Darul Imarah	6	4	-
21. Darul Kamal	-	-	-
22. Peukan Bada	2	-	2
23. Pulo Aceh	-	-	-
Jumlah/Total	54	21	143

Sumber : Dinas Kesehatan Kabupaten Aceh Besar

Source : *Healthy Office of Aceh Besar Regency*

Tabel 4.3.11 JUMLAH KEMATIAN IBU MATERNAL MENURUT KECAMATAN DI KABUPATEN ACEH BESAR. 2018
Table 4.3.11 *Number of Maternal Death by Subdistricts in Aceh Besar Regency. 2018*

Kecamatan / Subdistricts	Jumlah Ibu Hamil/ Pregnant Mother	Kematian Ibu Maternal / Maternal Death		
		Kematian Ibu Hamil/ Death of Pregnant Mother	Kematian Ibu Bersalin/ Death of Bear Children	Kematian Ibu Nifas/Death of Porturition of Mother
(1)	(2)	(3)	(4)	(5)
01. L h o o n g	291	-	-	-
02. Lhoknga	474	-	-	-
03. Leupung	82	-	-	-
04. Indrapuri	636	-	-	-
05. Kuta Cot Glie	395	-	-	-
06. Seulimeum	691	-	-	-
07. Kota Jantho	270	-	-	-
08. Lembah Seulawah	344	-	-	-
09. Masjid Raya	667	-	2	-
10. Darussalam	726	1	1	1
11. Baitussalam	530	-	-	-
12. Kuta Baro	752	-	-	2
13. Montasik	567	-	-	-
14. Blang Bintang	346	-	-	-
15. Ingin Jaya	898	1	-	-
16. Krueng Barona Jaya	452	-	-	-
17. Sukamakmur	443	-	-	-
18. Kuta Malaka	188	-	-	-
19. Simpang Tiga	170	-	-	-
20. Darul Imarah	1.492	-	1	-
21. Darul Kamal	216	-	-	-
22. Peukan Bada	499	-	1	-
23. Pulo Aceh	121	-	-	-
Jumlah/Total	11.250	2	5	3

Sumber : Dinas Kesehatan Kabupaten Aceh Besar

Source : *Healthy Office of Aceh Besar Regency*

Tabel 4.3.12 JUMLAH KELAHIRAN DAN KEMATIAN BAYI MENURUT
Table *KECAMATAN DI KABUPATEN ACEH BESAR. 2018*
Number of Baby Birth and Death by Subdistricts in Aceh Besar
Regency. 2018

Kecamatan / Subdistricts	Banyaknya / Quantity			
	Kelahiran / Birth	Bayi Lahir Mati / Stillborne Baby	Bayi Mati / Dead Baby	Balita Mati / Dead Balita
(1)	(2)	(3)	(4)	(5)
01. L h o o n g	173	3	5	5
02. Lhoknga	337	4	5	5
03. Leupung	73	1	-	-
04. Indrapuri	451	4	5	5
05. Kuta Cot Glie	263	2	-	-
06. Seulimeum	395	1	2	2
07. Kota Jantho	170	-	-	-
08. Lembah Seulawah	249	-	-	-
09. Mesjid Raya	368	1	5	5
10. Darussalam	391	1	5	5
11. Baitussalam	414	3	2	2
12. Kuta Baro	526	-	-	-
13. Montasik	429	-	-	-
14. Blang Bintang	216	2	1	1
15. Ingin Jaya	605	2	5	5
16. Krueng Barona Jaya	386	4	1	1
17. Sukamakmur	307	-	-	1
18. Kuta Malaka	135	-	-	-
19. Simpang Tiga	115	1	-	-
20. Darul Imarah	982	-	-	-
21. Darul Kamal	157	-	1	1
22. Peukan Bada	391	-	2	2
23. Pulo Aceh	77	1	-	-
Jumlah	7.610	30	39	40

Sumber : Dinas Kesehatan Kabupaten Aceh Besar

Source : *Healthy Office of Aceh Besar Regency*

Tabel 4.3.13 BANYAKNYA POS KB DAN SUB POS KB GAMPONG DIRINCI MENURUT KECAMATAN DI KABUPATEN ACEH BESAR. 2018
Table *Number Kb Post And Village Kb Sub Post By Subdistricts In Aceh Besar Regency. 2018*

Kecamatan / Subdistricts	Pos KB / Post of KB	Sub Pos KB / Sub Post of KB
(1)	(2)	(3)
01. L h o o n g	28	28
02. Lhoknga	28	28
03. Leupung	6	6
04. Indrapuri	52	30
05. Kuta Cot Glie	32	20
06. Seulimeum	47	29
07. Kota Jantho	13	21
08. Lembah Seulawah	12	10
09. Mesjid Raya	13	14
10. Darussalam	29	25
11. Baitussalam	13	16
12. Kuta Baro	47	42
13. Montasik	39	21
14. Blang Bintang	26	12
15. Ingin Jaya	50	33
16. Krueng Barona Jaya	12	12
17. Sukamakmur	35	20
18. Kuta Malaka	15	10
19. Simpang Tiga	18	10
20. Darul Imarah	32	31
21. Darul Kamal	14	8
22. Peukan Bada	26	29
23. Pulo Aceh	17	10
Jumlah/ Total	2018	465
	2017	436
	2016	436

Sumber : BKKS. PP & PA

Source : *Family Welfare Coordination Board of Aceh Besar Regency*

Tabel 4.3.14 TARGET DAN PENCAPAIAN PESERTA KB BARU DIRINCI MENURUT KECAMATAN DI KABUPATEN ACEH BESAR. 2018
Table 4.3.14 *Target and Realization of New Acceptor Kb by Subdistricts in Aceh Besar Regency. 2018*

Kecamatan / Subdistricts	Target / Target	Pencapaian / Realization	Persentase / Percentage (%)
(1)	(2)	(3)	(4)
01. L h o o n g	418	76	18
02. Lhoknga	473	150	32
03. Leupung	193	40	21
04. Indrapuri	555	360	65
05. Kuta Cot Glie	455	11	2
06. Seulimeum	538	218	41
07. Kota Jantho	377	548	145
08. Lembah Seulawah	466	36	8
09. Mesjid Raya	433	59	14
10. Darussalam	427	80	19
11. Baitussalam	483	97	20
12. Kuta Baro	661	110	17
13. Montasik	656	65	10
14. Blang Bintang	439	76	17
15. Ingin Jaya	686	1.216	177
16. Krueng Barona Jaya	443	98	22
17. Sukamakmur	542	135	25
18. Kuta Malaka	523	127	24
19. Simpang Tiga	371	63	17
20. Darul Imarah	1.285	218	17
21. Darul Kamal	393	115	29
22. Peukan Bada	476	339	71
23. Pulo Aceh	346	86	25
Jumlah/Total	2018	11.639	4.323
	2017	10.382	5.024
	2016	7.710	5.539

Sumber : BKKS, PP & PA

Source : *Family Welfare Coordination Board of Aceh Besar Regency*

JUMLAH PASANGAN USIA SUBUR (PUS) DAN PENCAPAIAN PESERTA KB AKTIF DIRINCI MENURUT KECAMATAN DI KABUPATEN ACEH BESAR. 2018

Tabel 4.3.15 *Number of PUS and Realization of Active Acceptor Kb by Subdistricts in Aceh Besar Regency. 2018*

Kecamatan / Subdistricts	Jumlah Pasangan Usia Subur (PUS)	Pencapaian Peserta KB Aktif / Realization	Persentase / Percentage (%)	
(1)	(2)	(3)	(4)	
01. L h o o n g	2.274	1.669	73,39	
02. Lhoknga	2.743	2.085	76,01	
03. Leupung	633	383	60,51	
04. Indrapuri	3.550	3.385	95,35	
05. Kuta Cot Glie	2002	1.317	65,78	
06. Seulimeum	3.149	2.357	74,85	
07. Kota Jantho	2.003	1.219	60,86	
08. Lembah Seulawah	2.101	1.374	65,40	
09. Masjid Raya	3.964	2.320	58,53	
10. Darussalam	2.568	1.464	57,01	
11. Baitussalam	3.262	2.287	70,11	
12. Kuta Baro	4.030	3.563	88,41	
13. Montasik	3.261	2.247	68,91	
14. Blang Bintang	1.870	1.092	58,40	
15. Ingin Jaya	4.409	3.010	68,27	
16. Krueng Barona Jaya	2.285	1.371	60,00	
17. Sukamakmur	2.329	1.505	64,62	
18. Kuta Malaka	2.316	1.459	63,00	
19. Simpang Tiga	1.199	763	63,64	
20. Darul Imarah	8.630	5.787	67,06	
21. Darul Kamal	1.916	1.415	73,85	
22. Peukan Bada	3.587	3.565	99,39	
23. Pulo Aceh	1.114	1.045	93,81	
Jumlah/Total	2018	65.195	46.682	71.60
	2017	70.403	34.596	49.13
	2016	65.250	48.250	73.94

Sumber : BKKS. PP & PA

Source : Family Welfare Coordination Board of Aceh Besar Regency

JUMLAH PESERTA KELUARGA BERENCANA (KB) AKTIF MENURUT JENIS METODE KONTRASEPSI YANG DIGUNAKAN DIRINCI PER KECAMATAN DI KABUPATEN ACEH BESAR. 2018
Tabel 4.3.16 *Number of Family Planning Acceptor Described by Kind of Contraception Method per Subdistricts in Aceh Besar Regency. 2018*

Kecamatan / Subdistricts	Jenis Metode / Method									
	PUS	IUD	PIL	STK	KND	MOW	IMP	MOP	OV	
(1)	(2)	(3)	(4)	(5)	(6)	(7)	(8)	(9)	(10)	
01. L h o o n g	2.274	58	339	1.025	34	8	22	-	-	
02. Lhoknga	2.743	63	849	807	127	22	72	-	-	
03. Leupung	633	34	48	221	31	13	19	-	-	
04. Indrapuri	3.550	220	877	1.331	91	13	67	-	-	
05. Kuta Cot Glie	2.002	10	268	177	32	3	26	-	-	
06. Seulimeum	3.149	160	754	853	375	34	32	-	-	
07. Kota Jantho	2.003	122	308	266	164	29	151	11	-	
08. Lembah Seulawah	2.401	25	475	550	100	1	36	-	-	
09. Mesjid Raya	3.964	159	583	1.039	133	31	104	-	-	
10. Darussalam	2.568	139	162	897	40	41	22	-	-	
11. Baitussalam	3.262	139	539	821	38	41	58	-	-	
12. Kuta Baro	4.030	287	842	1.314	100	107	50	-	-	
13. Montasik	3.261	112	620	974	30	44	37	-	-	
14. Blang Bintang	1.870	33	312	600	145	15	21	-	-	
15. Ingin Jaya	4.409	254	821	963	31	118	204	2	-	
16. Krueng Barona Jaya	2.285	2.734	383	609	158	22	18	-	-	
17. Sukamakmur	2.329	98	450	285	175	43	226	-	-	
18. Kuta Malaka	3.316	94	430	273	115	34	231	-	-	
19. Simpang Tiga	1.199	52	200	140	446	17	142	-	-	
20. Darul Imarah	8.630	654	1.932	2.295	97	84	390	1	-	
21. Darul Kamal	1.916	46	515	566	97	15	224	-	-	
22. Peukan Bada	3.587	250	966	609	382	44	179	-	-	
23. Pulo Aceh	1.114	26	338	487	139	0	17	-	-	
Jumlah/ Total	2018	66.495	5.769	13.011	17.102	3.080	779	2.348	14	-
	2017	63.113	1.894	11.262	17.102	2.089	415	1.759	14	-
	2016	65.250	2.370	15.070	25.110	3.210	461	2018	13	-

Sumber : BKKS, PP & PA

Source : Family Welfare Coordination Board of Aceh Besar Regency

Tabel 4.3.17 **JUMLAH PESERTA KELUARGA BERENCANA (KB) BARU MENURUT JENIS ALAT KONTRASEPSI YANG DIGUNAKAN DIRINCI PER KECAMATAN DI KABUPATEN ACEH BESAR, 2018**
Table 4.3.17 **Number of New Acceptor Of Family Planning by Kind of Contraception Method per Subdistricts in Aceh Besar Regency, 2018**

Kecamatan / Subdistricts	Klinik/ Clinic	Jenis Alat Kontrasepsi / Kind of Contraception							
		IUD	PIL	STK	KND	MOP/ MOW	IMP	OV	
(1)	(2)	(3)	(4)	(5)	(6)	(7)	(8)	(9)	
01. L h o o n g	2	4	19	43	6	-	4	-	
02. Lhoknga	2	5	29	82	9	4	18	-	
03. Leupung	1	11	10	9	3	-	7	-	
04. Indrapuri	4	24	55	258	15	6	2	-	
05. Kuta Cot Glie	2	-	2	5	-	-	2	-	
06. Seulimeum	2	33	33	141	5	2	4	-	
07. Kota Jantho	3	7	261	268	13	1	3	-	
08. Lembah Seulawah	3	-	13	22	1	-	11	-	
09. Mesjid Raya	2	13	9	16	3	-	21	-	
10. Darussalam	3	21	12	33	7	5	2	-	
11. Baitussalam	1	12	22	29	6	6	22	-	
12. Kuta Baro	4	29	8	62	2	10	1	-	
13. Montasik	3	7	10	39	4	7	2	-	
14. Blang Bintang	4	1	22	35	-	-	2	-	
15. Ingin Jaya	4	108	374	517	25	2	190	-	
16. Krueng Barona Jaya	2	16	36	36	7	-	3	-	
17. Sukamakmur	3	1	59	60	4	4	7	-	
18. Kuta Malaka	1	2	44	40	26	-	17	-	
19. Simpang Tiga	2	1	19	30	5	-	8	-	
20. Darul Imarah	6	22	23	86	29	7	51	-	
21. Darul Kamal	1	3	47	52	3	-	10	-	
22. Peukan Bada	4	36	129	167	26	6	35	-	
23. Pulo Aceh	2	-	47	39	6	-	-	-	
Jumlah/ Total	2018	61	356	1.283	2.069	205	60	422	0
	2017	61	339	1.480	2.448	339	1	394	-
	2016	41	275	1.449	2.327	408	25	356	-

Sumber : BKKS. PP & PA

Source : Family Welfare Coordination Board of Aceh Besar Regency

JUMLAH SARANA PELAYANAN KELUARGA BERENCANA (KB) YANG DIMANFAATKAN OLEH AKSEPTOR BARU DIRINCI MENURUT KECAMATAN DI KABUPATEN ACEH BESAR. 2018

Tabel 4.3.18 *Number of Family Planning Service Facility Used by New Acceptor by Subdistricts in Aceh Besar Regency. 2018*

Kecamatan / Subdistricts	KKB	PKBRS	Pos KB Gampong	Kelompok Penimbang	Jumlah/ Total	
(1)	(2)	(3)	(4)	(5)	(6)	
01. L h o o n g	2	2	28	0	32	
02. Lhoknga	2	1	28	0	31	
03. Leupung	1	0	6	0	7	
04. Indrapuri	4	1	52	0	57	
05. Kuta Cot Glie	2	0	32	0	34	
06. Seulimeum	2	2	47	0	51	
07. Kota Jantho	3	0	13	0	16	
08. Lembah Seulawah	3	2	12	0	17	
09. Mesjid Raya	2	3	13	0	18	
10. Darussalam	3	1	29	0	33	
11. Baitussalam	1	2	13	0	16	
12. Kuta Baro	4	4	47	0	55	
13. Montasik	3	3	39	0	45	
14. Blang Bintang	4	4	26	0	34	
15. Ingin Jaya	4	3	50	0	57	
16. Krueng Barona Jaya	2	1	12	0	15	
17. Sukamakmur	3	1	35	0	39	
18. Kuta Malaka	1	1	15	0	17	
19. Simpang Tiga	2	0	18	0	20	
20. Darul Imarah	6	5	32	0	43	
21. Darul Kamal	1	0	14	0	15	
22. Peukan Bada	4	2	26	0	32	
23. Pulo Aceh	2	0	17	0	19	
Jumlah/Total	2018	61	65	604	0	773
	2017	59	2	604	-	632
	2016	58	2	604	-	632

Sumber : BKKS. PP & PA

Source : *Family Welfare Coordination Board of Aceh Besar Regency*

Tabel 4.3.19 TARGET DAN PENCAPAIAN AKSEPTOR BARU KELUARGA BERENCANA (KB) DI KABUPATEN ACEH BESAR. 2003 SD 2018
Target and Realization of New Acceptor of Family Planning in Aceh Besar Regency, 2003- 2018

	Tahun / Year	Target/ Target	Pencapaian/ Realization	Persentase/ Percentage
	(1)	(2)	(3)	(4)
01.	2003	6.900	5.025	72.83
02.	2004	6.150	6.945	112.93
03.	2005	4.961	6.047	121.89
04.	2006	5.467	6.228	113.92
05.	2007	8.284	8.316	100.39
06.	2008	8.418	4.636	55.07
07.	2009	8.130	4.989	61.37
08.	2010	8.430	10.308	122.67
09.	2011	-	-	-
10.	2012	4.551	3.853	84.66
11.	2013	10.222	8.072	7.897
12.	2014	4.551	3.853	84.66
13.	2015	5.830	5.359	91.92
14.	2016	7.701	5.539	71.93
15.	2017	10.382	5.024	48.39
16.	2018	11.639	4.323	37

Sumber : BKKS. PP & PA

Source : Family Welfare Coordination Board of Aceh Besar Regency

Tabel 4.3.20 PERKEMBANGAN JUMLAH KLINIK KELUARGA BERENCANA (KKB) DAN PENGELOLA DI KABUPATEN ACEH BESAR. 2003 - 2018
Table 4.3.20 *Development of Family Planning Clinic and The Management in Aceh Besar Regency. 2003 - 2018*

	Tahun / Year	Jumlah Klinik/ Number of Clinic	Pengelola/ Management
	(1)	(2)	(3)
01.	2003	44	BKKBN
02.	2004	45	BKKS
03.	2005	45	BKKS
04.	2006	45	BKKS
05.	2007	48	BKKS
06.	2008	48	BKKS. PP & PA
07.	2009	58	BKKS. PP & PA
08.	2010	53	BKKS. PP & PA
09.	2011	55	BKKS. PP & PA
10.	2012	58	BKKS. PP & PA
11.	2013	58	BKKS. PP & PA
12.	2014	58	BKKS. PP & PA
13.	2015	60	BKKS. PP & PA
14.	2016	60	BKKS. PP & PA
15.	2018	61	DPPKB. PP & PA
16.	2018	61	DPPKB. PP & PA

Sumber : DPPKB. PP & PA

Source : *Family Welfare Coordination Board of Aceh Besar Regency*

Tabel 4.3.21 JUMLAH KELUARGA MENURUT TAHAPAN SEJAHTERA DAN KECAMATAN DI KABUPATEN ACEH BESAR. 2018
Table *Number of Family Described by Level of Prosperity and Subdistricts in Aceh Besar Regency. 2018*

Kecamatan / Subdistricts	PRA KS	KS - I	KS - II
(1)	(2)	(3)	(4)
01. L h o o n g	439	1.203	679
02. Lhoknga	308	1.715	719
03. Leupung	45	378	216
04. Indrapuri	466	2.611	996
05. Kuta Cot Glie	365	1.847	832
06. Seulimeum	939	1.762	949
07. Kota Jantho	1.182	403	201
08. Lembah Seulawah	584	1.248	671
09. Mesjid Raya	418	2.051	1.184
10. Darussalam	318	2.589	900
11. Baitussalam	330	2.301	1.034
12. Kuta Baro	447	3.239	1.497
13. Montasik	849	2.350	946
14. Blang Bintang	750	1.040	446
15. Ingin Jaya	285	3.182	1.306
16. Krueng Barona Jaya	133	1.885	911
17. Sukamakmur	168	1.037	372
18. Kuta Malaka	59	404	186
19. Simpang Tiga	78	59	220
20. Darul Imarah	1.069	5.621	2.999
21. Darul Kamal	397	930	436
22. Peukan Bada	334	2.427	1.448
23. Pulo Aceh	57	660	304
Jumlah/Total	10.020	41.342	19.452

Lanjutan Tabel 4.3.21

Kecamatan / Subdistricts	KS - III	KS – III +	Jumlah/ Total
(1)	(2)	(3)	(4)
01. L h o o n g	n.a	n.a	n.a
02. Lhoknga	n.a	n.a	n.a
03. Leupung	n.a	n.a	n.a
04. Indrapuri	n.a	n.a	n.a
05. Kuta Cot Glie	n.a	n.a	n.a
06. Seulimeum	n.a	n.a	n.a
07. Kota Jantho	n.a	n.a	n.a
08. Lembah Seulawah	n.a	n.a	n.a
09. Mesjid Raya	n.a	n.a	n.a
10. Darussalam	n.a	n.a	n.a
11. Baitussalam	n.a	n.a	n.a
12. Kuta Baro	n.a	n.a	n.a
13. Montasik	n.a	n.a	n.a
14. Blang Bintang	n.a	n.a	n.a
15. Ingin Jaya	n.a	n.a	n.a
16. Krueng Barona Jaya	n.a	n.a	n.a
17. Sukamakmur	n.a	n.a	n.a
18. Kuta Malaka	n.a	n.a	n.a
19. Simpang Tiga	n.a	n.a	n.a
20. Darul Imarah	n.a	n.a	n.a
21. Darul Kamal	n.a	n.a	n.a
22. Peukan Bada	n.a	n.a	n.a
23. Pulo Aceh	n.a	n.a	n.a
Jumlah/Total	n.a	n.a	n.a

Sumber : BKKS, PP & PA

Source : Family Welfare Coordination Board of Aceh Besar Regency

Tabel 4.3.22
Tabel

PERSENTASE PASANGAN USIA SUBUR (PUS) MENURUT USIA PERKAWINAN PERTAMA DAN KECAMATAN DI KABUPATEN ACEH BESAR, 2018
Percentage of Fertile Age Couple Population by Age Group and District in Aceh Besar Regency, 2018

Kecamatan / Subdistricts	Istri (%)		Suami (%)	
	< 21 Tahun	≥ 21 Tahun	< 21 Tahun	≥ 21 Tahun
(1)	(2)	(3)	(4)	(5)
01. L h o o n g	620	765	58	1.327
02. Lhoknga	454	1.148	26	1.576
03. Leupung	177	285	13	449
04. Indrapuri	893	1.386	66	2.213
05. Kuta Cot Glie	900	880	88	1.692
06. Seulimeum	1.248	956	156	2.048
07. Kota Jantho	480	706	68	1.118
08. Lembh Seulawah	832	789	134	1.487
09. Mesjid Raya	1.287	1.124	191	2.220
10. Darussalam	762	1.456	55	2.163
11. Baitussalam	882	1.578	99	2.361
12. Kuta Baro	1.368	1.726	102	2.992
13. Montasik	920	1.379	76	2.223
14. Blang Bintang	567	784	46	1.305
15. Ingin Jaya	951	2.033	43	2.941
16. K. Barona Jaya	735	1.119	60	1.794
17. Sukamakmur	295	619	28	886
18. Kuta Malaka	186	205	15	376
19. Simpang Tiga	244	193	16	421
20. Darul Imarah	2.115	4.089	213	5.991
21. Darul Kamal	374	681	29	1.026
22. Peukan Bada	944	1.809	84	1.669
23. Pulo Aceh	356	264	59	561

Sumber : BKKS, PP & PA

Source : *Family Welfare Coordination Board of Aceh Besar Regency*

Tabel 4.4.1 BANYAKNYA PERKARA YANG DITERIMA PADA MAHKAMAH SYAR'IAH JANTHO DIRINCI MENURUT BULAN DI KABUPATEN ACEH BESAR. 2018
Table 4.4.1 *Number of Cases Received at Syar'iyah Court of Jantho Detailed by Month in Aceh Besar Regency. 2018*

Jenis Kegiatan / <i>Kind of Activity</i>	B u l a n / month					
	Jan	Peb	Mar	Apr	Mei	Jun
(1)	(2)	(3)	(4)	(5)	(6)	(7)
A Perkara Volunter/Permohonan						
Penetapan Istbat Nikah	13	6	16	15	38	17
Penetapan Ahli Waris	12	9	12	14	7	3
Perwalian Anak	2	2	-	1	1	-
Pengangkatan Anak	1	-	-	1	-	-
Wali Adhal	-	1	-	1	-	-
Izin Poligami	-	-	-	-	-	-
Dispensasi Kawin	-	-	-	1	-	-
B Perkara Kontentius/Gugatan						
Cerai Talak	13	10	9	4	4	2
Cerai Gugat	28	26	37	22	21	6
Kewarisan	1	1	2	-	2	-
Hibah	-	-	-	-	-	1
Harta Bersama	-	1	-	-	-	1
Itsbat Nikah	-	-	-	-	-	-
Pencabutan Kekuasaan Wali	-	-	-	-	-	-
Izin Poligami	-	-	-	-	-	-
Lain-lain/ Mafqud	-	-	-	-	-	-
Jumlah	70	56	76	59	73	30

Lanjutan Tabel 4.4.1

Jenis Kegiatan / <i>Kind of Activity</i>	B u l a n / month						Jumlah / Total
	Jul	Agt	Sep	Okt	Nop	Des	
(1)	(2)	(3)	(4)	(5)	(6)	(7)	
A Perkara Volunter/ Permohonan							
Penetapan Istbat Nikah	8	8	13	12	7	12	165
Penetapan Ahli Waris	9	10	7	3	4	4	94
Perwalian Anak	2	-	-	-	-	-	8
Pengangkatan Anak	-	-	-	-	1	1	4
Wali Adhal	1	-	-	1	-	-	4
Izin Poligami	-	-	1	-	-	-	1
Dispensasi Kawin	-	-	1	-	-	-	2
B Perkara Kontentius/Gugatan							
Cerai Talak	5	11	26	14	5	5	108
Cerai Gugat	34	13	18	22	24	9	260
Kewarisan	-	1	-	2	1	1	11
Hibah	-	-	-	-	-	-	1
Harta Bersama	3	-	-	-	-	-	5
Itsbat Nikah	-	-	-	-	-	-	0
Pencabutan Kekuasaan Wali	-	-	-	-	-	-	0
Izin Poligami	-	-	-	1	1	-	2
Lain-lain/ Mafqud	-	-	-	-	-	-	-
Jumlah/ Total	62	43	66	55	43	32	665

Sumber : Mahkamah Syar'iyah Kabupaten Aceh Besar

Source : Syar'iyah Court of Aceh Besar Regency

BANYAKNYA PERKARA JINAYAT YANG DITERIMA DAN DIPUTUS PADA MAHKAMAH SYAR'İYAH JANTHO DIRINCI MENURUT BULAN DI KABUPATEN ACEH BESAR. 2018

Tabel 4.4.2 *Number of Jinayat Cases Received and Resolved at Syar'iyah Court of Jantho Detailed by Month in Aceh Besar Regency. 2018*

Jenis Kegiatan / Kind of Activity	B u l a n / month					
	Jan	Peb	Mar	Apr	Mei	Jun
(1)	(2)	(3)	(4)	(5)	(6)	(7)
A Jenis Perkara Masuk						
Khamar	-	-	-	-	-	-
Maisir	-	-	-	-	-	-
Khalwat	-	2	-	-	-	-
Ikhtilat	-	-	-	2	2	2
Pelecehan Seksual	-	-	-	1	1	-
Zina	2	-	2	-	-	-
Pemeriksaan	-	-	1	-	-	-
Jumlah	2	2	3	3	3	2
B Jenis Perkara Putus						
Khamar	-	-	-	-	-	-
Maisir	-	-	-	-	-	-
Khalwat	-	-	-	2	-	-
Ikhtilat	-	-	-	-	-	-
Pelecehan Seksual	-	-	-	-	1	1
Zina	2	-	2	-	-	-
Pemeriksaan	-	-	1	-	-	-
Jumlah	2	0	3	2	1	1

Lanjutan Tabel 4.4.2

Jenis Kegiatan / <i>Kind of Activity</i>	B u l a n / month						Jumlah / Total
	Jul	Agt	Sep	Okt	Nop	Des	
(1)	(8)	(9)	(10)	(11)	(12)	(13)	(14)
A Jenis Perkara Masuk							
Khamar	-	-	-	-	-	-	0
Maisir	1	-	-	1	1	2	5
Khalwat	-	-	-	-	-	-	2
Ikhtilat	-	-	-	-	2	-	8
Pelecehan Seksual	1	1	-	-	-	-	4
Zina	-	-	1	-	-	-	5
Pemeriksaan	-	-	-	-	-	1	2
Jumlah	2	1	1	1	3	3	26
B Jenis Perkara Putus							
Khamar	-	-	-	-	-	-	0
Maisir	-	-	1	1	-	-	2
Khalwat	-	-	-	-	-	-	2
Ikhtilat	2	4	1	-	-	-	7
Pelecehan Seksual	-	1	1	-	-	-	4
Zina	-	-	-	-	-	-	4
Pemeriksaan	-	-	-	-	-	-	1
Jumlah/ Total	2	5	3	1	0	0	20

Sumber : Mahkamah Syar'iyah Kabupaten Aceh Besar

Source : Syar'iyah Court of Aceh Besar Regency

FAKTOR-FAKTOR PENYEBAB PERCERAIAN PADA MAHKAMAH SYAR'İYAH JANTHO DIRINCI MENURUT BULAN DI KABUPATEN ACEH BESAR. 2018

Tabel 4.4.3 *Causing Factors of Divorce Cases at Syar'iyah Court of Jantho Detailed by Month in Aceh Besar Regency. 2018*

Faktor Penyebab/ <i>Causing Factors</i>	B u l a n / month					
	Jan	Peb	Mar	Apr	Mei	Jun
(1)	(2)	(3)	(4)	(5)	(6)	(7)
1 Poligami tidak Sehat	-	-	-	5	4	-
2 Krisis Akhlak	-	-	-	-	-	-
3 Cemburu	-	-	-	-	2	-
4 Kawin Paksa	-	-	-	-	-	-
5 Ekonomi	3	-	2	5	5	-
6 Tidak Ada Tanggung Jawab	7	2	4	8	-	-
7 Dihukum Penjara	-	-	1	2	-	-
8 Kekejaman Jasmanin dan Mental	-	-	1	-	-	-
9 Pindah Agama	-	-	-	-	-	-
10 Cacat Biologis	-	-	-	-	-	-
11 Politis	-	-	-	-	-	-
12 Gangguan Pihak Ketiga	-	-	-	-	-	-
13 Tidak ada Keharmonisan	10	12	13	27	18	8
14 Lainnya	-	-	-	-	-	-
Jumlah	20	14	21	47	29	8

Lanjutan Tabel 4.4.3

Faktor Penyebab/ <i>Causing Factors</i>	B u l a n / month						Juml ah/ Total
	Jul	Agt	Sep	Okt	Nop	Des	
(1)	(2)	(3)	(4)	(5)	(6)	(7)	(8)
1 Poligami tidak Sehat	-	-	-	-	-	-	-
2 Krisis Akhlak	-	-	-	-	-	-	-
3 Cemburu	-	-	-	-	-	-	-
4 Kawin Paksa	-	-	-	-	-	-	-
5 Ekonomi	1	2	-	8	2	4	32
6 Tidak Ada Tanggung Jawab	7	8	5	8	10	22	81
7 Dihukum Penjara	-	-	-	1	-	-	4
8 Kekejaman Jasmanin dan Mental	-	-	-	-	-	-	-
9 Pindah Agama	-	-	-	-	-	-	-
10 Cacat Biologis	-	-	-	-	-	-	-
11 Politis	-	-	-	-	-	-	-
12 Gangguan Pihak Ketiga	-	-	-	-	-	-	-
13 Tidak ada Keharmonisan	22	19	29	22	22	29	231
14 Lainnya	-	-	-	-	-	-	-
Jumlah	30	29	34	39	34	55	348

Sumber : Mahkamah Syar'iyah Kabupaten Aceh Besar

Source : *Syar'iyah Court of Aceh Besar Regency*

Tabel 4.4.4 PERKEMBANGAN PERKARA YANG DIPUTUSKAN PADA MAHKAMAH SYAR'İYAH JANTHO DIRINCI MENURUT BULAN DI KABUPATEN ACEH BESAR. 2018
Table 4.4.4 *The Growth of Cases Resolved at Syar'iyah Court of Jantho Detailed by Month in Aceh Besar Regency. 2018*

Faktor Penyebab/ Causing Factors (1)	B u l a n / month					
	Jan (2)	Peb (3)	Mar (4)	Apr (5)	Mei (6)	Jun (7)
1 Sisa Bulan Lalu	50	85	112	153	115	100
2 Perkara Yang Diterima	71	56	76	59	73	30
3 Yang Berhasil Diputuskan	35	29	35	97	88	10
4 Dicabut	-	-	-	-	-	-
5 Coret/Gugur/Tolak/Tdk Terima	-	-	-	-	-	-
6 Sisa Akhir Bulan	85	112	153	115	100	120
7 Banding	1	-	2	-	-	-
8 Kasasi	-	-	-	-	-	-
9 Peninjauan Kembali	-	-	-	-	-	-

Lanjutan Tabel 4.4.4

Faktor Penyebab/ <i>Causing Factors</i>	B u l a n / month						Jumlah <i>/ Total</i>
	Jul (2)	Agt (3)	Sep (4)	Okt (5)	Nop (6)	Des (7)	
(1)	(2)	(3)	(4)	(5)	(6)	(7)	
1 Sisa Bulan Lalu	120	129	131	136	135	129	1.395
2 Perkara Yang Diterima	62	43	65	55	41	32	663
3 Yang Berhasil Diputuskan	53	41	60	56	47	78	629
4 Dicabut	-	-	-	-	1	2	3
5 Coret/Gugur/Tolak/Tdk Terima	-	-	-	-	-	-	0
6 Sisa Akhir Bulan	129	131	136	135	129	81	1.426
7 Banding	-	-	-	-	1	-	4
8 Kasasi	-	-	-	-	-	-	0
9 Peninjauan Kembali	-	-	-	-	-	-	0

Sumber : Mahkamah Syar'iyah Kabupaten Aceh Besar

Source : *Syar'iyah Court of Aceh Besar Regency*

Tabel **INDIKATOR KONSUMSI DI KABUPATEN ACEH BESAR 2017 -2018**
Table 4.5.1 *Consumption Indicator in Aceh Besar Regency. 2017 -2018*

Indikator Konsumsi / Consumption Indicator	2017	2018
(1)	(2)	(3)
Konsumsi Makanan / Food Consumption (%)	62,38	54,91
Konsumsi Non Makanan / Non Food Consumption (%)	37,62	45,09
Rata – Rata Pengeuaran per Kapita Sebulan / Average per Capita Monthly Expenditure (Rp)	1.040.945	1.078.914

Sumber : Badan Pusat Statistik Kabupaten Aceh Besar (Susenas 2018)

Source : *BPS-Statistics of Aceh Besar Regency (Susenas 2018)*

Tabel 4.5.2 BANYAKNYA PENDERITA CACAT DIRINCI MENURUT JENIS CACAT PER KECAMATAN DI KABUPATEN ACEH BESAR. 2018
Table 4.5.2 *Number of Handicap People Described by Kinds per Subdistricts in Aceh Besar Regency. 2018*

Kecamatan / Subdistricts	Jumlah/ Total (Orang/ People)	Keterangan Cacat/ Explanation
(1)	(2)	(3)
01. L h o o n g	9	n.a
02. Lhoknga	4	n.a
03. Leupung	3	n.a
04. Indrapuri	25	n.a
05. Kuta Cot Glie	2	n.a
06. Seulimeum	28	n.a
07. Kota Jantho	2	n.a
08. Lembah Seulawah	10	n.a
09. Mesjid Raya	16	n.a
10. Darussalam	6	n.a
11. Baitussalam	4	n.a
12. Kuta Baro	1	n.a
13. Montasik	-	n.a
14. Blang Bintang	10	n.a
15. Ingin Jaya	10	n.a
16. Krueng Barona Jaya	35	n.a
17. Sukamakmur	28	n.a
18. Kuta Malaka	47	n.a
19. Simpang Tiga	9	n.a
20. Darul Imarah	4	n.a
21. Darul Kamal	1	n.a
22. Peukan Bada	-	n.a
23. Pulo Aceh	20	n.a
Jumlah/Total		n.a

Sumber : Dinas Sosial Kabupaten Aceh Besar

Source : Social Office of Aceh Besar Regency

Tabel 4.5.3 BANYAKNYA KELOMPOK KARANG TARUNA DIRINCI MENURUT
Table KECAMATAN DI KABUPATEN ACEH BESAR. 2016
Number Of Youth Centre By Subdistricts In Aceh Besar Regency. 2016

Kecamatan / Subdistricts	Jumlah Kelompok / Number of Group
(1)	(2)
01. L h o o n g	26
02. Lhoknga	6
03. Leupung	6
04. Indrapuri	13
05. Kuta Cot Glie	10
06. Seulimeum	20
07. Kota Jantho	6
08. Lembah Seulawah	2
09. Mesjid Raya	10
10. Darussalam	4
11. Baitussalam	13
12. Kuta Baro	15
13. Montasik	12
14. Blang Bintang	15
15. Ingin Jaya	-
16. Krueng Barona Jaya	12
17. Sukamakmur	14
18. Kuta Malaka	4
19. Simpang Tiga	1
20. Darul Imarah	-
21. Darul Kamal	3
22. Peukan Bada	23
23. Pulo Aceh	4
Jumlah/ Total	2016
	2015
	2014
	219
	219
	325

Sumber : Dinas Sosial Kabupaten Aceh Besar

Source : Social Office of Aceh Besar Regency

BANYAKNYA PANTI ASUHAN PEMERINTAH/ SWASTA DIRINCI MENURUT KAPASITAS DAN ANAK ASUH DI KABUPATEN ACEH BESAR. 2010 – 2018

Tabel 4.5.4 *Number Of State/ Private Orphanage By Capacity And Children Up Bringing In Aceh Besar Regency. 2010-2018*

T a h u n/ Year		Banyaknya Panti Asuhan/ Number of Orphanage	Kapasitas/ Capacity	Anak Asuh/ Children up Bringing	Penerima Subsidi/ Receiver of Subsidy
(1)		(2)	(3)	(4)	(5)
01	2010	27	1.927	1.349	720
02	2011	21	1.520	1.172	685
03	2012	21	1.687	1.186	785
04	2013	21	1.687	1.186	785
05	2014	22	1.690	1.611	639
06	2015	24	1.700	1.448	650
07	2016	n.a	n.a	n.a	n.a
08	2018	n.a	n.a	n.a	n.a

Sumber : Dinas Sosial Kabupaten Aceh Besar

Source : Social Office of Aceh Besar Regency

Tabel 4.5.5 **JUMLAH PENDERITA CACAT YANG TELAH MENDAPAT PELAYANAN/ SANTUNAN SISTEM DI LUAR PANTI ASUHAN DI KABUPATEN ACEH BESAR. 2008 – 2018**
Table 4.5.5 **Number of Handicap People That Have Given Services/ Sytem Aid Outside Orphanage in Aceh Besar Regency. 2008-2018**

T a h u n/ Y e a r		J u m l a h / T o t a l
(1)		(2)
01	2008	-
02	2009	-
03	2010	-
04	2011	-
05	2012	22
06	2013	131
07	2014	74
08	2015	63
09	2016	n.a
10	2018	267

Sumber : Dinas Sosial Kabupaten Aceh Besar

Source : Social Office of Aceh Besar Regency

Tabel 4.5.6 JUMLAH KASUS BENCANA ALAM DIRINCI MENURUT JENIS BENCANA PER KECAMATAN DI KABUPATEN ACEH BESAR. 2018
Number of Disaster Case by Kind Of Disaster Per Subdistricts in Aceh Besar Regency. 2018

Kecamatan / Subdistricts	Banjir/ Floods	Kebaka- ran/ Fire	Angin Topan/ Hurricane	Tanah Longsor/ Landslide	Lainnya/ Others
(1)	(2)	(3)	(4)	(5)	(6)
01. L h o o n g	4	0	0	0	0
02. Lhoknga	0	2	0	0	1
03. Leupung	0	1	0	0	0
04. Indrapuri	0	1	3	0	4
05. Kuta Cot Glie	0	1	0	0	5
06. Seulimeum	1	7	0	0	7
07. Kota Jantho	0	1	2	0	12
08. Lembah Seulawah	0	4	0	0	34
09. Mesjid Raya	1	1	0	0	1
10. Darussalam	0	3	0	0	1
11. Baitussalam	0	5	1	0	4
12. Kuta Baro	0	2	1	0	1
13. Montasik	0	2	2	0	3
14. Blang Bintang	0	5	0	0	8
15. Ingin Jaya	0	3	0	0	0
16. Krueng Barona Jaya	0	3	2	0	8
17. Sukamakmur	0	2	0	0	0
18. Kuta Malaka	0	1	3	0	2
19. Simpang Tiga	0	5	4	0	5
20. Darul Imarah	0	0	5	0	2
21. Darul Kamal	0	4	0	0	1
22. Peukan Bada	0	1	0	0	0
23. Pulo Aceh	0	0	0	0	0
Jumlah/Total	6	54	23	0	99

Sumber : Badan Penanggulangan Bencana Daerah (BPBD) Aceh Besar

Source : Regional Disaster Tacling Board of Aceh Besar Regency

Tabel 4.5.7 JUMLAH KERUGIAN AKIBAT BENCANA ALAM DIRINCI
Table 4.5.7 *Amount of Financial Loss Caused by Disaster by Subdistricts in Aceh Besar Regency. 2018*

Kecamatan / Subdistricts	Korban Jiwa/ Victims		Kerusakan Rumah/ Damage of House		Jumlah Kerugian/ Materly Lost (Juta Rp)
	Meninggal/ Death	Menderita/ Infected	Rusak Berat/ Hard Damage	Rusak Ringan/ Small Damage	
(1)	(2)	(3)	(4)	(5)	(6)
01 L h o o n g	-	-	-	-	-
02 Lhoknga	9	-	-	-	-
03 Leupung	3	-	-	-	-
04 Indrapuri	2	-	10	9	120.000.000
05 Kuta Cot Glie	-	2	-	-	-
06 Seulimeum	1	-	8	2	75.000.000
07 Kota Jantho	-	-	-	-	-
08 Lembah Seulawah	-	-	2	1	22.500.000
09 Masjid Raya	-	-	-	-	-
10 Darussalam	-	-	5	-	37.500.000
11 Baitussalam	-	-	-	-	-
12 Kuta Baro	-	-	6	2	60.000.000
13 Montasik	-	-	2	3	30.000.000
14 Blang Bintang	-	-	-	-	-
15 Ingin Jaya	1	-	4	2	42.500.000
16 Krueng Barona Jaya	-	-	1	-	10.000.000
17 Sukamakmur	1	1	1	-	10.000.000
18 Kuta Malaka	-	-	1	-	10.000.000
19 Simpang Tiga	-	-	8	8	105.000.000
20 Darul Imarah	-	-	5	7	77.500.000
21 Darul Kamal	-	-	1	3	22.500.000
22 Peukan Bada	1	-	5	2	50.000.000
23 Pulo Aceh	-	-	-	-	-
Jumlah/Total	18	3	59	39	672.500.000

Sumber : Badan Penanggulangan Bencana Daerah (BPBD) Aceh Besar

Source : *Regional Disaster Tacling Board of Aceh Besar Regency*

Tabel 4.5.8 BANYAKNYA PENDERITA CACAT DIRINCI MENURUT JENIS CACAT PER KECAMATAN DI KABUPATEN ACEH BESAR. 2018
Table 4.5.8 *Number of Handicap People by Kind of Disability Per Subdistricts in Aceh Besar Regency. 2018*

Kecamatan / Subdistricts	Cacat Tubuh/ Body Handicap	Cacat Mental/ Defect Bounce	Tuna Netra/ Blind	Bisu/Tuli / Deafute	Penyakit Kronis/ Chronic Desease	Cacat Ganda	
(1)	(2)	(3)	(4)	(5)	(6)	(7)	
01. L h o o n g	5	-	-	-	-	-	
02. Lhoknga	3	1	-	3	1	-	
03. Leupung	3	-	-	-	-	-	
04. Indrapuri	16	1	-	5	-	3	
05. Kuta Cot Glie	1	-	-	-	-	1	
06. Seulimeum	15	-	1	5	5	-	
07. Kota Jantho	-	-	-	1	-	1	
08. Lembah Seulawah	1	2	1	3	1	2	
09. Mesjid Raya	6	-	8	1	-	1	
10. Darussalam	2	1	-	1	1	1	
11. Baitussalam	1	-	2	-	-	1	
12. Kuta Baro	1	-	-	-	-	-	
13. Montasik	-	-	-	-	-	-	
14. Blang Bintang	3	2	-	1	4	-	
15. Ingin Jaya	3	4	1	1	1	-	
16. Krueng Barona Jaya	-	19	4	4	6	2	
17. Sukamakmur	10	-	2	5	3	-	
18. Kuta Malaka	12	-	9	6	16	4	
19. Simpang Tiga	3	2	-	-	1	3	
20. Darul Imarah	2	-	-	-	-	2	
21. Darul Kamal	-	-	-	1	-	-	
22. Peukan Bada	1	-	-	-	5	-	
23. Pulo Aceh	14	1	-	-	-	1	
Jumlah/ Total	2018	102	33	28	37	24	22
	2017	-	-	-	-	-	-
	2015	651	311	210	192	31	108

Sumber : Dinas Sosial Kabupaten Aceh Besar

Source : Social Office of Aceh Besar Regency

Tabel 4.5.9 **BANYAKNYA PENDERITA CACAT DIRINCI MENURUT JENIS CACAT DI KABUPATEN ACEH BESAR. 2015**
Table 4.5.9 ***Number of Handicap People by Kind of Disability in Aceh Besar Regency. 2015***

Jenis Cacat/ Kind Of Disability		Banyaknya Penderita/ Number Of Handicap (jiwa)
	(1)	(2)
1	Cacat Tubuh	102
2	Cacat Mental	33
3	Tuna Netra	28
4	Tuna Rungu	37
5	Penyakit Kronis	24
6	Cacat Ganda	22
7	AUDIS	-

Sumber : Dinas Sosial Kabupaten Aceh Besar
 Source : Social Office of Aceh Besar Regency

JUMLAH PERMASALAHAN SOSIAL DIRINCI MENURUT JENIS PERMASALAHAN PER KECAMATAN DI KABUPATEN ACEH BESAR. 2018
Tabel 4.5.10 *Number Of Social Problem By Kind Of Problem Per Subdistricts In Aceh Besar Regency. 2018*

Kecamatan / Subdistricts	Anak Terlantar / Waif	Lansia/ Jompo	Anak Nakal/ Naughty Child	Korban Narkoba / Victim of Drug	Penyandang Cacat/ Disabled People	Gelandang &Pengemis/ Beggars	
(1)	(2)	(3)	(4)	(5)	(6)	(7)	
01 L h o o n g	-	-	-	-	9	-	
02 Lhoknga	-	-	-	-	4	-	
03 Leupung	-	-	-	-	2	-	
04 Indrapuri	-	140	-	-	25	-	
05 Kuta Cot Glie	-	-	-	-	2	-	
06 Seulimeum	1	8	-	-	28	-	
07 Kota Jantho	-	21	-	-	2	-	
08 Lembah Seulawah	-	3	-	-	10	-	
09 Mesjid Raya	-	37	-	-	16	-	
10 Darussalam	-	-	-	-	6	-	
11 Baitussalam	-	12	-	-	4	-	
12 Kuta Baro	-	10	-	-	1	-	
13 Montasik	-	1	-	-	-	-	
14 Blang Bintang	-	16	-	1	10	-	
15 Ingin Jaya	-	12	-	-	10	-	
16 Krueng Barona Jaya	-	-	-	-	35	-	
17 Sukamakmur	-	3	-	-	20	-	
18 Kuta Malaka	-	2	-	-	47	-	
19 Simpang Tiga	-	1	-	-	9	-	
20 Darul Imarah	-	35	-	-	4	-	
21 Darul Kamal	-	-	-	-	1	-	
22 Peukan Bada	-	-	-	-	1	-	
23 Pulo Aceh	-	133	-	-	20	-	
Jumlah/ Total	2018	1	422	-	1	267	-
	2016	90	4.973	n.a	20	1.897	29
	2015	142	3.616	3	43	1.467	4

Lanjutan Tabel 4.5.10

Kecamatan / Subdistricts	Tuna Susila/ Scarlet Women	Fakir Miskin/ Poor	Wanita Rawan Sosial Ekonomi/ Social- Economic Gristle Women	Keluarga Berumah Tidak Layak Huni/ Family Live in Improper House	Masyarakat yang Tinggal di Daerah Rawan Banjir/ Family Live in Blood Area	
(1)	(8)	(9)	(10)	(11)	(12)	
01 L h o o n g	-	1.081	132	34	-	
02 Lhoknga	-	586	15	26	-	
03 Leupung	-	438	23	0	-	
04 Indrapuri	-	1.203	140	1.002	-	
05 Kuta Cot Glie	-	435	22	68	-	
06 Seulimeum	-	1.384	265	217	-	
07 Kota Jantho	-	742	116	52	-	
08 Lembah Seulawah	-	1.004	35	72	-	
09 Mesjid Raya	-	762	115	13	-	
10 Darussalam	-	268	24	7	-	
11 Baitussalam	-	123	19	0	-	
12 Kuta Baro	-	221	84	4	-	
13 Montasik	-	186	0	4	-	
14 Blang Bintang	-	869	1	33	-	
15 Ingin Jaya	-	1.185	91	61	-	
16 Krueng Barona Jaya	-	330	37	4	-	
17 Sukamakmur	-	964	128	65	-	
18 Kuta Malaka	-	1.013	26	77	-	
19 Simpang Tiga	-	527	61	59	-	
20 Darul Imarah	1	898	392	8	-	
21 Darul Kamal	-	188	29	29	-	
22 Peukan Bada	-	120	34	2	-	
23 Pulo Aceh	-	575	331	12	-	
Jumlah/ Total	2018	1	15.100	2.110	1.849	-
	2016	-	40.572	7.994	6.324	n.a
	2015	-	36.737	6.065	3.778	6.088

Sumber : Dinas Sosial Aceh Besar

Source : Social Office of Aceh Besar Regency

JUMLAH LEMBAGA PEMBERDAYAAN MASYARAKAT GAMPONG (LPMG) DIRINCI MENURUT KATEGORI PER KECAMATAN DIKABUPATEN ACEH BESAR. 2018

Tabel 4.5.11 *Number of Village Maintain Organization (LPMG) Described by Category per Subdistricts in Aceh Besar Regency. 2018*

Kecamatan / Subdistricts	Kategori / Category			Jumlah/ Total	
	I	II	III		
(1)	(2)	(3)	(4)	(5)	
01. L h o o n g	-	23	5	28	
02. Lhoknga	-	23	5	28	
03. Leupung	-	3	3	6	
04. Indrapuri	-	20	32	52	
05. Kuta Cot Glie	-	19	13	32	
06. Seulimeum	-	22	25	47	
07. Kota Jantho	-	9	4	13	
08. Lembah Seulawah	-	-	12	12	
09. Mesjid Raya	-	7	6	13	
10. Darussalam	-	11	18	29	
11. Baitussalam	-	7	6	13	
12. Kuta Baro	-	20	27	47	
13. Montasik	-	14	25	39	
14. Blang Bintang	-	12	14	26	
15. Ingin Jaya	-	25	25	50	
16. Krueng Barona Jaya	-	6	6	12	
17. Sukamakmur	-	25	10	35	
18. Kuta Malaka	-	11	4	15	
19. Simpang Tiga	-	13	5	18	
20. Darul Imarah	-	17	15	32	
21. Darul Kamal	-	11	3	14	
22. Peukan Bada	-	20	6	26	
23. Pulo Aceh	-	15	2	17	
Jumlah/ Total	2018	-	333	271	604
	2017	-	333	271	604
	2016	-	333	271	604

Sumber : Dinas Pemberdayaan Masyarakat dan Gampong Kab Aceh Besar

Soruce : Society And Village Empowerment Board of Aceh Besar Regency

REKAPITULASI KASUS NARKOTIKA DI KABUPATEN ACEH BESAR.

Tabel 2018

Table 4.5.12 *Recapitulation Case of Narcotics in Aceh Besar Regency, 2018*

Bulan / Month	Ganja	Shabu	Jumlah Tsk Ganja	Jumlah Tsk Shabu	Ket
(1)	(2)	(3)	(4)	(5)	(6)
01 Januari/ January	1	10	2	22	P-21
02 Pebruari/ February	5	5	9	6	P-21
03 Maret/ March	2	10	2	20	P-21
04 April/ April	3	8	8	13	P-21
05 Mei/ May	1	6	1	13	P-21
06 Juni/ June	1	3	1	5	P-21
07 Juli/ July	1	4	3	6	P-21
08 Agustus/ August	-	7	-	10	P-21
09 September/ September	-	9	-	15	P-21
10 Oktober/ October	-	5	-	8	P-21
11 Nopember/ November	-	3	-	4	P-21
12 Desember/ December	-	6	-	6	P-21
Jumlah/ Total	14	76	26	128	90

Sumber : POLRES Kabupaten Aceh Besar

Source : *Regional Police of Aceh Besar Regency*

Catatan: Data Polres Aceh Besar hanya mencakup 13 kecamatan, data 10 kecamatan lainnya ada di Polresta Banda Aceh

Tabel 4.5.13 REKAPITULASI TINDAK PIDANA DIKABUPATEN ACEH BESAR. 2018
Table 4.5.13 *Recapitulation of Criminal Offense in Aceh Besar Regency. 2018*

Jenis Tindak Pidana/Crime Type		Jumlah/Total
(1)		(2)
01.	Pencurian	29
02.	Pelecehan Seksual	-
03.	Curas	1
04.	Penganiayaan	36
05.	Penggelapan	13
06.	Pengoplosan Beras Miskin	-
07.	Pembunuhan	-
08.	Pengoplosan Minuman	-
09.	Pengrusakan	3
10.	Pengancaman	2
11.	Penipuan	16
12.	Keusilaan	1
13.	Mendirikan Bangunan Tanpa Izin	-
14.	KDRT	2
15.	Perkawinan Tanpa Ijin	1
16.	Pemeriksaan	1
17.	Pencabulan	7
18.	Korupsi	1
19.	Penyelewengan BBM	1
20.	Penculikan Anak Dibawah Umur	-
21.	Penelantaran Keluarga	1
22.	Illegal Logging	1
23.	Curanmor	8
24.	Persetubuhan terhadap Anak	1
25.	Pencemaran Nama Baik	5
26.	Perjudian	3
27.	Curi Ternak	2
28.	Penyerobotan Tanah	2
29.	Pemalsuan Tanda Tangan	1
30.	Minuman Keras	-
31.	Pembuangan Bayi	-
Jumlah/Total		139

Sumber : POLRES Kabupaten Aceh Besar

Source : *Regional Police of Aceh Besar Regency*



PERTANIAN
Agriculture

5

<https://aceh.bps.go.id>

Halaman Ini Sengaja Dikosongkan
This Page Intentionally Left Blank

<https://acehbesarrah.bps.go.id>


BAB 5. PERTANIAN/AGRICULTURE

SUMBER : DINAS PETERNAKAN & PERTANIAN KABUPATEN ACEH
BESAR TAHUN 2018


PRODUKSI TANAMAN PANGAN



PADI/PADDY
300.666 TON




JAGUNG/CORN
6.301 TON



UBI KAYU/CASSAVA
4.110 TON



UBI JALAR/SWEET POTATO
1.462 TON



KEDELAI/SOYBEAN
3.790 TON



AYAM BURAS/N.CHICKEN
180.736 KG



ITIK/DUCK
1.906.544 KG





AYAM BURAS/BROILER
2.292.603 KG


PRODUKSI
DAGING HEWAN TERNAK

PRODUKSI


DAGING HEWAN TERNAK




SAPI/COW
1.7778.187 TON



KERBAU/BUFFALO
759.643 TON



KAMBING/GOAT
540.462 TON



DOMBA/SHEEP
46.505 TON



Halaman Ini Sengaja Dikosongkan
This Page Intentionally Left Blank

<https://acehbesarrah.bps.go.id>

BAB V PERTANIAN

Chapter V Agriculture

5.1 Tanaman Bahan Makanan

Produksi padi sawah di Kabupaten Aceh Besar tahun 2018 berjumlah 300.666 ton dengan luas panen tercatat 45.968 hektar. Jumlah ini menurun jika dibandingkan dengan produksi tahun sebelumnya (2017) sebanyak 305.167 ton.

Di tahun 2018 ini, kecamatan yang memberikan sumbangsih terbesar untuk produksi padi sawah adalah Kecamatan Indrapuri, yaitu mencapai 45.173 ton atau 15,00 persen dari seluruh produksi padi sawah di Kabupaten Aceh Besar. Kemudian disusul dengan Kecamatan Seulimum yang menghasilkan 33.629 ton.

Produksi tanaman pangan lainnya di Kabupaten Aceh Besar tahun 2018 tercatat 333 ton untuk kacang tanah dan 73 ton kacang hijau. Produksi kacang hijau tahun 2018 terlihat jauh meningkat jika dibandingkan dengan hasil produksi tahun 2017 yang hanya 48 ton. Produksi kacang kedele di Kabupaten Aceh Besar tahun 2018 juga meningkat, yaitu tercatat 3.790 ton. Penghasil terbesar ada di Kecamatan Seulimum, yaitu berjumlah 1.965 ton atau sebesar 51,85 persen dari jumlah produksi kacang kedele di Kabupaten Aceh Besar.

5.1 Crops

In 2018, rice production in Aceh Besar regency amounted to 300,666 tons with 45,968 hectares of harvested area. This amount was decreased slightly than the production in 2017. it was 305,167 tons.

In 2018, the subdistrict that gave the biggest contribution to the production of rice was Indrapuri.. It reached 45,173 tons or 15.00 percent of the total rice production in Aceh Besar regency. Next is followed by Seulimum subdistrict which produced 33,629 tons of rice.

The Production of peanuts and green beans in Aceh Besar regency in 2018 respectively as many as 333 tons of peanuts and 73 tons of mung beans. The mung beans production were increased in 2018 when it was compared to the production results of previous years. Then soybean production in Aceh Besar regency reached 3.790 tons. Seulimum subdistrict became the largest soybean producer which produced 1,965 tons or 51.85 percent of the total soybean production in Aceh Besar regency.

5.2 Perikanan

Luas areal budidaya perikanan di Kabupaten Aceh Besar tercatat seluas 1.760,90 hektar, dimana areal budidaya tambak memiliki luas 682,20 hektar dan budidaya kolam 96,50 hektar.

Banyaknya prasarana perikanan yang ada di kabupaten Aceh Besar tahun 2018 diantaranya TPI sebanyak 7 buah. PPI sebanyak 2 buah. Dermaga 11 buah dan balai nelayan tercatat sebanyak 18 buah.

Jumlah nelayan laut yang ada di Kabupaten ini berjumlah sekitar 4.577 nelayan dimana nelayan tetap sebanyak 4.577 orang. Sedangkan petani tambak/kolam yang tercatat adalah sebanyak 603 orang petani tambak dan 189 orang petani kolam.

5.3 Peternakan

Populasi ternak di Kabupaten Aceh Besar tahun 2018 terdiri dari ternak besar dan kecil yaitu Sapi berjumlah 125.547 ekor. Kerbau sebanyak 28.861 ekor. Kambing 90.927 ekor. Kuda 0 ekor dan Domba sebanyak 6.956 ekor.

Banyaknya pemotongan ternak pada tahun 2018 tercatat untuk ternak Sapi sebanyak 17.289 ekor. Kerbau sebanyak 8.671 ekor. Kambing sejumlah 14.449 ekor kambing dan Domba sebanyak 2.369 ekor. Untuk produksi telur yang paling banyak dihasilkan adalah Telur Ayam Ras Petelur yaitu sebanyak 1.553.854 kg dan telur Itik berjumlah 590.123 kg.

5.2 Fishery

The area of aquaculture in Aceh Besar regency was 1,760.90 hectares. where the embankment cultivation area had 682.20 hectares and pond cultivation as large as 96.50 hectares.

There were many fisheries infrastructure in Aceh Besar the regency including 7 Fish Auction Places. 2 PPI. 11 docks. and 18 fishing halls.

The Number of fishermen in the regency was about 4.577 people where permanent fishermen as many as 4.577 people. But the number of fish farmers was 603 people and 189 pond's farmers.

5.3 Livestock

Livestock population in Aceh Besar regency in 2018 consisted of large and small cattles that is 125,547 cows. 28,861 buffaloes. 90,927 goats, 0 horses and 6,956 sheeps.

The number of butchering cattle in 2018 was recorded 17,289 for cows. 8,671 for buffaloes. 14,449 for Goats and 2,369 for Sheeps. For egg production, the most produced eggs were egg-laying chicken eggs by 1,553,854 kg. and duck eggs by 590,123 kg.

Umumnya daerah tujuan utama untuk ternak yang dikeluarkan dari Kabupaten Aceh Besar tahun 2018 adalah B. Aceh. Pidie. A. Utara. A. Timur. Bireun. A. Barat. dan Aceh Jaya. Banyaknya kelompok tani ternak pada tahun 2018 tercatat 627 kelompok yang aktif. Kelompok tani ternak terbanyak ada di Kecamatan Seulimeum dengan jumlah 83 kelompok.

5.4 Perkebunan

Produksi Kelapa Dalam di Kabupaten Aceh Besar sepanjang tahun 2018 berjumlah 7.509 ton dimana daerah penghasil terbanyak adalah Kecamatan Seulimeum sejumlah 1.874 ton atau 25 persen dari total produksi Kelapa di Kabupaten Aceh Besar.

Untuk Cengkeh. Kecamatan Lhoknga menjadi penghasil terbanyak dari 668 ton. Kecamatan Lhoknga menyumbang 166 ton untuk produksi Cengkeh Aceh Besar atau sebesar 24,65 persen.

Produksi tanaman Kopi pada tahun 2018 berjumlah 584 ton. Daerah penghasil terbanyak adalah Kecamatan Seulimeum sejumlah 123 ton atau 21,06 persen dari total produksi kopi di Kabupaten Aceh Besar.

Generally, the main destination for cattle deployment from Aceh Besar regency in 2018 was Banda Aceh. Pidie. A. Utara. A. Timur. Bireun. A. Barat. and Aceh Jaya. Besides.

The number of livestock farmer group in 2018 recorded 627 groups were active. The largest group of livestock farmers was in Seulimeum subdistrict with 83 groups.

5.4 Farming

Coconut production in Aceh Besar regency during the year 2018 was 7,509 tons with the largest producing region was Seulimeum subdistrict by 1,874 tons or 25 percent of the total Coconut production in Aceh Besar regency

For Clove. Lhoknga subdistrict was the most clove-producing From 668 tons. Lhoknga subdistrict contributed 166 tons or 22.65 of cloves for Aceh Besar clove-producing.

The number of Coffee production in 2018 was 584 tons. The most producing areas are Seulimeum subdistrict for 123 tons or 21.06 percent of the total production in Aceh Besar regency.

Kecamatan Seulimeum juga menjadi penghasil Pinang dan Kemiri terbanyak di Kabupaten Aceh Besar. Produksi Pinang Kabupaten Aceh Besar tahun 2018 adalah 583 ton dan Kemiri 1.395 ton.

Untuk Komoditi Kakao, Kabupaten Aceh Besar memproduksi 289 ton di tahun 2018. Sekitar 41,52 persen atau 120 ton berasal dari Kecamatan Lembah Seulawah yang merupakan penyumbang terbesar komoditi Kakao.

Seulimeum subdistrict also becomes the largest producer of are canut and pecanin Aceh Besar regency. The are canut and pecan production of Aceh Besar regency were 583 tons and 1395 tons.

For Cocoa Commodity. Aceh Besar regency produced 289 tons cocoas in 2018. With approximately 41.52% or 120 tons came from Lembah Seulawahs the largest contributor of Cocoa commodity.

<https://acehbesarkab.bps.go.id>

Halaman Ini Sengaja Dikosongkan
This Page Intentionally Left Blank

<https://acehbesarkab.bps.go.id>

Tabel 5.1.1 LUAS LAHAN SAWAH MENURUT KECAMATAN DI KABUPATEN ACEH BESAR. 2018
Table 5.1.1 *Number Of Wet Rice Field By Sub District In Aceh Besar Regency. 2018*

Kecamatan / Subdistricts	Irigasi Tehnis/ Technical Irrigation (Ha)	Irigasi Pedesaan/ Rural Irrigation (Ha)	Irigasi ½Tehnis/ Semi-Technical Irrigation (Ha)
(1)	(2)	(3)	(4)
01. L h o o n g	628	-	-
02. Lhoknga	-	-	-
03. Leupung	89	-	-
04. Indrapuri	2.235	-	-
05. Kuta Cot Glie	790	-	-
06. Seulimeum	3.021	-	-
07. Kota Jantho	550	-	-
08. Lembah Seulawah	862	-	-
09. Masjid Raya	-	-	-
10. Darussalam	622	-	-
11. Baitussalam	-	-	-
12. Kuta Baro	2.013	-	-
13. Montasik	3.183	-	-
14. Blang Bintang	1.595	-	-
15. Ingin Jaya	1.574	-	-
16. Krueng Barona Jaya	185	-	-
17. Sukamakmur	1.481	-	-
18. Kuta Malaka	525	-	-
19. Simpang Tiga	922	-	-
20. Darul Imarah	-	-	-
21. Darul Kamal	170	-	-
22. Peukan Bada	-	-	-
23. Pulo Aceh	-	-	-
Jumlah/ Total	2018 2017	20.445 21.041	- -

Lanjutan Tabel 5.1.1

Kecamatan / Subdistricts	Pompanisasi / Provision of Water Pumps (Ha)	Tadah Hujan/ Rainstorage (Ha)	Rawa/ GGI	Jumlah Lahan Baku Sawah/ Number of Basic Rice Field (Ha)	
(1)	(2)	(3)	(4)	(5)	
01. L h o o n g	-	110	58	796	
02. Lhoknga	-	1.000	-	1.000	
03. Leupung	-	460	36	585	
04. Indrapuri	-	852	-	3.087	
05. Kuta Cot Glie	-	2.170	-	2.960	
06. Seulimeum	-	807	-	3.828	
07. Kota Jantho	-	1.133	-	1.683	
08. Lembah Seulawah	-	80	-	942	
09. Mesjid Raya	-	89	-	89	
10. Darussalam	-	454	-	1.076	
11. Baitussalam	-	248	-	248	
12. Kuta Baro	-	145	-	2.158	
13. Montasik	-	70	-	3.253	
14. Blang Bintang	-	267	-	1.862	
15. Ingin Jaya	-	220	-	1.794	
16. Krueng Barona Jaya	-	-	-	185	
17. Sukamakmur	-	166	-	1.647	
18. Kuta Malaka	-	117	-	642	
19. Simpang Tiga	-	454	-	1.376	
20. Darul Imarah	-	681	-	681	
21. Darul Kamal	-	428	-	598	
22. Peukan Bada	-	815	-	815	
23. Pulo Aceh	-	322	-	322	
Jumlah/ Total	2018	0	11.088	94	31.627
	2017	-	10.851	78	31.970

Sumber : Dinas Pertanian Kabupaten Aceh Besar

Sumber : Agriculture Office of Aceh Besar Regency

Tabel 5.1.2 **LUAS TANAM, LUAS PANEN, DAN PRODUKSI TANAMAN PADI SAWAH MENURUT KECAMATAN DI KABUPATEN ACEH BESAR.2018**
Table 5.1.2 *Cultivation and Harvest Width Area and Production of Wet Rice Field by Sub District in Aceh Besar Regency. 2018*

Kecamatan / Subdistricts	Luas Tanam/ Cultivation Area (Ha)	Luas Panen / Harvest Area (Ha)	Produksi/ Production (Ton)	
(1)	(2)	(3)	(4)	
01. L h o o n g	1.687	1.818	13.817	
02. Lhoknga	908	809	5.056	
03. Leupung	283	305	1.619	
04. Indrapuri	6.353	5.905	45.173	
05. Kuta Cot Glie	3.401	3.806	24.587	
06. Seulimeum	5.708	5.230	33.629	
07. Kota Jantho	1.601	2.137	12.095	
08. Lembah Seulawah	1.242	912	4.341	
09. Mesjid Raya	45	35	248	
10. Darussalam	1.523	1.423	10.103	
11. Baitussalam	148	148	977	
12. Kuta Baro	2.236	3.350	23.651	
13. Montasik	1.740	4.613	33.214	
14. Blang Bintang	2.067	3.705	16.635	
15. Ingin Jaya	2.794	3.052	19.899	
16. Krueng Barona Jaya	213	197	1.369	
17. Sukamakmur	2.484	2.932	17.885	
18. Kuta Malaka	1.417	1.272	8.382	
19. Simpang Tiga	2.024	1.830	11.346	
20. Darul Imarah	810	931	6.480	
21. Darul Kamal	948	649	4.342	
22. Peukan Bada	681	586	3.674	
23. Pulo Aceh	313	313	2.144	
Jumlah/ Total	2018	40.626	45.958	300.666
	2017	45.380	48.108	305.167
	2016	43.096	41.193	258.969

Sumber : Dinas Pertanian Kabupaten Aceh Besar

Sumber : Agriculture Office of Aceh Besar Regency

Tabel 5.1.3 **LUAS TANAM, LUAS PANEN DAN PRODUKSI TANAMAN PADI LADANG MENURUT KECAMATAN DI KABUPATEN ACEH BESAR. 2018**
Table 5.1.3 *Cultivation And Harvest Width Area And Production Of Dry Rice Field By Sub District In Aceh Besar Regency. 2018*

Kecamatan / Subdistricts	Luas Tanam/ Cultivation Area (Ha)	Luas Panen / Harvest Area (Ha)	Produksi/ Production (Ton)
(1)	(2)	(3)	(4)
01. L h o o n g	-	-	-
02. Lhoknga	-	-	-
03. Leupung	-	-	-
04. Indrapuri	-	-	-
05. Kuta Cot Glie	-	-	-
06. Seulimeum	-	-	-
07. Kota Jantho	-	5	-
08. Lembah Seulawah	45	15	-
09. Mesjid Raya	-	-	-
10. Darussalam	-	-	-
11. Baitussalam	-	-	-
12. Kuta Baro	-	-	-
13. Montasik	-	-	-
14. Blang Bintang	-	-	-
15. Ingin Jaya	-	-	-
16. Krueng Barona Jaya	-	-	-
17. Sukamakmur	-	-	-
18. Kuta Malaka	-	-	-
19. Simpang Tiga	-	-	-
20. Darul Imarah	-	-	-
21. Darul Kamal	-	-	-
22. Peukan Bada	-	-	-
23. Pulo Aceh	9	-	-
Jumlah/ Total	2018 2017 2016	54 20 -	20 - -

Sumber : Dinas Pertanian Kabupaten Aceh Besar
 Sumber : Agriculture Office of Aceh Besar Regency

Tabel 5.1.4 LUAS TANAM, LUAS PANEN DAN PRODUKSI TANAMAN KACANG TANAH MENURUT KECAMATAN DI KABUPATEN ACEH BESAR. 2018
Table 5.1.4 *Cultivation And Harvest Width Area And Production Of Peanut Plants By Sub District In Aceh Besar Regency. 2018*

Kecamatan / Subdistricts	Luas Tanam/ Cultivation Area (Ha)	Luas Panen / Harvest Area (Ha)	Produksi/ Production (Ton)	
(1)	(2)	(3)	(4)	
01. L h o o n g	-	-	-	
02. Lhoknga	5	4	12	
03. Leupung	-	-	-	
04. Indrapuri	-	-	-	
05. Kuta Cot Glie	1	1	3	
06. Seulimeum	-	13	46	
07. Kota Jantho	-	5	18	
08. Lembah Seulawah	47	58	214	
09. Masjid Raya	2	-	-	
10. Darussalam	2	2	6	
11. Baitussalam	7	8	28	
12. Kuta Baro	2	-	-	
13. Montasik	-	-	-	
14. Blang Bintang	-	-	-	
15. Ingin Jaya	-	-	-	
16. Krueng Barona Jaya	6	-	-	
17. Sukamakmur	-	-	-	
18. Kuta Malaka	-	-	-	
19. Simpang Tiga	-	-	-	
20. Darul Imarah	-	-	-	
21. Darul Kamal	-	-	-	
22. Peukan Bada	2	2	6	
23. Pulo Aceh	2	-	-	
Jumlah/ Total	2018 2017 2016	76 131 147	93 122 126	333 444 454.6

Sumber : Dinas Pertanian Tanaman Pangan dan Hortikultura Kabupaten Aceh Besar
 Sumber : *Agriculture Plants and Horticulture Office of Aceh Besar Regency*

Tabel
Table

5.1.5

**LUAS TANAM, LUAS PANEN DAN PRODUKSI TANAMAN
KACANG HIJAU MENURUT KECAMATAN DI KABUPATEN ACEH
BESAR. 2018**
*Cultivation And Harvest Width Area And Production Of Mung
Bean By Sub District In Aceh Besar Regency. 2018*

Kecamatan / Subdistricts	Luas Tanam/ Cultivation Area (Ha)	Luas Panen / Harvest Area (Ha)	Produksi/ Production (Ton)	
(1)	(2)	(3)	(4)	
01. L h o o n g	-	-	-	
02. Lhoknga	-	-	-	
03. Leupung	-	-	-	
04. Indrapuri	3	4	6	
05. Kuta Cot Glie	6	4	6	
06. Seulimeum	15	16	27	
07. Kota Jantho	2	4	6	
08. Lembah Seulawah	1	1	1	
09. Masjid Raya	-	-	-	
10. Darussalam	-	-	-	
11. Baitussalam	-	-	-	
12. Kuta Baro	-	-	-	
13. Montasik	-	-	-	
14. Blang Bintang	-	-	-	
15. Ingin Jaya	-	-	-	
16. Krueng Barona Jaya	4	10	16	
17. Sukamakmur	-	-	-	
18. Kuta Malaka	-	-	-	
19. Simpang Tiga	-	-	-	
20. Darul Imarah	-	-	-	
21. Darul Kamal	-	-	-	
22. Peukan Bada	-	-	-	
23. Pulo Aceh	9	7	11	
Jumlah/ Total	2018	40	46	73
	2017	47	29	48
	2016	168	168	272.8

Sumber : Dinas Pertanian Kabupaten Aceh Besar

Sumber : Agriculture Office of Aceh Besar Regency

Tabel 5.1.6 **LUAS TANAM, LUAS PANEN DAN PRODUKSI TANAMAN KACANG KEDELE MENURUT KECAMATAN DI KABUPATEN ACEH BESAR. 2018**
Table 5.1.6 *Cultivation And Harvest Width Area And Production Of Soybean By Sub District In Aceh Besar Regency. 2018*

Kecamatan / Subdistricts	Luas Tanam/ Cultivation Area (Ha)	Luas Panen / Harvest Area (Ha)	Produksi/ Production (Ton)	
(1)	(2)	(3)	(4)	
01. L h o o n g	95	96	211	
02. Lhoknga	-	-	-	
03. Leupung	15	15	30	
04. Indrapuri	95	142	298	
05. Kuta Cot Glie	263	116	255	
06. Seulimeum	409	819	1.965	
07. Kota Jantho	94	157	345	
08. Lembah Seulawah	116	245	539	
09. Masjid Raya	-	-	-	
10. Darussalam	-	-	-	
11. Baitussalam	-	-	-	
12. Kuta Baro	30	-	-	
13. Montasik	-	-	-	
14. Blang Bintang	-	-	-	
15. Ingin Jaya	-	-	-	
16. Krueng Barona Jaya	-	-	-	
17. Sukamakmur	-	2	2	
18. Kuta Malaka	5	15	30	
19. Simpang Tiga	-	-	-	
20. Darul Imarah	20	-	-	
21. Darul Kamal	-	-	-	
22. Peukan Bada	-	-	-	
23. Pulo Aceh	35	55	115	
Jumlah/ Total	2018	1.177	1.662	3.790
	2017	1.115	425	960
	2016	970	419	834

Sumber : Dinas Pertanian Kabupaten Aceh Besar

Sumber : Agriculture Office of Aceh Besar Regency

Tabel 5.1.7 **LUAS TANAM, LUAS PANEN DAN PRODUKSI TANAMAN JAGUNG MENURUT KECAMATAN DI KABUPATEN ACEH BESAR. 2018**
Table 5.1.7 *Cultivation And Harvest Width Area And Production Of Corn By Sub District In Aceh Besar Regency. 2018*

Kecamatan / Subdistricts	Luas Tanam/ Cultivation Area (Ha)	Luas Panen / Harvest Area (Ha)	Produksi/ Production (Ton)	
(1)	(2)	(3)	(4)	
01. L h o o n g	2	24	90	
02. Lhoknga	-	-	-	
03. Leupung	-	-	-	
04. Indrapuri	3	4	22	
05. Kuta Cot Glie	601	321	2.118	
06. Seulimeum	171	56	336	
07. Kota Jantho	75	68	340	
08. Lembah Seulawah	534	434	2.907	
09. Mesjid Raya	2	12	36	
10. Darussalam	5	5	15	
11. Baitussalam	-	-	-	
12. Kuta Baro	18	10	46	
13. Montasik	-	-	-	
14. Blang Bintang	11	12	55	
15. Ingin Jaya	1	1	4	
16. Krueng Barona Jaya	-	-	-	
17. Sukamakmur	10	12	48	
18. Kuta Malaka	-	-	-	
19. Simpang Tiga	-	-	-	
20. Darul Imarah	1	2	8	
21. Darul Kamal	-	-	-	
22. Peukan Bada	3	5	22	
23. Pulo Aceh	46	41	254	
Jumlah/ Total	2018	1.483	1.007	6.301
	2017	2.031	2.178	12.089
	2016	1.534	706	4.224.3

Sumber : Dinas Pertanian Kabupaten Aceh Besar

Sumber : Agriculture Office of Aceh Besar Regency

Tabel 5.1.8 **LUAS TANAM, LUAS PANEN DAN PRODUKSI TANAMAN UBI KAYU MENURUT KECAMATAN DI KABUPATEN ACEH BESAR. 2018**
Table 5.1.8 *Cultivation And Harvest Width Area And Production Of Cassava By Sub District In Aceh Besar Regency. 2018*

Kecamatan / Subdistricts	Luas Tanam/ Cultivation Area (Ha)	Luas Panen / Harvest Area (Ha)	Produksi/ Production (Ton)
(1)	(2)	(3)	(4)
01. L h o o n g	-	-	-
02. Lhoknga	1	2	26
03. Leupung	-	-	-
04. Indrapuri	5	5	80
05. Kuta Cot Glie	57	56	952
06. Seulimeum	9	10	160
07. Kota Jantho	45	55	803
08. Lembah Seulawah	105	87	1.566
09. Mesjid Raya	6	3	39
10. Darussalam	-	-	-
11. Baitussalam	-	-	-
12. Kuta Baro	14	14	189
13. Montasik	-	-	-
14. Blang Bintang	2	5	60
15. Ingin Jaya	-	-	-
16. Krueng Barona Jaya	-	-	-
17. Sukamakmur	-	-	-
18. Kuta Malaka	6	6	84
19. Simpang Tiga	-	-	-
20. Darul Imarah	7	5	60
21. Darul Kamal	3	6	78
22. Peukan Bada	1	1	13
23. Pulo Aceh	-	-	-
Jumlah/ Total	2018	255	4.110
	2017	268	4.449
	2016	388	6.416

Sumber : Dinas Pertanian Kabupaten Aceh Besar

Sumber : Agriculture Office of Aceh Besar Regency

Tabel 5.1.9 **LUAS TANAM, LUAS PANEN DAN PRODUKSI TANAMAN UBI JALAR MENURUT KECAMATAN DI KABUPATEN ACEH BESAR. 2018**
Table 5.1.9 *Cultivation And Harvest Width Area And Production Of Sweet Potato By Sub District In Aceh Besar Regency. 2018*

Kecamatan / Subdistricts	Luas Tanam/ Cultivation Area (Ha)	Luas Panen / Harvest Area (Ha)	Produksi/ Production (Ton)	
(1)	(2)	(3)	(4)	
01. L h o o n g	-	-	-	
02. Lhoknga	-	-	-	
03. Leupung	-	-	-	
04. Indrapuri	-	-	-	
05. Kuta Cot Glie	1	1	18	
06. Seulimeum	78	64	1.408	
07. Kota Jantho	-	-	-	
08. Lembah Seulawah	-	-	-	
09. Mesjid Raya	-	-	-	
10. Darussalam	-	-	-	
11. Baitussalam	-	-	-	
12. Kuta Baro	-	-	-	
13. Montasik	-	-	-	
14. Blang Bintang	-	-	-	
15. Ingin Jaya	-	-	-	
16. Krueng Barona Jaya	-	-	-	
17. Sukamakmur	-	-	-	
18. Kuta Malaka	-	-	-	
19. Simpang Tiga	-	-	-	
20. Darul Imarah	-	-	-	
21. Darul Kamal	-	-	-	
22. Peukan Bada	-	-	-	
23. Pulo Aceh	-	-	-	
Jumlah/ Total	2018	79	65	1.462
	2017	110	94	2.090
	2016	93	76	1.518

Sumber : Dinas Pertanian Kabupaten Aceh Besar
 Sumber : Agriculture Office of Aceh Besar Regency

Tabel 5.2.1 **LUAS TANAM, LUAS PANEN DAN PRODUKSI TANAMAN CABE MERAH MENURUT KECAMATAN DI KABUPATEN ACEH BESAR. 2018**
Table 5.2.1 *Cultivation And Harvest Width Area And Production Of Chili By Sub District In Aceh Besar Regency. 2018*

Kecamatan / Subdistricts	Luas Tanam/ Cultivation Area (Ha)	Luas Panen / Harvest Area (Ha)	Produksi/ Production (Ton)	
(1)	(2)	(3)	(4)	
01. L h o o n g	6	13	59	
02. Lhoknga	5	6	23	
03. Leupung	7	3	11	
04. Indrapuri	12	12	66	
05. Kuta Cot Glie	39	37	257	
06. Seulimeum	32	26	166	
07. Kota Jantho	21	18	110	
08. Lembah Seulawah	24	20	100	
09. Mesjid Raya	18	10	63	
10. Darussalam	8	8	54	
11. Baitussalam	-	1	4	
12. Kuta Baro	12	10	80	
13. Montasik	20	19	110	
14. Blang Bintang	8	9	72	
15. Ingin Jaya	3	3	19	
16. Krueng Barona Jaya	-	-	-	
17. Sukamakmur	16	17	87	
18. Kuta Malaka	14	17	85	
19. Simpang Tiga	3	3	8	
20. Darul Imarah	12	13	65	
21. Darul Kamal	2	1	6	
22. Peukan Bada	12	12	73	
23. Pulo Aceh	16	10	40	
Jumlah/ Total	2018	290	268	1.558
	2017	249	247	1.421
	2016	305	283	1.668.7

Sumber : Dinas Pertanian Kabupaten Aceh Besar
 Sumber : Agriculture Office of Aceh Besar Regency

Tabel 5.2.2 LUAS TANAM, LUAS PANEN DAN PRODUKSI TANAMAN BAWANG MERAH MENURUT KECAMATAN DI KABUPATEN ACEH BESAR. 2018
Table 5.2.2 *Cultivation And Harvest Width Area And Production Of Red Onion By Sub District In Aceh Besar Regency. 2018*

Kecamatan / Subdistricts	Luas Tanam/ Cultivation Area (Ha)	Luas Panen / Harvest Area (Ha)	Produksi/ Production (Ton)	
(1)	(2)	(3)	(4)	
01. L h o o n g	2	3	42	
02. Lhoknga	2	3	22	
03. Leupung	2	2	18	
04. Indrapuri	3	2	18	
05. Kuta Cot Glie	-	-	-	
06. Seulimeum	11	10	153	
07. Kota Jantho	-	-	-	
08. Lembah Seulawah	-	-	-	
09. Mesjid Raya	6	5	34	
10. Darussalam	10	13	98	
11. Baitussalam	-	-	-	
12. Kuta Baro	2	2	5	
13. Montasik	-	-	-	
14. Blang Bintang	-	-	-	
15. Ingin Jaya	-	-	-	
16. Krueng Barona Jaya	-	-	-	
17. Sukamakmur	-	-	-	
18. Kuta Malaka	-	-	-	
19. Simpang Tiga	-	-	-	
20. Darul Imarah	3	3	30	
21. Darul Kamal	-	-	-	
22. Peukan Bada	33	40	233	
23. Pulo Aceh	-	-	-	
Jumlah/ Total	2018 2017 2016	74 75 74	83 70 75	653 549 622.6

Sumber : Dinas Pertanian Kabupaten Aceh Besar
 Sumber : *Agriculture Office of Aceh Besar Regency*

Tabel 5.2.3 **LUAS TANAM, LUAS PANEN DAN PRODUKSI TANAMAN TOMAT MENURUT KECAMATAN DI KABUPATEN ACEH BESAR. 2018**
Table 5.2.3 **Cultivation And Harvest Width Area And Production Of Tomato By Sub District In Aceh Besar Regency. 2018**

Kecamatan / Subdistricts	Luas Tanam/ Cultivation Area (Ha)	Luas Panen / Harvest Area (Ha)	Produksi/ Production (Ton)
(1)	(2)	(3)	(4)
01. L h o o n g	-	-	-
02. Lhoknga	-	-	-
03. Leupung	-	1	10
04. Indrapuri	-	-	-
05. Kuta Cot Glie	-	-	-
06. Seulimeum	-	-	-
07. Kota Jantho	-	-	-
08. Lembah Seulawah	-	-	-
09. Masjid Raya	6	5	39
10. Darussalam	-	-	-
11. Baitussalam	-	-	-
12. Kuta Baro	10	11	81
13. Montasik	10	8	87
14. Blang Bintang	-	-	-
15. Ingin Jaya	1	1	10
16. Krueng Barona Jaya	-	-	-
17. Sukamakmur	11	11	110
18. Kuta Malaka	-	-	-
19. Simpang Tiga	-	-	-
20. Darul Imarah	11	11	77
21. Darul Kamal	1	1	4
22. Peukan Bada	5	4	18
23. Pulo Aceh	6	3	10
Jumlah/ Total	2018	56	446
	2017	54	460
	2016	53	459.4

Sumber : Dinas Pertanian Kabupaten Aceh Besar
 Sumber : Agriculture Office of Aceh Besar Regency

Tabel 5.2.4 LUAS TANAM, LUAS PANEN DAN PRODUKSI TANAMAN KACANG PANJANG MENURUT KECAMATAN DI KABUPATEN ACEH BESAR. 2018
Table 5.2.4 *Cultivation And Harvest Width Area And Production Of Legume By Sub District In Aceh Besar Regency. 2018*

Kecamatan / Subdistricts	Luas Tanam/ Cultivation Area (Ha)	Luas Panen / Harvest Area (Ha)	Produksi/ Production (Ton)	
(1)	(2)	(3)	(4)	
01. L h o o n g	1	1	10	
02. Lhoknga	3	3	24	
03. Leupung	1	3	20	
04. Indrapuri	21	20	148	
05. Kuta Cot Glie	36	36	278	
06. Seulimeum	11	9	57	
07. Kota Jantho	5	6	45	
08. Lembah Seulawah	18	17	85	
09. Mesjid Raya	9	10	32	
10. Darussalam	-	-	-	
11. Baitussalam	-	-	-	
12. Kuta Baro	14	13	137	
13. Montasik	6	6	41	
14. Blang Bintang	9	11	82	
15. Ingin Jaya	2	3	25	
16. Krueng Barona Jaya	1	1	7	
17. Sukamakmur	21	22	142	
18. Kuta Malaka	3	3	15	
19. Simpang Tiga	3	1	5	
20. Darul Imarah	12	11	55	
21. Darul Kamal	1	1	5	
22. Peukan Bada	17	18	96	
23. Pulo Aceh	8	7	25	
Jumlah/ Total	2018	199	202	1.334
	2017	179	168	1.187
	2016	189	189	1.156

Sumber : Dinas Pertanian Kabupaten Aceh Besar
 Sumber : *Agriculture Office of Aceh Besar Regency*

Tabel 5.2.5 LUAS TANAM, LUAS PANEN DAN PRODUKSI TANAMAN PETAISI/SAWI MENURUT KECAMATAN DI KABUPATEN ACEH BESAR. 2018
Table 5.2.5 *Cultivation And Harvest Width Area And Production Of Mustard Greens By Sub District In Aceh Besar Regency. 2018*

Kecamatan / Subdistricts	Luas Tanam/ Cultivation Area (Ha)	Luas Panen / Harvest Area (Ha)	Produksi/ Production (Ton)
(1)	(2)	(3)	(4)
01. L h o o n g	-	-	-
02. Lhoknga	12	12	120
03. Leupung	-	-	-
04. Indrapuri	-	-	-
05. Kuta Cot Glie	-	-	-
06. Seulimeum	-	-	-
07. Kota Jantho	-	-	-
08. Lembah Seulawah	-	-	-
09. Mesjid Raya	8	8	13
10. Darussalam	72	71	792
11. Baitussalam	1	2	16
12. Kuta Baro	66	63	800
13. Montasik	1	-	-
14. Blang Bintang	-	-	-
15. Ingin Jaya	2	2	19
16. Krueng Barona Jaya	8	7	67
17. Sukamakmur	8	9	108
18. Kuta Malaka	-	-	-
19. Simpang Tiga	-	-	-
20. Darul Imarah	-	-	-
21. Darul Kamal	11	13	79
22. Peukan Bada	16	14	57
23. Pulo Aceh	-	-	-
Jumlah/ Total	2018	201	2.071
	2017	186	1.729
	2016	160	1.719

Sumber : Dinas Pertanian Kabupaten Aceh Besar

Sumber : *Agriculture Office of Aceh Besar Regency*

Tabel 5.2.6 **LUAS TANAM, LUAS PANEN DAN PRODUKSI TANAMAN TERONG MENURUT KECAMATAN DI KABUPATEN ACEH BESAR. 2018**
Table 5.2.6 *Cultivation And Harvest Width Area And Production Of Eggplant By Sub District In Aceh Besar Regency. 2018*

Kecamatan / Subdistricts	Luas Tanam/ Cultivation Area (Ha)	Luas Panen / Harvest Area (Ha)	Produksi/ Production (Ton)	
(1)	(2)	(3)	(4)	
01. L h o o n g	-	-	-	
02. Lhoknga	3	3	12	
03. Leupung	-	-	-	
04. Indrapuri	25	23	114	
05. Kuta Cot Glie	34	28	193	
06. Seulimeum	3	2	12	
07. Kota Jantho	4	5	57	
08. Lembah Seulawah	5	3	15	
09. Mesjid Raya	5	4	24	
10. Darussalam	5	5	26	
11. Baitussalam	1	1	5	
12. Kuta Baro	11	12	84	
13. Montasik	-	-	-	
14. Blang Bintang	2	5	27	
15. Ingin Jaya	1	2	15	
16. Krueng Barona Jaya	-	-	-	
17. Sukamakmur	18	14	140	
18. Kuta Malaka	-	-	-	
19. Simpang Tiga	-	-	-	
20. Darul Imarah	9	9	66	
21. Darul Kamal	1	2	10	
22. Peukan Bada	2	1	4	
23. Pulo Aceh	2	4	12	
Jumlah/ Total	2018	131	123	816
	2017	105	95	712
	2016	109	100	737.1

Sumber : Dinas Pertanian Kabupaten Aceh Besar

Sumber : Agriculture Office of Aceh Besar Regency

Tabel 5.2.7 **LUAS TANAM, LUAS PANEN DAN PRODUKSI CABE RAWIT MENURUT KECAMATAN DI KABUPATEN ACEH BESAR. 2018**
Table *Cultivation And Harvest Width Area And Production Of Small Chili By Sub District In Aceh Besar Regency. 2018*

Kecamatan / Subdistricts	Luas Tanam/ Cultivation Area (Ha)	Luas Panen / Harvest Area (Ha)	Produksi/ Production (Ton)
(1)	(2)	(3)	(4)
01. L h o o n g	3	4	12
02. Lhoknga	5	3	9
03. Leupung	4	1	3
04. Indrapuri	6	7	30
05. Kuta Cot Glie	96	11	75
06. Seulimeum	21	31	200
07. Kota Jantho	14	12	71
08. Lembah Seulawah	31	78	390
09. Mesjid Raya	-	1	5
10. Darussalam	2	3	16
11. Baitussalam	-	-	-
12. Kuta Baro	-	-	-
13. Montasik	4	2	12
14. Blang Bintang	-	-	-
15. Ingin Jaya	-	-	-
16. Krueng Barona Jaya	-	-	-
17. Sukamakmur	16	17	136
18. Kuta Malaka	3	3	15
19. Simpang Tiga	-	-	-
20. Darul Imarah	6	6	30
21. Darul Kamal	1	1	5
22. Peukan Bada	18	15	92
23. Pulo Aceh	7	12	48
Jumlah/ Total	2018	207	1.149
	2017	179	900
	2016	157	733.2

Sumber : Dinas Pertanian Kabupaten Aceh Besar
 Sumber : Agriculture Office of Aceh Besar Regency

Tabel 5.2.8 LUAS TANAM, LUAS PANEN DAN PRODUKSI BAYAM MENURUT KECAMATAN DI KABUPATEN ACEH BESAR. 2018
Table 5.2.8 *Cultivation And Harvest Width Area And Production Of Amaranth By Sub District In Aceh Besar Regency. 2018*

Kecamatan / Subdistricts	Luas Tanam/ Cultivation Area (Ha)	Luas Panen / Harvest Area (Ha)	Produksi/ Production (Ton)	
(1)	(2)	(3)	(4)	
01. L h o o n g	-	-	-	
02. Lhoknga	36	36	90	
03. Leupung	1	2	6	
04. Indrapuri	-	-	-	
05. Kuta Cot Glie	-	-	-	
06. Seulimeum	-	-	-	
07. Kota Jantho	10	10	44	
08. Lembah Seulawah	12	12	46	
09. Mesjid Raya	10	9	22	
10. Darussalam	84	84	910	
11. Baitussalam	5	5	29	
12. Kuta Baro	64	66	158	
13. Montasik	12	14	37	
14. Blang Bintang	4	4	8	
15. Ingin Jaya	3	3	8	
16. Krueng Barona Jaya	11	11	102	
17. Sukamakmur	21	20	41	
18. Kuta Malaka	-	-	-	
19. Simpang Tiga	-	-	-	
20. Darul Imarah	24	24	103	
21. Darul Kamal	12	14	81	
22. Peukan Bada	19	19	199	
23. Pulo Aceh	9	8	26	
Jumlah/ Total	2018	337	341	1.910
	2017	299	288	891
	2016	295	298	1.339.7

Sumber : Dinas Pertanian Kabupaten Aceh Besar

Sumber : *Agriculture Office of Aceh Besar Regency*

Tabel 5.2.9 **LUAS TANAM, LUAS PANEN DAN PRODUKSI KANGKUNG MENURUT KECAMATAN DI KABUPATEN ACEH BESAR. 2018**
Table 5.2.9 **Cultivation And Harvest Width Area And Production Of Leafy Vegetable By Sub District In Aceh Besar Regency. 2018**

Kecamatan / Subdistricts	Luas Tanam/ Cultivation Area (Ha)	Luas Panen / Harvest Area (Ha)	Produksi/ Production (Ton)
(1)	(2)	(3)	(4)
01. L h o o n g	-	-	-
02. Lhoknga	29	29	348
03. Leupung	1	2	8
04. Indrapuri	-	-	-
05. Kuta Cot Glie	-	-	-
06. Seulimeum	-	-	-
07. Kota Jantho	12	11	49
08. Lembah Seulawah	12	12	70
09. Masjid Raya	10	9	35
10. Darussalam	84	84	889
11. Baitussalam	3	3	13
12. Kuta Baro	60	58	841
13. Montasik	17	19	118
14. Blang Bintang	3	3	8
15. Ingin Jaya	2	2	16
16. Krueng Barona Jaya	6	6	68
17. Sukamakmur	18	17	203
18. Kuta Malaka	-	-	-
19. Simpang Tiga	-	-	-
20. Darul Imarah	24	26	119
21. Darul Kamal	11	14	79
22. Peukan Bada	20	22	69
23. Pulo Aceh	9	9	31
Jumlah/ Total	2018	321	2.964
	2017	285	2.277
	2016	259	1.538.8

Sumber : Dinas Pertanian Kabupaten Aceh Besar
 Sumber : Agriculture Office of Aceh Besar Regency

Tabel 5.2.10 **LUAS TANAM, LUAS PANEN DAN PRODUKSI TIMUN MENURUT KECAMATAN DI KABUPATEN ACEH BESAR. 2018**
Table 5.2.10 *Cultivation And Harvest Width Area And Production Of Cucumber By Sub District In Aceh Besar Regency. 2018*

Kecamatan / Subdistricts	Luas Tanam/ Cultivation Area (Ha)	Luas Panen / Harvest Area (Ha)	Produksi/ Production (Ton)
(1)	(2)	(3)	(4)
01. L h o o n g	2	-	-
02. Lhoknga	3	1	15
03. Leupung	-	-	-
04. Indrapuri	18	17	106
05. Kuta Cot Glie	35	35	241
06. Seulimeum	23	26	155
07. Kota Jantho	6	6	67
08. Lembah Seulawah	21	19	105
09. Mesjid Raya	9	9	100
10. Darussalam	-	-	-
11. Baitussalam	-	-	-
12. Kuta Baro	14	16	123
13. Montasik	11	9	66
14. Blang Bintang	6	7	42
15. Ingin Jaya	1	2	14
16. Krueng Barona Jaya	1	1	30
17. Sukamakmur	12	11	174
18. Kuta Malaka	-	-	-
19. Simpang Tiga	4	4	24
20. Darul Imarah	15	17	124
21. Darul Kamal	-	-	-
22. Peukan Bada	11	9	45
23. Pulo Aceh	8	8	31
Jumlah/ Total	2018	200	1.462
	2017	180	1.126
	2016	205	1.311.8

Sumber : Dinas Pertanian Kabupaten Aceh Besar
 Sumber : Agriculture Office of Aceh Besar Regency

Tabel 5.2.11 **LUAS TANAM, LUAS PANEN DAN PRODUKSI SEMANGKA MENURUT KECAMATAN DI KABUPATEN ACEH BESAR. 2018**
Table 5.2.11 **Cultivation And Harvest Width Area And Production Of Water Melon By Sub District In Aceh Besar Regency. 2018**

Kecamatan / Subdistricts	Luas Tanam/ Cultivation Area (Ha)	Luas Panen / Harvest Area (Ha)	Produksi/ Production (Ton)	
(1)	(2)	(3)	(4)	
01. L h o o n g	1	-	-	
02. Lhoknga	-	-	-	
03. Leupung	1	1	10	
04. Indrapuri	3	3	21	
05. Kuta Cot Glie	4	4	29	
06. Seulimeum	1	1	6	
07. Kota Jantho	1	1	21	
08. Lembah Seulawah	-	-	-	
09. Masjid Raya	8	7	90	
10. Darussalam	-	-	-	
11. Baitussalam	-	1	15	
12. Kuta Baro	-	-	-	
13. Montasik	1	-	-	
14. Blang Bintang	4	4	15	
15. Ingin Jaya	-	-	-	
16. Krueng Barona Jaya	1	1	20	
17. Sukamakmur	10	10	120	
18. Kuta Malaka	-	-	-	
19. Simpang Tiga	-	-	-	
20. Darul Imarah	4	6	36	
21. Darul Kamal	-	-	-	
22. Peukan Bada	5	3	19	
23. Pulo Aceh	5	5	20	
Jumlah/ Total	2018	49	47	422
	2017	53	54	424.3
	2016	59	52	446.5

Sumber : Dinas Pertanian Kabupaten Aceh Besar

Sumber : Agriculture Office of Aceh Besar Regency

BANYAKNYA TANAMAN ALPOKAT, TANAMAN PRODUKTIF YANG SEDANG MENGHASILKAN DAN PRODUKSI MENURUT KECAMATAN DI KABUPATEN ACEH BESAR. 2018
Table 5.2.12 *Number Of Avocado Plant. Productive Plant And Production By Sub District In Aceh Besar Regency. 2018*

Kecamatan / Subdistricts	Tanaman Tahun Ini (Btg)/ Number of Plant	Tanaman Produktif Yang Sedang menghasilkan (Btg)/ Number of Productive Plant	Banyaknya Produksi (Ton)/ Number Of Production
(1)	(2)	(3)	(4)
01. L h o o n g	276	20	2,6
02. Lhoknga	23	23	1,0
03. Leupung	98	24	2,2
04. Indrapuri	-	-	-
05. Kuta Cot Glie	-	-	-
06. Seulimeum	-	-	-
07. Kota Jantho	125	11	21,0
08. Lembah Seulawah	1.801	731	55,0
09. Mesjid Raya	12	-	-
10. Darussalam	-	-	-
11. Baitussalam	-	-	-
12. Kuta Baro	92	92	10,0
13. Montasik	-	-	-
14. Blang Bintang	-	-	-
15. Ingin Jaya	2	2	-
16. Krueng Barona Jaya	-	-	-
17. Sukamakmur	-	-	-
18. Kuta Malaka	138	70	4,3
19. Simpang Tiga	-	-	-
20. Darul Imarah	659	71	55,0
21. Darul Kamal	38	38	1,2
22. Peukan Bada	-	-	-
23. Pulo Aceh	-	-	-
Jumlah/ Total	2018	3.264	1.082
	2017	2.674	1.031
	2016	2.575	579
			152,30
			74.1
			53.3

Sumber : Dinas Pertanian Kabupaten Aceh Besar

Sumber : Agriculture Office of Aceh Besar Regency

BANYAKNYA TANAMAN MANGGA, TANAMAN PRODUKTIF YANG SEDANG MENGHASILKAN DAN PRODUKSI MENURUT KECAMATAN DI KABUPATEN ACEH BESAR. 2018
Table 5.2.13 *Number Of Manggo Plant. Productive Plant And Production By Sub District In Aceh Besar Regency. 2018*

Kecamatan / Subdistricts	Tanaman Tahun Ini (Btg)/ Number of Plant	Tanaman Produktif Yang Sedang menghasilkan (Btg)/ Number of Productive Plant	Banyaknya Produksi (Ton)/ Number Of Production	
(1)	(2)	(3)	(4)	
01. L h o o n g	1.143	120	8,9	
02. Lhoknga	2.204	400	97,5	
03. Leupung	400	40	7,6	
04. Indrapuri	6.898	1.250	62,5	
05. Kuta Cot Glie	1.236	324	27,1	
06. Seulimeum	7.542	417	12,3	
07. Kota Jantho	4.329	-	-	
08. Lembah Seulawah	5.406	50	4,8	
09. Masjid Raya	5.646	1.247	58,5	
10. Darussalam	3.819	1.800	75,5	
11. Baitussalam	1.739	150	28,4	
12. Kuta Baro	3.955	3.155	129,0	
13. Montasik	6.572	4.300	706,6	
14. Blang Bintang	3.505	2.450	15,0	
15. Ingin Jaya	4.758	2.135	327,2	
16. Krueng Barona Jaya	870	561	51,2	
17. Sukamakmur	525	4.500	803,0	
18. Kuta Malaka	2.572	2.100	147,0	
19. Simpang Tiga	9.754	375	22,0	
20. Darul Imarah	472	97	16,5	
21. Darul Kamal	88	85	9,1	
22. Peukan Bada	185	150	38,6	
23. Pulo Aceh	271	172	12,0	
Jumlah/ Total	2018	73.889	25.878	2.562,8
	2017	75.918	35.276	6.062
	2016	74.638	34.699	4.338

Sumber : Dinas Pertanian Kabupaten Aceh Besar

Sumber : Agriculture Office of Aceh Besar Regency

BANYAKNYA TANAMAN RAMBUTAN, TANAMAN PRODUKTIF YANG SEDANG MENGHASILKAN DAN PRODUKSI MENURUT KECAMATAN DI KABUPATEN ACEH BESAR. 2018
Table 5.2.14 *Number Of Rambutan Plant. Productive Plant And Production By Sub District In Aceh Besar Regency. 2018*

Kecamatan / Subdistricts	Tanaman Tahun Ini (Btg)/ Number of Plant	Tanaman Produktif Yang Sedang menghasilkan (Btg)/ Number of Productive Plant	Banyaknya Produksi (Ton)/ Number Of Production	
(1)	(2)	(3)	(4)	
01. L h o o n g	7.605	1.500	60	
02. Lhoknga	1.630	200	9,4	
03. Leupung	2.266	250	8,7	
04. Indrapuri	29.416	-	-	
05. Kuta Cot Glie	8.513	1.875	57,6	
06. Seulimeum	37.356	3.825	191,2	
07. Kota Jantho	65.284	25.849	180	
08. Lembah Seulawah	22.003	21.878	1.094	
09. Mesjid Raya	131	25	2	
10. Darussalam	-	-	-	
11. Baitussalam	350	-	-	
12. Kuta Baro	70	70	24	
13. Montasik	13.980	9.980	443	
14. Blang Bintang	4.200	2.700	66	
15. Ingin Jaya	34	20	1,7	
16. Krueng Barona Jaya	56	49	1,7	
17. Sukamakmur	1.980	1.200	144,5	
18. Kuta Malaka	2.406	2.281	68,4	
19. Simpang Tiga	1.917	450	45	
20. Darul Imarah	-	-	-	
21. Darul Kamal	120	120	3,8	
22. Peukan Bada	80	45	6,2	
23. Pulo Aceh	902	321	34,2	
Jumlah/ Total	2018 2017 2016	200.299 198.333 207.191	72.638 133.369 31.537	2.441,4 11.491.8 1.475.0

Sumber : Dinas Pertanian Kabupaten Aceh Besar

Sumber : Agriculture Office of Aceh Besar Regency

BANYAKNYA TANAMAN LANGSAT/DUKU, TANAMAN PRODUKTIF YANG SEDANG MENGHASILKAN DAN PRODUKSI MENURUT KECAMATAN DI KABUPATEN ACEH BESAR. 2018
Table 5.2.15 *Number Of Yellow Fruit Plant. Productive Plant And Production By Sub District In Aceh Besar Regency. 2018*

Kecamatan / Subdistricts	Tanaman Tahun Ini (Btg)/ Number of Plant	Tanaman Produktif Yang Sedang menghasilkan (Btg)/ Number of Productive Plant	Banyaknya Produksi (Ton)/ Number Of Production
(1)	(2)	(3)	(4)
01. L h o o n g	324	5	1,2
02. Lhoknga	55	-	-
03. Leupung	500	-	-
04. Indrapuri	25.500	-	-
05. Kuta Cot Glie	10.982	1.564	57,2
06. Seulimeum	4.173	2.500	125,0
07. Kota Jantho	6.121	1.186	50,0
08. Lembah Seulawah	382	-	-
09. Masjid Raya	19	6	0,6
10. Darussalam	-	-	-
11. Baitussalam	-	-	-
12. Kuta Baro	-	-	-
13. Montasik	4.890	500	40,0
14. Blang Bintang	-	-	-
15. Ingin Jaya	13	-	-
16. Krueng Barona Jaya	-	-	-
17. Sukamakmur	4.560	550	49,7
18. Kuta Malaka	1.134	980	19,6
19. Simpang Tiga	2.158	-	-
20. Darul Imarah	-	-	-
21. Darul Kamal	262	141	18,0
22. Peukan Bada	-	-	-
23. Pulo Aceh	-	-	-
Jumlah/ Total	2018	61.073	7.432
	2017	62.363	40.612
	2016	62.504	10.100
			361,3
			4.390
			892

Sumber : Dinas Pertanian Kabupaten Aceh Besar

Sumber : Agriculture Office of Aceh Besar Regency

BANYAKNYA TANAMAN JERUK BESAR, TANAMAN PRODUKTIF YANG SEDANG MENGHASILKAN DAN PRODUKSI MENURUT KECAMATAN DI KABUPATEN ACEH BESAR. 2018
Table 5.2.16 *Number Of Orange Plant. Productive Plant And Production By Sub District In Aceh Besar Regency. 2018*

Kecamatan / Subdistricts	Tanaman Tahun Ini (Btg)/ Number of Plant	Tanaman Produktif Yang Sedang menghasilkan (Btg)/ Number of Productive Plant	Banyaknya Produksi (Ton)/ Number Of Production
(1)	(2)	(3)	(4)
01. L h o o n g	-	-	-
02. Lhoknga	323	238	24,0
03. Leupung	367	18	2,9
04. Indrapuri	5.310	2.800	84,6
05. Kuta Cot Glie	-	-	-
06. Seulimeum	372	28	5,6
07. Kota Jantho	84	39	48,6
08. Lembah Seulawah	833	15	1,6
09. Mesjid Raya	42	10	0,4
10. Darussalam	-	-	-
11. Baitussalam	-	-	-
12. Kuta Baro	-	-	-
13. Montasik	1.201	1.201	187,3
14. Blang Bintang	125	90	23,0
15. Ingin Jaya	38	10	1,0
16. Krueng Barona Jaya	12	5	0,4
17. Sukamakmur	96	73	9,5
18. Kuta Malaka	1.291	1.120	172,0
19. Simpang Tiga	58	24	1,0
20. Darul Imarah	-	-	-
21. Darul Kamal	-	-	-
22. Peukan Bada	-	-	-
23. Pulo Aceh	-	-	-
Jumlah/ Total	2018 2017 2016	10.152 8.157 10.650	5.671 5.959 3.749
			561,9 797,2 423,0

Sumber : Dinas Pertanian Kabupaten Aceh Besar

Sumber : Agriculture ffice of Aceh Besar Regency

BANYAKNYA TANAMAN JAMBU BIJI, TANAMAN PRODUKTIF YANG SEDANG MENGHASILKAN DAN PRODUKSI MENURUT KECAMATAN DI KABUPATEN ACEH BESAR. 2018
Table 5.2.17 *Number Of Guava Plant. Productive Plant And Production By Sub District In Aceh Besar Regency. 2018*

Kecamatan / Subdistricts	Tanaman Tahun Ini (Btg)/ Number of Plant	Tanaman Produktif Yang Sedang menghasilkan (Btg)/ Number of Productive Plant	Banyaknya Produksi (Ton)/ Number Of Production
(1)	(2)	(3)	(4)
01. L h o o n g	114	35	1,6
02. Lhoknga	179	44	2,8
03. Leupung	73	28	1,3
04. Indrapuri	1.109	309	62,0
05. Kuta Cot Glie	239	89	5,6
06. Seulimeum	1.867	12	2,0
07. Kota Jantho	127	62	105,0
08. Lembah Seulawah	317	33	1,5
09. Masjid Raya	73	20	6,5
10. Darussalam	90	50	20,0
11. Baitussalam	70	30	1,0
12. Kuta Baro	55	55	106,0
13. Montasik	562	542	14,0
14. Blang Bintang	40	32	7,3
15. Ingin Jaya	3	-	-
16. Krueng Barona Jaya	66	39	1,9
17. Sukamakmur	558	400	80,6
18. Kuta Malaka	99	95	4,6
19. Simpang Tiga	18	-	-
20. Darul Imarah	297	118	7,4
21. Darul Kamal	-	-	-
22. Peukan Bada	50	25	0,9
23. Pulo Aceh	542	170	10,2
Jumlah/ Total	2018	6.548	2.188
	2017	6.410	3.790
	2016	6.204	2.305
			442,2
			169.6
			137

Sumber : Dinas Pertanian Hortikultura Kabupaten Aceh Besar

Sumber : Agriculture Office of Aceh Besar Regency

BANYAKNYA TANAMAN NENAS, TANAMAN PRODUKTIF YANG SEDANG MENGHASILKAN DAN PRODUKSI MENURUT KECAMATAN DI KABUPATEN ACEH BESAR. 2018
Table 5.2.18 *Number Of Pineapple Plant. Productive Plant And Production By Sub District In Aceh Besar Regency. 2018*

Kecamatan / Subdistricts	Tanaman Tahun Ini (Btg)/ Number of Plant	Tanaman Produktif Yang Sedang menghasilkan (Btg)/ Number of Productive Plant	Banyaknya Produksi (Ton)/ Number Of Production
(1)	(2)	(3)	(4)
01. L h o o n g	-	-	-
02. Lhoknga	-	-	-
03. Leupung	582	297	7,7
04. Indrapuri	8.184	1.250	2,5
05. Kuta Cot Glie	1.364	1.296	3,8
06. Seulimeum	-	-	-
07. Kota Jantho	1.231	864	11,2
08. Lembah Seulawah	6.303	-	-
09. Mesjid Raya	54	10	-
10. Darussalam	-	-	-
11. Baitussalam	-	-	-
12. Kuta Baro	300	1.050	29,0
13. Montasik	2.890	1.930	32,4
14. Blang Bintang	235	200	5,1
15. Ingin Jaya	10	-	-
16. Krueng Barona Jaya	62	105	0,4
17. Sukamakmur	220	230	2,0
18. Kuta Malaka	2.868	2.319	33,1
19. Simpang Tiga	-	-	-
20. Darul Imarah	-	-	-
21. Darul Kamal	-	-	-
22. Peukan Bada	-	-	-
23. Pulo Aceh	12	-	-
Jumlah/ Total	2018	24.315	9.551
	2017	16.698	10.715
	2016	20.375	4.407
			127,2
			167.2
			43.11

Sumber : Dinas Pertanian Kabupaten Aceh Besar

Sumber : Agriculture Office of Aceh Besar Regency

Tabel 5.2.19 **BANYAKNYA TANAMAN NANGKA, TANAMAN PRODUKTIF YANG SEDANG MENGHASILKAN DAN PRODUKSI MENURUT KECAMATAN DI KABUPATEN ACEH BESAR. 2018**
Table 5.2.19 **Number Of Jackfruit Plant. Productive Plant And Production By Sub District In Aceh Besar Regency. 2018**

Kecamatan / Subdistricts	Tanaman Tahun Ini (Btg)/ Number of Plant	Tanaman Produktif Yang Sedang menghasilkan (Btg)/ Number of Productive Plant	Banyaknya Produksi (Ton)/ Number Of Production
(1)	(2)	(3)	(4)
01. L h o o n g	161	65	7,2
02. Lhoknga	79	39	10,2
03. Leupung	249	35	6,0
04. Indrapuri	8.133	2.500	255,0
05. Kuta Cot Glie	437	144	20,0
06. Seulimeum	219	177	5,0
07. Kota Jantho	1.146	71	195,0
08. Lembah Seulawah	8.226	100	3,6
09. Masjid Raya	402	120	8,0
10. Darussalam	331	-	-
11. Baitussalam	-	-	-
12. Kuta Baro	180	180	79,0
13. Montasik	619	619	111,0
14. Blang Bintang	191	191	23,4
15. Ingin Jaya	6	5	0,2
16. Krueng Barona Jaya	62	53	6,6
17. Sukamakmur	1.000	355	97,3
18. Kuta Malaka	11.563	10.610	633,4
19. Simpang Tiga	1.471	143	8,7
20. Darul Imarah	176	124	25,0
21. Darul Kamal	94	86	12,0
22. Peukan Bada	-	-	-
23. Pulo Aceh	15	-	-
Jumlah/ Total	2018	34.760	15.617
	2017	34.728	21.157
	2016	35.116	7.878

Sumber : Dinas Pertanian Kabupaten Aceh Besar

Sumber : Agriculture Office of Aceh Besar Regency

BANYAKNYA TANAMAN DURIAN, TANAMAN PRODUKTIF YANG SEDANG MENGHASILKAN DAN PRODUKSI MENURUT KECAMATAN DI KABUPATEN ACEH BESAR. 2018
Table 5.2.20 *Number Of Durian Plant. Productive Plant And Production By Sub District In Aceh Besar Regency. 2018*

Kecamatan / Subdistricts	Tanaman Tahun Ini (Btg)/ Number of Plant	Tanaman Produktif Yang Sedang menghasilkan (Btg)/ Number of Productive Plant	Banyaknya Produksi (Ton)/ Number Of Production
(1)	(2)	(3)	(4)
01. L h o o n g	46.390	50	3,5
02. Lhoknga	2.747	-	-
03. Leupung	4.479	160	12,5
04. Indrapuri	6.023	2.500	7,5
05. Kuta Cot Glie	4.374	90	6,7
06. Seulimeum	6.768	720	36,0
07. Kota Jantho	4.879	500	100,0
08. Lembah Seulawah	8.821	50	2,5
09. Masjid Raya	135	-	-
10. Darussalam	-	-	-
11. Baitussalam	-	-	-
12. Kuta Baro	-	-	-
13. Montasik	1.900	-	-
14. Blang Bintang	700	261	7,0
15. Ingin Jaya	-	-	-
16. Krueng Barona Jaya	-	-	-
17. Sukamakmur	4.710	-	-
18. Kuta Malaka	72	30	1,8
19. Simpang Tiga	791	-	-
20. Darul Imarah	-	-	-
21. Darul Kamal	316	316	7,8
22. Peukan Bada	55	30	4,2
23. Pulo Aceh	946	-	-
Jumlah/ Total	2018	94.106	4.707
	2017	91.417	22.650
	2016	91.049	7.453
			189,5
			2.166
			538.8

Sumber : Dinas Pertanian Kabupaten Aceh Besar

Sumber : Agriculture Office of Aceh Besar Regency

BANYAKNYA TANAMAN SAWO, TANAMAN PRODUKTIF YANG SEDANG MENGHASILKAN DAN PRODUKSI MENURUT KECAMATAN DI KABUPATEN ACEH BESAR. 2018

Tabel 5.2.21 *Number Of Sapodilla Plant. Productive Plant And Production By Sub District In Aceh Besar Regency. 2018*

Kecamatan / Subdistricts	Tanaman Tahun Ini (Btg)/ Number of Plant	Tanaman Produktif Yang Sedang menghasilkan (Btg)/ Number of Productive Plant	Banyaknya Produksi (Ton)/ Number Of Production	
(1)	(2)	(3)	(4)	
01. L h o o n g	-	-	-	
02. Lhoknga	280	209	42,0	
03. Leupung	370	15	1,2	
04. Indrapuri	3.037	1.200	3,6	
05. Kuta Cot Glie	146	32	6,6	
06. Seulimeum	314	75	3,7	
07. Kota Jantho	600	335	197,0	
08. Lembah Seulawah	1.419	710	40,0	
09. Masjid Raya	699	400	160,0	
10. Darussalam	-	-	-	
11. Baitussalam	30	-	-	
12. Kuta Baro	360	320	37,0	
13. Montasik	364	364	22,0	
14. Blang Bintang	99	64	21,0	
15. Ingin Jaya	10	8	0,5	
16. Krueng Barona Jaya	165	98	9,5	
17. Sukamakmur	248	100	15,6	
18. Kuta Malaka	74	72	11,4	
19. Simpang Tiga	498	13	0,2	
20. Darul Imarah	-	-	-	
21. Darul Kamal	84	84	3,7	
22. Peukan Bada	8	8	0,5	
23. Pulo Aceh	79	28	3,8	
Jumlah/ Total	2018	8.884	4.135	579,3
	2017	10.638	5.732	626.7
	2016	10.984	5.547	575

Sumber : Dinas Kabupaten Aceh Besar

Sumber : Agriculture Office of Aceh Besar Regency

BANYAKNYA TANAMAN PEPAYA, TANAMAN PRODUKTIF YANG SEDANG MENGHASILKAN DAN PRODUKSI MENURUT KECAMATAN DI KABUPATEN ACEH BESAR. 2018
Table 5.2.22 *Number Of Papaya Plant. Productive Plant And Production By Sub District In Aceh Besar Regency. 2018*

Kecamatan / Subdistricts	Tanaman Tahun Ini (Btg)/ Number of Plant	Tanaman Produktif Yang Sedang menghasilkan (Btg)/ Number of Productive Plant	Banyaknya Produksi (Ton)/ Number Of Production
(1)	(2)	(3)	(4)
01. L h o o n g	1.508	658	37,9
02. Lhoknga	1.750	1.200	89,1
03. Leupung	265	71	3,6
04. Indrapuri	13.450	2.300	292,0
05. Kuta Cot Glie	13.435	5.960	575,7
06. Seulimeum	4.113	1.983	20,0
07. Kota Jantho	2.370	1.359	350,0
08. Lembah Seulawah	12.967	6.815	511,5
09. Mesjid Raya	543	300	72,0
10. Darussalam	300	300	45,0
11. Baitussalam	18	15	1,0
12. Kuta Baro	850	875	39,4
13. Montasik	770	700	46,8
14. Blang Bintang	535	420	40,0
15. Ingin Jaya	58	18	2,2
16. Krueng Barona Jaya	1.858	910	90,7
17. Sukamakmur	345	200	18,5
18. Kuta Malaka	1.078	1.010	102,6
19. Simpang Tiga	210	170	2,6
20. Darul Imarah	146	128	12,0
21. Darul Kamal	90	60	9,2
22. Peukan Bada	375	300	46,7
23. Pulo Aceh	-	-	-
Jumlah/ Total	2018	57.034	25.752
	2017	51.600	26.150
	2016	60.891	21.433
			2.408,5
			2.515
			1.805,7

Sumber : Dinas Pertanian Kabupaten Aceh Besar

Sumber : Agriculture Office of Aceh Besar Regency

BANYAKNYA TANAMAN PISANG, TANAMAN PRODUKTIF YANG SEDANG MENGHASILKAN DAN PRODUKSI MENURUT KECAMATAN DI KABUPATEN ACEH BESAR. 2018
Table 5.2.23 *Number Of Banana Plant. Productive Plant And Production By Sub District In Aceh Besar Regency. 2018*

Kecamatan / Subdistricts	Tanaman Tahun Ini (Btg)/ Number of Plant	Tanaman Produktif Yang Sedang menghasilkan (Btg)/ Number of Productive Plant	Banyaknya Produksi (Ton)/ Number Of Production	
(1)	(2)	(3)	(4)	
01. L h o o n g	2.176	1.601	61,2	
02. Lhoknga	290	320	11,0	
03. Leupung	481	426	13,3	
04. Indrapuri	17.675	7.950	192,7	
05. Kuta Cot Glie	6.530	15.180	532,0	
06. Seulimeum	9.562	6.896	3.078,0	
07. Kota Jantho	50.600	50.300	2.790,0	
08. Lembah Seulawah	40.558	81.378	1.160,0	
09. Masjid Raya	24.884	29.700	105,0	
10. Darussalam	700	1.200	31,5	
11. Baitussalam	625	300	10,0	
12. Kuta Baro	2.450	9.750	210,0	
13. Montasik	1.732	5.352	124,0	
14. Blang Bintang	2.000	1.375	35,0	
15. Ingin Jaya	42	20	0,6	
16. Krueng Barona Jaya	4.893	3.639	79,3	
17. Sukamakmur	2.020	1.753	72,0	
18. Kuta Malaka	2.722	9.356	198,0	
19. Simpang Tiga	3.330	2.380	14,5	
20. Darul Imarah	163	313	9,3	
21. Darul Kamal	745	475	9,0	
22. Peukan Bada	1.370	1.150	34,0	
23. Pulo Aceh	1.110	861	36,4	
Jumlah/ Total	2018	176.658	231.675	8.806,8
	2017	120.690	235.288	10.527
	2016	164.058	209.459	4.056

Sumber : Dinas Pertanian Kabupaten Aceh Besar

Sumber : Agriculture Office of Aceh Besar Regency

BANYAKNYA TANAMAN SALAK, TANAMAN PRODUKTIF YANG SEDANG MENGHASILKAN DAN PRODUKSI MENURUT KECAMATAN DI KABUPATEN ACEH BESAR. 2018
Table 5.2.24 *Number Of Zalacca Palm Plant. Productive Plant And Production By Sub District In Aceh Besar Regency. 2018*

Kecamatan / Subdistricts	Tanaman Tahun Ini (Btg)/ Number of Plant	Tanaman Produktif Yang Sedang menghasilkan (Btg)/ Number of Productive Plant	Banyaknya Produksi (Ton)/ Number Of Production	
(1)	(2)	(3)	(4)	
01. L h o o n g	-	-	-	
02. Lhoknga	10	10	0,6	
03. Leupung	-	230	-	
04. Indrapuri	460	-	0,7	
05. Kuta Cot Glie	-	-	-	
06. Seulimeum	349	-	-	
07. Kota Jantho	99	-	-	
08. Lembah Seulawah	4.324	-	-	
09. Mesjid Raya	-	-	-	
10. Darussalam	-	-	-	
11. Baitussalam	-	-	-	
12. Kuta Baro	-	-	-	
13. Montasik	3.205	3.060	28,0	
14. Blang Bintang	-	-	-	
15. Ingin Jaya	10	-	-	
16. Krueng Barona Jaya	18	-	-	
17. Sukamakmur	-	-	-	
18. Kuta Malaka	35	32	2,1	
19. Simpang Tiga	-	-	-	
20. Darul Imarah	-	-	-	
21. Darul Kamal	-	-	-	
22. Peukan Bada	-	-	-	
23. Pulo Aceh	296	158	8,9	
Jumlah/ Total	2018 2017 2016	8.806 8.887 8.926	3.490 3.403 3.374	40,30 457.5 90.6

Sumber : Dinas Pertanian Kabupaten Aceh Besar

Sumber : Agriculture Office of Aceh Besar Regency

Tabel 5.2.25 **BANYAKNYA TANAMAN MANGGIS, TANAMAN PRODUKTIF YANG SEDANG MENGHASILKAN DAN PRODUKSI MENURUT KECAMATAN DI KABUPATEN ACEH BESAR. 2018**
Table 5.2.25 **Number Of Mangosteen Plant. Productive Plant And Production By Sub District In Aceh Besar Regency. 2018**

Kecamatan / Subdistricts	Tanaman Tahun Ini (Btg)/ Number of Plant	Tanaman Produktif Yang Sedang menghasilkan (Btg)/ Number of Productive Plant	Banyaknya Produksi (Ton)/ Number Of Production	
(1)	(2)	(3)	(4)	
01. L h o o n g	1.323	16	6,5	
02. Lhoknga	3.357	37	2,7	
03. Leupung	1.200	-	-	
04. Indrapuri	556	300	9,0	
05. Kuta Cot Glie	-	-	-	
06. Seulimeum	-	-	-	
07. Kota Jantho	400	-	-	
08. Lembah Seulawah	2.513	-	-	
09. Masjid Raya	-	-	-	
10. Darussalam	-	-	-	
11. Baitussalam	-	-	-	
12. Kuta Baro	-	-	-	
13. Montasik	-	-	-	
14. Blang Bintang	-	-	-	
15. Ingin Jaya	-	-	-	
16. Krueng Barona Jaya	-	-	-	
17. Sukamakmur	-	-	-	
18. Kuta Malaka	200	-	-	
19. Simpang Tiga	-	-	-	
20. Darul Imarah	500	-	-	
21. Darul Kamal	62	62	2	
22. Peukan Bada	-	-	-	
23. Pulo Aceh	-	-	-	
Jumlah/ Total	2018 2017 2016	10.111 3.431 4.281	415 376 185	20,2 11 5

Sumber : Dinas Pertanian Kabupaten Aceh Besar
 Sumber : Agriculture Office of Aceh Besar Regency

BANYAKNYA TANAMAN SIRSAK, TANAMAN PRODUKTIF YANG SEDANG MENGHASILKAN DAN PRODUKSI MENURUT KECAMATAN DI KABUPATEN ACEH BESAR. 2018
Table 5.2.26 *Number Of Soursop Plant. Productive Plant And Production By Sub District In Aceh Besar Regency. 2018*

Kecamatan / Subdistricts	Tanaman Tahun Ini (Btg)/ Number of Plant	Tanaman Produktif Yang Sedang menghasilkan (Btg)/ Number of Productive Plant	Banyaknya Produksi (Ton)/ Number Of Production	
(1)	(2)	(3)	(4)	
01. L h o o n g	-	-	-	
02. Lhoknga	125	70	3	
03. Leupung	19	6	0,2	
04. Indrapuri	2.630	-	-	
05. Kuta Cot Glie	-	-	-	
06. Seulimeum	125	60	4,2	
07. Kota Jantho	400	59	6,4	
08. Lembah Seulawah	1.976	-	-	
09. Masjid Raya	148	90	0,7	
10. Darussalam	-	-	-	
11. Baitussalam	10	-	-	
12. Kuta Baro	325	325	17,0	
13. Montasik	-	-	-	
14. Blang Bintang	53	53	4,2	
15. Ingin Jaya	4	-	-	
16. Krueng Barona Jaya	70	24	2,3	
17. Sukamakmur	150	100	4,5	
18. Kuta Malaka	167	160	3,6	
19. Simpang Tiga	371	-	-	
20. Darul Imarah	153	134	5,6	
21. Darul Kamal	-	-	-	
22. Peukan Bada	10	10	0,1	
23. Pulo Aceh	-	-	-	
Jumlah/ Total	2018 2017 2016	6.736 7.852 7.862	1.091 1.537 1.928	51.8 74.5 85

Sumber : Dinas Pertanian Kabupaten Aceh Besar

Sumber : Agriculture Office of Aceh Besar Regency

BANYAKNYA TANAMAN SUKUN, TANAMAN PRODUKTIF YANG SEDANG MENGHASILKAN DAN PRODUKSI MENURUT KECAMATAN DI KABUPATEN ACEH BESAR. 2018
Table 5.2.27 *Number Of Breadfruit Plant. Productive Plant And Production By Sub District In Aceh Besar Regency. 2018*

Kecamatan / Subdistricts	Tanaman Tahun Ini (Btg)/ Number of Plant	Tanaman Produktif Yang Sedang menghasilkan (Btg)/ Number of Productive Plant	Banyaknya Produksi (Ton)/ Number Of Production
(1)	(2)	(3)	(4)
01. L h o o n g	103	28	3,2
02. Lhoknga	89	49	11,6
03. Leupung	-	-	-
04. Indrapuri	443	115	3,4
05. Kuta Cot Glie	217	125	17,1
06. Seulimeum	570	-	-
07. Kota Jantho	200	86	33,7
08. Lembah Seulawah	2.504	1.252	63,0
09. Masjid Raya	115	35	6,0
10. Darussalam	-	-	-
11. Baitussalam	-	-	-
12. Kuta Baro	255	255	15,0
13. Montasik	2.192	2.192	127,0
14. Blang Bintang	50	50	7,0
15. Ingin Jaya	-	-	-
16. Krueng Barona Jaya	30	26	2,1
17. Sukamakmur	161	55	10,2
18. Kuta Malaka	-	-	-
19. Simpang Tiga	183	28	0,8
20. Darul Imarah	115	98	16,0
21. Darul Kamal	-	-	-
22. Peukan Bada	10	10	0,7
23. Pulo Aceh	-	-	-
Jumlah/ Total	2018 2017 2016	7.237 7.681 7.338	4.404 3.754 1.862
			316,8 951 841.3

Sumber : Dinas Pertanian Kabupaten Aceh Besar
 Sumber : Agriculture Office of Aceh Besar Regency

BANYAKNYA TANAMAN MELINJO, TANAMAN PRODUKTIF YANG SEDANG MENGHASILKAN DAN PRODUKSI MENURUT KECAMATAN DI KABUPATEN ACEH BESAR. 2018
Table 5.2.28 *Number Of Gnetum Gnemon Plant. Productive Plant And Production By Sub District In Aceh Besar Regency. 2018*

Kecamatan / Subdistricts	Tanaman Tahun Ini (Btg)/ Number of Plant	Tanaman Produktif Yang Sedang menghasilkan (Btg)/ Number of Productive Plant	Banyaknya Produksi (Ton)/ Number Of Production
(1)	(2)	(3)	(4)
01. L h o o n g	6	4	0,1
02. Lhoknga	1.083	1.083	78,0
03. Leupung	433	25	1,2
04. Indrapuri	3.600	363	3,6
05. Kuta Cot Glie	778	210	9,1
06. Seulimeum	231	70	1,7
07. Kota Jantho	900	400	5,0
08. Lembah Seulawah	892	446	16,0
09. Mesjid Raya	19	-	-
10. Darussalam	-	-	-
11. Baitussalam	-	-	-
12. Kuta Baro	990	990	34,5
13. Montasik	1.965	1.000	22,4
14. Blang Bintang	102	-	-
15. Ingin Jaya	4	-	-
16. Krueng Barona Jaya	20	8	0,5
17. Sukamakmur	165	77	1,8
18. Kuta Malaka	58	32	1,7
19. Simpang Tiga	1.218	457	4,6
20. Darul Imarah	396	287	16,1
21. Darul Kamal	136	70	3
22. Peukan Bada	-	-	-
23. Pulo Aceh	-	-	-
Jumlah/ Total	2018 2017 2016	12.996 13.299 12.357	5.522 8.738 7.960
			199,3 380.4 414.0

Sumber : Dinas Pertanian Kabupaten Aceh Besar

Sumber : Agriculture Office of Aceh Besar Regency

Tabel 5.2.29 **BANYAKNYA TANAMAN JAMBU AIR, TANAMAN PRODUKTIF YANG SEDANG MENGHASILKAN DAN PRODUKSI MENURUT KECAMATAN DI KABUPATEN ACEH BESAR. 2018**
Table 5.2.29 **Number Of Jambu Air Plant. Productive Plant And Production By Sub District In Aceh Besar Regency. 2018**

Kecamatan / Subdistricts	Tanaman Tahun Ini (Btg)/ Number of Plant	Tanaman Produktif Yang Sedang menghasilkan (Btg)/ Number of Productive Plant	Banyaknya Produksi (Ton)/ Number Of Production
(1)	(2)	(3)	(4)
01. L h o o n g	232	50	5,9
02. Lhoknga	281	64	9,4
03. Leupung	42	25	2,0
04. Indrapuri	890	320	9,6
05. Kuta Cot Glie	185	120	3,1
06. Seulimeum	97	-	-
07. Kota Jantho	153	83	6,7
08. Lembah Seulawah	175	50	2,9
09. Masjid Raya	1.481	550	37,5
10. Darussalam	90	-	-
11. Baitussalam	72	37	2,9
12. Kuta Baro	158	155	9,5
13. Montasik	-	-	-
14. Blang Bintang	50	15	2,2
15. Ingin Jaya	50	-	-
16. Krueng Barona Jaya	107	100	7,7
17. Sukamakmur	640	450	7,1
18. Kuta Malaka	138	126	6,8
19. Simpang Tiga	52	15	0,1
20. Darul Imarah	287	92	9,0
21. Darul Kamal	-	-	-
22. Peukan Bada	60	45	4,1
23. Pulo Aceh	1.392	691	43,0
Jumlah/ Total	2018	6.632	2.988
	2017	6.518	3.528
	2016	7.910	3.123
			169,50

Sumber : Dinas Pertanian Kabupaten Aceh Besar

Sumber : Agriculture Office of Aceh Besar Regency

BANYAKNYA TANAMAN BELIMBING, TANAMAN PRODUKTIF YANG SEDANG MENGHASILKAN DAN PRODUKSI MENURUT KECAMATAN DI KABUPATEN ACEH BESAR. 2018
Table 5.2.30 Number Of Star Fruit. Productive Plant And Production By Sub District In Aceh Besar Regency. 2018

Kecamatan / Subdistricts	Tanaman Tahun Ini (Btg)/ Number of Plant	Tanaman Produktif Yang Sedang menghasilkan (Btg)/ Number of Productive Plant	Banyaknya Produksi (Ton)/ Number Of Production
(1)	(2)	(3)	(4)
01. L h o o n g	111	34	2,0
02. Lhoknga	125	25	1,7
03. Leupung	45	16	0,9
04. Indrapuri	-	-	-
05. Kuta Cot Glie	-	-	-
06. Seulimeum	-	-	-
07. Kota Jantho	42	32	15,0
08. Lembah Seulawah	819	13	0,8
09. Mesjid Raya	66	20	1,0
10. Darussalam	60	60	20,0
11. Baitussalam	70	20	0,4
12. Kuta Baro	107	102	26,0
13. Montasik	41	41	2,0
14. Blang Bintang	93	33	6,0
15. Ingin Jaya	5	-	-
16. Krueng Barona Jaya	45	28	1,2
17. Sukamakmur	2.009	1.024	88,0
18. Kuta Malaka	38	30	2,2
19. Simpang Tiga	-	-	-
20. Darul Imarah	-	-	-
21. Darul Kamal	60	60	0,9
22. Peukan Bada	80	40	3,2
23. Pulo Aceh	-	-	-
Jumlah/ Total	2018	3.816	171,30
	2017	2.371	56
	2016	2.387	85

Sumber : Dinas Pertanian Kabupaten Aceh Besar
 Sumber : Agriculture Office of Aceh Besar Regency

Tabel 5.2.31 **BANYAKNYA TANAMAN JERUK SIAM/KEPROK, TANAMAN PRODUKTIF YANG SEDANG MENGHASILKAN DAN PRODUKSI MENURUT KECAMATAN DI KABUPATEN ACEH BESAR. 2018**
Table *Number Of Tangerine Plant. Productive Plant And Production By Sub District In Aceh Besar Regency. 2018*

Kecamatan / Subdistricts	Tanaman Tahun Ini (Btg)/ Number of Plant	Tanaman Produktif Yang Sedang menghasilkan (Btg)/ Number of Productive Plant	Banyaknya Produksi (Ton)/ Number Of Production
(1)	(2)	(3)	(4)
01. L h o o n g	-	-	-
02. Lhoknga	-	-	-
03. Leupung	-	-	-
04. Indrapuri	1.640	980	49,0
05. Kuta Cot Glie	540	205	6,5
06. Seulimeum	178	-	-
07. Kota Jantho	941	50	5,3
08. Lembah Seulawah	412	11	0,1
09. Masjid Raya	725	223	32,0
10. Darussalam	-	-	-
11. Baitussalam	55	20	0,7
12. Kuta Baro	-	-	-
13. Montasik	2.836	1.636	131,0
14. Blang Bintang	765	265	7,9
15. Ingin Jaya	-	-	-
16. Krueng Barona Jaya	-	-	-
17. Sukamakmur	-	-	-
18. Kuta Malaka	2.630	2.110	263,0
19. Simpang Tiga	-	-	-
20. Darul Imarah	-	-	-
21. Darul Kamal	-	-	-
22. Peukan Bada	-	-	-
23. Pulo Aceh	-	-	-
Jumlah/ Total	2018	10.722	5.500
	2017	10.095	469
	2016	20.212	353,0

Sumber : Dinas Pertanian Kabupaten Aceh Besar

Sumber : Agriculture Office of Aceh Besar Regency

Tabel
Table

5.3.1

LUAS AREAL DAN PRODUKSI KOMODITI KARET PERKEBUNAN RAKYAT MENURUT KECAMATAN DI KABUPATEN ACEH BESAR. 2018

Area Size And Production Of Rubber People Plantation By Sub District In Aceh Besar Regency. 2018

Kecamatan / Subdistricts	Tanaman Belum Menghasilkan / Un Productive Plant(Ha)	Tanaman Menghasilkan / Productive Plant(Ha)	Tanaman Rusak/ Failed Plant(Ha)	Produksi/ Production (Ton)
(1)	(2)	(3)	(4)	(5)
01. L h o o n g	60	-	-	-
02. Lhoknga	-	-	-	-
03. Leupung	20	-	-	-
04. Indrapuri	184	-	3	-
05. Kuta Cot Glie	93	-	2	-
06. Seulimeum	23	-	-	-
07. Kota Jantho	42	-	1	-
08. Lembah Seulawah	30	-	1	-
09. Masjid Raya	-	-	-	-
10. Darussalam	-	-	-	-
11. Baitussalam	-	-	-	-
12. Kuta Baro	-	-	-	-
13. Montasik	80	-	-	-
14. Blang Bintang	-	-	-	-
15. Ingin Jaya	-	-	-	-
16. Krueng Barona Jaya	-	-	-	-
17. Sukamakmur	13	-	-	-
18. Kuta Malaka	48	-	-	-
19. Simpang Tiga	-	-	-	-
20. Darul Imarah	-	-	-	-
21. Darul Kamal	-	-	-	-
22. Peukan Bada	-	-	-	-
23. Pulo Aceh	-	-	-	-
Jumlah/ Total	593	-	7	0

Sumber : Dinas Pertanian Kabupaten Aceh Besar

Source : Agriculture Office of Aceh Besar Regency

Tabel 5.3.2 **LUAS AREAL DAN PRODUKSI KOMODITI KELAPA SAWIT PERKEBUNAN RAKYAT MENURUT KECAMATAN DI KABUPATEN ACEH BESAR, 2018**
Area Size And Production Of Oil Palm People Plantation By Sub District In Aceh Besar Regency, 2018

Kecamatan / Subdistricts	Tanaman Belum Menghasilkan / Un Productive Plant(Ha)	Tanaman Menghasilkan / Productive Plant(Ha)	Tanaman Rusak/ Failed Plant(Ha)	Produksi/ Production (Ton)
(1)	(2)	(3)	(4)	(5)
01. L h o o n g	187	5	33	5
02. Lhoknga	-	-	-	-
03. Leupung	-	-	10	-
04. Indrapuri	267	13	16	11
05. Kuta Cot Glie	25	-	-	-
06. Seulimeum	-	-	-	-
07. Kota Jantho	590	493	25	408
08. Lembah Seulawah	-	-	-	-
09. Mesjid Raya	-	-	-	-
10. Darussalam	-	-	-	-
11. Baitussalam	-	-	-	-
12. Kuta Baro	-	-	-	-
13. Montasik	-	-	-	-
14. Blang Bintang	-	-	-	-
15. Ingin Jaya	-	-	-	-
16. Krueng Barona Jaya	-	-	-	-
17. Sukamakmur	-	-	-	-
18. Kuta Malaka	-	-	-	-
19. Simpang Tiga	-	-	-	-
20. Darul Imarah	-	-	-	-
21. Darul Kamal	-	-	-	-
22. Peukan Bada	-	-	-	-
23. Pulo Aceh	-	-	-	-
Jumlah/ Total	1.069	511	84	424

Sumber : Dinas Pertanian Kabupaten Aceh Besar

Source : Agriculture Office of Aceh Besar Regency

Tabel
Table

5.3.3

**LUAS AREAL DAN PRODUKSI KOMODITI KELAPA DALAM
PERKEBUNAN RAKYAT MENURUT KECAMATAN DI KABUPATEN
ACEH BESAR. 2018**
*Area Size And Production Of Inside Coconut People Plantation
By Sub District In Aceh Besar Regency. 2018*

Kecamatan / Subdistricts	Tanaman Belum Menghasilkan / Un Productive Plant(Ha)	Tanaman Menghasilkan/ Productive Plant(Ha)	Tanaman Rusak/ Failed Plant(Ha)	Produksi/ Production (Ton)	
(1)	(2)	(3)	(4)	(5)	
01. L h o o n g	179	370	364	280	
02. Lhoknga	169	151	205	116	
03. Leupung	6		487	6	
04. Indrapuri	12	152	18	110	
05. Kuta Cot Glie	196	795	44	574	
06. Seulimeum	176	437	10	1.874	
07. Kota Jantho	17	65	10	47	
08. Lembah Seulawah	15	213	-	164	
09. Mesjid Raya	382	521	568	376	
10. Darussalam	288	544	40	392	
11. Baitussalam	261	208	126	150	
12. Kuta Baro	336	578	47	417	
13. Montasik	14	536	4	386	
14. Blang Bintang	32	638	1	460	
15. Ingin Jaya	20	360	2	259	
16. Krueng Barona Jaya	6	227	13	163	
17. Sukamakmur	6	540	3	388	
18. Kuta Malaka	14	221	34	159	
19. Simpang Tiga	45	141	5	101	
20. Darul Imarah	51	256	-	184	
21. Darul Kamal	63	246	-	177	
22. Peukan Bada	43	81	773	58	
23. Pulo Aceh	142	928	1.139	668	
Jumlah/ Total	2018	2.473	8.215	3.893	7.509
	2017	2.323	8.215	3.893	7.509
	2016	2.309	8.205	3.887	5.908

Sumber : Dinas Pertanian Kabupaten Aceh Besar

Source : Agriculture Office of Aceh Besar Regency

Tabel 5.3.4 LUAS AREAL DAN PRODUKSI KOMODITI KOPI PERKEBUNAN RAKYAT MENURUT KECAMATAN DI KABUPATEN ACEH BESAR. 2018
Table 5.3.4 *Area Size And Production Of Coffee People Plantation By Sub District In Aceh Besar Regency. 2018*

Kecamatan / Subdistricts	Tanaman Belum Menghasilkan / Un Productive Plant(Ha)	Tanaman Menghasilkan/ Productive Plant(Ha)	Tanaman Rusak/ Failed Plant(Ha)	Produksi/ Production (Ton)	
(1)	(2)	(3)	(4)	(5)	
01. L h o o n g	154	85	90	43	
02. Lhoknga	-	4	4	2	
03. Leupung	5	20	20	10	
04. Indrapuri	12	60	16	30	
05. Kuta Cot Glie	4	235	33	118	
06. Seulimeum	4	245	15	123	
07. Kota Jantho	5	80	20	40	
08. Lembah Seulawah	84,5	170	25	85	
09. Masjid Raya	2	158	30	79	
10. Darussalam	-	-	-	-	
11. Baitussalam	-	2	2	1	
12. Kuta Baro	-	7	-	4	
13. Montasik	1,5	35	5	18	
14. Blang Bintang	1	1	1	1	
15. Ingin Jaya	-	-	-	-	
16. Krueng Barona Jaya	-	-	-	-	
17. Sukamakmur	-	2	-	1	
18. Kuta Malaka	4	10	4	5	
19. Simpang Tiga	1	6	2	3	
20. Darul Imarah	-	1	-	1	
21. Darul Kamal	4	30	5	15	
22. Peukan Bada	-	1	1	1	
23. Pulo Aceh	4	15	5	8	
Jumlah/ Total	2018	286	1.167	308	584
	2017	286	1.167	308	584
	2016	287	1.279	197	639

Sumber : Dinas Pertanian Kabupaten Aceh Besar

Source : Agriculture Office of Aceh Besar Regency

Tabel 5.3.5 LUAS AREAL DAN PRODUKSI KOMODITI CENGKEH PERKEBUNAN RAKYAT MENURUT KECAMATAN DI KABUPATEN ACEH BESAR. 2018
Table 5.3.5 *Area Size And Production Of Clove People Plantation By Sub District In Aceh Besar Regency. 2018*

Kecamatan / Subdistricts	Tanaman Belum Menghasilkan / Un Productive Plant(Ha)	Tanaman Menghasilkan/ Productive Plant(Ha)	Tanaman Rusak/ Failed Plant(Ha)	Produksi/ Production (Ton)	
(1)	(2)	(3)	(4)	(5)	
01. L h o o n g	494	153	130	94	
02. Lhoknga	1.310	323	143	166	
03. Leupung	64	81	20	60	
04. Indrapuri	34	5	3	3	
05. Kuta Cot Glie	1	28	8	14	
06. Seulimeum	1	10	5	5	
07. Kota Jantho	8	2	1	1	
08. Lembah Seulawah	1	72	20	36	
09. Masjid Raya	4	8	5	4	
10. Darussalam	-	1	1	0,5	
11. Baitussalam	-	1	-	0,5	
12. Kuta Baro	5	28	8	14	
13. Montasik	5	20	7	10	
14. Blang Bintang	1	1	-	-	
15. Ingin Jaya	4	2	-	1	
16. Krueng Barona Jaya	1	3	-	1,5	
17. Sukamakmur	4	35	-	17	
18. Kuta Malaka	2	1	-	0,5	
19. Simpang Tiga	-	5	2	2,5	
20. Darul Imarah	3	9	-	4,5	
21. Darul Kamal	11	35	3	17	
22. Peukan Bada	343	256	41	103	
23. Pulo Aceh	120	257	40	113	
Jumlah/ Total	2018	2.416	1.336	437	668
	2017	2.311	1.1336	437	668
	2016	2.291	1.367	406	684

Sumber : Dinas Pertanian Kabupaten Aceh Besar

Source : Agriculture Office of Aceh Besar Regency

Tabel 5.3.6 **LUAS AREAL DAN PRODUKSI KOMODITI PALA PERKEBUNAN RAKYAT MENURUT KECAMATAN DI KABUPATEN ACEH BESAR. 2018**
Table 5.3.6 **Area Size And Production Of Nut Meg People Plantation By Sub District In Aceh Besar Regency. 2018**

Kecamatan / Subdistricts	Tanaman Belum Menghasilkan / Un Productive Plant(Ha)	Tanaman Menghasilkan/ Productive Plant(Ha)	Tanaman Rusak/ Failed Plant(Ha)	Produksi/ Production (Ton)	
(1)	(2)	(3)	(4)	(5)	
01. L h o o n g	84	28	10	8	
02. Lhoknga	5	10	5	4	
03. Leupung	13	7	3	3	
04. Indrapuri	5	10	5	3	
05. Kuta Cot Glie	7	7	-	3	
06. Seulimeum	3	7	-	2	
07. Kota Jantho	-	-	-	-	
08. Lembah Seulawah	5	10	5	3	
09. Masjid Raya	2	5	-	2	
10. Darussalam	-	-	-	-	
11. Baitussalam	1	-	-	-	
12. Kuta Baro	2	3	-	1	
13. Montasik	2	3	-	1	
14. Blang Bintang	1	-	-	-	
15. Ingin Jaya	2	1	-	0,3	
16. Krueng Barona Jaya	1	-	-	-	
17. Sukamakmur	4	8	-	-	
18. Kuta Malaka	2	1	1	-	
19. Simpang Tiga	-	-	-	-	
20. Darul Imarah	1	1	-	-	
21. Darul Kamal	3	3	-	1	
22. Peukan Bada	5	14	15	5	
23. Pulo Aceh	15	20	3	7	
Jumlah/ Total	2018	162	137	47	41
	2017	162	137	47	41
	2016	163	146	38	44

Sumber : Dinas Pertanian Kabupaten Aceh Besar

Source : Agriculture Office of Aceh Besar Regency

Tabel

Table

5.3.7

LUAS AREAL DAN PRODUKSI KOMODITI PINANG PERKEBUNAN RAKYAT MENURUT KECAMATAN DI KABUPATEN ACEH BESAR, 2018

Area Size And Production Of Areca Nut People Plantation By Sub District In Aceh Besar Regency. 2018

Kecamatan / Subdistricts	Tanaman Belum Menghasilkan / Un Productive Plant(Ha)	Tanaman Menghasilkan/ Productive Plant(Ha)	Tanaman Rusak/ Failed Plant(Ha)	Produksi/ Production (Ton)	
(1)	(2)	(3)	(4)	(5)	
01. L h o o n g	8	25	2	15	
02. Lhoknga	24	36	2	26	
03. Leupung	24	38	2	22	
04. Indrapuri	18	66	8	32	
05. Kuta Cot Glie	34	58	2	32	
06. Seulimeum	77	149	3	95	
07. Kota Jantho	89	30	5	42	
08. Lembah Seulawah	29	34	2	21	
09. Mesjid Raya	28	39	11	26	
10. Darussalam	10	23	-	12	
11. Baitussalam	1	2	-	2	
12. Kuta Baro	2	2	-	2	
13. Montasik	40	60	5	35	
14. Blang Bintang	25	15	-	14	
15. Ingin Jaya	9	39	11	20	
16. Krueng Barona Jaya	12	24	2	13	
17. Sukamakmur	9	21	2	11	
18. Kuta Malaka	37	66	1	35	
19. Simpang Tiga	8	26	-	12	
20. Darul Imarah	12	12	-	8	
21. Darul Kamal	27	28	-	12	
22. Peukan Bada	9	61	12	27	
23. Pulo Aceh	27	120	-	65	
Jumlah/ Total	2018	559	974	70	583
	2017	559	974	70	583
	2016	564	974	70	1.558

Sumber : Dinas Pertanian Kabupaten Aceh Besar

Source : Agriculture Office of Aceh Besar Regency

Tabel 5.3.8 LUAS AREAL DAN PRODUKSI KOMODITI KAPUK/RANDU PERKEBUNAN RAKYAT MENURUT KECAMATAN DI KABUPATEN ACEH BESAR. 2018
Table 5.3.8 *Area Size And Production Of Kapok People Plantation By Sub District In Aceh Besar Regency. 2018*

Kecamatan / Subdistricts	Tanaman Belum Menghasilkan / Un Productive Plant(Ha)	Tanaman Menghasilkan/ Productive Plant(Ha)	Tanaman Rusak/ Failed Plant(Ha)	Produksi/ Production (Ton)	
(1)	(2)	(3)	(4)	(5)	
01. L h o o n g	2	7	1	2,0	
02. Lhoknga	-	2	1	0,7	
03. Leupung	-	1	-	0,3	
04. Indrapuri	1	6	-	1,5	
05. Kuta Cot Glie	1	8	-	2,0	
06. Seulimeum	2	10	-	3,5	
07. Kota Jantho	1	5	1	1,2	
08. Lembah Seulawah	1	3	-	1,5	
09. Masjid Raya	2	4	2	1,0	
10. Darussalam	-	4	2	1,0	
11. Baitussalam	-	2	-	0,5	
12. Kuta Baro	2	5	2	1,0	
13. Montasik	3	6	-	1,5	
14. Blang Bintang	-	2	-	0,5	
15. Ingin Jaya	2	2	-	0,5	
16. Krueng Barona Jaya	2	3	-	0,6	
17. Sukamakmur	2	1	-	0,3	
18. Kuta Malaka	1	7	-	1,0	
19. Simpang Tiga	1	2	-	0,5	
20. Darul Imarah	2	3	-	0,6	
21. Darul Kamal	3	4	-	1,0	
22. Peukan Bada	-	1	2	0,3	
23. Pulo Aceh	-	10	-	2,0	
Jumlah/ Total	2018	28	98	11	25,0
	2017	28	98	11	25
	2016	28	102	7	26

Sumber : Dinas Pertanian Kabupaten Aceh Besar

Source : Agriculture Office of Aceh Besar Regency

Tabel
Table

5.3.9

LUAS AREAL DAN PRODUKSI KOMODITI KAKAO PERKEBUNAN RAKYAT MENURUT KECAMATAN DI KABUPATEN ACEH BESAR, 2018

Area Size And Production Of Cocoa People Plantation By Sub District In Aceh Besar Regency. 2018

Kecamatan / Subdistricts	Tanaman Belum Menghasilkan / Un Productive Plant(Ha)	Tanaman Menghasilkan/ Productive Plant(Ha)	Tanaman Rusak/ Failed Plant(Ha)	Produksi/ Production (Ton)	
(1)	(2)	(3)	(4)	(5)	
01. L h o o n g	120	61	5	35	
02. Lhoknga	30	30	11	17	
03. Leupung	1	2	11	1	
04. Indrapuri	211	21	1	12	
05. Kuta Cot Glie	207	27	13	15	
06. Seulimeum	351	35	13	20	
07. Kota Jantho	150	35	6	20	
08. Lembah Seulawah	1.558	108	56	120	
09. Masjid Raya	9	12	3	8	
10. Darussalam	15	6	1	4	
11. Baitussalam	2	4	1	3	
12. Kuta Baro	11	2	2	1	
13. Montasik	17	6	-	4	
14. Blang Bintang	4	2	-	1	
15. Ingin Jaya	17	6	-	4	
16. Krueng Barona Jaya	1	1	-	1	
17. Sukamakmur	59	10	-	6	
18. Kuta Malaka	10	5	2	1	
19. Simpang Tiga	21	10	-	1	
20. Darul Imarah	10	5	-	4	
21. Darul Kamal	19	9	-	6	
22. Peukan Bada	1	4	2	2	
23. Pulo Aceh	10	11	2	6	
Jumlah/ Total	2018	2.834	412	129	289
	2017	2.834	412	129	289
	2016	2.894	457	104	320

Sumber : Dinas Pertanian Kabupaten Aceh Besar

Source : Agriculture Office of Aceh Besar Regency

Tabel 5.3.10 LUAS AREAL DAN PRODUKSI KOMODITI JAMBU METE PERKEBUNAN RAKYAT MENURUT KECAMATAN DI KABUPATEN ACEH BESAR. 2018
Table 5.3.10 *Area Size And Production Of Cashew Fruit People Plantation By Sub District In Aceh Besar Regency. 2018*

Kecamatan / Subdistricts	Tanaman Belum Menghasilkan / Un Productive Plant(Ha)	Tanaman Menghasilkan/ Productive Plant(Ha)	Tanaman Rusak/ Failed Plant(Ha)	Produksi/ Production (Ton)
(1)	(2)	(3)	(4)	(5)
01. L h o o n g	-	-	-	-
02. Lhoknga	-	-	-	-
03. Leupung	-	-	-	-
04. Indrapuri	-	-	-	-
05. Kuta Cot Glie	-	1	27	0,13
06. Seulimeum	-	-	24	-
07. Kota Jantho	-	-	-	-
08. Lembah Seulawah	-	-	-	-
09. Masjid Raya	-	-	-	-
10. Darussalam	-	-	-	-
11. Baitussalam	-	-	-	-
12. Kuta Baro	-	1	20	0,12
13. Montasik	-	-	-	-
14. Blang Bintang	-	-	-	-
15. Ingin Jaya	-	-	-	-
16. Krueng Barona Jaya	-	-	-	-
17. Sukamakmur	-	-	21	-
18. Kuta Malaka	-	-	-	-
19. Simpang Tiga	-	-	-	-
20. Darul Imarah	-	-	-	-
21. Darul Kamal	-	-	-	-
22. Peukan Bada	-	-	-	-
23. Pulo Aceh	-	-	-	-
Jumlah/ Total	2018	2	92	0,25
	2017	2	92	0,25
	2016	n.a	n.a	n.a

Sumber : Dinas Pertanian Kabupaten Aceh Besar

Source : Agriculture Office of Aceh Besar Regency

LUAS AREAL DAN PRODUKSI KOMODITI KEMIRI PERKEBUNAN RAKYAT MENURUT KECAMATAN DI KABUPATEN ACEH BESAR. 2018

Tabel 5.3.11 *Area Size And Production Of Candle Nut People Plantation By Sub District In Aceh Besar Regency. 2018*

Kecamatan / Subdistricts	Tanaman Belum Menghasilkan / Un Productive Plant(Ha)	Tanaman Menghasilkan/ Productive Plant(Ha)	Tanaman Rusak/ Failed Plant(Ha)	Produksi/ Production (Ton)	
(1)	(2)	(3)	(4)	(5)	
01. L h o o n g	4	81	-	52,7	
02. Lhoknga	-	87	-	56,6	
03. Leupung	-	4	-	2,6	
04. Indrapuri	3	293	2	190,5	
05. Kuta Cot Glie	19	64	-	41,6	
06. Seulimeum	72	560	2	364,0	
07. Kota Jantho	35	171	2	111,2	
08. Lembah Seulawah	25	95	-	61,8	
09. Mesjid Raya	35	387	-	251,6	
10. Darussalam	-	12	-	7,8	
11. Baitussalam	5	15	-	9,8	
12. Kuta Baro	5	62	-	40,3	
13. Montasik	1	10	-	6,5	
14. Blang Bintang	-	-	-	-	
15. Ingin Jaya	5	23	-	15,0	
16. Krueng Barona Jaya	-	-	-	-	
17. Sukamakmur	10	15	-	9,8	
18. Kuta Malaka	10	85	2	55,0	
19. Simpang Tiga	2	10	-	6,5	
20. Darul Imarah	3	7	-	4,6	
21. Darul Kamal	4	29	-	18,9	
22. Peukan Bada	1	55	-	35,8	
23. Pulo Aceh	37	81	-	53,0	
Jumlah/ Total	2018	276	2.146	8	1.395
	2017	276	2.146	8	1.395
	2016	276	2.146	8	1.395

Sumber : Dinas Pertanian Kabupaten Aceh Besar

Source : Agriculture Office of Aceh Besar Regency

Tabel 5.3.12 **LUAS AREAL DAN PRODUKSI KOMODITI LADA PERKEBUNAN RAKYAT MENURUT KECAMATAN DI KABUPATEN ACEH BESAR. 2018**
Table 5.3.12 **Area Size And Production Of Pepper People Plantation By Sub District In Aceh Besar Regency. 2018**

Kecamatan / Subdistricts	Tanaman Belum Menghasilkan / Un Productive Plant(Ha)	Tanaman Menghasilkan/ Productive Plant(Ha)	Tanaman Rusak/ Failed Plant(Ha)	Produksi/ Production (Ton)	
(1)	(2)	(3)	(4)	(5)	
01. L h o o n g	6	24	-	21,6	
02. Lhoknga	9	12	-	10,8	
03. Leupung	-	-	-	-	
04. Indrapuri	22	10	3	9,0	
05. Kuta Cot Glie	2	4	-	3,6	
06. Seulimeum	38,5	30	-	27,0	
07. Kota Jantho	17	-	-	-	
08. Lembah Seulawah	1	3	-	2,7	
09. Masjid Raya	64	33	94	29,7	
10. Darussalam	16	2	-	1,8	
11. Baitussalam	-	-	-	-	
12. Kuta Baro	79	6	-	5,4	
13. Montasik	8	8	-	7,2	
14. Blang Bintang	3	-	-	9,0	
15. Ingin Jaya	16	2	1	1,8	
16. Krueng Barona Jaya	-	-	-	-	
17. Sukamakmur	14	2	-	1,8	
18. Kuta Malaka	8	7	-	-	
19. Simpang Tiga	2,5	-	-	4,5	
20. Darul Imarah	-	5	1	-	
21. Darul Kamal	-	-	-	6,3	
22. Peukan Bada	9	7	-	-	
23. Pulo Aceh	7	4	-	3,6	
Jumlah/ Total	2018	322	159	99	152
	2017	312	159	99	152
	2016	322	159	99	143

Sumber : Dinas Pertanian Kabupaten Aceh Besar

Source : Agriculture Office of Aceh Besar Regency

LUAS AREAL DAN PRODUKSI KOMODITI SAGU PERKEBUNAN RAKYAT MENURUT KECAMATAN DI KABUPATEN ACEH BESAR, 2018

Tabel 5.3.13 *Area Size And Production Of Sago People Plantation By Sub District In Aceh Besar Regency. 2018*

Kecamatan / Subdistricts	Tanaman Belum Menghasilkan / Un Productive Plant(Ha)	Tanaman Menghasilkan/ Productive Plant(Ha)	Tanaman Rusak/ Failed Plant(Ha)	Produksi/ Production (Ton)	
(1)	(2)	(3)	(4)	(5)	
01. L h o o n g	-	1	2	0,26	
02. Lhoknga	1	1	-	0,26	
03. Leupung	-	-	-	-	
04. Indrapuri	5	3	1	0,78	
05. Kuta Cot Glie	3	5	-	1,3	
06. Seulimeum	4	4	6	1,04	
07. Kota Jantho	-	-	-	-	
08. Lembah Seulawah	-	-	-	-	
09. Mesjid Raya	-	-	-	-	
10. Darussalam	-	-	-	-	
11. Baitussalam	4	3	3	0,78	
12. Kuta Baro	10	4	-	1,04	
13. Montasik	1	2	-	0,52	
14. Blang Bintang	-	-	-	-	
15. Ingin Jaya	1	1	-	0,26	
16. Krueng Barona Jaya	-	-	-	-	
17. Sukamakmur	2	1	-	0,26	
18. Kuta Malaka	18	4	-	1,04	
19. Simpang Tiga	2	19	-	4,49	
20. Darul Imarah	1	1	-	0,26	
21. Darul Kamal	1	1	1	0,26	
22. Peukan Bada	-	-	-	-	
23. Pulo Aceh	-	-	-	-	
Jumlah/ Total	2018	53	50	116	13
	2017	53	50	13	13
	2016	53	50	13	13

Sumber : Dinas Pertanian Kabupaten Aceh Besar

Source : Agriculture Office of Aceh Besar Regency

Tabel 5.3.14 **LUAS AREAL DAN PRODUKSI KOMODITI AREN PERKEBUNAN RAKYAT MENURUT KECAMATAN DI KABUPATEN ACEH BESAR. 2018**
Table 5.3.14 **Area Size And Production Of Sugar Palm People Plantation By Sub District In Aceh Besar Regency. 2018**

Kecamatan / Subdistricts	Tanaman Belum Menghasilkan / Un Productive Plant(Ha)	Tanaman Menghasilkan/ Productive Plant(Ha)	Tanaman Rusak/ Failed Plant(Ha)	Produksi/ Production (Ton)	
(1)	(2)	(3)	(4)	(5)	
01. L h o o n g	2	3	2	0,6	
02. Lhoknga	2	2	-	0,6	
03. Leupung	1	1	-	0,3	
04. Indrapuri	2	4	-	0,8	
05. Kuta Cot Glie	3	8	-	1,5	
06. Seulimeum	2	4	-	0,8	
07. Kota Jantho	1	1	-	0,3	
08. Lembah Seulawah	2	3	-	0,7	
09. Masjid Raya	2	4	-	0,8	
10. Darussalam	1	-	-	-	
11. Baitussalam	2	2	-	0,6	
12. Kuta Baro	2	4	-	0,8	
13. Montasik	3	7	-	1,2	
14. Blang Bintang	-	-	-	-	
15. Ingin Jaya	-	-	-	-	
16. Krueng Barona Jaya	1	3	1	0,7	
17. Sukamakmur	1	8	-	1,5	
18. Kuta Malaka	2	3	-	0,7	
19. Simpang Tiga	-	-	-	-	
20. Darul Imarah	2	-	-	-	
21. Darul Kamal	2	3	-	0,7	
22. Peukan Bada	2	2	2	0,6	
23. Pulo Aceh	2	4	-	0,8	
Jumlah/ Total	2018	37	66	5	14,0
	2017	37	66	5	14
	2016	39	66	5	20

Sumber : Dinas Pertanian Kabupaten Aceh Besar

Source : Agriculture Office of Aceh Besar Regency

Tabel 5.3.15 LUAS AREAL DAN PRODUKSI KOMODITI CASSIAVERA PERKEBUNAN RAKYAT MENURUT KECAMATAN DI KABUPATEN ACEH BESAR. 2018
Table 5.3.15 *Area Size And Production Of Cassiavera People Plantation By Sub District In Aceh Besar Regency. 2018*

Kecamatan / Subdistricts	Tanaman Belum Menghasilkan / Un Productive Plant(Ha)	Tanaman Menghasilkan/ Productive Plant(Ha)	Tanaman Rusak/ Failed Plant(Ha)	Produksi/ Production (Ton)	
(1)	(2)	(3)	(4)	(5)	
01. L h o o n g	-	-	-	-	
02. Lhoknga	-	-	-	-	
03. Leupung	-	-	-	-	
04. Indrapuri	-	-	-	-	
05. Kuta Cot Glie	-	-	-	-	
06. Seulimeum	-	-	-	2	
07. Kota Jantho	-	-	-	-	
08. Lembah Seulawah	1	-	-	1	
09. Mesjid Raya	-	-	-	-	
10. Darussalam	-	-	-	-	
11. Baitussalam	-	-	-	-	
12. Kuta Baro	-	-	-	-	
13. Montasik	-	-	-	-	
14. Blang Bintang	-	-	-	-	
15. Ingin Jaya	-	-	-	-	
16. Krueng Barona Jaya	-	-	-	-	
17. Sukamakmur	-	-	-	-	
18. Kuta Malaka	-	-	-	-	
19. Simpang Tiga	-	-	-	-	
20. Darul Imarah	-	-	-	-	
21. Darul Kamal	-	-	-	-	
22. Peukan Bada	-	-	-	-	
23. Pulo Aceh	-	-	1	1	
Jumlah/ Total	2018	1	-	1	4
	2017	1	4	1	4
	2016	1	4	1	4

Sumber : Dinas Pertanian Kabupaten Aceh Besar

Source : Agriculture Office of Aceh Besar Regency

Tabel 5.3.16 **LUAS AREAL DAN PRODUKSI KOMODITI NILAM PERKEBUNAN RAKYAT MENURUT KECAMATAN DI KABUPATEN ACEH BESAR. 2018**
Table 5.3.16 **Area Size And Production Of Patchouli People Plantation By Sub District In Aceh Besar Regency. 2018**

Kecamatan / Subdistricts	Tanaman Belum Menghasilkan / Un Productive Plant(Ha)	Tanaman Menghasilkan/ Productive Plant(Ha)	Tanaman Rusak/ Failed Plant(Ha)	Produksi/ Production (Ton)	
(1)	(2)	(3)	(4)	(5)	
01. L h o o n g	28	20	-	7,0	
02. Lhoknga	15	2	-	1,5	
03. Leupung	5	2	-	1,0	
04. Indrapuri	2	2	-	1,0	
05. Kuta Cot Glie	19	12	-	6,0	
06. Seulimeum	23	7	-	4,0	
07. Kota Jantho	-	-	-	-	
08. Lembah Seulawah	10	4	-	2,0	
09. Masjid Raya	-	-	-	-	
10. Darussalam	-	-	-	-	
11. Baitussalam	-	-	-	-	
12. Kuta Baro	-	-	-	-	
13. Montasik	4	2	-	1,0	
14. Blang Bintang	-	-	-	-	
15. Ingin Jaya	-	-	-	-	
16. Krueng Barona Jaya	-	-	-	-	
17. Sukamakmur	-	-	-	-	
18. Kuta Malaka	-	-	-	-	
19. Simpang Tiga	-	-	-	-	
20. Darul Imarah	-	-	-	-	
21. Darul Kamal	-	-	-	-	
22. Peukan Bada	-	-	-	-	
23. Pulo Aceh	12	9	-	8,0	
Jumlah/ Total	2018	118	60	-	32
	2017	118	53	-	17
	2016	123	53	-	6

Sumber : Dinas Pertanian Kabupaten Aceh Besar

Source : Agriculture Office of Aceh Besar Regency

LUAS AREAL DAN PRODUKSI KOMODITI TEBU PERKEBUNAN RAKYAT MENURUT KECAMATAN DI KABUPATEN ACEH BESAR, 2018

Tabel 5.3.17 *Area Size And Production Of Sugar Cane People Plantation By Sub District In Aceh Besar Regency. 2018*

Kecamatan / Subdistricts	Tanaman Belum Menghasilkan / Un Productive Plant(Ha)	Tanaman Menghasilkan/ Productive Plant(Ha)	Tanaman Rusak/ Failed Plant(Ha)	Produksi/ Production (Ton)	
(1)	(2)	(3)	(4)	(5)	
01. L h o o n g	29	24	-	12	
02. Lhoknga	-	-	-	-	
03. Leupung	-	-	-	-	
04. Indrapuri	-	-	-	-	
05. Kuta Cot Glie	-	-	-	-	
06. Seulimeum	1	1	-	2	
07. Kota Jantho	1	1	-	2	
08. Lembah Seulawah	4	1	-	2	
09. Mesjid Raya	-	-	-	-	
10. Darussalam	-	-	-	-	
11. Baitussalam	-	-	-	-	
12. Kuta Baro	1	1	-	2	
13. Montasik	1	1	-	2	
14. Blang Bintang	-	-	-	-	
15. Ingin Jaya	1	1	-	2	
16. Krueng Barona Jaya	1	1	-	2	
17. Sukamakmur	1	1	-	2	
18. Kuta Malaka	-	-	-	-	
19. Simpang Tiga	-	-	-	-	
20. Darul Imarah	1	1	-	2	
21. Darul Kamal	1	1	-	2	
22. Peukan Bada	-	-	-	-	
23. Pulo Aceh	-	-	-	-	
Jumlah/ Total	2018	42	34	-	32
	2017	42	34	-	32
	2016	34	42	-	285.6

Sumber : Dinas Pertanian Kabupaten Aceh Besar

Source : Agriculture Office of Aceh Besar Regency

Tabel 5.3.18 LUAS AREAL DAN PRODUKSI KOMODITI TEMBAKAU PERKEBUNAN RAKYAT MENURUT KECAMATAN DI KABUPATEN ACEH BESAR. 2018
Table 5.3.18 *Area Size And Production Of Tobacco People Plantation By Sub District In Aceh Besar Regency. 2018*

Kecamatan / Subdistricts	Tanaman Belum Menghasilkan / Un Productive Plant(Ha)	Tanaman Menghasilkan/ Productive Plant(Ha)	Tanaman Rusak/ Failed Plant(Ha)	Produksi/ Production (Ton)	
(1)	(2)	(3)	(4)	(5)	
01. L h o o n g	-	-	-	-	
02. Lhoknga	5	5	-	4.3	
03. Leupung	-	-	-	-	
04. Indrapuri	15	15	-	12.9	
05. Kuta Cot Glie	75	75	-	64.5	
06. Seulimeum	15	15	-	12.9	
07. Kota Jantho	-	-	-	-	
08. Lembah Seulawah	-	-	-	-	
09. Masjid Raya	10	10	-	8.6	
10. Darussalam	-	-	-	-	
11. Baitussalam	-	-	-	-	
12. Kuta Baro	-	-	-	-	
13. Montasik	20	20	-	17.2	
14. Blang Bintang	-	-	-	-	
15. Ingin Jaya	-	-	-	-	
16. Krueng Barona Jaya	-	-	-	-	
17. Sukamakmur	-	-	-	-	
18. Kuta Malaka	-	-	-	-	
19. Simpang Tiga	-	-	-	-	
20. Darul Imarah	-	-	-	-	
21. Darul Kamal	-	-	-	-	
22. Peukan Bada	-	-	-	-	
23. Pulo Aceh	-	-	-	-	
Jumlah/ Total	2018	140	140	-	120.4
	2017	140	140	-	120.4
	2016	140	140	-	120.4

Sumber : Dinas Pertanian Kabupaten Aceh Besar

Source : Agriculture Office of Aceh Besar Regency

Tabel 5.3.19 LUAS AREAL DAN PRODUKSI KOMODITI SEREWANGI PERKEBUNAN RAKYAT MENURUT KECAMATAN DI KABUPATEN ACEH BESAR. 2018
Table 5.3.19 *Area Size And Production Of Citronella People Plantation By Sub District In Aceh Besar Regency. 2018*

Kecamatan / <i>Subdistricts</i>	Tanaman Belum Menghasilkan / <i>Un Productive Plant(Ha)</i>	Tanaman Menghasilkan/ <i>Productive Plant(Ha)</i>	Tanaman Rusak/ <i>Failed Plant(Ha)</i>	Produksi/ <i>Production (Ton)</i>
(1)	(2)	(3)	(4)	(5)
01. L h o o n g	-	-	-	-
02. Lhoknga	9	2	-	1
03. Leupung	-	-	-	-
04. Indrapuri	1	1,5	-	0,25
05. Kuta Cot Glie	1	1,5	-	0,25
06. Seulimeum	-	-	-	-
07. Kota Jantho	-	-	-	-
08. Lembah Seulawah	-	-	-	-
09. Mesjid Raya	-	-	-	-
10. Darussalam	-	-	-	-
11. Baitussalam	-	-	-	-
12. Kuta Baro	-	-	-	-
13. Montasik	-	-	-	-
14. Blang Bintang	-	-	-	-
15. Ingin Jaya	-	-	-	-
16. Krueng Barona Jaya	-	-	-	-
17. Sukamakmur	-	-	-	-
18. Kuta Malaka	-	-	-	-
19. Simpang Tiga	-	-	-	-
20. Darul Imarah	2	1	-	0,5
21. Darul Kamal	-	-	-	-
22. Peukan Bada	-	-	-	-
23. Pulo Aceh	-	-	-	-
Jumlah/Total	13	6	-	2

Sumber : Dinas Pertanian Kabupaten Aceh Besar

Source : *Agriculture Office of Aceh Besar Regency*

Tabel 5.3.20 LUAS AREAL DAN PRODUKSI KOMODITI JARAK PAGAR PERKEBUNAN RAKYAT MENURUT KECAMATAN DI KABUPATEN ACEH BESAR. 2018
Table 5.3.20 *Area Size And Production Of Physic Nut People Plantation By Sub District In Aceh Besar Regency. 2018*

Kecamatan / Subdistricts	Tanaman Belum Menghasilkan / Un Productive Plant(Ha)	Tanaman Menghasilkan/ Productive Plant(Ha)	Tanaman Rusak/ Failed Plant(Ha)	Produksi/ Production (Ton)
(1)	(2)	(3)	(4)	(5)
01. L h o o n g	-	-	-	-
02. Lhoknga	1	5	2	5
03. Leupung	-	-	-	-
04. Indrapuri	-	-	-	-
05. Kuta Cot Glie	-	-	-	-
06. Seulimeum	3	1	2	3
07. Kota Jantho	2	1	1	1
08. Lembah Seulawah	-	-	-	-
09. Masjid Raya	-	-	-	-
10. Darussalam	-	-	-	-
11. Baitussalam	-	-	-	-
12. Kuta Baro	-	-	-	-
13. Montasik	-	-	-	-
14. Blang Bintang	-	-	-	-
15. Ingin Jaya	-	-	-	-
16. Krueng Barona Jaya	-	-	-	-
17. Sukamakmur	-	-	-	-
18. Kuta Malaka	1	1	-	2
19. Simpang Tiga	-	-	-	-
20. Darul Imarah	-	-	-	-
21. Darul Kamal	-	-	-	-
22. Peukan Bada	2	1	4	1
23. Pulo Aceh	-	-	-	-
Jumlah/Total	9	9	9	12

Sumber : Dinas Pertanian Kabupaten Aceh Besar

Source : *Agriculture Office of Aceh Besar Regency*

Tabel 5.4.1 BANYAKNYA POPULASI TERNAK MENURUT JENIS TERNAK PER KECAMATAN DI KABUPATEN ACEH BESAR. 2018
Number Of Livestock Population By Kind Of Livestock By Sub District In Aceh Besar Regency. 2018

Kecamatan / Subdistricts	Jenis Ternak/ Kind Of Livestock (Ekor)			
	Sapi/ Cow	Kerbau/ Buffalo	Kuda/ Horse	Kambing/ Goat
(1)	(2)	(3)	(4)	(5)
01. L h o o n g	2.389	627	-	1.875
02. Lhoknga	2.314	387	-	1.351
03. Leupung	1.952	777	-	1.053
04. Indrapuri	8.951	1.760	-	3.099
05. Kuta Cot Glie	8.026	1.878	-	3.992
06. Seulimeum	11.445	1.968	-	20.448
07. Kota Jantho	4.897	2.083	-	2.029
08. Lembah Seulawah	11.901	4.136	-	10.484
09. Masjid Raya	6.769	789	-	5.132
10. Darussalam	9.355	1.838	-	2.596
11. Baitussalam	4.325	1.283	-	2.695
12. Kuta Baro	8.320	2.048	-	4.587
13. Montasik	3.135	777	-	1.681
14. Blang Bintang	4.520	1.479	-	2.155
15. Ingin Jaya	4.318	345	-	3.013
16. Krueng Barona Jaya	3.567	874	-	2.933
17. Sukamakmur	4.060	903	-	5.794
18. Kuta Malaka	4.335	1.176	-	2.600
19. Simpang Tiga	5.985	1.538	-	4.022
20. Darul Imarah	3.957	451	-	3.272
21. Darul Kamal	6.332	437	-	1.629
22. Peukan Bada	3.154	845	-	3.569
23. Pulo Aceh	1.900	453	-	918
Jumlah/ Total	2018	125.547	28.861	90.927
	2017	122.712	37.952	86.162
	2016	108.088	36.756	11 83.338

Lanjutan Tabel 5.4.1

Kecamatan / <i>Subdistricts</i>	Jenis Ternak/ <i>Kind Of Livestock</i> (Ekor)				
	Domba/ <i>Sheep</i>	Ayam Ras Pedaging/ Petelur/ <i>Broiler/Layer</i>	Ayam Buras/ <i>Native</i> <i>Chicken</i>	Itik/ <i>Duck</i>	
(1)	(6)	(7)	(8)	(9)	
01. L h o o n g	43	10.322	2.642	1.255	
02. Lhoknga	68	21.650	9.883	2.431	
03. Leupung	40	3.571	1.522	1.395	
04. Indrapuri	185	329.001	122.455	8.564	
05. Kuta Cot Glie	383	151.774	75.880	12.951	
06. Seulimeum	775	596.378	294.589	139.600	
07. Kota Jantho	217	1.287.645	18.024	15.577	
08. Lembah Seulawah	273	655.045	298.011	115.089	
09. Mesjid Raya	157	527.873	974.955	116.950	
10. Darussalam	328	255.833	236.020	114.592	
11. Baitussalam	192	722.720	1.102.011	110.892	
12. Kuta Baro	721	1.429.398	668.766	114.853	
13. Montasik	38	329.830	341.088	811.997	
14. Blang Bintang	389	1.014.483	659.610	115.432	
15. Ingin Jaya	276	1.743.323	614.413	686.280	
16. Krueng Barona Jaya	836	644.908	650.000	18.074	
17. Sukamakmur	276	1.014.008	235.219	145.526	
18. Kuta Malaka	716	179.669	252.441	110.072	
19. Simpang Tiga	246	641.327	256.210	54.422	
20. Darul Imarah	305	242.643	991.150	19.122	
21. Darul Kamal	187	358.045	218.455	17.111	
22. Peukan Bada	90	655.189	1.221.710	17.660	
23. Pulo Aceh	18	6.600	16.750	2.112	
Jumlah/ Total	2018	6.956	12.821.235	9.261.804	2.751.957
	2017	6.797	12.331.577	13.825.316	3.183.139
	2016	8.784	11.802.380	8.713.120	2.953.935

Sumber : Dinas Pertanian Kabupaten Aceh Besar

Source : Agriculture Office of Aceh Besar Regency

Tabel 5.4.2 BANYAKNYA PRODUKSI KULIT MENURUT JENIS TERNAK PER KECAMATAN DI KABUPATEN ACEH BESAR, 2018
Table *Number Of Leather Produced By Kind Of Livestock By Sub District In Aceh Besar Regency, 2018*

Kecamatan / Subdistricts	Jenis Kulit / Kind of Leather (Lembar)				
	Sapi/ Cow	Kerbau/ Buffalo	Kambing/ Goat	Domba / Sheep	
(1)	(2)	(3)	(4)	(5)	
01. L h o o n g	186	162	113	-	
02. Lhoknga	255	169	157	75	
03. Leupung	136	102	102	-	
04. Indrapuri	2.125	831	3.398	568	
05. Kuta Cot Glie	985	992	974	125	
06. Seulimeum	1.022	1.635	1.230	312	
07. Kota Jantho	245	253	462	115	
08. Lembah Seulawah	2.670	2.745	1.237	158	
09. Mesjid Raya	988	776	1.087	180	
10. Darussalam	1.024	1.141	1.230	225	
11. Baitussalam	788	211	241	116	
12. Kuta Baro	1.021	1.220	2.118	287	
13. Montasik	344	314	1.024	146	
14. Blang Bintang	1.428	360	773	126	
15. Ingin Jaya	7.908	922	1.985	340	
16. Krueng Barona Jaya	2.022	217	1.784	234	
17. Sukamakmur	3.134	466	10.420	587	
18. Kuta Malaka	664	470	5.451	332	
19. Simpang Tiga	571	316	1.021	342	
20. Darul Imarah	442	188	1.433	334	
21. Darul Kamal	337	198	1.786	226	
22. Peukan Bada	847	162	652	166	
23. Pulo Aceh	112	81	112	-	
Jumlah/ Total	2018	29.254	13.931	38.790	4.994
	2017	25.814	10.395	42.646	14.782
	2016	24.712	10.295	42.644	14.804

Sumber : Dinas Pertanian Kabupaten Aceh Besar
 Source : *Agriculture Office of Aceh Besar Regency*

Tabel 5.4.3 BANYAKNYA PRODUKSI TELUR MENURUT JENIS UNGGAS PER KECAMATAN DI KABUPATEN ACEH BESAR. 2018
Table 5.4.3 Number Of Egg Produced By Kind Of Poultry At Each Sub District In Aceh Besar Regency. 2018

Kecamatan / Subdistricts	Jenis Telur/ Kind of Egg (Kg)			
	Ayam Buras/ Native Chicken	Ayam Ras Petelur/ Layer	Itik/ Duck	
(1)	(2)	(3)	(4)	
01. L h o o n g	4.871	1.038	5.227	
02. Lhoknga	13.459	2.572	25.872	
03. Leupung	3.872	1.856	6.231	
04. Indrapuri	16.234	62.585	31.235	
05. Kuta Cot Glie	12.548	25.013	25.886	
06. Seulimeum	29.567	99.662	42.339	
07. Kota Jantho	12.987	50.654	25.663	
08. Lembah Seulawah	26.780	180.036	33.512	
09. Mesjid Raya	19.585	111.573	24.912	
10. Darussalam	34.288	65.250	27.213	
11. Baitussalam	11.823	72.890	13.441	
12. Kuta Baro	2.299	52.655	27.230	
13. Montasik	12.080	33.552	25.431	
14. Blang Bintang	22.451	166.655	57.405	
15. Ingin Jaya	121.990	218.942	102.164	
16. Krueng Barona Jaya	9.734	51.876	23.481	
17. Sukamakmur	20.210	82.990	43.460	
18. Kuta Malaka	11.602	160.134	14.334	
19. Simpang Tiga	12.713	31.845	17.143	
20. Darul Imarah	22.764	35.930	7.286	
21. Darul Kamal	14.024	19.985	4.135	
22. Peukan Bada	10.289	19.660	4.854	
23. Pulo Aceh	1.247	6.501	1.669	
Jumlah/ Total	2018	447.417	1.553.854	590.123
	2017	526.357	1.362.043	1.513.458
	2016	193.716	938.533	1.475.311

Sumber : Dinas Pertanian Kabupaten Aceh Besar
 Source : Agriculture Office of Aceh Besar Regency

Tabel 5.4.4 BANYAKNYA PRODUKSI DAGING MENURUT JENIS DAGING PER KECAMATAN DI KABUPATEN ACEH BESAR. 2018
Number Of Meat Produced By Kind Of Meat At Each Sub District In Aceh Besar Regency. 2018

Kecamatan / Subdistricts	Jenis Daging/ Kind Of Meat (Kg)				
	Sapi/ Cow	Kerbau/ Buffalo	Kambing/ Goat	Domba/ Sheep	
(1)	(2)	(3)	(4)	(5)	
01. L h o o n g	15.251	29.518	3.817	759	
02. Lhoknga	26.291	10.316	11.477	552	
03. Leupung	24.569	10.316	10.046	510	
04. Indrapuri	134.378	53.201	26.384	2.664	
05. Kuta Cot Glie	82.790	53.054	16.779	1.519	
06. Seulimeum	67.122	104.825	25.251	1.090	
07. Kota Jantho	31.615	27.089	7.866	635	
08. Lembah Seulawah	167.066	68.681	46.653	814	
09. Masjid Raya	82.021	59.437	16.985	592	
10. Darussalam	173.772	59.920	17.158	1.035	
11. Baitussalam	87.361	10.042	19.717	427	
12. Kuta Baro	238.581	83.656	50.748	1.201	
13. Montasik	49.377	10.316	13.668	1.519	
14. Blang Bintang	96.381	25.048	27.857	455	
15. Ingin Jaya	96.085	7.697	66.760	15.706	
16. Krueng Barona Jaya	67.716	9.274	23.878	1.657	
17. Sukamakmur	52.583	16.162	34.492	8.813	
18. Kuta Malaka	56.677	17.004	24.401	1.491	
19. Simpang Tiga	79.527	31.485	33.011	1.394	
20. Darul Imarah	34.599	19.644	20.985	1.284	
21. Darul Kamal	60.594	30.223	19.745	1.505	
22. Peukan Bada	38.160	12.944	21.025	483	
23. Pulo Aceh	15.669	9.790	1.760	399	
Jumlah/ Total	2018	1.778.187	759.643	540.462	46.505
	2017	1.831.295	782.331	525.230	47.894
	2016	1.762.166	773.792	521.040	51.761

Lanjutan Tabel 5.4.4

Kecamatan / Subdistricts	Jenis Daging/ Kind of Meat / (Kg)				
	Ayam Buras (N.Chicken)	Ayam Ras Petelur (Layer)	Ayam Ras Pedaging Jantan / Broiler (M)	Itik (Duck)	
(1)	(6)	(7)	(8)	(9)	
01. L h o o n g	6.409	-	34.348	45.047	
02. Lhoknga	5.364	-	21.007	132.907	
03. Leupung	902	-	-	14.347	
04. Indrapuri	5.308	-	144.477	112.943	
05. Kuta Cot Glie	5.247	95.214	88.189	91.024	
06. Seulimeum	10.971	5.543	14.350	95.856	
07. Kota Jantho	6.746	6.320	45.255	41.949	
08. Lembah Seulawah	11.517	110.540	390.001	62.939	
09. Mesjid Raya	6.601	-	74.359	37.089	
10. Darussalam	24.612	15.535	38.124	51.863	
11. Baitussalam	2.472	45.215	26.240	28.085	
12. Kuta Baro	13.775	132.894	-	371.642	
13. Montasik	824	1.950	9.595	20.350	
14. Blang Bintang	5.952	42.215	110.215	111.084	
15. Ingin Jaya	38.385	-	52.390	193.745	
16. Krueng Barona Jaya	3.245	6.527	5.158	64.730	
17. Sukamakmur	4.587	12.554	337.817	90.279	
18. Kuta Malaka	3.960	89.236	213.003	51.262	
19. Simpang Tiga	3.179	-	26.240	45.367	
20. Darul Imarah	10.149	-	-	59.802	
21. Darul Kamal	3.270	-	104.696	53.741	
22. Peukan Bada	5.944	-	557.139	126.236	
23. Pulo Aceh	1.317	1.543	-	4.259	
Jumlah/ Total	2018	180.736	565.313	2.292.603	1.906.544
	2017	187.486	976.924	2.339.391	1.945.453
	2016	156.825	970.943	2.276.375	1.896.414

Sumber : Dinas Pertanian Kabupaten Aceh Besar

Source : Agriculture Office of Aceh Besar Regency

Tabel 5.4.5 BANYAKNYA PEMOTONGAN TERNAK MENURUT JENIS TERNAK PER KECAMATAN DI KABUPATEN ACEH BESAR. 2018
Table 5.4.5 Number Of Livestock Butchering By Kind Of Livestock At Each Sub District In Aceh Besar Regency. 2018

Kecamatan / Subdistricts	Jenis Ternak Yang Dipotong/ Kind Of Livestock Butchering				
	Sapi/ Cow (ekor)	Kerbau/ Buffalo (ekor)	Kambing/ Goat (ekor)	Domba/ Sheep (ekor)	
(1)	(2)	(3)	(4)	(5)	
01. L h o o n g	83	337	189	22	
02. Lhoknga	217	117	571	37	
03. Leupung	186	117	501	25	
04. Indrapuri	1.674	608	318	112	
05. Kuta Cot Glie	998	606	337	98	
06. Seulimeum	865	1.199	1.259	64	
07. Kota Jantho	223	309	392	40	
08. Lembah Seulawah	1.128	785	830	49	
09. Mesjid Raya	896	679	347	33	
10. Darussalam	1.690	685	357	61	
11. Baitussalam	988	114	484	32	
12. Kuta Baro	2.113	956	1.416	75	
13. Montasik	621	117	182	99	
14. Blang Bintang	941	286	392	65	
15. Ingin Jaya	1.325	87	1.677	991	
16. Krueng Barona Jaya	645	105	1.190	99	
17. Sukamakmur	582	184	223	64	
18. Kuta Malaka	530	194	219	101	
19. Simpang Tiga	661	359	1.646	80	
20. Darul Imarah	403	224	547	78	
21. Darul Kamal	211	345	735	77	
22. Peukan Bada	234	147	549	49	
23. Pulo Aceh	75	111	87	18	
Jumlah/ Total	2018	17.289	8.671	14.449	2.369
	2017	21.518	8.671	34.993	3.169
	2016	20.601	8.586	34.725	3.438

Lanjutan Tabel 5.4.5

Kecamatan / Subdistricts	Jenis Ternak Yang Dipotong/ Kind Of Livestock Butchering				Itik/ Duck (ekor)
	Ayam Buras/ Native Chicken (ekor)	Ayam Ras Petelur/ Layer (ekor)	Ayam Ras Pedaging/ Broiler (ekor)		
(1)	(6)	(7)	(8)	(9)	
01. L h o o n g	6.178	-	29.049	41.829	
02. Lhoknga	5.163	-	19.436	123.413	
03. Leupung	1.203	-	-	13.322	
04. Indrapuri	5.085	-	149.667	104.876	
05. Kuta Cot Glie	5.030	109.509	63.452	84.876	
06. Seulimeum	10.238	3.111	23.492	89.009	
07. Kota Jantho	6.394	26.173	46.179	38.953	
08. Lembah Seulawah	10.735	112.906	278.921	58.443	
09. Masjid Raya	6.262	-	75.311	34.440	
10. Darussalam	22.697	-	37.309	48.158	
11. Baitussalam	2.504	75.605	25.733	26.079	
12. Kuta Baro	12.790	132.894	-	345.097	
13. Montasik	914	1.950	9.791	18.896	
14. Blang Bintang	5.671	384.506	112.464	10.315	
15. Ingin Jaya	35.076	-	53.459	179.906	
16. Krueng Barona Jaya	3.208	8.151	5.263	60.106	
17. Sukamakmur	4.429	567	344.711	83.830	
18. Kuta Malaka	3.767	110.211	216.872	47.600	
19. Simpang Tiga	3.148	-	33.205	42.127	
20. Darul Imarah	9.745	-	-	55.530	
21. Darul Kamal	3.231	-	98.340	49.903	
22. Peukan Bada	5.664	-	534.219	117.219	
23. Pulo Aceh	1.481	1.550	-	3.955	
Jumlah/ Total	2018	170.612	967.133	2.156.873	1.677.528
	2017	187.486	976.924	2.339.391	1.843.437
	2016	196.036	388.378	910.553	1.264.276

Sumber : Dinas Pertanian Kabupaten Aceh Besar

Source : Agriculture Office of Aceh Besar Regency

Tabel
Table

5.4.6

BANYAKNYA PEMASUKAN TERNAK DAN HASIL TERNAK DARI DAERAH LAIN MENURUT JENIS TERNAK DAN DAERAH ASAL. 2018
Number Of Entering Livestock And Its Produce From Other Regions By Kind Of Livestock And Original Place. 2018

Jenis Ternak/Hasil Ternak/ <i>Kind of Livestock</i>	Satuan/ <i>Unit</i>	Banyaknya/ <i>Number</i>	Daerah Asal/ <i>Original Place</i>
(1)	(2)	(3)	(4)
1. Sapi	Ekor	5.013	B.Aceh, Pidie, Bireun, Sumut
2. Kerbau	Ekor	1.224	Pidie, Bireun, Aceh Barat, Aceh Jaya, Takengon
3. Kambing	Ekor	5.312	Banda Aceh, Aceh Utara, Pidie, Biereun, Sumut
4. Domba	Ekor	811	Banda Aceh, Aceh Utara, Pidie, Bireun, Aceh Jaya
5. Ayam Buras (DOC)	Ekor	68.000	Pidie, Bireun, Aceh Barat
6. Ayam Ras Petelur (DOC)	Ekor	54.388	Banda Aceh, Aceh Utara, Pidie, Bireun, Aceh Jaya
7. Ayam Ras Pedaging (DOC)	Ekor	47.560	Sumatera Utara
8. Itik (DOC)	Ekor	1.023.000	Sumatera Utara
9. Telur Ayam Buras	Butir	3.200.000	Sumatera Utara
10. Kulit	Kg	11.200	Pidie, Bireun, Aceh Barat
11. Telur Itik	Butir	25.464	Pidie, Bireun, Aceh Barat

Sumber : Dinas Pertanian Kabupaten Aceh Besar

Source : Agriculture Office of Aceh Besar Regency

Tabel 5.4.7 **BANYAKNYA PENGELUARAN TERNAK DAN HASIL TERNAK DARI KABUPATEN ACEH BESAR MENURUT JENIS TERNAK DAN DAERAH TUJUAN. 2018**
Table 5.4.7 ***Number Of Outgoing Livestock And Its Produce From Aceh Besar Regency By Kind Of Livestock And Destination Place. 2018***

Jenis Ternak/Hasil Ternak/ Kind of Livestock	Satuan/ Unit	Banyaknya/ Number	Daerah Tujuan/ Destination Place
(1)	(2)	(3)	(4)
1. Sapi	Ekor	5.013	B.Aceh. Pidie. Aceh Utara. Aceh Timur
2. Kerbau	Ekor	1.224	Pidie. Bireun. Aceh Timur. Aceh Barat Takengon
3. Kambing	Ekor	5.312	B. Aceh. Aceh Utara. Pidie
4. Domba	Ekor	811	B. Aceh. Pidie. Aceh Jaya
5. Ayam Buras (DOC)	Ekor	68.000	B. Aceh. Pidie
6. Ayam Ras Petelur (DOC)	Ekor	-	-
7. Ayam Ras Pedaging (DOC)	Ekor	-	-
8. Itik (DOC)	Ekor	-	-
9. Telur Ayam Buras	Butir	-	-
10. Kulit	Kg	11.200	Pidie, Banda Aceh, Bireun
11. Telur Itik	Butir	25.464	Pidie, Banda Aceh, Bireun

Sumber : Dinas Pertanian Kabupaten Aceh Besar
 Source : *Agriculture Office of Aceh Besar Regency*

Tabel 5.4.8 BANYAKNYA KELOMPOK TANI TERNAK YANG TELAH DIBENTUK MENURUT KECAMATAN DI KABUPATEN ACEH BESAR. 2018
Table 5.4.8 Number Of Breeder Group By Sub District In Aceh Besar Regency. 2018

Kecamatan/ Sub District	Banyaknya Kelompok Tani/ Number of Breeder Group	Jumlah Anggota/ Total Group
(1)	(2)	(3)
01. L h o o n g	27	388
02. Lhoknga	25	543
03. Leupung	11	109
04. Indrapuri	39	361
05. Kuta Cot Glie	46	584
06. Seulimeum	83	1.042
07. Kota Jantho	40	385
08. Lembah Seulawah	38	408
09. Mesjid Raya	15	178
10. Darussalam	22	169
11. Baitussalam	21	181
12. Kuta Baro	38	614
13. Montasik	40	536
14. Blang Bintang	19	198
15. Ingin Jaya	22	258
16. Krueng Barona Jaya	19	123
17. Sukamakmur	23	292
18. Kuta Malaka	33	186
19. Simpang Tiga	11	105
20. Darul Imarah	13	89
21. Darul Kamal	15	56
22. Peukan Bada	15	35
23. Pulo Aceh	12	155
Jumlah/ Total	627	6.995

Sumber : Dinas Pertanian Kabupaten Aceh Besar
 Source : Agriculture Office of Aceh Besar Regency

Tabel 5.5.1
Table 5.5.1
LUAS AREAL BUDI DAYA PERIKANAN MENURUT KECAMATAN
DI KABUPATEN ACEH BESAR. 2018
Width Area Of Fishery By Sub District In Aceh Besar Regency.
2018

Kecamatan / Subdistricts	Budi Daya/ Fish culture		Perairan Umum/ Open Water			KJA	Jumlah/ Total (Ha)	
	Tambak/ Brackish Water Pond (Ha)	Kolam/ Fresh Water / Pond (Ha)	Danau / Lake (Ha)	Sungai/ River (Ha)	Waduk/Ru men (Ha)			
(1)	(2)	(3)	(4)	(5)	(6)	(7)	(8)	
01. L h o o n g	102.10	2.20	-	37.60	-	-	141.90	
02. Lhoknga	9.60	6.80	-	6.50	-	-	22.90	
03. Leupung	14.50	1.00	-	25.10	-	-	40.60	
04. Indrapuri	-	1.50	-	51.80	-	-	53.30	
05. Kuta Cot Glie	-	3.50	-	46.40	-	-	309.70	
06. Seulimeum	112.90	9.20	-	61.70	-	-	183.80	
07. Kota Jantho	-	15.50	-	39.30	-	-	54.80	
08. Lembah Seulawah	-	6.10	-	46.40	259.80	-	52.50	
09. Mesjid Raya	212.40	1.20	-	30.00	-	-	243.60	
10. Darussalam	-	2.00	-	65.50	-	-	67.50	
11. Baitussalam	99.20	1.60	-	29.50	-	-	130.30	
12. Kuta Baro	-	3.20	-	13.60	-	-	16.80	
13. Montasik	-	7.10	-	16.40	-	-	23.50	
14. Blang Bintang	-	3.50	-	-	-	-	3.50	
15. Ingin Jaya	-	1.30	-	60.90	-	-	62.20	
16. Krueng Barona Jaya	14.10	-	-	78.30	-	-	92.40	
17. Sukamakmur	-	8.80	-	34.80	-	-	43.60	
18. Kuta Malaka	-	7.50	-	8.20	-	-	15.70	
19. Simpang Tiga	-	5.70	-	14.20	-	-	19.90	
20. Darul Imarah	-	3.00	-	23.60	-	-	26.60	
21. Darul Kamal	-	2.50	-	10.40	-	-	12.90	
22. Peukan Bada	110.20	3.10	-	8.20	-	-	121.50	
23. Pulo Aceh	7.20	0.20	-	11.50	-	2.50	21.40	
Jumlah/ Total	2018	682.202	96.50	719.90	259.80	2.50	1.760,90	
	2017	722.20	96.50	-	719.90	259.80	2.50	1.800.90
	2016	691.20	96.50	-	719.90	259.80	2.50	1.769.90

Sumber : Dinas Kelautan dan Perikanan Kabupaten Aceh Besar

Source : Ocean and Fishery Office of Aceh Besar Regency

**PRODUKSI BUDI DAYA PERIKANAN MENURUT KECAMATAN DI
KABUPATEN ACEH BESAR. 2018**

Tabel

**Table 5.5.2 Fish Production Described By Catching Place/Maintenance Each
Sub District In Aceh Besar Regency. 2018**

Kecamatan / Subdistricts	Perikanan Darat/ Inland Fisheries			Perikanan Laut/ Marine Fisheries (Ton)	KJA Pod (Ton)	Jumlah/ Total (Ton)	
	Tambak/ Brackish Water Pond (Ton)	Kolam/ Fresh Water Pond (Ton)	Lainnya/ Other (Ton)				
(1)	(2)	(3)	(4)	(5)	(6)	(7)	
01. L h o o n g	116.28	2.60	-	-	-	118.88	
02. Lhoknga	68.80	1.40	-	-	-	70.20	
03. Leupung	94.80	1.60	-	-	5.50	101.90	
04. Indrapuri	-	3.60	-	-	-	3.60	
05. Kuta Cot Glie	-	7.60	-	-	-	7.60	
06. Seulimeum	79.70	3.50	-	-	-	83.20	
07. Kota Jantho	-	71.56	-	-	-	71.56	
08. Lembah Seulawah	-	6.30	-	-	-	6.30	
09. Mesjid Raya	123.24	0.80	-	-	-	124.04	
10. Darussalam	-	4.00	-	-	-	4.00	
11. Baitussalam	67.98	1.50	-	-	-	69.48	
12. Kuta Baro	-	18.60	-	-	-	18.60	
13. Montasik	-	8.60	-	-	-	8.60	
14. Blang Bintang	-	8.20	-	-	-	8.20	
15. Ingin Jaya	-	15.60	-	-	-	15.60	
16. Krueng Barona Jaya	6.80	-	-	-	-	6.80	
17. Sukamakmur	-	8.90	-	-	-	8.90	
18. Kuta Malaka	-	9.70	-	-	-	9.70	
19. Simpang Tiga	-	8.40	-	-	-	8.40	
20. Darul Imarah	-	8.20	-	-	-	8.20	
21. Darul Kamal	-	11.30	-	-	-	11.30	
22. Peukan Bada	38.75	3.60	-	-	-	42.35	
23. Pulo Aceh	3.88	-	-	-	12.40	16.28	
Jumlah/ Total	2018	600.22	205.56	-	-	17.40	823.68
	2017	613.23	191.86	-	-	17.90	822.99
	2016	559.20	191.86	-	-	17.90	768.96

Sumber : Dinas Kelautan dan Perikanan Kabupaten Aceh Besar

Source : Ocean and Fishery Office of Aceh Besar Regency

Tabel 5.5.3 BANYAKNYA ARMADA PERIKANAN MENURUT KECAMATAN DI KABUPATEN ACEH BESAR. 2018
Table 5.5.3 *Number Of Fishery Equipment By Sub District In Aceh Besar Regency. 2018*

	Kecamatan/ Subdistricts	Jukung/ Jukung	Perahu Tanpa Motor/ Non Powered Boat		
			Kecil / Small	Sedang / Medium	Besar / Large
	(1)	(2)	(3)	(4)	(5)
01.	L h o o n g	8	-	-	-
02.	Lhoknga	-	-	-	-
03.	Leupung	-	-	-	-
04.	Indrapuri	-	-	-	-
05.	Kuta Cot Glie	-	-	-	-
06.	Seulimeum	-	-	-	-
07.	Kota Jantho	-	-	-	-
08.	Lembah Seulawah	-	-	-	-
09.	Mesjid Raya	22	-	-	-
10.	Darussalam	-	-	-	-
11.	Baitussalam	-	-	-	-
12.	Kuta Baro	-	-	-	-
13.	Montasik	-	-	-	-
14.	Blang Bintang	-	-	-	-
15.	Ingin Jaya	-	-	-	-
16.	Krueng Barona Jaya	-	-	-	-
17.	Sukamakmur	-	-	-	-
18.	Kuta Malaka	-	-	-	-
19.	Simpang Tiga	-	-	-	-
20.	Darul Imarah	-	-	-	-
21.	Darul Kamal	-	-	-	-
22.	Peukan Bada	-	-	-	-
23.	Pulo Aceh	-	-	-	-
Jumlah/ Total	2018	30	-	-	-
	2017	30	-	-	-
	2016	27	-	-	-

Lanjutan Tabel 5.5.3

Kecamatan/ Subdistricts	Perahu Motor Tempel/ Out Board Motor Boat	Kapal Motor (GT) / In Board Motor Boat				30 ke atas	Jumlah/ Total
		0-5	5-10	10-20			
(1)	(6)	(7)	(8)	(9)	(10)	(11)	
01. L h o o n g	36	51	1	-	-	96	
02. Lhoknga	28	65	1	-	-	94	
03. Leupung	29	49	23	-	6	107	
04. Indrapuri	-	-	-	-	-	-	
05. Kuta Cot Glie	-	-	-	-	-	-	
06. Seulimeum	7	78	1	-	-	86	
07. Kota Jantho	-	-	-	-	-	-	
08. Lembah Seulawah	-	-	-	-	-	-	
09. Mesjid Raya	35	116	34	2	-	209	
10. Darussalam	-	-	-	-	-	-	
11. Baitussalam	-	109	1	6	-	116	
12. Kuta Baro	-	-	-	-	-	-	
13. Montasik	-	-	-	-	-	-	
14. Blang Bintang	-	-	-	-	-	-	
15. Ingin Jaya	-	-	-	-	-	-	
16. Krueng Barona Jaya	-	-	-	-	-	-	
17. Sukamakmur	-	-	-	-	-	-	
18. Kuta Malaka	-	-	-	-	-	-	
19. Simpang Tiga	-	-	-	-	-	-	
20. Darul Imarah	-	-	-	-	-	-	
21. Darul Kamal	-	-	-	-	-	-	
22. Peukan Bada	-	82	1	-	6	89	
23. Pulo Aceh	23	156	-	-	8	187	
Jumlah/ Total	2018	158	706	62	8	20	984
	2017	158	706	62	8	20	984
	2016	151	669	53	6	20	929

Sumber : Dinas Kelautan dan Perikanan Kabupaten Aceh Besar

Source : Ocean and Fishery Office of Aceh Besar Regency

Tabel 5.5.4 **BANYAKNYA ALAT PENANGKAP IKAN MENURUT KECAMATAN DI KABUPATEN ACEH BESAR. 2018**
Table 5.5.4 **Number Of Fish Catching Tool By Sub District In Aceh Besar Regency. 2018**

Kecamatan/ Subdistricts	Pukat Kantong		Pukat Cincin	Jaring Angkat Bagan	
	Panjang Lampara	Pukat Pantai			
(1)	(2)	(3)	(4)	(5)	
01. L h o o n g	-	8	-	-	
02. Lhoknga	-	-	-	-	
03. Leupung	-	-	6	22	
04. Indrapuri	-	-	-	-	
05. Kuta Cot Glie	-	-	-	-	
06. Seulimeum	-	-	-	-	
07. Kota Jantho	-	-	-	-	
08. Lembah Seulawah	-	-	-	-	
09. Mesjid Raya	-	22	-	31	
10. Darussalam	-	-	-	-	
11. Baitussalam	-	-	6	-	
12. Kuta Baro	-	-	-	-	
13. Montasik	-	-	-	-	
14. Blang Bintang	-	-	-	-	
15. Ingin Jaya	-	-	-	-	
16. Krueng Barona Jaya	-	-	-	-	
17. Sukamakmur	-	-	-	-	
18. Kuta Malaka	-	-	-	-	
19. Simpang Tiga	-	-	-	-	
20. Darul Imarah	-	-	-	-	
21. Darul Kamal	-	-	-	-	
22. Peukan Bada	-	-	6	-	
23. Pulo Aceh	-	-	8	-	
Jumlah/ Total	2018	-	30	26	53
	2017	-	30	26	53
	2016	-	30	26	53

Lanjutan Tabel 5.5.4

Kecamatan/ Subdistricts	Jaring Insang	Pancing		Jumlah/ Total
		Tonda	Biasa	
(1)	(6)	(7)	(8)	(10)
01. L h o o n g	36	-	48	92
02. Lhoknga	28	-	61	89
03. Leupung	29	-	46	103
04. Indrapuri	-	-	-	-
05. Kuta Cot Glie	-	-	-	-
06. Seulimeum	-	-	76	76
07. Kota Jantho	-	-	-	-
08. Lembah Seulawah	-	-	-	-
09. Mesjid Raya	35	-	98	186
10. Darussalam	-	-	-	-
11. Baitussalam	-	42	66	114
12. Kuta Baro	-	-	-	-
13. Montasik	-	-	-	-
14. Blang Bintang	-	-	-	-
15. Ingin Jaya	-	-	-	-
16. Krueng Barona Jaya	-	-	-	-
17. Sukamakmur	-	-	-	-
18. Kuta Malaka	-	-	-	-
19. Simpang Tiga	-	-	-	-
20. Darul Imarah	-	-	-	-
21. Darul Kamal	-	-	-	-
22. Peukan Bada	-	-	77	83
23. Pulo Aceh	23	-	155	186
2018	151	42	627	929
Jumlah/Total	2017	42	627	929
	2016	42	627	929

Sumber : Dinas Kelautan dan Perikanan Kabupaten Aceh Besar

Source : Ocean and Fishery Office of Aceh Besar Regency

Tabel 5.5.5 BANYAKNYA NELAYAN DAN PETANI PERIKANAN MENURUT KECAMATAN DI KABUPATEN ACEH BESAR. 2018
Number Of Fisherman And Fishery Farmer By Sub District In Aceh Besar Regency. 2018

Kecamatan/ Subdistricts	Nelayan Laut/ Fisherman		Petani Tambak/Kolam/ Fishery Farmer		
	Sambilan/ Part-Time Job	Tetap/ Decisive Job	Tambak/ Water Pond	Brackish Kolam/ Fresh Water Pond	
(1)	(2)	(3)	(4)	(5)	
01. L h o o n g	-	410	74	3	
02. Lhoknga	-	296	13	10	
03. Leupung	-	741	95	5	
04. Indrapuri	-	-	-	3	
05. Kuta Cot Glie	-	-	-	3	
06. Seulimeum	-	229	93	5	
07. Kota Jantho	-	-	-	28	
08. Lembah Seulawah	-	-	-	25	
09. Mesjid Raya	-	1.180	123	3	
10. Darussalam	-	-	-	7	
11. Baitussalam	-	508	80	15	
12. Kuta Baro	-	-	-	6	
13. Montasik	-	-	-	16	
14. Blang Bintang	-	-	-	5	
15. Ingin Jaya	-	-	-	7	
16. Krueng Barona Jaya	-	-	25	-	
17. Sukamakmur	-	-	-	5	
18. Kuta Malaka	-	-	-	9	
19. Simpang Tiga	-	-	-	6	
20. Darul Imarah	-	-	-	7	
21. Darul Kamal	-	-	-	5	
22. Peukan Bada	-	414	75	14	
23. Pulo Aceh	-	799	16	2	
Jumlah/ Total	2018	-	4.577	603	189
	2017	-	4.577	575	187
	2016	-	4.551	575	187

Sumber : Dinas Kelautan dan Perikanan Kabupaten Aceh Besar

Source : Ocean and Fishery Office of Aceh Besar Regency

Tabel 5.5.6 BANYAKNYA PRASARANA PERIKANAN MENURUT KECAMATAN DI KABUPATEN ACEH BESAR. 2018
Table 5.5.6 Number Of Fishery Facility By Sub District In Aceh Besar Regency. 2018

Kecamatan/ Subdistricts	T P I	P P I	Dermaga / Quay	Balai Nelayan/ Fisherman Hall	
(1)	(2)	(3)	(4)	(5)	
01. L h o o n g	-	-	-	3	
02. Lhoknga	1	-	1	2	
03. Leupung	1	1	1	2	
04. Indrapuri	-	-	-	-	
05. Kuta Cot Glie	-	-	-	-	
06. Seulimeum	-	-	1	2	
07. Kota Jantho	-	-	-	-	
08. Lembah Seulawah	-	-	-	-	
09. Mesjid Raya	1	-	2	2	
10. Darussalam	-	-	-	-	
11. Baitussalam	1	1	2	1	
12. Kuta Baro	-	-	-	-	
13. Montasik	-	-	-	-	
14. Blang Bintang	-	-	-	-	
15. Ingin Jaya	-	-	-	-	
16. Krueng Barona Jaya	-	-	-	-	
17. Sukamakmur	-	-	-	-	
18. Kuta Malaka	-	-	-	-	
19. Simpang Tiga	-	-	-	-	
20. Darul Imarah	-	-	-	-	
21. Darul Kamal	-	-	-	-	
22. Peukan Bada	2	-	2	3	
23. Pulo Aceh	1	-	2	3	
Jumlah/ Total	2018	7	2	11	18
	2017	7	2	11	18
	2016	6	2	10	18

Sumber : Dinas Kelautan dan Perikanan Kabupaten Aceh Besar

Source : Ocean and Fishery Office of Aceh Besar Regency

**JUMLAH ALAT-ALAT PERTANIAN MENURUT JENIS DAN
KECAMATAN DI KABUPATEN ACEH BESAR. 2018**
Table 5.6.1 *Number Of Agriculture Equipment By Kind And Sub District
In Aceh Besar Regency. 2018*

Kecamatan/ Subdistricts	Pengolah Tanah/Traktor / Land Processor/Tractor			
	Roda Dua / Two Wheel	Mini / Mini	Sedang / Medium	Roda Empat / Large
(1)	(2)	(3)	(4)	(5)
01. L h o o n g	42	-	-	4
02. Lhoknga	39	-	-	6
03. Leupung	4	-	-	-
04. Indrapuri	45	-	-	-
05. Kuta Cot Glie	70	-	-	1
06. Seulimeum	110	-	-	4
07. Kota Jantho	26	-	-	2
08. Lembah Seulawah	35	-	-	5
09. Mesjid Raya	6	-	-	-
10. Darussalam	22	-	-	4
11. Baitussalam	20	-	-	-
12. Kuta Baro	34	-	-	7
13. Montasik	20	-	-	2
14. Blang Bintang	16	-	-	6
15. Ingin Jaya	22	-	-	7
16. Krueng Barona Jaya	11	-	-	3
17. Sukamakmur	20	-	-	11
18. Kuta Malaka	20	-	-	18
19. Simpang Tiga	19	-	-	5
20. Darul Imarah	16	-	-	6
21. Darul Kamal	11	-	-	1
22. Peukan Bada	30	-	-	1
23. Pulo Aceh	8	-	-	2
Jumlah/ Total	2018	646	-	95
	2017	691	-	91
	2016	836	-	102

Lanjutan Tabel 5.6.1

Kecamatan/ <i>Subdistricts</i>	Pengolah Padi/ <i>Paddy Processor</i>			
	Perontok/ Thresher	Pengering/ Dryer	Rice Milling Unit (RMU)	
(1)	(2)	(3)	(4)	
01. L h o o n g	21	-	12	
02. Lhoknga	41	-	18	
03. Leupung	3	-	2	
04. Indrapuri	80	-	14	
05. Kuta Cot Glie	82	-	18	
06. Seulimeum	95	-	8	
07. Kota Jantho	24	-	3	
08. Lembah Seulawah	31	-	7	
09. Mesjid Raya	-	-	-	
10. Darussalam	68	-	13	
11. Baitussalam	2	-	1	
12. Kuta Baro	156	-	49	
13. Montasik	70	-	8	
14. Blang Bintang	50	-	23	
15. Ingin Jaya	80	-	9	
16. Krueng Barona Jaya	17	-	2	
17. Sukamakmur	40	-	13	
18. Kuta Malaka	40	-	2	
19. Simpang Tiga	37	-	6	
20. Darul Imarah	25	-	12	
21. Darul Kamal	1	-	2	
22. Peukan Bada	22	-	8	
23. Pulo Aceh	7	-	5	
Jumlah/ Total	2018	992	-	235
	2017	984	-	230
	2016	1.051	-	242

Sumber : Dinas Pertanian Kabupaten Aceh Besar

Sumber : *Agriculture Office of Aceh Besar Regency*

Tabel 5.6.2 PRODUKSI KOMODITI HASIL HUTAN MENURUT JENIS KOMODITI DI KABUPATEN ACEH BESAR. 2018
Table 5.6.2 *Forest Commodity Production By Kind Of Commodity In Aceh Besar Regency. 2018*

Jenis Komoditi/ <i>Kind Of Commodity</i>	Satuan/ <i>Unit</i>	Harga per satuan (Rp)/ <i>Price per Unit</i>	Jumlah Produksi/ <i>Number of Production</i>
(1)	(2)	(3)	(4)
01. Kayu Bulat/ <i>Logs</i>	/M ³	-	13.101.99
02. Kayu Pertukangan/	/M ³	-	21.183
03. Moulding	-	-	-
04. Rotan Saga	/Kg	-	-
05. Rotan Lainnya/Sabutan	/Kg	-	410
06. Getah Pinus/Sala	Kg	-	-
07. Arang Tempurung	Kg	-	-
08. Cendana	Kg	-	-

Sumber : Dinas Kehutanan dan Perkebunan Kabupaten Aceh Besar

Source : *Forest and Plantation Service of Aceh Besar Regency*

Halaman Ini Sengaja Dikosongkan
This Page Intentionally Left Blank

<https://acehbesar.kab.bps.go.id>



INDUSTRI

Industry

6

Halaman Ini Sengaja Dikosongkan
This Page Intentionally Left Blank

<https://acehbesarkab.bps.go.id>

PRODUKSI AIR MINUM
NOVEMBER
PALING BANYAK

25%
AIR MINUM
YANG HILANG
SAAT PROSES
DISTRIBUSI

**JUMLAH PELANGGAN PDAM TIRTA MONTALA
DI KABUPATEN ACEH BESAR MENURUT GOLONGAN**

INSTANSI
308
UNIT



SOSIAL
277
UNIT



INDUSTRI
108
UNIT



NIAGA
3.82
UNIT



**NON
NIAGA**
26.179
UNIT



<https://acehberkhab.bps.go.id>

Halaman Ini Sengaja Dikosongkan
This Page Intentionally Left Blank

BAB VI INDUSTRI DAN PERDAGANGAN

Chapter VI Industry and Trade

6.1 Industri

Nilai investasi pada sektor Industri Kecil Formal di Kabupaten Aceh Besar Tahun 2018 memiliki jumlah yang paling besar pada Industri Pangan yaitu sekitar 25,05 miliar rupiah kemudian disusul dengan Industri Kimia dan Bahan Bangunan sekitar 13 miliar rupiah. Sedangkan industri Sandang memiliki nilai investasi yang paling sedikit yaitu sekitar 2,47 miliar rupiah.

Untuk sektor Industri Kecil Non Formal nilai investasinya juga didominasi oleh Industri Pangan yaitu sekitar 5,65 miliar rupiah. Sedangkan nilai investasi terkecil yaitu Industri Sandang sekitar 0,20 miliar rupiah.

Unit usaha terbanyak pada sektor Industri Formal berada pada Industri Pangan yaitu 1.282 unit usaha dengan tenaga kerja yang diserap sebanyak 289 orang.

Sedangkan untuk sektor Industri Non Formal unit usaha terbanyak adalah juga Industri Pangan sebanyak 6.477 unit usaha yang mampu menampung tenaga kerja sebanyak 981 orang.

6.1 Industry

The investment value in Formal Small Industries sector in Aceh Besar regency. in 2018 have a considerable amount on Food Industry by 25.05 billion rupiah. followed by Chemical and Building Materials Industry at 13 billion rupiah. While. Clothing Industry had the least investment value by 2.47 billion rupiah.

For Non Formal Small Industries sector. the investment value is also dominated by the Food Industry by 5.65 billion rupiah. while the smallest value of investment was Clothing Industries by 0.20 billion rupiah.

The most business units on Formal industry sector were on Food Industry for 1,282 business units with 289 employees.

Meanwhile. the largest unit business for Non-Formal Industry sector were also Food Industries for 6,477 business units that can accommodate 981 employees.

6.2 Air Minum

Jumlah pelanggan air minum yang tercatat di PDAM Tirta Mountala Kabupaten Aceh Besar tahun 2018 yang terbanyak yaitu jenis pelanggan non niaga sebanyak 26.179 pelanggan. kemudian disusul pelanggan niaga sebanyak 3.182 pelanggan, dan yang paling sedikit adalah jenis pelanggan industry, hanya berjumlah 108 pelanggan.

Sementara banyaknya air minum yang disalurkan kepada pelanggan berjumlah total 11.628.203 m³ sementara air yang diproduksi sebanyak 12.575.689 m³

6.3 Pertambangan

Banyaknya perusahaan pertambangan Mineral Logam Non Logam Batuan dan Batubara di Kabupaten Aceh Besar tahun 2018 berjumlah 45 perusahaan. Untuk lokasi penambangan terluas yaitu jenis bahan galian Bijih Besi seluas 1.038 Hektar yang ada pada Kecamatan Lhoong dan Indrapuri.

6.2 Water Supply

The largest number of drinking water customers registered in PDAM Tirta Mountala Aceh Besar regency in 2018 was the non-commercial customers with 26,179 customers. followed by commercial customers by 3,182. and the least is the industrial customers. which only 108 customers.

While the total amount of drinking water distributed to customers was 11.628.203 m³, while number of water produced was in 12.575.689 m³.

6.3 Mining

The total number of mining company of Mineral Metal Non-Metal Rock and Coalin Aceh Besar regency in 2018 was 45 companies. However the widest mining location is 1.038 hectares on Bijih Besi located in Lhoong and Indrapuri.

**BANYAKNYA UNIT USAHA TENAGA KERJA DAN NILAI INVESTASI
PADA INDUSTRI KECIL MENURUT KLASIFIKASI INDUSTRI DI
KABUPATEN ACEH BESAR. 2018**

Tabel 6.1.1
Table

Number of Establishment Manpower and Investment at Small Industry in Aceh Besar Regency. 2018

Uraian / Description	Klasifikasi Industri Kecil/ <i>Micro Industri Classification</i>					
	Formal / <i>Formal</i>			Non Formal / <i>Non Formal</i>		
	Nilai Investasi/ <i>Investment</i> Value (000 Rp)	Nilai Produksi/ <i>Production</i> Value (000 Rp)	BB/ BP (000 Rp)	Nilai Investasi/ <i>Investment</i> Value (000 Rp)	Nilai Produksi/ <i>Production</i> Value (000 Rp)	BB/BP (000 Rp)
(1)	(2)	(3)	(4)	(5)	(6)	(7)
01. Industri Pangan	25.052.900	14.197.750	4.084.936	5.651.300	3.076.989	417.130
02. Industri Sandang	2.473.320	1.538.499	676.326	332.000	195.162	34.880
03. Industri Kimia dan Bahan Bangunan	12.991.290	7.277.136	6.697.764	2.397.237	1.304.008	1.654.861
04. Industri Logam dan Elektronika	4.471.450	1.655.445	1.074.116	2.581.500	797.974	1.519.208
05. Industri Kerajinan	1.845.675	903.838	2.136.437	439.400	348.785	887.574

Sumber : Dinas Koperasi, Usaha Kecil Menengah dan Perdagangan Kabupaten Aceh Besar

Source : *Industry. Trade. Cooperation and Middle Small Industry Office of Aceh Besar Regency*

Tabel 6.1.2 BANYAKNYA UNIT USAHA DAN TENAGA KERJA INDUSTRI KECIL MENURUT JENIS DI KABUPATEN ACEH BESAR. 2018
Table *Number of Establishment and Manpower of Small Industry in Aceh Besar Regency. 2018*

Uraian / Description	Formal / <i>Formal</i>		Non Formal / <i>Non Formal</i>	
	Unit Usaha / <i>Establishment</i>	Tenaga Kerja / <i>Manpower</i>	Unit Usaha / <i>Establishment</i>	Tenaga Kerja / <i>Manpower</i>
(1)	(2)	(3)	(4)	(5)
Industri Pangan	1.282	289	6.477	981
Industri Sandang	216	125	593	146
Industri Kimia dan Bahan Bangunan	465	81	1.948	316
Industri Logam dan Elektronika	137	169	1.490	512
Industri Kerajinan	51	19	126	328
Jumlah	2.151	683	10.634	2.283

Sumber : Dinas Koperasi, Usaha Kecil Menengah dan Perdagangan Kabupaten Aceh Besar

Source : *Industry, Trade, Cooperation and Middle Small Industry Office of Aceh Besar Regency*

JUMLAH KARYAWAN MENURUT JENJANG PENDIDIKAN DAN UNIT LOKASI PADA PERUSAHAAN DAERAH AIR MINUM (PDAM) TIRTA MOUNTALA KABUPATEN ACEH BESAR. 2018

Tabel 6.2.1 *Number of Technical and Non Technical Employee by Education and Location at Water Supply Establishment(PDAM) Tirta Mountala Aceh Besar Regency. 2018*

Unit Lokasi / Location	Karyawan Teknis / Technical Employee		Karyawan Non Teknis/ Non Technical Employee		Jumlah/ Total	
	sd SLTA	> SLTA	sd SLTA	> SLTA		
(1)	(2)	(3)	(4)	(5)	(6)	
01 Jantho	16	7	4	11	38	
02 Darul Imarah	27	3	2	2	34	
03 Siron	43	2	2	1	48	
Jumlah/ Total	2018	86	12	8	14	120
	2017	81	13	12	16	122
	2016	71	13	10	16	110

Sumber : PDAM Tirta Mountala Kabupaten Aceh Besar

Source : *Water Supply Establishment (PDAM) Tirta Mountala Aceh Besar Regency*

BANYAKNYA PELANGGAN AIR MINUM MENURUT JENIS PELANGGAN DAN UNIT LOKASI PADA PERUSAHAAN DAERAH AIR MINUM (PDAM) TIRTA MOUNTALA KABUPATEN ACEH BESAR. 2018

Tabel 6.2.2
Table

Number of Water Supply Costumers by Classification of Costumer at Water Supply Establishment (PDAM) Tirta Mountala Aceh Besar Regency. 2018

Unit Lokasi / Location	Sosial / Social	Non Niaga / Non Trade	Niaga / Trade	Industri / Industry	Instansi / Institute	
(1)	(2)	(3)	(4)	(5)	(6)	
01 Jant ho	18	1.432	135	9	76	
02 Seulimeum	22	900	101	6	26	
03 Darul Ijarah	113	10.292	1.029	31	66	
04 Indrapuri	12	654	123	2	14	
05 Siron	107	12.473	1.753	58	70	
06 Samahani	3	211	27	1	2	
07 Montasik	2	217	14	1	-	
08 TNI/POLRI	-	-	-	-	48	
Jumlah/ Total	2018	277	26.179	3.182	108	302
	2017	252	23.525	2.929	106	298
	2016	229	21.325	2.699	99	279

Sumber : PDAM Tirta Mountala Kabupaten Aceh Besar

Source : *Water Supply Establishment (PDAM) Tirta Mountala Aceh Besar Regency*

BANYAKNYA AIR MINUM YANG DI PRODUKSI DISALURKAN KEPADA PELANGGAN DAN KEHILANGAN MENURUT BULAN PADA PERUSAHAAN DAERAH AIR MINUM (PDAM) TIRTA MOUNTALA KABUPATEN ACEH BESAR. 2018

Tabel 6.2.3 *Quantity of Produced Distributed to Costumer and Losing of Drinking Water at Water Supply Establishment(PDAM) Tirta Mountala Aceh Besar Regency. 2018*

	Bulan / Month	Produksi Air / Produced Water Drinking (m³)	Distribusi Air / Distributed Water Drinking (m³)	Kehilangan / Loss (%)
	(1)	(2)	(3)	(4)
01.	Januari/ January	1.043.144	946.385	27
02.	Februari/ February	1.020.699	938.028	26
03.	Maret/ March	970.998	847.994	22
04.	April/ April	1.084.236	1.010.152	29
05.	Mei/ May	1.051.489	997.256	28
06.	Juni/ June	1.057.712	962.642	24
07.	Juli/ July	1.038.389	944.546	27
08.	Agustus/ August	1.047.308	980.410	23
09.	September/ September	1.090.346	1.029.978	25
10.	Oktober/ October	1.020.884	938.753	26
11.	November/ November	1.102.758	1.035.657	27
12.	Desember/ December	1.047.726	996.400	30
	Jumlah/ Total	12.575.689	11.628.203	26.1

Sumber : PDAM Tirta Mountala Kabupaten Aceh Besar

Source : *Water Supply Establishment (PDAM) Tirta Mountala Aceh Besar Regency*

BANYAKNYA PERUSAHAAN PERTAMBANGAN MINERAL LOGAM NON LOGAM BATUAN DAN BATUBARA PEMEGANG IUP OPERASI PRODUKSI DIRINCI MENURUT JENIS BAHAN GALIAN LUAS DAN LOKASI PENAMBANGAN DI KABUPATEN ACEH BESAR. 2018

Tabel 6.3.1 *Number of Mining Registered From Metal Non Metal Stone and Coal Which Company Having IUP of Production Operation Based On Kind of Material Width Area and Location of Mining in Aceh Besar Regency. 2018*

Jenis Bahan Galian / Kind of Material	Banyaknya Perusahaan/ Number of Company	Luas Penambangan/ Width Area of Mining (Ha)	Lokasi Penambangan/ Location of Mining
(1)	(2)	(3)	(4)
01 Bijih Besi	2	1.038	Kec. Kuta Cot Glie, Kec. Lhoong
02 Pasir Besi	1	120,60	Kec. Seulimeum
03 Batu Gunung	18	29,19	Kec. Peukan Bada, Kec. Mesjid Raya, Kec. Simpang Tiga, Kec. Lhoong, Kec. Leupung, Kec. Darul Imarah, Kec. Seulimeum, Kec. Darussalam
04 Trass	3	295,60	Kec. Mesjid Raya
03 Serpentin Berurat Magnesit	3	2,08	Kec. Indrapuri
04 Fospat	-	-	-
05 Sirtu	1	0,5	Kec. Lhoknga
06 Limestone	1	150	Kec. Lhoknga
07 Tanah Urug	15	11,40	Kec. Darul Kamal, Kec. Montasik, Kec. Baitussalam, Kec. Mesjid Raya, Kec. Blang Bintang
08 Silstone	1	94	Kec. Lhoknga

Sumber : Dinas Energi dan Sumber Daya Mineral Provinsi Aceh

Source : Mining and Energy Office of Aceh

Tabel 6.3.2 MINERAL LOGAM NON LOGAM DAN BATUAN BATUBARA DIRINCI MENURUT LUAS DAN CADANGAN TERINDIKASI DI KABUPATEN ACEH BESAR. 2018
Metals Non Metals and Stones Coal Based on Width and Indicated Reserve in Aceh Besar Regency. 2018

Jenis Bahan Galian / Kind of Material	Luas / Width of Mining (Ha)	Cadangan Terindikasi / Indicated Reserve (Ton)
(1)	(2)	(3)
01 Batu gamping/siltstone	-	-
02 Andesit	-	-
03 Lempung/serpih	-	-
04 Marmer/Batu gamping Kristalin	-	-
05 Granodiorit	-	-
06 Serpentin Berurat Magnetit	-	210.000.000
07 Sirtu	-	-
08 Fosfat Guano	-	140.000
09 Trass	-	99.304.000
10 Belerang	-	-
11 Batu Setengah Mulia	-	-
12 Tufa Gampingan	-	-
13 Tufa Diatome	-	700.000.00
14 Kalsit	-	-
15 Tanah Urug	-	-
16 Batu Gunung	-	-

Lanjutan Tabel 6.3.2

Jenis Bahan Galian / <i>Kind of Material</i>	Luas / <i>Width of Mining</i> (Ha)	Cadangan Terindikasi / <i>Indicated Reserve</i> (Ton)
(1)	(2)	(3)
17 Batu Pasir kuarsa	-	-
18 Batu Sabak	-	-
19 Batu Apung	-	-
20 Konglomerat	-	-
21 Kaolin	-	-
22 Mika	-	-
23 Pasir Besi	-	720.000
24 Bijih Besi Magnetik	-	4200.000
25 Batubara/Gambut	-	-
26 Emas	-	-
27 Diabast	-	-
28 Panas Bumi	-	-

Sumber : Dinas Energi dan Sumber Daya Mineral Provinsi Aceh

Source : *Mining and Energy Office of Aceh*

LUAS PENGUSAHAAN PENAMBANGAN MINERAL LOGAM
BATUBARA DAN PANAS BUMI DIRINCI MENURUT BANYAKNYA
PERUSAHAAN LUAS PENAMBANGAN DAN KEGIATAN DI
KABUPATEN ACEH BESAR. 2018

Tabel 6.3.3 *Wide of Enterpasing of Mining of Metal Coal Geothermal Based on Number Of Company Width Of Mining Activity and Location in Aceh Besar Regency. 2018*

Jenis Bahan Galian / <i>Kind of Material</i>	Banyaknya Perusahaan/ <i>Number of Company</i>	Luas / <i>Width of Mining</i> (Ha)	Kegiatan / <i>Activity</i>	Lokasi Penambangan/ <i>Location of Mining</i>
(1)	(2)	(3)	(4)	(5)
01 Biji Besi	2	1.088	Operasi Produksi	Kec. Lhong, Kec. Kuta Cot Glie
02 Biji Besi Magnetik	1	450	Eksplorasi	Kec. Lhoong
03 Pasir Besi	1	120,6	Operasi Produksi	Kec. Seulimeum
04 Gambut	-	-	-	-

Sumber : Dinas Energi dan Sumber Daya Mineral Provinsi Aceh

Source : *Mining and Energy Office of Aceh*

Halaman Ini Sengaja Dikosongkan
This Page Intentionally Left Blank



PERHUBUNGAN DAN KOMUNIKASI

*Transportation and
Communication*

7

Halaman Ini Sengaja Dikosongkan
This Page Intentionally Left Blank

<https://acehbesarkab.go.id>

BAB 7. PERHUBUNGAN DAN KOMUNIKASI TRANSPORTATION & COMMUNICATION

KEBERANGKATAN/DEPARTURE



PESAWAT/AIRPLANE
DOMESTIK 4.083
INTERNASIONAL 1.173

PENUMPANG/PASSANGER
DOMESTIK 492.479 ORANG
INTERNASIONAL 106.865 ORANG



KARGO/CARGO (KG)
5.057.767 KG

BAGASI/BAGAGE (KG)
5.057.767



POS/POST (KG)
183.206 KG



KEDATANGAN/ARRIVAL



PESAWAT/AIRPLANE
DOMESTIK 4.081
INTERNASIONAL 1.169



PENUMPANG/PASSANGER
DOMESTIK 437.171 ORANG
INTERNASIONAL 103.107 ORANG



KARGO/CARGO (KG)
732.403 KG



BAGASI/BAGAGE (KG)
3.395.546



POS/POST (KG)
62.348 KG



Halaman Ini Sengaja Dikosongkan
This Page Intentionally Left Blank



Tabel 7.1 PANJANG JALAN MENURUT KONDISI DAN STATUS JALAN DI
Table 7.1 *KABUPATEN ACEH BESAR. 2018*
Length of Roads by Condition and Road Status in Aceh Besar
Regency. 2018

Kondisi Jalan / Condition	Status Jalan / Road Status (Km)		
	Jalan Negara/ Nation Road	Jalan Provinsi/ Province Road	Jalan Kabupaten/ Regency Road
(1)	(2)	(3)	(4)
1 Baik / Good	114,91	75,8	334,28
2 Sedang / Moderate	70,84	34,75	334,335
3 Rusak Ringan / Small Damage	8,11	11,30	193,035
4 Rusak Berat / Heavily Damage	-	49,21	407,79
Jumlah	193,86	171,06	1.279,44

Sumber : Dinas Bina Marga Dan Cipta Karya Kabupaten Aceh Besar

Source : BMCK Office of Aceh Besar Regency

Tabel 7.2 PANJANG JALAN MENURUT JENIS PERMUKAAN JALAN DI
Table *KABUPATEN ACEH BESAR. 2018*
Length of Roads by Type of Surface in Aceh Besar Regency.
2018

Jenis Permukaan / Type of Surface	Status Jalan / Road Status (Km)			
	Jalan Negara / Nation Road	Jalan Provinsi/ Province Road	Jalan Kabupaten/ Regency Road	
(1)	(2)	(3)	(4)	
1 Aspal	193,85	118,55	843,69	
2 Kerikil	-	19,8	361,35	
3 Tanah	-	32,71	74,41	
4 Tidak Diperincikan	-	-	-	
Jumlah/ Total	2018	193,35	171,06	1.279,44
	2018	193.85	171.06	1.279.44
	2016	181.12	171.06	1.255.70

Sumber : Dinas Bina Marga Dan Cipta Karya Kabupaten Aceh Besar

Source : BMCK Office of Aceh Besar Regency

Tabel 7.3 PANJANG JALAN KABUPATEN DIRINCI MENURUT KECAMATAN DAN KONDISI JALAN DI KABUPATEN ACEH BESAR. 2018
Table 7.3 *Length of Regency Road by Subdistrict and Road Condition in Aceh Besar Regency. 2018*

Kecamatan / Subdistricts	Kondisi Jalan / Road Condition				
	Baik / Good	Sedang / Moderate	Rusak / Damage	Rusak Berat / Hard Damage	
(1)	(2)	(3)	(4)	(5)	
01. L h o o n g	12,90	6,50	4,55	2,91	
02. Lhoknga	5,55	11,48	3,38	9,40	
03. Leupung	25,18	27,30	19,28	12,80	
04. Indrapuri	3,05	7,80	3,10	18,05	
05. Kuta Cot Glie	10,62	14,00	3,30	7,33	
06. Seulimeum	22,00	16,90	19,70	55,70	
07. Kota Jantho	27,08	18,27	14,33	10,13	
08. Lembah Seulawah	17,97	23,67	8,07	27,85	
09. Mesjid Raya	5,68	7,90	2,69	1,65	
10. Darussalam	11,65	20,57	8,15	12,06	
11. Baitussalam	18,90	6,30	6,70	31,55	
12. Kuta Baro	24,10	6,00	2,75	11,80	
13. Montasik	5,80	15,65	7,70	37,50	
14. Blang Bintang	3,67	3,83	2,48	2,69	
15. Ingin Jaya	17,88	11,95	3,45	7,18	
16. Krueng Barona Jaya	5,73	16,78	2,35	11,83	
17. Sukamakmur	16,55	8,45	4,57	9,03	
18. Kuta Malaka	15,94	30,05	15,76	27,53	
19. Simpang Tiga	11,45	21,10	5,45	14,85	
20. Darul Imarah	18,75	13,80	36,95	2,90	
21. Darul Kamal	33,30	24,05	10,95	69,50	
22. Peukan Bada	13,34	4,60	0,60	6,70	
23. Pulo Aceh	17,22	17,40	6,80	16,88	
Jumlah/ Total	2018	334,28	334,34	193,04	407,79
	2018	330.48	387.08	244.18	317.71
	2016	650.24	114.65	371.85	118.96

Sumber : Dinas Bina Marga Dan Cipta Karya Kabupaten Aceh Besar

Source : *BMCK Office of Aceh Besar Regency*

Tabel 7.4 **DAFTAR NAMA DAN ALAMAT PERUSAHAAN ANGKUTAN BARANG DI KABUPATEN ACEH BESAR. 2018**
Table 7.4 **List of Name and Address of Goods Transport Company in Aceh Besar Regency. 2018**

Nama Perusahaan / Company Name	Alamat Perusahaan / Company Address
(1)	(2)
1 CV Sadar Sejahtera	Gp. Mata le Kec. Montasik
2 CV Riskina Jaya	Jl Tgk Glee Iniem Dsn Damai Gp. Tuengkop. Darussalam
3 CV Awan Mutiara	Desa Cadek Kec Baitussalam
4 CV Mitra Sepakat	Jl Laks Malahayati Km 19.5 Gp. Durung Kec. Mesjid Raya
5 CV Bumi Asia	Jl Banda Aceh – Medan Km 8.5 Gp. Lambaro. Ingin Jaya
6 CV Al-Furqan	Jl Soekarno Hatta Gp. Lamreung Kec. Darul Imarah
7 UD Bumi Makmur	Jl Banda Aceh – Medan Km 8.5 Desa Lambaro. Ingin Jaya
8 CV Putra Utama Material	Jl Soekarno Hatta Gp. Lamblang Manyang. Darul Imarah
9 PT Ayu Lestari indah	Jl Banda Aceh – Medan Km 6.5 No 3 Meunasah Krueng Kec. Ingin Jaya
10 Koperasi Serba Usaha Tuan Shiyah	Gp. Lamseubong Kec. Kuta Baro
11 CV Alfis Jaya	Jl Banda Aceh – Medan Gp. Lambaro Kec. Ingin Jaya
12 UD Murahna	Dusun Lamseunong Gp. Kajhu Kec. Baitussalam
13 CV Good Gas	Jl Blang Bintang Gp. Babah Jurong Kec. Kuta Baro
14 PT Sinar Hoe Sabee	Jl Laksamana Malahayati Km 6.5 Lr. Cot Bak Bi Gp. Baet Kec. Baitussalam
15 CV Andalas Lhoknga Meutuah	Jl Lapangan Seulawah Golf Club Kec. Lhoknga
16 CV Atjeh Raya	Gp. Kling Manyang Kec. Suka Makmur
17 CV Beuna Riski	Jl Malahayati Km 8 Lr. Tgk Dijalan Gp. Kajhu. Baitussalam
18 CV Bintang Perkasa	Gp. Cot Nambak Kec. Blang Bintang
19 CV Gajah Rimba	Dusun Monsinget Gp. Kajhu Kec. Baitussalam
20 CV Kilang Padi Meutuah Baro	Gp. Lam Neuheun Kec. Kuta Baro
21 CV Wandu Jaya	Dusun Pande Gp. Miruek Taman Kec. Darussalam
22 PT Ilhas Jasa Bersama	Jl Banda Aceh – Medan Km 43 Gp. Lamjreun. Seulimeum
23 PT Lia Sari Indah	Jl Soekarno Hatta No 22 Gp. Lamreung. Darul Imarah

Sumber : Dinas Perhubungan Kab Aceh Besar

Source : *Transportation Office of Aceh Besar Regency*



Tabel
Table 7.5

**DAFTAR NAMA DAN ALAMAT PERUSAHAAN ANGKUTAN
PENUMPANG DI KABUPATEN ACEH BESAR. 2018**
*List of Name and Address of Passenger Transport Company in
Aceh Besar Regency. 2018*

Nama Perusahaan / Company Name (1)	Alamat Perusahaan / Company Address (2)
1 CV Jantho Expres	Kabupaten Aceh Besar
2 PT Putra Jaya Transfor	Jl Banda Aceh – Medan Km 9 Gp. Lambaro Kec. Ingin Jaya

Sumber : Dinas Perhubungan Kab Aceh Besar

Source : *Transportation Office of Aceh Besar Regency*

Tabel 7.6 BANYAKNYA KEJADIAN KECELAKAAN LALU LINTAS DI KABUPATEN ACEH BESAR. 2018
Table 7.6 Number of Traffic Accident in Aceh Besar Regency. 2018

Bulan / Month	Jumlah Kejadian/ Total Accident	Jumlah Korban / Number of Victims			Jumlah Kerugian Materi / Materly Lost (Rp)
		Mati/ Dead	Luka Berat/ Dangerous Wounded	Luka Ringan / Flesh Wound	
(1)	(2)	(3)	(4)	(5)	(6)
Januari/ January	19	7	1	28	103.000.000
Februari/ February	10	4	0	11	38.200.000
Maret/ March	14	5	2	32	106.100.000
April/ April	14	4	0	33	81.700.000
Mei/ May	20	8	4	34	156.500.000
Juni/ June	19	3	0	31	107.400.000
Juli/ July	19	2	1	51	298.200.000
Agustus/ August	19	2	0	36	37.200.000
September/ September	10	4	0	17	65.700.000
Oktober/ October	15	7	1	22	54.000.000
November/ November	23	5	0	37	33.100.000
Desember/ December	28	5	0	41	87.100.000

Sumber : POLRES Kabupaten Aceh Besar

Source : Regional Police of Aceh Besar Regency

Tabel 7.7 PENERBITAN SIM DAN STNK PER BULAN DI KABUPATEN ACEH BESAR. 2018
Table 7.7 Number of Driver's License (SIM) and Vehicle's License (STNK) Monthly Issued in Aceh Besar Regency. 2018

Bulan / Month	Banyaknya / Number of			
	SIM	STNK		
		Roda 2& 3	Roda 4	Total
(1)	(2)	(3)	(4)	(5)
Januari/ January	676	1.002	325	1.327
Februari/ February	615	869	273	1.142
Maret/ March	642	828	327	1.155
April/ April	599	832	332	1.164
Mei/ May	798	807	278	1.085
Juni/ June	473	505	180	685
Juli/ July	736	901	374	1.275
Agustus/ August	620	684	279	963
September/ September	615	848	287	1.135
Oktober/ October	803	1.145	357	1.502
November/ November	868	879	318	1.197
Desember/ December	575	827	333	1.160
Jumlah/Total	8.020	10.127	3.663	13.790

Sumber : POLRES Kabupaten Aceh Besar

Source : Regional Police of Aceh Besar Regency

Tabel 7.8 BANYAKNYA KENDARAAN BERMOTOR YANG TERDAFTAR
Table 7.8 MENURUT JENIS KENDARAAN DI KABUPATEN ACEH BESAR. 2018
Number of Listed Vehicles by Types in Aceh Besar Regency. 2018

Jenis Kendaraan / <i>Type of Vehicle</i>	Jumlah / <i>Total</i> (unit)
(1)	(2)
A Sedan dan Jeep	9.508
A1 – Pribadi (Hitam)	9.109
A2 – Umum (Kuning)	78
A3 – Dinas (Merah)	321
B Mini Bus dan Micro Bus	67
B1 – Pribadi (Hitam)	30
B2 – Umum (Kuning)	29
B3 – Dinas (Merah)	8
C Bus Pickup dan Truck	2.831
C1 – Pribadi (Hitam)	2.572
C2 – Umum (Kuning)	259
C3 – Dinas (Merah)	-
D Alat Berat dan Ransus	35
D1 – Pribadi (Hitam)	35
D2 – Umum (Kuning)	-
D3 – Dinas (Merah)	-
E Sepeda Motor	45.970
E1 – Pribadi (Hitam)	45.785
E2 – Umum (Kuning)	-
E3 – Dinas (Merah)	185
Jumlah/ Total	58.411

Sumber : POLRES Kabupaten Aceh Besar

Source : *Regional Police of Aceh Besar Regency*



Tabel 7.9 BANYAKNYA PELANGGARAN LALU LINTAS YANG DITINDAK DAN DIPROSES DI PENGADILAN NEGERI KABUPATEN ACEH BESAR. 2018
Table 7.9 *Number of Violation of Traffic Rule and Jurisdiction Process in Aceh Besar Regency. 2018*

Bulan / Month	Jumlah / Total		
	Perkara / Case	Vonis / Verdict	Denda / Pay a Fine (Rp)
(1)	(2)	(3)	(4)
Januari/ January	207	207	13.220.000
Februari/ February	282	282	21.920.000
Maret/ March	172	172	12.010.000
April/ April	235	235	17.390.000
Mei/ May	583	583	47.080.000
Juni/ June	32	32	2.400.000
Juli/ July	80	80	7.790.000
Agustus/ August	291	291	22.070.000
September/ September	155	155	12.623.000
Oktober/ October	114	114	7.800.000
November/ November	1.151	1.151	90.870.000
Desember/ December	8	8	5.200.000

Sumber : POLRES Kabupaten Aceh Besar

Source : *Regional Police of Aceh Besar Regency*

Tabel

Table 7.10

JUMLAH PESAWAT DAN PENUMPANG PENERBANGAN DOMESTIK DAN INTERNASIONAL YANG DATANG DAN BERANGKAT PER BULAN MELALUI BANDARA SULTAN ISKANDAR MUDA KABUPATEN ACEH BESAR. 2018

Number of Plane and Passengers Aircraft Arrived and Departured at Sultan Iskandar Muda Airport in Aceh Besar Regency 2018

	Bulan / Month	Jenis Penerbangan Kind of flight	Pesawat / Airplane		Penumpang/ Passenger	
			Datang/ Arrival	Berangkat/ Departure	Datang/ Arrival	Berangkat/ Departure
	(1)	(2)	(3)	(4)	(5)	(6)
01	Januari/ January	Domestik	365	370	38.477	43.192
		Internasional	92	92	9.671	9.662
02	Pebruari/ February	Domestik	362	358	37.427	38.185
		Internasional	81	84	7.962	8.221
03	Maret/ March	Domestik	382	382	40.531	43.086
		Internasional	96	98	9.120	9.508
04	April/ April	Domestik	369	369	41.384	43.232
		Internasional	96	95	8.514	8.118
05	Mei/ May	Domestik	311	312	35.331	38.068
		Internasional	103	102	7.323	7.509
06	Juni/ June	Domestik	309	309	42.022	40.826
		Internasional	78	77	8.250	6.799
07	Juli/ July	Domestik	350	350	47.135	51.873
		Internasional	80	81	8.283	8.541
08	Agustus/ August	Domestik	339	337	43.190	43.092
		Internasional	93	94	9.378	12.081
09	September/ September	Domestik	335	336	40.493	42.426
		Internasional	93	92	9.247	7.731
10	Oktober/ October	Domestik	346	347	43.733	44.091
		Internasional	94	94	6.769	7.563
11	Nopember/ November	Domestik	301	300	32.170	33.578
		Internasional	123	122	8.469	8.529
12	Desember/ December	Domestik	312	313	31.278	30.830
		Internasional	140	142	10.121	12.603
Juml ah Total	2018	Domestik	4.081	4.083	473.171	492.479
		Internasional	1.169	1.173	103.107	106.865
Total	2018	Domestik	4.208	4.220	444.978	505.672
		Internasional	908	895	95.857	93.424
Total	2016	Domestik	3.780	3.766	388.935	416.058
		Internasional	804	811	81.250	81.795

Sumber : Kanwil Dirjen Perhubungan Udara Wilayah I Bandara Sultan Iskandar Muda

Source : Directorate General of Air Communication Region I Sultan Iskandar Muda Airport



Tabel 7.11 JUMLAH BARANG YANG DIBONGKAR DAN DIMUAT PER BULAN MELALUI TERMINAL INTERNAIONAL BANDARA SULTAN ISKANDAR MUDA KABUPATEN ACEH BESAR, 2018
Table 7.11 *Number of Freight Load and Unload per Month at Sultan Iskandar Muda Domestic Airport Terminal in Aceh Besar Regency, 2018*

Bulan / Month	Kargo / Cargo		Bagasi / Baggage		Pos / Post	
	Bongkar / Unload (kg)	Muat / Load (kg)	Bongkar/ Unload (kg)	Muat/ Load (kg)	Bongkar/ Unload (kg)	Muat/ Load (kg)
(1)	(2)	(3)	(4)	(5)	(6)	(7)
01 Januari/ January	124	3.459	122.916	80.912	88	84
02 Pebruari/ February	-	877	87.539	70.689	-	-
03 Maret/ March	-	1.091	99.711	78.425	-	-
04 April/ April	262	2.010	99.806	68.092	-	-
05 Mei/ May	-	1.244	95.613	56.124	-	-
06 Juni/ June	-	1.347	118.687	48.060	-	-
07 Juli/ July	100	6.137	72.745	64.580	-	-
08 Agustus/ August	-	3.316	97.000	128.907	-	-
09 September/ September	116	956	143.783	64.753	-	-
10 Oktober/ October	-	1.446	66.781	63.765	-	-
11 Nopember/ November	266	3.063	88.439	69.412	-	-
12 Desember/ December	353	889	91.827	89.527	-	-
Jumlah/ Total	1.221	24.835	1.184.847	883.246	88	84

Sumber : Kanwil Dirjen Perhubungan Udara Wilayah I Bandara Sultan Iskandar Muda
 Source : Directorate General of Air Communication Region I Sultan Iskandar Muda Airport

Tabel
Table 7.12

JUMLAH BARANG YANG DIBONGKAR DAN DIMUAT PER BULAN MELALUI TERMINAL DOMESTIK BANDARA SULTAN ISKANDAR MUDA KABUPATEN ACEH BESAR. 2018
Number of Freight Load and Unload per Month at Sultan Iskandar Muda International Airport Terminal in Aceh Besar Regency. 2018

Bulan / Month	Kargo / Cargo		Bagasi / Baggage		Pos /Post	
	Bongkar / Unload (kg)	Muat / Load (kg)	Bongkar/ Unload (kg)	Muat/ Load (kg)	Bongkar/ Unload (kg)	Muat/ Load (kg)
(1)	(2)	(3)	(4)	(5)	(6)	(7)
01 Januari/ January	455.259	65.394	319.636	298.119	375	380
02 Pebruari/ February	384.427	58.559	397.141	251.060	14.562	3.588
03 Maret/ March	444.227	64.147	296.762	259.716	20.875	5.106
04 April/ April	404.227	61.101	312.517	269.899	23.233	4.723
05 Mei/ May	478.412	72.260	290.384	261.532	23.407	6.652
06 Juni/ June	306.238	41.976	399.572	349.079	11.360	5.271
07 Juli/ July	435.897	60.889	440.888	384.838	14.932	6.757
08 Agustus/ August	446.775	56.927	344.477	301.878	15.224	6.098
09 September/ September	430.799	63.594	307.150	307.092	14.975	6.682
10 Oktober/ October	442.894	68.424	323.150	300.331	15.793	6.441
11 Nopember/ November	420.111	63.372	248.242	224.796	13.680	5.336
12 Desember/ December	408.233	55.760	238.501	187.206	14.790	5.314
Jumlah/ Total	5.057.767	732.403	3.818.722	3.395.546	183.206	62.348

Sumber : Kanwil Dirjen Perhubungan Udara Wilayah I Bandara Sultan Iskandar Muda
Source : Directorate General of Air Communication Region I Sultan Iskandar Muda Airport



JUMLAH PENUMPANG ANGKUTAN UDARA DIRINCI MENURUT KAPASITAS ANGKUTAN DAN YANG DIANGKUT MELALUI BANDARA SULTAN ISKANDAR MUDA KABUPATEN ACEH BESAR. 2015 – 2018*)
Number of Passenger by Capacity to Carry and to Carry Away at Sultan Iskandar Muda Airport in Aceh Besar Regency. 2015-2018

Tahun / Year	Jumlah Penumpang / Passenger		Persentase / Percentage
	Kapasitas Angkutan/ Capacity to Carry	Diangkut/ To Carry Away	
(1)	(2)	(3)	(4)
2015	851.180	747.455	87.81
2016	1.248.300	972.530	77.9
2017	1.518.336	1.198.274	78.9
2018	1.201.718	1.271.422	5,80

Sumber : Kanwil Dirjen Perhubungan Udara Wilayah I Bandara Sultan Iskandar Muda
 Source : Directorate General of Air Communication Region I Sultan Iskandar Muda Airport

Catatan: *) Data Maskapai Komersil/Commercial Airlines

Tabel 7.14 **KECAMATAN YANG DAPAT DIJANGKAU FASILITAS TELEKOMUNIKASI TELKOM DI KABUPATEN ACEH BESAR. 2018**
Subdistricts That Can Reached by Telecommunication Facility of Telkom in Aceh Besar Regency. 2018

Kecamatan / Subdistricts	Fasilitas Telkom / TelecommunicatioFacility	Keterangan / Explanation
(1)	(2)	(3)
01. L h o o n g		V Tidak ada
02. Lhoknga	Speedy + POTS	V V
03. Leupung		V Tidak Ada
04. Indrapuri	Speedy + POTS	V V
05. Kuta Cot Glie		V Tidak ada
06. Seulimeum	Speedy + POTS	V V
07. Kota Jantho	Speedy + POTS	V V
08. Lembah Seulawah	Speedy + POTS	V V
09. Mesjid Raya	POTS	V V
10. Darussalam	Speedy + POTS	V V
11. Baitussalam	Speedy + POTS	V V
12. Kuta Baro	Speedy + POTS	V V
13. Montasik	Speedy + POTS	V V
14. Blang Bintang	Speedy + POTS	V V
15. Ingin Jaya	Speedy + POTS	V V
16. Krueng Barona Jaya	Speedy + POTS	V V
17. Sukamakmur		V Tidak ada
18. Kuta Malaka	Speedy + POTS	V V
19. Simpang Tiga		V Tidak ada
20. Darul Imarah	Speedy + POTS	V V
21. Darul Kamal	Speedy + POTS	V V
22. Peukan Bada	Speedy + POTS	V V
23. Pulo Aceh		V Tidak ada

Sumber : PT Telkom Kanyantel Jantho Kabupaten Aceh Besar

Source : PT TELKOM Kanyantel Jantho of Aceh Besar Regency



Tabel 7.15 NAMA ALAMAT DAN JENIS FASILITAS TELEKOMUNIKASI
Table 7.15 MENURUT LOKASI DI KABUPATEN ACEH BESAR. 2018
Name Address and Kind of Telecommunication Facility in Aceh Besar Regency. 2018

Nama & Jenis Fasilitas / <i>Name and Kind of Telecommunication</i>		Alamat / <i>Address</i>
(1)	(2)	
1	DLC Darussalam	Jl T Nyak Arief Tower Air Kampus Unsyiah
2	RA_LOA Lhoknga	Jl Banda Aceh - Meulaboh Lhoknga
3	DLC Montasik	Kampung Mata le Montasik
4	DLC Darul Imarah	Komplek Perumahan Guru Lampeuneurut
5	DLC Indrapuri	Jl Banda Aceh - Medan Indrapuri (Dinas PU Pengairan)
6	DLC Blang Bintang	Jl Bandara Sultan Iskandar Muda Blang Bintang
7	DLC Saree	Jl Banda Aceh - Medan Pasar Saree BTS T-Sel
8	STO Lambaro	Jl Pasar Lambaro
9	STO Jantho	Kota Jantho
10	STO Seulimum	Jl Banda Aceh - Medan Pasar Seulimeum

Sumber : PT Telkom Kanyantel Jantho Kabupaten Aceh Besar

Source : PT TELKOM Kanyantel Jantho of Aceh Besar Regency

Tabel 7.16 ALAMAT PT POS INDONESIA DIRINCI MENURUT KECAMATAN
Table DI KABUPATEN ACEH BESAR. 2018
*Address of Post Office by Subdistrict in Aceh Besar Regency.
 2018*

Kantor Pos / Post Office	Alamat / Address	Kode Pos / Post Code
(1)	(2)	(3)
1 L h o o n g	Jl B Aceh – Meulaboh Keutapang	23354
2 Lhoknga	Jl B Aceh – Meulaboh Mon Ikeun	23353
3 Indrapuri	Jl Krueng Jreu Reukih Dayah	23363
4 Seulimeum	Jl B Aceh – Medan Km42 Seulimeum	23951
5 Kota Jantho	Jl T Bachtiar Panglima Polem Jantho	23900
6 S a r e e	Jl B Aceh – Medan Sukadamai Saree	23952
7 Krueng Raya	Jl Kantor Camat Mns Keudee	23381
8 Darussalam	Lambaro Angan	23373
9 Peukan Ateuk	Desa Lam Asan	23372
10 Montasik	Desa Lamnga	23362
11 Sibreh	Pasar Sibreh Reuhath Tuha	23361
12 Perumnas	Jl Meusara Agung Gue Gajah	23352
13 Lambaro	Jl Rel Kereta Api Lubok Batee	23371
14 Peukan Bada	Jl Kantor Camat Ajuen	23351

Sumber : PT Pos Indonesia Banda Aceh

Source : *Post Office Indonesia Banda Aceh*

Tabel 7.17 ALAMAT PELABUHAN LAUT DI KABUPATEN ACEH BESAR. 2018
Table Address of Sea Ports in Aceh Besar Regency. 2018

Pelabuhan / Sea Port	Alamat / Address
(1)	(2)
01. Pelabuhan Malahayati	Jl. Laksamana Malahayati KM 32.5 Desa Lamreh Kecamatan Mesjid Raya. Aceh Besar.
02. Pelabuhan Khusus Lhoknga(<i>PT. Lafarge Cement Indonesia</i>)	Jl. Banda Aceh-Meulaboh KM 17 Lhoknga. Aceh Besar

Sumber : BPS Kabupaten Aceh Besar

Source : BPS – Statistics of Aceh Besar Regency



KEUANGAN DAN HARGA-HARGA

Finance and Price

8

<https://acehbeskrab.bps.go.id>

Halaman Ini Sengaja Dikosongkan
This Page Intentionally Left Blank

BAB 8
KEUANGAN & HARGA
FINANCE & PRICE



REALISASI
PENERIMAAN DAERAH

DANA PERIMBANGAN
RP. 930.010.592.141

LAIN-LAIN PENDAPATAN DAERAH YANG SAH
RP. 566.524.731.978

PENDAPATAN ASLI DAERAH (PAD)
RP. 159.480.168.137

KABUPATEN ACEH BESAR
MEMILIKI :



70 PASAR DESA



604 BUMDES



ALOKASI DANA
DESA : 394.17
MILYAR

SUMBER : BPKD KABUPATEN ACEH BESAR

Halaman Ini Sengaja Dikosongkan
This Page Intentionally Left Blank

<https://acehbesarkab.bps.go.id>

BAB VIII KEUANGAN DAN HARGA CHAPTER VIII FINANCIAL & PRICES

8.1 Pendapatan Asli Daerah (PAD)

Pendapatan Asli Daerah (PAD) merupakan urat nadi dari suatu daerah untuk mempertahankan kelangsungan pembangunan. Adapun realisasi Pendapatan Asli Daerah di Kabupaten Aceh Besar pada tahun 2018 adalah sekitar 159,48 miliar rupiah.

Total realisasi pendapatan asli daerah tersebut terdiri dari beberapa jenis penerimaan yaitu Hasil Pajak Daerah sebesar 77,91 miliar. Hasil Retribusi Daerah sebesar 5,67 miliar. Hasil Pengelolaan Kekayaan Daerah yang Dipisahkan sebesar 5,08 miliar. Dan Lain-lain Pendapatan Asli Daerah yang Sah sebesar 54,72 miliar rupiah.

Untuk realisasi Pengeluaran Daerah Kabupaten Aceh Besar tahun 2018 dikategorikan berdasarkan jenis pengeluaran Belanja Tidak Langsung dan Belanja Langsung dengan nominal sebesar 1.75 triliun rupiah. Sedangkan untuk Pembiayaan Daerah memiliki jumlah pembiayaan bersih senilai 174.98 miliar rupiah.

8.2 Sarana Perekonomian dan Harga-harga

Pasar merupakan tempat transaksi jual beli masyarakat setiap hari dan sarana ini dapat meningkatkan pendapatan daerah jika dikelola dengan baik secara profesional serta merupakan tempat perputaran roda perekonomian.

8.1 *Regional Original Income (PAD)*

Regional Original Income (PAD) is a core of a region to maintain sustainable development and prosper the society. The realization of regional original income in Aceh Besar regency in 2018 was 159.48 billion rupiah.

The total amount of the regional original income consists of several types of income that is Local Tax Results amounted 77.91 billion. The Retribution amounted to 5.03 billion. Wealth Management Results area Separated of 3.66 billion. and other Local Revenue Authorized by 59.39 billion rupiah.

For the realization of Aceh Besar Regency Expenditure in 2018 categorized by type of Indirect Expenditure and Direct Expenditure with the total cost of 1.75 trillion rupiah. While for the Regional Funding had total net by 174.98 billion rupiah.

8.2 *The Economy Facilities and Prices*

Market is a place whereby society engage in a commerce activity in every day life and it can increase the local income if managed properly in a professional way. Besides it is also a place of economy cycle.

Jumlah pasar secara keseluruhan di Kabupaten ini adalah sebanyak 70 pasar dimana sebanyak 10 pasar dikelola oleh Pemerintah dan pasar yang pengelolaannya tumbuh sendiri ada sejumlah 60 pasar. Di semua kecamatan hari buka pasar adalah tiap hari sementara itu ada beberapa kecamatan yang juga buka secara mingguan.

Harga eceran bahan bangunan/konstruksi di Kabupaten Aceh Besar yang diantaranya terdiri dari barang galian (pasir) memiliki harga rata-rata antara 63.700-145.500 rupiah/m³. batu pondasi senilai 161.000 rupiah/m³. Sedangkan kayu lapis harganya sekitar 57.000 rupiah per lembarnya.

Sementara untuk bata merah biasa memiliki kisaran harga rata-rata 68.750 rupiah per 100 buah. Untuk semen yang dipasarkan memiliki rata-rata harga 50.000 – 55.000 per zak.

8.3 Koperasi

Jumlah Koperasi Unit Desa (KUD) di Kabupaten Aceh Besar tahun 2018 tercatat sebanyak 33 buah dan Koperasi Non KUD sebanyak 626 buah. Perkembangan Koperasi Unit Desa jika dilihat dari tahun 2017 ke tahun 2018 memiliki jumlah yang sama sedangkan Non KUD mengalami kenaikan jumlah. Koperasi Non KUD telah tersebar di seluruh kecamatan di Kabupaten Aceh Besar.

The overall numbers of markets in this regency are 70 markets; 10 markets managed by the Government and 60 markets managed by the independent management. The markets open everyday in all subdistricts but some subdistricts also impose a weekly basis market.

Retail price for building/construction materials in Aceh Besar regency for some items such as excavation (sand) had an average price between 63.700-145.500 rupiah/m³. the foundation stone cost 161.000 rupiah/m³. And plywood cost about 57.000 rupiah per pieces.

Whereas the red brick usually has an average price range of 68.750 rupiah per 100 pieces. And cement was marketed with an average price of 50.000 – 55.000 per sack.

8.3 Cooperative

The total number of Village Unit Cooperative (KUD) in Aceh Besar regency in 2018 was 33 cooperatives and non KUD Cooperative was 626 cooperatives. The development of Village Unit Cooperatives has remained unchanged from year to year Whereas non KUD cooperatives increased. Non KUD Cooperatives have spread across the Aceh Besar regency.

Tabel 8.1 **SERIES REALISASI PENERIMAAN DAERAH DI KABUPATEN ACEH BESAR. 2014 – 2018**
Table 8.1 **Regional Revenues Series of Aceh Besar Regency by Kind of Revenue. 2014 – 2018**

(000 -Rp)

Jenis Penerimaan/ Kind of Revenue	2014	2015	2016	2017	2018
(1)	(2)	(3)	(4)	(5)	(6)
Hasil Pajak Daerah	52.520.382	53.284.853	51.396.623.33	62.041.880.23	77.909.691.032,88
Hasil Retribusi Daerah	7.952.497	6.203.392	5.136.002.82	5.028.668.3	5.664.297.461,00
Hasil Pengelolaan Kekayaan Daerah yang Dipisahkan	2.121.335	2.770.299	2.764.081.34	3.658.841.41	5.078.205.637,00
Lain-lain Pendapatan Asli Daerah yang Sah	37.134.083	62.377.266	58.499.259.36	59.395.557.18	54.722.577.766,56
Bagi Hasil Pajak/Bagi Hasil Bukan Pajak	28.802.542	15.897.241	21.574.428.37	22.186.879.35	18.274.808.727,00

Sumber : Badan Pengelolaan Keuangan Daerah Kabupaten Aceh Besar

Source : *Finances Organizer and Regional Wealth Office of Aceh Besar Regency*

Tabel 8.2 REALISASI PENERIMAAN DAERAH KABUPATEN ACEH BESAR. 2018
Table 8.2 Actual Revenues of Aceh Besar Regency. 2018

		(000 -Rp)
Jenis Penerimaan / Kind of Revenue		Jumlah / Total
(1)		(2)
1.	Pendapatan Asli Daerah	159.480.168.137,63
1.1.	Hasil Pajak Daerah	77.909.691.032,88
1.2.	Hasil Retribusi Daerah	5.664.297.461,00
1.3.	Hasil Pengelolaan Kekayaan Daerah yang Dipisahkan	5.078.205.637,00
1.4.	Hasil Pengelolaan Zakat, Infak dan Shadaqah	16.105.396.240,19
1.5.	Lain-lain Pendapatan Asli Daerah yang Sah	54.722.577.766,56
2.	Dana Perimbangan	930.010.592.141,00
2.1.	Bagi Hasil Pajak/Bagi Hasil Bukan Pajak	18.274.808.727,00
2.2.	Dana Alokasi Umum	713.344.629.000,00
2.3.	Dana Alokasi Khusus Fisik dan Non Fisik	198.391.154.414,00
3.	Lain-lain Pendapatan Daerah yang Sah	566.524.731.978,00
3.1.	Pendapatan Hibah	31.856.960.000,00
3.2.	Dana Bagi Hasil Pajak dari Provinsi dan Pemerintahan Daerah lainnya	42.497.071.178,21
3.3.	Dana Penyesuaian dan Otonomi Khusus	412.170.700.800,00
3.4.	Bantuan Keuangan dari Provinsi atau Pemerintah Daerah lainnya	80.000.000.000,00
PENDAPATAN DAERAH		2018 1.656.015.492.256,84
		2017 1.790.273.242.38
		2016 1.770.747.385.06

Sumber : Badan Pengelolaan Keuangan Daerah Kabupaten Aceh Besar

Source : *Finances Organizer and Regional Wealth Office of Aceh Besar Regency*

Tabel 8.3 REALISASI PENGELUARAN DAERAH KABUPATEN ACEH BESAR.
Table 8.3 2018
Actual Revenues of Aceh Besar Regency. 2018

(000 -Rp)

Jenis Pengeluaran / Kind of Expenditure		Jumlah / Total
(1)		(2)
1.	Belanja Tidak Langsung	1.101.944.431.907,00
1.1.	Belanja Pegawai	580.313.055.998,00
1.2.	Belanja Hibah	22.837.272.299,00
1.3.	Belanja Bantuan Sosial	13.987.240.000,00
1.4.	Belanja Bagi Hasil Kepada Provinsi/Kabupaten/Kota Dan Pemerintahan Desa	6.634.874.000,00
1.5.	Belanja Bantuan Keuangan kepada Provinsi/Kabupaten/Kota dan Pemerintahan Desa	477.925.997.560,00
1.6.	Belanja Tidak Terduga	245.992.050,00
2.	Belanja Langsung	620.286.254.524,79
2.1.	Belanja Pegawai	85.390.855.106,00
2.2.	Belanja Barang dan Jasa	278.721.530.423,00
2.3.	Belanja Modal	256.173.868.995,79
	2018	1.722.230.686.431,79
BELANJA	2017	1.753.590.787,92
	2016	1.812.097.255,09

Sumber : Badan Pengelolaan Keuangan Daerah Kabupaten Aceh Besar

Source : *Finances Organizer and Regional Wealth Office of Aceh Besar Regency*

Tabel 8.4 REALISASI PEMBIAYAAN DAERAH KABUPATEN ACEH BESAR. 2018
Table 8.4 *Actual Regional Defrayals of Aceh Besar Regency. 2018*
 (000 -Rp)

Jenis Pengeluaran / Kind of Expenditure	Jumlah / Total
(1)	(2)
A Penerimaan Pembiayaan Daerah	216.032.648.322,12
1 Sisa Lebih Perhitungan Anggaran Tahun Anggaran Sebelumnya	216.032.648.322,12
2 Penerimaan Kembali Pemberian Pinjaman	-
B Pengeluaran Pembiayaan Daerah	5.000.000.000
1 Penyertaan Modal (Investasi) Pemerintah daerah	5.000.000.000
Jumlah Pembiayaan Bersih	211.032.648.322,22
Sisa Lebih Pembiayaan Anggaran	144.817.454.147,17

Sumber : Badan Pengelolaan Keuangan Daerah Kabupaten Aceh Besar

Source : *Finances Organizer and Regional Wealth Office of Aceh Besar Regency*

REKAPITULASI JUMLAH ALOKASI DANA GAMPONG (ADG)

Tabel 8.5 TAHUN ANGGARAN 2018

Table 8.5 Recapitulation of the Village Fund Allocation. 2018

(000 -Rp)

Kecamatan/ Sub District	Desa / Villages	Dana Desa (Rp)	ADG (Rp)
(1)	(2)	(3)	(3)
01. L h o o n g	28	18.248.676.000	3.281.808.000
02. Lhoknga	28	17.886.630.000	3.476.064.000
03. Leupung	6	3.961.177.000	756.574.000
04. Indrapuri	52	33.679.298.000	6.074.530.000
05. Kuta Cot Glie	32	20.951.180.000	3.801.319.000
06. Seulimeum	47	31.314.072.000	5.503.077.000
07. Kota Jantho	13	8.953.541.000	1.540.561.000
08. Lembah Seulawah	12	8.603.650.000	1.552.709.000
09. Mesjid Raya	13	9.066.345.000	1.798.903.000
10. Darussalam	29	18.633.052.000	3.660.759.000
11. Baitussalam	13	8.578.887.000	1.880.219.000
12. Kuta Baro	47	30.607.679.000	5.656.457.000
13. Montasik	39	25.374.585.000	4.647.979.000
14. Blang Bintang	26	16.774.403.000	2.938.755.000
15. Ingin Jaya	50	32.168.238.000	6.053.943.000
16. Krueng Barona Jaya	12	8.114.466.000	1.671.929.000
17. Sukamakmur	35	22.352.978.000	4.146.263.000
18. Kuta Malaka	15	9.687.294.000	1.774.517.000
19. Simpang Tiga	18	11.453.125.000	2.027.390.000
20. Darul Imarah	32	20.868.697.000	4.362.010.000
21. Darul Kamal	14	9.036.529.000	1.732.653.000
22. Peukan Bada	26	16.607.123.000	3.281.228.000
23. Pulo Aceh	17	11.249.076.000	1.938.383.000
Jumlah	604	394.170.701.000	73.558.030.000

Sumber : DPMG (Dinas Pemberdayaan Masyarakat dan Gampong)KabAceh Besar

Source : Society and Village Empowerment Board of Aceh Besar Regency

JUMLAH BADAN USAHA MILIK DESA (BUMDES) KABUPATEN
Tabel 8.6 ACEH BESAR. 2018
Table Total Village Enterprises Agency in Aceh Besar Regency 2018

Kecamatan/ Sub District	BUMDES
(1)	(3)
01. L h o o n g	28
02. Lhoknga	28
03. Leupung	6
04. Indrapuri	52
05. Kuta Cot Glie	32
06. Seulimeum	47
07. Kota Jantho	13
08. Lembah Seulawah	12
09. Mesjid Raya	13
10. Darussalam	29
11. Baitussalam	13
12. Kuta Baro	47
13. Montasik	39
14. Blang Bintang	26
15. Ingin Jaya	50
16. Krueng Barona Jaya	12
17. Sukamakmur	35
18. Kuta Malaka	15
19. Simpang Tiga	18
20. Darul Imarah	32
21. Darul Kamal	14
22. Peukan Bada	26
23. Pulo Aceh	17
Jumlah	604

Sumber : DPMG (Dinas Pemberdayaan Masyarakat dan Gampong) Kab Aceh Besar

Source : Society and Village Empowerment Board of Aceh Besar Regency

Tabel 8.7 JUMLAH KOPERASI UNIT DESA (KUD) MENURUT KECAMATAN DI KABUPATEN ACEH BESAR. 2016 – 2018
Table *Number of Viillage Unit Cooperation (KUD) by Subdistrict in Aceh Besar Regency. 2016 -2018*

Kecamatan / Subdistricts	Tahun / Year		
	2016	2017	2018
(1)	(2)	(3)	(4)
01. L h o o n g	3	3	3
02. Lhoknga	2	2	2
03. Leupung	1	1	1
04. Indrapuri	1	1	1
05. Kuta Cot Glie	-	-	-
06. Seulimeum	2	2	2
07. Kota Jantho	2	2	2
08. Lembah	2	2	2
09. Mesjid Raya	1	1	1
10. Darussalam	2	2	2
11. Baitussalam	-	-	-
12. Kuta Baro	2	2	2
13. Montasik	2	2	2
14. Blang	1	1	1
15. Ingin Jaya	4	4	4
16. Krueng	-	-	-
17. Sukamakmur	1	1	1
18. Kuta Malaka	-	-	-
19. Simpang Tiga	-	-	-
20. Darul Imarah	2	2	2
21. Darul Kamal	1	1	1
22. Peukan Bada	3	3	3
23. Pulo Aceh	1	1	1
Jumlah/Total	33	33	33

Sumber : Dinas Koperasi, UKM dan Perdagangan Kabupaten Aceh Besar

Source : *Trade Cooperation Small Middle Industry (UKM) Office of Aceh Besar Regency*

Tabel 8.8 JUMLAH KOPERASI NON KUD MENURUT KECAMATAN DI KABUPATEN ACEH BESAR. 2016 – 2018
Table 8.8 *Number of Non Village Unit Cooperation (KUD) by Subdistrict in Aceh Besar Regency. 2016 – 2018*

Kecamatan / Subdistricts	Tahun / Year		
	2016	2017	2018
(1)	(2)	(3)	(4)
01. L h o o n g	39	39	40
02. Lhoknga	47	50	50
03. Leupung	16	16	16
04. Indrapuri	31	31	31
05. Kuta Cot Glie	9	10	10
06. Seulimeum	29	30	30
07. Kota Jantho	47	47	49
08. Lembah	13	13	13
09. Masjid Raya	26	26	26
10. Darussalam	22	24	24
11. Baitussalam	20	21	21
12. Kuta Baro	39	39	39
13. Montasik	24	24	24
14. Blang	12	12	12
15. Ingin Jaya	70	73	74
16. Krueng	14	14	14
17. Sukamakmur	29	30	30
18. Kuta Malaka	11	11	11
19. Simpang Tiga	8	8	8
20. Darul Imarah	55	55	55
21. Darul Kamal	10	10	10
22. Peukan Bada	31	31	31
23. Pulo Aceh	8	8	8
Jumlah/Total	610	622	626

Sumber : Dinas Koperasi, UKM dan Perdagangan Kabupaten Aceh Besar

Source : *Trade Cooperation Small Middle Industry (UKM) Office of Aceh Besar Regency*

Tabel 8.9 PERKEMBANGAN KOPERASI UNIT DESA (KUD) DAN NON KUD DI KABUPATEN ACEH BESAR. 2003 – 2018
Table 8.9 Growth of Village Unit Cooperation (KUD) and Non Village Unit Cooperation (Non KUD) in Aceh Besar Regency. 2003 - 2018

Tahun / Year	Banyaknya / Number (buah)	
	KUD	NON KUD
(1)	(2)	(3)
2003	33	443
2004	33	446
2005	33	470
2006	33	518
2007	33	602
2008	33	600
2009	33	624
2010	33	682
2011	33	662
2012	33	679
2013	33	622
2014	33	625
2015	33	610
2016	33	610
2017	33	622
2018	33	626

Sumber : Dinas Koperasi, UKM dan Perdagangan Kabupaten Aceh Besar

Source : Trade Cooperation Small Middle Industry (UKM) Office of Aceh Besar Regency

Tabel 8.10 PERBANKAN DI KABUPATEN ACEH BESAR. 2018
Table 8.10 Banking in Aceh Besar Regency. 2018

Nama & Jenis Fasilitas / Name & Facilities		Alamat / Address
(1)		(2)
01	BRI Unit Lhoknga	Jl. B.Aceh-Calang Km. 14.5
02	BPR Muttaqin Sukamakmur	Jl. B. Aceh-Calang
03	BRI Unit Indrapuri	Jl. B. Aceh-Medan Desa Reukih
04	Bank Syariah Mandiri	Pasar Indrapuri
05	Bank Baitul Khirat	Desa Sinyeu
06	BPR Muttaqin Sukamakmur	Pasar Indrapuri
07	BRI Unit Seulimeum	Jl. B. Aceh-Medan Km.42 Seulimeum
08	BPR Muttaqin Sukamakmur	Pasar Seulimeum
09	BRI Unit Jantho	Jl. Jend. Sudirman Kota Jantho
10	Bank Aceh Capem Jantho	Jl. Jend. Sudirman Kota Jantho
11	Bank Syariah Mandiri	Jl. Jend. Sudirman Kota Jantho
12	BRI Unit Saree	Jl. B. Aceh-Medan Km.70
13	BPR Ingin Jaya	Lambro Bileu. Peukan Ateuk
14	BRI Unit Lambaro	Jl. B. Aceh-Medan Km.8.5 Lambaro
15	Bank Mustaqim Sukamakmur	Pasar Seulimeum
16	Bank Aceh Syariah Capem Lambaro	Jl. B. Aceh-Medan Km.8.5 Lambaro
17	BRI Unit Sibreh	Komplek Pasar Sibreh
18	BRI Aneuk Galong	Jl. B. Aceh-Medan Km.15
19	Bank Aceh Aneuk Galong	Jl. B. Aceh-Medan Km.15
20	BPR Ingin Jaya	Jl. B. Aceh-Medan Km.15
21	BRI Unit Lambheu	Jl. Mata Ie. Desa Lambheu
22	BPRS Hareukat. PT	Jl. Mata Ie. Desa Lambheu
23	Bank Syariah Mandiri Keutapang	Desa Lambheu
24	BPRS Darul Imarah. PT	Desa Lambheu
25	Bank Aceh Syariah Capem Keutapang	Desa Lambheu
26	BPR Muttaqin Sukamakmur	Jl. Soekarno Hatta. Lampeuneurut Gp

Lanjutan Tabel 8.10

Nama & Jenis Fasilitas / <i>Name & Facilities</i>		Alamat / Address
(1)	(2)	
27	BTPN Mitra Usaha	Jl. Mata Ie. Desa Lambheu
28	Bank Mandiri Mitra Niaga	Jl. Soekarno Hatta. Lambaro
29	Bank BRI KCP Lambaro	Jl. Soekarno Hatta. Lambaro
30	BPR Ingin Jaya	Jl. B. Aceh-Medan Km.8.5. Lambaro
31	Bank Aceh Kantor Kas Lampeuneurut	Jl. Soekarno Hatta. Lampeuneurut
32	Bank Aceh Kantor Pusat	Jl. Mr. Moh. Hasan. No. 26
33	Bank Aceh Kantor Kas Indrapuri	Jl. B. Aceh-Medan Km. 27. Indrapuri
34	Bank Aceh Capem Ajuen	Ajuen. Peukan Bada
35	Bank Aceh Kantor Kas Lam Ateuk	Lambro Bileu. Kuta Baro
36	Bank Aceh Kantor Kas Cadek	Jl. Laks. Malahayati. Cadek. Baitussalam
37	Bank Mandiri	Gue Gajah. Darul Imarah

Sumber : Badan Pusat Statistik Kabupaten Aceh Besar

Source : *BPS-Statistics of Aceh Besar Regency*

Tabel 8.11 RATA-RATA HARGA ECERAN BAHAN BANGUNAN/ KONSTRUKSI
 DI KABUPATEN ACEH BESAR 2018
*Average Retail Price of Materials Construction in Aceh Besar
 Regency 2018*

Nama Barang / Commodity	Kualitas / Quality	Satuan/ Unit	Harga Rata-rata/ Average Price (Rp)
(1)	(2)	(3)	(4)
1 Barang Galian			
a Pasir Urug		M3	63.700
b Pasir Pasang / Pasir Cor		M3	145.500
c Pasir Beton		M3	144.000
2 Batu Pondasi			
a Batu Kali		M3	161.000
b Batu Gunung		M3	n.a
c Batu Belah		M3	n.a
3 Batu Split			
	Ukuran 1 - 2 cm	M3	n.a
	Ukuran 2 - 3 cm	M3	206.000
4 Sirtu			
		M3	n.a
5 Kayu Gergajian			
a Papan (2 cm x 20 cm x 4 m)	Sedang	M3	4.537.500
	Sembarang	M3	3.000.000
b Kaso (4 cm x 6 cm x 4 m)	Sedang	M3	n.a
	Sembarang	M3	n.a
c Balok (6 cm x 12 cm x 4 m)	Sedang	M3	4.537.500
	Sembarang	M3	3.025.000
d Rheng (2 cm x 3 cm x 4 m)	Sedang	M3	n.a
	Sembarang	M3	n.a
6 Kayu Lapis			
a Ukuran (03x122x244) cm		Lembar	57.000
b Ukuran (05x122x244) cm		Lembar	n.a
c Ukuran (06x122x244) cm		Lembar	n.a

Lanjutan Tabel 8.11

Nama Barang / Commodity	Kualitas / Quality	Satuan/ Unit	Harga Rata-rata/ Average Price (Rp)
(1)	(2)	(3)	(4)
7 Bahan Bangunan dari kayu			
a Kusen Pintu (90x210) cm	Meranti	Buah	362.500
b Daun Pintu (90x220) cm	Meranti	Buah	837.500
8 Bata Merah	Biasa	100	68.750
9 Bataco	Biasa	100	755.348
10 Semen			
a Semen Tiga Roda 40 kg	Baik	zak	n.a
b Semen Padang 40 kg	Baik	zak	50.000
c Semen Andalas 40 kg	Baik	zak	55.000
11 Besi Beton			
a Uk 8 mm x 12 m	Baik	Batang	35.000
b Uk 16 mm x 12 m	Baik	Batang	53.000
12 Kawat Beton	Baik	kg	n.a
13 Seng Plat (BJLS 20 L=45)	Swan Brand	m	32.500
14 Cat			
a Cat Nippon	25 kg	Kaleng	730.000
b Cat Besi Avian	5 kg	Kaleng	55.000

Sumber : Badan Pusat Statistik Kabupaten Aceh Besar (Survey IKK 2018)

Source : BPS-Statistics of Aceh Besar Regency

Tabel 8.12 **LOKASI PASAR DESA DIRINCI MENURUT NAMA PASAR STATUS PENGELOLAAN DAN HARI BUKA PASAR DI KECAMATAN DALAM KABUPATEN ACEH BESAR. 2018**
Table 8.12 **Location of Village Market by Name Management Status and Open-Market Day in Aceh Besar Regency. 2018**

Lokasi Pasar / Market Location		Nama Pasar / Market Name	Status Pengelolaan / Management Status	Hari Pasar / Market-Day	
Kecamatan / Subdistricts	Desa/ Village			Tiap Hari/ Every Day	Mingguan / Weekly
(1)	(2)	(3)	(4)	(5)	(6)
L h o o n g	Keutapang	Lhoong	Pemda	V	-
Lhoknga	Mon Ikeun	Lhoknga	Pemda	V	-
	MnsMesjid LamIhom	LamIhom	Tumbuh Sendiri	V	-
Leupung	Lam Ateuk	Keudee Bieng	Tumbuh Sendiri	V	-
	MnsMesjid Leupung	Leupung	Pemda	V	-
	Layeun	Lhok Seudu	Tumbuh Sendiri	V	-
Indrapuri	Pasar Indrapuri	PsrLama	Pemda	V	-
	Reukih Dayah	PsrBaru	Pemda	V	V
		Indrapuri			
Kuta Cot Glie	Keumireu	Keumireu	Pemda	V	V
	Lampoh Raja	Lampakuk	Pemda	V	-
Seulimeum	Seulimeum	Seulimeum	Pemda	V	V
	Leungah	Leungah	Tumbuh Sendiri	V	-
	Lampanah	Lampanah	Tumbuh Sendiri	V	-
	Lamteuba	Pasar	Tumbuh Sendiri	V	V
		Lamteuba			
Kota Jantho	Jantho Makmur	Kota Jantho	Pemda TkII	V	V
Lb Seulawah	Sukadamai	Saree	Pemda	V	-
	Lamtamot	Lamtamot	Pemda	V	V
	Sukamulia	Sukamulia	Tumbuh Sendiri	V	V
Mesjid Raya	Krueng Raya	Krueng Raya	Pemerintah	V	-
	Meunasah Keudee	Meunasah Keudee	Tumbuh Sendiri	V	V
	Meunasah Kulam	Meunasah Kulam	Tumbuh Sendiri	V	V
	Lamnga	Lamnga	Tumbuh Sendiri	V	V

Lanjutan Tabel 8.12

Lokasi Pasar / <i>Market Location</i>		Nama Pasar / <i>Market Name</i>	Status Pengelolaan / <i>Management Status</i>	Hari Pasar / <i>Market-Day</i>	
Kecamatan / <i>Subdistricts</i>	Desa/ <i>Village</i>			Tiap Hari/ <i>Every Day</i>	Ming- guan / <i>Weekly</i>
(1)	(2)	(3)	(4)	(5)	(6)
Darussalam	Lambada Peukan	Lambaro Angan	Pemda	V	-
Baitussalam	Tungkop	Tungkop	Pemda	V	-
	Lambada Lhok Labuy	Psrr Ikan Labuy	Tumbuh Sendiri	V	- V
	Kajhu	Kajhu	Tumbuh Sendiri	V	V
Kuta Baro	Lambro Bileu	Peukan Ateuk	Pemda	V	-
	Cot Raya	Cot Raya	Tumbuh sendiri	V	-
	Peukan ateuk	Psrr Peukan Ateuk	pemda	V	-
	Bueng bak jok	Psrr Bueng bak jok	Tumbuh sendiri	V	-
Montasik	Lam Raya	Seuneulop	Pemda	V	-
	Lamme Garot	Cot Goh	Pemda	V	-
	Mata Ie	Psrr Inpres	Tumbuh Sendiri	V	-
	Mon Ara	Cot Laba	Tumbuh Sendiri	V	-
BlangBintang	Paya Ue	Paya Ue	Tumbuh sendiri	V	-
	Cot Jambo	Cot Teu Sroh	Tumbuh Sendiri	V	-
	Cot Meuraya	Cot Meuraya	Tumbuh Sendiri	V	V
	Cot Geundreut	Cot Geundreut	Tumbuh Sendiri	V	V
Ingin Jaya	Lambaro	Lambaro	Pemda	V	-
	Siron	Teupin Siron	Tumbuh Sendiri	V	-
	Bueng Ceukok	Cot Buy	Tumbuh Sendiri	V	-
	Cot Suruy	Mon Malem	Tumbuh Sendiri	V	-
KrBarona Jaya	Gla Deyah	Cot Iri	Tumbuh Sendiri	V	-
	Gla MnsBaro	Cot Iri	Tumbuh Sendiri	V	-
	Mireuk Taman	Mireuk Taman	Tumbuh Sendiri	V	V
Sukamakmur	Lampermai	Lampermai	Tumbuh Sendiri	V	V
	Reuhat Tuha	Sibreh	Pemda	V	V
	Aneuk GI Titi	Aneuk Galong	Tumbuh Sendiri	V	-
	Lambarih	Lambarih	Tumbuh Sendiri	V	V
	Tampok	Tampok	Tumbuh Sendiri	V	V

Lanjutan Tabel 8.12

Lokasi Pasar / <i>Market Location</i>		Nama Pasar / <i>Market Name</i>	Status Pengelolaan / <i>Management Status</i>	Hari Pasar / <i>Market-Day</i>	
Kecamatan / <i>Subdistricts</i>	Desa/ <i>Village</i>			Tiap Hari/ <i>Every Day</i>	Ming- guan / <i>Weekly</i>
(1)	(2)	(3)	(4)	(5)	(6)
Kuta Malaka	Leupung Cut	Samahani	Pemda TkII	V	V
	Lbr Samahani	Samahani	Tumbuh Sendiri	V	-
	Reulueng Glp	Samahani	Tumbuh Sendiri	V	-
	Tumbo Baro	Mon le	Tumbuh Sendiri	V	-
	Lam Ara Cut	Mon le	Tumbuh Sendiri	V	-
Simpang Tiga	Krueng Mak	Krueng Mak	Tumbuh Sendiri	V	-
	Lambunot	Psr Desa	Tumbuh Sendiri	V	-
Darul Imarah	Lambheu	Lambheu	Tumbuh Sendiri	V	-
	Garot	Garot	Tumbuh Sendiri	V	-
Darul Kamal	Lam Sod	Biluy	Pemda	V	-
Peukan Bada	Ajuen	Peukan Bada	Pemda	V	-
	Lam Keumok	-	Tumbuh Sendiri	V	-
	Lambadeuk	-	Tumbuh Sendiri	V	-
	Payating	-	Tumbuh Sendiri	V	-
	Keuneu Eu	-	Tumbuh Sendiri	V	-
	Lamteh	-	Tumbuh Sendiri	V	-
	Lam Geu Eu	-	Tumbuh Sendiri	V	-
	Lam Asan	-	Tumbuh Sendiri	V	-
	Lam Awe	-	Tumbuh Sendiri	V	-
	Lampageu	-	Tumbuh Sendiri	V	-
Pulo Aceh	Lampuyang	Lampuyang	Pemda	V	-

Sumber : DPMG (Dinas Pemberdayaan Masyarakat dan Gampong)KabAceh Besar

Source : *Society and Village Empowerment Board of Aceh Besar Regency*

Catatan / Note : V = *Buka / Open*

- = *Tidak Buka / Closed*

Halaman Ini Sengaja Dikosongkan
This Page Intentionally Left Blank

<https://acehbesarab.bps.go.id>



PENDAPATAN REGIONAL

*Regional
Income*

9

Halaman Ini Sengaja Dikosongkan
This Page Intentionally Left Blank

<https://acehbesarkab.go.id>

PENDAPATAN REGIONAL

REGIONAL INCOME

BAB

9

DISTRIBUSI

PRODUK DOMESTIK REGIONAL BRUTO



Pertanian, kehutanan, dan perikanan
/Agriculture, forestry, and fishing
3.009.405,2



Perdagangan Besar Eceran,
Reparasi Mobil Sepeda Motor
*/Wholesale and Retail Trade,
Repair Of Motor Vehicles and Motorcycle*
2.179.284,9

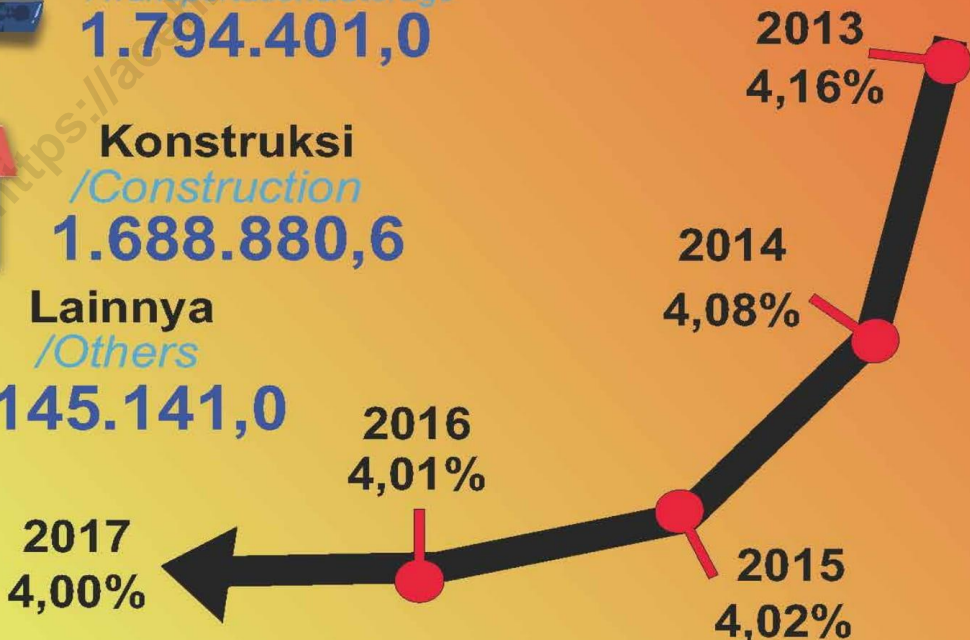


Transportasi & Pergudangan
/Transportation & Storage
1.794.401,0



Konstruksi
/Construction
1.688.880,6

Lainnya
/Others
145.141,0



Halaman Ini Sengaja Dikosongkan
This Page Intentionally Left Blank

<https://acehbesarkab.bps.go.id>

BAB IX PENDAPATAN REGIONAL

CHAPTER IX REGIONAL INCOME

9.1 PDRB Kabupaten Aceh Besar

Produk Domestik Regional Bruto (PDRB) merupakan salah satu indikator untuk melihat tingkat kesejahteraan suatu daerah. Perhitungan PDRB Kabupaten Aceh Besar dan seluruh Indonesia umumnya setiap tahun mengalami perbaikan. Saat ini tahun dasar perhitungan BPS adalah tahun 2010.

PDRB Kabupaten Aceh Besar disajikan dalam 2 bentuk yaitu atas dasar harga berlaku (ADHB) dan atas dasar harga konstan (ADHK) agar pengaruh harga dapat diikuti secara berkala dan dapat pula dieliminir.

Berdasarkan harga berlaku, nilai PDRB Kabupaten Aceh Besar tahun 2018 sebesar 12,50 triliun rupiah. Sedangkan berdasarkan harga konstan pada tahun yang sama tercatat sebesar 9,59 triliun rupiah.

Adapun sumbangan PDRB terbesar atas dasar harga berlaku (HB) adalah dari lapangan usaha pertanian sebesar 3,01 triliun rupiah. Sementara atas dasar harga konstan (HK) yaitu pada lapangan usaha pertanian sebesar 2,08 triliun rupiah.

9.1 The GRDP of Aceh Besar Regency

Gross Regional Domestic Product (GRDP) is one of the indicators to determine the level of region prosperity. The PDRB calculations of Aceh Besar regency and throughout Indonesia generally improved each year. The current base year for BPS calculation is 2010.

GRDP of Aceh Besar regency is presented in 2 forms that is based on current prices (ADHB) and based on constant prices (ADHK) in order the influence of the price can be followed on a regular basis and also can be eliminated.

Based on current prices, the value of GRDP of Aceh Besar regency in 2018 was 12.50 billion rupiah, while based on the constant prices was 9.59 billion rupiah.

The largest contribution of PDRB was on agriculture venture sector that based on current prices (HB) was 3.01 billion rupiah, while based on constant prices (HK) was 2.08 billion rupiah.

9.2 Peranan PDRB secara Sektoral

Pada tahun 2018, kontribusi PDRB Kabupaten Aceh Besar berdasarkan atas harga berlaku sektor Pertanian masih merupakan penyumbang terbesar dengan persentase 24,03 persen diikuti oleh sektor Perdagangan Besar dan Eceran; Reparasi Mobil dan Sepeda Motor sebesar 17,43 persen, kemudian sektor Transportasi dan Pergudangan sebesar 14,39 persen.

Sedangkan sektor yang paling sedikit memberi kontribusi adalah sector Pengadaan Air. Pengelolaan Sampah. Limbah dan Daur Ulang yaitu sebesar 0.05 persen. dan sector Pengadaan Listrik dan Gas sebesar 0.08 persen.

9.3 Pertumbuhan Ekonomi Kabupaten Aceh Besar

Pertumbuhan Ekonomi Kabupaten Aceh Besar tahun 2018 sebesar 4,08 persen. Angka ini meningkat jika dibandingkan dengan tahun 2017 yaitu sebesar 4.00 persen.

9.4 PDRB Perkapita

PDRB Perkapita atas dasar harga berlaku menurut lapangan usaha di Kabupaten Aceh Besar meningkat bila dibandingkan dari tahun 2016. yaitu 27.34 juta rupiah menjadi 28.43 juta rupiah pada tahun 2018.

9.2 Role GRDP sectorally

Based on the current prices the GRDP contribution of Aceh Besar regency in 2018. the agriculture sector was still the largest contributor with the percentage 24.03 percent. Followed by the Retail Trading sector; Repair of Motor for 17.43 percent. then the Transportation and Storage sector by 14.39 percent.

While Water supply. Sewerage. Waste Management and Remediation Activities sector is the smallest contributor with the percentage 0.05 percent. followed by Electricity and Gas sector for 0.08 percent.

9.3 The Economic Growth of Aceh Besar Regency

The economic growth in Aceh Besar regency in 2018 was 4.08 percent which increases from 4.00 percent in 2017.

9.4 GRDP percapita

GRDP per capita by Industrial Origin at Current Price increase than 2016. that is 27.34 million rupiah to 28.43 million rupiah in 2018.

Table 9.1 **PRODUK DOMESTIK REGIONAL BRUTO KABUPATEN ACEH BESAR MENURUT LAPANGAN USAHA ATAS DASAR HARGA BERLAKU. 2014-2018**
Gross Domestic Regional Product of Aceh Besar Regency by Industrial Origin at Current Price. 2014-2018

(Jutaan Rupiah / Milion Rupiah)

Lapangan Usaha / Industrial Origin	2014	2015	2016
(1)	(2)	(3)	(4)
1. Pertanian, Kehutanan, dan Perikanan/Agriculture, Forestry and Fishing	2.126.829.70	2.377.538.6	2.630.064,4
2. Pertambangan dan Penggalan/Mining and Quarrying	833.621.30	784.583,7	712.915,5
3. Industri Pengolahan/Manufacturing	224.360.40	243.453,5	261.040,5
4. Pengadaan Listrik dan Gas/Electricity and Gas	6.725.50	7.234.4	7.933.6
5. Pengadaan Air, Pengelolaan Sampah, Limbah dan Daur Ulang/Water supply, Sewerage, Waste Management and Remediation Activities	3.675.30	4.118.9	4.660.3
6. Konstruksi/Construction	1.299.569.50	1.398.276.8	1.488.035,3
7. Perdagangan Besar dan Eceran; Reparasi Mobil dan Sepeda Motor/Wholesale and Retail Trade; Repair of Motor Vehicles and Motorcycles	1.675.902.30	1.795.035.4	1.914.579.7
8. Transportasi dan Pergudangan/Transportation and Storage	1.349.237.30	1.423.995.3	1.503.081,4
9. Penyediaan Akomodasi dan Makan Minum/Accommodation and Food Service Activities	129.851.30	141.339,8	157.363,5
10. Informasi dan Komunikasi/Information and Communication	449.045.20	468.072.9	480.756.7

Lanjutan Tabel 9.1

Lapangan Usaha / Industrial Origin	2014	2015	2016
(1)	(2)	(3)	(4)
11. Jasa Keuangan dan Asuransi/Financial and Insurance Activities	131.119.40	135.576.8	143.565,6
12. Real Estat/Real Estate Activities	484.765.10	526.245.8	577.298.5
13. Jasa Perusahaan/Business Activities	31.254.30	33.105.8	35.412.2
14. Administrasi Pemerintahan. Pertahanan dan Jaminan Sosial Wajib/Public Administration and Defence; Compulsory Social Security	503.635.10	557.262,0	598.622,0
15. Jasa Pendidikan/Education	133.141.20	141.764.9	152.437,2
16. Jasa Kesehatan dan Kegiatan Sosial/Human Health and Social Work Activities	160.764.20	170.241.2	182.262.3
17. Jasa lainnya/Other Services Activities	106.247.50	110.532.3	119.265.3
P D R B Berlaku	9.649.744.3	10.327.333,0	10.969.293,8

Lanjutan Tabel 9.1

Lapangan Usaha / Industrial Origin	2017*	2018**
(1)	(2)	(3)
1. Pertanian, Kehutanan, dan Perikanan/Agriculture, Forestry and Fishing	2.843.691,3	3.009.405,2
2. Pertambangan dan Penggalian/Mining and Quarrying	620.521,9	572.638,6
3. Industri Pengolahan/Manufacturing	282.235,4	310.321,3
4. Pengadaan Listrik dan Gas/Electricity and Gas	8.806,4	9.705,5
5. Pengadaan Air, Pengelolaan Sampah, Limbah dan Daur Ulang/Water supply, Sewerage, Waste Management and Remediation Activities	5.129,0	5.634,8
6. Konstruksi/Construction	1.521.946,9	1.688.880,6
7. Perdagangan Besar dan Eceran; Reparasi Mobil dan Sepeda Motor/Wholesale and Retail Trade; Repair of Motor Vehicles and Motorcycles	2.037.311,8	2.179.284,9
8. Transportasi dan Pergudangan/Transportation and Storage	1.632.307,0	1.798.801,0
9. Penyediaan Akomodasi dan Makan Minum/Accommodation and Food Service Activities	181.212,1	210.909,8
10. Informasi dan Komunikasi/Information and Communication	495.990,0	514.363,1

Lanjutan Tabel 9.1

Lapangan Usaha / Industrial Origin	2017*	2018**
(1)	(2)	(3)
11. Jasa Keuangan dan Asuransi/Financial and Insurance Activities	153.508.8	163.565,3
12. Real Estat/Real Estate Activities	650.732.9	722.946,6
13. Jasa Perusahaan/Business Activities	37.643.9	40.141,0
14. Administrasi Pemerintahan. Pertahanan dan Jaminan Sosial Wajib/Public Administration and Defence; Compulsory Social Security	658.946.4	732.149,0
15. Jasa Pendidikan/Education	170.563.8	185.501,5
16. Jasa Kesehatan dan Kegiatan Sosial/Human Health and Social Work Activities	197.545.3	217,303,4
17. Jasa lainnya/Other Services Activities	134.100.6	145.141,0
P D R B Berlaku	11.637.193,3	12.500.692,6

Sumber : BPS Kabupaten Aceh Besar

Source : BPS – Statistics of Aceh Besar Regency

Catatan : *) Angka sementara/Preliminary Figures

**) Angka sangat sementara/Very Preliminary Figures

Table 9.2 **PRODUK DOMESTIK REGIONAL BRUTO KABUPATEN ACEH BESAR MENURUT LAPANGAN USAHA ATAS DASAR HARGA KONSTAN. 2014-2018 (TAHUN DASAR 2010)**
Gross Domestic Regional Product of Aceh Besar Regency by Industrial Origin at Constant Price. 2014-2018 (Basic Year 2010)

(Jutaan Rupiah / Million Rupiah)

Lapangan Usaha / Industrial Origin	2014	2015	2016
(1)	(2)	(3)	(4)
1. Pertanian, Kehutanan, dan Perikanan/Agriculture, Forestry and Fishing	1.722.460.5	1.820.403.4	1.920.511.6
2. Pertambangan dan Penggalan/Mining and Quarrying	810.302.5	776.217.4	701.006.6
3. Industri Pengolahan/Manufacturing	184.530.9	192.299.4	200.010.6
4. Pengadaan Listrik dan Gas/Electricity and Gas	7.150.2	7.522.2	8.100.4
5. Pengadaan Air, Pengelolaan Sampah, Limbah dan Daur Ulang/Water supply, Sewerage, Waste Management and Remediation Activities	2.982.7	3.142.2	3.314.5
6. Konstruksi/Construction	1.170.645.7	1.233.674.2	1.297.296.5
7. Perdagangan Besar dan Eceran; Reparasi Mobil dan Sepeda Motor/Wholesale and Retail Trade; Repair of Motor Vehicles and Motorcycles	1.437.160.6	1.505.629.6	1.572.710.7
8. Transportasi dan Pergudangan/Transportation and Storage	984.269.4	1.018.382.7	1.109.153,4
9. Penyediaan Akomodasi dan Makan Minum/Accommodation and Food Service Activities	108.260.0	111.855.4	118.250.8
10. Informasi dan Komunikasi/Information and Communication	395.734.0	410.325.3	421.062.7

Lanjutan Tabel 9.2

Lapangan Usaha / Industrial Origin	2014	2015	2016
(1)	(2)	(3)	(4)
11. Jasa Keuangan dan Asuransi/Financial and Insurance Activities	101.071.6	103.868.5	107.096.8
12. Real Estat/Real Estate Activities	423.632.0	451.541.3	483.776.8
13. Jasa Perusahaan/Business Activities	28.692.0	29.615.2	30.621.7
14. Administrasi Pemerintahan. Pertahanan dan Jaminan Sosial Wajib/Public Administration and Defence; Compulsory Social Security	440.232.0	468.461.3	488.326.5
15. Jasa Pendidikan/Education	122.526.0	126.254.2	130.171.5
16. Jasa Kesehatan dan Kegiatan Sosial/Human Health and Social Work Activities	148.341.0	154.728.3	161.865.3
17. Jasa lainnya/Other Services Activities	96.467.0	99.324.2	105.163.3
P D R B Konstan	8.184.457.8	8.513.244.9	8.858.439.6

Lanjutan Tabel 9.2

Lapangan Usaha / Industrial Origin	2017*	2018**
(1)	(2)	(3)
1. Pertanian, Kehutanan, dan Perikanan/Agriculture, Forestry and Fishing	2.025.217,6	2.076.673,6
2. Pertambangan dan Penggalian/Mining and Quarrying	599.211,1	541.042,5
3. Industri Pengolahan/Manufacturing	207.357,4	220.175,7
4. Pengadaan Listrik dan Gas/Electricity and Gas	8.423,1	8.845,5
5. Pengadaan Air, Pengelolaan Sampah, Limbah dan Daur Ulang/Water supply, Sewerage, Waste Management and Remediation Activities	3.427,3	3.553,0
6. Konstruksi/Construction	1.302.875,5	1.379.960,9
7. Perdagangan Besar dan Eceran; Reparasi Mobil dan Sepeda Motor/Wholesale and Retail Trade; Repair of Motor Vehicles and Motorcycles	1.639.126,6	1.717.136,4
8. Transportasi dan Pergudangan/Transportation and Storage	1.243.362,0	1.300.595,8
9. Penyediaan Akomodasi dan Makan Minum/Accommodation and Food Service Activities	129.240,7	142.037,1
10. Informasi dan Komunikasi/Information and Communication	432.678,6	451.538,2

Lanjutan Tabel 9.2

Lapangan Usaha / Industrial Origin	2017*	2018**
(1)	(2)	(3)
11. Jasa Keuangan dan Asuransi/Financial and Insurance Activities	111.774,6	115.962,9
12. Real Estat/Real Estate Activities	522.998,6	567.263,0
13. Jasa Perusahaan/Business Activities	31.785,8	32.958,6
14. Administrasi Pemerintahan. Pertahanan dan Jaminan Sosial Wajib/Public Administration and Defence; Compulsory Social Security	524.786,7	573.383,0
15. Jasa Pendidikan/Education	140.433,6	147.886,5
16. Jasa Kesehatan dan Kegiatan Sosial/Human Health and Social Work Activities	174.738,6	188.409,7
17. Jasa lainnya/Other Services Activities	114.964,7	120.756,0
P D R B Konstan	9.212.402,4	9.588.178,2

Sumber : BPS Kabupaten Aceh Besar

Source : BPS – Statistics of Aceh Besar Regency

Catatan : *) Angka sementara/Preliminary Figures

**) Angka sangat sementara/Very Preliminary Figures

Tabel 9.3 **DISTRIBUSI PERSENTASE PRODUK DOMESTIK REGIONAL BRUTO KABUPATEN ACEH BESAR ATAS DASAR HARGA BERLAKU MENURUT LAPANGAN USAHA. 2014–2018**
Percentage Distribution of Gross Domestic Regional Product of Aceh Besar Regency by Industrial Origin at Current Price. 2014-2018

Lapangan Usaha / <i>Industrial Origin</i>	Persen/Percent		
	2014	2015	2016
(1)	(2)	(3)	(4)
1. Pertanian, Kehutanan, dan Perikanan/Agriculture, Forestry and Fishing	22.04	23.02	23.98
2. Pertambangan dan Penggalan/Mining and Quarrying	8.64	7.60	6.50
3. Industri Pengolahan/Manufacturing	2.33	2.36	2.38
4. Pengadaan Listrik dan Gas/Electricity and Gas	0.07	0.07	0.07
5. Pengadaan Air, Pengelolaan Sampah, Limbah dan Daur Ulang/Water supply, Sewerage, Waste Management and Remediation Activities	0.04	0.04	0.04
6. Konstruksi/Construction	13.47	13.54	13.57
7. Perdagangan Besar dan Eceran; Reparasi Mobil dan Sepeda Motor/Wholesale and Retail Trade; Repair of Motor Vehicles and Motorcycles	17.37	17.38	17.45
8. Transportasi dan Pergudangan/Transportation and Storage	13.98	13.88	13.70
9. Penyediaan Akomodasi dan Makan Minum/Accommodation and Food Service Activities	1.35	1.37	1.43
10. Informasi dan Komunikasi/Information and Communication	4.65	4.53	4.38

Lanjutan Tabel 9.3

Lapangan Usaha / <i>Industrial Origin</i>	Persen/Percent		
	2014	2015	2016
(1)	(2)	(3)	(4)
11. Jasa Keuangan dan Asuransi/Financial and Insurance Activities	1.36	1.31	1.31
12. Real Estat/Real Estate Activities	5.02	5.10	5.26
13. Jasa Perusahaan/Business Activities	0.32	0.32	0.32
14. Administrasi Pemerintahan. Pertahanan dan Jaminan Sosial Wajib/Public Administration and Defence; Compulsory Social Security	5.22	5.40	5.46
15. Jasa Pendidikan/Education	1.38	1.37	1.39
16. Jasa Kesehatan dan Kegiatan Sosial/Human Health and Social Work Activities	1.67	1.65	1.66
17. Jasa lainnya/Other Services Activities	1.10	1.07	1.09
P D R B	100.00	100.00	100.00

Lanjutan Tabel 9.3

Lapangan Usaha / Industrial Origin	Persen/Percent	
	2017*	2018**
(1)	(2)	(3)
1. Pertanian, Kehutanan, dan Perikanan/Agriculture, Forestry and Fishing	24.44	24,03
2. Pertambangan dan Penggalian/Mining and Quarrying	5.33	4,58
3. Industri Pengolahan/Manufacturing	2.43	2,48
4. Pengadaan Listrik dan Gas/Electricity and Gas	0.08	0,08
5. Pengadaan Air, Pengelolaan Sampah, Limbah dan Daur Ulang/Water supply, Sewerage, Waste Management and Remediation Activities	0.04	0,05
6. Konstruksi/Construction	13.08	13,51
7. Perdagangan Besar dan Eceran; Reparasi Mobil dan Sepeda Motor/Wholesale and Retail Trade; Repair of Motor Vehicles and Motorcycles	17.51	17,43
8. Transportasi dan Pergudangan/Transportation and Storage	14.07	14,39
9. Penyediaan Akomodasi dan Makan Minum/Accommodation and Food Service Activities	1.56	1,69
10. Informasi dan Komunikasi/Information and Communication	4.26	4,11

Lanjutan Tabel 9.3

Lapangan Usaha / Industrial Origin	Persen/Percent	
	2017*	2018**
(1)	(2)	(3)
11. Jasa Keuangan dan Asuransi/Financial and Insurance Activities	1.32	1,31
12. Real Estat/Real Estate Activities	5.59	5,78
13. Jasa Perusahaan/Business Activities	0.32	0,32
14. Administrasi Pemerintahan. Pertahanan dan Jaminan Sosial Wajib/Public Administration and Defence; Compulsory Social Security	5.66	5,86
15. Jasa Pendidikan/Education	1.47	1,48
16. Jasa Kesehatan dan Kegiatan Sosial/Human Health and Social Work Activities	1.70	1,74
17. Jasa lainnya/Other Services Activities	1.15	1,16
P D R B	100.00	100,00

Sumber : BPS Kabupaten Aceh Besar

Source : BPS – Statistics of Aceh Besar Regency

Catatan : *) Angka sementara/Preliminary Figures

**) Angka sangat sementara/Very Preliminary Figures

Tabel 9.4 LAJU PERTUMBUHAN PRODUK DOMESTIK REGIONAL BRUTO KABUPATEN ACEH BESAR ATAS DASAR HARGA KONSTAN 2010 MENURUT LAPANGAN USAHA (PERSEN). 2014–2018 (TAHUN DASAR 2010)
The Growth Rate of Gross Domestic Regional Product of Aceh Besar Regency by Industrial Origin at Constant Price. 2014-2018 (Basic Year 2010)

Lapangan Usaha / Industrial Origin	Persen/Percent		
	2014	2015	2016
(1)	(2)	(3)	(4)
1. Pertanian, Kehutanan, dan Perikanan/Agriculture, Forestry and Fishing	4.81	5.69	5.50
2. Pertambangan dan Penggalian/Mining and Quarrying	1.37	-4.21	-9.69
3. Industri Pengolahan/Manufacturing	4.96	4.21	4.01
4. Pengadaan Listrik dan Gas/Electricity and Gas	6.43	5.20	7.69
5. Pengadaan Air, Pengelolaan Sampah, Limbah dan Daur Ulang/Water supply, Sewerage, Waste Management and Remediation Activities	5.48	5.35	5.48
6. Konstruksi/Construction	4.64	5.38	5.16
7. Perdagangan Besar dan Eceran; Reparasi Mobil dan Sepeda Motor/Wholesale and Retail Trade; Repair of Motor Vehicles and Motorcycles	4.66	4.76	4.46
8. Transportasi dan Pergudangan/Transportation and Storage	2.55	3.47	8.52
9. Penyediaan Akomodasi dan Makan Minum/Accommodation and Food Service Activities	4.01	3.32	5.72
10. Informasi dan Komunikasi/Information and Communication	3.42	3.69	2.62

Lanjutan Tabel 9.4

	Persen/Percent		
Lapangan Usaha / Industrial Origin	2014	2015	2016
(1)	(2)	(3)	(4)
11. Jasa Keuangan dan Asuransi/Financial and Insurance Activities	9.74	2.77	3.11
12. Real Estat/Real Estate Activities	5.01	6.59	7.14
13. Jasa Perusahaan/Business Activities	4.10	3.22	3.40
14. Administrasi Pemerintahan. Pertahanan dan Jaminan Sosial Wajib/Public Administration and Defence; Compulsory Social Security	4.26	6.41	4.24
15. Jasa Pendidikan/Education	4.15	3.04	3.10
16. Jasa Kesehatan dan Kegiatan Sosial/Human Health and Social Work Activities	5.01	4.31	4.61
17. Jasa lainnya/Other Services Activities	4.10	2.96	5.88
P D R B Konstan	4.08	4.02	4.05

Lanjutan Tabel 9.4

Lapangan Usaha / Industrial Origin	<i>Persen/Percent</i>	
	2017*	2018**
(1)	(2)	(3)
1. Pertanian. Kehutanan. dan Perikanan/Agriculture. Forestry and Fishing	5.45	2,54
2. Pertambangan dan Penggalian/Mining and Quarrying	-14.52	-9.71
3. Industri Pengolahan/Manufacturing	3.66	6,18
4. Pengadaan Listrik dan Gas/Electricity and Gas	3.98	5,01
5. Pengadaan Air. Pengelolaan Sampah. Limbah dan Daur Ulang/Water supply. Sewerage. Waste Management and Remediation Activities	3.40	3,67
6. Konstruksi/Construction	0.43	5,92
7. Perdagangan Besar dan Eceran; Reparasi Mobil dan Sepeda Motor/Wholesale and Retail Trade; Repair of Motor Vehicles and Motorcycles	4.22	4,76
8. Transportasi dan Pergudangan/Transportation and Storage	12.14	4,60
9. Penyediaan Akomodasi dan Makan Minum/Accommodation and Food Service Activities	9.29	9,90
10. Informasi dan Komunikasi/Information and Communication	2.76	4,36

Lanjutan Tabel 9.4

Lapangan Usaha / Industrial Origin	Persen/Percent	
	2017*	2018**
(1)	(2)	(3)
11. Jasa Keuangan dan Asuransi/Financial and Insurance Activities	4.37	3,75
12. Real Estat/Real Estate Activities	8.11	8,46
13. Jasa Perusahaan/Business Activities	3.80	3,69
14. Administrasi Pemerintahan. Pertahanan dan Jaminan Sosial Wajib/Public Administration and Defence; Compulsory Social Security	7.47	9,26
15. Jasa Pendidikan/Education	7.88	5,31
16. Jasa Kesehatan dan Kegiatan Sosial/Human Health and Social Work Activities	7.95	7,82
17. Jasa lainnya/Other Services Activities	9.32	5,04
P D R B Konstan	4.00	4,08

Sumber : BPS Kabupaten Aceh Besar

Source : BPS – Statistics of Aceh Besar Regency

Catatan : *) Angka sementara/Preliminary Figures

**) Angka sangat sementara/Very Preliminary Figures

Table 9.5 **PRODUK DOMESTIK REGIONAL BRUTO PER KAPITA KABUPATEN ACEH BESAR ATAS DASAR HARGA BERLAKU MENURUT LAPANGAN USAHA JUTA RUPIAH). 2014–2018**
Gross Domestic Regional Product of Aceh Besar Regency by Industrial Origin at Current Price. 2014-2018(Basic Year 2010)

(Ribu Rupiah / Thousand Rupiah)

Lapangan Usaha / Industrial Origin	2014	2015	2016
(1)	(2)	(3)	(4)
1. Pertanian. Kehutanan. dan Perikanan/Agriculture. Forestry and Fishing	5.529,7	6.056,1	6.560,2
2. Pertambangan dan Penggalian/Mining and Quarrying	2.167,4	1.998,5	1.778,2
3. Industri Pengolahan/Manufacturing	583,3	620,1	651,1
4. Pengadaan Listrik dan Gas/Electricity and Gas	17,5	18,4	19,8
5. Pengadaan Air. Pengelolaan Sampah. Limbah dan Daur Ulang/Water supply. Sewerage. Waste Management and Remediation Activities	9,6	10,5	11,6
6. Konstruksi/Construction	3.378,9	3.561,7	3.711,6
7. Perdagangan Besar dan Eceran; Reparasi Mobil dan Sepeda Motor/Wholesale and Retail Trade; Repair of Motor Vehicles and Motorcycles	4.357,3	4.572,4	4.775,5
8. Transportasi dan Pergudangan/Transportation and Storage	3.508,0	3.627,2	3.749,1
9. Penyediaan Akomodasi dan Makan Minum/Accommodation and Food Service Activities	337,6	360,0	392,5
10. Informasi dan Komunikasi/Information and Communication	1.167,5	1.192,3	1.199,2

Lanjutan Tabel 9.5

Lapangan Usaha / Industrial Origin	2014	2015	2016
(1)	(2)	(3)	(4)
11. Jasa Keuangan dan Asuransi/Financial and Insurance Activities	340,9	345,3	358,1
12. Real Estat/Real Estate Activities	1.260,4	1.340,5	1.440,0
13. Jasa Perusahaan/Business Activities	81,3	84,3	88,3
14. Administrasi Pemerintahan. Pertahanan dan Jaminan Sosial Wajib/Public Administration and Defence; Compulsory Social Security	1.309,4	1.419,5	1.493,1
15. Jasa Pendidikan/Education	346,2	361,1	380,2
16. Jasa Kesehatan dan Kegiatan Sosial/Human Health and Social Work Activities	418,0	433,6	454,6
17. Jasa lainnya/Other Services Activities	276,2	281,6	297,5
P D R B Perkapita	25.089,2	26.306,0	27.360,8

Lanjutan Tabel 9.5

Lapangan Usaha / Industrial Origin	2017*	2018**
(1)	(2)	(3)
1. Pertanian, Kehutanan, dan Perikanan/Agriculture, Forestry and Fishing	6.950,94	7.211,58
2. Pertambangan dan Penggalian/Mining and Quarrying	1.516,8	1.372,24
3. Industri Pengolahan/Manufacturing	689,9	743,64
4. Pengadaan Listrik dan Gas/Electricity and Gas	21,5	23,26
5. Pengadaan Air, Pengelolaan Sampah, Limbah dan Daur Ulang/Water supply, Sewerage, Waste Management and Remediation Activities	12,5	13,50
6. Konstruksi/Construction	3.720,2	4.047,14
7. Perdagangan Besar dan Eceran; Reparasi Mobil dan Sepeda Motor/Wholesale and Retail Trade; Repair of Motor Vehicles and Motorcycles	4.979,9	5.222,32
8. Transportasi dan Pergudangan/Transportation and Storage	3.989,9	4.310,55
9. Penyediaan Akomodasi dan Makan Minum/Accommodation and Food Service Activities	442,9	505,41
10. Informasi dan Komunikasi/Information and Communication	1.212,4	1.232,59

Lanjutan Tabel 9.5

Lapangan Usaha / Industrial Origin	2017*	2018**
(1)	(2)	(3)
11. Jasa Keuangan dan Asuransi/Financial and Insurance Activities	375,2	391,96
12. Real Estat/Real Estate Activities	1.590,6	1.732,43
13. Jasa Perusahaan/Business Activities	92,0	96,19
14. Administrasi Pemerintahan. Pertahanan dan Jaminan Sosial Wajib/Public Administration and Defence; Compulsory Social Security	1.610,7	1.754,48
15. Jasa Pendidikan/Education	416,9	444,53
16. Jasa Kesehatan dan Kegiatan Sosial/Human Health and Social Work Activities	482,9	520,73
17. Jasa lainnya/Other Services Activities	327,8	347,81
P D R B Perkapita	28.445,2	29.955,99

Sumber : BPS Kabupaten Aceh Besar

Source : BPS – Statistics of Aceh Besar Regency

Catatan : *) Angka sementara/Preliminary Figures

***) Angka sangat sementara/Very Preliminary Figures

DATA

MENCERDASKAN BANGSA

Enlighten The Nation



Badan Pusat Statistik Kabupaten Aceh Besar

Jl. Jenderal Sudirman No.7 Kota Jantho 23911 Telp/Fax : (0651) 92177

Website : acehbesarkab.bps.go.id email : bps1108@bps.go.id