

# KABUPATEN KONAWE KEPULAUAN DALAM ANGKA

*Konawe Kepulauan Regency in Figures*



2019



**BADAN PUSAT STATISTIK  
KABUPATEN KONAWA**  
*BPS-Statistics of Konawe Regency*

# KABUPATEN KONAWE KEPULAUAN DALAM ANGKA

*Konawe Kepulauan Regency in Figures*



**2019**

# **KABUPATEN KONAWE KEPULAUAN DALAM ANGKA**

## **KONAWE KEPULAUAN REGENCY IN FIGURES**

### **2019**

**ISBN:** 978-602-5477-79-9

**No. Publikasi/Publication Number:** 74120.1803

**Katalog/Catalog:** 1102001.7412

**Ukuran Buku/Book Size:** 14,8 cm x 21 cm

**Jumlah Halaman/Number of Pages:** xxiv+ 221 halaman /pages

**Naskah/Manuscript:**

Badan Pusat Statistik Kabupaten Konawe  
*BPS-Statistics of Konawe Regency*

**Gambar Kover oleh/Cover Designed by:**

Badan Pusat Statistik Kabupaten Konawe  
*BPS-Statistics of Konawe Regency*

**Ilustrasi Kover/Cover Illustration:**

Kelurahan Langara Laut, Wawonii Barat  
*Langara Laut Villages, Wawonii Barat*

**Diterbitkan oleh/Published by:**

© BPS Kabupaten Konawe/BPS-Statistics Konawe

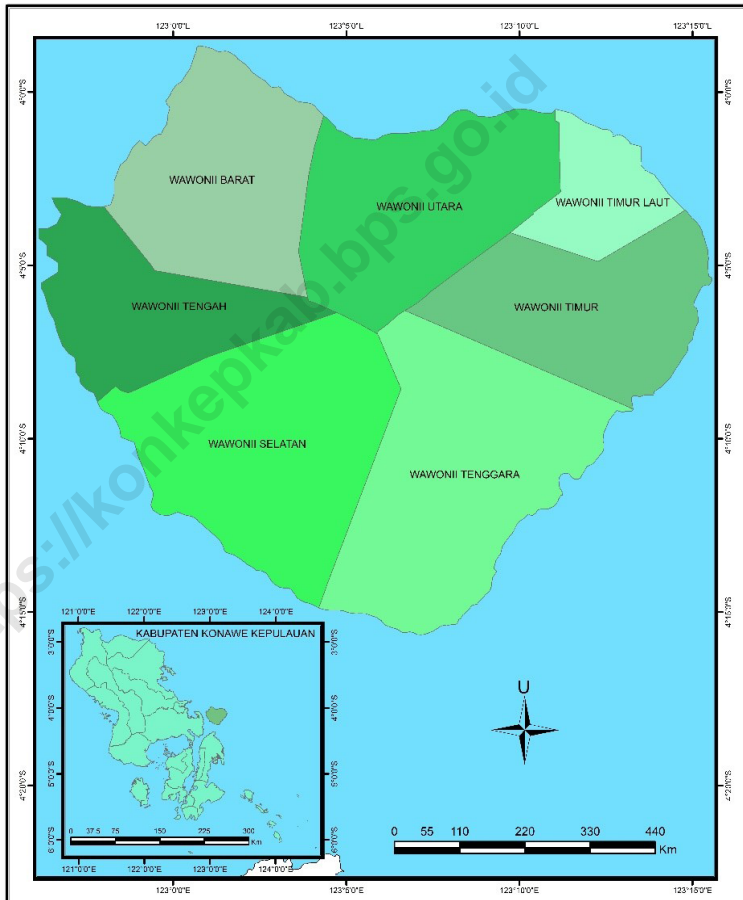
**Dicetak oleh/Printed by:**

UD Syahid, Kendari

**Dilarang mengumumkan, mendistribusikan, mengomunikasikan, dan/atau menggandakan sebagian atau seluruh isi buku ini untuk tujuan komersial tanpa izin tertulis dari Badan Pusat Statistik**

*Prohibited to announce, distribute, communicate, and/or copy part or all of this book for commercial purpose without permission from BPS-Statistics Indonesia*

# PETA WILAYAH KABUPATEN KONAWE KEPULAUAN MAP OF KONAWE KEPULAUAN REGENCY







**KEPALA BPS KABUPATEN KONAWE**  
*CHIEF STATISTICIAN OF KONAWE REGENCY*



**SULTRIAWATI EFENDY, SP, M.S.**






## KATA PENGANTAR

Kabupaten Konawe Kepulauan Dalam Angka 2019 merupakan publikasi tahunan yang diterbitkan oleh BPS Kabupaten Konawe. Publikasi ini memuat gambaran umum tentang keadaan geografi serta perkembangan kondisi sosial-demografi dan perekonomian Kabupaten Konawe Kepulauan. Data yang disajikan tersebut dihimpun oleh BPS Kabupaten Konawe baik berupa data primer yang dihimpun secara langsung maupun data sekunder yang diperoleh dari instansi pemerintah dan swasta di wilayah Kabupaten Konawe Kepulauan. Disadari bahwa publikasi ini belum sepenuhnya memenuhi harapan pihak pemakai data khususnya para perencana, namun diharapkan dapat membantu melengkapi penyusunan rencana pembangunan di Kabupaten Konawe Kepulauan.

Publikasi ini dapat terwujud berkat kerja sama dan bantuan dari berbagai pihak baik instansi pemerintah maupun swasta. Kepada semua pihak yang telah memberikan bantuan disampaikan penghargaan dan terima kasih yang sebesar-besarnya.

Meskipun publikasi ini telah dipersiapkan sebaik-baiknya, namun disadari masih terdapat kekurangan dan kesalahan yang terjadi. Untuk perbaikan publikasi ini, tanggapan dan saran yang bersifat konstruktif dari para konsumen sangat diharapkan.

Unaaha, Agustus 2019  
Kepala BPS Kabupaten Konawe



Sultriawati Efendy, SP, M.S.



## PREFACE

---


*Konawe Kepulauan Regency in Figures 2019 is an annual publication written by BPS-Statistics of Konawe Regency. This publication provides general pictures of geographic as well as key socio-demographic and economic characteristics. Data was collected in both primary and secondary ways. Primary way means that data was directly collected and secondary way means that data was collected from government institutions and private organizations in Konawe Kepulauan Regency. Honestly, this publication has not perfect yet and has not filled the user's hope, especially for the planners yet, but hopely it can help to equip compilation of development planning in this regency.*

*This comprehensive publication has been made possible with the assistance and contribution from several governmental institutions and private organizations. To all parties who have been involved in the preparation of this publication, I would like to express my sincerest appreciation and gratitude.*

*Comments and constructive suggestions for the improvement of this publication are always welcome.*

Unaaha, August 2019

Chief Statistician of  
Konawe Regency



**Sultriqwati Efendy, SP, M.S.**

# DAFTAR ISI/CONTENT

|   | Halaman/Page  |
|---|---------------|
| <b>KATA PENGANTAR.</b>  | <b>.vii</b>   |
| <b>DAFTAR ISI/CONTENT</b>   | <b>. ix</b>   |
| <b>DAFTAR TABEL/LIST OF TABLE.</b>                                      | <b>. xi</b>   |
| <b>DAFTAR GAMBAR/LIST OF FIGURES.</b>                                   | <b>.xxi</b>   |
| <b>PENJELASAN UMUM/EXPLANATORY NOTES</b>                                | <b>.xxiii</b> |
| <b>1. GEOGRAFI DAN IKLIM/GEOGRAPHY AND CLIMATE.</b>                     | <b>. 1</b>    |
| 1.1. GEOGRAFI/ GEOGRAPHY . . . . .                                      | 9             |
| 1.2. IKLIM/CLIMATE . . . . .  | 13            |
| <b>2. PEMERINTAHAN / GOVERNMENT.</b>                                    | <b>. 15</b>   |
| 2.1. WILAYAH ADMINISTRATIF / ADMINSTRATIVE AREA . . . . .               | 21            |
| 2.2. SUMBER DAYA MANUSIA/ HUMAN RESOURCES . . . . .                     | 23            |
| 2.3. KEUANGAN DAERAH / REGIONAL FINANCE. . . . .                        | 29            |
| <b>3. PENDUDUK DAN TENAGAKERJA / POPULATION AND EMPLOYMENT.</b>         | <b>. 33</b>   |
| 3.1. PENDUDUK / POPULATION . . . . .                                    | 45            |
| 3.2. TENAGA KERJA / EMPLOYMENT . . . . .                                | 49            |
| <b>4. SOSIAL / SOCIAL.</b>  | <b>. 55</b>   |
| 4.1. PENDIDIKAN / EDUCATION . . . . .                                   | 66            |
| 4.2. KESEHATAN / HEALTH . . . . .                                       | 96            |
| 4.3. AGAMA / RELIGION. . . . .  | .112          |
| 4.4. SOSIAL LAINNYA/ OTHER SOCIAL . . . . .                             | .114          |
| <b>5. PERTANIAN / AGRICULTURE.</b>                                      | <b>. 121</b>  |
| 5.1. TANAMAN PANGAN / FOODS CROPS . . . . .                             | .132          |
| 5.2. HORTIKULTURA / HORTICULTURE . . . . .                              | .139          |
| 5.3. PERKEBUNAN / ESTATE CROPS . . . . .                                | .141          |
| 5.4. PETERNAKAN / LIVESTOCK . . . . .                                   | .145          |
| <b>6. INDUSTRI DAN PARIWISATA/ INDUSTRY AND TOURISM</b>                 | <b>. 147</b>  |
| 6.1. INDUSTRI/ INDUSTRY . . . . .                                       | .153          |
| 6.2. PARIWISATA/ TOURISM . . . . .                                      | .155          |
| <b>7. PERDAGANGAN/ TRADE . . . . .</b>                                  | <b>. 157</b>  |
| <b>8. TRANSPORTASI DAN KOMUNIKASI/ TRANSPORTATION AND COMMUNICATION</b> | <b>167</b>    |

8.1. TRANSPORTASI/ *TRANSPORTATION* . . . . .174

8.2. KOMUNIKASI/ *COMMUNICATION* . . . . .176

9. **SISTEM NERACA NASIONAL/ *SYSTEM OF NATIONAL ACCOUNT*** . . . . . 179

10. **PERBANDINGAN ANTAR KABUPATEN/KOTA / *REGENCY/MUNICIPAL COMPARISON*** . . . . . 205

<https://konkepkab.bps.go.id>





## DAFTAR TABEL/LIST OF TABLE

| Tabel/Table  | Halaman/Page |
|--|--------------|
| <b>1. GEOGRAFI DAN IKLIM/GEOGRAPHY AND CLIMATE . . . . .</b>   | <b>1</b>     |
| <b>1.1. GEOGRAFI/ GEOGRAPHY . . . . .</b>  | <b>9</b>     |
| 1.1.1 Luas Daerah Menurut Kecamatan di Kabupaten Konawe Kepulauan, 2018<br><i>Total Area by Subdistrict in Konawe Kepulauan Regency, 2018 . . . . .</i>  | 9            |
| 1.1.2 Tinggi Wilayah di Atas Permukaan Laut (DPL) Menurut Kecamatan di Kabupaten Konawe Kepulauan, 2018<br><i>Height Above Sea Level by Subdistrict in Konawe Kepulauan Regency, 2018. . . . .</i>   | 10           |
| 1.1.3 Letak Astronomis Menurut Kecamatan di Kabupaten Konawe Kepulauan, 2018<br><i>Astronomical Position by Subdistrict in Konawe Kepulauan Regency, 2018</i>  | 11           |
| 1.1.4 Jarak dari Ibukota Kecamatan Ke Ibukota Kabupaten/Kota di Kabupaten Konawe Kepulauan, 2018<br><i>Distance between Subdistrict Capital and Regency/Municipality Capital in Konawe Kepulauan Regency, 2018 . . . . .</i>                   | 12           |
| <b>1.2. IKLIM/CLIMATE . . . . .</b>  | <b>13</b>    |
| 1.2.1 Jumlah Curah Hujan dan Hari Hujan menurut Bulan di Kabupaten Konawe Kepulauan, 2018<br><i>Amount of Precipitation and Number of Rainy Days by Month in Konawe Kepulauan Regency, 2018 . . . . .</i>                                      | 13           |
| <b>2. PEMERINTAHAN / GOVERNMENT . . . . .</b>  | <b>15</b>    |
| <b>2.1. WILAYAH ADMINISTRATIF / ADMINSTRATIVE AREA . . . . .</b>   | <b>21</b>    |
| 2.1.1 Jumlah Desa <sup>1</sup> Menurut Kecamatan di Kabupaten Konawe Kepulauan, 2014-2018<br><i>Number of Villages<sup>1</sup> by Subdistrict in Konawe Kepulauan Regency, 2014-2018. . . . .</i>  | 21           |
| 2.1.2 Jumlah Kepala Desa dan Lurah Menurut Kecamatan dan Jenis Kelamin di Kabupaten Konawe Kepulauan, 2018<br><i>Number of Village and Urban Village by Subdistrict and Sex in Konawe Kepulauan Regency, 2018 . . . . .</i>                    | 22           |
| <b>2.2. SUMBER DAYA MANUSIA/ HUMAN RESOURCES . . . . .</b>   | <b>23</b>    |
| 2.2.1 Jumlah Pegawai Negeri Sipil Menurut Jabatan dan Jenis Kelamin di Kabupaten Konawe Kepulauan, 2017 dan 2018<br><i>Number of Civil Servants by Occupation and Sex in Konawe Kepulauan Regency, 2017 and 2018 . . . . .</i>                 | 23           |
| 2.2.2 Jumlah Pegawai Negeri Sipil Menurut Tingkat Pendidikan dan Jenis Kelamin di Kabupaten Konawe Kepulauan, 2017 dan 2018<br><i>Number of Civil Servants by Level Education and Sex in Konawe Kepulauan Regency, 2017 and 2018 . . . . .</i> | 24           |

|             |   |           |
|-------------|---|-----------|
| 2.2.3       | Jumlah Pegawai Negeri Sipil Menurut Tingkat Kepangkatan dan Jenis Kelamin di Kabupaten Konawe Kepulauan, 2017 dan 2018<br><i>Number of Civil Servants by Hierarchy and Sex in Konawe Kepulauan Regency, 2017 and 2018</i> . . . . .   | 25        |
| 2.2.4       | Jumlah Anggota Dewan Perwakilan Rakyat Daerah Menurut Partai Politik dan Jenis Kelamin di Kabupaten Konawe Kepulauan, 2017 dan 2018<br><i>Number of Members of The Regional House of Representatives by Political Parties and Sex in Konawe Kepulauan Regency, 2017 and 2018</i> . . . . .  | 26        |
| 2.2.5       | Jumlah Anggota DPRD Kabupaten Konawe Menurut Kelompok Umur dan Jenis Kelamin di Kabupaten Konawe Kepulauan, 2017 dan 2018<br><i>Composition of Local Parliament Membership by Age Group and Sex in Konawe Kepulauan Regency, 2017 and 2018</i> . . . . .  | 27        |
| 2.2.6       | Jumlah Anggota DPRD Kabupaten Konawe Kepulauan Menurut Pendidikan dan Jenis Kelamin, 2017 dan 2018<br><i>Composition of Local Parliament Membership of Konawe Kepulauan Regency by Education and Sex, 2017 and 2018</i> . . . . .   | 28        |
| <b>2.3.</b> | <b>KEUANGAN DAERAH / REGIONAL FINANCE</b> . . . . .   | <b>29</b> |
| 2.3.1       | Realisasi Anggaran Pendapatan dan Belanja Daerah Kabupaten Konawe Kepulauan (Ribu Rupiah), 2015-2018<br><i>Actual Revenues of Government of Konawe Kepulauan Regency (Thousand Rupiahs), 2015-2018</i> . . . . .  | 29        |
| 2.3.2       | Realisasi Pengeluaran Daerah Kabupaten Konawe Kepulauan (Rupiah), 2018<br><i>Actualization of Government Expenditure in Konawe Kepulauan Regency (Rupiah), 2018</i> . . . . .   | 30        |
| 2.3.3       | Realisasi Pendapatan Daerah Kabupaten Konawe Kepulauan (Rupiah), 2018<br><i>Realization of Revenues of Konawe Kepulauan Regency (Rupiahs), 2018</i> . . . . .   | 31        |
| 2.3.4       | Penerimaan PBB Menurut Kecamatan di Kabupaten Konawe Kepulauan, 2018<br><i>Tax Receipts by Subdistrict in Konawe Kepulauan Regency, 2018</i> . . . . .  | 32        |
| <b>3.</b>   | <b>PENDUDUK DAN TENAGAKERJA / POPULATION AND EMPLOYMENT.</b> . . . .  | <b>33</b> |
| <b>3.1.</b> | <b>PENDUDUK / POPULATION</b> . . . . .  | <b>45</b> |
| 3.1.1       | Penduduk, Laju Pertumbuhan Penduduk, Distribusi Persentase Penduduk, Kepadatan Penduduk, Rasio Jenis Kelamin Penduduk Menurut Kecamatan di Kabupaten Konawe Kepulauan, 2000-2018<br><i>Population, Population Growth Rate, Percentage Distribution of Population, Population Density, and Population Sex Ratio by Subdistrict in Konawe Kepulauan Regency, 2000-2018.</i> . . . . . | 45        |
| 3.1.2       | Jumlah Penduduk Menurut Kelompok Umur dan Jenis Kelamin di Kabupaten Konawe Kepulauan, 2018<br><i>Population by Age Group and Sex in Konawe Kepulauan Regency, 2018</i> . . . . .   | 48        |
| <b>3.2.</b> | <b>TENAGA KERJA / EMPLOYMENT</b> . . . . .  | <b>49</b> |
| 3.2.1       | Jumlah Penduduk Berumur 15 Tahun Keatas Menurut Jenis Kegiatan Selama Seminggu Yang Lalu dan Jenis Kelamin di Kabupaten Konawe Kepulauan, 2018<br><i>Population Aged 15 Years and Over by Type of Activity During The Previous Week and Sex in Konawe Kepulauan Regency, 2018</i> . . . . .   | 49        |

|           |   |           |
|-----------|---|-----------|
| 3.2.2     | Jumlah Penduduk Berumur 15 Tahun Keatas Menurut Jenis Kegiatan Selama Seminggu Yang Lalu dan Tingkat Pendidikan di Kabupaten Konawe Kepulauan, 2018<br><i>Population Aged 15 Years and Over by Type of Activity During The Previous Week and Educational Level in Konawe Kepulauan Regency, 2018.</i>                                   | 50        |
| 3.2.3     | Persentase Penduduk Berumur 15 Tahun Keatas yang Bekerja Selama Seminggu yang Lalu Menurut Status Pekerjaan Utama dan Jenis Kelamin di Kabupaten Konawe Kepulauan, 2018<br><i>Percentage of Aged 15 Years and Over Who Worked During the Previous Week by Main Employment Status and Sex in Konawe Kepulauan Regency, 2018</i>          | 51        |
| 3.2.4     | Persentase Penduduk Usia 15 Tahun ke Atas yang Bekerja Selama Seminggu yang Lalu Menurut Sektor Lapangan Usaha Utama di Kabupaten Konawe Kepulauan, 2018<br><i>Percentage of Aged 15 Years and Over Who Worked During the Previous Week by Main Business Sector in Konawe Kepulauan Regency 2018</i>                                    | 52        |
| 3.2.5     | Jumlah Pencari Kerja yang Terdaftar dan Ditempatkan Menurut Tingkat Pendidikan di Kabupaten Konawe Kepulauan, 2018<br><i>Number of Registered Job Applicant and Placement by Educational Level in Konawe Kepulauan Regency, 2018.</i>   | 53        |
| <b>4.</b> | <b>SOSIAL / SOCIAL.</b>   | <b>55</b> |
| 4.2.1     | Jumlah Sekolah, Guru, Murid Taman Kanak-kanak (TK) di bawah Kementerian Pendidikan dan Kebudayaan Menurut Kecamatan di Kabupaten Konawe Kepulauan, (2018/2019)<br><i>Number of Schools, Teachers, and Students in Kindergarten Under The Ministry of Education and Culture by Subdistrict in Konawe Kepulauan Regency, (2018/2019).</i> | 66        |
|           | <b>4.1. PENDIDIKAN / EDUCATION</b>  | <b>66</b> |
| 4.1.1     | Jumlah Sekolah, Guru, Murid Sekolah Dasar (SD) di bawah Kementerian Pendidikan dan Kebudayaan Menurut Kecamatan di Kabupaten Konawe Kepulauan, (2017/2018)<br><i>Number of Schools, Teachers, and Students in Primary Schools Under The Ministry of Education and Culture by Subdistrict in Konawe Kepulauan Regency, (2017/2018).</i>  | 69        |
| 4.1.2     | Jumlah Sekolah, Guru, Murid Madrasah Ibtidayah (MI) di bawah Kementerian Agama Menurut Kecamatan di Kabupaten Konawe Kepulauan, (2018/2019)<br><i>Number of Schools, Teachers, and Students in Madrasah Ibtidayah (MI) Under The Ministry of Religious Affairs by Subdistrict in Konawe Kepulauan Regency, (2018/2019).</i>             | 72        |
| 4.1.3     | Jumlah Sekolah, Guru, Murid Sekolah Menengah Pertama (SMP) di bawah Kementerian Pendidikan dan Kebudayaan Menurut Kecamatan (2017/2018)<br><i>Number of Schools, Teachers, and Students in Junior High Schools Under The Ministry of Education and Culture by Subdistrict, (2017/2018)</i>  | 75        |
| 4.1.4     | Jumlah Sekolah, Guru, Murid Madrasah Tsanawiyah(MTS) di bawah Kementerian Agama Menurut Kecamatan (2018/2019)<br><i>Number of Schools, Teachers, and Students in Madrasah Tsanawiyah (MTS) Under The Ministry of Religious Affairs by Subdistrict, (2018/2019)</i>  | 78        |

|             |   |           |
|-------------|---|-----------|
| 4.1.5       | Jumlah Sekolah, Guru, Murid Sekolah Menengah Atas (SMA) di bawah Kementerian Pendidikan dan Kebudayaan Menurut Kecamatan di Kabupaten Konawe Kepulauan, (2017/2018)<br><i>Number of Schools, Teachers, and Students in Senior High Schools Under The Ministry of Education and Culture by Subdistrict in Konawe Kepulauan Regency, (2017/2018)</i> . . . . .        | 81        |
| 4.1.6       | Jumlah Sekolah, Guru, Murid Sekolah Menengah Kejuruan(SMK) di bawah Kementerian Pendidikan dan Kebudayaan Menurut Kecamatan di Kabupaten Konawe Kepulauan, (2017/2018)<br><i>Number of Schools, Teachers, and Students in Vocational High Schools Under The Ministry of Education and Culture by Subdistrict in Konawe Kepulauan Regency, (2017/2018)</i> . . . . . | 84        |
| 4.1.7       | Jumlah Sekolah, Guru, Murid Madrasah Aliyah (MA) di bawah Kementerian Agama Menurut Kecamatan di Kabupaten Konawe Kepulauan, (2018/2019)<br><i>Number of Schools, Teachers, and Students in Madrasah Aliyah (MA) Under The Ministry of Religious Affairs by Subdistrict in Konawe Kepulauan Regency, (2018/2019)</i> . . . . .                                      | 87        |
| 4.1.8       | Jumlah Desa/Kelurahan yang Memiliki Fasilitas Sekolah Menurut Kecamatan dan Tingkat Pendidikan di Kabupaten Konawe Kepulauan, 2011, 2014, dan 2018<br><i>Number of Villages Having Educational Facilities by Subdistrict and Educational Level in Konawe Kepulauan Regency, 2011, 2014, and 2018</i>  | 90        |
| 4.1.9       | Persentase Penduduk Berumur 7-24 Tahun menurut Jenis Kelamin dan Status Pendidikan di Kabupaten Konawe Kepulauan, 2018<br><i>Percentage of Population Aged 7-24 Years by Sex and School Participation in Konawe Kepulauan Regency, 2018</i> . . . . .   | 93        |
| 4.1.10      | Angka Partisipasi Sekolah (APS) Penduduk menurut Jenis Kelamin dan Kelompok Umur di Kabupaten Konawe Kepulauan, 2018<br><i>School Participate Rate of Population by Sex and Group Age in Konawe Kepulauan Regency, 2018</i> . . . . .   | 94        |
| 4.1.11      | Angka Partisipasi Murni (APM) dan Angka Partisipasi Kasar (APK) Menurut Jenjang Pendidikan di Kabupaten Konawe Kepulauan, 2018<br><i>Net Enrolment Rate and Gross Enrolment Rate by Educational Level in Konawe Kepulauan Regency, 2018</i> . . . . .   | 95        |
| <b>4.2.</b> | <b>KESEHATAN / HEALTH</b> . . . . .   | <b>96</b> |
| 4.2.1       | Jumlah Desa/Kelurahan yang Memiliki Saranan Kesehatan Menurut Kecamatan di Kabupaten Konawe Kepulauan, 2011, 2014, dan 2018<br><i>Number of Villages Having Health Facilities by Subdistrict in Konawe Kepulauan Regency, 2011, 2014, and 2018.</i> . . . . .   | 96        |
| 4.2.2       | Jumlah Tenaga Kesehatan Menurut Unit Kerja di Kabupaten Konawe Kepulauan, 2018<br><i>Number of Medical Personnel by Work Unit in Konawe Kepulauan Regency, 2018</i> . . . . .   | 98        |
| 4.2.3       | Jumlah Rumah Sakit Umum, Rumah Sakit Khusus, dan Puskesmas Menurut Kecamatan di Kabupaten Konawe Kepulauan, 2017 dan 2018<br><i>Number of General Hospital, Special Hospital, and Public Health Center by Subdistrict in Konawe Kepulauan Regency, 2017 and 2018</i> . . . . .  | 99        |
| 4.2.4       | Jumlah Posyandu Menurut Strata dan Puskesmas di Kabupaten Konawe Kepulauan 2018<br><i>Number of Mternal and Child Health Center by Strata and Public Health Center in Konawe Kepulauan Regency, 2018</i> . . . . .  | 101       |

|             |   |            |
|-------------|---|------------|
| 4.2.5       | Jumlah Ibu Hamil dan Kunjungan Ibu Hamil Menurut Kecamatan Dan Puskesmas di Kabupaten Konawe Kepulauan, 2018<br><i>Number of Pregnant Mother and Prenatal Visits by Subdistrict and Public Health Center in Konawe Kepulauan Regency, 2018</i>  | 102        |
| 4.2.6       | Jumlah Persalinan/Nifas Menurut Pertolongan Tenaga Kesehatan dan Kecamatan di Kabupaten Konawe Kepulauan, 2018<br><i>Number of Childbirth by Medical Assistant and Subdistrict in Konawe Kepulauan Regency, 2018</i>  | 103        |
| 4.2.7       | Jumlah Ibu Hamil yang Mendapatkan Tablet Fe3 Menurut Kecamatan di Kabupaten Konawe Kepulauan, 2018<br><i>Number of Pregnant Mother by Iron Tablet (Fe3) Medication by Subdistrict in Konawe Kepulauan Regency, 2018</i>   | 104        |
| 4.2.8       | Jumlah Imunisasi Pada Wanita Usia Subur Menurut Kecamatan di Kabupaten Konawe Kepulauan, 2018<br><i>Number of Immunized Women of Childbearing Age by Subdistrict in Konawe Kepulauan Regency, 2018</i>  | 105        |
| 4.2.9       | Jumlah Imunisasi Pada Ibu Hamil Menurut Kecamatan di Kabupaten Konawe Kepulauan, 2018<br><i>Number of Immunized Pregnant Women by Subdistrict in Konawe Kepulauan Regency, 2018</i>   | 106        |
| 4.2.10      | Jumlah Bayi Lahir Hidup Menurut Jenis Kelamin dan Kecamatan di Kabupaten Konawe Kepulauan, 2018<br><i>Number of Live Birth by Sex and Subdistrict in Konawe Kepulauan Regency, 2018</i>   | 107        |
| 4.2.11      | Jumlah Bayi Yang Diimunisasi Menurut Jenis Imunisasi dan Kecamatan di Kabupaten Konawe Kepulauan, 2018<br><i>Number of Immunized Babies by Kind of Vaccine and Subdistrict in Konawe Kepulauan Regency, 2018</i>  | 108        |
| 4.2.12      | Jumlah Kasus HIV dan AIDS menurut Kelompok Umur dan Jenis Kelamin di Kabupaten Konawe Kepulauan, 2018<br><i>Number of HIV and AIDS Cases by Group Age and Sex in Konawe Kepulauan Regency, 2018</i>   | 111        |
| <b>4.3.</b> | <b>AGAMA / RELIGION.</b>  | <b>112</b> |
| 4.3.1       | Jumlah Penduduk Menurut Kecamatan dan Agama yang Dianut di Kabupaten Konawe Kepulauan, 2018<br><i>Population by Subdistrict and Religion in Konawe Kepulauan Regency, 2018.</i>   | 112        |
| 4.3.2       | Jumlah Tempat Peribadatan Menurut Kecamatan di Kabupaten Konawe Kepulauan, 2018<br><i>Number of Places of Worship by Subdistrict and Religion in Konawe Kepulauan Regency, 2018</i>   | 113        |
| <b>4.4.</b> | <b>SOSIAL LAINNYA/ OTHER SOCIAL</b>   | <b>114</b> |
| 4.4.1       | Garis Kemiskinan, Persentase Penduduk Miskin (P0), Indeks Kedalaman Kemiskinan (P1), dan Indeks Keparahan Kemiskinan (P2) Kabupaten Konawe Kepulauan, 2015-2018<br><i>Poverty Line, Percentage of Poor People (P0), Poverty Gap Index (P1), and Poverty Severity Index (P2) of Konawe Kepulauan Regency, 2015-2018.</i> | 114        |
| 4.4.2       | Indeks Pembangunan Manusia Kabupaten Konawe Kepulauan, 2013-2018<br><i>Human Development Index of Konawe Kepulauan Regency, 2013-2018</i>   | 115        |

|             |   |            |
|-------------|---|------------|
| 4.4.3       | Persentase Rumah Tangga Menurut Sumber Air Utama untuk Mandi/<br>Cuci di Kabupaten Konawe Kepulauan, 2018<br><i>Household Percentage Distribution by Bathing and Washing Water<br/>Source in Konawe Kepulauan Regency, 2018</i> . . . . .   | 116        |
| 4.4.4       | Persentase Rumah Tangga Menurut Jenis Kloset di Kabupaten Konawe<br>Kepulauan, 2018<br><i>Household Percentage Distribution by Ownership Status in Konawe<br/>Kepulauan Regency, 2018</i> . . . . .   | 117        |
| 4.4.5       | Persentase Rumah Tangga Menurut Tempat Pembuangan Akhir Tinja di<br>Kabupaten Konawe Kepulauan, 2018<br><i>Household Percentage Distribution by Landfill Feces in Konawe<br/>Kepulauan Regency, 2018</i> . . . . .  | 118        |
| 4.4.6       | Jumlah Desa <sup>1</sup> /Kelurahan yang Mengalami Bencana Alam <sup>2</sup> Menurut<br>Kecamatan di Kabupaten Konawe Kepulauan, 2014 dan 2018<br><i>Number of Villages<sup>1</sup> that Had Natural Disaster<sup>2</sup> by Subdistrict in Konawe<br/>Kepulauan Regency, 2014 and 2018</i> . . . . . | 119        |
| <b>5.</b>   | <b>PERTANIAN / AGRICULTURE.</b> . . . . .   | <b>121</b> |
| <b>5.1.</b> | <b>TANAMAN PANGAN / FOODS CROPS.</b> . . . . .  | <b>132</b> |
| 5.1.1       | Luas Panen Padi Menurut Kecamatan (ha) di Kabupaten Konawe<br>Kepulauan, 2018<br><i>Harvested Area of Paddy by Subdistrict (ha) in Konawe Kepulauan<br/>Regency, 2018</i> . . . . .   | 132        |
| 5.1.2       | Luas Panen Jagung Menurut Kecamatan (ha) di Kabupaten Konawe<br>Kepulauan, 2018<br><i>Harvested Area of Maize by Subdistrict (ha) in Konawe Kepulauan<br/>Regency, 2018</i> . . . . .   | 133        |
| 5.1.3       | Luas Panen Kacang Tanah Menurut Kecamatan (ha) di Kabupaten<br>Konawe Kepulauan, 2018<br><i>Harvested Area of Peanuts by Subdistrict (ha) in Konawe Kepulauan<br/>Regency, 2018</i> . . . . .   | 134        |
| 5.1.4       | Luas Panen Kacang Hijau Menurut Kecamatan (ha) di Kabupaten<br>Konawe Kepulauan, 2018<br><i>Harvested Area of Mung Beans by Subdistrict (ha) in Konawe Kepulauan<br/>Regency, 2018</i> . . . . .  | 135        |
| 5.1.5       | Luas Panen Ubi Kayu Menurut Kecamatan (ha) di Kabupaten Konawe<br>Kepulauan, 2018<br><i>Harvested Area of Cassava by Subdistrict (ha) in Konawe Kepulauan<br/>Regency, 2018</i> . . . . .   | 136        |
| 5.1.6       | Luas Panen Ubi Jalar Menurut Kecamatan (ha) di Kabupaten Konawe<br>Kepulauan, 2018<br><i>Harvested Area of Sweet Potatoes by Subdistrict (ha) in Konawe<br/>Kepulauan Regency, 2018</i> . . . . .   | 137        |
| 5.1.7       | Produksi Tanaman Pangan Kabupaten Konawe Kepulauan (Ton), 2017-<br>2018<br><i>Production of Food Crops of Konawe Kepulauan Regency (Ton), 2017-<br/>2018.</i> . . . . .   | 138        |

|   |            |
|---|------------|
| <b>5.2. HORTIKULTURA / HORTICULTURE . . . . .</b>   | <b>139</b> |
| 5.2.1 Luas Panen Tanaman Sayuran Menurut Kecamatan dan Jenis Tanaman (ha) di Kabupaten Konawe Kepulauan, 2018<br><i>Harvested Area of Vegetables by Subdistrict and Kind of Plant (ha) in Konawe Kepulauan Regency, 2018 . . . . .</i>                      | 139        |
| 5.2.2 Produksi Tanaman Sayuran Menurut Kecamatan dan Jenis Tanaman (Kuintal) di Kabupaten Konawe Kepulauan, 2018<br><i>Production of Vegetables by Subdistrict and Kind of Plant (Quintal) in Konawe Kepulauan Regency, 2018 . . . . .</i>                  | 140        |
| <b>5.3. PERKEBUNAN / ESTATE CROPS . . . . .</b>   | <b>141</b> |
| 5.3.1 Luas Areal Tanaman Perkebunan Menurut Kecamatan dan Jenis Tanaman (ha) di Kabupaten Konawe Kepulauan, 2017 dan 2018<br><i>Planted Area of Estate Crops by Subdistrict and Type of Crops (ha) in Konawe Kepulauan Regency, 2017 and 2018 . . . . .</i> | 141        |
| 5.3.2 Produksi Perkebunan Menurut Kecamatan dan Jenis Tanaman (ton) di Kabupaten Konawe Kepulauan, 2017 dan 2018<br><i>Production of Estate by Subdistrict and Type of Crops (ton) in Konawe Kepulauan Regency, 2017 and 2018 . . . . .</i>                 | 143        |
| <b>5.4. PETERNAKAN / LIVESTOCK . . . . .</b>  | <b>145</b> |
| 5.4.1 Populasi Ternak Menurut Jenis Ternak di Kabupaten Konawe Kepulauan, 2018<br><i>Livestock Population by Kind of Livestock in Konawe Kepulauan Regency, 2018 . . . . .</i>  | 145        |
| 5.4.2 Populasi Unggas Menurut Jenis Unggas di Kabupaten Konawe Kepulauan, 2018<br><i>Poultry Population by Kind of Poultry in Konawe Kepulauan Regency, 2018. . . . .</i>   | 146        |
| <b>6. INDUSTRI DAN PARIWISATA/ INDUSTRY AND TOURISM . . . . .</b>   | <b>147</b> |
| <b>6.1. INDUSTRI/ INDUSTRY . . . . .</b>  | <b>153</b> |
| 6.1.1 Jumlah Usaha Industri dan Tenaga Kerja Menurut Kelompok Industri dan Kecamatan di Kabupaten Konawe Kepulauan, 2018<br><i>Number of Industries and Labor by Group Industry and Subdistrict In Konawe Kepulauan Regency, 2018 . . . . .</i>             | 153        |
| 6.1.2 Jumlah Usaha Mikro, Kecil, dan Menengah Menurut Kecamatan di Kabupaten Konawe Kepulauan, 2018<br><i>Number of Micro, Small, and Enterprises by Subdistrict In Konawe Kepulauan Regency, 2018 . . . . .</i>  | 154        |
| <b>6.2. PARIWISATA/ TOURISM . . . . .</b>   | <b>155</b> |
| 6.2.1 Data Objek Wisata dan Daya Tarik Pariwisata di Kabupaten Konawe Kepulauan, 2018<br><i>Tourism Object and Tourism Attraction in Konawe Kepulauan Regency, 2018. . . . .</i>  | 155        |
| <b>7. PERDAGANGAN/ TRADE . . . . .</b>  | <b>157</b> |
| 7.1 Jumlah Pasar Berdasarkan Izin Dirinci menurut Jenisnya dan Kecamatan di Kabupaten Konawe Kepulauan, 2018<br><i>Number of Market Based on Permission Specified by Type and Subdistrict in Konawe Kepulauan Regency, 2018 . . . . .</i>                   | 163        |



|             |  |            |
|-------------|--|------------|
| 7.2         | Jumlah Koperasi Menurut Jenis Koperasi dan Status di Kabupaten Konawe Kepulauan, 2018<br><i>Number of Cooperatives by Type and Status in Konawe Kepulauan Regency, 2018</i>  | 164        |
| 7.3         | Jumlah Koperasi Menurut Jenis Koperasi dan Kecamatan di Kabupaten Konawe Kepulauan, 2018<br><i>Number of Cooperatives by Type of Cooperative and Subdistrict in Konawe Kepulauan Regency, 2018</i>   | 165        |
| <b>8.</b>   | <b>TRANSPORTASI DAN KOMUNIKASI/ TRANSPORTATION AND COMMUNICATION</b>   | <b>167</b> |
| <b>8.1.</b> | <b>TRANSPORTASI/ TRANSPORTATION</b>  | <b>174</b> |
| 8.1.1       | Panjang Jalan menurut Pemerintah yang Berwenang, Jenis Permukaan, Kondisi dan Kelas Jalan di Kabupaten Konawe Kepulauan (kilometer), 2018<br><i>Length of Roads by level of Government Responsibility, Type of Surface, Condition and Class of Road in Konawe Kepulauan Regency (kilometres), 2018.</i>      | 174        |
| 8.1.2       | Jumlah Kendaraan Bermotor Menurut Kecamatan dan Jenis Kendaraan di Kabupaten Konawe Kepulauan, 2018<br><i>Number of Vehicles by Subdistrict and Type of Vehicle in Konawe Kepulauan Regency, 2018</i>  | 175        |
| <b>8.2.</b> | <b>KOMUNIKASI/ COMMUNICATION</b>   | <b>176</b> |
| 8.2.1       | Banyaknya Kantor Pos Pembantu Menurut Kecamatan di Kabupaten Konawe Kepulauan 2017-2018<br><i>Number of Auxilary Post Office by Subdistrict in Konawe Kepulauan Regency, 2017-2018</i>   | 176        |
| 8.2.2       | Banyaknya Benda-Benda Pos yang Dikirim dan Diterima dari Dalam dan Luar Negeri menurut Jenis Pengiriman di Kabupaten Konawe Kepulauan, 2018<br><i>Number of Postal Material Sent and Received from In Country and Overseas by Kind of Dispatch in Konawe Kepulauan Regency, 2018</i>                         | 177        |
| <b>9.</b>   | <b>SISTEM NERACA NASIONAL/ SYSTEM OF NATIONAL ACCOUNT</b>  | <b>179</b> |
| 9.1         | Produk Domestik Regional Bruto Atas Dasar Harga Berlaku Menurut Lapangan Usaha Kabupaten di Kabupaten Konawe Kepulauan (juta rupiah), 2014-2018<br><i>Gross Domestic Regional Product at Current Market Prices by Industry in Konawe Kepulauan Regency (million rupiahs), 2014-2018.</i>                     | 188        |
| 9.2         | Produk Domestik Regional Bruto Atas Dasar Harga Konstan 2010 Menurut Lapangan Usaha di Kabupaten Konawe Kepulauan (juta rupiah), 2014-2018<br><i>Gross Domestic Regional Product at 2010 Constant Market Prices by Industry in Konawe Kepulauan Regency(million rupiahs), 2014-2018</i>                      | 190        |
| 9.3         | Distribusi Persentase Produk Domestik Bruto Atas Dasar Harga Berlaku Menurut Lapangan Usaha di Kabupaten Konawe Kepulauan, 2014-2018<br><i>Percentage Distribution of Gross Domestic Regional Product at Current Market Prices by Industry in Konawe Kepulauan, 2014-2018.</i>                               | 192        |
| 9.4         | Laju Pertumbuhan Produk Domestik Regional Bruto Atas Dasar Harga Konstan 2010 Menurut Lapangan Usaha di Kabupaten Konawe Kepulauan (persen), 2014-2018<br><i>Growth Rate of Gross Domestic Regional Product at 2010 Constant Market Prices by Industry in Konawe Kepulauan Regency (percent), 2014-2018.</i> | 194        |

|            |   |            |
|------------|---|------------|
| 9.5        | Produk Domestik Regional Bruto Atas Dasar Harga Berlaku Menurut Pengeluaran di Kabupaten Konawe Kepulauan (Juta rupiah), 2014-2018<br><i>Gross Domestic Regional Product at Current Market Prices by Type of Expenditure in Konawe Kepulauan Regency (million rupiahs), 2014-2018</i> | 196        |
| 9.6        | Produk Domestik Regional Bruto Atas Dasar Harga Konstan Menurut Pengeluaran di Kabupaten Konawe Kepulauan (Juta rupiah), 2014-2018<br><i>Gross Domestic Regional Bruto at Constant Market Prices by Type of Expenditure in Konawe Kepulauan Regency (million rupiahs), 2014-2018</i>  | 197        |
| 9.7        | Indeks Harga Implisit Produk Domestik Regional Bruto Menurut Lapangan Usaha di Kabupaten Konawe Kepulauan (2010=100), 2014-2018<br><i>Implicit Price Index of Gross Regional Domestic Product by Industry in Konawe Kepulauan Regency (2010=100), 2014-2018</i>                       | 198        |
| 9.8        | Laju Implisit Produk Domestik Regional Bruto Menurut Lapangan usaha di Kabupaten Konawe Kepulauan, 2014-2018<br><i>Implicit Growth rate of Gross Regional Domestic Product by Industry in Konawe Kepulauan Regency, 2014-2018</i>   | 200        |
| 9.9        | Produk Domestik Regional Bruto Per Kapita Menurut lapangan Usaha di Kabupaten Konawe Kepulauan (juta rupiah), 2014-2018<br><i>Gross Regional Domestic Product Per Capita by Industry in Konawe Kepulauan Regency (million rupiahs), 2014-2018</i>                                     | 202        |
| <b>10.</b> | <b>PERBANDINGAN ANTAR KABUPATEN/KOTA / REGENCY/MUNICIPAL COMPARISON</b>   | <b>205</b> |
| 10.1       | Jumlah Penduduk Menurut Kabupaten/Kota dan Jenis Kelamin di Provinsi Sulawesi Tenggara, 2018<br><i>Population by Regency/Municipality and Sex in Sulawesi Tenggara Province, 2018</i>   | 210        |
| 10.2       | Jumlah Penduduk Menurut Kabupaten/Kota di Provinsi Sulawesi Tenggara, 2014-2018<br><i>Population by Regency/Municipality in Sulawesi Tenggara Province, 2014-2018</i>   | 211        |
| 10.3       | Pertumbuhan Penduduk Menurut Kabupaten/Kota di Provinsi Sulawesi Tenggara (Persen), 2015-2018<br><i>Population Growth by Regency/Municipality in Sulawesi Tenggara Province (Percent), 2015-2018</i>  | 212        |
| 10.4       | Rasio Jenis Kelamin Menurut Kabupaten/Kota di Provinsi Sulawesi Tenggara, 2014-2018<br><i>Sex Ratio by Regency/Municipality in Province Sulawesi Tenggara, 2014-2018</i>  | 213        |
| 10.5       | Tingkat Pengangguran Terbuka Menurut Kabupaten/Kota di Provinsi Sulawesi Tenggara (Persen), 2014-2018<br><i>Open Unemployment Rate by Regency/Municipality in Sulawesi Tenggara Province (Persen), 2014-2018</i>  | 214        |
| 10.6       | Pertumbuhan Ekonomi Menurut Kabupaten/Kota di Provinsi Sulawesi Tenggara (persen), 2015-2018<br><i>Economic Growth by Regency/Municipality in Sulawesi Tenggara Province (percent), 2015-2018</i>   | 215        |
| 10.7       | Indeks Pembangunan Manusia Kabupaten/Kota di Provinsi Sulawesi Tenggara, 2014-2018<br><i>Human Development Index by Regency/Municipality in Sulawesi Tenggara Province, 2014-2018</i>   | 216        |

|       |  |     |
|-------|--|-----|
| 10.8  | Komponen Indeks Pembangunan Manusia Kabupaten/Kota di Provinsi Sulawesi Tenggara, 2018<br><i>Human Development Index Component by Regency/Municipality in Sulawesi Tenggara Province, 2018</i> . . . . .                 | 217 |
| 10.9  | Persentase Penduduk Miskin Menurut Kabupaten/Kota di Provinsi Sulawesi Tenggara (persen), 2014-2018<br><i>Percentage of Poverty by Regency/Municipality in Sulawesi Tenggara Province (percent), 2014-2018</i> . . . . . | 218 |
| 10.10 | Angka Partisipasi Kasar menurut Kabupaten/Kota di Provinsi Sulawesi Tenggara, 2017-2018<br><i>Gross Participate Rate by Regency/Municipality in Sulawesi Tenggara Province, 2017-2018</i> . . . . .                      | 219 |
| 10.11 | Angka Partisipasi Murni menurut Kabupaten/Kota di Provinsi Sulawesi Tenggara, 2017-2018<br><i>Nett Participate Rate by Regency/Municipality in Sulawesi Tenggara Province, 2017-2018</i> . . . . .                       | 220 |
| 10.12 | Indeks Kemahalan Konstruksi Kabupaten/Kota di Provinsi Sulawesi Tenggara, 2018<br><i>Construction Price Index by Regency/Municipality in Sulawesi Tenggara Province, 2018</i> . . . . .                                  | 221 |

## DAFTAR GAMBAR/LIST OF FIGURES

| Gambar/Figure  | Halaman/Page |
|--|--------------|
| <b>1. GEOGRAFI DAN IKLIM/GEOGRAPHY AND CLIMATE . . . . .</b>   | <b>1</b>     |
| 1.1. Persentase Luas Wilayah Kabupaten Konawe Kepulauan Menurut Kecamatan, 2018<br><i>Percentage of Konawe Kepulauan Regency Area by Subdistrict, 2018 . . . . .</i>   | 8            |
| <b>2. PEMERINTAHAN / GOVERNMENT. . . . .</b>   | <b>15</b>    |
| 2.1. Realisasi Anggaran Pendapatan dan Belanja Daerah Kabupaten Konawe Kepulauan (Ribu Rupiah), 2015-2018<br><i>Actual Revenue of Government of Konawe Kepulauan Regency (Thousand Rupiahs), 2015-2018 . . . . .</i>   | 20           |
| <b>3. PENDUDUK DAN TENAGAKERJA / POPULATION AND EMPLOYMENT. . . . .</b>  | <b>33</b>    |
| 3.1. Piramida Penduduk Kabupaten Konawe Kepulauan, 2018<br><i>Population Pyramid of Konawe Kepulauan Regency, 2018 . . . . .</i>   | 42           |
| 3.2. Persentase Angkatan Kerja Menurut Tingkat Pendidikan Kabupaten Konawe Kepulauan, 2018<br><i>Percentage of Economically Active by Educational Level Konawe Kepulauan Regency, 2018 . . . . .</i>   | 43           |
| 3.3. Persentase Penduduk usia 15 Tahun keatas Yang Bekerja Selama Seminggu yang lalu Menurut Sektor Lapangan Usaha Utama di Kabupaten Konawe kepulauan, 2018<br><i>Percentage of Aged 15 Years and Over Who Worked During The Previous Week by Main Business Sector in Konawe Kepulauan Regency, 2018. . . . .</i> | 44           |
| <b>4. SOSIAL / SOCIAL. . . . .</b>   | <b>55</b>    |
| 4.1. Jumlah Tenaga Kesehatan Menurut Unit Kerja di Kabupaten Konawe Kepulauan, 2018<br><i>Number of Medical Personel by Work Unit in Konawe Kepulauan Regency, 2018 . . . . .</i>  | 64           |
| 4.2. Indeks Pembangunan Manusia Kabupaten Konawe Kepulauan, 2018<br><i>Human Development Index of Konawe Kepulauan Regency, 2018. . . . .</i>  | 65           |
| <b>5. PERTANIAN / AGRICULTURE. . . . .</b>   | <b>121</b>   |
| 5.1. Produksi Perkebunan Menurut Kecamatan dan Jenis Tanaman (ton) di Kabupaten Konawe Kepulauan, 2017 dan 2018<br><i>Production of Estate by Sub District and Type of Crops (ton) in Konawe Kepulauan Regency, 2017 and 2018 . . . . .</i>  | 131          |
| <b>6. INDUSTRI DAN PARIWISATA/ INDUSTRY AND TOURISM . . . . .</b>  | <b>147</b>   |
| 6.1. Jumlah Usaha Industri Rumah Tangga Menurut Kecamatan di Kabupaten Konawe Kepulauan, 2018<br><i>Number of Home Industries by Subdistrict In Konawe Kepulauan Regency, 2018 . . . . .</i>   | 152          |
| <b>7. PERDAGANGAN/ TRADE . . . . .</b>   | <b>157</b>   |
| 7.1. Jumlah Koperasi Menurut Jenis Koperasi dan Kecamatan di Kabupaten Konawe Kepulauan, 2018<br><i>Number of Cooperatives by Type of Cooperative and Subdistrict in Konawe Kepulauan Regency, 2018 . . . . .</i>  | 162          |

|  |            |
|--|------------|
| <b>8. TRANSPORTASI DAN KOMUNIKASI/ TRANSPORTATION AND COMMUNICATION</b>  | <b>167</b> |
| 8.1. Persentase Panjang Jalan Menurut Jenis Permukaan di Kabupaten Konawe Kepulauan, 2018<br><i>Percentage Length of Roads by Type of Surface in Konawe Kepulauan Regency, 2018</i>  | .173       |
| <b>9. SISTEM NERACA NASIONAL/ SYSTEM OF NATIONAL ACCOUNT</b>   | <b>179</b> |
| 9.1. Laju Pertumbuhan Produk Domestik Regional Bruto Atas Dasar Harga Konstan 2010 di Kabupaten Konawe Kepulauan, 2014-2018<br><i>Growth Rate of Gross Regional Domestic Product at 2010 Constant Market Prices in Konawe Kepulauan Regency, 2014-2018</i> | .187       |
| <b>10. PERBANDINGAN ANTAR KABUPATEN/KOTA / REGENCY/MUNICIPAL COMPARISON</b>  | <b>205</b> |
| 10.1. Indeks Kemahalan Konstruksi Kabupaten/Kota Provinsi Sulawesi Tenggara, 2018<br><i>Construction Price Index by Regency/Municipality in Sulawesi Tenggara Province, 2018</i>   | .209       |

## PENJELASAN UMUM/EXPLANATORY NOTES

Tanda-tanda, satuan-satuan, dan lain-lainnya yang digunakan dalam publikasi ini adalah sebagai berikut:

*Symbols, measurement units, and acronyms which are used in this publication, are as follows:*

### 1. TANDA-TANDA/SYMBOLS

|   |                |
|---|----------------|
| Data tidak tersedia/ <i>Data not available</i>                          | : ...          |
| Tidak ada atau nol/ <i>Null or zero</i>                                 | :—             |
| Data dapat diabaikan/ <i>Data negligible</i>                            | : 0            |
| Tanda decimal/ <i>Decimal point</i>                                     | : ,            |
| Data tidak dapat ditampilkan/ <i>Not applicable</i>                     | : NA           |
| Angka perkiraan/ <i>Estimated figures</i>                               | : <sup>e</sup> |
| Angka sementara/ <i>Preliminary figures</i>                             | : <sup>x</sup> |
| Angka sangat sementara/ <i>Very preliminary figures</i> : <sup>xx</sup> |                |
| Angka diperbaiki/ <i>Revised figures</i>                                | : <sup>r</sup> |

### 2. SATUAN/UNITS

|  |   |
|--|---|
| barel/ <i>barrel</i>                         | : 158,99 liter/ <i>litres</i> = 1/6,2898 m <sup>3</sup> |
| hektar (ha)/ <i>hectare (ha)</i>             | : 10 000 m <sup>2</sup>                                 |
| kilometer (km)/ <i>kilometres (km)</i>       | : 1 000 meter/ <i>meters</i> (m)                        |
| knot/ <i>knot</i>                            | : 1,8523 km/jam (km/hour)                               |
| kuintal/ <i>quintal</i>                      | : 100 kg  |
| KWh  | : 1 000 Watt <i>hour</i>                                |
| MWh  | : 1 000 KWh   |
| liter (untuk beras)/ <i>litre (for rice)</i> | : 0,80 kg   |
| ons/ <i>ounce</i>                            | : 28,31 gram/ <i>grams</i>                              |
| ton  | : 1 000 kg  |

Satuan lain: buah, dus, butir, helai/lembar, kaleng, batang, pulsa, ton kilometer (ton-km), jam, menit, persen (%).

*Other units: unit, pack, pieces, sheet, tin, pulse, ton-kilometres(ton-km), hour, minute, percent (%).*

Perbedaan angka di belakang koma disebabkan oleh pembulatan angka.

*The difference in decimal numbers is caused by rounding.*



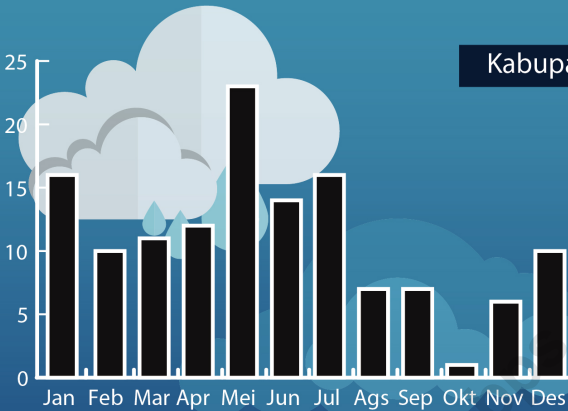


# GEOGRAFI DAN IKLIM

Geography and Climate

# 1

Kabupaten Konawe Kepulauan, 2018



## Jumlah Hari Hujan menurut bulan

Number of Rainy Days by Month



## Curah hujan tertinggi

Highest precipitation



## Curah hujan terendah

Lowest precipitation

## Jumlah Curah Hujan

## Luas Daerah Konawe Kepulauan

Total Area (km<sup>2</sup>)

# 867.58



## Kecamatan Terluas



**PENJELASAN TEKNIS**

1. Ibukota Kabupaten Konawe Kepulauan adalah Langara Kecamatan Wawonii Barat, 53 km dari Kota Kendari. Secara geografis terletak di bagian selatan Khatulistiwa, melintang dari Utara ke Selatan antara 03°68' dan 04°16' Lintang Selatan, membujur dari Barat ke Timur antara 122°56' dan 123°16' Bujur Timur.
2. Batas Wilayah
  - Utara : berbatasan dengan Laut Banda
  - Timur : berbatasan dengan Laut Banda
  - Selatan : berbatasan dengan Selat Wawonii
  - Barat : berbatasan dengan Selat Wawonii
3. Kabupaten Konawe Kepulauan mempunyai beberapa sungai yang relatif besar seperti sungai Lampeapi, Sungai Lansilowo, Sungai Ladianta, dan Sungai Wungkolo.
4. Wilayah pesisir dan laut Pulau Wawonii ditumbuhi hutan mangrove yang lebat sehingga sangat mendukung habitat biota laut yang bernilai ekonomis seperti kepiting bakau dan udang. Selain itu juga berpotensi untuk pengembangan rumput laut dan ikan kerapu.
5. Seperti daerah-daerah lain di Indonesia, di Kabupaten Konawe Kepulauan dikenal dua musim yaitu musim kemarau dan musim penghujan. Keadaan musim banyak dipengaruhi oleh arus angin yang bertiup di atas wilayahnya.

**TECHNICAL NOTES**

1. *Langara, Wawonii Barat Subdistrict, the capital city of Konawe Kepulauan Regency, is 53 km far from Kendari city. It's located in the southern part of the equator. Across from North to South between 03°68' and 04°16' South Latitude, stretches from west to east between 122°56' dan 123°16' east longitude.*
2. *Boundaries*
  - *Banda Sea in the north border*
  - *Banda Sea in the east border*
  - *Strait Wawonii Regency in the south border*
  - *Strait Wawonii in the west border*
3. *Konawe Kepulauan Regency has several large rivers such as Konawe Islands has several relatively large rivers such as the River Lampeapi, Lansilowo River, Stream and River Ladianta Wungkolo*
4. *Coastal and marine areas Wawonii Island overgrown with dense mangrove forests so it supports habitat economically valuable marine life such as mangrove crabs and shrimp. It also has the potential for the development of seaweed and grouper fish.*
5. *Like other regions in Indonesia, Konawe Kepulauan Regency has two seasons namely dry and rainy season. The situation is much influenced by the current season winds blow over the region.*

6. Pada Bulan November sampai dengan Maret, angin banyak mengandung uap air yang berasal dari Benua Asia dan Samudera Pasifik, setelah sebelumnya melewati beberapa lautan. Pada bulan-bulan tersebut terjadi musim penghujan. Sekitar bulan April, arus angin selalu tidak menentu dengan curah hujan kadang-kadang kurang dan kadang-kadang lebih. Musim ini oleh para pelaut setempat dikenal sebagai musim Pancaroba. Sedangkan pada bulan Mei sampai dengan Agustus, angin bertiup dari arah timur yang berasal dari Benua Australia kurang mengandung uap air. Hal tersebut mengakibatkan minimnya curah hujan di daerah ini. Pada bulan Agustus sampai dengan Oktober terjadi musim kemarau. Sebagai akibat perubahan kondisi alam yang sering tidak menentu, keadaan musim juga sering menyimpang dari kebiasaan.
  7. Curah hujan di Kabupaten Konawe Kepulauan pada tahun 2018 adalah 1 862 mm, dengan curah hujan tertinggi terjadi pada bulan Mei (417 mm) dan curah hujan terendah terjadi pada bulan Oktober (2 mm).
  8. Badan Pusat Statistik (BPS) telah melakukan pendataan Potensi Desa (Podes) sejak tahun 1980. Sejak saat itu, Podes dilaksanakan secara rutin sebanyak 3 kali dalam kurun waktu sepuluh tahun untuk mendukung kegiatan Sensus Penduduk, Sensus Pertanian, ataupun Sensus Ekonomi. Dengan demikian, fakta penting terkait ketersediaan infrastruktur dan potensi yang dimiliki oleh setiap wilayah dapat dipantau
    6. *In the months of November until March, the wind which contains a lot of water vapor is coming from the continent of Asia and the Pacific Ocean, after passing some oceans. In these months, Rainy season occurs. Around April, the wind flow was always erratic with rainfall sometimes less and sometimes more. This season by the local sailors was known as transition season. While in the months of May until August, winds blowing from the East which came from the Australian continent contain less moisture. This causes the lack of rainfall in this region. In the months of August until October, dry season occurs. As a result, changes in natural conditions are often unpredictable, season conditions are often aberrant.*
    7. *Konawe Kepulauan Regency rainfall for 2018 is 1 862 mm, the highest rainy period runs in May (417 mm) and the least rainy period runs in October (2 mm).*
    8. *BPS-Statistics Indonesia has already recorded village potential (Podes) since 1980. Since then, Podes regularly implemented 3 (three) times within ten years to support the activities of the Population Census, Agriculture Census, or Economic Census. Thus, important facts related to the availability of infrastructure and the potential possessed by each region can be monitored regularly and continually.*

perkembangannya secara berkala dan terus menerus.

9. Sejak tahun 2008, pendataan Podes mengalami perubahan dengan adanya penambahan kuesioner suplemen kecamatan dan kabupaten/kota. Penambahan kuesioner tersebut bertujuan untuk meningkatkan manfaat data Podes bagi para konsumen data dan pemerintah daerah dalam perencanaan pembangunan wilayah.

10. Data Podes merupakan satu-satunya sumber data kewilayahan yang muatannya beragam dan memberi gambaran tentang situasi pembangunan suatu wilayah (regional). Ini berbeda dengan data dari hasil pendekatan rumah tangga yang lebih menekankan pada dimensi aktivitas sektoral. Keduanya sama penting dan menjadi kekayaan BPS.

#### 11. Cakupan Wilayah

Pencacahan Podes dilakukan secara sensus terhadap seluruh wilayah administrasi pemerintahan terendah setingkat desa (yaitu desa, kelurahan, nagari, Unit Permukiman Transmigrasi (UPT)) yang masih dibina oleh kementerian terkait. Berdasarkan hasil Podes 2014, ada sebanyak 82.190 wilayah setingkat desa yang tersebar di 511 kabupaten/kota.

9. *Since 2008, Podes has been changed especially in providing additional information from subdistrict and regency/municipality, using separate questionnaires. The goal of these changes is to provide more benefits for data users and local government in regional development planning.*

10. *Podes data is the only one source of spatial data consisting of various information and providing a picture of development progress in a region. The Podes data are different from data resulted from household surveys focusing on the dimension of sectoral activities. Both kind of data are important and become the trade mark of BPS on the data richness aspect.*

#### 11. Podes Coverage

*Podes enumeration is implemented as a census of the lowest governmental administrative region equivalent to village (i.e. village, sub-district, nagari, and Transmigration Settlement Unit which is still fostered by the relevant ministries). There were 82,190 village-level areas spread over 511 regencies/municipalities based on the result of Podes 2014.*

## 12. Metode Pengumpulan Data

Pengumpulan data Podes 2014 dilakukan melalui wawancara langsung oleh petugas terlatih dengan narasumber yang relevan. Petugas adalah aparatur ataupun mitra kerja BPS Kabupaten/Kota, sementara narasumber adalah kepala desa/lurah atau narasumber lain yang memiliki pengetahuan terhadap wilayah target pencacahan.

## 12. Method of Data Collection

*Data collection of Podes 2014 carried out through direct interviews by trained personnel with relevant respondents. The interviewers are BPS Regency/Municipality personnel or partners, meanwhile, the selected respondents are the village head/sub-district head or other respondents who have the knowledge towards the target area of enumeration.*

**ULASAN**

Kabupaten Konawe Kepulauan berada di gugusan tenggara Pulau Sulawesi dengan luas daratan sebesar 86.578 Ha. Luas daratan Kabupaten Konawe Kepulauan sebesar 2,27 persen dari total luas daratan Provinsi Sulawesi Tenggara.

Kecamatan terluas di Kabupaten Konawe Kepulauan yaitu Kecamatan Wawonii Tenggara dengan luas 14.700 Ha yaitu 16,94 persen dari luas Kabupaten Konawe Kepulauan.

Bentuk topografi wilayah Kabupaten Konawe Kepulauan pada umumnya merupakan dataran rendah, bergelombang hingga berbukit. Sedangkan wilayah yang tergolong pegunungan jumlahnya sangat terbatas. Pulau Wawonii merupakan daerah yang tergolong rendah, dengan ketinggian antara 0 – 1.000 m di atas permukaan laut.

**DESCRIPTION**

*Konawe Kepulauan Regency located in the southeast of Sulawesi Island with a land area of 86,578 Hectares. Konawe Kepulauan land area of 2.27 percent of the total land area of Southeast Sulawesi Province.*

*The widest subdistrict in Konawe Kepulauan is Wawonii Tenggara Subdistrict with an area of 14,700 Hectares and 16.94 percents of the total Konawe Kepulauan Regency.*

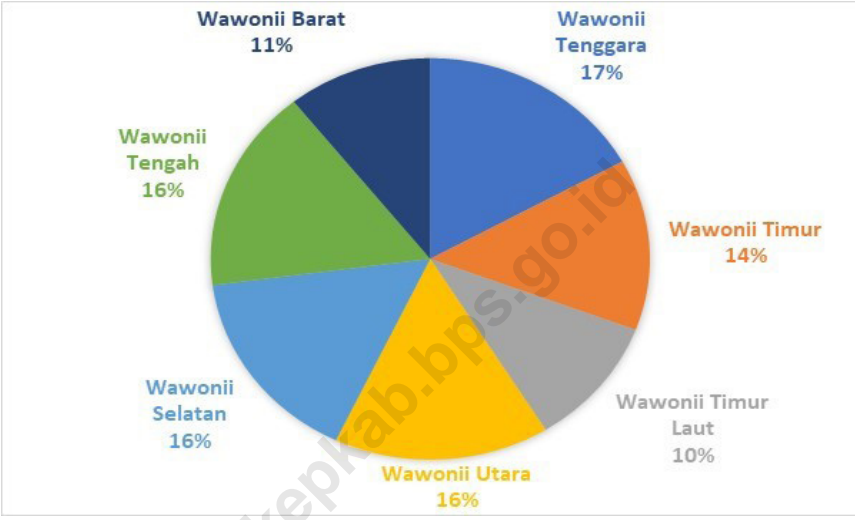
*Konawe Kepulauan topography region is generally a low-lying, undulating, hilly. While classified as mountainous regions is very limited. Konawe Kepulauan is an area that is low, with an altitude between 0 – 1,000 m above sea level.*



Gambar  
Picture

1.1

Persentase Luas Wilayah Kabupaten Konawe Kepulauan Menurut Kecamatan, 2018  
*Percentage of Konawe Kepulauan Regency Area by Subdistrict, 2018*



Sumber/Source : Bagian Administrasi Pemerintah Umum Kabupaten Konawe Kepulauan / *Public Government Administration Department of Konawe kepulauan Regency*

## 1.1. GEOGRAFI/ GEOGRAPHY

**Tabel 1.1.1** Luas Daerah Menurut Kecamatan di Kabupaten Konawe Kepulauan, 2018

**Table** Total Area by Subdistrict in Konawe Kepulauan Regency, 2018

| Kecamatan<br>Subdistrict | Ibukota Kecamatan<br>Capital of Subdistrict | Luas (km <sup>2</sup> )<br>Total Area (square.km) | Persentase terhadap<br>Luas Kabupaten/Kota<br>Percentage to Regency/<br>Municipality's Area |
|--------------------------|---|---|---|
| (1)                      | (2)   | (3)   | (4)   |
| Wawonii Tenggara         | Polara                                      | 147,00  | 16,94   |
| Wawonii Timur            | Munse                                       | 119,83  | 13,81   |
| Wawonii Timur Laut       | Ladianta                                    | 90,58   | 10,44   |
| Wawonii Utara            | Lansilowo                                   | 137,70  | 15,87   |
| Wawonii Selatan          | Sawaea                                      | 137,45  | 15,84   |
| Wawonii Tengah           | Lampeapi                                    | 142,39  | 16,41   |
| Wawonii Barat            | Langara Iwawo                               | 92,63   | 10,68   |
| <b>Konawe Kepulauan</b>  | <b>Wawonii Barat</b>                        | <b>867,58</b>                                     | <b>100,00</b>   |

Sumber/Source : Bagian Administrasi Pemerintah Umum Kabupaten Konawe Kepulauan / Public Government Administration Department of Konawe kepulauan Regency

**Tabel 1.1.2** Tinggi Wilayah di Atas Permukaan Laut (DPL) Menurut Kecamatan di Kabupaten Konawe Kepulauan, 2018  
**Table** Height Above Sea Level by Subdistrict in Konawe Kepulauan Regency, 2018

| Kecamatan<br>Subdistrict | Tinggi DPL (m)<br>Height Above Sea level |
|--------------------------|--|
| (1)                      | (2)                                      |
| Wawonii Tenggara         | 11                                       |
| Wawonii Timur            | 30                                       |
| Wawonii Timur Laut       | 5  |
| Wawonii Utara            | 11                                       |
| Wawonii Selatan          | 15                                       |
| Wawonii Tengah           | 31                                       |
| Wawonii Barat            | 2  |

Sumber/Sources: BPS, Pendataan Potensi Desa (Podes)/BPS-Statistics Indonesia, Village Potential Data Collecting

**Tabel 1.1.3** Letak Astronomis Menurut Kecamatan di Kabupaten Konawe Kepulauan, 2018  
**Table** *Astronomical Position by Subdistrict in Konawe Kepulauan Regency, 2018*

| Kecamatan<br><i>Subdistrict</i> | Lintang<br><i>Latitude</i> | Bujur<br><i>Longitude</i> |
|---------------------------------|----------------------------|---------------------------|
| (1)                             | (2)                        | (3)                       |
| Wawonii Tenggara                | 4°10,277'                  | 122°12,364'               |
| Wawonii Timur                   | 4°05,956'                  | 123°15,008'               |
| Wawonii Timur Laut              | 4°02,372'                  | 123°13,529'               |
| Wawonii Utara                   | 4°01,229'                  | 123°07,345'               |
| Wawonii Selatan                 | 4°11,803'                  | 122°59,590'               |
| Wawonii Tengah                  | 4°07,417'                  | 122°57,982'               |
| Wawonii Barat                   | 4°01,625'                  | 122°59,299'               |

Sumber/Sources: BPS, Pendataan Potensi Desa (Podes)/BPS-Statistics Indonesia, Village Potential Data Collecting

**Tabel** 1.1.4 Jarak dari Ibukota Kecamatan Ke Ibukota Kabupaten/Kota di Kabupaten Konawe Kepulauan, 2018  
**Table** *Distance between Subdistrict Capital and Regency/Municipality Capital in Konawe Kepulauan Regency, 2018*

| Kecamatan<br><i>Subdistrict</i> | Ibukota Kecamatan<br><i>Capital of Subdistrict</i> | Jarak ke Ibukota Kabupaten/Kota (km)<br><i>Distance to Regency/Municipality's Area (km)</i> |
|---------------------------------|--|---|
| (1)                             | (2)  | (3)   |
| Wawonii Tenggara                | Polara   | 57  |
| Wawonii Timur                   | Munse  | 45  |
| Wawonii Timur Laut              | Ladiana  | 33  |
| Wawonii Utara                   | Lansilowo  | 19  |
| Wawonii Selatan                 | Sawaea   | 26  |
| Wawonii Tengah                  | Lampeapi   | 15  |
| Wawonii Barat                   | Langara Iwawo                                      | 0   |

Sumber/Sources: BPS, Pendataan Potensi Desa (Podes)/BPS-Statistics Indonesia, Village Potential Data Collecting

## 1.2. IKLIM/CLIMATE

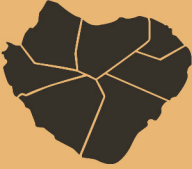
**Tabel 1.2.1** Jumlah Curah Hujan dan Hari Hujan menurut Bulan di Kabupaten Konawe Kepulauan, 2018  
**Table** Amount of Precipitation and Number of Rainy Days by Month in Konawe Kepulauan Regency, 2018

| Bulan<br>Month       | Curah Hujan<br>Precipitation (mm3) | Hari Hujan<br>Rainy Days |
|----------------------|------------------------------------|--------------------------|
| (1)                  | (2)                                | (3)                      |
| Januari/ January     | 390                                | 16                       |
| Februari/ February   | 84                                 | 10                       |
| Maret/ March         | 121                                | 11                       |
| April/ April         | 177                                | 12                       |
| Mei/ May             | 417                                | 23                       |
| Juni/ June           | 295                                | 14                       |
| Juli/ July           | 236                                | 16                       |
| Agustus/ August      | 44                                 | 7                        |
| September/ September | 42                                 | 7                        |
| Oktober/ October     | 2                                  | 1                        |
| November/ November   | 14                                 | 6                        |
| Desember/ December   | 40                                 | 10                       |
| <b>Jumlah/Total</b>  | <b>1 862</b>                       | <b>133</b>               |

Catatan/Note: Masih bergabung dengan Kabupaten Konawe / Still Included in Konawe Regency

Sumber/Source: BP3K Unaaha / Station of Unaaha Maritime Meteorology





## Anggota DPRD Kabupaten Konawe Kepulauan

Local Parliament Membership

7 Kecamatan  
7 Subdistricts

89 Desa  
89 Villages

Jumlah Berdasarkan Pendidikan (S2)  
Amount by Education

17

Jumlah Berdasarkan Kelompok Umur 36-49  
Amount by Age Group 36-49

20

Jumlah Anggota DPRD Kabupaten Konkep  
Amount of Local Parliament Membership

20



997

Jumlah Pegawai Negeri Sipil, 2018  
Number of Civil Servant, 2018

603  
Laki-laki  
Male

423  
Tingkat Sarjana/S2/S3  
University Graduates



394  
Perempuan  
Female

218  
Tingkat Sarjana/S2/S3  
University Graduates





**PENJELASAN TEKNIS**

1. Anggota Dewan Perwakilan Rakyat Daerah (DPRD) dipilih melalui pemilihan umum (pemilu) dan dilantik dalam masa jabatan lima tahun.
2. Kabupaten Konawe Kepulauan dikepalai oleh seorang Bupati, dalam melaksanakan tugasnya, selain didampingi oleh wakilnya, Bupati Konawe dibantu oleh Sekretaris Daerah Kabupaten yang membawahi beberapa Asisten, Badan Perencanaan Pembangunan Daerah (BAPPEDA), dan Inspektorat Wilayah Daerah serta dibantu oleh berbagai instansi dinas/vertikal yang masing-masing mempunyai lingkup tugas yang berbeda-beda. Di setiap kecamatan dan kelurahan, Bupati Konawe Kepulauan mendudukkan masing-masing seorang Camat dan seorang Lurah dalam upaya untuk membantu kelancaran pelaksanaan pembangunan dan kemasyarakatan sampai ke bawah.
3. Visi, misi, kebijakan dan program RPJM Daerah Kabupaten Konawe Kepulauan disusun sebagai penjabaran dari visi dan misi pasangan Bupati dan Wakil Bupati terpilih. Visi dan misi tersebut kemudian dijabarkan dalam bentuk dokumen perencanaan dengan memperhatikan kondisi, gambaran umum daerah maupun kebijakan pengembangan pembangunan serta mengacu pada RPJP Kabupaten Konawe Kepulauan (Perda Nomor 10 Tahun 2001).

**TECHNICAL NOTES**

1. *Regional House of Representatives (DPRD) members are elected through a general election and appointed for a five-years membership.*
2. *Konawe Kepulauan Regency headed by a Mayor, in carrying out their duties, in addition, accompanied by his deputy, assisted by Mayor Regional Secretary in charge of several Assistant Regency, Regional Development Planning Agency (Bappeda), and the Regional Inspectorate and also assisted by various agency offices that each vertical the scope of one of them have different tasks. In every Subdistrict and village, Mayor of Konawe Kepulauan Regency put each one Subdistrict head and a village chief in an effort to assist the smooth implementation of development and civil society to the bottom.*
3. *Vision, mission, policies and RPJM programs of Konawe Kepulauan Regency are compiled as a translation of the vision and mission of the couple elected Mayor and Deputy Mayor. Vision and mission are then translated in the form of planning documents taking into the conditions, the general description of regional and urban development policy and refers to RPJP Konawe Kepulauan Regency (Perda No. 10 of year 2001).*

**ULASAN**

Wilayah administrasi Kabupaten Konawe Kepulauan terdiri atas 7 wilayah Kecamatan, yaitu Kecamatan Wawonii Selatan, Kecamatan Wawonii Barat, Kecamatan Wawonii Tengah, Kecamatan Wawonii Tenggara, Kecamatan Wawonii Timur, Kecamatan Wawonii Utara, dan Kecamatan Wawonii Timur Laut yang terdiri dari 7 kelurahan dan 89 desa.

Secara terinci wilayah administrasi pemerintah Kecamatan Wawonii Tenggara dengan ibukotanya Polara, terdiri dari 1 kelurahan dan 14 desa; wilayah administrasi pemerintah Kecamatan Wawonii Timur dengan ibukotanya Munse, terdiri dari 1 kelurahan dan 10 desa; Kecamatan Wawonii Timur Laut dengan ibukotanya Ladianta terdiri dari 1 kelurahan dan 9 desa; wilayah administrasi Kecamatan Wawonii Utara dengan ibukotanya Lansilowo terdiri dari 1 kelurahan dan 20 desa; pemerintah Kecamatan Wawonii Selatan dengan ibukotanya Sawaea terdiri dari 1 kelurahan dan 10 desa; wilayah administrasi pemerintah Kecamatan Wawonii Tengah dengan ibukotanya Lampeapi terdiri dari 1 kelurahan dan 11 desa; wilayah administrasi Kecamatan Wawonii Barat dengan ibukotanya Langara Iwawo terdiri dari 1 kelurahan dan 15 desa. Menyikapi tuntutan tetap tegaknya semangat reformasi, maka penyelenggaraan pemerintahan di wilayah Kabupaten Konawe Kepulauan dilaksanakan dengan bertumpu pada prinsip demokratis, partisipatif, transparansi dan akuntabel dalam upaya mewujudkan penyelenggaraan pemerintahan yang baik (*good governance*).

**DESCRIPTION**

*Konawe Kepulauan administrative area consists of 7 Subdistricts, namely Wawonii Selatan Subdistrict, Wawonii Barat Subdistrict, Wawonii Tengah Subdistrict, Wawonii Tenggara Subdistrict, Wawonii Timur Subdistrict, Wawonii Utara Subdistrict, and Wawonii Timur Laut Subdistrict was subsequently divided into 7 urban villages and 89 villages.*

*The detailed administrative area of Wawonii Tenggara Subdistrict with its capital Polara, consist of 1 urban villages and 14 villages; administrative area of Wawonii Timur Subdistrict which its capital Munse, consist of 1 urban villages and 10 villages; Wawonii Timur Laut Subdistrict which Ladianta as its capital consists of 1 urban village and 9 villages; Wawonii Utara Subdistrict which its capital Lansilowo consists of 1 urban village and 20 villages; Wawonii Selatan Subdistrict which its capital Sawaea, consists of 1 urban village and 10 villages; Wawonii Tengah Subdistrict which its capital Lampeapi consists of 1 urban village and 11 villages; Wawonii Barat Subdistrict which its capital Langara Iwawo, consists of 1 urban village and 15 villages; Responding to the demands of upholding the spirit of reform, the management of governance in Konawe Kepulauan Regency is implemented based on the principle of democratic, participatory, transparent and accountable in the effort to realize good governance.*

Jumlah desa/kelurahan tahun 2018 di Kabupaten Konawe Kepulauan berjumlah 96 desa/kelurahan. Berdasarkan perkembangan jumlah desa, seolah-olah terjadi peningkatan jumlah desa dari tahun 2014 hingga 2018. Tetapi kenaikan ini terjadi karena penyesuaian wilayah kerja statistik BPS. Jumlah desa di Kabupaten Konawe Kepulauan tahun 2014 berdasarkan informasi BPMD Kabupaten Konawe Kepulauan sudah berjumlah 96 desa/kelurahan sudah sama seperti pada tahun 2019. Hanya saja beberapa wilayah desa pemekaran tahun 2014 memiliki batas wilayah yang masih belum jelas atau masih terjadi saling klaim antar desa induk dan pemekaran sehingga belum dimasukkan dalam wilayah kerja statistik. Termasuk juga desa yang sama sekali tidak memiliki penduduk.

Jumlah anggota DPRD Kabupaten Konawe Kepulauan Tahun 2018 sebanyak 20 orang anggota, terdiri dari 18 orang laki-laki dan 2 orang perempuan.

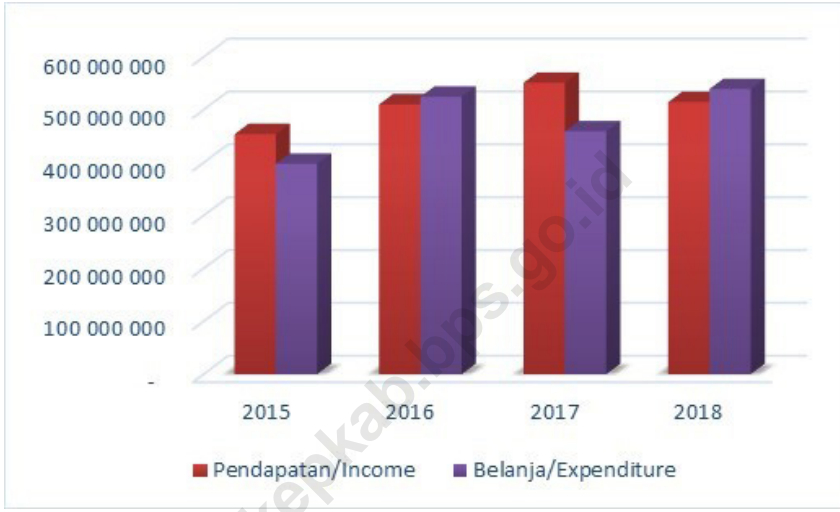
*The number of village/urban village in Konawe Kepulauan Regency in 2018 is 96 villages/urban villages. Based on the development of the number of village, as if there was an increase in the number of village since 2014. The actual increase occurred due to adjustment to the statistical work area. Based on information from Village Community Empowerment Agency (BPMD) of Konawe Kepulauan Regency, the number of village in Konawe Kepulauan Regency in 2014 is 96 villages/urban villages. But some expansion villages have unclear boundaries or the villages still claim the mutual boundaries so they are not included in the statistic work area, same with villages that has no population or inhabitant.*

*Konawe Kepulauan House of Representatives (DPRD) has 20 members, comprising 18 men and 2 women.*

**Gambar**  
**Picture** 2.1

**Realisasi Anggaran Pendapatan dan Belanja Daerah Kabupaten Konawe Kepulauan (Ribu Rupiah), 2015-2018**

*Actual Revenue of Government of Konawe Kepulauan Regency (Thousand Rupiahs), 2015-2018*



Sumber/Source: Badan Keuangan daerah Kabupaten Konawe kepulauan / *Regional Finance Agency of Konawe Kepulauan Regency*

## 2.1. WILAYAH ADMINISTRATIF / ADMINSTRATIVE AREA

**Tabel** Jumlah Desa<sup>1</sup> Menurut Kecamatan di Kabupaten Konawe Kepulauan, 2014-2018  
**Table** 2.1.1 *Number of Villages<sup>1</sup> by Subdistrict in Konawe Kepulauan Regency, 2014-2018*

| Kecamatan<br>Subdistrict | 2014      | 2015      | 2016      | 2017      | 2018      |
|--------------------------|-----------|-----------|-----------|-----------|-----------|
| (1)                      | (2)       | (3)       | (4)       | (5)       | (6)       |
| Wawonii Tenggara         | 13        | 14        | 14        | 15        | 15        |
| Wawonii Timur            | 11        | 11        | 11        | 11        | 11        |
| Wawonii Timur Laut       | 10        | 10        | 10        | 10        | 10        |
| Wawonii Utara            | 19        | 20        | 20        | 20        | 21        |
| Wawonii Selatan          | 10        | 11        | 11        | 11        | 11        |
| Wawonii Tengah           | 11        | 12        | 12        | 12        | 12        |
| Wawonii Barat            | 12        | 12        | 12        | 12        | 16        |
| <b>Konawe Kepulauan</b>  | <b>86</b> | <b>90</b> | <b>90</b> | <b>91</b> | <b>96</b> |

Catatan/Note: <sup>1</sup>Termasuk kelurahan dan Unit Permukiman Transmigrasi (UPT) berdasarkan wilayah kerja statistik / *Transmigration Settlement Unit Included based on Statistics work area*

Sumber/Source: Peraturan Kepala Badan Pusat Statistik Nomor 29 Tahun 2018 / *Regulation of Chief of Statistics Indonesia No. 29 Year 2018*

**Tabel 2.1.2** Jumlah Kepala Desa dan Lurah Menurut Kecamatan dan Jenis Kelamin di Kabupaten Konawe Kepulauan, 2018  
**Table** *Number of Village and Urban Village by Subdistrict and Sex in Konawe Kepulauan Regency, 2018*

| Kecamatan<br>Subdistrict | Kepala Desa<br>Village Head |             | Lurah<br>Village head |             | Jumlah<br>Total |
|--------------------------|-----------------------------|-------------|-----------------------|-------------|-----------------|
|                          | L<br>Male                   | P<br>Female | L<br>Male             | P<br>Female |                 |
| (1)                      | (2)                         | (3)         | (4)                   | (5)         | (6)             |
| Wawonii Tenggara         | 14                          | -           | 1                     | -           | 15              |
| Wawonii Timur            | 10                          | -           | 1                     | -           | 11              |
| Wawonii Timur Laut       | 8                           | 1           | 1                     | -           | 10              |
| Wawonii Utara            | 20                          | -           | 1                     | -           | 21              |
| Wawonii Selatan          | 9                           | 1           | 1                     | -           | 11              |
| Wawonii Tengah           | 11                          | -           | 1                     | -           | 12              |
| Wawonii Barat            | 15                          | -           | 1                     | -           | 16              |
| <b>Konawe Kepulauan</b>  | <b>87</b>                   | <b>2</b>    | <b>7</b>              | <b>-</b>    | <b>96</b>       |

Sumber/Source: BPMD Kabupaten Konawe Kepulauan / Village Community Empowerment Agency of Konawe Kepulauan Regency

## 2.2. SUMBER DAYA MANUSIA/ HUMAN RESOURCES

**Tabel 2.2.1** Jumlah Pegawai Negeri Sipil Menurut Jabatan dan Jenis Kelamin di Kabupaten Konawe Kepulauan, 2017 dan 2018  
**Table** *Number of Civil Servants by Occupation and Sex in Konawe Kepulauan Regency, 2017 and 2018*

| Jabatan<br><i>Occupation</i>                        | 2017                     |                            |                        | 2018                     |                            |                        |
|---|--------------------------|----------------------------|------------------------|--------------------------|----------------------------|------------------------|
|   | Laki-Laki<br><i>Male</i> | Perempuan<br><i>Female</i> | Jumlah<br><i>Total</i> | Laki-Laki<br><i>Male</i> | Perempuan<br><i>Female</i> | Jumlah<br><i>Total</i> |
| (1)   | (2)                      | (3)                        | (4)                    | (5)                      | (6)                        | (7)                    |
| Fungsional Tertentu<br><i>Specific Functional</i>   | 252                      | 215                        | 467                    | 213                      | 206                        | 419                    |
| Fungsional Umum / Staf<br><i>General Functional</i> | 88                       | 116                        | 204                    | 85                       | 107                        | 192                    |
| Struktural / <i>Structural</i>                      | 283                      | 78                         | 361                    | 305                      | 81                         | 386                    |
| Eselon V / <i>5th Echelon</i>                       | -                        | -                          | -                      | -                        | -                          | -                      |
| Eselon IV / <i>4th Echelon</i>                      | 149                      | 57                         | 206                    | 171                      | 58                         | 229                    |
| Eselon III / <i>3rd Echelon</i>                     | 111                      | 20                         | 131                    | 106                      | 20                         | 126                    |
| Eselon II / <i>2nd Echelon</i>                      | 23                       | 1                          | 24                     | 28                       | 3                          | 31                     |
| Eselon I / <i>1st Echelon</i>                       | -                        | -                          | -                      | -                        | -                          | -                      |
| <b>Jumlah/Total</b>                                 | <b>623</b>               | <b>409</b>                 | <b>1 032</b>           | <b>603</b>               | <b>394</b>                 | <b>997</b>             |

Sumber/Source: BKPSDM Kabupaten Konawe Kepulauan / *Officialdom and Human Resource Agency of Konawe Kepulauan Regency*



**Tabel** 2.2.2 Jumlah Pegawai Negeri Sipil Menurut Tingkat Pendidikan dan Jenis Kelamin di Kabupaten Konawe Kepulauan, 2017 dan 2018  
**Table** *Number of Civil Servants by Level Education and Sex in Konawe Kepulauan Regency, 2017 and 2018*

| Tingkat Pendidikan<br>Educational Level   | 2017              |                     |                 | 2018              |                     |                 |
|---|-------------------|---------------------|-----------------|-------------------|---------------------|-----------------|
|   | Laki-Laki<br>Male | Perempuan<br>Female | Jumlah<br>Total | Laki-Laki<br>Male | Perempuan<br>Female | Jumlah<br>Total |
| (1)   | (2)               | (3)                 | (4)             | (5)               | (6)                 | (7)             |
| Sampai dengan SD<br><i>Up to Primary School</i>                                   | -                 | -                   | -               | -                 | -                   | -               |
| SLTP/Sederajat General<br><i>Vocational Junior High School</i>                    | 2                 | 1                   | 3               | -                 | 1                   | 1               |
| SMA/Sederajat<br><i>General/Vocational Senior High School</i>                     | 165               | 71                  | 236             | 120               | 50                  | 170             |
| Diploma I, II/Akta I, II<br><i>Diploma I, II/Akta I, II</i>                       | 47                | 46                  | 93              | 38                | 28                  | 66              |
| Diploma III/Akta III/Sarjana<br>Muda<br><i>Diploma III/Akta III/<br/>Bachelor</i> | 29                | 102                 | 131             | 22                | 97                  | 119             |
| Tingkat Sarjana/Doktor/<br>Ph.D<br><i>University Graduates</i>                    | 380               | 189                 | 569             | 423               | 218                 | 641             |
| <b>Jumlah/Total</b>   | <b>623</b>        | <b>409</b>          | <b>1 032</b>    | <b>603</b>        | <b>394</b>          | <b>997</b>      |

Sumber/Source: BKPSDM Kabupaten Konawe Kepulauan / *Officialdom and Human Resource Agency of Konawe Kepulauan Regency*

**Tabel 2.2.3** Jumlah Pegawai Negeri Sipil Menurut Tingkat Kepangkatan dan Jenis Kelamin di Kabupaten Konawe Kepulauan, 2017 dan 2018  
**Table** *Number of Civil Servants by Hierarchy and Sex in Konawe Kepulauan Regency, 2017 and 2018*

| Pangkat/Golongan/Ruang<br><i>Hierarchy</i> | 2017                     |                            |                        | 2018                     |                            |                        |
|--|--------------------------|----------------------------|------------------------|--------------------------|----------------------------|------------------------|
|  | Laki-Laki<br><i>Male</i> | Perempuan<br><i>Female</i> | Jumlah<br><i>Total</i> | Laki-Laki<br><i>Male</i> | Perempuan<br><i>Female</i> | Jumlah<br><i>Total</i> |
| (1)  | (2)                      | (3)                        | (4)                    | (5)                      | (6)                        | (7)                    |
| 1. I/A (Juru Muda)                         | -                        | -                          | -                      | -                        | -                          | -                      |
| 2. I/B (Juru Muda Tingkat I)               | -                        | -                          | -                      | -                        | -                          | -                      |
| 3. I/C (Juru)                              | -                        | 1                          | 1                      | -                        | 1                          | 1                      |
| 4. I/D (Juru Tingkat I)                    | -                        | -                          | -                      | -                        | -                          | -                      |
| <b>Golongan I/Range I</b>                  | -                        | <b>1</b>                   | <b>1</b>               | -                        | <b>1</b>                   | <b>1</b>               |
| 5. II/A (Pengatur Muda)                    | 24                       | 14                         | 38                     | 22                       | 11                         | 33                     |
| 6. II/B (Pengatur Muda Tingkat I)          | 21                       | 14                         | 35                     | 9                        | 7                          | 16                     |
| 7. II/C (Pengatur)                         | 35                       | 96                         | 131                    | 36                       | 92                         | 128                    |
| 8. II/D (Pengatur Tingkat I)               | 10                       | 9                          | 19                     | 9                        | 10                         | 19                     |
| <b>Golongan II/Range II</b>                | <b>90</b>                | <b>133</b>                 | <b>223</b>             | <b>76</b>                | <b>120</b>                 | <b>196</b>             |
| 9. III/A (Penata Muda)                     | 137                      | 116                        | 253                    | 130                      | 110                        | 240                    |
| 10. III/B (Penata Muda Tingkat I)          | 50                       | 21                         | 71                     | 53                       | 31                         | 84                     |
| 11. III/C (Penata)                         | 87                       | 51                         | 138                    | 96                       | 46                         | 142                    |
| 12. III/D (Penata Tingkat I)               | 76                       | 37                         | 113                    | 74                       | 37                         | 111                    |
| <b>Golongan III/Range III</b>              | <b>350</b>               | <b>225</b>                 | <b>575</b>             | <b>353</b>               | <b>224</b>                 | <b>577</b>             |
| 13. IV/A (Pembina)                         | 128                      | 36                         | 164                    | 118                      | 36                         | 154                    |
| 14. IV/B (Pembina Tingkat I)               | 42                       | 13                         | 55                     | 43                       | 12                         | 55                     |
| 15. IV/C (Pembina Utama Muda)              | 13                       | 1                          | 14                     | 12                       | 1                          | 13                     |
| 16. IV/D (Pembina Utama Madya)             | -                        | -                          | -                      | 1                        | -                          | 1                      |
| 17. IV/E (Pembina Utama)                   | -                        | -                          | -                      | -                        | -                          | -                      |
| <b>Golongan IV/Range IV</b>                | <b>183</b>               | <b>50</b>                  | <b>233</b>             | <b>174</b>               | <b>49</b>                  | <b>223</b>             |
| <b>Jumlah/Total</b>                        | <b>623</b>               | <b>409</b>                 | <b>1 032</b>           | <b>603</b>               | <b>394</b>                 | <b>997</b>             |

Sumber/Source: BKPSDM Kabupaten Konawe Kepulauan / *Officialdom and Human Resource Agency of Konawe Kepulauan Regency*

**Tabel**  
**2.2.4**  
**Table**

**Jumlah Anggota Dewan Perwakilan Rakyat Daerah Menurut Partai Politik dan Jenis Kelamin di Kabupaten Konawe Kepulauan, 2017 dan 2018**

*Number of Members of The Regional House of Representatives by Political Parties and Sex in Konawe Kepulauan Regency, 2017 and 2018*

| Partai Politik<br><i>Political Parties</i> | 2017                     |                            |                        | 2018                     |                            |                        |
|--|--------------------------|----------------------------|------------------------|--------------------------|----------------------------|------------------------|
|  | Laki-Laki<br><i>Male</i> | Perempuan<br><i>Female</i> | Jumlah<br><i>Total</i> | Laki-Laki<br><i>Male</i> | Perempuan<br><i>Female</i> | Jumlah<br><i>Total</i> |
| (1)  | (2)                      | (3)                        | (4)                    | (5)                      | (6)                        | (7)                    |
| Partai Amanat Nasional                     | 2                        | 1                          | 3                      | 2                        | 1                          | 3                      |
| PDI-Perjuangan                             | 0                        | 1                          | 1                      | 0                        | 1                          | 1                      |
| Demokrat                                   | 2                        | 0                          | 2                      | 2                        | 0                          | 2                      |
| Gerindra                                   | 2                        | 0                          | 2                      | 2                        | 0                          | 2                      |
| Partai Keadilan Sejahtera                  | 2                        | 0                          | 2                      | 2                        | 0                          | 2                      |
| Golkar                                     | 1                        | 0                          | 1                      | 1                        | 0                          | 1                      |
| Nasdem                                     | 1                        | 0                          | 1                      | 1                        | 0                          | 1                      |
| Hanura                                     | 1                        | 0                          | 1                      | 1                        | 0                          | 1                      |
| Partai Bulan Bintang                       | 1                        | 0                          | 1                      | 1                        | 0                          | 1                      |
| Partai Kebangkitan Bangsa                  | 2                        | 0                          | 2                      | 2                        | 0                          | 2                      |
| Partai Persatuan<br>Pembangunan            | 2                        | 0                          | 2                      | 2                        | 0                          | 2                      |
| Partai Keadilan dan<br>Persatuan Indonesia | 2                        | 0                          | 2                      | 2                        | 0                          | 2                      |
| <b>Jumlah/Total</b>                        | <b>18</b>                | <b>2</b>                   | <b>20</b>              | <b>18</b>                | <b>2</b>                   | <b>20</b>              |

Sumber/Source: Dewan Perwakilan Rakyat Daerah Konawe Kepulauan / *Council of Regional Representative of Konawe Kepulauan Regency*

**Tabel 2.2.5** Jumlah Anggota DPRD Kabupaten Konawe Menurut Kelompok Umur dan Jenis Kelamin di Kabupaten Konawe Kepulauan, 2017 dan 2018  
**Table** *Composition of Local Parliament Membership by Age Group and Sex in Konawe Kepulauan Regency, 2017 and 2018*

| Partai Politik<br><i>Political Parties</i> | 2017                     |                            |                        | 2018                     |                            |                        |
|--|--------------------------|----------------------------|------------------------|--------------------------|----------------------------|------------------------|
|  | Laki-Laki<br><i>Male</i> | Perempuan<br><i>Female</i> | Jumlah<br><i>Total</i> | Laki-Laki<br><i>Male</i> | Perempuan<br><i>Female</i> | Jumlah<br><i>Total</i> |
| (1)  | (2)                      | (3)                        | (4)                    | (5)                      | (6)                        | (7)                    |
| 21-35                                      | 1                        | -                          | 1                      | 1                        | -                          | 1                      |
| 36-49                                      | 13                       | 2                          | 15                     | 13                       | 2                          | 15                     |
| 50-59                                      | 3                        | -                          | 3                      | 3                        | -                          | 3                      |
| 60+  | 1                        | -                          | 1                      | 1                        | -                          | 1                      |
| <b>Jumlah/Total</b>                        | <b>18</b>                | <b>2</b>                   | <b>20</b>              | <b>18</b>                | <b>2</b>                   | <b>20</b>              |

Sumber/Source: Dewan Perwakilan Rakyat Daerah Kabupaten Konawe Kepulauan / *Council of Regional Representative of Konawe Kepulauan Regency*

**Tabel 2.2.6** Jumlah Anggota DPRD Kabupaten Konawe Kepulauan Menurut Pendidikan dan Jenis Kelamin, 2017 dan 2018

*Composition of Local Parliament Membership of Konawe Kepulauan Regency by Education and Sex, 2017 and 2018*

| Partai Politik<br><i>Political Parties</i> | 2017                     |                            |                        | 2018                     |                            |                        |
|--|--------------------------|----------------------------|------------------------|--------------------------|----------------------------|------------------------|
|  | Laki-Laki<br><i>Male</i> | Perempuan<br><i>Female</i> | Jumlah<br><i>Total</i> | Laki-Laki<br><i>Male</i> | Perempuan<br><i>Female</i> | Jumlah<br><i>Total</i> |
| (1)  | (2)                      | (3)                        | (4)                    | (5)                      | (6)                        | (7)                    |
| SLTA                                       | 2                        | 1                          | 3                      | 2                        | 1                          | 3                      |
| S1   | -                        | -                          | -                      | -                        | -                          | -                      |
| S2   | 16                       | 1                          | 17                     | 16                       | 1                          | 17                     |
| S3   | -                        | -                          | -                      | -                        | -                          | -                      |
| <b>Jumlah/Total</b>                        | <b>18</b>                | <b>2</b>                   | <b>20</b>              | <b>18</b>                | <b>2</b>                   | <b>20</b>              |

Sumber/Source: Dewan Perwakilan Rakyat Daerah Kabupaten Konawe Kepulauan / *Council of Regional Representative of Konawe Kepulauan Regency*

## 2.3. KEUANGAN DAERAH / REGIONAL FINANCE

**Tabel**                      Realisasi Anggaran Pendapatan dan Belanja Daerah Kabupaten  
**Table**                      2.3.1      Konawe Kepulauan (Ribu Rupiah), 2015-2018

*Actual Revenues of Government of Konawe Kepulauan Regency  
 (Thousand Rupiahs), 2015–2018*

| <b>Tahun</b><br><i>Year</i> | <b>Pendapatan</b><br><i>Income</i> | <b>Belanja</b><br><i>Expenditure</i> |
|-----------------------------|------------------------------------|--------------------------------------|
| (1)                         | (2)                                | (3)                                  |
| 2015                        | 453 975 551                        | 397 766 078                          |
| 2016                        | 510 243 752                        | 524 672 596                          |
| 2017                        | 551 031 095                        | 459 216 625                          |
| 2018                        | 514 547 647                        | 539 175 925                          |

Sumber/Source :      Badan Keuangan Daerah Kabupaten Konawe Kepulauan / *Regional Finance Agency of  
 Konawe Kepulauan Regency*

**Tabel 2.3.2** Realisasi Pengeluaran Daerah Kabupaten Konawe Kepulauan (Rupiah), 2018  
**Table** *Actualization of Government Expenditure in Konawe Kepulauan Regency (Rupiah), 2018*

| Jenis Belanja<br><i>Kind of Expenditure</i>                            | Realisasi<br><i>Realization</i> |
|--|---------------------------------|
| (1)  | (2)                             |
| <b>1. Belanja Langsung / <i>Direct Expenditure</i></b>                 | <b>183 600 607 571</b>          |
| 1.1 Belanja Pegawai / <i>Personnel Expenditure</i>                     | 85 254 936 594                  |
| 1,2 Belanja Hibah/ <i>Grant</i>  | 901 200 000                     |
| 1,3 Belanja Bantuan Keuangan / <i>Financial Assistance Expenditure</i> | 96 794 470 977                  |
| 1,4 Belanja Tak Terduga / <i>Unexpected Expenditure</i>                | 650 000 000                     |
| <b>2. Belanja Tidak Langsung / <i>Indirect Expenditure</i></b>         | <b>355 575 316 997</b>          |
| 2.1 Belanja Pegawai / <i>Personnel expenditure</i>                     | 4 447 933 850                   |
| 2.2 Belanja Barang dan Jasa / <i>Good and Service Expenditure</i>      | 142 734 625 037                 |
| 2.3 Belanja Modal / <i>Capital Expenditure</i>                         | 208 392 758 110                 |
| <b>Total</b>   | <b>539 175 924 568</b>          |

Sumber/Source : Badan Keuangan Daerah Kabupaten Konawe Kepulauan / *Regional Finance Agency of Konawe Kepulauan Regency*

**Tabel 2.3.3** Realisasi Pendapatan Daerah Kabupaten Konawe Kepulauan (Rupiah), 2018  
**Table** *Realization of Revenues of Konawe Kepulauan Regency (Rupiahs), 2018*

| <b>Jenis Belanja</b><br><i>Kind of Expenditure</i> |  | <b>Realisasi</b><br><i>Realization</i> |
|--|--|--|
| (1)  |  | (2)                                    |
| <b>1.</b>  | <b>Pendapatan Asli Daerah</b><br><i>Locally-Generated Revenue</i>  | <b>15 097 104 763</b>                  |
| 1.1  | Pajak Daerah / <i>Local Tax</i>  | 1 141 710 296                          |
| 1.2  | Retribusi Daerah / <i>Local Retribution</i>  | 107 116 500                            |
| 1.3  | Hasil Pengelolaan Kekayaan Daerah / <i>Results of Regional Wealth Management</i>                             | 1 101 246 937                          |
| 1.4  | Lain-lain Pendapatan Asli Daerah / <i>Other Revenue</i>  | 12 747 031 030                         |
| <b>2.</b>  | <b>Transfer Pemerintah Pusat – Dana Perimbangan</b><br><i>Central Government Transfers - Balancing Funds</i> | <b>421 534 446 870</b>                 |
| 2.1  | Bagi Hasil Pajak/Bukan Pajak / <i>Tax / Non-Tax Profit Share</i>   | 5 203 324 148                          |
| 2.2  | Bagi Hasil Bukan Pajak / <i>Non-Tax Revenue Sharing</i>  | 9 883 006 011                          |
| 2.3  | Dana Alokasi Umum / <i>General Allocation Fund</i>   | 315 499 213 000                        |
| 2.4  | Dana Alokasi Khusus / <i>Special Allocation Fund</i>   | 90 948 903 711                         |
| <b>3.</b>  | <b>Transfer Pemerintah Pusat Lainnya</b><br><i>Other Central Government Transfers</i>                        | <b>64 079 694 000</b>                  |
| 3.1  | Dana Penyesuaian / <i>Adjustment Fund</i>  | 64 079 694 000                         |
| <b>4.</b>  | <b>Transfer Pemerintah Daerah Lainnya</b><br><i>Other Provincial Government Transfers</i>                    | <b>7 211 923 799</b>                   |
| 4.1  | Pendapatan Bagi Hasil Pajak / <i>Tax Revenue Share</i>   | 7 211 923 799                          |
| <b>5</b>   | <b>Lain-lain Pendapatan yang Sah</b><br><i>Other Legal Local Revenue</i>                                     | <b>6 624 477 589</b>                   |
| <b>Total</b>                                       |  | <b>514 547 647 021</b>                 |

Sumber/Source : Badan Keuangan Daerah Kabupaten Konawe Kepulauan / *Regional Finance Agency of Konawe Kepulauan Regency*



**Tabel 2.3.4** Penerimaan PBB Menurut Kecamatan di Kabupaten Konawe Kepulauan, 2018  
**Table**

*Tax Receipts by Subdistrict in Konawe Kepulauan Regency, 2018*

| Kecamatan<br><i>Subdistrict</i> | Ketetapan<br><i>Regulatory</i> | Realisasi<br><i>Realization</i> |
|---------------------------------|--------------------------------|---------------------------------|
| (1)                             | (2)                            | (3)                             |
| Wawonii Tenggara                | 38 535 161                     | 30 350 791                      |
| Wawonii Timur                   | 28 876 110                     | 13 366 534                      |
| Wawonii Timur Laut              | 18 294 421                     | 22 431 653                      |
| Wawonii Utara                   | 30 579 117                     | 26 174 540                      |
| Wawonii Selatan                 | 42 307 358                     | 25 232 012                      |
| Wawonii Tengah                  | 19 039 150                     | 13 828 851                      |
| Wawonii Barat                   | 69 813 704                     | 7 895 044                       |
| <b>Konawe Kepulauan</b>         | <b>247 445 021</b>             | <b>139 279 425</b>              |

Sumber/*Source* : Badan Keuangan Daerah kabupaten Konawe Kepulauan / *Regional Finance Agency of Konawe Kepulauan Regency*

## Status Pekerjaan Utama

*Main Employment Status*



|   |             |
|---|-------------|
| Pertanian, Perkebunan, Kehutanan,<br>Perburuan, dan Perikanan | <b>9544</b> |
| Perdagangan, Rumah Makan, dan<br>Jasa Akomodasi               | <b>2264</b> |
| Jasa Kemasyarakatan, Sosial, dan<br>perorangan                | <b>1390</b> |
| Industri  | <b>1215</b> |
| Lainnya   | <b>970</b>  |
| Konstruksi  | <b>913</b>  |
| Pertambangan dan Penggalian                                   | <b>358</b>  |

## Kepadatan Penduduk per km<sup>2</sup>, 2018

*Population Density per sq.km, 2018*

**38.82**

Jumlah Penduduk  
*Population*

**33.680**

Laki-laki  
*male*

**16.881**

Perempuan  
*female*

**16.799**



**PENJELASAN TEKNIS**

1. Sumber utama data kependudukan adalah sensus penduduk yang dilaksanakan setiap sepuluh tahun sekali. Sensus penduduk telah dilaksanakan sebanyak enam kali sejak Indonesia merdeka, yaitu tahun 1961, 1971, 1980, 1990, 2000, dan 2010.

Di dalam sensus penduduk, pencacahan dilakukan terhadap seluruh penduduk yang berdomisili di wilayah teritorial Indonesia termasuk warga negara asing kecuali anggota korps diplomatik negara sahabat beserta keluarganya. Metode pengumpulan data dalam sensus dilakukan dengan wawancara antara petugas sensus dengan responden dan juga melalui e-sensus. Pencatatan penduduk menggunakan konsep usual residence, yaitu konsep di mana penduduk biasa bertempat tinggal. Bagi penduduk yang bertempat tinggal tetap dicacah di mana mereka biasa tinggal, sedangkan untuk penduduk yang tidak bertempat tinggal tetap dicacah di tempat di mana mereka ditemukan petugas sensus pada malam 'Hari Sensus'. Termasuk penduduk yang tidak bertempat tinggal tetap adalah tuna wisma, awak kapal berbendera Indonesia, penghuni perahu/rumah apung, masyarakat terpencil/terasing, dan pengungsi. Bagi mereka yang mempunyai tempat tinggal tetap dan sedang bepergian ke luar wilayah lebih dari enam bulan, tidak dicacah di tempat tinggalnya, tetapi dicacah di tempat tujuannya. Untuk tahun yang tidak dilaksanakan sensus penduduk, data kependudukan diperoleh dari

**TECHNICAL NOTES**

1. *The main source of demographic data is population census, which is conducted every ten years. Population Census has been conducted six times since Indonesia's independence: 1961, 1971, 1980, 1990, 2000, and 2010.*

*The population census enumerates all residents who domicile in the entire territory of Indonesia including foreign citizens except the diplomatic corps members and their families.*

*The method of data collection in a population census involves interviewing respondents and conducting e-census. Enumeration of the population uses the concept of "usual residence", which is the concept of "places where people usually live". De jure was applied to the permanent residents, while de facto was applied to non-permanent residents. The permanent residents were enumerated in place where they normally live, the non-permanent residents were enumerated where they were found by the enumerators, on the night of 'Census Date'. The non permanent residents include homeless people, ship crew, boat people, remote area community, and internally displaced persons. Those who had permanent residence and had been travelling away from their home for six months or more were not enumerated in their permanent place, but in the place where they were during the census.*

*For the periods where the population census is not conducted, population projection is done to estimate*

hasil proyeksi penduduk. Proyeksi penduduk merupakan suatu perhitungan ilmiah yang didasarkan pada asumsi dari komponen-komponen perubahan penduduk, yaitu kelahiran, kematian, dan migrasi. Proyeksi penduduk Indonesia 2010–2035 menggunakan data dasar penduduk hasil SP2010.

2. Penduduk Indonesia adalah semua orang yang berdomisili di wilayah teritorial Indonesia selama 6 bulan atau lebih dan atau mereka yang berdomisili kurang dari 6 bulan tetapi bertujuan menetap.
  3. Laju pertumbuhan penduduk adalah angka yang menunjukkan persentase penambahan penduduk dalam jangka waktu tertentu.
  4. Kepadatan penduduk adalah rasio banyaknya penduduk per kilometer persegi.
  5. Rasio jenis kelamin adalah perbandingan antara penduduk laki-laki dan penduduk perempuan pada suatu wilayah dan waktu tertentu. Biasanya dinyatakan dengan banyaknya penduduk laki-laki untuk 100 penduduk perempuan.
  6. Distribusi penduduk adalah pola persebaran penduduk di suatu wilayah, baik berdasarkan batas-batas geografis maupun berdasarkan batas-batas administrasi pemerintahan.
  7. Komposisi penduduk adalah pola persebaran penduduk menurut karakteristiknya, contoh: penduduk menurut kelompok umur, penduduk menurut jenis kelamin.
2. *The population of Indonesia are all residents of the entire territory of Indonesia who have stayed for six months or longer, and those who intended to stay more than six months even though their length of stay is less than six months.*
  3. *The growth rate of population is the number that show percentage of population growth within a specified period.*
  4. *Population density is ratio of population per square kilometer.*
  5. *Sex ratio is the ratio of males population to females population in a given area and time, usually expressed as the number of males for every 100 females.*
  6. *Population distribution is the pattern of population distribution in an area, either by geographic boundaries or by government administrative boundaries.*
  7. *Population composition is the pattern of population distribution by its characteristics, example: population by age group, population by sex.*

8. Penduduk usia kerja adalah penduduk yang berumur 15 tahun ke atas.
  9. Angkatan kerja adalah penduduk usia kerja (15 tahun ke atas) yang bekerja, punya pekerjaan namun sementara tidak bekerja, dan pengangguran.
  10. Bekerja adalah kegiatan ekonomi yang dilakukan oleh seseorang dengan maksud memperoleh atau membantu memperoleh pendapatan atau keuntungan dan lamanya bekerja paling sedikit 1 jam secara terus menerus dalam seminggu yang lalu (termasuk pekerja keluarga tanpa upah yang membantu dalam suatu usaha/kegiatan ekonomi).
  11. Jumlah jam kerja seluruhnya adalah jumlah jam kerja yang digunakan untuk bekerja (tidak termasuk jam kerja istirahat resmi dan jam kerja yang digunakan untuk hal-hal di luar pekerjaan).
  12. Lapangan usaha adalah bidang kegiatan dari pekerjaan/tempat bekerja di mana seseorang bekerja. Klasifikasi lapangan usaha mengikuti Klasifikasi Baku Lapangan Usaha Indonesia (KBLI) dalam 1 digit.
  13. Status pekerjaan adalah kedudukan seseorang dalam unit usaha/kegiatan dalam melakukan pekerjaan.
  14. Berusaha sendiri tanpa dibantu orang lain adalah bekerja atau berusaha dengan menanggung risiko secara ekonomis, yaitu dengan tidak kembalinya ongkos produksi yang telah dikeluarkan dalam rangka usahanya tersebut,
8. *Working age population is persons of 15 years and over.*
  9. *Labor force or economically active are persons of 15 years and over, who in the previous week were working, temporarily absent from work but having jobs, and unemployment.*
  10. *Working is economic activity conducted by a person and intended to earn income by doing work or helping to do work at least one hour continuously during the reference week (including unpaid family worker/s for any economic activity).*
  11. *Total working hours is the total hours spent by an employee to perform all jobs (excluding the time used for other activities which are not classified as work).*
  12. *Industry is field of a person's activity or establishment. The classification of industries follows the Indonesia Standard Industrial Classification (KBLI) in one digit.*
  13. *Employment status is the status of a person at his place of work or establishment where he was employed.*
  14. *Own-account worker is a person who works at his own risk without assisted by paid per mount worker or unpaid worker include technical job or skill job.*

serta tidak menggunakan pekerja dibayar maupun pekerja tak dibayar, termasuk yang sifat pekerjaannya memerlukan teknologi atau keahlian khusus.

15. Berusaha dibantu buruh tidak tetap/ buruh tidak dibayar adalah bekerja atau berusaha atas risiko sendiri, dan menggunakan buruh/pekerja tak dibayar dan atau buruh/pekerja tidak tetap.
  16. Berusaha dibantu buruh tetap/buruh dibayar adalah berusaha atas risiko sendiri dan mempekerjakan paling sedikit satu orang buruh/pekerja tetap yang dibayar.
  17. Buruh/karyawan/pegawai adalah seseorang yang bekerja pada orang lain atau instansi/kantor/ perusahaan secara tetap dengan menerima upah/gaji baik berupa uang maupun barang. Buruh yang tidak mempunyai majikan tetap, tidak digolongkan sebagai buruh/karyawan, tetapi sebagai pekerja bebas. Seseorang dianggap memiliki majikan tetap jika memiliki 1 (satu) majikan (orang/ rumah tangga) yang sama dalam sebulan terakhir, khusus pada sektor bangunan batasannya tiga bulan. Apabila majikannya instansi/lembaga, boleh lebih dari satu.
  18. Pekerja bebas adalah seseorang yang bekerja pada orang lain/majikan/ institusi yang tidak tetap (lebih dari 1 majikan dalam sebulan terakhir) di usaha pertanian baik berupa usaha rumah tangga maupun bukan usaha rumah tangga, ataupun di nonpertanian atas dasar balas jasa dengan menerima upah atau imbalan
15. *Employer assisted by temporary workers/unpaid worker is a person who works at his own risk and assisted by temporary worker/unpaid worker.*
  16. *Employer assisted by permanent workers/paid workers is a person who does his business at her/his own risk at least one assisted by paid permanent worker.*
  17. *Employee is a person who work permanently for other people or institution/office/ company and gains some money/cash or goods as wage/ salary. Labor who have no permanent employer is not categorized as a laborer/ worker/employee but casual worker. A laborers in general is considered to have a permanent employer if he has the same employer during the past month, particularly for building construction sector is 3 months. If the employer is an institution, more than 1 (one) employer is allowed.*
  18. *Casual employee is a person who does not work permanently for other people/employer/ institution (more than 1 employer during the last 1 month) in agricultural sector, either home industry or not home industry, or in non-agricultural sector based on remuneration paid with money or goods, and based on daily or contact*

baik berupa uang maupun barang, dan baik dengan sistem pembayaran harian maupun borongan

19. Pekerja tak dibayar adalah seseorang yang bekerja membantu usaha untuk memperoleh penghasilan/keuntungan yang dilakukan oleh salah seorang anggota rumah tangga atau bukan anggota rumah tangga tanpa mendapat upah/gaji baik berupa uang maupun barang.

*payment system.*

19. *Unpaid worker is a person who intended to work without pa,y either with money or good, in an establishment run by other members of the family, relative or neighbour.*

<https://konkepkab.bps.go.id>



**ULASAN****DESCRIPTION****Penduduk**

Penduduk Kabupaten Konawe Kepulauan berdasarkan proyeksi penduduk tahun 2018 sebanyak 33.680 jiwa yang terdiri atas 16.881 jiwa penduduk laki-laki dan 16.799 jiwa penduduk perempuan. Dibandingkan dengan proyeksi jumlah penduduk tahun 2017, penduduk Kabupaten Konawe Kepulauan mengalami pertumbuhan sebesar 1,91 persen. Sementara itu besarnya angka rasio jenis kelamin tahun 2018 penduduk laki-laki terhadap penduduk perempuan sebesar 100,49

Kepadatan penduduk di Kabupaten Konawe Kepulauan tahun 2018 sebesar 39 jiwa/km<sup>2</sup>. Kepadatan Penduduk di 7 kecamatan cukup beragam dengan kepadatan penduduk tertinggi terletak di kecamatan Wawonii Barat dengan kepadatan sebesar 84 jiwa/km<sup>2</sup> dan terendah di Kecamatan Wawonii Tengah sebesar 25 jiwa/Km<sup>2</sup>.

**Tenagakerja**

Jumlah penduduk yang masuk ke dalam angkatan kerja sebanyak 16.855 jiwa dengan Tingkat partisipasi Angkatan kerja (TPAK) sebesar 76,34 persen.

Jumlah Pencari Kerja Terdaftar di Kabupaten Konawe Kepulauan Pada Dinas Tenaga Kerja dan Transmigrasi Kabupaten Konawe Kepulauan pada Tahun 2018 sebesar 180 orang.

Pencari kerja laki-laki lebih banyak dibandingkan perempuan, terdapat 168 laki-laki dan 12 perempuan pencari kerja terdaftar pada Dinas Tenaga Kerja

**Population**

*Konawe Kepulauan Regency population based on population projections for 2018 were 33,680 peoples consisting of 16,881 inhabitants of the male and 16,799 female population peoples. This compares with a total of Konawe population in 2017, the Population growth of Konawe Kepulauan is 1.91. While the magnitude of the sex ratio in 2018 the male population towards the female population are 100.49.*

*Population density of Konawe Kepulauan Regency in 2018 reached 39 people/km<sup>2</sup>. Population density in 7 subdistricts are quite diverse with the highest population density of subdistrict is located in the Wawonii Barat Subdistrict with the number of density is 84 people/km<sup>2</sup> and the lowest in Wawonii Tengah Subdistrict with 25 people/km<sup>2</sup>.*

**Employment**

*The number of people who entering the labor force about 16,855 with a labor force participation rate (LFPR) is about 76.34 percent.*

*Number of Job Seekers Registered in Manpower and Transmigration Agency of Konawe Kepulauan Regency in 2018 were 180 peoples.*

*There are more number of male than female job seeker registered in The Manpower and Transmigration Agency of Konawe Kepulauan Regency, There are*

dan Transmigrasi Kabupaten Konawe Kepulauan.

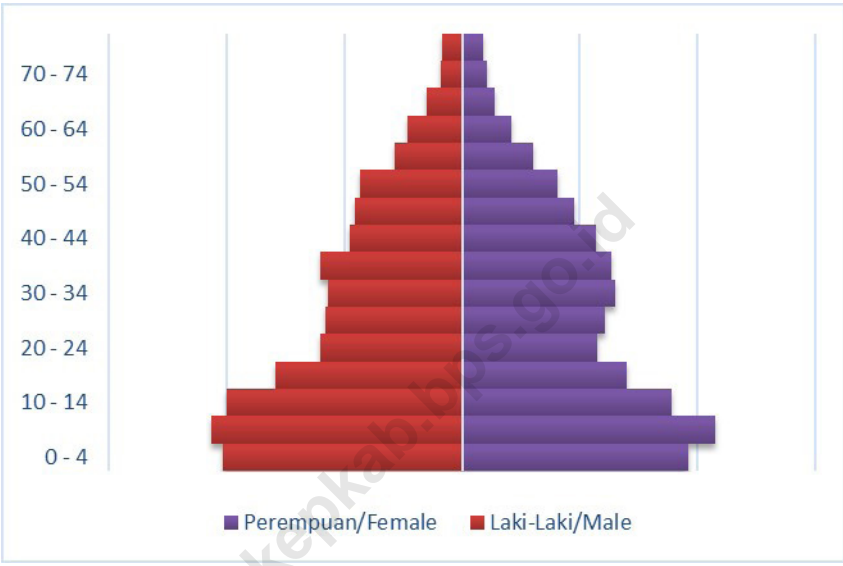
*168 male and 12 female job seekers.*

Proporsi terbesar pencari kerja yang mendaftar pada dinas Sosial dan Tenaga Kerja berpendidikan terakhir SMA/ sederajat yaitu sebesar 90 persen (162 orang).

*The largest proportion of job seekers who registered in Manpower, Transmigration, and Social Office of Konawe Kepulauan Regency have last educated in general/vocational senior high school as 90 percent (162 peoples).*

<https://konkepkab.bps.go.id>

**Gambar** 3.1 **Piramida Penduduk Kabupaten Konawe Kepulauan, 2018**  
**Picture** 3.1 **Population Pyramid of Konawe Kepulauan Regency, 2018**

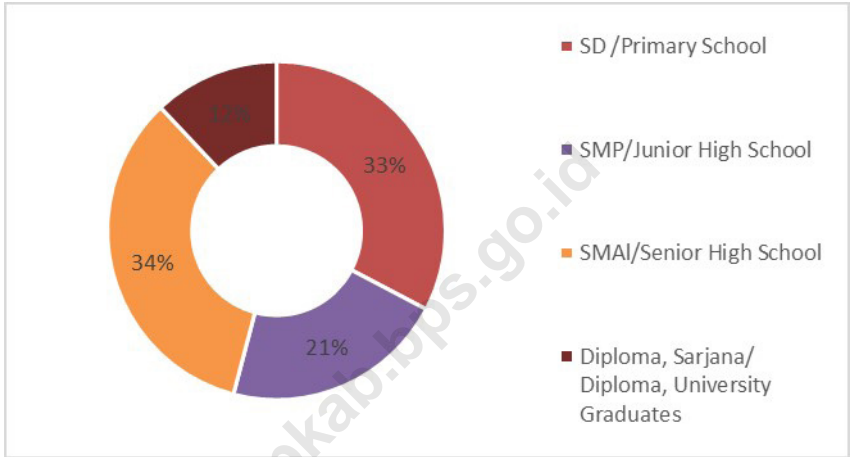


Sumber/Source: BPS, Sensus Penduduk (SP) 2010 dan Proyeksi Penduduk Indonesia 2015-2035 / BPS-Statistics Indonesia, 2010 Population and Census and Indonesia Population Projection 2015-2035

**Gambar**  
**Picture**

**3.2**

**Persentase Angkatan Kerja Menurut Tingkat Pendidikan Kabupaten Konawe Kepulauan, 2018**  
*Percentage of Economically Active by Educational Level Konawe Kepulauan Regency, 2018*



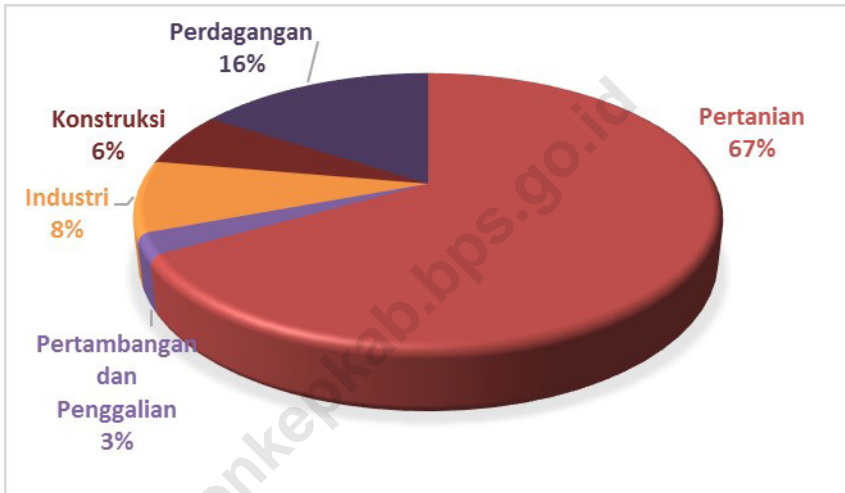
Sumber/Source: Survei Angkatan Kerja Nasional Agustus 2018 / *National Labor Force Survey 2018 August*

Persentase Penduduk usia 15 Tahun keatas Yang Bekerja Selama Seminggu yang lalu Menurut Sektor Lapangan Usaha Utama di Kabupaten Konawe kepulauan, 2018

Gambar  
Picture

3.3

*Percentage of Aged 15 Years and Over Who Worked During The Previous Week by Main Business Sector in Konawe Kepulauan Regency, 2018*



Sumber/Source: BPS, Sensus Penduduk (SP) 2010 dan Proyeksi Penduduk Indonesia 2015-2045 / BPS-Statistics Indonesia, 2010 Population and Census and Indonesia Population Projection 2015-2045

## 3.1. PENDUDUK / POPULATION

Tabel  
Table

3.1.1

Penduduk, Laju Pertumbuhan Penduduk, Distribusi Persentase Penduduk, Kepadatan Penduduk, Rasio Jenis Kelamin Penduduk Menurut Kecamatan di Kabupaten Konawe Kepulauan, 2000-2018

*Population, Population Growth Rate, Percentage Distribution of Population, Population Density, and Population Sex Ratio by Subdistrict in Konawe Kepulauan Regency, 2000-2018*

| Kecamatan<br>Subdistrict | Penduduk<br>Population |                   |                   | Laju Pertumbuhan Penduduk per<br>Tahun<br>Annual Population Growth Rate<br>(%) |             |
|--------------------------|------------------------|-------------------|-------------------|--|-------------|
|                          | 2010 <sup>1</sup>      | 2010 <sup>2</sup> | 2018 <sup>2</sup> | 2000-2010  | 2010-2018   |
| (1)                      | (2)                    | (3)               | (4)               | (5)  | (6)         |
| Wawonii Tenggara         | 5 340                  | 5 367             | 5 908             | 1,66   | ...         |
| Wawonii Timur            | 2 814                  | 2 828             | 3 275             | -0,27  | ...         |
| Wawonii Timur Laut       | 3 083                  | 3 099             | 3 587             | 0,34   | ...         |
| Wawonii Utara            | 5 067                  | 5 093             | 5 896             | 0,36   | ...         |
| Wawonii Selatan          | 3 276                  | 3 292             | 3 812             | 0,57   | ...         |
| Wawonii Tengah           | 2 990                  | 3 005             | 3 479             | 0,31   | ...         |
| Wawonii Barat            | 6 410                  | 6 442             | 7 723             | 1,26   | ...         |
| <b>Konawe kepulauan</b>  | <b>28 980</b>          | <b>29 126</b>     | <b>33 680</b>     | <b>0,70</b>  | <b>1,91</b> |

Lanjutan Tabel/Continued Table 3.1.1

| Kecamatan<br>Subdistrict | Persentase Penduduk<br>Percentage of Total Population |               | Kepadatan Penduduk per km <sup>2</sup><br>Population Density per sq.km |              |
|--------------------------|---|---------------|--|--------------|
|                          | 2010  | 2018          | 2010   | 2018         |
| (1)                      | (7)   | (8)           | (9)  | (10)         |
| Wawonii Tenggara         | 18,43   | 17,54         | 36,51  | 40,19        |
| Wawonii Timur            | 9,71  | 9,72          | 23,60  | 27,33        |
| Wawonii Timur Laut       | 10,64   | 10,65         | 34,21  | 39,60        |
| Wawonii Utara            | 17,48   | 17,51         | 36,99  | 42,82        |
| Wawonii Selatan          | 11,30   | 11,32         | 23,95  | 27,73        |
| Wawonii Tengah           | 10,32   | 10,33         | 21,10  | 24,43        |
| Wawonii Barat            | 22,12   | 22,93         | 69,55  | 83,37        |
| <b>Konawe Kepulauan</b>  | <b>100,00</b>   | <b>100,00</b> | <b>33,57</b>   | <b>38,82</b> |

Lanjutan Tabel/*Continued Table 3.1.1*

| Kecamatan<br>Subdistrict | Rasio Jenis Kelamin<br>Population Sex Ratio |               |
|--------------------------|---|---------------|
|                          | 2010  | 2018          |
| (1)                      | (11)  | (12)          |
| Wawonii Tenggara         | 101,21                                      | 104,22        |
| Wawonii Timur            | 95,01                                       | 95,76         |
| Wawonii Timur Laut       | 100,85                                      | 101,63        |
| Wawonii Utara            | 96,24                                       | 96,93         |
| Wawonii Selatan          | 100,74                                      | 101,48        |
| Wawonii Tengah           | 101,89                                      | 102,62        |
| Wawonii Barat            | 101,45                                      | 100,54        |
| <b>Konawe Kepulauan</b>  | <b>99,74</b>                                | <b>100,49</b> |

Catatan/Note: 1 Hasil SP2010 (Mei)/*The result of the 2010 Population Census (May)*  
 2 Hasil Proyeksi Penduduk Indonesia 2010–2035 (Pertengahan tahun/Juni)/*The result of Indonesia Population Projection 2010–2035 (mid year/June)*

Sumber/Source: BPS, Sensus Penduduk (SP) 2010 dan Proyeksi Penduduk Indonesia 2010–2035/*BPS-Statistics Indonesia, 2010 Population Census and Indonesia Population Projection 2010–2035*



**Tabel** 3.1.2 Jumlah Penduduk Menurut Kelompok Umur dan Jenis Kelamin di Kabupaten Konawe Kepulauan, 2018

*Population by Age Group and Sex in Konawe Kepulauan Regency, 2018*

| Kecamatan<br>Subdistrict | Jenis Kelamin<br>Sex |                     |                 |
|--------------------------|----------------------|---------------------|-----------------|
|                          | Laki-Laki<br>Male    | Perempuan<br>Female | Jumlah<br>Total |
| (1)                      | (2)                  | (3)                 | (4)             |
| 0 - 4                    | 2 035                | 1 925               | 3 960           |
| 5 - 9                    | 2 132                | 2 152               | 4 284           |
| 10 - 14                  | 1 995                | 1 786               | 3 781           |
| 15 - 19                  | 1 590                | 1 398               | 2 988           |
| 20 - 24                  | 1 208                | 1 153               | 2 361           |
| 25 - 29                  | 1 157                | 1 215               | 2 372           |
| 30 - 34                  | 1 139                | 1 304               | 2 443           |
| 35 - 39                  | 1 204                | 1 268               | 2 472           |
| 40 - 44                  | 958                  | 1 139               | 2 097           |
| 45 - 49                  | 905                  | 957                 | 1 862           |
| 50 - 54                  | 862                  | 815                 | 1 677           |
| 55 - 59                  | 576                  | 610                 | 1 186           |
| 60 - 64                  | 467                  | 414                 | 881             |
| 65 - 69                  | 299                  | 273                 | 572             |
| 70 - 74                  | 185                  | 212                 | 397             |
| 75 +                     | 169                  | 178                 | 347             |
| <b>Jumlah/Total</b>      | <b>16 881</b>        | <b>16 799</b>       | <b>33 680</b>   |

Sumber/Source: BPS, Sensus Penduduk (SP) 2010 dan Proyeksi Penduduk Indonesia 2010–2035/BPS-Statistics Indonesia, 2010 Population Census and Indonesia Population Projection 2010–2035

## 3.2. TENAGA KERJA / EMPLOYMENT

**Tabel** 3.2.1 Jumlah Penduduk Berumur 15 Tahun Keatas Menurut Jenis Kegiatan Selama Seminggu Yang Lalu dan Jenis Kelamin di Kabupaten Konawe Kepulauan, 2018

*Population Aged 15 Years and Over by Type of Activity During The Previous Week and Sex in Konawe Kepulauan Regency, 2018*

| Kegiatan Utama<br><i>Main Activity</i>   | Jenis Kelamin<br><i>Sex</i> |                            | Jumlah<br><i>Total</i> |
|--|-----------------------------|----------------------------|------------------------|
|  | Laki-Laki<br><i>Male</i>    | Perempuan<br><i>Female</i> |                        |
| (1)  | (2)                         | (3)                        | (4)                    |
| I. Kegiatan Utama<br><i>Main Activity</i>  | 9 428                       | 7 427                      | 16 855                 |
| 1.1 Bekerja<br><i>Working</i>  | 9 227                       | 7 427                      | 16 654                 |
| 1.2 Pengguran Terbuka<br><i>Unemployment</i>   | 201                         | -                          | 201                    |
| II. Bukan Angkatan Kerja<br><i>Economically Inactive</i>                             | 1 695                       | 3 529                      | 5 224                  |
| 2.1 Sekolah<br><i>Attending School</i>   | 783                         | 894                        | 1 677                  |
| 2.2 Mengurus Rumah Tangga<br><i>Housekeeping</i>                                     | 659                         | 2 299                      | 2 958                  |
| 2.2 Lainnya<br><i>Others</i>   | 253                         | 336                        | 589                    |
| <b>Jumlah/Total</b>  | <b>11 123</b>               | <b>10 956</b>              | <b>22 079</b>          |
| Tingkat Partisipasi Angkatan Kerja/<br><i>Economically Active Participation Rate</i> | 84,76                       | 67,79                      | 76,34                  |
| Tingkat Pengangguran/<br><i>Unemployment Rate</i>                                    | 2,13                        | 0,00                       | 1,19                   |

Sumber/Sources : Survei Angkatan Kerja Nasional Agustus 2018 / *National Labor Force Survey 2018 August*

**Tabel**  
**Table** 3.2.2

**Jumlah Penduduk Berumur 15 Tahun Keatas Menurut Jenis Kegiatan Selama Seminggu Yang Lalu dan Tingkat Pendidikan di Kabupaten Konawe Kepulauan, 2018**

*Population Aged 15 Years and Over by Type of Activity During The Previous Week and Educational Level in Konawe Kepulauan Regency, 2018*

| Kegiatan Utama<br><i>Main Activity</i>          | Pendidikan yang Ditamatkan<br><i>Educational Level</i> |   |   |  |
|---|--|---|---|--|
|   | Sampai dengan<br>SD<br><i>Up to Primary<br/>School</i> | SMP Sederajat<br>General/<br><i>Vocational Junior<br/>High School</i> | SMA Sederajat<br>General/<br><i>Vocational Senior<br/>High School</i> | Diploma,<br>Sarjana<br>Diploma,<br>University<br>Graduates |
| (1)   | (2)  | (3)   | (4)   | (5)  |
| I. Angkatan Kerja<br><i>Economically Active</i> | 5 510  | 3 610   | 5 707   | 2 028  |
| 1.1 Bekerja<br><i>Working</i>                   | 5 510  | 3 610   | 5 506   | 2 028  |
| 1.2 Pengguran Terbuka<br><i>Unemployment</i>    | -  | -   | 201   | -  |
| <b>Jumlah/Total</b>                             | <b>5 510</b>   | <b>3 610</b>  | <b>5 707</b>  | <b>2 028</b>   |

Sumber/Sources : Survei Angkatan Kerja Nasional Agustus 2018 / *National Labor Force Survey 2018 August*

**Tabel**  
**Table** 3.2.3

**Persentase Penduduk Berumur 15 Tahun Keatas yang Bekerja Selama Seminggu yang Lalu Menurut Status Pekerjaan Utama dan Jenis Kelamin di Kabupaten Konawe Kepulauan, 2018**

*Percentage of Aged 15 Years and Over Who Worked During the Previous Week by Main Employment Status and Sex in Konawe Kepulauan Regency, 2018*

| Kegiatan Utama<br><i>Main Activity</i>   | Jenis Kelamin<br><i>Sex</i> |                            |                        |
|--|-----------------------------|----------------------------|------------------------|
|  | Laki-Laki<br><i>Male</i>    | Perempuan<br><i>Female</i> | Jumlah<br><i>Total</i> |
| (1)  | (2)                         | (3)                        | (4)                    |
| Berusaha Sendiri<br><i>Own Account Worker</i>  | 2 677                       | 1 067                      | 3 744                  |
| Berusaha dibantu buruh tidak tetap/buruh tidak dibayar<br><i>Employer Assisted by Temporary Worker/Unpaid Worker</i> | 2 324                       | 1 173                      | 3 497                  |
| Berusaha dibantu buruh tetap/buruh dibayar<br><i>Employer Assisted by Permanent Worker/Paid Worker</i>               | 572                         | -                          | 572                    |
| Buruh/Karyawan/Pegawai<br><i>Employee</i>  | 1 631                       | 1 165                      | 2 796                  |
| Pekerja bebas di pertanian<br><i>Agricultural Casual Employee</i>  | -                           | -                          | -                      |
| Pekerja bebas di non pertanian<br><i>Non Agricultural Casual Employee</i>  | 550                         | -                          | 550                    |
| Pekerja Keluarga/tak dibayar<br><i>Family Worker/Unpaid Worker</i>   | 1 473                       | 4 022                      | 5 495                  |
| <b>Jumlah/Total</b>  | <b>9 227</b>                | <b>7 427</b>               | <b>16 654</b>          |

Sumber/Sources : Survei Angkatan Kerja Nasional Agustus 2018 / *National Labor Force Survey 2018 August*

**Tabel** 3.2.4 **Persentase Penduduk Usia 15 Tahun ke Atas yang Bekerja Selama Seminggu yang Lalu Menurut Sektor Lapangan Usaha Utama di Kabupaten Konawe Kepulauan, 2018**

*Percentage of Aged 15 Years and Over Who Worked During the Previous Week by Main Business Sector in Konawe Kepulauan Regency 2018*

| <b>Status Pekerjaan Utama<br/>Main Employment Status</b>                           | <b>Persentase<br/>Percentage</b> |
|--|----------------------------------|
| (1)  | (2)                              |
| Pertanian, Perkebunan, Kehutanan, Perburuan, dan Perikanan /<br><i>Agriculture</i> | 9 544                            |
| Pertambangan dan Penggalian / <i>Mining and Excavation</i>                         | 358                              |
| Industri / <i>Industry</i>   | 1 215                            |
| Konstruksi / <i>Construction</i>   | 913                              |
| Perdagangan, Rumah Makan, dan Jasa Akomodasi / <i>Trading</i>                      | 2 264                            |
| Jasa Kemasyarakatan, Sosial, dan perorangan / <i>Service</i>                       | 1 390                            |
| Lainnya / <i>Other</i>   | 970                              |
| <b>Jumlah/Total</b>  | <b>16 654</b>                    |

Sumber/Sources : Survei Angkatan Kerja Nasional Agustus 2018 / *National Labor Force Survey 2018 August*

**Tabel 3.2.5** Jumlah Pencari Kerja yang Terdaftar dan Ditempatkan Menurut Tingkat Pendidikan di Kabupaten Konawe Kepulauan, 2018  
**Table** *Number of Registered Job Applicant and Placement by Educational Level in Konawe Kepulauan Regency, 2018*

| Tingkat Pendidikan<br><i>Educational Level</i>                 | Terdaftar<br><i>Registered</i> |                            |                        | Ditempatkan<br><i>Placed</i> |                            |                        |
|--|--------------------------------|----------------------------|------------------------|------------------------------|----------------------------|------------------------|
|  | Laki-Laki<br><i>Male</i>       | Perempuan<br><i>Female</i> | Jumlah<br><i>Total</i> | Laki-Laki<br><i>Male</i>     | Perempuan<br><i>Female</i> | Jumlah<br><i>Total</i> |
| (1)  | (2)                            | (3)                        | (4)                    | (5)                          | (6)                        | (7)                    |
| Sampai dengan SD<br><i>Up to Primary School</i>                | -                              | -                          | -                      | -                            | -                          | -                      |
| SLTP/Sederajat General<br><i>Vocational Junior High School</i> | -                              | -                          | -                      | -                            | -                          | -                      |
| SMA/Sederajat<br><i>General/Vocational Senior High School</i>  | 159                            | 3                          | 162                    | 159                          | 3                          | 162                    |
| Diploma/Akta/Sarjana Muda<br><i>Diploma/Akta/Bachelor</i>      | 1                              | -                          | 1                      | 1                            | -                          | 1                      |
| Tingkat Sarjana<br><i>University Graduates</i>                 | 8                              | 9                          | 17                     | 8                            | 9                          | 17                     |
| Tingkat Magister<br>Master <i>University Graduates</i>         | -                              | -                          | -                      | -                            | -                          | -                      |
| <b>Jumlah/Total</b>  | <b>168</b>                     | <b>12</b>                  | <b>180</b>             | <b>168</b>                   | <b>12</b>                  | <b>180</b>             |

Sumber/Source: Dinas Tenaga Kerja dan Transmigrasi Kabupaten Konawe Kepulauan / *The Manpower and Transmigration Agency of Konawe Kepulauan Regency*





**Persentase Penduduk Miskin**  
*Percentage of Poor People (PO)*

**17.48 %**

**Indeks Pembangunan Manusia  
Kabupaten Konawe Kepulauan, 2018**

*Human Development Index of Konawe Kepulauan Regency, 2018*

**64.36 %**



297



340

**Jumlah Bayi Lahir Hidup, 2018**

*Number of Live Birth, 2018*





**PENJELASAN TEKNIS****TECHNICAL NOTES**

1. Tidak/belum pernah sekolah adalah mereka yang tidak pernah atau belum pernah terdaftar dan tidak pernah atau belum pernah aktif mengikuti pendidikan di suatu jenjang pendidikan formal. Termasuk juga yang tamat/belum tamat taman kanak-kanak tetapi tidak melanjutkan ke sekolah dasar.
  2. Masih bersekolah adalah mereka yang terdaftar dan aktif mengikuti pendidikan formal dan nonformal (Paket A, B, atau C), baik pendidikan dasar, menengah maupun pendidikan tinggi. Bagi mahasiswa yang sedang cuti dianggap masih bersekolah.
  3. Tidak bersekolah lagi adalah mereka yang pernah terdaftar dan aktif mengikuti pendidikan di suatu jenjang pendidikan formal dan nonformal (Paket A, B, atau C), tetapi pada saat pencacahan tidak lagi terdaftar dan tidak aktif mengikuti pendidikan.
  4. Tamat sekolah adalah menyelesaikan pelajaran yang ditandai dengan lulus ujian akhir pada kelas atau tingkat terakhir suatu jenjang pendidikan di sekolah negeri maupun swasta dengan mendapatkan tanda tamat belajar/ijazah. Seseorang yang belum mengikuti pelajaran pada kelas tertinggi tetapi telah mengikuti ujian akhir dan lulus dianggap tamat sekolah.
  5. Dapat membaca dan menulis artinya dapat membaca dan menulis kata-kata/kalimat sederhana dengan suatu aksara tertentu.
1. *Not/never attending school is someone who has never attended or never been registered in a formal education, such as primary, secondary, and tertiary education. Those who just completed kindergarten are considered as never attended school.*
  2. *Attending school is someone who is currently attending primary, secondary, or tertiary education, including package A, package B, or package C. College student who postpones his/her study is considered as attending school.*
  3. *Not attending school anymore is someone who had enrolled and participated in formal and non-formal education in the past including package A, package B, or package C, but currently does not attend school.*
  4. *Completed particular level of education is someone who has completed particular level of education in private or public school and accepting graduation certificate. Someone who has never attended the highest grade but passed the final exam is considered as completed particular level of education.*
  5. *Able to read and write is the ability to read and write at least a simple sentence in any letter of alphabets.*

6. Jalur Pendidikan di Indonesia terdiri atas 1) pendidikan formal, 2) pendidikan nonformal, dan 3) pendidikan informal yang ketiganya dapat saling melengkapi dan memperkaya (Undang-Undang No. 20 Tahun 2013 tentang Sistem Pendidikan Nasional).
  7. Jenjang Pendidikan Formal terdiri atas pendidikan dasar, pendidikan menengah, dan pendidikan tinggi. Jenis pendidikan yang diajarkan mencakup pendidikan umum, kejuruan, akademik, profesi, vokasi, keagamaan, dan khusus.
    - a. Pendidikan Dasar berbentuk Sekolah Dasar (SD) dan Madrasah Ibtidaiyah (MI) atau bentuk lain yang sederajat serta Sekolah Menengah Pertama (SMP) dan Madrasah Tsanawiyah (MTs), atau bentuk lain yang sederajat.
    - b. Pendidikan Menengah berbentuk Sekolah Menengah Atas (SMA), Madrasah Aliyah (MA), Sekolah Menengah Kejuruan (SMK), dan Madrasah Aliyah Kejuruan (MAK), atau bentuk lain yang sederajat.
    - c. Pendidikan Tinggi merupakan jenjang pendidikan setelah pendidikan menengah yang mencakup program pendidikan diploma, sarjana, magister, spesialis, dan doktor yang diselenggarakan oleh perguruan tinggi. Perguruan tinggi dapat berbentuk akademi, politeknik, sekolah tinggi, institut, atau universitas.
  8. Rumah Sakit adalah tempat pemeriksaan dan perawatan kesehatan, biasanya berada di bawah pengawasan dokter/tenaga medis, yang melayani penderita yang sakit
6. *The Education System in Indonesia consists of 1) a formal education, 2) non-formal education, and 3) informal education that all three can be complementary and enriching (Law No, 20 Year 2013 about The National Education System).*
  7. *The Formal Education Level consists of primary education, secondary education, and high education. The kind of education that taught consists of general education, vocational, academic, professional, religious, and specific education.*
    - a. *The Primary Education consists of Elementary School and Islamic Elementary School or other equivalent forms and Junior High School and MTs, or other equivalent forms.*
    - b. *The Secondary Education consists of the senior high school, MA, Vocational School, and Vocational Madrasah Aliyah, or other equivalent forms.*
    - c. *The High Education consists of the education level after the secondary education that consists of diplomas, bachelor, master, specialist, and doctoral degrees that are held by the college, The colleges can be academy, polytechnic, high school, institute, or university.*
  8. *Hospital is a place for health check, usually controlled/supervised by doctors/medical personnel to serve the ill patients to get outpatient or inpatient treatment services.*

untuk berobat rawat jalan atau rawat inap.

9. Rumah Sakit Bersalin adalah rumah sakit khusus untuk persalinan, dilengkapi pelayanan spesialis pemeriksaan kehamilan, persalinan, rawat inap dan rawat jalan ibu dan anak yang berada di bawah pengawasan dokter spesialis kandungan.
10. Rumah Bersalin adalah sarana pelayanan kesehatan dengan izin sebagai rumah bersalin, dilengkapi pelayanan pemeriksaan kehamilan, persalinan serta pemeriksaan ibu dan anak yang berada di bawah pengawasan bidan senior.
11. Poliklinik adalah sarana kesehatan yang dipakai untuk pelayanan berobat jalan, biasanya berada di bawah pengawasan dokter/tenaga medis.
12. Puskesmas (Pusat Kesehatan Masyarakat) adalah unit pelaksana teknis dinas kesehatan kabupaten/kota yang mempunyai fungsi utama sebagai penyelenggara pelayanan kesehatan tingkat pertama. Wilayah kerja puskesmas maksimal adalah satu kecamatan dan untuk dapat menjangkau wilayah kerjanya, puskesmas mempunyai jaringan pelayanan yang meliputi unit Puskesmas Pembantu (Pustu), unit Puskesmas Keliling (Puskel), dan unit bidan desa/komunitas (Peraturan Menteri Kesehatan RI No. 75 Tahun 2014 Tentang Pusat Kesehatan Masyarakat).
13. Apotek adalah suatu tempat tertentu yang digunakan untuk melakukan pekerjaan kefarmasian,
9. *Maternity Hospital is a specialized hospital for childbirth, has specialist inspection service to pregnancy, childbirth, hospitalization and outpatient for mothers and children that is under the supervision of an obstetrician.*
10. *Maternity House is health care facility with a license as a maternity house, equipped with prenatal care, childbirth and examination of mothers and children which is under the supervision of a senior midwife.*
11. *Polyclinic is a health facility in which to get outpatient services, usually under the control of doctor/medical personnel.*
12. *Public Health Center is technical implementation unit of regency health department that have the primary function as a first-level health care providers. The working area standard of public health center is one Subdistrict and to reach their working areas, public health centers have a service network covering subsidiary of public health center, mobile public health center units, and midwife units (Regulation of the Minister of Health of Indonesia Number 75 Year 2014 about Public Health Center).*
13. *Pharmacy is a specific place that is used for pharmaceutical jobs, and distribution/sale of drugs/*

dan penyaluran/penjualan obat atau bahan farmasi dan perbekalan kesehatan lainnya kepada masyarakat yang dikelola oleh tenaga apoteker (Peraturan Menteri Kesehatan RI No. 1332 Tahun 2002 Tentang Perubahan Atas Peraturan Menteri Kesehatan RI No. 922/MENKES/PER/X/1993 Tentang Ketentuan dan Tata Cara Pemberian Izin Apotek).

14. Imunisasi adalah memasukkan kuman atau racun penyakit tertentu yang sudah dilemahkan (vaksin) ke dalam tubuh dengan cara disuntik atau diminum (diteteskan dalam mulut) dengan maksud agar terjadi kekebalan tubuh terhadap penyakit tersebut.
  15. BCG (Bacillus Calmette Guerin) merupakan vaksinasi untuk mencegah penyakit TBC, diberikan pada bayi baru lahir atau anak, dengan suntikan pada kulit pangkal lengan atas. Bekas suntikan kemudian akan membentuk tonjolan kecil jaringan parut pada kulit lengan atas. Suntikan BCG diberikan kepada anak sebanyak 1 kali.
  16. DPT (Difteri, Pertusis, Tetanus) merupakan vaksin untuk mencegah penyakit Difteri, Pertusis, dan Tetanus yang diberikan pada bayi berumur 3 bulan ke atas, dengan suntikan pada paha, diulang 1 bulan dan 2 bulan kemudian, sehingga suntikan imunisasi DPT lengkap pada balita berjumlah 3 kali (kadang-kadang selang waktu antar suntikan bisa lebih dari 1 bulan).
14. *Immunization is putting enervated microbe of a certain disease into human body by injection or drinking (dropping into mouth) to make the body immune to that disease.*
  15. *BCG (Bacillus Calmette Guerin) is a vaccine to prevent TBC disease, given to newborns or children, by injection at the base of the skin of the upper arm, Injection site will form little bumps of scar tissue in the skin of the upper arm, BCG injections given to children 1 time.*
  16. *DPT (Diphtheria, Pertussis, Tetanus) is a vaccine to prevent the diphtheria, pertussis, and tetanus disease, given to infants aged 3 months and above, with a shot in the thigh, repeated one month and two months later, so that the complete DPT immunization shots at toddler totaling 3 times (sometimes the time interval between injections can be more than 1 month).*

17. Untuk mengukur kemiskinan, BPS menggunakan konsep kemampuan memenuhi kebutuhan dasar (basic needs approach). Dengan pendekatan ini, kemiskinan dipandang sebagai ketidakmampuan dari sisi ekonomi untuk memenuhi kebutuhan dasar makanan dan bukan makanan yang diukur dari sisi pengeluaran. Metode yang digunakan adalah menghitung Garis Kemiskinan (GK), yang terdiri dari dua komponen yaitu Garis Kemiskinan Makanan (GKM) dan Garis Kemiskinan Non-Makanan (GKNM). Penghitungan Garis Kemiskinan dilakukan secara terpisah untuk daerah perkotaan dan perdesaan.
18. Penduduk miskin adalah penduduk yang memiliki rata-rata pengeluaran per kapita per bulan di bawah Garis Kemiskinan.
19. Garis Kemiskinan Makanan (GKM) merupakan nilai pengeluaran kebutuhan minimum makanan yang disetarakan dengan 2.100 kkalori per kapita per hari. Garis Kemiskinan Non-Makanan (GKNM) adalah kebutuhan minimum untuk perumahan, sandang, pendidikan, kesehatan, dan kebutuhan dasar lainnya.
20. Ukuran Kemiskinan
- Head Count Index (HCI-P0)** adalah persentase penduduk miskin yang berada di bawah Garis Kemiskinan (GK).
  - Indeks Kedalaman Kemiskinan (Poverty Gap Index-P1)** merupakan ukuran rata-rata kesenjangan pengeluaran masing-masing penduduk miskin terhadap garis kemiskinan. Semakin tinggi nilai
17. *To measure poverty, BPS-Statistics Indonesia has used the concept of basic needs approach, Therefore, poverty is viewed as economic inability to fulfill food and non-food basic needs which are measured by consumption/expenditure, The method used is calculating poverty line, which consists of two components that are Food Poverty Line (FPL) and Non-Food Poverty Line (NFPL), The poverty line was calculated separately for urban and rural areas.*
18. *A person whose expenditure per capita per month is below the poverty line is considered to be poor.*
19. *The Food Poverty Line refers to the daily minimum requirement of 2,100 kcal per capita per day, The Non-Food Poverty Line refers to the minimum requirement for household necessities for clothing, education, health, and other basic individual needs.*
20. *Poverty Measures*
- Head Count Index (HCI-P0) simply measures the percentage of the population that is counted as poor, often denoted by P0,*
  - Poverty Gap Index-P1 measures the extent to which individuals fall below the poverty line (the poverty gaps) as a proportion of the poverty line, Higher value of the index shows that the gap between average expenditure*

indeks, semakin jauh rata-rata pengeluaran penduduk dari garis kemiskinan.

c. **Indeks Keparahan Kemiskinan** (Poverty Severity Index-P2) memberikan gambaran mengenai penyebaran pengeluaran di antara penduduk miskin. Semakin tinggi nilai indeks, semakin tinggi ketimpangan pengeluaran di antara penduduk miskin.

Foster-Greer-Thorbecke (1984) merumuskan suatu ukuran yang digunakan untuk mengukur tingkat kemiskinan sebagai berikut:

$$P_a = 1/n \sum_{i=1}^q [(z - y_i)/z]^a$$

dimana:

$a=0, 1, 2$

$z$ =Garis kemiskinan

$y_i$ =Rata-rata pengeluaran perkapita sebulan penduduk yang berada di bawah garis kemiskinan ( $i=1,2,\dots,q$ ),

$y_i < z$

$q$ =Banyaknya penduduk yang berada di bawah garis kemiskinan

$n$ =Jumlah penduduk

Jika  $a=0$ , diperoleh Head Count Index (P0), jika  $a=1$  diperoleh indeks kedalaman kemiskinan (Poverty Gap Index-P1) dan jika  $a=2$  disebut indeks keparahan kemiskinan (Poverty Severity Index-P2).

of the poor and the poverty line is wider.

c. *Poverty Severity Index-P2 describes inequality among the poor, This is simply a weighted sum of poverty gaps (as a proportion of the poverty line), where the weights are the proportionate poverty gaps themselves, Hence, by squaring the poverty gap index, the measure implicitly puts more weight on observations that fall well below the poverty line, Higher value of the index shows that inequality among the poor is higher.*

Foster-Greer-Thorbecke (1984) developed poverty measures that may be written as:

$$P_a = 1/n \sum_{i=1}^q [(z - y_i)/z]^a$$

where:

$a=0, 1, 2$

$z$ =the poverty line

$y_i$ =Average expenditure per capita per month of the poor ( $i=1,2,\dots,q$ ),  $y_i < z$

$q$ =the number of poor

$n$ =the total population

*if  $a=0$  is obtained Head Count Index (P0), if  $a=1$  is obtained Poverty Gap Index-P1, and if  $a=2$  is obtained Poverty Severity Index-P2.*

**ULASAN**

Angka Partisipasi Sekolah adalah proporsi dari seluruh penduduk dari berbagai kelompok umur tertentu (5-6, 7-12, 13-15, dan 16-18) yang masih duduk di bangku sekolah. Salah satu cermin pemerataan akses pendidikan dasar, dapat dilihat dari Angka Partisipasi Sekolah (APS). Dengan melihat APS usia SD pada tahun 2018 yang mencapai 99,58 dapat dikatakan bahwa hampir seluruh anak usia 7-12 tahun telah menikmati pendidikan dasar. Hal tersebut meningkat dibandingkan tahun sebelumnya.

Berbeda dengan APS, Angka Partisipasi Murni (APM) benar-benar melihat persentase penduduk yang bersekolah pada suatu jenjang pendidikan formal pada kelompok umur tertentu. Dengan kata lain, diperuntukkan guna melihat penduduk yang sekolah tepat waktu sesuai usianya. APM SMP adalah 88,42 sedangkan APM SMA lebih rendah dari APM SMP yaitu 63,27 pada tahun 2018.

**DESCRIPTION**

*School Participation Rate is the proportion of the population of certain age groups (5-6, 7-12, 13-15, and 16-18) are still sitting in school. One reflection of equitable access to basic education, can be seen from the School Participation Rate (APS). By looking at the APS, elementary school age in the year 2018 reached 99.58 can be said that almost all children aged 7-12 years have enjoyed a basic education. This is higher than the previous year.*

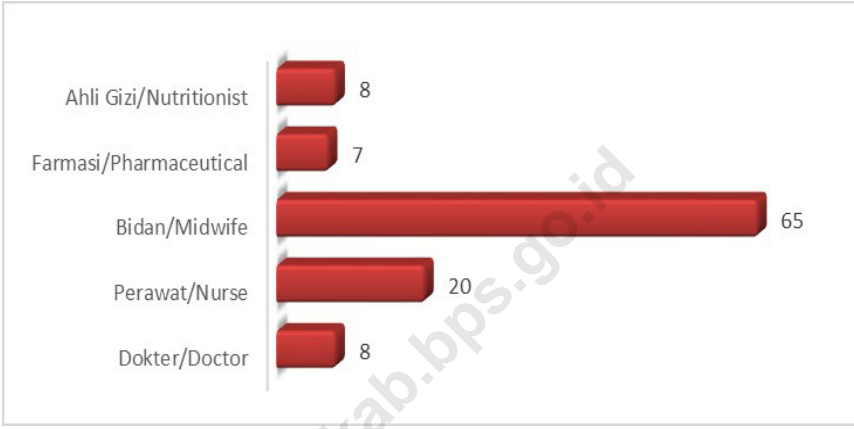
*Unlike the APS, Pure Participant Rate (APM) actually see the percentage of residents who attend school at a level of formal education at a particular age group. In other words, destined to see the school population on time according to age. APM for Junior High School age is 88.42 and APM for Senior High School is lower than Junior High School i.e. 63.27 in the year 2018.*



**Gambar**  
**Picture**

**4.1**

**Jumlah Tenaga Kesehatan Menurut Unit Kerja di Kabupaten Konawe Kepulauan, 2018**  
**Number of Medical Personnel by Work Unit in Konawe Kepulauan Regency, 2018**



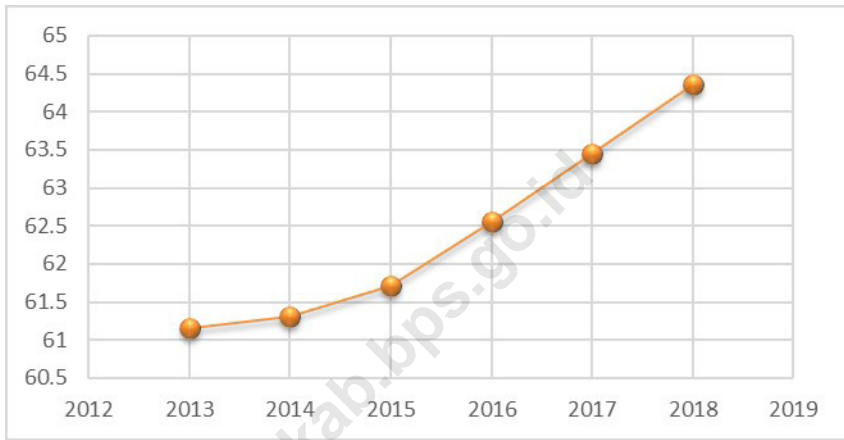
Sumber/Source: Dinas Kesehatan Kabupaten Konawe Kepulauan / Health Agency of Konawe Kepulauan Regency

**Gambar**  
**Picture**

4.2

**Indeks Pembangunan Manusia Kabupaten Konawe Kepulauan,  
2018**

*Human Development Index of Konawe Kepulauan Regency, 2018*



Sumber/Source: Survei Sosial Ekonomi Nasional (Susenas) / *National Socio Economic Survei*

## 4.1. PENDIDIKAN / EDUCATION

**Tabel 4.1.1** Jumlah Sekolah, Guru, Murid Taman Kanak-kanak (TK) di bawah Kementerian Pendidikan dan Kebudayaan Menurut Kecamatan di Kabupaten Konawe Kepulauan, (2018/2019)

*Number of Schools, Teachers, and Students in Kindergarten Under The Ministry of Education and Culture by Subdistrict in Konawe Kepulauan Regency, (2018/2019)*

| Kecamatan<br>Subdistrict | Sekolah<br>Schools |                   |                 |
|--------------------------|--------------------|-------------------|-----------------|
|                          | Negeri<br>Public   | Swasta<br>Private | Jumlah<br>Total |
| (1)                      | (2)                | (3)               | (4)             |
| Wawonii Tenggara         | -                  | 1                 | 1               |
| Wawonii Timur            | -                  | 3                 | 3               |
| Wawonii Timur Laut       | -                  | 4                 | 4               |
| Wawonii Utara            | -                  | 4                 | 4               |
| Wawonii Selatan          | -                  | -                 | -               |
| Wawonii Tengah           | -                  | -                 | -               |
| Wawonii Barat            | -                  | 1                 | 1               |
| <b>Konawe Kepulauan</b>  | -                  | <b>13</b>         | <b>13</b>       |

Lanjutan Tabel/*Continued Table 4.1.1*

| Kecamatan<br><i>Subdistrict</i> | Guru <sup>1</sup><br><i>Teachers<sup>1</sup></i> |                          |                        |
|---------------------------------|--|--------------------------|------------------------|
|                                 | Negeri<br><i>Public</i>                          | Swasta<br><i>Private</i> | Jumlah<br><i>Total</i> |
| (1)                             | (5)  | (6)                      | (7)                    |
| Wawonii Tenggara                | -  | 9                        | 9                      |
| Wawonii Timur                   | -  | 19                       | 19                     |
| Wawonii Timur Laut              | -  | 13                       | 13                     |
| Wawonii Utara                   | -  | 9                        | 9                      |
| Wawonii Selatan                 | -  | -                        | -                      |
| Wawonii Tengah                  | -  | -                        | -                      |
| Wawonii Barat                   | -  | 6                        | 6                      |
| <b>Konawe Kepulauan</b>         | -  | <b>56</b>                | <b>56</b>              |

Lanjutan Tabel/*Continued Table 4.1.1*

| Kecamatan<br><i>Subdistrict</i> | Murid<br><i>Students</i> |                          |                        |
|---------------------------------|--------------------------|--------------------------|------------------------|
|                                 | Negeri<br><i>Public</i>  | Swasta<br><i>Private</i> | Jumlah<br><i>Total</i> |
| (1)                             | (8)                      | (9)                      | (10)                   |
| Wawonii Tenggara                | -                        | 104                      | 104                    |
| Wawonii Timur                   | -                        | 124                      | 124                    |
| Wawonii Timur Laut              | -                        | 102                      | 102                    |
| Wawonii Utara                   | -                        | 69                       | 69                     |
| Wawonii Selatan                 | -                        | -                        | -                      |
| Wawonii Tengah                  | -                        | -                        | -                      |
| Wawonii Barat                   | -                        | 60                       | 60                     |
| <b>Konawe Kepulauan</b>         | <b>-</b>                 | <b>459</b>               | <b>459</b>             |

*Catatan/Note:* <sup>1</sup>Jumlah guru termasuk kepala sekolah / *The number of teacher including headmaster*

*Sumber/Sources:* Dinas Pendidikan dan Kebudayaan Kabupaten Konawe Kepulauan / *Education and Culture Agency of Konawe Kepulauan Regency*

**Tabel**  
**Table** 4.1.2

Jumlah Sekolah, Guru, Murid Sekolah Dasar (SD) di bawah Kementerian Pendidikan dan Kebudayaan Menurut Kecamatan di Kabupaten Konawe Kepulauan, (2017/2018)

*Number of Schools, Teachers, and Students in Primary Schools Under The Ministry of Education and Culture by Subdistrict in Konawe Kepulauan Regency, (2017/2018)*

| Kecamatan<br>Subdistrict | Sekolah<br>Schools |                   |                 |
|--------------------------|--------------------|-------------------|-----------------|
|                          | Negeri<br>Public   | Swasta<br>Private | Jumlah<br>Total |
| (1)                      | (2)                | (3)               | (4)             |
| Wawonii Tenggara         | 8                  | -                 | 8               |
| Wawonii Timur            | 6                  | -                 | 6               |
| Wawonii Timur Laut       | 5                  | -                 | 5               |
| Wawonii Utara            | 8                  | -                 | 8               |
| Wawonii Selatan          | 6                  | -                 | 6               |
| Wawonii Tengah           | 7                  | -                 | 7               |
| Wawonii Barat            | 9                  | -                 | 9               |
| <b>Konawe Kepulauan</b>  | <b>49</b>          | <b>-</b>          | <b>49</b>       |

Lanjutan Tabel/*Continued Table 4.1.2*

| Kecamatan<br><i>Subdistrict</i> | Guru <sup>1</sup><br><i>Teachers<sup>1</sup></i> |                          |                        |
|---------------------------------|--|--------------------------|------------------------|
|                                 | Negeri<br><i>Public</i>                          | Swasta<br><i>Private</i> | Jumlah<br><i>Total</i> |
| (1)                             | (5)  | (6)                      | (7)                    |
| Wawonii Tenggara                | 48   | -                        | 48                     |
| Wawonii Timur                   | 42   | -                        | 42                     |
| Wawonii Timur Laut              | 42   | -                        | 42                     |
| Wawonii Utara                   | 59   | -                        | 59                     |
| Wawonii Selatan                 | 41   | -                        | 41                     |
| Wawonii Tengah                  | 58   | -                        | 58                     |
| Wawonii Barat                   | 72   | -                        | 72                     |
| <b>Konawe Kepulauan</b>         | <b>362</b>                                       | <b>-</b>                 | <b>362</b>             |

Lanjutan Tabel/*Continued Table 4.1.2*

| Kecamatan<br><i>Subdistrict</i> | Murid<br><i>Students</i> |                          |                        |
|---------------------------------|--------------------------|--------------------------|------------------------|
|                                 | Negeri<br><i>Public</i>  | Swasta<br><i>Private</i> | Jumlah<br><i>Total</i> |
| (1)                             | (8)                      | (9)                      | (10)                   |
| Wawonii Tenggara                | 981                      | -                        | 981                    |
| Wawonii Timur                   | 414                      | -                        | 414                    |
| Wawonii Timur Laut              | 404                      | -                        | 404                    |
| Wawonii Utara                   | 647                      | -                        | 647                    |
| Wawonii Selatan                 | 492                      | -                        | 492                    |
| Wawonii Tengah                  | 432                      | -                        | 432                    |
| Wawonii Barat                   | 1 050                    | -                        | 1 050                  |
| <b>Konawe Kepulauan</b>         | <b>4 420</b>             | <b>-</b>                 | <b>4 420</b>           |

*Catatan/Note:* <sup>1</sup>Jumlah guru termasuk kepala sekolah / *The number of teacher including headmaster*

*Sumber/Sources:* Kementerian Pendidikan dan Kebudayaan, Data Semester Ganjil 2017 / *Ministry of Educations dan Culture, 2017 Odd Semester Data*



**Tabel 4.1.3** Jumlah Sekolah, Guru, Murid Madrasah Ibtidayah (MI) di bawah Kementerian Agama Menurut Kecamatan di Kabupaten Konawe Kepulauan, (2018/2019)

*Number of Schools, Teachers, and Students in Madrasah Ibtidayah (MI) Under The Ministry of Religious Affairs by Subdistrict in Konawe Kepulauan Regency, (2018/2019)*

| Kecamatan<br>Subdistrict | Sekolah<br>Schools |                   |                 |
|--------------------------|--------------------|-------------------|-----------------|
|                          | Negeri<br>Public   | Swasta<br>Private | Jumlah<br>Total |
| (1)                      | (2)                | (3)               | (4)             |
| Wawonii Tenggara         | -                  | -                 | -               |
| Wawonii Timur            | -                  | -                 | -               |
| Wawonii Timur Laut       | -                  | -                 | -               |
| Wawonii Utara            | -                  | -                 | -               |
| Wawonii Selatan          | -                  | -                 | -               |
| Wawonii Tengah           | -                  | 1                 | 1               |
| Wawonii Barat            | -                  | -                 | -               |
| <b>Konawe Kepulauan</b>  | -                  | <b>1</b>          | <b>1</b>        |

Lanjutan Tabel/*Continued Table 4.1.3*

| Kecamatan<br><i>Subdistrict</i> | Guru <sup>1</sup><br><i>Teachers<sup>1</sup></i> |                          | Jumlah<br><i>Total</i> |
|---------------------------------|--|--------------------------|------------------------|
|                                 | Negeri<br><i>Public</i>                          | Swasta<br><i>Private</i> |                        |
| (1)                             | (5)  | (6)                      | (7)                    |
| Wawonii Tenggara                | -  | -                        | -                      |
| Wawonii Timur                   | -  | -                        | -                      |
| Wawonii Timur Laut              | -  | -                        | -                      |
| Wawonii Utara                   | -  | -                        | -                      |
| Wawonii Selatan                 | -  | -                        | -                      |
| Wawonii Tengah                  | -  | 6                        | 6                      |
| Wawonii Barat                   | -  | -                        | -                      |
| <b>Konawe Kepulauan</b>         | -  | <b>6</b>                 | <b>6</b>               |

Lanjutan Tabel/*Continued Table 4.1.3*

| Kecamatan<br><i>Subdistrict</i> | Murid<br><i>Students</i> |                          |                        |
|---------------------------------|--------------------------|--------------------------|------------------------|
|                                 | Negeri<br><i>Public</i>  | Swasta<br><i>Private</i> | Jumlah<br><i>Total</i> |
| (1)                             | (8)                      | (9)                      | (10)                   |
| Wawonii Tenggara                | -                        | -                        | -                      |
| Wawonii Timur                   | -                        | -                        | -                      |
| Wawonii Timur Laut              | -                        | -                        | -                      |
| Wawonii Utara                   | -                        | -                        | -                      |
| Wawonii Selatan                 | -                        | -                        | -                      |
| Wawonii Tengah                  | -                        | 44                       | 44                     |
| Wawonii Barat                   | -                        | -                        | -                      |
| <b>Konawe Kepulauan</b>         | -                        | <b>44</b>                | <b>44</b>              |

*Catatan/Note:* <sup>1</sup>Jumlah guru termasuk kepala sekolah / *The number of teacher including headmaster*

*Sumber/Sources:* Kantor Kementerian Agama Kabupaten Konawe Kepulauan / *Ministry of Religious Affairs of Konawe Kepulauan Regency*

**Tabel**  
**Table** 4.1.4

Jumlah Sekolah, Guru, Murid Sekolah Menengah Pertama (SMP) di bawah Kementerian Pendidikan dan Kebudayaan Menurut Kecamatan (2017/2018)

*Number of Schools, Teachers, and Students in Junior High Schools Under The Ministry of Education and Culture by Subdistrict, (2017/2018)*

| Kecamatan<br>Subdistrict | Sekolah<br>Schools |                   | Jumlah<br>Total |
|--------------------------|--------------------|-------------------|-----------------|
|                          | Negeri<br>Public   | Swasta<br>Private |                 |
| (1)                      | (2)                | (3)               | (4)             |
| Wawonii Tenggara         | 4                  | -                 | 4               |
| Wawonii Timur            | 2                  | -                 | 2               |
| Wawonii Timur Laut       | 1                  | -                 | 1               |
| Wawonii Utara            | 3                  | -                 | 3               |
| Wawonii Selatan          | 2                  | -                 | 2               |
| Wawonii Tengah           | 2                  | -                 | 2               |
| Wawonii Barat            | 4                  | -                 | 4               |
| <b>Konawe Kepulauan</b>  | <b>18</b>          | <b>-</b>          | <b>18</b>       |

Lanjutan Tabel/*Continued Table 4.1.4*

| Kecamatan<br><i>Subdistrict</i> | Guru <sup>1</sup><br><i>Teachers<sup>1</sup></i> |                          |                        |
|---------------------------------|--|--------------------------|------------------------|
|                                 | Negeri<br><i>Public</i>                          | Swasta<br><i>Private</i> | Jumlah<br><i>Total</i> |
| (1)                             | (5)  | (6)                      | (7)                    |
| Wawonii Tenggara                | 38   | -                        | 38                     |
| Wawonii Timur                   | 21   | -                        | 21                     |
| Wawonii Timur Laut              | 10   | -                        | 10                     |
| Wawonii Utara                   | 32   | -                        | 32                     |
| Wawonii Selatan                 | 13   | -                        | 13                     |
| Wawonii Tengah                  | 12   | -                        | 12                     |
| Wawonii Barat                   | 45   | -                        | 45                     |
| <b>Konawe Kepulauan</b>         | <b>171</b>                                       | <b>-</b>                 | <b>171</b>             |

Lanjutan Tabel/*Continued Table 4.1.4*

| Kecamatan<br><i>Subdistrict</i> | Murid<br><i>Students</i> |                          |                        |
|---------------------------------|--------------------------|--------------------------|------------------------|
|                                 | Negeri<br><i>Public</i>  | Swasta<br><i>Private</i> | Jumlah<br><i>Total</i> |
| (1)                             | (8)                      | (9)                      | (10)                   |
| Wawonii Tenggara                | 527                      | -                        | 527                    |
| Wawonii Timur                   | 275                      | -                        | 275                    |
| Wawonii Timur Laut              | 62                       | -                        | 62                     |
| Wawonii Utara                   | 412                      | -                        | 412                    |
| Wawonii Selatan                 | 218                      | -                        | 218                    |
| Wawonii Tengah                  | 187                      | -                        | 187                    |
| Wawonii Barat                   | 482                      | -                        | 482                    |
| <b>Konawe Kepulauan</b>         | <b>2 163</b>             | <b>-</b>                 | <b>2 163</b>           |

*Catatan/Note:* <sup>1</sup>Jumlah guru termasuk kepala sekolah / *The number of teacher including headmaster*

*Sumber/Sources:* Kementerian Pendidikan dan Kebudayaan, Data Semester Ganjil 2017 / *Ministry of Educations dan Culture, 2017 Odd Semester Data*

**Tabel 4.1.5** Jumlah Sekolah, Guru, Murid Madrasah Tsanawiyah(MTS) di bawah Kementrian Agama Menurut Kecamatan (2018/2019)  
**Table** *Number of Schools, Teachers, and Students in Madrasah Tsanawiah (MTS) Under The Ministry of Religious Affairs by Subdistrict, (2018/2019)*

| Kecamatan<br>Subdistrict | Sekolah<br>Schools |                   |                 |
|--------------------------|--------------------|-------------------|-----------------|
|                          | Negeri<br>Public   | Swasta<br>Private | Jumlah<br>Total |
| (1)                      | (2)                | (3)               | (4)             |
| Wawonii Tenggara         | -                  | -                 | -               |
| Wawonii Timur            | -                  | -                 | -               |
| Wawonii Timur Laut       | 1                  | -                 | 1               |
| Wawonii Utara            | -                  | -                 | -               |
| Wawonii Selatan          | -                  | -                 | -               |
| Wawonii Tengah           | 1                  | -                 | 1               |
| Wawonii Barat            | -                  | -                 | -               |
| <b>Konawe Kepulauan</b>  | <b>2</b>           | <b>-</b>          | <b>2</b>        |

Lanjutan Tabel/*Continued Table 4.1.5*

| Kecamatan<br><i>Subdistrict</i> | Guru <sup>1</sup><br><i>Teachers<sup>1</sup></i> |                          |                        |
|---------------------------------|--|--------------------------|------------------------|
|                                 | Negeri<br><i>Public</i>                          | Swasta<br><i>Private</i> | Jumlah<br><i>Total</i> |
| (1)                             | (5)  | (6)                      | (7)                    |
| Wawonii Tenggara                | -  | -                        | -                      |
| Wawonii Timur                   | -  | -                        | -                      |
| Wawonii Timur Laut              | 22   | -                        | 22                     |
| Wawonii Utara                   | -  | -                        | -                      |
| Wawonii Selatan                 | -  | -                        | -                      |
| Wawonii Tengah                  | 17   | -                        | 17                     |
| Wawonii Barat                   | -  | -                        | -                      |
| <b>Konawe Kepulauan</b>         | <b>39</b>  | <b>-</b>                 | <b>39</b>              |



Lanjutan Tabel/Continued Table 4.1.5

| Kecamatan<br>Subdistrict | Murid<br>Students |                   |                 |
|--------------------------|-------------------|-------------------|-----------------|
|                          | Negeri<br>Public  | Swasta<br>Private | Jumlah<br>Total |
| (1)                      | (8)               | (9)               | (10)            |
| Wawonii Tenggara         | -                 | -                 | -               |
| Wawonii Timur            | -                 | -                 | -               |
| Wawonii Timur Laut       | 206               | -                 | 206             |
| Wawonii Utara            | -                 | -                 | -               |
| Wawonii Selatan          | -                 | -                 | -               |
| Wawonii Tengah           | 157               | -                 | 157             |
| Wawonii Barat            | -                 | -                 | -               |
| <b>Konawe Kepulauan</b>  | <b>363</b>        | <b>-</b>          | <b>363</b>      |

Catatan/Note: <sup>1</sup>Jumlah guru termasuk kepala sekolah / The number of teacher including headmaster

Sumber/Sources: Kantor Kementerian Agama Kabupaten Konawe Kepulauan / Ministry of Religious Affairs of Konawe Kepulauan Regency

**Tabel 4.1.6** Jumlah Sekolah, Guru, Murid Sekolah Menengah Atas (SMA) di bawah Kementerian Pendidikan dan Kebudayaan Menurut Kecamatan di Kabupaten Konawe Kepulauan, (2017/2018)

**Table** *Number of Schools, Teachers, and Students in Senior High Schools Under The Ministry of Education and Culture by Subdistrict in Konawe Kepulauan Regency, (2017/2018)*

| Kecamatan<br><i>Subdistrict</i> | Sekolah<br><i>Schools</i> |                          | Jumlah<br><i>Total</i> |
|---------------------------------|---------------------------|--------------------------|------------------------|
|                                 | Negeri<br><i>Public</i>   | Swasta<br><i>Private</i> |                        |
| (1)                             | (2)                       | (3)                      | (4)                    |
| Wawonii Tenggara                | 1                         | -                        | 1                      |
| Wawonii Timur                   | 1                         | -                        | 1                      |
| Wawonii Timur Laut              | -                         | -                        | -                      |
| Wawonii Utara                   | 1                         | -                        | 1                      |
| Wawonii Selatan                 | -                         | -                        | -                      |
| Wawonii Tengah                  | 1                         | -                        | 1                      |
| Wawonii Barat                   | 1                         | -                        | 1                      |
| <b>Konawe Kepulauan</b>         | <b>5</b>                  | <b>-</b>                 | <b>5</b>               |

Lanjutan Tabel/*Continued Table 4.1.6*

| Kecamatan<br><i>Subdistrict</i> | Guru <sup>1</sup><br><i>Teachers<sup>1</sup></i> |                          |                        |
|---------------------------------|--|--------------------------|------------------------|
|                                 | Negeri<br><i>Public</i>                          | Swasta<br><i>Private</i> | Jumlah<br><i>Total</i> |
| (1)                             | (5)  | (6)                      | (7)                    |
| Wawonii Tenggara                | 12   | -                        | 12                     |
| Wawonii Timur                   | 15   | -                        | 15                     |
| Wawonii Timur Laut              | -  | -                        | -                      |
| Wawonii Utara                   | 26   | -                        | 26                     |
| Wawonii Selatan                 | -  | -                        | -                      |
| Wawonii Tengah                  | 15   | -                        | 15                     |
| Wawonii Barat                   | 29   | -                        | 29                     |
| <b>Konawe Kepulauan</b>         | <b>97</b>  | <b>-</b>                 | <b>97</b>              |

Lanjutan Tabel/*Continued Table 4.1.6*

| Kecamatan<br><i>Subdistrict</i> | Murid<br><i>Students</i> |                          |                        |
|---------------------------------|--------------------------|--------------------------|------------------------|
|                                 | Negeri<br><i>Public</i>  | Swasta<br><i>Private</i> | Jumlah<br><i>Total</i> |
| (1)                             | (8)                      | (9)                      | (10)                   |
| Wawonii Tenggara                | 203                      | -                        | 203                    |
| Wawonii Timur                   | 211                      | -                        | 211                    |
| Wawonii Timur Laut              | -                        | -                        | -                      |
| Wawonii Utara                   | 343                      | -                        | 343                    |
| Wawonii Selatan                 | -                        | -                        | -                      |
| Wawonii Tengah                  | 244                      | -                        | 244                    |
| Wawonii Barat                   | 379                      | -                        | 379                    |
| <b>Konawe Kepulauan</b>         | <b>1 380</b>             | <b>-</b>                 | <b>1 380</b>           |

*Catatan/Note:* <sup>1</sup>Jumlah guru termasuk kepala sekolah / *The number of teacher including headmaster*

*Sumber/Sources:* Kementerian Pendidikan dan Kebudayaan, Data Semester Ganjil 2017 / *Ministry of Educations dan Culture, 2017 Odd Semester Data*

Tabel

4.1.7

Table

Jumlah Sekolah, Guru, Murid Sekolah Menengah Kejuruan(SMK) di bawah Kementrian Pendidikan dan Kebudayaan Menurut Kecamatan di Kabupaten Konawe Kepulauan, (2017/2018)

*Number of Schools, Teachers, and Students in Vocational High Schools Under The Ministry of Education and Culture by Subdistrict in Konawe Kepulauan Regency, (2017/2018)*

| Kecamatan<br><i>Subdistrict</i> | Sekolah<br><i>Schools</i> |                          |                        |
|---------------------------------|---------------------------|--------------------------|------------------------|
|                                 | Negeri<br><i>Public</i>   | Swasta<br><i>Private</i> | Jumlah<br><i>Total</i> |
| (1)                             | (2)                       | (3)                      | (4)                    |
| Wawonii Tenggara                | -                         | -                        | -                      |
| Wawonii Timur                   | -                         | -                        | -                      |
| Wawonii Timur Laut              | -                         | -                        | -                      |
| Wawonii Utara                   | -                         | -                        | -                      |
| Wawonii Selatan                 | 1                         | -                        | 1                      |
| Wawonii Tengah                  | -                         | -                        | -                      |
| Wawonii Barat                   | 1                         | 1                        | 2                      |
| <b>Konawe Kepulauan</b>         | <b>2</b>                  | <b>1</b>                 | <b>3</b>               |

Lanjutan Tabel/*Continued Table 4.1.7*

| Kecamatan<br><i>Subdistrict</i> | Guru <sup>1</sup><br><i>Teachers<sup>1</sup></i> |                          |                        |
|---------------------------------|--|--------------------------|------------------------|
|                                 | Negeri<br><i>Public</i>                          | Swasta<br><i>Private</i> | Jumlah<br><i>Total</i> |
| (1)                             | (5)  | (6)                      | (7)                    |
| Wawonii Tenggara                | -  | -                        | -                      |
| Wawonii Timur                   | -  | -                        | -                      |
| Wawonii Timur Laut              | -  | -                        | -                      |
| Wawonii Utara                   | -  | -                        | -                      |
| Wawonii Selatan                 | 5  | -                        | 5                      |
| Wawonii Tengah                  | -  | -                        | -                      |
| Wawonii Barat                   | 21   | 13                       | 34                     |
| <b>Konawe Kepulauan</b>         | <b>26</b>  | <b>13</b>                | <b>39</b>              |

Lanjutan Tabel/*Continued Table 4.1.7*

| Kecamatan<br><i>Subdistrict</i> | Murid<br><i>Students</i> |                          |                        |
|---------------------------------|--------------------------|--------------------------|------------------------|
|                                 | Negeri<br><i>Public</i>  | Swasta<br><i>Private</i> | Jumlah<br><i>Total</i> |
| (1)                             | (8)                      | (9)                      | (10)                   |
| Wawonii Tenggara                | -                        | -                        | -                      |
| Wawonii Timur                   | -                        | -                        | -                      |
| Wawonii Timur Laut              | -                        | -                        | -                      |
| Wawonii Utara                   | -                        | -                        | -                      |
| Wawonii Selatan                 | 83                       | -                        | 83                     |
| Wawonii Tengah                  | -                        | -                        | -                      |
| Wawonii Barat                   | 108                      | 34                       | 142                    |
| <b>Konawe Kepulauan</b>         | <b>191</b>               | <b>34</b>                | <b>225</b>             |

*Catatan/Note:* <sup>1</sup>Jumlah guru termasuk kepala sekolah / *The number of teacher including headmaster*

*Sumber/Sources:* Kementerian Pendidikan dan Kebudayaan, Data Semester Ganjil 2017 / *Ministry of Educations dan Culture, 2017 Odd Semester Data*

**Tabel**  
**Table** 4.1.8

Jumlah Sekolah, Guru, Murid Madrasah Aliyah (MA) di bawah Kementerian Agama Menurut Kecamatan di Kabupaten Konawe Kepulauan, (2018/2019)

*Number of Schools, Teachers, and Students in Madrasah Aliyah (MA) Under The Ministry of Religious Affairs by Subdistrict in Konawe Kepulauan Regency, (2018/2019)*

| Kecamatan<br>Subdistrict | Sekolah<br>Schools |                   |                 |
|--------------------------|--------------------|-------------------|-----------------|
|                          | Negeri<br>Public   | Swasta<br>Private | Jumlah<br>Total |
| (1)                      | (2)                | (3)               | (4)             |
| Wawonii Tenggara         | -                  | -                 | -               |
| Wawonii Timur            | -                  | -                 | -               |
| Wawonii Timur Laut       | -                  | 1                 | 1               |
| Wawonii Utara            | -                  | -                 | -               |
| Wawonii Selatan          | -                  | -                 | -               |
| Wawonii Tengah           | -                  | -                 | -               |
| Wawonii Barat            | -                  | -                 | -               |
| <b>Konawe Kepulauan</b>  | -                  | <b>1</b>          | <b>1</b>        |



Lanjutan Tabel/*Continued Table 4.1.8*

| Kecamatan<br><i>Subdistrict</i> | Guru <sup>1</sup><br><i>Teachers<sup>1</sup></i> |                          |                        |
|---------------------------------|--|--------------------------|------------------------|
|                                 | Negeri<br><i>Public</i>                          | Swasta<br><i>Private</i> | Jumlah<br><i>Total</i> |
| (1)                             | (5)  | (6)                      | (7)                    |
| Wawonii Tenggara                | -  | -                        | -                      |
| Wawonii Timur                   | -  | -                        | -                      |
| Wawonii Timur Laut              | -  | 14                       | 14                     |
| Wawonii Utara                   | -  | -                        | -                      |
| Wawonii Selatan                 | -  | -                        | -                      |
| Wawonii Tengah                  | -  | -                        | -                      |
| Wawonii Barat                   | -  | -                        | -                      |
| <b>Konawe Kepulauan</b>         | -  | <b>14</b>                | <b>14</b>              |

Lanjutan Tabel/*Continued Table 4.1.8*

| Kecamatan<br><i>Subdistrict</i> | Murid<br><i>Students</i> |                          |                        |
|---------------------------------|--------------------------|--------------------------|------------------------|
|                                 | Negeri<br><i>Public</i>  | Swasta<br><i>Private</i> | Jumlah<br><i>Total</i> |
| (1)                             | (8)                      | (9)                      | (10)                   |
| Wawonii Tenggara                | -                        | -                        | -                      |
| Wawonii Timur                   | -                        | -                        | -                      |
| Wawonii Timur Laut              | -                        | 78                       | 78                     |
| Wawonii Utara                   | -                        | -                        | -                      |
| Wawonii Selatan                 | -                        | -                        | -                      |
| Wawonii Tengah                  | -                        | -                        | -                      |
| Wawonii Barat                   | -                        | -                        | -                      |
| <b>Konawe Kepulauan</b>         | <b>-</b>                 | <b>78</b>                | <b>78</b>              |

Catatan/Note: <sup>1</sup>Jumlah guru termasuk kepala sekolah / *The number of teacher including headmaster*

Sumber/Sources: Kantor Kementerian Agama Kabupaten Konawe Kepulauan / *Ministry of Religious Affairs of Konawe Kepulauan Regency*

Tabel  
Table

4.1.9

Jumlah Desa/Kelurahan yang Memiliki Fasilitas Sekolah Menurut Kecamatan dan Tingkat Pendidikan di Kabupaten Konawe Kepulauan, 2011, 2014, dan 2018

*Number of Villages Having Educational Facilities by Subdistrict and Educational Level in Konawe Kepulauan Regency, 2011, 2014, and 2018*

| Kecamatan<br>Subdistrict | SD<br>Primary School |           |           | SMP<br>Junior High School |           |           |
|--------------------------|----------------------|-----------|-----------|---------------------------|-----------|-----------|
|                          | 2011                 | 2014      | 2018      | 2011                      | 2014      | 2018      |
|                          | (2)                  | (3)       | (4)       | (5)                       | (6)       | (7)       |
| Wawonii Tenggara         | 8                    | 8         | 8         | 3                         | 3         | 4         |
| Wawonii Timur            | 6                    | 6         | 6         | 1                         | 1         | 2         |
| Wawonii Timur Laut       | 5                    | 5         | 5         | 1                         | 2         | 2         |
| Wawonii Utara            | 8                    | 9         | 8         | 2                         | 2         | 3         |
| Wawonii Selatan          | 6                    | 6         | 6         | 1                         | 1         | 2         |
| Wawonii Tengah           | 6                    | 6         | 6         | 1                         | 1         | 2         |
| Wawonii Barat            | 5                    | 6         | 6         | 4                         | 4         | 4         |
| <b>Konawe Kepulauan</b>  | <b>44</b>            | <b>46</b> | <b>45</b> | <b>13</b>                 | <b>14</b> | <b>19</b> |

Lanjutan Tabel/*Continued Table 4.1.9*

| Kecamatan<br>Subdistrict | SMA<br><i>Senior High School</i> |          |          | SMK<br><i>Vocational School</i> |          |          |
|--------------------------|----------------------------------|----------|----------|---------------------------------|----------|----------|
|                          | 2011                             | 2014     | 2018     | 2011                            | 2014     | 2018     |
| (1)                      | (8)                              | (9)      | (10)     | (11)                            | (12)     | (13)     |
| Wawonii Tenggara         | -                                | 1        | 1        | -                               | -        | -        |
| Wawonii Timur            | 1                                | 1        | 1        | -                               | -        | -        |
| Wawonii Timur Laut       | -                                | 1        | 1        | -                               | -        | 1        |
| Wawonii Utara            | 1                                | 1        | 1        | -                               | -        | -        |
| Wawonii Selatan          | -                                | -        | -        | -                               | -        | 1        |
| Wawonii Tengah           | 1                                | 1        | 1        | -                               | -        | -        |
| Wawonii Barat            | 1                                | 1        | 1        | 1                               | 2        | 2        |
| <b>Konawe Kepulauan</b>  | <b>4</b>                         | <b>6</b> | <b>6</b> | <b>1</b>                        | <b>2</b> | <b>4</b> |

Lanjutan Tabel/Continued Table 4.1.9

| Kecamatan<br>Subdistrict | Perguruan Tinggi<br>University |      |      |
|--------------------------|--------------------------------|------|------|
|                          | 2011                           | 2014 | 2018 |
| (1)                      | (14)                           | (15) | (16) |
| Wawonii Tenggara         | -                              | -    | -    |
| Wawonii Timur            | -                              | -    | -    |
| Wawonii Timur Laut       | -                              | -    | -    |
| Wawonii Utara            | -                              | -    | -    |
| Wawonii Selatan          | -                              | -    | -    |
| Wawonii Tengah           | -                              | -    | -    |
| Wawonii Barat            | -                              | -    | -    |
| <b>Konawe Kepulauan</b>  | -                              | -    | -    |

Catatan/Notes: <sup>1</sup>Desa pada tabel ini termasuk Unit Permukiman transmigrasi (UPT) yang masih dibina oleh kementerian terkait / Villages in this table include transmigration Settlement Unit which is still fostered by the relevant ministries

Sumber/Sources: BPS, Pendataan Potensi Desa (Podes) / BPS-Statistic Indonesia, Village Potential Data Collecting

**Tabel 4.1.10** **Persentase Penduduk Berumur 7-24 Tahun menurut Jenis Kelamin dan Status Pendidikan di Kabupaten Konawe Kepulauan, 2018**  
**Table** *Percentage of Population Aged 7-24 Years by Sex and School Participation in Konawe Kepulauan Regency, 2018*

| Jenis Kelamin<br>Sex    | Partisipasi Sekolah<br>School Participation                          |                                   |  |  |   |
|-------------------------|--|-----------------------------------|--|--|---|
|                         | Tidak/Belum<br>Pernah<br>Sekolah<br>Not/Never<br>Attending<br>School | Masih Sekolah<br>Attending School |  |  | Tidak Sekolah<br>Lagi<br>Not Attending<br>School<br>Anymore |
|                         |  | SD / Sederajat<br>Primary School  | SMP /<br>Sederajat<br>Junior<br>HighSchool | SMA/<br>Sederajat<br>Senior high<br>School |   |
| (1)                     | (2)  | (3)                               | (4)  | (5)  | (6)   |
| Laki-Laki<br>Male       | 0,32   | 43,12                             | 18,27                                      | 17,60                                      | 20,69   |
| Perempuan<br>Female     | 0,00   | 40,49                             | 19,18                                      | 17,73                                      | 22,59   |
| <b>Konawe Kepulauan</b> | <b>0,17</b>  | <b>41,90</b>                      | <b>18,69</b>                               | <b>17,66</b>                               | <b>21,57</b>  |

Sumber/Source: Survei Sosial Ekonomi Nasional Kor, Maret 2018 / National Socio Economic Survey Kor, March 2018

**Tabel 4.1.11** Angka Partisipasi Sekolah (APS) Penduduk menurut Jenis Kelamin dan Kelompok Umur di Kabupaten Konawe Kepulauan, 2018  
**Table**

*School Participate Rate of Population by Sex and Group Age in Konawe Kepulauan Regency, 2018*

| Jenis Kelamin<br>Sex    | Kelompok Umur<br>Group Ages |              |              |
|-------------------------|-----------------------------|--------------|--------------|
|                         | 7-12                        | 13-15        | 16-18        |
| (1)                     | (3)                         | (4)          | (5)          |
| Laki-Laki<br>Male       | 99,23                       | 97,88        | 74,70        |
| Perempuan<br>Female     | 100,00                      | 100,00       | 75,46        |
| <b>Konawe Kepulauan</b> | <b>99,58</b>                | <b>98,86</b> | <b>75,08</b> |

Sumber/Source: Survei Sosial Ekonomi Nasional Kor, Maret 2018 / National Socio Economic Survey Kor, March 2018

**Tabel 4.1.12** Angka Partisipasi Murni (APM) dan Angka Partisipasi Kasar (APK) Menurut Jenjang Pendidikan di Kabupaten Konawe Kepulauan, 2018  
**Table** *Net Enrolment Rate and Gross Enrolment Rate by Educational Level in Konawe Kepulauan Regency, 2018*

| Jenjang Pendidikan<br><i>Educational Level</i>  | Angka Partisipasi Murni<br><i>Net Enrollment Rate</i> | Angka Partisipasi Kasar<br><i>Gross Enrollment Rate</i> |
|---|---|---|
| (1)   | (2)   | (3)   |
| SD/MI/Paket A<br><i>Elementary School</i>       | 99,58   | 124,18  |
| SMP/MTS/Paket B<br><i>Junior High School</i>    | 88,42   | 93,70   |
| SMU/SMK/MA/Paket C<br><i>Senior High School</i> | 63,27   | 75,42   |

*Sumber/Source:* Survei Sosial Ekonomi Nasional Kor, Maret 2018 / *National Socio Economic Survey Kor, March 2018*



## 4.2. KESEHATAN / HEALTH

**Tabel 4.2.1** Jumlah Desa/Kelurahan yang Memiliki Saranan Kesehatan Menurut Kecamatan di Kabupaten Konawe Kepulauan, 2011, 2014, dan 2018  
**Table** *Number of Villages Having Health Facilities by Subdistrict in Konawe Kepulauan Regency, 2011, 2014, and 2018*

| Kecamatan<br>Subdistrict | Rumah Sakit<br>Hospital |      |          | Puskesmas<br>Public Health Center |          |          |
|--------------------------|-------------------------|------|----------|-----------------------------------|----------|----------|
|                          | 2011                    | 2014 | 2018     | 2011                              | 2014     | 2018     |
| (1)                      | (2)                     | (3)  | (4)      | (5)                               | (6)      | (7)      |
| Wawonii Tenggara         | -                       | -    | -        | -                                 | 1        | 1        |
| Wawonii Timur            | -                       | -    | -        | 1                                 | 1        | 1        |
| Wawonii Timur Laut       | -                       | -    | -        | 1                                 | 1        | 1        |
| Wawonii Utara            | -                       | -    | -        | 1                                 | 1        | 1        |
| Wawonii Selatan          | -                       | -    | -        | 1                                 | 1        | 1        |
| Wawonii Tengah           | -                       | -    | -        | 1                                 | 1        | 1        |
| Wawonii Barat            | -                       | -    | 1        | 1                                 | 1        | 1        |
| <b>Konawe Kepulauan</b>  | -                       | -    | <b>1</b> | <b>6</b>                          | <b>7</b> | <b>7</b> |

Lanjutan Tabel/Continued Table 4.2.1

| Kecamatan<br>Subdistrict | Puskesmas Pembantu<br>Subsidiary of Public Health Center |          |          | Apotek<br>Pharmacy |          |          |
|--------------------------|--|----------|----------|--------------------|----------|----------|
|                          | 2011   | 2014     | 2018     | 2011               | 2014     | 2018     |
| (1)                      | (8)  | (9)      | (10)     | (11)               | (12)     | (13)     |
| Wawonii Tenggara         | -  | 1        | 1        | -                  | -        | -        |
| Wawonii Timur            | -  | -        | -        | -                  | -        | -        |
| Wawonii Timur Laut       | -  | -        | -        | -                  | -        | -        |
| Wawonii Utara            | -  | -        | -        | -                  | -        | -        |
| Wawonii Selatan          | -  | 2        | 6        | -                  | -        | -        |
| Wawonii Tengah           | 1  | 2        | 1        | -                  | -        | -        |
| Wawonii Barat            | -  | -        | 1        | -                  | -        | 1        |
| <b>Konawe Kepulauan</b>  | <b>1</b>   | <b>5</b> | <b>9</b> | <b>-</b>           | <b>-</b> | <b>1</b> |

Catatan/Notes: <sup>1</sup>Desa pada tabel ini termasuk Unit Permukiman transmigrasi (UPT) yang masih dibina oleh kementerian terkait / Villages in this table include transmigration Settlement Unit which is still fostered by the relevant ministries

Sumber/Sources: BPS, Pendataan Potensi Desa (Podes) / BPS-Statistic Indonesia, Village Potential Data Collecting

**Tabel** Jumlah Tenaga Kesehatan Menurut Unit Kerja di Kabupaten Konawe Kepulauan, 2018  
**4.2.2** **Table**

*Number of Medical Personnel by Work Unit in Konawe Kepulauan Regency, 2018*

| Unit Kerja<br>Work Unit    | Dokter<br>Doctor | Perawat<br>Nurse | Bidan<br>Midwife | Farmasi<br>Pharmaceutical | Ahli Gizi<br>Nutritionist |
|----------------------------|------------------|------------------|------------------|---------------------------|---------------------------|
| (1)                        | (2)              | (3)              | (4)              | (5)                       | (6)                       |
| Puskesmas Polara           | -                | 2                | 9                | -                         | -                         |
| Puskesmas Waworete         | -                | 2                | 7                | -                         | -                         |
| Puskesmas Ladianta         | 1                | 1                | 7                | 1                         | -                         |
| Puskesmas Lansilowo        | -                | 2                | 6                | 1                         | 1                         |
| Puskesmas Bobolio          | -                | 2                | 11               | 1                         | 1                         |
| Puskesmas Lampeapi         | -                | 1                | 10               | -                         | 2                         |
| Puskesmas Langara          | 1                | 3                | 11               | 1                         | 1                         |
| RSUD Kab. Konawe Kepulauan | 6                | 7                | 4                | 3                         | 3                         |
| <b>Konawe Kepulauan</b>    | <b>8</b>         | <b>20</b>        | <b>65</b>        | <b>7</b>                  | <b>8</b>                  |

Sumber/Source: Dinas Kesehatan Kabupaten Konawe Kepulauan / Health Agency of Konawe Kepulauan Regency

**Tabel 4.2.3** Jumlah Rumah Sakit Umum, Rumah Sakit Khusus, dan Puskesmas Menurut Kecamatan di Kabupaten Konawe Kepulauan, 2017 dan 2018  
**Table** *Number of General Hospital, Special Hospital, and Public Health Center by Subdistrict in Konawe Kepulauan Regency, 2017 and 2018*

| Kecamatan<br><i>Subdistrict</i> | Rumah Sakit Umum<br><i>General Hospital</i> |          | Rumah Sakit Khusus<br><i>Special Hospital</i> |          | Rumah Sakit Bersalin/<br>Rumah Bersalin<br><i>Maternity Hospital</i> |          | Puskesmas<br><i>Public Health Center</i> |          |
|---------------------------------|---|----------|---|----------|--|----------|--|----------|
|                                 | 2017  | 2018     | 2017  | 2018     | 2017   | 2018     | 2017                                     | 2018     |
|                                 | (1)   | (2)      | (3)   | (4)      | (5)  | (6)      | (7)                                      | (8)      |
| Wawonii Tenggara                | -   | -        | -   | -        | -  | -        | 1  | 1        |
| Wawonii Timur                   | -   | -        | -   | -        | -  | -        | 1  | 1        |
| Wawonii Timur Laut              | -   | -        | -   | -        | -  | -        | 1  | 1        |
| Wawonii Utara                   | -   | -        | -   | -        | -  | -        | 1  | 1        |
| Wawonii Selatan                 | -   | -        | -   | -        | -  | -        | 1  | 1        |
| Wawonii Tengah                  | -   | -        | -   | -        | -  | -        | 1  | 1        |
| Wawonii Barat                   | 1   | 1        | -   | -        | -  | -        | 1  | 1        |
| <b>Konawe Kepulauan</b>         | <b>1</b>                                    | <b>1</b> | <b>-</b>                                      | <b>-</b> | <b>-</b>   | <b>-</b> | <b>7</b>                                 | <b>7</b> |

Lanjutan Tabel/Continued Table 4.2.3

| Kecamatan<br>Subdistrict | Klinik/Balai Kesehatan<br>Clinic/Health Center |      | Posyandu<br>Maternal & Child Health Center |          |
|--------------------------|--|------|--|----------|
|                          | 2017   | 2018 | 2017                                       | 2018     |
| (1)                      | (10)   | (11) | (12)                                       | (13)     |
| Wawonii Tenggara         | -  | -    | 1  | 2        |
| Wawonii Timur            | -  | -    | 2  | 3        |
| Wawonii Timur Laut       | -  | -    | 1  | 1        |
| Wawonii Utara            | -  | -    | 1  | -        |
| Wawonii Selatan          | -  | -    | -  | -        |
| Wawonii Tengah           | -  | -    | 2  | -        |
| Wawonii Barat            | -  | -    | 1  | -        |
| <b>Konawe Kepulauan</b>  | -  | -    | <b>8</b>                                   | <b>6</b> |

Sumber/Source: Dinas Kesehatan Kabupaten Konawe Kepulauan / Health Agency of Konawe Kepulauan Regency

**Tabel 4.2.4** Jumlah Posyandu Menurut Strata dan Puskesmas di Kabupaten Konawe Kepulauan 2018  
**Table** *Number of Mternal and Child Health Center by Strata and Public Health Center in Konawe Kepulauan Regency, 2018*

| Kecamatan<br><i>Subdistrict</i> | Puskemas<br><i>Public Health Center</i> | Pratama   | Madya     | Purnama  | Mandiri  | Jumlah<br><i>Total</i> |
|---------------------------------|---|-----------|-----------|----------|----------|------------------------|
| (1)                             | (2)                                     | (3)       | (4)       | (5)      | (6)      | (7)                    |
| Wawonii Tenggara                | Puskesmas Polara                        | 13        | 0         | 2        | 0        | 15                     |
| Wawonii Timur                   | Puskesmas Waworete                      | 3         | 5         | 3        | 0        | 11                     |
| Wawonii Timur Laut              | Puskesmas Ladianta                      | 9         | 0         | 1        | 0        | 10                     |
| Wawonii Utara                   | Puskesmas Lansilowo                     | 16        | 5         | 0        | 0        | 21                     |
| Wawonii Selatan                 | Puskesmas Bobolio                       | 11        | 0         | 0        | 0        | 11                     |
| Wawonii Tengah                  | Puskesmas Lampeapi                      | 3         | 9         | 0        | 0        | 12                     |
| Wawonii Barat                   | Puskesmas Langara                       | 0         | 16        | 0        | 0        | 16                     |
| <b>Konawe Kepulauan</b>         |   | <b>55</b> | <b>35</b> | <b>6</b> | <b>0</b> | <b>96</b>              |

Ket/Note: Termasuk yang Tidak Aktif / *Innactive Included*

Sumber/Source: Dinas Kesehatan Kabupaten Konawe Kepulauan / *Health Agency of Konawe Kepulauan Regency*

**Tabel 4.2.5** Jumlah Ibu Hamil dan Kunjungan Ibu Hamil Menurut Kecamatan Dan Puskesmas di Kabupaten Konawe Kepulauan, 2018

*Number of Pregnant Mother and Prenatal Visits by Subdistrict and Public Health Center in Konawe Kepulauan Regency, 2018*

| Kecamatan<br>Subdistrict | Puskesmas<br>Public Health Center | Jumlah<br>Ibu Hamil<br>Pregnant<br>Mother | K1              |              | K4              |              |
|--------------------------|-----------------------------------|---|-----------------|--------------|-----------------|--------------|
|                          |                                   |   | Jumlah<br>Total | %            | Jumlah<br>Total | %            |
| (1)                      | (2)                               | (3)                                       | (4)             | (5)          | (6)             | (7)          |
| Wawonii Tenggara         | Puskesmas Polara                  | 134                                       | 129             | 96,27        | 102             | 76,12        |
| Wawonii Timur            | Puskesmas Waworete                | 100                                       | 59              | 59,00        | 46              | 46,00        |
| Wawonii Timur Laut       | Puskesmas Ladianta                | 107                                       | 78              | 72,90        | 81              | 75,70        |
| Wawonii Utara            | Puskesmas Lansilowo               | 163                                       | 114             | 69,94        | 93              | 57,06        |
| Wawonii Selatan          | Puskesmas Bobolio                 | 109                                       | 64              | 58,72        | 54              | 49,54        |
| Wawonii Tengah           | Puskesmas Lampeapi                | 90  | 106             | 117,78       | 84              | 93,33        |
| Wawonii Barat            | Puskesmas Langara                 | 208                                       | 177             | 85,10        | 128             | 61,54        |
| <b>Konawe Kepulauan</b>  |                                   | <b>911</b>                                | <b>727</b>      | <b>79,80</b> | <b>588</b>      | <b>64,54</b> |

Sumber/Source: Dinas Kesehatan Kabupaten Konawe Kepulauan / Health Agency of Konawe Kepulauan Regency

**Tabel 4.2.6** Jumlah Persalinan/Nifas Menurut Pertolongan Tenaga Kesehatan dan Kecamatan di Kabupaten Konawe Kepulauan, 2018

*Number of Childbirth by Medical Assistant and Subdistrict in Konawe Kepulauan Regency, 2018*

| Kecamatan<br>Subdistrict | Jumlah<br>Persalinan<br>Childbirth | Ibu Bersalin/Nifas<br>Maternity Mother                                  |              |   |              |   |              |
|--------------------------|------------------------------------|---|--------------|---|--------------|---|--------------|
|                          |                                    | Persalinan Ditolong<br>Tenaga Kesehatan<br>Help by Medical<br>Assistant |              | Nifas Mendapat<br>Pelayanan<br>Kesehatan<br>Get Healthy<br>Services |              | Ibu Nifas<br>Mendapat Vitamin<br>A<br>Get Vitamin A |              |
|                          |                                    | Jumlah<br>Total   | %            | Jumlah<br>Total   | %            | Jumlah<br>Total                                     | %            |
| (2)                      | (3)                                | (4)   | (5)          | (6)   | (7)          | (8)   | (9)          |
| Wawonii Tenggara         | 128                                | 114   | 89,06        | 14  | 10,94        | 114   | 89,06        |
| Wawonii Timur            | 95                                 | 60  | 63,16        | 59  | 62,11        | 33  | 34,74        |
| Wawonii Timur Laut       | 102                                | 49  | 48,04        | 47  | 46,08        | 47  | 46,08        |
| Wawonii Utara            | 155                                | 116   | 74,84        | 100   | 64,52        | 115   | 74,19        |
| Wawonii Selatan          | 104                                | 64  | 61,54        | 47  | 45,19        | 64  | 61,54        |
| Wawonii Tengah           | 87                                 | 74  | 85,06        | 50  | 57,47        | 75  | 86,21        |
| Wawonii Barat            | 198                                | 175   | 88,38        | 156   | 78,79        | 178   | 89,90        |
| <b>Konawe Kepulauan</b>  | <b>869</b>                         | <b>652</b>  | <b>75,03</b> | <b>473</b>  | <b>54,43</b> | <b>626</b>  | <b>72,04</b> |

Sumber/Source: Dinas Kesehatan Kabupaten Konawe Kepulauan / Health Agency of Konawe Kepulauan Regency



**Tabel** Jumlah Ibu Hamil yang Mendapatkan Tablet Fe3 Menurut Kecamatan  
**Table** 4.2.7 di Kabupaten Konawe Kepulauan, 2018

*Number of Pregnant Mother by Iron Tablet (Fe3) Medication by Subdistrict in Konawe Kepulauan Regency, 2018*

| Kecamatan<br>Subdistrict | Puskesmas<br>Public Health Center | Jumlah Ibu Hamil<br>Number of Pregnant<br>Mother | Fe3 (90 Tablet) |
|--------------------------|-----------------------------------|--|-----------------|
| (1)                      | (2)                               | (3)  | (4)             |
| Wawonii Tenggara         | Puskesmas Polara                  | 134  | 48              |
| Wawonii Timur            | Puskesmas Waworete                | 100  | 47              |
| Wawonii Timur Laut       | Puskesmas Ladianta                | 107  | 68              |
| Wawonii Utara            | Puskesmas Lansilowo               | 163  | 101             |
| Wawonii Selatan          | Puskesmas Bobolio                 | 109  | 58              |
| Wawonii Tengah           | Puskesmas Lampeapi                | 90   | 76              |
| Wawonii Barat            | Puskesmas Langara                 | 208  | 176             |
| <b>Konawe Kepulauan</b>  |                                   | <b>911</b>                                       | <b>574</b>      |

Sumber/Source: Dinas Kesehatan Kabupaten Konawe Kepulauan / Health Agency of Konawe Kepulauan Regency

**Tabel 4.2.8** Jumlah Imunisasi Pada Wanita Usia Subur Menurut Kecamatan di Kabupaten Konawe Kepulauan, 2018  
**Table** *Number of Immunized Women of Childbearing Age by Subdistrict in Konawe Kepulauan Regency, 2018*

| Kecamatan<br>Subdistrict | Jumlah WUS<br>Number of<br>Childbearing<br>Age Women | Imunisasi Tetanus Diptheria Pada WUS<br><i>Tetanus Diptheria Immunization on Childbearing Age Women</i> |            |            |           |           |
|--------------------------|--|---|------------|------------|-----------|-----------|
|                          |  | TD-1  | TD-2       | TD-3       | TD-4      | TD-5      |
| (1)                      | (2)  | (3)   | (4)        | (5)        | (6)       | (7)       |
| Wawonii Tenggara         | 930  | 90  | 125        | 34         | 1         | 0         |
| Wawonii Timur            | 695  | 36  | 29         | 3          | 1         | 0         |
| Wawonii Timur Laut       | 741  | 109   | 132        | 2          | 0         | 0         |
| Wawonii Utara            | 1 133  | 56  | 33         | 27         | 10        | 8         |
| Wawonii Selatan          | 762  | 36  | 34         | -          | 0         | 1         |
| Wawonii Tengah           | 630  | 87  | 69         | 14         | 3         | 9         |
| Wawonii Barat            | 1 447  | 84  | 63         | 37         | 13        | 22        |
| <b>Konawe Kepulauan</b>  | <b>6 338</b>   | <b>498</b>  | <b>485</b> | <b>117</b> | <b>28</b> | <b>40</b> |

Sumber/Source: Dinas Kesehatan Kabupaten Konawe Kepulauan / Health Agency of Konawe Kepulauan Regency

**Tabel 4.2.9** Jumlah Imunisasi Pada Ibu Hamil Menurut Kecamatan di Kabupaten Konawe Kepulauan, 2018  
**Table** *Number of Immunized Pregnant Women by Subdistrict in Konawe Kepulauan Regency, 2018*

| Kecamatan<br>Subdistrict | Jumlah Ibu<br>Hamil<br>Number of<br>Pregnant<br>Women | Imunisasi Tetanus Diphtheria Pada Ibu Hamil<br>Tetanus Diphtheria Immunization on Pregnant Women |            |            |            |            |            |
|--------------------------|---|--|------------|------------|------------|------------|------------|
|                          |   | TD-1   | TD-2       | TD-3       | TD-4       | TD-5       | TD2+       |
| (1)                      | (2)   | (3)  | (4)        | (5)        | (6)        | (7)        | (8)        |
| Wawonii Tenggara         | 134   | 62   | 48         | 39         | 23         | 22         | 132        |
| Wawonii Timur            | 100   | 47   | 36         | 29         | 17         | 16         | 98         |
| Wawonii Timur Laut       | 107   | 50   | 39         | 31         | 18         | 17         | 105        |
| Wawonii Utara            | 163   | 76   | 59         | 47         | 28         | 27         | 161        |
| Wawonii Selatan          | 109   | 51   | 40         | 32         | 19         | 18         | 109        |
| Wawonii Tengah           | 90  | 42   | 33         | 26         | 15         | 15         | 89         |
| Wawonii Barat            | 208   | 97   | 75         | 60         | 35         | 34         | 204        |
| <b>Konawe Kepulauan</b>  | <b>911</b>  | <b>425</b>   | <b>330</b> | <b>264</b> | <b>155</b> | <b>149</b> | <b>898</b> |

Sumber/Source: Dinas Kesehatan Kabupaten Konawe Kepulauan / Health Agency of Konawe Kepulauan Regency

**Tabel 4.2.10** Jumlah Bayi Lahir Hidup Menurut Jenis Kelamin dan Kecamatan di Kabupaten Konawe Kepulauan, 2018  
*Number of Live Birth by Sex and Subdistrict in Konawe Kepulauan Regency, 2018*

| Kecamatan<br>Subdistrict | Puskesmas<br>Public Health Center | Jumlah Lahir Hidup<br>Number of Live Birth |                     |                 |
|--------------------------|-----------------------------------|--|---------------------|-----------------|
|                          |                                   | Laki-Laki<br>Male                          | Perempuan<br>Female | Jumlah<br>Total |
| (1)                      | (2)                               | (3)  | (4)                 | (5)             |
| Wawonii Tenggara         | Puskesmas Polara                  | 56   | 59                  | 115             |
| Wawonii Timur            | Puskesmas Waworete                | 29   | 31                  | 60              |
| Wawonii Timur Laut       | Puskesmas Ladianta                | 33   | 20                  | 53              |
| Wawonii Utara            | Puskesmas Lansilowo               | 65   | 40                  | 105             |
| Wawonii Selatan          | Puskesmas Bobolio                 | 37   | 27                  | 64              |
| Wawonii Tengah           | Puskesmas Lampeapi                | 41   | 30                  | 71              |
| Wawonii Barat            | Puskesmas Langara                 | 79   | 90                  | 169             |
| <b>Konawe Kepulauan</b>  |                                   | <b>340</b>                                 | <b>297</b>          | <b>637</b>      |

Sumber/Source: Dinas Kesehatan Kabupaten Konawe Kepulauan / Health Agency of Konawe Kepulauan Regency

Tabel  
Table

## 4.2.11 Jumlah Bayi Yang Diimunisasi Menurut Jenis Imunisasi dan Kecamatan di Kabupaten Konawe Kepulauan, 2018

*Number of Immunized Babies by Kind of Vaccine and Subdistrict in Konawe Kepulauan Regency, 2018*

| Kecamatan<br>Subdistrict | Bayi Diimunisasi<br>Imunnized Babies |                     |                 |                   |                     |                 |
|--------------------------|--------------------------------------|---------------------|-----------------|-------------------|---------------------|-----------------|
|                          | Hb < 7 Hari                          |                     |                 | BCG               |                     |                 |
|                          | Laki-Laki<br>Male                    | Perempuan<br>Female | Jumlah<br>Total | Laki-Laki<br>Male | Perempuan<br>Female | Jumlah<br>Total |
| (1)                      | (2)                                  | (3)                 | (4)             | (5)               | (6)                 | (7)             |
| Wawonii Tenggara         | 16                                   | 20                  | 36              | 43                | 47                  | 90              |
| Wawonii Timur            | 18                                   | 26                  | 44              | 27                | 24                  | 51              |
| Wawonii Timur Laut       | 22                                   | 17                  | 39              | 31                | 17                  | 48              |
| Wawonii Utara            | 53                                   | 40                  | 93              | 57                | 40                  | 97              |
| Wawonii Selatan          | 16                                   | 27                  | 43              | 32                | 23                  | 55              |
| Wawonii Tengah           | 25                                   | 30                  | 55              | 36                | 30                  | 66              |
| Wawonii Barat            | 79                                   | 90                  | 169             | 79                | 90                  | 169             |
| <b>Konawe Kepulauan</b>  | <b>229</b>                           | <b>250</b>          | <b>479</b>      | <b>305</b>        | <b>271</b>          | <b>576</b>      |

Lanjutan Tabel/*Continued Table 4.2.11*

| Kecamatan<br><i>Subdistrict</i> | Bayi Diimunisasi<br><i>Imunnized Babies</i> |                            |                        |                          |                            |                        |
|---------------------------------|---|----------------------------|------------------------|--------------------------|----------------------------|------------------------|
|                                 | DPT-HB3                                     |                            |                        | Polio 4                  |                            |                        |
|                                 | Laki-Laki<br><i>Male</i>                    | Perempuan<br><i>Female</i> | Jumlah<br><i>Total</i> | Laki-Laki<br><i>Male</i> | Perempuan<br><i>Female</i> | Jumlah<br><i>Total</i> |
| (1)                             | (8)   | (9)                        | (10)                   | (11)                     | (12)                       | (13)                   |
| Wawonii Tenggara                | 58  | 50                         | 108                    | 58                       | 50                         | 108                    |
| Wawonii Timur                   | 43  | 37                         | 80                     | 31                       | 35                         | 66                     |
| Wawonii Timur Laut              | 46  | 40                         | 86                     | 36                       | 38                         | 74                     |
| Wawonii Utara                   | 70  | 61                         | 131                    | 58                       | 59                         | 117                    |
| Wawonii Selatan                 | 47  | 41                         | 88                     | 45                       | 37                         | 82                     |
| Wawonii Tengah                  | 39  | 33                         | 72                     | 20                       | 33                         | 53                     |
| Wawonii Barat                   | 90  | 77                         | 167                    | 90                       | 77                         | 167                    |
| <b>Konawe Kepulauan</b>         | <b>393</b>                                  | <b>339</b>                 | <b>732</b>             | <b>338</b>               | <b>329</b>                 | <b>667</b>             |

Lanjutan Tabel/Continued Table 4.2.11

| Kecamatan<br><i>Subdistrict</i> | Bayi Diimunisasi<br><i>Immunized Babies</i> |                            |                        |                          |                            |                        |
|---------------------------------|---|----------------------------|------------------------|--------------------------|----------------------------|------------------------|
|                                 | Campak                                      |                            |                        | Imunisasi Dasar Lengkap  |                            |                        |
|                                 | Laki-laki<br><i>Male</i>                    | Perempuan<br><i>Female</i> | Jumlah<br><i>Total</i> | Laki-laki<br><i>Male</i> | Perempuan<br><i>Female</i> | Jumlah<br><i>Total</i> |
| (1)                             | (14)  | (15)                       | (16)                   | (17)                     | (18)                       | (19)                   |
| Wawonii Tenggara                | 57  | 50                         | 107                    | 58                       | 50                         | 108                    |
| Wawonii Timur                   | 43  | 37                         | 80                     | 43                       | 37                         | 80                     |
| Wawonii Timur Laut              | 46  | 39                         | 85                     | 46                       | 40                         | 86                     |
| Wawonii Utara                   | 70  | 61                         | 131                    | 70                       | 61                         | 131                    |
| Wawonii Selatan                 | 47  | 41                         | 88                     | 47                       | 41                         | 88                     |
| Wawonii Tengah                  | 39  | 33                         | 72                     | 39                       | 34                         | 73                     |
| Wawonii Barat                   | 90  | 77                         | 167                    | 90                       | 77                         | 167                    |
| <b>Konawe Kepulauan</b>         | <b>392</b>                                  | <b>338</b>                 | <b>730</b>             | <b>393</b>               | <b>340</b>                 | <b>733</b>             |

Sumber/Source: Dinas Kesehatan Kabupaten Konawe Kepulauan / Health Agency of Konawe Kepulauan Regency

**Tabel 4.2.12** Jumlah Kasus HIV dan AIDS menurut Kelompok Umur dan Jenis Kelamin di Kabupaten Konawe Kepulauan, 2018

*Number of HIV and AIDS Cases by Group Age and Sex in Konawe Kepulauan Regency, 2018*

| No                  | Kelompok Umur<br>Group Age | HIV & AIDS        |                     |                 | Jumlah Kematian Akibat HIV & AIDS<br>Number of Death Because of HIV & AIDS |                     |                 |
|---------------------|----------------------------|-------------------|---------------------|-----------------|--|---------------------|-----------------|
|                     |                            | Laki-laki<br>Male | Perempuan<br>Female | Jumlah<br>Total | Laki-laki<br>Male  | Perempuan<br>Female | Jumlah<br>Total |
| (1)                 | (2)                        | (3)               | (4)                 | (5)             | (6)  | (7)                 | (8)             |
| 1                   | ≤ 4 Tahun                  | 0                 | 0                   | 0               | 0  | 0                   | 0               |
| 2                   | 5 - 14 Tahun               | 0                 | 0                   | 0               | 0  | 0                   | 0               |
| 3                   | 15 - 19 Tahun              | 0                 | 0                   | 0               | 0  | 0                   | 0               |
| 4                   | 20 - 24 Tahun              | 0                 | 0                   | 0               | 0  | 0                   | 0               |
| 5                   | 25 - 49 Tahun              | 1                 | 0                   | 1               | 0  | 0                   | 0               |
| 6                   | ≥ 50 Tahun                 | 1                 | 0                   | 1               | 0  | 0                   | 0               |
| <b>Jumlah/Total</b> |                            | <b>2</b>          | <b>0</b>            | <b>2</b>        | <b>0</b>   | <b>0</b>            | <b>0</b>        |

Sumber/Source: Dinas Kesehatan Kabupaten Konawe Kepulauan / Health Agency of Konawe Kepulauan Regency



## 4.3. AGAMA / RELIGION

**Tabel 4.3.1** Jumlah Penduduk Menurut Kecamatan dan Agama yang Dianut di Kabupaten Konawe Kepulauan, 2018  
**Table** *Population by Subdistrict and Religion in Konawe Kepulauan Regency, 2018*

| Kecamatan<br>Subdistrict | Islam         | Protestan<br>Protestant | Katolik<br>Catholic | Hindu     | Budha<br>Buddha | Lainnya<br>Others |
|--------------------------|---------------|-------------------------|---------------------|-----------|-----------------|-------------------|
| (1)                      | (2)           | (3)                     | (4)                 | (5)       | (6)             | (7)               |
| Wawonii Tenggara         | 3 811         | -                       | -                   | -         | -               | -                 |
| Wawonii Timur            | 2 584         | -                       | -                   | -         | -               | -                 |
| Wawonii Timur Laut       | 6 978         | -                       | -                   | -         | -               | -                 |
| Wawonii Utara            | 5 455         | -                       | -                   | -         | -               | -                 |
| Wawonii Selatan          | 4 020         | -                       | -                   | -         | -               | -                 |
| Wawonii Tengah           | 3 519         | -                       | 375                 | 71        | -               | -                 |
| Wawonii Barat            | 7 392         | -                       | -                   | -         | -               | -                 |
| <b>Konawe Kepulauan</b>  | <b>33 759</b> | <b>-</b>                | <b>375</b>          | <b>71</b> | <b>-</b>        | <b>-</b>          |

Sumber/Source: Kementerian Agama Kabupaten Konawe Kepulauan / Ministry of Religious Affairs of Konawe Kepulauan Regency

**Tabel 4.3.2** Jumlah Tempat Peribadatan Menurut Kecamatan di Kabupaten Konawe Kepulauan, 2018

*Number of Places of Worship by Subdistrict and Religion in Konawe Kepulauan Regency, 2018*

| Kecamatan<br>Subdistrict | Masjid<br>Mosque | Mushola<br>Pray Room | Gereja<br>Protestan<br>Church | Gereja<br>Katholik<br>Church | Pura<br>Temple | Vihara   |
|--------------------------|------------------|----------------------|-------------------------------|------------------------------|----------------|----------|
| (1)                      | (2)              | (3)                  | (4)                           | (5)                          | (6)            | (7)      |
| Wawonii Tenggara         | 12               | -                    | -                             | -                            | -              | -        |
| Wawonii Timur            | 4                | -                    | -                             | -                            | -              | -        |
| Wawonii Timur Laut       | 8                | -                    | -                             | -                            | -              | -        |
| Wawonii Utara            | 19               | -                    | -                             | -                            | -              | -        |
| Wawonii Selatan          | 9                | 1                    | -                             | -                            | -              | -        |
| Wawonii Tengah           | 4                | 2                    | -                             | 1                            | 1              | -        |
| Wawonii Barat            | 10               | 2                    | -                             | -                            | -              | -        |
| <b>Konawe Kepulauan</b>  | <b>66</b>        | <b>5</b>             | <b>-</b>                      | <b>1</b>                     | <b>1</b>       | <b>-</b> |

Sumber/Source: Kementerian Agama Kabupaten Konawe Kepulauan / Ministry of Religious Affairs of Konawe Kepulauan Regency

## 4.4. SOSIAL LAINNYA/ OTHER SOCIAL

**Tabel 4.4.1** Garis Kemiskinan, Persentase Penduduk Miskin (P0), Indeks Kedalaman Kemiskinan (P1), dan Indeks Keparahan Kemiskinan (P2) Kabupaten Konawe Kepulauan, 2015-2018

*Poverty Line, Percentage of Poor People (P0), Poverty Gap Index (P1), and Poverty Severity Index (P2) of Konawe Kepulauan Regency, 2015-2018*

| Tahun<br>Year | Garis Kemiskinan<br>(Rp/kapita/bulan)<br><i>Poverty Line (Rp/<br/>capita/month)</i> | Persentase<br>Penduduk Miskin<br><i>Percentage of Poor<br/>People (P0)</i> | Indeks Kedalaman<br>Kemiskinan<br><i>Poverty Gap<br/>Index(p1)</i> | Indeks Keparahan<br>Kemiskinan<br><i>Poverty Severity<br/>Index (P2)</i> |
|---------------|---|--|--|--|
| (1)           | (2)   | (3)  | (4)  | (5)  |
| 2015          | 240 679,00  | 16,73  | 4,67   | 1,91   |
| 2016          | 263 229,00  | 17,72  | 4,60   | 1,74   |
| 2017          | 271 241,00  | 18,10  | 2,82   | 0,68   |
| 2018          | 294 035,00  | 17,48  | 4,59   | 1,56   |

Sumber/Source: Survei Sosial Ekonomi Nasional (Susenas) / *National Socio Economic Survey*

**Tabel 4.4.2** Indeks Pembangunan Manusia Kabupaten Konawe Kepulauan, 2013-2018  
**Table** *Human Development Index of Konawe Kepulauan Regency, 2013-2018*

| Tahun<br>Year | IPM<br>Human Development Index |
|---------------|--------------------------------|
| (1)           | (2)                            |
| 2013          | 61,15                          |
| 2014          | 61,31                          |
| 2015          | 61,72                          |
| 2016          | 62,56                          |
| 2017          | 63,44                          |
| 2018          | 64,36                          |

Sumber/Source: Survei Sosial Ekonomi Nasional (Susenas) / National Socio Economic Survey

**Tabel 4.4.3** Persentase Rumah Tangga Menurut Sumber Air Utama untuk Mandi/ Cuci di Kabupaten Konawe Kepulauan, 2018

**Table**

*Household Percentage Distribution by Bathing and Washing Water Source in Konawe Kepulauan Regency, 2018*

| <b>Sumber Air Mandi dan Mencuci</b>                                   |            | <b>2018</b>   |
|---|------------|---------------|
| <b>Bathing and Washing Water Source</b>                               |            |               |
|   | <b>(1)</b> | <b>(2)</b>    |
| 1. Air Kemasan / <i>Bottled water</i>                                 |            | 13,56         |
| 2. Ledeng / <i>Tap Water</i>  |            | 0,00          |
| 3. Pompa / <i>Pump water</i>  |            | 0,42          |
| 4. Sumur dan Mata Air Terlindung / <i>Protected Well</i>              |            | 76,63         |
| 5. Sumur dan Mata Air Tak Terlindung / <i>Unprotected Well</i>        |            | 9,39          |
| 8. Air Hujan/ Air Permukaan/ Lainnya / <i>RainSurface Water/Other</i> |            | 0,00          |
| <b>Total</b>  |            | <b>100,00</b> |

Sumber/Source: Survei Sosial Ekonomi Nasional (Susenas) / *National Socio Economic Survey*

**Tabel 4.4.4** **Persentase Rumah Tangga Menurut Jenis Kloset di Kabupaten Konawe Kepulauan, 2018**  
**Table** *Household Percentage Distribution by Ownership Status in Konawe Kepulauan Regency, 2018*

| Jenis Kloset<br><i>Kind of Closet</i>        | 2018          |
|--|---------------|
| (1)  | (2)           |
| 1. Leher Angsa / <i>Goose Neck</i>           | 85,21         |
| 2. Bukan Leher Angsa / <i>Non Goose neck</i> | 14,79         |
| <b>Total</b>                                 | <b>100,00</b> |

Sumber/Source: Survei Sosial Ekonomi Nasional (Susenas) / *National Socio Economic Survey*

**Tabel 4.4.5** Persentase Rumah Tangga Menurut Tempat Pembuangan Akhir Tinja di Kabupaten Konawe Kepulauan, 2018

**Table**

*Household Percentage Distribution by Landfill Feces in Konawe Kepulauan Regency, 2018*

| Tempat Pembuangan Akhir Tinja<br><i>Landfills Feces</i> | 2018          |
|---|---------------|
| (1)   | (2)           |
| 1. Tangki & Ipal / <i>Tank &amp; Ipal</i>               | 81,69         |
| 2. Lainnya / <i>Other</i>                               | 18,31         |
| <b>Total</b>  | <b>100,00</b> |

Sumber/Source: Survei Sosial Ekonomi Nasional (Susenas) / *National Socio Economic Survey*

**Tabel 4.4.6** Jumlah Desa<sup>1</sup>/Kelurahan yang Mengalami Bencana Alam<sup>2</sup> Menurut Kecamatan di Kabupaten Konawe Kepulauan, 2014 dan 2018  
**Table** *Number of Villages<sup>1</sup> that Had Natural Disaster<sup>2</sup> by Subdistrict in Konawe Kepulauan Regency, 2014 and 2018*

| Kecamatan<br>Subdistrict | Banjir<br>Flood |           | Gempa Bumi<br>Earthquake |           | Tanah Longsor<br>Landslide |          |
|--------------------------|-----------------|-----------|--------------------------|-----------|----------------------------|----------|
|                          | 2014            | 2018      | 2014                     | 2018      | 2014                       | 2018     |
| (1)                      | (2)             | (3)       | (4)                      | (5)       | (6)                        | (7)      |
| Wawonii Tenggara         | 4               | 8         | -                        | -         | -                          | 2        |
| Wawonii Timur            | -               | 2         | -                        | -         | -                          | -        |
| Wawonii Timur Laut       | 2               | 2         | -                        | -         | -                          | -        |
| Wawonii Utara            | 3               | 3         | -                        | -         | -                          | -        |
| Wawonii Selatan          | -               | -         | -                        | -         | -                          | -        |
| Wawonii Tengah           | 3               | 3         | -                        | 12        | -                          | -        |
| Wawonii Barat            | 1               | 1         | -                        | 15        | 1                          | -        |
| <b>Konawe Kepulauan</b>  | <b>13</b>       | <b>19</b> | <b>-</b>                 | <b>27</b> | <b>1</b>                   | <b>2</b> |

Catatan/Notes: <sup>1</sup>Desa pada tabel ini termasuk Unit Permukiman transmigrasi (UPT) yang masih dibina oleh kementerian terkait / *Villages in this table include transmigration Settlement Unit which is still fostered by the relevant ministries*

<sup>2</sup>Terjadi dalam tiga tahun terakhir sampai dengan saat pencacahan / *Occured during the last three years by the time of enumeration*


Sumber/Sources: BPS, Pendataan Potensi Desa (Podes) / *BPS-Statistic Indonesia, Village Potential Data Collecting*





**Produksi Tanaman Pangan  
Kabupaten Konawe Kepulauan (Ton), 2018**

*Production of Food Crops Konawe Kepulauan Regency (Ton), 2018*



**7462**



**1344**



**1416**

**Populasi Ternak & Unggas, 2018**



## PENJELASAN TEKNIS

## TECHNICAL NOTES

1. Lahan sawah adalah lahan pertanian yang berpetak-petak dan dibatasi oleh pematang (galangan), saluran untuk menahan/ menyalurkan air, yang biasanya ditanami padi sawah tanpa memandang dari mana diperoleh atau status lahan tersebut. Lahan yang dimaksud termasuk lahan yang terdaftar di Pajak Bumi Bangunan, luran Pembangunan Daerah, lahan bengkok, lahan serobotan, lahan rawa yang ditanami padi dan lahan bekas tanaman tahunan yang telah dijadikan sawah, baik yang ditanami padi, palawija atau tanaman semusim lainnya.
  2. Tegal/Kebun adalah lahan pertanian bukan sawah (lahan kering) yang ditanami tanaman semusim atau tahunan dan terpisah dengan halaman sekitar rumah serta penggunaannya tidak berpindah pindah.
  3. Ladang/Huma adalah lahan pertanian bukan sawah (lahan kering) yang biasanya ditanami tanaman semusim dan penggunaannya hanya semusim atau dua musim, kemudian akan ditinggalkan bila sudah tidak subur lagi (berpindah-pindah). Kemungkinan lahan ini beberapa tahun kemudian akan dikerjakan kembali jika sudah subur.
  4. Lahan yang sementara tidak diusahakan adalah lahan yang biasanya diusahakan tetapi untuk sementara (lebih dari 1 (satu) tahun tetapi kurang dari atau sama dengan 2 (dua) tahun) tidak diusahakan, termasuk lahan sawah yang tidak diusahakan selama lebih dari 2 (dua)
1. *Wetland is agricultural land that separated by small dykes to resist water, where the main crop is usually wetland paddy without considering where it is got from or the status of the land, It includes the land that is registered at land income tax office, regional development contribution, 'bengkok' land, illegal ownership, swamps for rice cultivation, and annual crop land mark that has been used as rice field, which are both planted with paddy, secondary crops or the other seasonal crops.*
  2. *Dry field/Garden is an dryland (unirrigated land) which is planted with seasonal or annual crops and separately from the yard around the house without shifting.*
  3. *Unirrigated agricultural field / Shifting cultivation land is dryland (unirrigated land) that usually is cultivated for seasonal crops and utilized only for one or two seasons, then it will be left when it is not fertile (shifting), Maybe, this land will be used again in a few years if it has been fertile.*
  4. *Temporarily unused land is land that is regularly used but temporarily (more than a year but less or equal than two years) is unused, it includes wetland that is not cultivated more than two years.*

tahun.

5. Data pokok tanaman pangan yang dikumpulkan adalah luas panen dan produktivitas (hasil per hektar). Produksi tanaman pangan merupakan hasil perkalian antara luas panen dengan produktivitas. Pengumpulan data luas panen dilakukan setiap bulan dengan pendekatan area kecamatan di seluruh wilayah Indonesia. Pengumpulan data produktivitas dilakukan melalui pengukuran langsung pada plot ubinan berukuran 2½ m x 2½ m. Pengumpulan data produktivitas dilakukan setiap subround (empat bulanan) pada waktu panen petani.
  6. Data produksi padi dan palawija yang disajikan adalah dalam kualitas: gabah kering giling (padi), pipilan kering (jagung), biji kering (kedelai dan kacang tanah), dan umbi basah (ubi kayu dan ubi jalar).
  7. Tanaman sayuran dan buah-buahan semusim
  8. Tanaman sayuran semusim adalah tanaman sumber vitamin, garam mineral dan lain-lain yang dikonsumsi dari bagian tanaman yang berupa daun, bunga, buah, dan umbinya, yang berumur kurang dari satu tahun.
  9. Tanaman buah-buahan semusim adalah tanaman sumber vitamin, garam mineral, dan lain-lain yang dikonsumsi dari bagian tanaman yang berupa buah, berumur kurang dari satu tahun, tidak berbentuk pohon/rumpun tetapi menjalar dan berbatang lunak.
  10. Tanaman buah-buahan dan sayuran tahunan
5. *The main food crops data collected consists of harvested area and productivity (yield per hectare), Food crops production is generated by harvested area multiplied by productivity, The harvested area data is collected every month using sub Subdistrict area approach in all sub Subdistrict in Indonesia, The productivity data collection is conducted by a direct measurement in 2½m x 2½m crop cutting plot, The productivity measurement is conducted in every subround (four monthly) at the time when farmers are harvesting their crops.*
  6. *Production of paddy and secondary crops data are presented in the form of: dry unhusked rice (paddy), dry loose maize (maize), dry shells crops (soybeans and peanuts), and fresh roots (cassava and sweet potatoes),*
  7. *Seasonal vegetable and fruit plants*
  8. *Seasonal vegetable plants are plants which are the sources of vitamin, mineral salt, etc, consumed from the part of the plant in the form of leaf, flower, fruit, and root with the age of less than one year,*
  9. *Seasonal fruit plants are plants which are the sources of vitamin, mineral salt, etc, consumed from the part of the plant in the form of fruits, these plants are creeps with the age of less than one year,*
  10. *Annual fruit and vegetable plants*

11. Tanaman buah-buahan tahunan adalah tanaman sumber vitamin, garam mineral, dan lain-lain yang dikonsumsi dari bagian tanaman yang berupa buah dan merupakan tanaman tahunan.
  12. Tanaman sayuran tahunan adalah tanaman sumber vitamin, garam mineral, dan lain-lain yang dikonsumsi dari bagian tanaman yang berupa daun dan atau buah yang berumur lebih dari satu tahun.
  13. Luas panen tanaman hortikultura adalah luas tanaman sayuran, buah-buahan, biofarmaka, dan tanaman hias yang diambil hasilnya/dipanen pada periode pelaporan.
  14. Luas panen untuk tanaman sayuran adalah luas tanaman yang dipanen sekaligus/habis/dibongkar dan luas tanaman yang dipanen berkali-kali (lebih dari satu kali)/belum habis.
  15. Tanaman yang dipanen sekaligus/habis/dibongkar adalah tanaman yang sehabis panen langsung dibongkar/dicabut, terdiri dari bawang merah, bawang putih, bawang daun, kentang, kol/kubis, kembang kol, petsai/sawi, wortel, lobak, dan kacang merah.
  16. Tanaman yang dipanen berkali-kali (lebih dari satu kali)/belum habis adalah tanaman yang pemanenannya lebih dari satu kali dan biasanya dibongkar apabila panen terakhir sudah tidak memadai lagi, terdiri dari: kacang panjang, cabe besar, cabe rawit, jamur, tomat, terung, buncis, ketimun, labu siam, kangkung, bayam, melon, semangka, dan blewah.
11. *Annual fruit plants are plants which are the sources of vitamin, contained mineral salt, etc, consumed from the part of plant in the form of fruit and more than one year of age.*
  12. *Annual vegetable plants are plants which are the sources of vitamin, contained mineral salt, etc, consumed from the part of the plant in the form of vegetable and more than one year of age.*
  13. *Harvested area of horticulture is area which vegetable, fruit, medicinal and ornamental plant of crop harvested during the period of report.*
  14. *Harvested area of vegetables is area of entirely plant harvested/demolished and plant harvested several times/undemolished.*
  15. *Entirely plants harvested/demolished are plants usually harvested once and demolished to be substituted by other plants, consisting of: shallots, garlic, leeks, potato, cabbage, cauli flower, mustard green, carrots, chinese radish, and red kidney beans,*
  16. *Plants harvested several times/undemolished are plants usually harvested more than once and demolished in the case that the last harvest was economically not profitable, They consist of : yard long beans, chili, small chili, mushroom, tomatoes, egg plant, frech beans, cucumber, pumpkin/chajota, swamp cabbage, spinach, melon, watermelon, and blewah.*

17. Produksi hortikultura adalah hasil menurut bentuk produk dari setiap tanaman sayuran, buah-buahan, biofarmaka dan tanaman hias yang diambil berdasarkan luas yang dipanen/tanaman yang menghasilkan pada bulan/triwulan laporan.
18. Penghitungan luas tanaman perkebunan besar adalah pada keadaan akhir tahun dan tidak termasuk yang luasnya kurang dari 5 hektar.
19. Bentuk produksi perkebunan adalah; karet kering (karet), daun kering (teh dan tembakau), biji kering (kopi dan coklat), kulit kering (kayu manis dan kina), serat kering (rami), bunga kering (cengkeh), refined sugar (tebu dari perkebunan besar), gula mangkok (tebu dari perkebunan rakyat), ekivalen kopra (kopra), biji dan bunga (pala) serta minyak daun (sereh).
20. Persediaan akhir tahun produksi perkebunan besar bukan merupakan cadangan penyangga (buffer stock).
21. Pemanfaatan hasil hutan kayu adalah segala bentuk usaha yang memanfaatkan dan mengusahakan hasil hutan kayu dengan tidak merusak lingkungan dan tidak mengurangi fungsi pokok hutan. Kegiatan ini hanya dapat dilaksanakan pada areal hutan yang memiliki potensi untuk dilakukan kegiatan pemanfaatan hasil hutan kayu dan dapat dilaksanakan setelah diperoleh izin usaha.
22. Produksi hasil hutan utama yang dihasilkan dari hutan adalah kayu bulat. Produksi kayu bulat ini dihasilkan dari hutan alam melalui kegiatan perusahaan Hak
17. *Horticulture production is the standard production quantity form of vegetable, fruit, medicinal and ornamental plant based on harvested area/the number of production plants reported monthly/quarterly.*
18. *Planted areas of estates refer to condition at the end of the year, and exclude areas less than 5 hectares.*
19. *Production of estates crops are follows: dry rubber (rubber); dry leaves (tea and tobacco); dry beans (coffee and cocoa); dry bark (cassia vera and cinchona); dry fibre (rosella); dry flowers/buds (cloves); refined sugar (sugar cane from estate); cup sugar (sugar cane from smallholders); copra (copra); seeds and buds (nutmeg); and leaf oil (citronella).*
20. *The production availability of estates at the end of year is not the buffer stock.*
21. *Commercial utilization of timber as forest product is activities to utilize timber without destructing the environment and undermining the main functions of the forest area. Those activities could only be executed in forest area with high commercial timber value with license.*
22. *The main product of commercial forest operation is log. The log is harvested from various sources such as natural forest granted to concessionaires (IUPHHK/HPH),*

Pengusahaan Hutan (HPH/IUPHHK), kegiatan ijin pemanfaatan kayu (IPK) dalam rangka pembukaan wilayah hutan, pembangunan Hutan Tanaman Industri (HTI), serta kegiatan hutan rakyat.

*land clearing activities (IPK), industrial forest plantation (HTI) and community forest.*

23. Kayu Gergajian merupakan kayu hasil konversi kayu bulat dengan menggunakan mesin gergaji, mempunyai bentuk yang teratur dengan sisi-sisi sejajar dan sudut-sudutnya siku dengan ketebalan tidak lebih dari 6 cm dan kadar air tidak lebih dari 18 persen. Kayu gergajian yang diolah langsung dari kayu bulat, wajib didukung dengan dokumen yang sah.
24. Kayu Lapis adalah panel kayu yang tersusun dari lapisan veneer dibagian luarnya, sedangkan dibagian intinya (core) bisa berupa veneer atau material lain, diikat dengan lem kemudian di-press (ditekan) sedemikian rupa sehingga menjadi panel yang kuat. Termasuk dalam artian ini adalah kayu lapis yang dilapisi lagi dengan material lain.
25. Data populasi ternak bersumber dari Direktorat Jenderal Peternakan dan Kesehatan Hewan Kementerian Pertanian, sedangkan jumlah pemotongan ternak merupakan hasil Survei Laporan Pemotongan Ternak. Pengumpulan data pemotongan ternak dilakukan secara lengkap setiap triwulan di seluruh Rumah Potong Hewan (RPH) dan Tempat Pemotongan
26. Data statistik perikanan merupakan data sekunder yang bersumber dari Direktorat Jenderal Perikanan Tangkap dan Direktorat Jenderal
23. *Sawn Timber Constitutes a sawmill product derived from logs as raw material. The product is characterized with regular forms having parallel sides at right angle to each other, thickness not more than 6 cm and moisture content not to exceed 18 percent. Sawn timber produced directly from logs must be certified by a legal document,*
24. *Plywood is wood panel consisting of layers pressed together in between veneers; the core may be veneer or some other material, bound together with glue and pressed tightly together to make a strong panel, Included to this definition is plywood covered with other materials,*
25. *Data of domestic livestock population are obtain from the Directorate General of Livestock and Animal Health Service, while data on the number of animals slaughtered are based on the quarterly survey conducted by BPS. This survey is a complete enumeration on all slaughterhouses and abattoirs in Indonesia.*
26. *Fishery Statistics are secondary data obtained from the Directorate General of Capture Fisheries and Directorate General of Aquaculture,*



Budidaya. Statistik perikanan dibedakan atas data Perikanan Tangkap dan Perikanan Budidaya. Perikanan Tangkap diklasifikasikan atas penangkapan ikan di laut dan penangkapan ikan di perairan umum. Perikanan Budidaya diklasifikasikan atas jenis budidaya yaitu budidaya laut, tambak, kolam, karamba, jaring apung, dan sawah.

*Fishery statistics are categorized into capture fisheries and aquaculture, Capture fisheries are further classified into marine capture fisheries and inland open water capture fisheries, Aquaculture are further classified into several types of culture: marine culture, brackish water pond, fresh water pond, cage, floating net, and fish breeding in paddy fields.*

**ULASAN****DESCRIPTION****Tanaman Pangan**

Tanaman pangan yang diusahakan di Kabupaten Konawe Kepulauan pada tahun 2018 ada lima jenis tanaman yang utama yaitu: padi, jagung, kacang kedelai, kacang hijau, dan ubi kayu.

Dari kelima jenis tanaman pangan, jagung mendominasi luas panen tanaman pangan di Kabupaten Konawe Kepulauan yaitu sebesar 489,4 hektar atau 44,28 persen dari total luas panen di Kabupaten Konawe Kepulauan.

**Hortikultura**

Produksi tanaman hortikultura di Kabupaten Konawe Kepulauan cukup bervariasi. Untuk tanaman sayuran terdapat kacang panjang, cabai rawit, tomat, dan terung. Produksi yang paling banyak dihasilkan yaitu kacang panjang sebanyak 49 quintal. Kecamatan Wawonii Barat merupakan kecamatan yang paling banyak memproduksi kacang panjang yaitu sebanyak 23 quintal.

**Perkebunan**

Komoditi perkebunan terbesar di Kabupaten Konawe Kepulauan adalah jambu mete. Pada tahun 2018 luas areal tanaman jambu mete di Kabupaten Konawe Kepulauan mencapai 6.005,75 hektar. Jumlah tersebut jauh lebih besar dibandingkan dengan luas tanaman kelapa yaitu sebesar 4.400 hektar. Kecamatan dengan luas tanaman kacang mete terbesar adalah Kecamatan Wawonii Selatan yaitu sebesar 1.403 Hektar.

**Food Crops**

*Food crops cultivated in Konawe Kepulauan Regency in 2018 has five main types of crops i.e. paddy rice, maize, soya beans, green beans, and cassava.*

*Of the five types of food crops, maize dominate harvested area in Konawe Kepulauan Regency which amounted to 489.4 hectares or 44.28 percent of total food crops harvested area in Konawe Kepulauan.*

**Horticulture**

*Production of horticultural crops in Konawe Kepulauan Regency quite varied. For vegetables, there are long bean, chili, tomato, and eggplant. The dominant production is produced by long bean that reach 49 quintals. Wawonii Tenggara sub-district produces long bean with a total of 23 quintals.*

**Estate Crops**

*The dominant Planted area commodities in Konawe Kepulauan Regency is cashew. In 2018, cashew planted area in Konawe Kepulauan Regency reach 6,005.75 hectares. The amount is larger than the coconut production that is equal to 4,400 hectares. The sub-district with the largest cashew plant area is Wawonii Selatan subdistrict which equal to 1,403 hectares.*

**Peternakan**

Jumlah hewan ternak di Kabupaten Konawe Kepulauan paling banyak ialah ayam kampung dengan jumlah 7.462 ekor. Sedangkan jumlah hewan ternak paling sedikit yaitu ayam petelur dengan jumlah 300 ekor.

**Livestock**

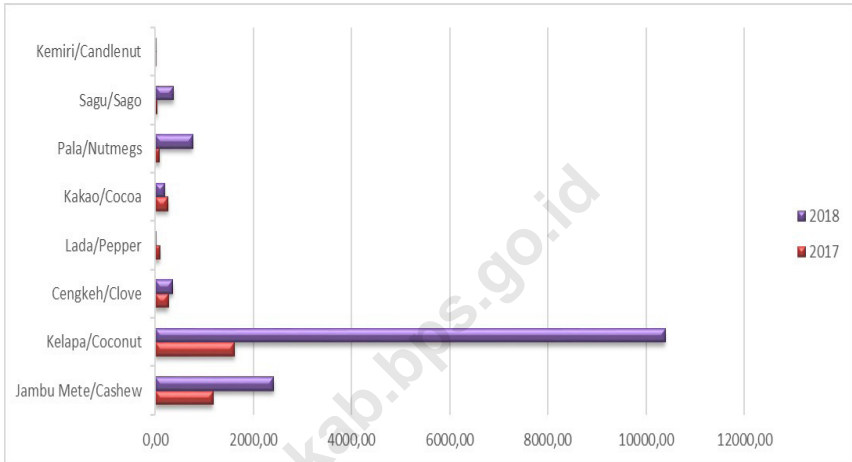
*The largest number of livestock in the district is the chicken with the number of 7,462 tails. While the number of livestock at least the layer with the number 300 tails.*

<https://konkepkab.bps.go.id>

**Gambar****5.1****Picture**

**Produksi Perkebunan Menurut Kecamatan dan Jenis Tanaman (ton) di Kabupaten Konawe Kepulauan, 2017 dan 2018**

*Production of Estate by Sub District and Type of Crops (ton) in Konawe Kepulauan Regency, 2017 and 2018*



Sumber/Source: Dinas Pertanian dan Kehutanan Kabupaten Konawe Kepulauan / Agriculture and Forestry Agency of Konawe Kepulauan Regency

5.1. TANAMAN PANGAN / FOODS CROPS

**Tabel** 5.1.1 Luas Panen Padi Menurut Kecamatan (ha) di Kabupaten Konawe Kepulauan, 2018  
**Table** 5.1.1 *Harvested Area of Paddy by Subdistrict (ha) in Konawe Kepulauan Regency, 2018*

| Kecamatan<br><i>Subdistrict</i> | Luas Panen (ha)<br><i>Harvested Area (ha)</i> |
|---------------------------------|---|
| (1)                             | (2)   |
| Wawonii Tenggara                | 23,0  |
| Wawonii Timur                   | 25,5  |
| Wawonii Timur Laut              | 120,4   |
| Wawonii Utara                   | 178,6   |
| Wawonii Selatan                 | 52,0  |
| Wawonii Tengah                  | 0,0   |
| Wawonii Barat                   | 0,0   |
| <b>Konawe Kepulauan</b>         | <b>399,5</b>                                  |

Sumber/Source: BPS, Statistik Pertanian Tanaman Pangan, SP-Padi / BPS-Statistics Indonesia, Agricultural Statistic for Food Crops, SP-Paddy

**Tabel**  
**Table**

5.1.2 Luas Panen Jagung Menurut Kecamatan (ha) di Kabupaten Konawe Kepulauan, 2018

*Harvested Area of Maize by Subdistrict (ha) in Konawe Kepulauan Regency, 2018*

| Kecamatan<br>Subdistrict | Luas Panen (ha)<br>Harvested Area (ha) |
|--------------------------|--|
| (1)                      | (2)                                    |
| Wawonii Tenggara         | 54,4                                   |
| Wawonii Timur            | 24,0                                   |
| Wawonii Timur Laut       | 46,9                                   |
| Wawonii Utara            | 146,6                                  |
| Wawonii Selatan          | 147,2                                  |
| Wawonii Tengah           | 24,3                                   |
| Wawonii Barat            | 46,0                                   |
| <b>Konawe Kepulauan</b>  | <b>489,4</b>                           |

Sumber/Source: BPS, Statistik Pertanian Tanaman Pangan, SP-Palawija / BPS-Statistics Indonesia, Agricultural Statistic for Food Crops, SP-Palawija

**Tabel 5.1.3** Luas Panen Kacang Tanah Menurut Kecamatan (ha) di Kabupaten Konawe Kepulauan, 2018  
**Table** *Harvested Area of Peanuts by Subdistrict (ha) in Konawe Kepulauan Regency, 2018*

| Kecamatan<br>Subdistrict | Luas Panen (ha)<br>Harvested Area (ha) |
|--------------------------|--|
| (1)                      | (2)                                    |
| Wawonii Tenggara         | 0                                      |
| Wawonii Timur            | 3                                      |
| Wawonii Timur Laut       | 0                                      |
| Wawonii Utara            | 0                                      |
| Wawonii Selatan          | 0                                      |
| Wawonii Tengah           | 0                                      |
| Wawonii Barat            | 10                                     |
| <b>Konawe Kepulauan</b>  | <b>13</b>                              |

Sumber/Source: BPS, Statistik Pertanian Tanaman Pangan, SP-Palawija / BPS-Statistics Indonesia, Agricultural Statistic for Food Crops, SP-Palawija

**Tabel** 5.1.4 Luas Panen Kacang Hijau Menurut Kecamatan (ha) di Kabupaten Konawe Kepulauan, 2018  
**Table** *Harvested Area of Mung Beans by Subdistrict (ha) in Konawe Kepulauan Regency, 2018*

| Kecamatan<br>Subdistrict | Luas Panen (ha)<br>Harvested Area (ha) |
|--------------------------|--|
| (1)                      | (2)                                    |
| Wawonii Tenggara         | 16,6                                   |
| Wawonii Timur            | 0,0                                    |
| Wawonii Timur Laut       | 11,6                                   |
| Wawonii Utara            | 3,0                                    |
| Wawonii Selatan          | 0,0                                    |
| Wawonii Tengah           | 0,0                                    |
| Wawonii Barat            | 5,5                                    |
| <b>Konawe Kepulauan</b>  | <b>36,7</b>                            |

Sumber/Source: BPS, Statistik Pertanian Tanaman Pangan, SP-Palawija / BPS-Statistics Indonesia, Agricultural Statistic for Food Crops, SP-Palawija



**Tabel 5.1.5** Luas Panen Ubi Kayu Menurut Kecamatan (ha) di Kabupaten Konawe Kepulauan, 2018

**Table** *Harvested Area of Cassava by Subdistrict (ha) in Konawe Kepulauan Regency, 2018*

| Kecamatan<br>Subdistrict | Luas Panen (ha)<br>Harvested Area (ha) |
|--------------------------|--|
| (1)                      | (2)                                    |
| Wawonii Tenggara         | 52,0                                   |
| Wawonii Timur            | 10,2                                   |
| Wawonii Timur Laut       | 8,0                                    |
| Wawonii Utara            | 1,0                                    |
| Wawonii Selatan          | 18,0                                   |
| Wawonii Tengah           | 4,0                                    |
| Wawonii Barat            | 42,0                                   |
| <b>Konawe Kepulauan</b>  | <b>135,2</b>                           |

Sumber/Source: BPS, Statistik Pertanian Tanaman Pangan, SP-Palawija / BPS-Statistics Indonesia, Agricultural Statistic for Food Crops, SP-Palawija

**Tabel** 5.1.6 Luas Panen Ubi Jalar Menurut Kecamatan (ha) di Kabupaten Konawe Kepulauan, 2018

*Harvested Area of Sweet Potatoes by Subdistrict (ha) in Konawe Kepulauan Regency, 2018*

| Kecamatan<br><i>Subdistrict</i> | Luas Panen (ha)<br><i>Harvested Area (ha)</i> |
|---------------------------------|---|
| (1)                             | (2)   |
| Wawonii Tenggara                | 0,0   |
| Wawonii Timur                   | 3,0   |
| Wawonii Timur Laut              | 0,0   |
| Wawonii Utara                   | 0,0   |
| Wawonii Selatan                 | 1,0   |
| Wawonii Tengah                  | 0,0   |
| Wawonii Barat                   | 27,5  |
| <b>Konawe Kepulauan</b>         | <b>31,5</b>                                   |

Sumber/Source: BPS, Statistik Pertanian Tanaman Pangan, SP-Palawija / BPS-Statistics Indonesia, Agricultural Statistic for Food Crops, SP-Palawija

**Tabel**                      **Produksi Tanaman Pangan Kabupaten Konawe Kepulauan (Ton),**  
**5.1.7 2017-2018**  
**Table**

*Production of Food Crops of Konawe Kepulauan Regency (Ton), 2017-2018*

| Kecamatan<br>Subdistrict  | 2017  | 2018  |
|---------------------------|-------|-------|
| (1)                       | (2)   | (3)   |
| Padi Sawah<br>Rice        | 803   | 1 437 |
| Padi Ladang<br>Rice       | 163   | 78    |
| Jagung<br>Corn            | 4     | 1 841 |
| Kacang Tanah<br>Peanus    | 49    | 12    |
| Kacang Hijau<br>Mung bean | 9     | 30    |
| Ubi Kayu<br>Casava        | 2 871 | 3 230 |
| Ubi Jalar<br>Sweet Potato | 60    | 281   |

Sumber/Source: BPS, Statistik Pertanian Tanaman Pangan / BPS, BPS-Statistics Indonesia, Agricultural Statistic for Food Crops

## 5.2. HORTIKULTURA / HORTICULTURE

**Tabel** 5.2.1 Luas Panen Tanaman Sayuran Menurut Kecamatan dan Jenis Tanaman (ha) di Kabupaten Konawe Kepulauan, 2018  
**Table** 5.2.1 *Harvested Area of Vegetables by Subdistrict and Kind of Plant (ha) in Konawe Kepulauan Regency, 2018*

| Kecamatan<br>Subdistrict | Kacang Panjang<br>Long Beans | Cabai<br>Chili | Tomat<br>Tomato | Terung<br>Eggplant |
|--------------------------|------------------------------|----------------|-----------------|--------------------|
| (1)                      | (2)                          | (3)            | (4)             | (5)                |
| Wawonii Tenggara         | 1                            | 1              | 0               | 2                  |
| Wawonii Timur            | 4                            | 2              | 2               | 3                  |
| Wawonii Timur Laut       | 2                            | 2              | 0               | 0                  |
| Wawonii Utara            | 0                            | 0              | 0               | 1                  |
| Wawonii Selatan          | 0                            | 0              | 0               | 0                  |
| Wawonii Tengah           | 4                            | 0              | 2               | 1                  |
| Wawonii Barat            | 9                            | 7              | 2               | 5                  |
| <b>Konawe Kepulauan</b>  | <b>20</b>                    | <b>12</b>      | <b>6</b>        | <b>12</b>          |

Sumber/Sources: BPS, Statistik Pertanian Hortikultura SPH - SBS / BPS, BPS-Statistics Indonesia, Agricultural Statistic for Hortikultura SPH - SBS

**Tabel 5.2.2** **Produksi Tanaman Sayuran Menurut Kecamatan dan Jenis Tanaman (Kuintal) di Kabupaten Konawe Kepulauan, 2018**

*Production of Vegetables by Subdistrict and Kind of Plant (Quintal) in Konawe Kepulauan Regency, 2018*

| Kecamatan<br><i>Subdistrict</i> | Kacang Panjang<br><i>Long Beans</i> | Cabai<br><i>Chili</i> | Tomat<br><i>Tomato</i> | Terung<br><i>Eggplant</i> |
|---------------------------------|-------------------------------------|-----------------------|------------------------|---------------------------|
| (1)                             | (2)                                 | (3)                   | (4)                    | (5)                       |
| Wawonii Tenggara                | 4                                   | 0                     | 0                      | 5                         |
| Wawonii Timur                   | 8                                   | 7                     | 7                      | 8                         |
| Wawonii Timur Laut              | 4                                   | 3                     | 0                      | 0                         |
| Wawonii Utara                   | 0                                   | 0                     | 0                      | 3                         |
| Wawonii Selatan                 | 0                                   | 0                     | 0                      | 0                         |
| Wawonii Tengah                  | 10                                  | 0                     | 3                      | 3                         |
| Wawonii Barat                   | 23                                  | 17                    | 5                      | 11                        |
| <b>Konawe Kepulauan</b>         | <b>49</b>                           | <b>27</b>             | <b>15</b>              | <b>30</b>                 |

Sumber/Sources: BPS, Statistik Pertanian Hortikultura SPH - SBS / BPS, BPS-Statistics Indonesia, Agricultural Statistic for Hortikultura SPH - SBS

## 5.3. PERKEBUNAN / ESTATE CROPS

**Tabel 5.3.1** Luas Areal Tanaman Perkebunan Menurut Kecamatan dan Jenis Tanaman (ha) di Kabupaten Konawe Kepulauan, 2017 dan 2018  
**Table** *Planted Area of Estate Crops by Subdistrict and Type of Crops (ha) in Konawe Kepulauan Regency, 2017 and 2018*

| Kecamatan<br>Subdistrict | Jambu Mete<br>Cashew |                 | Kelapa<br>Coconut |                 | Cengkeh<br>Clove |                 | Lada<br>Pepper |               |
|--------------------------|----------------------|-----------------|-------------------|-----------------|------------------|-----------------|----------------|---------------|
|                          | 2017                 | 2018            | 2017              | 2018            | 2017             | 2018            | 2017           | 2018          |
| (1)                      | (2)                  | (3)             | (4)               | (5)             | (6)              | (7)             | (8)            | (9)           |
| Wawonii Tenggara         | 638,00               | 638,00          | 581,00            | 581,00          | 279,60           | 279,60          | 462,02         | 462,02        |
| Wawonii Timur            | 407,00               | 407,00          | 407,00            | 407,00          | 351,30           | 351,30          | 11,00          | 11,00         |
| Wawonii Timur Laut       | 401,00               | 401,00          | 708,00            | 708,00          | 134,00           | 134,00          | 9,00           | 9,00          |
| Wawonii Utara            | 935,00               | 935,00          | 1 132,00          | 1 132,00        | 275,00           | 275,00          | 79,00          | 79,00         |
| Wawonii Selatan          | 1 403,00             | 1 403,00        | 826,00            | 826,00          | 147,00           | 147,00          | 25,00          | 25,00         |
| Wawonii Tengah           | 980,25               | 990,75          | 337,00            | 375,00          | 43,00            | 45,00           | 110,00         | 110,00        |
| Wawonii Barat            | 1 231,00             | 1 231,00        | 371,00            | 371,00          | 108,00           | 108,00          | 38,00          | 38,00         |
| <b>Konawe Kepulauan</b>  | <b>5 995,25</b>      | <b>6 005,75</b> | <b>4 362,00</b>   | <b>4 400,00</b> | <b>1 337,90</b>  | <b>1 339,90</b> | <b>734,02</b>  | <b>734,02</b> |

Lanjutan Tabel/Continued Table 5.3.1

| Kecamatan<br>Subdistrict | Kakao<br>Cocoa  |                 | Pala<br>Nutmegs |                 | Sagu<br>Sago  |               | Kemiri<br>Candlenut |              |
|--------------------------|-----------------|-----------------|-----------------|-----------------|---------------|---------------|---------------------|--------------|
|                          | 2017            | 2018            | 2017            | 2018            | 2017          | 2018          | 2017                | 2018         |
| (1)                      | (10)            | (11)            | (12)            | (13)            | (14)          | (15)          | (16)                | (17)         |
| Wawonii Tenggara         | 187,94          | 187,94          | 265,08          | 265,08          | 3,80          | 3,80          | 0,00                | 0,00         |
| Wawonii Timur            | 407,00          | 407,00          | 75,00           | 75,00           | 0,00          | 0,00          | 0,00                | 0,00         |
| Wawonii Timur Laut       | 316,00          | 316,00          | 221,00          | 221,00          | 8,00          | 8,00          | 0,00                | 0,00         |
| Wawonii Utara            | 860,00          | 860,00          | 233,00          | 233,00          | 22,00         | 22,00         | 31,00               | 31,00        |
| Wawonii Selatan          | 872,00          | 872,00          | 222,00          | 222,00          | 9,00          | 9,00          | 6,00                | 6,00         |
| Wawonii Tengah           | 339,00          | 327,00          | 107,00          | 108,00          | 37,00         | 37,00         | 0,00                | 0,00         |
| Wawonii Barat            | 371,00          | 371,00          | 204,00          | 204,00          | 142,00        | 142,00        | 0,00                | 0,00         |
| <b>Konawe Kepulauan</b>  | <b>3 352,94</b> | <b>3 340,94</b> | <b>1 327,08</b> | <b>1 328,08</b> | <b>221,80</b> | <b>221,80</b> | <b>37,00</b>        | <b>37,00</b> |

Sumber/Source: Dinas Pertanian dan Kehutanan Kabupaten Konawe Kepulauan / Agriculture and Forestry Agency of Konawe Kepulauan Regency

**Tabel**  
**Table**

5.3.2

**Produksi Perkebunan Menurut Kecamatan dan Jenis Tanaman (ton) di Kabupaten Konawe Kepulauan, 2017 dan 2018**

*Production of Estate by Subdistrict and Type of Crops (ton) in Konawe Kepulauan Regency, 2017 and 2018*

| Kecamatan<br>Subdistrict | Jambu Mete<br>Cashew |                 | Kelapa<br>Coconut |                  | Cengkeh<br>Clove |               | Lada<br>Pepper |             |
|--------------------------|----------------------|-----------------|-------------------|------------------|------------------|---------------|----------------|-------------|
|                          | 2017                 | 2018            | 2017              | 2018             | 2017             | 2018          | 2017           | 2018        |
| (1)                      | (2)                  | (3)             | (4)               | (5)              | (6)              | (7)           | (8)            | (9)         |
| Wawonii Tenggara         | 488,22               | 22,30           | 225,50            | 15,10            | 136,60           | 12,62         | 80,64          | 0,02        |
| Wawonii Timur            | 0,00                 | 0,00            | 0,00              | 124,80           | 0,00             | 173,54        | 0,00           | 0,00        |
| Wawonii Timur Laut       | 30,88                | 0,00            | 132,30            | 0,00             | 27,80            | 26,24         | 1,02           | 0,97        |
| Wawonii Utara            | 197,60               | 549,39          | 569,30            | 534,40           | 36,24            | 26,40         | 5,00           | 0,32        |
| Wawonii Selatan          | 39,48                | 559,20          | 549,10            | 9 674,10         | 29,06            | 91,30         | 5,04           | 0,00        |
| Wawonii Tengah           | 324,68               | 235,40          | 125,60            | 24,60            | 4,88             | 6,27          | 4,88           | 1,57        |
| Wawonii Barat            | 96,00                | 1 049,44        | 15,40             | 18,90            | 39,66            | 20,62         | 1,07           | 0,77        |
| <b>Konawe Kepulauan</b>  | <b>1 176,86</b>      | <b>2 415,73</b> | <b>1 617,20</b>   | <b>10 391,90</b> | <b>274,24</b>    | <b>356,99</b> | <b>97,65</b>   | <b>3,65</b> |



Lanjutan Tabel/Continued Table 5.3.2

| Kecamatan<br>Subdistrict | Kakao<br>Cocoa |               | Pala<br>Nutmegs |               | Sagu<br>Sago |               | Kemiri<br>Candlenut |              |
|--------------------------|----------------|---------------|-----------------|---------------|--------------|---------------|---------------------|--------------|
|                          | 2017           | 2018          | 2017            | 2018          | 2017         | 2018          | 2017                | 2018         |
| (1)                      | (10)           | (11)          | (12)            | (13)          | (14)         | (15)          | (16)                | (17)         |
| Wawonii Tenggara         | 11,20          | 0,18          | 35,27           | 3,87          | 1,13         | 0,22          | 0,00                | 0,00         |
| Wawonii Timur            | 0,00           | 0,00          | 0,00            | 91,04         | 0,00         | 0,00          | 0,00                | 0,00         |
| Wawonii Timur Laut       | 57,40          | 54,19         | 6,70            | 6,32          | 0,27         | 0,25          | 0,00                | 0,00         |
| Wawonii Utara            | 148,46         | 2,20          | 14,81           | 34,49         | 1,86         | 6,00          | 5,48                | 5,08         |
| Wawonii Selatan          | 11,40          | 118,92        | 2,47            | 625,32        | 16,20        | 364,19        | 0,00                | 11,89        |
| Wawonii Tengah           | 19,90          | 2,21          | 5,96            | 0,73          | 16,69        | 0,20          | 0,00                | 0,00         |
| Wawonii Barat            | 15,42          | 18,89         | 27,62           | 5,66          | 9,09         | 1,54          | 0,00                | 0,00         |
| <b>Konawe Kepulauan</b>  | <b>263,78</b>  | <b>196,59</b> | <b>92,83</b>    | <b>767,43</b> | <b>45,24</b> | <b>372,40</b> | <b>5,48</b>         | <b>16,97</b> |

Sumber/Source: Dinas Pertanian dan Kehutanan Kabupaten Konawe Kepulauan / Agriculture and Forestry Agency of Konawe Kepulauan Regency

## 5.4. PETERNAKAN / LIVESTOCK

**Tabel 5.4.1** Populasi Ternak Menurut Jenis Ternak di Kabupaten Konawe Kepulauan, 2018  
**Table** *Livestock Population by Kind of Livestock in Konawe Kepulauan Regency, 2018*

| Jenis Ternak<br><i>Kind Of Livestock</i> | Jumlah<br><i>Total</i> |
|--|------------------------|
| (1)                                      | (2)                    |
| Sapi / Cow                               | 1 416                  |
| Kambing / Goat                           | 1 344                  |
| Kerbau / Buffalo                         | 0                      |
| <b>Jumlah / Total</b>                    | <b>2 760</b>           |

Sumber/Source: Dinas Peternakan Kabupaten Konawe Kepulauan / Livestock Agency of Konawe Kepulauan Regency

**Tabel** 5.4.2 **Populasi Unggas Menurut Jenis Unggas di Kabupaten Konawe Kepulauan, 2018**  
**Table** *Poultry Population by Kind of Poultry in Konawe Kepulauan Regency, 2018*

| Jeni Unggas<br><i>Kind Of Poultry</i> | Jumlah<br><i>Total</i> |
|---------------------------------------|------------------------|
| (1)                                   | (2)                    |
| Ayam Kampung / <i>Chicken</i>         | 7 462                  |
| Ayam Petelur / <i>Layer</i>           | 300                    |
| Itik / <i>Duck</i>                    | 2 436                  |
| Itik Manila / <i>Muscovy Duck</i>     | 675                    |
| <b>Jumlah / <i>Total</i></b>          | <b>10 873</b>          |

Sumber/*Source*: Dinas Peternakan Kabupaten Konawe Kepulauan / *Livestock Agency of Konawe Kepulauan Regency*

## Jumlah Usaha Mikro, Kecil, dan Menengah, 2018

Number of Micro, Small, and Enterprises

### 620 unit

Wawonii Selatan 83 unit  
Wawonii Timur 81 unit  
Wawonii Tenggara 40 unit  
Wawonii Utara 73 unit  
Wawonii Timur Laut 69 unit

Wawonii Barat 171 unit

Wawonii Tengah 103 unit



## Obyek Wisata dan Daya Tarik Wisata di Kabupaten Konawe Kepulauan

Tourism Object and Tourism Attraction  
in Konawe Kepulauan Regency

Sungai Mosolo  
Air Terjun Tumburano  
Pantai Kampa  
Wisata Watu Tinapi

Desa Mosolo, Wawonii Tenggara  
Desa Lansilowo, Wawonii Utara  
Desa Wawobili, Wawonii Barat  
Desa Noko, Wawonii Timur Laut



**PENJELASAN TEKNIS****TECHNICAL NOTES**

1. Pengumpulan data industri besar dan sedang dilakukan melalui Survei Industri Besar dan Sedang yang dilaksanakan setiap tahun secara lengkap (sensus) sejak tahun 1975. Survei Industri Besar dan Sedang mencakup semua perusahaan industri yang mempunyai tenaga kerja 20 orang atau lebih dengan menggunakan kuesioner II A.
  2. Klasifikasi industri yang digunakan dalam survei ini berdasar kepada Klasifikasi Baku Lapangan Usaha Indonesia (KBLI). KBLI adalah klasifikasi lapangan usaha yang berdasar kepada International Standard Industrial Classification of All Economic Activities (ISIC) revisi 4 yang telah disesuaikan dengan kondisi Indonesia.
  3. Industri manufaktur adalah suatu kegiatan ekonomi yang melakukan kegiatan mengubah suatu barang dasar secara mekanis, kimia, atau dengan tangan sehingga menjadi barang jadi/setengah jadi, dan atau barang yang kurang nilainya menjadi barang yang lebih tinggi nilainya, dan sifatnya lebih dekat kepada pemakai akhir. Termasuk dalam kegiatan ini adalah jasa industri dan pekerjaan perakitan.
  4. Jasa industri adalah kegiatan industri yang melayani keperluan pihak lain. Pada kegiatan ini bahan baku disediakan oleh pihak lain sedangkan pihak pengolah hanya melakukan pengolahannya dengan mendapat imbalan sebagai balas jasa (upah maklon).
1. *Data collection of large and medium scale manufacturing is conducted through The Large and Medium Manufacturing Establishment Survey that has been done annually for all industries (census) since 1975. Large and Medium Manufacturing Establishment Survey covers all manufactures/industries with 20 workers or more by questionnaire II A.*
  2. *The industrial classification adopted in this survey refers to the Klasifikasi Baku Lapangan Usaha Indonesia (KBLI). KBLI is classification of economic activities based on the International Standard Industrial Classification of All Economic Activities (ISIC rev 4) that has been modified according to the local condition in Indonesia.*
  3. *Manufacturing industry is defined as an economic activity processing basic goods mechanically, chemicals or manually into final or intermediate goods, It is also defined as processing of lower value goods into higher value goods as final or intermediate products. The activities also include services for manufacturing and assembling.*
  4. *Services for manufacturing is defined as a manufacturing activity which serving other manufacturing establishments. In this case, raw materials are supplied by others while the workers are paid as a compensation for processing raw materials.*

5. Perusahaan atau usaha industri adalah suatu unit (kesatuan) usaha yang melakukan kegiatan ekonomi, bertujuan menghasilkan barang atau jasa, terletak pada suatu bangunan atau lokasi tertentu, dan mempunyai catatan administrasi tersendiri mengenai produksi dan struktur biaya serta ada seorang atau lebih yang bertanggung jawab atas usaha tersebut.
  6. Industri manufaktur dikelompokkan ke dalam 4 golongan berdasarkan banyaknya pekerja, yaitu: industri besar (100 orang pekerja atau lebih), industri sedang/menengah (20–99 orang pekerja), industri kecil (5–19 orang pekerja), dan industri mikro (1–4 orang pekerja).
  7. Objek wisata adalah segala sesuatu yang ada di daerah tujuan wisata yang merupakan daya tarik agar orang-orang mau datang berkunjung ke tempat tersebut.
5. *A manufacturing establishment is defined as a production unit engaged in economic activity, producing goods or services, located in a building or in a certain location, keeping a business record concerning the production and cost structure, and having a person or more that are responsible to those activities.*
  6. *Manufacturing industries are categorized into four groups, based on the number of employees: large scale manufacturing (100 employees or more), medium scale manufacturing (20–99 employees), small scale manufacturing (5–19 employees), and micro industry (1–4 employees).*
  7. *A tourism object is anything that exists in a tourism destination that is an attraction for people to come to visit the place*

**ULASAN**

Pada tahun 2018, jumlah industry kecil di Kabupaten Konawe Kepulauan berjumlah 67 usaha dan mampu menyerap 210 tenaga kerja. Kecamatan Wawonii Barat memiliki jumlah industri paling banyak dibanding kecamatan lain.

Usaha Mikro, Kecil dan Menengah di Kabupaten Konawe Kepulauan ada sebanyak 620 usaha. UMKM paling banyak terdapat di Kecamatan Wawonii Barat sebanyak 171 usaha dan paling sedikit berada di Kecamatan Wawonii Tenggara sebanyak 40 Usaha.

**DESCRIPTION**

*In 2018, the number of small industries in Konawe Kepulauan Regency totaled 67 businesses and was able to absorb 210 workers. Wawonii Barat Subdistrict has the highest number of industries compared to other subdistricts*

*Micro, Small and Medium Enterprises in Konawe Kepulauan Regency There are 620 businesses. The number of UMKM in Wawonii Barat Subdistrict are 171 businesses and number of UMKM in Wawonii Tenggara are 40 businesses.*



**Gambar**  
**Picture**

6.1

**Jumlah Usaha Industri Rumah Tangga Menurut Kecamatan di Kabupaten Konawe Kepulauan, 2018**

**Number of Home Industries by Subdistrict In Konawe Kepulauan Regency, 2018**



Sumber/Source: Dinas Perindag, Koperasi, dan UMKM Kabupaten Konawe Kepulauan / *Industry, Trade, Cooperative, and UMKM Agency of Konawe Kepulauan Regency*

6.1. INDUSTRI/ *INDUSTRY*

**Tabel 6.1.1** Jumlah Usaha Industri dan Tenaga Kerja Menurut Kelompok Industri dan Kecamatan di Kabupaten Konawe Kepulauan, 2018  
**Table** *Number of Industries and Labor by Group Industry and Subdistrict In Konawe Kepulauan Regency, 2018*

| Kecamatan<br><i>Subdistrict</i> | Industri Kecil<br><i>Small Industry</i> |  | Industri Rumah Tangga<br><i>Home Industry</i> |  |
|---------------------------------|---|--|---|--|
|                                 | Usaha<br><i>Business</i><br>(Unit)      | Tenaga Kerja<br><i>Labor</i><br>(Orang/People) | Usaha<br><i>Business</i><br>(Unit)            | Tenaga Kerja<br><i>Labor</i><br>(Orang/People) |
| (1)                             | (2)                                     | (3)  | (4)   | (5)  |
| Wawonii Tenggara                | 0                                       | 0  | 0   | 0  |
| Wawonii Timur                   | 5                                       | 15   | 4   | 8  |
| Wawonii Timur Laut              | 3                                       | 9  | 1   | 2  |
| Wawonii Utara                   | 6                                       | 18   | 2   | 4  |
| Wawonii Selatan                 | 10                                      | 30   | 5   | 10   |
| Wawonii Tengah                  | 18                                      | 54   | 1   | 2  |
| Wawonii Barat                   | 25                                      | 84   | 9   | 18   |
| <b>Konawe Kepulauan</b>         | <b>67</b>                               | <b>210</b>                                     | <b>22</b>                                     | <b>44</b>                                      |

Sumber/Source: Dinas Perindag, Koperasi, dan UMKM Kabupaten Konawe Kepulauan / *Industry, Trade, Cooperative, and UMKM Agency of Konawe Kepulauan Regency*

**Tabel 6.1.2** Jumlah Usaha Mikro, Kecil, dan Menengah Menurut Kecamatan di Kabupaten Konawe Kepulauan, 2018

**Table** *Number of Micro, Small, and Enterprises by Subdistrict In Konawe Kepulauan Regency, 2018*

| Kecamatan<br><i>Subdistrict</i> | UMKM       |
|---------------------------------|------------|
| (1)                             | (2)        |
| Wawonii Tenggara                | 40         |
| Wawonii Timur                   | 81         |
| Wawonii Timur Laut              | 69         |
| Wawonii Utara                   | 73         |
| Wawonii Selatan                 | 83         |
| Wawonii Tengah                  | 103        |
| Wawonii Barat                   | 171        |
| <b>Konawe Kepulauan</b>         | <b>620</b> |

Sumber/Source: Dinas Perindag, Koperasi, dan UMKM Kabupaten Konawe Kepulauan / *Industry, Trade, Cooperative, and UMKM Agency of Konawe Kepulauan Regency*

## 6.2. PARIWISATA/ TOURISM

**Tabel 6.2.1** Data Objek Wisata dan Daya Tarik Pariwisata di Kabupaten Konawe Kepulauan, 2018  
**Table** *Tourism Object and Tourism Attraction in Konawe Kepulauan Regency, 2018*

| Objek Wisata<br><i>Tourism Site</i> | Lokasi<br><i>Location</i>               | Daya Tarik<br><i>Attractiveness</i> |
|-------------------------------------|---|-------------------------------------|
| (1)                                 | (2)                                     | (3)                                 |
| 1. Sungai Mosolo                    | Desa Mosolo, Kecamatan Wawonii Tenggara | Air sungai dan panorama sekitarnya  |
| 2. Air Terjun Tumburano             | Desa Lansilowo, Kecamatan Wawonii Utara | Air Terjun                          |
| 3. Pantai Kampa                     | Desa Wawobili, Kecamatan Wawonii Barat  | Laut dan pasir putih                |
| 4. Wisata Watu Tinapi               | Desa Noko, Wawonii Timur Laut           | Pemandangan alam                    |

Sumber/Source: Dinas Pariwisata Kabupaten Konawe Kepulauan / Government Tourism Agency of Konawe Kepulauan Regency





## Jumlah Koperasi Menurut Jenis Koperasi dan Status di Kabupaten Konawe Kepulauan 2018

*Number of Cooperatives by Type and Status in Konawe Kepulauan Regency 2018*



**KOPERASI  
AKTIF**  
*Active Cooperatives*

**30**



**KOPERASI  
TIDAK AKTIF**  
*No Active Cooperatives*

**6**





**PENJELASAN TEKNIS****TECHNICAL NOTES**

- |  |   |
|--|---|
| <ol style="list-style-type: none"> <li>1. Sistem pencatatan Statistik Ekspor dan Impor adalah “General Trade” dengan wilayah pencatatan meliputi seluruh wilayah kepabeanaan Indonesia.</li> <li>2. Pengesahan dokumen kepabeanaan ekspor dan impor dilakukan oleh Bea dan Cukai berdasarkan Persetujuan Muat/Bongkar Barang.</li> <li>3. Data ekspor berasal dari dokumen kepabeanaan BC 3.0 atau yang disebut dokumen Pemberitahuan Ekspor Barang (PEB) yang diisi oleh eksportir.</li> <li>4. Data impor berasal dari dokumen kepabeanaan BC 2.0 atau yang disebut dokumen Pemberitahuan Impor Barang (PIB), Pemberitahuan Impor Barang Khusus (PIBK), Pemberitahuan Pabean Free Trade Zone (PPFTZ) dan dokumen kepabeanaan BC 2.3 yang mencatat impor barang dari Luar Negeri ke Kawasan Berikat.</li> <li>5. Barang-barang yang dikirim ke luar negeri untuk diolah dicatat sebagai ekspor, sedangkan hasil olahan yang dikembalikan ke Indonesia dicatat sebagai impor.</li> <li>6. Barang-barang luar negeri yang diolah di dalam negeri dicatat sebagai barang impor meskipun barang olahan tersebut akan kembali ke luar negeri.</li> <li>7. Barang-barang yang tidak dicakup dalam pencatatan:             <ul style="list-style-type: none"> <li>• Pakaian dan barang-barang perhiasan penumpang.</li> <li>• Barang-barang bawaaan</li> </ul> </li> </ol> | <ol style="list-style-type: none"> <li>1. <i>The recording of export and import statistics is based on General Trade System covering all Indonesian customs areas.</i></li> <li>2. <i>The legalization of customs export and import documents is conducted by the Customs and Excise Office.</i></li> <li>3. <i>The export data are compiled based on customs export documents BC 3,0 or known as Export Declarations (PEB), filled by exporters.</i></li> <li>4. <i>The import data are compiled based on customs import documents BC 2,0 or known as Import Declarations Form (PIB), Import Declarations Form for Special Commodity (PIBK), Customs Declaration Form for Free Trade Zone (PPFTZ), and customs import documents BC 2,3 which records import goods from foreign country to Bounded Zones Area.</i></li> <li>5. <i>Goods send abroad for processing purposes are recorded as export while its product sent to Indonesia are recorded as import.</i></li> <li>6. <i>Foreign goods processed in Indonesia are still recorded as imports although the products will be sent to abroad.</i></li> <li>7. <i>The following goods are not included in the statistics:</i> <ul style="list-style-type: none"> <li>• <i>Clothings and passengers’ jewelry.</i></li> <li>• <i>Luggage of passengers for</i></li> </ul> </li> </ol> |
|--|---|



penumpang dari/ke luar negeri untuk dipakai sendiri, kecuali lemari es, pesawat televisi, dan sebagainya.

- Barang-barang untuk keperluan perwakilan kedutaan suatu negara.
- Barang-barang ekspedisi dan ekshibisi atau pameran.
- Barang-barang untuk militer yang diimpor langsung oleh angkatan bersenjata
- Pembungkus/peti kemas untuk diisi kembali.
- Uang dan surat-surat berharga.
- Barang-barang contoh.

8. Sistem pengolahan dokumen impor/ekspor Indonesia adalah sistem "Carry Over" yaitu dokumen ditunggu selama satu bulan, setelah bulan berjalan, sedangkan dokumen-dokumen yang terlambat akan diolah pada bulan berikutnya. Dengan demikian dokumen bulan-bulan sebelumnya yang terlambat diterima dan masuk pada bulan berjalan, diperlakukan sebagai dokumen bulan pengolahan.

9. Pasar adalah tempat bertemunya pembeli dan penjual untuk melakukan transaksi jual beli barang atau jasa. Menurut ilmu ekonomi, pasar berkaitan dengan kegiatannya bukan tempatnya. Ciri khas sebuah pasar adalah adanya kegiatan transaksi atau jual beli

10. Koperasi adalah sebuah organisasi ekonomi yang dimiliki dan dioperasikan oleh orang-orang demi kepentingan bersama. Koperasi melandaskan kegiatan berdasarkan prinsip gerakan ekonomi rakyat yang berdasarkan asas kekeluargaan.

*own use, except refrigerators, television sets, etc.*

- *Goods imported/exported for the use of foreign representative countries/embassies.*
- *Goods for expeditions, and shows or exhibitions.*
- *Military goods directly imported by the Armed Forces.*
- *Packings/containers to be refilled.*
- *Bank notes and securities.*
- *Sample goods.*

8. *The system for processing Indonesian export/import documents is carry over system that is, The Documents are waited for one month, while the late documents will be processed in following month. Therefore the documents of the previous months which were received late and entered in the current month, are treated as documents of the processing month*

9. *The market is a meeting place for buyers and sellers to conduct buying and selling transactions of goods or services. According to economics, markets related to their activities are not their place. The hallmark of a market is the existence of transaction or buying and selling activities*

10. *A cooperative is an economic organization that is owned and operated by individuals for the common good. Cooperatives based the activities based on the principles of the people's economic movement based on family principles.*

**ULASAN**

Jumlah Sarana Perdagangan di Kabupaten Konawe Kepulauan meliputi pasar, kios, dan rumah makan. Jumlah pasar di Kabupaten Konawe Kepulauan yaitu sebanyak 4 pasar yang terletak di Kecamatan Wawonii Selatan, Wawonii Tengah, dan Wawonii Barat. Sementara itu, di Kabupaten Konawe Kepulauan belum tersedia pasar yang dikhususkan hanya menjual ikan.

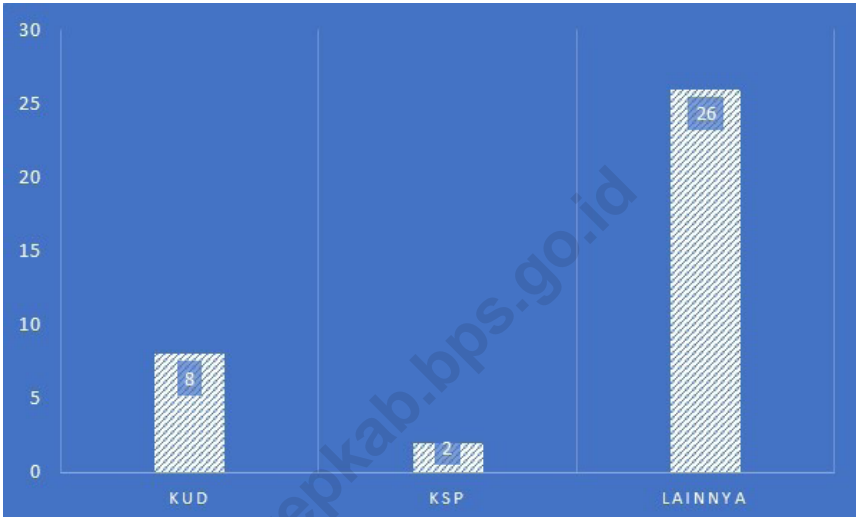
Jumlah Koperasi di Kabupaten Konawe Kepulauan ada sejumlah 36 dengan rincian 30 aktif dan 6 tidak aktif. Dari sisi jenis koperasi terdiri dari 8 jenis Koperasi KUD, 2 Koperasi KSP, dan 26 Koperasi lainnya

**DESCRIPTION**

*The Number of Trade Facilities in Konawe Kepulauan Regency covers markets, stalls and restaurants. The number of markets in Konawe Kepulauan Regency are 4 markets located in Wawonii Selatan Subdistricts, Wawonii Tengah Subdistricts and Wawonii Barat Subdistricts. Meanwhile, there is no market dedicated to selling fish Konawe Kepulauan Regency.*

*There are 36 cooperatives in Konawe Kepulauan Regency, with details of 30 active and 6 inactive cooperative. In terms of types of cooperatives consisting of 8 types of KUD cooperatives, 2 KSP cooperatives, and 26 other cooperatives*

**Gambar 7.1** Jumlah Koperasi Menurut Jenis Koperasi dan Kecamatan di Kabupaten Konawe Kepulauan, 2018  
**Picture 7.1** *Number of Cooperatives by Type of Cooperative and Subdistrict in Konawe Kepulauan Regency, 2018*



Sumber/Source: Dinas Perindag, Koperasi, dan UMKM Kabupaten Konawe Kepulauan / *Industry, Trade, Cooperative, and UMKM Agency of Konawe Kepulauan Regency*

**Tabel 7.1** Jumlah Pasar Berdasarkan Izin Dirinci menurut Jenisnya dan Kecamatan di Kabupaten Konawe Kepulauan, 2018  
**Table** *Number of Market Based on Permission Specified by Type and Subdistrict in Konawe Kepulauan Regency, 2018*

| Kecamatan<br><i>Subdistrict</i> | Jenis Pasar<br><i>Type of Market</i> |                                  |
|---------------------------------|--------------------------------------|----------------------------------|
|                                 | Pasar Umum<br><i>General Market</i>  | Pasar Ikan<br><i>Fish Market</i> |
| (1)                             | (2)                                  | (3)                              |
| Wawonii Tenggara                | -                                    | -                                |
| Wawonii Timur                   | -                                    | -                                |
| Wawonii Timur Laut              | -                                    | -                                |
| Wawonii Utara                   | 1                                    | -                                |
| Wawonii Selatan                 | -                                    | -                                |
| Wawonii Tengah                  | 2                                    | -                                |
| Wawonii Barat                   | 1                                    | -                                |
| <b>Konawe Kepulauan</b>         | <b>4</b>                             | <b>-</b>                         |

Sumber/*Source*: Dinas Perindag, Koperasi, dan UMKM Kabupaten Konawe Kepulauan / *Industry, Trade, Cooperative, and UMKM Agency of Konawe Kepulauan Regency*

**Tabel**  
**Table**

7.2

**Jumlah Koperasi Menurut Jenis Koperasi dan Status di Kabupaten Konawe Kepulauan, 2018**

*Number of Cooperatives by Type and Status in Konawe Kepulauan Regency, 2018*

|                         | <b>Koperasi<br/>Cooperatives</b> | <b>Koperasi Aktif<br/>Active Cooperatives</b> | <b>Koperasi Tidak<br/>Aktif Non Active<br/>Cooperatives</b> | <b>Jumlah<br/>Total</b> |
|-------------------------|----------------------------------|---|---|-------------------------|
|                         | (1)                              | (2)   | (3)   | (4)                     |
| 1                       | Koperasi Unit Desa               | 0   | 6   | 6                       |
| 2                       | Koperasi Pertanian               | 0   | 0   | 0                       |
| 3                       | Koperasi Perkebunan              | 0   | 0   | 0                       |
| 4                       | Koperasi Peternakan              | 0   | 0   | 0                       |
| 5                       | Koperasi Nelayan                 | 3   | 0   | 3                       |
| 6                       | KOPPONTREN                       | 0   | 0   | 0                       |
| 7                       | KOPKAR                           | 0   | 0   | 0                       |
| 8                       | Koperasi Angkatan Darat          | 0   | 0   | 0                       |
| 9                       | Koperasi Kepolisian              | 0   | 0   | 0                       |
| 10                      | Koperasi Serba Usaha             | 17  | 0   | 17                      |
| 11                      | Koperasi Pasar                   | 1   | 0   | 1                       |
| 12                      | Koperasi Simpan Pinjam           | 1   | 0   | 1                       |
| 13                      | Koperasi Angkutan Darat          | 0   | 0   | 0                       |
| 14                      | KPRI                             | 3   | 0   | 3                       |
| 15                      | Koperasi Wanita                  | 3   | 0   | 3                       |
| 16                      | Koperasi Pertambangan            | 0   | 0   | 0                       |
| 17                      | Koperasi Produsen                | 2   | 0   | 2                       |
| 18                      | Koperasi Lainnya                 | 0   | 0   | 0                       |
| <b>Konawe Kepulauan</b> |                                  | <b>30</b>                                     | <b>6</b>  | <b>36</b>               |

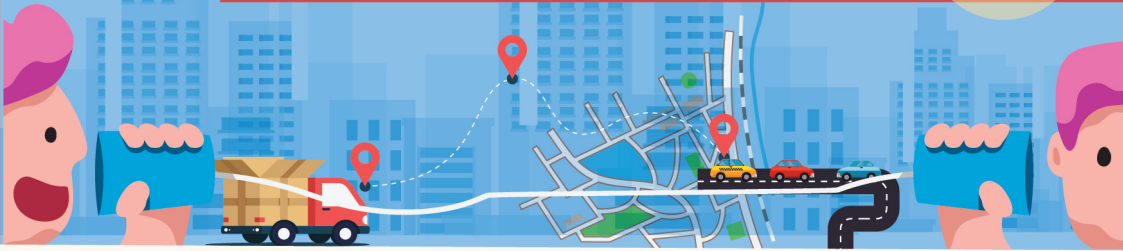
Sumber/Source: Dinas Perindag, Koperasi, dan UMKM Kabupaten Konawe Kepulauan / Industry, Trade, Cooperative, and UMKM Agency of Konawe Kepulauan Regency

**Tabel 7.3** Jumlah Koperasi Menurut Jenis Koperasi dan Kecamatan di Kabupaten Konawe Kepulauan, 2018  
**Table** *Number of Cooperatives by Type of Cooperative and Subdistrict in Konawe Kepulauan Regency, 2018*

| Kecamatan<br>Subdistrict | KUD      | KSP      | Lainnya<br>Other | Jumlah<br>Total |
|--------------------------|----------|----------|------------------|-----------------|
| (1)                      | (2)      | (3)      | (4)              | (5)             |
| Wawonii Tenggara         | -        | -        | 2                | 2               |
| Wawonii Timur            | 1        | -        | 3                | 4               |
| Wawonii Timur Laut       | 1        | -        | 2                | 3               |
| Wawonii Utara            | 2        | -        | 5                | 7               |
| Wawonii Selatan          | 2        | -        | 4                | 6               |
| Wawonii Tengah           | 1        | 1        | 4                | 6               |
| Wawonii Barat            | 1        | 1        | 6                | 8               |
| <b>Konawe Kepulauan</b>  | <b>8</b> | <b>2</b> | <b>26</b>        | <b>36</b>       |

Sumber/Source: Dinas Perindag, Koperasi, dan UMKM Kabupaten Konawe Kepulauan / Industry, Trade, Cooperative, and UMKM Agency of Konawe Kepulauan Regency





## Jumlah Kendaraan Bermotor Menurut Kecamatan dan Jenis Kendaraan di Kabupaten Konawe Kepulauan, 2018

Number of Vehicles by Subdistrict and Type of Vehicle in Konawe Kepulauan Regency, 2018





**PENJELASAN TEKNIS**

1. Kendaraan bermotor adalah setiap kendaraan yang digerakkan oleh peralatan teknik yang ada pada kendaraan tersebut, biasanya digunakan untuk angkutan orang atau barang di atas jalan raya selain kendaraan yang berjalan di atas rel. Kendaraan bermotor yang dicatat adalah semua jenis kendaraan kecuali kendaraan bermotor TNI/Polri dan Korps Diplomatik.
2. Mobil penumpang adalah setiap kendaraan bermotor yang dilengkapi dengan tempat duduk untuk sebanyak-banyaknya delapan orang, tidak termasuk tempat duduk untuk pengemudi, baik dilengkapi atau tidak dilengkapi bagasi.
3. Mobil bis adalah setiap kendaraan bermotor yang dilengkapi dengan tempat duduk untuk lebih dari delapan orang, tidak termasuk tempat duduk untuk pengemudi, baik dilengkapi atau tidak dilengkapi bagasi.
4. Mobil truk adalah setiap kendaraan bermotor yang digunakan untuk angkutan barang, selain mobil penumpang, mobil bis dan kendaraan bermotor roda dua.
5. Kunjungan kapal adalah kapal yang datang di pelabuhan baik untuk berlabuh di perairan maupun bersandar di dermaga.
6. Gross Ton (GT) adalah volume ruangan kapal dalam m<sup>3</sup>, kecuali terowongan, lubang poros baling-baling, tempat jangkar, dan alas ganda.

**TECHNICAL NOTES**

1. *Motor vehicles are any kind of vehicles motorized by machine set up in those vehicles, they are usually used for transporting peoples or goods on roads except vehicles moving along a railway line, The data cover all kinds of motor vehicles except those belong to Indonesia Army Force Indonesian State Police and Diplomatic Corps.*
2. *Passenger cars are any motor vehicles with no more than eight seats, excluding seat for driver, it can be with or without hoot.*
3. *Buses are large passenger cars having seats for more than eight passengers, excluding seat for driver, it can be with or without hoot.*
4. *Trucks are any motor vehicles used to transport goods excluding passenger cars, buses, and motorcycles.*
5. *Ship call is a ship arriving at a port either for mooring or berthing.*
6. *Gross Ton (GT) is total volume of all room in a ship (m<sup>3</sup>), excluding the volume of tunnel, the axle of propellers, the anchor, and the chain locker.*

7. Kantor Pos adalah tempat pemberi pelayanan komunikasi tertulis dan atau surat elektronik, layanan paket, layanan logistik, layanan transaksi keuangan, dan layanan keagenan pos untuk kepentingan umum. Rumah pos berfungsi sama seperti kantor pos dan kantor pos pembantu, bedanya rumah pos biasanya terletak di daerah terpencil.
8. Telekomunikasi adalah setiap pemancaran, pengiriman dan atau penerimaan dari setiap informasi dalam bentuk tanda-tanda, isyarat, tulisan, gambar, suara dan bunyi melalui sistem kawat, optik, radio atau sistem elektromagnetik lainnya.
7. *Post Office is a service provider facility of written communication and or electronic mail, parcel service, logistics services, financial transaction services, and postal services to the public. Postal house has the same function as the post office and subsidiary of post office, the difference is that postal house is usually located in remote areas.*
8. *Telecommunication includes every transmitting, delivering and or receiving from every information of marking, signal, article, picture, sound and voice through strand of wire system, optic, radio or other electromagnetic system.*

**ULASAN****DESCRIPTION**

Jalan merupakan prasarana yang dilalui angkutan darat dimana sangat memegang peranan penting dalam memperlancar hubungan kegiatan perekonomian baik antara satu kota dengan kota lainnya, ataupun antara kota dengan desa serta antara desa dengan desa lainnya.

Kondisi jalan yang baik akan mempermudah mobilitas penduduk dan memperlancar transportasi memindahkan barang dalam hubungan kegiatan ekonomi dan sosial lainnya. Sebaliknya bilamana kondisi jalan kurang baik maka penduduk akan mendapat kesulitan dalam hubungan kegiatan ekonomi maupun aktifitas lainnya. Pada tahun 2018, untuk panjang jalan Kabupaten Konawe Kepulauan, terdapat 30,7 km dalam kondisi baik, 81,88 km kondisi sedang, 46,5 km kondisi rusak, dan 113,25 km lainnya dalam kondisi rusak berat.

Pembangunan sektor Pos dan Giro diarahkan untuk memperlancar pelayanan arus informasi ke seluruh penjuru tanah air. Kantor pos adalah tempat pemberi pelayanan komunikasi tertulis dan atau surat elektronik, layanan paket, layanan logistic, layanan transaksi keuangan, dan layanan keagenan pos untuk kepentingan umum. Pengguna pelayanan biasanya diharuskan menempel perangko yang cukup pada sampul surat, kartu pos, pos wesel, warkat pos, paket, dan sebagainya.

*Roads are impassable road transport infrastructure in which the very important role in economic activity either smooth relationship between one Municipality to another Municipality, or between town and village and between villages with other villages.*

*A good road conditions would facilitate the mobility of people and facilitate the transportation of goods moving in relation to other social and economic activities. Conversely when road conditions are less good then people will have difficulties in the relationship of economic activity and other activities. In 2018, on the long road of Konawe Kepulauan, there were 30.7 km in good condition, 81.88 km in not bad conditions, 46.5 km in damaged condition, and 113.25 km in heavily damaged condition.*

*Post office is an establishment dealing with the delivery of goods, letters, money, etc. from one place to another place. Post office is place of .service giver of writing communication, electronic mail, package service, logistic service, finance transaction service, and operating agency for public. Users usually put postage stamps on the envelope and postcard or are charged with amount of money in obtaining services such as money order, aerogramme, package post.*

Pada tahun 2018, banyaknya kantor pos di Kabupaten Konawe Kepulauan tidak mengalami penambahan dari tahun sebelumnya yaitu sebanyak 1 kantor pos pembantu. Kantor pos tersebut ada di Kecamatan Wawonii Barat

*In 2018, the number of post offices in Konawe Kepulauan Regency has not increased from the previous year, ie 1 post offices. The post office is in Wawonii Barat Subdistrict.*

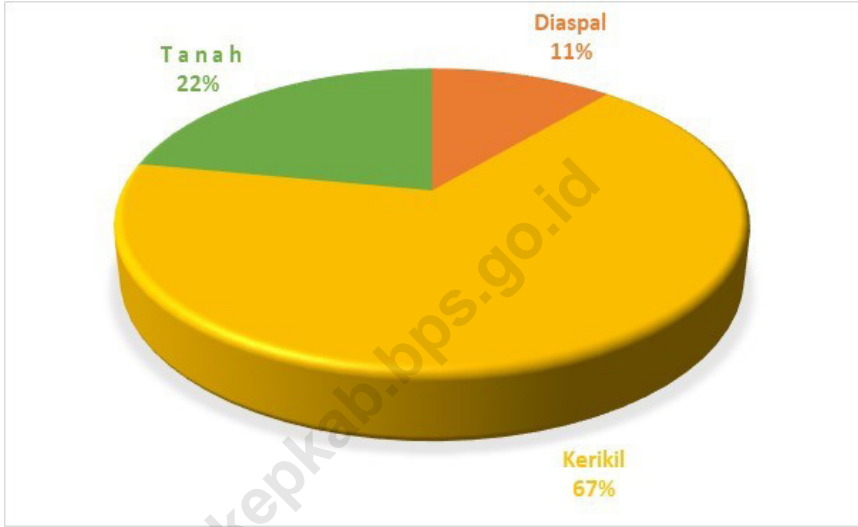
<https://konkepkab.bps.go.id>

**Gambar**  
**Picture**

**8.1**

**Persentase Panjang Jalan Menurut Jenis Permukaan di Kabupaten Konawe Kepulauan, 2018**

*Percentage Length of Roads by Type of Surface in Konawe Kepulauan Regency, 2018*



Sumber/Source: Dinas Pekerjaan Umum Kabupaten Konawe Kepulauan/ *Public Work Agency of Konawe Kepulauan Regency*

## 8.1. TRANSPORTASI/ TRANSPORTATION

Panjang Jalan menurut Pemerintah yang Berwenang, Jenis Permukaan, Kondisi dan Kelas Jalan di Kabupaten Konawe Kepulauan (kilometer), 2018

Tabel  
Table

8.1.1

*Length of Roads by level of Government Responsibility, Type of Surface, Condition and Class of Road in Konawe Kepulauan Regency (kilometres), 2018*

| Perincian<br>Detail  | Negara<br>State | Provinsi<br>Province | Kabupaten<br>Regency |
|----------------------|-----------------|----------------------|----------------------|
| (1)                  | (2)             | (3)                  | (4)                  |
| 1. Jenis Permukaan   | -               | 22,00                | 250,33               |
| 1.1. Diaspal         | -               | 2,00                 | 28,70                |
| 1.2. Kerikil         | -               | 20,00                | 161,78               |
| 1.3. Tanah           | -               | -                    | 59,85                |
| 1.4. Tidak Diperinci | -               | -                    | -                    |
| 2. Kondisi Jalan     | -               | 22,00                | 250,33               |
| 2.1. Baik            | -               | 2,00                 | 28,70                |
| 2.2. Sedang          | -               | 3,20                 | 78,68                |
| 2.3. Rusak           | -               | 11,80                | 34,70                |
| 2.4. Rusak Berat     | -               | 5,00                 | 108,25               |
| 3. Kelas Jalan       | -               | -                    | -                    |
| 3.1. Kelas I         | -               | -                    | -                    |
| 3.2. Kelas II        | -               | -                    | -                    |
| 3.3. Kelas III       | -               | -                    | -                    |
| 3.4. Kelas III A     | -               | -                    | -                    |
| 3.5. Kelas III B     | -               | -                    | -                    |
| 3.6. Kelas III C     | -               | -                    | -                    |
| 3.7. Tidak Diperinci | -               | -                    | -                    |

Sumber/Source: Dinas Pekerjaan Umum Kabupaten Konawe Kepulauan/ Public Work Agency of Konawe Kepulauan Regency

**Tabel 8.1.2** Jumlah Kendaraan Bermotor Menurut Kecamatan dan Jenis Kendaraan di Kabupaten Konawe Kepulauan, 2018  
**Table** *Number of Vehicles by Subdistrict and Type of Vehicle in Konawe Kepulauan Regency, 2018*

| Kecamatan<br>Subdistrict | Truck     | Pick Up    | Dobel<br>Cabin | Bus      | Mini Bus   | Motor        |
|--------------------------|-----------|------------|----------------|----------|------------|--------------|
| (1)                      | (2)       | (3)        | (4)            | (5)      | (5)        | (6)          |
| PEMDA Konawe Kepulauan   | 10        | 12         | 20             | -        | 57         | 478          |
| Wawonii Tenggara         | -         | 28         | -              | -        | 11         | 798          |
| Wawonii Timur            | -         | 25         | -              | -        | 10         | 343          |
| Wawonii Timur Laut       | -         | 7          | -              | -        | 2          | 423          |
| Wawonii Utara            | -         | 47         | -              | -        | 18         | 1 319        |
| Wawonii Selatan          | 1         | 21         | -              | -        | 1          | 620          |
| Wawonii Tengah           | 3         | 20         | -              | -        | 3          | 492          |
| Wawonii Barat            | 40        | 47         | 10             | 6        | 70         | 1 150        |
| <b>Jumlah/Total</b>      | <b>54</b> | <b>207</b> | <b>30</b>      | <b>6</b> | <b>172</b> | <b>5 623</b> |

Sumber/Source: Dinas Perhubungan Kabupaten Konawe Kepulauan/ *Transportation Service of Konawe Kepulauan Regency*



## 8.2. KOMUNIKASI/ COMMUNICATION

**Tabel** **8.2.1** Banyaknya Kantor Pos Pembantu Menurut Kecamatan di Kabupaten Konawe Kepulauan 2017-2018  
**Table** **8.2.1** *Number of Auxiliary Post Office by Subdistrict in Konawe Kepulauan Regency, 2017-2018*

| Kecamatan<br>Subdistrict | 2017     | 2018     |
|--------------------------|----------|----------|
| (1)                      | (2)      | (3)      |
| Wawonii Tenggara         | -        | -        |
| Wawonii Timur            | -        | -        |
| Wawonii Timur Laut       | -        | -        |
| Wawonii Utara            | -        | -        |
| Wawonii Selatan          | -        | -        |
| Wawonii Tengah           | -        | -        |
| Wawonii Barat            | 1        | 1        |
| <b>Konawe Kepulauan</b>  | <b>1</b> | <b>1</b> |

Sumber/Source: Kantor Pos dan Giro Kabupaten Konawe Kepulauan/ *Post and Clearing Office of Konawe Kepulauan Regency*

**Tabel**  
**Table**

8.2.2

**Banyaknya Benda-Benda Pos yang Dikirim dan Diterima dari Dalam dan Luar Negeri menurut Jenis Pengiriman di Kabupaten Konawe Kepulauan, 2018**

*Number of Postal Material Sent and Received from In Country and Overseas by Kind of Dispatch in Konawe Kepulauan Regency, 2018*

| Jenis Pengiriman<br><i>Kind Of Dispatch</i>                 | Dikirim<br><i>Sent</i>            |                                | Diterima<br><i>Received</i>       |                                |
|---|-----------------------------------|--------------------------------|-----------------------------------|--------------------------------|
|   | Dalam Negeri<br><i>In Country</i> | Luar Negeri<br><i>Overseas</i> | Dalam Negeri<br><i>In Country</i> | Luar Negeri<br><i>Overseas</i> |
| (1)   | (2)                               | (3)                            | (4)                               | (5)                            |
| Surat Biasa<br><i>Standard Mail</i>                         | 16                                | -                              | 361                               | 27                             |
| Paket Standar<br><i>Standard Package</i>                    | 7                                 | -                              | 39                                | 2                              |
| Surat Pos Tercepat Kilat<br><i>Express-Registered Mail</i>  | 2 104                             | -                              | 3 220                             | -                              |
| Surat Pos Tercepat Biasa<br><i>Standard Registered Mail</i> | -                                 | -                              | -                                 | -                              |
| Pos Paket<br><i>Package Pos</i>                             | 20                                | -                              | 2                                 | -                              |
| Pos Wesel<br><i>Money Order</i>                             | 587                               | -                              | 64                                | 49                             |
| <b>Konawe Kepulauan</b>                                     | <b>2 734</b>                      | <b>0</b>                       | <b>3 686</b>                      | <b>78</b>                      |

Sumber/Source: Kantor Pos dan Giro Kabupaten Konawe Kepulauan/ *Post and Clearing Office of Konawe Kepulauan Regency*



**Produk Domestik Bruto Atas Dasar Harga Berlaku  
Menurut Pengeluaran (miliar rupiah), 2018**

*Gross Domestic Bruto at Current Market Prices  
by Type of Expenditure (billion rupiahs), 2018*

**Pengeluaran Konsumsi Pemerintah  
Government Consumption Expenditure**

**461964.94**

**Pengeluaran Konsumsi Rumah Tangga  
Household Consumption Expenditure**

**680203.44**

**Ekspor Barang dan Jasa  
Exports of Goods and Services**

**130409.36**

*Illustration: asfaart, freepik.com, flaticon.com*



**PENJELASAN TEKNIS****TECHNICAL NOTES**

1. Penghitungan statistik neraca nasional mengikuti buku petunjuk yang diterbitkan oleh Perserikatan Bangsa Bangsa (PBB) dikenal sebagai Sistem Neraca Nasional (SNN). SNN adalah rekomendasi internasional tentang bagaimana menyusun ukuran aktivitas ekonomi yang sesuai dengan standar neraca baku yang didasarkan pada prinsip-prinsip ekonomi. Rekomendasi yang dimaksud dinyatakan dalam sekumpulan konsep, definisi, klasifikasi, dan aturan neraca yang disepakati secara internasional dalam mengukur indikator tertentu seperti Produk Domestik Bruto (PDB). Salah satu bentuk adaptasi pencatatan statistik nasional adalah melakukan perubahan tahun dasar PDB Indonesia dari tahun 2000 ke 2010. Perubahan tahun dasar PDB dilakukan seiring dengan mengadopsi rekomendasi PBB yang tertuang dalam Sistem Neraca Nasional 2008 (SNA 2008).
  2. Produk Domestik Bruto pada tingkat nasional serta Produk Domestik Regional Bruto (PDRB) pada tingkat regional (provinsi) menggambarkan kemampuan suatu wilayah untuk menciptakan nilai tambah pada suatu waktu tertentu. Untuk menyusun PDB maupun PDRB digunakan 2 pendekatan, yaitu lapangan usaha dan pengeluaran. Keduanya menyajikan komposisi data nilai tambah dirinci menurut sumber kegiatan ekonomi (lapangan usaha) dan menurut komponen penggunaannya. PDB maupun PDRB dari sisi lapangan
1. *The method used to estimate national accounts statistics is based on the standard guidelines formed by United Nation known as System of National Accounts (SNA). SNA is the internationally agreed standard set of recommendations on how to compile measures of economic activity in accordance with strict accounting conventions based on economic principles. The recommendations are expressed in term of a set of concepts, definitions, classifications and accounting rules that comprise the internationally agreed standard for measuring indicators such as Gross Domestic Product (GDP). One of the improvement in the national statistical system is to rebase GDP form base year 2000 to 2010 in order to capture current economic condition. It is in line with the United Nations (UN) recommendation on 2008 SNA.*
  2. *The basic measure of the value added arising from economic activity is known as Gross Domestic Product at the national level and Gross Regional Domestic Product (GRDP) at the regional level (provinces/regencies/municipalities). To compile these statistics, two approaches have been used, i.e, "production approach" and "expenditure approach". The first approach is to measure value added produced by various kinds of economic activities, while the second approach is to measure final uses of the country's output. In other words,*

usaha merupakan penjumlahan seluruh komponen nilai tambah bruto yang mampu diciptakan oleh sektor-sektor ekonomi atas berbagai aktivitas produksinya. Sedangkan dari sisi pengeluaran menjelaskan tentang penggunaan dari nilai tambah tersebut.

3. PDB menurut lapangan usaha mengalami perubahan klasifikasi dari 9 lapangan usaha menjadi 17 lapangan usaha. PDB menurut lapangan usaha dirinci menurut total nilai tambah dari seluruh sektor ekonomi yang mencakup lapangan usaha Pertanian, Kehutanan, dan Perikanan; Pertambangan dan Penggalian; Industri Pengolahan; Pengadaan Listrik dan Gas; Pengadaan Air, Pengelolaan Sampah, Limbah dan Daur Ulang; Konstruksi; Perdagangan Besar dan Eceran, Reparasi Mobil dan Sepeda Motor; Transportasi dan Pergudangan; Penyediaan Akomodasi dan Makan Minum; Informasi dan Komunikasi; Jasa Keuangan dan Asuransi; Real Estat; Jasa Perusahaan; Administrasi Pemerintahan, Pertahanan dan Jaminan Sosial Wajib; Jasa Pendidikan; Jasa Kesehatan dan Kegiatan Sosial; dan Jasa lainnya.
  4. PDB menurut pengeluaran mengalami perubahan klasifikasi dimana pengeluaran konsumsi Lembaga Non Profit yang Melayani Rumah Tangga (LNPR) yang sebelumnya termasuk bagian dari pengeluaran konsumsi rumah tangga menjadi komponen terpisah. Sehingga klasifikasi PDB menurut pengeluaran dirinci menjadi 7 komponen yaitu komponen pengeluaran konsumsi rumah tangga, pengeluaran konsumsi LNPR,
3. *GDP by industry classification changes from 9 sectors to 17 industries. GDP by industry is classified by types of economic activities such as Agriculture, Forestry and Fishing; Mining and Quarrying; Manufacturing; Electricity and Gas; Water supply, Sewerage, Waste Management and Remediation Activities; Construction; Wholesale and Retail Trade; Repair of Motor Vehicles and Motorcycles; Transportation and Storage; Accommodation and Food Service Activities; Information and Communication; Financial and Insurance Activities; Real Estate Activities; Business Activities; Public Administration; Defence and Compulsory Social Security; Education; Human Health and Social Work Activities; and Other Services Activities.*
  4. *GDP by expenditure classification changes where consumption expenditure Non-profit Institutions Serving Households (NPISH) previously included as part of household consumption expenditure is taken out into separate component. So that, GDP by type of expenditures is classified into: household consumption expenditure, NPISH consumption expenditure, government consumption*

pengeluaran konsumsi pemerintah, pembentukan modal tetap bruto, perubahan inventori, ekspor barang dan jasa, dan impor barang dan jasa.

5. Pengeluaran konsumsi rumah tangga mencakup berbagai pengeluaran konsumsi akhir rumah tangga atas barang dan jasa untuk memenuhi kebutuhan individu atau kelompok secara langsung. Pengeluaran rumah tangga di sini mencakup makanan dan minuman selain restoran; pakaian, alas kaki dan jasa perawatannya; perumahan dan perlengkapan rumah tangga; kesehatan dan pendidikan; transportasi dan komunikasi; restoran dan hotel serta lainnya.
6. Pengeluaran Konsumsi Pemerintah terdiri dari Pengeluaran Konsumsi Individu dan Pengeluaran Konsumsi Kolektif. Barang dan jasa individu merupakan barang dan jasa privat, dimana ciri-ciri barang privat adalah
  - a) ScarMunicipality, yaitu ada kelangkaan/keterbatasan dalam jumlah;
  - b) Excludable consumption, yaitu konsumsi suatu barang dapat dibatasi hanya pada mereka yang memenuhi persyaratan tertentu (biasanya harga);
  - c) Rivalrous competition, yaitu konsumsi oleh satu konsumen akan mengurangi atau menghilangkan kesempatan pihak lain untuk melakukan hal serupa. Contoh barang dan jasa yang dihasilkan pemerintah dan tergolong sebagai barang dan jasa individu adalah jasa pelayanan kesehatan pemerintah di rumah sakit/puskesmas dan jasa pendidikan di sekolah/universitas negeri. Sedangkan barang dan jasa kolektif ekuivalen dengan barang publik yang

*expenditure, gross fixed capital formation, changes in inventories, exports of goods and services, and imports of goods and services.*

5. *Household consumption expenditures consist of expenditures incurred by households, which are used for both individual or collective needs. Household consumptions are classified into food and beverages other than restaurants; clothing, footwear, and related maintenance services; housing and household equipment; health and education; transport and communication; restaurants and hotels; and others,*
6. *Government consumption expenditure consists of Individual Consumption Expenditure and Collective Consumption Expenditure. Individual goods and services are private goods and services, which the characteristics of private goods is a) ScarMunicipality, that there is a scarMunicipality/limited in number; b) Excludable consumption, the consumption of goods can be limited only to those who meet certain requirements (usually the price); c) Rivalrous competition, ie consumption by the consumer will reduce or eliminate the chance of another party to do so. Examples of goods and services produced by government and classified as goods and services of individuals is the government health services in hospitals/health centers and education services in schools/universities. Collective goods and services equivalent to public goods characterized by a) Non-rivalry, namely the use of a consumer for an*



memiliki ciri a) Non rivalry, yaitu penggunaan satu konsumen terhadap suatu barang tidak mengurangi kesempatan konsumen lain untuk juga mengkonsumsi barang tersebut; b) Non excludable, yaitu apabila suatu barang publik tersedia, maka tidak ada yang dapat menghalangi siapapun untuk memperoleh manfaat dari barang tersebut atau dengan kata lain setiap orang memiliki akses ke barang tersebut. Contoh barang dan jasa yang dihasilkan pemerintah dan tergolong sebagai barang dan jasa kolektif adalah jasa pertahanan yang dilakukan TNI dan keamanan yang dilakukan kepolisian.

*item does not reduce the chance of another consumer to also consume goods; b) Non-excludable, i.e, when a public good available, then nothing can hinder anyone to benefit from the goods or in other words everyone has access to the goods. Examples of goods and services produced by government and classified as collective goods and services is carried military defense services and the police's security.*

7. Pembentukan Modal Tetap Bruto (PMTB) mencakup pengadaan, pembuatan, dan pembelian barang modal. Barang modal dimaksud adalah barang-barang yang digunakan untuk proses produksi, tahan lama atau yang mempunyai umur pemakaian lebih dari satu tahun seperti bangunan, mesin-mesin dan alat angkutan. Termasuk pula di sini perbaikan besar (berat) yang sifatnya memperpanjang umur atau mengubah bentuk atau kapasitas barang modal tersebut. Pengeluaran barang modal untuk keperluan militer juga dicakup sebagai PMTB. Klasifikasi komponen PMTB dibagi menjadi 6 sub komponen yaitu Konstruksi; Mesin dan Peralatan; Kendaraan; Peralatan Lainnya; Cultivated Biological Resources (CBR) dan Produk Kekayaan Intelektual.
7. *Gross Fixed Capital Formation (GFCF) includes procurement, manufacture, and the purchase of capital goods. Capital goods are goods which are used for the production process, durable or have a service life of more than one year such as buildings, machinery, and transportation equipment. Including here: huge improvement that are to extend the life or changing the shape or the capability of the capital goods. Capital expenditures for military purposes are also covered as GFCF. GFCF component are classified into six sub-components: Construction; Machinery and Equipment; vehicle; Other equipment; Cultivated Biological Resources (CBR) and Intellectual Property Product.*
8. Ekspor barang dan jasa merupakan transaksi perdagangan barang dan jasa dari penduduk (residen) ke bukan penduduk (nonresiden). Impor
8. *Exports of goods and services consist of transactions of goods and services from residents to non-residents. Imports of goods and services consist*

barang dan jasa adalah transaksi perdagangan dari bukan penduduk ke penduduk. Ekspor atau impor barang terjadi pada saat terjadi perubahan hak kepemilikan barang antara penduduk dengan bukan penduduk (dengan atau tanpa perpindahan fisik barang tersebut). Pada PDB dengan tahun dasar 2010, ekspor dan impor barang dirinci menjadi nonmigas dan migas.

9. Produk Domestik Bruto maupun agregat turunannya disajikan dalam 2 (dua) versi penilaian, yaitu atas dasar "harga berlaku" dan atas dasar "harga konstan". Disebut sebagai harga berlaku karena seluruh agregat dinilai dengan menggunakan harga pada tahun berjalan, sedangkan harga konstan penilaiannya didasarkan kepada harga satu tahun dasar tertentu, dalam publikasi ini digunakan harga tahun 2010.
10. Laju pertumbuhan Produk Domestik Bruto diperoleh dari perhitungan PDB atas dasar harga konstan. Diperoleh dengan cara mengurangi nilai PDB pada tahun ke-n terhadap nilai pada tahun ke n-1 (tahun sebelumnya), dibagi dengan nilai pada tahun ke n-1, dikalikan dengan 100 persen. Laju pertumbuhan menunjukkan perkembangan agregat pendapatan dari satu waktu tertentu terhadap waktu sebelumnya.

*of transaction of goods and services from non-residents to residents. Exports and imports of goods occur when there are changes in ownership of goods between residents and non-residents (with or without physical movements of goods across frontiers). On the GDP at 2010 basic year, exports and imports of goods specified into non oil and gas and oil and gas.*

9. *GDP and its aggregations are presented in two forms: at current market prices and at constant base year market prices. In presenting current market prices, all aggregates are valued at current market prices, while base year constant market prices are shown by valuing all aggregates at fixed base year prices. Year of 2010 is used as the base year in this publication.*
10. *Growth rate of gross domestic product is derived from GDP at constant market pieces. It is obtained by subtracting the value of GDP year N with thw value of GDP year N-1 then multiplied by 100 percent. The growth rate of GDP explains the income growth during the given period.*

**ULASAN**

Perekonomian Konawe Kepulauan pada tahun 2018 mengalami peningkatan dibandingkan pertumbuhan tahun sebelumnya. Laju pertumbuhan PDRB Konawe Kepulauan tahun 2018 sebesar 7,42 persen, sedangkan tahun 2017 sebesar 7,12 persen. Pertumbuhan ekonomi tertinggi dicapai oleh lapangan usaha Pertambangan dan Penggalan sebesar 12,37 persen dan Konstruksi sebesar 10,45 persen.

Bila PDRB suatu daerah dibagi dengan jumlah penduduk yang tinggal di daerah itu, maka akan dihasilkan suatu PDRB Per kapita. PDRB Per kapita atas dasar harga berlaku menunjukkan nilai PDRB per kepala atau per satu orang penduduk. Pada tahun 2018, PDRB per kapita Kabupaten Konawe Kepulauan mencapai 37,47 juta Rupiah dengan pertumbuhan sebesar 7,97 persen.

Selama periode 2014 – 2018, produk yang dikonsumsi di wilayah domestik sebagian besar masih untuk memenuhi kebutuhan konsumsi akhir rumah tangga (di atas 50 persen). Di sisi lain, pengeluaran untuk kapital (PMTB) juga mempunyai peran relatif besar dengan kontribusi sekitar 30 s.d 35 persen. Proporsi konsumsi akhir pemerintah berada pada rentang 30 - 40 persen. Hal ini menunjukkan bahwa peran pemerintah dalam menyerap produk domestik cukup besar. Di sisi lain, selama kurun waktu tahun 2014-2018 perdagangan antar daerah dan luar negeri Kabupaten Konawe Kepulauan yang direpresentasikan oleh transaksi ekspor dan impor, menunjukkan bahwa nilai impor cenderung lebih tinggi dari nilai ekspor.

**DESCRIPTION**

*Economy of Konawe Kepulauan Regency in 2018 has increased compared to growth in previous year. GRDP growth of Konawe Kepulauan rate in 2018 reached 7.42 percent, while in 2017 amounted to 7.12 percent. The highest economic growth achieved by the mining and quarrying activities business field by 12.37 percent and 10.45 percent of Construction*

*If the GDP of a region divided by the number of people living in that area, it will produce a Per capita GRDP. Per capita GRDP at current market prices shows the value of GDP per head or per one resident. In 2018, the GDP per capita of Konawe Kepulauan reaching 37.47 million Rupiah with growth of 7.97 percent.*

*During the period 2014 - 2018, the product is consumed in the domestic territory still largely to meet the needs of the final consumption of households (over 50 percent). On the other hand, capital expenditure (GFCF) also has a relatively large role, contributing around 30 to 35 percent. The proportion of government final consumption is in the range 30-40 percent. This shows that the government's role in absorbing large enough domestic product. On the other hand, during the period 2014-2018 inter-regional trade and foreign Konawe Kepulauan represented by export and import transactions, indicates that the value of imports was higher than the value of exports.*

**Gambar**  
**Picture**

9.1

**Laju Pertumbuhan Produk Domestik Regional Bruto Atas Dasar Harga Konstan 2010 di Kabupaten Konawe Kepulauan, 2014-2018**  
*Growth Rate of Gross Regional Domestic Product at 2010 Constant Market Prices in Konawe Kepulauan Regency, 2014-2018*



Sumber/Source: BPS, Hasil Sensus, Survei, dan Berbagai Sumber Lainnya /BPS-Statistics Indonesia, Census, Surveys, and Other Sources

Tabel

9.1

**Produk Domestik Regional Bruto Atas Dasar Harga Berlaku Menurut Lapangan Usaha Kabupaten di Kabupaten Konawe Kepulauan (juta rupiah), 2014-2018**

Table

**Gross Domestic Regional Product at Current Market Prices by Industry in Konawe Kepulauan Regency (million rupiahs), 2014-2018**

|     | Lapangan Usaha<br>Industry   | 2014       | 2015       | 2016       | 2017*      | 2018**     |
|-----|--|------------|------------|------------|------------|------------|
|     | (1)  | (2)        | (3)        | (4)        | (5)        | (6)        |
| A   | Pertanian, Kehutanan, dan Perikanan<br><i>Agriculture, Forestry, and Fishing</i>   | 484,832.03 | 526,864.68 | 570,444.70 | 627,397.71 | 674,598.43 |
| B   | Pertambangan dan Penggalian/<br><i>Mining and Quarrying</i>  | 70,550.28  | 83,563.59  | 100,792.61 | 119,827.96 | 137,338.63 |
| C   | Industri Pengolahan/<br><i>Manufacturing</i>   | 27,912.06  | 31,696.21  | 34,638.31  | 37,593.55  | 38,491.67  |
| D   | Pengadaan Listrik dan Gas<br><i>Electricity and Gas</i>  | 200.84     | 214.33     | 259.46     | 338.52     | 331.46     |
| E   | Pengadaan Air; Pengelolaan Sampah,<br>Limbah, dan Daur Ulang/<br><i>Water Supply; Sewerage, Waste Management,<br/>and Remediation Activities</i>     | 882.86     | 943.87     | 971.61     | 1,013.20   | 985.18     |
| F   | Konstruksi/<br><i>Construction</i>   | 34,763.62  | 43,744.38  | 55,052.70  | 62,806.62  | 75,197.38  |
| G   | Perdagangan Besar dan Eceran;<br>Reparasi Mobil dan Sepeda Motor/<br><i>Wholesale and Retail Trade; Repair of<br/>Motor Vehicles and Motorcycles</i> | 46,997.09  | 54,160.92  | 63,300.96  | 73,361.41  | 83,131.90  |
| H   | Transportasi dan Pergudangan/<br><i>Transportation and Storage</i>   | 2,660.97   | 2,882.84   | 3,242.61   | 3,478.29   | 3,773.81   |
| I   | Penyediaan Akomodasi dan Makan<br>Minum/<br><i>Accommodation and Food<br/>Service Activities</i>   | 292.80     | 425.69     | 510.50     | 578.59     | 652.57     |
| J   | Informasi dan Komunikasi/<br><i>Information and Communication</i>  | 1,272.03   | 1,381.06   | 1,585.80   | 1,773.97   | 1,937.38   |
| K   | Jasa Keuangan dan Asuransi/<br><i>Financial and Insurance Activities</i>   | 13,457.64  | 14,456.54  | 17,318.53  | 18,858.30  | 19,905.97  |
| L   | Real Estat/<br><i>Real Estate Activities</i>   | 8,428.88   | 9,536.09   | 10,661.56  | 11,386.60  | 11,776.59  |
| M,N | Jasa Perusahaan/<br><i>Business Activities</i>   | 750.48     | 838.67     | 925.26     | 1,007.96   | 1,102.05   |
| O   | Administrasi Pemerintahan, Per-<br>tahanan, dan Jaminan Sosial Wajib/<br><i>Public Administration and Defence;<br/>Compulsory Social Security</i>    | 129,787.67 | 137,319.13 | 143,334.50 | 152,098.93 | 167,961.32 |
| P   | Jasa Pendidikan/<br><i>Education</i>   | 24,176.89  | 27,689.93  | 31,518.44  | 33,773.52  | 36,947.75  |

Lanjutan Tabel/*Continued Table 9.1*

| Lapangan Usaha<br><i>Industry</i>   |   | 2014       | 2015       | 2016         | 2017*        | 2018**       |
|---|---|------------|------------|--------------|--------------|--------------|
| (1)   |   | (2)        | (3)        | (4)          | (5)          | (6)          |
| Q   | Jasa Kesehatan dan Kegiatan Sosial/<br><i>Human Health and Social Work Activities</i> | 3,842.81   | 4,467.32   | 4,944.37     | 5,243.73     | 5,713.06     |
| R,S,T,U   | Jasa Lainnya/<br><i>Other Services Activities</i>                                     | 1,576.88   | 1,779.99   | 1,952.95     | 2,051.25     | 2,161.68     |
| <b>A Nilai Tambah Bruto Atas Harga Dasar/<br/><i>Gross Value Added At Basic Price</i></b> |   | 852,385.85 | 941,965.26 | 1,041,454.85 | 1,152,590.12 | 1,262,006.84 |
| <b>B Pajak Dikurang Subsidi Atas Produk/<br/><i>Taxes Less Subsidies on Products</i></b>  |   | 0.00       | 0.00       | 0.00         | 0.00         | 0.00         |
| <b>C Produk Domestik Regional Bruto/<br/><i>Gross Domestic Regional Product</i></b>       |   | 852,385.85 | 941,965.26 | 1,041,454.85 | 1,152,590.12 | 1,262,006.84 |

Catatan/Note : \* Angka Sementara/ *Preliminary Figure*  
 \*\* Angka Sangat Sementara/ *Very Preliminary Figure*

Sumber/Source: BPS, Hasil Sensus, Survei, dan Berbagai Sumber Lainnya / *BPS-Statistics Indonesia, Census, Surveys, and Other Sources*

Tabel  
Table9.2 **Produk Domestik Regional Bruto Atas Dasar Harga Konstan 2010 Menurut Lapangan Usaha di Kabupaten Konawe Kepulauan (juta rupiah), 2014-2018****Gross Domestic Regional Product at 2010 Constant Market Prices by Industry in Konawe Kepulauan Regency (million rupiahs), 2014-2018**

|     | Lapangan Usaha<br>Industry   | 2014       | 2015       | 2016       | 2017*      | 2018**     |
|-----|--|------------|------------|------------|------------|------------|
|     | (1)  | (2)        | (3)        | (4)        | (5)        | (6)        |
| A   | Pertanian, Kehutanan, dan Perikanan<br><i>Agriculture, Forestry, and Fishing</i>   | 418,453.52 | 446,992.09 | 475,577.73 | 506,422.91 | 543,198.76 |
| B   | Pertambangan dan Penggalian/<br><i>Mining and Quarrying</i>  | 62,593.03  | 68,872.91  | 81,213.03  | 94,032.31  | 105,654.70 |
| C   | Industri Pengolahan/<br><i>Manufacturing</i>   | 24,943.88  | 27,701.91  | 28,971.25  | 30,112.96  | 29,949.99  |
| D   | Pengadaan Listrik dan Gas<br><i>Electricity and Gas</i>  | 220.51     | 235.39     | 253.13     | 290.60     | 280.45     |
| E   | Pengadaan Air; Pengelolaan Sampah,<br>Limbah, dan Daur Ulang/<br><i>Water Supply, Sewerage, Waste Management,<br/>and Remediation Activities</i>     | 763.69     | 786.45     | 797.91     | 816.32     | 791.02     |
| F   | Konstruksi/<br><i>Construction</i>   | 30,340.64  | 35,900.56  | 41,849.89  | 45,609.10  | 50,375.25  |
| G   | Perdagangan Besar dan Eceran;<br>Reparasi Mobil dan Sepeda Motor/<br><i>Wholesale and Retail Trade; Repair of<br/>Motor Vehicles and Motorcycles</i> | 41,545.81  | 45,293.64  | 50,916.45  | 55,970.80  | 61,008.19  |
| H   | Transportasi dan Pergudangan/<br><i>Transportation and Storage</i>   | 2,482.71   | 2,635.97   | 2,937.58   | 3,096.69   | 3,327.63   |
| I   | Penyediaan Akomodasi dan Makan<br>Minum/<br><i>Accommodation and Food<br/>Service Activities</i>   | 248.50     | 345.68     | 396.20     | 430.63     | 468.16     |
| J   | Informasi dan Komunikasi/<br><i>Information and Communication</i>  | 1,321.42   | 1,434.53   | 1,614.16   | 1,763.96   | 1,923.07   |
| K   | Jasa Keuangan dan Asuransi/<br><i>Financial and Insurance Activities</i>   | 11,273.96  | 11,684.84  | 13,594.98  | 14,207.82  | 14,480.75  |
| L   | Real Estat/<br><i>Real Estate Activities</i>   | 7,691.02   | 8,380.30   | 8,840.85   | 9,204.78   | 9,430.02   |
| M,N | Jasa Perusahaan/<br><i>Business Activities</i>   | 668.43     | 715.28     | 768.70     | 807.66     | 847.48     |
| O   | Administrasi Pemerintahan, Per-<br>tahanan, dan Jaminan Sosial Wajib/<br><i>Public Administration and Defence;<br/>Compulsory Social Security</i>    | 104,761.15 | 110,856.43 | 113,238.53 | 117,718.78 | 124,110.91 |
| P   | Jasa Pendidikan/<br><i>Education</i>   | 21,721.55  | 23,838.89  | 26,110.65  | 26,977.32  | 29,081.55  |

Lanjutan Tabel/*Continued Table 9.2*

| Lapangan Usaha<br><i>Industry</i>   |   | 2014       | 2015       | 2016       | 2017*      | 2018**     |
|---|---|------------|------------|------------|------------|------------|
| (1)   |   | (2)        | (3)        | (4)        | (5)        | (6)        |
| Q   | Jasa Kesehatan dan Kegiatan Sosial/<br><i>Human Health and Social Work<br/>Activities</i> | 3,483.06   | 3,894.09   | 4,220.13   | 4,357.91   | 4,643.79   |
| R,S,T,U   | Jasa Lainnya/ <i>Other Services Activities</i>  | 1,436.19   | 1,559.66   | 1,690.99   | 1,727.25   | 1,802.90   |
| <b>A Nilai Tambah Bruto Atas Harga Dasar/ <i>Gross Value Added At Basic Price</i></b> |   | 733,949.04 | 791,128.63 | 852,992.18 | 913,547.80 | 981,374.62 |
| <b>B Pajak Dikurang Subsidi Atas Produk/ <i>Taxes Less Subsidies on Products</i></b>  |   | 0.00       | 0.00       | 0.00       | 0.00       | 0.00       |
| <b>C Produk Domestik Regional Bruto/ <i>Gross Domestic Regional Product</i></b>       |   | 733,949.04 | 791,128.63 | 852,992.18 | 913,547.80 | 981,374.62 |

Catatan/Note : \* Angka Sementara/ *Preliminary Figure*\*\* Angka Sangat Sementara/ *Very Preliminary Figure*Sumber/Source: BPS, Hasil Sensus, Survei, dan Berbagai Sumber Lainnya / *BPS-Statistics Indonesia, Census, Surveys, and Other Sources*



**Tabel**  
**Table**

**9.3 Menurut Lapangan Usaha di Kabupaten Konawe Kepulauan, 2014-2018**  
**Percentage Distribution of Gross Domestic Regional Product at Current Market Prices by Industry in Konawe Kepulauan, 2014-2018**

| Lapangan Usaha<br>Industry |  | 2014  | 2015  | 2016  | 2017* | 2018** |
|----------------------------|--|-------|-------|-------|-------|--------|
| (1)                        |  | (2)   | (3)   | (4)   | (5)   | (6)    |
| A                          | Pertanian, Kehutanan, dan Perikanan<br><i>Agriculture, Forestry, and Fishing</i>   | 56.88 | 55.93 | 54.77 | 54.43 | 53.45  |
| B                          | Pertambangan dan Penggalian/<br><i>Mining and Quarrying</i>  | 8.28  | 8.87  | 9.68  | 10.40 | 10.88  |
| C                          | Industri Pengolahan/<br><i>Manufacturing</i>   | 3.27  | 3.36  | 3.33  | 3.26  | 3.05   |
| D                          | Pengadaan Listrik dan Gas<br><i>Electricity and Gas</i>  | 0.02  | 0.02  | 0.02  | 0.03  | 0.03   |
| E                          | Pengadaan Air; Pengelolaan Sampah, Limbah,<br>dan Daur Ulang/<br><i>Water Supply; Sewerage,<br/>Waste Management, and Remediation<br/>Activities</i>     | 0.10  | 0.10  | 0.09  | 0.09  | 0.08   |
| F                          | Konstruksi/<br><i>Construction</i>   | 4.08  | 4.64  | 5.29  | 5.45  | 5.96   |
| G                          | Perdagangan Besar dan Eceran; Reparasi<br>Mobil dan Sepeda Motor/<br><i>Wholesale and Retail Trade;<br/>Repair of Motor Vehicles and<br/>Motorcycles</i> | 5.51  | 5.75  | 6.08  | 6.36  | 6.59   |
| H                          | Transportasi dan Pergudangan/<br><i>Transportation and Storage</i>   | 0.31  | 0.31  | 0.31  | 0.30  | 0.30   |
| I                          | Penyediaan Akomodasi dan Makan Minum/<br><i>Accommodation and Food Service Activities</i>  | 0.03  | 0.05  | 0.05  | 0.05  | 0.05   |
| J                          | Informasi dan Komunikasi/<br><i>Information and Communication</i>  | 0.15  | 0.15  | 0.15  | 0.15  | 0.15   |
| K                          | Jasa Keuangan dan Asuransi/<br><i>Financial and Insurance Activities</i>   | 1.58  | 1.53  | 1.66  | 1.64  | 1.58   |
| L                          | Real Estat/<br><i>Real Estate Activities</i>   | 0.99  | 1.01  | 1.02  | 0.99  | 0.93   |
| M,N                        | Jasa Perusahaan/<br><i>Business Activities</i>   | 0.09  | 0.09  | 0.09  | 0.09  | 0.09   |
| O                          | Administrasi Pemerintahan, Pertahanan, dan<br>Jaminan Sosial Wajib/<br><i>Public Administration<br/>and Defence; Compulsory Social Security</i>          | 15.23 | 14.58 | 13.76 | 13.20 | 13.31  |
| P                          | Jasa Pendidikan/<br><i>Education</i>   | 2.84  | 2.94  | 3.03  | 2.93  | 2.93   |

Lanjutan Tabel/*Continued Table 9.3*

| Lapangan Usaha<br><i>Industry</i>   |  | 2014          | 2015          | 2016          | 2017*         | 2018**        |
|---|--|---------------|---------------|---------------|---------------|---------------|
| (1)   |  | (2)           | (3)           | (4)           | (5)           | (6)           |
| Q   | Jasa Kesehatan dan Kegiatan Sosial/ <i>Human Health and Social Work Activities</i> | 0.45          | 0.47          | 0.47          | 0.45          | 0.45          |
| R,S,T,U   | Jasa Lainnya/ <i>Other Services Activities</i>                                     | 0.18          | 0.19          | 0.19          | 0.18          | 0.17          |
| <b>A Nilai Tambah Bruto Atas Harga Dasar/ <i>Gross Value Added At Basic Price</i></b> |  | <b>100.00</b> | <b>100.00</b> | <b>100.00</b> | <b>100.00</b> | <b>100.00</b> |
| <b>B Pajak Dikurang Subsidi Atas Produk/ <i>Taxes Less Subsidies on Products</i></b>  |  | <b>0.00</b>   | <b>0.00</b>   | <b>0.00</b>   | <b>0.00</b>   | <b>0.00</b>   |
| <b>C Produk Domestik Regional Bruto/ <i>Gross Domestic Regional Product</i></b>       |  | <b>100.00</b> | <b>100.00</b> | <b>100.00</b> | <b>100.00</b> | <b>100.00</b> |

Catatan/Note : \* Angka Sementara/ *Preliminary Figure*

\*\* Angka Sangat Sementara/ *Very Preliminary Figure*

Sumber/Source: BPS, Hasil Sensus, Survei, dan Berbagai Sumber Lainnya / *BPS-Statistics Indonesia, Census, Surveys, and Other Sources*

Laju Pertumbuhan Produk Domestik Regional Bruto Atas Dasar Harga Konstan 2010 Menurut Lapangan Usaha di Kabupaten Konawe Kepulauan

**Tabel 9.4** (persen), 2014-2018

**Table** *Growth Rate of Gross Domestic Regional Product at 2010 Constant Market Prices by Industry in Konawe Kepulauan Regency (percent), 2014-2018*

| Lapangan Usaha<br>Industry |  | 2014  | 2015  | 2016  | 2017* | 2018** |
|----------------------------|--|-------|-------|-------|-------|--------|
| (1)                        |  | (2)   | (3)   | (4)   | (5)   | (6)    |
| A                          | Pertanian, Kehutanan, dan Perikanan<br><i>Agriculture, Forestry, and Fishing</i>   | 8.27  | 6.82  | 6.40  | 6.49  | 7.26   |
| B                          | Pertambangan dan Penggalian/<br><i>Mining and Quarrying</i>  | -5.30 | 10.03 | 17.92 | 15.78 | 12.36  |
| C                          | Industri Pengolahan/<br><i>Manufacturing</i>   | 14.28 | 11.06 | 4.58  | 3.94  | -0.54  |
| D                          | Pengadaan Listrik dan Gas<br><i>Electricity and Gas</i>  | 14.70 | 6.75  | 7.54  | 14.80 | -3.49  |
| E                          | Pengadaan Air; Pengelolaan Sampah, Limbah,<br>dan Daur Ulang/<br><i>Water Supply; Sewerage,<br/>Waste Management, and Remediation<br/>Activities</i> | 11.19 | 2.98  | 1.46  | 2.31  | -3.10  |
| F                          | Konstruksi/<br><i>Construction</i>   | 5.67  | 18.32 | 16.57 | 8.98  | 10.45  |
| G                          | Perdagangan Besar dan Eceran; Reparasi<br>Mobil dan Sepeda Motor/<br><i>Wholesale and Retail Trade; Repair of Motor Vehicles and<br/>Motorcycles</i> | 8.37  | 9.02  | 12.41 | 9.93  | 9.00   |
| H                          | Transportasi dan Pergudangan/<br><i>Transportation and Storage</i>   | 5.97  | 6.17  | 11.44 | 5.42  | 7.46   |
| I                          | Penyediaan Akomodasi dan Makan Minum/<br><i>Accommodation and Food Service Activities</i>  | 15.16 | 39.11 | 14.62 | 8.69  | 8.71   |
| J                          | Informasi dan Komunikasi/<br><i>Information and Communication</i>  | 8.07  | 8.56  | 12.52 | 9.28  | 9.02   |
| K                          | Jasa Keuangan dan Asuransi/<br><i>Financial and Insurance Activities</i>   | 26.74 | 3.64  | 16.35 | 4.51  | 1.92   |
| L                          | Real Estat/<br><i>Real Estate Activities</i>   | 8.83  | 8.96  | 5.50  | 4.12  | 2.45   |
| M,N                        | Jasa Perusahaan/<br><i>Business Activities</i>   | 5.02  | 7.01  | 7.47  | 5.07  | 4.93   |
| O                          | Administrasi Pemerintahan, Pertahanan, dan<br>Jaminan Sosial Wajib/<br><i>Public Administration<br/>and Defence; Compulsory Social Security</i>      | 9.20  | 5.82  | 2.15  | 3.96  | 5.43   |
| P                          | Jasa Pendidikan/<br><i>Education</i>   | 15.73 | 9.75  | 9.53  | 3.32  | 7.80   |

Lanjutan Tabel/*Continued Table 9.4*

| Lapangan Usaha<br>Industry  | 2014        | 2015        | 2016        | 2017*       | 2018**      |
|---|-------------|-------------|-------------|-------------|-------------|
| (1)   | (2)         | (3)         | (4)         | (5)         | (6)         |
| Q Jasa Kesehatan dan Kegiatan Sosial/ <i>Human Health and Social Work Activities</i>  | 22.18       | 11.80       | 8.37        | 3.26        | 6.56        |
| R,S,T,U Jasa Lainnya/ <i>Other Services Activities</i>                                | 12.49       | 8.60        | 8.42        | 2.14        | 4.38        |
| <b>A Nilai Tambah Bruto Atas Harga Dasar/ <i>Gross Value Added At Basic Price</i></b> | <b>7.69</b> | <b>7.79</b> | <b>7.82</b> | <b>7.10</b> | <b>7.42</b> |
| <b>B Pajak Dikurang Subsidi Atas Produk/ <i>Taxes Less Subsidies on Products</i></b>  |             |             |             |             |             |
| <b>C Produk Domestik Regional Bruto/ <i>Gross Domestic Regional Product</i></b>       | <b>7.69</b> | <b>7.79</b> | <b>7.82</b> | <b>7.10</b> | <b>7.42</b> |

Catatan/Note : \* Angka Sementara/ *Preliminary Figure*

\*\* Angka Sangat Sementara/ *Very Preliminary Figure*

Sumber/Source: BPS, Hasil Sensus, Survei, dan Berbagai Sumber Lainnya / *BPS-Statistics Indonesia, Census, Surveys, and Other Sources*

**Tabel 9.5** **Produk Domestik Regional Bruto Atas Dasar Harga Berlaku Menurut Pengeluaran di Kabupaten Konawe Kepulauan (Juta rupiah), 2014-2018**

**Table**

*Gross Domestic Regional Product at Current Market Prices by Type of Expenditure in Konawe Kepulauan Regency (million rupiahs), 2014-2018*

| Jenis Pengeluaran<br>Type of Expenditure                                   | 2014              | 2015              | 2016                | 2017*               | 2018**              |
|--|-------------------|-------------------|---------------------|---------------------|---------------------|
| (1)  | (2)               | (3)               | (4)                 | (5)                 | (6)                 |
| Pengeluaran Konsumsi Rumah Tangga/<br>Household Consumption Expenditure    | 471,560.34        | 516,680.86        | 560,526.04          | 621,172.90          | 680,203.44          |
| Pengeluaran Konsumsi LNPRT/NPISH<br>Consumption Expenditure                | 10,730.68         | 11,275.34         | 11,798.71           | 13,243.59           | 14,663.22           |
| Pengeluaran Konsumsi Pemerintah/<br>Government Consumption Expenditure     | 318,769.61        | 355,511.57        | 379,462.14          | 422,140.02          | 461,964.94          |
| Pembentukan Modal Tetap Bruto/<br>Gross Fixed Capital Formation            | 271,480.10        | 290,330.52        | 332,621.15          | 381,226.48          | 412,618.93          |
| Perubahan Inventori/<br>Changes in Inventories                             | 4,590.49          | 4,891.41          | 4,923.66            | 11,251.80           | 4,983.46            |
| Ekspor Barang dan Jasa/<br>Exports of Goods and Services                   | 75,154.52         | 69,485.77         | 72,492.50           | 95,009.61           | 130,409.36          |
| Dikurangi: Impor Barang dan Jasa/<br>Less: Import of Goods and Services    | 299,899.90        | 306,210.21        | 320,369.34          | 391,454.28          | 442,836.52          |
| <b>Produk Domestik Regional Bruto/<br/>Gross Domestic Regional Product</b> | <b>852,385.85</b> | <b>941,965.26</b> | <b>1,041,454.85</b> | <b>1,152,590.12</b> | <b>1,262,006.84</b> |

Catatan/Note: \* Angka Sementara/ Preliminary Figure

\*\* Angka Sangat Sementara/ Very Preliminary Figure

Sumber/Source: BPS, Hasil Sensus, Survei, dan Berbagai Sumber Lainnya /BPS-Statistics Indonesia, Cencus, Surveys, and Other Sources

**Tabel**  
**9.6**  
**Table**

**Produk Domestik Regional Bruto Atas Dasar Harga Konstan Menurut  
Pengeluaran di Kabupaten Konawe Kepulauan (Juta rupiah), 2014-2018**

**Gross Domestic Regional Bruto at Constant Market Prices by Type of  
Expenditure in Konawe Kepulauan Regency (million rupiahs), 2014-2018**

| Jenis Pengeluaran<br>Type of Expenditure                                   | 2014              | 2015              | 2016              | 2017*             | 2018**            |
|--|-------------------|-------------------|-------------------|-------------------|-------------------|
| (1)  | (2)               | (3)               | (4)               | (5)               | (6)               |
| Pengeluaran Konsumsi Rumah Tangga/<br>Household Consumption Expenditure    | 406,147.45        | 430,057.72        | 456,118.47        | 484,679.47        | 515,732.86        |
| Pengeluaran Konsumsi LNPRT/NPISH<br>Consumption Expenditure                | 9,635.90          | 9,697.16          | 9,688.29          | 10,526.16         | 11,442.94         |
| Pengeluaran Konsumsi Pemerintah/<br>Government Consumption Expenditure     | 277,679.08        | 291,262.95        | 297,142.26        | 314,574.70        | 333,879.32        |
| Pembentukan Modal Tetap Bruto/<br>Gross Fixed Capital Formation            | 249,535.56        | 258,681.53        | 288,950.20        | 314,466.31        | 331,285.72        |
| Perubahan Inventori/<br>Changes in Inventories                             | 6,447.36          | 4,581.94          | 4,970.65          | 11,852.63         | 4,326.47          |
| Ekspor Barang dan Jasa/<br>Exports of Goods and Services                   | 67,005.37         | 73,235.63         | 72,330.23         | 93,310.76         | 124,805.01        |
| Dikurangi: Impor Barang dan Jasa/<br>Less: Import of Goods and Services    | 282,501.68        | 276,388.29        | 276,207.91        | 315,862.23        | 340,097.69        |
| <b>Produk Domestik Regional Bruto/<br/>Gross Domestic Regional Product</b> | <b>733,949.04</b> | <b>791,128.63</b> | <b>852,992.18</b> | <b>913,547.80</b> | <b>981,374.62</b> |

Catatan/Note: \* Angka Sementara/ Preliminary Figure

\*\* Angka Sangat Sementara/ Very Preliminary Figure

Sumber/Source: BPS, Hasil Sensus, Survei, dan Berbagai Sumber Lainnya / BPS-Statistics Indonesia, Census, Surveys, and Other Sources

**Tabel**  
**Table**

9.7

**Indeks Harga Implisit Produk Domestik Regional Bruto Menurut Lapangan Usaha di Kabupaten Konawe Kepulauan (2010=100), 2014-2018**

*Implicit Price Index of Gross Regional Domestic Product by Industry in Konawe Kepulauan Regency (2010=100), 2014-2018*

| Lapangan Usaha<br>Industry |  | 2014   | 2015   | 2016   | 2017*  | 2018** |
|----------------------------|--|--------|--------|--------|--------|--------|
| (1)                        |  | (2)    | (3)    | (4)    | (5)    | (6)    |
| A                          | Pertanian, Kehutanan, dan Perikanan<br><i>Agriculture, Forestry, and Fishing</i>   | 115.86 | 117.87 | 119.95 | 123.89 | 124.19 |
| B                          | Pertambangan dan Penggalian/<br><i>Mining and Quarrying</i>  | 112.71 | 121.33 | 124.11 | 127.43 | 129.99 |
| C                          | Industri Pengolahan/<br><i>Manufacturing</i>   | 111.90 | 114.42 | 119.56 | 124.84 | 128.52 |
| D                          | Pengadaan Listrik dan Gas<br><i>Electricity and Gas</i>  | 91.08  | 91.05  | 102.50 | 116.49 | 118.19 |
| E                          | Pengadaan Air; Pengelolaan Sampah,<br>Limbah, dan Daur Ulang/<br><i>Water Supply; Sewerage, Waste Management, and Remediation Activities</i>     | 115.60 | 120.02 | 121.77 | 124.12 | 124.55 |
| F                          | Konstruksi/<br><i>Construction</i>   | 114.58 | 121.85 | 131.55 | 137.71 | 149.27 |
| G                          | Perdagangan Besar dan Eceran; Reparasi<br>Mobil dan Sepeda Motor/<br><i>Wholesale and Retail Trade; Repair of Motor Vehicles and Motorcycles</i> | 113.12 | 119.58 | 124.32 | 131.07 | 136.26 |
| H                          | Transportasi dan Pergudangan/<br><i>Transportation and Storage</i>   | 107.18 | 109.37 | 110.38 | 112.32 | 113.41 |
| I                          | Penyediaan Akomodasi dan Makan Minum/<br><i>Accommodation and Food Service Activities</i>  | 117.83 | 123.14 | 128.85 | 134.36 | 139.39 |
| J                          | Informasi dan Komunikasi/<br><i>Information and Communication</i>  | 96.26  | 96.27  | 98.24  | 100.57 | 100.74 |
| K                          | Jasa Keuangan dan Asuransi/<br><i>Financial and Insurance Activities</i>   | 119.37 | 123.72 | 127.39 | 132.73 | 137.47 |
| L                          | Real Estat/<br><i>Real Estate Activities</i>   | 109.59 | 113.79 | 120.59 | 123.70 | 124.88 |
| M,N                        | Jasa Perusahaan/<br><i>Business Activities</i>   | 112.28 | 117.25 | 120.37 | 124.80 | 130.04 |
| O                          | Administrasi Pemerintahan, Pertahanan, dan<br>Jaminan Sosial Wajib/<br><i>Public Administration and Defence; Compulsory Social Security</i>      | 123.89 | 123.87 | 126.58 | 129.21 | 135.33 |
| P                          | Jasa Pendidikan/<br><i>Education</i>   | 111.30 | 116.15 | 120.71 | 125.19 | 127.05 |

Lanjutan Tabel/*Continued Table 9.7*

| Lapangan Usaha<br><i>Industry</i>  | 2014          | 2015          | 2016          | 2017*         | 2018**        |
|--|---------------|---------------|---------------|---------------|---------------|
| (1)  | (2)           | (3)           | (4)           | (5)           | (6)           |
| Q Jasa Kesehatan dan Kegiatan Sosial/ <i>Human Health and Social Work Activities</i> | 110.33        | 114.72        | 117.16        | 120.33        | 123.03        |
| R,S,T,U Jasa Lainnya/ <i>Other Services Activities</i>                               | 109.80        | 114.13        | 115.49        | 118.76        | 119.90        |
| <b>Produk Domestik Regional Bruto/ <i>Gross Domestic Regional Product</i></b>        | <b>116.14</b> | <b>119.07</b> | <b>122.09</b> | <b>126.17</b> | <b>128.60</b> |

Catatan/Note : \* Angka Sementara/ *Preliminary Figure*

\*\* Angka Sangat Sementara/ *Very Preliminary Figure*

Sumber/Source: BPS, Hasil Sensus, Survei, dan Berbagai Sumber Lainnya / *BPS-Statistics Indonesia, Census, Surveys, and Other Sources*



Tabel

9.8

**Laju Implisit Produk Domestik Regional Bruto Menurut Lapangan usaha di Kabupaten Konawe Kepulauan, 2014-2018**

Table

**Implicit Growth rate of Gross Regional Domestic Product by Industry in Konawe Kepulauan Regency, 2014-2018**

| Lapangan Usaha<br>Industry  | 2014  | 2015  | 2016  | 2017* | 2018** |
|---|-------|-------|-------|-------|--------|
| (1)   | (2)   | (3)   | (4)   | (5)   | (6)    |
| A Pertanian, Kehutanan, dan Perikanan<br><i>Agriculture, Forestry, and Fishing</i>  | 2.85  | 1.73  | 1.76  | 3.29  | 0.24   |
| B Pertambangan dan Penggalian/ <i>Mining and Quarrying</i>  | 4.63  | 7.65  | 2.29  | 2.68  | 2.01   |
| C Industri Pengolahan/ <i>Manufacturing</i>   | 7.16  | 2.25  | 4.49  | 4.42  | 2.95   |
| D Pengadaan Listrik dan Gas<br><i>Electricity and Gas</i>   | -2.37 | -0.03 | 12.57 | 13.65 | 1.46   |
| E Pengadaan Air; Pengelolaan Sampah, Limbah,<br>dan Daur Ulang/ <i>Water Supply; Sewerage,<br/>Waste Management, and Remediation<br/>Activities</i>     | 9.02  | 3.82  | 1.46  | 1.93  | 0.34   |
| F Konstruksi/ <i>Construction</i>   | 3.60  | 6.35  | 7.96  | 4.68  | 8.40   |
| G Perdagangan Besar dan Eceran; Reparasi<br>Mobil dan Sepeda Motor/ <i>Wholesale and<br/>Retail Trade; Repair of Motor Vehicles and<br/>Motorcycles</i> | 5.89  | 5.71  | 3.97  | 5.43  | 3.96   |
| H Transportasi dan Pergudangan/ <i>Transporta-<br/>tion and Storage</i>   | 2.87  | 2.04  | 0.93  | 1.76  | 0.97   |
| I Penyediaan Akomodasi dan Makan Minum/<br><i>Accommodation and Food Service Activities</i>   | 4.72  | 4.51  | 4.63  | 4.28  | 3.75   |
| J Informasi dan Komunikasi/ <i>Information and<br/>Communication</i>  | 1.49  | 0.01  | 2.05  | 2.37  | 0.18   |
| K Jasa Keuangan dan Asuransi/ <i>Financial and<br/>Insurance Activities</i>   | -0.06 | 3.65  | 2.97  | 4.19  | 3.57   |
| L Real Estat/ <i>Real Estate Activities</i>   | 1.96  | 3.83  | 5.98  | 2.58  | 0.95   |
| M,N Jasa Perusahaan/ <i>Business Activities</i>   | 3.85  | 4.43  | 2.66  | 3.68  | 4.20   |
| O Administrasi Pemerintahan, Pertahanan, dan<br>Jaminan Sosial Wajib/ <i>Public Administration<br/>and Defence; Compulsory Social Security</i>          | 5.71  | -0.01 | 2.18  | 2.08  | 4.74   |
| P Jasa Pendidikan/ <i>Education</i>   | 5.72  | 4.36  | 3.92  | 3.71  | 1.48   |

Lanjutan Tabel/*Continued Table 9.8*

| Lapangan Usaha<br>Industry   | 2014        | 2015        | 2016        | 2017*       | 2018**      |
|--|-------------|-------------|-------------|-------------|-------------|
| (1)  | (2)         | (3)         | (4)         | (5)         | (6)         |
| Q Jasa Kesehatan dan Kegiatan Sosial/ <i>Human Health and Social Work Activities</i> | 3.10        | 3.98        | 2.13        | 2.70        | 2.24        |
| R,S,T,U Jasa Lainnya/ <i>Other Services Activities</i>                               | 2.35        | 3.94        | 1.20        | 2.83        | 0.96        |
| <b>Produk Domestik Regional Bruto/ <i>Gross Domestic Regional Product</i></b>        | <b>3.83</b> | <b>2.52</b> | <b>2.54</b> | <b>3.34</b> | <b>1.93</b> |

Catatan/Note : \* Angka Sementara/ *Preliminary Figure*

\*\* Angka Sangat Sementara/ *Very Preliminary Figure*

Sumber/Source: BPS, Hasil Sensus, Survei, dan Berbagai Sumber Lainnya / *BPS-Statistics Indonesia, Census, Surveys, and Other Sources*

**Tabel 9.9** Produk Domestik Regional Bruto Per Kapita Menurut lapangan Usaha di Kabupaten Konawe Kepulauan (juta rupiah), 2014-2018  
**Table** *Gross Regional Domestic Product Per Capita by Industry in Konawe Kepulauan Regency (million rupiahs), 2014-2018*

|     | Lapangan Usaha<br>Industry   | 2014  | 2015  | 2016  | 2017* | 2018** |
|-----|--|-------|-------|-------|-------|--------|
|     | (1)  | (2)   | (3)   | (4)   | (5)   | (6)    |
| A   | Pertanian, Kehutanan, dan Perikanan<br><i>Agriculture, Forestry, and Fishing</i>   | 15.55 | 16.63 | 17.66 | 18.89 | 20.03  |
| B   | Pertambangan dan Penggalian/<br><i>Mining and Quarrying</i>  | 2.26  | 2.64  | 3.12  | 3.61  | 4.08   |
| C   | Industri Pengolahan/<br><i>Manufacturing</i>   | 0.90  | 1.00  | 1.07  | 1.13  | 1.14   |
| D   | Pengadaan Listrik dan Gas<br><i>Electricity and Gas</i>  | 0.01  | 0.01  | 0.01  | 0.01  | 0.01   |
| E   | Pengadaan Air; Pengelolaan Sampah,<br>Limbah, dan Daur Ulang/<br><i>Water Supply; Sewerage, Waste Management, and Remediation Activities</i>     | 0.03  | 0.03  | 0.03  | 0.03  | 0.03   |
| F   | Konstruksi/<br><i>Construction</i>   | 1.11  | 1.38  | 1.70  | 1.89  | 2.23   |
| G   | Perdagangan Besar dan Eceran; Reparasi<br>Mobil dan Sepeda Motor/<br><i>Wholesale and Retail Trade; Repair of Motor Vehicles and Motorcycles</i> | 1.51  | 1.71  | 1.96  | 2.21  | 2.47   |
| H   | Transportasi dan Pergudangan/<br><i>Transportation and Storage</i>   | 0.09  | 0.09  | 0.10  | 0.10  | 0.11   |
| I   | Penyediaan Akomodasi dan Makan Minum/<br><i>Accommodation and Food Service Activities</i>  | 0.01  | 0.01  | 0.02  | 0.02  | 0.02   |
| J   | Informasi dan Komunikasi/<br><i>Information and Communication</i>  | 0.04  | 0.04  | 0.05  | 0.05  | 0.06   |
| K   | Jasa Keuangan dan Asuransi/<br><i>Financial and Insurance Activities</i>   | 0.43  | 0.46  | 0.54  | 0.57  | 0.59   |
| L   | Real Estat/<br><i>Real Estate Activities</i>   | 0.27  | 0.30  | 0.33  | 0.34  | 0.35   |
| M,N | Jasa Perusahaan/<br><i>Business Activities</i>   | 0.02  | 0.03  | 0.03  | 0.03  | 0.03   |
| O   | Administrasi Pemerintahan, Pertahanan,<br>dan Jaminan Sosial Wajib/<br><i>Public Administration and Defence; Compulsory Social Security</i>      | 4.16  | 4.33  | 4.44  | 4.58  | 4.99   |
| P   | Jasa Pendidikan/<br><i>Education</i>   | 0.78  | 0.87  | 0.98  | 1.02  | 1.10   |

Lanjutan Tabel/*Continued Table 9.9*

| Lapangan Usaha<br><i>Industry</i>  |  | 2014         | 2015         | 2016         | 2017*        | 2018**       |
|--|--|--------------|--------------|--------------|--------------|--------------|
| (1)  |  | (2)          | (3)          | (4)          | (5)          | (6)          |
| Q  | Jasa Kesehatan dan Kegiatan Sosial/ <i>Human Health and Social Work Activities</i> | 0.12         | 0.14         | 0.15         | 0.16         | 0.17         |
| R,S,T,U  | Jasa Lainnya/ <i>Other Services Activities</i>                                     | 0.05         | 0.06         | 0.06         | 0.06         | 0.06         |
| <b>Produk Domestik Regional Bruto/<i>Gross Domestic Regional Product</i></b> |  | <b>27.33</b> | <b>29.73</b> | <b>32.24</b> | <b>34.70</b> | <b>37.47</b> |

Catatan/Note : \* Angka Sementara/ *Preliminary Figure*

\*\* Angka Sangat Sementara/ *Very Preliminary Figure*

Sumber/Source: BPS, Hasil Sensus, Survei, dan Berbagai Sumber Lainnya / *BPS-Statistics Indonesia, Census, Surveys, and Other Sources*

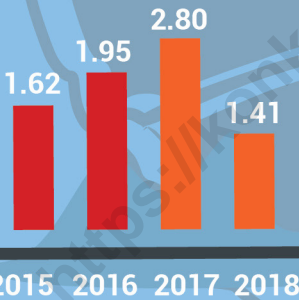




**Jumlah Penduduk Laki-laki**  
Male

**Jumlah Total** 33680

**Jumlah Penduduk Perempuan**  
Female



**Pertumbuhan Penduduk Menurut Kabupaten/Kota di Sulawesi Tenggara (Persen) 2015-2018**

Population Growth by Regency/Municipality in Sulawesi Tenggara (Percent) 2015-2018





**PENJELASAN TEKNIS**

1. Jumlah penduduk dan angka harapan hidup penduduk setiap negara merupakan hasil estimasi yang merujuk pada data sensus yang dilakukan setiap kabupaten/kota. Misalnya Kota Kendari mengacu pada hasil Sensus Penduduk (SP) 2010. Estimasi tersebut memperhatikan perubahan tingkat kelahiran, kematian, dan perpindahan penduduk.
2. Laju pertumbuhan produk domestik bruto (PDB) per kapita menggunakan data PDB per kapita atas dasar harga konstan. Diperoleh dengan cara mengurangi nilai PDB per kapita pada tahun ke-n dengan nilai pada tahun ke n-1 (tahun sebelumnya), dibagi dengan nilai pada tahun ke n-1, kemudian dikalikan dengan 100 persen. Laju pertumbuhan tersebut menunjukkan perkembangan agregat pendapatan per kapita penduduk dari satu waktu tertentu terhadap waktu sebelumnya (perkembangan berantai).

**TECHNICAL NOTES**

1. *Population data and life expectancy at birth data of each country refer to the population census - based estimation result conducted by each regency/municipality. For example, Kendari municipality population data refer to the result of the 2010 Population Census. The estimates took into account the trends in fertility, mortality, and migration.*
2. *Growth rate of per capita gross domestic product (GDP) is derived from per capita GDP at constant market prices. It is obtained by subtracting the value of per capita GDP year n with the value of per capita GDP year n-1, divided by the value of per capita GDP year n-1 then multiplied by 100 percent. The growth rate of per capita GDP explains the per capita income growth during the given period.*



**ULASAN**

Jumlah penduduk setiap Kabupaten/kota merupakan hasil dari proyeksi Penduduk 2018. Bila dilihat dari jumlah penduduk, Kota Kendari menempati posisi pertama terbanyak memiliki penduduk sebesar 381.628 jiwa. Sementara itu Kabupaten berpenduduk paling sedikit adalah Konawe Kepulauan yaitu sebesar 33.680 jiwa.

Pengukuran kemiskinan yang dapat dipercaya dapat menjadi instrument tangguh bagi pengambil kebijakan dalam memfokuskan perhatian pada kondisi hidup orang miskin. Data kemiskinan yang baik dapat digunakan untuk mengevaluasi kebijakan pemerintah terhadap kemiskinan, membandingkan kemiskinan antar daerah dan antarwaktu, serta menentukan target penduduk miskin dengan tujuan untuk memperbaiki kondisi mereka. Melalui pengukuran kemiskinan, dapat dilihat persentase jumlah penduduk miskin pada tahun 2018, dimana Konawe Kepulauan merupakan kabupaten dengan persentase tertinggi yaitu sebesar 17,48 persen, sedangkan kota Kendari memiliki persentase terendah yaitu 4,69 persen.

Sementara dari segi peningkatan perekonomian, Kabupaten Konawe memiliki pertumbuhan ekonomi tertinggi dibanding Kabupaten/Kota lain yaitu 7,44 persen. Kabupaten/Kota yang memiliki pertumbuhan tertinggi kedua adalah Kabupaten Konawe Kepulauan dengan persentase 7,42 persen

**DESCRIPTION**

*The population of each regency/Municipality is the result of Population Projection 2018. When viewed from the population, Kendari is the first rank, its has a population of 381,628 peoples. Meanwhile, Konawe Kepulauan has the least population as 33,680 peoples.*

*Reliable measurement of poverty can be a formidable instrument for policy makers in focusing attention on the poor living conditions. A good poverty data can be used to evaluate government policies on poverty, comparing poverty between regions and inter temporal, and determine target the poor with the aim of improving their condition. Through the measurement of poverty, can be seen the percentage of poor population in 2018, where Konawe Kepulauan as a regency with the highest percentage that is equal to 17.48 percent, while the Municipality of Kendari had the lowest percentage of 4.69 percent.*

*While in terms of economic improvement, Konawe Regency has the highest economic growth compared to other Regencies/Municipality, which is 7.44 percent. Regency/Municipality which has the second highest growth is Konawe Kepulauan Regency with a percentage of 7.42 percent.*

**Gambar****10.1****Picture**

**Indeks Kemahalan Konstruksi Kabupaten/Kota Provinsi Sulawesi Tenggara, 2018**

**Construction Price Index by Regency/Municipality in Sulawesi Tenggara Province, 2018**



Sumber/Source: BPS, Survei Harga Kemahalan Konstruksi/BPS-Statistics Indonesia, Construction Expense Price Survey

**Tabel 10.1** Jumlah Penduduk Menurut Kabupaten/Kota dan Jenis Kelamin di Provinsi Sulawesi Tenggara, 2018

**Table**

*Population by Regency/Municipality and Sex in Sulawesi Tenggara Province, 2018*

| Kabupaten/Kota<br>Regency/City | 2018              |                     |                  | Rasio Jenis<br>Kelamin<br>Sex Ratio |
|--------------------------------|-------------------|---------------------|------------------|-------------------------------------|
|                                | Laki-Laki<br>Male | Perempuan<br>Female | Jumlah<br>Total  |                                     |
| (1)                            | (2)               | (3)                 | (4)              | (5)                                 |
| <i>Kabupaten/Regency</i>       |                   |                     |                  |                                     |
| 1 Buton                        | 51 196            | 50 422              | 101 618          | 101,54                              |
| 2 Muna                         | 106 439           | 114 904             | 221 343          | 92,63                               |
| 3 Konawe                       | 127 564           | 121 446             | 249 010          | 105,04                              |
| 4 Kolaka                       | 131 987           | 124 840             | 256 827          | 105,72                              |
| 5 Konawe Selatan               | 157 486           | 151 812             | 309 298          | 103,74                              |
| 6 Bombana                      | 91 022            | 89 013              | 180 035          | 102,26                              |
| 7 Wakatobi                     | 46 032            | 49 705              | 95 737           | 92,61                               |
| 8 Kolaka Utara                 | 76 299            | 71 564              | 147 863          | 106,62                              |
| 9 Buton Utara                  | 31 786            | 31 284              | 63 070           | 101,60                              |
| 10 Konawe Utara                | 32 720            | 29 683              | 62 403           | 110,23                              |
| 11 Kolaka Timur                | 67 208            | 63 652              | 130 860          | 105,59                              |
| 12 Konawe Kepulauan            | 16 881            | 16 799              | 33 680           | 100,49                              |
| 13 Muna Barat                  | 39 258            | 41 361              | 80 619           | 94,92                               |
| 14 Buton Tengah                | 44 181            | 47 984              | 92 165           | 92,07                               |
| 15 Buton Selatan               | 39 328            | 40 651              | 79 979           | 96,75                               |
| <i>Kota/Municipality</i>       |                   |                     |                  |                                     |
| 1 Kendari                      | 192 621           | 189 007             | 381 628          | 101,91                              |
| 2 Bau-bau                      | 82 675            | 84 844              | 167 519          | 97,44                               |
| <b>Sulawesi Tenggara</b>       | <b>1 334 683</b>  | <b>1 318 971</b>    | <b>2 653 654</b> | <b>101,19</b>                       |

Sumber/ Source : BPS, Proyeksi Penduduk Indonesia 2010-2035/ BPS-Statistics Indonesia, Indonesia Population Projection 2010-2035

Tabel  
Table

10.2

Jumlah Penduduk Menurut Kabupaten/Kota di Provinsi Sulawesi Tenggara , 2014-2018

*Population by Regency/Municipality in Sulawesi Tenggara Province, 2014-2018*

| Kabupaten/Kota<br>Regency/Municipality |                  | 2014             | 2015             | 2016             | 2017             | 2018             |
|--|------------------|------------------|------------------|------------------|------------------|------------------|
| (1)                                    |                  | (2)              | (3)              | (4)              | (5)              | (6)              |
| 1                                      | Buton            | 96 634           | 97 670           | 99 352           | 100 440          | 101 618          |
| 2                                      | Muna             | 208 916          | 211 622          | 215 442          | 218 680          | 221 343          |
| 3                                      | Konawe           | 229 801          | 233 610          | 238 067          | 244 324          | 249 010          |
| 4                                      | Kolaka           | 235 652          | 241 555          | 246 918          | 251 520          | 256 827          |
| 5                                      | Konawe Selatan   | 289 815          | 295 326          | 299 928          | 304 214          | 309 298          |
| 6                                      | Bombana          | 159 718          | 164 809          | 170 020          | 175 497          | 180 035          |
| 7                                      | Wakatobi         | 94 789           | 94 985           | 95 209           | 95 386           | 95 737           |
| 8                                      | Kolaka Utara     | 136 883          | 140 706          | 142 614          | 144 681          | 147 863          |
| 9                                      | Buton Utara      | 58 918           | 59 779           | 61 124           | 62 088           | 63 070           |
| 10                                     | Konawe Utara     | 57 077           | 58 401           | 59 673           | 60 884           | 62 403           |
| 11                                     | Kolaka Timur     | 120 092          | 123 096          | 125 859          | 128 154          | 130 860          |
| 12                                     | Konawe Kepulauan | 31 183           | 31 688           | 32 307           | 33 212           | 33 680           |
| 13                                     | Muna Barat       | 76 061           | 77 084           | 78 476           | 79 649           | 80 619           |
| 14                                     | Buton Tengah     | 88 402           | 89 289           | 90 159           | 91 099           | 92 165           |
| 15                                     | Buton Selatan    | 76 766           | 77 547           | 78 218           | 79 053           | 79 979           |
| 16                                     | Kota Kendari     | 335 889          | 347 496          | 359 371          | 370 728          | 381 628          |
| 17                                     | Kota Bau-Bau     | 151 485          | 154 877          | 158 271          | 162 780          | 167 519          |
| <b>Sulawesi Tenggara</b>               |                  | <b>2 448 081</b> | <b>2 499 540</b> | <b>2 551 008</b> | <b>2 602 389</b> | <b>2 653 654</b> |

Sumber/ Source : BPS, Proyeksi Penduduk Indonesia 2010-2035/ BPS-Statistics Indonesia, Indonesia Population Projection 2010-2035

**Tabel 10.3** Pertumbuhan Penduduk Menurut Kabupaten/Kota di Provinsi Sulawesi Tenggara (Persen), 2015-2018

**Table** Population Growth by Regency/Municipality in Sulawesi Tenggara Province (Percent), 2015-2018

| Kabupaten/Kota<br>Regency/Municipality |                  | 2015        | 2016        | 2017        | 2018        |
|--|------------------|-------------|-------------|-------------|-------------|
| (1)                                    |                  | (2)         | (3)         | (4)         | (5)         |
| 1                                      | Buton            | 1,07        | 1,72        | 1,10        | 1,12        |
| 2                                      | Muna             | 1,30        | 1,81        | 1,50        | 1,22        |
| 3                                      | Konawe           | 1,66        | 1,91        | 2,63        | 1,92        |
| 4                                      | Kolaka           | 2,47        | 2,22        | 1,86        | 2,11        |
| 5                                      | Konawe Selatan   | 1,90        | 1,56        | 1,43        | 1,67        |
| 6                                      | Bombana          | 3,19        | 3,16        | 3,22        | 2,59        |
| 7                                      | Wakatobi         | 0,21        | 0,24        | 0,19        | 0,37        |
| 8                                      | Kolaka Utara     | 2,79        | 1,36        | 1,45        | 2,20        |
| 9                                      | Buton Utara      | 1,46        | 2,25        | 1,58        | 1,58        |
| 10                                     | Konawe Utara     | 2,32        | 2,18        | 2,03        | 2,49        |
| 11                                     | Kolaka Timur     | 2,53        | 2,24        | 1,82        | 2,11        |
| 12                                     | Konawe Kepulauan | 1,62        | 1,95        | 2,80        | 1,41        |
| 13                                     | Muna Barat       | 1,34        | 1,81        | 1,49        | 1,22        |
| 14                                     | Buton Tengah     | 1,00        | 0,97        | 1,04        | 1,17        |
| 15                                     | Buton Selatan    | 1,02        | 0,87        | 1,18        | 1,17        |
| 16                                     | Kota Kendari     | 3,46        | 3,42        | 3,16        | 2,94        |
| 17                                     | Kota Bau-Bau     | 2,24        | 2,19        | 2,85        | 2,91        |
| <b>Sulawesi Tenggara</b>               |                  | <b>2,10</b> | <b>2,06</b> | <b>2,01</b> | <b>1,97</b> |

Sumber/ Source : BPS, Proyeksi Penduduk Indonesia 2010-2035/ BPS-Statistics Indonesia, Indonesia Population Projection 2010-2035

**Tabel 10.4** Rasio Jenis Kelamin Menurut Kabupaten/Kota di Provinsi Sulawesi Tenggara, 2014-2018  
**Table** *Sex Ratio by Regency/Municipality in Province Sulawesi Tenggara, 2014-2018*

| Kabupaten/Kota<br>Regency/Municipality |                  | 2014          | 2015          | 2016          | 2017          | 2018          |
|--|------------------|---------------|---------------|---------------|---------------|---------------|
| (1)                                    |                  | (2)           | (3)           | (4)           | (5)           | (6)           |
| 1                                      | Buton            | 99,94         | 101,51        | 101,54        | 101,42        | 101,54        |
| 2                                      | Muna             | 92,80         | 92,74         | 92,76         | 92,71         | 92,63         |
| 3                                      | Konawe           | 105,02        | 105,11        | 105,06        | 105,12        | 105,04        |
| 4                                      | Kolaka           | 105,86        | 104,48        | 104,50        | 105,64        | 105,72        |
| 5                                      | Konawe Selatan   | 104,37        | 103,80        | 103,73        | 103,72        | 103,74        |
| 6                                      | Bombana          | 101,91        | 101,93        | 101,83        | 101,96        | 102,26        |
| 7                                      | Wakatobi         | 92,36         | 92,38         | 92,46         | 92,27         | 92,61         |
| 8                                      | Kolaka Utara     | 106,23        | 106,22        | 106,31        | 106,68        | 106,62        |
| 9                                      | Buton Utara      | 100,97        | 100,85        | 100,84        | 101,70        | 101,60        |
| 10                                     | Konawe Utara     | 110,03        | 109,31        | 109,47        | 109,94        | 110,23        |
| 11                                     | Kolaka Timur     | 105,58        | 107,56        | 107,57        | 105,44        | 105,59        |
| 12                                     | Konawe Kepulauan | 99,93         | 99,18         | 100,76        | 100,27        | 100,49        |
| 13                                     | Muna Barat       | 94,55         | 94,49         | 94,51         | 94,47         | 94,92         |
| 14                                     | Buton Tengah     | 90,69         | 92,05         | 92,08         | 92,06         | 92,07         |
| 15                                     | Buton Selatan    | 95,26         | 96,72         | 96,75         | 96,68         | 96,75         |
| 16                                     | Kota Kendari     | 101,71        | 101,85        | 101,92        | 102,04        | 101,91        |
| 17                                     | Kota Bau-Bau     | 97,49         | 97,34         | 97,67         | 97,53         | 97,44         |
| <b>Sulawesi Tenggara</b>               |                  | <b>100,94</b> | <b>101,01</b> | <b>101,08</b> | <b>101,14</b> | <b>101,19</b> |

Sumber/ Source : BPS, Proyeksi Penduduk Indonesia 2010-2035/ BPS-Statistics Indonesia, Indonesia Population Projection 2010-2035

Tabel

10.5

Tingkat Pengangguran Terbuka Menurut Kabupaten/Kota di Provinsi Sulawesi Tenggara (Persen), 2014-2018

Table

Open Unemployment Rate by Regency/Municipality in Sulawesi Tenggara Province (Persen), 2014-2018

| Kabupaten/Kota<br>Regency/Municipality | 2014        | 2015        | 2016 <sup>1</sup> | 2017        | 2018        |
|--|-------------|-------------|-------------------|-------------|-------------|
| (1)                                    | (2)         | (3)         | (4)               | (5)         | (6)         |
| 1 Buton                                | 2,63        | 1,94        | ...               | 2,47        | 1,60        |
| 2 Muna                                 | 5,93        | 5,07        | ...               | 5,65        | 5,61        |
| 3 Konawe                               | 4,45        | 10,70       | ...               | 1,94        | 2,30        |
| 4 Kolaka                               | 4,20        | 8,35        | ...               | 2,97        | 2,18        |
| 5 Konawe Selatan                       | 3,53        | 2,51        | ...               | 1,65        | 2,62        |
| 6 Bombana                              | 1,83        | 1,89        | ...               | 0,47        | 0,70        |
| 7 Wakatobi                             | 3,59        | 4,24        | ...               | 2,43        | 2,43        |
| 8 Kolaka Utara                         | 2,28        | 1,97        | ...               | 2,62        | 1,53        |
| 9 Buton Utara                          | 2,39        | 1,02        | ...               | 1,48        | 1,76        |
| 10 Konawe Utara                        | 2,03        | 5,96        | ...               | 4,23        | 3,59        |
| 11 Kolaka Timur                        | ...         | 7,85        | ...               | 2,08        | 2,76        |
| 12 Konawe Kepulauan                    | ...         | 3,14        | ...               | 5,41        | 1,19        |
| 13 Muna Barat                          | ...         | ...         | ...               | 0,56        | 2,62        |
| 14 Buton Tengah                        | ...         | ...         | ...               | 1,69        | 4,45        |
| 15 Buton Selatan                       | ...         | ...         | ...               | 2,61        | 3,52        |
| 16 Kota Kendari                        | 8,22        | 9,27        | ...               | 7,22        | 6,04        |
| 17 Kota Bau-Bau                        | 6,79        | 7,17        | ...               | 7,07        | 5,75        |
| <b>Sulawesi Tenggara</b>               | <b>4,43</b> | <b>5,55</b> | <b>2,72</b>       | <b>3,30</b> | <b>3,26</b> |

Catatan/Note: <sup>1</sup> Tahun 2016 Tidak Cukup Sampel Untuk Estimasi Sampai Level Kabupaten/Kota/ In 2016 there were not enough samples to estimate up to the Regency /Municipality level

Sumber/Source: BPS, Survei Angkatan Kerja Nasional (Sakernas)/BPS-Statistics Indonesia, National Labor Force Survey

Tabel  
Table

10.6

Pertumbuhan Ekonomi Menurut Kabupaten/Kota di Provinsi Sulawesi Tenggara (persen), 2015-2018

*Economic Growth by Regency/Municipality in Sulawesi Tenggara Province (percent), 2015-2018*

| Kabupaten/Kota<br>Regency/Municipality |                  | 2015        | 2016        | 2017        | 2018        |
|--|------------------|-------------|-------------|-------------|-------------|
| (1)                                    |                  | (2)         | (3)         | (4)         | (5)         |
| 1                                      | Buton            | 4,17        | 4,74        | 4,94        | 5,05        |
| 2                                      | Muna             | 7,15        | 6,08        | 5,02        | 5,16        |
| 3                                      | Konawe           | 6,11        | 5,53        | 5,21        | 7,44        |
| 4                                      | Kolaka           | 6,55        | 5,13        | 10,40       | 6,68        |
| 5                                      | Konawe Selatan   | 8,13        | 6,95        | 6,69        | 5,67        |
| 6                                      | Bombana          | 7,69        | 5,41        | 6,50        | 6,48        |
| 7                                      | Wakatobi         | 7,68        | 7,97        | 5,96        | 6,50        |
| 8                                      | Kolaka Utara     | 7,05        | 7,67        | 6,03        | 6,64        |
| 9                                      | Buton Utara      | 4,13        | 6,04        | 6,28        | 5,89        |
| 10                                     | Konawe Utara     | 6,75        | 5,64        | 6,00        | 6,38        |
| 11                                     | Kolaka Timur     | 6,19        | 7,40        | 5,11        | 6,10        |
| 12                                     | Konawe Kepulauan | 7,79        | 7,82        | 7,10        | 7,42        |
| 13                                     | Muna Barat       | 8,08        | 7,21        | 5,31        | 6,63        |
| 14                                     | Buton Tengah     | 2,86        | 8,08        | 6,35        | 5,96        |
| 15                                     | Buton Selatan    | 4,09        | 7,16        | 6,98        | 5,48        |
| 16                                     | Kota Kendari     | 7,90        | 9,01        | 6,39        | 6,26        |
| 17                                     | Kota Bau-Bau     | 8,84        | 8,04        | 6,87        | 6,76        |
| <b>Sulawesi Tenggara</b>               |                  | <b>6,88</b> | <b>6,51</b> | <b>6,76</b> | <b>6,42</b> |

Sumber/Source: BPS, Hasil Sensus, Survei, dan Berbagai Sumber Lainnya /BPS-Statistics Indonesia, Census, Surveys, and Other Sources



**Tabel 10.7** Indeks Pembangunan Manusia Kabupaten/Kota di Provinsi Sulawesi Tenggara, 2014-2018  
**Table** *Human Development Index by Regency/Municipality in Sulawesi Tenggara Province, 2014-2018*

| Kabupaten/Kota<br>Regency/Municipality |                  | 2014         | 2015         | 2016         | 2017         | 2018         |
|--|------------------|--------------|--------------|--------------|--------------|--------------|
| (1)                                    |                  | (2)          | (3)          | (4)          | (5)          | (6)          |
| 1                                      | Buton            | 62,31        | 62,78        | 63,69        | 64,47        | 65,08        |
| 2                                      | Muna             | 65,09        | 65,99        | 66,96        | 67,61        | 68,47        |
| 3                                      | Konawe           | 68,68        | 69,56        | 69,84        | 70,24        | 70,72        |
| 4                                      | Kolaka           | 70,20        | 70,47        | 71,12        | 71,46        | 72,07        |
| 5                                      | Konawe Selatan   | 65,60        | 66,32        | 66,97        | 67,23        | 67,51        |
| 6                                      | Bombana          | 63,38        | 63,65        | 64,02        | 64,49        | 65,04        |
| 7                                      | Wakatobi         | 66,95        | 67,22        | 67,50        | 67,99        | 68,52        |
| 8                                      | Kolaka Utara     | 65,76        | 66,90        | 67,60        | 67,77        | 68,44        |
| 9                                      | Buton Utara      | 64,65        | 65,23        | 65,95        | 66,40        | 67,13        |
| 10                                     | Konawe Utara     | 66,03        | 66,44        | 67,20        | 67,71        | 68,50        |
| 11                                     | Kolaka Timur     | 62,13        | 62,74        | 63,60        | 64,55        | 65,53        |
| 12                                     | Konawe Kepulauan | 61,31        | 61,72        | 62,56        | 63,44        | 64,36        |
| 13                                     | Muna Barat       | 61,92        | 62,29        | 62,57        | 63,43        | 64,11        |
| 14                                     | Buton Tengah     | 61,69        | 62,13        | 62,56        | 62,82        | 63,46        |
| 15                                     | Buton Selatan    | 61,51        | 62,00        | 62,55        | 63,20        | 63,47        |
| 16                                     | Kota Kendari     | 81,30        | 81,43        | 81,66        | 81,83        | 82,22        |
| 17                                     | Kota Bau-Bau     | 73,13        | 73,59        | 73,99        | 74,14        | 74,67        |
| <b>Sulawesi Tenggara</b>               |                  | <b>68,07</b> | <b>68,75</b> | <b>69,31</b> | <b>69,86</b> | <b>70,61</b> |

Sumber/Source: BPS, Survei Sosial Ekonomi Nasional (Susenas)/BPS-Statistics Indonesia, National Socioeconomic Survey

**Tabel**  
**Table**

**10.8** **Komponen Indeks Pembangunan Manusia Kabupaten/Kota di Provinsi Sulawesi Tenggara, 2018**

*Human Development Index Component by Regency/Municipality in Sulawesi Tenggara Province, 2018*

| Kabupaten/Kota<br>Regency/City |                  | Komponen IPM Tahun 2018 |              |             |  |
|--------------------------------|------------------|-------------------------|--------------|-------------|--|
|                                |                  | AHH (Tahun)             | HLS (Tahun)  | RLS (Tahun) | Pengeluaran<br>per Kapita (Ribu<br>Rupiah) |
| (1)                            | (2)              | (3)                     | (4)          | (5)         |  |
| <i>Kabupaten/Regency</i>       |                  |                         |              |             |  |
| 1                              | Buton            | 70,72                   | 13,53        | 7,50        | 9 262,00                                   |
| 2                              | Muna             | 67,60                   | 13,53        | 8,19        | 7 209,00                                   |
| 3                              | Konawe           | 69,97                   | 13,77        | 8,94        | 8 098,00                                   |
| 4                              | Kolaka           | 69,76                   | 12,98        | 8,57        | 10 004,00                                  |
| 5                              | Konawe Selatan   | 70,38                   | 12,39        | 7,73        | 12 384,00                                  |
| 6                              | Bombana          | 70,24                   | 12,23        | 7,54        | 8 914,00                                   |
| 7                              | Wakatobi         | 68,17                   | 11,82        | 7,72        | 8 190,00                                   |
| 8                              | Kolaka Utara     | 69,85                   | 13,15        | 7,67        | 9 136,00                                   |
| 9                              | Buton Utara      | 69,94                   | 12,09        | 8,54        | 10 133,00                                  |
| 10                             | Konawe Utara     | 70,56                   | 12,74        | 8,81        | 7 393,00                                   |
| 11                             | Kolaka Timur     | 68,95                   | 12,33        | 7,18        | 9 050,00                                   |
| 12                             | Konawe Kepulauan | 71,99                   | 11,89        | 9,17        | 7 606,00                                   |
| 13                             | Muna Barat       | 68,06                   | 11,59        | 6,76        | 6 601,00                                   |
| 14                             | Buton Tengah     | 69,97                   | 12,13        | 7,28        | 7 405,00                                   |
| 15                             | Buton Selatan    | 67,33                   | 12,35        | 7,07        | 7 160,00                                   |
| <i>Kota/Municipality</i>       |                  |                         |              |             |  |
| 1                              | Kendari          | 67,33                   | 12,56        | 11,69       | 7 192,00                                   |
| 2                              | Bau-bau          | 73,26                   | 16,20        | 10,13       | 14 168,00                                  |
| <b>Sulawesi Tenggara</b>       |                  | <b>70,72</b>            | <b>14,80</b> | <b>8,69</b> | <b>10 374,00</b>                           |

Sumber/Source: BPS, Survei Sosial Ekonomi Nasional (Susenas)/BPS-Statistics Indonesia, National Socioeconomic Survey

Tabel

10.9

Persentase Penduduk Miskin Menurut Kabupaten/Kota di Provinsi Sulawesi Tenggara (persen), 2014-2018

Table

Percentage of Poverty by Regency/Municipality in Sulawesi Tenggara Province (percent), 2014-2018

| Kabupaten/Kota<br>Regency/Municipality |                  | 2014         | 2015         | 2016         | 2017         | 2018         |
|--|------------------|--------------|--------------|--------------|--------------|--------------|
| (1)                                    |                  | (2)          | (3)          | (4)          | (5)          | (6)          |
| 1                                      | Buton            | 14,31        | 13,75        | 13,53        | 13,46        | 13,67        |
| 2                                      | Muna             | 14,46        | 15,45        | 15,37        | 14,85        | 13,19        |
| 3                                      | Konawe           | 15,47        | 16,09        | 16,09        | 15,65        | 13,48        |
| 4                                      | Kolaka           | 14,99        | 14,68        | 15,05        | 13,78        | 12,51        |
| 5                                      | Konawe Selatan   | 11,60        | 11,58        | 11,36        | 11,14        | 10,95        |
| 6                                      | Bombana          | 13,20        | 12,55        | 13,06        | 12,36        | 11,05        |
| 7                                      | Wakatobi         | 16,27        | 16,88        | 16,46        | 16,19        | 14,85        |
| 8                                      | Kolaka Utara     | 16,10        | 16,53        | 17,11        | 16,24        | 14,30        |
| 9                                      | Buton Utara      | 16,35        | 15,86        | 15,78        | 15,58        | 14,93        |
| 10                                     | Konawe Utara     | 10,15        | 9,97         | 9,75         | 13,93        | 14,22        |
| 11                                     | Kolaka Timur     | ...          | 15,57        | 15,71        | 15,64        | 13,82        |
| 12                                     | Konawe Kepulauan | ...          | 16,73        | 17,72        | 18,10        | 17,48        |
| 13                                     | Muna Barat       | ...          | ...          | ...          | 16,24        | 14,17        |
| 14                                     | Buton Tengah     | ...          | ...          | ...          | 18,35        | 14,88        |
| 15                                     | Buton Selatan    | ...          | ...          | ...          | 15,09        | 14,82        |
| 16                                     | Kota Kendari     | 5,56         | 5,59         | 5,51         | 5,01         | 4,69         |
| 17                                     | Kota Bau-Bau     | 9,25         | 9,24         | 8,81         | 8,39         | 7,57         |
| <b>Sulawesi Tenggara</b>               |                  | <b>12,77</b> | <b>12,90</b> | <b>12,88</b> | <b>12,81</b> | <b>11,63</b> |

Sumber/Source: BPS, Survei Sosial Ekonomi Nasional (Susenas)/BPS-Statistics Indonesia, National Socioeconomic Survey

**Tabel 10.10** Angka Partisipasi Kasar menurut Kabupaten/Kota di Provinsi Sulawesi Tenggara, 2017-2018  
**Table** Gross Participate Rate by Regency/Municipality in Sulawesi Tenggara Province, 2017-2018

| Kabupaten/Kota<br>Regency/Municipality | APK Tahun 2017 |              |              | APK Tahun 2018 |              |              |
|--|----------------|--------------|--------------|----------------|--------------|--------------|
|  | SD             | SMP          | SMA          | SD             | SMP          | SMA          |
| (1)                                    | (2)            | (3)          | (4)          | (5)            | (6)          | (7)          |
| <b>Kabupaten/Regency</b>               |                |              |              |                |              |              |
| 1 Buton                                | 110,52         | 86,21        | 81,67        | 125,76         | 84,10        | 75,29        |
| 2 Muna                                 | 106,61         | 94,85        | 96,50        | 107,71         | 88,85        | 96,28        |
| 3 Konawe                               | 116,32         | 78,85        | 77,70        | 114,26         | 85,01        | 74,58        |
| 4 Kolaka                               | 118,78         | 75,90        | 78,37        | 120,07         | 74,00        | 88,23        |
| 5 Konawe Selatan                       | 116,33         | 81,61        | 75,67        | 111,37         | 85,29        | 77,77        |
| 6 Bombana                              | 109,04         | 93,50        | 67,43        | 105,34         | 78,13        | 78,61        |
| 7 Wakatobi                             | 111,48         | 98,67        | 84,65        | 112,25         | 89,78        | 88,90        |
| 8 Kolaka Utara                         | 111,23         | 80,53        | 63,94        | 104,53         | 79,71        | 74,34        |
| 9 Buton Utara                          | 107,14         | 109,50       | 77,31        | 108,63         | 98,68        | 74,03        |
| 10 Konawe Utara                        | 108,65         | 92,27        | 72,85        | 113,84         | 105,64       | 69,02        |
| 11 Kolaka Timur                        | 113,71         | 91,97        | 88,07        | 116,45         | 82,76        | 81,99        |
| 12 Konawe Kepulauan                    | 116,94         | 96,16        | 89,89        | 124,18         | 93,70        | 75,42        |
| 13 Muna Barat                          | 110,35         | 102,55       | 81,63        | 113,56         | 93,36        | 76,77        |
| 14 Buton Tengah                        | 89,91          | 98,31        | 98,50        | 97,29          | 91,11        | 101,26       |
| 15 Buton Selatan                       | 115,71         | 86,02        | 65,97        | 104,21         | 101,87       | 65,11        |
| <b>Kota/Municipality</b>               |                |              |              |                |              |              |
| 1 Kendari                              | 116,80         | 83,43        | 80,72        | 105,50         | 81,13        | 101,49       |
| 2 Bau-bau                              | 112,27         | 93,99        | 79,24        | 114,64         | 85,68        | 87,01        |
| <b>Sulawesi Tenggara</b>               | <b>112,10</b>  | <b>88,06</b> | <b>80,01</b> | <b>110,81</b>  | <b>85,23</b> | <b>84,83</b> |

Sumber/Source: BPS, Survei Sosial Ekonomi Nasional (Susenas)/BPS-Statistics Indonesia, National Socioeconomic Survey

**Tabel 10.11** Angka Partisipasi Murni menurut Kabupaten/Kota di Provinsi Sulawesi Tenggara, 2017-2018  
**Table 10.11** *Nett Participate Rate by Regency/Municipality in Sulawesi Tenggara Province, 2017-2018*

| Kabupaten/Kota<br>Regency/Municipality |                  | APM Tahun 2017 |              |              | APM Tahun 2018 |              |              |
|--|------------------|----------------|--------------|--------------|----------------|--------------|--------------|
|  |                  | SD             | SMP          | SMA          | SD             | SMP          | SMA          |
| (1)                                    |                  | (2)            | (3)          | (4)          | (5)            | (6)          | (7)          |
| <i>Kabupaten/Regency</i>               |                  |                |              |              |                |              |              |
| 1                                      | Buton            | 97,13          | 76,91        | 65,31        | 100,00         | 75,68        | 68,71        |
| 2                                      | Muna             | 97,26          | 78,85        | 75,01        | 98,02          | 77,99        | 71,97        |
| 3                                      | Konawe           | 97,67          | 73,81        | 65,58        | 99,18          | 76,70        | 64,45        |
| 4                                      | Kolaka           | 98,76          | 70,12        | 58,00        | 99,74          | 73,56        | 60,75        |
| 5                                      | Konawe Selatan   | 96,32          | 73,11        | 61,13        | 98,17          | 75,60        | 58,28        |
| 6                                      | Bombana          | 95,62          | 74,61        | 54,41        | 98,37          | 75,47        | 58,86        |
| 7                                      | Wakatobi         | 96,88          | 79,82        | 62,34        | 97,48          | 76,06        | 62,31        |
| 8                                      | Kolaka Utara     | 100,00         | 73,44        | 49,01        | 98,16          | 73,30        | 52,21        |
| 9                                      | Buton Utara      | 95,04          | 83,51        | 60,58        | 96,80          | 82,46        | 57,17        |
| 10                                     | Konawe Utara     | 97,11          | 78,86        | 53,83        | 98,87          | 79,90        | 53,91        |
| 11                                     | Kolaka Timur     | 94,36          | 78,02        | 61,62        | 96,13          | 74,68        | 63,98        |
| 12                                     | Konawe Kepulauan | 98,86          | 88,69        | 61,36        | 99,58          | 88,42        | 63,27        |
| 13                                     | Muna Barat       | 96,35          | 80,23        | 68,77        | 98,04          | 84,87        | 71,50        |
| 14                                     | Buton Tengah     | 87,72          | 85,21        | 84,32        | 90,35          | 82,93        | 80,15        |
| 15                                     | Buton Selatan    | 100,00         | 84,80        | 50,95        | 97,95          | 87,71        | 44,10        |
| <i>Kota/Municipality</i>               |                  |                |              |              |                |              |              |
| 1                                      | Kendari          | 96,41          | 69,56        | 56,53        | 93,65          | 69,06        | 58,65        |
| 2                                      | Bau-bau          | 98,22          | 85,61        | 73,42        | 99,60          | 81,62        | 70,20        |
| <b>Sulawesi Tenggara</b>               |                  | <b>96,62</b>   | <b>76,49</b> | <b>62,71</b> | <b>97,50</b>   | <b>76,64</b> | <b>62,87</b> |

Sumber/Source: BPS, Survei Sosial Ekonomi Nasional (Susenas)/BPS-Statistics Indonesia, National Socioeconomic Survey

**Tabel 10.12** Indeks Kemahalan Konstruksi Kabupaten/Kota di Provinsi Sulawesi Tenggara, 2018  
**Table** *Construction Price Index by Regency/Municipality in Sulawesi Tenggara Province, 2018*

| Kabupaten/Kota<br>Regency/Municipality |                  | Indeks Kemahalan Konstruksi<br>Construction Price Index |
|--|------------------|---|
| (1)                                    |                  | (2)   |
| Kabupaten/Regency                      |                  |   |
| 1                                      | Buton            | 105,06  |
| 2                                      | Muna             | 102,86  |
| 3                                      | Konawe           | 97,92   |
| 4                                      | Kolaka           | 95,67   |
| 5                                      | Konawe Selatan   | 95,12   |
| 6                                      | Bombana          | 98,43   |
| 7                                      | Wakatobi         | 108,48  |
| 8                                      | Kolaka Utara     | 103,97  |
| 9                                      | Buton Utara      | 109,09  |
| 10                                     | Konawe Utara     | 98,64   |
| 11                                     | Kolaka Timur     | 90,93   |
| 12                                     | Konawe Kepulauan | 107,09  |
| 13                                     | Muna Barat       | 108,97  |
| 14                                     | Buton Tengah     | 105,42  |
| 15                                     | Buton Selatan    | 108,61  |
| Kota/Municipality                      |                  |   |
| 1                                      | Kendari          | 93,03   |
| 2                                      | Bau-bau          | 107,00  |

Sumber/Source: BPS, Survei Harga Kemahalan Konstruksi/BPS-Statistics Indonesia, Construction Expense Price Survey



Sensus  
Penduduk  
2020

# DATA

MENCERDASKAN BANGSA

— Enlighten The Nation —



**BADAN PUSAT STATISTIK  
KABUPATEN KONAWE**

**BPS-Statistics of Konawe Regency**

Komplek Perkantoran Pemda Kabupaten Konawe

Telp. 0408-2421019 Faks. 0408-2421019

Homepage : <http://konawekab.bps.go.id>

E-mail : [bps7403@bps.go.id](mailto:bps7403@bps.go.id)

ISBN 978-602-5477-75-1



9 786025 477799