



KABUPATEN
ACEH TIMUR
DALAM ANGKA
Aceh Timur Regency In Figures 2019





KABUPATEN

ACEH TIMUR

DALAM ANGKA

Aceh Timur Regency In Figures

2019

Kabupaten Aceh Timur Dalam Angka

Aceh Timur Regency in Figures

2019

ISSN: 2477-0418

No. Publikasi/*Publication Number*: 11051902

Katalog/*Catalog*: 1102001.1105

Ukuran Buku/*Book Size*: 14,8 cm x 21 cm

Jumlah Halaman/*Number of Pages*: liv + 582 halaman /*pages*

Naskah/*Manuscript*:

Badan Pusat Statistik Kabupaten Aceh Timur

BPS-Statistics of Aceh Timur Regency

Gambar Kover oleh/*Cover Designed by*:

Badan Pusat Statistik Kabupaten Aceh Timur

BPS-Statistics of Aceh Timur Regency

Ilustrasi Kover/*Cover Illustration*:

Kantor Pemerintahan Kabupaten Aceh Timur / *Government Office of Aceh Timur Regency*

Diterbitkan oleh/*Published by*:

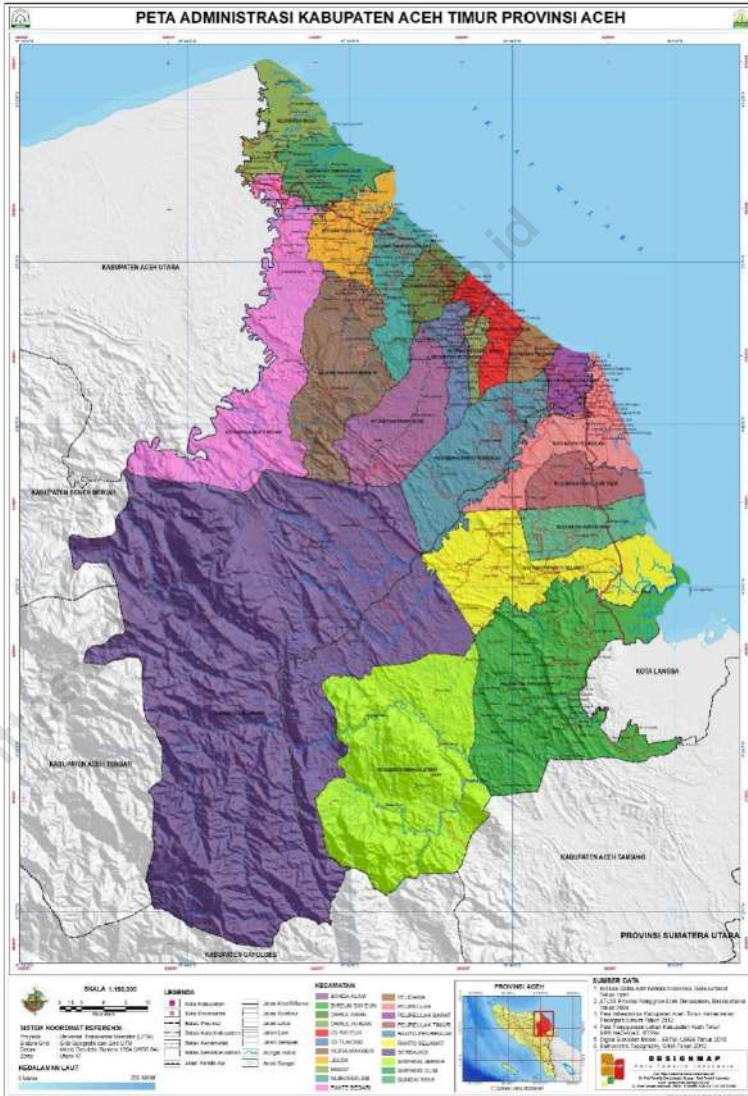
© BPS Kabupaten Aceh Timur/*BPS-Statistics of Aceh Timur Regency*

Dilarang mengumumkan, mendistribusikan, mengomunikasikan, dan/atau menggandakan sebagian atau seluruh isi buku ini untuk tujuan komersial tanpa izin tertulis dari Badan Pusat Statistik Kabupaten Aceh Timur

Prohibited to announce, distribute, communicate, and/or copy part or all of this book for commercial purpose without permission from BPS-Statistics of Aceh Timur Regency

PETA WILAYAH KABUPATEN ACEH TIMUR

MAP OF ACEH TIMUR REGENCY



KEPALA BPS KABUPATEN ACEH TIMUR
CHIEF STATISTICIAN OF ACEH TIMUR REGENCY



Busnir, SSI



KATA PENGANTAR

Aceh Timur Dalam Angka 2019 merupakan publikasi tahunan yang diterbitkan oleh BPS Kabupaten Aceh Timur. Disadari bahwa publikasi ini belum sepenuhnya memenuhi harapan pihak pemakai data khususnya para perencana, namun diharapkan dapat membantu melengkapi penyusunan rencana pembangunan di Kabupaten Aceh Timur.

Publikasi ini dapat terwujud berkat kerja sama dan bantuan dari berbagai pihak baik instansi pemerintah maupun swasta. Kepada semua pihak yang telah memberikan bantuan disampaikan penghargaan dan terima kasih yang sebesar –besarnya.

Walaupun publikasi ini telah disiapkan sebaik-baiknya, namun disadari masih ada kekurangan dan kesalahan yang terjadi. Untuk perbaikan publikasi ini, tanggapan dan saran yang bersifat konstruktif dari para pemakai sangat diharapkan.

Idi, Agustus 2019
Kepala BPS
Kabupaten Aceh Timur

Busnir, SSI



PREFACE

Aceh Timur in Figures 2019 is an annual publication written by BPS Regency of Aceh Timur. Honestly, this publication has not perfect yet and has not filled the user's hope, especially for the planners yet, but hopefully it can help to equip compilation of development planning in this new regency.

This comprehensive publication has been made possible with the assistance and contribution from several governmental institutions and private organizations. To all parties who have been involved in the preparation of this publication, I would like to express my sincerest appreciation and gratitude.

Comments and constructive suggestions for the improvement of this publication are always welcome.

*Idi, Agustust 2018
Chief Statistician of
Aceh Timur Regency*

Busnir, SSi

DAFTAR ISI/CONTENTS

halaman
page

Peta Wilayah Kabupaten Aceh Timur	iv
<i>Map Of Aceh Timur Regency</i>	iv
Kepala BPS Kabupaten Aceh Timur	vi
<i>Chief Statistician Of Aceh Timur Regency</i>	vi
Kata Pengantar	viii
<i>Preface</i>	ix
Daftar Isi/ <i>Contents</i>	x
Daftar Tabel/ <i>List Of Tables</i>	xii
Daftar Gambar/ <i>List Of Figures</i>	lii
Penjelasan Umum/ <i>Explanatory Notes</i>	livv
1 Geografi dan Iklim	1
<i>Geography and Climate</i>	1
1.1 Geografi/ <i>Geography</i>	5
1.2 Iklim/ <i>Climate</i>	13
2 Pemerintahan	15
<i>Government</i>	185
2.1 Wilayah Administratif/ <i>Administrative Area</i>	22
2.2 Dewan Perwakilan Rakyat Daerah/ <i>The Regional House Of Representative</i>	45
2.3 Pegawai Negeri Sipil/ <i>Civil Servants</i>	50
3 Kependudukan dan Ketenagakerjaan.....	71
<i>Population and Employment</i>	71
3.1 Kependudukan/ <i>Population</i>	80
3.2 Ketenagakerjaan/ <i>Employment</i>	94
4 Sosial.....	108
<i>Social</i>	108
4.1 Pendidikan/ <i>Education</i>	120

4.2	Kesehatan/ <i>Health</i>	169
4.3	Agama/ <i>Religion</i>	201
4.4	Kriminalitas/ <i>Crime</i>	209
4.5	Kemiskinan/ <i>Poverty</i>	238
4.6	Sosial Lainnya/ <i>Other</i>	239
5	Pertanian	265
	<i>Agriculture</i>	265
5.1	Tanaman Pangan/ <i>Food Crops</i>	267
5.2	Hortikultura/ <i>Horticulture</i>	285
5.3	Perkebunan/ <i>Estate Crops</i>	343
5.4	Peternakan/ <i>Lives Stock</i>	375
5.5	Perikanan/ <i>Fishery</i>	402
6	Industri, Pertambangan, Energi, dan Konstruksi	427
	<i>Industry, Mining, Energy, And Construction</i>	427
6.1	Industri/ <i>Industry</i>	431
6.2	Energi/ <i>Energy</i>	438
7	Perdagangan	451
	<i>Trade</i>	451
8	Hotel dan Pariwisata	471
	<i>Hotel and Tourism</i>	471
9	Transportasi dan Komunikasi	485
	<i>Transportation and Communication</i>	485
9.1	Transportasi/ <i>Transportation</i>	490
9.2	Komunikasi/ <i>Communication</i>	498
10	Keuangan Daerah / <i>Local Finance</i>	505
	<i>Local Finance</i>	505
11	Pengeluaran Penduduk dan Konsumsi Makanan	533
	<i>Population Expenditure and Food Consumption</i>	533
12	Pendapatan Regional	543
	<i>Regional Income</i>	543
13	Perbandingan Kabupaten/ Kota	561
	<i>Regency/ Municipality Comparison</i>	561

DAFTAR TABEL/LIST OF TABLES

	halaman page
1	GEOGRAFI DAN IKLIM/GEOGRAPHY AND CLIMATE 1
1.1	GEOGRAFI/GEOGRAPHY
1.1.1	Luas Wilayah Menurut Kecamatan di Kabupaten Aceh Timur, 2018/ <i>Total Area by Subdistrict in Aceh Timur Regency, 2018</i> 5
1.1.2	Tinggi Wilayah di Atas Permukaan Laut (DPL) Menurut Kecamatan di Kabupaten Aceh Timur, 2018/ <i>Height Above Mean Sea Level (AMSL) by Subdistrict in Aceh Timur Regency, 2018</i> 6
1.1.3	Jarak dari Ibukota Kecamatan ke Ibukota Kabupaten di Kabupaten Aceh Timur (km), 2018/ <i>Distance between Subdistrict Capital and Regency Capital in Aceh Timur Regency (km), 2018</i> 7
1.1.4	Jumlah Desa Pesisir dan Panjang Garis Pantai Menurut Kecamatan di Kabupaten Aceh Timur (km), 2018 / <i>Number of Coastal Villages and Long Beach Lines by Subdistrict in Aceh Timur Regency (km), 2018</i> 8
1.1.5	Luas Wilayah Menurut Penggunaan Lahan Utama di Kabupaten Aceh Timur, 2017*/ <i>Area Size According to Main Land Use by Subdistrict in Aceh Timur Regency, 2017*</i> 9
1.1.6	Luas Wilayah Bukan Pertanian Menurut Penggunaan di Kabupaten Aceh Timur, 2018/ <i>Area Non Agriculture According to Use by Subdistrict in Aceh Timur Regency, 2018</i> 10
1.1.7	Luas Hutan Berdasarkan Fungsi, Status, Luas dan Lokasi di Kabupaten Aceh Timur, 2018/ <i>Forest Area Based on Function, Status, Area and Location in Aceh Timur Regency, 2018</i> 11
1.1.8	Pengadaan Tanah di Kabupaten Aceh Timur, 2018/ <i>Land Acquisition in Aceh Timur Regency, 2018</i> 12

1.2	IKLIM/CLIMATE	
1.2.1	Jumlah Curah Hujan dan Hari Hujan Menurut Bulan di Kabupaten Aceh Timur, 2018/ <i>Amount of Precipitation and Number of Rainy Days by Month in Aceh Timur Regency, 2018</i>	13
1.2.2	Jumlah Curah Hujan, Hari Hujan, dan Rata – Rata Curah Hujan Kabupaten Aceh Timur, 2018/ <i>Number of Rainfall, Rain Day, and Average of Rainfall in Aceh Timur, 2018</i>	14
2	PEMERINTAHAN/GOVERNMENT	15
2.1	WILAYAH ADMINISTRATIF/ADMINISTRATIVE AREA	
2.1.1	Jumlah Mukim dan Desa Menurut Kecamatan di Kabupaten Aceh Timur, 2018/ <i>Number of Mukim and Villages by Subdistrict in Aceh Timur Regency, 2018</i>	22
2.1.2	Nama Camat Menurut Kecamatan di Kabupaten Aceh Timur, 2018*/ <i>Name Chief of Subdistrict in Aceh Timur Regency, 2018*</i>	23
2.1.3	Nama Ibukota, Jumlah Desa Berdasarkan Kategori Desa dan Kelurahan, 2018/ <i>Capital Sub District Name, Number of Villages by Category of Desa and Kelurahan, 2018</i>	24
2.1.4	Nama Gampong, 2018/ <i>Name of Village, 2018</i>	25
2.2	DEWAN PERWAKILAN RAKYAT DAERAH/THE REGIONAL HOUSE OF REPRESENTATIVE	
2.2.1	Jumlah Anggota DPRD Menurut Fraksi Partai Politik, Komisi dan Jenis Kelamin di Kabupaten Aceh Timur, 2018/ <i>Number of Members of The Regional House of Representatives by Fraction of Political Parties, Comition and Sex in Aceh Timur Regency, 2018</i>	45
2.2.2	Nama, Pendidikan, Umur, dan Asal Partai Anggota DPRD Kabupaten Aceh Timur, 2018/ <i>Name, Education, Age, and Party of Aceh Timur’s Parliamentary Member, 2018</i>	46
2.2.3	Jumlah Sidang / Rapat DPRD Menurut Jenisnya, 2014 – 2018/ <i>Number of Parliament Meetings by Kinds of Meetings, 2014-2018</i> ..	47

2.2.4	Jumlah Keputusan DPRD Menurut Jenisnya, 2014 – 2018/ <i>Number of Parliament Decisions by Kinds of Decisions, 2014 - 2018..</i>	48
-------	---	----

2.3 PEGAWAI NEGERI SIPIL/CIVIL SERVANTS

2.3.1	Jumlah Pegawai Negeri Sipil Menurut Dinas/Instansi Pemerintah dan Jenis Kelamin di Kabupaten Aceh Timur, 2018/ <i>Number of Civil Servants by Institution/Office and Sex in Aceh Timur Regency, 2018..</i>	50
2.3.2	Jumlah Pegawai Negeri Sipil Menurut Pendidikan Tertinggi yang Ditamatkan dan Jenis Kelamin di Kabupaten Aceh Timur, 2018/ <i>Number of Civil Servants by Educational Attainment and Sex in Aceh Timur Regency, 2018.</i>	53
2.3.3	Jumlah Pegawai Negeri Sipil Menurut Dinas/Instansi Pemerintah dan Pendidikan Tertinggi di Kabupaten Aceh Timur, 2016/ <i>Number of Civil Servants by Institution/Office and Sex in Aceh Timur Regency, 2018.....</i>	54
2.3.4	Jumlah Pegawai Negeri Sipil Menurut Golongan Kepangkatan dan Jenis Kelamin di Kabupaten Aceh Timur, 2016/ <i>Number of Civil Servants by Hierarchy and Sex in Aceh Timur Regency, 2018.....</i>	60
2.3.5	Jumlah Pegawai Negeri Sipil Menurut Dinas/Instansi Pemerintah dan Golongan PNS di Kabupaten Aceh Timur, 2018/ <i>Number of Civil Servants by Institution/Office and Hierarchy in Aceh Timur Regency, 2018.....</i>	61
2.3.6	Jumlah Pejabat Struktural Pegawai Negeri Sipil Menurut Dinas/Instansi Pemerintah dan Eselon di Kabupaten Aceh Timur, 2018/ <i>Number of Structural Officers of Civil Servants According to the Government and Echelon in Aceh Timur Regency, 2018..</i>	64
2.3.7	Banyaknya Pegawai Negeri Sipil Daerah Kantor Kecamatan Menurut Pendidikan, 2018/ <i>Number of Subdistrict Office Civil Servant by Education, 2018..</i>	67

2.3.8	Banyaknya Pegawai Negeri Sipil Daerah Kantor Kecamatan Menurut Golongan, 2018/ <i>Number of Subdistrict Office Civil Servant by Hierarchy, 2018.</i>	69
2.3.9	Banyaknya Pegawai Negeri Sipil Daerah Guru, Tenaga Administrasi dan Realisasi Pensiun Menurut Golongan, 2018/ <i>Number of Teacher, Admintration Staff and Realisation Pension of Office Civil Servant by Hierarchy, 2018.</i>	70
3	KEPENDUDUKAN DAN KETENAGAKERJAAN/POPULATION AND EMPLOYMENT	71
3.1	KEPENDUDUKAN/POPULATION	
3.1.1	Jumlah Penduduk dan Laju Pertumbuhan Penduduk Menurut Kecamatan di Kabupaten Aceh Timur Tahun 2010, 2017, dan 2018/ <i>Population and Population Growth Rate by Subdistrict in Aceh Timur Regency, 2010, 2017, and 2018.</i>	80
3.1.2	Jumlah Penduduk dan Rasio Jenis Kelamin Menurut Kecamatan di Kabupaten Aceh Timur, 2018/ <i>Population and Sex Ratio by Subdistrict in Aceh Timur Regency, 2018.</i>	81
3.1.3	Distribusi dan Kepadatan Penduduk Menurut Kecamatan di Kabupaten Aceh Timur, 2018/ <i>Population Distribution and Density by Subdistrict in Aceh Timur Regency, 2018.</i>	82
3.1.4	Jumlah Penduduk Menurut Kelompok Umur dan Jenis Kelamin di Kabupaten Aceh Timur, 2018/ <i>Population by Age Group and Sex in Aceh Timur Regency, 2018.</i>	83
3.1.5	Jumlah Penduduk Kabupaten Aceh Timur, 2013-2018/ <i>Population in Aceh Timur Regency, 2013-2018.</i>	84
3.1.6	Jumlah Rumah Tangga Kabupaten Aceh Timur, 2013-2018/ <i>Number of Household in Aceh Timur Regency, 2013-2018.</i>	85

3.1.7	Luas Wilayah, Jumlah Penduduk, Rumah Tangga, Kepadatan, dan Rata – rata Anggota Rumah Tangga (ART), 2018/ <i>Number of Land Area, Population, Household, Density, and Average of Household Member, 2018..</i>	86
3.1.8	Jumlah Pengurusan Akte Kelahiran Menurut Bulan, 2018/ <i>Number of Registrations Birth Issuesby Month, 2018.</i>	87
3.1.9	Jumlah Pengurusan Akte Kelahiran Menurut Kecamatan, 2018/ <i>Number of Registrations Birth Issuesby Sub District, 2018.</i>	88
3.1.10	Jumlah Permohonan dan Realisasi Penerbitan Akte Kelahiran, 2018/ <i>Number of Birth Act Applicant and Realization, 2018.</i>	89
3.1.11	Jumlah Penduduk Pindah, Keluar dan Masuk yang tercatat di Kecamatan, 2018/ <i>Number of Emigration and Imigration Registered in Sub District, 2018.</i>	90
3.1.12	Jumlah Penduduk Wajib Memiliki KTP, 2018/ <i>Number of Citizens Must Have Personal Identity Card, 2018.</i>	91
3.1.13	Jumlah Penduduk dan Luas Lahan Lokasi Transmigrasi di Kabupaten Aceh Timur, 2018/ <i>Number of Population and Land Area of Transmigration Location in Aceh Timur Regency, 2018.</i>	92
3.2	KETENAGAKERJAAN/EMPLOYMENT	
3.2.1	Jumlah Penduduk Berumur 15 Tahun Keatas Menurut Jenis Kegiatan Selama Seminggu yang Lalu dan Jenis Kelamin di Kabupaten Aceh Timur, 2018/ <i>Population Aged 15 Years and Over by Type of Activity During The Previous Week and Sex in Aceh Timur Regency, 2018.</i>	94
3.2.2	Jumlah Penduduk Berumur 15 Tahun Ke Atas Menurut Pendidikan Tertinggi yang Ditamatkan dan Jenis Kegiatan Selama Seminggu yang Lalu di Kabupaten Aceh Timur, 2018/ <i>Population Aged 15 Years and Over by Educational Attainment and Type of Activity During The Previous Week in Aceh Timur Regency, 2018.</i>	95

3.2.3	Jumlah Penduduk Berumur 15 Tahun Keatas Yang Bekerja Selama Seminggu Yang Lalu Menurut Kelompok Umur Dan Jenis Kelamin Di Kabupaten Aceh Timur, 2018/ <i>Population Aged 15 Years and Over Who Worked During the Previous Week by Age Group and Sex in Aceh Timur Regency, 2018</i>	96
3.2.4	Jumlah Penduduk Berumur 15 Tahun Ke Atas yang Bekerja Selama Seminggu yang Lalu Menurut Lapangan Pekerjaan Utama dan Jenis Kelamin di Kabupaten Aceh Timur, 2018/ <i>Population Aged 15 Years and Over Who Worked During the Previous Week by Main Industry and Sex in Aceh Timur Regency, 2018</i>	97
3.2.5	Jumlah Penduduk Berumur 15 Tahun Ke Atas yang Bekerja Selama Seminggu yang Lalu Menurut Jumlah Jam Kerja Seluruhnya dan Jenis Kelamin di Kabupaten Aceh Timur, 2018/ <i>Population Aged 15 Years and Over Who Worked During the Previous Week by Total Working Hours and Sex in Aceh Timur Regency, 2018</i>	98
3.2.6	Jumlah Penduduk Berumur 15 Tahun Ke Atas yang Bekerja Selama Seminggu yang Lalu Menurut Jumlah Jam Kerja Pada Pekerjaan Utama dan Jenis Kelamin di Kabupaten Aceh Timur, 2018/ <i>Population Aged 15 Years and Over Who Worked During the Previous Week by Number of Working Hours on Main Industry and Sex in Aceh Timur Regency, 2018</i>	99
3.2.7	Jumlah Penduduk Berumur 15 Tahun Ke Atas yang Bekerja Selama Seminggu yang Lalu Menurut Status Pekerjaan Utama dan Jenis Kelamin di Kabupaten Aceh Timur, 2018/ <i>Population Aged 15 Years and Over Who Worked During the Previous Week by Main Employment Status and Sex in Aceh Timur Regency, 2018</i>	100
3.2.8	Jumlah Pencari Kerja Terdaftar Menurut Tingkat Pendidikan Tertinggi yang Ditamatkan dan Jenis Kelamin di Kabupaten Aceh Timur, 2018/ <i>Number of Registered Job Applicants by Educational Attainment and Sex in Aceh Timur Regency, 2018</i>	101

3.2.9	Jumlah Perusahaan yang Terdaftar, Tenaga Kerja Menurut Lapangan Usaha, Kewarganegaraan dan Jenis Kelamin di Kabupaten Aceh Timur, 2018/ <i>Number of Registered Company, Employee by Fields, Citizenship and Sex in Aceh Timur Regency, 2018</i>	102
3.2.10	Jumlah Perusahaan yang Terdaftar dan Perusahaan Peserta Jamsostek di Kabupaten Aceh Timur, 2018/ <i>Number of Registered Company and Compatitor Jamsostek Company in Aceh Timur Regency, 2018</i>	103
3.2.11	Jumlah Pencari Kerja Terdaftar Menurut Jenis Kelamin di Kabupaten Aceh Timur, 2018/ <i>Number of Registered Job Seeker by Sex in Aceh Timur Regency, 2018</i>	104
3.2.12	Jumlah Pengangguran Menurut Tingkat Pendidikan dan Kecamatan di Kabupaten Aceh Timur, 2018/ <i>Number of Unemployment by Education and Sub District in Aceh Timur Regency, 2018</i>	105
3.2.13	Jumlah Peserta Pelatihan Keterampilan Institusional Pada Loka Karya Usaha Kecil & Menengah Menurut Jenis Pelatihan di Kabupaten Aceh Timur, 2018/ <i>Number of Institutional Training Compatitor at Small and Medium Industry Training by Kind of Training in Aceh Timur Regency, 2018</i>	106
4	SOSIAL/ SOCIAL	107
4.1	PENDIDIKAN/EDUCATION	
4.1.1	Persentase Penduduk Usia 7–24 Tahun Menurut Jenis Kelamin, Kelompok Umur Sekolah, dan Partisipasi Sekolah di Kabupaten Aceh Timur, 2018/ <i>Percentage of Population Aged 7-24 Years by Sex, Age Group, and School Participation in Aceh Timur Regency, 2018</i>	120

4.1.2	Angka Partisipasi Murni (APM) dan Angka Partisipasi Kasar (APK) Menurut Jenjang Pendidikan di Kabupaten Aceh Timur, 2018/ <i>Net Enrolment Rate and Gross Enrolment Rate by Educational Level in Aceh Timur Regency, 2018</i>	121
4.1.3	Jumlah Sekolah, Kelas, Murid, Guru, dan Rasio Murid-Guru Sekolah Dasar (SD) Menurut Kecamatan di Kabupaten Aceh Timur, Semester Ganjil Tahun Ajaran 2018/2019/ <i>Number of Schools, Class, Pupils, Teachers, and School-Teacher Ratio of State Schools by Subdistrict in Aceh Timur Regency, Odd Semester of the School Year 2018/2019</i>	122
4.1.4	Jumlah Sekolah, Kelas, Murid, Guru, dan Rasio Murid-Guru Madrasah Ibtidaiyah (MI) Negeri Menurut Kecamatan di Kabupaten Aceh Timur, 2018/ <i>Number of Schools, Class, Pupils, Teachers, and School-Teacher Ratio of State Madrasah Ibtidaiyah (MI) by Subdistrict in Aceh Timur Regency, 2018</i> ..	123
4.1.5	Jumlah Sekolah, Kelas, Murid, Guru, dan Rasio Murid-Guru Madrasah Ibtidaiyah (MI) Swasta Menurut Kecamatan di Kabupaten Aceh Timur, 2018/ <i>Number of Schools, Class, Pupils, Teachers, and School-Teacher Ratio of Private Madrasah Ibtidaiyah (MI) by Subdistrict in Aceh Timur Regency, 2018</i>	124
4.1.6	Jumlah Sekolah, Kelas, Murid, Guru, dan Rasio Murid-Guru Sekolah Menengah Pertama (SMP) Menurut Kecamatan di Kabupaten Aceh Timur, Semester Ganjil Tahun Ajaran 2018/2019/ <i>Number of Schools, Pupils, Teachers, and School-Teacher Ratio of Junior High Schools by Subdistrict in Aceh Timur Regency, Odd Semester of the School Year 2018/2019</i>	125
4.1.7	Jumlah Sekolah, Kelas, Murid, Guru, dan Rasio Murid-Guru Madrasah Tsanawiyah (MTs) Negeri Menurut Kecamatan di Kabupaten Aceh Timur, 2018/ <i>Number of Schools, Class, Pupils, Teachers, and School-Teacher Ratio of State Madrasah Tsanawiyah (MTs) by Subdistrict in Aceh Timur Regency, 2018</i> ..	126

4.1.8	Jumlah Sekolah, Kelas, Murid, Guru, dan Rasio Murid-Guru Madrasah Tsanawiyah (MTs) Swasta Menurut Kecamatan di Kabupaten Aceh Timur, 2018/ <i>Number of Schools, Class, Pupils, Teachers, and School-Teacher Ratio of Private Madrasah Tsanawiyah (MTs) by Subdistrict in Aceh Timur Regency, 2018.</i>	127
4.1.9	Jumlah Sekolah, Kelas, Murid, Guru, dan Rasio Murid-Guru Sekolah Menengah Atas (SMA) Menurut Kecamatan di Kabupaten Aceh Timur, Semester Ganjil Tahun Ajaran 2018/2019/ <i>Number of Schools, Class, Pupils, Teachers, and School-Teacher Ratio of Senior High Schools by Subdistrict in Aceh Timur Regency, Odd Semester of School Year 2018/2019</i>	128
4.1.10	Jumlah Sekolah, Kelas, Murid, Guru, dan Rasio Murid-Guru Sekolah Menengah Kejuruan (SMK) Menurut Kecamatan di Kabupaten Aceh Timur, Semester Ganjil Tahun Ajaran 2018/2019/ <i>Number of Schools, Class, Pupils, Teachers, and School-Teacher Ratio of Vocational Senior High Schools by Subdistrict in Aceh Timur Regency, Odd Semester of School Year 2018/2019.</i>	129
4.1.11	Jumlah Sekolah, Kelas, Murid, Guru, dan Rasio Murid-Guru Madrasah Aliyah Negeri Menurut Kecamatan di Kabupaten Aceh Timur, 2018/ <i>Number of Schools, Class, Pupils, Teachers, and School-Teacher Ratio of State Senior High Schools by Subdistrict in Aceh Timur Regency, 2018.</i>	130
4.1.12	Jumlah Sekolah, Kelas, Murid, Guru, dan Rasio Murid-Guru Madrasah Aliyah Swasta Menurut Kecamatan di Kabupaten Aceh Timur, 2018/ <i>Number of Schools, Class, Pupils, Teachers, and School-Teacher Ratio of Private Senior High Schools by Subdistrict in Aceh Timur Regency, 2018.</i>	131

4.1.13	Jumlah Sekolah, Kelas, Murid, Guru, dan Rasio Murid-Guru Taman Kanak-Kanak Negeri Menurut Kecamatan di Kabupaten Aceh Timur, Semester Ganjil Tahun Ajaran 2018/2019/ <i>Number of Schools, Class, Pupils, Teachers, and School-Teacher Ratio of State Kindergarden by Subdistrict in Aceh Timur Regency, Odd Semester of School Year 2018/2019</i>	132
4.1.14	Jumlah Sekolah, Kelas, Murid, Guru, dan Rasio Murid-Guru Pendidikan Anak Usia Dini (PAUD) Swasta Menurut Kecamatan di Kabupaten Aceh Timur, Semester Ganjil Tahun Ajaran 2018/2019/ <i>Number of Schools, Class, Pupils, Teachers, and School-Teacher Ratio of Private Pre Schools by Subdistrict in Aceh Timur Regency, Odd Semester of School Year 2018/2019</i>	133
4.1.15	Jumlah Sekolah, Kelas, Murid, Guru, dan Rasio Murid-Guru Taman Kanak-Kanak Swasta Menurut Kecamatan di Kabupaten Aceh Timur, Semester Ganjil Tahun Ajaran 2018/2019/ <i>Number of Schools, Class, Pupils, Teachers, and School-Teacher Ratio of Private Kindergarden by Subdistrict in Aceh Timur Regency, Odd Semester of School Year 2018/2019</i>	134
4.1.16	Direktori Taman Kanak-kanak Negeri (TKN) di Kabupaten Aceh Timur, Semester Ganjil Tahun Ajaran 2018/2018/ <i>Directory State Kindergarden in Aceh Timur Regency, Odd Semester of School Year 2018/2019</i>	135
4.1.17	Direktori Pendidikan Usia Dini (PAUD) dan Taman Kanak-kanak Swasta (TKS) di Kabupaten Aceh Timur, Semester Ganjil Tahun Ajaran 2018/2018/ <i>Directory of Pre School ang Private Kindergarden in Aceh Timur Regency, Odd Semester of School Year 2018/2019</i>	138
4.1.18	Direktori Madrasah Ibtidaiyah (MI) di Kabupaten Aceh Timur, 2018/ <i>Directory of Madrasah Ibtidaiyah (MI) in Aceh Timur Regency, 2018</i> ..	155

4.1.19	Direktori Madrasah Tsanawiyah (MTs) di Kabupaten Aceh Timur, 2018/ <i>Directory of Madrasah Tsanawiyah (MTs) in Aceh Timur Regency, 2018</i>	157
4.1.20	Direktori Madrasah Aliyah (MA) di Kabupaten Aceh Timur, 2018/ <i>Directory of Madrasah Tsanawiyah (MA) in Aceh Timur Regency, 2018</i>	159
4.1.21	Jumlah Fasilitas Pendidikan Agama Non Formal Menurut Kecamatan di Kabupaten Aceh Timur, 2018/ <i>Number of Unformally Islamic Education Facilities by Subdistrict in Aceh Timur Regency, 2018</i>	160
4.1.22	Jumlah Pendamping/ Guru pada Pendidikan Agama Non Formal Menurut Kecamatan di Kabupaten Aceh Timur, 2018/ <i>Number of Teacher in Unformally Islamic Education by Subdistrict in Aceh Timur Regency, 2018</i>	161
4.1.23	Jumlah Anggota, Pengunjung dan Koleksi Buku Perpustakaan Daerah di Kabupaten Aceh Timur, 2010-2018/ <i>Number of Members, Visitors and Book Collections of Aceh Timur Library in Aceh Timur Regency, 2010-2018</i>	162
4.1.24	Jumlah Eksemplar Buku Per-Kategori di Perpustakaan Daerah Kabupaten Aceh Timur, 2016- 2018/ <i>Number of Copies The Books Student in Aceh Timur Regency Library, 2016 - 2018</i>	163
4.1.25	Jumlah Judul Buku Per-Kategori di Perpustakaan Daerah Kabupaten Aceh Timur, 2016 - 2018/ <i>Number of Title The Books Student in Aceh Timur Regency Library, 2016-2018</i>	164
4.1.26	Pustaka Kampung di Kabupaten Aceh Timur, 2018/ <i>Village Library in Aceh Timur Regency, 2018</i>	165
4.2	KESEHATAN/HEALTH	
4.2.1	Jumlah Fasilitas Kesehatan Menurut Kecamatan di Kabupaten Aceh Timur, 2018/ <i>Number of Health Facilities by Subdistrict in Aceh Timur Regency, 2018</i>	169

4.2.2	Jumlah Tenaga Kesehatan Menurut Kecamatan di Kabupaten Aceh Timur, 2018/ <i>Number of Health Personnel by Subdistrict in Aceh Timur Regency, 2018</i>	170
4.2.3	Jumlah Dokter Spesialis, Dokter Umum, Dan Dokter Gigi Menurut Sarana Pelayanan Kesehatan Di Kabupaten Aceh Timur, 2018/ <i>Number of Specialist Doctor, Generalist Doctor, and Dentist by Type of Health Facility in Aceh Timur Regency, 2018</i>	172
4.2.4	Persentase Balita Yang Pernah Mendapat Imunisasi Menurut Jenis Imunisasi di Kabupaten Aceh Timur, 2013–2018/ <i>Percentage of Children Under Five Years Who Had Immunization by Type of Immunization in Aceh Timur Regency, 2013–2018</i>	173
4.2.5	Jumlah Bayi Lahir, Bayi Berat Badan Lahir Rendah (BBLR), BBLR Dirujuk, dan Bergizi Buruk di Kabupaten Aceh Timur, 2011-2018/ <i>Number of Births, Babies with Low Birth Weights (LBW), Treated LBW, and Malnutrition Cases in Aceh Timur Regency, 201-2018</i>	174
4.2.6	Jumlah Ibu Hamil, Melakukan Kunjungan K1, Melakukan Kunjungan K4, Kurang Energi Kronis (KEK), dan Mendapat Tablet Zat Besi (Fe) di Kabupaten Aceh Timur, 2011–2018/ <i>Number of Pregnant Women, Those with One Visit and four Visits of Antenatal Care, Chronic Energy Deficiency (CED), and Receiving Iron Supplement in Aceh Timur Regency, 2011–2018</i>	175
4.2.7	Jumlah Kasus HIV/AIDS, IMS, DBD, Diare, TB, dan Malaria Menurut Kecamatan di Kabupaten Aceh Timur, 2018/ <i>Number of Cases of HIV/AIDS, Sexually Transmitted Infection, Dengue Fever, Diarrhea, Tuberculosis (TB) and Malaria by Subdistrict in Aceh Timur Regency, 2018</i>	176
4.2.8	Jumlah Pasangan Usia Subur dan Peserta KB Aktif Menurut Kecamatan di Kabupaten Aceh Timur, 2018/ <i>Number of Eligible Couples and Family Planning Participants by Subdistrict in Aceh Timur Regency, 2018</i>	177

4.2.9	Kasus Penyakit yang Terjadi di Kabupaten Aceh Timur, 2018/ <i>Diseases in Aceh Timur Regency, 2018</i>	179
4.2.10	Jumlah Ibu Hamil, Nifas, dan Persalinan Ditolong Tenaga Kesehatan Menurut Kecamatan di Kabupaten Aceh Timur, 2018/ <i>Number of Pregnancy and Post Natal Mother by Subdistrict in Aceh Timur Regency, 2018</i>	183
4.2.11	Jumlah Persalinan, Bayi Lahir Hidup, Lahir Mati, dan Meninggal Menurut Kecamatan di Kabupaten Aceh Timur, 2018/ <i>Number of Pre Natal, Life Birth, Died Birth, and All Died by Subdistrict in Aceh Timur Regency, 2018</i> ..	184
4.2.12	Jumlah Dokter Menurut Kecamatan di Kabupaten Aceh Timur, 2018/ <i>Number of Doctors by Subdistrict in Aceh Timur Regency, 2018</i>	185
4.2.13	Jumlah Tenaga Kesehatan Selain Dokter Menurut Kecamatan di Kabupaten Aceh Timur, 2018/ <i>Number of Paramedics by Subdistrict in Aceh Timur Regency, 2018</i>	189
4.2.14	Jumlah Sarana Kesehatan Dasar Menurut Kecamatan di Kabupaten Aceh Timur, 2018/ <i>Number of Primary Health Facilities by Subdistrict in Aceh Timur Regency, 2018</i>	191
4.2.15	Jumlah Posyandu, dan Kader Aktif Posyandu Menurut Kecamatan di Kabupaten Aceh Timur, 2018/ <i>Number of Integrated Health Post , and The Officer by Subdistrict in Aceh Timur Regency, 2018</i>	193
4.2.16	Kondisi Balita Menurut Kecamatan di Kabupaten Aceh Timur, 2018/ <i>Condition of Baby by Subdistrict in Aceh Timur Regency, 2018</i>	194
4.2.17	Jumlah Bayi yang Diimunisasi Polio 3 Menurut Kecamatan di Kabupaten Aceh Timur, 2018/ <i>Number of Baby Which Have Been Immunize Polio 3 by Subdistrict in Aceh Timur Regency, 2018</i>	195

4.2.18	Jumlah Bayi yang Diimunisasi DPT 1 + HB 1 Menurut Kecamatan di Kabupaten Aceh Timur, 2018/ <i>Number of Baby Which Have Been Immunize DPT 1 + HB1 by Subdistrict in Aceh Timur Regency, 2018</i>	196
4.2.19	Jumlah Bayi yang Diimunisasi DPT 3 + HB 3 Menurut Kecamatan di Kabupaten Aceh Timur, 2018/ <i>Number of Baby Which Have Been Immunize DPT 3 + HB 3 by Subdistrict in Aceh Timur Regency, 2018</i>	197
4.2.20	Jumlah Bayi yang Diimunisasi Campak Menurut Kecamatan di Kabupaten Aceh Timur, 2018/ <i>Number of Baby Which Have Been Immunize Measles by Subdistrict in Aceh Timur Regency, 2018</i>	198
4.2.21	Jumlah Bayi yang Diimunisasi BCG Menurut Kecamatan di Kabupaten Aceh Timur, 2018/ <i>Number of Baby Which Have Been Immunize BCG by Subdistrict in Aceh Timur Regency, 2018</i>	199
4.2.22	Jumlah Pasangan Usia Subur dan Pengguna KB Menurut Kecamatan di Kabupaten Aceh Timur, 2018/ <i>Number of Fertile Age Couples and Contraceptive Device Users, 2018</i>	200
4.3	AGAMA/RELIGION	
4.3.1	Jumlah Tempat Peribadatan Menurut Kecamatan di Kabupaten Aceh Timur, 2018/ <i>Number of Worship Facilities by Subdistrict in Aceh Timur Regency, 2018</i>	201
4.3.2	Jumlah Fungsi Agama Islam Menurut Kecamatan di Kabupaten Aceh Timur, 2018/ <i>Number of Worship Facilities by Subdistrict in Aceh Timur Regency, 2018</i>	202
4.3.3	Jumlah Jamaah Haji Yang Diberangkatkan Menurut Kecamatan Di Kabupaten Aceh Timur, 2018/ <i>Number of Departured Moslem Pilgrims by Subdistrict in Aceh Timur Regency, 2018</i>	204
4.3.4	Jumlah Tanah Waqaf Menurut Kecamatan di Kabupaten Aceh Timur, 2018/ <i>Number of Waqaf lands by Sub District in Aceh Timur Regency, 2018</i>	205

4.3.5	Jumlah Pernikahan Pertama di Kabupaten Aceh Timur, 2018/Number of First Marriage in Aceh Timur Regency, 2018.....	206
4.3.6	Aset Badan Kemakmuran masjid (BKM) di Kabupaten Aceh Timur, 2016*/Asset of Moslem Prosperity Agency in Aceh Timur Regency, 2016*	208

4.4 KRIMINALITAS/CRIME

4.4.1	Jumlah Tindak Pidana Menurut Kepolisian Sektor di Kabupaten Aceh Timur,2016–2018/Number of Reported Criminal Cases by Subdistrict Police Office in Aceh Timur Regency, 2016–2018.....	209
4.4.2	Persentase Penyelesaian Tindak Pidana Menurut Kepolisian Resort di Kabupaten Aceh Timur,2016–2018/Percentage of Crime Clearance Rate by District Police Office in Aceh Timur Regency, 2016–2018	210
4.4.3	Banyaknya Jumlah Perkara Pidana Yang Diterima Dan Dilimpahkan Kejaksaan Negeri Idi, 2018/Number of Crime Cases Which Accepted by Idi Regional Prosecution Office to Idi Regional Justice Office, 2018.....	211
4.4.4	Banyaknya Jumlah Perkara Pidana Yang Dilimpahkan dan Diputuskan Kejaksaan Negeri Idi, 2018/Number of Civil Cases Which Decided by Idi Regional Prosecution Office to Idi Regional Justice Office, 2018..	212
4.4.5	Jumlah Denda Perkara dan Biaya Perkara Pidana UmumYang Diterima dan Disetorkan ke Kas Negara Oleh Kejaksaan Negeri Idi, 2018/Number of Criminal Cases and Cost of Criminal Cases Received and Transferred to The Country by Idi Regional Justice Office, 2018.....	213
4.4.6	Jumlah Denda Perkara dan Biaya Perkara Lalu Lintas yang Diterima dan Disetorkan ke Kas NegaraOleh Kejaksaan Negeri Idi, 2018/Number of Criminal Cases and Cost of Traffic Criminal Cases Received and Transferred to The Country by Idi Regional Justice Office, 2018.....	214

4.4.7	Banyaknya Narapidana Pada Rumah Tahanan Negara Idi Menurut Jenis Kelamin, 2018/ <i>Number of Prisoner in Idi Jail by Sex, 2018..</i>	215
4.4.8	Banyaknya Narapidana Pada Rumah Tahanan Negara Idi Menurut Jenis Kejahatan, 2018/ <i>Number of Prisoner in Idi Jail by Crime Cases and Sex, 2018..</i>	216
4.4.9	Banyaknya Tahanan Pada Rumah Tahanan Negara Idi Menurut Jenis Kejahatan, 2017*/ <i>Number of Semi Prisoner in Idi Jail by Crime Cases and Sex, 2017*..</i>	217
4.4.10	Banyaknya Narapidana Pada Rumah Tahanan Negara Idi Menurut Jenis Kasus dan Bulan, 2018/ <i>Number of Prisoner in Idi Jail by Cases and Month, 2018..</i>	218
4.4.11	Banyaknya Penghuni Pada Rumah Tahanan Negara Idi Menurut Jenis Hukuman, 2018/ <i>Number of Prisoner in Idi Jail by Kind of Punnishment, 2018..</i>	219
4.4.12	Jumlah Tindak Pidana Menurut Jenis Peristiwa Di Kabupaten Aceh Timur, 2018/ <i>Number of Crimes by Type of Event in Aceh Timur Regency, 2018</i>	220
4.4.13	Jumlah Kejadian Kekerasan Perempuan dan Anak yang Dilaporkan per Bulan di Kabupaten Aceh Timur, 2018/ <i>Number of Incidents of Women and Child Violence Reported per Month in Aceh Timur Regency, 2018</i>	223
4.4.14	Banyaknya Perkara Yang Diterima Oleh Mahkamah Syari'ah Idi, 2018/ <i>Number of Cases Which Accepted by Idi Islamic Court Office, 2018..</i>	224
4.4.15	Jumlah Kecelakaan Lalu Lintas dan Kerugiannya di Kabupaten Aceh Timur, 2018/ <i>Number of Traffic Accident and The Lost Out in Aceh Timur Regency, 2018..</i>	228
4.4.16	Jumlah Korban Kecelakaan Lalu Lintas di Kabupaten Aceh Timur, 2018/ <i>Number of Victim of Traffic Accident in Aceh Timur Regency, 2018..</i>	229

4.4.17	Jumlah Kasus Menonjol di Polres Aceh Timur, 2018/ <i>First Number of Security Trouble in Aceh Timur Police Office, 2018</i>	230
4.4.18	Jumlah Kriminalitas Yang Terjadi dan Diselesaikan di Kabupaten Aceh Timur, 2018/ <i>Number of Criminality Which Accepted and Decided in Aceh Timur Regency, 2018</i>	231
4.4.19	Banyaknya Perkara Pidana Yang Diterima dan Diputuskan Pengadilan Negeri Idi, 2018/ <i>Number of Crime Cases Which Accepted and Decided by Idi Regional Justice Office, 2018</i> ..	232
4.4.20	Banyaknya Perkara Perdata Yang Diterima dan Diputuskan Pengadilan Negeri Idi, 2018/ <i>Number of Civil Cases Which Accepted and Decided by Idi Regional Justice Office, 2018</i>	233
4.4.21	Banyaknya Terdakwa Pada Pengadilan Negeri Idi Menurut Umur dan Bulan, 2018/ <i>Number of Defendant at Idi Regional Justice Office by Age and Month, 2018</i>	234
4.4.22	Banyaknya Terdakwa Pada Pengadilan Negeri Idi Berdasarkan Undang – undang yang Dilanggar, 2018/ <i>Number of Defendant at Idi Regional Justice Office by Rules Have Been Broken, 2018</i>	235
4.4.23	Jumlah dan Jenis Pelanggaran yang Ditangani SatpolPP-WH Menurut Bulan di Kabupaten Aceh Timur, 2018/ <i>Number and Type of Violations Treated by SatpolPP-WH by Month in Aceh Timur Regency, 2018</i>	236
4.4.24	Jumlah dan Jenis Pelanggaran yang Ditangani SatpolPP-WH Menurut Pos Kecamatan di Kabupaten Aceh Timur, 2018/ <i>Number and Type of Violations Treated by SatpolPP-WH by Pos Subdistrict in Aceh Timur Regency, 2018</i>	237
4.5	KEMISKINAN/POVERTY	
4.5.1	Garis Kemiskinan dan Penduduk Miskin di Kabupaten Aceh Timur,2010–2018/ <i>Poverty Line and Number of Poor People in Aceh Timur Regency, 2010–2018</i>	238

4.6 SOSIAL LAINNYA/OTHERS

- 4.6.1 Jumlah Keluarga Penerima Manfaat Beras Sejahtera KKS dan PKH di Kabupaten Aceh Timur,2018/*Number of Poor Rice Beneficiary Families, KKS and PKH in Aceh Timur Regency, 2018*239
- 4.6.2 Jumlah Penyandang Cacat Menurut Jenisnya di Kabupaten Aceh Timur,2018/*Number of persons with disabilities by types in Aceh Timur Regency,2018*240
- 4.6.3 Jumlah Penyandang Masalah Kesejahteraan Sosial (PMKS) Kabupaten Aceh Timur, 2018/*Number of Person Problem of Social Prosperity in Aceh Timur Regency, 2018*.....242
- 4.6.4 Jumlah Penduduk Menurut Kondisi Sosial Di Kabupaten Aceh Timur,2018/*Number Of Persons According To Social Condition In Aceh Timur Regency,2018*243
- 4.6.5 Direktori Panti Asuhan dan Jumlah Anak Asuh di Kabupaten Aceh Timur,2018/*Directory of Orphanage and Number of Foster Children in Aceh Timur Regency, 2018*.....247
- 4.6.6 Data Pembangunan Rumah Dhuafa Menurut Kecamatan Di Kabupaten Aceh Timur, 2018/*Data On The Construction Of Dhuafa House By Subdistrict In Aceh Timur Regency, 2018*.....248
- 4.6.7 Jumlah Organisasi Kemasyarakatan, Organisasi Kepemudaan Dan Lembaga Swadaya Masyarakat Menurut Kecamatan Di Kabupaten Aceh Timur, 2018/*Number Of Community Organizations, Youth Organizations And Non-Governmental Organizations By Subdistrict In Aceh Timur Regency, 2018*249
- 4.6.8 Direktori Organisasi Kemasyarakatan, Organisasi Kepemudaan Dan Lembaga Swadaya Masyarakat Di Kabupaten Aceh Timur, 2018/*Directory Of Community Organizations, Youth Organizations And Non-Governmental Organizations In Aceh Timur Regency, 2018*250
- 4.6.9 Jumlah Kejadian Bencana Banjir di Kabupaten Aceh Timur, 2018/*Number of Flood by types in Aceh Timur Regency,2018*255

4.6.10	Jumlah Kerugian Akibat Bencana Alam di Kabupaten Aceh Timur, 2018/ <i>Number Loss Due To Natural Disaster Victims in Aceh Timur Regency,2018</i>	256
4.6.11	Direktori Wilayah Potensi Bencana Alam di Kabupaten Aceh Timur, 2018/ <i>Directory of Area with Natural Disaster Potention in Aceh Timur Regency,2018</i>	257
4.6.12	Jumlah Kebakaran yang Dilaporkan dan Mendapat Bantuan PMK Menurut Objek di Kabupaten Aceh Timur, 2018/ <i>Number of Fires Reported and Received PMK Assistance by Object in Aceh Timur Regency,2018</i>	258
5	PERTANIAN/AGRICULTURE	259
5.1	TANAMAN PANGAN/FOOD CROPS	
5.1.1	Luas Lahan Baku Sawah (Ha) yang Diairi dengan Sistem Irigasi Menurut Kecamatan, 2017*/ <i>Rice Field Areal (Ha) by Irrigation System and Sub District, 2017*</i>	267
5.1.2	Luas Sawah yang Ditanami Padi Satu, Dua dan Tiga Kali Setahun Menurut Kecamatan, 2017*/ <i>Rice Field Areal Planted Once, Twice, and Three Times a Year by Sub District, 2017*</i>	268
5.1.3	Luas Tanam, Luas Panen, Produksi dan Produktivitas Padi Intensifikasi Menurut Kecamatan, 2018/ <i>Plantation Area, Harvested Area, Production, and Productivity of Intensive Paddy by Sub District, 2018</i>	269
6.1.4	Luas Tanam, Luas Panen, Produksi dan Produktivitas Padi Non Intensifikasi Menurut Kecamatan, 2018/ <i>Plantation Area, Harvestes Area, Production, and Productivity of Non Intensive Paddy by Sub District, 2018</i>	270
6.1.5	Luas Tanam, Luas Panen, Produksi dan Produktivitas Padi Gogo (Padi Ladang) Menurut Kecamatan, 2018/ <i>Plantation Area, Harvestes Area, Production, and Productivity of Dryland Paddy by Sub District, 2018</i>	271
5.1.6	Luas Tanam, Luas Panen, Produksi Dan Produktivitas Kedelai Menurut Kecamatan, 2018/ <i>Plantation Area, Harvested Area, Production, and Productivity of Soybeans by Sub District, 2018</i>	272

5.1.7	Luas Tanam, Luas Panen, Produksi dan Produktivitas Jagung Menurut Kecamatan, 2018/ <i>Plantation Area, Harvested Area, Production, and Productivity of Maize by Sub District, 2018.</i>	273
5.1.8	Luas Tanam, Luas Panen, Produksi dan Produktivitas Kacang Tanah Menurut Kecamatan, 2018/ <i>Plantation Area, Harvested Area, Production, and Produktivity of Peanuts by Sub District, 2018.</i>	274
5.1.9	Luas Tanam, Luas Panen, Produksi dan Produktivitas Kacang Hijau Menurut Kecamatan, 2018/ <i>Plantation Area, Harvested Area, Production, and Produktivity of Green Peanuts by Sub District, 2018.</i>	275
5.1.10	Luas Tanam, Luas Panen, Produksi dan Produktivitas Ubi Kayu Menurut Kecamatan, 2018/ <i>Plantation Area, Harvested Area, Production, and Productivity of Cassava by Sub District, 2018.</i>	276
5.1.11	Luas Tanam, Luas Panen, Produksi dan Produktivitas Ubi Jalar Menurut Kecamatan, 2018 / <i>Plantation Area, Harvested Area, Production, and Productivity of Sweet Potatoes by Sub District, 2018.</i>	277
5.1.12	Jumlah Kelompok Tani Berdasarkan Klasifikasi Kelompok di Kabupaten Aceh Timur, 2018 / <i>Number of Farmer Groups Based on Classification of Groups in Aceh Timur Regency, 2018.</i>	278
5.1.13	Rata-Rata Jumlah Ketersediaan Pangan Per Tahun di Kabupaten Aceh Timur, Januari 2018/ <i>Average Number of main Food Availability per Year, January 2018</i>	279
5.1.14	Direktori Penggilingan Padi yang Aktif di Kabupaten Aceh Timur, 2018/ <i>Directory of Active Rice Mills in Aceh Timur Regency, 2018</i> ...	280
5.1.15	Jumlah Penyuluh Pertanian Berdasarkan Jenjangnya di Kabupaten Aceh Timur, Juli 2018/ <i>Number of Agricultural Extension Workers Based on Category in Aceh Timur Regency, July 2018</i>	284

5.2 HORTIKULTURA/HORTICULTURE

- 5.2.1 Perkembangan Luas Tanam, Luas Panen, Produksi, dan Produktivitas Tanaman Padi, Palawija dan Hortikultura, 2018/*Development Plantation Area, Harvested Area, Production, and Productivity of Paddy, Palawija, and Horticulture, 2018*..... 285
- 5.2.2 Luas Panen Tanaman Sayuran Menurut Kecamatan dan Jenis Sayuran di Kabupaten Aceh Timur (Ha), 2018 /*Harvested area of Vegetables by Subdistrict and Kind of Plant in Aceh Timur Regency (Ha), 2018*..... 287
- 5.2.3 Produksi Tanaman Sayuran Menurut Kecamatan Dan Jenis Sayuran Di Kabupaten Aceh Timur (Ton), 2018/*Production of Vegetables by Subdistrict and Kind of Plant in Aceh Timur Regency (Ton), 2018*..... 289
- 5.2.4 Luas Tanam, Luas Panen, Produksi dan Produktivitas Kacang Panjang Menurut Kecamatan, 2018/*Plantation Area, Harvested Area, Production, and Productivity of Long Beans by Sub District, 2018*..... 291
- 5.2.5 Luas Tanam, Luas Panen, Produksi dan Produktivitas Cabe Merah Menurut Kecamatan, 2018/*Plantation Area, Harvested Area, Production, and Productivity of Chili by Sub District, 2018*..... 292
- 5.2.6 Luas Tanam, Luas Panen, Produksi dan Produktivitas Cabe Rawit Menurut Kecamatan, 2018/*Plantation Area, Harvested Area, Production, and Productivity of Cayenne Pepper by Sub District, 2018*..... 293
- 5.2.7 Luas Tanam, Luas Panen, Produksi dan Produktivitas Terong Menurut Kecamatan, 2018/*Plantation Area, Harvested Area, Production, and Productivity of Eggplant by Sub District, 2018*... 294
- 5.2.8 Luas Tanam, Luas Panen, Produksi dan Produktivitas Mentimun Menurut Kecamatan, 2018/*Plantation Area, Harvested Area, Production, and Productivity of Cucumber by Sub District, 2018*... .. 295

5.2.9	Luas Tanam, Luas Panen, Produksi dan Produktivitas Kangkung Menurut Kecamatan, 2018/ <i>Plantation Area, Harvested Area, Production, and Productivity of Kangkung by Sub District, 2018.</i>	296
5.2.10	Luas Tanam, Luas Panen, Produksi dan Produktivitas Bayam Menurut Kecamatan, 2018/ <i>Plantation Area, Harvested Area, Production, and Productivity of Spinach by Sub District, 2018.</i>	297
5.2.11	Luas Tanam, Luas Panen, Produksi dan Produktivitas Semangka Menurut Kecamatan, 2018/ <i>Plantation Area, Harvested Area, Production, and Productivity of Watermelon by Sub District, 2018.</i> ..	298
5.2.12	Luas Tanam, Luas Panen, Produksi dan Produktivitas Jahe Menurut Kecamatan, 2018/ <i>Plantation Area, Harvested Area, Production, and Productivity of Ginger by Sub District, 2018.</i>	299
5.2.13	Produksi Buah-buahan Menurut Kecamatan dan Jenis Buah di Kabupaten Aceh Timur (Ton), 2018/ <i>Production of Fruits by Subdistrict and Kind of Fruit in Aceh Timur Regency (Ton), 2018.</i> 1....	300
5.2.14	Perkembangan Jumlah Tanaman Langsung (Dalam Batang) Menurut Kecamatan, 2018/ <i>The Development Plantation of Langsung by Sub District, 2018.</i>	304
5.2.15	Perkembangan Jumlah Tanaman Durian (Dalam Batang) Menurut Kecamatan, 2018/ <i>The Development Plantation of Durian by Sub District, 2018.</i>	306
5.2.16	Perkembangan Jumlah Tanaman Jeruk (Dalam Batang) Menurut Kecamatan, 2018/ <i>The Development Plantation of Orange by Sub District, 2018.</i>	308
5.2.17	Perkembangan Jumlah Tanaman Mangga (Dalam Batang) Menurut Kecamatan, 2018/ <i>The Development Plantation of Mango by Sub District, 2018.</i>	310
5.2.18	Perkembangan Jumlah Tanaman Nenas (Dalam Batang) Menurut Kecamatan, 2018/ <i>The Development Plantation of Pineapple by Sub District, 2018.</i>	312

5.2.19	Perkembangan Jumlah Tanaman Pepaya (Dalam Batang) Menurut Kecamatan, 2018/ <i>The Development Plantation of Papaya by Sub District, 2018</i>	314
5.2.20	Perkembangan Jumlah Tanaman Pisang (Dalam Batang) Menurut Kecamatan, 2018/ <i>The Development Plantation of Banana by Sub District, 2018</i>	316
5.2.21	Perkembangan Jumlah Tanaman Rambutan (Dalam Batang) Menurut Kecamatan, 2018/ <i>The Development Plantation of Rambutan by Sub District, 2018</i>	318
5.2.22	Perkembangan Jumlah Tanaman Sawo (Dalam Batang) Menurut Kecamatan, 2018/ <i>The Development Plantation of Sapodilla by Sub District, 2018</i>	320
5.2.23	Perkembangan Jumlah Tanaman Nangka (Dalam Batang) Menurut Kecamatan, 2018/ <i>The Development Plantation of Jackfruit by Sub District, 2018</i>	322
5.2.24	Perkembangan Jumlah Tanaman Jambu Biji (Dalam Batang) Menurut Kecamatan, 2018/ <i>The Development Plantation of Guava by Sub District, 2018</i>	324
5.2.25	Perkembangan Jumlah Tanaman Jambu Air (Dalam Batang) Menurut Kecamatan, 2018/ <i>The Development Plantation of Water Apple by Sub District, 2018</i>	326
5.2.26	Perkembangan Jumlah Tanaman Belimbing (Dalam Batang) Menurut Kecamatan, 2018/ <i>The Development Plantation of Star Fruit by Sub District, 2018</i>	328
5.2.27	Perkembangan Jumlah Tanaman Sukun (Dalam Batang) Menurut Kecamatan, 2018/ <i>The Development Plantation of Sukun by Sub District, 2018</i>	330
5.2.28	Perkembangan Jumlah Tanaman Manggis (Dalam Batang) Menurut Kecamatan, 2018/ <i>The Development Plantation of Manggis by Sub District, 2018</i>	332

5.2.29	Perkembangan Jumlah Tanaman Sirsak (Dalam Batang) Menurut Kecamatan, 2018/ <i>The Development Plantation of Soursop by Sub District, 2018...</i>	334
5.2.30	Perkembangan Jumlah Tanaman Melinjo (Dalam Batang) Menurut Kecamatan, 2018/ <i>The Development Plantation of Melinjo by Sub District, 2018...</i>	336
5.2.31	Jumlah Alat Pertanian Menurut Jenis, 2018/ <i>Number of Agricultural Tools by Kinds, 2018...</i>	338
5.2.32	Realisasi Penggunaan Pestisida untuk Tanaman Padi Menurut Kecamatan, 2018/ <i>Realization of Pesticide Using for Paddy by Sub District, 2018..</i>	340
5.2.33	Jumlah Kilang Padi dan Lantai Jemur Dirinci Menurut Jenis Kilang Padi dan Kecamatan, 2018/ <i>Number of Rice Mill and Drying Floor by Rice Mill Type and Sub District, 2018.....</i>	341
5.2.34	Pengeluaran Insektisida dan Rodentisida dari Brigade Proteksi, 2018/ <i>Insecticide and Rodenticida from Protection Brigade, 2018....</i>	342
5.3	PERKEBUNAN/ ESTATE CROPS	
5.3.1	Luas Lahan Perkebunan Rakyat Dan Perusahaan Perkebunan, 2018/ <i>Planting Area of Smallholders Estate and Enterprises Estate by Sub District, 2018.....</i>	343
5.3.2	Luas Perkebunan Rakyat Berdasarkan Komoditas, 2018/ <i>Community Plantation Area Based on Commodities, 2018.....</i>	344
5.3.3	Luas Tanam, Produksi, Rata-Rata Produktifitas dan Jumlah Petani Berdasarkan Komoditas, 2018/ <i>Planted Area, Production, Average Productivity and Number of Farmers by Commodities, 2018.....</i>	347
5.3.4	Luas Tanaman dan Produksi Kelapa Dalam (Tanaman Perkebunan Rakyat), 2018/ <i>Planted Area and Production of Coconuts (Smallholders Estates), 2018..</i>	349
5.3.5	Luas Tanaman dan Produksi Sagu (Tanaman Perkebunan Rakyat), 2018/ <i>Planted Area and Production of Palm Sago (Smallholders Estates), 2018.....</i>	351

5.3.6	Luas Tanaman dan Produksi Karet (Tanaman Perkebunan Rakyat), 2018/ <i>Planted Area and Production of Rubber (Smallholders Estates)</i> , 2018..	353
5.3.7	Luas Tanaman dan Produksi Kelapa Sawit (Tanaman Perkebunan Rakyat), 2018/ <i>Planted Area and Production of Palm Oil (Smallholders Estates)</i> , 2018.....	355
5.3.8	Luas Tanaman dan Produksi Kopi (Tanaman Perkebunan Rakyat), 2018/ <i>Planted Area and Production of Coffee (Smallholders Estates)</i> , 2018..	357
5.3.9	Luas Tanaman dan Produksi Kapuk (Tanaman Perkebunan Rakyat), 2018/ <i>Planted Area and Production of Kapok (Smallholders Estates)</i> , 2018..	359
5.3.10	Luas Tanaman dan Produksi Pinang (Tanaman Perkebunan Rakyat), 2018/ <i>Planted Area and Production of Areca (Smallholders Estates)</i> , 2018..	361
5.3.11	Luas Tanaman dan Produksi Kakao (Tanaman Perkebunan Rakyat), 2018/ <i>Planted Area and Production of Palm Cocoa (Smallholders Estates)</i> , 2018..	363
5.3.12	Luas Tanaman dan Produksi Lada (Tanaman Perkebunan Rakyat), 2018/ <i>Planted Area and Production of Pepper (Smallholders Estates)</i> , 2018...	365
5.3.13	Luas Tanaman dan Produksi Kemiri (Tanaman Perkebunan Rakyat), 2018/ <i>Planted Area and Production of Candle Nut (Smallholders Estates)</i> , 2018.....	367
5.3.14	Luas Tanaman dan Produksi Tebu (Tanaman Perkebunan Rakyat), 2018/ <i>Planted Area and Production of Sugar Cane (Smallholders Estates)</i> , 2018... ..	369
5.3.15	Luas Tanaman dan Produksi Tembakau (Tanaman Perkebunan Rakyat), 2018/ <i>Planted Area and Production of Tobacco (Smallholders Estates)</i> , 2018.....	371

5.3.16	Luas Tanaman dan Produksi Aren (Tanaman Perkebunan Rakyat), 2018/ <i>Planted Area and Production of Palm Sugar (Smallholders Estates)</i> , 2018.....	373
5.4	PETERNAKAN/LIVESTOCK	
5.4.1	Populasi Ternak Menurut Kecamatan dan Jenis Ternak di Kabupaten Aceh Timur, 2018/ <i>Livestock Population by Subdistrict and Kind of Livestock in Aceh Timur Regency</i> , 2018.....	375
5.4.2	Populasi Unggas Menurut Kecamatan dan Jenis Unggas di Kabupaten Aceh Timur, 2018/ <i>Poultry Population by Subdistrict and Kind of Poultry in Aceh Timur Regency</i> , 2018.....	376
5.4.3	Jumlah Ternak yang Dipotong Menurut Kecamatan dan Jenis Ternak di Kabupaten Aceh Timur, 2018/ <i>Livestock Slaughtered by Sub District and Kind of Livestock in Aceh Timur Regency</i> , 2018..	377
5.4.4	Jumlah Petugas Peternakan Menurut Kecamatan, 2018/ <i>Number of Animal Husbandary Officials by Sub District</i> , 2018..	378
5.4.5	Jumlah Peternak dan Kelompok Ternak Berdasarkan Jenis Hewan Ternak Menurut Kecamatan, 2018/ <i>Number of Animal Husbandary and Husbandary Group by Sub District</i> , 2018.....	379
5.4.6	Populasi Ternak Sapi Potong Kondisi Awal dan Akhir Tahun, 2018/ <i>Livestock Population of Cow Early and End of Year by Sub District</i> , 2018..	380
5.4.7	Populasi Ternak Kerbau Kondisi Awal dan Akhir Tahun, 2018/ <i>Livestock Population of Buffalo Early and End of Year by Sub District</i> , 2018..	381
5.4.8	Populasi Ternak Kambing Kondisi Awal dan Akhir Tahun, 2018/ <i>Livestock Population of Goat Early and End of Year by Sub District</i> , 2018..	382
5.4.9	Populasi Ternak Domba Kondisi Awal dan Akhir Tahun, 2018/ <i>Livestock Population of Sheep Early and End of Year by Sub District</i> , 2018..	383

5.4.10	Jumlah Peternak dan Kelompok Ternak Unggas Berdasarkan Jenis Hewan Ternak, 2018/ <i>Number of Poultry and Poultry Group by Type, 2018</i>	384
5.4.11	Populasi Ternak Unggas Menurut Kecamatan Kondisi Awal Tahun, 2018/ <i>Poultry Population by Sub District in Early Year, 2018</i>	385
5.4.12	Populasi Ternak Unggas Menurut Kecamatan Kondisi Akhir Tahun, 2018/ <i>Poultry Population by Sub District End of Year, 2018</i>	386
5.4.13	Jumlah Lokasi Pemotongan Hewan Ternak Berdasarkan Jenis Ternak yang dipotong, 2018/ <i>Number of Livestock Slaughtered Location by Kinds of Livestocks Slaughtered, 2018</i>	387
5.4.14	Pemotongan dan Pengurangan Populasi Sapi Potong Selain Karena Pemotongan (Mati, Hilang), 2018/ <i>Slaughtering and Others Reduction of Cow Population (Dead, Missing), 2018</i>	388
5.4.15	Pemotongan dan Pengurangan Populasi Kerbau Selain Karena Pemotongan (Mati, Hilang), 2018/ <i>Slaughtering and Others Reduction of Buffalo Population (Dead, Missing), 2018</i>	389
5.4.16	Pemotongan dan Pengurangan Populasi Kambing Selain Karena Pemotongan (Mati, Hilang), 2018/ <i>Slaughtering and Others Reduction of Goat Population (Dead, Missing), 2018</i>	390
5.4.17	Pemotongan dan Pengurangan Populasi Domba Selain Karena Pemotongan (Mati, Hilang), 2018/ <i>Slaughtering and Others Reduction of Sheep Population (Dead, Missing), 2018</i>	391
5.4.18	Jumlah Lokasi Pemotongan Hewan Ternak Unggas Berdasarkan Jenis Ternak Unggas yang Dipotong, 2018/ <i>Number of Poultry Slaughtering Location by Kinds of Poultry Slaughtered, 2018</i>	392
5.4.19	Jumlah Pemotongan Hewan Ternak Unggas Berdasarkan Jenis Ternak Unggas dan Kecamatan, 2018/ <i>Number of Poultry Slaughtered by Kinds of Poultry and Sub District, 2018</i>	393
5.4.20	Jumlah Pemotongan Ternak Tiap Bulan, 2018/ <i>Number of Livestock Slaughtered by Month, 2018</i>	394

5.4.21	Jumlah Pemotongan Ternak Unggas Tiap Bulan, 2018/ <i>Number of Poultry Slaughtered by Month, 2018...</i>	395
5.4.22	Produksi Daging Ternak Tiap Bulan (dalam Kg), 2018/ <i>Meat Production of Livestock by Month (in Kg), 2018..</i>	396
5.4.23	Produksi Daging Unggas Tiap Bulan (dalam Kg), 2018/ <i>Meat Production of Poultry by Month (in Kg), 2018...</i>	397
5.4.24	Produksi Telur Unggas Tiap Bulan (dalam butir), 2018/ <i>Egg Production of Poultry by Month (in egg), 2018..</i>	398
5.4.25	Jumlah Ternak Masuk (Impor) Tiap Bulan, 2018/ <i>Number of Imported Livestock by Month, 2018...</i>	399
5.4.26	Jumlah Ternak Keluar Wilayah Kabupaten Aceh Timur (Ekspor) Tiap Bulan, 2018/ <i>Number of Exported Livestock From Aceh Timur Region by Month, 2018..</i>	400
5.4.27	Jumlah Ternak yang Divaksin Menurut Kecamatan, 2018/ <i>Vaccinated Livestocks and Poultry by Sub District, 2018.....</i>	401
5.5	PERIKANAN/FISHERY	
5.5.1	Jumlah Rumah Tangga Perikanan Tangkap Menurut Kecamatan dan Subsektor di Kabupaten Aceh Timur, 2017 dan 2018/ <i>Number of Fish Capture Households by Subdistrict and Subsector in Aceh Timur Regency, 2017 and 2018.....</i>	402
5.5.2	Jumlah Nelayan Menurut Kategori, 2018/ <i>Number of Fisherman by Category, 2018</i>	403
5.5.3	Jumlah Perahu/Kapal Menurut Kecamatan dan Jenis Kapal di Kabupaten Aceh Timur 2018/ <i>Number of Fishing Boats by Subdistrict and Type of Boat in Aceh Timur Regency, 2018.</i>	404
5.5.4	Jumlah Kapal Motor Menurut Gross Ton (GT) dan Kecamatan, 2018/ <i>Number of Inboard Motorboat by Gross Ton (GT) and Sub District, 2018..</i>	405

5.5.5	Perahu Tanpa Motor Penangkap Ikan Laut Menurut Kategori dan Kecamatan, 2018/ <i>Marine Fishing Non Powered Boat by Category and Sub District, 2018</i>	406
5.5.6	Jumlah Alat Penangkapan ikan Menurut Jenis (unit), 2018/ <i>Number of Fishing Equipment by Type (unit), 2018</i>	407
5.5.7	Jumlah Pelabuhan Perikanan Menurut Kategori dan Kecamatan, 2018/ <i>Number of Fishing Port by Category and Sub District, 2018</i> . .	408
5.5.8	Produksi Perikanan Tangkap Menurut Kecamatan dan Subsektor di Kabupaten Aceh Timur (ton), 2016 dan 2018/ <i>Production of Fish Capture by Subdistrict and Subsector in Aceh Timur Regency (ton), 2016 and 2018</i> ..	409
5.5.9	Produksi dan Nilai Produksi Ikan Hasil Perikanan Laut Menurut Jenis Ikan, 2018/ <i>Production and Production Value of Fish in Marine Fisheries by Kind of Fish, 2018</i>	410
5.5.10	Produksi dan Nilai Produksi Ikan* Hasil Perikanan Laut Menurut Kecamatan, 2018/ <i>Production and Value Production of Fish In Marine Fisheries by Sub District, 2018</i>	413
5.5.11	Produksi dan Nilai Produksi Udang Hasil Perikanan Laut Menurut Kecamatan, 2018/ <i>Production and Production Value of Shrimp in Marine Fisheries by Sub District, 2018</i>	414
5.5.12	Produksi dan Nilai Produksi Binatang Berkulit Keras Hasil Perikanan Laut Menurut Kecamatan, 2018/ <i>Production and Production Value of Crustaceans in Marine Fisheries by Sub District, 2018</i>	415
5.5.13	Produksi dan Nilai Produksi Binatang Berkulit Lunak Hasil Perikanan Laut Menurut Kecamatan, 2018/ <i>Production and Production Value of Echinoderms in Marine Fisheries by Sub District, 2018</i>	416

5.5.14	Produksi dan Nilai Produksi Udang, Binatang Berkulit Keras dan Binatang Berkulit Lunak Hasil Perikanan Laut Menurut Jenis, 2018/ <i>Production and Production Value of Shrimp, Crustaceans and Echinoderms in Marine Fisheries by Type, 2018</i>	417
5.5.15	Jumlah Rumah Tangga Perikanan Budidaya Menurut Kecamatan dan Jenis Budidaya di Kabupaten Aceh Timur, 2018/ <i>Number of Aquaculture Households by Subdistrict and Type of Aquaculture in Aceh Timur Regency, 2018</i> ..	418
5.5.16	Luas Tambak (Ha) Menurut Teknologi Budidaya dan Kecamatan, 2018/ <i>Areal of Brackish Water Pond (Ha) by Cultivating Technology and Sub District, 2018</i> ...	419
5.5.17	Produksi Tambak (Ton) Menurut Teknologi Budidaya dan Kecamatan, 2018/ <i>Production of brackish water pond (Ton) by Cultivating Technology and Sub District, 2018</i>	420
5.5.18	Jumlah Petani Tambak Menurut Kategori dan Kecamatan, 2018/ <i>Number of Brackish Water Ponds Farmer by Category and Sub District, 2018</i> ..	421
5.5.19	Produksi Perikanan Budidaya Menurut Kecamatan dan Subsektor di Kabupaten Aceh Timur (ton), 2018/ <i>Production of Fish Capture by Subdistrict and Subsector in Aceh Timur Regency (ton), 2018</i> ..	422
5.5.20	Luas Lahan Garam (Ha) Rakyat Menurut Kecamatan, 2018/ <i>Areal of Salt Pond (Ha) by Sub District, 2018</i>	423
5.5.21	Kelompok Usaha Garam Rakyat dan Jumlah Petani Garam Menurut Kecamatan, 2018/ <i>Business Group of Traditional Salt and Number of Salt Farmers by Sub District, 2018</i>	424
5.5.22	Jumlah Petani Garam Menurut Kategori dan Kecamatan, 2018/ <i>Number of Salt Farmers by Category and Sub District, 2018</i>	425
5.5.23	Jumlah Petani Garam Menurut Kategori dan Kecamatan, 2018/ <i>Number of Salt Farmers by Category and Sub District, 2018</i>	426

6	INDUSTRI, PERTAMBANGAN, ENERGI, DAN KONSTRUKSI/INDUSTRY, MINING, ENERGY, AND CONSTRUCTION	427
6.1	INDUSTRI/ INDUSTRY	
6.1.1	Jumlah Perusahaan, Tenaga Kerja, dan Nilai Produksi Menurut Produk dan Klasifikasi Industri di Kabupaten Aceh Timur, <i>2018/Number of Establishment, Employees, and Production Value by Product and Industrial Classification in Aceh Timur Regency, 2018</i>	431
6.1.2	Data Potensi Industri Kecil Non Formal Menurut Komoditi, <i>2018/Potency of Small non Formal Industry by Commodity, 2018</i> ...	434
6.1.3	Data Potensi Industri Kecil Formal Menurut Komoditi, <i>2018/Potency of Small Formal Industry by Commodity, 2018</i>	436
6.2	ENERGI/ENERGY	
6.2.1	Daya Terpasang, Produksi, dan Distribusi Listrik PT. PLN (Persero) pada Cabang/Ranting PLN di Kabupaten Aceh Timur, <i>2012–2018/Installed Capacity, Production, and Distribution of Electricity of State Electricity Company at Branch Level in Aceh Timur Regency, 2012–2018</i>	438
6.2.2	Jumlah Pelanggan PLN Menurut Kecamatan Di Kabupaten Aceh Timur, <i>2014-2018/ Number Of Pln Customers By Subdistrict In Aceh Timur Regency, 2014-2018</i>	439
6.2.3	Jumlah Pelanggan dan Air yang Disalurkan Menurut Pelanggan di Kabupaten Aceh Timur, <i>2018/Number of Customer and Distributed Clean Water by Type of Customers in Aceh Timur Regency, 2018</i>	440
6.2.4	Kedaaan Perusahaan Daerah Air Minum (Pdam) Di Kabupaten Aceh Timur, <i>2018/Condition of Drinking Water Local Company in Region Aceh Timur, 2018</i>	441
6.2.5	Jumlah dan Nilai Air Bersih yang Diproduksi dan Disalurkan Setiap Bulan Oleh PDAM, <i>2018/Number and Value of Water Supply Produced and Distributed Every Month by PDAM, 2018</i>	442

6.2.6	Gambaran Pengelolaan Sampah di Kabupaten Aceh Timur, 2014-2018/ <i>Description of Trash Management in Region Aceh Timur, 2014-2018.</i>	443
6.2.7	Perkiraan Jumlah Timbunan Sampah per Hari Menurut Kecamatan di Kabupaten Aceh Timur, 2018/ <i>Estimated Amount of Trash Per Day by Sub District in Aceh Timur Regency, 2018</i>	444
6.2.8	Luas Areal dan Produksi Pertambangan Menurut Jenis Bahan Galian di Kabupaten Aceh Timur, 2018/ <i>Area and Mining Production Area by Type of Mineral Material in Aceh Timur Regency, 2018</i>	445
6.2.9	Kualitas Air Sungai di Kabupaten Aceh Timur, 2018/ <i>River Water Quality in Aceh Timur Regency, 2018</i>	446
6.2.10	Kualitas Air Laut di Kabupaten Aceh Timur, 2018/ <i>Sea Water Quality in Aceh Timur Regency, 2018</i>	447
6.2.11	Kondisi Danau/ Waduk/ Situ/ Embung/ Daerah Irigasi di Kabupaten Aceh Timur, 2018/ <i>Lake/ Reservoir/ Situ/ Embung/ Irrigation Area Conditions in Aceh Timur Regency, 2018</i>	448
6.2.12	Volume Limbah Padat dan Cair berdasarkan Sumber Pencemaran di Kabupaten Aceh Timur, 2018/ <i>Volume of Solid and Liquid Wastebased on Pollution Sources in Aceh Timur Regency, 2018</i>	450
7	PERDAGANGAN/TRADE	427
7.1	Jumlah Perusahaan Menurut Bentuk Badan Hukum di Kabupaten Aceh Timur, 2014–2018/ <i>Number of Establishments by Type of Business Entity in Aceh Timur Regency, 2014–2018</i>	457
7.2	Jumlah Perizinan Yang Dikeluarkan Menurut Bulan Di Kabupaten Aceh Timur, 2017*/ Number Of Permits Issued Of Establishments By Month , 2017*	458
7.3	Jumlah Bangunan Sarana Perdagangan Menurut Kecamatan Di Kabupaten Aceh Timur, 2018/ <i>Number Of Trades Facilities By Subdistrict In Aceh Timur Regency, 2018</i>	459

7.4	Jumlah Sarana Perdagangan Menurut Jenisnya Di Kabupaten Aceh Timur, 2014–2018/ <i>Number of Trading Facilities by Type of Facility in Aceh Timur Regency, 2014–2018</i>	461
7.5	Jumlah Koperasi Menurut Jenis Koperasi dan Kecamatan di Kabupaten Aceh Timur, 2018/ <i>Number of Cooperatives by Type of Cooperative and Subdistrict in Aceh Timur Regency, 2018</i>	462
7.6	Jumlah Koperasi Menurut Jenis Koperasi dan Kecamatan di Kabupaten Aceh Timur, 2018/ <i>Number of Cooperatives by Type of Cooperative and Subdistrict in Aceh Timur Regency, 2018</i>	463
7.7	Jumlah Koperasi dan Jumlah Anggota, 2018/ <i>Number of Cooperation and The Members, 2018</i>	464
7.8	Jumlah Koperasi dan Simpanan Koperasi Primer dan Sekunder, 2018/ <i>Number of Cooperations and Savings Primer and Seconder Cooperation, 2018</i>	465
7.9	Jumlah Modal Koperasi Primer dan Sekunder, 2018/ <i>Total Capital Primer and Seconder Cooperation, 2018</i>	466
7.10	Jumlah Aset, Omset, dan Sisa Hasil Usaha (SHU) Koperasi, 2018/ <i>Total Asset, Omset, and Residue of Exertions of Cooperation, 2018</i>	467
7.11	Penyaluran / Penjualan Beras Per Bulan Oleh Perum Bulog Sub Divre Wilayah II Langsa, 2018/ <i>Distribution / Sales of Rice Per Month By Bulog Perum Sub Divre II Langsa Region, 2018</i>	468
7.12	Jumlah Stok Beras dan Jumlah Pengadaan Beras Dalam Negeri, 2018/ <i>Total Stocks of Rice and Total Supplies of Rice In Nation at Sub Divre Langsa, 2018</i>	470
8	HOTEL DAN PARIWISATA/HOTEL AND TOURISM	471
8.1	Jumlah Hotel dan Akomodasi Lainnya Menurut Klasifikasi di Kabupaten Aceh Timur, 2011–2018/ <i>Number of Hotel and Other Accomodations by Classification in Aceh Timur Regency, 2011–2018</i>	476

8.2	Rata-Rata Lama Menginap Tamu Asing Dan Tamu Domestik Menurut Bulan Di Kabupaten Aceh Timur (Hari), 2018/ <i>Average Length of Stay of Foreign and Domestic Visitors by Month in Aceh Timur Regency (day), 2018.</i>	477
8.3	Hotel dan Penginapan di Kabupaten Aceh Timur, 2018/ <i>Hotel in Aceh Timur Regency, 2018.</i>	478
8.4	Jumlah Pengunjung Hotel per Bulan di Kabupaten Aceh Timur, 2018/ <i>Number of Hotel Visitors by Month in Aceh Timur Regency, 2018.</i>	479
8.5	Jumlah Wisatawan Mancanegara dan Domestik di Kabupaten Aceh Timur, 2011-2018/ <i>Number of International and Domestic Visitors in Aceh Timur Regency, 2011-2018.</i>	480
8.6	Nama, Jenis dan Lokasi Objek Wisata di Kabupaten Aceh Timur, 2018/ <i>Name, Type and Location of Tourism Object in Aceh Timur Regency, 2018.</i>	481
8.7	Jumlah Restoran/Rumah Makan Menurut Kecamatan di Kabupaten Aceh Timur, 2014, 2015 dan 2018/ <i>Number of Restaurant by Subdistrict in Aceh Timur Regency, 2014, 2015 and 2018.</i>	482
8.8	Nama Cabang Olahraga, Jumlah Atlet dan Prestasi di Kabupaten Aceh Timur, 2018/ <i>Name of Sports, Number of Athletes and Achievements in Aceh Timur Regency, 2018</i>	483
9	TRANSPORTASI DAN KOMUNIKASI/TRANSPORTATION AND COMMUNICATION	485
9.1	TRANSPORTASI / TRANSPORTATION	
9.1.1	Panjang Jalan Menurut Kecamatan dan Jenis Permukaan Jalan di Kabupaten Aceh Timur (km), 2017*/ <i>Length of Roads by Subdistrict and Type of Road Surface in Aceh Timur Regency (km), 2017*</i>	490

9.1.2	Panjang Jalan Menurut Kecamatan dan Kondisi Permukaan Jalan di Kabupaten Aceh Timur (km), 2017*/ <i>Length of Roads by Subdistrict and Condition of Road Surface in Aceh Timur Regency (km), 2017*</i>	491
9.1.3	Keadaan, Panjang Jalan dan Jembatan, 2017*/ <i>The Condition and Length of Road and Bridge, 2017*</i>	492
9.1.4	Jumlah Kendaraan Bermotor Berdasarkan Jenisnya Di Kabupaten Aceh Timur, 2018/ <i>Number Of Motorized Vehicles By Type In Aceh Timur Regency , 2018</i>	493
9.1.5	Jumlah Penambahan Objek Pajak Kendaraan Berdasarkan Pembayaran Bbn Di Kabupaten Aceh Timur, 2018/ <i>Number Of Vehicle Tax Object Addition Based On Bbn Payment In Aceh Timur Regency , 2018</i>	494
9.1.6	Jumlah BBN I Per Jenis Kendaraan Di Kabupaten Aceh Timur, 2018/ <i>The Amount of BBN I Per Type of Vehicle in Aceh Timur Regency , 2018</i>	495
9.1.7	Jumlah BBN II Per Jenis Kendaraan Di Kabupaten Aceh Timur, 2018/ <i>The Amount of BBN II Per Type of Vehicle in Aceh Timur Regency , 2018</i>	496
9.1.6	Data Perhubungan Di Kabupaten Aceh Timur, 2016-2018/ <i>Transportation Data In Aceh Timur Regency , 2016- 2018</i>	497
9.2	KOMUNIKASI/ COMMUNICATION	
9.2.1	Banyaknya Fasilitas Kantor Pos Menurut Kecamatan Di Kabupaten Aceh Timur, 2017–2018/ <i>Number of Post Office Facilities by Subdistrict in Aceh Timur Regency, 2017–2018</i>	498
9.2.2	Jumlah Surat Kilat Khusus yang Dikirim dan Diterima Dalam Wilayah Kerja PT Pos Indonesia Kabupaten Aceh Timur,2018/ <i>Number of Special Letter Send and Received by PT Pos Indonesia in Aceh Timur Regency, 2018</i>	499

9.2.3	Jumlah Pos Express yang Dikirim dan Diterima Dalam Wilayah Kerja PT Pos Indonesia Kabupaten Aceh Timur, 2018/ <i>Number of Post Express Send and Received by PT Pos Indonesia in Aceh Timur Regency, 2018.</i>	500
9.2.4	Jumlah Paket Pos Kilat Khusus yang Dikirim dan Diterima Dalam Wilayah Kerja PT Pos Indonesia Kabupaten Aceh Timur, 2018/ <i>Number of Packet Post Express Send and Received by PT Pos Indonesia in Aceh Timur Regency, 2018.</i>	501
9.2.5	Jumlah Pengiriman dan Pembayaran Wesel Pos Dalam Wilayah Kerja PT Pos Indonesia Kabupaten Aceh Timur, 2018/ <i>Number of Special Wesel Send and Received by PT Pos Indonesia in Aceh Timur Regency, 2018.</i>	502
9.2.6	Banyaknya Menara Telekomunikasi Menurut Kecamatan di Kabupaten Aceh Timur, 2018/ <i>Number of Telecommunication Towers by Subdistrict in Aceh Timur Regency, 2018.</i>	503
10	KEUANGAN DAERAH/ LOCAL FINANCE	507
10.1	Realisasi Pendapatan Pemerintah Kabupaten Aceh Timur Menurut Jenis Pendapatan (rupiah), 2016–2018/ <i>Actual Revenues of Government of Aceh Timur Regency by Source of Revenues (rupiahs), 2016–2018</i>	510
10.2	Realisasi Belanja Pemerintah Kabupaten Aceh Timur Menurut Jenis Pengeluaran (juta rupiah), 2016–2018/ <i>Actual Expenditures of Government of Aceh Timur Regency by Source of Expenditures (millions rupiahs), 2016–2018</i>	511
10.3	Realisasi Pembiayaan Daerah Pemerintah Kabupaten Aceh Timur (Rupiah), 2016–2018/ <i>Realization of Regional Financing Government of Aceh Timur Regency (Rupiah), 2016–2018</i>	512
10.4	Jumlah Dana Gampong Dan Alokasi Dana Gampong (Adg) Di Kabupaten Aceh Timur (Rupiah) , 2018/ <i>Number Of Village Fund And Village Allocation Funds (Adg) In Aceh Timur Regency (Rupiah), 2018</i>	513

10.5	Jumlah Dana Anggaran Pendapatan Belanja Gampong Di Kabupaten Aceh Timur (Rupiah), 2014-2018/ <i>Amount of Village Budget Revenue Budget in Aceh Timur Regency (Rupiah), 2014-2018</i>	532
11	PENGELUARAN PENDUDUK DAN KONSUMSI MAKANAN/POPULATION EXPENDITURE AND FOOD CONSUMPTION	535
11.1	Persentase Penduduk Menurut Golongan Pengeluaran Per Kapita Sebulan di Kabupaten Aceh Timur, 2018/ <i>Percentage of Population by Expenditure Per Capita Per Month Class in Aceh Timur Regency, 2018</i>	538
11.2	Rata-rata Pengeluaran dan Persentase Rata-rata Pengeluaran Per Kapita Sebulan Menurut Kelompok Makanan di Kabupaten Aceh Timur, 2018/ <i>Average Expenditure and Percentage of Average Expenditure Per Capita Per Month by Food Group in Aceh Timur Regency, 2018</i>	539
11.3	Rata-Rata Pengeluaran Dan Persentase Rata-Rata Pengeluaran Per Kapita Sebulan Menurut Kelompok Bukan Makanan Di Kabupaten Aceh Timur, 2018/ <i>Average Expenditure and Percentage of Average Expenditure Per Capita Per Month by Non-Food Group in Aceh Timur Regency, 2018</i>	540
11.4	Rata-rata Pengeluaran Menurut Kelompok Makanan dan Bukan Makanan di Kabupaten Aceh Timur, 2015-2018/ <i>Average Expenditure by Food Group and Non-Food Group in Aceh Timur Regency, 2015-2018</i>	541
11.5	Rata-rata Konsumsi Kalori dan Protein Perkapita Sehari menurut Komoditas Makanan di Kabupaten Aceh Timur, 2018/ <i>Average Calorie and Protein Consumption per Capita per Day according to Food Commodity, 2018</i>	542

12	PENDAPATAN REGIONAL/ REGIONAL INCOME	543
12.1	PDRB ADHB Menurut Lapangan Usaha Kabupaten Aceh Timur (Juta Rupiah), 2014 – 2018/ <i>GRDP at Current Price by Industrial Origin of Aceh Timur Regency (Millions Rupiahs), 2014 – 2018</i>	552
12.2	PDRB ADHK Menurut Lapangan Usaha Kabupaten Aceh Timur (Juta Rupiah), 2014 – 2018/ <i>GRDP at Constant Price by Industrial Origin of Aceh Timur Regency (Millions Rupiahs), 2014 – 2018</i>	554
12.3	Distribusi Pdrb Kabupaten Aceh Timur Menurut Lapangan Usaha (Persen), 2014 – 2018/ <i>Share of GRDP of Aceh Timur Regency by Industry (Percent), 2014 – 2018..</i>	556
12.4	Laju Pertumbuhan PDRB Kabupaten Aceh Timur Menurut Lapangan Usaha (Persen), 2014 – 2018/ <i>Growth Rate of GRDP of Aceh Timur Regency by Industry (Percent), 2014 – 2018..</i>	557
12.5	Indeks Implisit PDRB Kabupaten Aceh Timur Menurut Lapangan Usaha, 2014 – 2018/ <i>Implicit Index of GRDP of Aceh Timur Regency by Industry, 2014 – 2018..</i>	558
12.6	Laju Implisit PDRB Kabupaten Aceh Timur Menurut Lapangan Usaha (Persen), 2014 – 2018/ <i>Growth Implicit Index of GRDP of Aceh Timur Regency by Industry (Percent), 2014 – 2018..</i>	559
13	PERBANDINGAN KABUPATEN/KOTA / REGENCY/ MUNICIPALITY COMPARISON	561
13.1	Jumlah Penduduk Menurut Kabupaten/ Kota di Provinsi Aceh, 2014-2018/ <i>Population by Regency/ Municipality in Aceh Province, 2014-2018</i>	565
13.2	Jumlah Penduduk Menurut Jenis Kelamin di Provinsi Aceh, 2016-2018/ <i>Population by Sex in Aceh Province, 2016-2018</i>	566
13.3	Jumlah Rumah Tangga Menurut Kabupaten/ Kota di Provinsi Aceh, 2014-2018/ <i>Number of Household by Regency/ Minicipality in Aceh Province, 2014-2018</i>	567

13.4	Angka Beban Ketergantungan Menurut Kabupaten/ Kota di Provinsi Aceh, 2014-2018/ <i>Dependency Ratio by Regency/ Minicipality in Aceh Province, 2014-2018</i>	568
13.5	Indeks Pembangunan Manusia (Metode Baru) Menurut Kabupaten/ Kota di Provinsi Aceh, 2014-2018/ <i>Human Development Index (New Methodology) by Regency/ Minicipality in Aceh Province, 2014-2018</i>	569
13.6	Indikator Penyusun Indeks Pembangunan Manusia (Metode Baru) Menurut Kabupaten/ Kota di Provinsi Aceh, 2018/ <i>Indicators of the Human Development Index (New Methodology) in Aceh Province, 2018.</i>	570
13.7	Persentase Penduduk Miskin Menurut Kabupaten/ Kota di Provinsi Aceh, 2016-2018 (Maret)/ <i>Percentage of Poor People by Regency/ Minicipality in Aceh Province, 2016-2018 (March)</i>	571
13.8	Pengukuran Kemiskinan Menurut Kabupaten/ Kota di Provinsi Aceh, Maret 2018/ <i>Measures of Poverty by regency/ Municipality in Aceh Province, Maret 2018</i>	572
13.9	Tingkat Partisipasi Angkatan Kerja (TPAK) dan Tingkat Pengangguran Terbuka (TPT) Menurut Kabupaten/ Kota di Provinsi Aceh, 2015,2017 dan 2018/ <i>Labor Force Participation Rate and Unemployment Rate by Regency/ Municipality in Aceh Province, 2015,2017 and 2018</i>	573
13.10	Angka Partisipasi Sekolah Menurut Kelompok Umur Sekolah di Provinsi Aceh, 2018/ <i>School Participation Rate by School Age Group in Aceh Province, 2018</i>	574
13.11	Angka Partisipasi Murni Menurut Jenjang Pendidikan di Provinsi Aceh, 2018/ <i>School Participation Rate by Education in Aceh Province, 2018</i>	575
13.12	Angka Partisipasi Kasar Menurut Jenjang Pendidikan di Provinsi Aceh, 2018/ <i>School Participation Rate by Education in Aceh Province, 2018</i>	576

13.13	Rasio Ketimpangan Menurut Kabupaten/ Kota di Provinsi Aceh, 2014-2018/ <i>Gini Ratio by Regency/ Municipality in Aceh Province, 2014-2018</i>	577
13.14	Indeks Pembangunan Gender (IPG) Menurut Kabupaten/ Kota di Provinsi Aceh, 2017 – 2018/ <i>Gender Development Indeks (IDG) by Regency/ Municipality in Aceh Province, 2017 – 2018</i>	578

<https://acehtimurkab.bps.go.id>

DAFTAR GAMBAR/LIST OF FIGURES

halaman
page

1	Persentase Luas Wilayah Menurut Kecamatan di Kabupaten Aceh Timur (%), 2018/ <i>Percentage Total Area by Subdistrict in Aceh Timur Regency (%), 2018</i>	4
2	Persentase Pegawai Negeri Sipil Menurut Golongan di Kabupaten Aceh Timur, 2018/ <i>Percentage of Civil Servants by Hierarchy in Aceh Timur Regency, 2018</i>	21
3	Jumlah Penduduk Berumur 15 Tahun Ke Atas Yang Bekerja Menurut Pendidikan Tertinggi yang Ditamatkan di Kabupaten Aceh Timur, 2018/ <i>Working Population Aged 15 Years and Over by Educational Attainment in Aceh Timur Regency, 2018</i>	79
4	Angka Partisipasi Murni (APM) dan Angka Partisipasi Kasar (APK) Menurut Jenjang Pendidikan di Kabupaten Aceh Timur, 2018/ <i>Net Enrolment Rate and Gross Enrolment Rate by Educational Level in Aceh Timur Regency, 2018</i>	119
5	Produksi Buah-buahan Menurut Jenis Buah di Kabupaten Aceh Timur (Ton), 2018/ <i>Production of Fruits by Kind of Fruit in Aceh Timur Regency (Ton), 2018</i>	266
6	Jumlah Pelanggan Menurut Jenis Pelanggan di Kabupaten Aceh Timur, 2018/ <i>Number of Customer by Type of Customers in Aceh Timur Regency, 2018</i>	430
7	Jumlah Sarana Perdagangan (Pasar) Menurut Jenisnya di Kabupaten Aceh Timur, 2014–2018/ <i>Number of Trading Facilities (Market) by Type of Facility in Aceh Timur Regency, 2014–2018</i>	456
8	Jumlah Pengunjung Hotel per Bulan di Kabupaten Aceh Timur, 2018/ <i>Number of Hotel Visitors by Month in Aceh Timur Regency, 2018</i>	475

- 9 Number of Trading Facilities (Market) by Type of Facility in Aceh Timur Regency, 2014–2018/ *Number of Special Wesel Send and Received by PT Pos Indonesia in Aceh Timur Regency, 2018* **489**
- 10 Realisasi Pendapatan dan Belanja Pemerintah Kabupaten Aceh Timur Menurut Jenis (juta rupiah), 2016–2018/*Actual Revenues an Expenditures of Government of Aceh Timur Regency by Source (rupiahs), 2016–2018* **509**
- 11 Persentase Penduduk Menurut Golongan Pengeluaran Per Kapita Sebulan di Kabupaten Aceh Timur, 2018/ *Percentage of Population by Expenditure Per Capita Per Month Class in Aceh Timur Regency, 2018*..... **537**
- 12 PDRB ADHB dan ADHK (2010=100) Kabupaten Aceh Timur (Triliun Rupiah), 2014-2018/ *GRDP at Current Price and Constant Price (2010=100) of Aceh Timur Regency (Trillion Rupiahs), 2014-2018* **551**
- 13 Persentase Penduduk Miskin Menurut Kabupaten/ Kota di Provinsi Aceh, 2018 (Maret)/ *Persentase Penduduk Miskin Menurut Kabupaten/ Kota di Provinsi Aceh, 2018 (Maret)* **564**

<https://acehtimurkab.go.id>

Penjelasan Umum/Explanatory Notes

Tanda-tanda, satuan-satuan, dan lain-lainnya yang digunakan dalam publikasi ini adalah sebagai berikut:

Symbols, measurement units, and acronyms which are used in this publication, are as follows:

1. TANDA-TANDA/SYMBOLS

Data tidak tersedia/ <i>Data not available</i>	:	...
Tidak ada atau nol / <i>Null or zero</i>	:	—
Data dapat diabaikan/ <i>Data negligible</i>	:	0
Tanda decimal/ <i>Decimal point</i>	:	,
Data tidak dapat ditampilkan/ <i>Not applicable</i>	:	NA
Angka perkiraan/ <i>Estimated figures</i>	:	e
Angka sementara/ <i>Preliminary figures</i>	:	x
Angka sangat sementara/ <i>Very preliminary figures</i>	:	xx
Angka diperbaiki/ <i>Revised figures</i>	:	r
Angka data publikasi sebelumnya (data sementara belum tersedia dari instansi terkait)	:	2014*

2. SATUAN/UNITS

barrel/ <i>barrel</i>	:	158,99 liter/ <i>litres</i> = 1/6,2898 m ³
hektar (ha)/ <i>hectare (ha)</i>	:	10 000 m ²
kilometer (km)/ <i>kilometres (km)</i>	:	1 000 meter/ <i>meters</i> (m)
knot/ <i>knot</i>	:	1,8523 km/jam (km/hour)
kuintal/ <i>quintal</i>	:	100 kg
KWh	:	1 000 Watt <i>hour</i>
MWh	:	1 000 KWh
liter (untuk beras)/ <i>litre (for rice)</i>	:	0,80 kg
ons/ <i>ounce</i>	:	28,31 gram/ <i>grams</i>
ton	:	1 000 kg

Satuan lain: buah, dus, butir, helai/lembar, kaleng, batang, pulsa, ton kilometer (ton-km), jam, menit, persen (%).

Other units: unit, pack, pieces, sheet, tin, pulse, ton-kilometres(ton-km), hour, minute, percent (%).

Perbedaan angka di belakang koma disebabkan oleh pembulatan angka.

The difference in decimal numbers is caused by rounding.

**Luas Wilayah
Kabupaten Aceh Timur**

6.040,60 Km²

**Kecamatan yang memiliki
luas wilayah terbesar**

3

Serbajadi = 2.165,66 Km²
Simpang Jernih = 844,63 Km²
Julok = 234,36 Km²



ULASAN**DESCRIPTION**

Secara Geografis Kabupaten Aceh Timur terletak antara 4°09'21,08" - 5° 06'02,16' Lintang Utara dan 97°15'22,07" - 97°34'47,22" Bujur Timur dengan ketinggian wilayah yang cukup beragam berkisar antara 0 sampai dengan 240 meter di atas permukaan laut (mdpl) dan kemiringan antara 1 sampai dengan 5 derajat. Sampai dengan tahun 2016 Kabupaten Aceh Timur terdiri dari 24 Kecamatan, 513 Desa, meliputi 60 kemukiman.

Geographically Aceh Timur Regency located between 4°09'21,08" - 5°06'02,16" north latitude and 97°15'22,07" - 97°34'47,22" East Longitude with an elevation areas are quite diverse ranging from 0 to 240 meters from sea level and slope between 1 and 5 degrees. Until 2016 Aceh Timur Regency consists of 24 Districts, 513 rural village, including 60 'kemukiman'.

Lokasi Kabupaten Aceh Timur dapat dikatakan cukup strategis karena berada di jalur utama provinsi di pantai timur (Jalur Medan – Banda Aceh). Setidaknya ada 14 kecamatan yang terletak di jalur ini, sehingga secara posisi memiliki potensi yang cukup besar untuk dikembangkan.

Location of Aceh Timur Regency can be quite strategic because it is located on the main line in the east coast province (Line Medan - Banda Aceh). There are at least 14 districts are located in the path, so that the position has a huge potential to be developed.

Pusat pemerintahan Kabupaten Aceh Timur berada di Kecamatan Idi Rayeuk. Kecamatan yang letaknya paling jauh adalah Kecamatan Simpang Jernih dengan jarak ke Idi Rayeuk (pusat pemerintahan) sekitar 140 km.

The Center of Administration of Aceh Timur Regency is located in Idi Rayeuk District. Farthest districts are Simpang Jernih District with distance to Idi Rayeuk (central government) about 140 km.

Batas-batas wilayah Kabupaten Aceh Timur adalah; (1) Sebelah Utara berbatasan dengan Kabupaten Aceh Utara dan Selat Malaka; (2) Sebelah Timur berbatasan dengan Selat Malaka dan Kota Langsa; (3) Sebelah Selatan berbatasan dengan Kota Langsa, Kabupaten Gayo Lues dan Kabupaten Aceh Tamiang; (4) Sebelah Barat berbatasan dengan Kabupaten Aceh Utara, Kabupaten Bener Meriah dan Aceh Tengah.

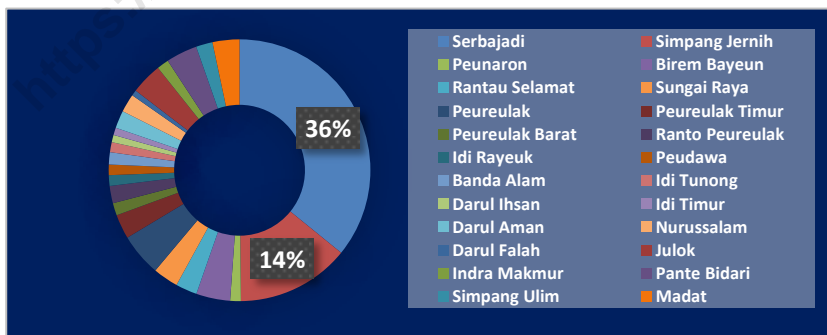
The boundaries of Aceh Timur Regency are; (1) North Side bordering to Aceh Utara Regency and the Strait of Malacca; (2) East side withthe Strait of Malacca and Langsa; (3) South side bordering to Langsa, Gayo Lues Regency and Aceh Tamiang Regency; (4) West side bordering to Aceh Utara Regency, Bener Meriah Regency and Aceh Tengah Regency.

Luas Kabupaten Aceh Timur 6040.60 Km² atau 10,53 persen dari luas Provinsi Aceh. Luas wilayah terbesar adalah Kecamatan Serbajadi seluas 2165.66 Km² dan terkecil Kecamatan Darul Falah seluas 42.40 Km².

Aceh Timur Regency's district consist of 6040.60 Km² or 10.53 percent of the province of Aceh. The largest total area is SerbajadiDistricts with 2165.66 Km² district and the smallest district is Darul Falahwith 42.40 Km².

Gambar 1 **Persentase Luas Wilayah Menurut Kecamatan di Kabupaten Aceh Timur (%), 2018**

Figures **Percentage Total Area by Subdistrict in Aceh Timur Regency (%), 2018**



1.1 GEOGRAFI/*GEOGRAPHY*

Tabel 1.1.1 Luas Wilayah Menurut Kecamatan di Kabupaten Aceh Timur, 2018
Table *Total Area by Subdistrict in Aceh Timur Regency, 2018*

Kecamatan <i>Subdistrict</i>	Luas Daratan (km ²) <i>Total Land Area (square.km)</i>	Persentase Daratan (%) <i>Percentage of Land(%)</i>	Luas Perairan (km ²) <i>Total Ocean Area (square.km)</i>	Persentase Perairan (%) <i>Percentage of Ocean (%)</i>	
(1)	(2)	(3)	(4)	(5)	
1	Serbajadi	2 165.66	35.85	----	----
2	Simpang Jernih	844.63	13.98	----	----
3	Peunaron	79.74	1.32	----	----
4	Birem Bayeun	253.68	4.20	----	----
5	Rantau Selamat	159.80	2.65	----	----
6	Sungai Raya	189.00	3.13	----	----
7	Peureulak	318.02	5.26	----	----
8	Peureulak Timur	182.70	3.02	----	----
9	Peureulak Barat	92.30	1.53	----	----
10	Ranto Peureulak	129.00	2.14	----	----
11	Idi Rayeuk	79.60	1.32	----	----
12	Peudawa	78.90	1.31	----	----
13	Banda Alam	90.95	1.51	----	----
14	Idi Tunong	74.70	1.24	----	----
15	Darul Ihsan	54.50	0.90	----	----
16	Idi Timur	55.15	0.91	----	----
17	Darul Aman	131.50	2.18	----	----
18	Nurussalam	137.07	2.27	----	----
19	Darul Falah	42.40	0.70	----	----
20	Julok	234.36	3.88	----	----
21	Indra Makmur	89.05	1.47	----	----
22	Pante Bidari	233.25	3.86	----	----
23	Simpang Ulim	123.80	2.05	----	----
24	Madat	200.84	3.32	----	----
Aceh Timur	6 040.60	100.00	0.00	0.00	

Sumber: Bagian Pemerintahan Sekretariat Daerah Kabupaten Aceh Timur, 2012

Source: Government Division Regional Secretariat of Aceh Timur Regency, 2012

Tinggi Wilayah di Atas Permukaan Laut (DPL) Menurut Kecamatan di Kabupaten Aceh Timur, 2018
Table 1.1.2 Height Above Mean Sea Level (AMSL) by Subdistrict in Aceh Timur Regency, 2018

	Kecamatan Subdistrict	Ibukota Kecamatan Capital of Subdistrict	Tinggi/Height (meter)
	(1)	(2)	(3)
1	Serbajadi	Lokop	240
2	Simpang Jernih	Simpang Jernih	19
3	Peunaron	Arul Pinang	53
4	Birem Bayeun	Birem Bayeun	10
5	Rantau Selamat	Bayeun	12
6	Sungai Raya	Labuhan Keude	10
7	Peureulak	Peureulak	10
8	Peureulak Timur	Alue Tho	23
9	Peureulak Barat	Beusa Seubrang	7
10	Ranto Peureulak	Ranto Panjang	17
11	Idi Rayeuk	Idi	3
12	Peudawa	Seuneubok Peunteut	1
13	Banda Alam	Panton Rayeuk M	13
14	Idi Tunong	Buket Teukuh	18
15	Darul Ihsan	Keude Dua	18
16	Idi Timur	Keude Redep	6
17	Darul Aman	Idi Cut	15
18	Nurussalam	Bagok	11
19	Darul Falah	Tunong Ulee Gajah	18
20	Julok	Kuta Binje	14
21	Indra Makmur	Seuneubok Bayu	12
22	Pante Bidari	Lhok Nibong	20
23	Simpang Ulim	Simpang Ulim	3
24	Madat	Madat	19

Sumber: Bagian Pemerintahan Sekretariat Daerah Kabupaten Aceh Timur

Source: Government Division Regional Secretariat of Aceh Timur Regency

Tabel
Table

1.1.3

Jarak dari Ibukota Kecamatan ke Ibukota Kabupaten di Kabupaten Aceh Timur (km), 2018
Distance between Subdistrict Capital and Regency Capital in Aceh Timur Regency (km), 2018

	Kecamatan <i>Subdistrict</i>	Ibukota Kecamatan <i>Capital of Subdistrict</i>	Jarak ke Ibukota Kabupaten <i>Distance to Regency Capital</i>
	(1)	(2)	(3)
1	Serbajadi	Lokop	77.00
2	Simpang Jernih	Simpang Jernih	140.00
3	Peunaron	Arul Pinang	47.00
4	Birem Bayeun	Birem Bayeun	56.00
5	Rantau Selamat	Bayeun	45.00
6	Sungai Raya	Labuhan Keude	36.00
7	Peureulak	Peureulak	18.00
8	Peureulak Timur	Alue Tho	29.00
9	Peureulak Barat	Beusa Seubrang	14.00
10	Ranto Peureulak	Ranto Panjang	21.00
11	Idi Rayeuk	Idi	0.00
12	Peudawa	Seuneubok Peunteut	4.00
13	Banda Alam	Panton Rayeuk M	21.00
14	Idi Tunong	Buket Teukuh	16.00
15	Darul Ihsan	Keude Dua	4.00
16	Idi Timur	Keude Redep	5.00
17	Darul Aman	Idi Cut	9.00
18	Nurussalam	Bagok	15.00
19	Darul Falah	Tunong Ulee Gajah	17.00
20	Julok	Kuta Binje	25.00
21	Indra Makmur	Seuneubok Bayu	47.00
22	Pante Bidari	Lhok Nibong	51.00
23	Simpang Ulim	Simpang Ulim	48.00
24	Madat	Madat	53.00

Sumber: Bagian Pemerintahan Sekretariat Daerah Kabupaten Aceh Timur

Source: Government Division Regional Secretariat of Aceh Timur Regency

Tabel 1.1.4 Jumlah Desa Pesisir dan Panjang Garis Pantai Menurut Kecamatan di Kabupaten Aceh Timur (km), 2018
Table 1.1.4 *Number of Coastal Villages and Long Beach Lines by Subdistrict in Aceh Timur Regency (km), 2018*

Kecamatan Subdistrict	Jumlah Desa Pesisir (Berbatasan Laut) Number of Coastal Village	Panjang Garis Pantai Long Beach Lines (km)
(1)	(2)	(3)
1 Serbajadi	0	---
2 Simpang Jernih	0	---
3 Peunaron	0	---
4 Birem Bayeun	4	---
5 Rantau Selamat	5	---
6 Sungai Raya	4	---
7 Peureulak	9	---
8 Peureulak Timur	4	---
9 Peureulak Barat	3	---
10 Ranto Peureulak	0	---
11 Idi Rayeuk	6	---
12 Peudawa	4	---
13 Banda Alam	0	---
14 Idi Tunong	0	---
15 Darul Ihsan	0	---
16 Idi Timur	3	---
17 Darul Aman	3	---
18 Nurussalam	6	---
19 Darul Falah	0	---
20 Julok	3	---
21 Indra Makmur	0	---
22 Pante Bidari	0	---
23 Simpang Ulim	2	---
24 Madat	5	---

Sumber: Badan Pusat Statistik Kabupaten Aceh Timur

Source: *Statistics of Aceh Timur Regency*

Tabel 1.1.5
Luas Wilayah Menurut Penggunaan Lahan Utama di Kabupaten Aceh Timur, 2017*
Area Size According to Main Land Use by Subdistrict in Aceh Timur Regency, 2017*

Kecamatan Subdistrict	Luas Lahan Non Pertanian (Ha)	Luas Lahan Sawah (Ha)	Luas Lahan Kering (Ha)	Luas Lahan Perkebuna n (Ha)	Luas Lahan Hutan (Ha)	Luas Lahan Badan Air (Ha)
(1)	(2)	(3)	(4)	(5)	(6)	(7)
1 Serbajadi	79 444	1 000	71 101	15 000	50 003	18
2 Simpang Jernih	39 425	330	42 872	523	1 313	0
3 Peunaron	673	882	1 308	2 274	2 837	0
4 Birem Bayeun	6 610	738	9 075	7 350	1 595	0
5 Rantau Selamat	6 974	633	7 005	896	472	0
6 Sungai Raya	4 797	1 165	3 956	5 200	3 782	0
7 Peureulak	7 317	3 869	4 720	12 442	200	3 254
8 Peureulak Timur	4 622	908	3 527	6 516	855	1 842
9 Peureulak Barat	5 225	1 936	1 177	840	40	12
10 Ranto Peureulak	2 580	2 834	1 369	6 000	117	0
11 Idi Rayeuk	2 393	715	4 051	177	0	624
12 Peudawa	1 515	925	1 793	2 166	1 491	0
13 Banda Alam	1 980	614	6 032	0	463	6
14 Idi Tunong	2 649	889	3 303	0	629	0
15 Darul Ihsan	621	574	1 749	1 677	829	0
16 Idi Timur	765	407	2 015	2 209	0	119
17 Darul Aman	4 131	1 996	3 780	1 200	2 043	0
18 Nurussalam	5 373	2 024	1 005	4 026	0	1 279
19 Darul Falah	1 054	895	921	620	750	0
20 Julok	9 911	1 894	4 628	5 290	0	1 713
21 Indra Makmur	722	675	1 579	5 883	44	2
22 Pante Bidari	11 143	2 208	5 744	1 340	2 890	0
23 Simpang Ulim	4 883	2 025	2 122	906	0	2 444
24 Madat	2 625	2 937	2 959	150	0	11 413
Aceh Timur	207 432	33 073	187 791	82 685	70 353	22 726

*) Data tahun 2018 belum tersedia

Sumber: Dinas Tanaman Pangan dan Hortikultura Kabupaten Aceh Timur

Source: Agriculture and Horticulture Office of Aceh Timur Regency

**Luas Wilayah Bukan Pertanian Menurut Penggunaan di Kabupaten
Aceh Timur, 2018**
**Area Non Agriculture According to Use by Subdistrict in Aceh
Timur Regency, 2018**

Tabel
Table 1.1.6

Kecamatan <i>Subdistrict</i>	Permukiman (Ha) <i>Settlement</i> (Ha)	Industri (Ha) <i>Industry</i> (Ha)	Pertambangan (Ha) <i>Mining</i> (Ha)	Pemerintah an (Ha) <i>Government</i> t (Ha)	Lainnya (Ha) <i>Other</i> (Ha)
(1)	(2)	(3)	(4)	(5)	(6)
1 Serbajadi	127.36	---	61 477.93	---	---
2 Simpang Jernih	65.47	---	42 811.07	---	---
3 Peunaron	426.22	---	44 363.71	---	---
4 Birem Bayeun	1 286.89	8.25	59 120.92	---	---
5 Rantau Selamat	656.99	7.91	43 699.60	---	---
6 Sungai Raya	567.49	---	15 293.72	---	---
7 Peureulak	1 034.66	---	14 543.72	---	---
8 Peureulak Timur	198.41	25.16	11 375.24	---	---
9 Peureulak Barat	556.46	---	2 249.01	---	---
10 Ranto Peureulak	464.91	10.00	15 824.96	---	---
11 Idi Rayeuk	971.47	---	2 222.35	---	---
12 Peudawa	323.04	---	4 053.04	---	---
13 Banda Alam	37.75	---	27 103.86	---	---
14 Idi Tunong	245.92	---	9 755.05	---	---
15 Darul Ihsan	154.10	---	4 184.62	---	---
16 Idi Timur	316.21	---	6 224.41	---	---
17 Darul Aman	520.37	---	6 154.61	---	---
18 Nurussalam	614.05	---	8 272.57	---	---
19 Darul Falah	183.64	---	1 452.98	---	---
20 Julok	883.11	---	10 272.21	---	---
21 Indra Makmur	136.14	---	38 870.33	---	---
22 Pante Bidari	824.86	---	59 562.60	---	---
23 Simpang Ulim	1 114.70	---	13 119.41	---	---
24 Madat	1 020.34	---	9 346.64	---	---
Aceh Timur	12 730.56	51.32	511 354.56	0.00	0.00

Sumber: Badan Perencanaan Pembangunan Daerah Kabupaten Aceh Timur
Source: Regional Development Planning Agency of Aceh Timur Regency

Tabel 1.1.7 Luas Hutan Berdasarkan Fungsi, Status, Luas dan Lokasi di Kabupaten Aceh Timur, 2018
Table 1.1.7 Forest Area Based on Function, Status, Area and Location in Aceh Timur Regency, 2018

Fungsi dan Status Hutan <i>Function and Status</i>	Luas (Ha) <i>Area (Ha)</i>	Lokasi Kecamatan <i>Location</i>
(1)	(2)	(3)
Berdasarkan Fungsi Hutan		
1 Hutan Produksi	93 023.26	---
2 Hutan Lindung	167 317.22	---
3 Taman Nasional	---	---
4 Taman Wisata Alam	---	---
5 Taman Buru	---	---
6 Cagar Alam Serba Jadi	300.41	---
7 Suaka Margasatwa	---	---
8 Taman Hutan Raya	---	---
9 Ranto Peureulak	---	---
Berdasarkan Status Hutan		
1 Hutan Negara (Kawasan Hutan)	---	---
2 Hutan Hak/Hutan Rakyat	---	---
3 Hutan Kota	---	---
4 Taman Hutan Raya	---	---
5 Taman Keanekaragaman Hayati	---	---

Sumber: Badan Perencanaan Pembangunan Daerah Kabupaten Aceh Timur

Source: Regional Development Planning Agency of Aceh Timur Regency

Tabel 1.1.8 Pengadaan Tanah di Kabupaten Aceh Timur, 2018
Table Land Acquisition in Aceh Timur Regency, 2018

	Kegiatan Activities	Lokasi Location	Luas (M ²)		Total Pembayaran	Keter- angan
			Tanah	Banguna n		
	(1)	(2)	(3)	(4)	(5)	(6)
1	Tanah Pembangunan Pasar Terpadu	Pereulak	1 750	-	1 049 930 000	
2	Tanah Pembangunan Idi Convention Hall	Idi Rayeuk	-	-		- Nihil
3	Tanah Pembangunan Kompi Brimob di Gp Alue Ie Mirah	Indra Makmur	-	-		- Nihil
4	Tanah Lanjutan Jalan Elak Pereulak	Pereulak	-	-		- Nihil
5	Tanah Jalan Masuk SMP 2 Pereulak	Peureulak Timur	503	-	24 888 000	
6	Tanah Lanjutan Jalan Elak Idi	Idi Rayeuk, Idi Timur, Darul Ihsan, Idi Tunong	36 993	-	4 664 498 618	
7	Tanah Pembangunan Lapangan Bola Gp. Seuneubok Baro	Darul Aman	8 100	-	293 625 000	
8	Tanah Pembangunan Saluran Daerah Irigasi Blang Palah	Pereulak Barat	163	2 323	596 366 000	
9	Tanah Pembangunan Bandara Kabupaten Aceh Timur	Peudawa	-	-		- Nihil
Total			47 509	2 323	6 629 307 618	

Sumber: Badan Perencanaan Pembangunan Daerah Kabupaten Aceh Timur
 Source: Regional Development Planning Agency of Aceh Timur Regency

1.2 IKLIM/*CLIMATE*

Tabel 1.2.1 **Jumlah Curah Hujan dan Hari Hujan Menurut Bulan di Kabupaten Aceh Timur, 2018**
Table 1.2.1 **Amount of Precipitation and Number of Rainy Days by Month in Aceh Timur Regency, 2018**

Bulan/ <i>Month</i>	Curah Hujan <i>Precipitation (mm³)</i>	Hari Hujan <i>Rainy Days</i>
(1)	(2)	(3)
Januari/ <i>January</i>	183	10
Februari/ <i>February</i>	87	4
Maret/ <i>March</i>	20	4
April/ <i>April</i>	75	5
Mei/ <i>May</i>	74	6
Juni/ <i>June</i>	100	8
Juli/ <i>July</i>	122	7
Agustus/ <i>August</i>	102	8
September/ <i>September</i>	211	11
Oktober/ <i>October</i>	238	15
November/ <i>November</i>	225	14
Desember/ <i>December</i>	131	11

Sumber: Dinas Tanaman Pangan dan Hortikultura Kabupaten Aceh Timur
 Source: *Agriculture and Horticulture Office of Aceh Timur Regency*

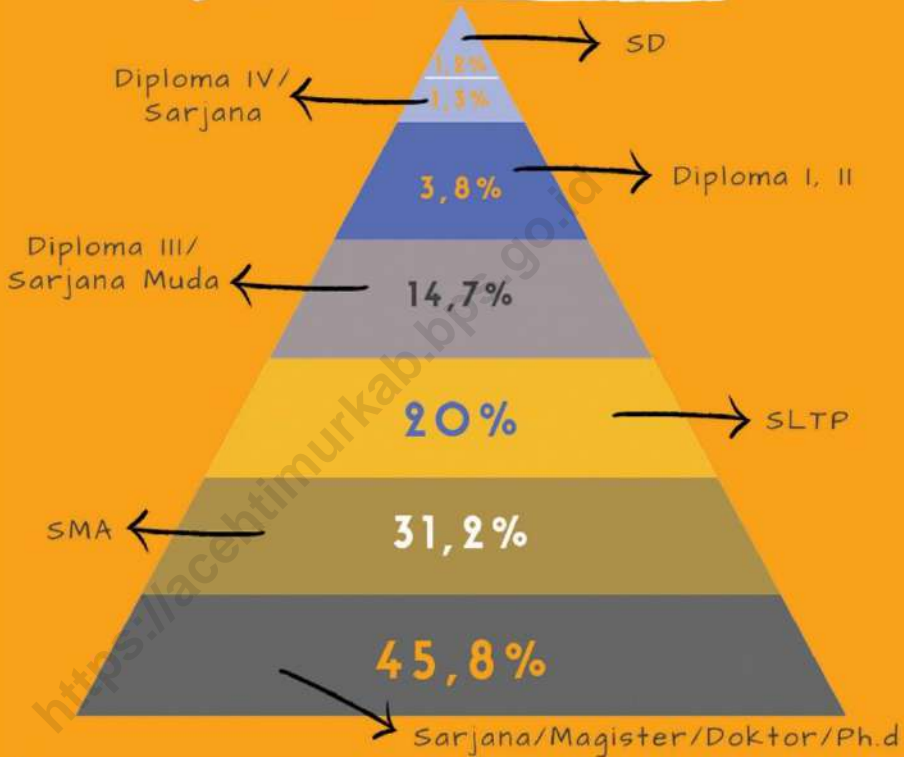
Tabel 1.2.2 Jumlah Curah Hujan, Hari Hujan, dan Rata – Rata Curah Hujan Kabupaten Aceh Timur, 2018
Table 1.2.2 Number of Rainfall, Rain Day, and Average of Rainfall in Aceh Timur, 2018

Kecamatan <i>Subdistrict</i>	Curah Hujan <i>Precipitation (mm³)</i>	Hari Hujan <i>Rainy Days</i>	Rata-Rata <i>Average</i> (mm ³ /hari)
(1)	(2)	(3)	(4)
1 Serbajadi	4 430	171	369.2 / 14.2
2 Simpang Jernih	1 337	76	111.4 / 6.3
3 Peunaron	2 797	121	233.1 / 10.1
4 Birem Bayeun	886	46	73.8 / 3.8
5 Rantau Selamat	1 212	53	101 / 4.4
6 Sungai Raya	511	66	42.6 / 5.5
7 Peureulak	1 069	59	89.1 / 4.9
8 Peureulak Timur	1 649	90	137.4 / 7.5
9 Peureulak Barat	1 038	62	86.5 / 5.2
10 Ranto Peureulak	1 128	91	94 / 7.6
11 Idi Rayeuk	1 177	127	98.1 / 10.6
12 Peudawa	1 476	57	123 / 4.7
13 Banda Alam	1 518	80	126.5 / 6.7
14 Idi Tunong	656	89	54.7 / 7.4
15 Darul Ihsan	1 409	101	117.4 / 8.4
16 Idi Timur	---	---	---
17 Darul Aman	988	66	82.3 / 5.5
18 Nurussalam	1 211	84	100.9 / 7
19 Darul Falah	1 037	76	86.4 / 6.3
20 Julok	1 257	81	104.7 / 6.7
21 Indra Makmur	911	70	75.9 / 5.8
22 Pante Bidari	646	58	53.8 / 4.8
23 Simpang Ulim	1 162	75	96.8 / 6.2
24 Madat	1 402	89	116.8 / 7.4

Sumber: Dinas Pertanian dan Hortikultura Kabupaten Aceh Timur

Source: Agriculture and Horticulture Office of Aceh Timur Regency

PERSENTASE ASN MENURUT
PENDIDIKAN TERTINGGI
YANG DITAMATKAN, 2018



JUMLAH ASN BERDASARKAN
JENIS KELAMIN, 2018



PENJELASAN TEKNIS**TECHNICAL NOTES**

1. Anggota Dewan Perwakilan Rakyat Daerah (DPRD) dipilih melalui pemilihan umum (pemilu) dan dilantik dalam masa jabatan lima tahun.

2. Susunan pemerintahan Republik Indonesia periode 2015–2019 terdiri dari presiden, wakil presiden, lembaga tinggi negara, kementerian, setingkat menteri, dan Lembaga Pemerintahan Non Kementerian (LPNK).

3. Lembaga tinggi negara terdiri dari Majelis Permusyawaratan Rakyat (MPR), Dewan Perwakilan Rakyat (DPR), Badan Pemeriksa Keuangan (BPK), dan Mahkamah Agung (MA), Dewan Perwakilan Daerah (DPD), Mahkamah Konstitusi (MK), dan Komisi Yudisial (KY).

4. Kementerian terdiri dari kementerian koordinator dan kementerian.

5. Kementerian koordinator terdiri dari bidang politik, hukum, dan keamanan (Polhukam), bidang perekonomian, bidang pembangunan manusia dan kebudayaan, dan bidang kemaritiman.

6. Kementerian terdiri dari Kementerian Sekretaris Negara, Kementerian Dalam Negeri, Kementerian Luar Negeri, Kementerian Perencanaan Pembangunan Nasional/Bappenas, Kementerian Pertahanan, Kementerian Hukum dan Hak Asasi Manusia, Kementerian Keuangan, Kementerian Energi dan Sumber Daya Mineral,

1. Regional House of Representatives (DPRD) members are elected through a general election and appointed for a five-years membership.

2. The government structure of the Republic of Indonesia period 2009–2015 consists of president, vice president, state supreme agencies, ministries, ministerial level institutions, and non-ministerial institutions.

3. State supreme agencies consist of The People's Consultative Assembly, The House of Representative, The Audit Board of the Republic of Indonesia, Supreme Court, Local Councils, Constitutional Court, and Judicial Commission.

4. Ministries consist of coordinating ministry and departmental ministry.

5. Coordinating ministries consist of Coordinating Ministry for Political, Legal, and Security Affairs, Coordinating Ministry for the Economy, Coordinating Ministry for Maritime Affairs, and Coordinating Ministry for Human Development and Culture

6. Departmental Ministries consist of State Secretary; Ministry of Home Affairs; Ministry of Foreign Affairs; Ministry of National Development Planning/Chairperson of National Development Planning Agency; Ministry of Defense; Ministry of Justice and Human Rights; Ministry of Finance; Ministry of Energy and Mineral Resources;

GOVERNMENT

Kementerian Perindustrian, Kementerian Perdagangan, Kementerian Pertanian, Kementerian Perhubungan, Kementerian Kelautan dan Perikanan, Kementerian Ketenagakerjaan, Kementerian Badan Usaha Milik Negara, Kementerian Koperasi dan UKM, Kementerian Pekerjaan Umum dan Perumahan Rakyat, Kementerian Lingkungan Hidup dan Kehutanan, Kementerian Agraria dan Tata Ruang/Badan Pertanahan Nasional, Kementerian Kesehatan, Kementerian Kebudayaan dan Pendidikan Dasar Menengah, Kementerian Sosial, Kementerian Agama, Kementerian Pariwisata, Kementerian Komunikasi dan Informatika, Kementerian Pendayagunaan Aparatur Negara dan Reformasi Birokrasi, Kementerian Pemuda dan Olahraga, Kementerian Desa, Pembangunan Daerah Tertinggal dan Transmigrasi, Kementerian Riset Teknologi dan Pendidikan Tinggi, dan Kementerian Pemberdayaan Perempuan dan Perlindungan Anak.

Ministry of Industry; Ministry of Trade; Ministry of Agriculture; Ministry of Transportation; Ministry of Maritime Affairs and Fisheries; Ministry of Manpower; Ministry of State Owned Enterprises; Ministry of Cooperatives and Small and Medium Enterprises; Ministry of Public Works and Public Housing; Ministry of Environment and Forestry; Ministry of Agrarian Affairs and Spatial Planning/National Land Agency; Ministry of Health; Ministry of Culture and Elementary & Secondary Education; Ministry of Social Services; Ministry of Religious Affairs; Ministry of Tourism; Ministry of Communication and Informatics; Ministry of Empowerment of State Apparatus and Bureaucracy Reform; Ministry of Youth and Sports Affairs; Ministry of Village Development, Disadvantaged Regions and Transmigration; Ministry of Research, Technology, and Higher Education; and Ministry of Women Empowerment and Child Protection

7. Setingkat Menteri terdiri dari Kejaksaan Agung, Tentara Nasional Indonesia, dan Kepolisian Negara Republik Indonesia

7. Ministerial Level Officials consist of, Attorney General, Indonesian National Defense Force, and Indonesian National Police.

8. Lembaga Pemerintah Non Kementerian terdiri dari Arsip Nasional Republik Indonesia, Badan Intelijen Negara, Badan Kepegawaian Negara, Badan Kependudukan dan Keluarga Berencana Nasional, Badan Koordinasi Penanaman Modal, Badan Informasi Geospasial, Badan Meteorologi, Klimatologi, dan Geofisika, Badan Narkotika Nasional,

8. Non Ministerial Institutions consist of National Archive of the Republic of Indonesia, State Intelligence Board, National Civil Service Agency, National Population and Family Planning Board, Investment Coordinating Board, Geospatial Information Agency, Meteorology, Climatology, and Geophysics Agency, National Narcotics Agency,

Badan Nasional Penanggulangan Bencana, Badan Nasional Penanggulangan Terorisme, Badan Nasional Penempatan dan Perlindungan Tenaga Kerja Indonesia, Badan Pengawasan Obat dan Makanan, Badan Pengawasan Tenaga Nuklir, Badan Pengawasan Keuangan dan Pembangunan, Badan Pengkajian dan Penerapan Teknologi, Badan Pusat Statistik, Badan SAR Nasional, Badan Standardisasi Nasional, Badan Tenaga Nuklir Nasional, Lembaga Administrasi Negara, Lembaga Ilmu Pengetahuan Indonesia, Lembaga Ketahanan Nasional, Lembaga Kebijakan Pengadaan Barang/Jasa Pemerintah, Lembaga Penerbangan dan Antariksa Nasional, Lembaga Sandi Negara, dan Perpustakaan Nasional Republik Indonesia.

National Agency for Disaster Management, National Counter Terrorism Agency, The National Authority for The Placement and Protection of Indonesian Overseas Workers, National Agency of Drugs and Foods Control, Nuclear Energy Controlling Board, Audit and Development Supervising Agency, Agency for the Assesment and Application Technology, BPS-Statistics Indonesia, National Search and Rescue Agency, National Standardization Board, National Nuclear Energy Board, National Institute of Administration, National Institute of Science, National Resilience Institute, Government Procurement Policy Board, National Institute of Space and Aeronautics, National Crypto Agency, and National Library of Republic of Indonesia.

GOVERNMENT

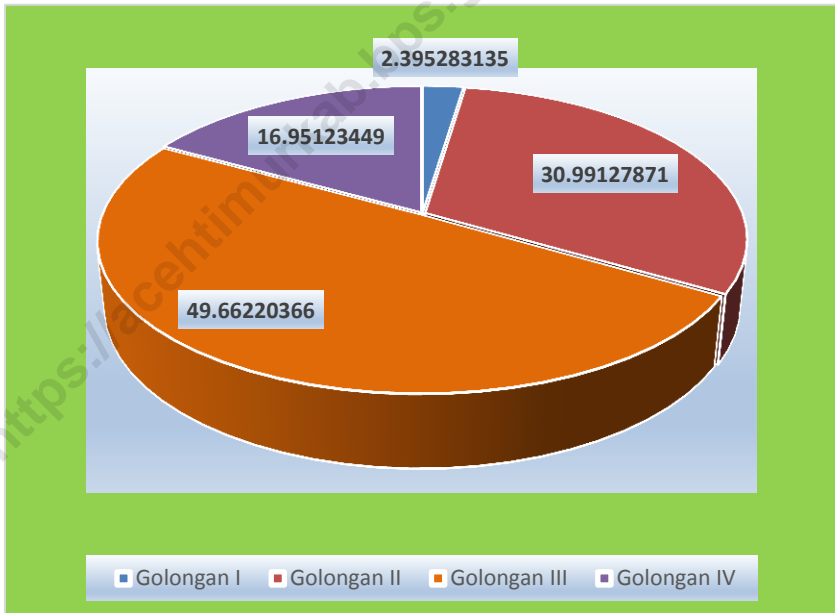
ULASAN	DESCRIPTION
Kabupaten Aceh Timur memiliki struktur pemerintahan yang tidak banyak berbeda dengan pemerintah daerah lainnya di Provinsi Aceh.	<i>Aceh Timur Regency has governance structure not extremely different with other government regency in Aceh.</i>
Lembaga Pemerintahan terdiri dari Sekretariat Daerah, Sekretariat DPRD, Sekretariat Baitul Mal, Sekretariat MAA, Sekretariat MPD, Sekretariat MPU, Sekretariat Korpri, Inspektorat, Pemerintahan Kecamatan, 22 dinas, 5 badan, dan 6 Instansi Lainnya.	<i>Government institutions consist of the Regional Secretariat, Parliament Secretariat, Baitul Mal Secretariat, MAA Secretariat, MPD Secretariat, MPU Secretariat, Korpri Secretariat, Inspectorate, Government District, 22 agencies, 5 agencies, and 6 Other Agencies.</i>
Tahun 2018 jumlah pegawai negeri sipil (PNS) Daerah Kabupaten Aceh Timur sebanyak 8.141 orang, naik 2,1 persen dari tahun 2017 yaitu 7.911 orang.	<i>In 2018 the number of regional civil servants (PNS) Aceh Timur regency as 8.141 people, increase 2,91 percent than 2017 as many as 7.911 peoples.</i>
Mayoritas PNS di lingkungan pemerintah daerah Kabupaten Aceh bergolongan III, yakni 49,66 persen.	<i>The majority of civil servants in the local government district of Aceh Timur Regency diversified III, which is 49,66 percent.</i>
Sementara itu, jika dilihat dari pendidikan, mayoritas PNS daerah Kabupaten Aceh Timur berpendidikan Strata 1, yakni sebesar 42,44 persen.	<i>In other hand, if viewed from education, the majority of civil servants in Aceh Timur regency Strata 1, exactly 42,44 percent.</i>
Untuk para wakil rakyat di DPRK Aceh Timur, berjumlah 40 orang. Jumlah ini sama dengan tahun sebelumnya.	<i>Member of Parliament of Aceh Timur Regency consist of 40 members. That's number is equal with a year before.</i>

Sidang DPRK yang dilakukan pada tahun 2018 menurun jumlahnya dibandingkan dengan tahun 2017. Pada tahun 2018 DPRK Aceh Timur melaksanakan 125 sidang, sedang pada tahun 2017 sebanyak 127 sidang.

Parliament meetings held in 2018 decrease if compare with in 2017. In 2018 Aceh Timur's Parliament held 125 meetings while in 2017 held 127 meetings.

Gambar 2 **Persentase Pegawai Negeri Sipil Menurut Golongan di Kabupaten Aceh Timur, 2018**

Figures **Percentage of Civil Servants by Hierarchy in Aceh Timur Regency, 2018**



2.1 WILAYAH ADMINISTRATIF/ADMINISTRATIVE AREA

Tabel 2.1.1 Jumlah Mukim dan Desa Menurut Kecamatan di Kabupaten Aceh Timur, 2018
Table 2.1.1 *Number of Mukim and Villages by Subdistrict in Aceh Timur Regency, 2018*

Kecamatan <i>Subdistrict</i>	Mukim/ <i>Mukim</i>	Desa/ <i>Village</i>	Keterangan Mukim Baru
(1)	(2)	(3)	
1 Serbajadi	3	17	
2 Simpang Jernih	2	8	Keterangan :
3 Peunaron	1	5	1. Mukim Waeh Kiri (Simpang Jernih)
4 Birem Bayeun	3	27	Qanun Aceh Timur No.6 Tahun 2016
5 Rantau Selamat	2	14	
6 Sungai Raya	1	13	2. Mukim Buntul Reje (Peunaron)
7 Peureulak	5	38	Qanun Aceh Timur No.6 Tahun 2012
8 Peureulak Timur	3	20	
9 Peureulak Barat	2	15	3. Mukim Kuta Cot (Peureulak)
10 Ranto Peureulak	3	23	4. Mukim Banda Khalifah (Peureulak)
11 Idi Rayeuk	3	35	Qanun Aceh Timur No. 8 Tahun 2017
12 Peudawa	1	17	
13 Banda Alam	1	16	5. Mukim Teuku Chik Lamkapang (Peureulak Timur)
14 Idi Tunong	3	25	
15 Darul Ihsan	2	16	Qanun Aceh Timur No.7 Tahun 2017
16 Idi Timur	2	13	
17 Darul Aman	6	45	6. Mukim Keumuneng (Idi Tunong)
18 Nurussalam	4	31	7. Mukim Kuta Baro (Idi Tunong)
19 Darul Falah	1	11	Qanun Aceh Timur No.3 Tahun 2014
20 Julok	4	37	
21 Indra Makmur	2	13	8. Mukim Indra Makmu Timur
22 Pante Bidari	3	25	Qanun Aceh Timur No.6 Tahun 2017
23 Simpang Ulim	3	23	
24 Madat	4	26	
Aceh Timur	64	513	

Sumber: Bagian Pemerintahan Sekda Kabupaten Aceh Timur

Source: Government Division of Sekda Kab. Aceh Timur

Tabel 2.1.2 Nama Camat Menurut Kecamatan di Kabupaten Aceh Timur, 2019*
Table Name Chief of Subdistrict in Aceh Timur Regency, 2019*

Kecamatan <i>Subdistrict</i>	Nama Camat <i>Chief Name</i>	Nama Sekretaris Camat <i>Chief Secretary Name</i>
(1)	(2)	(3)
1 Serbajadi	Syahdannur, S.IP, MAP	Jalaluddin
2 Simpang Jernih	M. Surya Syah, S.STP, MAP	Amri Ali, SE
3 Peunaron	Muhammad Arif, S.STP	Sri Lestari
4 Birem Bayeun	Zainuddin, SE	Syahnan, SE
5 Rantau Selamat	Rudy Saputra, S.STP, M.AP	Dra. Evi Julina
6 Sungai Raya	Murdani, S.STP, M.Si	Muhammad Arief, S.STP
7 Peureulak	Nasri, SE, MSM	Muslidar, SH
8 Peureulak Timur	Mukhtardin, S.Sos, MAP	Taufiq Hidayat, SE
9 Peureulak Barat	Syamsul, SH	Marwan Ismail, SH
10 Ranto Peureulak	Saiful, SE	Usman, SE, M.AP
11 Idi Rayeuk	Iswandi, S.Sos	Muhammad Jamal, SE
12 Peudawa	Drs. Abdullah	Zainuddin, SE
13 Banda Alam	Muliadi, S.STP	Tauvik Riza
14 Idi Tunong	Baihaki, S.Ag	Azman Murad
15 Darul Ihsan	Nirwadi, S.STP, MAP	Ilyas, SE
16 Idi Timur	Amiruddin, S.Ag, MAP	Dra. Ramlah
17 Darul Aman	T. Muyazir, S.STP	Marzuki
18 Nurussalam	M. Dahlan, SE	T. Jalaluddin
19 Darul Falah	Padri, S.Pd	Ramli, ST
20 Julok	Adnan, S.Ag	Faisal Fahmi, SP
21 Indra Makmur	Edsyah Mulia, S.IP, MAP	Imransyah
22 Pante Bidari	M. Nasir, SP	Muhammad, S.IP
23 Simpang Ulim	Russamin, SE	Syarifah Rugayah, S.Ag
24 Madat	Muchtarruddin, SE	Ir. Hasbi

*) Kondisi awal tahun

Sumber: Bagian Pemerintahan Sekda Kabupaten Aceh Timur

Source: Government Division of Sekda Kab. Aceh Timur

GOVERNMENT

Tabel 2.1.3 Nama Ibukota, Jumlah Desa Berdasarkan Kategori Desa dan Kelurahan, 2018
Table 2.1.3 *Capital Sub District Name, Number of Villages by Category of Desa and Kelurahan, 2018*

	Kecamatan Subdistrict	Ibukota Kecamatan/ Capital of Sub District	Kategori Desa/ Village Category	
			Desa	Kelurahan
	(1)	(2)	(3)	(4)
1	Serbajadi	Lokop	17	0
2	Simpang Jernih	Simpang Jernih	8	0
3	Peunaron	Arul Pinang	5	0
4	Birem Bayeun	Birem Bayeun	27	0
5	Rantau Selamat	Bayeun	14	0
6	Sungai Raya	Labuhan Keude	13	0
7	Peureulak	Peureulak	38	0
8	Peureulak Timur	Alue Tho	20	0
9	Peureulak Barat	Beusa Seubrang	15	0
10	Ranto Peureulak	Ranto Panjang	23	0
11	Idi Rayeuk	Idi	35	0
12	Peudawa	Seuneubok Peunteut	17	0
13	Banda Alam	Panton Rayeuk M	16	0
14	Idi Tunong	Buket Teukuh	25	0
15	Darul Ihsan	Keude Dua	16	0
16	Idi Timur	Keude Redep	13	0
17	Darul Aman	Idi Cut	45	0
18	Nurussalam	Bagok	31	0
19	Darul Falah	Tunong Ulee Gajah	11	0
20	Julok	Kuta Binje	37	0
21	Indra Makmur	Seuneubok Bayu	13	0
22	Pante Bidari	Lhok Nibong	25	0
23	Simpang Ulim	Simpang Ulim	23	0
24	Madat	Madat	26	0
	Aceh Timur		513	0

Sumber: Bagian Pemerintahan Sekda Kabupaten Aceh Timur

Source: Government Division of Sekda Kab. Aceh Timur

Tabel 2.1.4 **Nama Gampong, 2018**
Table 2.1.4 **Name of Village, 2018**

Kecamatan <i>Subdistrict</i>	Gampong <i>Villages</i>
(1)	(2)
1 Serbajadi	1 Lokop 2 Tualang 3 Terujak 4 Leles 5 Ujung Karang 6 Umah Taring 7 Sunti 8 Seku Alan 9 Loot 10 Nalon 11 Jering 12 Rampah 13 Mesir 14 Seulemak 15 Sembuang 16 Bunin 17 Alur Durin
2 Simpang Jernih	1 HTI Ranto Naro 2 Tampur Boor 3 Tampur Paloh 4 Melidi 5 Batu Sumbang 6 Simpang Jernih 7 Pante Kera 8 Rantau Panjang

Sumber: Bagian Pemerintahan Sekda Kabupaten Aceh Timur

Source: Government Division of Sekda Kab. Aceh Timur

GOVERNMENT

Tabel 2.1.4 **Lanjutan**
Table **Continued**

Kecamatan <i>Subdistrict</i>	Gampong <i>Villages</i>
(1)	(2)
3 Peunaron	1 Arul Pinang 2 Peunaron Baru 3 Peunaron Lama 4 Bukit Tiga 5 Sri Mulya
4 Birem Bayeun	1 Buket Tiga 2 Benteng 3 Afd.II Bukit 4 Alue Drien 5 Alue Canang 6 Jambo Labu 7 Alue Buloh 8 Peutow 9 Keumuneng Hulu 10 Alue Teh 11 Paya Tampah 12 Paya Bili Dua 13 Paya Rambong 14 Alue Gadeng Sa 15 Birem Rayeuk 16 Keude Birem 17 Aramiyah 18 Paya Bili Sa 19 Merbau Dua 20 Paya Peulawi

Sumber: Bagian Pemerintahan Sekda Kabupaten Aceh Timur

Source: Government Division of Sekda Kab. Aceh Timur

Tabel 2.1.4 **Lanjutan**
Table *Continued*

Kecamatan <i>Subdistrict</i>	Gampong <i>Villages</i>
(1)	(2)
4 Birem Bayeun	21 Bayeun 22 Alue Gadeng 23 Alue Gadeng Dua 24 Buket Seulemak 25 Blang Tualang 26 Alue Sentang 27 Alue Nyamoek
5 Rantau Selamat	1 Alue Tuwi 2 Alue Kaul 3 Alue Punti 4 Damar Siput 5 Simpang Peut 6 Sarah Kayee 7 Alue Seulumak 8 Simpang Aneuh 9 Gampong Bayeun 10 Sarah Teube 11 Rantau Panjang 12 Alue Raya 13 Seuneubok Dalam 14 Alue Kumba
6 Sungai Raya	1 Gajah Mentah 2 Seuneubok Aceh 3 Seuneubok Pase 4 Sungai Simpang 5 Paya Keutapang

Sumber: Bagian Pemerintahan Sekda Kabupaten Aceh Timur

Source: Government Division of Sekda Kab. Aceh Timur

GOVERNMENT

Tabel 2.1.4 **Lanjutan**
Table **Continued**

Kecamatan <i>Subdistrict</i>	Gampong <i>Villages</i>	
(1)	(2)	
6 Sungai Raya	6 Alue Itam	
	7 Buket Drien	
	8 Buket Seulamat	
	9 Kuala Parek	
	10 Labuhan Keudee	
	11 Krueng Lingka	
	12 Geulumpang Payong	
	13 Alue Rangan	
	7 Peureulak	1 Cek Mbon
		2 Seuneubok Pidie
		3 Kuala Leuge
		4 Seuneubok Peusangan
		5 Lubok Pempeng
6 Dama Tutong		
7 Balee Buya		
8 Matang Gleum		
9 Alue Nibong		
10 Buket Pala		
11 Blang Simpo		
12 Paya Kalui		
13 Alue Dua Paya Gajah		
14 Seuneubok Aceh		
15 Uteun Dama		
16 Paya Meuligou		
17 Punt		
18 Kemuneng		

Sumber: Bagian Pemerintahan Sekda Kabupaten Aceh Timur

Source: Government Division of Sekda Kab. Aceh Timur

Tabel 2.1.4 **Lanjutan**
Table 2.1.4 **Continued**

Kecamatan <i>Subdistrict</i>	Gampong <i>Villages</i>
(1)	(2)
7 Peureulak	19 Bangka Rimung 20 Leuge 21 Lhok Dalam 22 Bandrong 23 Tanoh Rata 24 Tualang 25 Keude Peureulak 26 Cot Muda Itam 27 Pasir Putih 28 Blang Bitra 29 Beusa Meuranoe 30 Seumatang Muda Itam 31 Blang Balok 32 Kuala Bugak 33 Paya Lipah 34 Cot Geulumpang 35 Cot Keh 36 Blang Batee 37 Alue Rambong 38 Matang Peulawi
8 Peureulak Timur	1 Buket Meuriam 2 Seuneubok Punti 3 Alue Bugeng 4 Seuneubok Teungoh 5 Seuneubok Teupin 6 Alue Bu Alue Lhok

Sumber: Bagian Pemerintahan Sekda Kabupaten Aceh Timur

Source: Government Division of Sekda Kab. Aceh Timur

GOVERNMENT

Tabel 2.1.4 **Lanjutan**
Table **Continued**

Kecamatan <i>Subdistrict</i>	Gampong <i>Villages</i>
(1)	(2)
8 Peureulak Timur	7 Alue Gureb 8 Alue Bu Alue Nireh 9 Seuneubok Paya 10 Seuneubok Rawang 11 Alue Tho 12 Seuneubok Lapang 13 Seuneubok Jalan 14 Geulanggang Meurak 15 Seumatang Keude 16 Babah Krueng 17 Kruet Lintang 18 Jeungki 19 Seuneubok Dalam 20 Tualang Pateng
9 Peureulak Barat	1 Kabu 2 Beuringen 3 Teumpeun 4 Kebun Teumpeun 5 Paya Seungat 6 Tanjong Tualang 7 Beusa Seberang 8 Paya Gajah 9 Mon Geudong 10 Alue Bu Tuha 11 Alue Bu Jalan 12 Paya Biek

Sumber: Bagian Pemerintahan Sekda Kabupaten Aceh Timur

Source: Government Division of Sekda Kab. Aceh Timur

Tabel 2.1.4 **Lanjutan**
Table *Continued*

Kecamatan <i>Subdistrict</i>	Gampong <i>Villages</i>
(1)	(2)
9 Peureulak Barat	13 Beusa Baroh 14 Alue Bu Tunong 15 Alue Bu Jalan Baroh
10 Ranto Peureulak	1 Beurandang 2 Alue Geunteng 3 Kliet 4 Tampak 5 Paya Palas 6 Alue Batee 7 Bhom Lama 8 Pasi Puteh 9 Alue Dua 10 Buket Pala 11 Punti Payong 12 Seumali 13 Pertamina 14 Blang Barom 15 Pulo Blang 16 Seuneubok Johan 17 Paya Unou 18 SeuneubokBaro 19 SeuneubokDalam 20 Seulemak Muda 21 Mata Ie 22 Alue Udep 23 Seumanah Jaya

Sumber: Bagian Pemerintahan Sekda Kabupaten Aceh Timur

Source: Government Division of Sekda Kab. Aceh Timur

GOVERNMENT

Tabel 2.1.4 **Lanjutan**
Table **Continued**

Kecamatan <i>Subdistrict</i>	Gampong <i>Villages</i>
(1)	(2)
11 Idi Rayeuk	1 Dama Pulo 2 Gureb Blang 3 Seuneubok Tutong 4 Sampoimah 5 Seuneubok Tuha 6 Buket Langa 7 Buket Juara 8 Buket Pala 9 Meunasah Puuk 10 Keude Blang 11 Bantayan Timu 12 Gampong Aceh 13 Keude Aceh 14 Kuta Blang 15 Seuneubok Bacee 16 Titi Baro 17 Seuneubok Teungoh (PP) 18 Seuneubok Rambong 19 Tanoh Anoe 20 Gampong Tanjong 21 Kuala Peudawa Puntong 22 Gampong Jawa 23 Blang Geulumpang 24 Gampong Jalan 25 Buket Meulinteung 26 Buket Jok

Sumber: Bagian Pemerintahan Sekda Kabupaten Aceh Timur

Source: Government Division of Sekda Kab. Aceh Timur

Tabel 2.1.4 **Lanjutan**
Table 2.1.4 **Continued**

Kecamatan <i>Subdistrict</i>	Gampong <i>Villages</i>
(1)	(2)
11 Idi Rayeuk	27 Teupin Batee
	28 Alue Dua Muka S
	29 Tanjong Kapai
	30 Gampong Baro
	31 Kuala Idi
	32 Keutapang Mameh
	33 Ulee Blang
	34 Alue Dua Muka O
	35 Kuta Lawah
	12 Peudawa
2 Buket Kuta	
3 Blang Kuta	
4 Alue Batee	
5 Paya Bili Sa	
6 Blang Buket	
7 Kuta Baro	
8 Seuneubok Teungoh	
9 Seuneubok Peunteut	
10 Sama Dua	
11 Gampong Keude	
12 Meunasah Krueng	
13 Paya Bili Dua	
14 Paya Dua	
15 Gampong Kuala	
16 Alue Ie Itam	
17 Matang Rayeuk	

Sumber: Bagian Pemerintahan Sekda Kabupaten Aceh Timur

Source: Government Division of Sekda Kab. Aceh Timur

GOVERNMENT

Tabel 2.1.4 **Lanjutan**
Table **Continued**

Kecamatan <i>Subdistrict</i>	Gampong <i>Villages</i>
(1)	(2)
13 Banda Alam	1 Seuneubok Bayu 2 Jambo Reuhah 3 Blang Rambong 4 Ulee Jalan 5 Seuneubok Kandang 6 Seuneubok Benteng 7 Seuneubok Pango 8 Uram Jalan 9 Jalan Dua 10 Pantan Rayeuk T 11 Pantan Rayeuk A 12 Pantan Rayeuk B 13 Pantan Rayeuk M 14 Buket Drien 15 Paya Laman 16 Seuneubok Simpang
14 Idi Tunong	1 Alue Lhok 2 Padang Kasah 3 Seuneubok Buya 4 Paya Awee 5 Paya Gaboh 6 Seuneubok Drien 7 Keude Keumuneng 8 Gampong Keumuneng 9 Seuneubok Meureudu 10 Seuneubok Punt

Sumber: Bagian Pemerintahan Sekda Kabupaten Aceh Timur

Source: Government Division of Sekda Kab. Aceh Timur

Tabel 2.1.4 **Lanjutan**
Table 2.1.4 **Continued**

Kecamatan <i>Subdistrict</i>	Gampong <i>Villages</i>
(1)	(2)
14 Idi Tunong	11 Seuneubok Dalam 12 Seuneubok Jalan 13 Buket Teukuh 14 Keumuneng Lhok 15 Buket Rumiya 16 Alue Kumbang M 17 Alue Kumbang A 18 Seuneubok Baro 19 Buket Puuk 20 Seuneubok Buloh 21 Blang Minjei 22 Blang Guci 23 Bantayan Barat 24 Seuneubok Teupin Panah 25 Teupin Panah
15 Darul Ihsan	1 Seuneubok Aceh Baro 2 Lhok Leumak 3 Seuneubok Teungoh 4 Meunasah Aroen 5 Lhok Dalam 6 Lhok Meureu 7 Pantan Meureubo 8 Lhok Panjoe 9 Alue Jangat 10 Meudang Ara 11 Seuneubok Kulam

Sumber: Bagian Pemerintahan Sekda Kabupaten Aceh Timur

Source: Government Division of Sekda Kab. Aceh Timur

GOVERNMENT

Tabel 2.1.4 **Lanjutan**
Table **Continued**

Kecamatan <i>Subdistrict</i>	Gampong <i>Villages</i>
(1)	(2)
15 Darul Ihsan	12 Gunong Putoh 13 Seuneubok Lapang 14 Keude Dua 15 Buket Peulawi 16 Pulo Blang
16 Idi Timur	1 Keutapang Dua 2 Matang Rayeuk (Smk) 3 Meunasah Jumpa 4 Lhok Asahan 5 Tualang Dalam 6 Seuneubok Kuyun 7 Ulee Glee 8 Seuneubok Barat 9 Seuneubok Teungoh 10 Seuneubok Timu 11 Matang Bungong 12 Matang Rayeuk (PP) 13 Seuneubok Dalam
17 Darul Aman	1 Seuneubok Simpang 2 Alu Lhok 3 Alue Merbo 4 Meunasah Keutapang 5 Alue Dalam 6 Dama Pulo Dua 7 Alue Luddin Dua 8 Jungka Gajah

Sumber: Bagian Pemerintahan Sekda Kabupaten Aceh Timur

Source: Government Division of Sekda Kab. Aceh Timur

Tabel 2.1.4 **Lanjutan**
Table *Continued*

Kecamatan <i>Subdistrict</i>	Gampong <i>Villages</i>
(1)	(2)
17 Darul Aman	9 Buket Rumia
	10 Buket Raya
	11 Gaseh Sayang
	12 Seuneubok Buloh
	13 Kapai Baro
	14 Keumuneng Sa
	15 Seuneubok Tuha Sa
	16 Alue Gadeng
	17 Trieng Gadeng
	18 Buket Kulam
	19 Seuneubok Teungoh
	20 Dama Pulo Sa
	21 Gampong Beunot
	22 Teupin Drum
	23 Kuala Idi Cut
	24 Gampong Baro
	25 Alue Luddin Sa
	26 Lhok Geulumpang
	27 Blang Buket
	28 Seuneubok Tuha Dua
	29 Keumuneng Dua
	30 Buket Tualang
	31 Bagok Panah Peut
	32 Bagok Panah Lhee
	33 Keumuneng Limong
	34 Keumuneng Lhee

Sumber: Bagian Pemerintahan Sekda Kabupaten Aceh Timur

Source: Government Division of Sekda Kab. Aceh Timur

GOVERNMENT

Tabel 2.1.4 **Lanjutan**
Table **Continued**

Kecamatan <i>Subdistrict</i>	Gampong <i>Villages</i>	
(1)	(2)	
17 Darul Aman	35 Keumuneng Peut	
	36 Grong-Grong	
	37 Gampong Keude	
	38 Peukan Idi Cut	
	39 Seuneubok Baroh	
	40 Meunasah Blang	
	41 Seuneubok Aceh	
	42 Matang Geutou	
	43 Matang Pineung	
	44 Bagok Panah sa	
	45 Bagok Panah Dua	
	18 Nurussalam	1 Alue Siwah Serdang
		2 Gampong Lhee
		3 Beurandang
		4 Seuneubok Rambong
5 Gampong Jalan		
6 Buket Meurak		
7 Seuneubok Dalam		
8 Gampong Mesjid		
9 Paya Enjee		
10 Seuleumak Muda		
11 Cot Asan		
12 Buket Panyang		
13 Buket Panjou		
14 Matang Panyang		
15 Meunasah Hagu		

Sumber: Bagian Pemerintahan Sekda Kabupaten Aceh Timur

Source: Government Division of Sekda Kab. Aceh Timur

Tabel 2.1.4 **Lanjutan**
Table 2.1.4 **Continued**

Kecamatan <i>Subdistrict</i>	Gampong <i>Villages</i>
(1)	(2)
18 Nurussalam	16 Matang Kuyet
	17 Matang Neuheun
	18 Teupin Pukat
	19 Pulo-U
	20 Matang Seuleumak
	21 Bantayan
	22 Blang Panjou
	23 Seumatang Aron
	24 Medang Ara
	25 Meunasah Teungoh
	26 Keude Bagok Sa
	27 Keude Bagok Dua
	28 Kuala Bagok
	29 Asan Tanjung
	30 Baroh Bugeng
	31 Peulawi
19 Darul Falah	1 Tunong Bugeng
	2 Cempeudak
	3 Buket Tufah
	4 Tunong Ulee Gajah
	5 Keudondong
	6 Seuneubok Panton
	7 Buket Teumpeun
	8 Keude Blang
	9 Paya Kreup
	10 Tunong Paya Kreup
	11 Alue Siwah

Sumber: Bagian Pemerintahan Sekda Kabupaten Aceh Timur

Source: Government Division of Sekda Kab. Aceh Timur

GOVERNMENT

Tabel 2.1.4 **Lanjutan**
Table **Continued**

	Kecamatan Subdistrict	Gampong Villages
	(1)	(2)
20 Julok		1 Keumuneng
		2 Ladang Baro
		3 Seuneubok Baro
		4 Seuneubok Rambong
		5 Teupin Raya
		6 Buket Panyang
		7 Blang Keumahang
		8 Buket Makmu
		9 Bukit Dindeng
		10 Lhok Rambong
		11 Blang Mideun
		12 Blang Jambée
		13 Paya Bakong
		14 Bukit Seroja
		15 Blang Pauh Sa
		16 Ulee Ateung
		17 Mane Rampak
		18 Ujong Tunong
		19 Paya Pasi
		20 Blang Gleum
		21 Alue Cek Doi
		22 Tumpok Teungoh
		23 Matang
		24 Julok Tunong
		25 Blang Pauh Dua
		26 Keude Kuta Binjei

Sumber: Bagian Pemerintahan Sekda Kabupaten Aceh Timur

Source: Government Division of Sekda Kab. Aceh Timur

Tabel 2.1.4 **Lanjutan**
Table *Continued*

Kecamatan <i>Subdistrict</i>	Gampong <i>Villages</i>
(1)	(2)
20 Julok	27 Ulee Tanoh 28 Kuala Geulumpang 29 Blang Uyok 30 Ulee Blang 31 Naleung 32 Labuhan 33 Gampong Baro 34 SeuMatang 35 Tanjong Tok Blang 36 Simpang Lhee 37 Lhok Seuntang
21 Indra Makmur	1 Alue Ie Itam 2 Seuneubok Bayu 3 Blang Nisan 4 Bandar Baro 5 Alue Patong 6 Seuneubok Cina 7 Pelita Sagop Jaya 8 Perkebunan Julok Rayeuk Utara 9 Perkebunan Julok Rayeuk Selatan 10 Jambo Balee 11 Alue Ie Mirah 12 Jambo Lubok 13 Suka Makmur

Sumber: Bagian Pemerintahan Sekda Kabupaten Aceh Timur

Source: Government Division of Sekda Kab. Aceh Timur

GOVERNMENT

Tabel 2.1.4 **Lanjutan**
Table **Continued**

Kecamatan <i>Subdistrict</i>	Gampong <i>Villages</i>
(1)	(2)
22 Pantee Bidari	1 Blang Seunong 2 Pante Labu 3 Pante Rambong 4 Alue Ie Mirah 5 Seuneubok Tuha 6 Seuneubok Saboh 7 Buket Kareung 8 Buket Bata 9 Grong Grong 10 Meunasah Tunong 11 Matang Perlak 12 Meunasah Leubok 13 Meunasah Teungoh 14 Keude Baro 15 Pante Panah 16 Matang Pudeng 17 Putoh Dua 18 Matang Kruet 19 Paya Deumam Sa 20 Paya Deumam Lhee 21 Paya Deumam Dua 22 Putoh Sa 23 Suka Damai 24 Sah Raja 25 Sijudo

Sumber: Bagian Pemerintahan Sekda Kabupaten Aceh Timur

Source: Government Division of Sekda Kab. Aceh Timur

Tabel 2.1.4 **Lanjutan**
Table *Continued*

Kecamatan <i>Subdistrict</i>	Gampong <i>Villages</i>
(1)	(2)
23 Simpang Ulim	1 Matang Weng 2 Alue Mulieng 3 Pucok Alue Barat 4 Pucok Alue Sa 5 Matang Kumbang 6 Titi Baroeh 7 Arakundo 8 Alue Buloh Dua 9 Matang Rayeuk 10 Teupin Breuh 11 Blang Nie 12 Pucok Alue Dua 13 Peulalu 14 Alue Buloh Sa 15 Kuala Simpang Ulim 16 Gampong Baro 17 Nicah Awe 18 Bantayan 19 Keude Tuha 20 Gampong Blang 21 Lampuh Rayeuk 22 Teupin Mamplam 23 Matang Seupeng

Sumber: Bagian Pemerintahan Sekda Kabupaten Aceh Timur

Source: Government Division of Sekda Kab. Aceh Timur

GOVERNMENT

Tabel 2.1.4 **Lanjutan**
Table **Continued**

Kecamatan <i>Subdistrict</i>	Gampong <i>Villages</i>
(1)	(2)
24 Madat	1 Paya Deumam Peut 2 Paya Naden 3 Tanjung Ara 4 Tanjung Minjei 5 Seuneubok Pidie 6 Rambong Lop 7 Matang Jrok 8 Matang Nibong 9 Madat 10 Abeuk Geulanteu 11 Matang Keupula Sa 12 Ulee Ateung 13 Blang Andam 14 Bintang 15 Blang Awe 16 Pante Merbo 17 Lueng Sa 18 Matang Keupula Lhee 19 Matang Keupula Dua 20 Blang Ubit 21 Lueng Peut 22 Lueng Dua 23 Matang Guru 24 Pante Bayam 25 Meunasah Tingkeum 26 Meunasah Asan

Sumber: Bagian Pemerintahan Sekda Kabupaten Aceh Timur

Source: Government Division of Sekda Kab. Aceh Timur

2.2 DEWAN PERWAKILAN RAKYAT DAERAH THE REGIONAL HOUSE OF REPRESENTATIVE

Jumlah Anggota DPRD Menurut Fraksi Partai Politik, Komisi dan Jenis Kelamin di Kabupaten Aceh Timur, 2018

Tabel
Table 2.2.1 *Number of Members of The Regional House of Representatives by Fraction of Political Parties, Comition and Sex in Aceh Timur Regency, 2018*

Uraian <i>Description</i>	Jenis Kelamin/Sex		
	Laki-Laki <i>Male</i>	Perempuan <i>Female</i>	Jumlah <i>Total</i>
(1)	(2)	(3)	(4)
A Fraksi/Fraction			
1. Partai Aceh	21	2	23
2. Partai Nasdem	10	2	12
3. Partai Gerindra	5	0	5
Jumlah/Total	36	4	40
B Komisi/Comition		Nama Pimpinan Leader	
1. Ketua	Marzuki Ajad		
2. Wakil Ketua I	Samsul Akbar, SE		
3. Wakil Ketua II	Muhammad Nur, S.Pd.I		
4. A (Pemerintahan)	Irwanda		
5. B (Perekonomian)	Amiruddin		
6. C (Keuangan dan Pembangunan)	Maimun Idris		
7. D (Kesejahteraan Rakyat)	Fadhil Muhammad		
8. E (Keistimewaan Aceh)	Abdul Hamid		

Sumber: Sekretariat DPRK Aceh Timur

Source: Secretary of Aceh Timur's Parliamentary

GOVERNMENT

Tabel 2.2.2 Nama, Pendidikan, Umur, dan Asal Partai Anggota DPRD Kabupaten Aceh Timur, 2018
Table *Name, Education, Age, and Party of Aceh Timur's Parliamentary Member, 2018*

	Nama Name	Pendidikan Education	Umur Age	Partai Party
	(1)	(2)	(3)	(4)
1.	Marzuki Ajad	MA	48	PA
2.	Samsul Akbar, SE	S1	47	Nasdem
3.	Muhammad Nur, S.PdI	S1	46	Gerindra
4.	Amiruddin	SMA	39	PA
5.	Dina Sulaiman	SMA	35	PA
6.	Abdul Hamid N	SMA	47	PA
7.	Junaidi	SMA	41	PA
8.	Irwansyah	SMA	37	PA
9.	T Saiful Bahri	SMA	57	PA
10.	Tgk Ibrahim, SE.I	S1	56	PA
11.	Hermansyah, SE.I	S1	35	PA
12.	M Kasem	SMA	54	PA
13.	Iskandar, SE.I	S1	40	PA
14.	Irwanda	SMA	28	PA
15.	Asnawi	SMA	38	PA
16.	Samsul Bahri, SE.I	S1	48	PA
17.	Zunaidi A.A.MK	DIII Keperawatan	38	PA
18.	Rusli	SMA	37	PA
19.	Mariana	SMA	51	PA
20.	Suriadi, S.HI	S1	29	PA

Sumber: Sekretariat DPRK Aceh Timur

Source: *Secretary of Aceh Timur's Parliamentary*

Tabel 2.2.2 **Lanjutan**
Table *Continued*

	Nama Name	Pendidikan Education	Umur Age	Partai Party
	(1)	(2)	(3)	(4)
21	Abdul Hamid	SMA	39	PA
22	Muhammad Sufyan	MA	42	PA
23	Ir. Kasad, MAP	S2	51	Golkar
24	Syarifah Noor Akmal	SMA	57	Golkar
25	Tgk. Muhammad Adam, S.Sos.I	S1	45	Nasdem
26	Sofiyani Affan, S.Pd, M.Pd	S2	33	Nasdem
27	Narmawi, A.Md	DIII Eko. Perbankan	47	Nasdem
28	Yusri	SMA	46	PNA
29	Jailani	SMA	45	PNA
30	Junaidi, A.Md	D III	34	PPP
31	Tgk. H.Mudawali Ibrahim, S.Ag	S1	42	PPP
32	Edi Darmansyah	SMA	46	Gerindra
33	Aidul Azhar	MAN	40	Gerindra
34	Hamdani A Gani, SH	S1	47	Gerindra
35	Ramlan	SMA	47	Gerindra
36	Muzakkir	MAN	54	PA
37	Maimun Idris	SMA	48	PA
38	Cut Lismariati	SMA	52	Demokrat
39	Mat Rais, SE	S1	36	Nasdem
40	Fadhil Muhammad	SMA	38	PA

Sumber: Sekretariat DPRK Aceh Timur

Source: *Secretary of Aceh Timur's Parliamentary*

GOVERNMENT

Tabel 2.2.3 Jumlah Sidang / Rapat DPRD Menurut Jenisnya, 2014 – 2018
Table Number of Parliament Meetings by Kinds of Meetings, 2014 - 2018

	Nama Name	2014	2015	2016	2017	2018
	(1)	(2)	(3)	(4)	(3)	(4)
1.	Paripurna Terbuka/Open Plenary	20	7	28	21	14
2.	Paripurna Istimewa/Especial Plenary	3	0	2	2	2
3.	Paripurna Khusus/Special Plenary	5	12	7	5	3
4.	Panitia Musyawarah/Discussion Committee	9	12	23	11	13
5.	Panitia Anggaran/Budget Committee	7	12	11	6	5
6.	Rapat Fraksi/Faction Meetings	0	48	20	23	14
7.	Rapat Komisi/Committees Meetings	13	48	48	50	60
8.	Panitia Khusus/Special Committee	0	24	6	5	10
9.	Rapat Tim Kunjungan Kerja/ Team Meetings of Visiting Work	5	3	4	4	4
Jumlah/Total		62	166	149	127	125

Sumber: Sekretariat DPRK Aceh Timur

Source: Secretary of Aceh Timur's Parliamentary

Tabel 2.2.4 Jumlah Keputusan DPRD Menurut Jenisnya, 2012 – 2018
Table *Number of Parliament Decisions by Kinds of Decisions, 2012 - 2018*

	Nama Name	2014	2015	2016	2017	2018
	(1)	(2)	(3)	(4)	(3)	(4)
1.	Peraturan Daerah/ Local Regulation	10	10	4	11	0
2.	Keputusan DPRD/ Parliament Regulation	6	8	9	13	8
3.	Pernyataan/ Special Plenary	0	0	0	0	0
4.	Pernyataan Pendapat/ Declaration Opinion	0	0	0	0	0
5.	Kesimpulan Pendapat/ Conclusion Opinion	0	0	0	0	0
6.	Keputusan Pimpinan/ Chairman Decision	37	39	30	36	26
7.	Resolusi/Resolution	0	6	0	0	0
8.	Memorandum/Memorandum	0	0	0	0	0
Jumlah/Total		53	63	43	60	34

Sumber: Sekretariat DPRK Aceh Timur

Source: Secretary of Aceh Timur's Parliamentary

2.3 PEGAWAI NEGERI SIPIL/CIVIL SERVANTS

Tabel 2.3.1 Jumlah Pegawai Negeri Sipil Menurut Dinas/Instansi Pemerintah dan Jenis Kelamin di Kabupaten Aceh Timur, 2018
Table 2.3.1 *Number of Civil Servants by Institution/Office and Sex in Aceh Timur Regency, 2018*

Dinas/Instansi Pemerintahan <i>Institution/Office</i>	Jenis Kelamin/Sex		
	Laki-Laki <i>Male</i>	Perempuan <i>Female</i>	Jumlah <i>Total</i>
(1)	(2)	(3)	(4)
1 Sekretariat Daerah	108	48	156
2 Sekretariat DPRK	31	13	44
3 Sekretariat Baitul Mal	7	3	10
4 Sekretariat Majelis Adat Aceh	6	3	9
5 Sekretariat Majelis Pendidikan Daerah	6	2	8
6 Sekretariat Majelis Permusyawaratan Ulama	4	3	7
7 Inspektorat	27	24	51
8 Pemerintahan Kecamatan	558	226	784
Badan :			
1 Badan Perencanaan Pembangunan Daerah	37	25	62
2 Badan Kepegawaian dan Pengembangan Sumber Daya Manusia	38	24	62
3 Badan Pengelolaan Keuangan Daerah	82	62	144
4 Badan Kesatuan Bangsa dan Politik	20	8	28
5 Badan Penanggulangan Bencana Daerah	75	8	83
Sub Jumlah/ Sub Total	999	449	1 448

Tabel 2.3.1 **Lanjutan**
Table **Continued**

Dinas/Instansi Pemerintahan <i>Institution/Office</i>	Jenis Kelamin/ <i>Sex</i>		
	Laki-Laki <i>Male</i>	Perempuan <i>Female</i>	Jumlah <i>Total</i>
(1)	(2)	(3)	(4)
Dinas :			
1 Dinas Pendidikan dan Kebudayaan	1 005	2 347	3 352
2 Dinas Pendidikan Dayah	11	8	19
3 Dinas Kesehatan	272	1 323	1 595
4 Dinas Tanaman Pangan dan Hortikultura	55	38	93
5 Dinas Perkebunan dan Peternakan	64	36	100
6 Dinas Ketahanan Pangan dan Penyuluhan	115	110	225
7 Dinas Perikanan	34	12	46
8 Dinas Pekerjaan Umum dan Perumahan Rakyat	155	38	193
9 Dinas Perhubungan	29	13	42
10 Dinas Perindustrian, Tenaga Kerja dan Transmigrasi	25	11	36
11 Dinas Sosial	17	12	29
12 Dinas Syariah Islam	25	11	36
13 Dinas Kependudukan, dan Pencatatan Sipil	28	15	43
14 Dinas Komunikasi dan Informatika	18	3	21
15 Dinas Pariwisata, Pemuda dan Olah Raga	21	4	25
Sub Jumlah/ Sub Total	1 874	3 981	5 855

GOVERNMENT

Tabel 2.3.1 **Lanjutan**
Table **Continued**

	Dinas/Instansi Pemerintahan <i>Institution/Office</i>	Jenis Kelamin/Sex		
		Laki-Laki <i>Male</i>	Perempuan <i>Female</i>	Jumlah <i>Total</i>
	(1)	(2)	(3)	(4)
16	Dinas Perpustakaan dan Kearsipan	18	34	52
17	Dinas Pertanahan	11	8	19
18	Dinas Penanaman Modal dan Pelayanan Perizinan Terpadu	20	8	28
19	Dinas Pemberdayaan Masyarakat dan Gampong	22	22	44
20	Dinas Lingkungan Hidup	102	20	122
21	Dinas Pemberdayaan Perempuan, Perlindungan Anak dan Keluarga Berencana	13	41	54
22	Dinas Perdagangan, Koperasi dan Usaha Kecil Menengah	31	17	48
Instansi dan Data Lain :				
1	RSUD dr. Zubir Mahmud, Idi	70	119	189
2	RSU Sultan Abdul Aziz Syah, Pereulak	26	94	120
3	Satuan Polisi Pamong Praja dan Wilayahul Hisbah	116	6	122
4	Komisi Pemilihan Umum (KPU)	7	1	8
5	Pegawai DPB BKPSDM	20	1	21
6	Pegawai pindah masuk Aceh Timur	1	10	11
Sub Jumlah/ Sub Total		457	381	838
2018		3 330	4 811	8 141
2017		3 448	4 463	7 911
2016		3 793	4 940	8 733

Sumber: Badan Kepegawaian dan Pengembangan Sumber Daya Manusia

Source: Regional Employment Board and Human Resource Development of Aceh Timur Regency

Tabel 2.3.2 Jumlah Pegawai Negeri Sipil Menurut Pendidikan Tertinggi yang Ditamatkan dan Jenis Kelamin di Kabupaten Aceh Timur, 2018
Table Number of Civil Servants by Educational Attainment and Sex in Aceh Timur Regency, 2018

Pendidikan Terakhir <i>Educational Attainment</i>	Jenis Kelamin/Sex		
	Laki-Laki <i>Male</i>	Perempuan <i>Female</i>	Jumlah <i>Total</i>
(1)	(2)	(3)	(4)
Sampai dengan SD <i>Up to Primary School</i>	70	25	95
SLTP/Sederajat <i>General/Vocational Junior High School</i>	153	11	164
SMA/Sederajat <i>General/Vocational Senior High School</i>	1 423	1 121	2 544
Diploma I,II <i>Diploma I,II</i>	79	227	306
Diploma III/Sarjana Muda <i>Diploma III/Bachelor</i>	176	1 023	1 199
Diploma IV/Sarjana <i>Diploma IV/Bachelor</i>	43	65	108
Sarjana/Magister/Doktor/Ph.d <i>University Graduates</i>	1 420	2 305	3 725
2018	3 364	4 777	8 141
2017	3 492	4 524	7 911
2016	3 793	4 940	8 733

Sumber: Badan Kepegawaian dan Pengembangan Sumber Daya Manusia

Source: Regional Employment Board dan Human Resource Development of Aceh Timur Regency

Tabel 2.3.3 Jumlah Pegawai Negeri Sipil Menurut Dinas/Instansi Pemerintah dan Pendidikan Tertinggi di Kabupaten Aceh Timur, 2018
Table *Number of Civil Servants by Institution/Office and Sex in Aceh Timur Regency, 2018*

Dinas/Instansi Pemerintahan <i>Institution/Office</i>	Pendidikan Terakhir <i>Educational Attainment</i>				
	SD	SMP	SMA	D I	D II
(1)	(2)	(3)	(4)	(5)	(6)
1 Sekretariat Daerah	2	1	56	0	0
2 Sekretariat DPRK	0	1	25	0	0
3 Sekretariat Baitul Mal	0	0	5	0	0
4 Sekretariat Majelis Adat Aceh	0	0	3	0	0
5 Sekretariat Majelis Pendidikan Daerah	0	0	4	0	0
6 Sekretariat Majelis Permusyawaratan Ulama	0	0	3	0	0
7 Inspektorat	0	0	3	0	0
8 Pemerintahan Kecamatan	29	59	502	0	0
Badan :					
1 Badan Perencanaan Pembangunan Daerah	0	0	16	0	0
2 Badan Kepegawaian dan Pengembangan Sumber Daya Manusia	1	1	14	0	0
3 Badan Pengelolaan Keuangan Daerah	0	0	61	0	0
4 Badan Kesatuan Bangsa dan Politik	0	0	8	0	0
5 Badan Penanggulangan Bencana Daerah	0	3	57	0	0
Sub Jumlah/ Sub Total	32	65	757	0	0

Tabel 2.3.3 **Lanjutan**
Table 2.3.3 **Continued**

Dinas/Instansi Pemerintahan <i>Institution/Office</i>	Pendidikan Terakhir <i>Educational Attainment</i>				
	SD	SMP	SMA	D I	D II
(1)	(2)	(3)	(4)	(5)	(6)
Dinas :					
1 Dinas Pendidikan dan Kebudayaan	17	34	767	5	286
2 Dinas Pendidikan Dayah	0	0	6	0	0
3 Dinas Kesehatan	21	11	363	12	0
4 Dinas Tanaman Pangan dan Hortikultura	1	3	29	0	0
5 Dinas Perkebunan dan Peternakan	0	1	40	0	0
6 Dinas Ketahanan Pangan dan Penyuluhan	0	4	91	1	0
7 Dinas Perikanan	0	0	18	0	0
8 Dinas Pekerjaan Umum dan Perumahan Rakyat	5	12	101	0	0
9 Dinas Perhubungan	3	1	20	0	0
10 Dinas Perindustrian, Tenaga Kerja dan Transmigrasi	0	0	14	0	0
11 Dinas Sosial	1	0	10	0	1
12 Dinas Syariat Islam	0	2	10	0	0
13 Dinas Kependudukan, dan Pencatatan Sipil	0	0	19	0	0
14 Dinas Komunikasi dan Informatika	0	0	7	0	0
15 Dinas Pariwisata, Pemuda dan Olah Raga	0	0	7	0	0
Sub Jumlah/ Sub Total	48	68	1 502	18	287

GOVERNMENT

Tabel 2.3.3 Lanjutan
Table Continued

	Dinas/Instansi Pemerintahan <i>Institution/Office</i>	Pendidikan Terakhir <i>Educational Attainment</i>				
		SD	SMP	SMA	D I	D II
	(1)	(2)	(3)	(4)	(5)	(6)
16	Dinas Perpustakaan dan Kearsipan	0	0	23	0	0
17	Dinas Pertanahan	0	0	7	0	0
18	Dinas Penanaman Modal dan Pelayanan Perizinan Terpadu	0	0	7	0	0
19	Dinas Pemberdayaan Masyarakat dan Gampong	0	0	15	0	0
20	Dinas Lingkungan Hidup	8	22	55	0	0
21	Dinas Pemberdayaan Perempuan, Perlindungan Anak dan Keluarga Berencana	0	0	29	0	0
22	Dinas Perdagangan, Koperasi dan Usaha Kecil Menengah	1	2	17	0	0
Instansi dan Data Lain :						
1	RSUD dr. Zubir Mahmud, Idi	2	1	31	1	0
2	RSU Sultan Abdul Aziz Syah, Pereulak	0	3	19	0	0
3	Satuan Polisi Pamong Praja dan Wilayahatul Hisbah	4	3	75	0	0
4	Komisi Pemilihan Umum (KPU)	0	0	2	0	0
5	Pegawai DPB BKPSDM	0	0	4	0	0
6	Pegawai pindah masuk Aceh Timur	0	0	1	0	0
Sub Jumlah/ Sub Total		15	31	285	1	0
2018		95	164	2 544	19	287
2017		104	171	2 667	22	319
2016		113	183	2 805	24	383

Sumber: Badan Kepegawaian dan Pengembangan Sumber Daya Manusia

Source: Regional Employment Board and Human Resource Development of Aceh Timur Regency

Tabel 2.3.3 Lanjutan
Table Continued

Dinas/Instansi Pemerintahan <i>Institution/Office</i>	Pendidikan Terakhir <i>Educational Attainment</i>				
	D III	D IV	S1	S2	S3
(1)	(7)	(8)	(9)	(10)	(11)
1 Sekretariat Daerah	4	2	79	12	0
2 Sekretariat DPRK	1	0	16	1	0
3 Sekretariat Baitul Mal	0	0	5	0	0
4 Sekretariat Majelis Adat Aceh	0	0	6	0	0
5 Sekretariat Majelis Pendidikan Daerah	0	0	4	0	0
6 Sekretariat Majelis Permusyawaratan Ulama	0	0	4	0	0
7 Inspektorat	0	0	40	8	0
8 Pemerintahan Kecamatan	23	3	159	9	0
Badan :					
1 Badan Perencanaan Pembangunan Daerah	0	0	42	3	1
2 Badan Kepegawaian dan Pengembangan Sumber Daya Manusia	7	0	30	9	0
3 Badan Pengelolaan Keuangan Daerah	7	73	3	0	0
4 Badan Kesatuan Bangsa dan Politik	1	17	2	0	0
5 Badan Penanggulangan Bencana Daerah	4	0	16	3	0
Sub Jumlah/ Sub Total	47	95	406	45	1

GOVERNMENT

Tabel 2.3.3 **Lanjutan**
Table **Continued**

Dinas/Instansi Pemerintahan <i>Institution/Office</i>	Pendidikan Terakhir <i>Educational Attainment</i>				
	D III	D IV	S1	S2	S3
	(7)	(8)	(9)	(10)	(11)
(1)	(7)	(8)	(9)	(10)	(11)
Dinas :					
1 Dinas Pendidikan dan Kebudayaan	62	60	2 088	33	0
2 Dinas Pendidikan Dayah	0	0	13	0	0
3 Dinas Kesehatan	899	16	252	21	0
4 Dinas Tanaman Pangan dan Hortikultura	5	2	50	3	0
5 Dinas Perkebunan dan Peternakan	3	1	53	2	0
6 Dinas Ketahanan Pangan dan Penyuluhan	10	11	108	0	0
7 Dinas Perikanan	1	2	24	1	0
8 Dinas Pekerjaan Umum dan Perumahan Rakyat	9	0	64	2	0
9 Dinas Perhubungan	3	0	13	2	0
10 Dinas Perindustrian, Tenaga Kerja dan Transmigrasi	2	0	18	2	0
11 Dinas Sosial	0	15	2	0	0
12 Dinas Syariat Islam	1	0	21	2	0
13 Dinas Kependudukan, dan Pencatatan Sipil	3	1	19	1	0
14 Dinas Komunikasi dan Informatika	0	0	10	4	0
15 Dinas Pariwisata, Pemuda dan Olah Raga	1	0	13	4	0
Sub Jumlah/ Sub Total	999	108	2 748	77	0

Tabel 2.3.3 Lanjutan
Table Continued

	Dinas/Instansi Pemerintahan <i>Institution/Office</i>	Pendidikan Terakhir <i>Educational Attainment</i>				
		D III	D IV	S1	S2	S3
	(1)	(7)	(8)	(9)	(10)	(11)
16	Dinas Perpustakaan dan Kearsipan	7	0	21	1	0
17	Dinas Pertanahan	2	0	8	2	0
18	Dinas Penanaman Modal dan Pelayanan Perizinan Terpadu	0	1	17	3	0
19	Dinas Pemberdayaan Masyarakat dan Gampong	1	0	26	1	1
20	Dinas Lingkungan Hidup	4	0	32	1	0
21	Dinas Pemberdayaan Perempuan, Perlindungan Anak dan Keluarga Berencana	4	0	17	4	0
22	Dinas Perdagangan, Koperasi dan Usaha Kecil Menengah	4	0	21	3	0
Instansi dan Data Lain :						
1	RSUD dr. Zubir Mahmud, Idi	74	6	59	15	0
2	RSU Sultan Abdul Aziz Syah, Pereulak	54	2	35	7	0
3	Satuan Polisi Pamong Praja dan Wilayahul Hisbah	2	0	37	1	0
4	Komisi Pemilihan Umum (KPU)	0	0	5	1	0
5	Pegawai DPB BKPSDM	0	0	17	0	0
6	Pegawai pindah masuk Aceh Timur	2	1	6	1	0
Sub Jumlah/ Sub Total		154	10	301	40	1
2018		1 200	213	3 455	162	2
2017		804	105	3 560	157	2
2016		849	149	4 044	181	2

Sumber: Badan Kepegawaian dan Pengembangan Sumber Daya Manusia

Source: Regional Employment Board and Human Resource Development of Aceh Timur Regency

Tabel 2.3.4 Jumlah Pegawai Negeri Sipil Menurut Golongan Kepangkatan dan Jenis Kelamin di Kabupaten Aceh Timur, 2018
Table 2.3.4 Number of Civil Servants by Hierarchy and Sex in Aceh Timur Regency, 2018

Golongan Kepangkatan <i>Hierarchy</i>	Jenis Kelamin/Sex		
	Laki-Laki <i>Male</i>	Perempuan <i>Female</i>	Jumlah <i>Total</i>
(1)	(2)	(3)	(4)
I/A (Juru Muda)	5	0	5
I/B (Juru Muda Tingkat I)	24	3	27
I/C (Juru)	85	8	93
I/D (Juru Tingkat I)	49	21	70
Golongan I/Range I	163	32	195
II/A (Pengatur Muda)	220	157	377
II/B (Pengatur Muda Tingkat I)	290	208	498
II/C (Pengatur)	622	752	1 374
II/D (Pengatur Tingkat I)	103	171	274
Golongan II/Range II	1 235	1 288	2 523
III/A (Penata Muda)	351	655	1 006
III/B (Penata Muda Tingkat I)	322	774	1 096
III/C (Penata)	320	650	970
III/D (Penata Tingkat I)	392	579	971
Golongan III/Range III	1 385	2 658	4 043
IV/A (Pembina Muda)	311	449	760
IV/B (Pembina Muda Tingkat I)	209	386	595
IV/C (Pembina)	23	1	24
IV/D (Pembina Tingkat I)	1	0	1
Golongan IV/Range IV	544	836	1 380
Jumlah/Total	3 327	4 814	8 141

Sumber: Badan Kepegawaian, Pendidikan dan Pelatihan Kabupaten Aceh Timur

Source: Regional Employment Board of Aceh Timur Regency

Tabel 2.3.5 Jumlah Pegawai Negeri Sipil Menurut Dinas/Instansi Pemerintah dan Golongan PNS di Kabupaten Aceh Timur, 2018
Table *Number of Civil Servants by Institution/Office and Hierarchy in Aceh Timur Regency, 2018*

Dinas/Instansi Pemerintahan <i>Institution/Office</i>	Golongan <i>Hierarchy</i>				Jumlah <i>Total</i>
	I	II	III	IV	
(1)	(2)	(3)	(4)	(5)	(6)
1 Sekretariat Daerah	3	52	75	26	156
2 Sekretariat DPRK	1	24	15	4	44
3 Sekretariat Baitul Mal	0	4	5	1	10
4 Sekretariat Majelis Adat Aceh	0	1	7	1	9
5 Sekretariat Majelis Pendidikan Daerah	0	2	5	1	8
6 Sekretariat Majelis Permusyawaratan Ulama	0	3	3	1	7
7 Inspektorat	0	3	36	12	51
8 Pemerintahan Kecamatan	63	466	227	28	784
Badan :					
1 Badan Perencanaan Pembangunan Daerah	0	14	43	5	62
2 Badan Kepegawaian dan Pengembangan Sumber Daya Manusia	2	15	42	3	62
3 Badan Pengelolaan Keuangan Daerah	0	59	79	6	144
4 Badan Kesatuan Bangsa dan Politik	0	8	16	4	28
5 Badan Penanggulangan Bencana Daerah	3	57	17	6	83
Sub Jumlah/ Sub Total	72	708	570	98	1 448

GOVERNMENT

Tabel 2.3.5 **Lanjutan**
Table **Continued**

Dinas/Instansi Pemerintahan <i>Institution/Office</i>	Golongan <i>Hierarchy</i>				Jumlah <i>Total</i>
	I	II	III	IV	
	(1)	(2)	(3)	(4)	
Dinas :					
1 Dinas Pendidikan dan Kebudayaan	30	558	1 728	1036	3 352
2 Dinas Pendidikan Dayah	0	5	10	4	19
3 Dinas Kesehatan	23	657	848	67	1 595
4 Dinas Tanaman Pangan dan Hortikultura	3	27	58	5	93
5 Dinas Perkebunan dan Peternakan	1	39	52	8	100
6 Dinas Ketahanan Pangan dan Penyuluhan	4	86	114	21	225
7 Dinas Perikanan	0	17	26	3	46
8 Dinas Pekerjaan Umum dan Perumahan Rakyat	17	94	77	5	193
9 Dinas Perhubungan	2	16	20	4	42
10 Dinas Perindustrian, Tenaga Kerja dan Transmigrasi	0	11	20	5	36
11 Dinas Sosial	0	5	18	6	29
12 Dinas Syariat Islam	2	7	24	3	36
13 Dinas Kependudukan, dan Pencatatan Sipil	0	13	24	6	43
14 Dinas Komunikasi dan Informatika	0	5	11	5	21
15 Dinas Pariwisata, Pemuda dan Olah Raga	0	7	15	3	25
Sub Jumlah/ Sub Total	82	1 547	3 045	1 181	5 855

Tabel 2.3.5 **Lanjutan**
Table **Continued**

Dinas/Instansi Pemerintahan <i>Institution/Office</i>	Golongan <i>Hierarchy</i>				Jumlah <i>Total</i>
	I	II	III	IV	
	(1)	(2)	(3)	(4)	
16 Dinas Perpustakaan dan Kearsipan	0	21	25	6	52
17 Dinas Pertanahan	0	8	7	4	19
18 Dinas Penanaman Modal dan Pelayanan Perizinan Terpadu	0	6	16	6	28
19 Dinas Pemberdayaan Masyarakat dan Gampong	0	14	25	5	44
20 Dinas Lingkungan Hidup	29	53	36	4	122
21 Dinas Pemberdayaan Perempuan, Perlindungan Anak dan Keluarga Berencana	0	27	20	7	54
22 Dinas Perdagangan, Koperasi dan Usaha Kecil Menengah	2	16	24	6	48
Instansi dan Data Lain :					
1 RSUD dr. Zubir Mahmud, Idi	4	27	126	32	189
2 RSU Sultan Abdul Aziz Syah, Pereulak	0	19	89	12	120
3 Satuan Polisi Pamong Praja dan Wilayahul Hisbah	6	74	39	3	122
4 Komisi Pemilihan Umum (KPU)	0	1	6	1	8
5 Pegawai DPB BKPSDM	0	2	7	12	21
6 Pegawai pindah masuk Aceh Timur	0	0	8	3	11
Sub Jumlah/ Sub Total	41	268	428	101	838
2018	195	2 523	4 043	1 380	8 141
2017	225	2 198	4 096	1 392	7 911
2016	249	2 393	4 552	1 539	8 733

Sumber: Badan Kepegawaian dan Pengembangan Sumber Daya Manusia

Source: Regional Employment Board and Human Resource Development of Aceh Timur Regency

**Jumlah Pejabat Struktural Pegawai Negeri Sipil Menurut
Dinas/Instansi Pemerintah dan Eselon di Kabupaten Aceh Timur,**

Tabel 2.3.6 2018

Table Number of Structural Officers of Civil Servants According to the Government and Echelon in Aceh Timur Regency, 2018

Dinas/Instansi Pemerintahan <i>Institution/Office</i>	Eselon <i>Echelon</i>				Jumlah <i>Total</i>
	I	II	III	IV	
(1)	(2)	(3)	(4)	(5)	(6)
1 Sekretariat Daerah	0	7	9	31	47
2 Sekretariat DPRK	0	1	2	10	13
3 Sekretariat Baitul Mal	0	0	1	3	4
4 Sekretariat Majelis Adat Aceh	0	0	1	3	4
5 Sekretariat Majelis Pendidikan Daerah	0	0	1	3	4
6 Sekretariat Majelis Permusyawaratan Ulama	0	0	1	2	3
7 Inspektorat	0	1	5	3	9
8 Pemerintahan Kecamatan	0	0	43	143	186
Badan :					
1 Badan Perencanaan Pembangunan Daerah	0	1	5	12	18
2 Badan Kepegawaian dan Pengembangan Sumber Daya Manusia	0	1	5	15	21
3 Badan Pengelolaan Keuangan Daerah	0	0	7	27	34
4 Badan Kesatuan Bangsa dan Politik	0	1	4	7	12
5 Badan Penanggulangan Bencana Daerah	0	1	5	8	14
Sub Jumlah/ Sub Total	0	13	89	267	369

Tabel 2.3.6 **Lanjutan**
Table 2.3.6 **Continued**

Dinas/Instansi Pemerintahan <i>Institution/Office</i>	Eselon <i>Echelon</i>				Jumlah <i>Total</i>
	I	II	III	IV	
(1)	(2)	(3)	(4)	(5)	(6)
Dinas :					
1 Dinas Pendidikan dan Kebudayaan	0	1	5	25	31
2 Dinas Pendidikan Dayah	0	1	4	5	10
3 Dinas Kesehatan	0	1	4	78	83
4 Dinas Tanaman Pangan dan Hortikultura	0	1	5	18	24
5 Dinas Perkebunan dan Peternakan	0	1	5	31	37
6 Dinas Ketahanan Pangan dan Penyuluhan	0	1	7	11	19
7 Dinas Perikanan	0	1	4	13	18
8 Dinas Pekerjaan Umum dan Perumahan Rakyat	0	1	6	16	23
9 Dinas Perhubungan	0	1	3	10	14
10 Dinas Perindustrian, Tenaga Kerja dan Transmigrasi	0	1	11	9	21
11 Dinas Sosial	0	1	4	10	15
12 Dinas Syariat Islam	0	1	3	12	16
13 Dinas Kependudukan, dan Pencatatan Sipil	0	1	5	16	22
14 Dinas Komunikasi dan Informatika	0	1	4	9	14
15 Dinas Pariwisata, Pemuda dan Olah Raga	0	1	4	9	14
Sub Jumlah/ Sub Total	0	15	74	272	361

GOVERNMENT

Tabel 2.3.6 **Lanjutan**
Table **Continued**

Dinas/Instansi Pemerintahan <i>Institution/Office</i>	Eselon <i>Echelon</i>				Jumlah <i>Total</i>
	I	II	III	IV	
(1)	(2)	(3)	(4)	(5)	(6)
16 Dinas Perpustakaan dan Kearsipan	0	1	4	11	16
17 Dinas Pertanahan	0	1	3	5	9
18 Dinas Penanaman Modal dan Pelayanan Perizinan Terpadu	0	1	5	9	15
19 Dinas Pemberdayaan Masyarakat dan Gampong	0	1	5	12	18
20 Dinas Lingkungan Hidup	0	1	4	21	26
21 Dinas Pemberdayaan Perempuan, Perlindungan Anak dan Keluarga Berencana	0	1	5	6	12
22 Dinas Perdagangan, Koperasi dan Usaha Kecil Menengah	0	1	4	12	17
Instansi dan Data Lain :					
1 RSUD dr. Zubir Mahmud, Idi	0	0	6	8	14
2 RSU Sultan Abdul Aziz Syah, Pereulak	0	0	5	9	14
3 Satuan Polisi Pamong Praja dan Wilayahul Hisbah	0	1	3	9	13
4 Komisi Pemilihan Umum (KPU)	0	0	0	3	3
5 Pegawai DPB BKPSDM	0	0	0	0	0
6 Pegawai pindah masuk Aceh Timur	0	0	0	0	0
Sub Jumlah/ Sub Total	0	8	44	105	157
2018	0	36	207	644	887
2017	0	30	186	687	903
2016	---	---	---	---	---

Sumber: Badan Kepegawaian dan Pengembangan Sumber Daya Manusia

Source: Regional Employment Board and Human Resource Development of Aceh Timur Regency

Tabel 2.3.7 Banyaknya Pegawai Negeri Sipil Daerah Kantor Kecamatan Menurut Pendidikan, 2018
Table *Number of Subdistrict Office Civil Servant by Education, 2018*

Kecamatan <i>Subdistrict</i>	Pendidikan Terakhir <i>Educational Attainment</i>				
	SD	SMP	SMA	DI	D II
(1)	(2)	(3)	(4)	(5)	(6)
1 Serbajadi	0	7	15	0	0
2 Simpang Jernih	0	3	9	0	0
3 Peunaron	0	0	8	0	0
4 Birem Bayeun	2	2	35	0	0
5 Rantau Selamat	0	0	22	0	0
6 Sungai Raya	0	0	9	0	0
7 Peureulak	1	4	28	0	0
8 Peureulak Timur	0	2	31	0	0
9 Peureulak Barat	0	1	19	0	0
10 Ranto Peureulak	0	2	11	0	0
11 Idi Rayeuk	1	1	31	0	0
12 Peudawa	0	0	14	0	0
13 Banda Alam	2	1	15	0	0
14 Idi Tunong	2	4	18	0	0
15 Darul Ihsan	6	1	18	0	0
16 Idi Timur	0	3	13	0	0
17 Darul Aman	6	6	38	0	0
18 Nurussalam	1	6	27	0	0
19 Darul Falah	3	2	15	0	0
20 Julok	1	1	33	0	0
21 Indra Makmur	0	7	13	0	0
22 Pante Bidari	2	3	28	0	0
23 Simpang Ulim	2	3	22	0	0
24 Madat	0	0	30	0	0
2018	29	59	502	0	0
2017	29	62	512	0	0
2016	32	66	519	0	0

GOVERNMENT

Tabel 2.3.7 **Lanjutan**
Table 2.3.7 **Continued**

Kecamatan Subdistrict	Pendidikan Terakhir Educational Attainment				
	D III	D IV	S1	S2	S3
	(1)	(7)	(8)	(9)	(10)
1 Serbajadi	1	0	1	1	0
2 Simpang Jernih	0	0	7	1	0
3 Peunaron	2	0	4	0	0
4 Birem Bayeun	0	0	11	0	0
5 Rantau Selamat	2	1	7	1	0
6 Sungai Raya	2	0	8	1	0
7 Peureulak	1	0	2	1	0
8 Peureulak Timur	2	0	7	0	0
9 Peureulak Barat	0	0	10	0	0
10 Ranto Peureulak	1	0	10	0	0
11 Idi Rayeuk	1	0	5	0	0
12 Peudawa	0	0	8	1	0
13 Banda Alam	1	1	7	0	0
14 Idi Tunong	0	0	11	0	0
15 Darul Ihsan	2	0	3	1	0
16 Idi Timur	1	0	7	0	0
17 Darul Aman	1	1	7	0	0
18 Nurussalam	0	0	8	0	0
19 Darul Falah	0	0	6	0	0
20 Julok	1	0	4	0	0
21 Indra Makmur	0	0	5	1	0
22 Pante Bidari	2	0	8	0	0
23 Simpang Ulim	1	0	6	0	0
24 Madat	2	0	7	1	0
2018	23	3	159	9	0
2017	26	4	164	11	0
2016	28	5	174	11	0

Sumber: Badan Kepegawaian dan Pengembangan Sumber Daya Manusia
Source: Regional Employment Board and Human Resource Development of Aceh Timur Regency

Tabel 2.3.8 Banyaknya Pegawai Negeri Sipil Daerah Kantor Kecamatan Menurut Golongan, 2018
Table *Number of Subdistrict Office Civil Servant by Hierarchy, 2018*

Kecamatan <i>Subdistrict</i>	Golongan <i>Hierarchy</i>				Jumlah <i>Total</i>
	I	II	III	IV	
(1)	(2)	(3)	(4)	(5)	(6)
1 Serbajadi	7	14	3	1	25
2 Simpang Jernih	2	9	8	1	20
3 Peunaron	0	8	5	1	14
4 Birem Bayeun	3	31	14	2	50
5 Rantau Selamat	0	20	11	2	33
6 Sungai Raya	0	10	9	1	20
7 Peureulak	0	22	14	1	37
8 Peureulak Timur	2	31	7	2	42
9 Peureulak Barat	1	15	12	2	30
10 Ranto Peureulak	1	13	8	2	24
11 Idi Rayeuk	2	27	9	1	39
12 Peudawa	0	9	12	2	23
13 Banda Alam	3	15	9	0	27
14 Idi Tunong	5	18	11	1	35
15 Darul Ihsan	7	15	8	1	31
16 Idi Timur	0	15	8	1	24
17 Darul Aman	10	38	11	0	59
18 Nurussalam	4	24	14	0	42
19 Darul Falah	5	14	6	1	26
20 Julok	2	29	9	0	40
21 Indra Makmur	0	17	9	0	26
22 Pante Bidari	5	24	12	2	43
23 Simpang Ulim	3	19	10	2	34
24 Madat	1	29	8	2	40
2018	63	466	227	28	784
2017	73	470	234	31	808
2016	83	485	236	31	835

Sumber: Badan Kepegawaian dan Pengembangan Sumber Daya Manusia

Source: *Regional Employment Board and Human Resource Development of Aceh Timur Regency*

Tabel 2.3.9 Banyaknya Pegawai Negeri Sipil Daerah Guru, Tenaga Adm dan Realisasi Pensiun Menurut Golongan, 2018
Table 2.3.9 Number of Teacher, Administration Staff and Realisation P Office Civil Servant by Hierarchy, 2018

Kategori Category (1)	Golongan Hierarchy			
	I (2)	II (3)	III (4)	IV (5)
Guru dan Tenaga Kerja Adminitrasi/ Teacher and Administrator Staff				
1 Taman Kanak - Kanak	0	11	51	13
2 SD / Sederajat	18	385	1062	718
3 SMP / Sederajat	9	105	529	278
4 SMA / Sederajat*	---	---	---	---
2018	27	501	1 642	1 009
2017	43	575	1 632	1 054
2016	42	564	1 550	1 006
Realisasi Pensiun/ Pension Realisation				
1 Batas Usia Pensiun (BUP)	2	11	26	77
2 Permintaan Sendiri	0	0	0	0
3 Meninggal (Janda/Duda)	0	2	2	4
2018	2	13	28	81
2017	10	16	55	75
2016	7	12	31	66

Sumber: Badan Kepegawaian dan Pengembangan Sumber Daya Manusia

Source: Regional Employment Board and Human Resource Development of Aceh Timur Regency

*) Pengalihan PNS Provinsi Aceh

JUMLAH PENDUDUK

2018

Jumlah Penduduk di
Kecamatan Peureulak
adalah 47.089 jiwa

Menjadikan Peureulak
sebagai kecamatan dengan
jumlah penduduk
terbanyak di Kabupaten
Aceh Timur

Jumlah ini **3x** lipat dari jumlah
Kecamatan Peureulak Timur,
Kecamatan yang bersebelahan dengan
Kecamatan Peureulak

PENJELASAN TEKNIS

1. Sumber utama data kependudukan adalah sensus penduduk yang dilaksanakan setiap sepuluh tahun sekali. Sensus penduduk telah dilaksanakan sebanyak enam kali sejak Indonesia merdeka, yaitu tahun 1961, 1971, 1980, 1990, 2000, dan 2010.

Di dalam sensus penduduk, pencacahan dilakukan terhadap seluruh penduduk yang berdomisili di wilayah teritorial Indonesia termasuk warga Negara asing kecuali anggota korpsdiplomantik Negara sahabat beserta keluarganya.

Metode pengumpulan data dalam sensus dilakukan dengan wawancara antara petugas sensus dengan responden dan jugamelalui e-census. Pencatatan penduduk menggunakan konsep usual residence, yaitu konsep dimana penduduk biasa bertempat tinggal. Bagi penduduk yang bertempat tinggal tetap dicacah dimana mereka biasa tinggal, sedangkan untuk penduduk yang tidak bertempat tinggal tetap dicacah di tempat di mana mereka ditemukan petugas sensus pada malam 'Hari Sensus'. Termasuk penduduk yang tidak bertempat tinggal tetap adalah tuna wisma, awak kapal berbendera Indonesia, penghuni perahu/rumahapung, masyarakat terpencil/terasing, dan pengungsi. Bagi mereka yang mempunyai tempat tinggal tetap dan sedang bepergian keluar wilayah lebih dari enam bulan, tidak dicacah di tempat tinggalnya, tetapi dicacah di tempat tujuannya.

TECHNICAL NOTES

1. *The main source of demographic data is population census, which is conducted every ten years. Population Census has been conducted six times since Indonesia's independence: 1961, 1971, 1980, 1990, 2000, and 2010.*

The population census enumerates all residents who domicile in the entire territory of Indonesia including foreign citizens except the diplomatic corps members and their families.

The method of data collection in a population census involves interviewing respondents and conducting e-census. Enumeration of the population uses the concept of "usual residence", which is the concept of "places where people usually live". De jure was applied to the permanent residents, while de facto was applied to non-permanent residents. The permanent residents were enumerated in place where they normally live, the non-permanent residents were enumerated where they were found by the enumerators, on the night of 'Census Date'. The non permanent residents include homeless people, ship crew, boat people, remote area community, and internally displaced persons. Those who had permanent residence and had been travelling away from their home for six months or more were not enumerated in their permanent place, but in the place where they were during the census.

POPULATION AND EMPLOYMENT

Untuk tahun yang tidak dilaksanakan sensus penduduk, data kependudukan diperoleh dari hasil proyeksi penduduk. Proyeksi penduduk merupakan suatu perhitungan ilmiah yang didasarkan pada asumsi dari komponen-komponen perubahan penduduk, yaitu kelahiran, kematian, dan migrasi. Proyeksi penduduk Indonesia 2010–2035 menggunakan data dasar penduduk hasil SP2010.

For the periods where the population census is not conducted, population projection is done to estimate population during those years. The population projection is an estimate based on the demographic components, such as birth, death, and migration. Indonesia's 2010–2035 population projection used the 2010 Population Census as the base population.

2. **Penduduk Indonesia** adalah semua orang yang berdomisili di wilayah teritorial Indonesia selama 6 bulan atau lebih dan atau mereka yang berdomisili kurang dari 6 bulan tetapi bertujuan menetap.

2. **The population of Indonesia** are all residents of the entire territory of Indonesia who have stayed for six months or longer, and those who intended to stay more than six months even though their length of stay is less than six months.

3. **Laju pertumbuhan penduduk** adalah angka yang menunjukkan persentase pertambahan penduduk dalam jangka waktu tertentu.

3. **The growth rate of population** is the number that show percentage of population growth within a specified period.

4. **Kepadatan penduduk** adalah rasio banyaknya penduduk per kilometer persegi.

4 **Population density** is ratio of population per square kilometer.

5. **Rasio jenis kelamin** adalah perbandingan antara penduduk laki-laki dan penduduk perempuan pada suatu wilayah dan waktu tertentu. Biasanya dinyatakan dengan banyaknya penduduk laki-laki untuk 100 penduduk perempuan.

5. **Sex ratio** is the ratio of males population to females population in a given area and time, usually expressed as the number of males for every 100 females.

6. **Distribusi penduduk** adalah pola persebaran penduduk di suatu wilayah, baik berdasarkan batas-batas geografis maupun berdasarkan batas administrasi.

6. **Population distribution** is the pattern of population distribution in an area, either by geographic boundaries or by government administrative boundaries.

7. **Komposisi penduduk** adalah pola persebaran penduduk menurut karakteristiknya, contoh: penduduk menurut kelompok umur, penduduk menurut jenis kelamin

7. **Population compotition** is the pattern of population distribution by its characteristics, example: population by age group, population by sex

8. **Penduduk usia kerja** adalah penduduk yang berumur 15 tahun keatas.

8. **Working age population** is persons of 15 years and over.

9. **Angkatan kerja** adalah penduduk usia kerja (15 tahun keatas) yang bekerja, punya pekerjaan namun sementara tidak bekerja, dan pengangguran.

9. **Labor force or economically active** are persons of 15 years and over, who in the previous week were working, temporarily absent from work but having jobs, and

10. **Bekerja** adalah kegiatan ekonomi yang dilakukan oleh seseorang dengan maksud memperoleh atau membantu memperoleh pendapatan atau keuntungan dan lamanya bekerja paling sedikit 1 jam secara terus menerus dalam seminggu yang lalu (termasuk pekerja keluarga tanpa upah yang membantu dalam suatu usaha/ kegiatan ekonomi).

10. **Working** is economic activity conducted by a person and intended to earn income by doing work or helping to do work at least one hour continuously during the reference week (including unpaid family worker/s for any economic activity).

11. **Jumlah jam kerja seluruhnya** adalah jumlah jam kerja yang digunakan untuk bekerja (tidak termasuk jam kerja istirahat resmi dan jam kerja yang digunakan untuk hal-hal di luar pekerjaan).

11. **Total working hours** is the total hours spent by an employee to perform all jobs (excluding the time used for other activities which are not classified as work).

12. **Lapangan usaha** adalah bidang kegiatan dari pekerjaan/tempat bekerja di mana seseorang bekerja. Klasifikasi lapangan usaha

12. **Industry** is field of a person's activity or establishment. The classification of industries follows the Indonesia Standard

13. **Status pekerjaan** adalah kedudukan seseorang dalam unit usaha/ kegiatan dalam melakukan pekerjaan.

13. **Employment status** is the status of a person at his place of work or establishment where he was employed .

POPULATION AND EMPLOYMENT

14. **Berusaha sendiri tanpa dibantu orang lain** adalah bekerja atau berusaha dengan menanggung risiko secara ekonomis, yaitu dengan tidak kembalinya ongkos produksi yang telah dikeluarkan dalam rangka usahanya tersebut, serta tidak menggunakan pekerja dibayar maupun pekerja tak dibayar, termasuk yang sifat pekerjaannya memerlukan teknologi atau keahlian khusus.
14. *Own-account worker* is a person who works at his own risk without assisted by paid per mount worker or unpaid worker include technical job or skill job.
15. **Berusaha dibantu buruh tidak tetap/buruh tidak dibayar** adalah bekerja atau berusaha atas risiko sendiri, dan menggunakan buruh /pekerja tak dibayar dan atau buruh/ pekerja tidak tetap.
15. *Employer assisted by temporary workers/unpaid worker* is a person who works at his own risk and assisted by temporary worker/unpaid worker.
16. **Berusaha dibantu buruh tetap/ buruh dibayar** adalah berusaha atas risiko sendiri dan mempekerjakan paling sedikit satu orang buruh/pekerja tetap yang dibayar.
16. *Employer assisted by permanent workers/paid workers* is a person who does his business at her/his own risk at least one assisted by paid permanent worker.
17. **Buruh/karyawan/pegawai** adalah seseorang yang bekerja pada orang lain atau instansi/ kantor/ perusahaan secara tetap dengan menerima upah/gaji baik berupa uang maupun barang. Buruh yang tidak mempunyai majikan tetap, tidak digolongkan sebagai buruh/ karyawan, tetapi sebagai pekerja bebas. Seseorang dianggap memiliki majikan tetap jika memiliki 1 (satu) majikan (orang/rumahtangga) yang sama dalam sebulan terakhir, khusus pada sector bangunan batasannya tiga bulan. Apabila majikannya instansi/lembaga, boleh lebih dari satu.
17. *Employee* is a person who work permanently for other people or institution/office/ company and gains some money/cash or goods as wage/salary. Labor who have no permanent employer is not categorized as a laborer/ worker/employee but casual worker. A laborers in general is considered to have a permanent employer if he has the same employer during the past month, particularly for building construction sector is 3 months. If the employer is an institution, more than 1 (one) employer is allowed.

18. **Pekerja bebas** adalah seseorang yang bekerja pada orang lain/majikan/institusi yang tidak tetap (lebih dari 1 majikan dalam sebulan terakhir) di usaha pertanian baik berupa usaha rumah tangga maupun bukan usaha rumah tangga, ataupun di non pertanian atas dasar balas jasa dengan menerima upah atau imbalan baik berupa uang maupun barang, dan baik dengan system pembayaran harian maupun borongan

19. **Pekerja tak dibayar** adalah seseorang yang bekerja membantu usaha untuk memperoleh penghasilan/keuntungan yang dilakukan oleh salah seorang anggota rumah tangga atau bukan anggota rumah tangga tanpa mendapat upah/gaji baik berupa uang maupun barang.

18. **Casual employee** is a person who does not work permanently for other people/employer/ institution (more than 1 employer during the last 1 month) in agricultural sector, either home industry or not home industry, or in non-agricultural sector based on remuneration paid with money or goods, and based on daily or contact payment system.

19. **Unpaid worker** is a person who intended to work withoutpa,y either with money or good, in an establishment run by other members of the family, relative or neighbour.

ULASAN

DESCRIPTION

Kependudukan

Jumlah penduduk Kabupaten Aceh Timur kondisi Juni Tahun 2018 adalah 427.567 jiwa, terdiri dari 213.772 jiwa penduduk laki-laki dan 213.795 jiwa penduduk perempuan. Sedangkan jumlah rumah tangga pada tahun 2018 sebanyak 96.696 rumah tangga.

Population

Total Population of Aceh Timur Regency conditions in June of 2018 was 427.567 people, consisting of 213.772 mens and 213.795 womens. While the number of households in the year 2018 is 96.696 households.

Kepadatan Penduduk di Kabupaten Aceh Timur Tahun 2018 mencapai 71 jiwa per km². Namun, penduduk yang tersebar di 24 Kecamatan tersebut berbeda kepadatan antar wilayahnya. Kecamatan dengan tingkat kepadatan tertinggi adalah Kecamatan Idi Rayeuk yang merupakan ibukota Kabupaten Aceh Timur yaitu 489 Jiwa per Km². Sedangkan wilayah yang tingkat kepadatan terjarang adalah Kecamatan Serbajadi yaitu 3 Jiwa per km².

Population Density in Aceh Timur Regency in 2018 reach to 71 people per km². However, the population is spread across 24 different sub density between regions. Districts with the highest density is Idi Rayeuk, the capital of Aceh Timur Regencyreaching 489 per km². While the lowest density is Serbajadi District with 3 people per km².

Ketenagakerjaan

Informasi kuantitatif yang disajikan dalam bab ini adalah situasi pencari kerja yang terdaftar pada Dinas Industri, Tenaga Kerja dan Transmigrasi Kabupaten Aceh Timur tahun 2018. Banyaknya pencari kerja tercatat ada 420 orang terdiri 225 pencari kerja laki-laki dan 195 pencari kerja perempuan.

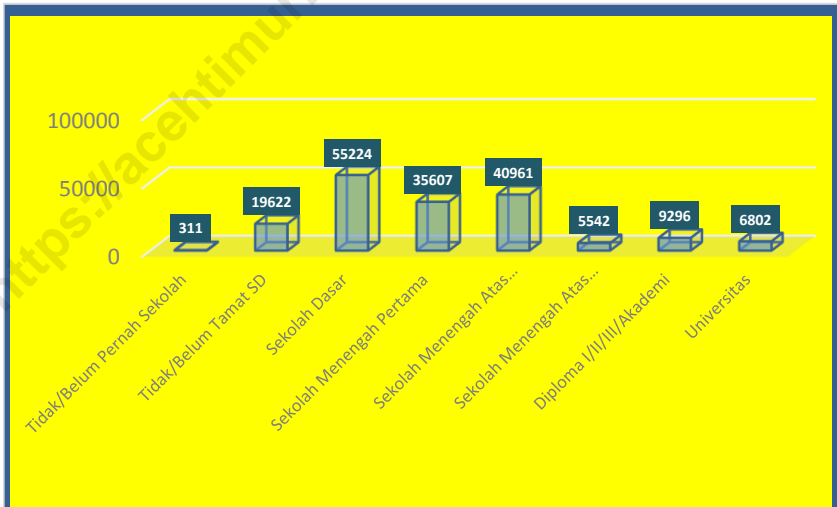
Employment

Quantitative information presented in this chapter is the situation of registered jobseekers on Department of Industry, Manpower and Transmigration of Aceh Timur Regency in 2018. The number of job seekers, there were 420 people consisting of 225 men job seekers and 195 women job seekers.

Selama tahun 2018 untuk mengembangkan kualitas usaha kecil dan menengah di Kabupaten Aceh Timur, Dinas Industri, Tenaga Kerja dan Transmigrasi Aceh Timur menyelenggarakan Loka Karya Usaha Kecil dan menengah pada bidang penjahitan pakaian, montir sepeda motor, las listrik, instalasi penerangan dan komputer dengan jumlah seluruh peserta sepanjang tahun 2018 sebanyak 480 orang.

During the year 2018 to develop quality of small and medium company , Department of of Social, Labor and Population Mobility of Aceh Timur Regency was organized small and medium company workshop in various sector; sewing clothes, motorcycle mechanic, electric las, lighting instalation and computer with total participants in 2018 is 480 peoples.

Gambar 3 Jumlah Penduduk Berumur 15 Tahun Ke Atas Yang Bekerja Menurut Pendidikan Tertinggi yang Ditamatkan di Kabupaten Aceh Timur, 2018
Figures Working Population Aged 15 Years and Over by Educational Attainment in Aceh Timur Regency, 2018



3.1 KEPENDUDUKAN/POPULATION

Tabel 3.1.1 Jumlah Penduduk dan Laju Pertumbuhan Penduduk Menurut Kecamatan di Kabupaten Aceh Timur Tahun 2010, 2017, dan 2018
Table 3.1.1 Population and Population Growth Rate by Subdistrict in Aceh Timur Regency, 2010, 2017, and 2018

Kecamatan Subdistrict	Jumlah Penduduk (ribu) Population (thousand)			Laju Pertumbuhan Penduduk per Tahun Annual Population Growth Rate (%)	
	2010	2017	2018	2010-2017	2016-2017
(1)	(2)	(3)	(4)	(5)	(6)
1 Serba Jadi	5 806	6 713	6 840	17.81	1.89
2 Simpang Jernih	3 421	3 999	4 075	19.12	1.90
3 Peunaron	8 263	9 802	9 988	20.88	1.90
4 Birem Bayeun	25 507	29 413	29 972	17.50	1.90
5 Rantau Selamat	11 301	13 306	13 560	19.99	1.91
6 Sungai Raya	10 746	12 606	12 846	19.54	1.90
7 Peureulak	39 968	46 211	47 089	17.82	1.90
8 Peureulak Timur	12 689	14 705	14 985	18.09	1.90
9 Peureulak Barat	13 728	16 051	16 356	19.14	1.90
10 Rantau Peureulak	22 098	25 729	26 218	18.64	1.90
11 Idi Rayeuk	33 367	38 185	38 911	16.62	1.90
12 Peudawa	10 346	12 067	12 296	18.85	1.90
13 Banda Alam	7 347	8 725	8 891	21.02	1.90
14 Idi Tunong	8 957	10 308	10 504	17.27	1.90
15 Darul Ihsan	5 485	6 445	6 568	19.74	1.91
16 Idi Timur	5 246	6 111	6 227	18.70	1.90
17 Darul Aman	17 162	19 924	20 303	18.30	1.90
18 Nurussalam	15 412	17 618	17 953	16.49	1.90
19 Darul Falah	2 922	3 376	3 440	17.73	1.90
20 Julok	24 051	27 355	27 874	15.90	1.90
21 Indra Makmur	15 882	18 321	18 669	17.55	1.90
22 Pante Bidari	21 640	24 968	25 442	17.57	1.90
23 Simpang Ulim	18 262	20 761	21 155	15.84	1.90
24 Madat	23 380	26 895	27 405	17.22	1.90
Aceh Timur	362 986	419 594	427 567	17.79	1.90

Sumber: Proyeksi Penduduk

Source: Population Projection

Tabel 3.1.2 Jumlah Penduduk dan Rasio Jenis Kelamin Menurut Kecamatan di Kabupaten Aceh Timur, 2018
Table 3.1.2 Population and Sex Ratio by Subdistrict in Aceh Timur Regency, 2018

Kecamatan Subdistrict	Jenis Kelamin (ribu) Sex (thousand)			Rasio Jenis Kelamin Sex Ratio
	Laki-Laki Male	Perempuan Female	Jumlah Total	
	(1)	(2)	(3)	
1 Serba Jadi	3 382	3 458	6 840	98
2 Simpang Jernih	2 039	2 036	4 075	100
3 Peunaron	5 215	4 773	9 988	109
4 Birem Bayeun	15 412	14 560	29 972	106
5 Rantau Selamat	6 909	6 651	13 560	104
6 Sungai Raya	6 536	6 310	12 846	104
7 Peureulak	23 523	23 566	47 089	100
8 Peureulak Timur	7 479	7 506	14 985	100
9 Peureulak Barat	8 037	8 319	16 356	97
10 Rantau Peureulak	13 299	12 919	26 218	103
11 Idi Rayeuk	19 455	19 456	38 911	100
12 Peudawa	6 191	6 105	12 296	101
13 Banda Alam	4 471	4 420	8 891	101
14 Idi Tunong	5 202	5 302	10 504	98
15 Darul Ihsan	3 299	3 269	6 568	101
16 Idi Timur	3 046	3 181	6 227	96
17 Darul Aman	10 088	10 215	20 303	99
18 Nurussalam	8 847	9 106	17 953	97
19 Darul Fallah	1 685	1 755	3 440	96
20 Julok	13 737	14 137	27 874	97
21 Indra Makmur	9 557	9 112	18 669	105
22 Pante Bidari	12 583	12 859	25 442	98
23 Simpang Ulim	10 419	10 736	21 155	97
24 Madat	13 361	14 044	27 405	95
Aceh Timur	213 772	213 795	427 567	100

Sumber: Proyeksi Penduduk

Source: Population Projection

Tabel 3.1.3 **Distribusi dan Kepadatan Penduduk Menurut Kecamatan di Kabupaten Aceh Timur, 2018**
Table 3.1.3 **Population Distribution and Density by Subdistrict in Aceh Timur Regency, 2018**

Kecamatan Subdistrict	Persentase Penduduk Percentage of Total Population	Kepadatan Penduduk per km ² Population Density per sq.km
(1)	(2)	(3)
1 Serba Jadi	1.60	3
2 Simpang Jernih	0.95	5
3 Peunaron	2.34	125
4 Birem Bayeun	7.01	118
5 Rantau Selamat	3.17	85
6 Sungai Raya	3.00	68
7 Peureulak	11.01	148
8 Peureulak Timur	3.50	82
9 Peureulak Barat	3.83	177
10 Rantau Peureulak	6.13	203
11 Idi Rayeuk	9.10	489
12 Peudawa	2.88	156
13 Banda Alam	2.08	98
14 Idi Tunong	2.46	141
15 Darul Ihsan	1.54	121
16 Idi Timur	1.46	113
17 Darul Aman	4.75	154
18 Nurussalam	4.20	131
19 Darul Fallah	0.80	81
20 Julok	6.52	119
21 Indra Makmur	4.37	210
22 Pante Bidari	5.95	109
22 Simpang Ulim	4.95	171
24 Madat	6.41	136
Aceh Timur	100.00	71

Sumber: Proyeksi Penduduk

Source: Population Projection

Tabel 3.1.4 Jumlah Penduduk Menurut Kelompok Umur dan Jenis Kelamin di Kabupaten Aceh Timur, 2018
Table 3.1.4 Population by Age Group and Sex in Aceh Timur Regency, 2018

Kelompok Umur <i>Age Group</i>	Jenis Kelamin/Sex		
	Laki-Laki <i>Male</i>	Perempuan <i>Female</i>	Jumlah <i>Total</i>
(1)	(2)	(3)	(4)
0-4	25 937	24 866	50 803
5-9	26 284	25 051	51 335
10-14	22 502	21 653	44 155
15-19	19 649	19 083	38 732
20-24	18 752	18 836	37 588
25-29	18 313	18 732	37 045
30-34	16 178	17 221	33 399
35-39	14 547	15 426	29 973
40-44	12 463	12 772	25 235
45-49	11 167	11 504	22 671
50-54	8 584	8 556	17 140
55-59	7 186	7 195	14 381
60-64	5 275	5 104	10 379
65-69	3 392	3 367	6 759
70-74	1 854	2 051	3 905
75+	1 689	2 378	4 067
Jumlah/Total	213 772	213 795	427 567

1689

Sumber: Proyeksi Penduduk

Source: Population Projection

POPULATION AND EMPLOYMENT

Tabel 3.1.5 Jumlah Penduduk Kabupaten Aceh Timur, 2014-2018
Table Population in Aceh Timur Regency, 2014-2018

Kecamatan Subdistrict	2014	2015	2016	2017	2018
(1)	(2)	(3)	(4)	(5)	(6)
1 Serba Jadi	6 318	6 447	6 580	6 713	6 840
2 Simpang Jernih	3 765	3 841	3 920	3 999	4 075
3 Peunaron	9 225	9 414	9 608	9 802	9 988
4 Birem Bayeun	27 683	28 249	28 831	29 413	29 972
5 Rantau Selamat	12 523	12 779	13 042	13 306	13 560
6 Sungai Raya	11 865	12 107	12 356	12 606	12 846
7 Peureulak	43 495	44 381	45 295	46 211	47 089
8 Peureulak Timur	13 842	14 123	14 414	14 705	14 985
9 Peureulak Barat	15 108	15 415	15 733	16 051	16 356
10 Rantau Peureulak	24 216	24 710	25 219	25 729	26 218
11 Idi Rayeuk	35 941	36 673	37 429	38 185	38 911
12 Peudawa	11 357	11 589	11 828	12 067	12 296
13 Banda Alam	8 212	8 379	8 552	8 725	8 891
14 Idi Tunong	9 702	9 899	10 103	10 308	10 504
15 Darul Ihsan	6 067	6 190	6 317	6 445	6 568
16 Idi Timur	5 752	5 869	5 990	6 111	6 227
17 Darul Aman	18 753	19 135	19 529	19 924	20 303
18 Nurussalam	16 583	16 920	17 269	17 618	17 953
19 Darul Fallah	3 177	3 242	3 309	3 376	3 440
20 Julok	25 748	26 272	26 813	27 355	27 874
21 Indra Makmur	17 244	17 596	17 959	18 321	18 669
22 Pante Bidari	23 501	23 979	24 473	24 968	25 442
23 Simpang Ulim	19 541	19 938	20 349	20 761	21 155
24 Madat	25 315	25 829	26 361	26 895	27 405
Aceh Timur	394 933	402 976	411 279	419 594	427 567

Sumber: Proyeksi Penduduk

Source: Population Projection

Tabel 3.1.6 Jumlah Rumah Tangga Kabupaten Aceh Timur, 2013-2017
Table Number of Household in Aceh Timur Regency, 2013-2017

Kecamatan Subdistrict	2014	2015	2016	2017	2018
(1)	(2)	(3)	(4)	(5)	(6)
1 Serba Jadi	1 487	1 516	1 547	1 578	1 608
2 Simpang Jernih	844	860	878	896	913
3 Peunaron	2 387	2 434	2 484	2 534	2 582
4 Birem Bayeun	6 611	6 741	6 880	7 019	7 152
5 Rantau Selamat	2 782	2 836	2 895	2 954	3 010
6 Sungai Raya	2 653	2 706	2 761	2 817	2 871
7 Peureulak	9 292	9 475	9 670	9 866	10 054
8 Peureulak Timur	2 948	3 006	3 068	3 130	3 190
9 Peureulak Barat	3 202	3 265	3 333	3 400	3 465
10 Rantau Peureulak	5 602	5 712	5 830	5 948	6 061
11 Idi Rayeuk	8 004	8 163	8 330	8 498	8 659
12 Peudawa	2 443	2 491	2 543	2 594	2 643
13 Banda Alam	1 792	1 828	1 865	1 903	1 939
14 Idi Tunong	2 179	2 222	2 268	2 314	2 358
15 Darul Ihsan	1 355	1 382	1 410	1 439	1 466
16 Idi Timur	1 289	1 315	1 342	1 369	1 395
17 Darul Aman	4 062	4 142	4 228	4 313	4 395
18 Nurussalam	3 792	3 867	3 946	4 026	4 102
19 Darul Fallah	724	738	754	769	784
20 Julok	5 946	6 064	6 188	6 313	6 433
21 Indra Makmur	4 406	4 493	4 586	4 679	4 768
22 Pante Bidari	5 456	5 563	5 678	5 793	5 903
23 Simpang Ulim	4 311	4 396	4 487	4 578	4 665
24 Madat	5 805	5 919	6 041	6 163	6 280
Aceh Timur	89 372	91 134	93 012	94 893	96 696

Sumber: Proyeksi Penduduk

Source: Population Projection

POPULATION AND EMPLOYMENT

Luas Wilayah, Jumlah Penduduk, Rumah Tangga, Kepadatan, dan Rata – rata Anggota Rumah Tangga (ART), 2018
Number of Land Area, Population, Household, Density, and Average of Household Member, 2018

Tabel
Table : 3.1.7

Kecamatan Sub District	Luas (Km2) Area (Km2)	Penduduk (Jiwa) Population	Rumah Tangga Household	Kepadatan (jiwa/km2) Density	Rata – rata ART Average of Household
(1)	(2)	(3)	(4)	(5)	(6)
1 Serbajadi	2165.66	6 840	1 608	3	4
2 Simpang Jernih	844.63	4 075	913	5	4
3 Peunaron	79.74	9 988	2 582	125	4
4 Birem Bayeun	253.68	29 972	7 152	118	4
5 Rantau Selamat	159.8	13 560	3 010	85	5
6 Sungai Raya	189	12 846	2 871	68	4
7 Peureulak	318.02	47 089	10 054	148	5
8 Peureulak Timur	182.7	14 985	3 190	82	5
9 Peureulak Barat	92.3	16 356	3 465	177	5
10 Rantau Peureulak	129	26 218	6 061	203	4
11 Idi Rayeuk	79.6	38 911	8 659	489	4
12 Peudawa	78.9	12 296	2 643	156	5
13 Banda Alam	90.95	8 891	1 939	98	5
14 Idi Tunong	74.7	10 504	2 358	141	4
15 Darul Ihsan	54.5	6 568	1 466	121	4
16 Idi Timur	55.15	6 227	1 395	113	4
17 Darul Aman	131.5	20 303	4 395	154	5
18 Nurussalam	137.07	17 953	4 102	131	4
19 Darul Falah	42.4	3 440	784	81	4
20 Julok	234.36	27 874	6 433	119	4
21 Indra Makmur	89.05	18 669	4 768	210	4
Pante Bidari	233.25	25 442	5 903	109	4
23 Simpang Ulim	123.8	21 155	4 665	171	5
24 Madat	200.84	27 405	6 280	136	4
Jumlah/ Total	6040.6	427 567	96 696	71	4

Sumber : Badan Pusat Statistik Kabupaten Aceh Timur
 Source : BPS – Statistics of Aceh Timur Regency

Tabel 3.1.8 Jumlah Pengurusan Akte Kelahiran Menurut Bulan, 2018
Table *Number of Registrations Birth Issues by Month, 2018*

Bulan Month	UMUM General	TERLAMBAT Overdue	Jumlah Total
(1)	(2)	(3)	(4)
Januari January	254	1 398	1 652
Februari February	200	1 069	1 269
Maret March	235	1 335	1 570
April April	201	1 467	1 668
Mei May	259	1 228	1 487
Juni June	151	499	650
Juli July	312	1 503	1 815
Agustus August	224	1 245	1 469
September September	194	1 327	1 521
Oktober October	276	1 491	1 767
November November	239	996	1 235
Desember December	180	2 268	2 448
2018	2 725	15 826	18 551
2017	2 274	13 379	15 653
2016	1 769	20 878	22 647

Sumber : Dinas Kependudukan dan Catatan Sipil Kabupaten Aceh Timur

Source : Population and Register of Population Services of Aceh Timur Regency

POPULATION AND EMPLOYMENT

Tabel 3.1.9 Jumlah Pengurusan Akte Kelahiran Menurut Kecamatan, 2018
Table Number of Registrations Birth Issuesby Sub District, 2018

Kecamatan Sub District	Umum General	Terlambat Overdue	Jumlah Total
(1)	(2)	(3)	(4)
1 Serbajadi	15	263	278
2 Simpang Jernih	6	263	269
3 Peunaron	64	314	378
4 Birem Bayeun	278	690	968
5 Rantau Selamat	69	403	472
6 Sungai Raya	55	649	704
7 Peureulak	386	1 995	2 381
8 Peureulak Timur	61	311	372
9 Peureulak Barat	89	418	507
10 Rantau Peureulak	251	775	1 026
11 Idi Rayeuk	331	1 121	1 452
12 Peudawa	99	468	567
13 Banda Alam	95	401	496
14 Idi Tunong	92	413	505
15 Darul Ihsan	39	251	290
16 Idi Timur	26	150	176
17 Darul Aman	130	887	1 017
18 Nurussalam	100	893	993
19 Darul Falah	28	206	234
20 Julok	121	1 231	1 352
21 Indra Makmur	91	524	615
22 Pante Bidari	97	1 245	1 342
23 Simpang Ulim	83	866	949
24 Madat	131	1 077	1 208
2018	2 737	15 814	18 551
2017	2 274	13 379	15 653
2016	1 769	20 878	22 647

Sumber : Dinas Kependudukan dan Catatan Sipil Kabupaten Aceh Timur
 Source : Population and Register of Population Services of Aceh Timur Regency

Tabel 3.1.10 Jumlah Permohonan dan Realisasi Penerbitan Akte Kelahiran, 2018
Table *Number of Birth Act Applicant and Realization, 2018*

Kecamatan <i>Sub District</i>	Lahir <i>Birth</i>	Mati <i>Death</i>	Kawin <i>Merried</i>	Cerai <i>Devorce</i>	Anak Angkat <i>Addoptio n</i>	Ganti Nama <i>Change of Name</i>
(1)	(2)	(3)	(4)	(5)	(6)	(7)
1 Serbajadi	278	0	1	0	0	0
2 Simpang Jernih	269	1	0	0	0	0
3 Peunaron	378	2	0	0	0	0
4 Birem Bayeun	968	4	0	0	0	0
5 Rantau Selamat	472	5	0	0	0	0
6 Sungai Raya	704	9	0	0	0	0
7 Peureulak	2 381	25	0	0	0	0
8 Peureulak Timur	372	4	0	0	0	0
9 Peureulak Barat	507	3	0	0	0	0
10 Rantau Peureulak	1 026	9	0	0	0	0
11 Idi Rayeuk	1 452	10	1	0	0	1
12 Peudawa	567	4	0	0	0	0
13 Banda Alam	496	3	1	0	0	0
14 Idi Tunong	505	2	0	0	0	1
15 Darul Ihsan	290	3	0	0	0	0
16 Idi Timur	176	3	0	0	0	0
17 Darul Aman	1 017	5	0	0	0	0
18 Nurussalam	993	3	0	0	0	0
19 Darul Falah	234	1	0	0	0	0
20 Julok	1 352	4	0	0	1	0
21 Indra Makmur	615	5	0	0	0	0
22 Pante Bidari	1 342	6	0	0	0	0
23 Simpang Ulim	949	4	0	0	0	0
24 Madat	1 208	8	0	0	0	0
2018	18 551	123	3	0	1	2
2017	15 653	38	0	0	0	2
2016	22 647	41	2	0	0	1

Sumber : Dinas Kependudukan dan Pencatatan Sipil Kabupaten Aceh Timur
 Source : Population and Register of Population Services of Aceh Timur Regency

POPULATION AND EMPLOYMENT

Tabel 3.1.11 Jumlah Penduduk Pindah, Keluar dan Masuk yang tercatat di Kecamatan, 2018
Table 3.1.11 Number of Emigration and Immigration Registered in Sub District, 2018

Kecamatan Sub District	Jumlah Pindah Emigration	Jumlah Masuk Immigration	Perubahan Accretion
(1)	(2)	(3)	(4)
1 Serbajadi	48	66	18
2 Simpang Jernih	72	63	- 9
3 Peunaron	190	67	- 123
4 Birem Bayeun	746	438	- 308
5 Rantau Selamat	279	199	- 80
6 Sungai Raya	227	175	- 52
7 Peureulak	542	383	- 159
8 Peureulak Timur	168	143	- 25
9 Peureulak Barat	155	162	7
10 Rantau Peureulak	447	265	- 182
11 Idi Rayeuk	427	543	116
12 Peudawa	150	189	39
13 Banda Alam	122	94	- 28
14 Idi Tunong	133	81	- 52
15 Darul Ihsan	41	87	46
16 Idi Timur	47	45	- 2
17 Darul Aman	204	248	44
18 Nurussalam	775	219	- 556
19 Darul Falah	49	87	38
20 Julok	387	345	- 42
21 Indra Makmur	387	164	- 223
22 Pante Bidari	474	544	70
23 Simpang Ulim	295	255	- 40
24 Madat	427	382	- 45
2018	6 792	5 244	- 1 548
2017	5 953	5 349	- 604
2016	8 047	5 127	- 2 920

Sumber : Dinas Kependudukan dan Pencatatan Sipil Kabupaten Aceh Timur
 Source : Population and Register of Population Services of Aceh Timur Regency

Tabel 3.1.12 Jumlah Penduduk Wajib Memiliki KTP, 2017
Table Number of Citizens Must Have Personal Identity Card, 2017

	Kecamatan <i>Sub District</i>	Laki – Laki <i>Male</i>	Perempuan <i>Female</i>	Jumlah <i>Total</i>
	(1)	(2)	(3)	(4)
1	Serbajadi	2 274	2 228	4 502
2	Simpang Jernih	1 252	1 237	2 489
3	Peunaron	3 144	2 951	6 095
4	Birem Bayeun	10 163	9 568	19 731
5	Rantau Selamat	4 380	4 191	8 571
6	Sungai Raya	4 111	4 006	8 117
7	Peureulak	15 117	15 216	30 333
8	Peureulak Timur	4 597	4 579	9 176
9	Peureulak Barat	5 298	5 434	10 732
10	Rantau Peureulak	8 483	8 346	16 829
11	Idi Rayeuk	12 614	13 056	25 670
12	Peudawa	3 943	3 935	7 878
13	Banda Alam	2 631	2 618	5 249
14	Idi Tunong	3 532	3 619	7 151
15	Darul Ihsan	2 204	2 265	4 469
16	Idi Timur	2 091	2 229	4 320
17	Darul Aman	6 587	6 702	13 289
18	Nurussalam	5 814	5 976	11 790
19	Darul Falah	1 211	1 230	2 441
20	Julok	8 949	8 930	17 879
21	Indra Makmur	5 788	5 531	11 319
22	Pante Bidari	8 326	8 547	16 873
23	Simpang Ulim	7 196	7 311	14 507
24	Madat	9 013	9 275	18 288
	2018	138 718	138 980	277 698
	2017	139 825	139 440	279 265
	2016	137 547	136 562	274 109

Sumber : Dinas Kependudukan dan Pencatatan Sipil Kabupaten Aceh Timur
 Source : Population and Register of Population Services of Aceh TimurRegency

Tabel 3.1.13 Jumlah Penduduk dan Luas Lahan Lokasi Transmigrasi di Kabupaten Aceh Timur, 2017*
Table 3.1.13 Number of Population and Land Area of Transmigration Location in Aceh Timur Regency, 2017*

Lokasi <i>Location</i>	Tipe <i>Type</i>	Penempatan			Luas Lahan (Ha)
		Tahun	Kepala Keluarga	Penduduk (jiwa)	
(1)	(3)	(4)	(5)	(6)	(7)
Kecamatan Peunaron					
1 Peunaron -I	TU	80/81	470	2 011	0
2 Peunaron -II	TU	80/81	530	2 190	0
3 Peunaron -III	TU	91/92	250	1 119	847
4 Peunaron -IV	TU	92/93	200	971	681
5 Alue Itam (IDL)	Ternak	99/00	200	1 075	0
6 Krueng Baung	TSM	91/92	100	473	228
7 Bukit Asamera	TSM	91/92	75	308	171
8 Bukit Cinta	TSM	92/93	75	351	180
9 Rawa Pakis	TSM	93/94	200	869	460
10 DK-III	TSM	94/95	200	923	450
11 Krueng Baung	TSM	95/96	100	461	230
12 Sp. Rambung	TSM	95/96	114	609	260
13 UPT III/IV	TSM	95/96	256	1 023	590
14 Sp.6	TU	2009	200	866	500
Kecamatan Serbajadi					
1 Kuala Pango SP-1	TU	96/97	250	1 014	800
2 Kuala Pango SP-2	TU	96/97	190	709	600
Kecamatan Rantau Selamat					
1 Alue Tuwi	despot	92/93	250	1 052	700
Kecamatan Ranto Peureulak					
1 Krueng Tuan (IDL)	HTI	94/95	189	1 324	0
2 Puntii Payong (Dalam Proses Bina)	lokal	2015	50	211	252
Kecamatan Simpang Jernih					
1 Ujung Karang (IDL)	HTI	93/94	300	1 583	0
Sub Jumlah			4 199	19 142	6 949

*) Data tahun 2018 belum tersedia

Sumber: Dinas Perindustrian, Tenaga Kerja, dan Transmigrasi Kabupaten Aceh Timur
 Source: Department of Industry, Manpower and Transmigration of Aceh Timur Regency

Tabel 3.1.13 **Lanjutan**
Table 3.1.13 **Continued**

	Lokasi <i>Location</i>	Tipe <i>Type</i>	Penempatan			Luas Lahan (Ha)
			Tahun	Kartu Keluarga	Penduduk (jiwa)	
	(1)	(3)	(4)	(5)	(6)	(7)
Kecamatan Indra Makmur						
1	Alue Ie Mirah - I	Pirnes	83/84	500	2 019	0
2	Alue Ie Mirah - II	Pirnes	84/85	513	2 032	0
Kecamatan Banda Alam						
1	Alue Ie Mirah - IV	Pirnes	85/86	250	1 112	0
Kecamatan Pante Bidari						
1	Alue Ie Mirah - III	Pirnes	85/86	400	1 793	0
2	Kreung Jambo Aye	HTI	94/95	300	1 328	0
Sub Jumlah				1 963	8 284	0
2017				6 162	27 426	6 949

Sumber: Dinas Perindustrian, Tenaga Kerja, dan Transmigrasi Kabupaten Aceh Timur
Source: Department of Industry, Manpower and Transmigration of Aceh Timur Regency

3.2 KETENAGAKERJAAN/EMPLOYMENT

Jumlah Penduduk Berumur 15 Tahun Keatas Menurut Jenis Kegiatan Selama Seminggu yang Lalu dan Jenis Kelamin di Kabupaten Aceh Timur, 2018

Tabel 3.2.1 *Population Aged 15 Years and Over by Type of Activity During The Previous Week and Sex in Aceh Timur Regency, 2018*

Kegiatan Utama <i>Main Activity</i>	Jenis Kelamin/Sex		
	Laki-laki <i>Male</i>	Perempuan <i>Female</i>	Jumlah <i>Total</i>
(1)	(2)	(3)	(4)
Angkatan Kerja/<i>Economically Active</i>	116 240	70 026	186 266
Bekerja/ <i>Working</i>	108519	64846	173 365
Pengangguran Terbuka/ <i>Unemployment</i>	7721	5180	12 901
Bukan Angkatan Kerja <i>Economically Inactive</i>	23 348	72 779	96 127
Sekolah/ <i>Attending School</i>	12522	11077	23 599
Mengurus Rumah Tangga/ <i>Housekeeping</i>	4216	56550	60 766
Lainnya/ <i>Others</i>	6610	5152	11 762
Jumlah/<i>Total</i>	139 588	142 805	282 393
Tingkat Partisipasi Angkatan Kerja <i>Economically Active Participation Rate</i>	83.27	49.04	65.96
Tingkat Pengangguran/<i>Unemployment Rate</i>	6.64	7.40	6.93

Sumber: Survei Angkatan Kerja Nasional Agustus 2018
Source: August National Labor Force Survey 2018

Jumlah Penduduk Berumur 15 Tahun Ke Atas Menurut Pendidikan Tertinggi yang Ditamatkan dan Jenis Kegiatan Selama Seminggu yang Lalu di Kabupaten Aceh Timur, 2018

Tabel 3.2.2 *Population Aged 15 Years and Over by Educational Attainment and Type of Activity During The Previous Week in Aceh Timur Regency, 2018*

Pendidikan Tertinggi yang Ditamatkan <i>Educational Attainment</i>	Angkatan Kerja/ <i>Economically Active</i>			Bukan Angkatan Kerja <i>Economically Inactive</i>
	Bekerja <i>Working</i>	Pengangguran Terbuka <i>Unemployment</i>	Jumlah Total	
(1)	(2)	(3)	(4)	(5)
Tidak/Belum Pernah Sekolah <i>No Schooling</i>	311	0	311	1 037
Tidak/Belum Tamat SD <i>Not Yet Completed Primary School</i>	19 622	2 522	22 144	14 541
Sekolah Dasar/ <i>Primary School</i>	55 224	1 719	56 943	18 908
Sekolah Menengah Pertama/ <i>Junior High School</i>	35 607	3 022	38 629	33 989
Sekolah Menengah Atas/ <i>Senior High School</i>	40 961	3 379	44 340	21 759
Sekolah Menengah Atas Kejuruan/ <i>Vacational Senior High School</i>	5 542	1 744	7 286	2 315
Diploma I/II/III/Akademi Diploma I/II/III/Academy	9 296	0	9 296	861
Universitas/ <i>University</i>	6 802	515	7 317	2 717
Jumlah/Total	173 365	12 901	186 266	96 127

Sumber: Survei Angkatan Kerja Nasional Agustus 2018
Source: August National Labor Force Survey 2018

Jumlah Penduduk Berumur 15 Tahun Keatas yang Bekerja Selama Seminggu yang Lalu Menurut Kelompok Umur dan Jenis Kelamin di Kabupaten Aceh Timur, 2018

Tabel 3.2.3 *Population Aged 15 Years and Over Who Worked During the Previous Week by Age Group and Sex in Aceh Timur Regency, 2018*

Kelompok Umur <i>Age Group</i>	Jenis Kelamin/Sex		
	Laki-laki <i>Male</i>	Perempuan <i>Female</i>	Jumlah <i>Total</i>
(1)	(2)	(3)	(4)
15-19	4 550	3 661	8 211
20-24	14 965	7 655	22 620
25-29	16 039	8 093	24 132
30-34	15 416	10 244	25 660
35-39	14 266	9 351	23 617
40-44	11 395	5 824	17 219
45-49	10 319	5 626	15 945
50-54	7 925	6 068	13 993
55-59	6 584	4 599	11 183
60+	7 060	3 725	10 785
Jumlah/Total	108 519	64 846	173 365

Sumber: Survei Angkatan Kerja Nasional Agustus 2018

Source: August National Labor Force Survey 2018

Tabel 3.2.4 Jumlah Penduduk Berumur 15 Tahun Ke Atas yang Bekerja Selama Seminggu yang Lalu Menurut Lapangan Pekerjaan Utama dan Jenis Kelamin di Kabupaten Aceh Timur, 2018
Table 3.2.4 *Population Aged 15 Years and Over Who Worked During the Previous Week by Main Industry and Sex in Aceh Timur Regency, 2018*

Lapangan Pekerjaan Utama ¹ <i>Main Industry¹</i>	Jenis Kelamin/Sex		
	Laki-laki <i>Male</i>	Perempuan <i>Female</i>	Jumlah <i>Total</i>
(1)	(2)	(3)	(4)
1	54 785	25 699	80 484
2	3 777	1 401	5 178
3	6 622	4 498	11 120
4	329	211	540
5	9 486	0	9 486
6	19 075	18 497	37 572
7	5 493	0	5 493
8	375	731	1 106
9	8 577	13 809	22 386
Jumlah/Total	108 519	64 846	173 365

Keterangan/Note: ¹ 1 Pertanian, Kehutanan, Perburuan, dan Perikanan/*Agriculture, Forestry, Hunting, and Fisheries*
 2 Pertambangan dan Penggalian/*Mining and Quarrying*
 3 Industri Pengolahan/*Manufacturing Industry*
 4 Listrik, Gas, dan Air/*Electricity, Gas, and Water*
 5 Bangunan/*Construction*
 6 Perdagangan Besar, Eceran, Rumah Makan, dan Hotel/*Wholesale Trade, Retail Trade, Restaurants, and Hotels*
 7 Angkutan, Pergudangan, dan Komunikasi/*Transportation, Warehousing, and Communication*
 8 Keuangan, Asuransi, Usaha Persewaan Bangunan, Tanah, dan Jasa Perusahaan/*Financial, Insurance, Real Estate, and Business Services*
 9 Jasa Kemasyarakatan, Sosial, dan Perorangan/*Community, Social, and Personal Services*

Sumber: Survei Angkatan Kerja Nasional Agustus 2018

Source: August National Labor Force Survey 2018

POPULATION AND EMPLOYMENT

Jumlah Penduduk Berumur 15 Tahun Ke Atas yang Bekerja Selama Seminggu yang Lalu Menurut Jumlah Jam Kerja Seluruhnya dan Jenis Kelamin di Kabupaten Aceh Timur, 2018
Table 3.2.5 Population Aged 15 Years and Over Who Worked During the Previous Week by Total Working Hours and Sex in Aceh Timur Regency, 2018

Jumlah Jam Kerja Seluruhnya (jam) <i>Total Working Hours (hours)</i>	Jenis Kelamin/Sex		
	Laki-laki <i>Male</i>	Perempuan <i>Female</i>	Jumlah <i>Total</i>
(1)	(2)	(3)	(4)
0 ¹	1 944	2 343	4 287
1-14	9 474	14 914	24 388
15-24	10 011	13 596	23 607
25-34	15 221	9 355	24 576
35-40	17 941	11 270	29 211
41-45	13 588	4 645	18 233
46-50	11 802	3 167	14 969
51-55	5 241	155	5 396
56+	23 297	5 401	28 698
Jumlah/Total	108 519	64 846	173 365

Keterangan/Note: ¹ Sementara tidak bekerja/Temporarily out of work

Sumber: Survei Angkatan Kerja Nasional Agustus 2018

Source: August National Labor Force Survey 2018

Jumlah Penduduk Berumur 15 Tahun Ke Atas yang Bekerja Selama Seminggu yang Lalu Menurut Jumlah Jam Kerja Pada Pekerjaan

Tabel 3.2.6 **Utama dan Jenis Kelamin di Kabupaten Aceh Timur, 2018**
Table *Population Aged 15 Years and Over Who Worked During the Previous Week by Number of Working Hours on Main Industry and Sex in Aceh Timur Regency, 2018*

Jumlah Jam Kerja Pada Pekerjaan Utama (jam) <i>Number of Working Hours on Main Industry (hours)</i>	Jenis Kelamin/Sex		
	Laki-laki <i>Male</i>	Perempuan <i>Female</i>	Jumlah <i>Total</i>
(1)	(2)	(3)	(4)
0 ¹	1 944	2 343	4 287
1-14	11 040	15 726	26 766
15-24	15 802	15 502	31 304
25-34	15 105	8 893	23 998
35-40	16 761	10 945	27 706
41-45	10 918	3 854	14 772
46-50	12 257	2 915	15 172
51-55	4 388	0	4 388
56+	20 304	4 668	24 972
Jumlah/Total	108 519	64 846	173 365

Keterangan/Note: ¹ Sementara tidak bekerja/*Temporarily out of work*

Sumber: Survei Angkatan Kerja Nasional Agustus 2018

Source: *August National Labor Force Survey 2018*

POPULATION AND EMPLOYMENT

Jumlah Penduduk Berumur 15 Tahun Ke Atas yang Bekerja Selama Seminggu yang Lalu Menurut Status Pekerjaan Utama dan Jenis Kelamin di Kabupaten Aceh Timur, 2018

Tabel 3.2.7
Table *Population Aged 15 Years and Over Who Worked During the Previous Week by Main Employment Status and Sex in Aceh Timur Regency, 2018*

Status Pekerjaan Utama <i>Main Employment Status</i>	Jenis Kelamin/Sex		
	Laki-laki <i>Male</i>	Perempuan <i>Female</i>	Jumlah <i>Total</i>
(1)	(2)	(3)	(4)
Berusaha sendiri <i>Own account worker</i>	31 125	14 402	45 527
Berusaha dibantu buruh tidak tetap/buruh tak dibayar <i>Employer assisted by temporary worker/unpaid worker</i>	12 192	7 764	19 956
Berusaha dibantu buruh tetap/buruh dibayar <i>Employer assisted by permanent worker/paid worker</i>	3 188	1 581	4 769
Buruh/Karyawan/Pegawai <i>Regular employee</i>	42 267	19 560	61 827
Pekerja bebas pertanian <i>Casual employee in agricultural</i>	7 019	309	7 328
Pekerja bebas non pertanian <i>Casual employee in non agricultural</i>	7 317	917	8 234
Pekerja keluarga/tak dibayar <i>Family worker/unpaid worker</i>	5 411	20 313	25 724
Jumlah/Total	108 519	64 846	173 365

Sumber: Survei Angkatan Kerja Nasional Agustus 2018
Source: August National Labor Force Survey 2018

Jumlah Pencari Kerja Terdaftar Menurut Tingkat Pendidikan Tertinggi yang Ditamatkan dan Jenis Kelamin di Kabupaten Aceh

Tabel 3.2.8 **Timur, 2018**

Table *Number of Registered Job Applicants by Educational Attainment and Sex in Aceh Timur Regency, 2018*

Pendidikan Tertinggi yang Ditamatkan <i>Educational Attainment</i>	Jenis Kelamin/ <i>Sex</i>		
	Laki-laki <i>Male</i>	Perempuan <i>Female</i>	Jumlah <i>Total</i>
(1)	(2)	(3)	(4)
Tidak/Belum Pernah Sekolah <i>No Schooling</i>	0	0	0
Tidak/Belum Tamat SD <i>Not Yet Completed Primary School</i>	3	0	3
Sekolah Dasar <i>Primary School</i>	10	9	19
Sekolah Menengah Pertama <i>Junior High School</i>	34	9	43
Sekolah Menengah Atas <i>Senior High School</i>	68	42	110
Sekolah Menengah Atas Kejuruan <i>Vocational Senior High School</i>	27	8	35
Diploma I/Akademi <i>Diploma I/Academy</i>	0	0	0
Diploma II/ Akademi <i>Diploma II/ Academy</i>	0	0	0
Diploma III/Akademi <i>Diploma III/Academy</i>	19	38	57
Diploma IV/ S1 <i>Academy/ Strata 1</i>	64	89	153
S2 <i>Strata 2</i>	0	0	0
2018	225	195	420
2017	548	505	1 053
2016	1 808	1 311	3 119

Sumber: Dinas Perindustrian, Tenaga Kerja, dan Transmigrasi Kabupaten Aceh Timur

Source: Department of Industry, Manpower and Transmigration of Aceh Timur Regency

POPULATION AND EMPLOYMENT

Jumlah Perusahaan yang Terdaftar, Tenaga Kerja Menurut Lapangan Usaha, Kewarganegaraan dan Jenis Kelamin di Kabupaten Aceh

Tabel 3.2.9 Timur, 2018

Table Number of Registered Company, Employee by Fields, Citizenship and Sex in Aceh Timur Regency, 2018

Sektor Sector	Jumlah Perusahaan n	Jumlah Tenaga Kerja/ Employee				
		WNI/ Indonesian		WNA/ Foreign		Jumlah Total
		L/ M	P/ F	L/ M	P/ F	
(1)	(2)	(3)	(4)	(5)	(6)	
1 Pertanian, Kehutanan, perikanan dan Peternakan	27	4 949	1 831	0	0	6 780
2 Pertambangan/ Galian	27	1 166	54	5	0	1 225
3 Industri Pengolahan	2 001	4 865	2 638	0	0	7 503
4 Listrik, Gas dan Air	4	187	17	0	0	204
5 Bangunan/ Konstruksi	274	1 380	131	0	0	1 511
6 Perdagangan/ Hotel	15	269	64	0	0	333
7 Angkutan/ Pergudangan	1	4	0	0	0	4
8 Keuangan/ Asuransi	10	175	28	0	0	203
9 Jasa Kemasyarakatan (PNS, dll)	4	3 379	5 180	0	0	8 559
10 Kegiatan Lainnya	1	19	0	0	0	19
2018	2 364	16 393	9 943	5	0	26 341
2017	1 383	14 664	9 294	5	0	23 963
2016	86	5 987	5 353	5	0	11 345

Sumber: Dinas Perindustrian, Tenaga Kerja, dan Transmigrasi Kabupaten Aceh Timur
 Source: Department of Industry, Manpower and Transmigration of Aceh Timur

Tabel 3.2.10 Jumlah Perusahaan yang Terdaftar dan Perusahaan Peserta BPJS Ketenagakerjaan di Kabupaten Aceh Timur, 2018
Table *Number of Registered Company and Compatitor BPJS Employment Company in Aceh Timur Regency, 2018*

	Sektor <i>Sector</i>	Jumlah Perusahaan Terdaftar <i>Number of Registered Company</i>	Jumlah Perusahaan Peserta
			Jamsostek <i>Number of Compatitor Jamsostek Company</i>
	(1)	(2)	(3)
1	Pertanian, Kehutanan, perikanan dan Peternakan	27	19
2	Pertambangan/ Galian	27	27
3	Industri Pengolahan	2 001	3
4	Listrik, Gas dan Air	4	4
5	Bangunan/ Konstruksi	274	52
6	Perdagangan/ Hotel	15	15
7	Angkutan/ Pergudangan	1	1
8	Keuangan/ Asuransi	10	10
9	Jasa Kemasyarakatan (PNS, dl	4	4
10	Kegiatan Lainnya	1	1
	2018	2 364	136
	2017	1 383	111
	2016	321	---

Sumber: Dinas Perindustrian, Tenaga Kerja, dan Transmigrasi Kabupaten Aceh Timur
 Source: *Department of Industry, Manpower and Transmigration of Aceh Timur Regency*

Tabel 3.2.11 **Jumlah Pencari Kerja Terdaftar Menurut Jenis Kelamin di Kabupaten Aceh Timur, 2018**
Table 3.2.11 **Number of Registered Job Seeker by Sex in Aceh Timur Regency, 2018**

Periode Period	Jenis Kelamin/Sex		
	Laki-laki Male	Perempuan Female	Jumlah Total
(1)	(2)	(3)	(4)
1 Sisa Akhir tahun 2017	1 653	1 469	3 122
2 Pendaftaran Tahun 2018	225	195	420
3 Penempatan Tahun 2018	41	85	126
4 Penghapusan Tahun 2018	0	0	0
5 Belum Ditempatkan Akhir Tahun 2018	1 837	1 579	3 416

Sumber: Dinas Perindustrian, Tenaga Kerja, dan Transmigrasi Kabupaten Aceh Timur

Source: Department of Industry, Manpower and Transmigration of Aceh Timur Regency

**Jumlah Pencari Kerja Terdaftar yang Belum Terserap Kerja
Menurut Tingkat Pendidikan dan Kecamatan di Kabupaten Aceh**

Tabel 3.2.12 Timur, 2018

Table *Number of Registered Unemployed Workers According to Education and District Levels in Aceh Timur Regency, 2018*

Kecamatan <i>Subdistrict</i>	Tidak pernah/ Tidak tamat SD	Tamat SD/ Sederajat	Tamat SMP/ Sederajat	Tamat SMA/ Sederajat	Tamat D1 Ke atas	Jumlah <i>Total</i>
(1)	(2)	(3)	(4)	(5)	(6)	(7)
1 Serba Jadi	0	0	0	0	3	3
2 Simpang Jernih	0	0	0	0	1	1
3 Peunaron	0	0	3	1	14	18
4 Birem Bayeun	0	2	6	26	10	44
5 Rantau Selamat	0	2	0	10	4	16
6 Sungai Raya	0	1	1	7	2	11
7 Peureulak	0	1	6	5	25	37
8 Peureulak Timur	0	0	7	5	3	15
9 Peureulak Barat	0	1	1	2	2	6
10 Rantau Peureulak	0	0	2	4	4	10
11 Idi Rayeuk	0	2	3	8	26	39
12 Peudawa	0	0	1	3	17	21
13 Banda Alam	0	0	0	4	11	15
14 Idi Tunong	0	0	1	0	6	7
15 Darul Ihsan	0	0	1	3	0	4
16 Idi Timur	0	0	0	1	11	12
17 Darul Aman	0	0	0	3	8	11
18 Nurussalam	0	4	0	0	3	7
19 Darul Falah	0	0	0	2	0	2
20 Julok	0	0	2	11	24	37
21 Indra Makmur	0	0	1	5	13	19
22 Pante Bidari	3	4	2	16	9	34
23 Simpang Ulim	0	2	5	23	9	39
24 Madat	0	0	1	6	5	12
2018	0	19	43	145	210	420
2017	0	3	18	357	675	1 053
2016	0	6	28	2321	764	3 119

Sumber: Dinas Perindustrian, Tenaga Kerja, dan Transmigrasi Kabupaten Aceh Timur

Source: Department of Industry, Manpower and Transmigration of Aceh Timur Regency

**Jumlah Peserta Pelatihan Keterampilan Instiusional Pada Loka
Karya Usaha Kecil & Menengah Menurut Jenis Pelatihan di
Kabupaten Aceh Timur, 2018**

Tabel 3.2.13 *Number of Institutional Training Compatitor at Small and Medium Industry Training by Kind of Training in Aceh Timur Regency, 2018*

Jenis Pelatihan <i>Kind of Training</i>	Laki-Laki <i>Male</i>	Perempuan <i>Female</i>	Jumlah <i>Total</i>
(1)	(2)	(3)	(4)
1 Bordir/ <i>Embroiding</i>	0	0	0
2 Menjahit Pakaian/ <i>Sewing Clothes</i>	0	104	104
3 Mobiler/ <i>Mobiler</i>	0	0	0
4 Montir Sepeda Motor/ <i>Motorcycle Mechanic</i>	100	0	100
5 Las Karbit/ <i>Carbide Las</i>	0	0	0
6 Las Listrik/ <i>Electric Las</i>	100	0	100
7 Ketok Duko	0	0	0
8 Elektronika/ <i>Electronics</i>	0	0	0
9 Instalasi Penerangan/ <i>Lighting Instalation</i>	80	0	80
10 Sekretaris Perkantoran/ <i>Office Secretary</i>	0	0	0
11 Komputer/ <i>Computer</i>	24	72	96
12 Bahasa Inggris/ <i>English</i>	0	0	0
13 Montir Mobil/ <i>Car Mechanics</i>	0	0	0
14 Bubut - Mesin Logam/ <i>Brace - Metal machine</i>	0	0	0
15 Anyaman Rotan/ <i>Handycraft</i>	0	0	0
16 Teknik Pendingin/ <i>Coller Technique</i>	0	0	0
17 Pembuatan Bakso/ <i>Meatball Industry</i>	0	0	0
18 Pembuatan Pakan Udang/ <i>Prawn Food Industry</i>	0	0	0
19 Merangkai Bunga	0	0	0
20 Kaligrafi	0	0	0
21 Servis HP	0	0	0
22 Montir TV	0	0	0
23 Sepeda Motor	0	0	0
2018	304	176	480
2017	119	105	224
2016	135	73	208

Sumber: Dinas Perindustrian, Tenaga Kerja, dan Transmigrasi Kabupaten Aceh Timur

Source: Department of Industry, Manpower and Transmigration of Aceh Timur Regency

ACEH
TIMUR

2018

**JUMLAH
PENGUNJUNG**

Jumlah pengunjung di perpustakaan daerah Kabupaten Aceh Timur mengalami fluktuasi dari tahun ke tahun. Pada tahun 2018 jumlah pengunjung sebanyak 22.217 orang atau mengalami peningkatan sebesar 29,16% dari tahun sebelumnya.



PERPUSTAKAAN

PENJELASAN TEKNIS

1. **Tidak/belum pernah sekolah** adalah mereka yang tidak pernah atau belum pernah terdaftar dan tidak pernah atau belum pernah aktif mengikuti pendidikan di suatu jenjang pendidikan formal. Termasuk juga yang tamat/belum tamat taman kanak-kanak tetapi tidak melanjutkan ke sekolah dasar.

2. **Masih bersekolah** adalah mereka yang terdaftar dan aktif mengikuti pendidikan formal dan nonformal (Paket A, B, atau C), baik pendidikan dasar, menengah maupun pendidikan tinggi. Bagi mahasiswa yang sedang cuti dianggap masih bersekolah.

3. **Tidak bersekolah lagi** adalah mereka yang pernah terdaftar dan aktif mengikuti pendidikan di suatu jenjang pendidikan formal dan nonformal (Paket A, B, atau C), tetapi pada saat pencacahan tidak lagi terdaftar dan tidak aktif mengikuti pendidikan.

4. **Tamat sekolah** adalah menyelesaikan pelajaran yang ditandai dengan lulus ujian akhir pada kelas atau tingkat terakhir suatu jenjang pendidikan di sekolah negeri maupun swasta dengan mendapatkan tanda tamat belajar/ijazah. Seseorang yang belum mengikuti pelajaran pada kelas tertinggi tetapi telah mengikuti ujian akhir dan lulus dianggap tamat sekolah.

5. **Dapat membaca dan menulis** artinya dapat membaca dan menulis kata-kata/kalimat sederhana dengan suatu aksara tertentu.

TECHNICAL NOTES

1. **Not/never attending school** is someone who has never attended or never been registered in a formal education, such as primary, secondary, and tertiary education. Those who just completed kindergarten are considered as never attended school.

2. **Attending school** is someone who is currently attending primary, secondary, or tertiary education, including package A, package B, or package C. College student who postpones his/her study is considered as attending school.

3. **Not attending school anymore** is someone who had enrolled and participated in formal and non-formal education in the past including package A, package B, or package C, but currently does not attend school.

4. **Completed particular level of education** is someone who has completed particular level of education in private or public school and accepting graduation certificate. Someone who has never attended the highest grade but passed the final exam is considered as completed particular level of education.

5. **Able to read and write** is the ability to read and write at least a simple sentence in any letter of alphabets.

6. Jalur Pendidikan di Indonesia terdiri atas 1) pendidikan formal, 2) pendidikan nonformal, dan 3) pendidikan informal yang ketiganya dapat saling melengkapi dan memperkaya (Undang-Undang No. 20 Tahun 2014 tentang Sistem Pendidikan Nasional).

7. Jenjang Pendidikan Formal terdiri atas pendidikan dasar, pendidikan menengah, dan pendidikan tinggi. Jenis pendidikan yang diajarkan mencakup pendidikan umum, kejuruan, akademik, profesi, vokasi, keagamaan, dan khusus.

a. Pendidikan Dasar berbentuk Sekolah Dasar (SD) dan Madrasah Ibtidaiyah (MI) atau bentuk lain yang sederajat serta Sekolah Menengah Pertama (SMP) dan Madrasah Tsanawiyah (MTs), atau bentuk lain yang sederajat.

b. Pendidikan Menengah berbentuk Sekolah Menengah Atas (SMA), Madrasah Aliyah (MA), Sekolah Menengah Kejuruan (SMK), dan Madrasah Aliyah Kejuruan (MAK), atau bentuk lain yang sederajat.

c. Pendidikan Tinggi merupakan jenjang pendidikan setelah pendidikan menengah yang mencakup program pendidikan diploma, sarjana, magister, spesialis, dan doktor yang diselenggarakan oleh perguruan tinggi. Perguruan tinggi dapat berbentuk akademi, politeknik, sekolah tinggi, institut, atau universitas.

8. Rumah Sakit adalah tempat pemeriksaan dan perawatan kesehatan, biasanya berada di bawah pengawasan dokter/tenaga medis, yang melayani penderita yang sakit untuk berobat rawat jalan atau rawat inap.

6. *The Education System in Indonesia consists of 1) a formal education, 2) non-formal education, and 3) informal education that all three can be complementary and enriching (Law No. 20 Year 2014 about The National Education System).*

7. The Formal Education Level consists of primary education, secondary education, and high education. The kind of education that taught consists of general education, vocational, academic, professional, religious, and specific education.

a. *The Primary Education consists of Elementary School and Islamic Elementary School or other equivalent forms and Junior High School and MTs, or other equivalent forms.*

b. *The Secondary Education consists of the senior high school, MA, Vocational School, and Vocational Madrasah Aliyah, or other equivalent forms.*

c. *The High Education consists of the education level after the secondary education that consists of diplomas, bachelor, master, specialist, and doctoral degrees that are held by the college. The colleges can be academy, polytechnic, high school, institute, or university.*

8. Hospital is a place for health check, usually controlled/supervised by doctors/medical personnel to serve the ill patients to get outpatient or inpatient treatment services.

9. Rumah Sakit Bersalin adalah rumah sakit khusus untuk persalinan, dilengkapi pelayanan spesialis pemeriksaan kehamilan, persalinan, rawat inap dan rawat jalan ibu dan anak yang berada di bawah pengawasan dokter spesialis kandungan.

9. Maternity Hospital is a specialized hospital for childbirth, has specialist inspection service to pregnancy, childbirth, hospitalization and outpatient for mothers and children that is under the supervision of an obstetrician.

10. Rumah Bersalin adalah sarana pelayanan kesehatan dengan izin sebagai rumah bersalin, dilengkapi pelayanan pemeriksaan kehamilan, persalinan serta pemeriksaan ibu dan anak yang berada di bawah pengawasan bidan senior.

10. Maternity House is health care facility with a license as a maternity house, equipped with prenatal care, childbirth and examination of mothers and children which is under the supervision of a senior midwife.

11. Poliklinik adalah sarana kesehatan yang dipakai untuk pelayanan berobat jalan, biasanya berada di bawah pengawasan dokter/tenaga medis.

11. Polyclinic is a health facility in which to get outpatient services, usually under the control of doctor/medical personnel.

12. Puskesmas (Pusat Kesehatan Masyarakat) adalah unit pelaksana teknis dinas kesehatan kabupaten/ kota yang mempunyai fungsi utama sebagai penyelenggara pelayanan kesehatan tingkat pertama. Wilayah kerja puskesmas maksimal adalah satu kecamatan dan untuk dapat menjangkau wilayah kerjanya, puskesmas mempunyai jaringan pelayanan yang meliputi unit Puskesmas Pembantu (Pustu), unit Puskesmas Keliling (Puskel), dan unit bidan desa/komunitas (Peraturan Menteri Kesehatan RI No. 75 Tahun 2015 Tentang Pusat Kesehatan Masyarakat).

12. Public Health Center is technical implementation unit of regency health department that have the primary function as a first-level health care providers. The working area standard of public health center is one district and to reach their working areas, public health centers have a service network covering subsidiary of public health center, mobile public health center units, and midwife units (Regulation of the Minister of Health of Indonesia Number 75 Year 2015 about Public Health Center).

13. Apotek adalah suatu tempat tertentu yang digunakan untuk melakukan pekerjaan kefarmasian, dan penyaluran/penjualan obat atau bahan farmasi dan perbekalan kesehatan lainnya kepada masyarakat yang dikelola oleh tenaga apoteker (Peraturan Menteri Kesehatan RI No. 1332 Tahun 2002 Tentang Perubahan Atas Peraturan Menteri Kesehatan RI No. 922/MENKES/PER/X/1993 Tentang Ketentuan dan Tata Cara Pemberian Izin Apotek).

14. Imunisasi adalah memasukkan kuman atau racun penyakit tertentu yang sudah dilemahkan (vaksin) ke dalam tubuh dengan cara disuntik atau diminum (ditetaskan dalam mulut) dengan maksud agar terjadi kekebalan tubuh terhadap penyakit tersebut.

15. Keluhan kesehatan adalah keadaan seseorang yang mengalami gangguan kesehatan atau kejiwaan, baik karena penyakit akut, penyakit kronis, kecelakaan, kriminal, atau hal lain.

16. Mengobati sendiri adalah upaya oleh anggota rumah tangga/keluarga dengan melakukan pengobatan sendiri tanpa datang ke tempat fasilitas kesehatan atau memanggil dokter/petugas kesehatan ke rumahnya (misal minum obat modern, jamu, kerokan, kompres, kop, pijat) agar sembuh atau menjadi lebih ringan keluhan kesehatannya.

13. Pharmacy is a specific place that is used for pharmaceutical jobs, and distribution/sale of drugs/pharmaceuticals and other medical supplies to people that are administered by trained pharmacist (Regulation of the Minister of Health of Indonesia Number 1332 Year 2002 about the Changes of Regulation of the Minister of Health of Indonesia Number 922/MENKES/PER/X/1993 about Pro-vision and Procedures for Administration of Pharmacy)

14. Immunization is putting enervated microbe of a certain disease into human body by injection or drinking (dropping into mouth) to make the body immune to that disease.

15. Health complaint is a condition where a person has health or mental problems because of acute illness, chronically illness, accident, crimes, or others.

16. Self treatment is an effort of household members/family to have a health treatment by themselves without visiting health facilities or a doctor/health personnel (for instance, by taking modern medicine, herb medicine, chief with a coin, compress, cupping suction, massage) in order to recover from illness or reduce the health complaint.

17. BCG (Bacillus Calmette Guerin) merupakan vaksinasi untuk mencegah penyakit TBC, diberikan pada bayi baru lahir atau anak, dengan suntikan pada kulit pangkal lengan atas. Bekas suntikan kemudian akan membentuk tonjolan kecil jaringan parut pada kulit lengan atas. Suntikan BCG diberikan kepada anak sebanyak 1 kali.

18. DPT (Difteri, Pertusis, Tetanus) merupakan vaksin untuk mencegah penyakit Difteri, Pertusis, dan Tetanus yang diberikan pada bayi berumur 3 bulan ke atas, dengan suntikan pada paha, diulang 1 bulan dan 2 bulan kemudian, sehingga suntikan imunisasi DPT lengkap pada balita berjumlah 3 kali (kadang-kadang selang waktu antar suntikan bisa lebih dari 1 bulan).

19. Peristiwa tindak pidana yang dilaporkan ialah setiap peristiwa yang diterima kepolisian dari laporan masyarakat, atau peristiwa dimana pelakunya tertangkap tangan oleh kepolisian.

20. Jumlah tindak pidana menggambarkan jumlah kasus tindak pidana yang terjadi pada kurun waktu tertentu.

17. BCG (Bacillus Calmette Guerin) is a vaccine to prevent TBC disease, given to newborns or children, by injection at the base of the skin of the upper arm. Injection site will form little bumps of scar tissue in the skin of the upper arm. BCG injections given to children 1 times.

18. DPT (Diphtheria, Pertussis, Tetanus) is a vaccine to prevent the diphtheria, pertussis, and tetanus disease, given to infants aged 3 months and above, with a shot in the thigh, repeated one month and two months later, so that the complete DPT immunization shots at toddler totaling 3 times (sometimes the time interval between injections can be more than 1 month).

19. Reported crime incidence includes all criminal cases reported and received by police office, and all crimes caught by police.

20. Crime total refers to the number of criminal cases occurring during a given period.

21. Untuk mengukur kemiskinan, BPS menggunakan konsep kemampuan memenuhi kebutuhan dasar (*basic needs approach*). Dengan pendekatan ini, kemiskinan dipandang sebagai ketidakmampuan dari sisi ekonomi untuk memenuhi kebutuhan dasar makanan dan bukan makanan yang diukur dari sisi pengeluaran. Metode yang digunakan adalah menghitung Garis Kemiskinan (GK), yang terdiri dari dua komponen yaitu Garis Kemiskinan Makanan (GKM) dan Garis Kemiskinan Non-Makanan (GKNM). Penghitungan Garis Kemiskinan dilakukan secara terpisah untuk daerah perkotaan dan perdesaan.

21. *To measure poverty, BPS-Statistics Indonesia has used the concept of basic needs approach. Therefore, poverty is viewed as economic inability to fulfill food and non-food basic needs which are measured by consumption/expenditure. The method used is calculating poverty line, which consists of two components that are Food Poverty Line (FPL) and Non-Food Poverty Line (NFPL). The poverty line was calculated separately for urban and rural areas.*

22. Penduduk miskin adalah penduduk yang memiliki rata-rata pengeluaran per kapita per bulan di bawah Garis Kemiskinan.

22. *A person whose expenditure per capita per month is below the poverty line is considered to be poor.*

23. Garis Kemiskinan Makanan (GKM) merupakan nilai pengeluaran kebutuhan minimum makanan yang disetarakan dengan 2.100 kkalori per kapita per hari. Garis Kemiskinan Non-Makanan (GKNM) adalah kebutuhan minimum untuk perumahan, sandang, pendidikan, kesehatan, dan kebutuhan dasar lainnya.

23. The Food Poverty Line refers to the daily minimum requirement of 2,100 kcal per capita per day. The Non-Food Poverty Line refers to the minimum requirement for household necessities for clothing, education, health, and other basic individual needs.

24. Penyandang Disabilitas : setiap orang yang mempunyai kelainan fisik dan atau mental yang dapat mengganggu atau merupakan rintangan dan hambatan baginya untuk melakukan kegiatan secara selayaknya yang terdiri dari kecacatan fisik, mental atau keduanya.

24. Persons with Disabilities : every person who has a physical or mental disorder that can interfere or constitute an obstacle and obstacle for him / her to carry out activities appropriately which consists of physical, mental or both disabilities.

25. Cacat Fisik Ringan : orang yang mengalami gangguan fisik misal keadaan tubuh dengan amputasi tangan atau kaki, salah satu kaki lumpuh, tangan/kaki bengkok dan mampu melakukan aktivitas sehari-hari sendiri dan tidak memerlukan pertolongan orang lain.

25. Mild Physical Disability : people who experience physical disorders such as the condition of the body by amputation of hands or feet, one leg is paralyzed, hands / feet are bent and able to do their own daily activities and do not need help from others.

26. Cacat Netra : seseorang yang mengalami gangguan atau hambatan fungsi penglihatan yang dapat digunakan untuk melakukan pekerjaan atau aktivitas sehari-hari dan mengalami gangguan fungsi penglihatan secara total sama sekali tidak dapat melihat sehingga menghambat aktivitas sehari-hari.

26. Net Defects : a person who experiences impairment or obstacle in vision function that can be used to do work or daily activities and experience impaired visual function in total can not see at all so that hampers daily activities.

27. Penyandang Disabilitas Berat : Orang yang kecacatannya sudah tidak dapat direhabilitasi, tidak dapat melakukan aktivitas kehidupannya sehari-hari dan atau sepanjang hidupnya tergantung pada bantuan orang lain dan tidak mampu menghidupi diri sendiri.

27. People with severe disabilities : People who have disabilities cannot be rehabilitated, cannot carry out their daily activities and / or throughout their lives depend on the help of others and are unable to support themselves.

28. Cacat Fisik Sedang : orang yang mengalami kelainan fisik misal keadaan tubuh dengan amputasi, dua tangan atas siku, amputasi kaki atas lutut atas paha dan sebagainya. Masih mampu melakukan aktivitas sehari-hari sendiri dan tidak sepenuhnya memerlukan pertolongan orang lain.

28. Moderate Physical Disability: *people who experience physical abnormalities such as the condition of the body with amputation, two upper arms, amputation of the upper knee of the thigh knee and so on. Still able to do daily activities alone and not fully need help from others.*

29. Cacat Fisik dan mental/ cacat ganda : penyandang disabilitas yang memiliki lebih dari satu kecacatan fisik maupun mental (kecacatan ganda) dan ini menjadi hambatan untuk melakukan aktivitas sehari-hari. Selain kecacatan fisik dan mental terdapat juga lebih dari satu jenis kecacatan seperti kecacatan netra dengan runtu wicara, netra dengan tubuh atau runtu wicara, netra dan tubuh.

29. Physical and mental / multiple disabilities: *persons with disabilities who have more than one physical or mental disability (double disability) and this is an obstacle to carrying out daily activities. In addition to physical and mental disabilities there are also more than one type of disability such as a net disability with speech impairment, being blind to the body or hearing impairment, blindness and body.*

30. Cacat Rungu Wicara (tuli) : orang yang mengalami kekurangan dan atau kehilangan pendengaran (tuli) yang disebabkan karena kerusakan daya tangkap suara (sensorik).

30. Deafness Deafness (deafness): *people who experience hearing loss and / or hearing loss (deafness) caused by damage to the sound capture capacity (sensory).*

31. KKS (Kartu Keluarga Sejahtera) : bantuan non tunai melalui pembukaan rekening simpanan bagi masyarakat kurang mampu melalui KKS yang disertai dengan sim card untuk layanan keuangan digital (LKD) yang merupakan pengganti Kartu Perlindungan Sosial (KPS)

31. KKS (Prosperous Family Card) : *non-cash assistance through opening savings accounts for underprivileged people through KKS accompanied by sim cards for digital financial services (DFS) which are substitutes for Social Protection Cards (KPS)*

32. PKH (Program Keluarga Harapan) : program pemberian uang tunai kepada rumah tangga sangat miskin berdasarkan persyaratan dan ketentuan yang telah ditetapkan dengan melaksanakan kewajibannya.

32. PKH (Family Hope Program): *a program for providing cash to very poor households based on the terms and conditions set by carrying out their obligations.*

33. Panti Asuhan Anak : lembaga kesejahteraan sosial yang mempunyai tanggung jawab untuk memberikan pelayanan kesejahteraan sosial kepada anak terlantar serta melaksanakan penyantunan dan pengentasan anak terlantar melalui pelayanan pengganti atau perwalian anak dalam memenuhi kebutuhan fisik, mental dan sosial pada anak asuh sehingga memperoleh kesempatan yang luas, tepat dan memadai bagi perkembangan kepribadiannya sesuai dengan yang diharapkan sebagai bagian generasi cita-cita bangsa dan sebagai insan yang turut serta aktif didalam bidang pembangunan sosial.

33. Child Orphanage: *social welfare institution that has the responsibility to provide social welfare services to neglected children and carry out sponsorship and alleviation of neglected children through substitute services or child guardianship in fulfilling physical, mental and social needs of foster children so that they have wide opportunities , precisely and memadai for the development of his personality in accordance with what is expected as part of the generation of ideals of the nation and as a person who participates actively in the field of social development.*

ULASAN

DESCRIPTION

Pendidikan

Dari segi infrastruktur, pada tahun 2018 di Kabupaten Aceh Timur terdapat 287 unit bangunan SD, 81 unit bangunan SMP, dan 45 unit bangunan SMA dan SMK.

Sementara itu, tenaga pengajar yang tersedia untuk masing – masing jenjang pendidikan yakni 3.644 pengajar SD, 1.383 pengajar SMP, dan 1.296 pengajar SMA dan SMK.

Sedangkan untuk peserta didiknya, ada 45.036 orang murid SD, 13.920 orang murid SMP, dan 12.710 murid SMA dan SMK

Dari angka tersebut, secara kasar dapat terlihat beban mengajar guru pada masing – masing jenjang, yakni 12 orang pada jenjang SD, 10 orang pada jenjang SMP, dan 10 orang pada jenjang SMA.

Education

In terms of infrastructure, in 2018 in Aceh Timur Regency are 287 elementary building units, 81 units of junior high school building, and 45 units of senior high school building.

Meanwhile, teachers are available for each level of education , 3.644 elementary school teachers, 1.383 junior high teacher, and 1.296 senior high school teachers.

As for the learners , there are 45.036 elementary school students, 13.920 junior high school students, and 12.710 senior high school students

From these figures, it can be roughly seen teaching load of teachers on each level, 12 people at the elementary school level, 10 at the junior high school level, and 10 at the senior high school

Kesehatan

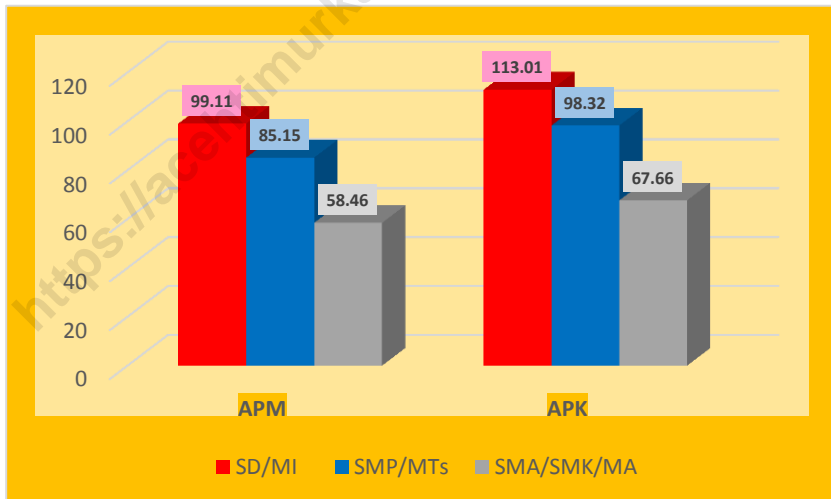
Dari segi fasilitas kesehatan, Kabupaten Aceh Timur memiliki 3 Rumah Sakit yaitu RS Zubir Mahmud di Kecamatan Idi Timur, RS Graha Bunda di Kecamatan Idi Rayeuk dan RS Sultan Abdul Aziz Syah di Kecamatan Pereulak. Selain itu juga terdapat 26 puskesmas yang tersebar disetiap kecamatan. Fasilitas Kesehatan lainnya yaitu 642 Posyandu dan 87 Polindes.

Health

In terms of health, Aceh Timur Regency has 3 hospitals, Zubir Mahmud Hospital in Idi Timur Subdistrict, Graha Bunda Hospital in Idi Rayeuk Subdistrict and Sultan Abdul Aziz Syah Hospital in Peureulak Subdistrict. In addition there are 26 public health centers scattered in every Subdistrict. Other health facilities are 643 of Maternal & Child Health Center and 87 Village Maternity.

Gambar 4 Angka Partisipasi Murni (APM) dan Angka Partisipasi Kasar (APK) Menurut Jenjang Pendidikan di Kabupaten Aceh Timur, 2018

Figures Net Enrolment Rate and Gross Enrolment Rate by Educational Level in Aceh Timur Regency, 2018



4.1 PENDIDIKAN/EDUCATION

Persentase Penduduk Usia 7–24 Tahun Menurut Jenis Kelamin,
Kelompok Umur Sekolah, dan Partisipasi Sekolah di Kabupaten Aceh

Tabel 4.1.1 Timur, 2018

Table Percentage of Population Aged 7-24 Years by Sex, Age Group, and School Participation in Aceh Timur Regency, 2018

Jenis Kelamin dan Kelompok Umur Sekolah <i>Sex and School Age Group</i>	Partisipasi Sekolah/School Participation		
	Tidak/Belum Pernah Sekolah <i>Not/Never Attending School</i>	Masih Sekolah <i>Attending School</i>	Tidak Sekolah Lagi <i>Not Attending School Anymore</i>
(1)	(2)	(3)	(4)
Laki-Laki/Male			
7–12	0.00	100.00	0.00
13–15	0.00	97.50	2.50
16–18	0.00	71.60	28.40
19–24	0.00	22.10	77.90
7–24	0.00	71.70	28.30
Perempuan/Female			
7–12	0.00	99.60	0.40
13–15	0.00	96.10	3.90
16–18	0.00	76.90	23.10
19–24	1.60	16.70	81.70
7–24	0.40	72.30	27.30
Laki-laki+Perempuan/Male+Female			
7–12	0.00	99.80	0.20
13–15	0.00	96.80	3.20
16–18	0.00	74.50	25.50
19–24	0.70	19.60	79.70
7–24	0.20	72.00	27.80

Sumber: Survei Sosial Ekonomi Nasional Kor, Maret 2018

Source: National Socio Economic Survey kor, March 2018

Tabel 4.1.2 Angka Partisipasi Murni (APM) dan Angka Partisipasi Kasar (APK) Menurut Jenjang Pendidikan di Kabupaten Aceh Timur, 2018
Table 4.1.2 *Net Enrolment Rate and Gross Enrolment Rate by Educational Level in Aceh Timur Regency, 2018*

Jenjang Pendidikan Educational Level	APM Net Enrollment Rate			APK Gross Enrollment Rate		
	Laki-Laki	Perempuan	Total	Laki-Laki	Perempuan	Total
(1)	(2)	(3)	(4)	(5)	(6)	(7)
SD/MI Elementary School	100.00	98.16	99.11	114.04	111.91	113.01
SMP/MTs Junior High School	85.59	84.66	85.15	97.24	99.50	98.32
SMA/SMK/MA Senior High School	55.18	61.24	58.46	66.48	68.67	67.66

Sumber: Survei Sosial Ekonomi Nasional Kor, Maret 2018

Source: National Socio Economic Survey kor, March 2018

Jumlah Sekolah, Kelas, Murid, Guru, dan Rasio Murid-Guru Sekolah Dasar (SD) Menurut Kecamatan di Kabupaten Aceh Timur, Semester Ganjil Tahun Ajaran 2018/2019

Tabel
Table 4.1.3

Number of Schools, Class, Pupils, Teachers, and School-Teacher Ratio of State Schools by Subdistrict in Aceh Timur Regency, Odd Semester of the School Year 2018/2019

Kecamatan Subdistrict	Sekolah	Sekolah	Kelas Class	Murid Pupils	Guru* Teachers	Rasio Murid- Guru/Pupil- Teacher Ratio
	Negeri State Schools	Swasta Private Schools				
(1)	(2)	(3)	(4)	(5)	(6)	(7)
1 Serbajadi	9	0	60	910	90	10
2 Simpang Jernih	8	0	45	519	60	9
3 Peunaron	9	0	62	1 254	107	12
4 Birem Bayeun	26	0	185	3 800	345	11
5 Rantau Selamat	15	0	97	1 660	198	8
6 Sungai Raya	10	0	77	1 594	138	12
7 Peureulak	19	0	185	4 607	260	18
8 Peureulak Timur	8	2	76	1 644	122	13
9 Peureulak Barat	10	0	85	2 001	121	17
10 Ranto Peureulak	16	0	127	2 924	191	15
11 Idi Rayeuk	18	0	174	4 303	364	12
12 Peudawa	8	0	62	1 200	127	9
13 Banda Alam	8	0	53	835	73	11
14 Idi Tunong	6	0	42	682	70	10
15 Darul Ihsan	5	0	34	561	63	9
16 Idi Timur	3	0	19	485	50	10
17 Darul Aman	14	0	104	2 393	160	15
18 Nurussalam	13	0	90	1 781	137	13
19 Darul Falah	3	0	21	456	35	13
20 Julok	17	0	129	2 901	224	13
21 Indra Makmur	21	0	141	2 268	191	12
22 Pante Bidari	17	0	131	2 612	219	12
23 Simpang Ulim	10	0	79	1 745	155	11
24 Madat	11	1	80	1 901	144	13
Aceh Timur	284	3	2 158	45 036	3 644	12

*) PNS, bakti dan honorer

Sumber: Dinas Pendidikan dan Kebudayaan Kabupaten Aceh Timur

Source: Education and Culture Office of Aceh Timur Regency

**Jumlah Sekolah, Kelas, Murid, Guru, dan Rasio Murid-Guru
Madrasah Ibtidaiyah (MI) Negeri Menurut Kecamatan di Kabupaten
Aceh Timur, 2018**

Tabel 4.1.4
Table *Number of Schools, Class, Pupils, Teachers, and School-Teacher Ratio of State Madrasah Ibtidaiyah (MI) by Subdistrict in Aceh Timur Regency, 2018*

Kecamatan <i>Subdistrict</i>	Sekolah <i>Schools</i>	Kelas <i>Class</i>	Murid <i>Pupils</i>	Guru <i>Teachers</i>	Rasio Murid- Guru/ <i>Pupil- Teacher Ratio</i>
(1)	(2)	(3)	(4)	(5)	(6)
1 Serbajadi	0	0	0	0	-
2 Simpang Jernih	0	0	0	0	-
3 Peunaron	0	0	0	0	-
4 Birem Bayeun	0	0	0	0	-
5 Rantau Selamat	0	0	0	0	-
6 Sungai Raya	0	0	0	0	-
7 Peureulak	5	53	1 540	46	33
8 Peureulak Timur	2	18	512	22	23
9 Peureulak Barat	2	19	643	29	22
10 Ranto Peureulak	3	27	702	21	33
11 Idi Rayeuk	3	46	847	45	19
12 Peudawa	0	0	0	0	-
13 Banda Alam	0	0	0	0	-
14 Idi Tunong	3	28	572	24	24
15 Darul Ihsan	0	0	0	0	-
16 Idi Timur	0	0	0	0	-
17 Darul Aman	0	0	0	0	-
18 Nurussalam	2	18	506	26	19
19 Darul Falah	0	0	0	0	-
20 Julok	2	18	603	39	15
21 Indra Makmur	0	0	0	0	-
22 Pante Bidari	2	22	1 000	37	27
23 Simpang Ulim	3	27	747	34	22
24 Madat	3	13	1 048	32	33
Aceh Timur	30	289	8 720	355	25

Sumber: Kantor Kemeterian Agama Kabupaten Aceh Timur

Source: Ministry of Releigious Affair of Aceh Timur Regency

**Jumlah Sekolah, Kelas, Murid, Guru, dan Rasio Murid-Guru
Madrasah Ibtidaiyah (MI) Swasta Menurut Kecamatan di
Kabupaten Aceh Timur, 2018**

Tabel
Table 4.1.5

**Number of Schools, Class, Pupils, Teachers, and School-Teacher
Ratio of Private Madrasah Ibtidaiyah (MI) by Subdistrict in Aceh
Timur Regency, 2018**

Kecamatan Subdistrict	Sekolah Schools	Kelas Class	Murid Pupils	Guru Teachers	Rasio Murid- Guru/Pupil- Teacher Ratio
(1)	(2)	(3)	(4)	(5)	(6)
1 Serbajadi	0	0	0	0	0
2 Simpang Jernih	0	0	0	0	0
3 Peunaron	0	0	0	0	0
4 Birem Bayeun	0	0	0	0	0
5 Rantau Selamat	0	0	0	0	0
6 Sungai Raya	1	6	174	8	22
7 Peureulak	1	10	178	5	36
8 Peureulak Timur	1	6	36	5	7
9 Peureulak Barat	1	5	36	6	6
10 Ranto Peureulak	1	6	94	1	94
11 Idi Rayeuk	2	12	260	8	33
12 Peudawa	0	0	0	0	-
13 Banda Alam	0	0	0	0	-
14 Idi Tunong	2	6	118	2	59
15 Darul Ihsan	0	0	0	0	-
16 Idi Timur	0	0	0	0	-
17 Darul Aman	1	6	121	7	17
18 Nurussalam	0	0	0	0	-
19 Darul Falah	0	0	0	0	-
20 Julok	1	6	119	5	24
21 Indra Makmur	1	6	117	1	117
22 Pante Bidari	2	12	283	5	57
23 Simpang Ulim	0	0	0	0	-
24 Madat	0	0	0	0	-
Aceh Timur	14	81	1 536	53	29

Sumber: Kantor Kemeterian Agama Kabupaten Aceh Timur

Source: Ministry of Religious Affairs of Aceh Timur Regency

Jumlah Sekolah, Kelas, Murid, Guru, dan Rasio Murid-Guru Sekolah Menengah Pertama (SMP) Menurut Kecamatan di Kabupaten

Tabel 4.1.6 Aceh Timur, Semester Ganjil Tahun Ajaran 2018/2019
Table Number of Schools, Pupils, Teachers, and School-Teacher Ratio of Junior High Schools by Subdistrict in Aceh Timur Regency, Odd Semester of the School Year 2018/2019

Kecamatan Subdistrict	Sekolah Negeri State Schools	Sekolah Swasta Private Schools	Kelas Class	Murid Pupils	Guru Teachers	Rasio Murid- Guru/Pupil- Teacher Ratio
(1)	(2)	(3)	(4)	(5)	(6)	(7)
1 Serbajadi	2	0	15	405	34	12
2 Simpang Jernih	3	1	13	249	25	10
3 Peunaron	2	0	18	479	42	11
4 Birem Bayeun	7	1	32	723	99	7
5 Rantau Selamat	4	0	28	683	76	9
6 Sungai Raya	2	1	21	547	53	10
7 Peureulak	5	0	51	1 456	124	12
8 Peureulak Timur	2	2	19	482	50	10
9 Peureulak Barat	2	1	26	668	43	16
10 Ranto Peureulak	6	0	35	832	83	10
11 Idi Rayeuk	4	0	44	1 302	105	12
12 Peudawa	1	0	16	444	32	14
13 Banda Alam	2	0	5	120	23	5
14 Idi Tunong	2	0	6	135	27	5
15 Darul Ihsan	2	0	16	410	40	10
16 Idi Timur	2	0	10	266	46	6
17 Darul Aman	3	0	17	491	48	10
18 Nurussalam	2	0	14	343	36	10
19 Darul Falah	1	0	8	205	15	14
20 Julok	5	0	30	784	82	10
21 Indra Makmur	3	0	28	780	51	15
22 Pante Bidari	5	2	52	1 115	139	8
23 Simpang Ulim	3	0	22	519	58	9
24 Madat	3	0	18	482	52	9
Aceh Timur	73	8	544	13 920	1 383	10

Sumber: Dinas Pendidikan dan Kebudayaan Kabupaten Aceh Timur

Source: Education and Culture Office of Aceh Timur Regency

Jumlah Sekolah, Kelas, Murid, Guru, dan Rasio Murid-Guru
Madrasah Tsanawiyah (MTs) Negeri Menurut Kecamatan di
Kabupaten Aceh Timur, 2018

Tabel
Table 4.1.7

Number of Schools, Class, Pupils, Teachers, and School-Teacher Ratio of State Madrasah Tsanawiyah (MTs) by Subdistrict in Aceh Timur Regency, 2018

Kecamatan <i>Subdistrict</i>	Sekolah <i>Schools</i>	Kelas <i>Class</i>	Murid <i>Pupils</i>	Guru <i>Teachers</i>	Rasio Murid- Guru/ <i>Pupil- Teacher Ratio</i>
(1)	(2)	(3)	(4)	(5)	(6)
1 Serbajadi	0	0	0	0	-
2 Simpang Jernih	0	0	0	0	-
3 Peunaron	0	0	0	0	-
4 Birem Bayeun	0	0	0	0	-
5 Rantau Selamat	0	0	0	0	-
6 Sungai Raya	0	0	0	0	-
7 Peureulak	1	16	586	22	27
8 Peureulak Timur	1	13	471	20	24
9 Peureulak Barat	0	0	0	0	-
10 Ranto Peureulak	1	9	292	23	13
11 Idi Rayeuk	1	24	801	64	13
12 Peudawa	0	0	0	0	-
13 Banda Alam	0	0	0	0	-
14 Idi Tunong	1	15	424	25	17
15 Darul Ihsan	0	0	0	0	-
16 Idi Timur	0	0	0	0	-
17 Darul Aman	1	16	496	37	13
18 Nurussalam	0	0	0	0	-
19 Darul Falah	0	0	0	0	-
20 Julok	1	13	533	41	13
21 Indra Makmur	0	0	0	0	-
22 Pante Bidari	0	0	0	0	-
23 Simpang Ulim	1	24	737	54	14
24 Madat	1	3	68	29	2
Aceh Timur	9	133	4 408	315	14

Sumber: Kantor Kemeterian Agama Kabupaten Aceh Timur

Source: Ministry of Religious Affairs of Aceh Timur Regency

Tabel 4.1.8 Jumlah Sekolah, Kelas, Murid, Guru, dan Rasio Murid-Guru Madrasah Tsanawiyah (MTs) Swasta Menurut Kecamatan di Kabupaten Aceh Timur, 2018
Table 4.1.8 *Number of Schools, Class, Pupils, Teachers, and School-Teacher Ratio of Private Madrasah Tsanawiyah (MTs) by Subdistrict in Aceh Timur Regency, 2018*

Kecamatan Subdistrict	Sekolah Schools	Kelas Class	Murid Pupils	Guru Teachers	Rasio Murid- Guru/Pupil- Teacher Ratio
(1)	(2)	(3)	(4)	(5)	(6)
1 Serbajadi	0	0	0	0	-
2 Simpang Jernih	0	0	0	0	-
3 Peunaron	0	0	0	0	-
4 Birem Bayeun	2	7	170	20	9
5 Rantau Selamat	1	3	60	14	4
6 Sungai Raya	1	3	50	9	6
7 Peureulak	3	25	539	58	9
8 Peureulak Timur	0	0	0	0	-
9 Peureulak Barat	1	6	170	17	10
10 Ranto Peureulak	2	9	253	25	10
11 Idi Rayeuk	0	0	0	0	-
12 Peudawa	1	6	201	27	7
13 Banda Alam	2	12	368	34	11
14 Idi Tunong	1	3	51	22	2
15 Darul Ihsan	0	0	0	0	-
16 Idi Timur	0	0	0	0	-
17 Darul Aman	0	0	0	0	-
18 Nurussalam	2	12	351	35	10
19 Darul Falah	0	0	0	0	-
20 Julok	1	3	90	16	6
21 Indra Makmur	0	0	0	0	-
22 Pante Bidari	2	8	145	25	6
23 Simpang Ulim	2	9	195	23	8
24 Madat	1	3	68	30	2
Aceh Timur	22	109	2 711	355	8

Sumber: Kantor Kemeterian Agama Kabupaten Aceh Timur

Source: Ministry of Relegious Affair of Aceh Timur Regency

Jumlah Sekolah, Kelas, Murid, Guru, dan Rasio Murid-Guru Sekolah Menengah Atas (SMA) Menurut Kecamatan di Kabupaten Aceh

Tabel 4.1.9
Table

Timur, Semester Ganjil Tahun Ajaran 2018/2019
Number of Schools, Class, Pupils, Teachers, and School-Teacher Ratio of Senior High Schools by Subdistrict in Aceh Timur Regency, Odd Semester of School Year 2018/2019

Kecamatan Subdistrict	Sekolah Negeri State Schools	Sekolah Swasta Private Schools	Kelas Class	Murid Pupils	Guru Teachers	Rasio Murid- Guru/Pupil- Teacher Ratio
(1)	(2)	(3)	(4)	(5)	(6)	(7)
1 Serbajadi	0	0	0	0	0	0
2 Simpang Jernih	0	0	0	0	0	0
3 Peunaron	1	0	18	447	33	14
4 Birem Bayeun	4	0	29	709	68	10
5 Rantau Selamat	2	0	21	584	59	10
6 Sungai Raya	1	0	9	236	31	8
7 Peureulak	1	1	31	935	64	15
8 Peureulak Timur	0	0	0	0	0	0
9 Peureulak Barat	0	1	6	113	11	10
10 Ranto Peureulak	1	0	16	439	42	10
11 Idi Rayeuk	3	0	23	1 045	98	11
12 Peudawa	1	0	13	351	37	9
13 Banda Alam	1	1	9	222	30	7
14 Idi Tunong	1	0	12	324	31	10
15 Darul Ihsan	1	0	6	147	23	6
16 Idi Timur	0	0	0	0	0	0
17 Darul Aman	1	0	16	451	41	11
18 Nurussalam	1	0	11	246	24	10
19 Darul Falah	1	0	5	118	17	7
20 Julok	1	0	19	509	52	10
21 Indra Makmur	1	0	15	395	44	9
22 Pante Bidari	2	0	11	270	33	8
23 Simpang Ulim	1	0	20	617	55	11
24 Madat	2	0	15	386	49	8
Aceh Timur	27	3	305	8 544	842	10

Sumber: Dinas Pendidikan dan Kebudayaan Kabupaten Aceh Timur

Source: Education and Culture Office of Aceh Timur Regency

Jumlah Sekolah, Kelas, Murid, Guru, dan Rasio Murid-Guru Sekolah Menengah Kejuruan (SMK) Menurut Kecamatan di Kabupaten

Tabel 4.1.10 Aceh Timur, Semester Ganjil Tahun Ajaran 2018/2019
Table *Number of Schools, Class, Pupils, Teachers, and School-Teacher Ratio of Vocational Senior High Schools by Subdistrict in Aceh Timur Regency, Odd Semester of School Year 2018/2019*

Kecamatan <i>Subdistrict</i>	Sekolah Negeri <i>State Schools</i>	Sekolah Swasta <i>Private Schools</i>	Kelas <i>Class</i>	Murid Pupils	Guru Teachers	Rasio Murid- Guru/Pupil- Teacher Ratio
(1)	(2)	(3)	(4)	(5)	(6)	(7)
1 Serbajadi	1	0	9	204	19	11
2 Simpang Jernih	1	0	4	75	12	6
3 Peunaron	0	0	0	0	0	0
4 Birem Bayeun	0	0	0	0	0	0
5 Rantau Selamat	0	0	0	0	0	0
6 Sungai Raya	0	0	0	0	0	0
7 Peureulak	2	0	40	1 189	108	11
8 Peureulak Timur	1	0	13	211	25	8
9 Peureulak Barat	1	1	27	448	64	7
10 Ranto Peureulak	1	0	5	64	8	8
11 Idi Rayeuk	1	0	26	692	60	12
12 Peudawa	0	0	0	0	0	0
13 Banda Alam	0	0	0	0	0	0
14 Idi Tunong	0	0	0	0	0	0
15 Darul Ihsan	1	0	4	106	11	10
16 Idi Timur	0	0	0	0	0	0
17 Darul Aman	1	0	13	353	32	11
18 Nurussalam	0	0	0	0	0	0
19 Darul Falah	0	0	0	0	0	0
20 Julok	1	0	12	142	31	5
21 Indra Makmur	1	0	9	166	26	6
22 Pante Bidari	1	0	7	102	23	4
23 Simpang Ulim	1	0	16	414	35	12
24 Madat	0	0	0	0	0	0
Aceh Timur	14	1	185	4 166	454	9

Sumber: Dinas Pendidikan dan Kebudayaan Kabupaten Aceh Timur

Source: Education and Culture Office of Aceh Timur Regency

**Jumlah Sekolah, Kelas, Murid, Guru, dan Rasio Murid-Guru
Madrasah Aliyah Negeri Menurut Kecamatan di Kabupaten Aceh
Timur, 2018**

Tabel 4.1.11
Table

**Number of Schools, Class, Pupils, Teachers, and School-Teacher
Ratio of State Senior High Schools by Subdistrict in Aceh Timur
Regency, 2018**

Kecamatan Subdistrict	Sekolah Schools	Kelas Class	Murid Pupils	Guru Teachers	Rasio Murid- Guru/Pupil- Teacher Ratio
(1)	(2)	(3)	(4)	(5)	(6)
1 Serbajadi	0	0	0	0	-
2 Simpang Jernih	0	0	0	0	-
3 Peunaron	0	0	0	0	-
4 Birem Bayeun	0	0	0	0	-
5 Rantau Selamat	0	0	0	0	-
6 Sungai Raya	0	0	0	0	-
7 Peureulak	1	12	232	14	17
8 Peureulak Timur	0	0	0	0	-
9 Peureulak Barat	0	0	0	0	-
10 Ranto Peureulak	1	12	306	8	38
11 Idi Rayeuk	2	27	386	32	12
12 Peudawa	0	0	0	0	-
13 Banda Alam	0	0	0	0	-
14 Idi Tunong	0	0	0	0	-
15 Darul Ihsan	0	0	0	0	-
16 Idi Timur	0	0	0	0	-
17 Darul Aman	0	0	0	0	-
18 Nurussalam	0	0	0	0	-
19 Darul Falah	0	0	0	0	-
20 Julok	0	0	0	0	-
21 Indra Makmur	0	0	0	0	-
22 Pante Bidari	0	0	0	0	-
23 Simpang Ulim	1	15	131	13	10
24 Madat	0	0	0	0	-
Aceh Timur	5	66	1 055	67	16

Sumber: Kantor Kemeterian Agama Kabupaten Aceh Timur

Source: Ministry of Religious Affair of Aceh Timur Regency

**Jumlah Sekolah, Kelas, Murid, Guru, dan Rasio Murid-Guru
Madrasah Aliyah Swasta Menurut Kecamatan di Kabupaten Aceh
Timur, 2018**

**Tabel
Table**

4.1.12

**Number of Schools, Class, Pupils, Teachers, and School-Teacher
Ratio of Private Senior High Schools by Subdistrict in Aceh Timur
Regency, 2018**

Kecamatan Subdistrict	Sekolah Schools	Kelas Class	Murid Pupils	Guru Teachers	Rasio Murid- Guru/Pupil- Teacher Ratio
(1)	(2)	(3)	(4)	(5)	(6)
1 Serbajadi	0	0	0	0	-
2 Simpang Jernih	1	2	40	1	40
3 Peunaron	0	0	0	0	-
4 Birem Bayeun	0	0	0	0	-
5 Rantau Selamat	1	3	81	11	7
6 Sungai Raya	1	3	91	9	10
7 Peureulak	1	4	119	15	8
8 Peureulak Timur	1	9	164	21	8
9 Peureulak Barat	0	0	0	0	-
10 Ranto Peureulak	0	0	0	0	-
11 Idi Rayeuk	0	0	0	0	-
12 Peudawa	1	3	35	18	2
13 Banda Alam	1	3	54	10	5
14 Idi Tunong	0	0	0	0	-
15 Darul Ihsan	0	0	0	0	-
16 Idi Timur	0	0	0	0	-
17 Darul Aman	1	3	33	10	3
18 Nurussalam	0	0	0	0	-
19 Darul Falah	0	0	0	0	-
20 Julok	1	3	125	10	13
21 Indra Makmur	0	0	0	0	-
22 Pante Bidari	2	6	51	20	3
23 Simpang Ulim	0	0	0	0	-
24 Madat	0	0	0	0	-
Aceh Timur	11	39	793	125	6

Sumber: Kantor Kemeterian Agama Kabupaten Aceh Timur

Source: Ministry of Releigious Affair of Aceh Timur Regency

**Jumlah Sekolah, Kelas, Murid, Guru, dan Rasio Murid-Guru Taman
Kanak-Kanak Negeri Menurut Kecamatan di Kabupaten Aceh
Timur, Semester Ganjil Tahun Ajaran 2018/2019**
*Number of Schools, Class, Pupils, Teachers, and School-Teacher
Ratio of State Kindergarden by Subdistrict in Aceh Timur Regency,
Odd Semester of School Year 2018/2019*

Kecamatan <i>Subdistrict</i>	Sekolah <i>Schools</i>	Kelas <i>Class</i>	Murid <i>Pupils</i>	Guru <i>Teachers</i>	Rasio Murid- Guru/ <i>Pupil- Teacher Ratio</i>
(1)	(2)	(3)	(4)	(5)	(6)
1 Serbajadi	1	3	18	3	6
2 Simpang Jernih	0	0	0	0	0
3 Peunaron	0	0	0	0	0
4 Birem Bayeun	2	6	99	14	7
5 Rantau Selamat	1	2	33	4	8
6 Sungai Raya	3	9	126	16	8
7 Peureulak	4	17	328	33	10
8 Peureulak Timur	7	24	231	40	6
9 Peureulak Barat	1	2	45	5	9
10 Ranto Peureulak	2	8	119	10	12
11 Idi Rayeuk	3	8	216	22	10
12 Peudawa	2	9	117	12	10
13 Banda Alam	2	3	69	11	6
14 Idi Tunong	-	-	-	-	---
15 Darul Ihsan	1	2	30	7	4
16 Idi Timur	0	0	0	0	0
17 Darul Aman	2	5	129	14	9
18 Nurussalam	3	6	124	16	8
19 Darul Falah	2	6	82	11	7
20 Julok	4	8	204	19	11
21 Indra Makmur	1	3	45	6	8
22 Pante Bidari	1	2	25	3	8
23 Simpang Ulim	1	4	100	7	14
24 Madat	3	6	89	15	6
Aceh Timur	46	133	2 229	268	8

Sumber: Dinas Pendidikan dan Kebudayaan Kabupaten Aceh Timur

Source: Education and Culture Office of Aceh Timur Regency

Jumlah Sekolah, Kelas, Murid, Guru, dan Rasio Murid-Guru Pendidikan Anak Usia Dini (PAUD) Swasta Menurut Kecamatan di Kabupaten Aceh Timur, Semester Ganjil Tahun Ajaran 2018/2019

Tabel 4.1.14 *Number of Schools, Class, Pupils, Teachers, and School-Teacher Ratio of Private Pre Schools by Subdistrict in Aceh Timur Regency, Odd Semester of School Year 2018/2019*

Kecamatan Subdistrict	Sekolah Schools	Kelas Class	Murid Pupils	Guru Teachers	Rasio Murid- Guru/Pupil- Teacher Ratio
(1)	(2)	(3)	(4)	(5)	(6)
1 Serbajadi	2	3	49	8	6
2 Simpang Jernih	3	6	68	9	8
3 Peunaron	5	11	160	22	7
4 Birem Bayeun	16	30	365	60	6
5 Rantau Selamat	9	18	232	40	6
6 Sungai Raya	6	10	153	23	7
7 Peureulak	22	30	718	92	8
8 Peureulak Timur	11	25	388	55	7
9 Peureulak Barat	7	11	210	30	7
10 Ranto Peureulak	13	26	427	52	8
11 Idi Rayeuk	13	30	388	47	8
12 Peudawa	9	14	242	29	8
13 Banda Alam	3	6	89	14	6
14 Idi Tunong	8	14	182	29	6
15 Darul Ihsan	2	3	52	9	6
16 Idi Timur	3	5	86	12	7
17 Darul Aman	7	11	159	28	6
18 Nurussalam	17	38	423	80	5
19 Darul Falah	2	4	72	8	9
20 Julok	29	52	729	106	7
21 Indra Makmur	13	24	346	51	7
22 Pante Bidari	18	27	496	79	6
23 Simpang Ulim	13	22	447	71	6
24 Madat	11	22	324	48	7
Aceh Timur	242	442	6 805	1 002	7

Sumber: Dinas Pendidikan dan Kebudayaan Kabupaten Aceh Timur

Source: Education and Culture Office of Aceh Timur Regency

Jumlah Sekolah, Kelas, Murid, Guru, dan Rasio Murid-Guru Taman
Kanak-Kanak Swasta Menurut Kecamatan di Kabupaten Aceh

Tabel 4.1.15

Timur, Semester Ganjil Tahun Ajaran 2018/2019

Table

*Number of Schools, Class, Pupils, Teachers, and School-Teacher
Ratio of Private Kindergarden by Subdistrict in Aceh Timur
Regency, 2018*

Kecamatan Subdistrict	Sekolah Schools	Kelas Class	Murid Pupils	Guru Teachers	Rasio Murid- Guru/Pupil- Teacher Ratio
(1)	(2)	(3)	(4)	(5)	(6)
1 Serbajadi	0	0	0	0	0
2 Simpang Jernih	0	0	0	0	0
3 Peunaron	0	0	0	0	0
4 Birem Bayeun	9	20	205	34	6
5 Rantau Selamat	2	4	68	9	8
6 Sungai Raya	3	10	93	16	6
7 Peureulak	2	5	72	12	6
8 Peureulak Timur	1	2	19	5	4
9 Peureulak Barat	2	5	70	10	7
10 Ranto Peureulak	3	6	81	15	5
11 Idi Rayeuk	3	10	180	24	8
12 Peudawa	0	0	0	0	0
13 Banda Alam	1	2	25	3	8
14 Idi Tunong	1	2	42	6	7
15 Darul Ihsan	1	2	23	3	8
16 Idi Timur	0	0	0	0	0
17 Darul Aman	1	2	64	5	13
18 Nurussalam	1	2	52	7	7
19 Darul Falah	0	0	0	0	0
20 Julok	3	6	103	18	6
21 Indra Makmur	2	4	96	16	6
22 Pante Bidari	5	10	164	17	10
23 Simpang Ulim	2	4	33	6	6
24 Madat	6	12	163	24	7
Aceh Timur	48	108	1 553	230	7

Sumber: Dinas Pendidikan dan Kebudayaan Kabupaten Aceh Timur

Source: Education and Culture Office of Aceh Timur Regency

Tabel 4.1.16 Direktori Taman Kanak-kanak Negeri (TKN) di Kabupaten Aceh Timur, Semester Ganjil Tahun Ajaran 2018/2019
Table 4.1.16 *Directory State Kindergarden in Aceh Timur Regency, Odd Semester of School Year 2018/2019*

	Nama TK	Lokasi TK	Jumlah Guru	Jumlah Murid		Jumlah
				Laki-Laki	Perempuan	
	(1)	(2)	(3)			(4)
1	Tk.Negeri Npembina Kec.Birem	Birem Bayeun	11	34	30	64
2	Tk.Negeri Alue Teh	Birem Bayeun	3	12	23	35
3	Tk.Negeri Rantau Panjang	Rantau Selamat	4	23	10	33
4	Tk.Negeri Putra Labuhan	Sungai Raya	8	24	28	52
5	Tk.Negeri Bukit Selamat	Sungai Raya	5	22	24	46
6	Tk. Negeri Geulumpang Payong	Sungai Raya	3	9	19	28
7	Tk.Negeri Rahmat Damai	Peureulak Timur	3	16	11	27
8	Tk.Negeri Tarbiyatul Athfal	Peureulak Timur	12	21	27	48
9	Tk.Negeri Pembina Peureulak Timur	Peureulak Timur	7	22	22	44
10	Tk Negeri Seuneubok Lapang	Peureulak Timur	4	7	7	14
11	Tk. Negeri Krut Lintang	Peureulak Timur	4	11	16	27
12	Tk. Negeri Geulanggang Merak	Peureulak Timur	4	19	11	30
13	Tk. Negeri Alue Bu Alue Nireh	Peureulak Timur	6	18	23	41
14	Tk. Negeri Pembina Peureulak	Peureulak	11	81	72	153
15	Tk. Negeri Nurul A'la	Peureulak	12	43	62	105
16	Tk. Negeri Blang Batee	Peureulak	4	12	19	31
17	Tk. Negeri Punt	Peureulak	6	20	19	39

Sumber: Dinas Pendidikan dan Kebudayaan Kabupaten Aceh Timur

Source: Education and Culture Office of Aceh Timur Regency

Tabel 4.1.16 **Lanjutan**
Table 4.1.16 **Continued**

	Nama TK	Lokasi TK	Jumlah Guru	Jumlah Murid		
				Laki-Laki	Perempuan	Jumlah
	(1)	(2)	(3)			(4)
18	Tk. Negeri Pembina Peureulak Barat	Peureulak Barat	5	24	21	45
19	Tk Negeri Tanjung Tani	Ranto Peureulak	4	18	13	31
20	Tk. Negeri Kuncup Mekar	Ranto Peureulak	6	52	36	88
21	Tk. Negeri Pembina Serba Jadi	Serba Jadi	3	8	10	18
22	Tk. Negeri Pembina Peudawa	Peudawa	8	43	43	86
23	Tk. Negeri Blang Kuta	Peudawa	4	11	20	31
24	Tk. Negeri Pembina Kabupaten	Idi Rayeuk	11	62	58	120
25	Tk.Negeri Sampoimah	Idi Rayeuk	4	12	14	26
26	Tk. Negeri Pembina Kecamatan Idi	Idi Rayeuk	7	36	34	70
27	Tk. Negeri Pembina Darul Ihsan	Darul Ihsan	7	16	14	30
28	Tk. Negeri Panton Rayeuk A	Banda Alam	5	11	11	22
29	Tk.Negeri Pembina Banda Alam	Banda Alam	6	20	27	47
30	Tk.Negeri Pembina Darul Aman	Darul Aman	10	54	52	106
31	Tk. Negeri Dama Pulo Sa	Darul Aman	4	12	11	23
32	Tk.Negeri Paya Kruep	Darul Faiah	5	19	13	32
33	Tk.Negeri Pembina Darul Falah	Darul Falah	6	29	21	50

Sumber: Dinas Pendidikan dan Kebudayaan Kabupaten Aceh Timur

Source: Education and Culture Office of Aceh Timur Regency

Tabel 4.1.16 **Lanjutan**
Table 4.1.16 **Continued**

	Nama TK	Lokasi TK	Jumlah Guru	Jumlah Murid		
				Laki-Laki	Perempuan	Jumlah
	(1)	(2)	(3)			(4)
34	Tk. Negeri Cot Asan	Nurussalam	4	22	21	43
35	Tk. Negeri Pembina Nurussalam	Nurussalam	6	29	26	55
36	TK Negeri Salek	Nurussalam	6	13	13	26
37	Tk.Negeri Sambinoe Ulee Tanoh	Julok	5	14	6	20
38	Tk.Negeri Pembina Julok	Julok	8	64	50	114
39	Tk.Negeri Buket Seuraja	Julok	3	13	18	31
40	Tk.Negeri Buket Panyang	Julok	3	19	20	39
41	Tk.Negeri Tunas Seulanga	Indra Makmu	6	21	24	45
42	Tk.Negeri Pembina Simpang Ulim	Simpang Ulim	7	61	39	100
43	Tk Negeri Pembina Madat	Madat	4	9	13	22
44	Tk-Negeri Imatang Keupula Sa	Madat	5	17	18	35
45	Tk Negeri Azkiya	Madat	6	15	17	32
46	Tk Negeri Alue 1e Mirah	Pantee Bidari	3	13	12	25
ACEH TIMUR			268	1131	1098	2229

Sumber: Dinas Pendidikan dan Kebudayaan Kabupaten Aceh Timur

Source: Education and Culture Office of Aceh Timur Regency

Direktori Pendidikan Usia Dini (PAUD) dan Taman Kanak-kanak Swasta (TKS) di Kabupaten Aceh Timur, Semester Ganjil Tahun Ajaran 2018/2019

Tabel
Table 4.1.17

Directory of Pre School and Private Kindergarten in Aceh Timur Regency, Odd Semester of School Year 2018/2019

	Nama PAUD/TK	Lokasi PAUD/TK	Jumlah Guru	Jumlah Murid		
				Laki-Laki	Perempuan	Jumlah
	(1)	(2)	(3)	(4)	(5)	(6)
1	Paud An-Nisa	Birem Bayeun	5	10	13	23
2	Paud Sekar	Birem Bayeun	4	12	9	21
3	Paud Tunas Harapan Alue Gading	Birem Bayeun	6	11	9	20
4	Paud Tunas Harapan Paya Tampah	Birem Bayeun	3	9	8	17
5	Paud Tunas Harapan Poema	Birem Bayeun	2	7	8	15
6	Paud Wardatul Jannah	Birem Bayeun	4	23	24	47
7	Paud Terpadu Busthanuth Thalibin	Birem Bayeun	4	11	10	21
8	Paud Ya Robbi	Birem Bayeun	3	13	8	21
9	Paud Al-Iman	Birem Bayeun	4	12	11	23
10	Paud Baitul Fitri	Birem Bayeun	4	17	12	29
11	Paud Embun Pagi	Birem Bayeun	5	16	11	27
12	Paud Arum Sarate	Birem Bayeun	3	12	10	22
13	Paud Cinta Ananda	Birem Bayeun	3	14	6	20
14	Paud Cinta Bunda	Birem Bayeun	3	7	8	15
15	Paud Buket Seulemak	Birem Bayeun	3	8	9	17
16	Paud Umi Ismail	Birem Bayeun	4	14	13	27
17	Tk.Tunas Harapan Kebun Tualang Sawit	Birem Bayeun	2	6	12	18

Sumber: Dinas Pendidikan dan Kebudayaan Kabupaten Aceh Timur

Source: Education and Culture Office of Aceh Timur Regency

Tabel 4.1.17 **Lanjutan**
Table 4.1.17 **Continued**

	Nama PAUD/TK	Lokasi PAUD/TK	Jumlah Guru	Jumlah Murid		
				Laki-Laki	Perempuan	Jumlah
	(1)	(2)	(3)	(4)	(5)	(6)
18	Tk Tunas Harapan Paya Tambah	Birem Bayeun	4	13	13	26
19	Tk.Cempaka Putih	Birem Bayeun	4	10	9	19
20	Tk.Nurul Iman	Birem Bayeun	3	12	8	20
21	Tk.Annisa	Birem Bayeun	5	24	13	37
22	Tk.Kesuma Bangsa	Birem Bayeun	4	10	14	24
23	Tk.Thiflussa'adah	Birem Bayeun	3	7	13	20
24	Tk.Tunas Harapan Alue Gading li	Birem Bayeun	3	9	11	20
25	Tk.Raudhatina	Birem Bayeun	6	7	14	21
26	Paud Nurul Huda	Rantau Selamat	6	10	21	31
27	Paud Darul Fikri	Rantau Selamat	6	25	19	44
28	Paud Pelita Hati	Rantau Selamat	4	16	14	30
29	Paud Bunga Melati	Rantau Selamat	5	10	4	14
30	Paud Aliif	Rantau Selamat	4	14	4	18
31	Paud As-Syuhada	Rantau Selamat	3	11	8	19
32	Paud Al-Namira	Rantau Selamat	3	16	15	31
33	Paud Bungong Kumba	Rantau Selamat	6	11	13	24
34	Paud Ilham	Rantau Selamat	3	9	12	21

Sumber: Dinas Pendidikan dan Kebudayaan Kabupaten Aceh Timur

Source: Education and Culture Office of Aceh Timur Regency

Tabel 4.1.17 **Lanjutan**
Table 4.1.17 **Continued**

	Nama PAUD/TK	Lokasi PAUD/TK	Jumlah Guru	Jumlah Murid		
				Laki-Laki	Perempuan	Jumlah
	(1)	(2)	(3)	(4)	(5)	(6)
35	Tk.Al-Mukarram	Rantau Selamat	5	18	14	32
36	Tk. Aisyah Bustanul Athfal	Rantau Selamat	4	19	17	36
37	Paud Al-Hikmah	Sungai Raya	4	11	21	32
38	Paud Baitul Thifli	Sungai Raya	5	11	14	25
39	Paud Saiful Nhuda	Sungai Raya	4	18	15	33
40	Paud Al-Habsyi	Sungai Raya	4	19	11	30
41	Paud Al - Hidayah	Sungai Raya	3	8	9	17
42	Paud Ridha Ummi	Sungai Raya	3	7	9	16
43	Tk.Harapan Bangsa	Sungai Raya	7	23	17	40
44	Tk.Nurul Fathihah	Sungai Raya	6	12	8	20
45	Tk.Al-Naza	Sungai Raya	3	19	14	33
46	Paud Mutiara Jernih	Simpang Jernih	3	12	11	23
47	Paud Gemilang	Simpang Jernih	4	14	16	30
48	Paud Harapan Ni - Ate	Simpang Jernih	2	7	8	15
49	Paud Hubbul Insan	Peureulak Timur	4	12	14	26
50	Paud Babussalamah	Peureulak Timur	5	8	18	26
51	Paud Al-Muzani	Peureulak Timur	4	25	24	49

Sumber: Dinas Pendidikan dan Kebudayaan Kabupaten Aceh Timur

Source: Education and Culture Office of Aceh Timur Regency

Tabel 4.1.17 **Lanjutan**
Table 4.1.17 **Continued**

Nama PAUD/TK	Lokasi PAUD/TK	Jumlah Guru	Jumlah Murid		
			Laki-Laki	Perempuan	Jumlah
(1)	(2)	(3)	(4)	(5)	(6)
52 Paud Al-Mubarakh	Peureulak Timur	6	18	16	34
53 Paud Al-Zukhdi	Peureulak Timur	3	15	13	28
54 Paud Terpadu Rabbani	Peureulak Timur	4	13	18	31
55 Paud Taman Hate	Peureulak Timur	7	18	14	32
56 Paud Al-Madani	Peureulak Timur	6	21	25	46
57 Paud Laksamana	Peureulak Timur	8	26	22	48
58 Paud Ingin Jaya	Peureulak Timur	2	27	23	50
59 Paud Sultan Alaidinsyah	Peureulak Timur	6	7	11	18
60 Tk. Tualang Muda	Peureulak Timur	5	7	12	19
61 Paud Bijeh Nanggroe	Peureulak	4	11	15	26
62 Paud Kasih Ibu	Peureulak	6	17	16	33
63 Paud Monisa	Peureulak	6	11	14	25
64 Paud Darul Najjah	Peureulak	3	16	23	39
65 Paud Fajar Harapan	Peureulak	3	20	22	42
66 Paud Al Malikul Quddus	Peureulak	3	20	16	36
67 Paud Harapan Bersama	Peureulak	6	18	22	40
68 Paud Terpadu Risna	Peureulak	4	17	18	35

Sumber: Dinas Pendidikan dan Kebudayaan Kabupaten Aceh Timur

Source: Education and Culture Office of Aceh Timur Regency

Tabel 4.1.17 **Lanjutan**
Table 4.1.17 **Continued**

Nama PAUD/TK	Lokasi PAUD/TK	Jumlah Guru	Jumlah Murid		
			Laki-Laki	Perempuan	Jumlah
(1)	(2)	(3)	(4)	(5)	(6)
69 Paud Al-Ilmu	Peureulak	7	27	17	44
70 Paud Al-Khaira	Peureulak	5	23	18	41
71 Paud An-Nahdha	Peureulak	2	9	13	22
72 Paud Terpadu Syaza Rayyana	Peureulak	7	27	36	63
73 Paud Al-Furqan	Peureulak	5	12	15	27
74 Paud Ingin Jaya	Peureulak	3	13	17	30
75 Paud Indah Berkembang	Peureulak	3	8	14	22
76 Paud Al-Gifari	Peureulak	3	6	14	20
77 Paud Riva	Peureulak	7	11	19	30
78 Paud Al-Faizi	Peureulak	5	18	17	35
79 Paud Tualang	Peureulak	5	20	20	40
80 Paud Bandrong	Peureulak	3	10	14	24
81 Paud Seumatang Muda Itam	Peureulak	1	12	11	23
82 Paud Laksamana Malahayati	Peureulak	1	11	10	21
83 Tk. Tunas Bangsa	Peureulak	5	21	23	44
84 Tk. Meuriam Turki	Peureulak	7	15	13	28
85 Paud Zakira	Peureulak Barat	4	12	12	24

Sumber: Dinas Pendidikan dan Kebudayaan Kabupaten Aceh Timur

Source: Education and Culture Office of Aceh Timur Regency

Tabel 4.1.17 **Lanjutan**
Table 4.1.17 **Continued**

	Nama PAUD/TK	Lokasi PAUD/TK	Jumlah Guru	Jumlah Murid		
				Laki-Laki	Perempuan	Jumlah
	(1)	(2)	(3)	(4)	(5)	(6)
86	Paud Mawaddah	Peureulak Barat	4	16	21	37
87	Paud AI - Mukmim	Peureulak Barat	4	15	16	31
88	Paud An-Nur	Peureulak Barat	4	13	14	27
89	Paud Gaseh Rasyaqah	Peureulak Barat	6	19	16	35
90	Paud Gembira	Peureulak Barat	5	16	9	25
91	Paud AI - Bararah	Peureulak Barat	3	19	12	31
92	Tk. Permata Bunda	Peureulak Barat	3	18	23	41
93	Tk. Al-Abya	Peureulak Barat	7	16	13	29
94	Paud Tunas Harapan Ibu	Ranto Peureulak	4	13	20	33
95	Paud Tunas Harapan Bangsa	Ranto Peureulak	5	12	17	29
96	Paud Mutiara Hati	Rant ^o Peureulak	4	17	14	31
97	Paud Salwa	Ranto Peureulak	5	11	14	25
98	Paud Muthia	Ranto Peureulak	3	15	15	30
99	Paud Nuansa Indah	Ranto Peureulak	3	13	9	22
100	Paud Ibnu Mahir	Ranto Peureulak	3	22	23	45
101	Paud Kintana	Ranto Peureulak	7	46	46	92
102	Paud Ummul Qura	Ranto Peureulak	4	12	24	36

Sumber: Dinas Pendidikan dan Kebudayaan Kabupaten Aceh Timur

Source: Education and Culture Office of Aceh Timur Regency

Tabel 4.1.17 **Lanjutan**
Table 4.1.17 **Continued**

Nama PAUD/TK	Lokasi PAUD/TK	Jumlah Guru	Jumlah Murid		
			Laki-Laki	Perempuan	Jumlah
(1)	(2)	(3)	(4)	(5)	(6)
103 Paud Shara Matul Hayya	Ranto Peureulak	3	10	5	15
104 Paud Mata Ie	Ranto Peureulak	3	15	16	31
105 Paud Tunas Harapan Dahlia	Ranto Peureulak	5	5	10	15
106 Paud Azizah	Ranto Peureulak	3	15	8	23
107 Tk. Tunas Harapani Kebun Karang Inong	Ranto Peureulak	10	23	19	42
108 Tk. Malahayati Kebun Karang Inong	Ranto Peureulak	2	12	13	25
109 Tk. Azra	Ranto Peureulak	3	4	10	14
110 Paud Inen Mayak Teri	Serba Jadi	4	8	15	23
111 Paud Bunda Gampong Lokop	Serba Jadi	4	15	11	26
112 Paud Pelangi	Penaron	7	15	23	38
113 Paud Nurul Aisyah	Penaron	3	15	28	43
114 Paud Nur Husna	Penaron	3	11	13	24
115 Paud Mayang Selaseh	Penaron	5	14	8	22
116 Paud Kemuning	Penaron	4	16	17	33
117 Paud Buah Hati Mama	Peudawa	4	16	12	28
118 Paud Kasih Sayang	Peudawa	3	14	15	29
119 Paud Sinar Buleun	Peudawa	3	15	22	37

Sumber: Dinas Pendidikan dan Kebudayaan Kabupaten Aceh Timur

Source: Education and Culture Office of Aceh Timur Regency

Tabel 4.1.17 **Lanjutan**
Table 4.1.17 **Continued**

Nama PAUD/TK	Lokasi PAUD/TK	Jumlah Guru	Jumlah Murid		
			Laki-Laki	Perempuan	Jumlah
(1)	(2)	(3)	(4)	(5)	(6)
120 Paud Rajul Ilmi	Peudawa	3	23	12	35
121 Paud Malahayati	Peudawa	7	20	24	44
122 Paud Fisabilillah	Peudawa	4	9	16	25
123 Paud Al - Hakqah	Peudawa	1	4	11	15
124 Paud Nurul Qadimah	Peudawa	1	9	9	18
125 Paud Layya Saqina	Peudawa	3	7	4	11
126 Paud Rumah Qur'ani	Idi Timur	3	17	15	32
127 Paud Putri Faqira	Idi Timur	4	10	12	22
128 Paud Al-Ikhlash	Idi Timur	5	13	19	32
129 Paud Bungong Ban Keumang	I& Rayeuk	5	17	22	39
130 Paud Tabina Bangsa	I& Rayeuk	6	13	7	20
131 Paud Jasa Poma	I& Rayeuk	2	14	32	46
132 Paud Nurul	Idi Rayeuk	4	13	22	35
133 Paud Az-Zahra	Idi Rayeuk	4	13	13	26
134 Paud Fajrusshabah	Idi Rayeuk	3	18	7	25
135 Paud Bungoeng Nanggroe	Idi Rayeuk	3	8	13	21
136 Paud Terpadu Geunaseh Ummi	Idi Rayeuk	2	15	6	21

Sumber: Dinas Pendidikan dan Kebudayaan Kabupaten Aceh Timur

Source: Education and Culture Office of Aceh Timur Regency

Tabel 4.1.17 **Lanjutan**
Table 4.1.17 **Continued**

Nama PAUD/TK	Lokasi PAUD/TK	Jumlah Guru	Jumlah Murid		
			Laki-Laki	Perempuan	Jumlah
(1)	(2)	(3)	(4)	(5)	(6)
137 Paud Bunga Pantai	Idi Rayeuk	3	10	12	22
138 Paud Firdaus	Idi Rayeuk	3	11	15	26
139 Paud Al-Karim	Idi Rayeuk	5	20	24	44
140 Paud Nasyifa	Idi Rayeuk	4	10	32	42
141 Paud Darul Ilmi	Idi Rayeuk	3	9	12	21
142 Tk. Bungong Jeumpa Idi	Idi Rayeuk	14	72	56	128
143 Tk. Al-Munajah	Idi Rayeuk	2	16	9	25
144 Tk. Al-Zikri	Idi Rayeuk	8	12	15	27
145 Paud Musliha	Idi Tunong	3	11	11	22
146 Paud Permata Hati	Idi Tunong	4	18	16	34
147 Paud Bunga Bangsa	Idi Tunong	4	13	12	25
148 Paud Al-Asyifa	Idi Tunong	5	9	9	18
149 Paud Babut Taqwa	Idi Tunong	3	7	15	22
150 Paud Rauzatul Zawiyah	Idi Tunong	4	17	8	25
151 Paud Arrisyaaadi	Idi Tunong	3	8	10	18
152 Paud Awee Ceudah	Idi Tunong	3	7	11	18
153 Tk. Bunga Teratai	Idi Tunong	6	21	21	42

Sumber: Dinas Pendidikan dan Kebudayaan Kabupaten Aceh Timur

Source: Education and Culture Office of Aceh Timur Regency

Tabel 4.1.17 **Lanjutan**
Table 4.1.17 **Continued**

Nama PAUD/TK	Lokasi PAUD/TK	Jumlah Guru	Jumlah Murid		
			Laki-Laki	Perempuan	Jumlah
(1)	(2)	(3)	(4)	(5)	(6)
154 Paud Putroe Intan	Darul Ihsan	4	8	14	22
155 Paud Al-A'syi	Darul Ihsan	5	12	18	30
156 Tk. Bintang Harapan	Darul Ihsan	3	11	12	23
157 Paud Aneuk Meutuah	Banda Alam	6	20	27	47
158 Paud Tgk.H.M.Ganie Bin.Tgk.Sakdan	Banda Alam	2	8	10	18
159 Paud Tursina Kasih Sayang	Banda Alam	6	12	12	24
160 Tk.Islam Harapan Ummi	Banda Alam	3	13	12	25
161 Paud Laot Ilemee	Darul Aman	7	19	13	32
162 Paud Harapan Bunda	Darul Aman	4	13	8	21
163 Paud Peulale Hate	Darul Aman	3	8	12	20
164 Paud Nurul Qalbi	Darul Aman	2	5	6	11
165 Paud Raudhatul Maulidin	Darul Aman	5	14	9	23
166 Paud Al-Khatami	Darul Aman	4	16	6	22
167 Paud Terpadu Jeumpa Puteh	Darul Aman	3	12	18	30
168 Tk.Islam Al-Ikhsan	Darul Aman	5	35	29	64
169 Paud Raihan	Darul Falah	4	15	15	30
170 Paud Al-Hanifah	Darul Falah	4	26	16	42

Sumber: Dinas Pendidikan dan Kebudayaan Kabupaten Aceh Timur

Source: Education and Culture Office of Aceh Timur Regency

Tabel 4.1.17 **Lanjutan**
Table 4.1.17 **Continued**

Nama PAUD/TK	Lokasi PAUD/TK	Jumlah Guru	Jumlah Murid		
			Laki-Laki	Perempuan	Jumlah
(1)	(2)	(3)	(4)	(5)	(6)
171 Paud Yushhinta Putri	Nurussalam	3	11	12	23
172 Paud Aula Kasih	Nurussalam	6	13	12	25
173 Paud Al - Husni	Nurussalam	3	18	12	30
174 Paud Al Rizki	Nurussalam	5	11	12	23
175 Paud Al - Ambary	Nurussalam	4	23	22	45
176 Paud Nurul Jabbar	Nurussalam	4	15	13	28
177 Paud Al - Khalil	Nurussalam	3	8	12	20
178 Paud Al - Ma'rufi	Nurussalam	4	3	8	11
179 Paud Terpadu Ummul A'ini	Nurussalam	6	11	8	19
180 Paud Al - Qadir	Nurussalam	4	15	8	23
181 Paud Terpadu Nurul Iman	Nurussalam	11	4	19	23
182 Paud Terpadu Taman Ceria	Nurussalam	9	23	19	42
183 Paud Amanah Bangsa	Nurussalam	5	16	15	31
184 Paud Al - Arif	Nurussalam	4	10	12	22
185 Paud Al - Hanif	Nurussalam	4	16	10	26
186 Paud Boh Hate Bunda	Nurussaiaam	3	8	9	17
187 Paud Bunga Kembar	Nurussalam	2	6	9	15

Sumber: Dinas Pendidikan dan Kebudayaan Kabupaten Aceh Timur

Source: Education and Culture Office of Aceh Timur Regency

Tabel 4.1.17 **Lanjutan**
Table 4.1.17 **Continued**

Nama PAUD/TK	Lokasi PAUD/TK	Jumlah Guru	Jumlah Murid		
			Laki-Laki	Perempuan	Jumlah
(1)	(2)	(3)	(4)	(5)	(6)
188 Tk.AI - Husni	Nurussalam	7	27	25	52
189 Paud Permata Bunda	Julok	3	8	7	15
190 Paud Natabina	Julok	5	22	16	38
191 Paud Geunaseh Bunda	Julok	9	26	24	50
192 Paud Baitussalam	Julok	4	13	15	28
193 Paud Bungong Seuke	Julok	4	16	15	31
194 Paud Cicem Pala	Julok	4	23	8	31
195 Paud Ar - Rahman	Julok	3	13	12	25
196 Paud Halimatus Sa'diah	Julok	3	9	12	21
197 Paud Barona	Julok	5	15	16	31
198 Paud Rahmah	Julok	4	17	8	25
199 Paud Mutiara	Jutok	3	15	8	23
200 Paud Jak Lon Satoeh	Julok	3	8	11	19
201 Paud Pinto Rimba	Julok	3	20	18	38
202 Paud Thursina	Julok	4	11	9	20
203 Paud Himmatul Ukhra	Julok	4	10	11	21
204 Paud Terpadu Zakya Rahmi	Julok	4	17	6	23

Sumber: Dinas Pendidikan dan Kebudayaan Kabupaten Aceh Timur

Source: Education and Culture Office of Aceh Timur Regency

Tabel 4.1.17 **Lanjutan**
Table 4.1.17 **Continued**

Nama PAUD/TK	Lokasi PAUD/TK	Jumlah Guru	Jumlah Murid		
			Laki-Laki	Perempuan	Jumlah
(1)	(2)	(3)	(4)	(5)	(6)
205 Paud Al - Hakim	Julok	3	12	11	23
206 Paud Hubbatunnur	Julok	4	14	12	26
207 Paud Nabibah	Julok	4	15	8	23
208 Paud Jasa Amanah	Julok	5	10	11	21
209 Paud Muara Bunda	Julok	3	12	16	28
210 Paud Qalban Syakira	Julok	4	11	10	21
211 Paud Al - Huda	Julok	3	10	10	20
212 Paud Do'a Bunda	Julok	3	10	9	19
213 Paud Buket Dindeng	Jufok	1	12	18	30
214 Paud Asmaul Husna	Julok	3	15	17	32
215 Paud Rafiqul Al - Firdausi	Jutok	2	4	8	12
216 Paud Uais	Julok	3	8	11	19
217 Paud Seuneubok Rambong	Julok	3	7	9	16
218 Tk.Bina Kasih	Julok	5	5	8	13
219 Tk.Bungong Jeumpa	Julok	6	20	29	49
220 Tk.Permata Bunda	Julok	7	21	20	41
221 Paud Al - Muttaqin	Indra Makmu	8	12	25	37

Sumber: Dinas Pendidikan dan Kebudayaan Kabupaten Aceh Timur
Source: Education and Culture Office of Aceh Timur Regency

Tabel 4.1.17 **Lanjutan**
Table 4.1.17 **Continued**

Nama PAUD/TK	Lokasi PAUD/TK	Jumlah Guru	Jumlah Murid		
			Laki-Laki	Perempuan	Jumlah
(1)	(2)	(3)	(4)	(5)	(6)
222 Paud AI - Azizi	Indra makmu	3	11	8	19
223 Paud Gaseh Poma	Indra Makmu	4	18	15	33
224 Paud Ranup Lampuan	Indra Makmu	3	9	13	22
225 Paud Insan Kamil	India Makmu	3	17	11	28
226 Paud Assyifatul Ula	Indra Makmu	4	9	11	20
227 Paud Ummu Aiman	Indra Makmu	6	9	18	27
228 Paud Permata	Indra Makmu	3	8	8	16
229 Paud Rosela	Indra Makmu	2	10	8	18
230 Paud At - Taqwa	indra Makmu	5	30	32	62
231 Paud Muara Kasih	Indra Makmu	3	8	9	17
232 Paud Nujud Salfiya	Indra Makmu	5	13	15	28
233 Paud Nuratul Husna	Indra Makmu	2	8	11	19
234 Tk.Tunas Harapan Jru	Indra Makmu	10	31	35	66
235 Tk.Tunas Harapan Jrs	Indra Makmu	6	14	16	30
236 Paud Sayang Aneuk	Simpang Ulim	7	17	18	35
237 Paud Keluarga Sakinah	Simpang Ulim	7	25	20	45
238 Paud Terpadu Sahfitri	Simpang Ulim	5	37	18	55

Sumber: Dinas Pendidikan dan Kebudayaan Kabupaten Aceh Timur

Source: Education and Culture Office of Aceh Timur Regency

Tabel 4.1.17 **Lanjutan**
Table 4.1.17 **Continued**

	Nama PAUD/TK	Lokasi PAUD/TK	Jumlah Guru	Jumlah Murid		
				Laki-Laki	Perempuan	Jumlah
	(1)	(2)	(3)	(4)	(5)	(6)
239	Paud Teuku Buket	Simpang Ulim	7	20	17	37
240	Paud At - Thahira	Simpang Ulim	5	16	18	34
241	Paud Wulandari	Simpang Ulim	4	7	12	19
242	Paud Sayang Nanda	Simpang Ulim	5	10	12	22
243	Paud Terpadu Syauqiyah	Simpang Ulim	4	16	16	32
244	Paud Asfihan1	Simpang Ulim	5	12	15	27
245	Paud Matarmaja	Simpang Ulim	8	10	18	28
246	Paud Teupin Breuh	Simpang Ulim	3	18	20	38
247	Paud Peulalu	Simpang Ulim	6	29	21	50
248	Paud Terpadu Lampoh Rayeuk	Simpang Ulim	5	9	16	25
249	Tk Satu Atap Sdn Kuala Simpang Ulim	Simpang Ulim	3	5	7	12
250	Tk.Ulia	Simpang Ulim	3	12	9	21
251	Paud Al - Munawarah	Madat	5	14	12	26
252	Paud Azkiya	Madat	3	25	26	51
253	Paud Sabilil Huda	Madat	6	13	9	22
254	Paud Terpadu Putri Hakiki	Madat	4	13	21	34
255	Paud Terpadu Al - Azhar	Madat	3	11	19	30

Sumber: Dinas Pendidikan dan Kebudayaan Kabupaten Aceh Timur

Source: Education and Culture Office of Aceh Timur Regency

Tabel 4.1.17 **Lanjutan**
Table 4.1.17 **Continued**

Nama PAUD/TK	Lokasi PAUD/TK	Jumlah Guru	Jumlah Murid		
			Laki-Laki	Perempuan	Jumlah
(1)	(2)	(3)	(4)	(5)	(6)
256 Paud Husyaira	Madat	2	8	10	18
257 Paud Ainul Mardhiah	Madat	4	20	22	42
258 Paud Ummi Baba	Madat	3	5	11	16
259 Paud Pembangunan Akhlak	Madat	3	9	13	22
260 Paud Bungong Keupula	Madat	6	16	16	32
261 Paud Tanjung Minje	Madat	9	17	14	31
262 Tk.Permata Alqur'an	Madat	5	6	12	18
263 Tk. Raudhatul Ula	Madat	5	6	9	15
264 Tk. Al - Ziyad	Madat	4	18	24	42
265 Tk. Al - Zaitun	Madat	3	6	12	18
266 Tk Suhaila	Madat	4	19	23	42
267 Tk Ar - Rahman	Madat	3	10	18	28
268 Paud Bijeh Mata	Pantee Bidari	7	10	9	19
269 Paud Terpadu Ayeum Mata	Pantee Bidari	10	34	34	68
270 Paud Babul Ilmi	Pantee Bidari	4	12	14	26
271 Paud Babul Khairi	Pantee Bidari	6	10	14	24
272 Paud Nurul Ikhlas	Pantee Bidari	7	16	14	30

Sumber: Dinas Pendidikan dan Kebudayaan Kabupaten Aceh Timur

Source: Education and Culture Office of Aceh Timur Regency

Tabel 4.1.17 Lanjutan
Table Continued

Nama PAUD/TK	Lokasi PAUD/TK	Jumlah Guru	Jumlah Murid		
			Laki-Laki	Perempuan	Jumlah
(1)	(2)	(3)	(4)	(5)	(6)
273 Paud Maju Bersama	Pantee Bidari	4	19	22	41
274 Paud Malahayati	Pantee Bidari	6	31	26	57
275 Paud Assasun Najah	Pantee Bidari	5	17	8	25
276 Paud As - Syifa	Pantee Bidari	3	8	12	20
277 Paud Iskandar Muda	Pantee Bidari	3	6	9	15
278 Paud Aqila Alisha	Pantee Bidari	3	10	10	20
279 Paud Riyadhil Jinan	Pantee Bidari	3	8	11	19
280 Paud Cut Desy	Pantee Mari	3	5	12	17
281 Paud Marzatillah	Pantee Bidari	4	10	16	26
282 Paud Babul Muta'alimin	Pantee Bidari	3	11	13	24
283 Paud Harapan Sultan	Pantee Bidari	2	6	17	23
284 Paud Babur Rahman	Pantee Bidari	3	10	13	23
285 Paud Annisa	Pantee Bidari	3	8	11	19
286 Tk.Ulul Azmi	Pantee Bidari	3	26	21	47
287 Tk.A1 - Husna	Pantee Bidari	5	38	35	73
288 Tk.Afdhal	Pantee Bidari	4	13	12	25
289 Tk Islam Nurrahim Syah	Pantee Bidari	5	7	12	19
290 Tk.A1 - Ikhwan	Pantee Bidari	0	0	0	0

Sumber: Dinas Pendidikan dan Kebudayaan Kabupaten Aceh Timur

Source: Education and Culture Office of Aceh Timur Regency

Tabel
Table

4.1.18

Direktori Madrasah Ibtidaiyah (MI) di Kabupaten Aceh Timur, 2018
Directory of Madrasah Ibtidaiyah (MI) in Aceh Timur Regency, 2018

Nama MI	Lokasi MI	Jumlah Guru	Jumlah Murid
(1)	(2)	(3)	(4)
Madrasah Ibtidaiyah Negeri (MIN)			
1 MIN Madat	Kec.Madat	14	362
2 MIN Lueng Sa	Kec.Madat	8	353
3 MIN Paya Naden	kec.Madat	10	333
4 MIN Buket Bata	kec.Pante Bidari	10	241
5 MIN Mns. Teungoh Sp. Ulim	kec.Pante Bidari	27	659
6 MIN Lampoh Rayeuk	Kec.Simpang Ulim	9	134
7 MIN Pucok Alue Sa	Kec.Simpang Ulim	12	298
8 MIN Blang Nie	Kec.Simpang Ulim	13	315
9 MIN Blang Gleum	Kec.Julok	14	249
10 MIN Kuta Binjei	Kec.Julok	25	354
11 MIN Meunasah Tengoh Nurussalam	Kec.Nurussalam	15	176
12 MIN Matang Payang	Kec.Nurussalam	11	330
13 MIN Seuneubok Aceh Idi Cut	Kec.Darul Aman	13	450
14 MIN Idi	Kec.Idi Rayeuk	25	354
15 MIN Kampong Baro	Kec.Idi Rayeuk	11	239
16 MIN Keude Dua	Kec.Idi Rayeuk	9	254
17 MIN Blang Buket Kuta	Kec.Peudawa	7	183
18 MIN Blang Siguci	Kec.Idi Tunong	7	159
19 MIN Buket Teukuh	Kec.Idi Tunong	9	249
20 MIN Kemuning	Kec.Idi Tunong	8	264
21 MIN Peureulak	Kec.Peureulak Kota	19	835
22 MIN Cek Mbon	Kec.Peureulak Kota	5	212
23 MIN Blang Simpo	Kec.Peureulak Kota	8	128
24 MIN Paya Meuligo	Kec.Peureulak Kota	4	156

Tabel 4.1.18 **Lanjutan**
Table 4.1.18 **Continued**

	Nama MI	Lokasi MI	Jumlah Guru	Jumlah Murid
	(1)	(2)	(3)	(4)
Madrasah Ibtidaiyah Negeri (MIN)				
25	MIN Simpang Empat	Kec.Peureulak Kota	10	209
26	MIN Kampung Beusa	Kec.Peurelak Barat	16	333
27	MIN Tanjung Tualang	Kec.Peureilak Barat	13	310
28	MIN Seuneubok Teungoh	Kec.Peurelak Timur	15	310
29	MIN Alue Nireh	Kec.Peureuak Timur	7	202
30	MIN Rantau Panjang	Kec.Rantau Peureulak	9	316
31	MIN Seuneubok baro	Kec.Rantau Peureulak	7	257
32	MIN Tanjung Tani	Kec.Rantau Peureulak	5	129
Madrasah Ibtidaiyah Swasta (MIS)				
1	MIS Babut Taqwa Matang Pudeng	Kec.Pantee Bidari	1	115
2	MIS Sirajul Huda	Kec.Pantee Bidari	4	168
3	MIS Kemuning Julok	Kec.Julok	5	119
4	MIS Kemuning Idi Cut	Kec.Darul Aman	7	121
5	MIS Seuneubok Meuku	Kec.Idi Rayeuk	4	106
6	MIS Bina Benih Bangsa	Kec.Idi Rayeuk	4	154
7	MIS Habib Ahmad Al-Idrus	Kec.Peudawa	6	90
8	MIS Darul falah	Kec.Peudawa	3	160
9	MIS Buket karueng	Kec.Idi Tunong	2	118
10	MIS Kuala Bugak	Kec.Peureulak Kota	5	178
11	MIS Kruet Lintang	Kec.Peureulak Timur	5	36
12	MIS Tampak	Kec.Rantau Peureulak	1	94
13	MIS Buket Drien	Kec.Sungai Raya	8	174
14	MIS Busthanut Suqra	Kec.Indra Makmur	1	117
15	MIS Uram Jalan	Kec.Banda Alam		105

Sumber: Kantor Kemeterian Agama Kabupaten Aceh Timur

Source: Ministry of Religious Affair of Aceh Timur Regency

Tabel 4.1.19 **Direktori Madrasah Tsanawiyah (MTs) di Kabupaten Aceh Timur, 2018**
Table *Directory of Madrasah Tsanawiyah (MTs) in Aceh Timur Regency, 2018*

Nama MTs	Lokasi MTs	Jumlah Guru	Jumlah Murid
(1)	(2)	(3)	(4)
Madrasah Tsanawiyah Negeri			
1 MTsN Madat	Kec.Madat	10	271
2 MTsN Simpang Ulim	Kec.Simpang Ulim	20	737
3 MTsN Kuta Binjei	Kec.Julok	16	533
4 MTsN Idi Cut	Kec.Darul Aman	19	496
5 MTsN Model Idi	Kec.Idi Rayeuk	24	801
6 MTsN Kuta Baro	Kec.Idi Tunong	14	373
7 MTsN Peureulak	Kec.Peureulak Kota	22	586
8 MTsN Alue Lhok	Kec.Peureulak Timur	19	471
9 MTsN Rantau Peureulak	kec.Rantau peureulak	10	292
Madrasah Tsanawiyah Swasta			
1 MTs Lueng sa	kec.Madat	2	35
2 MTs Buket Bata	Kec.Pantee bidari	1	100
3 MTs Darul Istiqamah	Kec.Pantee bidari	0	69
4 MTs Al Madinatul Munawarah	Kec.Simpang Ulim	0	142
5 MTs Bayanul Islam	Kec.Simpang Ulim	0	53
6 MTs An Nur	Kec.Julok	2	90
7 MTs Nurussalam	Kec.Nurussalam	5	207
8 MTs Darul Ulum Aceh	Kec.Nurussalam	0	144
9 MTs Peudawa	Kec.Peudawa	1	201
10 MTs Dayah Darul Huda	Kec.Idi Tunong	0	51
11 MTs Dama Puteh	Kec.Banda Alam	1	271
12 MTs Darussaadah	Kec.Banda Alam	0	97
13 MTs Taman Fajar	Kec.Peureulak Kota	2	358

Tabel 4.1.19 **Lanjutan**
Table **Continued**

Nama MTs	Lokasi MTs	Jumlah Guru	Jumlah Murid
(1)	(2)	(3)	(4)
Madrasah Tsanawiyah Swasta			
14 MTs Monisa	Kec.Peureulak Kota	1	62
15 MTs Nurul Ulum	Kec.Peureulak Kota	0	119
16 MTs Kampung Beusa	Kec.Peureulak barat	3	170
17 MTs Darul Mutaalimin	Kec.Rantau Peureulak	1	70
18 MTs Darul Falah Seuneubok johan	Kec.Rantau Peureulak	3	160
19 MTs Nurul Fata	Kec.Sungai raya	2	50
20 MTs Nurul Fata	Kec.Rantau seulamat	1	70
21 MTs Al Ikhlas	Kec.Birem Bayeun	1	105
22 MTs Zawiyah Cot Kala	Kec.Birem Bayeun	2	59
23 MTs Nurul Huda	Kec.Birem Bayeun	4	50

Sumber: Kantor Kemeterian Agama Kabupaten Aceh Timur

Source: Ministry of Relegious Affair of Aceh Timur Regency

Tabel 4.1.20 Direktori Madrasah Aliyah (MA) di Kabupaten Aceh Timur, 2018
Table *Directory of Madrasah Tsanawiyah (MA) in Aceh Timur Regency, 2018*

Nama MA	Lokasi MA	Jumlah Guru	Jumlah Murid
(1)	(2)	(3)	(4)
Madrasah Aliyah Negeri (MAN)			
1 MAN simpang Ulim	Kec.Simpang Ulim	13	131
2 MAN Idi	Kec.Idi Rayeuk	27	137
3 MAN Insan Cendekia	Kec.Idi Rayeuk	5	249
4 MAN Peureulak	Kec.Peureulak Kota	14	232
5 MAN Ranto Peureulak	Kec.Rantau Peureulak	8	306
Madrasah Aliyah Swasta (MAS)			
1 MAS Madat	Kec.Madat	2	58
2 MAS Ar-Hanafi Lueng Sa	Kec.Madat	2	35
3 MAS Nurussaadah	Kec.Pantee Bidari	0	51
4 MAS Darul Istiqamah	Kec.Pantee Bidari	0	69
5 MAS Kuta Binjei	Kec.Julok	2	125
6 MAS Idi Cut	Kec.Darul Aman	0	33
7 MAS Peudawa	Kec.peudawa	0	35
8 MAS Darun Naja	Kec.Banda Alam	2	54
9 MAS Nurul Ulum	Kec.Peureulak Kota	0	119
10 MAS Al-Widya Alue lhok	Kec.Peureulak Timur	3	164
11 MAS Nurul fata	Kec.Sungai raya	1	91
12 MAS Nurul Huda	Kec.Rantau Selamat	0	81
13 MAS Merdeka	Kec.Simpang Jernih	0	40

Sumber: Kantor Kemeterian Agama Kabupaten Aceh Timur

Source: *Ministry of Religious Affair of Aceh Timur Regency*

Tabel 4.1.21 Jumlah Fasilitas Pendidikan Agama Non Formal Menurut Kecamatan di Kabupaten Aceh Timur, 2018
Table Number of Unformally Islamic Education Facilities by Subdistrict in Aceh Timur Regency, 2018

Kecamatan Subdistrict	Balai Pengajian Islamic Class	TPA/TPQ	Dayah/Pesantren
(1)	(2)	(3)	(4)
1 Serbajadi	---	4	0
2 Simpang Jernih	---	0	0
3 Peunaron	---	4	0
4 Birem Bayeun	---	2	5
5 Rantau Selamat	---	7	2
6 Sungai Raya	---	28	4
7 Peureulak	---	15	7
8 Peureulak Timur	---	23	4
9 Peureulak Barat	---	26	6
10 Ranto Peureulak	---	28	5
11 Idi Rayeuk	---	34	3
12 Peudawa	---	4	0
13 Banda Alam	---	17	1
14 Idi Tunong	---	2	3
15 Darul Ihsan	---	21	3
16 Idi Timur	---	0	1
17 Darul Aman	---	5	7
18 Nurussalam	---	36	6
19 Darul Falah	---	4	0
20 Julok	---	19	12
21 Indra Makmur	---	27	0
22 Pante Bidari	---	2	6
23 Simpang Ulim	---	1	5
24 Madat	---	0	2
2018	---	309	82
2017	---	1 096	75
2016	---	1 096	66

Sumber: Kantor Kemeterian Agama Kabupaten Aceh Timur

Source: Ministry of Religious Affair of Aceh Timur Regency

Tabel 4.1.22 Jumlah Pendamping/ Guru pada Pendidikan Agama Non Formal Menurut Kecamatan di Kabupaten Aceh Timur, 2018
Table Number of Teacher in Unformally Islamic Education by Subdistrict in Aceh Timur Regency, 2018

Kecamatan Subdistrict	Balai	TPA/TPQ	Dayah		
	Pengajian Islamic Class		Lk/M	Pr/F	Jum/Sum
(1)	(2)	(3)	(4)	(5)	(6)
1 Serbajadi	---	6	0	0	0
2 Simpang Jernih	---	3	0	0	0
3 Peunaron	---	4	0	0	0
4 Birem Bayeun	---	2	84	25	109
5 Rantau Selamat	---	7	21	11	32
6 Sungai Raya	---	30	74	35	109
7 Peureulak	---	18	116	134	250
8 Peureulak Timur	---	24	65	33	98
9 Peureulak Barat	---	30	154	102	256
10 Ranto Peureulak	---	30	81	37	118
11 Idi Rayeuk	---	39	40	26	66
12 Peudawa	---	5	0	0	0
13 Banda Alam	---	18	16	14	30
14 Idi Tunong	---	6	39	16	55
15 Darul Ihsan	---	21	48	36	84
16 Idi Timur	---	0	3	7	10
17 Darul Aman	---	3	191	171	362
18 Nurussalam	---	42	50	38	88
19 Darul Falah	---	2	0	0	0
20 Julok	---	20	473	714	1187
21 Indra Makmur	---	29	12	0	12
22 Pante Bidari	---	5	168	58	226
23 Simpang Ulim	---	1	96	36	132
24 Madat	---	3	41	14	55
2018	---	348	1 772	1 507	3 279
2017	---	5 425	772	627	1 399
2016	---	5 653	---	---	1 251

Sumber: Kantor Kemeterian Agama Kabupaten Aceh Timur

Source: Ministry of Relegious Affair of Aceh Timur Regency

Tabel 4.1.23 **Jumlah Anggota, Pengunjung dan Koleksi Buku Perpustakaan Daerah di Kabupaten Aceh Timur, 2010-2018**
Table *Number of Members, Visitors and Book Collections of Aceh Timur Library in Aceh Timur Regency, 2010-2018*

Tahun Year	Anggota Members	Pengunjung Visitors	Koleksi Buku Books
(1)	(2)	(3)	(4)
2010	400	5 506	---
2011	250	13 466	---
2012	300	7 818	---
2013	1 357	19 560	11 610
2014	1 460	25 654	12 922
2015	2 100	23 627	5 720
2016	2 470	22 943	6 772
2017	2 274	17 200	10 210
2018	2 670	22 217	40 000

Sumber: Perpustakaan Daerah Aceh Timur

Source: Aceh Timur Library

Tabel 4.1.24 Jumlah Eksemplar Buku Per-Kategori di Perpustakaan Daerah Kabupaten Aceh Timur, 2016- 2018
Table *Number of Copies The Books Student in Aceh Timur Regency Library, 2016 - 2018*

	Jenis Buku <i>Types Books</i>	Tahun <i>Year</i>		
		2016	2017	2018
	(1)	(2)	(3)	(4)
1	Karya Umum / <i>General Books</i>	1 144	1 597	820
2	Filsafat / <i>Philosophy</i>	1 328	1 489	537
3	Agama / <i>Religion</i>	782	1 411	4 955
4	Ilmu Sosial / <i>Social Science</i>	5 548	5 861	2 591
5	Bahasa / <i>Language</i>	604	769	231
6	Ilmu Murni / <i>Science</i>	1 768	1 952	388
7	Ilmu Terapan / <i>Applied Science</i>	7 252	7 932	4 825
8	Ilmu Kesenian dan Olah Raga/ <i>Art and Sport Science</i>	1 864	2 087	790
9	Kesusasteraan / <i>Literature</i>	2 129	2 296	1 191
10	Sejarah dan Geografi / <i>History and Geography</i>	2 203	2 408	1 348
Aceh Timur		24 622	27 802	17 676

Sumber: Perpustakaan Daerah Aceh Timur

Source: *Aceh Timur Library*

Tabel 4.1.25 Jumlah Judul Buku Per-Kategori di Perpustakaan Daerah Kabupaten Aceh Timur, 2016 - 2018
Table *Number of Title The Books Student in Aceh Timur Regency Library, 2016-2018*

	Jenis Buku <i>Types Books</i>	Tahun <i>Year</i>		
		2016	2017	2018
	(1)	(2)	(3)	(4)
1	Karya Umum / <i>General Books</i>	336	411	423
2	Filsafat / <i>Philosophy</i>	407	433	442
3	Agama / <i>Religion</i>	2 480	2 584	2 751
4	Ilmu Sosial / <i>Social Science</i>	1 887	1 939	1 986
5	Bahasa / <i>Language</i>	176	203	212
6	Ilmu Murni / <i>Science</i>	442	472	476
7	Ilmu Terapan / <i>Applied Science</i>	2 813	2 926	2 968
8	Ilmu Kesenian dan Olah Raga/ <i>Art and Sport Science</i>	466	503	515
9	Kesusastraan / <i>Literature</i>	2 129	2 156	2 168
10	Sejarah dan Geografi / <i>History and Geography</i>	591	625	658
Aceh Timur		11 727	12 252	12 599

Sumber: Perpustakaan Daerah Aceh Timur

Source: *Aceh Timur Library*

Tabel 4.1.26 Pustaka Kampung di Kabupaten Aceh Timur, 2018
Table *Village Library in Aceh Timur Regency, 2018*

	Nama Pustaka Kampung <i>Name of Villages Library</i>	Tahun Berdiri <i>Established</i>	Kecamatan <i>Subdistrict</i>
	(1)	(2)	(3)
1	Lokop	2007	
2	Tualang	2010	Serbajadi
3	Simpang Jernih	2007	
4	Tampor Paloh	2010	Simpang Jernih
5	Buket Tiga	2008	
6	Alur Pinang	2010	Peunaron
7	Alue Gadeng Gampong	2007	
8	Alue Gadeng II	2009	
9	Alue Canang	2010	Birem Bayeun
10	Alue Nyamok	2012	
11	Bayeun	2007	
12	Rantau Panjang	2008	
13	Simpang Empat	2014	Rantau Selamat
14	Alue Kumba	2014	
15	Labuhan Keude	2007	
16	Buket Seulamat	2009	Sungai Raya
17	Seuneubok Aceh	2011	
18	Leuge	2007	
19	Seuneubok Peusangan	2007	
20	Paya Meuligo	2009	
21	Blang Balok	2012	
22	TUalang	2013	Peureulak
23	Punti	2013	
24	Beusa Meuranoe	2007	
25	Bandrong	2013	

Tabel 4.1.26 **Lanjutan**
Table 4.1.26 **Continued**

	Nama Pustaka Kampung <i>Name of Villages Library</i>	Tahun Berdiri <i>Established</i>	Kecamatan <i>Subdistrict</i>
	(1)	(2)	(3)
26	Alue Tho	2007	
27	Seuneubok Teungoh	2009	Pereulak Timur
28	Tualang Pateng	2015	
29	Seuneubok Lapang	2013	
30	Alue Bu Tuha	2008	Pereulak Barat
31	Beusa Sebrang	2007	
32	Alue Dua	2007	
33	Buket Pala	2008	Ranto Peureulak
34	Pertamina	2009	
35	Seumanah Jaya	2013	
36	Tanoh Anoe	2007	
37	Keude Blang	2007	
38	Gampong Jawa	2007	Idi Rayeuk
39	Seuneubok Rambong	2008	
40	Seuneubok Bacee	2011	
41	Gampong Jalan	2013	
42	Meunasah Krueng	2007	
43	Gampong Keude	2009	Peudawa
44	Seuneubok Teungoh	2014	
45	Paya Bili Sa	2014	
46	Panton Rayeuk M	2007	
47	Seuneubok Pangoe	2010	Banda Alam
48	Gampong Jlaan 2	2013	
49	Buket Teukuh	2007	Idi Tunong
50	Keude Keumuneng	2009	

Tabel 4.1.26 **Lanjutan**
Table 4.1.26 **Continued**

	Nama Pustaka Kampung <i>Name of Villages Library</i>	Tahun Berdiri <i>Established</i>	Kecamatan <i>Subdistrict</i>
	(1)	(2)	(3)
51	Pulo Blang	2007	
52	Keude Dua	2010	Darul Ihsan
53	Seuneubok Teungoh	2013	
54	Seuneubok Barat	2008	
55	Seuneubok Kuyun	2013	Idi Timur
56	Matang Bungong	2013	
57	Seuneubok Aceh	2007	
58	Peukan Idi Cut	2009	Darul Aman
59	Keumuneng Peut	2011	
60	Keude Bagok Sa	2007	
61	Cot Asan	2008	Nurussalam
62	Matang Neuheun	2011	
63	Keurundong	2008	Darul Falah
64	Ulee Tanoh Kuta Binjei	2007	
65	Matang	2008	Julok
66	Naleung	2013	
67	Alue Ie Mirah	2007	
68	Jumbo lubok	2013	
69	Alue Ie Itam	2014	Indra Makmur
70	Seunebuk Cina	2014	
71	Keude Baro	2007	
72	Putoh Sa	2009	
73	Blang Seunong	2012	Pante Bidari
74	Meunasah Teungoh	2014	
75	Alue Ie Mirah	2014	

Tabel 4.1.26 **Lanjutan**
Table **Continued**

	Nama Pustaka Kampung <i>Name of Villages Library</i>	Tahun Berdiri <i>Established</i>	Kecamatan <i>Subdistrict</i>
	(1)	(2)	(3)
76	Gampong Blang	2007	
77	Blang Ni	2008	
78	Matang Seupeng	2009	Simpang Ulim
79	Teupin Mamplam	2010	
80	Matang Kupula Sa	2007	
81	Paya Naden	2010	
82	Tanjung Minjei	203	Madat
83	Madat	2014	
84	Bintah	2014	

Sumber: Perpustakaan Daerah Aceh Timur
Source: *Aceh Timur Library*

4.2 KESEHATAN/HEALTH

Jumlah Fasilitas Kesehatan Menurut Kecamatan di Kabupaten Aceh Timur, 2018
Table 4.2.1 *Number of Health Facilities by Subdistrict in Aceh Timur Regency, 2018*

Kecamatan Subdistrict	Rumah Sakit <i>Hospital</i>	Puskesmas <i>Public Health Center</i>	Posyandu <i>Maternal & Child Health Center</i>	Klinik <i>Clinic/ Health Center</i>	Polindes Village <i>Village Maternity</i>
(1)	(2)	(3)	(4)	(5)	(6)
1 Serbajadi	0	1	20	0	11
2 Simpang Jernih	0	1	8	0	2
3 Peunaron	0	1	19	1	4
4 Birem Bayeun	0	1	42	3	0
5 Rantau Selamat	0	1	21	0	1
6 Sungai Raya	0	1	24	0	8
7 Peureulak	1	1	30	2	6
8 Peureulak Timur	0	1	20	1	6
9 Peureulak Barat	0	1	28	1	1
10 Ranto Peureulak	0	1	29	1	1
11 Idi Rayeuk	1	1	43	2	16
12 Peudawa	0	1	19	0	1
13 Banda Alam	0	1	16	0	1
14 Idi Tunong	0	1	27	2	0
15 Darul Ihsan	0	1	17	0	0
16 Idi Timur	1	1	13	0	0
17 Darul Aman	0	1	45	1	3
18 Nurussalam	0	1	32	2	1
19 Darul Falah	0	1	11	0	2
20 Julok	0	1	37	1	2
21 Indra Makmur	0	2	30	1	4
22 Pante Bidari	0	2	52	1	4
23 Simpang Ulim	0	1	26	0	12
24 Madat	0	1	33	1	1
2018	3	26	642	20	87
2017	3	26	643	26	44
2016	3	26	666	25	39

Sumber: Dinas Kesehatan Kabupaten Aceh Timur

Source: Department of Healthy of Aceh Timur Regency

Jumlah Tenaga Kesehatan Menurut Kecamatan di Kabupaten Aceh Timur, 2018

Tabel 4.2.2
Number of Health Personnel by Subdistrict in Aceh Timur Regency, 2018

Kecamatan Subdistrict	Tenaga Kesehatan/Health Personnel**			
	Tenaga Keperawatan Nursing Personnel	Tenaga Kebidanan Midwifery Personnel	Tenaga Kefarmasian Pharmacy Personnel (1)	Tenaga Gizi Nutrision Personnel (2)
(1)	(2)	(3)	(4)	(5)
1 Serbajadi	9	28	1	2
2 Simpang Jernih	8	11	1	0
3 Peunaron	11	23	1	2
4 Birem Bayeun	19	62	1	4
5 Rantau Selamat	80	43	1	4
6 Sungai Raya	12	35	1	2
7 Peureulak*	174	150	6	10
8 Peureulak Timur	13	42	1	2
9 Peureulak Barat	12	35	1	0
10 Ranto Peureulak	18	47	1	0
11 Idi Rayeuk*	36	134	8	2
12 Peudawa	17	37	0	2
13 Banda Alam	10	22	2	2
14 Idi Tunong	15	31	0	0
15 Darul Ihsan	3	17	0	3
16 Idi Timur*	191	102	14	4
17 Darul Aman	30	60	2	2
18 Nurussalam	21	36	1	3
19 Darul Falah	6	15	1	0
20 Julok	34	52	1	4
21 Indra Makmur	15	22	2	4
22 Pante Bidari	36	28	2	6
23 Simpang Ulim	28	42	3	8
24 Madat	28	37	1	0
2018	826	1111	52	66
2017	867	1164	62	35
2016	528	1200	52	27

(1) Tenaga Kefarmasian Pharmacy : Termasuk Tenaga Teknis Kefarmasian & Apoteker

(2) Tenaga Gizi Nutrision Personnel : Termasuk Nutrisionis & Dietsien

*) Termasuk tenaga kesehatan yang bertugas di Rumah Sakit

**) Termasuk PNS, PTT dan Honorer

Tabel 4.2.2 Lanjutan
Table Continued

Kecamatan <i>Subdistrict</i>	Tenaga Kesehatan/ <i>Health Personnel</i> **				
	Tenaga Kesehatan Masyarakat	Tenaga Kesehatan Lingkungan	Tenaga Keterampilan Fisik	Tenaga Ketechnisian Medis	Tenaga Kesehatan Lainnya <i>Other Health Personnel</i>
(1)	(2)	(3)	(4)	(5)	(6)
1 Serbajadi	2	1	0	1	0
2 Simpang Jernih	1	2	0	0	0
3 Peunaron	2	1	0	1	0
4 Birem Bayeun	23	1	0	2	0
5 Rantau Selamat	8	2	0	2	0
6 Sungai Raya	3	1	0	3	0
7 Peureulak*	16	13	10	25	104
8 Peureulak Timur	1	1	0	3	0
9 Peureulak Barat	2	0	0	2	0
10 Ranto Peureulak	2	0	0	2	0
11 Idi Rayeuk*	2	1	0	11	79
12 Peudawa	0	1	0	2	0
13 Banda Alam	1	1	0	1	0
14 Idi Tunong	2	1	0	3	0
15 Darul Ihsan	2	0	0	1	0
16 Idi Timur*	23	3	10	44	0
17 Darul Aman	2	1	0	1	0
18 Nurussalam	0	1	0	2	0
19 Darul Falah	0	1	0	0	0
20 Julok	2	1	0	2	0
21 Indra Makmur	0	1	0	3	0
22 Pante Bidari	4	1	0	2	0
23 Simpang Ulim	2	0	0	4	0
24 Madat	1	1	0	2	0
2018	101	36	20	119	183
2017	93	21	16	115	4
2016	105	37	19	75	14

*) Termasuk tenaga kesehatan yang bertugas di Rumah Sakit

**) Termasuk PNS, PTT dan Honorer

Sumber: Dinas Kesehatan Kabupaten Aceh Timur

Source: Department of Healthy of Aceh Timur Regency

Jumlah Dokter Spesialis, Dokter Umum, dan Dokter Gigi Menurut Sarana Pelayanan Kesehatan di Kabupaten Aceh Timur, 2018
4.2.3
Table 4.2.3 Number of Specialist Doctor, Generalist Doctor, and Dentist by Type of Health Facility in Aceh Timur Regency, 2018

Unit Kerja Work Unit	Dokter Spesialis Specialist Doctors	Dokter Umum Generalist Doctors	Dokter Gigi Dentist
(1)	(2)	(3)	(4)
Puskesmas/ Public Health Center	0	51	21
RSUD dr. Zubir Mahmud/ dr. Zubir Mahmud Hospital	24	24	2
RSU Abdul Aziz Syah/ Abdul Aziz Syah Hospital	8	15	2
RS Graha Bunda/ Graha Bunda Hospital	20	9	2
2018	52	99	27
2017	43	88	22
2016	41	84	21

Sumber: Dinas Kesehatan Kabupaten Aceh Timur

Source: Department of Healthy of Aceh Timur Regency

Jumlah Balita Yang Pernah Mendapat Imunisasi Menurut Jenis Imunisasi di Kabupaten Aceh Timur, 2014–2018

Tabel

Table 4.2.4 *NUmber of Children Under Five Years Who Had Immunization by Type of Immunization in Aceh Timur Regency, 2014–2018*

Jenis Imunisasi <i>Type of Immunization</i>	2014	2015	2016	2017	2018
(1)	(2)	(3)	(4)	(5)	(6)
1 BCG	6 968	6 421	6 377	6 373	6 143
2 Campak/ <i>Measles</i>	5 759	5 850	6 305	5 951	5 715
3 DPT 1	2 995	6 305	6 466	6 381	5 791
4 DPT 2	5 693	5 752	5 964	6 092	5 525
5 DPT 3	5 513	5 565	5 700	5 867	5 249
6 Polio 1	7 079	7 120	7 508	7 242	6 967
7 Polio 2	6 782	6 799	7 399	6 898	6 634
8 Polio 3	6 406	6 300	7 088	6 719	6 351
9 Polio 4	6 168	6 274	7 113	6 535	5 966
10 Hepatitis B 1	2 995	6 305	6 466	6 381	5 791
11 Hepatitis B 2	5 693	5 752	5 964	6 092	5 525
12 Hepatitis B 3	5 513	5 565	5 700	5 867	5 249

Sumber: Dinas Kesehatan Kabupaten Aceh Timur

Source: Department of Healthy of Aceh Timur Regency

Tabel

Table 4.2.5

Jumlah Bayi Lahir, Bayi Berat Badan Lahir Rendah (BBLR), BBLR Dirujuk, dan Bergizi Buruk di Kabupaten Aceh Timur, 2011-2018

Number of Births, Babies with Low Birth Weights (LBW), Treated LBW, and Malnutrition Cases in Aceh Timur Regency, 2011-2018

Tahun Year	Bayi Lahir Births	BBLR/LBW		Gizi Buruk Malnutrition
		Jumlah Total	Dirujuk Treated	
(1)	(2)	(3)	(4)	(5)
2011	7 578	-	---	3
2012	8 296	-	---	13
2013	8 226	26	---	21
2014	8 294	85	---	28
2015	8 430	74	---	19
2016	8 073	123	---	20
2017	8 516	144	---	10
2018	8 956	108	108	8

Sumber: Dinas Kesehatan Kabupaten Aceh Timur

Source: Department of Healthy of Aceh Timur Regency

Tabel 4.2.6 Jumlah Ibu Hamil, Melakukan Kunjungan K1, Melakukan Kunjungan K4, Kurang Energi Kronis (KEK), dan Mendapat Tablet Zat Besi (Fe) di Kabupaten Aceh Timur, 2011–2018
Number of Pregnant Women, Those with One Visit and four Visits of Antenatal Care, Chronic Energy Deficiency (CED), and Receiving Iron Supplement in Aceh Timur Regency, 2011–2018

Tahun Years	Jumlah Ibu Hamil Pregnant Women	Melakukan Kunjungan K1 One Visit	Melakukan Kunjungan K4 Four Visits	Kurang Energi Kronis (KEK) Chronic Energy Deficiency (CED)	Mendapat Zat Besi (Fe) Receiving Iron Supplement
(1)	(2)	(3)	(4)	(5)	(6)
2011	9 484	9 246	7 928	362	3 188
2012	8 923	9 204	6 695	473	7 760
2013	9 182	8 307	6 861	586	7 261
2014	9 747	8 909	7 238	686	7 365
2015	11 895	8 782	7 550	586	6 293
2016	11 506	8 794	7 244	569	5 719
2017	11 430	10 052	8 424	978	4 532
2018	11 406	9 869	8 548	826	6 816

Sumber: Dinas Kesehatan Kabupaten Aceh Timur

Source: Department of Healthy of Aceh Timur Regency

Jumlah Kasus HIV/AIDS, IMS, DBD, Diare, TB, dan Malaria Menurut
Kecamatan di Kabupaten Aceh Timur, 2018

Tabel

Table 4.2.7 *Number of Cases of HIV/AIDS, Sexually Transmitted Infection, Dengue Fever, Diarrhea, Tuberculosis (TB) and Malaria by Subdistrict in Aceh Timur Regency, 2018*

Kecamatan Subdistrict	HIV/AIDS HIV/AIDS	IMS Sexually Transmit-ed Infection	DBD Dengue Fever	Diare Diarrhea	TB Tubercu- losis	Malaria Malaria
(1)	(2)	(3)	(4)	(5)	(6)	(7)
1 Serbajadi	0	0	0	74	4	0
2 Simpang Jernih	0	0	0	99	5	0
3 Peunaron	0	0	0	252	6	1
4 Birem Bayeun	0	0	0	615	8	0
5 Rantau Selamat	1	0	0	360	17	0
6 Sungai Raya	1	0	1	221	7	0
7 Peureulak	1	0	0	298	38	0
8 Peureulak Timur	0	0	0	182	4	0
9 Peureulak Barat	0	0	0	368	14	0
10 Ranto Peureulak	1	0	1	172	13	0
11 Idi Rayeuk	4	0	0	318	32	0
12 Peudawa	1	0	0	167	6	0
13 Banda Alam	0	0	0	190	2	0
14 Idi Tunong	1	0	0	206	7	0
15 Darul Ihsan	0	0	0	197	7	0
16 Idi Timur	0	0	0	81	7	0
17 Darul Aman	0	0	0	266	9	0
18 Nurussalam	1	0	0	184	7	0
19 Darul Falah	0	0	0	117	4	0
20 Julok	0	0	0	352	20	0
21 Indra Makmur	0	0	1	605	13	0
22 Pante Bidari	0	0	0	511	8	0
23 Simpang Ulim	0	0	0	273	10	0
24 Madat	1	0	0	323	14	0
2018	12	---	3	6 431	262	1
2017	4	---	88	3 833	409	3
2016	3	---	5	5 161	233	1

Sumber: Dinas Kesehatan Kabupaten Aceh Timur

Source: Department of Healthy of Aceh Timur Regency

Tabel 4.2.8 Jumlah Pasangan Usia Subur dan Peserta KB Aktif Menurut Kecamatan di Kabupaten Aceh Timur, 2018
Table *Number of Eligible Couples and Family Planning Participants by Subdistrict in Aceh Timur Regency, 2018*

	Kecamatan Subdistrict	Jumlah PUS Eligible Couples	Peserta KB Aktif Family Planning Participants			
			IUD	MOW	MOP	Kondom Condom
	(1)	(2)	(3)	(4)	(5)	(6)
1	Serbajadi	1 109	0	0	0	0
2	Simpang Jernih	659	0	0	0	0
3	Peunaron	1 726	1	0	0	0
4	Birem Bayeun	4 577	15	2	0	0
5	Rantau Selamat	1 837	0	0	0	1
6	Sungai Raya	1 897	2	0	0	0
7	Peureulak	6 301	0	0	0	1
8	Peureulak Timur	2 698	0	0	0	2
9	Peureulak Barat	2 748	0	0	0	0
10	Ranto Peureulak	4 408	5	4	0	1
11	Idi Rayeuk	6 408	0	0	0	0
12	Peudawa	2 414	0	0	0	0
13	Banda Alam	1 390	1	4	0	3
14	Idi Tunong	1 891	0	2	0	15
15	Darul Ihsan	1 088	0	0	0	0
16	Idi Timur	809	1	0	0	10
17	Darul Aman	3 084	0	0	0	0
18	Nurussalam	2 956	0	0	0	3
19	Darul Falah	664	0	0	0	4
20	Julok	4 325	21	32	0	41
21	Indra Makmur	2 970	1	1	0	4
22	Pante Bidari	4 358	10	10	0	21
23	Simpang Ulim	3 436	0	0	0	2
24	Madat	4 281	1	0	0	4
	2018	68 034	58	55	0	112
	2017	68 034	861	662	3	979
	2016	64 861	698	551	0	853

Tabel 4.2.8 Lanjutan
Table Continued

	Kecamatan <i>Subdistrict</i>	Peserta KB Aktif <i>Family Planning Participants</i>				Jumlah Total
		Implan <i>Implants</i>	Suntikan <i>Injection</i>	Pil	<i>Pill</i>	
		(1)	(7)	(8)	(9)	
1	Serbajadi	15	180	49	244	
2	Simpang Jernih	0	12	7	19	
3	Peunaron	0	0	0	1	
4	Birem Bayeun	4	10	20	51	
5	Rantau Selamat	0	1	1	3	
6	Sungai Raya	0	5	6	13	
7	Peureulak	0	59	54	114	
8	Peureulak Timur	2	7	1	12	
9	Peureulak Barat	0	8	2	10	
10	Ranto Peureulak	1	8	10	29	
11	Idi Rayeuk	0	3	2	5	
12	Peudawa	0	2	4	6	
13	Banda Alam	1	37	33	79	
14	Idi Tunong	0	4	3	24	
15	Darul Ihsan	0	0	1	1	
16	Idi Timur	2	20	15	48	
17	Darul Aman	1	4	4	9	
18	Nurussalam	0	46	12	61	
19	Darul Falah	0	4	7	15	
20	Julok	20	57	92	263	
21	Indra Makmur	10	55	36	107	
22	Pante Bidari	27	89	9	166	
23	Simpang Ulim	4	32	3	41	
24	Madat	3	12	15	35	
	2018	90	655	386	1 356	
	2017	857	20 841	14 903	36 826	
	2016	865	21 295	15 715	37 875	

Sumber: Dinas Kesehatan Kabupaten Aceh Timur

Source: Department of Healthy of Aceh Timur Regency

Tabel 4.2.9 Kasus Penyakit yang Terjadi di Kabupaten Aceh Timur, 2018
Table Diseases in Aceh Timur Regency, 2018

Kecamatan Subdistrict	Pertusis	Tetanus Non Neonatorum	Tetanus Neonatorum	Campak	Hepatitis B
(1)	(2)	(3)	(4)	(5)	(6)
1 Serbajadi	0	0	0	0	0
2 Simpang Jernih	0	0	0	0	0
3 Peunaron	0	0	0	0	0
4 Birem Bayeun	0	0	0	2	0
5 Rantau Selamat	0	0	0	0	0
6 Sungai Raya	0	0	0	0	0
7 Peureulak	0	0	1	18	0
8 Peureulak Timur	0	0	0	0	0
9 Peureulak Barat	0	0	0	23	0
10 Ranto Peureulak	0	0	0	3	0
11 Idi Rayeuk	0	0	0	5	0
12 Peudawa	0	0	0	0	0
13 Banda Alam	0	0	0	0	0
14 Idi Tunong	0	0	1	0	0
15 Darul Ihsan	0	0	0	1	0
16 Idi Timur	0	0	0	0	0
17 Darul Aman	0	0	0	0	0
18 Nurussalam	0	0	0	0	0
19 Darul Falah	0	0	0	0	0
20 Julok	1	0	0	10	0
21 Indra Makmur	0	0	0	3	0
22 Pante Bidari	0	0	0	0	0
23 Simpang Ulim	0	0	0	1	0
24 Madat	0	0	1	1	0
2018	1	0	3	67	0
2017	11	0	4	36	9
2016	0	0	3	121	0

Sumber: Dinas Kesehatan Kabupaten Aceh Timur

Source: Health Office of Aceh Timur Regency

Tabel 4.2.9 **Lanjutan**
Table 4.2.9 **Continued**

Kecamatan Subdistrict	AFP	Rabies	ISPA	Prambusia	Filariasis
(1)	(7)	(8)	(9)	(10)	(11)
1 Serbajadi	0	0	159	0	0
2 Simpang Jernih	0	0	327	0	0
3 Peunaron	0	0	593	0	0
4 Birem Bayeun	0	0	1 117	0	1
5 Rantau Selamat	0	2	1 470	0	0
6 Sungai Raya	0	0	1 928	0	2
7 Peureulak	0	0	569	0	3
8 Peureulak Timur	0	1	2 144	0	4
9 Peureulak Barat	0	1	2 235	0	2
10 Ranto Peureulak	0	1	1 376	0	0
11 Idi Rayeuk	0	0	5 190	0	2
12 Peudawa	0	3	772	0	5
13 Banda Alam	0	1	887	0	4
14 Idi Tunong	0	0	2 961	0	2
15 Darul Ihsan	0	0	2 469	0	1
16 Idi Timur	0	2	0	0	4
17 Darul Aman	0	1	586	0	4
18 Nurussalam	0	1	2 916	0	2
19 Darul Falah	0	0	563	0	3
20 Julok	0	0	1 214	0	7
21 Indra Makmur	0	0	3 232	0	2
22 Pante Bidari	0	1	2 813	0	7
23 Simpang Ulim	0	5	2 506	0	2
24 Madat	0	0	2 159	0	2
2018	0	19	40 186	0	59
2017	0	5	49 404	0	58
2016	2	5	50 696	0	64

Sumber: Dinas Kesehatan Kabupaten Aceh Timur

Source: Health Office of Aceh Timur Regency

Tabel 4.2.9 **Lanjutan**
Table 4.2.9 **Continued**

Kecamatan Subdistrict	DHF/DBD	Diare*	Disentri	Tifoit	Pneumonia
(1)	(12)	(13)	(14)	(15)	(16)
1 Serbajadi	0	74	0	0	1
2 Simpang Jernih	0	99	0	0	3
3 Peunaron	1	252	0	0	0
4 Birem Bayeun	6	615	0	0	2
5 Rantau Selamat	4	360	0	0	0
6 Sungai Raya	7	221	0	0	0
7 Peureulak	8	298	0	0	0
8 Peureulak Timur	0	182	0	0	14
9 Peureulak Barat	4	368	0	0	9
10 Ranto Peureulak	8	172	0	0	0
11 Idi Rayeuk	7	318	0	0	0
12 Peudawa	4	167	0	0	5
13 Banda Alam	2	190	0	0	0
14 Idi Tunong	2	206	0	0	3
15 Darul Ihsan	3	197	0	0	0
16 Idi Timur	0	81	0	0	0
17 Darul Aman	3	266	0	0	0
18 Nurussalam	6	184	0	0	0
19 Darul Falah	0	117	0	0	0
20 Julok	5	352	0	0	35
21 Indra Makmur	9	605	0	0	5
22 Pante Bidari	1	511	0	0	21
23 Simpang Ulim	3	273	0	0	0
24 Madat	1	323	0	0	0
2018	84	6 431	0	0	98
2017	88	3 833	0	0	99
2016	5	5 161	0	0	107

Sumber: Dinas Kesehatan Kabupaten Aceh Timur

Source: Health Office of Aceh Timur Regency

* Kasus yang ditangani

Tabel 4.2.9 **Lanjutan**
Table 4.2.9 **Continued**

Kecamatan <i>Subdistrict</i>	Malaria		TB Paru		Kusta	
	(+)	Suspek	BTA (+)	Suspek	PB	MB
(1)	(17)	(18)	(19)	(20)	(21)	(22)
1 Serbajadi	0	12	4	8	0	0
2 Simpang Jernih	0	16	2	40	0	0
3 Peunaron	1	29	6	100	0	0
4 Birem Bayeun	0	779	3	100	0	1
5 Rantau Selamat	0	227	5	55	0	1
6 Sungai Raya	0	501	5	33	0	0
7 Peureulak	0	204	25	273	1	1
8 Peureulak Timur	0	257	2	88	2	2
9 Peureulak Barat	0	34	6	15	0	1
10 Ranto Peureulak	0	21	8	162	0	3
11 Idi Rayeuk	0	16	23	345	0	1
12 Peudawa	0	42	3	25	0	0
13 Banda Alam	0	121	2	19	0	0
14 Idi Tunong	0	13	0	7	0	0
15 Darul Ihsan	0	4	6	38	0	0
16 Idi Timur	0	31	5	204	0	0
17 Darul Aman	0	11	1	24	0	0
18 Nurussalam	0	66	3	128	1	1
19 Darul Falah	0	12	1	11	0	0
20 Julok	0	61	4	41	0	3
21 Indra Makmur	0	17	11	53	0	0
22 Pante Bidari	0	100	8	81	0	0
23 Simpang Ulim	0	17	4	102	0	0
24 Madat	0	20	6	42	0	1
2018	1	2 611	143	1 994	4	15
2017	3	8 269	239	1 954	6	20
2016	1	6 538	233	2 292	6	20

Sumber: Dinas Kesehatan Kabupaten Aceh Timur

Source: Health Office of Aceh Timur Regency

Tabel
Table 4.2.10

Jumlah Ibu Hamil, Nifas, dan Persalinan Ditolong Tenaga Kesehatan Menurut Kecamatan di Kabupaten Aceh Timur, 2018
Number of Pregnancy and Post Natal Mother by Subdistrict in Aceh Timur Regency, 2018

Kecamatan Subdistrict	Puskesmas Public Health Care	Ibu Hamil Pregnant	Ibu Nifas Post Natal	Persalinan Ditolong Tenaga Kesehatan
(1)	(2)	(3)	(4)	(5)
1 Serbajadi	Serbajadi	182	174	114
2 Simpang Jernih	Simpang Jernih	109	104	75
3 Peunaron	Peunaron	267	254	185
4 Birem Bayeun	Birem Bayeun	799	762	628
5 Rantau Selamat	Rantau Selamat	362	345	233
6 Sungai Raya	Sungai Raya	343	327	260
7 Peureulak	Peureulak	1 256	1 198	980
8 Peureulak Timur	Peureulak Timur	400	382	341
9 Peureulak Barat	Peureulak Barat	436	417	371
10 Ranto Peureulak	Ranto Peureulak	699	668	580
11 Idi Rayeuk	Idi Rayeuk	1 037	990	762
12 Peudawa	Peudawa	328	315	270
13 Banda Alam	Keude Gerubak	237	226	200
14 Idi Tunong	Idi Tunong	280	268	228
15 Darul Ihsan	Darul Ihsan	175	167	175
16 Idi Timur	Idi Timur	169	162	144
17 Darul Aman	Darul Aman	541	516	443
18 Nurussalam	Nurussalam	479	457	361
19 Darul Falah	Darul Falah	92	88	80
20 Julok	Julok	743	709	573
21 Indra Makmur	Alue Ie Mirah	279	266	248
	Perkebunan Inti	219	209	95
22 Pante Bidari	Matang Pudeng	290	277	238
	Pante Bidari	389	372	259
23 Simpang Ulim	Simpang Ulim	564	539	459
24 Madat	Madat	731	698	567
2018		11 406	10 890	8 869
2017		11 430	10 490	8 403
2016		11 506	11 131	7 966

Sumber: Dinas Kesehatan Kabupaten Aceh Timur

Source: Health Office of Aceh Timur Regency

Tabel 4.2.11 Jumlah Persalinan, Bayi Lahir Hidup, Lahir Mati, dan Meninggal Menurut Kecamatan di Kabupaten Aceh Timur, 2018
Table 4.2.11 Number of Pre Natal, Life Birth, Died Birth, and All Died by Subdistrict in Aceh Timur Regency, 2018

	Kecamatan Subdistrict	Puskesmas Public Health Care	Jumlah Bayi/Number of Baby		
			Lahir Hidup	Lahir Mati	Kematian Bayi
	(1)	(2)	(4)	(5)	(6)
1	Serbajadi	Serbajadi	140	2	1
2	Simpang Jernih	Simpang Jernih	76	0	2
3	Peunaron	Peunaron	184	5	1
4	Birem Bayeun	Birem Bayeun	633	3	7
5	Rantau Selamat	Rantau Selamat	233	2	2
6	Sungai Raya	Sungai Raya	258	2	2
7	Peureulak	Peureulak	984	8	9
8	Peureulak Timur	Peureulak Timur	342	2	2
9	Peureulak Barat	Peureulak Barat	371	2	5
10	Ranto Peureulak	Ranto Peureulak	598	1	0
11	Idi Rayeuk	Idi Rayeuk	757	7	5
12	Peudawa	Peudawa	270	2	2
13	Banda Alam	Keude Gerubak	200	2	3
14	Idi Tunong	Idi Tunong	230	0	1
15	Darul Ihsan	Darul Ihsan	175	1	3
16	Idi Timur	Idi Timur	144	1	0
17	Darul Aman	Darul Aman	444	5	1
18	Nurussalam	Nurussalam	392	4	4
19	Darul Falah	Darul Falah	80	1	2
20	Julok	Julok	501	5	8
21	Indra Makmur	Alue le Mirah	256	3	1
		Perkebunan Inti	93	2	1
22	Pante Bidari	Matang Pudeng	239	0	0
		Pante Bidari	259	3	2
23	Simpang Ulim	Simpang Ulim	464	3	3
24	Madat	Madat	568	2	0
	2018		8 891	68	67
	2017		8 516	64	67
	2016		8 073	66	56

Sumber: Dinas Kesehatan Kabupaten Aceh Timur

Source: Health Office of Aceh Timur Regency

Tabel 4.2.12 Jumlah Dokter Menurut Kecamatan di Kabupaten Aceh Timur, 2018
Table Number of Doctors by Subdistrict in Aceh Timur Regency, 2018

Kecamatan Subdistrict	Unit Kerja Unit	Dokter Umum(PNS) Doctor	Dokter Gigi (PNS) Dentist	Dokter Spesialis Specialist
(1)	(2)	(3)	(4)	(5)
1 Serbajadi	PKM Lokop	1	0	0
2 Simpang Jernih	PKM Simpang Jernih	2	0	0
3 Peunaron	PKM Peunaron	0	1	0
4 Birem Bayeun	PKM Birem Bayeun	2	1	0
5 Rantau Selamat	PKM Rantau Selamat	2	1	0
6 Sungai Raya	PKM Sungai Raya	2	2	0
7 Peureulak	PKM Peureulak	4	2	0
8 Peureulak Timur	PKM Peureulak Timur	1	1	0
9 Peureulak Barat	PKM Peureulak Barat	2	1	0
10 Ranto Peureulak	PKM Ranto Peureulak	2	1	0
11 Idi Rayeuk	PKM Idi Rayeuk	2	1	0
12 Peudawa	PKM Peudawa	2	0	0
13 Banda Alam	PKM Banda Alam	2	1	0
14 Idi Tunong	PKM Idi Tunong	2	0	0
15 Darul Ihsan	PKM Darul Ihsan	2	0	0
16 Idi Timur	PKM Idi Timur	1	0	0

Tabel 4.2.12 **Lanjutan**
Table 4.2.12 **Continued**

	Kecamatan Subdistrict	Unit Kerja Unit	Dokter Umum(PNS) Doctor	Dokter Gigi (PNS) Dentist	Dokter Spesialis Specialist
	(1)	(2)	(3)	(4)	(5)
17	Darul Aman	PKM Darul Aman	1	0	0
18	Nurussalam	PKM Nurussalam	1	1	0
19	Darul Falah	PKM Darul Falah	1	0	0
20	Julok	PKM Julok	1	1	0
21	Indra Makmur	PKM Alue le Mirah	2	1	0
		PKM Perkebunan Inti	2	1	0
22	Pante Bidari	PKM Matang Pudeng	2	0	0
		PKM Pante Bidari	1	1	0
23	Simpang Ulim	PKM Simpang Ulim	3	0	0
24	Madat	PKM Madat	3	0	0
	Sub Jumlah I (Puskesmas)		46	17	0
	RSUD dr. Zubir Mahmud		9	1	24
	RS Sultan Abdul Aziz Syah		9	2	8
	RS Graha Bunda		0	0	20
	Sub Jumlah II (Rumah Sakit)		18	3	52
	Dinas Kesehatan		2	0	0
	Jumlah/Total 2018		66	20	52
	Jumlah/Total 2017		82	16	2

Sumber: Dinas Kesehatan Kabupaten Aceh Timur

Source: Health Office of Aceh Timur Regency

Tabel 4.2.12 Lanjutan
Table Continued

Kecamatan <i>Subdistrict</i>	Unit Kerja <i>Unit</i>	Dokter Umum(PTT) <i>Doctor</i>	Dokter Gigi (PTT) <i>Dentist</i>	Jumlah Total
(1)	(2)	(6)	(7)	(8)
1 Serbajadi	PKM Lokop	0	0	0
2 Simpang Jernih	PKM Simpang Jernih	0	0	0
3 Peunaron	PKM Peunaron	2	0	2
4 Birem Bayeun	PKM Birem Bayeun	0	0	0
5 Rantau Selamat	PKM Rantau Selamat	0	0	0
6 Sungai Raya	PKM Sungai Raya	0	0	0
7 Peureulak	PKM Peureulak	1	0	1
8 Peureulak Timur	PKM Peureulak Timur	0	0	0
9 Peureulak Barat	PKM Peureulak Barat	0	0	0
10 Ranto Peureulak	PKM Ranto Peureulak	0	0	0
11 Idi Rayeuk	PKM Idi Rayeuk	0	0	0
12 Peudawa	PKM Peudawa	0	0	0
13 Banda Alam	PKM Banda Alam	0	0	0
14 Idi Tunong	PKM Idi Tunong	0	0	0
15 Darul Ihsan	PKM Darul Ihsan	0	0	0
16 Idi Timur	PKM Idi Timur	0	0	0

Tabel 4.2.12 **Lanjutan**
Table 4.2.12 **Continued**

	Kecamatan Subdistrict	Unit Kerja Unit	Dokter Umum(PTT) Doctor	Dokter Gigi (PTT) Dentist	Jumlah Total
	(1)	(2)	(6)	(7)	(8)
17	Darul Aman	PKM Darul Aman	0	0	1
18	Nurussalam	PKM Nurussalam	0	0	2
19	Darul Falah	PKM Darul Falah	0	0	1
20	Julok	PKM Julok	0	0	2
21	Indra Makmur	PKM Alue Ie Mirah	0	0	3
		PKM Perkebunan Inti	1	0	4
22	Pante Bidari	PKM Matang Pudeng	0	0	2
		PKM Pante Bidari	0	0	2
23	Simpang Ulim	PKM Simpang Ulim	0	0	3
24	Madat	PKM Madat	0	0	3
	Sub Jumlah I (Puskesmas)		4	0	67
		RSUD dr. Zubir Mahmud	15	0	49
		RS Sultan Abdul Aziz Syah	6	1	26
		RS Graha Bunda	9	2	31
	Sub Jumlah II (Rumah Sakit)		30	3	106
		Dinas Kesehatan	0	0	2
	Jumlah/Total 2018		34	3	175
	Jumlah/Total 2017		10	3	113

Sumber: Dinas Kesehatan Kabupaten Aceh Timur

Source: Health Office of Aceh Timur Regency

Tabel 4.2.13 Jumlah Tenaga Kesehatan Selain Dokter Menurut Kecamatan di Kabupaten Aceh Timur, 2018
Table *Number of Paramedics by Subdistrict in Aceh Timur Regency, 2018*

Kecamatan Subdistrict	Unit Kerja Unit	Bidan* Midwife	Perawat Nurse	Farmasi Pharmacist	Ahli Gizi Nutricionist
(1)	(2)	(3)	(4)	(5)	(6)
1 Serbajadi	PKM Lokop	28	9	1	2
2 Simpang Jernih	PKM Simpang Jernih	11	8	1	0
3 Peunaron	PKM Peunaron	23	11	1	2
4 Birem Bayeun	PKM Birem Bayeun	62	19	1	4
5 Rantau Selamat	PKM Rantau Selamat	43	80	1	4
6 Sungai Raya	PKM Sungai Raya	35	12	1	2
7 Peureulak	PKM Peureulak	72	46	3	2
8 Peureulak Timur	PKM Peureulak Timur	42	13	1	2
9 Peureulak Barat	PKM Peureulak Barat	35	12	1	0
10 Ranto Peureulak	PKM Ranto Peureulak	47	18	1	0
11 Idi Rayeuk	PKM Idi Rayeuk	76	21	1	2
12 Peudawa	PKM Peudawa	37	17	0	2
13 Banda Alam	PKM Banda Alam	22	10	2	2
14 Idi Tunong	PKM Idi Tunong	31	15	0	0
15 Darul Ihsan	PKM Darul Ihsan	17	3	0	3
16 Idi Timur	PKM Idi Timur	24	5	0	0

*) Termasuk Bidan PTT

Tabel 4.2.13 Lanjutan
Table Continued

	Kecamatan Subdistrict	Unit Kerja Unit	Bidan* Midwife	Perawat Nurse	Farmasi Pharmacist	Ahli Gizi Nutricionist
	(1)	(2)	(3)	(4)	(5)	(6)
17	Darul Aman	PKM Darul Aman	60	30	2	2
18	Nurussalam	PKM Nurussalam	36	21	1	3
19	Darul Falah	PKM Darul Falah	15	6	1	0
20	Julok	PKM Julok	52	34	1	4
21	Indra Makmur	PKM Alue le Mirah	14	8	2	4
		PKM Perkebunan Inti	8	7	0	0
22	Pante Bidari	PKM Matang Pudeng	18	14	1	4
		PKM Pante Bidari	10	22	1	2
23	Simpang Ulim	PKM Simpang Ulim	42	28	3	8
24	Madat	PKM Madat	37	28	1	0
	Sub Jumlah I (Puskesmas)		897	497	28	54
		RSUD dr. Zubir Mahmud	85	186	14	4
		RSU Sultan Abdul Aziz Syah	78	128	3	8
		RS Graha Bunda	58	15	7	0
	Sub Jumlah II (Rumah Sakit)		221	329	24	12
		Dinas Kesehatan	8	10	7	2
	Jumlah/Total 2018		1126	836	59	68
	Jumlah/Total 2017		1170	708	69	36

Sumber: Dinas Kesehatan Kabupaten Aceh Timur

Source: Health Office of Aceh Timur Regency

Tabel 4.2.14 Jumlah Sarana Kesehatan Dasar Menurut Kecamatan di Kabupaten Aceh Timur, 2018
Table Number of Primary Health Facilities by Subdistrict in Aceh Timur Regency, 2018

Kecamatan Subdistrict	Praktek Dokter Umum	Praktek Dokter Gigi	Puskesmas	Pustu	
				Aktif	Tidak Aktif
(1)	(2)	(3)	(4)	(5)	(6)
1 Serbajadi	0	0	1	2	0
2 Simpang Jernih	0	0	1	1	0
3 Peunaron	1	0	1	1	0
4 Birem Bayeun	4	0	1	7	0
5 Rantau Selamat	0	0	1	4	0
6 Sungai Raya	0	0	1	1	0
7 Peureulak	3	0	1	6	0
8 Peureulak Timur	0	0	1	3	0
9 Peureulak Barat	1	0	1	1	0
10 Ranto Peureulak	2	1	1	4	0
11 Idi Rayeuk	6	2	1	3	0
12 Peudawa	1	1	1	1	0
13 Banda Alam	0	0	1	2	0
14 Idi Tunong	0	0	1	0	0
15 Darul Ihsan	0	0	1	0	0
16 Idi Timur	1	0	1	1	0
17 Darul Aman	1	0	1	5	0
18 Nurussalam	0	0	1	4	0
19 Darul Falah	0	0	1	0	0
20 Julok	4	1	1	5	0
21 Indra Makmur	1	0	2	7	0
22 Pante Bidari	1	0	2	2	0
23 Simpang Ulim	1	0	1	3	0
24 Madat	1	0	1	3	0
2018	28	5	26	66	0
2017	16	3	26	57	0
2016	29	5	27	69	0

Sumber: Dinas Kesehatan Kabupaten Aceh Timur

Source: Health Office of Aceh Timur Regency

* 1 unit belum terakreditasi

Tabel 4.2.14 Lanjutan
Table 4.2.14 *Continued*

Kecamatan <i>Subdistrict</i>	Puskesmas Keliling	Praktek Bidan	Poskesdes		Toko Obat	Apotlk
			Aktif	Tidak Aktif		
(1)	(7)	(8)	(9)	(10)	(11)	(12)
1 Serbajadi	1	0	2	0	0	0
2 Simpang Jernih	0	0	4	0	0	0
3 Peunaron	1	0	4	0	1	0
4 Birem Bayeun	2	2	21	0	2	0
5 Rantau Selamat	1	0	9	0	0	0
6 Sungai Raya	1	5	0	0	2	1
7 Peureulak	3	6	10	0	5	6
8 Peureulak Timur	1	1	5	0	0	0
9 Peureulak Barat	1	4	11	0	1	0
10 Ranto Peureulak	2	2	9	0	2	1
11 Idi Rayeuk	2	12	0	0	4	9
12 Peudawa	1	1	10	0	0	0
13 Banda Alam	1	0	6	0	0	0
14 Idi Tunong	2	2	10	0	0	0
15 Darul Ihsan	1	1	7	0	0	0
16 Idi Timur	1	0	9	0	3	0
17 Darul Aman	1	3	11	0	6	0
18 Nurussalam	0	3	13	0	2	0
19 Darul Falah	1	1	6	0	0	0
20 Julok	4	8	23	0	3	2
21 Indra Makmur	1	0	5	0	1	0
22 Pante Bidari	2	8	12	0	5	3
23 Simpang Ulim	4	4	3	0	3	0
24 Madat	2	3	7	0	1	0
2018	36	66	197	0	41	22
2017	34	0	204	0	47	22
2016	39	69	165	0	29	18

Sumber: Dinas Kesehatan Kabupaten Aceh Timur

Source: Health Office of Aceh Timur Regency

Tabel 4.2.15 Jumlah Lokasi Posyandu, dan Kader Aktif Posyandu Menurut Kecamatan di Kabupaten Aceh Timur, 2018
Table *Number of Integrated Health Post, and The Officer by Subdistrict in Aceh Timur Regency, 2018*

Kecamatan Subdistrict	Puskesmas	Posyandu	Jumlah Kader Aktif
(1)	(2)	(3)	(4)
1 Serbajadi	PKM Lokop	20	92
2 Simpang Jernih	PKM Simpang Jernih	8	40
3 Peunaron	PKM Peunaron	19	62
4 Birem Bayeun	PKM Birem Bayeun	42	179
5 Rantau Selamat	PKM Rantau Selamat	21	86
6 Sungai Raya	PKM Sungai Raya	24	105
7 Peureulak	PKM Peureulak	30	150
8 Peureulak Timur	PKM Peureulak Timur	20	100
9 Peureulak Barat	PKM Peureulak Barat	28	97
10 Ranto Peureulak	PKM Ranto Peureulak	29	126
11 Idi Rayeuk	PKM Idi Rayeuk	43	205
12 Peudawa	PKM Peudawa	19	90
13 Banda Alam	PKM Banda Alam	16	56
14 Idi Tunong	PKM Idi Tunong	27	131
15 Darul Ihsan	PKM Darul Ihsan	17	82
16 Idi Timur	PKM Idi Timur	13	65
17 Darul Aman	PKM Darul Aman	45	225
18 Nurussalam	PKM Nurussalam	32	155
19 Darul Falah	PKM Darul Falah	11	55
20 Julok	PKM Julok	37	185
21 Indra Makmur	PKM Alue Ie Mirah	14	44
	PKM Perkebunan Inti	16	54
22 Pante Bidari	PKM Matang Pudeng	26	92
	PKM Pante Bidari	26	50
23 Simpang Ulim	PKM Simpang Ulim	26	115
24 Madat	PKM Madat	33	120
2018		642	2 761
2017		643	2 907
2016		666	2 544

Sumber: Dinas Kesehatan Kabupaten Aceh Timur

Source: Health Office of Aceh Timur Regency

Tabel 4.2.16 Kondisi Balita Menurut Kecamatan di Kabupaten Aceh Timur, 2018
Table Condition of Baby by Subdistrict in Aceh Timur Regency, 2018

Kecamatan Subdistrict	Puskesmas Public Health Care	Jumlah Balita Ditimbang	Kondisi Balita	
			Gizi Kurang	Gizi Buruk
(1)	(2)	(3)	(4)	(5)
1 Serbajadi	PKM Lokop	533	39	0
2 Simpang Jernih	PKM Simpang Jernih	340	19	0
3 Peunaron	PKM Peunaron	631	15	0
4 Birem Bayeun	PKM Birem Bayeun	2 091	291	0
5 Rantau Selamat	PKM Rantau Selamat	900	169	1
6 Sungai Raya	PKM Sungai Raya	1 089	133	0
7 Peureulak	PKM Peureulak	4 019	156	0
8 Peureulak Timur	PKM Peureulak Timur	1 528	171	0
9 Peureulak Barat	PKM Peureulak Barat	1 241	178	1
10 Ranto Peureulak	PKM Ranto Peureulak	2 470	171	2
11 Idi Rayeuk	PKM Idi Rayeuk	2 919	246	1
12 Peudawa	PKM Peudawa	988	142	0
13 Banda Alam	PKM Banda Alam	716	104	0
14 Idi Tunong	PKM Idi Tunong	1 182	57	1
15 Darul Ihsan	PKM Darul Ihsan	681	100	0
16 Idi Timur	PKM Idi Timur	567	84	0
17 Darul Aman	PKM Darul Aman	1 535	91	2
18 Nurussalam	PKM Nurussalam	1 409	182	0
19 Darul Falah	PKM Darul Falah	315	29	0
20 Julok	PKM Julok	1 730	190	0
21 Indra Makmur	PKM Alue Ie Mirah	841	126	0
	PKM Perkebunan Inti	512	86	0
22 Pante Bidari	PKM Matang Pudeng	965	92	0
	PKM Pante Bidari	1 150	68	0
23 Simpang Ulim	PKM Simpang Ulim	1 736	115	0
24 Madat	PKM Madat	2 199	234	0
2018		34 287	3 288	8
2017		34 742	3 920	10
2016		36 356	7 162	20

Sumber: Dinas Kesehatan Kabupaten Aceh Timur

Source: Health Office of Aceh Timur Regency

Tabel 4.2.17 Jumlah Bayi yang Diimmunisasi Polio 3 Menurut Kecamatan di Kabupaten Aceh Timur, 2018
Table *Number of Baby Which Have Been Immunize Polio 3 by Subdistrict in Aceh Timur Regency, 2018*

Kecamatan <i>Subdistrict</i>	Puskesmas <i>Public Health Care</i>	Bayi Sasaran <i>Target Infant</i>	Imunisasi Polio 3	
			Jumlah/ <i>Total</i>	Persentase/ <i>%</i>
(1)	(2)	(3)	(4)	(5)
1 Serbajadi	PKM Lokop	318	87	27.36
2 Simpang Jernih	PKM Simpang Jernih	190	58	30.53
3 Peunaron	PKM Peunaron	465	144	30.97
4 Birem Bayeun	PKM Birem Bayeun	1 393	567	40.70
5 Rantau Selamat	PKM Rantau Selamat	631	206	32.65
6 Sungai Raya	PKM Sungai Raya	598	249	41.64
7 Peureulak	PKM Peureulak	2 191	782	35.69
8 Peureulak Timur	PKM Peureulak Timur	703	235	33.43
9 Peureulak Barat	PKM Peureulak Barat	761	299	39.29
10 Ranto Peureulak	PKM Ranto Peureulak	1 220	481	39.43
11 Idi Rayeuk	PKM Idi Rayeuk	1 808	599	33.13
12 Peudawa	PKM Peudawa	573	193	33.68
13 Banda Alam	PKM Banda Alam	414	79	19.08
14 Idi Tunong	PKM Idi Tunong	489	130	26.58
15 Darul Ihsan	PKM Darul Ihsan	306	106	34.64
16 Idi Timur	PKM Idi Timur	296	64	21.62
17 Darul Aman	PKM Darul Aman	943	199	21.10
18 Nurussalam	PKM Nurussalam	835	230	27.54
19 Darul Falah	PKM Darul Falah	160	62	38.75
20 Julok	PKM Julok	1 296	254	19.60
21 Indra Makmur	PKM Alue le Mirah	487	136	27.93
	PKM Perkebunan Inti	382	92	24.08
22 Pante Bidari	PKM Matang Pudeng	506	181	35.77
	PKM Pante Bidari	679	79	11.63
23 Simpang Ulim	PKM Simpang Ulim	984	383	38.92
24 Madat	PKM Madat	1 276	492	38.56
2018		19 904	6 387	32.09
2017		9 881	6 719	68.00
2016		10 458	6 998	66.92

Sumber: Dinas Kesehatan Kabupaten Aceh Timur

Source: Health Office of Aceh Timur Regency

Tabel 4.2.18 Jumlah Bayi yang Diimunisasi DPT 1 + HB 1 Menurut Kecamatan di Kabupaten Aceh Timur, 2018
Table *Number of Baby Which Have Been Immunize DPT 1 + HB1 by Subdistrict in Aceh Timur Regency, 2018*

Kecamatan <i>Subdistrict</i>	Puskesmas <i>Public Health Care</i>	Bayi Sasaran <i>Target Infant</i>	Imunisasi DPT 1 + HB 1		
			Jumlah/ Total	Persentase/ %	
(1)	(2)	(3)	(4)	(5)	
1	Serbajadi	PKM Lokop	318	59	18.55
2	Simpang Jernih	PKM Simpang Jernih	190	61	32.11
3	Peunaron	PKM Peunaron	465	150	32.26
4	Birem Bayeun	PKM Birem Bayeun	1 393	577	41.42
5	Rantau Selamat	PKM Rantau Selamat	631	232	36.77
6	Sungai Raya	PKM Sungai Raya	598	239	39.97
7	Peureulak	PKM Peureulak	2 191	690	31.49
8	Peureulak Timur	PKM Peureulak Timur	703	212	30.16
9	Peureulak Barat	PKM Peureulak Barat	761	190	24.97
10	Ranto Peureulak	PKM Ranto Peureulak	1 220	455	37.30
11	Idi Rayeuk	PKM Idi Rayeuk	1 808	598	33.08
12	Peudawa	PKM Peudawa	573	184	32.11
13	Banda Alam	PKM Banda Alam	414	57	13.77
14	Idi Tunong	PKM Idi Tunong	489	113	23.11
15	Darul Ihsan	PKM Darul Ihsan	306	56	18.30
16	Idi Timur	PKM Idi Timur	296	36	12.16
17	Darul Aman	PKM Darul Aman	943	149	15.80
18	Nurussalam	PKM Nurussalam	835	282	33.77
19	Darul Falah	PKM Darul Falah	160	49	30.63
20	Julok	PKM Julok	1 296	24	1.85
21	Indra Makmur	PKM Alue le Mirah	487	128	26.28
		PKM Perkebunan Inti	382	90	23.56
22	Pante Bidari	PKM Matang Pudeng	506	118	23.32
		PKM Pante Bidari	679	62	9.13
23	Simpang Ulim	PKM Simpang Ulim	984	369	37.50
24	Madat	PKM Madat	1 276	426	33.39
2018			19 904	5 606	28.17
2017			9 881	6 381	64.58
2016			10 458	6 466	61.83

Sumber: Dinas Kesehatan Kabupaten Aceh Timur

Source: Health Office of Aceh Timur Regency

Tabel 4.2.19 Jumlah Bayi yang Diimmunisasi DPT 3 + HB 3 Menurut Kecamatan di Kabupaten Aceh Timur, 2018
Table *Number of Baby Which Have Been Immunize DPT 3 + HB 3 by Subdistrict in Aceh Timur Regency, 2018*

Kecamatan <i>Subdistrict</i>	Puskesmas <i>Public Health Care</i>	Bayi Sasaran <i>Target Infant</i>	Imunisasi DPT 3 + HB 3	
			Jumlah/ <i>Total</i>	Persentase/ %
(1)	(2)	(3)	(4)	(5)
1 Serbajadi	PKM Lokop	318	18	5.66
2 Simpang Jernih	PKM Simpang Jernih	190	22	11.58
3 Peunaron	PKM Peunaron	465	70	15.05
4 Birem Bayeun	PKM Birem Bayeun	1 393	277	19.89
5 Rantau Selamat	PKM Rantau Selamat	631	107	16.96
6 Sungai Raya	PKM Sungai Raya	598	111	18.56
7 Peureulak	PKM Peureulak	2 191	334	15.24
8 Peureulak Timur	PKM Peureulak Timur	703	98	13.94
9 Peureulak Barat	PKM Peureulak Barat	761	57	7.49
10 Ranto Peureulak	PKM Ranto Peureulak	1 220	214	17.54
11 Idi Rayeuk	PKM Idi Rayeuk	1 808	257	14.21
12 Peudawa	PKM Peudawa	573	97	16.93
13 Banda Alam	PKM Banda Alam	414	22	5.31
14 Idi Tunong	PKM Idi Tunong	489	46	9.41
15 Darul Ihsan	PKM Darul Ihsan	306	25	8.17
16 Idi Timur	PKM Idi Timur	296	14	4.73
17 Darul Aman	PKM Darul Aman	943	57	6.04
18 Nurussalam	PKM Nurussalam	835	89	10.66
19 Darul Falah	PKM Darul Falah	160	24	15.00
20 Julok	PKM Julok	1 296	113	8.72
21 Indra Makmur	PKM Alue Ie Mirah	487	51	10.47
	PKM Perkebunan Inti	382	38	9.95
22 Pante Bidari	PKM Matang Pudeng	506	45	8.89
	PKM Pante Bidari	679	13	1.91
23 Simpang Ulim	PKM Simpang Ulim	984	179	18.19
24 Madat	PKM Madat	1 276	175	13.71
2018		19 904	2 553	12.83
2017		9 881	5 867	59.38
2016		10 458	5 700	54.50

Sumber: Dinas Kesehatan Kabupaten Aceh Timur

Source: Health Office of Aceh Timur Regency

Tabel 4.2.20 Jumlah Bayi yang Diimunisasi Campak Menurut Kecamatan di Kabupaten Aceh Timur, 2018
Table Number of Baby Which Have Been Immunize Measles by Subdistrict in Aceh Timur Regency, 2018

Kecamatan Subdistrict	Puskesmas Public Health Care	Bayi Sasaran Target Infant	Imunisasi Campak	
			Jumlah/ Total	Persentase/ %
(1)	(2)	(3)	(4)	(5)
1 Serbajadi	PKM Lokop	318	142	44.65
2 Simpang Jernih	PKM Simpang Jernih	190	39	20.53
3 Peunaron	PKM Peunaron	465	116	24.95
4 Birem Bayeun	PKM Birem Bayeun	1 393	471	33.81
5 Rantau Selamat	PKM Rantau Selamat	631	237	37.56
6 Sungai Raya	PKM Sungai Raya	598	236	39.46
7 Peureulak	PKM Peureulak	2 191	724	33.04
8 Peureulak Timur	PKM Peureulak Timur	703	134	19.06
9 Peureulak Barat	PKM Peureulak Barat	761	204	26.81
10 Ranto Peureulak	PKM Ranto Peureulak	1 220	468	38.36
11 Idi Rayeuk	PKM Idi Rayeuk	1 808	629	34.79
12 Peudawa	PKM Peudawa	573	216	37.70
13 Banda Alam	PKM Banda Alam	414	41	9.90
14 Idi Tunong	PKM Idi Tunong	489	215	43.97
15 Darul Ihsan	PKM Darul Ihsan	306	64	20.92
16 Idi Timur	PKM Idi Timur	296	122	41.22
17 Darul Aman	PKM Darul Aman	943	146	15.48
18 Nurussalam	PKM Nurussalam	835	176	21.08
19 Darul Falah	PKM Darul Falah	160	30	18.75
20 Julok	PKM Julok	1 296	209	16.13
21 Indra Makmur	PKM Alue Ie Mirah	487	113	23.20
	PKM Perkebunan Inti	382	81	21.20
22 Pante Bidari	PKM Matang Pudeng	506	131	25.89
	PKM Pante Bidari	679	61	8.98
23 Simpang Ulim	PKM Simpang Ulim	984	334	33.94
24 Madat	PKM Madat	1 276	376	29.47
2018		19 904	5 715	28.71
2017		9 881	5 951	60.23
2016		10 458	6 305	60.29

Sumber: Dinas Kesehatan Kabupaten Aceh Timur

Source: Health Office of Aceh Timur Regency

Tabel 4.2.21 Jumlah Bayi yang Diimunisasi BCG Menurut Kecamatan di Kabupaten Aceh Timur, 2018
Table *Number of Baby Which Have Been Immunize BCG by Subdistrict in Aceh Timur Regency, 2018*

Kecamatan <i>Subdistrict</i>	Puskesmas <i>Public Health Care</i>	Bayi Sasaran <i>Target Infant</i>	Imunisasi BCG	
			Jumlah/ Total <i>(4)</i>	Persentase/ % <i>(5)</i>
(1)	(2)	(3)	(4)	(5)
1 Serbajadi	PKM Lokop	318	86	27.04
2 Simpang Jernih	PKM Simpang Jernih	190	63	33.16
3 Peunaron	PKM Peunaron	465	154	33.12
4 Birem Bayeun	PKM Birem Bayeun	1 393	635	45.59
5 Rantau Selamat	PKM Rantau Selamat	631	331	52.46
6 Sungai Raya	PKM Sungai Raya	598	243	40.64
7 Peureulak	PKM Peureulak	2 191	559	25.51
8 Peureulak Timur	PKM Peureulak Timur	703	191	27.17
9 Peureulak Barat	PKM Peureulak Barat	761	178	23.39
10 Ranto Peureulak	PKM Ranto Peureulak	1 220	417	34.18
11 Idi Rayeuk	PKM Idi Rayeuk	1 808	548	30.31
12 Peudawa	PKM Peudawa	573	216	37.70
13 Banda Alam	PKM Banda Alam	414	56	13.53
14 Idi Tunong	PKM Idi Tunong	489	115	23.52
15 Darul Ihsan	PKM Darul Ihsan	306	60	19.61
16 Idi Timur	PKM Idi Timur	296	29	9.80
17 Darul Aman	PKM Darul Aman	943	146	15.48
18 Nurussalam	PKM Nurussalam	835	240	28.74
19 Darul Falah	PKM Darul Falah	160	45	28.13
20 Julok	PKM Julok	1 296	295	22.76
21 Indra Makmur	PKM Alue Ie Mirah	487	136	27.93
	PKM Perkebunan Inti	382	86	22.51
22 Pante Bidari	PKM Matang Pudeng	506	172	33.99
	PKM Pante Bidari	679	126	18.56
23 Simpang Ulim	PKM Simpang Ulim	984	549	55.79
24 Madat	PKM Madat	1 276	467	36.60
2018		19 904	6 143	30.86
2017		9 881	3 023	30.59
2016		10 458	6 377	60.98

Sumber: Dinas Kesehatan Kabupaten Aceh Timur

Source: Health Office of Aceh Timur Regency

Tabel 4.2.22 Jumlah Pasangan Usia Subur dan Pengguna KB Menurut Kecamatan di Kabupaten Aceh Timur, 2018
Table *Number of Fertile Age Couples and Contraceptive Device Users, 2018*

Kecamatan <i>Subdistrict</i>	Pasangan Usia Subur (PUS)	Peserta Keluarga Berencana (KB)	Bina Keluarga Balita	Bina Keluarga Remaja	Bina Keluarga Lansia
(1)	(2)	(3)	(4)	(5)	(6)
1 Serbajadi	1 518	1 264	75	27	30
2 Simpang Jernih	1 384	600	280	149	115
3 Peunaron	1 570	1 174	431	216	123
4 Birem Bayeun	4 758	3 691	808	799	537
5 Rantau Selamat	2 003	1 363	425	337	263
6 Sungai Raya	1 920	1 622	758	315	357
7 Peureulak	6 869	5 064	1 902	1 112	153
8 Peureulak Timur	1 912	1 411	786	70	63
9 Peureulak Barat	2 128	1 569	490	193	112
10 Ranto Peureulak	3 463	2 303	603	240	130
11 Idi Rayeuk	7 234	5 342	210	30	30
12 Peudawa	1 696	1 188	140	90	90
13 Banda Alam	1 702	1 185	252	168	153
14 Idi Tunong	2 148	1 601	456	65	30
15 Darul Ihsan	117	821	912	515	176
16 Idi Timur	1 312	923	205	110	57
17 Darul Aman	7 234	5 342	210	30	30
18 Nurussalam	2 795	2 163	875	261	203
19 Darul Falah	544	309	212	176	20
20 Julok	10 286	8 311	1 110	101	86
21 Indra Makmur	2 384	1 577	328	35	22
22 Pante Bidari	7 794	5 706	593	391	91
23 Simpang Ulim	4 047	2 925	809	210	94
24 Madat	3 526	2 389	164	66	50
2018	80 344	59 843	13 034	5 706	3 015
2017	77 130	56 336	500	223	162
2016	---	---	---	---	---

Sumber: Dinas Pemberdayaan Perempuan, Perlindungan Anak dan Keluarga Kabupaten Aceh Timur
 Source: Department of Women Empowerment, Child and Family Protection of Aceh Timur Regency

4.3 AGAMA/RELIGION

Tabel 4.3.1 Jumlah Tempat Peribadatan Menurut Kecamatan di Kabupaten Aceh Timur, 2018
Table 4.3.1 Number of Worship Facilities by Subdistrict in Aceh Timur Regency, 2018

Kecamatan <i>Subdistrict</i>	Masjid <i>Mosque</i>	Meunasah <i>Musholla</i>	Gereja <i>Church</i>	Pura <i>Temple</i>	Vihara <i>Vihara</i>
(1)	(2)	(3)	(4)	(5)	(6)
1 Serbajadi	12	26	0	0	0
2 Simpang Jernih	9	10	0	0	0
3 Peunaron	25	24	0	0	0
4 Birem Bayeun	32	64	0	0	0
5 Rantau Selamat	15	10	0	0	0
6 Sungai Raya	11	9	0	0	0
7 Peureulak	34	41	0	0	0
8 Peureulak Timur	16	26	0	0	0
9 Peureulak Barat	13	25	0	0	0
10 Ranto Peureulak	26	28	0	0	0
11 Idi Rayeuk	15	49	0	0	1
12 Peudawa	8	11	0	0	0
13 Banda Alam	8	18	0	0	0
14 Idi Tunong	7	31	0	0	0
15 Darul Ihsan	6	16	0	0	0
16 Idi Timur	3	17	0	0	0
17 Darul Aman	16	45	0	0	0
18 Nurussalam	11	44	0	0	0
19 Darul Falah	3	45	0	0	0
20 Julok	23	42	0	0	0
21 Indra Makmur	27	19	0	0	0
22 Pante Bidari	18	23	0	0	0
23 Simpang Ulim	15	64	0	0	0
24 Madat	16	26	0	0	0
2018	369	713	0	0	1
2017	361	580	0	0	1
2016	370	568	0	0	1

Sumber: Kantor Kementerian Agama Kabupaten Aceh Timur

Source: Ministry of Religious Affair of Aceh Timur Regency

Tabel 4.3.2 Jumlah Fungsionaris Agama Islam Menurut Kecamatan di Kabupaten Aceh Timur, 2018
Table 4.3.2 *Number of Worship Facilities by Subdistrict in Aceh Timur Regency, 2018*

Kecamatan Subdistrict	Ulama	Mubaligh	Penyuluh Agama Islam
(1)	(2)	(3)	(4)
1 Serbajadi	---	---	8
2 Simpang Jernih	---	---	8
3 Peunaron	---	---	8
4 Birem Bayeun	---	---	8
5 Rantau Selamat	---	---	9
6 Sungai Raya	---	---	8
7 Peureulak	---	---	8
8 Peureulak Timur	---	---	8
9 Peureulak Barat	---	---	8
10 Ranto Peureulak	---	---	8
11 Idi Rayeuk	---	---	8
12 Peudawa	---	---	9
13 Banda Alam	---	---	8
14 Idi Tunong	---	---	8
15 Darul Ihsan	---	---	8
16 Idi Timur	---	---	8
17 Darul Aman	---	---	9
18 Nurussalam	---	---	8
19 Darul Falah	---	---	8
20 Julok	---	---	9
21 Indra Makmur	---	---	8
22 Pante Bidari	---	---	8
23 Simpang Ulim	---	---	8
24 Madat	---	---	9
2018	---	---	197
2017	90	20	---
2016	24	24	---

Sumber: Kantor Kementerian Agama Kabupaten Aceh Timur

Source: Ministry of Religious Affair of Aceh Timur Regency

Tabel 4.3.2 Lanjutan
Table Continued

Kecamatan Subdistrict	Bilal	Imam Gampong/ Meunasah	Imam Masjid	Khatib
(1)	(4)	(4)	(4)	(4)
1 Serbajadi	10	10	10	10
2 Simpang Jernih	9	9	9	9
3 Peunaron	17	17	17	17
4 Birem Bayeun	32	32	32	32
5 Rantau Selamat	14	14	14	14
6 Sungai Raya	11	11	11	11
7 Peureulak	30	31	30	30
8 Peureulak Timur	15	15	15	15
9 Peureulak Barat	12	12	12	12
10 Ranto Peureulak	20	20	20	20
11 Idi Rayeuk	14	14	14	14
12 Peudawa	9	9	9	9
13 Banda Alam	8	8	8	8
14 Idi Tunong	7	7	7	7
15 Darul Ihsan	6	6	6	6
16 Idi Timur	3	3	3	3
17 Darul Aman	14	14	14	14
18 Nurussalam	12	12	12	12
19 Darul Falah	3	3	3	3
20 Julok	27	27	27	27
21 Indra Makmur	33	33	33	33
22 Pante Bidari	19	19	19	19
23 Simpang Ulim	17	17	17	17
24 Madat	17	17	17	17
25 Masjid Agung	5	0	6	1
2018***	359	360	359	359
2017***	366	498	376	364

*) Imam Rawatib

**) Muazzin

***) Jumlah tidak termasuk fungsionaris pada Masjid Agung

Sumber: Dinas Syari'at Islam Kabupaten Aceh Timur

Source: The Office of Islamic Sharia

Tabel 4.3.3 Jumlah Jamaah Haji yang Diberangkatkan Menurut Kecamatan di Kabupaten Aceh Timur, 2018
Table Number of Departured Moslem Pilgrims by Subdistrict in Aceh Timur Regency, 2018

Kecamatan Subdistrict	Laki-Laki Male	Perempuan Female	Jumlah Total
(1)	(2)	(3)	(4)
1 Serbajadi	0	3	3
2 Simpang Jernih	0	0	0
3 Peunaron	0	0	0
4 Birem Bayeun	1	2	3
5 Rantau Selamat	0	1	1
6 Sungai Raya	1	0	1
7 Peureulak	15	17	32
8 Peureulak Timur	1	3	4
9 Peureulak Barat	16	17	33
10 Ranto Peureulak	1	3	4
11 Idi Rayeuk	17	25	42
12 Peudawa	0	1	1
13 Banda Alam	0	0	0
14 Idi Tunong	1	2	3
15 Darul Ihsan	1	2	3
16 Idi Timur	0	0	0
17 Darul Aman	7	7	14
18 Nurussalam	6	8	14
19 Darul Falah	0	0	0
20 Julok	14	19	33
21 Indra Makmur	3	5	8
22 Pante Bidari	9	12	21
23 Simpang Ulim	5	5	10
24 Madat	3	6	9
2018	101	138	239
2017	98	140	238
2016	54	75	129

Sumber: Kantor Kementerian Agama Kabupaten Aceh Timur

Source: Ministry of Religious Affair of Aceh Timur Regency

Tabel 4.3.4 Jumlah Tanah Waqaf Menurut Kecamatan di Kabupaten Aceh Timur, 2018
Table *Number of Waqaf lands by Sub District in Aceh Timur Regency, 2018*

Kecamatan <i>Subdistrict</i>	Jumlah Lokasi	Bersertifikat	AIW/APAIW		Luas Keseluruhan (m ²)
			Sudah	Belum	
(1)	(2)	(3)	(4)	(5)	(6)
1 Serbajadi	18	8	10	---	68 300
2 Simpang Jernih	4	0	4	---	4 840
3 Peunaron	15	2	13	---	59 774
4 Birem Bayeun	79	60	19	---	417 608
5 Rantau Selamat	19	11	8	---	1 035 279
6 Sungai Raya	20	8	12	---	13 768
7 Peureulak	156	78	78	---	5 088 343
8 Peureulak Timur	45	17	28	---	1 065 510
9 Peureulak Barat	100	50	50	---	4 750 358
10 Ranto Peureulak	31	19	12	---	18 762 336
11 Idi Rayeuk	127	62	65	---	194 833
12 Peudawa	51	26	25	---	63 864
13 Banda Alam	31	23	8	---	8 213
14 Idi Tunong	49	38	11	---	18 955 183
15 Darul Ihsan	27	26	1	---	51 487
16 Idi Timur	14	14	0	---	29 148
17 Darul Aman	113	86	27	---	1 089 041
18 Nurussalam	216	91	125	---	85 300 929
19 Darul Falah*	0	0	0	---	0
20 Julok	70	50	20	---	88 144 205
21 Indra Makmur	1	0	1	---	5 162
22 Pante Bidari	202	139	63	---	63 991 777
23 Simpang Ulim	227	162	65	---	12 706 954
24 Madat	47	38	9	---	17 082 553
2018	1662	1008	654	0	318 889 465
2017	1585	956	629	0	440 240 661
2016	1600	956	644	0	440 447 195

*) Data masih bergabung dengan kecamatan Nurussalam

Sumber: Kantor Kementerian Agama Kabupaten Aceh Timur

Source: Ministry of Religious Affair of Aceh Timur Regency

Tabel 4.3.5 Jumlah Pernikahan Pertama di Kabupaten Aceh Timur, 2018
Table Number of First Marriage in Aceh Timur Regency, 2018

Kecamatan Subdistrict	Bulan/ Month					
	Jan	Feb	Mar	Apr	Mei	Jun
(1)	(2)	(3)	(4)	(5)	(6)	(7)
1 Serbajadi	5	13	6	2	5	5
2 Simpang Jernih	4	0	2	4	0	0
3 Peunaron	9	4	5	11	4	6
4 Birem Bayeun	17	24	20	20	10	13
5 Rantau Selamat	7	9	5	17	8	7
6 Sungai Raya	9	11	9	13	3	10
7 Peureulak	35	27	34	50	14	34
8 Peureulak Timur	7	7	9	23	7	5
9 Peureulak Barat	7	15	7	15	0	13
10 Ranto Peureulak	15	19	16	38	15	17
11 Idi Rayeuk	12	21	39	26	18	18
12 Peudawa	3	13	12	10	9	6
13 Banda Alam	3	3	3	8	2	1
14 Idi Tunong	4	6	13	9	3	8
15 Darul Ihsan	7	5	4	8	2	3
16 Idi Timur	4	1	9	5	4	3
17 Darul Aman	8	12	23	31	6	20
18 Nurussalam	14	16	20	25	9	30
19 Darul Falah*	0	0	0	0	0	0
20 Julok	4	14	23	26	6	24
21 Indra Makmur	11	17	11	11	6	7
22 Pante Bidari	14	18	15	31	11	11
23 Simpang Ulim	10	14	17	26	7	13
24 Madat	9	12	22	26	9	16
2018	218	281	324	435	158	270
2017	219	247	351	457	299	37
2016	243	285	329	382	371	49

*) Data masih bergabung dengan kecamatan Nurussalam

Sumber: Kantor Kementerian Agama Kabupaten Aceh Timur

Source: Ministry of Religious Affair of Aceh Timur Regency

Tabel 4.3.5 Lanjutan
Table Continued

Kecamatan Subdistrict	Bulan/ Month						Jumlah/ Total
	Jul	Ags	Sep	Okt	Nov	Des	
(1)	(2)	(3)	(4)	(5)	(6)	(7)	(8)
1 Serbajadi	16	13	10	5	7	6	65
2 Simpang Jernih	1	1	0	2	2	1	25
3 Peunaron	10	4	2	7	3	5	70
4 Birem Bayeun	25	34	23	21	14	22	257
5 Rantau Selamat	13	14	14	9	8	7	100
6 Sungai Raya	15	4	15	12	6	4	131
7 Peureulak	42	41	50	33	33	26	397
8 Peureulak Timur	19	13	14	17	10	5	153
9 Peureulak Barat	27	12	17	18	15	11	159
10 Ranto Peureulak	12	19	22	17	11	3	211
11 Idi Rayeuk	36	34	46	39	31	16	386
12 Peudawa	21	11	15	5	14	0	106
13 Banda Alam	9	6	12	6	4	2	83
14 Idi Tunong	6	11	14	13	12	4	104
15 Darul Ihsan	7	7	6	12	6	4	79
16 Idi Timur	5	14	6	2	3	1	47
17 Darul Aman	20	24	21	34	10	8	195
18 Nurussalam	27	19	31	17	3	5	206
19 Darul Falah*	0	0	0	0	0	0	0
20 Julok	24	37	31	19	12	10	216
21 Indra Makmur	13	17	11	11	13	8	122
22 Pante Bidari	26	34	26	36	10	11	245
23 Simpang Ulim	14	15	13	29	14	8	214
24 Madat	23	27	25	38	20	11	254
2018	411	411	424	402	261	178	3825
2017	583	230	504	331	362	205	3825
2016	444	149	465	258	292	145	3412

*) Data masih bergabung dengan kecamatan Nurussalam

Sumber: Kantor Kementerian Agama Kabupaten Aceh Timur

Source: Ministry of Religious Affair of Aceh Timur Regency

Tabel 4.3.6 Aset Badan Kemakmuran masjid (BKM) di Kabupaten Aceh Timur, 2016*
Table *Asset of Moslem Prosperity Agency in Aceh Timur Regency, 2016**

Kecamatan <i>Subdistrict</i>	Desa <i>Village</i>	Sumber Aset <i>Source of Asset</i>	Jenis Aset <i>Type of Asset</i>
(1)	(2)	(3)	(4)
1 Ranto Selamat	Bayeun	Lainnya	Kelapa Sawit
2	Alue Seuleumak	Wakaf	Kelapa Sawit
3	Alue Punti	Wakaf	Kelapa Sawit + Pinang
4	Alue Tuwi	Wakaf	Kelapa Sawit
5	Damar Siput	Hibah	Coklat + Sawit
6	Simpang Aneuh	Wakaf	Coklat +Sawit
7	Simpang Peut	Wakaf	Kelapa
8			
9 Nurussalam	Matang Seuleumak	Wakaf	Tanah Sawah

*) Data tahun 2017 dan 2018 tidak tersedia

Sumber: Kantor Kementerian Agama Kabupaten Aceh Timur

Source: Ministry of Religious Affair of Aceh Timur Regency

4.4 KRIMINALITAS/*CRIME*

Jumlah Tindak Pidana Menurut Kepolisian Sektor di Kabupaten Aceh Timur, 2016–2018
Tabel 4.4.1 *Number of Reported Criminal Cases by Subdistrict Police Office in Aceh Timur Regency, 2016–2018*

Kepolisian Sektor <i>Subdistrict Police Office</i>		2016	2017	2018
(1)		(2)	(3)	(4)
1	Serbajadi ⁽¹⁾	15	13	14
2	Simpang Jernih	1	2	1
3	Birem Bayeun*	---	---	---
4	Rantau Selamat*	---	---	---
5	Sungai Raya*	---	---	---
6	Peureulak	40	19	10
7	Peureulak Timur	4	4	7
8	Peureulak Barat	6	5	9
9	Ranto Peureulak	15	13	25
10	Idi Rayeuk ⁽²⁾	88	76	43
11	Peudawa	11	1	3
12	Banda Alam	10	3	6
13	Idi Tunong	8	14	7
14	Darul Ihsan	11	9	3
15	Darul Aman	20	5	10
16	Nurussalam ⁽³⁾	30	27	10
17	Julok	22	21	28
18	Indra Makmur	18	19	22
19	Pante Bidari	41	15	6
20	Simpang Ulim	34	19	16
21	Madat	42	26	13
22	Polres Aceh Timur	213	207	189
Aceh Timur		629	498	422

Sumber: Polres Aceh Timur

Source: Aceh Timur Police Office

*) Data kecamatan tersebut masih dengan Polres Langsa

1) Data kecamatan Peunaron masih tergabung dengan Polsek Serbajadi

2) Data kecamatan Idi Timur masih tergabung dengan Polsek Idi Rayeuk

3) Data kecamatan Darul Falah masih tergabung dengan Polsek Nurussalam

Persentase Penyelesaian Tindak Pidana Menurut Kepolisian Resort di Kabupaten Aceh Timur, 2016–2018

Tabel 4.4.2 *Percentage of Crime Clearance Rate by District Police Office in Aceh Timur Regency, 2016–2018*

Kepolisian Resort District Police Office		2016	2017	2018
(1)	(2)	(3)	(4)	(5)
1	Serbajadi ⁽¹⁾	93.33	69.23	50.00
2	Simpang Jernih	0.00	50.00	100.00
4	Birem Bayeun*	---	---	---
5	Rantau Selamat*	---	---	---
6	Sungai Raya*	---	---	---
7	Peureulak	70.00	68.42	70.00
8	Peureulak Timur	100.00	75.00	57.00
9	Peureulak Barat	83.33	80.00	44.00
10	Ranto Peureulak	66.67	69.23	68.00
11	Idi Rayeuk ⁽²⁾	56.82	76.00	74.00
12	Peudawa	72.73	100.00	67.00
13	Banda Alam	60.00	100.00	100.00
14	Idi Tunong	50.00	57.14	86.00
15	Darul Ihsan	90.91	78.00	100.00
17	Darul Aman	60.00	40.00	60.00
18	Nurussalam ⁽³⁾	83.33	92.59	60.00
20	Julok	77.27	81.00	75.00
21	Indra Makmur	72.22	65.00	68.00
22	Pante Bidari	75.61	47.00	17.00
23	Simpang Ulim	73.53	74.00	81.00
24	Madat	83.30	73.00	54.00
25	Polres Aceh Timur	73.65	77.00	71.00
Aceh Timur		70.67	79.51	69.00

Sumber: Polres Kabupaten Aceh Timur

Source: Aceh Timur Police Office

*) Data kecamatan tersebut masih dengan Polres Langsa

1) Data kecamatan Peunaron masih tergabung dengan Polsek Serbajadi

2) Data kecamatan Idi Timur masih tergabung dengan Polsek Idi Rayeuk

3) Data kecamatan Darul Falah masih tergabung dengan Polsek Nurussalam

Tabel
Table 4.4.3

**Banyaknya Jumlah Perkara Pidana Yang Diterima dan Dilimpahkan
Kejaksaan Negeri Idi, 2018**
**Number of Crime Cases Which Accepted by Idi Regional Prosecution
Office to Idi Regional Justice Office, 2018**

Bulan Month	Sisa Bulan Lalu Last Month	Masuk Bulan	Jumlah Total	Dilimpahkan	Sisa Akhir
		Ini This Month		Bulan Ini Decided This Month	Bulan Ini This Month Remmont
(1)	(2)	(3)	(4)	(5)	(6)
Januari January	16	43	59	39	20
Februari Februari	20	22	42	28	14
Maret March	14	33	47	21	26
April April	26	18	44	20	24
Mei May	24	29	53	28	25
Juni June	25	14	39	17	22
Juli July	22	17	39	13	26
Agustus August	26	36	62	39	23
September September	23	62	85	38	47
Oktober October	47	30	77	10	67
November November	67	58	125	42	83
Desember December	83	29	112	42	70
2018		391		337	
2017		250		247	
2016		286		280	

Sumber: Kejaksaan Negeri Idi
Source: Idi Regional Presecution Office

Tabel 4.4.4 Banyaknya Jumlah Perkara Pidana Yang Dilimpahkan dan Diputuskan Kejaksaan Negeri Idi, 2018
Table 4.4.4 *Number of Civil Cases Which Decided by Idi Regional Prosecution Office to Idi Regional Justice Office, 2018*

Bulan <i>Month</i>	Sisa Bulan Lalu <i>Last Month</i>	Dilimpahkan Bulan Ini <i>This Month</i>	Jumlah <i>Total</i>	Diputuskan Bulan Ini <i>Decided This Month</i>	Sisa Akhir Bulan Ini <i>This Month Remmont</i>
(1)	(2)	(3)	(4)	(5)	(6)
Januari <i>January</i>	20	39	59	35	24
Februari <i>Februari</i>	24	28	52	17	35
Maret <i>March</i>	35	21	56	15	41
April <i>April</i>	41	20	61	12	49
Mei <i>May</i>	49	28	77	34	43
Juni <i>June</i>	43	17	60	7	53
Juli <i>July</i>	53	13	66	19	47
Agustus <i>August</i>	47	39	86	24	62
September <i>September</i>	62	38	100	24	76
Oktober <i>October</i>	76	10	86	15	71
November <i>November</i>	71	42	113	43	70
Desember <i>December</i>	70	42	112	43	69
2018		337		288	
2017		247		221	
2016		306		306	

Sumber: Kejaksaan Negeri Idi
 Source: *Idi Regional Presecution Office*

Jumlah Denda Perkara dan Biaya Perkara Pidana Umum Yang Diterima dan Disetorkan ke Kas Negara Oleh Kejaksaan Negeri Idi, 2018

Tabel
Table 4.4.5

Number of Criminal Cases and Cost of Criminal Cases Received and Transferred to The Country by Idi Regional Justice Office, 2018

Bulan <i>Month</i>	EUH	EPP	EP	Jumlah <i>Total</i>
(1)	(2)	(3)	(4)	(5)
Januari <i>January</i>	48 000	20 000	2 000	70 000
Februari <i>February</i>	32 000	2 000	0	34 000
Maret <i>March</i>	20 000	8 000	2 000	30 000
April <i>April</i>	16 000	8 000	0	24 000
Mei <i>May</i>	50 000	18 000	0	68 000
Juni <i>June</i>	12 000	2 000	2 000	16 000
Juli <i>July</i>	28 000	10 000	0	38 000
Agustus <i>August</i>	24 000	22 000	2 000	48 000
September <i>September</i>	24 000	22 000	2 000	48 000
Oktober <i>October</i>	24 000	6 000	0	30 000
November <i>November</i>	80 000	6 000	0	86 000
Desember <i>December</i>	80 000	6 000	0	86 000
2018	438 000	130 000	10 000	578 000
2017	298 000	126 000	18 000	442 000
2016	---	---	---	---

Sumber: Kejaksaan Negeri Idi

Source: Idi Regional Prosecution Office

Tabel
Table 4.4.6

Jumlah Denda Perkara dan Biaya Perkara Lalu Lintas yang Diterima dan Disetorkan ke Kas Negara Oleh Kejaksaan Negeri Idi, 2018
Number of Criminal Cases and Cost of Traffic Criminal Cases Received and Transferred to The Country by Idi Regional Justice Office, 2018

Bulan <i>Month</i>	Sisa Bulan Lalu <i>Last Month</i>	Masuk Bulan Ini <i>This Month</i>	Jumlah <i>Sudah</i>	Disetorkan <i>Paid</i>	Sisa Akhir Bulan Ini <i>This Month Remmont</i>
(1)	(2)	(3)	(4)	(5)	(6)
Januari <i>January</i>	---	---	---	---	---
Februari <i>Februari</i>	---	---	---	---	---
Maret <i>March</i>	---	---	---	---	---
April <i>April</i>	---	---	---	---	---
Mei <i>May</i>	---	---	---	---	---
Juni <i>June</i>	---	---	---	---	---
Juli <i>July</i>	---	---	---	---	---
Agustus <i>August</i>	---	---	---	---	---
September <i>September</i>	---	---	---	---	---
Oktober <i>October</i>	---	---	---	---	---
November <i>November</i>	---	---	---	---	---
Desember <i>December</i>	---	---	---	---	---
2018					
2017		174 864 000		119 798 000	
2016		---		---	

*) Data tahun 2018 belum tersedia

Sumber: Kejaksaan Negeri Idi

Source: Idi Regional Presecution Office

Tabel 4.4.7 Banyaknya Narapidana Pada Rumah Tahanan Negara Idi Menurut Jenis Kelamin, 2018
Table *Number of Prisoner in Idi Jail by Sex, 2018*

Kategori <i>Category</i>	Laki-Laki <i>Male</i>	Perempuan <i>Female</i>	Jumlah <i>Total</i>
(1)	(2)	(3)	(4)
Dewasa <i>Adult</i>	421	9	430
Pemuda <i>Youth</i>	51	1	52
Anak <i>Child</i>	10	0	10
2018	482	10	492
2017	296	9	305
2016	337	12	349

Sumber: Rumah Tahanan Negara Idi

Source: *Idi Jail Office*

Tabel 4.4.8 Banyaknya Narapidana Pada Rumah Tahanan Negara Idi Menurut Jenis Kejahatan, 2018
Table *Number of Prisoner in Idi Jail by Crime Cases and Sex, 2018*

	Kategori Category	Laki-Laki Male	Perempuan Female	Jumlah Total
	(1)	(2)	(3)	(4)
1	Kejahatan / Criminality	0	0	0
2	Kejahatan Politik (Makar)/Politics Crime	0	0	0
3	Kejahatan Terhadap Negara/National Crime	0	0	0
4	Kejahatan Ketertiban Umum/General Order Crime	0	0	0
5	Pembakaran/Burning	0	0	0
6	Penyuapan/Bribery	0	0	0
7	Pemalsuan Mata Uang/Money Duplication	1	0	1
8	Pemalsuan Materai/Materai Duplication	3	0	3
9	Kejahatan Susila/Sex Crime	8	0	8
10	Perjudian/Gambling	11	0	11
11	Penculikan/Kidnapping	0	0	0
12	Pembunuhan/Murder	6	0	6
13	Penganiayaan/Maltreatment	7	0	7
14	Pencurian/Theft	45	0	45
15	Perampokan/Robbery	0	0	0
16	Pemerasan/Pengancaman/Blackmail	3	0	3
17	Penggelapan/Embezzlement	4	0	4
18	Penipuan/Deception	5	1	6
19	Merusak Barang/Ruining	0	0	0
20	Kejahatan Dalam Jabatan/Job Crime	0	0	0
21	Penadahan/Catchment	5	0	5
22	Narkotika/Narcotic	286	9	295
23	Lain-Lain/Others	98	0	98
	2018	482	10	492
	2017	294	9	303
	2016	337	12	349

Sumber: Rumah Tahanan Negara Idi

Source: Idi Jail Office

Tabel 4.4.9 Banyaknya Tahanan Pada Rumah Tahanan Negara Idi Menurut Jenis Kejahatan, 2017*
Table *Number of Semi Prisoner in Idi Jail by Crime Cases and Sex, 2017**

	Kategori <i>Category</i>	Laki-Laki <i>Male</i>	Perempuan <i>Female</i>	Jumlah <i>Sum</i>
	(1)	(2)	(3)	(4)
1	Kejahatan / Criminality	0	0	0
2	Kejahatan Politik (Makar)/Politics Crime	0	0	0
3	Kejahatan Terhadap Negara/National Crime	0	0	0
4	Kejahatan Ketertiban Umum/General Order Crime	27	3	30
5	Pembakaran/Burning	0	0	0
6	Penyuapan/Bribery	0	0	0
7	Pemalsuan Mata Uang/Money Duplication	4	0	4
8	Pemalsuan Materai/Materai Duplication	0	0	0
9	Kejahatan Susila/Sex Crime	34	0	34
10	Perjudian/Gambling	0	0	0
11	Penculikan/Kidnapping	6	0	6
12	Pembunuhan/Murder	13	0	13
13	Penganiayaan/Maltreatment	30	5	35
14	Pencurian/Theft	79	1	80
15	Perampokan/Robbery	1	0	1
16	Pemerasan/Pengancaman/Blackmail	0	0	0
17	Penggelapan/Embezzlement	9	0	9
18	Penipuan/Deception	15	2	17
19	Merusak Barang/Ruining	1	0	1
20	Kejahatan Dalam Jabatan/Job Crime	0	0	0
21	Penadahan/Catchment	25	0	25
22	Narkotika/Narcotic	340	3	343
23	Lain-Lain/Others	119	4	123
	2017	703	15	721
	2016	308	0	308
	2015	372	13	385

*Data tahun 2018 sementara tidak tersedia

Sumber: Rumah Tahanan Negara Idi

Source: Idi Jail Office

**Banyaknya Narapidana Pada Rumah Tahanan Negara Idi Menurut
Jenis Kasus dan Bulan, 2018**

Tabel
Table 4.4.10

Number of Prisoner in Idi Jail by Cases and Month, 2018

Bulan <i>Month</i>	Kejahatan <i>Crime</i>	Pelanggaran <i>Collision</i>	Jumlah <i>Total</i>
(1)	(2)	(3)	(4)
Januari <i>January</i>	6	1	7
Februari <i>Februari</i>	4	0	4
Maret <i>March</i>	2	1	3
April <i>April</i>	6	0	6
Mei <i>May</i>	7	0	7
Juni <i>June</i>	4	1	5
Juli <i>July</i>	4	1	5
Agustus <i>August</i>	3	2	5
September <i>September</i>	4	1	5
Oktober <i>October</i>	6	2	8
November <i>November</i>	3	1	4
Desember <i>December</i>	4	2	6
2018	53	12	65
2017	305	0	305

Sumber: Rumah Tahanan Negara Idi

Source: Idi Jail Office

Tabel 4.4.11 Banyaknya Penghuni Pada Rumah Tahanan Negara Idi Menurut Jenis Hukuman, 2018
Table *Number of Prisoner in Idi Jail by Kind of Punnishment, 2018*

Kategori <i>Category</i>	Laki-Laki <i>Male</i>	Perempuan <i>Female</i>	Jumlah <i>Total</i>
(1)	(2)	(3)	(4)
A Narapidana	348	6	354
Pidana Mati	0	0	0
Penjara Seumur Hidup	0	0	0
Penjara lebih dari 1 Tahun	194	4	198
Penjara 3 - 12 Tahun	97	2	99
Penjara kurang dari 3 bulan	12	0	12
Kurungan	45	0	45
Penjara Untuk Lembaga Lain	0	0	0
Pengganti Denda	0	0	0
B Tahanan	223	4	227
Dalam Pemeriksaan Jaksa	54	3	57
Dalam Pemeriksaan Hakim	168	1	169
Dalam Putusan yang Masih Dapat diubah	1	0	1
C Tahanan Polisi	10	0	10
2018	581	10	591
2017	690	18	708
2016	851	24	875

Sumber: Rumah Tahanan Negara Idi
 Source: *Idi Jail Office*

Jumlah Tindak Pidana Menurut Jenis Peristiwa Di Kabupaten Aceh Timur, 2018

Tabel 4.4.12 *Number of Crimes by Type of Event in Aceh Timur Regency, 2018*

Jenis Peristiwa <i>Kind of Event</i>	Banyaknya Laporan <i>Amount</i>	Diselesaikan <i>Solved</i>
(1)	(2)	(3)
1 Pembunuhan / Murder	4	3
2 Penganiayaan Berat / Heavy Maltreatment	7	5
3 Penculikan / Kidnaping	9	5
4 Pencurian dengan kekerasan / Kidnaping by force	5	1
5 Pencurian dengan Pemberatan / Theft	4	3
6 Pencurian Kendaraan Bermotor / Vehicle Theft	42	10
7 Pencurian / Theft	55	45
8 Pemerkosaan / Violence	2	2
9 Pembakaran/Burning	3	1
10 Kebakaran / Fire	4	1
11 Gajah Mati	3	2
12 Poliandri	1	1
13 Kejahatan Elektronik/ Cyber Crime	9	3
14 Formalin pada Ikan	1	0
15 Percobaan Pembunuhan	1	0
16 Senjata Api / Handgun	2	1
17 Narkotika	143	141
18 Pemerasan / Blackmail	0	0
19 Penyeludupan / Smuggling	0	0
20 Pemogokan / Strike	0	0
21 Demonstarsi / Demonstration	0	0
22 Perkelahian ABRI / Force Between Soldier	0	0
Sub Jumlah/ Sub Total 2018	295	224
Sub Jumlah/ Sub Total 2017	260	189
Sub Jumlah/ Sub Total 2016	365	256

Tabel 4.4.12 **Lanjutan**
Table 4.4.12 **Continued**

Jenis Peristiwa Kind of Event	Banyaknya Amount	Diselesaikan Solved
(1)	(2)	(3)
23 Koneksitas / Conectivity	0	0
24 Kejahatan Politik / Politics Crime	0	0
25 Kejahatan Thd Kep Negara / Criminality to President	0	0
26 Kejahatan Thd Ketertiban Umum / Criminality to Public	0	0
27 Kecelakaan Kapal Laut / Ship Accident	0	0
28 Kecelakaan Kapal Udara / Airplane Accident	0	0
29 Kecelakaan Lalin (Mati) / Traffic Accident (Dead)	0	0
30 Kecelakaan Lalin (Luka Berat) / Traffic Accident (Bad Injured)	0	0
31 Perjudian / Gambling	5	4
32 Perzinaan / Adultery	2	2
33 Penadahan / Catchment	0	0
34 Pengrusakan /Ruining	7	7
35 Penipuan / Deception	17	4
36 Penggelapan / Emblezzing	28	17
37 Penyuapan / Bribery	0	0
38 Kejahatan Thd Kesopanan / Asusila Crime	0	0
39 Penganiayaan Ringan / Light Maltreatment	77	61
40 Bank Tanpa Izin / Illegal Bank	0	0
41 Penipuan Pemalsuan Warkat Bank	0	0
Sub Jumlah/ Sub Total 2018	136	95
Sub Jumlah/ Sub Total 2017	149	128
Sub Jumlah/ Sub Total 2016	377	290

Tabel 4.4.12 **Lanjutan**
Table 4.4.12 **Continued**

	Jenis Peristiwa <i>Kind of Event</i>	Banyaknya <i>Amount</i>	Diselesaikan <i>Solved</i>
	(1)	(2)	(3)
42	Kejahatan Hak Cipta / Illegal Copying	0	0
43	Penyerobotan Tanah / Illegal Land Occupancy Right	4	0
44	Kejahatan Bidang Perpajakan Cukai / Tax Criminal	0	0
45	Kejahatan Korupsi / Corruption	1	1
46	Kejahatan Surat Materai / Materai Duplication	0	0
47	Perdagangan Wanita/Anak / Women/Child Trading	0	0
48	Pelanggaran KUHP/Buku III /Collision the KUHP	0	0
49	Penghinaan/ Pencemaran Nama Baik / Insult	6	6
50	Pengancaman / Pemerasan	3	3
51	Pengeroyokan / Attack	9	6
52	Larikan Wanita / Take off women without permission	0	0
53	Lain-lain Kejahatan		
	a. Aborsi/ <i>Abortus</i>	1	1
	b. Pornoaksi	1	1
	c. Illegal Logging	3	3
	d. Pemalsuan Surat	3	2
	e. KDRT	14	14
	f. Pencabulan	17	15
	g. Mati Orang Akibat Lalai	1	1
	h. Illegal Minning	4	2
	i. Kekerasan pada Anak	10	6
	j. Migas	55	52
	k. Illegal Fishing	1	0
	Sub Jumlah 2018	133	113
	Jumlah/Total 2018	564	432
	Jumlah/Total 2017	532	398
	Jumlah/Total 2016	836	628

Sumber: Polres Aceh Timur

Source: Aceh Timur Police Office

Tabel
Table 4.4.13

Jumlah Kejadian Kekerasan Perempuan dan Anak yang Dilaporkan per Bulan di Kabupaten Aceh Timur, 2018
Number of Incidents of Women and Child Violence Reported per Month in Aceh Timur Regency, 2018

Bulan Month	Kasus pada Perempuan			Kasus pada Anak (<18 th)		
	Jenis Kasus	Jumlah Kasus	Penanganan	Jenis Kasus	Jumlah Kasus	Penanganan
(1)	(2)	(3)	(4)	(5)	(6)	(7)
Januari January	Hak asuh anak	1	Bantuan Hukum	-	-	-
Februari Februari	Hak asuh anak	1	Bantuan Hukum	-	-	-
Maret March	Hak asuh anak	2	Bantuan Hukum	Pelecehan Seksual	1	Konseling bantuan hukum
April April	Hak asuh anak	2	Bantuan Hukum, Konseling,	-	-	-
Mei May	Penelantaran Ekonomi	2	Mediasi Konseling bantuan hukum	-	-	-
Juni June	KDRT	2	Bantuan Hukum	-	-	-
Juli July	Hak asuh anak	2	Konseling, konsultasi hukum	-	-	-
Agustus August	Hak asuh anak	2	Konseling, konsultasi hukum	-	-	-
September September	Penelantaran Anak	1	Konseling, konsultasi hukum	-	-	-
Oktober October	Berseteru/ Sengketa	1	Konseling, konsultasi hukum, bantuan hukum	Pemeriksaan	2	Konseling bantuan hukum
November November	Penelantaran Ekonomi	2	Konseling bantuan hukum	Pemukulan/ Penganiayaan	1	Konseling bantuan hukum
Desember December	-	-	-	-	-	-
2018		21			4	
2017		3			9	
2016		---			---	

Sumber: Dinas Pemberdayaan Perempuan, Perlindungan Anak dan Keluarga Kabupaten Aceh Timur
Source: Department of Women Empowerment, Child and Family Protection of Aceh Timur Regency

**Banyaknya Perkara Perdata Yang Diterima Oleh Mahkamah
Syari'ah Idi, 2018**

Tabel 4.4.14 *Number of Cases Which Accepted by Idi Islamic Court Office, 2018*

Bulan <i>Month</i>	Izin Menikah <i>Marriage</i>	Dispensasi Menikah <i>Marriage Dispensation</i>	Izin Poligami <i>Polagamy Permission</i>	Pencegahan Pernikahan <i>Marriage Prevention</i>	Penolakan Pernikahan <i>Marriage Refused</i>
(1)	(2)	(3)	(4)	(5)	(6)
Januari <i>January</i>	0	2	0	0	0
Februari <i>Februari</i>	0	0	0	0	0
Maret <i>March</i>	0	0	0	0	0
April <i>April</i>	0	0	0	0	0
Mei <i>May</i>	0	1	0	0	0
Juni <i>June</i>	0	2	0	0	0
Juli <i>July</i>	0	0	0	0	0
Agustus <i>August</i>	0	0	0	0	0
September <i>September</i>	0	1	0	0	0
Oktober <i>October</i>	0	0	0	0	0
November <i>November</i>	0	0	0	0	0
Desember <i>December</i>	0	0	0	0	0
Jumlah/Total	0	6	0	0	0

Sumber: Mahkamah Syar'iyah Idi

Source: Idi Islamic Court Office

Tabel 4.4.14 **Lanjutan**
Table **Continued**

Bulan <i>Month</i>	Harta Bersama	Pengesahan Anak	Perwalian	Talak <i>Divorce</i>	Gugatan Cerai <i>Divorce Claim</i>	Isbat Nikah
(1)	(7)	(8)	(9)	(10)	(11)	(12)
Januari <i>January</i>	3	0	1	8	49	10
Februari <i>Februari</i>	0	0	0	10	17	3
Maret <i>March</i>	0	0	0	8	28	6
April <i>April</i>	1	0	0	12	32	5
Mei <i>May</i>	0	0	0	5	18	2
Juni <i>June</i>	0	0	0	7	4	3
Juli <i>July</i>	2	0	1	15	36	54
Agustus <i>August</i>	1	0	0	4	33	4
September <i>September</i>	0	0	0	9	26	2
Oktober <i>October</i>	1	0	4	14	26	0
November <i>November</i>	0	0	2	5	16	0
Desember <i>December</i>	0	0	0	0	0	0
Jumlah/Total	8	0	8	97	285	89

Sumber: Mahkamah Syar'iyah Idi

Source: *Idi Islamic Court Office*

Tabel 4.4.14 **Lanjutan**
Table 4.4.14 **Continued**

Bulan <i>Month</i>	Pembatalan Pernikahan <i>Marriage Cancellation</i>	Pencabutan Hak Wali Anak <i>Repeal Adopter Right</i>	Penggantian Wali <i>Adopter Replacement</i>	Penetapan Ahli Waris <i>Heirs Decision</i>	Wakaf <i>Bequest</i>
(1)	(13)	(14)	(15)	(16)	(17)
Januari <i>January</i>	0	0	0	4	0
Februari <i>Februari</i>	0	0	0	2	0
Maret <i>March</i>	0	0	0	1	0
April <i>April</i>	0	0	0	2	0
Mei <i>May</i>	0	0	0	3	0
Juni <i>June</i>	0	0	0	1	0
Juli <i>July</i>	0	0	0	3	0
Agustus <i>August</i>	0	0	0	2	0
September <i>September</i>	0	0	0	3	0
Oktober <i>October</i>	0	0	0	0	0
November <i>November</i>	0	0	0	0	0
Desember <i>December</i>	0	0	0	0	0
Jumlah/Total	0	0	0	21	0

Sumber: Mahkamah Syar'iyah Idi

Source: Idi Islamic Court Office

Tabel 4.4.14 **Lanjutan**
Table **Continued**

Bulan <i>Month</i>	Wali Adhol <i>Wali Adhol</i>	Hibah <i>Grant</i>	Shodaqah <i>Shodaqah</i>	Wasiat <i>Exhortation</i>	Kewarisan <i>inheritance</i>	Jumlah <i>Total</i>
(1)	(18)	(19)	(20)	(21)	(22)	(23)
Januari <i>January</i>	0	0	0	0	0	77
Februari <i>Februari</i>	0	0	0	0	1	33
Maret <i>March</i>	0	0	0	0	0	43
April <i>April</i>	0	0	0	0	1	53
Mei <i>May</i>	0	0	0	0	0	29
Juni <i>June</i>	0	0	0	0	0	17
Juli <i>July</i>	0	0	0	0	1	112
Agustus <i>August</i>	0	0	0	0	0	44
September <i>September</i>	1	0	0	0	2	44
Oktober <i>October</i>	0	0	0	0	0	45
November <i>November</i>	0	0	0	0	1	24
Desember <i>December</i>	0	0	0	0	0	0
Jumlah/Total	1	0	0	0	6	521

Sumber: Mahkamah Syar'iyah Idi

Source: *Idi Islamic Court Office*

Tabel 4.4.15 Jumlah Pelanggaran Lalu Lintas, Kecelakaan Lalu Lintas dan Kerugiannya di Kabupaten Aceh Timur, 2018
Table 4.4.15 *Number of Traffic Violations, Traffic Accident and The Lost Out in Aceh Timur Regency, 2018*

Bulan Month	Pelanggaran Lalu Lintas		
	Jumlah Kecelakaan Number of Accident	Kerugian Materil Material Loss Out	
(1)	(2)	(3)	(4)
Januari January	439	9	51 000 000
Februari Februari	264	13	47 500 000
Maret March	166	6	12 500 000
April April	415	13	20 500 000
Mei May	268	14	91 500 000
Juni June	24	13	39 100 000
Juli July	274	5	6 500 000
Agustus August	203	9	23 000 000
September September	144	9	21 200 000
Oktober October	137	12	61 100 000
November November	381	20	24 200 000
Desember December	135	44	44 500 000
2018	2 850	167	442 600 000
2017	2 317	104	282 100 000
2016	1 875	130	297 900 000

Sumber: Polres Aceh Timur

Source: Aceh Timur Police Office

Tabel 4.4.16 Jumlah Korban Kecelakaan Lalu Lintas di Kabupaten Aceh Timur, 2018
Table *Number of Victim of Traffic Accident in Aceh Timur Regency, 2018*

Bulan <i>Month</i>	Meninggal <i>Dead</i>	Luka Berat <i>Serious Injured</i>	Luka Ringan <i>Injured</i>
(1)	(2)	(3)	(4)
Januari <i>January</i>	6	3	9
Februari <i>Februari</i>	11	4	12
Maret <i>March</i>	3	4	3
April <i>April</i>	4	2	28
Mei <i>May</i>	6	3	20
Juni <i>June</i>	9	3	8
Juli <i>July</i>	3	1	1
Agustus <i>August</i>	4	2	15
September <i>September</i>	5	4	30
Oktober <i>October</i>	8	5	9
November <i>November</i>	9	3	25
Desember <i>December</i>	8	7	48
2018	76	41	208
2017	71	21	105
2016	75	56	135

Sumber: Polres Aceh Timur

Source: Aceh Timur Police Office

Tabel 4.4.17 Jumlah Kasus Menonjol di Polres Aceh Timur, 2018
Table *First Number of Security Trouble in Aceh Timur Police Office, 2018*

	Bulan <i>Month</i>	Banyak Kasus <i>Number of Case</i>	Diselesaikan <i>Solved</i>
	(1)	(2)	(3)
1	Senpi Handak	2	1
2	Pencurian dengan Senjata Tajam	0	0
3	Pencurian dengan Senjata Api	0	0
4	Pencurian dengan Kekerasan	5	1
5	Pencurian dengan Pemberatan	4	3
6	Narkoba	143	141
7	Penganiayaan Berat	7	5
8	Kebakaran	4	1
9	Pembakaran	3	1
10	Illegal Mining	4	2
11	Illegal Fishing	1	0
12	Illegal Logging	3	3
13	Curanmor (R2 dan R6)	42	10
14	Pengancaman dengan Kekerasan/ Pemerasan	3	3
15	Pembunuhan	4	3
16	Penipuan	17	4
17	Penggelapan	28	17
18	Penculikan	9	5
	2018	279	200
	2017	243	178
	2016	339	247

Sumber: Polres Aceh Timur

Source: Aceh Timur Police Office

Tabel 4.4.18 Jumlah Kriminalitas Yang Terjadi dan Diselesaikan di Kabupaten Aceh Timur, 2018
Table 4.4.18 *Number of Criminality Which Accepted and Decided in Aceh Timur Regency, 2018*

Bulan <i>Month</i>	Banyak Kasus <i>Number of Case</i>	Diselesaikan <i>Solved</i>	Sisa Akhir Bulan <i>Remain Last Month</i>
(1)	(2)	(3)	(4)
Januari <i>January</i>	28	19	9 0
Februari <i>Februari</i>	42	36	6 0
Maret <i>March</i>	28	19	9 0
April <i>April</i>	30	24	6 0
Mei <i>May</i>	67	57	10 0
Juni <i>June</i>	29	20	9 0
Juli <i>July</i>	33	22	11 0
Agustus <i>August</i>	41	29	12 0
September <i>September</i>	31	20	11 0
Oktober <i>October</i>	34	22	12 0
November <i>November</i>	31	13	18 0
Desember <i>December</i>	28	11	17
2018	422	292	130
2017	498	396	102
2016	629	475	154

Sumber: Polres Aceh Timur
 Source: Aceh Timur Police Office

Tabel 4.4.19 Banyaknya Perkara Pidana Yang Diterima dan Diputuskan
 Pengadilan Negeri Idi, 2018
*Number of Crime Cases Which Accepted and Decided by Idi
 Regional Justice Office, 2018*

Bulan <i>Month</i>	Masuk Bulan		Jumlah <i>Total</i>	Diputuskan	Sisa Akhir
	Sisa Bulan Lalu <i>Last Month</i>	Ini <i>This Month</i>		Bulan Ini <i>Decided this month</i>	Bulan Ini <i>This Month Remmont</i>
(1)	(2)	(3)	(4)	(5)	(6)
Januari <i>January</i>	41	33	74	22	52
Februari <i>Februari</i>	52	24	76	12	64
Maret <i>March</i>	64	25	89	11	78
April <i>April</i>	78	24	102	33	69
Mei <i>May</i>	69	31	100	18	82
Juni <i>June</i>	82	12	94	22	72
Juli <i>July</i>	72	22	94	21	73
Agustus <i>August</i>	73	24	97	30	67
September <i>September</i>	67	30	97	20	77
Oktober <i>October</i>	77	51	128	25	103
November <i>November</i>	103	40	143	41	102
Desember <i>December</i>	102	42	144	27	117
2018		358		282	
2017		250		244	
2016		280		367	

Sumber: Pengadilan Negeri Idi
 Source: Idi Regional Justice Office

Tabel 4.4.20 Banyaknya Perkara Perdata Yang Diterima dan Diputuskan Pengadilan Negeri Idi, 2018
Table *Number of Civil Cases Which Accepted and Decided by Idi Regional Justice Office, 2018*

Bulan <i>Month</i>	Sisa Bulan Lalu <i>Last Month</i>	Masuk Bulan Ini <i>This Month</i>	Jumlah <i>Total</i>	Diputuskan Bulan Ini <i>Decided this month</i>	Sisa Akhir Bulan Ini <i>This Month Remmont</i>
(1)	(2)	(3)	(4)	(5)	(6)
Januari <i>January</i>	9	1	10	3	7
Februari <i>Februari</i>	7	2	9	0	9
Maret <i>March</i>	9	4	13	2	11
April <i>April</i>	11	3	14	4	10
Mei <i>May</i>	10	1	11	1	10
Juni <i>June</i>	10	1	11	1	10
Juli <i>July</i>	10	11	21	2	19
Agustus <i>August</i>	9	0	9	1	8
September <i>September</i>	8	0	8	0	8
Oktober <i>October</i>	8	2	10	0	10
November <i>November</i>	10	2	12	0	12
Desember <i>December</i>	12	0	12	3	9
2018		27		17	
2017		13		7	
2016		6		18	

Sumber: Pengadilan Negeri Idi
 Source: Idi Regional Justice Office

Banyaknya Terdakwa Pada Pengadilan Negeri Idi Menurut Umur dan Bulan, 2018

Tabel
Table 4.4.21

Number of Defendant at Idi Regional Justice Office by Age and Month, 2018

Bulan Month	Jml Terdakwa Number of Defendant	Umur (Tahun)/ Age (Year)			
		15	16-24	25-49	50 <
(1)	(2)	(3)	(4)	(5)	(6)
Januari January	22	0	2	20	0
Februari Februari	12	0	0	12	0
Maret March	11	0	2	9	0
April April	33	0	8	22	3
Mei May	18	0	0	16	2
Juni June	22	0	0	20	2
Juli July	21	0	3	18	0
Agustus August	30	0	2	24	4
September September	20	0	1	19	0
Oktober October	25	0	3	20	2
November November	41	0	0	38	3
Desember December	27	0	5	20	2
2018	282	0	26	238	18
2017	283	0	63	200	20
2016	272	1	57	204	10

Sumber: Pengadilan Negeri Idi
Source: Idi Regional Justice Office

Tabel 4.4.22 Banyaknya Terdakwa Pada Pengadilan Negeri Idi Berdasarkan Undang – undang yang Dilanggar, 2018
Table *Number of Defendant at Idi Regional Justice Office by Rules Have Been Broken, 2018*

Bulan Month	Narkotika Drugs	KUHP KUHP	UU Lainnya Others
(1)	(2)	(3)	(4)
Januari January	7	13	2
Februari Februari	6	5	1
Maret March	6	5	0
April April	17	16	0
Mei May	13	5	0
Juni June	15	7	0
Juli July	10	11	0
Agustus August	11	17	2
September September	11	8	1
Oktober October	21	4	1
November November	24	7	0
Desember December	14	4	9
2018	155	102	16
2017	142	110	0
2016	176	73	22

Sumber: Pengadilan Negeri Idi
 Source: Idi Regional Justice Office

Tabel 4.4.23 Jumlah dan Jenis Pelanggaran yang Ditangani SatpolPP-WH Menurut Bulan di Kabupaten Aceh Timur, 2018
Table *Number and Type of Violations Treated by SatpolPP-WH by Month in Aceh Timur Regency, 2018*

Bulan <i>Month</i>	Penataan dan Pemberdayaan Pedagang Kaki Lima (PKL)	Penertiban Hewan Ternak	Aqidah, Ibadah, dan Syiar Islam (Busana)	Khalwat
(1)	(2)	(3)	(4)	(5)
Januari <i>January</i>	4	0	0	0
Februari <i>February</i>	2	0	0	1
Maret <i>March</i>	9	0	0	1
April <i>April</i>	3	0	0	1
Mei <i>May</i>	4	0	1	0
Juni <i>June</i>	2	1	0	1
Juli <i>July</i>	3	0	0	0
Agustus <i>August</i>	2	1	2	1
September <i>September</i>	6	4	1	0
Oktober <i>October</i>	6	0	0	6
November <i>November</i>	6	0	0	0
Desember <i>December</i>	3	2	0	0
2018	50	8	4	11
2017	29	18	218	24
2016	---	---	---	---

Sumber: Satuan Polisi Pamong Praja dan Wilayahatul Hisbah Kabupaten Aceh Timur
 Source: *Pamong Praja Polisi dan Wilayahatul Hisbah of Aceh Timur Regency*

Tabel 4.4.24 Jumlah dan Jenis Pelanggaran yang Ditangani SatpolPP-WH Menurut Pos Kecamatan di Kabupaten Aceh Timur, 2018
Table 4.4.24 *Number and Type of Violations Treated by SatpolPP-WH by Pos Subdistrict in Aceh Timur Regency, 2018*

Bulan <i>Month</i>	Penataan dan Pemeberdayaan Pedagang Kaki Lima (PKL)	Penertiban Hewan Ternak	Aqidah, Ibadah, dan Syiar Islam (Busana)	Khalwat	Jumlah <i>Total</i>
(1)	(2)	(3)	(4)	(5)	(6)
Pos Sungai Raya	0	0	0	0	0
Pos Pereulak	18	1	1	2	22
Pos Idi Rayeuk	28	6	2	5	41
Pos Julok	4	1	1	1	7
Pos Simpang Ulim	0	0	0	3	3
2018	50	8	4	11	73
2017	29	18	218	24	289
2016	---	---	---	---	---

Sumber: Satuan Polisi Pamong Praja dan Wilayatul Hisbah Kabupaten Aceh Timur

Source: *Pamong Praja Polisi dan Wilayatul Hisbah of Aceh Timur Regency*

4.5 KEMISKINAN/POVERTY

Tabel 4.5.1 **Garis Kemiskinan dan Penduduk Miskin di Kabupaten Aceh Timur, 2010–2018**
Poverty Line and Number of Poor People in Aceh Timur Regency, 2010–2018

Tahun Year	Garis Kemiskinan Poverty Line (rupiah)	Penduduk Miskin Number of Poor People	
		Jumlah Total (000)	Persentase Percentage (%)
(1)	(2)	(3)	(4)
2010	288 063	66.50	18.43
2011	312 927	66.74	18.01
2012	316 131	65.40	17.19
2013	319 392	64.40	16.59
2014	322 385	63.03	15.88
2015	328 048	63.48	15.85
2016	350 186	61.63	15.06
2017	369 911	63.67	15.25
2018	398 493	61.64	14.49

Sumber/Source: Survei Sosial Ekonomi Nasional/National Socio Economic Survey

4.6 SOSIAL LAINNYA/OTHERS

Jumlah Keluarga Penerima Manfaat Beras Sejahtera KKS dan PKH di Kabupaten Aceh Timur, 2018
Table 4.6.1 Number of Poor Rice Beneficiary Families, KKS and PKH in Aceh Timur Regency, 2018

	Kecamatan Subdistrict	Beras Sejahtera	Program Keluarga Harapan (PKH)	Kartu Keluarga Sejahtera (KKS)
	(1)	(2)	(3)	(4)
1	Serbajadi	696	567	567
2	Simpang Jernih	462	387	387
3	Peunaron	630	544	544
4	Birem Bayeun	1 211	1 062	1 062
5	Rantau Selamat	862	746	746
6	Sungai Raya	802	703	703
7	Peureulak	2 877	2 462	2 462
8	Peureulak Timur	895	746	746
9	Peureulak Barat	1 143	947	947
10	Ranto Peureulak	1 405	1 103	1 103
11	Idi Rayeuk	2 153	1 933	1 933
12	Peudawa	753	629	629
13	Banda Alam	788	233	233
14	Idi Tunong	990	612	612
15	Darul Ihsan	544	448	448
16	Idi Timur	421	245	245
17	Darul Aman	1 435	1 301	1 301
18	Nurussalam	1 278	1 104	1 104
19	Darul Falah	268	245	245
20	Julok	1 542	1 332	1 332
21	Indra Makmur	1 317	744	744
22	Pante Bidari	1 911	1 555	1 555
23	Simpang Ulim	1 212	1 101	1 101
24	Madat	2 135	1 713	1 713
	2018	27 730	22 462	22 462
	2017	27 730	11 289	11 289
	2016	24 209	11 400	25 077

Sumber: Dinas Sosial Kabupaten Aceh Timur

Source: Social Department of Aceh Timur Regency

Jumlah Penyandang Cacat Menurut Jenisnya di Kabupaten Aceh

Timur, 2018

Tabel 4.6.2 *Number of persons with disabilities by types in Aceh Timur Regency, 2018*

	Kecamatan <i>Subdistrict</i>	Cacat Tubuh	Cacat Netra	Cacat Rungu/Wicara
	(1)	(2)	(3)	(4)
1	Serbajadi	11	0	0
2	Simpang Jernih	13	2	0
3	Peunaron	53	0	1
4	Birem Bayeun	11	0	2
5	Rantau Selamat	14	7	9
6	Sungai Raya	25	1	1
7	Peureulak	85	30	54
8	Peureulak Timur	13	0	2
9	Peureulak Barat	48	12	16
10	Ranto Peureulak	58	12	5
11	Idi Rayeuk	52	5	3
12	Peudawa	30	11	2
13	Banda Alam	32	3	0
14	Idi Tunong	56	7	0
15	Darul Ihsan	17	4	8
16	Idi Timur	47	2	0
17	Darul Aman	49	0	6
18	Nurussalam	80	4	9
19	Darul Falah	31	10	0
20	Julok	39	1	1
21	Indra Makmur	20	9	1
22	Pante Bidari	41	5	3
23	Simpang Ulim	65	20	7
24	Madat	37	3	3
	2018	927	148	133
	2017	722	131	45
	2016	1 074	246	245

Tabel 4.6.2 Lanjutan
Table 4.6.2 *Continued*

	Kecamatan <i>Subdistrict</i>	ODBJ	Bebas Pasung	Cacat Mental	Jumlah
	(1)	(5)	(6)	(7)	(8)
1	Serbajadi	0	0	0	11
2	Simpang Jernih	0	1	0	16
3	Peunaron	0	0	1	55
4	Birem Bayeun	0	0	2	15
5	Rantau Selamat	0	0	1	31
6	Sungai Raya	0	1	0	28
7	Peureulak	0	0	0	169
8	Peureulak Timur	0	0	0	15
9	Peureulak Barat	4	0	5	85
10	Ranto Peureulak	0	0	1	76
11	Idi Rayeuk	10	2	0	72
12	Peudawa	0	0	0	43
13	Banda Alam	5	1	0	41
14	Idi Tunong	0	0	0	63
15	Darul Ihsan	0	0	0	29
16	Idi Timur	0	0	0	49
17	Darul Aman	0	0	1	56
18	Nurussalam	10	7	7	117
19	Darul Falah	1	6	0	48
20	Julok	0	0	0	41
21	Indra Makmur	0	0	3	33
22	Pante Bidari	16	7	0	72
23	Simpang Ulim	5	0	1	98
24	Madat	0	0	2	45
	2018	51	25	24	1 308
	2017	---	---	---	898
	2016	---	---	---	1 565

Sumber: Dinas Sosial Kabupaten Aceh Timur

Source: Social Department of Aceh Timur Regency

Jumlah Penyandang Masalah Kesejahteraan Sosial (PMKS)

Tabel 4.6.3 Kabupaten Aceh Timur, 2018

Table 4.6.3 Number of Person Problem of Social Prosperity in Aceh Timur Regency, 2018

	Jenis Penyandang Masalah Kesejahteraan Sosial	Jumlah	Yang Sudah Dibantu	Yang Belum Dibantu
	(1)	(2)	(3)	(4)
1	Fakir Miskin	56 272	27 730	28 542
2	Anak Yatim, Piatu dan Yatim Piatu	493	304	189
3	Penyandang Cacat	1 208	500	708
4	Anak Terlantar	493	304	189
5	Lanjut Usia Terlantar	405	340	65
6	PPKKN (Perintis Kemerdekaan)	---	---	---
7	Keluarga Berumah Tidak Layak Huni	77	77	0
8	Wanita Rawan Sosial Ekonomi	25	25	0
9	Eks Penyakit Kronis	---	---	---
10	Korban Tindak Kekerasan	5	3	2
11	Anak Korban Tindak Kekerasan	21	10	11
12	Anak Nakal	15	9	6
13	Anak Jalanan	5	2	3
14	Anak Balita Terlantar	3	3	0
15	Masyarakat Tinggal Daerah Rawan Bencana (desa)	271	55	216
16	Korban Bencana dan Musibah Lainnya (KK)	500	203	297
17	Korban Penyalahgunaan Narkoba	21	---	---
18	Eks Narapidana	52	---	---
19	Wanita Tuna Susila	1	1	0
20	Gelandangan dan Pengemis	21	---	---
21	Masyarakat Terasing dan Komunitas Adat Terpencil	347	105	242
22	Keluarga Bermasalah Sosial Psikologis	---	---	---
23	Keluarga Dhuafa	---	---	---
	2018	60 235	29 671	30 470
	2017	2 967	1 348	2 082
	2016	---	---	---

Sumber: Dinas Sosial Kabupaten Aceh Timur

Source: Social Department of Aceh Timur Regency

Tabel 4.6.4 Jumlah Penduduk Menurut Kondisi Sosial di Kabupaten Aceh Timur, 2018
Table 4.6.4 Number of persons according to social condition in Aceh Timur Regency, 2018

Kecamatan Subdistrict	Fakir Miskin (BDT)	Anak Yatim, Piatu dan Yatim Piatu	Penyandang g Cacat	Anak Terlantar	Lanjut Usia Terlantar	PPKKN (perintis Kemerdekaan)
(1)	(2)	(3)	(4)	(5)	(6)	(7)
1 Serbajadi	1 187	---	11	---	---	---
2 Simpang Jernih	671	---	16	---	---	---
3 Peunaron	1 132	---	55	---	---	---
4 Birem Bayeun	2 837	---	15	---	---	---
5 Rantau Selamat	1 698	---	31	---	---	---
6 Sungai Raya	1 548	---	28	---	---	---
7 Peureulak	6 273	---	169	---	---	---
8 Peureulak Timur	1 727	25	15	---	25	---
9 Peureulak Barat	1 997	140	85	---	---	---
10 Ranto Peureulak	3 002	---	76	---	140	---
11 Idi Rayeuk	4 506	---	72	---	---	---
12 Peudawa	1 178	---	43	---	---	---
13 Banda Alam	1 298	---	41	---	---	---
14 Idi Tunong	1 692	---	63	---	---	---
15 Darul Ihsan	1 170	---	29	---	---	---
16 Idi Timur	925	---	49	---	---	---
17 Darul Aman	2 786	40	56	---	40	---
18 Nürussalam	2 987	58	117	---	58	---
19 Darul Falah	508	---	48	---	---	---
20 Julok	4 011	---	41	---	---	---
21 Indra Makmur	2 284	---	33	---	---	---
22 Pante Bidari	3 862	84	72	---	84	---
23 Simpang Ulim	2 785	37	98	---	37	---
24 Madat	4 208	40	45	---	40	---
2018	56 272	424	1 308	---	424	---
2017	56 272	---	---	---	---	186
2016	---	---	---	---	---	---

Sumber: Dinas Sosial Kabupaten Aceh Timur

Source: Social Department of Aceh Timur Regency

Tabel 4.6.4 Lanjutan
Table *Continued*

Kecamatan <i>Subdistrict</i>	Kelurga Berumah Tidak Layak Huni	Wanita Rawan Sosial Ekonomi	Eks Penyakit Kronis	Korban Tindak Kekerasan	Anak Korban Tindak Kekerasan	Anak Nakal
(1)	(8)	(9)	(10)	(11)	(12)	(13)
1 Serbajadi	---	13	---	---	---	---
2 Simpang Jernih	---	98	---	---	---	---
3 Peunaron	---	9	---	---	---	---
4 Birem Bayeun	---	12	---	---	---	---
5 Rantau Selamat	---	0	---	---	---	---
6 Sungai Raya	---	56	---	---	---	---
7 Peureulak	---	69	---	---	5	---
8 Peureulak Timur	---	2	---	---	---	---
9 Peureulak Barat	---	224	---	---	---	---
10 Ranto Peureulak	---	0	---	---	---	---
11 Idi Rayeuk	---	276	---	2	---	5
12 Peudawa	---	104	---	2	---	---
13 Banda Alam	---	0	---	---	---	---
14 Idi Tunong	---	126	---	---	2	3
15 Darul Ihsan	---	193	---	---	---	---
16 Idi Timur	---	8	---	---	---	2
17 Darul Aman	---	19	---	---	5	---
18 Nurussalam	---	108	---	---	5	---
19 Darul Falah	---	96	---	1	---	---
20 Julok	---	15	---	---	---	5
21 Indra Makmur	---	0	---	---	2	---
22 Pante Bidari	---	479	---	---	---	---
23 Simpang Ulim	---	200	---	---	2	---
24 Madat	---	56	---	---	---	---
2018	---	2 163	---	5	21	15
2017	912	---	---	---	---	---
2016	---	---	---	---	---	---

Sumber: Dinas Sosial Kabupaten Aceh Timur

Source: Social Department of Aceh Timur Regency

Tabel 4.6.4 Lanjutan
Table 4.6.4 Continued

Kecamatan Subdistrict	Anak Jalanan	Anak Balita Terlantar	Masyarakat Tinggal Daerah Rawan Bencana	Korban Bencana dan Musibah Lainnya	Korban Penyalahgu naan Narkoba	Eks Narapidana
(1)	(14)	(15)	(16)	(17)	(18)	(19)
1 Serbajadi	---	---	---	---	---	---
2 Simpang Jernih	---	---	---	---	---	---
3 Peunaron	---	---	---	---	---	---
4 Birem Bayeun	---	---	---	---	---	---
5 Rantau Selamat	---	---	---	---	---	---
6 Sungai Raya	---	---	---	---	6	---
7 Peureulak	5	1	---	---	---	2
8 Peureulak Timur	---	---	---	---	---	5
9 Peureulak Barat	---	---	---	---	---	---
10 Ranto Peureulak	---	---	---	---	---	---
11 Idi Rayeuk	---	1	---	---	---	1
12 Peudawa	---	1	---	---	2	3
13 Banda Alam	---	---	---	---	---	---
14 Idi Tunong	---	---	---	---	---	---
15 Darul Ihsan	---	---	---	---	1	---
16 Idi Timur	---	---	---	---	---	---
17 Darul Aman	---	---	---	---	---	---
18 Nurussalam	---	---	---	---	8	5
19 Darul Falah	---	---	---	---	---	---
20 Julok	---	---	---	---	---	3
21 Indra Makmur	---	---	---	---	---	---
22 Pante Bidari	---	---	---	---	4	26
23 Simpang Ulim	---	---	---	---	---	---
24 Madat	---	---	---	---	---	6
2018	5	3	---	---	21	51
2017	---	---	---	---	---	---
2016	---	---	---	---	---	---

Sumber: Dinas Sosial Kabupaten Aceh Timur

Source: Social Department of Aceh Timur Regency

Tabel 4.6.4 Lanjutan
Table 4.6.4 *Continued*

Kecamatan Subdistrict	Wanita Tuna Susila	Gelandangan dan Pengemis	Masyarakat Terasing dan Komunitas Adat Terpencil	Keluarga Bermasalah Sosial Psikologis	Keluarga Dhuafa
(1)	(20)	(21)	(22)	(23)	(24)
1 Serbajadi	---	---	33	---	---
2 Simpang Jernih	---	---	74	---	---
3 Peunaron	---	---	---	---	---
4 Birem Bayeun	---	---	40	---	---
5 Rantau Selamat	---	---	---	---	---
6 Sungai Raya	---	---	58	---	---
7 Peureulak	1	---	---	---	---
8 Peureulak Timur	---	---	---	---	---
9 Peureulak Barat	---	4	---	---	---
10 Ranto Peureulak	---	2	---	---	---
11 Idi Rayeuk	---	8	---	---	---
12 Peudawa	---	---	---	---	---
13 Banda Alam	---	---	---	---	---
14 Idi Tunong	---	---	---	---	---
15 Darul Ihsan	---	---	---	---	---
16 Idi Timur	---	---	---	---	---
17 Darul Aman	---	---	---	---	---
18 Nurussalam	---	6	---	---	---
19 Darul Falah	---	1	---	---	---
20 Julok	---	---	75	---	---
21 Indra Makmur	---	---	---	---	---
22 Pante Bidari	---	---	65	---	---
23 Simpang Ulim	---	---	---	---	---
24 Madat	---	---	---	---	---
2018	1	21	345	0	0
2017	---	---	---	---	---
2016	---	---	---	---	---

Sumber: Dinas Sosial Kabupaten Aceh Timur

Source: Social Department of Aceh Timur Regency

Tabel 4.6.5 **Direktori Panti Asuhan dan Jumlah Anak Asuh di Kabupaten Aceh Timur, 2018**
Table 4.6.5 **Directory of Orphanage and Number of Foster Children in Aceh Timur Regency, 2018**

	Nama Panti Asuhan/ <i>Name of Orphanage</i>	Alamat Panti Asuhan/ <i>Address</i>	Nama Pengelola/ <i>Owner</i>	Jumlah Anak Asuh		
				L/M	P/F	Jumlah/ <i>Total</i>
	(1)	(2)	(3)	(4)	(5)	(6)
1	Nurussa'dah	Paya Demam Sa, Pante Bidari	Tgk. M Dahlan Umar	25	29	54
2	Baitul Huda	Paya Naden, Madat	Tgk. Muhsin	26	14	40
3	Baya Nuddin	Matang Kumbang, Simpang Ulim	Tgk. H. Ilyas Yusuf	16	21	37
4	Annur Al-Aziziyah	Mns. Teungoh, Nurussalam	Tgk. Muhyiddin	29	29	58
5	Raudhatul Amal	Kampung Jalan, Idi Rayeuk	Tgk. Abdul Hakim, ZA	24	33	57
6	Miftahul Tarbiyatul Waliyyah	Snb. Teungoh, Peureulak Timur	Tgk. H. Zulkifli Razali	15	10	25
7	Al Ansar Malikussaleh	Buket Kulam, Darul Aman	Tgk. Burhanuddin HS	29	38	67
8	Darul Huda	Matang Geuto, Darul Aman	Tgk. H. Muhibuddin	25	0	25
9	Mahyal Ulum	Putoh Sa, Pante Bidari	Tgk. Muksal Mina	8	22	30
10	Ayeum Mata	Paya Gajah, Pereulak Barat	Wadi Fatimah, SH	26	14	40
11	Al madinatul Munawwarah Al-Waliyyah (Amal)	Beusa Sebrang, Pereulak Barat	Tgk. H Armis Musa	34	86	120
2018				257	296	553
2017				257	180	437
2016				260	237	497

Sumber: Dinas Sosial Kabupaten Aceh Timur

Source: Social Department of Aceh Timur Regency

Tabel 4.6.6 Data Pembangunan Rumah Dhuafa Menurut Kecamatan di Kabupaten Aceh Timur, 2018
Table 4.6.6 Data on the Construction of Dhuafa House by Subdistrict in Aceh Timur Regency, 2018

Kecamatan Subdistrict	Jumlah Rumah Total (unit)
(1)	(2)
1 Serbajadi	3
2 Simpang Jernih	-
3 Peunaron	5
4 Birem Bayeun	-
5 Rantau Selamat	2
6 Sungai Raya	4
7 Peureulak	4
8 Peureulak Timur	-
9 Peureulak Barat	1
10 Ranto Peureulak	-
11 Idi Rayeuk	19
12 Peudawa	1
13 Banda Alam	1
14 Idi Tunong	5
15 Darul Ihsan	10
16 Idi Timur	-
17 Darul Aman	2
18 Nurussalam	-
19 Darul Falah	-
20 Julok	7
21 Indra Makmur	8
22 Pante Bidari	13
23 Simpang Ulim	6
24 Madat	8
2018	99
2017	352
2016	---

Sumber: Dinas Pekerjaan Umum dan Perumahan Rakyat Kabupaten Aceh Timur

Source: Department of Public Works and Housing of Aceh Timur Regency

Tabel 4.6.7 Jumlah Organisasi Kemasyarakatan, Organisasi Pemuda dan Lembaga Swadaya Masyarakat Menurut Kecamatan di Kabupaten Aceh Timur Regency, 2018

Kecamatan Subdistrict	Organisasi Kemasyarakatan (Ormas)	Organisasi Kepemudaan (OKP)	Lembaga Swadaya Masyarakat (LSM)
(1)	(2)	(3)	(4)
1 Serbajadi	0	0	0
2 Simpang Jernih	0	0	0
3 Peunaron	0	0	0
4 Birem Bayeun	0	0	2
5 Rantau Selamat	0	0	2
6 Sungai Raya	0	0	1
7 Peureulak	0	0	11
8 Peureulak Timur	0	0	4
9 Peureulak Barat	0	0	1
10 Ranto Peureulak	0	0	0
11 Idi Rayeuk	5	3	17
12 Peudawa	0	0	1
13 Banda Alam	0	0	0
14 Idi Tunong	0	0	1
15 Darul Ihsan	0	0	1
16 Idi Timur	0	0	0
17 Darul Aman	0	0	1
18 Nurussalam	0	0	3
19 Darul Falah	0	0	1
20 Julok	0	0	4
21 Indra Makmur	0	0	0
22 Pante Bidari	0	0	5
23 Simpang Ulim	0	0	4
24 Madat	1	0	4
2018	6	3	63
2017	6	3	68
2016	---	---	---

Sumber: Badan Kesatuan Bangsa dan Politik Kabupaten Aceh Timur

Source: National and Political Unity Office of Aceh Timur Regency

Tabel 4.6.8 **Direktori Organisasi Kemasyarakatan, Organisasi Kepemudaan dan Lembaga Swadaya Masyarakat di Kabupaten Aceh Timur, 2018**
Table 4.6.8 **Directory of Community Organizations, Youth Organizations and Non-Governmental Organizations in Aceh Timur Regency, 2018**

Nama Ormas/ OKP/ LSM		Alamat Sekretariat
(1)	(2)	
Organisasi Kemasyarakatan (Ormas)		
1	Federasi Serikat Pekerja Transport Indonesia	
1	Konfederasi Serikat Pekerja Seluruh Indonesia (F.SPTI-K.SPSI)	Jln. Medan-B. Aceh Idi Desa Buket Pala, Idi Rayeuk
2	Konfederasi Serikat Pekerja Seluruh Indonesia (KSPSI)	Jln. Medan-B. Aceh Idi Desa Buket Pala, Idi Rayeuk
3	Legiun Veteran Republik Indonesia Markas Cabang	Jln.Masjid Lama No.103 Keude Aceh, Idi Rayeuk
4	DPC Ikatan Penulis dan Jurnalis Indonesia (IPJI)	Jln. Medan-B. Aceh Gp. Tanoh Anoe, Idi Rayeuk
5	Asosiasi Pelaku Pariwisata Indonesia (ASPPI)	Jln. Medan-B. Aceh Desa Tanjong Minje, Madat
6	Ikatan Cendikiawan Muslim Indonesia (ICMI)	Jl. Sudirman No.14 Kec. Idi Rayeuk
Organisasi Kepemudaan (OKP)		
1	Komite Nasional Pemuda Indonesia (KNPI)	Jln. Medan-B. Aceh Dsn. Amiruddin,Gp. Tanoh Anou Kec. Idi Rayeuk
2	Generasi Muda FKPPi Kabupaten Aceh Timur	Jln. Mansur No. 4 Idi Rayeuk
3	PC.Himpunan Mahasiswa Al-Washiliyah (PC.HIMMAH)	Jln. Pajak Ikan Lama Gp.Jawa, Idi Rayeuk
Lembaga Swadaya Masyarakat (LSM)		
1	DPD Forum Komunikasi Anak Bangsa (FORKAB)	Jl.Alue Ie Mira Ds.Ulee Ateung, Julok
2	LSM Jaringan Isu Pendidikan untuk Rakyat (LSM JIPUR)	Jln. Medan-B. Aceh Desa Peulalu, Simpang Ulim
3	DPW Komite Mahasiswa Pemuda Aceh (DPW-KMPA)	Jln. Medan-B. Aceh Gp. Pasir Putih Dpn Terminal Peureulak
4	LSM Putroe Aceh	Jln. Medan-B. Aceh No. 39 Gp. Lhok Dalam Kec. Peureulak

Sumber: Badan Kesatuan Bangsa dan Politik Kabupaten Aceh Timur

Source: National and Political Unity Office of Aceh Timur Regency

Tabel 4.6.8 **Lanjutan**
Table 4.6.8 **Continued**

Nama Ormas/ OKP/ LSM		Alamat Sekretariat
(1)	(2)	
5	Dayah "Baitunnur"	Jln. Keude Dua Dsn Buket Batee Gp. Pulo Blang Kec. Darul Ihsan Kab. Aceh Timur
6	Ikatan Pemuda Nurussalam (IPN)	Jln. Banda Aceh - Medan Keudee Bagok Kec. Nurussalam Kab. Aceh Timur
7	Lembaga P2MP Peduli Pemberdayaan Masyarakat dan Pembangunan LSM	Jln. Mansur No.10 Gp. Jawa Kec. Idi Rayeuk Kab. Aceh Timur
8	Samudra Aceh Timur	Jln. Medan - Banda Aceh Gp. Aceh Kec. Idi Rayeuk Kab. Aceh Timur
9	Lembaga Pengawas Independen Indonesia (LPII)	Jln. Paya Demam-Madat Kec. Madat
10	LSM Lingkaran Buraq Aceh (LSM LIBIA)	Jln. Medan-B. Aceh Kec. Simpang Ulim
11	LSM Transparan	Jln. Medan-B. Aceh Gampong Blang Kec. Simpang Ulim Kab. Aceh Timur
12	Lembaga Pendidikan "Bina Aneuk Nanggroe"	Jln. Medan-B. Aceh Km. 401 Alue Lhok Kec. Peureulak Timur
13	Komite Pemantau Program Hutan Indonesia (KPPHI)	Jln. RSU Rehab Medik Desa Lhok Dalam Kec. Peureulak Kota
14	Lembaga Pengembangan Rakyat Desa Boinah Tuha Rakyat Tani	Jln. Bagok-Salek Km. 2 Ulee Ateung Kec. Nurussalam Kab. Aceh Timur
15	Rabithah Ulama Dayah (RUDA)	Jln. Medan-B. Aceh Dayah Darul Muarif Miftahul Tarbiah Kec. Peureulak Timur
16	Dayah Darul Khairi Kabupaten Aceh Timur	Gampong Paya Demam Peut Kec. Madat
17	Sanggar Group Seni "Rincong Bengkuang"	Gp. Bintang Kec. Madat Kabupaten

Sumber: Badan Kesatuan Bangsa dan Politik Kabupaten Aceh Timur

Source: *National and Political Unity Office of Aceh Timur Regency*

Tabel 4.6.8 **Lanjutan**
Table 4.6.8 **Continued**

Nama Ormas/ OKP/ LSM		Alamat Sekretariat
(1)	(2)	
18	Lembaga Peduli Pendidikan Anak Bijeh Mata	Jln. T.Chik Ditiro No. 3 Dsn Kuta Baro Gp. Jawa, Idi Rayeuk Kab. Atim
19	Lembaga Pendidikan Ainul Mardiah	Gampong Jawa Kec. Idi Rayeuk
20	Himpunan Lembaga Pelatihan Seluruh Indonesia (HILSI)	Jl. Medan-B.Aceh Gp.Tanoh Anoe Kec.Idi Rayeuk Kab.Aceh Timur
21	Taman Anak Sejahtera (TAS) Darul-Athfal	Jln. Mansur No.9 Dsn. Kuta Baro Gp. Jawa Idi Rayeuk Kab.Aceh Timur
22	LSM Aceh Persada Indonesia (LSM API)	Jln. Medan-B. Aceh Idi Rayeuk
23	Komite Inong Balee Aceh (KIBA)	Jln. Medan-B.Aceh Gp. Keumuneng Kec.Peureulak Kabupaten Aceh Timur
24	Himpunan Alim Ulama Peureulak Raya (HAURA)	Jln. Medan-B.Aceh Dayah Assaul Leuge Peureulak Kab.Aceh Timur
25	Komunitas Aneuk Nanggroe (KANA)	Jln.Medan-B.Aceh Km.400 Aneuk Nanggroe Peureulak Timur
26	Civil Society Centre (CSC)	No. 1 Krah Aceh Timur Jln. Medan-B. Aceh Biang Paun Dua Kota Binjai Juko Kab. Aceh Timur
27	Forum Komunikasi Pemuda Aceh (FKPA)	Jln. Medan-B.Aceh Kec. Peureulak
28	LSM Jantong Hatee	Jln.Medan-B.Aceh Ds. Paya Demam Dua Kec. Pante Bidari Kab.Aceh Timur
29	LSM Solidaritas Masyarakat Madani Untuk Keadilan (LSM SIDAK)	Jln. Medan-B.Aceh Ds.Paya Demam Dua Kec. Pante Bidari Kab.Aceh Timur
30	Solidaritas Untuk Kesehatan Aceh (SUKA)	Jln. Medan-B.Aceh Ds.Paya Demam Dua Kec. Pante Bidari Kab.Aceh Timur
31	Solidaritas Untuk Masyarakat Aceh (SUKMA)	Jln. Teupin Bantei No10 Ds.Meunash Tunong Kec.Pante Bidari Kab.Atim
32	Lembaga Pendidikan Islam Al-Amir	Jln. Keude Blang Kec. Idi Rayeuk
33	Kesatuan Aksi Mahasiswa dan Pemuda Aceh Timur (KAMUPAT)	Jln. Teupin Batee Meunash Tunong Kec. Pante Bidari Kab. Aceh Timur
34	Lembaga Pendidikan Pelatihan dan Pembinaan Islam Terpadu (LPPIT) Al-Qalam Kabupaten Aceh Timur	Jln. Medan-B. Aceh Gp. Snb. Bacee Kec. Idi Rayeuk Kab. Aceh Timur
35	LSM Solidaritas Untuk Peduli Anggaran (SaPA)	Jln. Negara Lr. Sekolah MAN Gp. Keumuneng Kec. Peureulak Kab. Aceh Timur

Sumber: Badan Kesatuan Bangsa dan Politik Kabupaten Aceh Timur

Source: National and Political Unity Office of Aceh Timur Regency

Tabel 4.6.8 **Lanjutan**
Table 4.6.8 **Continued**

Nama Ormas/ OKP/ LSM		Alamat Sekretariat
(1)	(2)	
36	Laskar Anti Korupsi Indonesia (LAKI)	Dsn. Peulawi Ds. Alue Bu Tuha Kec. Peureulak Kab. Aceh Timur
37	LSM Rakyat Aceh (RAYA)	Ds. Tanoh Anoe Kec. Idi Rayeuk
38	Gabungan Organisasi Penyelenggara Taman Kanak-Kanak Indonesia (GOPTKI) Kab. Aceh Timur	Jln. Medan-B. Aceh Gp. Aceh Kec. Idi Rayeuk Kab. Aceh Timur
39	Sanggar Seni Musik Aceh Timur (SMAT)	Dsn. Kuta Dayah Gp. Beusa Sebrang Kec. Peureulak Barat Kab. Aceh Timur
40	Aceh Timur Development Committee (ATI-DEC) (Lembaga Panitia Pembangunan Kabupaten Aceh Timur)	Jln. Alue Nireh Gp. Geulanggang Meurak Kec. Peureulak Timur Kab. Aceh Timur
41	LSM Suara Rakyat Aceh (SRA)	Desa Alue Nibong Kec. Peureulak
42	Himpunan Lembaga Pelatihan Seluruh Indonesia (HILSI)	Jln. Medan-B. Aceh Gp. Tanoh Anoe Kec. Idi Rayeuk Kab. Aceh Timur
43	Forum Perjuangan Rakyat Atas Tanah (FORJERAT)	Seuneubok Teupin Panah Kec. Idi Tunong Kab. Aceh Timur
44	LSM Forum Pemerhati Lingkungan Go-Green (Penhijauan Lingkungan) Aceh	Jln. Medan-B. Aceh Desa Peulalu Kec. Simpang Ulim Kab. Aceh Timur
45	Lembaga Pemantau Pembangunan Indonesia (LP2I)	Jln. Medan-B. Aceh Desa Bayeun Kec. Rantau Selamat Kab. Aceh Timur
46	Pusat Pengembangan Masyarakat Aceh (PPMA)	Gampong Blang Pauh Sa Kecamatan Julok Kabupaten Aceh Timur
47	BPC. Gabungan Pelaksana Kontruksi Nasioanal Indonesia (GAPENSI) Aceh Timur	Jln. Medan-B. Aceh Gampong Aceh Km 371 Kecamatan Idi Rayeuk
48	Asosiasi Pertambangan dan Energi Aceh (APDEA)	Jln. Petua Husein Dsn. Selatan Gp. Blang Geulumpang Kec. Idi Rayeuk
49	Komunitas Insan Cita Kabupaten Aceh Timur (KOMIC)	Desa Labuhan Keude Kec. Sungai Raya
50	Aceh Mangrove Care Foundation (AMC)	Jln. Tanjong Minjei Mns. Asan Gp. Lueng Sa Km. 6 Kecamatan Madat
51	Aliansi Masyarakat Peduli Petani Aceh (AMPPA)	Desa Buket Tufah No. 12 Kec. Darul Falah Kabupaten Aceh Timur

Sumber: Badan Kesatuan Bangsa dan Politik Kabupaten Aceh Timur

Source: National and Political Unity Office of Aceh Timur Regency

Tabel 4.6.8 **Lanjutan**
Table 4.6.8 **Continued**

	Nama Ormas/ OKP/ LSM	Alamat Sekretariat
	(1)	(2)
52	Aceh Timur Motor Communication (ATMC) Kabupaten	Jln.Medan-B.Aceh Gp.Alue Batee Kecamatan Peudawa
53	LSM BIMA	Jln. Paya Tenggar Kp. Bandung Ds. Benteng Kec Birem Bayeun Kab. Aceh Timur
54	Lembaga Pendidikan Mini Komputer (LPMK)	Jln.Medan-B.Aceh Km.387 Blang Bitra Kec.Peureulak Kab.Aceh Timur
55	Lsm Serikat Pekerja Putera Julok (SP2J)	Jln.Alue Mirah Km.1 Kuta Binje Kec.Julok Kabupaten Aceh Timur
56	Lsm Az-Zahra Institute	Ds.Peukan Idi Cut Kec.Darul Aman
57	Ikatan Santri Aceh Timur (ISAT)	Jln.Medan-B.Aceh Gampong Jalan Kec.Idi Rayeuk Kab.Aceh Timur
58	Lembaga Pemuda Rakyat Aceh Republik Indonesia	Jln.Medan-B.Aceh Tanoh Anoe Kec.Idi Rayeuk Kab.Aceh Timur
59	Forum Bela Negara Republik Indonesia (FBN-RI)	Ds.Tanoh anoe Kec.Idi Rayeuk
60	Serikat Pekerja Nurussalam Dan Darul Falah	Jl.Medan-B.Aceh Gp.Mnsh Teungoh
61	Lembaga Pengawasan dan Advokasi Publik Republik Indonesia (LPAPRI)	Jl.Medan-B.Aceh No.8 Dsn.Pertanian Gp.Keude Birem Kec.Birem Bayeun
62	Lembaga Informasi Pelayanan Rumah Singgah Anti Narkotika (LIPRAN)	Gp.Rantau Panjang Kec.Rantau Selamat
63	Sanggar seni Cermen Jameun (SSCJ)	Jln. Pegadaian Dsn. Pande Ds. Legue Kec.Peureulak Kab.Aceh Timur

Sumber: Badan Kesatuan Bangsa dan Politik Kabupaten Aceh Timur

Source: *National and Political Unity Office of Aceh Timur Regency*

Tabel 4.6.9 Jumlah Kejadian Bencana Banjir di Kabupaten Aceh Timur, 2018
Table *Number of Flood by types in Aceh Timur Regency, 2018*

Kecamatan <i>Subdistrict</i>	Jumlah Desa Bencana Number of Village	Ketinggian Air <i>Water Level</i>	Jumlah Terdampak		Jumlah Pengungsi		Kerusakan <i>Damage</i>
			KK / <i>Household</i>	Jiwa/ <i>Person</i>	KK/ <i>Household</i>	Jiwa/ <i>Person</i>	
(1)	(2)	(3)	(4)		(5)		
1 Pereulak Barat	1	10-50 cm	31	115	0	98	-
2 Pante Bidari	4	20-120 cm	49	245	7	35	-
	1	30-120 cm	41	185	41	185	-
2018	6		121	545	48	318	
2017	75		3 677	13 800	976	3 954	

Sumber: Badan Penanggulangan Bencana Daerah Kabupaten Aceh Timur

Source: *District Disaster Management of Aceh Timur Regency*

**Jumlah Kerugian Akibat Bencana Alam di Kabupaten Aceh Timur,
2018**
Tabel 4.6.10
**Table Number Loss Due To Natural Disaster Victims in Aceh Timur
Regency, 2018**

Kecamatan Subdistrict	Korban Jiwa			Kerusakan Rumah		
	Meninggal	Luka berat	Luka Sedang	Luka Ringan	Rusak Berat	Rusak Ringan
(1)	(2)				(4)	(5)
1 Serbajadi	0	0	0	0	2	0
2 Simpang Jernih	0	0	0	0	0	0
3 Peunaron	0	0	0	0	0	0
4 Birem Bayeun	0	0	0	0	13	0
5 Rantau Selamat	0	0	0	0	0	0
6 Sungai Raya	0	0	0	0	2	0
7 Peureulak	3	0	0	0	6	0
8 Peureulak Timur	0	0	0	0	0	0
9 Peureulak Barat	0	0	0	0	0	0
10 Ranto Peureulak	28	13	11	6	5	0
11 Idi Rayeuk	0	0	0	0	1	0
12 Peudawa	0	0	0	0	0	0
13 Banda Alam	0	0	0	0	0	0
14 Idi Tunong	0	0	0	0	4	0
15 Darul Ihsan	0	0	0	0	3	0
16 Idi Timur	0	0	0	0	1	0
17 Darul Aman	0	0	0	0	11	0
18 Nurussalam	0	0	0	0	9	0
19 Darul Falah	0	0	0	0	0	0
20 Julok	0	0	0	0	10	0
21 Indra Makmur	0	0	0	0	11	0
22 Pante Bidari	0	0	0	0	2	0
23 Simpang Ulim	0	0	0	0	1	0
24 Madat	0	0	0	0	2	0
2018	31	13	11	6	83	0
2017	1	0	0	0	19	63
2016	0	---	---	---	0	0

Sumber: Badan Penanggulangan Bencana Daerah Kabupaten Aceh Timur

Source: District Disaster Management of Aceh Timur Regency

Direktori Wilayah Potensi Bencana Alam di Kabupaten Aceh Timur,

2018

Tabel

4.6.11

Table

Directory of Area with Natural Disaster Potention in Aceh Timur Regency,2018

	Kecamatan <i>Subdistrict</i>	Jumlah Desa Potensi	Jenis Potensi Bencana	Banyaknya	
				Banjir	Kebakara n
	(1)	(2)	(3)	(4)	(5)
1	Serbajadi	7	Konflik satwa, banjir dan kebakaran	0	1
2	Simpang Jernih	7	Banjir dan Kebakaran	0	0
3	Peunaron	3	Banjir dan Kebakaran	0	0
4	Birem Bayeun	14	Angin Kencang, Banjir dan Kebakaran	0	0
5	Rantau Selamat	3	Angin Kencang, Banjir dan Kebakaran	0	1
6	Sungai Raya	9	Banjir dan Kebakaran	0	1
7	Peureulak	13	Angin Kencang, Banjir dan Kebakaran	0	4
8	Peureulak Timur	5	Banjir dan Kebakaran	0	1
9	Peureulak Barat	15	Banjir dan Kebakaran	1	0
10	Ranto Peureulak	20	Banjir dan Kebakaran	0	1
11	Idi Rayeuk	6	Banjir dan Kebakaran	0	5
12	Peudawa	12	Banjir dan Kebakaran	0	2
13	Banda Alam	10	Angin Kencang, Banjir dan Kebakaran	0	0
14	Idi Tunong	7	Angin Kencang, Banjir dan Kebakaran	0	2
15	Darul Ihsan	7	Angin Kencang, Banjir dan Kebakaran	0	2
16	Idi Timur	12	Angin Kencang, Banjir dan Kebakaran	0	0
17	Darul Aman	17	Angin Kencang, Banjir dan Kebakaran	0	3
18	Nurussalam	26	Angin Kencang, Banjir dan Kebakaran	0	0
19	Darul Falah	6	Angin Kencang, Banjir dan Kebakaran	0	0
20	Julok	28	Angin Kencang, Banjir dan Kebakaran	0	2
21	Indra Makmur	10	Angin Kencang, Banjir dan Kebakaran	0	2
22	Pante Bidari	9	Angin Kencang, Banjir dan Kebakaran	2	1
23	Simpang Ulim	5	Angin Kencang, Banjir dan Kebakaran	0	1
24	Madat	14	Angin Kencang, Banjir dan Kebakaran	0	2
	2018	265		3	31
	2017	265		14	61
	2016	260		14	102

Sumber: Badan Penanggulangan Bencana Daerah Kabupaten Aceh Timur

Source: *District Disaster Management of Aceh Timur Regency*

Jumlah Kebakaran yang Dilaporkan dan Mendapat Bantuan PMK

Tabel 4.6.12 Menurut Objek di Kabupaten Aceh Timur, 2018

Table Number of Fires Reported and Received PMK Assistance by Object in Aceh Timur Regency, 2018

Kecamatan Subdistrict	Rumah Tinggal	Gedung Pemerintahan	Tempat Ibadah	Lainnya
(1)	(2)	(3)	(4)	(5)
1 Serbajadi	1	0	0	0
2 Simpang Jernih	0	0	0	0
3 Peunaron	0	0	0	0
4 Birem Bayeun	2	0	0	11
5 Rantau Selamat	1	0	0	1
6 Sungai Raya	1	0	0	0
7 Peureulak	4	0	0	7
8 Peureulak Timur	0	0	0	0
9 Peureulak Barat	0	0	0	2
10 Ranto Peureulak	7	0	0	11
11 Idi Rayeuk	5	0	0	7
12 Peudawa	3	1	0	1
13 Banda Alam	0	0	0	0
14 Idi Tunong	1	0	0	0
15 Darul Ihsan	1	0	0	1
16 Idi Timur	0	0	0	0
17 Darul Aman	2	0	0	2
18 Nurussalam	2	0	0	0
19 Darul Falah	0	0	0	0
20 Julok	2	0	0	0
21 Indra Makmur	2	0	0	0
22 Pante Bidari	1	0	0	2
23 Simpang Ulim	2	0	0	0
24 Madat	2	0	0	0
2018	39	1	0	45
2017	34	2	0	25
2016	44	1	0	57

Sumber: Badan Penanggulangan Bencana Daerah Kabupaten Aceh Timur

Source: District Disaster Management of Aceh Timur Regency



POPULASI TERNAK AKHIR TAHUN 2018

Menurut kamus besar bahasa Indonesia ternak adalah binatang yang diplara (lembu, kuda, kambing, dan sebagainya) untuk dibiakkan dengan tujuan produksi

Sapi potong



Pada tahun 2018 terdapat 6.040 Populasi Sapi di Kabupaten aceh timur, dan 5.568 ekor sapi yang dipotong pada tahun 2018

Kerbau



Pada tahun 2018 terdapat 13.304 Populasi Sapi di Kabupaten aceh timur, dan 414 ekor sapi yang dipotong pada tahun 2018

kambing



Pada tahun 2018 terdapat 81.111 Populasi Sapi di Kabupaten aceh timur, dan 9.055 ekor sapi yang dipotong pada tahun 2018

Domba



Pada tahun 2018 terdapat 13.962 Populasi Sapi di Kabupaten aceh timur, dan 1.298 dipotong pada tahun 2018

PENJELASAN TEKNIS**TECHNICAL NOTES**

1. Lahan sawah adalah lahan pertanian yang berpetak-petak dan dibatasi oleh pematang (galengan), saluran untuk menahan/ menyalurkan air, yang biasanya ditanami padi sawah tanpa memandang dari mana diperoleh atau status lahan tersebut. Lahan yang dimaksud termasuk lahan yang terdaftar di Pajak Bumi Bangunan, Luran Pembangunan Daerah, lahan bengkok, lahan serobotan, lahan rawa yang ditanami padi dan lahan bekas tanaman tahunan yang telah dijadikan sawah, baik yang ditanami padi, palawija atau tanaman semusim lainnya.

2. Tegal/Kebun adalah lahan pertanian bukan sawah (lahankering) yang ditanami tanaman semusim atau tahunan dan terpisah dengan halaman sekitar rumah serta penggunaannya tidak berpindah pindah.

3. Ladang/Huma adalah lahan pertanian bukan sawah (lahankering) yang biasanya ditanami tanaman semusim dan penggunaannya hanya semusim atau dua musim, kemudian akan ditinggalkan bila sudah tidak subur lagi (berpindah-pindah). Kemungkinan lahan ini beberapa tahun kemudian akan dikerjakan kembali jika sudah subur.

4. Lahan yang sementara tidak diusahakan adalah lahan yang biasanya diusahakan tetapi untuk sementara (lebih dari 1 (satu) tahun tetapi kurang dari atau sama dengan 2 (dua) tahun) tidak diusahakan, termasuk lahan sawah yang tidak diusahakan selama lebih dari 2 (dua) tahun.

1. *Wetland* is agricultural land that separated by small dykes to resist water, where the main crop is usually wetland paddy without considering where it is got from or the status of the land. It includes the land that is registered at land income tax office, regional development contribution, 'bengkok' land, illegal ownership, swamps for rice cultivation, and annual crop land mark that has been used as rice field, which are both planted with paddy, secondary crops or the other seasonal crops.

2. *Dry field/Garden* is an dryland (unirrigated land) which is planted with seasonal or annual crops and separately from the yard around the house without shifting

3. *Unirrigated agricultural field /Shifting cultivation land* is dryland (unirrigated land) that usually is cultivated for seasonal crops and utilized only for one or two seasons, then it will be left when it is not fertile (shifting). Maybe, this land will be used again in a few years if it has been fertile.

4. *Temporarily unused land* is land that is regularly used but temporarily (more than a year but less or equal than two years) is unused, it includes wetland that is not cultivated more than two years.

5. Data pokok tanaman pangan yang dikumpulkan adalah luas panen dan produktivitas (hasil perhektar). Produksi tanaman pangan merupakan hasil perkalian antara luas panen dengan produktivitas. Pengumpulan data luas panen dilakukan setiap bulan dengan pendekatan area kecamatan di seluruh wilayah Indonesia. Pengumpulan data produktivitas dilakukan melalui pengukuran langsung pada plot ubinan berukuran 2½ m x 2½ m. Pengumpulan data produktivitas dilakukan setiap subround (empatbulanan) pada waktu panen petani.

5. *The main food crops data collected consists of harvested area and productivity (yield per hectare). Food crops production is generated by harvested area multiplied by productivity. The harvested area data is collected every month using sub district area approach in all sub district in Indonesia. The productivity data collection is conducted by a direct measurement in 2½m x 2½m crop cutting plot. The productivity measurement is conducted in every subround (four monthly) at the time when farmers are harvesting their crops.*

6. Data produksi padi dan palawija yang disajikan adalah dalam kualitas: gabah kering giling (padi), pipilan kering (jagung), biji kering (kedelai dan kacang tanah), dan umbi basah (ubi kayu dan ubi jalar).

6. *Production of paddy and secondary crops data are presented in the form of: dry unhusked rice (paddy), dry loose maize (maize), dry shells crops (soybeans and peanuts), and fresh roots (cassava and sweet potatoes).*

7. Tanaman sayuran dan buah-buahan semusim

Tanaman sayuran semusim adalah tanaman sumber vitamin, garam mineral dan lain-lain yang dikonsumsi dari bagian tanaman yang berupa daun, bunga, buah, dan umbinya, yang berumur kurang dari satu tahun.

7. *Seasonal vegetable and fruit plants*

Seasonal vegetable plants are plants which are the sources of vitamin, mineral salt, etc, consumed from the part of the plant in the form of leaf, flower, fruit, and root with the age of less than one year.

Tanaman buah-buahan semusim adalah tanaman sumber vitamin, garam mineral, dan lain-lain yang dikonsumsi dari bagian tanaman yang berupa buah, berumur kurang dari satu tahun, tidak berbentuk pohon/rumpun tetapi menjalar dan berbatang lunak.

Seasonal fruit plants are plants which are the sources of vitamin, mineral salt, etc, consumed from the part of the plant in the form of fruits. These plants are creeps with the age of less than one year.

8. Tanaman buah-buahan dan sayuran tahunan

Tanaman buah-buahan tahunan adalah tanaman sumber vitamin, garam mineral, dan lain-lain yang dikonsumsi dari bagian tanaman yang berupa buah dan merupakan tanaman tahunan.

Tanaman sayuran tahun anadalah tanaman sumber vitamin, garam mineral, dan lain-lain yang dikonsumsi dari bagian tanaman yang berupa daun dan atau buah yang berumur lebih dari satu tahun

9. Luas panen tanaman hortikultura adalah luas tanaman sayuran, buah-buahan, biofarmaka, dantanamanhias yang diambil hasilnya/dipanen pada periode pelaporan.

10.. Luas panen untuk tanaman sayuran adalah luas tanaman yang dipanen sekaligus/habis/dibongkar dan luas tanaman yang dipanen berkali-kali (lebihdarisatu kali)/belum habis.

Tanaman yang dipanen sekaligus/habis/dibongkar adalah tanaman yang sehabis panen langsung dibongkar/dicabut, terdiri dari bawang merah, bawang putih, bawang daun, kentang, kol/kubis, kembangkol, petsai/sawi, wortel, lobak, dan kacang merah.

Tanaman yang dipanen berkali-kali (lebih dari satu kali)/belum habis adalah tanaman yang pemanenannya lebih dari satu kali dan biasanya dibongkar apabila panen terakhir sudah tidak memadai lagi, terdiri dari: kacang panjang, cabe besar, caberawit, tomat, terung, ketimun, kangkung, bayam, melon, semangka.

8. Annual fruit and vegetable plants

Annual fruit plants are plants which are the sources of vitamin, contained mineral salt, etc, consumed from the part of plant in the form of fruit and more than one year of age.

Annual vegetable plants are plants which are the sources of vitamin, contained mineral salt, etc, consumed from the part of the plant in the form of vegetable and more than one year of age.

9. Harvested area of horticulture is area which vegetable, fruit, medicinal and ornamental plant of crop harvested during the period of report.

10. Harvested area of vegetables is area of entirely plant harvested/demolished and plant harvested several times/undemolished.

Entirely plants harvested/ demolished are plants usually harvested once and demolished to be substituted by other plants, consisting of: shallots, garlic, leeks, potato, cabbage, cauli flower, mustard green, carrots, chinese radish, and red kidney beans.

Plants harvested several times/ undemolished are plants usually harvested more than once and demolished in the case that the last harvest was economically not profitable. They consist of : yard long beans, chili, small chili, tomatoes, egg plant, frech beans, cucumber, swamp cabbage, spinach, melon, watermelon .

ULASAN

Sektor pertanian masih menjadi sektor yang memiliki peran utama dalam perekonomian Kabupaten Aceh Timur. Sektor ini terdiri dari 6 sub sektor, yakni tanaman pangan, hortikultura, perkebunan, peternakan, kehutanan, dan perikanan. Secara umum, gambaran perekonomian yang disajikan adalah yang diusahakan oleh rumah tangga yang biasanya skalanya relatif lebih kecil, serta berdasarkan pencatatan dari instansi terkait.

Tanaman Pangan dan Hortikultura

Kabupaten Aceh Timur merupakan salah satu wilayah yang memiliki luas lahan sawah tertinggi di Provinsi Aceh. Mayoritas lahan di Kabupaten Aceh Timur merupakan lahan sawah, yakni mencapai 33.073 hektar. Untuk lahan sawah yang telah dilalui lahan irigasi sebesar 51,69 persennya, atau sebesar 17.094 hektar, sedangkan selebihnya merupakan sawah tadah hujan.

Perkebunan

Beberapa komoditas perkebunan yang ada di seluruh kecamatan Kabupaten Aceh Timur diantaranya, kelapa dalam, kelapa sawit, pinang, kakao, dan karet.

DESCRIPTION

The agricultural sector is still a sector that has a major role in the economy of Aceh Timur Regency. This sector consists of 6 sub- sectors, namely agriculture, horticulture, estates, animal husbandry, forestry, and fisheries. In general, the economic overview presented in here is that managed by households which usually relatively small scale, and based on records from the relevant authorities .

Agriculture and Horticulture

Aceh Timur Regency is one of the areas that have the largest wetland area in the province of Aceh. The majority of land in Aceh Timur Regency is a rice field , which reaches approximately 33.073 hectares. There were 51,69 percent of wetland that has been passed by irrigation system, or amounted to 17.094 hectares, while the rest is rainfed.

Plantation

Some commodities that exist in the entire district in Aceh Timur Regency are, coconut, palm oil, areca, cocoa, and rubber.

Pada tahun 2018, produksi kelapa dalam di Kabupaten Aceh Timur sebesar 6.109,90 ton, kelapa sawit 173.888 ton, pinang 1.612,28 ton, kakao 6.411 ton dan karet 14.778,82 ton. Produksi komoditas tersebut merupakan hasil dari perkebunan rakyat yang dikelola rumah tangga, belum termasuk perusahaan perkebunan yang mengelola lahan secara besar – besaran.

Peternakan

Pada akhir tahun 2018 ada 60.040 ekor sapi potong, 13.304 ekor kerbau, 81.111 ekor kambing, dan 13.962 ekor domba. Ternak unggas pada periode yang sama ada 188.456 ekor ayam buras, 296.087 ekor ayam pedaging, 295.044 ekor ayam petelur, dan 95.648 itik.

Perikanan

Secara keseluruhan, pada Tahun 2018 Kabupaten Aceh Timur menghasilkan 28.775,55 ton perikanan laut berbagai jenis dengan nilai produksi Rp. 657.161.185,00. Dari nilai tersebut, Kecamatan Idi Rayeuk merupakan penyumbang tertinggi sektor perikanan, yakni produksi ikan mencapai 25.060,03 ton dan nilai produksi Rp. 558.622.924,00

In 2018, coconut production in Aceh Timur Regency amounted to 6.109,90 tons, oil palm amounted to 173.888 tons, areca amounted to 1.612,28 tons, cocoa amounted to 6.411 tons and rubber amounted to 14.778,82 tons. That production is the result of smallholders that managed by household, not including estates companies that manage land on a large - scale .

Animal Husbandary

For the livestock population, at the end of year 2018 there were 60.040 cows, 13.304 buffaloes, 81.111 goats, and 13.962 sheeps. For poultry there were 188.456 native chickens, 296.087 broiler chickens, 295.044 laying hens , and 95.648 ducks on the same period.

Fishery

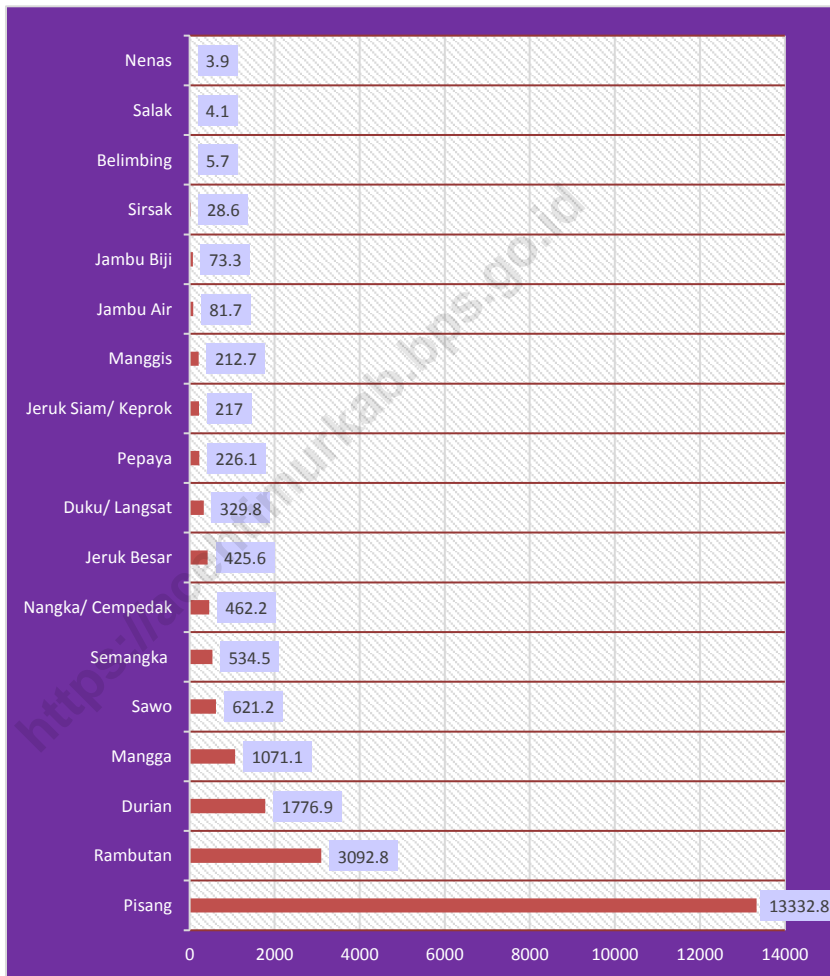
Overall, Aceh Timur Regency in 2018 produced 28.775,55 tons various kinds of marine fisheries products with its production value amounted to Rp. 657.161.185,00. Idi Rayeuk Sub District is the highest contributor to the fisheries sector , with 25.060,03 tons production and value production amounted to Rp. 558.622.924,00

Produksi Buah-buahan Menurut Jenis Buah di Kabupaten Aceh Timur (Ton), 2018

Gambar 5

Figures

Production of Fruits by Kind of Fruit in Aceh Timur Regency (Ton), 2018



5.1 TANAMAN PANGAN/*FOOD CROPS*

Tabel 5.1.1 Luas Lahan Baku Sawah (Ha) yang Diairi dengan Sistem Irigasi Menurut Kecamatan, 2017*
Table 5.1.1 Rice Field Areal (Ha) by Irrigation System and Sub District, 2017*

Kecamatan Subdistrict	Teknis	Semi Teknis	Sederhana	Non PU	Tadah Hujan
(1)	(2)	(3)	(4)	(5)	(6)
1 Serbajadi	0	0	0	1 000	0
2 Simpang Jernih	0	80	0	0	250
3 Peunaron	0	0	270	0	612
4 Birem Bayeun	0	445	110	30	153
5 Rantau Selamat	0	0	123	0	510
6 Sungai Raya	0	0	172	0	993
7 Peureulak	0	0	1 495	140	2 234
8 Peureulak Timur	0	100	0	53	755
9 Peureulak Barat	0	0	1 628	0	308
10 Ranto Peureulak	0	0	1 314	0	1 520
11 Idi Rayeuk	0	305	0	0	410
12 Peudawa	0	0	50	0	875
13 Banda Alam	0	300	45	0	269
14 Idi Tunong	0	347	216	0	326
15 Darul Ihsan	0	0	92	0	482
16 Idi Timur	0	0	0	0	407
17 Darul Aman	0	65	44	315	1 572
18 Nurussalam	0	357	669	0	998
19 Darul Falah	0	0	10	341	544
20 Julok	0	65	555	0	1 274
21 Indra Makmur	0	340	130	0	205
22 Pante Bidari	715	0	316	0	1 177
23 Simpang Ulim	1 600	0	425	0	0
24 Madat	2 612	0	220	0	105
2018	4 927	2 404	7 884	1 879	15 979
2017	4 927	2 404	7 884	1 879	15 979
2016	4 927	2 555	7 244	2 111	16 403

*) Data tahun 2018 belum tersedia

Sumber: Dinas Pertanian Tanaman Pangan dan Hortikultura Kabupaten Aceh Timur

Source: Agriculture and Horticulture Service of Aceh Timur Regency

Tabel 5.1.2 Luas Sawah yang Ditanami Padi Satu, Dua dan Tiga Kali Setahun Menurut Kecamatan, 2017*
Table Rice Field Areal Planted Once, Twice, and Three Times a Year by Sub District, 2017*

Kecamatan Subdistrict	Luas Lahan Sawah (Ha)	1 kali Once	2 Kali Twice	3 Kali Three Times	Sementara Tidak Diusahakan
(1)	(2)	(3)	(4)	(5)	(6)
1 Serbajadi	1 000	0	1 000	0	0
2 Simpang Jernih	330	250	80	0	0
3 Peunaron	882	612	270	0	0
4 Birem Bayeun	738	133	605	0	0
5 Rantau Selamat	633	315	213	0	105
6 Sungai Raya	1 165	638	527	0	0
7 Peureulak	3 869	2 234	0	1 635	0
8 Peureulak Timur	908	755	153	0	0
9 Peureulak Barat	1 936	308	928	700	0
10 Ranto Peureulak	2 834	1 520	1 314	0	0
11 Idi Rayeuk	715	410	305	0	0
12 Peudawa	925	875	50	0	0
13 Banda Alam	614	269	345	0	0
14 Idi Tunong	889	326	563	0	0
15 Darul Ihsan	574	442	132	0	0
16 Idi Timur	407	407	0	0	0
17 Darul Aman	1 996	1 572	424	0	0
18 Nurussalam	2 024	998	1 026	0	0
19 Darul Falah	895	544	351	0	0
20 Julok	1 894	1 274	620	0	0
21 Indra Makmur	675	205	470	0	0
22 Pante Bidari	2 208	1 177	1 031	0	0
23 Simpang Ulim	2 025	0	2 025	0	0
24 Madat	2 937	105	2 832	0	0
2018	33 073	15 369	15 264	2 335	105
2017	33 073	15 369	15 264	2 335	105
2016	33 240	16 213	14 381	2 335	311

*) Data tahun 2018 belum tersedia

Sumber: Dinas Pertanian Tanaman Pangan dan Hortikultura Kabupaten Aceh Timur

Source: Agriculture and Horticulture Service of Aceh Timur Regency

Tabel
Table 5.1.3

Luas Tanam, Luas Panen, Produksi dan Produktivitas Padi Intensifikasi Menurut Kecamatan, 2018
Plantation Area, Harvested Area, Production, and Productivity of Intensive Paddy by Sub District, 2018

	Kecamatan Subdistrict	Tanam Plant (Ha)	Luas Panen Harvest (Ha)	Produksi Production (Ton)	Produktivitas Productivity (Ton/ Ha)
	(1)	(2)	(3)	(4)	(5)
1	Serbajadi	1 520	920	5 060	5.50
2	Simpang Jernih	58	33	175	5.30
3	Peunaron	498	540	2 889	5.35
4	Birem Bayeun	884	753	4 420	5.87
5	Rantau Selamat	131	108	562	5.20
6	Sungai Raya	257	177	922	5.21
7	Peureulak	2 623	3 140	19 782	6.30
8	Peureulak Timur	153	153	900	5.88
9	Peureulak Barat	3 256	3 236	18 445	5.70
10	Ranto Peureulak	2 212	1 733	10 398	6.00
11	Idi Rayeuk	305	325	1 885	5.80
12	Peudawa	54	54	308	5.70
13	Banda Alam	662	690	4 278	6.20
14	Idi Tunong	1 339	1 126	6 981	6.20
15	Darul Ihsan	102	102	522	5.12
16	Idi Timur	0	0	0	0,00
17	Darul Aman	424	469	2 514	5.36
18	Nurussalam	1 187	1 056	6 336	6.00
19	Darul Falah	456	356	2 147	6.03
20	Julok	930	950	5 700	6.00
21	Indra Makmur	673	600	3 360	5.60
22	Pante Bidari	2 345	1 607	11 249	7.00
23	Simpang Ulim	3 227	4 002	28 534	7.13
24	Madat	5 452	5 664	40 328	7.12
	2018	28 748	27 794	177 695	6.39
	2017	28 709	30 410	193 725	6.37
	2016	20 497	8 754	54 151	6.19

Sumber: Dinas Pertanian Tanaman Pangan dan Hortikultura Kabupaten Aceh Timur
Source: Agriculture and Horticulture Service of Aceh Timur Regency

Luas Tanam, Luas Panen, Produksi dan Produktivitas Padi Non Intensifikasi Menurut Kecamatan, 2018
Plantation Area, Harvestes Area, Production, and Productivity of Non Intensive Paddy by Sub District, 2018

Tabel
Table 5.1.4

Kecamatan Subdistrict	Tanam Plant (Ha)	Luas Panen Harvest (Ha)	Produksi Production (Ton)	Produktivitas Productivity (Ton/Ha)
(1)	(2)	(3)	(4)	(5)
1 Serbajadi	1 780	1 780	5 696	3.20
2 Simpang Jernih	757	757	2 358	3.11
3 Peunaron	1 674	1 420	6 159	4.34
4 Birem Bayeun	163	165	794	4.81
5 Rantau Selamat	658	453	1 715	3.79
6 Sungai Raya	1 442	993	4 568	4.60
7 Peureulak	3 280	2 294	12 846	5.60
8 Peureulak Timur	1 088	739	3 806	5.15
9 Peureulak Barat	616	308	1 602	5.20
10 Ranto Peureulak	2 297	845	4 062	4.81
11 Idi Rayeuk	595	410	2 062	5.03
12 Peudawa	1 056	875	4 410	5.04
13 Banda Alam	472	274	1 510	5.51
14 Idi Tunong	784	458	2 299	5.02
15 Darul Ihsan	721	482	2 398	4.98
16 Idi Timur	340	407	1 832	4.50
17 Darul Aman	1 756	1 572	7 703	4.90
18 Nurussalam	132	995	4 985	5.01
19 Darul Falah	69	544	2 720	5.00
20 Julok	1 205	1 152	5 864	5.09
21 Indra Makmur	135	135	675	5.00
22 Pante Bidari	706	898	3 980	4.43
23 Simpang Ulim	0	0	0	0,00
24 Madat	125	170	865	5.09
2018	21 851	18 126	84 909	4.68
2017	15 110	20 310	109 211	5.38
2016	24 463	30 165	171 101	5.67

Sumber: Dinas Pertanian Tanaman Pangan dan Hortikultura Kabupaten Aceh Timur
 Source: Agriculture and Horticulture Service of Aceh Timur Regency

Tabel
Table 5.1.5

**Luas Tanam, Luas Panen, Produksi dan Produktivitas Padi Gogo
(Padi Ladang) Menurut Kecamatan, 2018**
*Plantation Area, Harvestes Area, Production, and Productivity
of Dryland Paddy by Sub District, 2018*

Kecamatan Subdistrict	Tanam <i>Plant</i> (Ha)	Luas Panen <i>Harvest</i> (Ha)	Produksi <i>Production</i> (Ton)	Produktivitas <i>Productivity</i> (Ton/Ha)
(1)	(2)	(3)	(4)	(5)
1 Serbajadi	1 780	1 780	5 696	3.20
2 Simpang Jernih	750	750	2 325	3.10
3 Peunaron	523	523	1 674	3.20
4 Birem Bayeun	20	20	62	3.10
5 Rantau Selamat	275	275	825	3.00
6 Sungai Raya	0	0	0	0.00
7 Peureulak	0	0	0	0.00
8 Peureulak Timur	0	0	0	0.00
9 Peureulak Barat	0	0	0	0.00
10 Ranto Peureulak	100	100	300	3.00
11 Idi Rayeuk	0	0	0	0.00
12 Peudawa	0	0	0	0.00
13 Banda Alam	0	0	0	0.00
14 Idi Tunong	0	0	0	0.00
15 Darul Ihsan	0	1	3	3.00
16 Idi Timur	0	0	0	0.00
17 Darul Aman	0	0	0	0.00
18 Nurussalam	0	0	0	0.00
19 Darul Falah	0	0	0	0.00
20 Julok	0	0	0	0.00
21 Indra Makmur	0	0	0	0.00
22 Pante Bidari	300	300	930	3.10
23 Simpang Ulim	0	0	0	0.00
24 Madat	0	0	0	0.00
2018	3 748	3 749	11 815	3.15
2017	3 676	3 693	11 680	3.16
2016	5 760	6 074	19 189	3.16

Sumber: Dinas Pertanian Tanaman Pangan dan Hortikultura Kabupaten Aceh Timur
Source: Agriculture and Horticulture Service of Aceh Timur Regency

Luas Tanam, Luas Panen, Produksi dan Produktivitas Kedelai Menurut Kecamatan, 2018

Tabel 5.1.6 *Plantation Area, Harvested Area, Production, and Productivity of Soybeans by Sub District, 2018*

Kecamatan Subdistrict	Tanam Plant (Ha)	Luas Panen Harvest (Ha)	Produksi Production (Ton)	Produktivitas Productivity (Ton/ Ha)
(1)	(2)	(3)	(4)	(5)
1 Serbajadi	0	0	0	0
2 Simpang Jernih	0	0	0	0
3 Peunaron	0	0	0	0
4 Birem Bayeun	0	0	0	0
5 Rantau Selamat	0	0	0	0
6 Sungai Raya	0	0	0	0
7 Peureulak	0	0	0	0
8 Peureulak Timur	0	0	0	0
9 Peureulak Barat	0	0	0	0
10 Ranto Peureulak	0	0	0	0
11 Idi Rayeuk	0	0	0	0
12 Peudawa	0	0	0	0
13 Banda Alam	0	0	0	0
14 Idi Tunong	0	0	0	0
15 Darul Ihsan	0	0	0	0
16 Idi Timur	0	0	0	0
17 Darul Aman	0	0	0	0
18 Nurussalam	0	0	0	0
19 Darul Falah	0	0	0	0
20 Julok	0	0	0	0
21 Indra Makmur	0	0	0	0
22 Pante Bidari	0	0	0	0
23 Simpang Ulim	0	0	0	0
24 Madat	0	0	0	0
2018	0	0	0	0.00
2017	825	1 214	1 590	1.31
2016	2 727	3 828	5 889	1.54

Sumber: Dinas Pertanian Tanaman Pangan dan Hortikultura Kabupaten Aceh Timur
 Source: Agriculture and Horticulture Service of Aceh Timur Regency

Tabel 5.1.7 **Luas Tanam, Luas Panen, Produksi dan Produktivitas Jagung Menurut Kecamatan, 2018**
Table 5.1.7 **Plantation Area, Harvested Area, Production, and Productivity of Maize by Sub District, 2018**

Kecamatan Subdistrict	Tanam Plant (Ha)	Luas Panen Harvest (Ha)	Produksi Production (Ton)	Produktivitas Productivity (Ton/ Ha)
(1)	(2)	(3)	(4)	(5)
1 Serbajadi	1 452	794	4 208	5.30
2 Simpang Jernih	52	89	401	4.50
3 Peunaron	1 337	1 195	6 596	5.52
4 Birem Bayeun	0	91	473	5.20
5 Rantau Selamat	11	11	56	5.10
6 Sungai Raya	0	19	97	5.08
7 Peureulak	70	87	444	5.10
8 Peureulak Timur	35	34	168	4.95
9 Peureulak Barat	40	20	96	4.80
10 Ranto Peureulak	735	435	2 219	5.10
11 Idi Rayeuk	10	0	0	0.00
12 Peudawa	51	31	161	5.20
13 Banda Alam	15	85	383	4.50
14 Idi Tunong	110	210	966	4.60
15 Darul Ihsan	91	126	630	5.00
16 Idi Timur	150	151	722	4.78
17 Darul Aman	150	105	515	4.90
18 Nurussalam	0	31	149	4.80
19 Darul Falah	0	5	24	4.80
20 Julok	50	190	941	4.95
21 Indra Makmur	52	108	562	5.20
22 Pante Bidari	992	1 196	6 339	5.30
23 Simpang Ulim	80	35	174	4.98
24 Madat	0	30	153	5.10
2018	5 483	5 078	26 474	5.21
2017	14 857	14 028	72 629	5.18
2016	8 635	8 937	44 634	4.99

Sumber: Dinas Pertanian Tanaman Pangan dan Hortikultura Kabupaten Aceh Timur
 Source: Agriculture and Horticulture Service of Aceh Timur Regency

Tabel 5.1.8 Luas Tanam, Luas Panen, Produksi dan Produktivitas Kacang Tanah Menurut Kecamatan, 2018
Table 5.1.8 Plantation Area, Harvested Area, Production, and Produktivity of Peanuts by Sub District, 2018

Kecamatan Subdistrict	Tanam Plant (Ha)	Luas Panen Harvest (Ha)	Produksi Production (Ton)	Produksi Productivity (Ton)
(1)	(2)	(3)	(4)	(5)
1 Serbajadi	-	-	-	0.00
2 Simpang Jernih	-	-	-	0.00
3 Peunaron	1	1	1	1.42
4 Birem Bayeun	-	-	-	0.00
5 Rantau Selamat	2	2	3	1.45
6 Sungai Raya	-	-	-	0.00
7 Peureulak	-	-	-	0.00
8 Peureulak Timur	-	-	-	0.00
9 Peureulak Barat	-	-	-	0.00
10 Ranto Peureulak	-	-	-	0.00
11 Idi Rayeuk	-	-	-	0.00
12 Peudawa	-	-	-	0.00
13 Banda Alam	-	-	-	0.00
14 Idi Tunong	-	-	-	0.00
15 Darul Ihsan	-	-	-	0.00
16 Idi Timur	-	-	-	0.00
17 Darul Aman	-	-	-	0.00
18 Nurussalam	-	-	-	0.00
19 Darul Falah	-	-	-	0.00
20 Julok	-	-	-	0.00
21 Indra Makmur	-	-	-	0.00
22 Pante Bidari	-	-	-	0.00
23 Simpang Ulim	-	-	-	0.00
24 Madat	-	-	-	0.00
2018	3	3	4	1.44
2017	5	10	14	1.43
2016	22	17	24	1.41

Sumber: Dinas Pertanian Tanaman Pangan dan Hortikultura Kabupaten Aceh Timur
 Source: Agriculture and Horticulture Service of Aceh Timur Regency

Tabel 5.1.9 Luas Tanam, Luas Panen, Produksi dan Produktivitas Kacang Hijau Menurut Kecamatan, 2018
Table 5.1.9 Plantation Area, Harvested Area, Production, and Productivity of Green Peanuts by Sub District, 2018

Kecamatan Subdistrict	Tanam <i>Plant</i> (Ha)	Luas Panen <i>Harvest</i> (Ha)	Produksi <i>Production</i> (Ton)	Produktivitas <i>Productivity</i> (Ton/ Ha)
(1)	(2)	(3)	(4)	(5)
1 Serbajadi	-	-	-	0.00
2 Simpang Jernih	-	-	-	0.00
3 Peunaron	-	-	-	0.00
4 Birem Bayeun	-	-	-	0.00
5 Rantau Selamat	-	-	-	0.00
6 Sungai Raya	-	-	-	0.00
7 Peureulak	-	-	-	0.00
8 Peureulak Timur	1	1	1.57	1.57
9 Peureulak Barat	-	-	-	0.00
10 Ranto Peureulak	-	-	-	0.00
11 Idi Rayeuk	-	-	-	0.00
12 Peudawa	-	-	-	0.00
13 Banda Alam	-	-	-	0.00
14 Idi Tunong	-	-	-	0.00
15 Darul Ihsan	4	4	6.28	1.57
16 Idi Timur	1	1	1.57	1.57
17 Darul Aman	-	-	-	0.00
18 Nurussalam	-	-	-	0.00
19 Darul Falah	-	-	-	0.00
20 Julok	-	-	-	0.00
21 Indra Makmur	-	-	-	0.00
22 Pante Bidari	-	-	-	0.00
23 Simpang Ulim	-	-	-	0.00
24 Madat	-	-	-	0.00
2018	6	6	9	1.57
2017	8	14	22	1.57
2016	23	15	24	1.60

Sumber: Dinas Pertanian Tanaman Pangan dan Hortikultura Kabupaten Aceh Timur

Source: Agriculture and Horticulture Service of Aceh Timur Regency

Luas Tanam, Luas Panen, Produksi dan Produktivitas Ubi Kayu Menurut Kecamatan, 2018

Tabel 5.1.10 *Plantation Area, Harvested Area, Production, and Productivity of Cassava by Sub District, 2018*

Kecamatan Subdistrict	Tanam <i>Plant</i> (Ha)	Luas Panen <i>Harvest</i> (Ha)	Produksi <i>Production</i> (Ton)	Produktivitas <i>Productivity</i> (Ton/Ha)
(1)	(2)	(3)	(4)	(5)
1 Serbajadi	-	-	-	0.00
2 Simpang Jernih	-	-	-	0.00
3 Peunaron	-	-	-	0.00
4 Birem Bayeun	-	-	-	0.00
5 Rantau Selamat	3	7	171	24.45
6 Sungai Raya	-	-	-	0.00
7 Peureulak	-	-	-	0.00
8 Peureulak Timur	4	6	145	24.22
9 Peureulak Barat	-	-	-	0.00
10 Ranto Peureulak	-	-	-	0.00
11 Idi Rayeuk	-	-	-	0.00
12 Peudawa	-	-	-	0.00
13 Banda Alam	-	-	-	0.00
14 Idi Tunong	-	-	-	0.00
15 Darul Ihsan	3	6	146	24.30
16 Idi Timur	3	1	24	24.40
17 Darul Aman	-	-	-	0.00
18 Nurussalam	-	-	-	0.00
19 Darul Falah	-	-	-	0.00
20 Julok	-	-	-	0.00
21 Indra Makmur	-	-	-	0.00
22 Pante Bidari	-	-	-	0.00
23 Simpang Ulim	-	-	-	0.00
24 Madat	-	-	-	0.00
2018	13	20	487	24.33
2017	17	31	754	24.33
2016	51	62	1 503	24.24

Sumber: Dinas Pertanian Tanaman Pangan dan Hortikultura Kabupaten Aceh Timur
 Source: Agriculture and Horticulture Service of Aceh Timur Regency

Tabel 5.1.11 Luas Tanam, Luas Panen, Produksi dan Produktivitas Ubi Jalar Menurut Kecamatan, 2018
Table 5.1.11 *Plantation Area, Harvested Area, Production, and Productivity of Sweet Potatoes by Sub District, 2018*

Kecamatan Subdistrict	Tanam <i>Plant</i> (Ha)	Luas Panen <i>Harvest</i> (Ha)	Produksi <i>Production</i> (Ton)	Produktivitas <i>Productivity</i> (Ton/Ha)
(1)	(2)	(3)	(4)	(5)
1 Serbajadi	-	-	-	0.00
2 Simpang Jernih	-	-	-	0.00
3 Peunaron	-	-	-	0.00
4 Birem Bayeun	-	-	-	0.00
5 Rantau Selamat	2	1	9	8.50
6 Sungai Raya	-	-	-	0.00
7 Peureulak	-	-	-	0.00
8 Peureulak Timur	-	-	-	0.00
9 Peureulak Barat	-	-	-	0.00
10 Ranto Peureulak	-	-	-	0.00
11 Idi Rayeuk	-	-	-	0.00
12 Peudawa	-	-	-	0.00
13 Banda Alam	-	-	-	0.00
14 Idi Tunong	-	-	-	0.00
15 Darul Ihsan	-	-	-	0.00
16 Idi Timur	1	1	9	8.55
17 Darul Aman	-	-	-	0.00
18 Nurussalam	-	-	-	0.00
19 Darul Falah	-	-	-	0.00
20 Julok	-	-	-	0.00
21 Indra Makmur	-	-	-	0.00
22 Pante Bidari	-	-	-	0.00
23 Simpang Ulim	-	-	-	0.00
24 Madat	-	-	-	0.00
2018	3	2	17	8.53
2017	8	18	156	8.66
2016	25	17	146	8.59

Sumber: Dinas Pertanian Tanaman Pangan dan Hortikultura Kabupaten Aceh Timur

Source: Agriculture and Horticulture Service of Aceh Timur Regency

Tabel 5.1.12 Jumlah Kelompok Tani Berdasarkan Klasifikasi Kelompok di Kabupaten Aceh Timur, 2018
Table 5.1.12 *Number of Farmer Groups Based on Classification of Groups in Aceh Timur Regency, 2018*

Kecamatan Subdistrict	Jumlah Kelompok/ Number of Farmer Groups				
	Pemula Beginner	Lanjut Advanced	Madya Madya	Utama Master	Jumlah Total
(1)	(2)	(3)	(4)	(5)	(6)
1 Serbajadi	53	4	0	0	57
2 Simpang Jernih	30	0	0	0	30
3 Peunaron	108	25	3	0	136
4 Birem Bayeun	94	9	1	0	104
5 Rantau Selamat	30	29	0	0	59
6 Sungai Raya	42	10	3	0	55
7 Peureulak	130	25	2	0	157
8 Peureulak Timur	38	26	3	0	67
9 Peureulak Barat	55	33	5	0	93
10 Ranto Peureulak	117	36	1	0	154
11 Idi Rayeuk	38	9	3	0	50
12 Peudawa	40	17	1	0	58
13 Banda Alam	38	0	0	0	38
14 Idi Tunong	44	14	3	1	62
15 Darul Ihsan	37	6	0	0	43
16 Idi Timur	38	3	0	0	41
17 Darul Aman	84	18	0	0	102
18 Nurussalam	85	24	1	0	110
19 Darul Falah	23	8	0	0	31
20 Julok	71	9	1	0	81
21 Indra Makmur	52	17	0	0	69
22 Pante Bidari	107	41	2	0	150
23 Simpang Ulim	50	31	1	0	82
24 Madat	52	64	4	0	120
2018	1 456	458	34	1	1 949
2017	1 399	459	34	1	1 893
2016	1 238	456	39	1	1 734

Sumber: Dinas Ketahanan Pangan dan Penyuluhan Kabupaten Aceh Timur
 Source: Food Security and Extension Service of Aceh Timur Regency

Tabel 5.1.13 Rata-Rata Jumlah Ketersediaan Pangan Per Tahun di Kabupaten Aceh Timur, Januari 2018
Table *Average Number of main Food Availability per Year, January 2018*

Kecamatan Subdistrict	Luas Sawah (Ha)	Luas Tanam (Ha)	Luas Panen (Ha)	Produksi (ton)	Jumlah Pangan (ton)	Cadangan Pangan (ton)
(1)	(2)	(3)	(4)	(5)	(6)	(7)
1 Serbajadi	1 000	3 300	2 700	10 756	8 605	3 130
2 Simpang Jernih	330	815	790	2 533	2 026	671
3 Peunaron	882	2 172	1 960	9 048	7 238	3 016
4 Birem Bayeun	738	1 047	918	5 214	4 171	1 578
5 Rantau Selamat	633	789	561	2 278	1 822	907
6 Sungai Raya	1 165	1 699	1 170	5 490	4 392	2 124
7 Peureulak	3 869	5 903	5 434	32 628	26 102	9 820
8 Peureulak Timur	908	1 241	892	4 705	3 764	1 528
9 Peureulak Barat	1 936	3 872	3 544	20 047	16 038	5 255
10 Ranto Peureulak	2 834	4 509	2 578	14 460	11 568	5 557
11 Idi Rayeuk	715	900	735	3 947	3 158	1 400
12 Peudawa	925	1 110	929	4 718	3 774	1 289
13 Banda Alam	614	1 134	964	5 788	4 630	1 692
14 Idi Tunong	889	2 123	1 584	9 280	7 424	2 378
15 Darul Ihsan	574	823	584	2 921	2 337	791
16 Idi Timur	407	340	407	1 832	1 466	467
17 Darul Aman	1 996	2 180	2 041	10 217	8 174	3 259
18 Nurussalam	2 024	1 319	2 051	11 321	9 057	4 183
19 Darul Falah	895	525	900	4 867	3 894	2 431
20 Julok	1 894	2 135	2 102	11 564	9 251	4 656
21 Indra Makmur	675	808	735	4 035	3 228	1 492
22 Pante Bidari	2 208	3 051	2 505	15 228	12 182	3 865
23 Simpang Ulim	2 025	3 227	4 002	28 534	22 827	7 011
24 Madat	2 937	5 577	5 834	41 193	32 954	10 159
2018	33 073	50 599	45 920	262 604	210 082	78 655
2017	33 073	47 496	54 413	314 618	235 965	78 655
2016	33 240	47 496	54 413	314 618	235 965	78 655

Sumber: Dinas Ketahanan Pangan dan Penyuluhan Kabupaten Aceh Timur
 Source: Food Security and Extension Service of Aceh Timur Regency

Direktori Penggilingan Padi yang Aktif di Kabupaten Aceh Timur, 2018

Tabel 5.1.14
Table

Directory of Active Rice Mills in Aceh Timur Regency, 2018

	Kecamatan Subdistrict	Desa Village	Kapasitas Penggilingan (ton/hr)	Luas Lantai Jemur (m2)
	(1)	(2)	(3)	(4)
1	Madat	Madat	2 ton / hari	750 m2
2	Nurussalam	Hasan tanjong	1 ton / hari	150 m2
3	Rantau Peureulak	Alur Dua	1 ton / hari	60 m2
		Tampak	1.5 ton / hari	70 m2
4	Simpang jernih	Melidi	1 ton/ hari	---
5	Idi Tunong	Keude Keumuning	1,5 Ton / hari	625m2
		Keude Keumuning	1,2 ton/hari	400 m2
		Buket Teukuh	10 ton / hari	900 m2
		Gampong Teupin Panah	2 ton / hari	400 m2
6	Birem Bayeun	Alue Gadeng Gampong	5 ton/ hari	800 m2
7	Darul Aman	Grong - grong	12 Ton / Hari	950 m2
		Blang Bulut	600 Kg/Hari	675 m2
		Meunasah Blang	3 Ton/Hari	800 m2
8	Peureulak	Pasir Putih	0,7 Ton/Hari	200 m2
		Seuneubok Peusangan	2 Ton/Hari	400 m2
		Dama Tutong	4 Ton/Hari	400 m2
		Punti	1 Ton/hari	---
		Alue Nibong	1 Ton/hari	100 m2
		Kemuning	0,5 Ton/Hari	150 m2
		Blang Bagok	1 Ton/Hari	---
		Paya Upah	0,5 Ton/Hari	---
9	Sungai Raya	Buket Drien	1 Ton/hari	116 m2
		Buket Drien	1 Ton/hari	125 m2
		Seunebok Pase	1 Ton/hari	126 m2

Sumber: Dinas Ketahanan Pangan dan Penyuluhan Kabupaten Aceh Timur

Source: Food Security and Extension Service of Aceh Timur Regency

Tabel 5.1.14 **Lanjutan**
Table 5.1.14 **Continued**

	Kecamatan Subdistrict	Desa Village	Kapasitas Penggilingan (ton/hr)	Luas Lantai Jemur (m2)
	(1)	(2)	(3)	(4)
10	Peudawa	Meunasah Krueng	0,5 Ton/hari	96 m2
		Meunasah Krueng	0,3 Ton/hari	96 m2
		Blang Kuta	0,3 Ton/hari	---
		Seuneubok Puntuet	0,3 Ton/hari	---
		Seuneubok Teugoh	0,3 Ton/hari	---
		Paya Bili Dua	0,3 Ton/hari	---
11	Darul Falah	Keude Blang	2 Ton/hari	600 m2
		Keude Blang	10 Ton/hari	600 m2
12	Indra Makmur	Suka Makmur	1 Ton/hari	120 m2
13	Idi Rayeuk	Keude Blang	3 Ton/hari	1000 m2
		Kuta Lawah	1 Ton/hari	---
		Snb. Rabong	1 Ton/hari	---
		Titi Baro	2 Ton/hari	600 m2
		Buket Pala	3 Ton/hari	200 m2
14	Darul Ihsan	Snb. Lapang	0,5 Ton/hari	150 m2
		Panton Merbo	0,5 Ton/hari	150 m2
15	Banda Alam	Panton Rayeuk M	1,5 Ton/hari	600 m2
		Paya Laman	1 Ton/hari	70 m2
		Jalan Dua	1 Ton/hari	200 m2
		Seuneubok Benteng	1 Ton/hari	200 m2
16	Rantau Selamat	---	---	---
17	Peureulak Timur	Seumatang Keude	7 Ton/hari	200 m2
		Seumatang Keude	3 Ton/hari	70 m2
		Jeungki	1 Ton/hari	60 m2
18	Idi Timur	Snb. Barat	3 Ton/hari	100 m2

Sumber: Dinas Ketahanan Pangan dan Penyuluhan Kabupaten Aceh Timur
Source: Food Security and Extension Service of Aceh Timur Regency

Tabel 5.1.14 **Lanjutan**
Table 5.1.14 **Continued**

	Kecamatan Subdistrict	Desa Village	Kapasitas Penggilingan (ton/hr)	Luas Lantai Jemur (m2)
	(1)	(2)	(3)	(4)
19	Simpang Ulim	Blang Nie	2,5 Ton/hari	220 m2
		Alue Buloh II	1,3 Ton/hari	600 m2
		Ara Kundo	1Ton/hari	1800 m2
		Peulalu	1,5Ton/hari	80 m2
		Peulalu	1Ton/hari	400 m2
		Pucok Alu Barat	12Ton/hari	1200 m2
		Gampong Blang	3Ton/hari	600 m2
20	Peunaron	Peunaron Baru	20 Ton/hari	440 m2
		Peunaron Baru	8 Ton/hari	720 m2
21	Pante Bidari	Menasah Tunong	7 Ton/hari	1000 m2
		Paya Demam Sa	6 Ton/hari	1200 m2
		Menasah Teugoh	6 Ton/hari	600 m2
		Paya Demam Lhe	5 Ton/hari	700 m2
22	Peureulak Barat	Kabu	4 Ton/hari	---
		Kabu	3 Ton/hari	80 m2
		Beusa Seubrang	4 Ton/hari	150 m2
		Beusa Seubrang	9 Ton/hari	150 m2
		Tanjung Tualang	8 Ton/hari	80 m2
		Beringin	3 Ton/hari	80 m2
		Teumpeun	5 Ton/hari	80 m2
		Teumpeun	10 Ton/hari	750 m2
		Alubu Tunong	4 Ton/hari	80 m2
		Alubu Jalan	6 Ton/hari	80 m2
		Paya Gajah	5 Ton/hari	100 m2
		Beusa Baroh	2 Ton/hari	80 m2

Sumber: Dinas Ketahanan Pangan dan Penyuluhan Kabupaten Aceh Timur
Source: Food Security and Extension Service of Aceh Timur Regency

Tabel 5.1.14 **Lanjutan**
Table **Continued**

Kecamatan <i>Subdistrict</i>	Desa <i>Village</i>	Kapasitas Penggilingan (ton/hr)	Luas Lantai Jemur (m2)
(1)	(2)	(3)	(4)
23 Julok	Blang Pauh Dua	2,5 Ton/hari	225 m2
	Gampong Baro	2 Ton/hari	150 m2
	Ujong Tunong	2,5 Ton/hari	180 m2
24 Serba Jadi	Lokop	2 Ton/hari	---
	Ujung Karang	2 Ton/hari	---
Aceh Timur		85	

Sumber: Dinas Ketahanan Pangan dan Penyuluhan Kabupaten Aceh Timur

Source: Food Security and Extension Service of Aceh Timur Regency

Tabel 5.1.15 Jumlah Penyuluh Pertanian Berdasarkan Jenjangnya di Kabupaten Aceh Timur, Juli 2018
Table 5.1.15 Number of Agricultural Extension Workers Based on Category in Aceh Timur Regency, July 2018

Kecamatan Subdistrict	Jenis Penyuluh Pertanian/ Workers Category						Agricultural Extension	
	Madya	Muda	Penyelia	Pertama	Pelaksana	Calon Penyuluh Pertanian	Tenaga Honor Lepas	Jumlah Total
	(1)	(2)	(3)	(4)	(5)	(6)	(7)	(8)
1 Serbajadi	0	1	0	1	3	0	1	6
2 Simpang Jernih	0	0	0	0	3	0	1	4
3 Peunaron	0	1	1	0	2	0	3	7
4 Birem Bayeun	3	3	0	2	0	0	3	11
5 Rantau Selamat	0	2	0	5	3	0	2	12
6 Sungai Raya	0	4	0	2	3	0	2	11
7 Peureulak	2	2	0	1	4	0	5	14
8 Peureulak Timur	1	0	0	1	4	1	6	13
9 Peureulak Barat	1	1	0	1	1	3	2	9
10 Ranto Peureulak	0	1	0	2	4	1	1	9
11 Idi Rayeuk	0	1	0	2	5	0	1	9
12 Peudawa	0	2	0	0	1	0	5	8
13 Banda Alam	0	1	0	1	2	0	4	8
14 Idi Tunong	1	1	0	2	1	0	4	9
15 Darul Ihsan	0	2	0	0	2	0	4	8
16 Idi Timur	0	1	0	2	3	2	1	9
17 Darul Aman	0	1	1	1	5	0	4	12
18 Nurussalam	0	2	1	1	2	0	2	8
19 Darul Falah	0	0	2	1	1	0	1	5
20 Julok	0	1	1	2	1	0	5	10
21 Indra Makmur	0	1	0	1	1	0	3	6
22 Pante Bidari	0	1	0	3	1	0	2	7
23 Simpang Ulim	1	1	0	1	2	0	2	7
24 Madat	0	1	0	0	2	0	1	4
2018	9	31	6	32	56	7	65	206
2017	8	30	10	30	12	61	68	219
2016	---	---	---	---	---	---	---	---

Sumber: Dinas Ketahanan Pangan dan Penyuluhan
 Source: Food Security and Extension Service of Aceh Timur

5.2 HORTIKULTURA/HORTICULTURE

Tabel 5.2.1 Perkembangan Luas Tanam, Luas Panen, Produksi, dan Produktivitas Tanaman Padi, Palawija dan Hortikultura, 2018
Table *Development Plantation Area, Harvested Area, Production, and Productivity of Paddy, Palawija, and Horticulture, 2018*

Komoditas Commodity	Luas Tanam Plantation Area		Produksi Production (Ton)	Produktivitas Productivity (Ton/Ha)
	Area (Ha)	Luas Panen Harvest (Ha)		
(1)	(2)	(3)	(4)	(5)
1 Padi	50599.00	45920.00	262604.00	5.72
2 Kedelai	0.00	0.00	0.00	0.00
3 Jagung	5483.00	5078.00	26474.40	5.21
4 Kacang Tanah	3.00	3.00	4.30	1.43
5 Kacang Hijau	6.00	6.00	9.40	1.57
6 Ubi Kayu	13.00	20.00	487.00	24.35
7 Ubi Jalar	3.00	2.00	17.00	8.50
8 Kacang Panjang	38.00	31.00	97.30	3.14
9 Cabe Merah	109.00	103.00	466.00	4.52
10 Cabe Rawit	45.00	74.00	183.30	2.48
11 Terong	9.00	9.00	28.00	3.11
12 Mentimun	22.00	20.00	68.70	3.44
13 Kangkung	11.00	9.00	32.30	3.59
14 Bayam	9.00	11.00	30.40	2.76
15 Semangka	45.00	45.00	534.50	11.88
16 Belimbing	1.35	0.91	5.70	6.26
17 Duku/ Langsat	175.29	87.15	329.80	3.78
18 Durian	541.78	350.66	1776.90	5.07

Tabel 5.2.1 **Lanjutan**
Table 5.2.1 **Continued**

Komoditas Commodity	Luas Tanam Plantation Area (Ha)	Luas Panen Harvest (Ha)	Produksi Production (Ton)	Produktivitas Productivity (Ton/Ha)
(1)	(2)	(3)	(4)	(5)
19 Jambu Biji	8.82	7.86	73.30	9.33
20 Jambu Air	93.68	17.82	81.70	4.58
21 Jeruk Siam/ Keprok	25.25	24.72	217.00	8.78
22 Jeruk Besar	60.49	59.54	425.60	7.15
23 Mangga	216.82	173.93	1,071.10	6.16
24 Manggis	82.84	52.76	212.70	4.03
25 Nangka/ Cempedak	100.39	100.16	462.20	4.61
26 Nenas	0.06	0.06	3.90	65.00
27 Pepaya	6.48	6.35	226.10	35.61
28 Pisang	285.51	285.51	13 332.80	46.70
29 Rambutan	810.31	628.56	3,092.80	4.92
30 Salak	0.09	0.09	4.10	45.56
31 Sawo	139.35	138.39	621.20	4.49
32 Sirsak	3.92	3.74	28.60	7.65
33 Sukun	16.97	12.68	65.30	5.15
34 Melinjo	18.64	20.56	64.10	3.12
35 Petai	39.85	39.08	116.20	2.97
36 Jengkol	13.07	12.08	68.40	5.66
37 Jahe	88.00	71.00	2,100.00	29.58

Sumber: Dinas pertanian melalui survei pertanian hortikultura

Source: Agriculture departement through Agriculture survey for horticulture

Tabel 5.2.2 Luas Panen Tanaman Sayuran Menurut Kecamatan dan Jenis Sayuran di Kabupaten Aceh Timur (Ha), 2018
Table 5.2.2 *Harvested area of Vegetables by Subdistrict and Kind of Plant in Aceh Timur Regency (Ha), 2018*

Kecamatan <i>Subdistrict</i>	Kacang Panjang <i>Long Beans</i>	Cabai Besar <i>Chile</i>	Cabai Rawit <i>Cayenne Pepper</i>	Terung <i>EggPlant</i>
(1)	(2)	(3)	(4)	(5)
1 Serbajadi	0	6	3	0
2 Simpang Jernih	3	0	13	0
3 Peunaron	0	5	1	0
4 Birem Bayeun	2	3	1	0
5 Rantau Selamat	6	5	0	6
6 Sungai Raya	0	14	0	0
7 Peureulak	0	3	6	0
8 Peureulak Timur	9	22	22	0
9 Peureulak Barat	0	7	4	0
10 Ranto Peureulak	0	1	0	0
11 Idi Rayeuk	0	0	1	0
12 Peudawa	0	6	11	1
13 Banda Alam	0	4	0	0
14 Idi Tunong	2	2	3	0
15 Darul Ihsan	3	6	4	1
16 Idi Timur	3	2	1	1
17 Darul Aman	1	1	0	0
18 Nurussalam	0	5	3	0
19 Darul Falah	1	6	0	0
20 Julok	0	0	0	0
21 Indra Makmur	0	4	0	0
22 Pante Bidari	0	1	1	0
23 Simpang Ulim	1	0	0	0
24 Madat	0	0	0	0
2018	31	103	74	9
2017	74	236	171	17
2016	86	133	115	31

AGRICULTURE

Tabel 5.2.2 **Lanjutan**
Table 5.2.2 **Continued**

Kecamatan <i>Subdistrict</i>	Mentimun <i>Cucumber</i>	Kangkung <i>Kangkung</i>	Bayam <i>Spinach</i>	Semangka <i>Watermelon</i>	Bawang <i>(Onion)</i>
(1)	(6)	(7)	(8)	(9)	(10)
1 Serbajadi	0	0	0	0	0
2 Simpang Jernih	2	0	0	0	0
3 Peunaron	0	0	0	0	0
4 Birem Bayeun	1	1	0	2	0
5 Rantau Selamat	5	3	3	3	0
6 Sungai Raya	0	0	0	0	2
7 Peureulak	0	0	0	0	0
8 Peureulak Timur	0	0	0	5	0
9 Peureulak Barat	0	0	0	3	0
10 Ranto Peureulak	0	0	0	0	0
11 Idi Rayeuk	0	0	0	1	1
12 Peudawa	7	3	4	22	0
13 Banda Alam	0	0	0	0	0
14 Idi Tunong	0	0	0	0	0
15 Darul Ihsan	4	2	4	1	3
16 Idi Timur	0	0	0	1	0
17 Darul Aman	0	0	0	0	0
18 Nurussalam	0	0	0	0	1
19 Darul Falah	0	0	0	0	1
20 Julok	1	0	0	0	0
21 Indra Makmur	0	0	0	6	1
22 Pante Bidari	0	0	0	0	0
23 Simpang Ulim	0	0	0	0	0
24 Madat	0	0	0	1	0
2018	20	9	11	45	9
2017	35	46	47	48	4
2016	59	79	76	89	0

Sumber: Dinas Pertanian Tanaman Pangan dan Hortikultura Kabupaten Aceh Timur
Source: Agriculture and Horticulture Service of Aceh Timur Regency

Tabel 5.2.3 **Produksi Tanaman Sayuran Menurut Kecamatan dan Jenis Sayuran di Kabupaten Aceh Timur (Ton), 2018**
Table 5.2.3 **Production of Vegetables by Subdistrict and Kind of Plant in Aceh Timur Regency (Ton), 2018**

Kecamatan Subdistrict	Kacang Panjang Long Beans	Cabai Besar Chile	Cabai Rawit Cayenne Pepper	Terung EggPlant
(1)	(2)	(3)	(4)	(5)
1 Serbajadi	0.00	22.80	11.30	0.00
2 Simpang Jernih	8.30	0.00	52.40	0.00
3 Peunaron	0.00	22.60	6.30	0.00
4 Birem Bayeun	6.70	15.00	0.90	0.00
5 Rantau Selamat	22.40	15.50	0.00	16.90
6 Sungai Raya	0.00	76.00	0.00	0.00
7 Peureulak	0.00	15.00	6.30	0.00
8 Peureulak Timur	21.00	90.40	55.10	0.00
9 Peureulak Barat	0.00	34.00	5.50	0.00
10 Ranto Peureulak	0.00	4.50	0.00	0.00
11 Idi Rayeuk	0.00	0.00	2.70	0.00
12 Peudawa	0.00	32.60	13.40	5.10
13 Banda Alam	0.00	13.00	0.00	0.00
14 Idi Tunong	6.70	9.80	2.00	0.00
15 Darul Ihsan	10.20	24.40	8.40	3.00
16 Idi Timur	11.80	9.70	8.70	3.00
17 Darul Aman	2.90	4.80	0.00	0.00
18 Nurussalam	0.00	21.00	8.60	0.00
19 Darul Falah	4.00	31.50	0.00	0.00
20 Julok	0.00	0.00	0.00	0.00
21 Indra Makmur	0.00	18.50	0.00	0.00
22 Pante Bidari	0.00	4.90	1.70	0.00
23 Simpang Ulim	3.30	0.00	0.00	0.00
24 Madat	0.00	0.00	0.00	0.00
2018	97.30	466.00	183.30	28.00
2017	228.70	887.10	559.40	63.50
2016	250.40	444.30	324.50	150.80

Tabel 5.2.3 **Lanjutan**
Table **Continued**

Kecamatan <i>Subdistrict</i>	Mentimun <i>Cucumber</i>	Kangkung <i>Kangkung</i>	Bayam <i>Spinach</i>	Semangka <i>Watermelon</i>
(1)	(6)	(7)	(8)	(9)
1 Serbajadi	0.00	0.00	0.00	0.00
2 Simpang Jernih	6.20	0.00	0.00	0.00
3 Peunaron	0.00	0.00	0.00	0.00
4 Birem Bayeun	3.00	3.30	0.00	15.50
5 Rantau Selamat	15.80	11.20	8.50	19.00
6 Sungai Raya	0.00	0.00	0.00	0.00
7 Peureulak	0.00	0.00	0.00	0.00
8 Peureulak Timur	0.00	0.00	0.00	25.00
9 Peureulak Barat	0.00	0.00	0.00	18.00
10 Ranto Peureulak	0.00	0.00	0.00	0.00
11 Idi Rayeuk	0.00	0.00	0.00	6.00
12 Peudawa	22.90	10.50	10.20	392.00
13 Banda Alam	0.00	0.00	0.00	0.00
14 Idi Tunong	0.00	0.00	0.00	0.00
15 Darul lhsan	14.80	7.30	11.70	5.00
16 Idi Timur	0.00	0.00	0.00	6.00
17 Darul Aman	0.00	0.00	0.00	0.00
18 Nurussalam	0.00	0.00	0.00	0.00
19 Darul Falah	0.00	0.00	0.00	0.00
20 Julok	6.00	0.00	0.00	0.00
21 Indra Makmur	0.00	0.00	0.00	36.00
22 Pante Bidari	0.00	0.00	0.00	0.00
23 Simpang Ulim	0.00	0.00	0.00	0.00
24 Madat	0.00	0.00	0.00	12.00
2018	68.70	32.30	30.40	534.50
2017	125.80	174.90	127.10	662.00
2016	285.50	278.40	175.80	1272.20

Sumber: Dinas Pertanian Tanaman Pangan dan Hortikultura Kabupaten Aceh Timur
Source: Agriculture and Horticulture Service of Aceh Timur Regency

Tabel
Table 5.2.4

Luas Tanam, Luas Panen, Produksi dan Produktivitas Kacang Panjang Menurut Kecamatan, 2018
Plantation Area, Harvested Area, Production, and Productivity of Long Beans by Sub District, 2018

Kecamatan Subdistrict	Tanam <i>Plant</i> (Ha)	Luas Panen <i>Harvest</i> (Ha)	Produksi <i>Production</i> (Ton)	Produktivitas <i>Productivity</i> (Ton/Ha)
(1)	(2)	(3)	(4)	(5)
1 Serbajadi	0.00	0.00	0.00	0.00
2 Simpang Jernih	3.00	3.00	8.30	2.77
3 Peunaron	0.00	0.00	0.00	0.00
4 Birem Bayeun	2.00	2.00	6.70	3.35
5 Rantau Selamat	6.00	6.00	22.40	3.73
6 Sungai Raya	0.00	0.00	0.00	0.00
7 Peureulak	0.00	0.00	0.00	0.00
8 Peureulak Timur	5.00	9.00	21.00	2.33
9 Peureulak Barat	0.00	0.00	0.00	0.00
10 Ranto Peureulak	1.00	0.00	0.00	0.00
11 Idi Rayeuk	1.00	0.00	0.00	0.00
12 Peudawa	0.00	0.00	0.00	0.00
13 Banda Alam	1.00	0.00	0.00	0.00
14 Idi Tunong	2.00	2.00	6.70	3.35
15 Darul Ihsan	5.00	3.00	10.20	3.40
16 Idi Timur	5.00	3.00	11.80	3.93
17 Darul Aman	2.00	1.00	2.90	2.90
18 Nurussalam	1.00	0.00	0.00	0.00
19 Darul Falah	1.00	1.00	4.00	4.00
20 Julok	1.00	0.00	0.00	0.00
21 Indra Makmur	0.00	0.00	0.00	0.00
22 Pante Bidari	1.00	0.00	0.00	0.00
23 Simpang Ulim	1.00	1.00	3.30	3.30
24 Madat	0.00	0.00	0.00	0.00
2018	38.00	31.00	97.30	3.14
2017	61.00	74.00	228.70	3.09
2016	84.00	86.00	250.40	2.91

Sumber: Dinas Pertanian Tanaman Pangan dan Hortikultura Kabupaten Aceh Timur
Source: Agriculture and Horticulture Service of Aceh Timur Regency

Luas Tanam, Luas Panen, Produksi dan Produktivitas Cabe Merah Menurut Kecamatan, 2018

Tabel 5.2.5 *Plantation Area, Harvested Area, Production, and Productivity of Chili by Sub District, 2018*

Kecamatan Subdistrict	Tanam Plant (Ha)	Luas Panen Harvest (Ha)	Produksi Production (Ton)	Produktivitas Productivity (Ton/Ha)
(1)	(2)	(3)	(4)	(5)
1 Serbajadi	6.00	6.00	22.80	3.80
2 Simpang Jernih	0.00	0.00	0.00	0.00
3 Peunaron	6.00	5.00	22.60	4.52
4 Birem Bayeun	2.00	3.00	15.00	5.00
5 Rantau Selamat	6.00	5.00	15.50	3.10
6 Sungai Raya	20.00	14.00	76.00	5.43
7 Peureulak	4.00	3.00	15.00	5.00
8 Peureulak Timur	19.00	22.00	90.40	4.11
9 Peureulak Barat	7.00	7.00	34.00	4.86
10 Ranto Peureulak	2.00	1.00	4.50	4.50
11 Idi Rayeuk	0.00	0.00	0.00	0.00
12 Peudawa	8.00	6.00	32.60	5.43
13 Banda Alam	3.00	4.00	13.00	3.25
14 Idi Tunong	2.00	2.00	9.80	4.90
15 Darul Ihsan	4.00	6.00	24.40	4.07
16 Idi Timur	4.00	2.00	9.70	4.85
17 Darul Aman	2.00	1.00	4.80	4.80
18 Nurussalam	2.00	5.00	21.00	4.20
19 Darul Falah	6.00	6.00	31.50	5.25
20 Julok	0.00	0.00	0.00	0.00
21 Indra Makmur	4.00	4.00	18.50	4.63
22 Pante Bidari	2.00	1.00	4.90	4.90
23 Simpang Ulim	0.00	0.00	0.00	0.00
24 Madat	0.00	0.00	0.00	0.00
2018	109.00	103.00	466.00	4.52
2017	195.00	236.00	887.10	3.76
2016	154.00	133.00	444.30	3.34

Sumber: Dinas Pertanian Tanaman Pangan dan Hortikultura Kabupaten Aceh Timur
 Source: Agriculture and Horticulture Service of Aceh Timur Regency

Tabel 5.2.6 Luas Tanam, Luas Panen, Produksi dan Produktivitas Cabe Rawit Menurut Kecamatan, 2018
Table 5.2.6 *Plantation Area, Harvested Area, Production, and Productivity of Cayenne Pepper by Sub District, 2018*

Kecamatan Subdistrict	Tanam Plant (Ha)	Luas Panen Harvest (Ha)	Produksi Production (Ton)	Produktivitas Productivity (Ton/Ha)
(1)	(2)	(3)	(4)	(5)
1 Serbajadi	4.00	3.00	11.30	3.77
2 Simpang Jernih	7.00	13.00	52.40	4.03
3 Peunaron	2.00	1.00	6.30	6.30
4 Birem Bayeun	0.00	1.00	0.90	0.90
5 Rantau Selamat	0.00	0.00	0.00	0.00
6 Sungai Raya	0.00	0.00	0.00	0.00
7 Peureulak	0.00	6.00	6.30	1.05
8 Peureulak Timur	19.00	22.00	55.10	2.50
9 Peureulak Barat	0.00	4.00	5.50	1.38
10 Ranto Peureulak	0.00	0.00	0.00	0.00
11 Idi Rayeuk	0.00	1.00	2.70	2.70
12 Peudawa	9.00	11.00	13.40	1.22
13 Banda Alam	0.00	0.00	0.00	0.00
14 Idi Tunong	0.00	3.00	2.00	0.67
15 Darul Ihsan	1.00	4.00	8.40	2.10
16 Idi Timur	3.00	1.00	8.70	8.70
17 Darul Aman	0.00	0.00	0.00	0.00
18 Nurussalam	0.00	3.00	8.60	2.87
19 Darul Falah	0.00	0.00	0.00	0.00
20 Julok	0.00	0.00	0.00	0.00
21 Indra Makmur	0.00	0.00	0.00	0.00
22 Pante Bidari	0.00	1.00	1.70	1.70
23 Simpang Ulim	0.00	0.00	0.00	0.00
24 Madat	0.00	0.00	0.00	0.00
2018	45.00	74.00	183.30	2.48
2017	122.00	171.00	559.40	3.27
2016	146.00	115.00	324.50	2.82

Sumber: Dinas Pertanian Tanaman Pangan dan Hortikultura Kabupaten Aceh Timur
 Source: Agriculture and Horticulture Service of Aceh Timur Regency

Tabel 5.2.7 Luas Tanam, Luas Panen, Produksi dan Produktivitas Terong Menurut Kecamatan, 2018
Table 5.2.7 Plantation Area, Harvested Area, Production, and Productivity of Eggplant by Sub District, 2018

Kecamatan Subdistrict	Tanam Plant (Ha)	Luas Panen Harvest (Ha)	Produksi Production (Ton)	Produktivitas Productivity (Ton/Ha)
(1)	(2)	(3)	(4)	(5)
1 Serbajadi	0.00	0.00	0.00	0.00
2 Simpang Jernih	0.00	0.00	0.00	0.00
3 Peunaron	0.00	0.00	0.00	0.00
4 Birem Bayeun	0.00	0.00	0.00	0.00
5 Rantau Selamat	7.00	6.00	16.90	2.82
6 Sungai Raya	0.00	0.00	0.00	0.00
7 Peureulak	0.00	0.00	0.00	0.00
8 Peureulak Timur	0.00	0.00	0.00	0.00
9 Peureulak Barat	0.00	0.00	0.00	0.00
10 Ranto Peureulak	0.00	0.00	0.00	0.00
11 Idi Rayeuk	0.00	0.00	0.00	0.00
12 Peudawa	1.00	1.00	5.10	5.10
13 Banda Alam	0.00	0.00	0.00	0.00
14 Idi Tunong	0.00	0.00	0.00	0.00
15 Darul Ihsan	0.00	1.00	3.00	3.00
16 Idi Timur	1.00	1.00	3.00	3.00
17 Darul Aman	0.00	0.00	0.00	0.00
18 Nurussalam	0.00	0.00	0.00	0.00
19 Darul Falah	0.00	0.00	0.00	0.00
20 Julok	0.00	0.00	0.00	0.00
21 Indra Makmur	0.00	0.00	0.00	0.00
22 Pante Bidari	0.00	0.00	0.00	0.00
23 Simpang Ulim	0.00	0.00	0.00	0.00
24 Madat	0.00	0.00	0.00	0.00
2018	9.00	9.00	28.00	3.11
2017	16.00	17.00	63.50	3.74
2016	24.00	31.00	150.80	4.86

Sumber: Dinas Pertanian Tanaman Pangan dan Hortikultura Kabupaten Aceh Timur
 Source: Agriculture and Horticulture Service of Aceh Timur Regency

Tabel 5.2.8 Luas Tanam, Luas Panen, Produksi dan Produktivitas Mentimun Menurut Kecamatan, 2018
Table 5.2.8 Plantation Area, Harvested Area, Production, and Productivity of Cucumber by Sub District, 2018

Kecamatan Subdistrict	Tanam <i>Plant</i> (Ha)	Luas Panen <i>Harvest</i> (Ha)	Produksi <i>Production</i> (Ton)	Produktivitas <i>Productivity</i> (Ton/Ha)
(1)	(2)	(3)	(4)	(5)
1 Serbajadi	0.00	0.00	0.00	0.00
2 Simpang Jernih	2.00	2.00	6.20	3.10
3 Peunaron	0.00	0.00	0.00	0.00
4 Birem Bayeun	1.00	1.00	3.00	3.00
5 Rantau Selamat	4.00	5.00	15.80	3.16
6 Sungai Raya	0.00	0.00	0.00	0.00
7 Peureulak	0.00	0.00	0.00	0.00
8 Peureulak Timur	1.00	0.00	0.00	0.00
9 Peureulak Barat	0.00	0.00	0.00	0.00
10 Ranto Peureulak	0.00	0.00	0.00	0.00
11 Idi Rayeuk	0.00	0.00	0.00	0.00
12 Peudawa	7.00	7.00	22.90	3.27
13 Banda Alam	0.00	0.00	0.00	0.00
14 Idi Tunong	0.00	0.00	0.00	0.00
15 Darul Ihsan	5.00	4.00	14.80	3.70
16 Idi Timur	0.00	0.00	0.00	0.00
17 Darul Aman	0.00	0.00	0.00	0.00
18 Nurussalam	0.00	0.00	0.00	0.00
19 Darul Falah	0.00	0.00	0.00	0.00
20 Julok	2.00	1.00	6.00	6.00
21 Indra Makmur	0.00	0.00	0.00	0.00
22 Pante Bidari	0.00	0.00	0.00	0.00
23 Simpang Ulim	0.00	0.00	0.00	0.00
24 Madat	0.00	0.00	0.00	0.00
2018	22.00	20.00	68.70	3.44
2017	28.00	35.00	125.80	3.59
2016	62.00	59.00	285.50	4.84

Sumber: Dinas Pertanian Tanaman Pangan dan Hortikultura Kabupaten Aceh Timur
 Source: Agriculture and Horticulture Service of Aceh Timur Regency

Tabel 5.2.9 Luas Tanam, Luas Panen, Produksi dan Produktivitas Kangkung Menurut Kecamatan, 2018
Table 5.2.9 Plantation Area, Harvested Area, Production, and Productivity of Kangkung by Sub District, 2018

Kecamatan Subdistrict	Tanam Plant (Ha)	Luas Panen Harvest (Ha)	Produksi Production (Ton)	Produktivitas Productivity (Ton/Ha)
(1)	(2)	(3)	(4)	(5)
1 Serbajadi	0.00	0.00	0.00	0.00
2 Simpang Jernih	0.00	0.00	0.00	0.00
3 Peunaron	0.00	0.00	0.00	0.00
4 Birem Bayeun	1.00	1.00	3.30	3.30
5 Rantau Selamat	4.00	3.00	11.20	3.73
6 Sungai Raya	0.00	0.00	0.00	0.00
7 Peureulak	0.00	0.00	0.00	0.00
8 Peureulak Timur	0.00	0.00	0.00	0.00
9 Peureulak Barat	0.00	0.00	0.00	0.00
10 Ranto Peureulak	0.00	0.00	0.00	0.00
11 Idi Rayeuk	0.00	0.00	0.00	0.00
12 Peudawa	3.00	3.00	10.50	3.50
13 Banda Alam	0.00	0.00	0.00	0.00
14 Idi Tunong	0.00	0.00	0.00	0.00
15 Darul Ihsan	2.00	2.00	7.30	3.65
16 Idi Timur	0.00	0.00	0.00	0.00
17 Darul Aman	0.00	0.00	0.00	0.00
18 Nurussalam	0.00	0.00	0.00	0.00
19 Darul Falah	0.00	0.00	0.00	0.00
20 Julok	0.00	0.00	0.00	0.00
21 Indra Makmur	0.00	0.00	0.00	0.00
22 Pante Bidari	1.00	0.00	0.00	0.00
23 Simpang Ulim	0.00	0.00	0.00	0.00
24 Madat	0.00	0.00	0.00	0.00
2018	11.00	9.00	32.30	3.59
2017	32.00	46.00	174.90	3.80
2016	86.00	79.00	278.40	3.52

Sumber: Dinas Pertanian Tanaman Pangan dan Hortikultura Kabupaten Aceh Timur
 Source: Agriculture and Horticulture Service of Aceh Timur Regency

Tabel 5.2.10 Luas Tanam, Luas Panen, Produksi dan Produktivitas Bayam Menurut Kecamatan, 2018
Table 5.2.10 *Plantation Area, Harvested Area, Production, and Productivity of Spinach by Sub District, 2018*

Kecamatan Subdistrict	Tanam Plant (Ha)	Luas Panen Harvest (Ha)	Produksi Production (Ton)	Produktivitas Productivity (Ton/Ha)
(1)	(2)	(3)	(4)	(5)
1 Serbajadi	0.0	0.0	0.0	0.00
2 Simpang Jernih	0.0	0.0	0.0	0.00
3 Peunaron	0.0	0.0	0.0	0.00
4 Birem Bayeun	0.0	0.0	0.0	0.00
5 Rantau Selamat	4.0	3.0	8.5	2.83
6 Sungai Raya	0.0	0.0	0.0	0.00
7 Peureulak	0.0	0.0	0.0	0.00
8 Peureulak Timur	0.0	0.0	0.0	0.00
9 Peureulak Barat	0.0	0.0	0.0	0.00
10 Ranto Peureulak	0.0	0.0	0.0	0.00
11 Idi Rayeuk	0.0	0.0	0.0	0.00
12 Peudawa	3.0	4.0	10.2	2.55
13 Banda Alam	0.0	0.0	0.0	0.00
14 Idi Tunong	0.0	0.0	0.0	0.00
15 Darul Ihsan	2.0	4.0	11.7	2.93
16 Idi Timur	0.0	0.0	0.0	0.00
17 Darul Aman	0.0	0.0	0.0	0.00
18 Nurussalam	0.0	0.0	0.0	0.00
19 Darul Falah	0.0	0.0	0.0	0.00
20 Julok	0.0	0.0	0.0	0.00
21 Indra Makmur	0.0	0.0	0.0	0.00
22 Pante Bidari	0.0	0.0	0.0	0.00
23 Simpang Ulim	0.0	0.0	0.0	0.00
24 Madat	0.0	0.0	0.0	0.00
2018	9.0	11.0	30.4	2.76
2017	34.0	47.0	127.1	2.70
2016	87.0	76.0	175.8	2.31

Sumber: Dinas Pertanian Tanaman Pangan dan Hortikultura Kabupaten Aceh Timur

Source: Agriculture and Horticulture Service of Aceh Timur Regency

Luas Tanam, Luas Panen, Produksi dan Produktivitas Semangka Menurut Kecamatan, 2018

Tabel 5.2.11 *Plantation Area, Harvested Area, Production, and Productivity of Watermelon by Sub District, 2018*

Kecamatan Subdistrict	Tanam Plant (Ha)	Luas Panen Harvest (Ha)	Produksi Production (Ton)	Produktivitas Productivity (Ton/Ha)
(1)	(2)	(3)	(4)	(5)
1 Serbajadi	0.00	0.00	0.00	0.00
2 Simpang Jernih	0.00	0.00	0.00	0.00
3 Peunaron	0.00	0.00	0.00	0.00
4 Birem Bayeun	1.00	2.00	15.50	7.75
5 Rantau Selamat	3.00	3.00	19.00	6.33
6 Sungai Raya	0.00	0.00	0.00	0.00
7 Peureulak	0.00	0.00	0.00	0.00
8 Peureulak Timur	0.00	5.00	25.00	5.00
9 Peureulak Barat	3.00	3.00	18.00	6.00
10 Ranto Peureulak	0.00	0.00	0.00	0.00
11 Idi Rayeuk	1.00	1.00	6.00	6.00
12 Peudawa	22.00	22.00	392.00	17.82
13 Banda Alam	0.00	0.00	0.00	0.00
14 Idi Tunong	0.00	0.00	0.00	0.00
15 Darul Ihsan	1.00	1.00	5.00	5.00
16 Idi Timur	1.00	1.00	6.00	6.00
17 Darul Aman	1.00	0.00	0.00	0.00
18 Nurussalam	0.00	0.00	0.00	0.00
19 Darul Falah	0.00	0.00	0.00	0.00
20 Julok	0.00	0.00	0.00	0.00
21 Indra Makmur	6.00	6.00	36.00	6.00
22 Pante Bidari	1.00	0.00	0.00	0.00
23 Simpang Ulim	0.00	0.00	0.00	0.00
24 Madat	5.00	1.00	12.00	12.00
2018	45.00	45.00	534.50	11.88
2017	52.00	48.00	662.00	13.79
2016	77.00	89.00	1272.20	14.29

Sumber: Dinas Pertanian Tanaman Pangan dan Hortikultura Kabupaten Aceh Timur
 Source: Agriculture and Horticulture Service of Aceh Timur Regency

Tabel 5.2.12 Luas Tanam, Luas Panen, Produksi dan Produktivitas Jahe Menurut Kecamatan, 2018
Table 5.2.12 Plantation Area, Harvested Area, Production, and Productivity of Ginger by Sub District, 2018

Kecamatan Subdistrict	Luas Tanam Plant Area (Ha)	Luas Panen Harvest Area (Ha)	Produksi Production (Ton)	Produktivitas Produktivitas (Ton/ Ha)
(1)	(2)	(3)	(4)	(5)
1 Serbajadi	0.00	0.00	0.00	0.00
2 Simpang Jernih	2.00	1.00	50.00	50.00
3 Peunaron	0.00	0.00	0.00	0.00
4 Birem Bayeun	1.00	1.00	40.00	40.00
5 Rantau Selamat	0.00	0.00	0.00	0.00
6 Sungai Raya	1.00	0.00	0.00	0.00
7 Peureulak	2.00	2.00	80.00	40.00
8 Peureulak Timur	5.00	2.00	100.00	50.00
9 Peureulak Barat	4.00	0.00	0.00	0.00
10 Ranto Peureulak	0.00	0.00	0.00	0.00
11 Idi Rayeuk	0.00	0.00	0.00	0.00
12 Peudawa	3.00	2.00	30.00	15.00
13 Banda Alam	0.00	0.00	0.00	0.00
14 Idi Tunong	1.00	0.00	0.00	0.00
15 Darul Ihsan	1.00	0.00	0.00	0.00
16 Idi Timur	10.00	5.00	400.00	80.00
17 Darul Aman	0.00	0.00	0.00	0.00
18 Nurussalam	58.00	58.00	1400.00	24.14
19 Darul Falah	0.00	0.00	0.00	0.00
20 Julok	0.00	0.00	0.00	0.00
21 Indra Makmur	0.00	0.00	0.00	0.00
22 Pante Bidari	0.00	0.00	0.00	0.00
23 Simpang Ulim	0.00	0.00	0.00	0.00
24 Madat	0.00	0.00	0.00	0.00
2018	88.00	71.00	2100.00	29.58
2017	228.28	159.68	4919.72	30.81
2016	228.30	159.62	4919.70	30.82

Sumber: Dinas Pertanian Tanaman Pangan dan Hortikultura Kabupaten Aceh Timur

Source: Agriculture and Horticulture Service of Aceh Timur Regency

Tabel
Table 5.2.13

Produksi Buah-buahan Menurut Kecamatan dan Jenis Buah di Kabupaten Aceh Timur (Ton), 2018
Production of Fruits by Subdistrict and Kind of Fruit in Aceh Timur Regency (Ton), 2018

Kecamatan Subdistrict	Belimbing	Duku/ Langsat	Durian	Jambu Biji	Jambu Air	Jeruk Siam
(1)	(2)	(3)	(4)	(5)	(6)	(7)
1 Serbajadi	0.0	0.0	541.6	0.0	0.0	0.0
2 Simpang Jernih	0.0	13.6	10.0	0.0	0.0	18.0
3 Peunaron	0.0	6.0	197.5	0.0	2.1	2.3
4 Birem Bayeun	0.8	17.2	111.0	21.1	0.0	45.1
5 Rantau Selamat	0.0	0.0	9.1	6.1	0.0	0.0
6 Sungai Raya	0.0	1.2	13.3	0.8	1.6	0.0
7 Peureulak	3.0	19.2	102.0	0.0	0.0	0.0
8 Peureulak Timur	1.9	3.6	1.0	3.9	0.5	2.0
9 Peureulak Barat	0.0	2.2	0.0	0.0	0.0	0.0
10 Ranto Peureulak	0.0	45.0	147.2	2.0	0.0	87.6
11 Idi Rayeuk	0.0	48.0	107.5	15.0	0.0	0.0
12 Peudawa	0.0	8.0	13.5	2.1	18.5	0.0
13 Banda Alam	0.0	10.2	35.9	0.0	0.0	0.0
14 Idi Tunong	0.0	67.5	126.3	14.6	52.2	0.0
15 Darul Ihsan	0.0	7.5	32.0	0.0	0.0	2.4
16 Idi Timur	0.0	24.7	16.2	0.0	6.8	0.0
17 Darul Aman	0.0	5.9	26.4	0.0	0.0	0.0
18 Nurussalam	0.0	3.5	11.5	0.0	0.0	9.4
19 Darul Falah	0.0	12.0	45.0	0.0	0.0	0.0
20 Julok	0.0	3.4	25.9	1.8	0.0	0.0
21 Indra Makmur	0.0	4.0	30.8	0.0	0.0	20.0
22 Pante Bidari	0.0	12.6	104.0	0.0	0.0	7.2
23 Simpang Ulim	0.0	2.1	23.6	5.9	0.0	10.3
24 Madat	0.0	12.4	45.6	0.0	0.0	12.7
2018	5.7	329.8	1 776.9	73.3	81.7	217.0
2017	6.5	105.6	1.0	96.1	300.9	157.7
2016	17.5	650.0	2 760.4	102.2	357.5	215.0

Tabel 5.2.13 **Lanjutan**
Table 5.2.13 **Continued**

Kecamatan Subdistrict	Jeruk Besar	Mangga	Manggis	Nangka/ Cimpedak	Nenas
(1)	(8)	(9)	(10)	(11)	(12)
1 Serbajadi	0.0	0.0	0.0	0.1	0.0
2 Simpang Jernih	0.0	6.0	3.3	8.7	0.0
3 Peunaron	6.5	15.1	2.8	17.7	0.0
4 Birem Bayeun	11.0	36.0	12.8	19.7	0.8
5 Rantau Selamat	0.0	30.1	12.6	34.9	0.0
6 Sungai Raya	0.6	28.4	5.2	2.3	0.0
7 Peureulak	15.2	49.5	8.2	23.0	0.0
8 Peureulak Timur	0.0	18.4	4.0	2.7	0.6
9 Peureulak Barat	2.0	4.0	0.8	4.5	0.0
10 Ranto Peureulak	0.0	150.4	18.8	29.2	0.0
11 Idi Rayeuk	0.0	54.3	20.1	123.8	0.0
12 Peudawa	5.9	95.0	0.0	19.8	0.0
13 Banda Alam	19.4	50.2	29.0	4.8	0.0
14 Idi Tunong	20.0	55.3	2.9	8.4	0.0
15 Darul Ihsan	6.1	30.1	2.8	6.0	0.0
16 Idi Timur	0.0	84.4	0.0	9.2	0.0
17 Darul Aman	0.0	10.8	40.2	37.2	0.0
18 Nurussalam	0.0	23.8	13.6	14.3	0.2
19 Darul Falah	4.1	48.0	3.0	4.7	0.1
20 Julok	0.0	14.4	3.0	17.2	0.0
21 Indra Makmur	0.0	45.9	3.5	26.6	0.0
22 Pante Bidari	41.2	42.8	7.6	4.7	2.0
23 Simpang Ulim	152.5	120.2	10.0	17.7	0.0
24 Madat	141.1	58.0	8.5	25.0	0.2
2018	425.6	1 071.1	212.7	462.2	3.9
2017	390.2	262.1	146.1	424.9	4.1
2016	597.2	1 076.3	353.0	583.8	4.7

Tabel 5.2.13 **Lanjutan**
Table 5.2.13 **Continued**

Kecamatan Subdistrict	Pepaya	Pisang	Rambutan	Sawo	Salak
(1)	(13)	(14)	(15)	(16)	(17)
1 Serbajadi	0.0	469.0	79.5	0.0	0.0
2 Simpang Jernih	6.8	54.9	0.0	2.1	0.0
3 Peunaron	0.0	3 379.5	63.7	2.2	4.1
4 Birem Bayeun	26.2	90.0	48.0	7.5	0.0
5 Rantau Selamat	0.0	68.4	12.0	13.8	0.0
6 Sungai Raya	0.0	109.7	112.2	1.9	0.0
7 Peureulak	0.0	95.0	85.8	16.4	0.0
8 Peureulak Timur	5.9	74.1	0.0	9.3	0.0
9 Peureulak Barat	0.0	27.6	5.0	1.2	0.0
10 Ranto Peureulak	0.0	182.2	37.0	11.1	0.0
11 Idi Rayeuk	17.1	71.9	72.0	16.3	0.0
12 Peudawa	7.0	111.4	139.2	8.6	0.0
13 Banda Alam	9.1	54.7	78.8	11.8	0.0
14 Idi Tunong	64.7	124.5	95.2	95.1	0.0
15 Darul Ihsan	15.7	422.1	162.0	22.3	0.0
16 Idi Timur	17.1	414.0	57.2	0.0	0.0
17 Darul Aman	6.6	3 335.2	1 655.5	95.0	0.0
18 Nurussalam	0.0	225.8	45.6	9.2	0.0
19 Darul Falah	17.1	28.5	54.0	4.4	0.0
20 Julok	0.0	80.9	50.5	12.4	0.0
21 Indra Makmur	16.9	89.7	126.0	14.6	0.0
22 Pante Bidari	12.3	3 612.5	40.0	81.6	0.0
23 Simpang Ulim	3.6	84.8	44.8	124.4	0.0
24 Madat	0.0	126.4	28.8	60.0	0.0
2018	226.1	13 332.8	3 092.8	621.2	4.1
2017	268.6	8 824.3	826.3	539.4	1.3
2016	341.7	8 003.8	5 037.7	652.2	2.4

Tabel 5.2.13 **Lanjutan**
Table 5.2.13 **Continued**

Kecamatan <i>Subdistrict</i>	Sirsak	Sukun	Melinjo	Petai	Jengkol
(1)	(18)	(19)	(20)	(21)	(22)
1 Serbajadi	0.0	0.0	26.8	92.4	0.0
2 Simpang Jernih	0.0	1.2	0.5	0.6	9.0
3 Peunaron	0.0	1.6	0.5	4.7	2.1
4 Birem Bayeun	2.1	7.3	4.9	17.5	16.4
5 Rantau Selamat	0.0	7.7	4.4	0.0	0.0
6 Sungai Raya	0.5	0.8	0.5	0.0	9.8
7 Peureulak	11.9	6.4	2.0	0.0	6.2
8 Peureulak Timur	0.0	0.8	0.6	0.0	0.0
9 Peureulak Barat	1.0	1.2	0.7	0.0	0.0
10 Ranto Peureulak	2.5	1.4	3.1	0.0	0.0
11 Idi Rayeuk	10.0	12.3	4.9	1.0	5.4
12 Peudawa	0.0	0.0	0.7	0.0	0.0
13 Banda Alam	0.0	0.0	0.0	0.0	0.0
14 Idi Tunong	0.0	3.2	5.8	0.0	0.0
15 Darul Ihsan	0.0	0.0	1.3	0.0	0.0
16 Idi Timur	0.0	5.6	1.3	0.0	0.0
17 Darul Aman	0.0	0.0	3.2	0.0	0.0
18 Nurussalam	0.0	8.9	0.0	0.0	0.0
19 Darul Falah	0.6	6.9	2.9	0.0	19.5
20 Julok	0.0	0.0	0.0	0.0	0.0
21 Indra Makmur	0.0	0.0	0.0	0.0	0.0
22 Pante Bidari	0.0	0.0	0.0	0.0	0.0
23 Simpang Ulim	0.0	0.0	0.0	0.0	0.0
24 Madat	0.0	0.0	0.0	0.0	0.0
2018	28.6	65.3	64.1	116.2	68.4
2017	18.0	66.2	59.1	44.1	44.2
2016	20.6	61.6	118.4	61.8	47.9

Sumber: Dinas Pertanian Tanaman Pangan dan Hortikultura Kabupaten Aceh Timur
Source: Agriculture and Horticulture Service of Aceh Timur Regency

Perkembangan Jumlah Tanaman Langsung (Dalam Batang) Menurut Kecamatan, 2018

Tabel 5.2.14 *The Development Plantation of Langsung by Sub District, 2018*

Kecamatan Subdistrict	Tanaman Tahun Lalu (Batang)	Penanaman Baru (Batang)	Ditebang/ dibongkar (Batang)	Tanaman Tahun Ini (Batang)
(1)	(2)	(3)	(4)	(5)
1 Serbajadi	0	0	0	0
2 Simpang Jernih	253	0	0	253
3 Peunaron	230	0	0	230
4 Birem Bayeun	600	0	0	600
5 Rantau Selamat	0	0	0	0
6 Sungai Raya	35	0	0	35
7 Peureulak	900	0	0	900
8 Peureulak Timur	190	0	0	190
9 Peureulak Barat	30	0	0	30
10 Ranto Peureulak	2 994	0	0	2 994
11 Idi Rayeuk	2 780	0	0	2 780
12 Peudawa	216	0	5	211
13 Banda Alam	530	0	0	530
14 Idi Tunong	2 140	0	0	2 140
15 Darul Ihsan	700	200	0	900
16 Idi Timur	2 775	0	35	2 740
17 Darul Aman	171	0	0	171
18 Nurussalam	209	0	0	209
19 Darul Falah	666	0	0	666
20 Julok	104	0	0	104
21 Indra Makmur	215	0	0	215
22 Pante Bidari	994	0	0	994
23 Simpang Ulim	150	0	0	150
24 Madat	444	0	0	444
2018	17 326	200	40	17 486
2017	17 794	582	1 007	17 369
2016	18 240	60	506	17 794

Tabel 5.2.14 **Lanjutan**
Table 5.2.14 **Continued**

	Kecamatan Subdistrict	Tanaman	Tanaman	Tanaman	Tanaman Tidak	Produksi (Ton)
		Belum Menghasilk an (Batang)	Produktif (Batang)	Produktif Menghasilkan (Batang)	Menghasilkan (Batang)	
	(1)	(6)	(7)	(8)	(9)	(10)
1	Serbajadi	0	0	0	0	0.00
2	Simpang Jernih	0	253	253	0	13.60
3	Peunaron	0	230	150	80	6.00
4	Birem Bayeun	0	643	430	213	17.20
5	Rantau Selamat	0	0	0	0	0.00
6	Sungai Raya	0	35	30	5	1.20
7	Peureulak	0	900	385	515	19.20
8	Peureulak Timur	0	190	110	80	3.60
9	Peureulak Barat	0	30	30	0	2.20
10	Ranto Peureulak	0	2 994	1 503	1 491	45.00
11	Idi Rayeuk	0	2 780	1 200	1 580	48.00
12	Peudawa	0	211	200	11	8.00
13	Banda Alam	0	530	343	187	10.20
14	Idi Tunong	0	2 140	1 500	640	67.50
15	Darul Ihsan	700	900	150	750	7.50
16	Idi Timur	0	2 740	825	1 915	24.70
17	Darul Aman	0	171	132	39	5.90
18	Nurussalam	0	209	175	34	3.50
19	Darul Falah	0	666	300	366	12.00
20	Julok	0	104	87	17	3.40
21	Indra Makmur	0	215	100	115	4.00
22	Pante Bidari	0	994	421	573	12.60
23	Simpang Ulim	0	150	53	97	2.10
24	Madat	0	444	311	133	12.40
	2018	700	17 529	8 688	8 841	329.80
	2017	550	18 094	2 001	16 093	105.60
	2016	60	17 953	9 931	8 022	650.00

Sumber: Dinas Pertanian Tanaman Pangan dan Hortikultura Kabupaten Aceh Timur
Source: Agriculture and Horticulture Service of Aceh Timur Regency

Perkembangan Jumlah Tanaman Durian (Dalam Batang) Menurut Kecamatan, 2018

Tabel
Table

5.2.15

The Development Plantation of Durian by Sub District, 2018

Kecamatan Subdistrict	Tanaman Tahun Lalu (Batang)	Penanaman Baru (Batang)	Ditebang/ dibongkar (Batang)	Tanaman Tahun Ini (Batang)
(1)	(2)	(3)	(4)	(5)
1 Serbajadi	23 850	0	0	23 850
2 Simpang Jernih	200	0	0	200
3 Peunaron	5 848	0	0	5 848
4 Birem Bayeun	3 075	0	0	3 075
5 Rantau Selamat	265	0	0	265
6 Sungai Raya	220	0	0	220
7 Peureulak	1 900	0	0	1 900
8 Peureulak Timur	170	0	0	170
9 Peureulak Barat	65	0	0	65
10 Ranto Peureulak	3 375	0	0	3 375
11 Idi Rayeuk	3 740	0	0	3 740
12 Peudawa	401	0	0	401
13 Banda Alam	947	0	0	947
14 Idi Tunong	2 350	0	0	2 350
15 Darul Ihsan	770	100	0	870
16 Idi Timur	950	0	25	925
17 Darul Aman	388	0	0	388
18 Nurussalam	341	0	0	341
19 Darul Falah	1 066	0	0	1 066
20 Julok	610	0	0	610
21 Indra Makmur	498	0	0	498
22 Pante Bidari	1 231	0	0	1 231
23 Simpang Ulim	623	0	0	623
24 Madat	1 220	0	0	1 220
2018	54 103	100	25	54 178
2017	54 073	615	585	54 103
2016	54 391	80	398	54 073

Tabel 5.2.15 **Lanjutan**
Table 5.2.15 **Continued**

Kecamatan Subdistrict	Tanaman Belum Menghasilkan (Batang)	Tanaman Produktif (Batang)	Tanaman Produktif Menghasilkan (Batang)	Tanaman Tidak Menghasilkan (Batang)	Produksi (Ton)
(1)	(6)	(7)	(8)	(9)	(10)
1 Serbajadi	0	23 850	13 540	10 310	541.60
2 Simpang Jernih	0	200	200	0	10.00
3 Peunaron	0	5 848	3 950	1 898	197.50
4 Birem Bayeun	0	3 075	2 221	854	111.00
5 Rantau Selamat	0	265	182	83	9.10
6 Sungai Raya	0	220	190	30	13.30
7 Peureulak	0	1 900	1 700	200	102.00
8 Peureulak Timur	0	170	20	150	1.00
9 Peureulak Barat	0	65	0	65	0.00
10 Ranto Peureulak	0	3 375	2 945	430	147.20
11 Idi Rayeuk	0	3 740	2 150	1 590	107.50
12 Peudawa	0	401	270	131	13.50
13 Banda Alam	0	947	718	229	35.90
14 Idi Tunong	0	2 350	1 805	545	126.30
15 Darul Ihsan	100	870	640	230	32.00
16 Idi Timur	0	925	325	600	16.20
17 Darul Aman	0	388	330	58	26.40
18 Nurussalam	0	341	231	110	11.50
19 Darul Falah	0	1 066	500	566	45.00
20 Julok	0	610	433	177	25.90
21 Indra Makmur	0	498	385	113	30.80
22 Pante Bidari	0	1 231	945	286	104.00
23 Simpang Ulim	0	623	473	150	23.60
24 Madat	0	1 220	913	307	45.60
2018	100	54 178	35 066	19 112	1 776.90
2017	600	54 239	20	54 219	1.00
2016	80	54 391	31 935	22 456	2 760.40

Sumber: Dinas Pertanian Tanaman Pangan dan Hortikultura Kabupaten Aceh Timur

Source: Agriculture and Horticulture Service of Aceh Timur Regency

Perkembangan Jumlah Tanaman Jeruk (Dalam Batang) Menurut Kecamatan, 2018
The Development Plantation of Orange by Sub District, 2018

Tabel 5.2.16
Table

Kecamatan Subdistrict	Tanaman Tahun Lalu (Batang)	Penanaman Baru (Batang)	Ditebang/ dibongkar (Batang)	Tanaman Tahun Ini (Batang)
(1)	(2)	(3)	(4)	(5)
1 Serbajadi	0	0	0	0
2 Simpang Jernih	0	0	0	0
3 Peunaron	130	0	0	130
4 Birem Bayeun	143	0	0	143
5 Rantau Selamat	0	0	0	0
6 Sungai Raya	8	0	0	8
7 Peureulak	185	0	0	185
8 Peureulak Timur	0	0	0	0
9 Peureulak Barat	20	0	0	20
10 Ranto Peureulak	0	0	0	0
11 Idi Rayeuk	0	0	0	0
12 Peudawa	23	100	0	123
13 Banda Alam	281	0	0	281
14 Idi Tunong	210	0	0	210
15 Darul Ihsan	0	300	0	300
16 Idi Timur	0	0	0	0
17 Darul Aman	0	0	0	0
18 Nurussalam	0	0	0	0
19 Darul Falah	50	0	0	50
20 Julok	0	0	0	0
21 Indra Makmur	0	0	0	0
22 Pante Bidari	860	0	0	860
23 Simpang Ulim	1 839	0	0	1 839
24 Madat	1 900	0	0	1 900
2018	5 649	400	0	6 049
2017	5 774	0	125	5 649
2016	5 744	30	0	5 774

Tabel 5.2.16 **Lanjutan**
Table 5.2.16 **Continued**

Kecamatan Subdistrict	Tanaman Belum Menghasilkan (Batang)	Tanaman Produktif (Batang)	Tanaman Produktif Menghasilkan (Batang)	Tanaman Tidak Menghasilkan (Batang)	Produksi (Ton)
(1)	(6)	(7)	(8)	(9)	(10)
1 Serbajadi	0	0	0	0	0
2 Simpang Jernih	0	0	0	0	0
3 Peunaron	0	130	130	0	6.50
4 Birem Bayeun	0	143	143	0	11.00
5 Rantau Selamat	0	0	0	0	0
6 Sungai Raya	0	8	8	0	0.60
7 Peureulak	0	185	185	0	15.20
8 Peureulak Timur	0	0	0	0	0
9 Peureulak Barat	0	20	20	0	2.00
10 Ranto Peureulak	0	0	0	0	0
11 Idi Rayeuk	0	0	0	0	0
12 Peudawa	100	123	23	100	5.90
13 Banda Alam	0	281	281	0	19.40
14 Idi Tunong	0	210	210	0	20.00
15 Darul Ihsan	300	300	205	95	6.10
16 Idi Timur	0	0	0	0	0
17 Darul Aman	0	0	0	0	0
18 Nurussalam	0	0	0	0	0
19 Darul Falah	0	50	50	0	4.10
20 Julok	0	0	0	0	0
21 Indra Makmur	0	0	0	0	0
22 Pante Bidari	0	860	860	0	41.20
23 Simpang Ulim	0	1 839	1 839	0	152.50
24 Madat	0	1 900	1 900	0	141.10
2018	400	6 049	5 854	195	425.60
2017	0	5 764	5 764	0	390.20
2016	30	5 764	5 423	341	597.20

Sumber: Dinas Pertanian Tanaman Pangan dan Hortikultura Kabupaten Aceh Timur
Source: Agriculture and Horticulture Service of Aceh Timur Regency

Perkembangan Jumlah Tanaman Mangga (Dalam Batang) Menurut Kecamatan, 2018

Tabel 5.2.17
Table

The Development Plantation of Mango by Sub District, 2018

Kecamatan Subdistrict	Tanaman Tahun Lalu (Batang)	Penanaman Baru (Batang)	Ditebang/ dibongkar (Batang)	Tanaman Tahun Ini (Batang)
(1)	(2)	(3)	(4)	(5)
1 Serbajadi	22	0	22	0
2 Simpang Jernih	204	0	0	204
3 Peunaron	392	0	0	392
4 Birem Bayeun	727	0	0	727
5 Rantau Selamat	754	0	0	754
6 Sungai Raya	697	0	0	697
7 Peureulak	1 070	0	0	1 070
8 Peureulak Timur	710	300	0	1 010
9 Peureulak Barat	85	0	0	85
10 Ranto Peureulak	3 400	0	0	3 400
11 Idi Rayeuk	997	0	0	997
12 Peudawa	1 911	150	0	2 061
13 Banda Alam	1 213	0	0	1 213
14 Idi Tunong	920	0	0	920
15 Darul Ihsan	780	200	0	980
16 Idi Timur	800	0	0	800
17 Darul Aman	405	0	0	405
18 Nurussalam	622	0	0	622
19 Darul Falah	1 116	0	0	1 116
20 Julok	345	0	0	345
21 Indra Makmur	697	0	0	697
22 Pante Bidari	800	0	0	800
23 Simpang Ulim	1 368	0	0	1 368
24 Madat	1 002	0	0	1 002
2018	21 037	650	22	21 665
2017	19 734	1 445	142	21 037
2016	19 148	772	186	19 734

Tabel 5.2.17 **Lanjutan**
Table 5.2.17 **Continued**

Kecamatan Subdistrict	Tanaman Belum Menghasilkan (Batang)	Tanaman Produktif (Batang)	Tanaman Produktif Menghasilkan (Batang)	Tanaman Tidak Menghasilkan (Batang)	Produksi (Ton)
(1)	(6)	(7)	(8)	(9)	(10)
1 Serbajadi	0	22	0	22	0.00
2 Simpang Jernih	0	204	120	84	6.00
3 Peunaron	0	392	302	90	15.10
4 Birem Bayeun	0	727	600	127	36.00
5 Rantau Selamat	0	754	754	0	30.10
6 Sungai Raya	0	697	474	223	28.40
7 Peureulak	0	1 070	991	79	49.50
8 Peureulak Timur	300	1 010	410	600	18.40
9 Peureulak Barat	0	85	80	5	4.00
10 Ranto Peureulak	0	3 400	3 009	391	150.40
11 Idi Rayeuk	0	997	905	92	54.30
12 Peudawa	150	2 061	1 860	201	95.00
13 Banda Alam	0	1 213	1 004	209	50.20
14 Idi Tunong	0	920	791	129	55.30
15 Darul Ihsan	200	980	602	378	30.10
16 Idi Timur	0	800	800	0	84.40
17 Darul Aman	0	405	180	225	10.80
18 Nurussalam	0	622	476	146	23.80
19 Darul Falah	0	1 116	600	516	48.00
20 Julok	0	345	207	138	14.40
21 Indra Makmur	0	697	540	157	45.90
22 Pante Bidari	0	800	714	86	42.80
23 Simpang Ulim	0	1 368	1 145	223	120.20
24 Madat	0	1 002	829	173	58.00
2018	650	21 687	17 393	4 294	1 071.10
2017	911	20 695	4 412	16 283	262.10
2016	560	19 819	14 688	5 131	1 076.30

Sumber: Dinas Pertanian Tanaman Pangan dan Hortikultura Kabupaten Aceh Timur

Source: Agriculture and Horticulture Service of Aceh Timur Regency

Perkembangan Jumlah Tanaman Nenas (Dalam Batang) Menurut Kecamatan, 2018

Tabel 5.2.18
Table

The Development Plantation of Pineapple by Sub District, 2018

Kecamatan Subdistrict	Tanaman Tahun Lalu (Batang)	Penanaman Baru (Batang)	Ditebang/ dibongkar (Batang)	Tanaman Tahun Ini (Batang)
(1)	(2)	(3)	(4)	(5)
1 Serbajadi	50	0	50	0
2 Simpang Jernih	0	0	0	0
3 Peunaron	0	0	0	0
4 Birem Bayeun	336	0	0	336
5 Rantau Selamat	0	0	0	0
6 Sungai Raya	0	0	0	0
7 Peureulak	0	0	0	0
8 Peureulak Timur	130	50	20	160
9 Peureulak Barat	0	0	0	0
10 Ranto Peureulak	0	0	0	0
11 Idi Rayeuk	0	0	0	0
12 Peudawa	0	0	0	0
13 Banda Alam	0	0	0	0
14 Idi Tunong	0	0	0	0
15 Darul Ihsan	0	0	0	0
16 Idi Timur	0	0	0	0
17 Darul Aman	0	0	0	0
18 Nurussalam	150	0	50	100
19 Darul Falah	100	0	100	0
20 Julok	0	0	0	0
21 Indra Makmur	0	0	0	0
22 Pante Bidari	800	0	0	800
23 Simpang Ulim	0	0	0	0
24 Madat	110	0	50	60
2018	1 676	50	270	1 456
2017	2 208	455	987	1 676
2016	3 433	740	1 965	2 208

Tabel 5.2.18 **Lanjutan**
Table 5.2.18 **Continued**

Kecamatan Subdistrict	Tanaman Belum Menghasilkan (Batang)	Tanaman Produktif (Batang)	Tanaman Produktif Menghasilkan (Batang)	Tanaman Tidak Menghasilkan (Batang)	Produksi (Ton)
(1)	(6)	(7)	(8)	(9)	(10)
1 Serbajadi	0	50	0	50	0.40
2 Simpang Jernih	0	0	0	0	0.00
3 Peunaron	0	0	0	0	0.00
4 Birem Bayeun	0	336	336	0	0.80
5 Rantau Selamat	0	0	0	0	0.00
6 Sungai Raya	0	0	0	0	0.00
7 Peureulak	0	0	0	0	0.00
8 Peureulak Timur	50	130	130	0	0.60
9 Peureulak Barat	0	0	0	0	0.00
10 Ranto Peureulak	0	0	0	0	0.00
11 Idi Rayeuk	0	0	0	0	0.00
12 Peudawa	0	0	0	0	0.00
13 Banda Alam	0	0	0	0	0.00
14 Idi Tunong	0	0	0	0	0.00
15 Darul Ihsan	0	0	0	0	0.00
16 Idi Timur	0	0	0	0	0.00
17 Darul Aman	0	0	0	0	0.00
18 Nurussalam	0	150	150	0	0.20
19 Darul Falah	0	100	90	10	0.10
20 Julok	0	0	0	0	0.00
21 Indra Makmur	0	0	0	0	0.00
22 Pante Bidari	0	800	800	0	2.00
23 Simpang Ulim	0	0	0	0	0.00
24 Madat	0	110	110	0	0.20
2018	50	1 676	1 616	60	4.30
2017	20	2 208	1 935	273	4.10
2016	0	3 058	2 533	998	4.70

Sumber: Dinas Pertanian Tanaman Pangan dan Hortikultura Kabupaten Aceh Timur

Source: Agriculture and Horticulture Service of Aceh Timur Regency

Perkembangan Jumlah Tanaman Pepaya (Dalam Batang) Menurut Kecamatan, 2018

Tabel 5.2.19
Table

The Development Plantation of Papaya by Sub District, 2018

Kecamatan Subdistrict	Tanaman Tahun Lalu (Batang)	Penanaman Baru (Batang)	Ditebang/ dibongkar (Batang)	Tanaman Tahun Ini (Batang)
(1)	(2)	(3)	(4)	(5)
1 Serbajadi	0	0	0	0
2 Simpang Jernih	137	0	0	137
3 Peunaron	216	0	216	0
4 Birem Bayeun	367	0	50	317
5 Rantau Selamat	0	0	0	0
6 Sungai Raya	0	0	0	0
7 Peureulak	0	0	0	0
8 Peureulak Timur	100	350	10	440
9 Peureulak Barat	0	0	0	0
10 Ranto Peureulak	0	0	0	0
11 Idi Rayeuk	462	0	50	412
12 Peudawa	200	0	0	200
13 Banda Alam	264	0	0	264
14 Idi Tunong	1 740	0	200	1 540
15 Darul Ihsan	450	500	500	450
16 Idi Timur	460	0	0	460
17 Darul Aman	170	0	0	170
18 Nurussalam	0	0	0	0
19 Darul Falah	500	0	150	350
20 Julok	0	0	0	0
21 Indra Makmur	435	0	0	435
22 Pante Bidari	700	0	0	700
23 Simpang Ulim	150	0	0	150
24 Madat	0	0	0	0
2018	6 351	850	1 176	6 025
2017	6 062	845	556	6 351
2016	8 936	529	3 403	6 062

Tabel 5.2.19 **Lanjutan**
Table 5.2.19 **Continued**

Kecamatan Subdistrict	Tanaman Belum Menghasilkan (Batang)	Tanaman Produktif (Batang)	Tanaman Produktif Menghasilkan (Batang)	Tanaman Tidak Menghasilkan (Batang)	Produksi (Ton)
(1)	(6)	(7)	(8)	(9)	(10)
1 Serbajadi	0	0	0	0	0.00
2 Simpang Jernih	0	137	137	0	6.80
3 Peunaron	0	0	0	0	0.00
4 Birem Bayeun	0	367	367	0	26.20
5 Rantau Selamat	0	0	0	0	0.00
6 Sungai Raya	0	0	0	0	0.00
7 Peureulak	0	0	0	0	0.00
8 Peureulak Timur	350	440	311	129	5.90
9 Peureulak Barat	0	0	0	0	0.00
10 Ranto Peureulak	0	0	0	0	0.00
11 Idi Rayeuk	0	412	412	0	17.10
12 Peudawa	0	200	200	0	7.00
13 Banda Alam	0	264	264	0	9.10
14 Idi Tunong	0	1 740	1 740	0	64.70
15 Darul Ihsan	500	500	500	0	15.70
16 Idi Timur	0	460	460	0	17.10
17 Darul Aman	0	170	170	0	6.60
18 Nurussalam	0	0	0	0	0.00
19 Darul Falah	0	500	500	0	17.10
20 Julok	0	0	0	0	0.00
21 Indra Makmur	0	435	435	0	16.90
22 Pante Bidari	0	700	700	0	12.30
23 Simpang Ulim	0	150	150	0	3.60
24 Madat	0	0	0	0	0.00
2018	850	6 475	6 346	129	226.10
2017	490	6 795	6 325	470	268.60
2016	0	8 900	7 780	1 120	341.70

Sumber: Dinas Pertanian Tanaman Pangan dan Hortikultura Kabupaten Aceh Timur
Source: Agriculture and Horticulture Service of Aceh Timur Regency

Perkembangan Jumlah Tanaman Pisang (Dalam Batang) Menurut Kecamatan, 2018

Tabel 5.2.20
Table

The Development Plantation of Banana by Sub District, 2018

Kecamatan Subdistrict	Tanaman Tahun Lalu (Batang)	Penanaman Baru (Batang)	Ditebang/ dibongkar (Batang)	Tanaman Tahun Ini (Batang)
(1)	(2)	(3)	(4)	(5)
1 Serbajadi	7 672	1 670	0	9 342
2 Simpang Jernih	1 000	0	0	1 000
3 Peunaron	87 602	210	295	87 517
4 Birem Bayeun	1 627	400	500	1 527
5 Rantau Selamat	1 365	0	230	1 135
6 Sungai Raya	2 033	0	0	2 033
7 Peureulak	1 650	0	0	1 650
8 Peureulak Timur	1 700	100	50	1 750
9 Peureulak Barat	546	0	0	546
10 Ranto Peureulak	3 640	0	0	3 640
11 Idi Rayeuk	1 134	0	0	1 134
12 Peudawa	3 430	5 560	2 600	6 390
13 Banda Alam	1 018	0	0	1 018
14 Idi Tunong	2 450	0	0	2 450
15 Darul Ihsan	17 000	500	8 500	9 000
16 Idi Timur	5 305	0	0	5 305
17 Darul Aman	58 300	0	0	58 300
18 Nurussalam	4 792	0	0	4 792
19 Darul Falah	810	50	70	790
20 Julok	2 065	0	0	2 065
21 Indra Makmur	2 090	0	0	2 090
22 Pante Bidari	74 050	0	0	74 050
23 Simpang Ulim	1 625	0	0	1 625
24 Madat	2 600	0	0	2 600
2018	285 504	8 490	12 245	281 749
2017	193 876	96 947	5 319	285 504
2016	206 411	5 990	18 525	193 876

Tabel 5.2.20 **Lanjutan**
Table 5.2.20 **Continued**

Kecamatan Subdistrict	Tanaman Belum Menghasilkan (Batang)	Tanaman Produktif (Batang)	Tanaman Produktif Menghasilkan (Batang)	Tanaman Tidak Menghasilkan (Batang)	Produksi (Ton)
(1)	(6)	(7)	(8)	(9)	(10)
1 Serbajadi	1 670	7 672	7 672	0	469.00
2 Simpang Jernih	0	1 000	1 000	0	54.90
3 Peunaron	210	87 602	87 602	0	3 379.50
4 Birem Bayeun	400	1 627	1 627	0	90.00
5 Rantau Selamat	0	1 365	1 365	0	68.40
6 Sungai Raya	0	2 033	2 033	0	109.70
7 Peureulak	0	1 650	1 650	0	95.00
8 Peureulak Timur	100	1 700	1 700	0	74.10
9 Peureulak Barat	0	546	546	0	27.60
10 Ranto Peureulak	0	3 640	3 640	0	182.20
11 Idi Rayeuk	0	1 134	1 134	0	71.90
12 Peudawa	5 560	3 430	3 430	0	111.40
13 Banda Alam	0	1 018	1 018	0	54.70
14 Idi Tunong	0	2 450	2 450	0	124.50
15 Darul Ihsan	500	17 000	17 000	0	422.10
16 Idi Timur	0	5 305	5 305	0	414.00
17 Darul Aman	0	58 300	58 300	0	3 335.20
18 Nurussalam	0	4 792	4 792	0	225.80
19 Darul Falah	50	810	810	0	28.50
20 Julok	0	2 065	2 065	0	80.90
21 Indra Makmur	0	2 090	2 090	0	89.70
22 Pante Bidari	0	74 050	74 050	0	3 612.50
23 Simpang Ulim	0	1 625	1 625	0	84.80
24 Madat	0	2 600	2 600	0	126.40
2018	8 490	285 504	285 504	0	13 332.80
2017	3 058	285 531	198 308	87 223	8 824.30
2016	0	206 411	198 137	8 274	8 003.80

Sumber: Dinas Pertanian Tanaman Pangan dan Hortikultura Kabupaten Aceh Timur

Source: Agriculture and Horticulture Service of Aceh Timur Regency

**Perkembangan Jumlah Tanaman Rambutan (Dalam Batang)
Menurut Kecamatan, 2018**

Tabel 5.2.21 *The Development Plantation of Rambutan by Sub District, 2018*

Kecamatan Subdistrict	Tanaman Tahun Lalu (Batang)	Penanaman Baru (Batang)	Ditebang/ dibongkar (Batang)	Tanaman Tahun Ini (Batang)
(1)	(2)	(3)	(4)	(5)
1 Serbajadi	2 465	0	0	2 465
2 Simpang Jernih	87	0	0	87
3 Peunaron	3 925	0	0	3 925
4 Birem Bayeun	1 514	0	0	1 514
5 Rantau Selamat	300	150	0	450
6 Sungai Raya	2 560	0	0	2 560
7 Peureulak	2 850	0	0	2 850
8 Peureulak Timur	1 300	700	0	2 000
9 Peureulak Barat	103	0	0	103
10 Ranto Peureulak	998	0	0	998
11 Idi Rayeuk	2 970	0	0	2 970
12 Peudawa	2 241	300	0	2 541
13 Banda Alam	2 507	0	0	2 507
14 Idi Tunong	2 929	0	0	2 929
15 Darul Ihsan	5 350	350	0	5 700
16 Idi Timur	1 240	0	15	1 225
17 Darul Aman	35 875	0	0	35 875
18 Nurussalam	1 219	0	0	1 219
19 Darul Falah	1 466	0	0	1 466
20 Julok	1 280	0	0	1 280
21 Indra Makmur	2 755	0	0	2 755
22 Pante Bidari	1 200	0	0	1 200
23 Simpang Ulim	1 690	0	0	1 690
24 Madat	972	0	0	972
2018	79 796	1 500	15	81 281
2017	79 540	600	344	79 796
2016	79 877	598	935	79 540

Tabel 5.2.21 **Lanjutan**
Table 5.2.21 **Continued**

Kecamatan Subdistrict	Tanaman Belum Menghasilkan (Batang)	Tanaman Produktif (Batang)	Tanaman Produktif Menghasilkan (Batang)	Tanaman Tidak Menghasilkan (Batang)	Produksi (Ton)
(1)	(6)	(7)	(8)	(9)	(10)
1 Serbajadi	0	2 465	1 989	476	79.50
2 Simpang Jernih	0	87	0	87	0.00
3 Peunaron	0	3 925	1 594	2 331	63.70
4 Birem Bayeun	0	1 514	960	554	48.00
5 Rantau Selamat	150	300	150	150	12.00
6 Sungai Raya	0	2 560	1 871	689	112.20
7 Peureulak	0	2 850	1 718	1 132	85.80
8 Peureulak Timur	700	1 900	0	1 900	0.00
9 Peureulak Barat	0	103	100	3	5.00
10 Ranto Peureulak	0	998	740	258	37.00
11 Idi Rayeuk	0	2 970	1 201	1 769	72.00
12 Peudawa	300	2 541	2 241	300	139.20
13 Banda Alam	0	2 507	1 971	536	78.80
14 Idi Tunong	0	2 929	1 904	1 025	95.20
15 Darul Ihsan	350	5 700	4 050	1 650	162.00
16 Idi Timur	0	1 225	1 145	80	57.20
17 Darul Aman	0	35 875	33 110	2 765	1 655.50
18 Nurussalam	0	1 219	912	307	45.60
19 Darul Falah	0	1 466	800	666	54.00
20 Julok	0	1 280	1 010	270	50.50
21 Indra Makmur	0	2 755	2 100	655	126.00
22 Pante Bidari	0	1 200	1 000	200	40.00
23 Simpang Ulim	0	1 690	1 120	570	44.80
24 Madat	0	972	720	252	28.80
2018	1 500	81 031	62 406	18 625	3 092.80
2017	350	79 396	18 400	60 996	826.30
2016	598	79 897	66 404	13 493	5 037.70

Sumber: Dinas Pertanian Tanaman Pangan dan Hortikultura Kabupaten Aceh Timur

Source: Agriculture and Horticulture Service of Aceh Timur Regency

Perkembangan Jumlah Tanaman Sawo (Dalam Batang) Menurut Kecamatan, 2018

Tabel
Table

5.2.22

The Development Plantation of Sapodilla by Sub District, 2018

Kecamatan Subdistrict	Tanaman Tahun Lalu (Batang)	Penanaman Baru (Batang)	Ditebang/ dibongkar (Batang)	Tanaman Tahun Ini (Batang)
(1)	(2)	(3)	(4)	(5)
1 Serbajadi	0	0	0	0
2 Simpang Jernih	70	0	0	70
3 Peunaron	67	0	0	67
4 Birem Bayeun	289	0	0	289
5 Rantau Selamat	272	0	0	272
6 Sungai Raya	40	0	0	40
7 Peureulak	350	0	0	350
8 Peureulak Timur	150	250	0	400
9 Peureulak Barat	30	0	0	30
10 Ranto Peureulak	270	0	0	270
11 Idi Rayeuk	300	0	0	300
12 Peudawa	279	0	0	279
13 Banda Alam	480	0	0	480
14 Idi Tunong	1 533	0	0	1 533
15 Darul Ihsan	559	0	0	559
16 Idi Timur	0	0	0	0
17 Darul Aman	2 138	0	0	2 138
18 Nurussalam	275	0	0	275
19 Darul Falah	112	0	0	112
20 Julok	315	0	0	315
21 Indra Makmur	315	0	0	315
22 Pante Bidari	2 850	0	0	2 850
23 Simpang Ulim	1 793	0	0	1 793
24 Madat	1 198	0	0	1 198
2018	13 685	250	0	13 935
2017	13 098	602	15	13 685
2016	13 064	135	101	13 098

Tabel 5.2.22 **Lanjutan**
Table 5.2.22 **Continued**

Kecamatan Subdistrict	Tanaman Belum Menghasilkan (Batang)	Tanaman Produktif (Batang)	Tanaman Produktif Menghasilkan (Batang)	Tanaman Tidak Menghasilkan (Batang)	Produksi (Ton)
(1)	(6)	(7)	(8)	(9)	(10)
1 Serbajadi	0	0	0	0	0.00
2 Simpang Jernih	0	70	60	10	2.10
3 Peunaron	0	67	67	0	2.20
4 Birem Bayeun	0	289	289	0	7.50
5 Rantau Selamat	0	272	272	0	13.80
6 Sungai Raya	0	40	40	0	1.90
7 Peureulak	0	350	350	0	16.40
8 Peureulak Timur	250	400	150	250	9.30
9 Peureulak Barat	0	30	30	0	1.20
10 Ranto Peureulak	0	270	270	0	11.10
11 Idi Rayeuk	0	300	300	0	16.30
12 Peudawa	0	279	279	0	8.60
13 Banda Alam	0	480	424	56	11.80
14 Idi Tunong	0	1 533	1 533	0	95.10
15 Darul Ihsan	0	559	559	0	22.30
16 Idi Timur	0	0	0	0	0.00
17 Darul Aman	0	2 138	2 138	0	95.00
18 Nurussalam	0	275	275	0	9.20
19 Darul Falah	0	112	112	0	4.40
20 Julok	0	315	315	0	12.40
21 Indra Makmur	0	315	315	0	14.60
22 Pante Bidari	0	2 850	2 850	0	81.60
23 Simpang Ulim	0	1 793	1 793	0	124.40
24 Madat	0	1 198	1 198	0	60.00
2018	250	13 935	13 619	316	621.20
2017	510	13 685	12 345	1 340	539.40
2016	135	13 128	11 708	1 420	652.20

Sumber: Dinas Pertanian Tanaman Pangan dan Hortikultura Kabupaten Aceh Timur

Source: Agriculture and Horticulture Service of Aceh Timur Regency

Perkembangan Jumlah Tanaman Nangka (Dalam Batang) Menurut Kecamatan, 2018

Tabel 5.2.23 *The Development Plantation of Jackfruit by Sub District, 2018*

Kecamatan <i>Subdistrict</i>	Tanaman Tahun Lalu (Batang)	Penanaman Baru (Batang)	Ditebang/ dibongkar (Batang)	Tanaman Tahun Ini (Batang)
(1)	(2)	(3)	(4)	(5)
1 Serbajadi	20	0	20	0
2 Simpang Jernih	220	0	0	220
3 Peunaron	424	0	0	424
4 Birem Bayeun	373	0	0	373
5 Rantau Selamat	759	0	125	634
6 Sungai Raya	65	0	0	65
7 Peureulak	400	0	0	400
8 Peureulak Timur	60	0	0	60
9 Peureulak Barat	70	0	0	70
10 Ranto Peureulak	793	0	0	793
11 Idi Rayeuk	2 863	0	0	2 863
12 Peudawa	363	0	0	363
13 Banda Alam	118	0	0	118
14 Idi Tunong	177	0	0	177
15 Darul Ihsan	127	0	0	127
16 Idi Timur	280	0	8	272
17 Darul Aman	696	0	0	696
18 Nurussalam	497	0	0	497
19 Darul Falah	48	0	0	48
20 Julok	340	0	0	340
21 Indra Makmur	484	0	0	484
22 Pante Bidari	130	0	0	130
23 Simpang Ulim	375	0	0	375
24 Madat	500	0	0	500
2018	10 182	0	153	10 029
2017	10 307	0	125	10 182
2016	10 530	65	288	10 307

Tabel 5.2.23 **Lanjutan**
Table 5.2.23 **Continued**

Kecamatan Subdistrict	Tanaman Belum Menghasilkan (Batang)	Tanaman Produktif (Batang)	Tanaman Produktif Menghasilkan (Batang)	Tanaman Tidak Menghasilkan (Batang)	Produksi (Ton)
(1)	(6)	(7)	(8)	(9)	(10)
1 Serbajadi	0	20	5	15	0.10
2 Simpang Jernih	0	220	220	0	8.70
3 Peunaron	0	424	424	0	17.70
4 Birem Bayeun	0	373	373	0	19.70
5 Rantau Selamat	0	759	759	0	34.90
6 Sungai Raya	0	65	65	0	2.30
7 Peureulak	0	400	400	0	23.00
8 Peureulak Timur	0	60	60	0	2.70
9 Peureulak Barat	0	70	70	0	4.50
10 Ranto Peureulak	0	793	793	0	29.20
11 Idi Rayeuk	0	2 863	2 863	0	123.80
12 Peudawa	0	363	363	0	19.80
13 Banda Alam	0	118	118	0	4.80
14 Idi Tunong	0	177	177	0	8.40
15 Darul Ihsan	0	127	127	0	6.00
16 Idi Timur	0	280	280	0	9.20
17 Darul Aman	0	696	696	0	37.20
18 Nurussalam	0	497	479	18	14.30
19 Darul Falah	0	48	48	0	4.70
20 Julok	0	340	340	0	17.20
21 Indra Makmur	0	484	484	0	26.60
22 Pante Bidari	0	130	130	0	4.70
23 Simpang Ulim	0	375	375	0	17.70
24 Madat	0	500	500	0	25.00
2018	0	10 182	10 149	33	462.20
2017	0	10 307	10 096	211	424.90
2016	65	10 530	9 776	754	583.80

Sumber: Dinas Pertanian Tanaman Pangan dan Hortikultura Kabupaten Aceh Timur

Source: Agriculture and Horticulture Service of Aceh Timur Regency

Perkembangan Jumlah Tanaman Jambu Biji (Dalam Batang)

Tabel

5.2.24

Menurut Kecamatan, 2018

Table

The Development Plantation of Guava by Sub District, 2018

Kecamatan Subdistrict	Tanaman Tahun Lalu (Batang)	Penanaman Baru (Batang)	Ditebang/ dibongkar (Batang)	Tanaman Tahun Ini (Batang)
(1)	(2)	(3)	(4)	(5)
1 Serbajadi	0	0	0	0
2 Simpang Jernih	0	0	0	0
3 Peunaron	0	0	0	0
4 Birem Bayeun	607	0	0	607
5 Rantau Selamat	374	0	0	374
6 Sungai Raya	50	0	0	50
7 Peureulak	0	0	0	0
8 Peureulak Timur	35	150	0	185
9 Peureulak Barat	0	0	0	0
10 Ranto Peureulak	148	0	0	148
11 Idi Rayeuk	280	0	0	280
12 Peudawa	100	0	0	100
13 Banda Alam	0	0	0	0
14 Idi Tunong	570	0	0	570
15 Darul Ihsan	0	0	0	0
16 Idi Timur	0	0	0	0
17 Darul Aman	0	0	0	0
18 Nurussalam	0	0	0	0
19 Darul Falah	0	0	0	0
20 Julok	68	0	0	68
21 Indra Makmur	0	0	0	0
22 Pante Bidari	0	0	0	0
23 Simpang Ulim	268	0	0	268
24 Madat	0	0	0	0
2018	2 500	150	0	2 650
2017	3 339	100	939	2 500
2016	2 836	10	97	2 749

Tabel 5.2.24 **Lanjutan**
Table 5.2.24 **Continued**

Kecamatan Subdistrict	Tanaman Belum Menghasilkan (Batang)	Tanaman Produktif (Batang)	Tanaman Produktif Menghasilkan (Batang)	Tanaman Tidak Menghasilkan (Batang)	Produksi (Ton)
(1)	(6)	(7)	(8)	(9)	(10)
1 Serbajadi	0	0	0	0	0.00
2 Simpang Jernih	0	0	0	0	0.00
3 Peunaron	0	0	0	0	0.00
4 Birem Bayeun	0	607	607	0	21.10
5 Rantau Selamat	0	374	205	169	6.10
6 Sungai Raya	0	50	40	10	0.80
7 Peureulak	0	0	0	0	0.00
8 Peureulak Timur	150	185	185	0	3.90
9 Peureulak Barat	0	0	0	0	0.00
10 Ranto Peureulak	0	145	100	45	2.00
11 Idi Rayeuk	0	280	250	30	15.00
12 Peudawa	0	100	70	30	2.10
13 Banda Alam	0	0	0	0	0.00
14 Idi Tunong	0	570	570	0	14.60
15 Darul Ihsan	0	0	0	0	0.00
16 Idi Timur	0	0	0	0	0.00
17 Darul Aman	0	0	0	0	0.00
18 Nurussalam	0	0	0	0	0.00
19 Darul Falah	0	0	0	0	0.00
20 Julok	0	68	68	0	1.80
21 Indra Makmur	0	0	0	0	0.00
22 Pante Bidari	0	0	0	0	0.00
23 Simpang Ulim	0	268	268	0	5.90
24 Madat	0	0	0	0	0.00
2018	150	2 647	2 363	284	73.30
2017	100	3 407	2 420	987	96.10
2016	0	2 836	1 998	838	102.20

Sumber: Dinas Pertanian Tanaman Pangan dan Hortikultura Kabupaten Aceh Timur
Source: Agriculture and Horticulture Service of Aceh Timur Regency

**Perkembangan Jumlah Tanaman Jambu Air (Dalam Batang)
Menurut Kecamatan, 2018**

Tabel 5.2.25 *The Development Plantation of Water Apple by Sub District, 2018*

Kecamatan Subdistrict	Tanaman Tahun Lalu (Batang)	Penanaman Baru (Batang)	Ditebang/ dibongkar (Batang)	Tanaman Tahun Ini (Batang)
(1)	(2)	(3)	(4)	(5)
1 Serbajadi	0	0	0	0
2 Simpang Jernih	0	0	0	0
3 Peunaron	948	0	0	948
4 Birem Bayeun	619	0	0	619
5 Rantau Selamat	348	0	0	348
6 Sungai Raya	45	0	0	45
7 Peureulak	0	0	0	0
8 Peureulak Timur	600	300	0	900
9 Peureulak Barat	0	0	0	0
10 Ranto Peureulak	335	0	0	335
11 Idi Rayeuk	3 035	0	0	3 035
12 Peudawa	507	0	0	507
13 Banda Alam	176	0	0	176
14 Idi Tunong	1 160	0	0	1 160
15 Darul Ihsan	590	350	0	940
16 Idi Timur	120	0	0	120
17 Darul Aman	0	0	0	0
18 Nurussalam	0	0	0	0
19 Darul Falah	0	0	0	0
20 Julok	35	0	0	35
21 Indra Makmur	0	0	0	0
22 Pante Bidari	0	0	0	0
23 Simpang Ulim	200	0	0	200
24 Madat	0	0	0	0
2018	8 718	650	0	9 368
2017	8 236	687	205	8 718
2016	7 905	621	290	8 236

Tabel 5.2.25 **Lanjutan**
Table 5.2.25 **Continued**

Kecamatan Subdistrict	Tanaman Belum Menghasilkan (Batang)	Tanaman Produktif (Batang)	Tanaman Produktif Menghasilkan (Batang)	Tanaman Tidak Menghasilkan (Batang)	Produksi (Ton)
(1)	(6)	(7)	(8)	(9)	(10)
1 Serbajadi	0	0	0	0	0.00
2 Simpang Jernih	0	0	0	0	0.00
3 Peunaron	0	948	42	906	2.10
4 Birem Bayeun	0	619	0	619	0.00
5 Rantau Selamat	0	348	0	348	0.00
6 Sungai Raya	0	45	40	5	1.60
7 Peureulak	0	0	0	0	0.00
8 Peureulak Timur	300	900	10	890	0.50
9 Peureulak Barat	0	0	0	0	0.00
10 Ranto Peureulak	0	335	0	335	0.00
11 Idi Rayeuk	0	3 035	0	3 035	0.00
12 Peudawa	0	507	410	97	18.50
13 Banda Alam	0	176	0	176	0.00
14 Idi Tunong	0	1 160	1 160	0	52.20
15 Darul Ihsan	350	940	0	940	0.00
16 Idi Timur	0	120	120	0	6.80
17 Darul Aman	0	0	0	0	0.00
18 Nurussalam	0	0	0	0	0.00
19 Darul Falah	0	0	0	0	0.00
20 Julok	0	35	0	35	0.00
21 Indra Makmur	0	0	0	0	0.00
22 Pante Bidari	0	0	0	0	0.00
23 Simpang Ulim	0	200	0	200	0.00
24 Madat	0	0	0	0	0.00
2018	650	9 368	1 782	7 586	81.70
2017	265	8 768	7 374	1 394	300.90
2016	11	7 905	7 129	776	357.50

Sumber: Dinas Pertanian Tanaman Pangan dan Hortikultura Kabupaten Aceh Timur

Source: Agriculture and Horticulture Service of Aceh Timur Regency

**Perkembangan Jumlah Tanaman Belimbing (Dalam Batang)
Menurut Kecamatan, 2018**

Tabel 5.2.26 *The Development Plantation of Star Fruit by Sub District, 2018*

Kecamatan Subdistrict	Tanaman Tahun Lalu (Batang)	Penanaman Baru (Batang)	Ditebang/ dibongkar (Batang)	Tanaman Tahun Ini (Batang)
(1)	(2)	(3)	(4)	(5)
1 Serbajadi	0	0	0	0
2 Simpang Jernih	0	0	0	0
3 Peunaron	0	0	0	0
4 Birem Bayeun	55	0	0	55
5 Rantau Selamat	0	0	0	0
6 Sungai Raya	0	0	0	0
7 Peureulak	200	0	0	200
8 Peureulak Timur	150	0	0	150
9 Peureulak Barat	0	0	0	0
10 Ranto Peureulak	0	0	0	0
11 Idi Rayeuk	0	0	0	0
12 Peudawa	0	0	0	0
13 Banda Alam	0	0	0	0
14 Idi Tunong	0	0	0	0
15 Darul Ihsan	0	0	0	0
16 Idi Timur	0	0	0	0
17 Darul Aman	0	0	0	0
18 Nurussalam	0	0	0	0
19 Darul Falah	0	0	0	0
20 Julok	0	0	0	0
21 Indra Makmur	0	0	0	0
22 Pante Bidari	0	0	0	0
23 Simpang Ulim	0	0	0	0
24 Madat	0	0	0	0
2018	405	0	0	405
2017	445	5	45	405
2016	425	40	20	445

Tabel 5.2.26 **Lanjutan**
Table 5.2.26 **Continued**

Kecamatan Subdistrict	Tanaman Belum Menghasilkan (Batang)	Tanaman Produktif (Batang)	Tanaman Produktif Menghasilkan (Batang)	Tanaman Tidak Menghasilkan (Batang)	Produksi (Ton)
(1)	(6)	(7)	(8)	(9)	(10)
1 Serbajadi	0	0	0	0	0.00
2 Simpang Jernih	0	0	0	0	0.00
3 Peunaron	0	0	0	0	0.00
4 Birem Bayeun	0	55	40	15	0.80
5 Rantau Selamat	0	0	0	0	0.00
6 Sungai Raya	0	0	0	0	0.00
7 Peureulak	0	200	154	46	3.00
8 Peureulak Timur	0	150	80	70	1.90
9 Peureulak Barat	0	0	0	0	0.00
10 Ranto Peureulak	0	0	0	0	0.00
11 Idi Rayeuk	0	0	0	0	0.00
12 Peudawa	0	0	0	0	0.00
13 Banda Alam	0	0	0	0	0.00
14 Idi Tunong	0	0	0	0	0.00
15 Darul Ihsan	0	0	0	0	0.00
16 Idi Timur	0	0	0	0	0.00
17 Darul Aman	0	0	0	0	0.00
18 Nurussalam	0	0	0	0	0.00
19 Darul Falah	0	0	0	0	0.00
20 Julok	0	0	0	0	0.00
21 Indra Makmur	0	0	0	0	0.00
22 Pante Bidari	0	0	0	0	0.00
23 Simpang Ulim	0	0	0	0	0.00
24 Madat	0	0	0	0	0.00
2018	0	405	274	131	5.70
2017	0	445	255	190	6.50
2016	0	455	335	120	17.50

Sumber: Dinas Pertanian Tanaman Pangan dan Hortikultura Kabupaten Aceh Timur
Source: Agriculture and Horticulture Service of Aceh Timur Regency

Perkembangan Jumlah Tanaman Sukun (Dalam Batang) Menurut Kecamatan, 2018

Tabel 5.2.27
Table

The Development Plantation of Sukun by Sub District, 2018

Kecamatan <i>Subdistrict</i>	Tanaman Tahun Lalu (Batang)	Penanaman Baru (Batang)	Ditebang/ dibongkar (Batang)	Tanaman Tahun Ini (Batang)
(1)	(2)	(3)	(4)	(5)
1 Serbajadi	0	0	0	0
2 Simpang Jernih	38	0	0	38
3 Peunaron	30	0	0	30
4 Birem Bayeun	230	0	0	230
5 Rantau Selamat	238	0	0	238
6 Sungai Raya	18	0	0	18
7 Peureulak	80	0	0	80
8 Peureulak Timur	35	0	0	35
9 Peureulak Barat	41	0	0	41
10 Ranto Peureulak	25	0	0	25
11 Idi Rayeuk	585	0	0	585
12 Peudawa	0	0	0	0
13 Banda Alam	0	0	0	0
14 Idi Tunong	55	0	0	55
15 Darul Ihsan	0	0	0	0
16 Idi Timur	60	0	0	60
17 Darul Aman	0	0	0	0
18 Nurussalam	164	0	0	164
19 Darul Falah	98	0	0	98
20 Julok	0	0	0	0
21 Indra Makmur	0	0	0	0
22 Pante Bidari	0	0	0	0
23 Simpang Ulim	0	0	0	0
24 Madat	0	0	0	0
2018	1 697	0	0	1 697
2017	1 677	20	0	1 697
2016	1 875	40	238	1 677

Tabel 5.2.27 **Lanjutan**
Table 5.2.27 **Continued**

Kecamatan Subdistrict	Tanaman Belum Menghasilkan (Batang)	Tanaman Produktif (Batang)	Tanaman Produktif Menghasilkan (Batang)	Tanaman Tidak Menghasilkan (Batang)	Produksi (Ton)
(1)	(6)	(7)	(8)	(9)	(10)
1 Serbajadi	0	0	0	0	0.00
2 Simpang Jernih	0	38	25	13	1.20
3 Peunaron	0	30	30	0	1.60
4 Birem Bayeun	0	134	134	0	7.30
5 Rantau Selamat	0	334	194	140	7.70
6 Sungai Raya	0	18	18	0	0.80
7 Peureulak	0	80	80	0	6.40
8 Peureulak Timur	0	35	35	0	0.80
9 Peureulak Barat	0	41	41	0	1.20
10 Ranto Peureulak	0	25	25	0	1.40
11 Idi Rayeuk	0	585	309	276	12.30
12 Peudawa	0	0	0	0	0.00
13 Banda Alam	0	0	0	0	0.00
14 Idi Tunong	0	55	55	0	3.20
15 Darul Ihsan	0	0	0	0	0.00
16 Idi Timur	0	60	60	0	5.60
17 Darul Aman	0	0	0	0	0.00
18 Nurussalam	0	164	164	0	8.90
19 Darul Falah	0	98	98	0	6.90
20 Julok	0	0	0	0	0.00
21 Indra Makmur	0	0	0	0	0.00
22 Pante Bidari	0	0	0	0	0.00
23 Simpang Ulim	0	0	0	0	0.00
24 Madat	0	0	0	0	0.00
2018	0	1 697	1 268	429	65.30
2017	0	1 697	1 533	164	66.21
2016	20	1 875	1 341	534	61.60

Sumber: Dinas Pertanian Tanaman Pangan Kabupaten Aceh Timur
Source: Agriculture and Horticulture Service of Aceh Timur Regency

Perkembangan Jumlah Tanaman Manggis (Dalam Batang) Menurut Kecamatan, 2018

Tabel 5.2.28
Table

The Development Plantation of Manggis by Sub District, 2018

Kecamatan Subdistrict	Tanaman Tahun Lalu (Batang)	Penanaman Baru (Batang)	Ditebang/ dibongkar (Batang)	Tanaman Tahun Ini (Batang)
(1)	(2)	(3)	(4)	(5)
1 Serbajadi	0	0	0	0
2 Simpang Jernih	148	0	0	148
3 Peunaron	91	0	0	91
4 Birem Bayeun	412	0	0	412
5 Rantau Selamat	476	0	0	476
6 Sungai Raya	170	0	0	170
7 Peureulak	350	0	0	350
8 Peureulak Timur	750	300	0	1 050
9 Peureulak Barat	30	0	0	30
10 Ranto Peureulak	582	0	0	582
11 Idi Rayeuk	590	0	0	590
12 Peudawa	19	200	0	219
13 Banda Alam	952	0	0	952
14 Idi Tunong	85	0	0	85
15 Darul Ihsan	78	0	0	78
16 Idi Timur	0	0	0	0
17 Darul Aman	1 465	0	0	1 465
18 Nurussalam	520	0	0	520
19 Darul Falah	60	0	0	60
20 Julok	116	0	0	116
21 Indra Makmur	75	0	0	75
22 Pante Bidari	200	0	0	200
23 Simpang Ulim	215	0	0	215
24 Madat	400	0	0	400
2018	7 784	500	0	8 284
2017	7 795	0	11	7 784
2016	7 797	55	57	7 795

Tabel 5.2.28 **Lanjutan**
Table 5.2.28 **Continued**

Kecamatan Subdistrict	Tanaman Belum Menghasilkan (Batang)	Tanaman Produktif (Batang)	Tanaman Produktif Menghasilkan (Batang)	Tanaman Tidak Menghasilkan (Batang)	Produksi (Ton)
(1)	(6)	(7)	(8)	(9)	(10)
1 Serbajadi	0	0	0	0	0.00
2 Simpang Jernih	0	148	110	38	3.30
3 Peunaron	0	91	70	21	2.80
4 Birem Bayeun	0	412	320	92	12.80
5 Rantau Selamat	0	476	317	159	12.60
6 Sungai Raya	0	170	130	40	5.20
7 Peureulak	0	350	207	143	8.20
8 Peureulak Timur	300	1 050	100	950	4.00
9 Peureulak Barat	0	30	20	10	0.80
10 Ranto Peureulak	0	582	471	111	18.80
11 Idi Rayeuk	0	590	504	86	20.10
12 Peudawa	200	219	0	219	0.00
13 Banda Alam	0	952	725	227	29.00
14 Idi Tunong	0	85	74	11	2.90
15 Darul Ihsan	0	78	70	8	2.80
16 Idi Timur	0	0	0	0	0.00
17 Darul Aman	0	1 465	1 007	458	40.20
18 Nurussalam	0	520	340	180	13.60
19 Darul Falah	0	60	60	0	3.00
20 Julok	0	116	77	39	3.00
21 Indra Makmur	0	75	70	5	3.50
22 Pante Bidari	0	200	190	10	7.60
23 Simpang Ulim	0	215	200	15	10.00
24 Madat	0	400	214	186	8.50
2018	500	8 284	5 276	3 008	212.70
2017	0	7 795	4 859	2 936	146.10
2016	55	7 797	5 771	2 026	353.00

Sumber: Dinas Pertanian Tanaman Pangan dan Hortikultura Kabupaten Aceh Timur
Source: Agriculture and Horticulture Service of Aceh Timur Regency

Perkembangan Jumlah Tanaman Sirsak (Dalam Batang) Menurut Kecamatan, 2018

Tabel 5.2.29
Table

The Development Plantation of Soursop by Sub District, 2018

Kecamatan <i>Subdistrict</i>	Tanaman Tahun Lalu (Batang)	Penanaman Baru (Batang)	Ditebang/ dibongkar (Batang)	Tanaman Tahun Ini (Batang)
(1)	(2)	(3)	(4)	(5)
1 Serbajadi	0	0	0	0
2 Simpang Jernih	0	0	0	0
3 Peunaron	0	0	0	0
4 Birem Bayeun	58	0	0	58
5 Rantau Selamat	0	0	0	0
6 Sungai Raya	30	0	0	30
7 Peureulak	310	0	0	310
8 Peureulak Timur	0	0	0	0
9 Peureulak Barat	43	0	0	43
10 Ranto Peureulak	225	0	0	225
11 Idi Rayeuk	490	0	0	490
12 Peudawa	0	0	0	0
13 Banda Alam	0	0	0	0
14 Idi Tunong	0	0	0	0
15 Darul Ihsan	0	0	0	0
16 Idi Timur	0	0	0	0
17 Darul Aman	0	0	0	0
18 Nurussalam	0	0	0	0
19 Darul Falah	20	0	0	20
20 Julok	0	0	0	0
21 Indra Makmur	0	0	0	0
22 Pante Bidari	0	0	0	0
23 Simpang Ulim	0	0	0	0
24 Madat	0	0	0	0
2018	1 176	0	0	1 176
2017	1 209	13	46	1 176
2016	1 256	33	80	1 209

Tabel 5.2.29 **Lanjutan**
Table 5.2.29 **Continued**

Kecamatan Subdistrict	Tanaman Belum Menghasilkan (Batang)	Tanaman Produktif (Batang)	Tanaman Produktif Menghasilkan (Batang)	Tanaman Tidak Menghasilkan (Batang)	Produksi (Ton)
(1)	(6)	(7)	(8)	(9)	(10)
1 Serbajadi	0	0	0	0	0.00
2 Simpang Jernih	0	0	0	0	0.00
3 Peunaron	0	0	0	0	0.00
4 Birem Bayeun	0	58	58	0	2.10
5 Rantau Selamat	0	0	0	0	0.00
6 Sungai Raya	0	30	30	0	0.50
7 Peureulak	0	310	310	0	11.90
8 Peureulak Timur	0	0	0	0	0.00
9 Peureulak Barat	0	43	43	0	1.00
10 Ranto Peureulak	0	225	170	55	2.50
11 Idi Rayeuk	0	490	490	0	10.00
12 Peudawa	0	0	0	0	0.00
13 Banda Alam	0	0	0	0	0.00
14 Idi Tunong	0	0	0	0	0.00
15 Darul Ihsan	0	0	0	0	0.00
16 Idi Timur	0	0	0	0	0.00
17 Darul Aman	0	0	0	0	0.00
18 Nurussalam	0	0	0	0	0.00
19 Darul Falah	0	20	20	0	0.60
20 Julok	0	0	0	0	0.00
21 Indra Makmur	0	0	0	0	0.00
22 Pante Bidari	0	0	0	0	0.00
23 Simpang Ulim	0	0	0	0	0.00
24 Madat	0	0	0	0	0.00
2018	0	1 176	1 121	55	28.60
2017	0	1 176	916	260	18.00
2016	0	1 233	1 203	30	20.60

Sumber: Dinas Pertanian Tanaman Pangan dan Hortikultura Kabupaten Aceh Timur
Source: Agriculture and Horticulture Service of Aceh Timur Regency

Perkembangan Jumlah Tanaman Melinjo (Dalam Batang) Menurut Kecamatan, 2018

Tabel 5.2.30
Table

The Development Plantation of Melinjo by Sub District, 2018

Kecamatan Subdistrict	Tanaman Tahun Lalu (Batang)	Penanaman Baru (Batang)	Ditebang/ dibongkar (Batang)	Tanaman Tahun Ini (Batang)
(1)	(2)	(3)	(4)	(5)
1 Serbajadi	1 730	0	30	1 700
2 Simpang Jernih	60	0	0	60
3 Peunaron	57	0	0	57
4 Birem Bayeun	237	0	0	237
5 Rantau Selamat	350	0	130	220
6 Sungai Raya	25	0	0	25
7 Peureulak	98	0	0	98
8 Peureulak Timur	40	0	0	40
9 Peureulak Barat	33	0	0	33
10 Ranto Peureulak	125	0	0	125
11 Idi Rayeuk	250	0	0	250
12 Peudawa	22	0	0	22
13 Banda Alam	0	0	0	0
14 Idi Tunong	240	0	0	240
15 Darul Ihsan	60	0	0	60
16 Idi Timur	40	0	0	40
17 Darul Aman	160	0	0	160
18 Nurussalam	0	0	0	0
19 Darul Falah	200	0	0	200
20 Julok	0	0	0	0
21 Indra Makmur	0	0	0	0
22 Pante Bidari	0	0	0	0
23 Simpang Ulim	0	0	0	0
24 Madat	0	0	0	0
2018	3 727	0	160	3 567
2017	3 752	0	25	3 727
2016	3 762	115	125	3 752

Tabel 5.2.30 **Lanjutan**
Table 5.2.30 **Continued**

	Kecamatan <i>Subdistrict</i>	Tanaman Belum Menghasilkan (Batang)	Tanaman Produktif (Batang)	Tanaman Produktif Menghasilkan (Batang)	Tanaman Tidak Menghasilkan (Batang)	Produksi (Ton)
	(1)	(6)	(7)	(8)	(9)	(10)
1	Serbajadi	0	1 730	1 730	0	26.80
2	Simpang Jernih	0	60	50	10	0.50
3	Peunaron	0	57	50	7	0.50
4	Birem Bayeun	0	237	237	0	4.90
5	Rantau Selamat	0	350	350	0	4.40
6	Sungai Raya	0	25	25	0	0.50
7	Peureulak	0	98	98	0	2.00
8	Peureulak Timur	0	40	40	0	0.60
9	Peureulak Barat	0	33	33	0	0.70
10	Ranto Peureulak	0	125	125	0	3.10
11	Idi Rayeuk	0	250	250	0	4.90
12	Peudawa	0	22	22	0	0.70
13	Banda Alam	0	0	0	0	0.00
14	Idi Tunong	0	240	240	0	5.80
15	Darul Ihsan	0	60	60	0	1.30
16	Idi Timur	0	40	40	0	1.30
17	Darul Aman	0	160	160	0	3.20
18	Nurussalam	0	0	0	0	0.00
19	Darul Falah	0	200	200	0	2.90
20	Julok	0	0	0	0	0.00
21	Indra Makmur	0	0	0	0	0.00
22	Pante Bidari	0	0	0	0	0.00
23	Simpang Ulim	0	0	0	0	0.00
24	Madat	0	0	0	0	0.00
	2018	0	3 727	3 710	17	64.10
	2017	0	3 752	3 397	355	59.10
	2016	15	3 790	3 645	145	118.40

Sumber: Dinas Pertanian Tanaman Pangan dan Hortikultura Kabupaten Aceh Timur
Source: Agriculture and Horticulture Service of Aceh Timur Regency

Tabel 5.2.31 Jumlah Alat Pertanian Menurut Jenis, 2018
Table Number of Agricultural Tools by Kinds, 2018

	Jenis Alat/ Mesin Pertanian <i>Agricultural Tools</i>	Kondisi/ <i>Condition</i>		Jumlah <i>Total</i>
		Baik/ <i>Good</i>	Rusak/ <i>Bad</i>	
	(1)	(2)	(3)	(4)
1	Traktor Roda 2 (<15 PK)	757	102	859
2	Traktor Roda 4	39	3	42
	a. Traktor Mini (<25 PK)			
	b. Traktor Sedang (25-50 PK)			
	c. Traktor Besar (>50 PK)			
3	Alat Penanam (<i>Jabber</i>)	0	0	0
4	<i>Seeder</i>	0	0	0
5	Alat Tanam Padi (<i>Transplanter</i>)	32	0	32
6	<i>Applicator</i>	0	0	0
	(Alat Pemupukan Urea Tablet)	0	0	0
7	<i>Hand Sprayer</i>	3 762	1 126	4 888
8	<i>Knapsack Power Sprayer</i>	203	54	257
9	<i>Skid Power Sprayer</i>	0	0	0
10	<i>Swing-fog</i>	0	0	0
11	Emposan Tikus	2	0	2
12	Pompa Air	648	103	751
	a. Diameter 2"	0	0	0
	b. Diameter 3 "	116	25	141
	c. Diameter 4 "	286	12	298
	d. Diameter 6 "	246	66	312
	e. Diameter 8 "	0	0	0
	f. Diameter 10 "	0	0	0
	g. Diameter 12 "	0	0	0

Tabel 5.2.31 Lanjutan
Table 5.2.31 Continued

	Jenis Alat/ Mesin Pertanian <i>Agricultural Tools</i>	Kondisi/ <i>Condition</i>		Jumlah <i>Total</i>
		Baik/ <i>Good</i>	Rusah/ <i>Bad</i>	
	(1)	(2)	(3)	(4)
13	Sabit Bergerigi	16 790	5 900	22 690
14	<i>Reaper</i>	0	0	0
15	<i>Combine Harvester</i>	37	0	37
16	<i>Power Thresher</i>	209	69	278
17	Pembersih Gabah (<i>Cleaner</i>)	1	0	1
18	Pengering (<i>Dryer</i>)	5	0	5
	a. Gabah	---	---	---
	b. Palawija	---	---	---
19	Penggiling Padi Besar (<i>Large Rice Mill</i>)	17	2	19
20	Penggiling Padi Kecil (<i>Small Rice Mill</i>)	119	34	153
21	<i>Rice Milling Unit (RMU)</i>	3	0	3
22	Pemecah Kulit Gabah (<i>Huller</i>)	35	25	60
23	Penyosoh Beras Pecah Kulit (<i>Polisher</i>)	35	25	60
24	Pemipil Jagung (<i>Corn Sheller</i>)	38	8	46
25	Penggiling Jagung (<i>Corn Mill</i>)	1	0	1
26	Pemarut Singkong	113	0	113
27	Perajang	0	0	0

Sumber: Dinas Pertanian Tanaman Pangan dan Hortikultura Kabupaten Aceh Timur

Source: Agriculture and Horticulture Service of Aceh Timur Regency

Tabel 5.2.32 Realisasi Penggunaan Pestisida untuk Tanaman Padi Menurut Kecamatan, 2018
Table *Realization of Pesticide Using for Paddy by Sub District, 2018*

Kecamatan Subdistrict	Insektisida/ Insecticide (Liter)		Rodent/ Rodenticide (Kg)	
	2017	2018	2017	2018
(1)	(2)	(3)	(4)	(5)
1 Serbajadi	42.0	15.0	0.0	2.0
2 Simpang Jernih	0.0	0.0	0.0	0.0
3 Peunaron	66.0	23.5	11.0	0.0
4 Birem Bayeun	107.0	29.5	29.0	20.0
5 Rantau Selamat	0.0	40.5	0.0	9.0
6 Sungai Raya	91.0	50.0	10.0	3.0
7 Peureulak	246.0	41.0	10.0	0.0
8 Peureulak Timur	13.0	0.0	0.0	0.0
9 Peureulak Barat	171.5	113.0	10.0	13.0
10 Ranto Peureulak	31.0	8.0	0.0	2.0
11 Idi Rayeuk	10.0	0.0	5.0	0.0
12 Peudawa	0.0	3.0	0.0	5.0
13 Banda Alam	15.0	0.0	0.0	0.0
14 Idi Tunong	57.0	0.0	3.0	0.0
15 Darul Ihsan	0.0	2.0	3.0	0.0
16 Idi Timur	0.0	0.0	0.0	0.0
17 Darul Aman	20.0	0.0	0.0	0.0
18 Nurussalam	0.0	3.0	5.0	2.0
19 Darul Falah	0.0	0.0	5.0	0.0
20 Julok	48.0	33.0	6.0	0.0
21 Indra Makmur	43.0	10.0	15.0	23.0
22 Pante Bidari	27.0	0.0	13.0	12.0
23 Simpang Ulim	12.0	11.0	6.0	5.0
24 Madat	15.0	99.0	0.0	17.0
Jumlah/ Total	1014.5	481.5	131.0	113.0

Sumber: Dinas Pertanian Tanaman Pangan dan Hortikultura Kabupaten Aceh Timur
 Source: Agriculture and Horticulture Service of Aceh Timur Regency

Tabel 5.2.33 Jumlah Kilang Padi dan Lantai Jemur Dirinci Menurut Jenis Kilang Padi dan Kecamatan, 2018
Table 5.2.33 *Number of Rice Mill and Drying Floor by Rice Mill Type and Sub District, 2018*

Kecamatan Subdistrict	PBB		PKK	
	Unit	Lantai Jemur	Unit	Lantai Jemur
(1)	(2)	(3)	(4)	(5)
1 Serbajadi	0	0	22	0
2 Simpang Jernih	0	0	2	2
3 Peunaron	2	0	0	0
4 Birem Bayeun	0	0	3	2
5 Rantau Selamat	1	0	1	0
6 Sungai Raya	2	2	3	0
7 Peureulak	0	0	19	3
8 Peureulak Timur	2	0	3	3
9 Peureulak Barat	4	0	10	3
10 Ranto Peureulak	0	0	5	3
11 Idi Rayeuk	3	0	4	4
12 Peudawa	0	0	5	2
13 Banda Alam	2	2	4	2
14 Idi Tunong	0	0	8	6
15 Darul Ihsan	1	0	2	0
16 Idi Timur	0	0	2	1
17 Darul Aman	0	0	2	1
18 Nurussalam	0	0	7	0
19 Darul Falah	0	0	5	0
20 Julok	3	0	4	0
21 Indra Makmur	5	0	2	1
22 Pante Bidari	6	6	7	3
23 Simpang Ulim	0	0	7	2
24 Madat	0	0	8	0
2018	31	10	135	38
2017	31	10	135	38
2016	52	43	163	64

Sumber: Dinas Pertanian Tanaman Pangan dan Hortikultura Kabupaten Aceh Timur

Source: Agriculture and Horticulture Service of Aceh Timur Regency

Tabel 5.2.34 **Pengeluaran Insektisida dan Rodentisida dari Brigade Proteksi, 2018**
Table 5.2.34 **Insecticide and Rodenticida from Protection Brigade, 2018**

Kecamatan Subdistrict	Roden/ Rodenticide (Kg/ Box)		Insektisida/ Insecticide (Liter)	
	2017	2018	2017	2018
(1)	(2)	(3)	(4)	(5)
1 Serbajadi	0.0	2.0	32.0	15.0
2 Simpang Jernih	0.0	0.0	0.0	0.0
3 Peunaron	11.0	0.0	61.0	23.5
4 Birem Bayeun	29.0	20.0	107.0	29.5
5 Rantau Selamat	0.0	9.0	0.0	40.5
6 Sungai Raya	10.0	3.0	74.0	50.0
7 Peureulak	10.0	0.0	226.0	41.0
8 Peureulak Timur	0.0	0.0	13.0	0.0
9 Peureulak Barat	10.0	13.0	145.0	113.0
10 Ranto Peureulak	0.0	2.0	31.0	8.0
11 Idi Rayeuk	5.0	0.0	10.0	0.0
12 Peudawa	0.0	5.0	0.0	3.0
13 Banda Alam	0.0	0.0	15.0	0.0
14 Idi Tunong	3.0	0.0	32.0	0.0
15 Darul Ihsan	3.0	0.0	0.0	2.0
16 Idi Timur	0.0	0.0	0.0	0.0
17 Darul Aman	0.0	0.0	20.0	0.0
18 Nurussalam	5.0	2.0	0.0	3.0
19 Darul Falah	5.0	0.0	0.0	0.0
20 Julok	6.0	0.0	48.0	33.0
21 Indra Makmur	15.0	23.0	43.0	10.0
22 Pante Bidari	13.0	12.0	27.0	0.0
23 Simpang Ulim	6.0	5.0	12.0	11.0
24 Madat	0.0	17.0	15.0	99.0
Jumlah/ Total	131.0	113.0	911.0	481.5

Sumber: Dinas Pertanian Tanaman Pangan dan Hortikultura Kabupaten Aceh Timur
 Source: Agriculture and Horticulture Service of Aceh Timur Regency

5.3 PERKEBUNAN/ ESTATE CROPS

Tabel 5.3.1 Luas Lahan Perkebunan Rakyat dan perusahaan Perkebunan, 2018
Table *Planting Area of Smallholders Estate and Enterprises Estate by Sub District, 2018*

Kecamatan <i>Subdistrict</i>	Perkebunan Rakyat <i>Smallholders</i>	Perusahaan Perkebunan <i>Enterprises</i>
(1)	(2)	(3)
1 Serbajadi	2 398.0	10 245.0
2 Simpang Jernih	334.0	0.00
3 Peunaron	7 919.50	3 618.0
4 Birem Bayeun	5 471.250	9 223.0
5 Rantau Selamat	2 695.750	9 069.0
6 Sungai Raya	5 321.60	4 056.0
7 Peureulak	2 185.60	1 422.0
8 Peureulak Timur	3 329.0	2 993.0
9 Peureulak Barat	2 207.50	328.0
10 Ranto Peureulak	12 701.250	8 087.0
11 Idi Rayeuk	464.50	1 813.0
12 Peudawa	4 346.0	0.00
13 Banda Alam	2 344.0	4 354.0
14 Idi Tunong	2 379.60	0.00
15 Darul Ihsan	1 759.70	0.00
16 Idi Timur	1 066.50	0.00
17 Darul Aman	2 020.0	0.00
18 Nurussalam	1 622.50	0.00
19 Darul Falah	2 019.50	0.00
20 Julok	1 203.50	9 490.0
21 Indra Makmur	3 414.0	7 087.0
22 Pante Bidari	3 054.20	11 796.0
23 Simpang Ulim	1 467.0	550.0
24 Madat	466.50	0.00
2018	72 190.95	84 131.0
2017	71 612.95	84 131.0
2016	68 608.0	84 131.0

Sumber: Dinas Perkebunan dan Peternakan

Source: Department of Plantation and Livestock

Tabel 5.3.2 Luas Perkebunan Rakyat Berdasarkan Komoditas, 2018
Table Community Plantation Area Based on Commodities, 2018

Kecamatan Subdistrict	Komoditas/ Commodities (Ha)				
	Kelapa Dalam	Sagu	Karet	Kelapa Sawit	Kopi
(1)	(2)	(3)	(4)	(5)	(6)
1 Serbajadi	74.00	0.00	301.00	769.00	123.00
2 Simpang Jernih	8.50	1.50	119.00	54.00	4.00
3 Peunaron	51.00	0.00	727.00	5 048.00	232.00
4 Birem Bayeun	65.00	4.00	3 730.00	1 284.50	15.00
5 Rantau Selamat	194.00	6.00	1 588.00	771.00	2.75
6 Sungai Raya	360.00	11.50	2 787.00	1 749.00	0.00
7 Peureulak	358.00	10.00	172.50	1 186.00	0.00
8 Peureulak Timur	936.00	1.00	322.00	1 796.00	0.00
9 Peureulak Barat	433.50	26.00	49.00	1 595.00	0.00
10 Ranto Peureulak	185.50	50.00	2 772.00	5 622.50	17.00
11 Idi Rayeuk	139.00	0.00	26.00	207.00	0.00
12 Peudawa	686.00	0.00	769.00	1 343.00	0.00
13 Banda Alam	309.00	0.00	729.00	500.00	0.00
14 Idi Tunong	114.00	7.50	1 353.00	568.00	0.00
15 Darul Ihsan	245.50	22.30	93.00	426.00	0.00
16 Idi Timur	356.00	0.00	16.00	420.00	0.00
17 Darul Aman	644.00	3.00	635.00	144.00	2.00
18 Nurussalam	203.00	6.00	1 153.00	191.00	5.50
19 Darul Falah	371.50	3.00	1 305.00	279.00	6.00
20 Julok	144.00	0.00	581.00	313.00	4.00
21 Indra Makmur	296.00	0.50	2 411.00	479.00	5.00
22 Pante Bidari	88.00	15.00	761.00	714.00	11.00
23 Simpang Ulim	544.00	0.00	0.00	599.00	79.00
24 Madat	166.00	0.00	0.00	119.00	16.00
Aceh Timur	6 971.50	167.30	22 399.50	26 177.00	522.25

Tabel 5.3.2 **Lanjutan**
Table 5.3.2 **Continued**

Kecamatan Subdistrict	Komoditas/ Commodities (Ha)			
	Kapuk	Pinang	Kakao	Lada
(1)	(7)	(8)	(9)	(10)
1 Serbajadi	0.00	147.00	975.00	0.00
2 Simpang Jernih	0.00	57.00	79.50	0.00
3 Peunaron	0.00	223.00	1 628.00	0.00
4 Birem Bayeun	2.00	94.00	266.00	1.25
5 Rantau Selamat	0.00	23.00	106.00	0.00
6 Sungai Raya	4.50	117.50	269.00	0.00
7 Peureulak	1.00	194.00	260.00	0.10
8 Peureulak Timur	0.00	63.00	160.00	0.00
9 Peureulak Barat	0.00	26.00	76.00	0.00
10 Ranto Peureulak	1.50	200.00	3 743.00	0.00
11 Idi Rayeuk	0.00	48.00	43.00	0.00
12 Peudawa	0.00	83.00	1 465.00	0.00
13 Banda Alam	0.00	133.00	673.00	0.00
14 Idi Tunong	0.00	84.50	246.00	1.10
15 Darul Ihsan	1.10	42.00	915.00	5.20
16 Idi Timur	0.00	50.00	223.00	0.00
17 Darul Aman	0.00	162.00	427.00	0.00
18 Nurussalam	2.00	21.00	39.00	0.00
19 Darul Falah	0.00	15.00	38.00	0.00
20 Julok	0.00	32.50	81.00	0.00
21 Indra Makmur	0.00	126.00	96.50	0.00
22 Pante Bidari	13.50	528.00	847.00	0.70
23 Simpang Ulim	0.00	154.50	83.00	7.00
24 Madat	0.00	82.00	82.00	0.00
Aceh Timur	25.60	2 706.00	12 821.00	15.35

Tabel 5.3.2 **Lanjutan**
Table 5.3.2 **Continued**

Kecamatan Subdistrict	Komoditas/ Commodities (Ha)			
	Kemiri	Tebu	Tembakau	Aren
(1)	(7)	(8)	(9)	(10)
1 Serbajadi	2.00	0.00	0.00	7.00
2 Simpang Jernih	0.00	0.00	0.00	10.50
3 Peunaron	2.00	0.00	0.00	8.50
4 Birem Bayeun	6.50	3.00	0.00	0.00
5 Rantau Selamat	3.00	2.00	0.00	0.00
6 Sungai Raya	13.50	2.50	5.00	2.10
7 Peureulak	2.00	2.00	0.00	0.00
8 Peureulak Timur	15.00	3.00	33.00	0.00
9 Peureulak Barat	0.00	2.00	0.00	0.00
10 Ranto Peureulak	100.00	2.00	2.00	5.75
11 Idi Rayeuk	0.00	1.50	0.00	0.00
12 Peudawa	0.00	0.00	0.00	0.00
13 Banda Alam	0.00	0.00	0.00	0.00
14 Idi Tunong	4.50	1.00	0.00	0.00
15 Darul Ihsan	6.50	1.00	0.00	2.10
16 Idi Timur	0.00	1.50	0.00	0.00
17 Darul Aman	3.00	0.00	0.00	0.00
18 Nurussalam	2.00	0.00	0.00	0.00
19 Darul Falah	2.00	0.00	0.00	0.00
20 Julok	48.00	0.00	0.00	0.00
21 Indra Makmur	0.00	0.00	0.00	0.00
22 Pante Bidari	55.00	0.00	0.00	21.00
23 Simpang Ulim	0.00	0.50	0.00	0.00
24 Madat	0.00	1.50	0.00	0.00
Aceh Timur	265.00	23.50	40.00	56.95

Sumber: Dinas Perkebunan dan Peternakan
Source: Department of Plantation and Livestock

Tabel
Table 5.3.3

Luas Tanam, Produksi, Rata-Rata Produktifitas dan Jumlah Petani Berdasarkan Komoditas, 2018
Planted Area, Production, Average Productivity and Number of Farmers by Commodities , 2018

Kecamatan <i>Subdistrict</i>	Luas Tanam/Plant Area (Ha)				Jumlah <i>Total</i>
	TBM	TM	TR		
	(1)	(2)	(3)	(4)	
1 Kelapa Dalam	630.00	6,079.50	262.00	6,971.50	
2 Sagu	25.30	115.00	27.00	167.30	
3 Karet	4,194.50	16,384.50	1,820.50	22,399.50	
4 Kelapa Sawit	11,260.00	13,376.00	1,541.00	26,177.00	
5 Kopi	-	492.00	30.25	522.25	
6 Kapuk	0.45	22.30	2.85	25.60	
7 Pinang	199.50	2,371.00	135.50	2,706.00	
8 Kakao	2,978.00	8,548.00	1,295.00	12,821.00	
9 Lada	3.05	10.70	1.60	15.35	
10 Kemiri	1.00	199.30	64.70	265.00	
11 Tebu	-	23.50	-	23.50	
12 Tembakau	-	28.00	12.00	40.00	
13 Aren	9.60	42.85	4.50	56.95	

TBM: Tanaman Belum Menghasilkan/ Not Yet Productive

TM: Tanaman menghasilkan/ Productive

TR: Tanaman rusak / Unproductive

AGRICULTURE

Tabel 5.3.3 **Lanjutan**
Table **Continued**

Kecamatan Subdistrict	Produksi Production (Ton)	Rata-Rata Produktivitas Productivity (Kg)	Jumlah Petani Number of Farmers
(1)	(6)	(7)	(8)
1 Kelapa Dalam	6 109.90	1 005.00	9 659
2 Sagu	163.88	1 425.00	179
3 Karet	14 778.82	902.00	11 540
4 Kelapa Sawit	173 888.00	13 000.00	16 525
5 Kopi	159.44	324.07	775
6 Kapuk	11.01	493.86	240
7 Pinang	1 612.28	680.00	12 336
8 Kakao	6 411.00	750.00	11 655
9 Lada	3.49	326.00	62
10 Kemiri	49.33	247.53	389
11 Tebu	705.00	30 000.00	90
12 Tembakau	24.08	860.00	85
13 Aren	21.94	512.00	61

Sumber: Dinas Perkebunan dan Peternakan
Source: Department of Plantation and Livestock

Tabel
Table 5.3.4

Luas Tanam, Produksi, Rata-Rata Produktifitas dan Jumlah Petani Kelapa Dalam (Tanaman Perkebunan Rakyat), 2018
Planted Area, Production, Average Productivity and Number of Farmers of Coconuts (Smallholders Estates), 2018

Kecamatan <i>Subdistrict</i>	Luas Tanam/Plant Area (Ha)			Jumlah <i>Total</i>
	TBM	TM	TR	
(1)	(2)	(3)	(4)	(5)
1 Serbajadi	4.00	65.00	5.00	74.00
2 Simpang Jernih	1.50	6.00	1.00	8.50
3 Peunaron	2.00	45.00	4.00	51.00
4 Birem Bayeun	4.00	57.00	4.00	65.00
5 Rantau Selamat	11.00	174.00	9.00	194.00
6 Sungai Raya	23.00	326.00	11.00	360.00
7 Peureulak	68.00	290.00	-	358.00
8 Peureulak Timur	4.00	885.00	47.00	936.00
9 Peureulak Barat	51.50	352.00	30.00	433.50
10 Ranto Peureulak	20.50	165.00	-	185.50
11 Idi Rayeuk	11.00	120.00	8.00	139.00
12 Peudawa	40.00	620.00	26.00	686.00
13 Banda Alam	19.00	280.00	10.00	309.00
14 Idi Tunong	9.00	100.00	5.00	114.00
15 Darul Ihsan	12.50	220.00	13.00	245.50
16 Idi Timur	80.00	271.00	5.00	356.00
17 Darul Aman	39.00	580.00	25.00	644.00
18 Nurussalam	22.00	173.00	8.00	203.00
19 Darul Falah	36.50	333.00	2.00	371.50
20 Julok	35.00	100.00	9.00	144.00
21 Indra Makmur	18.50	264.50	13.00	296.00
22 Pante Bidari	6.00	78.00	4.00	88.00
23 Simpang Ulim	35.00	490.00	19.00	544.00
24 Madat	77.00	85.00	4.00	166.00
2018	630.00	6 079.50	262.00	6 971.50
2017	449.00	6 082.50	303.00	6 834.50
2016	452.00	6 080.00	305.00	6 837.00

TBM: Tanaman Belum Menghasilkan/ Not Yet Productive

TM: Tanaman menghasilkan/ Productive

TR: Tanaman rusak / Unproductive

Tabel 5.3.4 **Lanjutan**
Table 5.3.4 **Continued**

Kecamatan Subdistrict	Produksi Production (Ton)	Rata-Rata Produktivitas Productivity (Kg)	Jumlah Petani Number of Farmers
(1)	(6)	(7)	(8)
1 Serbajadi	62.53	962.00	130
2 Simpang Jernih	5.95	991.00	21
3 Peunaron	43.97	977.00	128
4 Birem Bayeun	55.63	976.00	118
5 Rantau Selamat	167.39	962.00	349
6 Sungai Raya	317.85	975.00	646
7 Peureulak	300.44	1 036.00	625
8 Peureulak Timur	887.66	1 003.00	606
9 Peureulak Barat	357.28	1 015.00	511
10 Ranto Peureulak	160.88	975.00	300
11 Idi Rayeuk	182.40	1 520.00	185
12 Peudawa	606.36	978.00	1 227
13 Banda Alam	269.64	963.00	560
14 Idi Tunong	95.20	952.00	200
15 Darul Ihsan	222.42	1 011.00	439
16 Idi Timur	270.73	999.00	337
17 Darul Aman	658.30	1 135.00	1 145
18 Nurussalam	163.14	943.00	118
19 Darul Falah	326.01	979.00	392
20 Julok	100.30	1 003.00	154
21 Indra Makmur	259.74	982.00	168
22 Pante Bidari	70.75	907.00	159
23 Simpang Ulim	430.22	878.00	978
24 Madat	85.43	1 005.00	163
2018	6 109.90	1 005.00	9 659
2017	6 106.83	---	---
2016	6 101.55	---	---

Sumber: Dinas Perkebunan dan Peternakan
Source: Department of Plantation and Livestock

Tabel 5.3.5 Luas Tanam, Produksi, Rata-Rata Produktifitas dan Jumlah Petani Sagu (Tanaman Perkebunan Rakyat), 2018
Table 5.3.5 Planted Area, Production, Average Productivity and Number of Farmers of Palm Sago (Smallholders Estates), 2018

Kecamatan Subdistrict	Luas Tanam/Plant Area (Ha)			Jumlah Total
	TBM	TM	TR	
(1)	(2)	(3)	(4)	(5)
1 Serbajadi	0.00	0.00	0.00	0.00
2 Simpang Jernih	1.50	0.00	0.00	1.50
3 Peunaron	0.00	0.00	0.00	0.00
4 Birem Bayeun	2.50	1.50	0.00	4.00
5 Rantau Selamat	0.00	6.00	0.00	6.00
6 Sungai Raya	2.50	8.00	1.00	11.50
7 Peureulak	3.00	7.00	0.00	10.00
8 Peureulak Timur	1.00	0.00	0.00	1.00
9 Peureulak Barat	4.00	21.00	1.00	26.00
10 Ranto Peureulak	3.00	22.00	25.00	50.00
11 Idi Rayeuk	0.00	0.00	0.00	0.00
12 Peudawa	0.00	0.00	0.00	0.00
13 Banda Alam	0.00	0.00	0.00	0.00
14 Idi Tunong	1.00	6.50	0.00	7.50
15 Darul Ihsan	2.30	20.00	0.00	22.30
16 Idi Timur	0.00	0.00	0.00	0.00
17 Darul Aman	0.50	2.50	0.00	3.00
18 Nurussalam	1.00	5.00	0.00	6.00
19 Darul Falah	0.50	2.50	0.00	3.00
20 Julok	0.00	0.00	0.00	0.00
21 Indra Makmur	0.50	0.00	0.00	0.50
22 Pante Bidari	2.00	13.00	0.00	15.00
23 Simpang Ulim	0.00	0.00	0.00	0.00
24 Madat	0.00	0.00	0.00	0.00
2018	25.30	115.00	27.00	167.30
2017	25.30	115.00	27.00	167.30
2016	25.30	115.00	27.00	167.30

TBM: Tanaman Belum Menghasilkan/ Not Yet Productive

TM: Tanaman menghasilkan/ Productive

TR: Tanaman rusak / Unproductive

Tabel 5.3.5 **Lanjutan**
Table 5.3.5 **Continued**

Kecamatan Subdistrict	Produksi Production (Ton)	Rata-Rata Produktivitas Productivity (Kg)	Jumlah Petani Number of Farmers
(1)	(6)	(7)	(8)
1 Serbajadi	0.00	0.00	0
2 Simpang Jernih	0.00	0.00	3
3 Peunaron	0.00	0.00	0
4 Birem Bayeun	2.07	1 382.00	4
5 Rantau Selamat	9.53	1 588.00	10
6 Sungai Raya	10.16	1 270.00	10
7 Peureulak	13.50	1 928.00	12
8 Peureulak Timur	0.00	0.00	2
9 Peureulak Barat	29.46	1 403.00	20
10 Ranto Peureulak	32.27	1 467.00	25
11 Idi Rayeuk	0.00	0.00	0
12 Peudawa	0.00	0.00	0
13 Banda Alam	0.00	0.00	0
14 Idi Tunong	8.48	1 304.00	10
15 Darul Ihsan	26.90	1 345.00	25
16 Idi Timur	0.00	0.00	0
17 Darul Aman	3.93	1 572.00	4
18 Nurussalam	6.74	1 347.00	21
19 Darul Falah	3.28	1 310.00	5
20 Julok	0.00	0.00	0
21 Indra Makmur	0.00	0.00	3
22 Pante Bidari	17.56	1 351.00	25
23 Simpang Ulim	0.00	0.00	0
24 Madat	0.00	0.00	0
2018	163.88	1 425.00	179
2017	163.88	---	---
2016	183.88	---	---

Sumber: Dinas Perkebunan dan Peternakan
Source: Department of Plantation and Livestock

Tabel 5.3.6 Luas Tanam, Produksi, Rata-Rata Produktifitas dan Jumlah Petani Karet (Tanaman Perkebunan Rakyat), 2018
Table 5.3.6 Planted Area, Production, Average Productivity and Number of Farmers of Rubber (Smallholders Estates), 2018

Kecamatan Subdistrict	Luas Tanam/Plant Area (Ha)			Jumlah Total
	TBM	TM	TR	
(1)	(2)	(3)	(4)	(5)
1 Serbajadi	101.00	185.00	15.00	301.00
2 Simpang Jernih	19.00	92.00	8.00	119.00
3 Peunaron	267.00	415.00	45.00	727.00
4 Birem Bayeun	810.00	2,533.00	387.00	3,730.00
5 Rantau Selamat	187.00	1,266.00	135.00	1,588.00
6 Sungai Raya	330.00	2,197.00	260.00	2,787.00
7 Peureulak	40.50	122.00	10.00	172.50
8 Peureulak Timur	85.00	202.00	35.00	322.00
9 Peureulak Barat	13.00	30.00	6.00	49.00
10 Ranto Peureulak	457.00	2,100.00	215.00	2,772.00
11 Idi Rayeuk	4.00	21.50	0.50	26.00
12 Peudawa	29.00	710.00	30.00	769.00
13 Banda Alam	164.00	505.00	60.00	729.00
14 Idi Tunong	97.00	1,165.00	91.00	1,353.00
15 Darul Ihsan	3.00	82.00	8.00	93.00
16 Idi Timur	4.00	10.00	2.00	16.00
17 Darul Aman	73.00	507.00	55.00	635.00
18 Nurussalam	192.00	848.00	113.00	1,153.00
19 Darul Falah	250.00	942.00	113.00	1,305.00
20 Julok	86.00	382.00	113.00	581.00
21 Indra Makmur	826.00	1,500.00	85.00	2,411.00
22 Pante Bidari	157.00	570.00	34.00	761.00
23 Simpang Ulim	-	-	-	-
24 Madat	-	-	-	-
2018	4 194.50	16 384.50	1 820.50	22 399.50
2017	3 975.50	16 402.50	1 836.50	22 214.50
2016	3 931.00	16 392.00	1 836.50	22 159.50

TBM: Tanaman Belum Menghasilkan/ Not Yet Productive

TM: Tanaman menghasilkan/ Productive

TR: Tanaman rusak / Unproductive

Tabel 5.3.6 **Lanjutan**
Table 5.3.6 **Continued**

Kecamatan	Produksi	Kata-Rata	Jumlah Petani
Subdistrict	Production	Produktivitas	Number of Farmers
(1)	(Ton)	Productivity (Kg)	(8)
(1)	(6)	(7)	(8)
1 Serbajadi	160.03	865.00	124
2 Simpang Jernih	80.96	880.00	59
3 Peunaron	380.14	916.00	465
4 Birem Bayeun	2 269.57	896.00	2 053
5 Rantau Selamat	1 074.83	849.00	894
6 Sungai Raya	1 860.86	847.00	1 395
7 Peureulak	107.73	883.00	96
8 Peureulak Timur	179.58	889.00	130
9 Peureulak Barat	24.75	825.00	18
10 Ranto Peureulak	2 068.50	985.00	1 750
11 Idi Rayeuk	17.07	794.00	13
12 Peudawa	582.20	820.00	384
13 Banda Alam	428.75	849.00	404
14 Idi Tunong	990.25	850.00	676
15 Darul Ihsan	67.73	826.00	47
16 Idi Timur	8.38	838.00	6
17 Darul Aman	444.13	876.00	405
18 Nurussalam	742.00	875.00	447
19 Darul Falah	820.48	871.00	512
20 Julok	492.78	1 290.00	229
21 Indra Makmur	1 470.00	980.00	1 020
22 Pante Bidari	652.65	1 145.00	413
23 Simpang Ulim	0.00	0.00	0
24 Madat	0.00	0.00	0
2018	14 778.82	902.00	11 540
2017	14 942.67	---	---
2016	14 931.17	---	---

Sumber: Dinas Perkebunan dan Peternakan
Source: Department of Plantation and Livestock

Tabel
Table 5.3.7

Luas Tanam, Produksi, Rata-Rata Produktifitas dan Jumlah Petani Kelapa Sawit (Tanaman Perkebunan Rakyat), 2018
Planted Area, Production, Average Productivity and Number of Farmers of Palm Oil (Smallholders Estates), 2018

Kecamatan Subdistrict	Luas Tanam/Plant Area (Ha)			Jumlah Total
	TBM	TM	TR	
(1)	(2)	(3)	(4)	(5)
1 Serbajadi	137.00	550.00	82.00	769.00
2 Simpang Jernih	17.00	34.00	3.00	54.00
3 Peunaron	3,984.00	1,019.00	45.00	5,048.00
4 Birem Bayeun	285.50	909.00	90.00	1,284.50
5 Rantau Selamat	309.00	418.00	44.00	771.00
6 Sungai Raya	370.00	1,225.00	154.00	1,749.00
7 Peureulak	591.00	545.00	50.00	1,186.00
8 Peureulak Timur	307.00	1,251.00	238.00	1,796.00
9 Peureulak Barat	846.00	649.00	100.00	1,595.00
10 Ranto Peureulak	1,540.50	3,645.00	437.00	5,622.50
11 Idi Rayeuk	84.00	118.00	5.00	207.00
12 Peudawa	386.00	857.00	100.00	1,343.00
13 Banda Alam	196.00	281.00	23.00	500.00
14 Idi Tunong	198.00	344.00	26.00	568.00
15 Darul Ihsan	138.00	260.00	28.00	426.00
16 Idi Timur	299.00	114.00	7.00	420.00
17 Darul Aman	68.00	69.00	7.00	144.00
18 Nurussalam	114.00	60.00	17.00	191.00
19 Darul Falah	100.00	163.00	16.00	279.00
20 Julok	184.00	120.00	9.00	313.00
21 Indra Makmur	236.00	220.00	23.00	479.00
22 Pante Bidari	345.00	341.00	28.00	714.00
23 Simpang Ulim	415.00	179.00	5.00	599.00
24 Madat	110.00	5.00	4.00	119.00
2018	11 260.00	13 376.00	1 541.00	26 177.00
2017	11 066.50	13 384.50	1 546.00	25 997.00
2016	10 957.00	13 353.00	1 546.00	25 856.00

TBM: Tanaman Belum Menghasilkan/ Not Yet Productive

TM: Tanaman menghasilkan/ Productive

TR: Tanaman rusak / Unproductive

Tabel 5.3.7 **Lanjutan**
Table 5.3.7 **Continued**

	Kecamatan Subdistrict	Produksi	Kata-Rata	Jumlah Petani Number of Farmers
		Production (Ton)	Productivity (Kg)	
	(1)	(6)	(7)	(8)
1	Serbajadi	5 024.25	9 135.00	358
2	Simpang Jernih	302.60	8 900.00	35
3	Peunaron	9 272.90	9 100.00	4 044
4	Birem Bayeun	8 083.74	8 893.00	585
5	Rantau Selamat	3 836.40	9 178.00	470
6	Sungai Raya	10 902.50	8 900.00	997
7	Peureulak	5 019.45	9 210.00	979
8	Peureulak Timur	11 210.21	8 961.00	824
9	Peureulak Barat	5 744.95	8 852.00	1 026
10	Ranto Peureulak	33 071.09	9 073.00	2 796
11	Idi Rayeuk	1 056.10	8 950.00	121
12	Peudawa	7 884.40	9 200.00	1 000
13	Banda Alam	2 498.09	8 890.00	344
14	Idi Tunong	3 199.20	9 300.00	349
15	Darul Ihsan	2 306.20	8 870.00	252
16	Idi Timur	1 016.31	8 915.00	315
17	Darul Aman	621.48	9 007.00	99
18	Nurussalam	537.18	8 953.00	143
19	Darul Falah	1 444.51	8 862.00	114
20	Julok	1 086.84	9 057.00	222
21	Indra Makmur	1 981.10	9 005.00	306
22	Pante Bidari	3 065.25	8 989.00	704
23	Simpang Ulim	1 548.35	8 650.00	311
24	Madat	44.50	8 900.00	131
2018		173 888.00	13 000.00	16 525
2017		115 659.30	---	---
2016		202 818.89	---	---

Sumber: Dinas Perkebunan dan Peternakan
Source: Department of Plantation and Livestock

Tabel
Table 5.3.8

**Luas Tanam, Produksi, Rata-Rata Produktifitas dan Jumlah Petani
Kopi (Tanaman Perkebunan Rakyat), 2018**
**Planted Area, Production, Average Productivity and Number of
Farmers of Coffee (Smallholders Estates), 2018**

	Kecamatan Subdistrict	Luas Tanam/Plant Area (Ha)			Jumlah Total
		TBM	TM	TR	
	(1)	(2)	(3)	(4)	(5)
1	Serbajadi	0.00	120.00	3.00	123.00
2	Simpang Jernih	0.00	3.00	1.00	4.00
3	Peunaron	0.00	228.00	4.00	232.00
4	Birem Bayeun	0.00	14.00	1.00	15.00
5	Rantau Selamat	0.00	2.50	0.25	2.75
6	Sungai Raya	0.00	0.00	0.00	0.00
7	Peureulak	0.00	0.00	0.00	0.00
8	Peureulak Timur	0.00	0.00	0.00	0.00
9	Peureulak Barat	0.00	0.00	0.00	0.00
10	Ranto Peureulak	0.00	8.00	9.00	17.00
11	Idi Rayeuk	0.00	0.00	0.00	0.00
12	Peudawa	0.00	0.00	0.00	0.00
13	Banda Alam	0.00	0.00	0.00	0.00
14	Idi Tunong	0.00	0.00	0.00	0.00
15	Darul Ihsan	0.00	0.00	0.00	0.00
16	Idi Timur	0.00	0.00	0.00	0.00
17	Darul Aman	0.00	1.50	0.50	2.00
18	Nurussalam	0.00	5.00	0.50	5.50
19	Darul Falah	0.00	5.00	1.00	6.00
20	Julok	0.00	3.00	1.00	4.00
21	Indra Makmur	0.00	4.00	1.00	5.00
22	Pante Bidari	0.00	10.00	1.00	11.00
23	Simpang Ulim	0.00	74.00	5.00	79.00
24	Madat	0.00	14.00	2.00	16.00
	2018	0.00	492.00	30.25	522.25
	2017	0.00	492.00	30.25	522.25
	2016	0.00	492.00	30.25	522.25

TBM: Tanaman Belum Menghasilkan/ Not Yet Productive

TM: Tanaman menghasilkan/ Productive

TR: Tanaman rusak / Unproductive

Tabel 5.3.8 **Lanjutan**
Table 5.3.8 **Continued**

Kecamatan Subdistrict	Produksi Production (Ton)	Rata-Rata Produktivitas Productivity (Kg)	Jumlah Petani Number of Farmers
(1)	(6)	(7)	(8)
1 Serbajadi	36.36	303.00	170
2 Simpang Jernih	0.72	239.00	7
3 Peunaron	45.83	201.00	320
4 Birem Bayeun	4.48	320.00	41
5 Rantau Selamat	0.74	297.00	6
6 Sungai Raya	0.00	0.00	0
7 Peureulak	0.00	0.00	0
8 Peureulak Timur	0.00	0.00	0
9 Peureulak Barat	0.00	0.00	0
10 Ranto Peureulak	2.64	330.00	20
11 Idi Rayeuk	0.00	0.00	0
12 Peudawa	0.00	0.00	0
13 Banda Alam	0.00	0.00	0
14 Idi Tunong	0.00	0.00	0
15 Darul Ihsan	0.00	0.00	0
16 Idi Timur	0.00	0.00	0
17 Darul Aman	0.74	490.00	3
18 Nurussalam	1.06	211.00	8
19 Darul Falah	1.28	256.00	8
20 Julok	0.63	209.00	6
21 Indra Makmur	3.18	795.00	16
22 Pante Bidari	2.98	298.00	22
23 Simpang Ulim	21.31	288.00	108
24 Madat	4.20	300.00	40
2018	159.44	324.07	775
2017	126.14	---	---
2016	124.13	---	---

Sumber: Dinas Perkebunan dan Peternakan
Source: Department of Plantation and Livestock

Tabel
Table 5.3.9

**Luas Tanam, Produksi, Rata-Rata Produktifitas dan Jumlah Petani
Kapuk (Tanaman Perkebunan Rakyat), 2018**
**Planted Area, Production, Average Productivity and Number of
Farmers of Kapok (Smallholders Estates), 2018**

Kecamatan Subdistrict	Luas Tanam/Plant Area (Ha)				Jumlah Total
	TBM	TM	TR		
(1)	(2)	(3)	(4)	(5)	
1 Serbajadi	0.00	0.00	0.00	0.00	0.00
2 Simpang Jernih	0.00	0.00	0.00	0.00	0.00
3 Peunaron	0.00	0.00	0.00	0.00	0.00
4 Birem Bayeun	0.00	1.50	0.50	2.00	2.00
5 Rantau Selamat	0.00	0.00	0.00	0.00	0.00
6 Sungai Raya	0.00	4.00	0.50	4.50	4.50
7 Peureulak	0.00	0.90	0.10	1.00	1.00
8 Peureulak Timur	0.00	0.00	0.00	0.00	0.00
9 Peureulak Barat	0.00	0.00	0.00	0.00	0.00
10 Ranto Peureulak	0.00	0.50	1.00	1.50	1.50
11 Idi Rayeuk	0.00	0.00	0.00	0.00	0.00
12 Peudawa	0.00	0.00	0.00	0.00	0.00
13 Banda Alam	0.00	0.00	0.00	0.00	0.00
14 Idi Tunong	0.00	0.00	0.00	0.00	0.00
15 Darul Ihsan	0.20	0.90	0.00	1.10	1.10
16 Idi Timur	0.00	0.00	0.00	0.00	0.00
17 Darul Aman	0.00	0.00	0.00	0.00	0.00
18 Nurussalam	0.25	1.50	0.25	2.00	2.00
19 Darul Falah	0.00	0.00	0.00	0.00	0.00
20 Julok	0.00	0.00	0.00	0.00	0.00
21 Indra Makmur	0.00	0.00	0.00	0.00	0.00
22 Pante Bidari	0.00	13.00	0.50	13.50	13.50
23 Simpang Ulim	0.00	0.00	0.00	0.00	0.00
24 Madat	0.00	0.00	0.00	0.00	0.00
2018	0.45	22.30	2.85	25.60	25.60
2017	0.45	22.30	2.85	25.60	25.60
2016	0.45	22.30	2.85	25.60	25.60

TBM: Tanaman Belum Menghasilkan/ Not Yet Productive

TM: Tanaman menghasilkan/ Productive

TR: Tanaman rusak / Unproductive

Tabel 5.3.9 **Lanjutan**
Table 5.3.9 **Continued**

Kecamatan Subdistrict	Produksi Production (Ton)	Rata-Rata Produktivitas Productivity (Kg)	Jumlah Petani Number of Farmers
(1)	(6)	(7)	(8)
1 Serbajadi	0.00	0.00	0
2 Simpang Jernih	0.00	0.00	0
3 Peunaron	0.00	0.00	0
4 Birem Bayeun	0.75	500.00	23
5 Rantau Selamat	0.00	0.00	0
6 Sungai Raya	1.91	478.00	52
7 Peureulak	0.46	508.00	10
8 Peureulak Timur	0.00	0.00	0
9 Peureulak Barat	0.00	504.00	10
10 Ranto Peureulak	0.00	0.00	0
11 Idi Rayeuk	0.00	0.00	0
12 Peudawa	0.00	0.00	0
13 Banda Alam	0.00	0.00	0
14 Idi Tunong	0.00	0.00	0
15 Darul Ihsan	0.40	447.00	10
16 Idi Timur	0.00	0.00	0
17 Darul Aman	0.00	0.00	0
18 Nurussalam	0.77	512.00	10
19 Darul Falah	0.00	0.00	0
20 Julok	0.00	0.00	0
21 Indra Makmur	0.00	0.00	0
22 Pante Bidari	6.60	508.00	125
23 Simpang Ulim	0.00	0.00	0
24 Madat	0.00	0.00	0
2018	11.01	493.86	240
2017	11.14	---	---
2016	11.13	---	---

Sumber: Dinas Perkebunan dan Peternakan
Source: Department of Plantation and Livestock

Tabel 5.3.10 Luas Tanam, Produksi, Rata-Rata Produktifitas dan Jumlah Petani Pinang (Tanaman Perkebunan Rakyat), 2018
Table 5.3.10 Planted Area, Production, Average Productivity and Number of Farmers of Areca (Smallholders Estates), 2018

Kecamatan Subdistrict	Luas Tanam/Plant Area (Ha)			Jumlah Total
	TBM	TM	TR	
(1)	(2)	(3)	(4)	(5)
1 Serbajadi	10.00	130.00	7.00	147.00
2 Simpang Jernih	5.00	50.00	2.00	57.00
3 Peunaron	20.00	180.00	23.00	223.00
4 Birem Bayeun	6.00	84.00	4.00	94.00
5 Rantau Selamat	4.00	18.00	1.00	23.00
6 Sungai Raya	7.50	105.00	5.00	117.50
7 Peureulak	12.00	175.00	7.00	194.00
8 Peureulak Timur	5.00	55.00	3.00	63.00
9 Peureulak Barat	3.00	22.00	1.00	26.00
10 Ranto Peureulak	14.00	178.00	8.00	200.00
11 Idi Rayeuk	2.00	43.00	3.00	48.00
12 Peudawa	6.00	73.00	4.00	83.00
13 Banda Alam	9.00	118.00	6.00	133.00
14 Idi Tunong	5.50	76.00	3.00	84.50
15 Darul Ihsan	4.00	36.00	2.00	42.00
16 Idi Timur	3.00	44.00	3.00	50.00
17 Darul Aman	11.00	146.00	5.00	162.00
18 Nurussalam	1.00	18.00	2.00	21.00
19 Darul Falah	3.50	10.00	1.50	15.00
20 Julok	2.50	29.00	1.00	32.50
21 Indra Makmur	11.00	98.00	17.00	126.00
22 Pante Bidari	42.00	466.00	20.00	528.00
23 Simpang Ulim	7.50	140.00	7.00	154.50
24 Madat	5.00	77.00	0.00	82.00
2018	199.50	2 371.00	135.50	2 706.00
2017	197.50	2 372.00	135.50	2 705.00
2016	197.00	2 372.00	135.50	2 704.50

TBM: Tanaman Belum Menghasilkan/ Not Yet Productive

TM: Tanaman menghasilkan/ Productive

TR: Tanaman rusak / Unproductive

Tabel 5.3.10 **Lanjutan**
Table 5.3.10 **Continued**

Kecamatan Subdistrict	Produksi <i>Production</i>	Rata-Rata Produktivitas <i>Productivity (Kg)</i>	Jumlah Petani <i>Number of Farmers</i>
(1)	(6)	(7)	(8)
1 Serbajadi	88.79	683.00	827
2 Simpang Jernih	34.50	690.00	277
3 Peunaron	122.40	680.00	688
4 Birem Bayeun	59.14	704.00	465
5 Rantau Selamat	12.29	683.00	100
6 Sungai Raya	73.50	700.00	536
7 Peureulak	120.75	690.00	967
8 Peureulak Timur	37.13	675.00	198
9 Peureulak Barat	15.25	693.00	112
10 Ranto Peureulak	122.82	690.00	987
11 Idi Rayeuk	28.51	663.00	170
12 Peudawa	50.01	685.00	407
13 Banda Alam	83.19	705.00	560
14 Idi Tunong	52.21	687.00	437
15 Darul Ihsan	24.77	688.00	207
16 Idi Timur	26.36	599.00	218
17 Darul Aman	100.74	690.00	810
18 Nurussalam	11.92	662.00	105
19 Darul Falah	6.65	665.00	30
20 Julok	19.29	665.00	160
21 Indra Makmur	67.62	690.00	538
22 Pante Bidari	330.86	710.00	2 445
23 Simpang Ulim	89.74	641.00	665
24 Madat	52.51	682.00	427
2018	1 612.28	680.00	12 336
2017	1 613.28	---	---
2016	1 613.27	---	---

Sumber: Dinas Perkebunan dan Peternakan
Source: Department of Plantation and Livestock

Tabel 5.3.11 Luas Tanam, Produksi, Rata-Rata Produktifitas dan Jumlah Petani Kakao (Tanaman Perkebunan Rakyat), 2018
Table 5.3.11 Planted Area, Production, Average Productivity and Number of Farmers of Palm Cocoa (Smallholders Estates), 2018

Kecamatan Subdistrict	Luas Tanam/Plant Area (Ha)			Jumlah Total
	TBM	TM	TR	
(1)	(2)	(3)	(4)	(5)
1 Serbajadi	138.00	762.00	75.00	975.00
2 Simpang Jernih	12.50	57.00	10.00	79.50
3 Peunaron	452.00	1 155.00	21.00	1 628.00
4 Birem Bayeun	54.00	156.00	56.00	266.00
5 Rantau Selamat	12.00	74.00	20.00	106.00
6 Sungai Raya	40.00	184.00	45.00	269.00
7 Peureulak	44.00	170.00	46.00	260.00
8 Peureulak Timur	65.00	59.00	36.00	160.00
9 Peureulak Barat	21.00	44.00	11.00	76.00
10 Ranto Peureulak	969.00	2 640.00	134.00	3 743.00
11 Idi Rayeuk	1.00	35.00	7.00	43.00
12 Peudawa	90.00	1 060.00	315.00	1 465.00
13 Banda Alam	35.00	493.00	145.00	673.00
14 Idi Tunong	26.00	178.00	42.00	246.00
15 Darul Ihsan	96.00	625.00	194.00	915.00
16 Idi Timur	128.00	80.00	15.00	223.00
17 Darul Aman	110.00	255.00	62.00	427.00
18 Nurussalam	12.00	22.00	5.00	39.00
19 Darul Falah	5.00	23.00	10.00	38.00
20 Julok	56.00	20.00	5.00	81.00
21 Indra Makmur	30.50	61.00	5.00	96.50
22 Pante Bidari	553.00	276.00	18.00	847.00
23 Simpang Ulim	12.00	61.00	10.00	83.00
24 Madat	16.00	58.00	8.00	82.00
2018	2 978.00	8 548.00	1 295.00	12 821.00
2017	2 898.00	8 548.00	1 299.00	12 745.00
2016	2 960.50	8 287.50	1 282.00	12 530.00

TBM: Tanaman Belum Menghasilkan/ Not Yet Productive

TM: Tanaman menghasilkan/ Productive

TR: Tanaman rusak / Unproductive

Tabel 5.3.11 **Lanjutan**
Table 5.3.11 **Continued**

	Kecamatan Subdistrict	Produksi	Rata-Rata	Jumlah Petani Number of Farmers
		Production (Ton)	Produktivitas Productivity (Kg)	
	(1)	(6)	(7)	(8)
1	Serbajadi	560.07	735.00	716
2	Simpang Jernih	44.75	785.00	57
3	Peunaron	984.06	852.00	1 425
4	Birem Bayeun	137.28	880.00	314
5	Rantau Selamat	60.31	815.00	130
6	Sungai Raya	145.36	790.00	100
7	Peureulak	132.60	780.00	333
8	Peureulak Timur	50.62	858.00	138
9	Peureulak Barat	33.22	755.00	67
10	Ranto Peureulak	2 032.80	770.00	2 907
11	Idi Rayeuk	29.40	840.00	75
12	Peudawa	789.70	745.00	1 127
13	Banda Alam	364.82	740.00	957
14	Idi Tunong	145.96	820.00	335
15	Darul Ihsan	512.50	820.00	726
16	Idi Timur	72.80	910.00	170
17	Darul Aman	223.13	875.00	546
18	Nurussalam	20.13	915.00	67
19	Darul Falah	17.92	779.00	31
20	Julok	17.40	870.00	60
21	Indra Makmur	50.75	832.00	255
22	Pante Bidari	259.44	940.00	856
23	Simpang Ulim	50.02	820.00	142
24	Madat	45.53	785.00	121
2018		6 411.00	750.00	11 655
2017		6 806.97	---	---
2016		6 787.03	---	---

Sumber: Dinas Perkebunan dan Peternakan
Source: Department of Plantation and Livestock

Tabel 5.3.12 Luas Tanam, Produksi, Rata-Rata Produktifitas dan Jumlah Petani Lada (Tanaman Perkebunan Rakyat), 2018
Table 5.3.12 Planted Area, Production, Average Productivity and Number of Farmers of Pepper (Smallholders Estates), 2018

Kecamatan Subdistrict	Luas Tanam/Plant Area (Ha)			Jumlah Total
	TBM	TM	TR	
(1)	(2)	(3)	(4)	(5)
1 Serbajadi	0.00	0.00	0.00	0.00
2 Simpang Jernih	0.00	0.00	0.00	0.00
3 Peunaron	0.00	0.00	0.00	0.00
4 Birem Bayeun	0.25	1.00	0.00	1.25
5 Rantau Selamat	0.00	0.00	0.00	0.00
6 Sungai Raya	0.00	0.00	0.00	0.00
7 Peureulak	0.10	0.00	0.00	0.10
8 Peureulak Timur	0.00	0.00	0.00	0.00
9 Peureulak Barat	0.00	0.00	0.00	0.00
10 Ranto Peureulak	0.00	0.00	0.00	0.00
11 Idi Rayeuk	0.00	0.00	0.00	0.00
12 Peudawa	0.00	0.00	0.00	0.00
13 Banda Alam	0.00	0.00	0.00	0.00
14 Idi Tunong	0.20	0.80	0.10	1.10
15 Darul Ihsan	2.50	2.40	0.30	5.20
16 Idi Timur	0.00	0.00	0.00	0.00
17 Darul Aman	0.00	0.00	0.00	0.00
18 Nurussalam	0.00	0.00	0.00	0.00
19 Darul Falah	0.00	0.00	0.00	0.00
20 Julok	0.00	0.00	0.00	0.00
21 Indra Makmur	0.00	0.00	0.00	0.00
22 Pante Bidari	0.00	0.50	0.20	0.70
23 Simpang Ulim	0.00	6.00	1.00	7.00
24 Madat	0.00	0.00	0.00	0.00
2018	3.05	10.70	1.60	15.35
2017	3.05	10.70	1.60	15.35
2016	0.95	10.70	1.60	13.25

TBM: Tanaman Belum Menghasilkan/ Not Yet Productive

TM: Tanaman menghasilkan/ Productive

TR: Tanaman rusak / Unproductive

AGRICULTURE

Tabel 5.3.12 **Lanjutan**
Table 5.3.12 **Continued**

Kecamatan Subdistrict	Produksi Production (Ton)	Rata-Rata Produktivitas Productivity (Kg)	Jumlah Petani Number of Farmers
(1)	(6)	(7)	(8)
1 Serbajadi	0.00	0.00	0
2 Simpang Jernih	0.00	0.00	0
3 Peunaron	0.00	0.00	0
4 Birem Bayeun	0.29	285.00	6
5 Rantau Selamat	0.00	0.00	0
6 Sungai Raya	0.00	0.00	0
7 Peureulak	0.00	0.00	2
8 Peureulak Timur	0.00	0.00	0
9 Peureulak Barat	0.00	0.00	0
10 Ranto Peureulak	0.00	0.00	0
11 Idi Rayeuk	0.00	0.00	0
12 Peudawa	0.00	0.00	0
13 Banda Alam	0.00	0.00	0
14 Idi Tunong	0.24	303.00	4
15 Darul Ihsan	0.72	300.00	16
16 Idi Timur	0.00	0.00	0
17 Darul Aman	0.00	0.00	0
18 Nurussalam	0.00	0.00	0
19 Darul Falah	0.00	0.00	0
20 Julok	0.00	0.00	0
21 Indra Makmur	0.00	0.00	0
22 Pante Bidari	0.15	299.00	4
23 Simpang Ulim	2.09	349.00	30
24 Madat	0.00	0.00	0
2018	3.49	326.00	62
2017	3.49	---	---
2016	3.49	---	---

Sumber: Dinas Perkebunan dan Peternakan
Source: Department of Plantation and Livestock

Tabel 5.3.13 Luas Tanam, Produksi, Rata-Rata Produktifitas dan Jumlah Petani Kemiri (Tanaman Perkebunan Rakyat), 2018
Table 5.3.13 Planted Area, Production, Average Productivity and Number of Farmers of Candle Nut (Smallholders Estates), 2018

Kecamatan Subdistrict	Luas Tanam/Plant Area (Ha)			Jumlah Total
	TBM	TM	TR	
(1)	(2)	(3)	(4)	(5)
1 Serbajadi	0.00	2.00	0.00	2.00
2 Simpang Jernih	0.00	0.00	0.00	0.00
3 Peunaron	0.50	1.30	0.20	2.00
4 Birem Bayeun	0.50	5.50	0.50	6.50
5 Rantau Selamat	0.00	2.50	0.50	3.00
6 Sungai Raya	0.00	13.00	0.50	13.50
7 Peureulak	0.00	1.50	0.50	2.00
8 Peureulak Timur	0.00	13.00	2.00	15.00
9 Peureulak Barat	0.00	0.00	0.00	0.00
10 Ranto Peureulak	0.00	49.00	51.00	100.00
11 Idi Rayeuk	0.00	0.00	0.00	0.00
12 Peudawa	0.00	0.00	0.00	0.00
13 Banda Alam	0.00	0.00	0.00	0.00
14 Idi Tunong	0.00	2.50	2.00	4.50
15 Darul Ihsan	0.00	6.00	0.50	6.50
16 Idi Timur	0.00	0.00	0.00	0.00
17 Darul Aman	0.00	2.50	0.50	3.00
18 Nurussalam	0.00	1.70	0.30	2.00
19 Darul Falah	0.00	1.80	0.20	2.00
20 Julok	0.00	43.00	5.00	48.00
21 Indra Makmur	0.00	0.00	0.00	0.00
22 Pante Bidari	0.00	54.00	1.00	55.00
23 Simpang Ulim	0.00	0.00	0.00	0.00
24 Madat	0.00	0.00	0.00	0.00
2018	1.00	199.30	64.70	265.00
2017	0.50	199.30	64.70	264.50
2016	0.50	199.30	64.70	264.50

TBM: Tanaman Belum Menghasilkan/ Not Yet Productive

TM: Tanaman menghasilkan/ Productive

TR: Tanaman rusak / Unproductive

Tabel 5.3.13 **Lanjutan**
Table 5.3.13 **Continued**

Kecamatan Subdistrict	Produksi Production (Ton)	Rata-Rata Produktivitas Productivity (Kg)	Jumlah Petani Number of Farmers
(1)	(6)	(7)	(8)
1 Serbajadi	0.52	260.00	10
2 Simpang Jernih	0.00	0.00	0
3 Peunaron	0.34	262.00	8
4 Birem Bayeun	1.16	210.00	27
5 Rantau Selamat	0.64	254.00	10
6 Sungai Raya	2.68	206.00	30
7 Peureulak	0.39	259.00	11
8 Peureulak Timur	3.19	245.00	41
9 Peureulak Barat	0.00	0.00	0
10 Ranto Peureulak	12.54	256.00	55
11 Idi Rayeuk	0.00	0.00	0
12 Peudawa	0.00	0.00	0
13 Banda Alam	0.00	0.00	0
14 Idi Tunong	0.53	210.00	11
15 Darul Ihsan	1.20	200.00	20
16 Idi Timur	0.00	0.00	0
17 Darul Aman	0.90	361.00	11
18 Nurussalam	0.48	280.00	10
19 Darul Falah	0.54	300.00	10
20 Julok	7.83	182.00	65
21 Indra Makmur	0.00	0.00	0
22 Pante Bidari	12.31	228.00	70
23 Simpang Ulim	0.00	0.00	0
24 Madat	0.00	0.00	0
2018	49.33	247.53	389
2017	45.25	---	---
2016	48.22	---	---

Sumber: Dinas Perkebunan dan Peternakan
Source: Department of Plantation and Livestock

Tabel 5.3.14 Luas Tanam, Produksi, Rata-Rata Produktifitas dan Jumlah Petani Tebu (Tanaman Perkebunan Rakyat), 2018
Table 5.3.14 Planted Area, Production, Average Productivity and Number of Farmers of Sugar Cane (Smallholders Estates), 2018

Kecamatan Subdistrict	Luas Tanam/Plant Area (Ha)			Jumlah Total
	TBM	TM	TR	
(1)	(2)	(3)	(4)	(5)
1 Serbajadi	0.00	0.00	0.00	0.00
2 Simpang Jernih	0.00	0.00	0.00	0.00
3 Peunaron	0.00	0.00	0.00	0.00
4 Birem Bayeun	0.00	3.00	0.00	3.00
5 Rantau Selamat	0.00	2.00	0.00	2.00
6 Sungai Raya	0.00	2.50	0.00	2.50
7 Peureulak	0.00	2.00	0.00	2.00
8 Peureulak Timur	0.00	3.00	0.00	3.00
9 Peureulak Barat	0.00	2.00	0.00	2.00
10 Ranto Peureulak	0.00	2.00	0.00	2.00
11 Idi Rayeuk	0.00	1.50	0.00	1.50
12 Peudawa	0.00	0.00	0.00	0.00
13 Banda Alam	0.00	0.00	0.00	0.00
14 Idi Tunong	0.00	1.00	0.00	1.00
15 Darul Ihsan	0.00	1.00	0.00	1.00
16 Idi Timur	0.00	1.50	0.00	1.50
17 Darul Aman	0.00	0.00	0.00	0.00
18 Nurussalam	0.00	0.00	0.00	0.00
19 Darul Falah	0.00	0.00	0.00	0.00
20 Julok	0.00	0.00	0.00	0.00
21 Indra Makmur	0.00	0.00	0.00	0.00
22 Pante Bidari	0.00	0.00	0.00	0.00
23 Simpang Ulim	0.00	0.50	0.00	0.50
24 Madat	0.00	1.50	0.00	1.50
2018	0.00	23.50	0.00	23.50
2017	0.00	24.50	0.00	24.50
2016	0.00	22.00	0.00	22.00

TBM: Tanaman Belum Menghasilkan/ Not Yet Productive

TM: Tanaman menghasilkan/ Productive

TR: Tanaman rusak / Unproductive

Tabel 5.3.14 **Lanjutan**
Table 5.3.14 **Continued**

Kecamatan Subdistrict	Produksi Production (Ton)	Rata-Rata Produktivitas Productivity (Kg)	Jumlah Petani Number of Farmers
(1)	(6)	(7)	(8)
1 Serbajadi	0.00	0.00	0
2 Simpang Jernih	0.00	0.00	0
3 Peunaron	0.00	0.00	0
4 Birem Bayeun	90.00	30 000.00	8
5 Rantau Selamat	60.00	30 000.00	5
6 Sungai Raya	75.00	30 000.00	10
7 Peureulak	60.00	30 000.00	7
8 Peureulak Timur	90.00	30 000.00	8
9 Peureulak Barat	60.00	30 000.00	8
10 Ranto Peureulak	60.00	30 000.00	9
11 Idi Rayeuk	45.00	30 000.00	5
12 Peudawa	0.00	0.00	0
13 Banda Alam	0.00	30 000.00	6
14 Idi Tunong	30.00	30 000.00	3
15 Darul Ihsan	30.00	30 000.00	6
16 Idi Timur	45.00	30 000.00	6
17 Darul Aman	0.00	0.00	0
18 Nurussalam	0.00	0.00	0
19 Darul Falah	0.00	0.00	0
20 Julok	0.00	0.00	0
21 Indra Makmur	0.00	0.00	0
22 Pante Bidari	0.00	0.00	0
23 Simpang Ulim	15.00	30 000.00	3
24 Madat	45.00	30 000.00	6
2018	705.00	30 000.00	90
2017	735.00	30 000.00	---
2016	1 440.00	---	---

Sumber: Dinas Perkebunan dan Peternakan
Source: Department of Plantation and Livestock

Tabel 5.3.15 Luas Tanam, Produksi, Rata-Rata Produktifitas dan Jumlah Petani Tembakau (Tanaman Perkebunan Rakyat), 2018
Table 5.3.15 *Planted Area, Production, Average Productivity and Number of Farmers of Tobacco (Smallholders Estates), 2018*

Kecamatan Subdistrict	Luas Tanam/Plant Area (Ha)			Jumlah Total
	TBM	TM	TR	
(1)	(2)	(3)	(4)	(5)
1 Serbajadi	0.00	0.00	0.00	0.00
2 Simpang Jernih	0.00	0.00	0.00	0.00
3 Peunaron	0.00	0.00	0.00	0.00
4 Birem Bayeun	0.00	0.00	0.00	0.00
5 Rantau Selamat	0.00	0.00	0.00	0.00
6 Sungai Raya	0.00	4.00	1.00	5.00
7 Peureulak	0.00	0.00	0.00	0.00
8 Peureulak Timur	0.00	22.00	11.00	33.00
9 Peureulak Barat	0.00	0.00	0.00	0.00
10 Ranto Peureulak	0.00	2.00	0.00	2.00
11 Idi Rayeuk	0.00	0.00	0.00	0.00
12 Peudawa	0.00	0.00	0.00	0.00
13 Banda Alam	0.00	0.00	0.00	0.00
14 Idi Tunong	0.00	0.00	0.00	0.00
15 Darul Ihsan	0.00	0.00	0.00	0.00
16 Idi Timur	0.00	0.00	0.00	0.00
17 Darul Aman	0.00	0.00	0.00	0.00
18 Nurussalam	0.00	0.00	0.00	0.00
19 Darul Falah	0.00	0.00	0.00	0.00
20 Julok	0.00	0.00	0.00	0.00
21 Indra Makmur	0.00	0.00	0.00	0.00
22 Pante Bidari	0.00	0.00	0.00	0.00
23 Simpang Ulim	0.00	0.00	0.00	0.00
24 Madat	0.00	0.00	0.00	0.00
2018	0.00	28.00	12.00	40.00
2017	0.00	26.00	12.00	38.00
2016	20.00	0.00	20.00	40.00

TBM: Tanaman Belum Menghasilkan/ Not Yet Productive

TM: Tanaman menghasilkan/ Productive

TR: Tanaman rusak / Unproductive

Tabel 5.3.15 **Lanjutan**
Table 5.3.15 **Continued**

Kecamatan Subdistrict	Produksi Production (Ton)	Rata-Rata Produktivitas Productivity (Kg)	Jumlah Petani Number of Farmers
(1)	(6)	(7)	(8)
1 Serbajadi	0.00	0.00	0
2 Simpang Jernih	0.00	0.00	0
3 Peunaron	0.00	0.00	0
4 Birem Bayeun	0.00	0.00	0
5 Rantau Selamat	0.00	0.00	0
6 Sungai Raya	5.00	1 250.00	10
7 Peureulak	0.00	0.00	0
8 Peureulak Timur	27.50	1 250.00	70
9 Peureulak Barat	0.00	0.00	0
10 Ranto Peureulak	2.50	1 250.00	5
11 Idi Rayeuk	0.00	0.00	0
12 Peudawa	0.00	0.00	0
13 Banda Alam	0.00	0.00	0
14 Idi Tunong	0.00	0.00	0
15 Darul Ihsan	0.00	0.00	0
16 Idi Timur	0.00	0.00	0
17 Darul Aman	0.00	0.00	0
18 Nurussalam	0.00	0.00	0
19 Darul Falah	0.00	0.00	0
20 Julok	0.00	0.00	0
21 Indra Makmur	0.00	0.00	0
22 Pante Bidari	0.00	0.00	0
23 Simpang Ulim	0.00	0.00	0
24 Madat	0.00	0.00	0
2018	24.08	860.00	85
2017	32.50	---	---
2016	0.00	---	---

Sumber: Dinas Perkebunan dan Peternakan
Source: Department of Plantation and Livestock

Tabel 5.3.16 Luas Tanam, Produksi, Rata-Rata Produktifitas dan Jumlah Petani Aren (Tanaman Perkebunan Rakyat), 2018
Table 5.3.16 Planted Area, Production, Average Productivity and Number of Farmers of Palm Sugar (Smallholders Estates), 2018

	Kecamatan Subdistrict	Luas Tanam/Plant Area (Ha)			
		TBM	TM	TR	Jumlah Total
	(1)	(2)	(3)	(4)	(5)
1	Serbajadi	0.50	6.00	0.50	7.00
2	Simpang Jernih	4.00	6.00	0.50	10.50
3	Peunaron	1.50	7.00	0.00	8.50
4	Birem Bayeun	0.00	0.00	0.00	0.00
5	Rantau Selamat	0.00	0.00	0.00	0.00
6	Sungai Raya	0.30	1.80	0.00	2.10
7	Peureulak	0.00	0.00	0.00	0.00
8	Peureulak Timur	0.00	0.00	0.00	0.00
9	Peureulak Barat	0.00	0.00	0.00	0.00
10	Ranto Peureulak	0.50	2.25	3.00	5.75
11	Idi Rayeuk	0.00	0.00	0.00	0.00
12	Peudawa	0.00	0.00	0.00	0.00
13	Banda Alam	0.00	0.00	0.00	0.00
14	Idi Tunong	0.00	0.00	0.00	0.00
15	Darul Ihsan	0.30	1.80	0.00	2.10
16	Idi Timur	0.00	0.00	0.00	0.00
17	Darul Aman	0.00	0.00	0.00	0.00
18	Nurussalam	0.00	0.00	0.00	0.00
19	Darul Falah	0.00	0.00	0.00	0.00
20	Julok	0.00	0.00	0.00	0.00
21	Indra Makmur	0.00	0.00	0.00	0.00
22	Pante Bidari	2.50	18.00	0.50	21.00
23	Simpang Ulim	0.00	0.00	0.00	0.00
24	Madat	0.00	0.00	0.00	0.00
	2018	9.60	42.85	4.50	56.95
	2017	9.60	41.05	4.50	55.15
	2016	9.60	42.85	4.50	56.95

TBM: Tanaman Belum Menghasilkan/ Not Yet Productive

TM: Tanaman menghasilkan/ Productive

TR: Tanaman rusak / Unproductive

Tabel 5.3.16 **Lanjutan**
Table 5.3.16 **Continued**

Kecamatan Subdistrict	Produksi Production (Ton)	Rata-Rata Produktivitas Productivity (Kg)	Jumlah Petani Number of Farmers
(1)	(6)	(7)	(8)
1 Serbajadi	3.02	504.00	7
2 Simpang Jernih	3.34	557.00	13
3 Peunaron	3.99	570.00	9
4 Birem Bayeun	0.00	0.00	0
5 Rantau Selamat	0.00	0.00	0
6 Sungai Raya	0.92	509.00	3
7 Peureulak	0.00	0.00	0
8 Peureulak Timur	0.00	0.00	0
9 Peureulak Barat	0.00	0.00	0
10 Ranto Peureulak	1.14	505.00	4
11 Idi Rayeuk	0.00	0.00	0
12 Peudawa	0.00	0.00	0
13 Banda Alam	0.00	0.00	0
14 Idi Tunong	0.00	0.00	0
15 Darul Ihsan	0.91	503.00	3
16 Idi Timur	0.00	0.00	0
17 Darul Aman	0.00	0.00	0
18 Nurussalam	0.00	0.00	0
19 Darul Falah	0.00	0.00	0
20 Julok	0.00	0.00	0
21 Indra Makmur	0.00	0.00	0
22 Pante Bidari	9.04	502.00	22
23 Simpang Ulim	0.00	0.00	0
24 Madat	0.00	0.00	0
2018	21.94	512.00	61
2017	22.36	---	---
2016	22.35	---	---

Sumber: Dinas Perkebunan dan Peternakan
Source: Department of Plantation and Livestock

5.4 PETERNAKAN/LIVESTOCK

Populasi Ternak Menurut Kecamatan dan Jenis Ternak di Kabupaten Aceh Timur, 2018

Tabel 5.4.1
Table Livestock Population by Subdistrict and Kind of Livestock in Aceh Timur Regency, 2018

Kecamatan Subdistrict	Sapi Potong Beef Cattle	Kerbau Buffalo	Kambing Goat	Domba Sheep
(1)	(2)	(3)	(4)	(5)
1 Serba Jadi	8	75	187	200
2 Simpang Jernih	391	310	1 585	403
3 Peunaron	441	162	1 511	100
4 Birem Bayeun	10 491	3 480	12 375	2 800
5 Rantau Selamat	963	16	859	96
6 Sungai Raya	784	82	912	147
7 Peureulak	7 781	2 438	11 183	3 009
8 Peureulak Timur	3 483	143	4 755	150
9 Peureulak Barat	994	545	1 109	856
10 Rantau Peureulak	11 198	1 431	14 940	5
11 Idi Rayeuk	1 945	390	1 684	105
12 Peudawa	3 033	521	2 613	511
13 Banda Alam	773	43	689	33
14 Idi Tunong	961	90	680	86
15 Darul Ihsan	988	234	2 816	61
16 Idi Timur	931	778	1 962	96
17 Darul Aman	4 140	679	2 515	749
18 Nurussalam	3 901	1 110	3 865	940
19 Darul Falah	979	391	1 419	157
20 Julok	1 256	90	742	87
21 Indra Makmur	931	22	2 482	2 690
22 Pante Bidari	700	166	1 200	190
23 Simpang Ulim	967	47	993	131
24 Madat	2 001	61	8 035	360
2018	60 040	13 304	81 111	13 962
2017	65 468	13 628	88 244	13 867
2016	64 809	13 494	87 370	13 727

Sumber: Dinas Perkebunan dan Peternakan Kabupaten Aceh Timur

Source: Department of Plantation and Livestock of Aceh Timur Regency

**Populasi Unggas Menurut Kecamatan dan Jenis Unggas di
Kabupaten Aceh Timur, 2018**

Tabel 5.4.2
Table Poultry Population by Subdistrict and Kind of Poultry in Aceh Timur Regency, 2018

Kecamatan <i>Subdistrict</i>	Ayam Buras <i>Chicken</i>	Ayam Pedaging <i>Broiler</i>	Ayam Petelur <i>Layer</i>	Itik/Itik Manila <i>Duck/Muscovy Duck</i>
(1)	(2)	(3)	(4)	(5)
1 Serba Jadi	1 382	1 396	7 299	180
2 Simpang Jernih	17 291	646	6 494	25 700
3 Peunaron	2 423	8 546	10 493	224
4 Birem Bayeun	10 991	22 735	17 193	12 000
5 Rantau Selamat	2 086	11 276	7 494	828
6 Sungai Raya	581	4 096	8 615	371
7 Peureulak	7 992	22 733	68 153	0
8 Peureulak Timur	4 874	1 966	8 303	2 285
9 Peureulak Barat	13 305	32 834	6 914	3 504
10 Rantau Peureulak	8 324	11 514	20 783	8 389
11 Idi Rayeuk	5 442	5 807	9 973	1 900
12 Peudawa	19 526	10 929	13 593	12 674
13 Banda Alam	445	10 325	10 493	405
14 Idi Tunong	594	10 186	7 293	536
15 Darul Ihsan	592	10 434	15 018	1 500
16 Idi Timur	6 192	10 134	9 613	1 855
17 Darul Aman	3 033	15 034	8 263	1 317
18 Nurussalam	3 842	10 934	6 994	1 400
19 Darul Falah	122	10 034	7 793	287
20 Julok	2 492	41 846	9 293	1 170
21 Indra Makmur	992	11 234	10 993	0
22 Pante Bidari	17 953	11 468	7 493	323
23 Simpang Ulim	7 992	3 746	6 698	800
24 Madat	49 990	16 234	9 793	18 000
2018	188 456	296 087	295 044	95 648
2017	198 148	358 427	505	60 272
2016	196 083	354 879	500	59 676

Sumber: Dinas Perkebunan dan Peternakan Kabupaten Aceh Timur
Source: Department of Plantation and Livestock of Aceh Timur Regency

Tabel 5.4.3 Jumlah Ternak yang Dipotong Menurut Kecamatan dan Jenis Ternak di Kabupaten Aceh Timur, 2018
Table 5.4.3 Livestock Slaughtered by Sub District and Kind of Livestock in Aceh Timur Regency, 2018

Kecamatan Subdistrict	Sapi Potong Beef Cattle	Kerbau Buffalo	Kambing Goat	Domba Sheep
(1)	(2)	(3)	(4)	(5)
1 Serba Jadi	0	0	11	17
2 Simpang Jernih	11	4	56	28
3 Peunaron	40	8	163	17
4 Birem Bayeun	1 117	178	986	294
5 Rantau Selamat	14	0	24	8
6 Sungai Raya	68	0	222	16
7 Peureulak	506	24	562	36
8 Peureulak Timur	375	116	419	115
9 Peureulak Barat	30	2	49	0
10 Rantau Peureulak	480	7	183	0
11 Idi Rayeuk	482	34	733	17
12 Peudawa	465	0	655	329
13 Banda Alam	128	6	68	17
14 Idi Tunong	0	0	0	0
15 Darul Ihsan	118	27	710	65
16 Idi Timur	30	1	40	10
17 Darul Aman	109	1	91	32
18 Nurussalam	142	2	31	7
19 Darul Falah	22	0	29	4
20 Julok	173	0	1 220	39
21 Indra Makmur	62	0	195	108
22 Pante Bidari	93	1	297	13
23 Simpang Ulim	11	0	20	7
24 Madat	1 092	3	2 291	119
2018	5 568	414	9 055	1 298
2017	8 112	373	10 305	1 624
2016	8 716	286	9 892	1 408

Sumber: Dinas Perkebunan dan Peternakan Kabupaten Aceh Timur

Source: Department of Plantation and Livestock of Aceh Timur Regency

Tabel 5.4.4 Jumlah Petugas Peternakan Menurut Kecamatan, 2018
Table Number of Animal Husbandary Officials by Sub District, 2018

Kecamatan Subdistrict	Mantri Hewan	Sarjana Peternakan	Dokter Hewan	Jumlah
(1)	(2)	(3)	(4)	(5)
1 Serbajadi	1	-	-	1
2 Simpang Jernih	3	-	-	3
3 Peunaron	1	-	-	1
4 Birem Bayeun	2	-	-	2
5 Rantau Selamat	3	1	-	4
6 Sungai Raya	3	-	-	3
7 Peureulak	3	-	-	3
8 Peureulak Timur	4	-	1	5
9 Peureulak Barat	10	3	2	15
10 Ranto Peureulak	1	2	-	3
11 Idi Rayeuk	1	2	2	5
12 Peudawa	1	1	-	2
13 Banda Alam	0	1	-	1
14 Idi Tunong	1	-	1	2
15 Darul Ihsan	2	-	-	2
16 Idi Timur	1	1	-	2
17 Darul Aman	1	-	-	1
18 Nurussalam	4	1	1	6
19 Darul Falah	1	-	-	1
20 Julok	1	1	-	2
21 Indra Makmur	1	-	-	1
22 Pante Bidari	1	-	-	1
23 Simpang Ulim	5	2	-	7
24 Madat	2	-	-	2
2018	53	15	7	75
2017	53	15	7	75
2016	53	15	7	75

Sumber : Dinas Perkebunan dan Peternakan Kabupaten Aceh Timur
 Source : Department of Plantation and Livestock of Aceh Timur Regency

Tabel
Table 5.4.5

Jumlah Peternak dan Kelompok Ternak Berdasarkan Jenis Hewan Ternak Menurut Kecamatan, 2018
Number of Animal Husbandary and Husbandary Group by Sub District, 2018

Kecamatan <i>Subdistrict</i>	Sapi Potong <i>Beef Cattle</i>	Kerbau <i>Buffalo</i>	Kambing <i>Goat</i>	Domba <i>Sheep</i>
(1)	(2)	(3)	(4)	(5)
1 Serbajadi	5	10	42	30
2 Simpang Jernih	50	30	60	40
3 Peunaron	60	6	100	10
4 Birem Bayeun	230	110	90	143
5 Rantau Selamat	120	2	150	30
6 Sungai Raya	130	5	180	7
7 Peureulak	450	60	495	34
8 Peureulak Timur	135	12	142	32
9 Peureulak Barat	180	15	98	91
10 Ranto Peureulak	131	70	90	85
11 Idi Rayeuk	129	35	92	11
12 Peudawa	229	72	138	192
13 Banda Alam	100	5	62	8
14 Idi Tunong	80	10	60	18
15 Darul Ihsan	123	14	180	14
16 Idi Timur	105	40	92	17
17 Darul Aman	75	15	91	16
18 Nurussalam	106	39	84	15
19 Darul Falah	40	32	92	109
20 Julok	180	11	95	11
21 Indra Makmur	110	5	192	260
22 Pante Bidari	210	6	202	94
23 Simpang Ulim	121	8	98	24
24 Madat	182	4	197	62
2018	3,281	616	3,122	1,353
2017	3,281	616	3,122	1,353
2016	---	---	---	---

Sumber : Dinas Perkebunan dan Peternakan Kabupaten Aceh Timur

Source : Department of Plantation and Livestock of Aceh Timur Regency

Tabel 5.4.6 Populasi Ternak Sapi Potong Kondisi Awal dan Akhir Tahun, 2018
Table 5.4.6 Livestock Population of Cow Early and End of Year by Sub District, 2018

Kecamatan Subdistrict	Awal Tahun Early Year			Akhir Tahun Last Year		
	Jantan Male	Betina Female	Jumlah Total	Jantan Male	Betina Female	Jumlah Total
(1)	(2)	(3)	(4)	(5)	(6)	(7)
1 Serbajadi	4	14	18	1	7	8
2 Simpang Jernih	95	191	286	117	274	391
3 Peunaron	62	247	309	132	309	441
4 Birem Bayeun	2346	2652	4 998	3147	7344	10 491
5 Rantau Selamat	989	1160	2 149	289	674	963
6 Sungai Raya	786	1608	2 394	235	549	784
7 Peureulak	5072	10427	15 499	2334	5447	7 781
8 Peureulak Timur	1281	1714	2 995	1045	2438	3 483
9 Peureulak Barat	824	2687	3 511	298	696	994
10 Ranto Peureulak	931	1383	2 314	3359	7839	11 198
11 Idi Rayeuk	1097	1193	2 290	583	1362	1 945
12 Peudawa	2708	3235	5 943	910	2123	3 033
13 Banda Alam	465	553	1 018	79	694	773
14 Idi Tunong	377	587	964	288	673	961
15 Darul Ihsan	709	1182	1 891	296	692	988
16 Idi Timur	592	738	1 330	279	652	931
17 Darul Aman	401	371	772	1242	2898	4 140
18 Nurussalam	328	1037	1 365	1170	2731	3 901
19 Darul Falah	160	86	246	294	685	979
20 Julok	499	3190	3 689	377	879	1 256
21 Indra Makmur	296	1230	1 526	279	652	931
22 Pante Bidari	1535	2716	4 251	210	490	700
23 Simpang Ulim	475	1609	2 084	290	677	967
24 Madat	1519	2107	3 626	600	1401	2 001
2018	23 551	41 917	65 468	17 854	42 186	60 040
2017	23 315	41 501	64 816	23 551	41 917	65 468
2016	23 080	41 089	64 169	23 315	41 501	64 816

Sumber : Dinas Perkebunan dan Peternakan Kabupaten Aceh Timur
 Source : Department of Plantation and Livestock of Aceh Timur Regency

Tabel 5.4.7 Populasi Ternak Kerbau Kondisi Awal dan Akhir Tahun, 2018
Table 5.4.7 Livestock Population of Buffalo Early and End of Year by Sub District, 2018

Kecamatan Subdistrict	Awal Tahun Early Year			Akhir Tahun Last Year		
	Jantan Male	Betina Female	Jumlah Total	Jantan Male	Betina Female	Jumlah Total
(1)	(2)	(3)	(4)	(5)	(6)	(7)
1 Serbajadi	69	44	113	26	49	75
2 Simpang Jernih	288	80	368	108	202	310
3 Peunaron	40	21	61	96	66	162
4 Birem Bayeun	1,707	1,297	3 004	1,218	2,262	3 480
5 Rantau Selamat	5	1	6	10	6	16
6 Sungai Raya	33	34	67	46	36	82
7 Peureulak	279	791	1 070	853	1,585	2 438
8 Peureulak Timur	55	77	132	50	93	143
9 Peureulak Barat	136	175	311	191	354	545
10 Ranto Peureulak	1,069	1,224	2 293	501	930	1 431
11 Idi Rayeuk	125	130	255	136	254	390
12 Peudawa	1,189	1,454	2 643	182	339	521
13 Banda Alam	14	35	49	11	32	43
14 Idi Tunong	108	66	174	32	58	90
15 Darul Ihsan	169	200	369	83	151	234
16 Idi Timur	425	389	814	272	506	778
17 Darul Aman	122	264	386	238	441	679
18 Nurussalam	464	349	813	388	722	1 110
19 Darul Falah	112	153	265	137	254	391
20 Julok	46	78	124	36	54	90
21 Indra Makmur	15	22	37	10	12	22
22 Pante Bidari	39	39	78	78	88	166
23 Simpang Ulim	59	89	148	15	32	47
24 Madat	27	21	48	37	24	61
2018	6 595	7 033	13 628	4 754	8 550	13 304
2017	6 531	6 963	13 494	6 595	7 033	13 628
2016	4 585	5 827	10 412	6 531	6 963	13 494

Sumber : Dinas Perkebunan dan Peternakan Kabupaten Aceh Timur

Source : Department of Plantation and Livestock of Aceh Timur Regency

Tabel 5.4.8 Populasi Ternak Kambing Kondisi Awal dan Akhir Tahun, 2018
Table 5.4.8 Livestock Population of Goat Early and End of Year by Sub District, 2018

Kecamatan Subdistrict	Awal Tahun Early Year			Akhir Tahun Last Year		
	Jantan Male	Betina Female	Jumlah Total	Jantan Male	Betina Female	Jumlah Total
(1)	(2)	(3)	(4)	(5)	(6)	(7)
1 Serbajadi	177	246	423	75	112	187
2 Simpang Jernih	239	374	613	634	951	1 585
3 Peunaron	482	1075	1 557	604	907	1 511
4 Birem Bayeun	816	562	1 378	4,950	7,425	12 375
5 Rantau Selamat	989	697	1 686	344	515	859
6 Sungai Raya	1055	1256	2 311	365	547	912
7 Peureulak	18126	20216	38 342	4,473	6,710	11 183
8 Peureulak Timur	2103	4157	6 260	1,902	2,853	4 755
9 Peureulak Barat	516	853	1 369	444	665	1 109
10 Ranto Peureulak	379	582	961	5,976	8,964	14 940
11 Idi Rayeuk	880	807	1 687	674	1,010	1 684
12 Peudawa	1997	4391	6 388	1,045	1,568	2 613
13 Banda Alam	254	523	777	276	413	689
14 Idi Tunong	247	466	713	272	408	680
15 Darul lhsan	1145	1764	2 909	1,126	1,690	2 816
16 Idi Timur	566	679	1 245	785	1,177	1 962
17 Darul Aman	514	692	1 206	1,006	1,509	2 515
18 Nurussalam	169	804	973	1,546	2,319	3 865
19 Darul Falah	288	891	1 179	568	851	1 419
20 Julok	634	701	1 335	297	445	742
21 Indra Makmur	1775	1875	3 650	993	1,489	2 482
22 Pante Bidari	1942	2536	4 478	480	720	1 200
23 Simpang Ulim	669	811	1 480	397	596	993
24 Madat	1948	3376	5 324	3,214	4,821	8 035
2018	37 910	50 334	88 244	32 446	48 665	81 111
2017	37 534	49 836	87 370	37 910	50 334	88 244
2016	37 161	49 341	86 502	37 534	49 836	87 370

Sumber : Dinas Perkebunan dan Peternakan Kabupaten Aceh Timur
 Source : Department of Plantation and Livestock of Aceh Timur Regency

Tabel 5.4.9 Populasi Ternak Domba Kondisi Awal dan Akhir Tahun, 2018
Table Livestock Population of Sheep Early and End of Year by Sub District, 2018

Kecamatan Subdistrict	Awal Tahun Early Year			Akhir Tahun Last Year		
	Jantan Male	Betina Female	Jumlah Total	Jantan Male	Betina Female	Jumlah Total
(1)	(2)	(3)	(4)	(5)	(6)	(7)
1 Serbajadi	143	163	306	80	120	200
2 Simpang Jernih	189	221	410	161	242	403
3 Peunaron	27	57	84	40	60	100
4 Birem Bayeun	765	669	1 434	1,120	1,680	2 800
5 Rantau Selamat	140	169	309	38	58	96
6 Sungai Raya	27	35	62	59	88	147
7 Peureulak	106	247	353	1,204	1,805	3 009
8 Peureulak Timur	184	138	322	60	90	150
9 Peureulak Barat	457	482	939	342	514	856
10 Ranto Peureulak	316	568	884	1	4	5
11 Idi Rayeuk	60	60	120	42	63	105
12 Peudawa	528	1420	1 948	204	307	511
13 Banda Alam	32	43	75	13	20	33
14 Idi Tunong	75	101	176	34	52	86
15 Darul Ihsan	65	69	134	24	37	61
16 Idi Timur	88	95	183	38	58	96
17 Darul Aman	108	67	175	300	449	749
18 Nurussalam	72	94	166	376	564	940
19 Darul Falah	602	593	1 195	63	94	157
20 Julok	43	76	119	35	52	87
21 Indra Makmur	1072	1599	2 671	1,076	1,614	2 690
22 Pante Bidari	401	535	936	76	114	190
23 Simpang Ulim	96	159	255	52	79	131
24 Madat	271	340	611	144	216	360
2018	5 867	8 000	13 867	5 582	8 380	13 962
2017	6 054	7 676	13 730	5 867	8 000	13 867
2016	5 994	7 597	13 591	6 054	7 676	13 730

Sumber : Dinas Perkebunan dan Peternakan Kabupaten Aceh Timur

Source : Department of Plantation and Livestock of Aceh Timur Regency

Jumlah Peternak dan Kelompok Ternak Unggas Berdasarkan Jenis Hewan Ternak, 2018
Number of Poultry and Poultry Group by Type, 2018

Tabel
Table **5.4.10**

Kecamatan <i>Sub District</i>	Ayam Buras <i>Chicken</i>	Ayam Pedaging <i>Broiler</i>	Ayam Petelur <i>Layer</i>	Itik <i>Duck</i>
(1)	(2)	(3)	(4)	(5)
1 Serbajadi	150	14	---	74
2 Simpang Jernih	200	24	---	140
3 Peunaron	48	20	---	32
4 Birem Bayeun	180	80	---	164
5 Rantau Selamat	150	31	4	37
6 Sungai Raya	200	34	---	300
7 Peureulak	220	48	---	200
8 Peureulak Timur	158	23	6	30
9 Peureulak Barat	75	33	---	80
10 Ranto Peureulak	177	24	---	38
11 Idi Rayeuk	205	32	---	310
12 Peudawa	300	40	---	290
13 Banda Alam	60	22	---	32
14 Idi Tunong	35	26	---	18
15 Darul Ihsan	100	23	---	130
16 Idi Timur	109	23	---	140
17 Darul Aman	35	32	---	19
18 Nurussalam	40	22	---	18
19 Darul Falah	20	22	---	20
20 Julok	154	33	---	165
21 Indra Makmur	160	24	---	33
22 Pante Bidari	165	24	---	20
23 Simpang Ulim	170	22	---	78
24 Madat	198	34	---	166
2018	3 309	710	10	2 534
2017	3 309	710	10	2 534

Sumber : Dinas Perkebunan dan Peternakan Kabupaten Aceh Timur
 Source : Department of Plantation and Livestock of Aceh Timur Regency

Tabel

5.4.11

Populasi Ternak Unggas Menurut Kecamatan Kondisi Awal Tahun, 2018

Table

Poultry Population by Sub District in Early Year, 2018

Kecamatan Sub District	Ayam Buras Chicken	Ayam Pedaging Broiler	Ayam Petelur Layer	Itik Duck	Itik Manila Manila Duck
(1)	(2)	(3)	(4)	(5)	(6)
1 Serbajadi	2 326	7 141	0	1 271	215
2 Simpang Jernih	19 892	12 156	0	2 831	154
3 Peunaron	1 970	10 201	0	404	239
4 Birem Bayeun	5 101	39 784	0	2 065	1 232
5 Rantau Selamat	2 081	15 551	202	545	204
6 Sungai Raya	13 261	17 342	0	8 186	219
7 Peureulak	14 518	24 461	0	5 812	224
8 Peureulak Timur	3 765	11 544	303	200	338
9 Peureulak Barat	668	16 802	0	693	770
10 Ranto Peureulak	11 630	12 236	0	549	214
11 Idi Rayeuk	13 261	16 322	0	7 778	1 334
12 Peudawa	56 637	20 402	0	4 726	2 174
13 Banda Alam	364	11 087	0	179	435
14 Idi Tunong	101	13 053	0	129	212
15 Darul Ihsan	5 101	11 442	0	1 861	294
16 Idi Timur	5 407	11 432	0	2 576	211
17 Darul Aman	213	15 968	0	182	225
18 Nurussalam	306	11 047	0	76	244
19 Darul Falah	197	11 292	0	177	316
20 Julok	3 672	16 322	0	3 596	1 232
21 Indra Makmur	6 223	11 952	0	403	234
22 Pante Bidari	6 604	11 912	0	272	203
23 Simpang Ulim	9 548	11 034	0	637	570
24 Madat	15 302	17 944	0	3 422	209
2018	198 148	358 427	505	48 570	11 702
2017	196 083	354 879	500	48 088	11 587
2016	194 141	351 365	101 191	47 613	11 475

Sumber : Dinas Perkebunan dan Peternakan Kabupaten Aceh Timur

Source : Department of Plantation and Livestock of Aceh Timur Regency

Populasi Ternak Unggas Menurut Kecamatan Kondisi Akhir

Tahun, 2018

Tabel

5.4.12

Poultry Population by Sub District End of Year, 2018

Table

Kecamatan <i>Sub District</i>	Ayam Buras <i>Chicken</i>	Ayam Pedaging <i>Broiler</i>	Ayam Petelur <i>Layer</i>	Itik <i>Duck</i>	Itik Manila <i>Manila Duck</i>
(1)	(2)	(3)	(4)	(5)	(6)
1 Serbajadi	1 382	1 396	7 299	180	0
2 Simpang Jernih	17 291	646	6 494	11 500	14 200
3 Peunaron	2 423	8 546	10 493	135	89
4 Birem Bayeun	10 991	22 735	17 193	7 000	5 000
5 Rantau Selamat	2 086	11 276	7 494	531	297
6 Sungai Raya	581	4 096	8 615	197	174
7 Peureulak	7 992	22 733	68 153	0	0
8 Peureulak Timur	4 874	1 966	8 303	2 285	0
9 Peureulak Barat	13 305	32 834	6 914	3 266	238
10 Ranto Peureulak	8 324	11 514	20 783	8 389	0
11 Idi Rayeuk	5 442	5 807	9 973	1 400	500
12 Peudawa	19 526	10 929	13 593	11 810	864
13 Banda Alam	445	10 325	10 493	255	150
14 Idi Tunong	594	10 186	7 293	349	187
15 Darul Ihsan	592	10 434	15 018	900	600
16 Idi Timur	6 192	10 134	9 613	1 850	5
17 Darul Aman	3 033	15 034	8 263	1 317	0
18 Nurussalam	3 842	10 934	6 994	1 400	0
19 Darul Falah	122	10 034	7 793	250	37
20 Julok	2 492	41 846	9 293	600	570
21 Indra Makmur	992	11 234	10 993	0	0
22 Pante Bidari	17 953	11 468	7 493	323	0
23 Simpang Ulim	7 992	3 746	6 698	800	0
24 Madat	49 990	16 234	9 793	15 000	3 000
2018	188 456	296 087	295 044	69 737	25 911
2017	198 148	358 427	505	48 570	11 702
2016	196 083	354 879	500	48 088	11 587

Sumber : Dinas Perkebunan dan Peternakan Kabupaten Aceh Timur
 Source : Department of Plantation and Livestock of Aceh Timur Regency

Tabel
Table **5.4.13**

Jumlah Lokasi Rumah Potong Hewan Berdasarkan Jenis Ternak yang dipotong, 2018
Number of Livestock Slaughtered Location by Kinds of Livestocks Slaughtered, 2018

Kecamatan <i>Sub District</i>	Sapi Potong <i>Cows</i>	Kerbau <i>Buffalo</i>	Kambing <i>Goat</i>	Domba <i>Sheep</i>
(1)	(2)	(3)	(4)	(5)
1 Serbajadi	0	0	0	0
2 Simpang Jernih	0	0	0	0
3 Peunaron	0	0	0	0
4 Birem Bayeun	0	0	0	0
5 Rantau Selamat	0	0	0	0
6 Sungai Raya	0	0	0	0
7 Peureulak	0	0	0	0
8 Peureulak Timur	0	0	0	0
9 Peureulak Barat	0	0	0	0
10 Ranto Peureulak	0	0	0	0
11 Idi Rayeuk	1	1	1	1
12 Peudawa	0	0	0	0
13 Banda Alam	0	0	0	0
14 Idi Tunong	0	0	0	0
15 Darul Ihsan	0	0	0	0
16 Idi Timur	0	0	0	0
17 Darul Aman	0	0	0	0
18 Nurussalam	0	0	0	0
19 Darul Falah	0	0	0	0
20 Julok	0	0	0	0
21 Indra Makmur	0	0	0	0
22 Pante Bidari	0	0	0	0
23 Simpang Ulim	0	0	0	0
24 Madat	0	0	0	0
2018	1	1	1	1
2017	1	1	1	1
2016	1	1	1	1

Sumber : Dinas Perkebunan dan Peternakan Kabupaten Aceh Timur

Source : Department of Plantation and Livestock of Aceh Timur Regency

Tabel
Table 5.4.14

Pemotongan dan Pengurangan Populasi Sapi Potong Selain Karena Pemotongan (Mati, Hilang), 2018
Slaughtering and Others Reduction of Cow Population (Dead, Missing), 2018

Kecamatan <i>Subdistrict</i>	Pemotongan <i>Slaughtering</i>			Pengurangan Populasi Selain <i>Pemotongan Population Reduction Besides Slaughtering</i>		
	<i>Jantan Male</i>	<i>Betina Female</i>	<i>Jumlah Total</i>	<i>Jantan Male</i>	<i>Betina Female</i>	<i>Jumlah Total</i>
(1)	(2)	(3)	(4)	(5)	(6)	(7)
1 Serbajadi	0	0	0	---	---	---
2 Simpang Jernih	10	1	11	---	---	---
3 Peunaron	40	0	40	---	---	---
4 Birem Bayeun	665	452	1 117	---	---	---
5 Rantau Selamat	14	0	14	---	---	---
6 Sungai Raya	45	23	68	---	---	---
7 Peureulak	346	160	506	---	---	---
8 Peureulak Timur	267	108	375	---	---	---
9 Peureulak Barat	25	5	30	---	---	---
10 Ranto Peureulak	353	127	480	---	---	---
11 Idi Rayeuk	371	111	482	---	---	---
12 Peudawa	241	224	465	---	---	---
13 Banda Alam	119	9	128	---	---	---
14 Idi Tunong	0	0	0	---	---	---
15 Darul Ihsan	66	52	118	---	---	---
16 Idi Timur	19	11	30	---	---	---
17 Darul Aman	100	9	109	---	---	---
18 Nurussalam	136	6	142	---	---	---
19 Darul Falah	16	6	22	---	---	---
20 Julok	135	38	173	---	---	---
21 Indra Makmur	49	13	62	---	---	---
22 Pante Bidari	81	12	93	---	---	---
23 Simpang Ulim	8	3	11	---	---	---
24 Madat	888	204	1 092	---	---	---
2018	3 994	1 574	5 568	0	0	0
2017	6 181	1 931	8 112	100	37	137
2016	6 661	2 055	8 716	109	50	159

Sumber : Dinas Perkebunan dan Peternakan Kabupaten Aceh Timur
Source : Department of Plantation and Livestock of Aceh Timur Regency

Tabel

5.4.15

Table

**Pemotongan dan Pengurangan Populasi Kerbau Selain
Karena Pemotongan (Mati, Hilang), 2018**
*Slaughtering and Others Reduction of Buffalo Population
(Dead, Missing), 2018*

Kecamatan Subdistrict	Pemotongan Slaughtering			Pengurangan Populasi Selain Pemotongan Population Reduction Besides Slaughtering		
	Jantan Male	Betina Female	Jumlah Total	Jantan Male	Betina Female	Jumlah Total
(1)	(2)	(3)	(4)	(5)	(6)	(7)
1 Serbajadi	0	0	0	---	---	---
2 Simpang Jernih	4	0	4	---	---	---
3 Peunaron	6	2	8	---	---	---
4 Birem Bayeun	104	74	178	---	---	---
5 Rantau Selamat	0	0	0	---	---	---
6 Sungai Raya	0	0	0	---	---	---
7 Peureulak	20	4	24	---	---	---
8 Peureulak Timur	87	29	116	---	---	---
9 Peureulak Barat	2	0	2	---	---	---
10 Ranto Peureulak	6	1	7	---	---	---
11 Idi Rayeuk	25	9	34	---	---	---
12 Peudawa	0	0	0	---	---	---
13 Banda Alam	5	1	6	---	---	---
14 Idi Tunong	0	0	0	---	---	---
15 Darul Ihsan	16	11	27	---	---	---
16 Idi Timur	1	0	1	---	---	---
17 Darul Aman	1	0	1	---	---	---
18 Nurussalam	2	0	2	---	---	---
19 Darul Falah	0	0	0	---	---	---
20 Julok	0	0	0	---	---	---
21 Indra Makmur	0	0	0	---	---	---
22 Pante Bidari	1	0	1	---	---	---
23 Simpang Ulim	0	0	0	---	---	---
24 Madat	3	0	3	---	---	---
2018	283	131	414	0	0	0
2017	258	115	373	30	15	45
2016	186	100	286	28	13	41

Sumber : Dinas Perkebunan dan Peternakan Kabupaten Aceh Timur

Source : Department of Plantation and Livestock of Aceh Timur Regency

Tabel
Table 5.4.16

Pemotongan dan Pengurangan Populasi Kambing Selain Karena Pemotongan (Mati, Hilang), 2018
Slaughtering and Others Reduction of Goat Population (Dead, Missing), 2018

Kecamatan <i>Subdistrict</i>	Pemotongan <i>Slaughtering</i>			Pengurangan Populasi Selain Pemotongan <i>Population Reduction Besides Slaughtering</i>		
	<i>Jantan</i> <i>Male</i>	<i>Betina</i> <i>Female</i>	<i>Jumlah</i> <i>Total</i>	<i>Jantan</i> <i>Male</i>	<i>Betina</i> <i>Female</i>	<i>Jumlah</i> <i>Total</i>
(1)	(2)	(3)	(4)	(5)	(6)	(7)
1 Serbajadi	6	5	11	---	---	---
2 Simpang Jernih	56	0	56	---	---	---
3 Peunaron	126	37	163	---	---	---
4 Birem Bayeun	572	414	986	---	---	---
5 Rantau Selamat	24	0	24	---	---	---
6 Sungai Raya	159	63	222	---	---	---
7 Peureulak	438	124	562	---	---	---
8 Peureulak Timur	267	152	419	---	---	---
9 Peureulak Barat	33	16	49	---	---	---
10 Ranto Peureulak	139	44	183	---	---	---
11 Idi Rayeuk	478	255	733	---	---	---
12 Peudawa	492	163	655	---	---	---
13 Banda Alam	54	14	68	---	---	---
14 Idi Tunong	0	0	0	---	---	---
15 Darul Ihsan	356	354	710	---	---	---
16 Idi Timur	29	11	40	---	---	---
17 Darul Aman	76	15	91	---	---	---
18 Nurussalam	31	0	31	---	---	---
19 Darul Falah	20	9	29	---	---	---
20 Julok	980	240	1 220	---	---	---
21 Indra Makmur	155	40	195	---	---	---
22 Pante Bidari	233	64	297	---	---	---
23 Simpang Ulim	16	4	20	---	---	---
24 Madat	2 010	281	2 291	---	---	---
2018	6 750	2 305	9 055	0	0	0
2017	7 507	2 798	10 305	181	179	360
2016	6 986	2 906	9 892	165	177	342

Sumber : Dinas Perkebunan dan Peternakan Kabupaten Aceh Timur
Source : Department of Plantation and Livestock of Aceh Timur Regency

Tabel
Table **5.4.17**

**Pemotongan dan Pengurangan Populasi Domba Selain Karena
Pemotongan (Mati, Hilang), 2018**
*Slaughtering and Others Reduction of Sheep Population
(Dead, Missing), 2018*

Kecamatan Subdistrict	Pemotongan Slaughtering			Pengurangan Populasi Selain Pemotongan Population Reduction Besides Slaughtering		
	Jantan Male	Betina Female	Jumlah Total	Jantan Male	Betina Female	Jumlah Total
(1)	(2)	(3)	(4)	(5)	(6)	(7)
1 Serbajadi	0	17	17	---	---	---
2 Simpang Jernih	28	0	28	---	---	---
3 Peunaron	14	3	17	---	---	---
4 Birem Bayeun	175	119	294	---	---	---
5 Rantau Selamat	8	0	8	---	---	---
6 Sungai Raya	16	0	16	---	---	---
7 Peureulak	22	14	36	---	---	---
8 Peureulak Timur	53	62	115	---	---	---
9 Peureulak Barat	0	0	0	---	---	---
10 Ranto Peureulak	0	0	0	---	---	---
11 Idi Rayeuk	12	5	17	---	---	---
12 Peudawa	252	77	329	---	---	---
13 Banda Alam	13	4	17	---	---	---
14 Idi Tunong	0	0	0	---	---	---
15 Darul Ihsan	37	28	65	---	---	---
16 Idi Timur	6	4	10	---	---	---
17 Darul Aman	31	1	32	---	---	---
18 Nurussalam	7	0	7	---	---	---
19 Darul Falah	4	0	4	---	---	---
20 Julok	12	27	39	---	---	---
21 Indra Makmur	70	38	108	---	---	---
22 Pante Bidari	11	2	13	---	---	---
23 Simpang Ulim	6	1	7	---	---	---
24 Madat	106	13	119	---	---	---
2018	883	415	1 298	0	0	0
2017	1 118	506	1 624	74	51	125
2016	813	595	1 408	50	43	93

Sumber : Dinas Perkebunan dan Peternakan Kabupaten Aceh Timur

Source : Department of Plantation and Livestock of Aceh Timur Regency

Tabel
Table **5.4.18**

Jumlah Rumah Potong Unggas Berdasarkan Jenis Ternak Unggas yang Dipotong, 2018
Number of Poultry Slaughtering Location by Kinds of Poultry Slaughtered, 2018

Kecamatan <i>Sub District</i>	Ayam Buras <i>Chicken</i>	Ayam Pedaging <i>Broiler</i>	Ayam Petelur <i>Layer</i>	Ayam Kampung <i>Native Chicken</i>	Itik <i>Duck</i>	Lainnya <i>Others</i>
(1)	(2)	(3)	(4)	(5)	(6)	(7)
1 Serbajadi	0	0	0	0	0	0
2 Simpang Jernih	0	0	0	0	0	0
3 Peunaron	0	0	0	0	0	0
4 Birem Bayeun	0	0	0	0	0	0
5 Rantau Selamat	0	0	0	0	0	0
6 Sungai Raya	0	0	0	0	0	0
7 Peureulak	0	0	0	0	0	0
8 Peureulak Timur	0	0	0	0	0	0
9 Peureulak Barat	0	0	0	0	0	0
10 Ranto Peureulak	0	0	0	0	0	0
11 Idi Rayeuk	0	1	0	0	0	0
12 Peudawa	0	0	0	0	0	0
13 Banda Alam	0	0	0	0	0	0
14 Idi Tunong	0	1	0	0	0	0
15 Darul Ihsan	0	0	0	0	0	0
16 Idi Timur	0	0	0	0	0	0
17 Darul Aman	0	0	0	0	0	0
18 Nurussalam	0	0	0	0	0	0
19 Darul Falah	0	0	0	0	0	0
20 Julok	0	1	0	0	0	0
21 Indra Makmur	0	0	0	0	0	0
22 Pante Bidari	0	1	0	0	0	0
23 Simpang Ulim	0	1	0	0	0	0
24 Madat	0	0	0	0	0	0
2018	0	5	0	0	0	0
2017	---	5	---	---	---	---
2016	---	5	---	---	---	---

Sumber : Dinas Perkebunan dan Peternakan Kabupaten Aceh Timur
Source : Department of Plantation and Livestock of Aceh Timur Regency

Tabel
Table 5.4.19

Jumlah Pemotongan Hewan Ternak Unggas Berdasarkan Jenis Ternak Unggas dan Kecamatan, 2018
Number of Poultry Slaughtered by Kinds of Poultry and Sub District, 2018

Kecamatan <i>Sub District</i>	Ayam Buras <i>Chicken</i>	Ayam Pedaging <i>Broiler</i>	Ayam Petelur <i>Layer</i>	Itik <i>Duck</i>	Itik manila <i>Manila Duck</i>
(1)	(2)	(3)	(4)	(5)	(6)
1 Serbajadi	371	549	177	37	0
2 Simpang Jernih	14 970	1 125	0	15	1 305
3 Peunaron	618	7 010	4 798	74	32
4 Birem Bayeun	17 100	9 700	10 900	7 300	5 810
5 Rantau Selamat	540	1 537	309	136	24
6 Sungai Raya	833	1 922	1 859	396	384
7 Peureulak	6 209	15 265	9 960	180	0
8 Peureulak Timur	10 571	5 820	4 483	3 155	0
9 Peureulak Barat	208	623	91	128	0
10 Ranto Peureulak	1 942	5 319	493	866	50
11 Idi Rayeuk	2 380	1 841	1 683	1 560	1 293
12 Peudawa	53 427	84 820	33 346	17 940	6 090
13 Banda Alam	5 030	5 490	5 160	1 035	378
14 Idi Tunong	0	0	0	0	0
15 Darul Ihsan	2 570	740	1 340	937	320
16 Idi Timur	565	510	160	148	3
17 Darul Aman	720	1 090	666	505	0
18 Nurussalam	4 785	4 170	1 465	984	0
19 Darul Falah	28	340	140	189	46
20 Julok	6 300	7 003	1 017	620	1 128
21 Indra Makmur	950	5 500	2 770	380	0
22 Pante Bidari	2 407	2 801	438	223	2
23 Simpang Ulim	170	0	0	20	0
24 Madat	5 900	8 900	2 290	2 380	2 200
2018	138 594	172 075	83 545	39 208	19 065
2017	262 330	305 242	3 056	67 478	19 522
2016	279 144	319 075	142 175	54 593	11 201

Sumber : Dinas Perkebunan dan Peternakan Kabupaten Aceh Timur

Source : Department of Plantation and Livestock of Aceh Timur Regency

Tabel 5.4.20 Jumlah Pemotongan Ternak Tiap Bulan, 2018
Table Number of Livestock Slaughtered by Month, 2018

	Bulan Month	Sapi Potong Cows	Kerbau Buffalo	Kambing Sheep	Domba Sheep
	(1)	(2)	(3)	(4)	(5)
1	Januari January	575	29	1 717	188
2	Februari February	485	28	1 346	176
3	Maret March	533	28	1 301	132
4	April April	460	34	1 156	156
5	Mei May	719	59	870	98
6	Juni June	580	36	621	92
7	Juli July	255	22	215	55
8	Agustus August	503	21	495	125
9	September September	346	102	291	70
10	Oktober October	676	24	362	77
11	November November	261	20	451	71
12	Desember December	175	11	230	58
	2018	5 568	414	9 055	1 298
	2017	8 112	373	10 305	1 624
	2016	8 716	286	9 892	1 408

Sumber : Dinas Perkebunan dan Peternakan Kabupaten Aceh Timur
 Source : Department of Plantation and Livestock of Aceh Timur Regency

Tabel 5.4.21 Jumlah Pematangan Ternak Unggas Tiap Bulan, 2018
Table Number of Poultry Slaughtered by Month, 2018

	Bulan <i>Month</i>	Ayam Buras <i>Chicken</i>	Ayam Pedaging <i>Broiler</i>	Ayam Petelur <i>Layer</i>	Itik <i>Duck</i>	Itik Manila <i>Manila Duck</i>
	(1)	(2)	(3)	(4)	(5)	(6)
1	Januari <i>January</i>	13 733	21 177	7 143	3 790	1 445
2	Februari <i>February</i>	15 812	22 591	9 476	4 649	1 681
3	Maret <i>March</i>	15 092	22 908	10 281	5 514	1 783
4	April <i>April</i>	15 878	21 540	9 525	4 954	2 633
5	Mei <i>May</i>	15 731	21 211	9 302	4 747	2 486
6	Juni <i>June</i>	15 094	19 102	8 742	4 676	2 272
7	Juli <i>July</i>	10 940	6 805	7 328	1 779	1 373
8	Agustus <i>August</i>	8 337	5 648	3 865	1 063	634
9	September <i>September</i>	5 108	6 384	4 773	1 920	755
10	Oktober <i>October</i>	4 542	5 925	3 473	1 771	1 356
11	November <i>November</i>	12 572	11 550	5 562	2 815	1 579
12	Desember <i>December</i>	5 755	7 234	4 075	1 530	1 068
	2018	138 594	172 075	83 545	39 208	19 065
	2017	262 320	305 242	138 179	67 479	19 522
	2016	279 144	319 075	142 175	54 403	11 201

Sumber : Dinas Perkebunan dan Peternakan Kabupaten Aceh Timur
 Source : Department of Plantation and Livestock of Aceh Timur Regency

Tabel 5.4.22 **Produksi Daging Ternak Tiap Bulan (dalam Kg),2018**
Table Meat Production of Livestock by Month (in Kg), 2018

	Bulan Month	Sapi Potong Cows	Kerbau Buffalo	Kambing Sheep	Domba	Sheep
	(1)	(2)	(3)	(4)	(5)	
1	Januari January	100 803	5 011	17 376		1 919
2	Februari February	85 025	4 838	13 622		1 797
3	Maret March	93 440	4 838	13 166		1 348
4	April April	80 643	5 875	11 699		1 593
5	Mei May	126 048	10 195	8 804		1 001
6	Juni June	101 680	6 221	6 285		939
7	Juli July	44 704	3 802	2 176		562
8	Agustus August	88 181	3 629	5 009		1 276
9	September September	60 657	17 626	2 945		715
10	Oktober October	118 510	4 147	3 663		786
11	November November	45 756	3 456	4 564		725
12	Desember December	33 835	1 901	2 328		592
	2018	979 282	71 539	91 637		13 253
	2017	1 417 154	64 431	104 281		16 575
	2016	1 001 675	44 677	76 770		11 600

Sumber : Dinas Perkebunan dan Peternakan Kabupaten Aceh Timur
 Source : Department of Plantation and Livestock of Aceh Timur Regency

Tabel 5.4.23 **Produksi Daging Unggas Tiap Bulan (dalam Kg),2018**
Table **Meat Production of Poultry by Month (in Kg), 2018**

	Bulan Month	Ayam Buras Chicken	Ayam Pedaging Broiler	Ayam Petelur Layer	Itik Duck	Itik Manila Manila Duck
	(1)	(2)	(3)	(4)	(5)	(6)
1	Januari January	9 613	18 000	7 929	3 600	1 445
2	Februari February	11 068	19 202	10 518	4 417	1 631
3	Maret March	10 564	19 472	11 412	5 238	1 783
4	April April	11 115	18 309	10 573	4 706	2 633
5	Mei May	11 012	18 029	10 325	4 510	2 486
6	Juni June	10 566	16 237	9 704	4 442	2 272
7	Juli July	7 658	5 784	8 134	1 690	1 373
8	Agustus August	5 836	4 801	4 290	1 010	634
9	September September	3 576	5 426	5 298	1 824	755
10	Oktober October	3 179	5 036	3 855	1 682	1 356
11	November November	8 800	9 817	6 174	2 674	1 579
12	Desember December	4 028	6 149	4 523	2 674	1 068
	2018	97 015	146 262	92 735	38 467	19 015
	2017	183 618	259 451	153 373	70 098	19 522
	2016	195 401	271 215	0	51 682	11 201

Sumber : Dinas Perkebunan dan Peternakan Kabupaten Aceh Timur
 Source : Department of Plantation and Livestock of Aceh Timur Regency

Tabel 5.4.24 **Produksi Telur Unggas Tiap Bulan (dalam butir),2018**
Table Egg Production of Poultry by Month (in egg), 2018

Bulan Month	Ayam Buras Chicken	Ayam Pedaging Broiler	Ayam Petelur Layer	Itik Duck	Itik Manila Manila Duck
(1)	(2)	(3)	(4)	(5)	(6)
1 Januari January	---	---	---	---	---
2 Februari February	---	---	---	---	---
3 Maret March	---	---	---	---	---
4 April April	---	---	---	---	---
5 Mei May	---	---	---	---	---
6 Juni June	---	---	---	---	---
7 Juli July	---	---	---	---	---
8 Agustus August	---	---	---	---	---
9 September September	---	---	---	---	---
10 Oktober October	---	---	---	---	---
11 November November	---	---	---	---	---
12 Desember December	---	---	---	---	---
2018	122 155	142 889	---	447 293	142 251
2017	128 300	---	3 802	311 527	64 243
2016	200 741	---	---	712 409	96 311

Sumber : Dinas Perkebunan dan Peternakan Kabupaten Aceh Timur
 Source : Department of Plantation and Livestock of Aceh Timur Regency

Tabel 5.4.25 Jumlah Ternak Masuk (Impor) Tiap Bulan, 2018
Table Number of Imported Livestock by Month, 2018

	Bulan Month	Sapi Potong Cows	Kerbau Buffalo	Kambing Sheep	Domba Sheep
	(1)	(2)	(3)	(4)	(5)
1	Januari January	262	33	441	78
2	Februari February	276	50	318	76
3	Maret March	275	45	341	46
4	April April	298	59	320	66
5	Mei May	217	25	225	33
6	Juni June	163	15	282	26
7	Juli July	393	105	432	88
8	Agustus August	310	71	411	63
9	September September	224	56	343	57
10	Oktober October	314	49	370	102
11	November November	174	35	305	36
12	Desember December	252	34	361	62
	2018	3 158	577	4 149	733
	2017	3 527	592	4 276	778
	2016	3 142	649	4 234	839

Sumber : Dinas Perkebunan dan Peternakan Kabupaten Aceh Timur
 Source : Department of Plantation and Livestock of Aceh Timur Regency

**Jumlah Ternak Keluar Wilayah Kabupaten Aceh Timur (Ekspor)
Tiap Bulan, 2018**
**Number of Exported Livestock From Aceh Timur Region by
Month, 2018**

Tabel
Table **5.4.26**

	Bulan <i>Month</i>	Sapi Potong <i>Cows</i>	Kerbau <i>Buffalo</i>	Kambing <i>Sheep</i>	Domba <i>Sheep</i>
	(1)	(2)	(3)	(4)	(5)
1	Januari <i>January</i>	262	33	441	78
2	Februari <i>February</i>	276	50	318	76
3	Maret <i>March</i>	275	45	341	46
4	April <i>April</i>	298	59	320	66
5	Mei <i>May</i>	217	25	225	33
6	Juni <i>June</i>	163	15	282	26
7	Juli <i>July</i>	393	105	432	88
8	Agustus <i>August</i>	310	71	411	63
9	September <i>September</i>	224	56	343	57
10	Oktober <i>October</i>	314	49	370	102
11	November <i>November</i>	174	35	305	36
12	Desember <i>December</i>	252	34	361	62
	2018	3 158	577	4 149	733
	2017	3 527	592	4 276	778
	2016	3 142	649	4 244	835

Sumber : Dinas Perkebunan dan Peternakan Kabupaten Aceh Timur
Source : Department of Plantation and Livestock of Aceh Timur Regency

Tabel 5.4.27 Jumlah Ternak yang Divaksin Menurut Kecamatan, 2018
Table Vaccinated Livestocks and Poultry by Sub District, 2018

Kecamatan Subdistrict	Ternak Besar Livestock		Ternak Unggas Poultry
	Vaksin SE	Brucellosis	Vaksin ND
(1)	(2)	(3)	(4)
1 Serbajadi	---	---	---
2 Simpang Jernih	---	---	---
3 Peunaron	---	---	---
4 Birem Bayeun	---	---	---
5 Rantau Selamat	---	---	---
6 Sungai Raya	---	---	---
7 Peureulak	---	---	---
8 Peureulak Timur	---	---	---
9 Peureulak Barat	---	---	---
10 Ranto Peureulak	---	---	---
11 Idi Rayeuk	---	---	---
12 Peudawa	---	---	---
13 Banda Alam	---	---	---
14 Idi Tunong	---	---	---
15 Darul Ihsan	---	---	---
16 Idi Timur	---	---	---
17 Darul Aman	---	---	---
18 Nurussalam	---	---	---
19 Darul Falah	---	---	---
20 Julok	---	---	---
21 Indra Makmur	---	---	---
22 Pante Bidari	---	---	---
23 Simpang Ulim	---	---	---
24 Madat	---	---	---
2018	---	---	---
2017	0	0	0
2016	500	300	2 000

Sumber : Dinas Perkebunan dan Peternakan Kabupaten Aceh Timur

Source : Department of Plantation and Livestock of Aceh Timur Regency

5.5 PERIKANAN/FISHERY

Tabel 5.5.1 Jumlah Rumah Tangga Perikanan Tangkap Menurut Kecamatan dan Subsektor di Kabupaten Aceh Timur, 2017 dan 2018
Table 5.5.1 Number of Fish Capture Households by Subdistrict and Subsector in Aceh Timur Regency, 2017 and 2018

Kecamatan Subdistrict	Perikanan Laut Marine Fisheries		Perairan Umum Inland Water		Jumlah Total	
	2017	2018	2017	2018	2017	2018
(1)	(2)	(3)	(4)	(5)	(6)	(7)
1 Serbajadi	-	-	-	-	-	-
2 Simpang Jernih	-	-	-	-	-	-
3 Peunaron	-	-	-	-	-	-
4 Birem Bayeun	449	449	---	---	449	449
5 Rantau Selamat	581	581	---	---	581	581
6 Sungai Raya	578	578	---	---	578	578
7 Peureulak	1 797	1 797	---	---	1 797	1 797
8 Peureulak Timur	444	444	---	---	444	444
9 Peureulak Barat	152	152	-	-	152	152
10 Ranto Peureulak	-	-	-	-	-	-
11 Idi Rayeuk	9 099	9 971	---	---	9 099	9 971
12 Peudawa	1 040	1 040	---	---	1 040	1 040
13 Banda Alam	-	-	-	-	-	-
14 Idi Tunong	-	-	-	-	-	-
15 Darul Ihsan	-	-	-	-	-	-
16 Idi Timur	362	362	-	-	362	362
17 Darul Aman	1 393	1 393	---	---	1 393	1 393
18 Nurussalam	565	565	---	---	565	565
19 Darul Falah	-	-	-	-	-	-
20 Julok	1 040	1 040	---	---	1 040	1 040
21 Indra Makmur	-	-	-	-	-	-
22 Pante Bidari	-	-	-	-	-	-
23 Simpang Ulim	1 023	1 023	---	---	1 023	1 023
24 Madat	645	645	---	---	645	645
Aceh Timur	19 168	20 040	---	---	19 168	20 040

Sumber: Dinas Perikanan Kabupaten Aceh Timur

Source: Department of Fisheries of Aceh Timur Regency

Tabel 5.5.2 Jumlah Nelayan Menurut Kategori, 2018
Table Number of Fisherman by Category, 2018

Kecamatan <i>Subdistrict</i>	Kategori/ <i>Category</i>			Jumlah <i>Total</i>
	Penuh <i>Full Time</i>	Sambilan Utama <i>Major Party Time</i>	Sambilan Tambahan <i>Minor Part Time</i>	
(1)	(2)	(3)	(4)	(5)
1 Serbajadi	-	-	-	-
2 Simpang Jernih	-	-	-	-
3 Peunaron	-	-	-	-
4 Birem Bayeun	254	145	50	449
5 Rantau Selamat	309	197	75	581
6 Sungai Raya	159	319	100	578
7 Peureulak	842	630	325	1,797
8 Peureulak Timur	189	170	85	444
9 Peureulak Barat	32	80	40	152
10 Ranto Peureulak	-	-	-	-
11 Idi Rayeuk	8,871	500	600	9,971
12 Peudawa	423	341	276	1,040
13 Banda Alam	-	-	-	-
14 Idi Tunong	-	-	-	-
15 Darul Ihsan	-	-	-	-
16 Idi Timur	200	162	-	362
17 Darul Aman	517	501	375	1,393
18 Nurussalam	157	241	167	565
19 Darul Falah	-	-	-	-
20 Julok	413	342	285	1,040
21 Indra Makmur	-	-	-	-
22 Pante Bidari	-	-	-	-
23 Simpang Ulim	457	391	175	1,023
24 Madat	237	343	65	645
2018	13 060	4 362	2 618	20 040
2017	12 188	4 362	2 618	19 168
2016	5 267	4 862	3 083	13 212

Sumber: Dinas Perikanan Kabupaten Aceh Timur

Source: Department of Fisheries of Aceh Timur Regency

Tabel
Table

5.5.3

**Jumlah Perahu/Kapal Menurut Kecamatan dan Jenis Kapal di
Kabupaten Aceh Timur 2018**
*Number of Fishing Boats by Subdistrict and Type of Boat in Aceh
Timur Regency, 2018*

Kecamatan <i>Subdistrict</i>	Perahu Tanpa Motor <i>Nonpowered Boat</i>	Motor Tempel <i>Outboard Motorboat</i>	Kapal Motor <i>Inboard Motorboat</i>	Jumlah <i>Total</i>
(1)	(2)	(3)	(4)	(5)
1 Serbajadi	-	-	-	-
2 Simpang Jernih	-	-	-	-
3 Peunaron	-	-	-	-
4 Birem Bayeun	81	56	67	259
5 Rantau Selamat	62	49	55	208
6 Sungai Raya	51	40	46	177
7 Peureulak	40	88	223	350
8 Peureulak Timur	80	11	-	189
9 Peureulak Barat	14	8	8	65
10 Ranto Peureulak	-	-	-	-
11 Idi Rayeuk	-	10	581	610
12 Peudawa	20	58	122	199
13 Banda Alam	-	-	-	-
14 Idi Tunong	-	-	-	-
15 Darul Ihsan	-	-	-	-
16 Idi Timur	-	3	13	42
17 Darul Aman	8	5	179	224
18 Nurussalam	11	5	47	98
19 Darul Falah	-	-	-	-
20 Julok	67	25	125	290
21 Indra Makmur	-	-	-	-
22 Pante Bidari	-	-	-	-
23 Simpang Ulim	52	111	126	288
24 Madat	47	105	12	139
2018	533	1 001	1 604	3 138
2017	554	1 001	1 579	3 134
2016	554	1 047	1 562	3 163

Sumber: Dinas Perikanan Kabupaten Aceh Timur

Source: Department of Fisheries of Aceh Timur Regency

Tabel 5.5.4 Jumlah Kapal Motor Menurut Gross Ton (GT) dan Kecamatan, 2018
Table 5.5.4 Number of Inboard Motorboat by Gross Ton (GT) and Sub District, 2018

Kecamatan Subdistrict	Ukuran Kapal Motor Gross Ton (GT)					Jumlah/ Total
	5 <	5 - 10	11 - 20	21 - 30	>30	
(1)	(2)	(3)	(4)	(5)	(6)	(7)
1 Serbajadi	-	-	-	-	-	-
2 Simpang Jernih	-	-	-	-	-	-
3 Peunaron	-	-	-	-	-	-
4 Birem Bayeun	65	2	0	0	0	67
5 Rantau Selamat	54	1	0	0	0	55
6 Sungai Raya	45	1	0	0	0	46
7 Peureulak	162	19	23	19	0	223
8 Peureulak Timur	0	0	0	0	0	0
9 Peureulak Barat	8	0	0	0	0	8
10 Ranto Peureulak	-	-	-	-	-	-
11 Idi Rayeuk	120	106	118	132	105	581
12 Peudawa	118	4	0	0	0	122
13 Banda Alam	-	-	-	-	-	-
14 Idi Tunong	-	-	-	-	-	-
15 Darul Ihsan	-	-	-	-	-	-
16 Idi Timur	13	0	0	0	0	13
17 Darul Aman	66	56	17	16	24	179
18 Nurussalam	47	0	0	0	0	47
19 Darul Falah	-	-	-	-	-	-
20 Julok	103	13	6	3	0	125
21 Indra Makmur	-	-	-	-	-	-
22 Pante Bidari	-	-	-	-	-	-
23 Simpang Ulim	114	11	0	1	0	126
24 Madat	12	0	0	0	0	12
Aceh Timur	927	213	164	171	129	1 604

Sumber: Dinas Perikanan Kabupaten Aceh Timur

Source: Department of Fisheries of Aceh Timur Regency

Perahu Tanpa Motor Penangkap Ikan Laut Menurut Kategori dan Kecamatan, 2018

Tabel 5.5.5
Table Marine Fishing Non Powered Boat by Category and Sub District, 2018

Kecamatan <i>Subdistrict</i>	Jukung <i>Dugout Boat</i>	Kecil <i>Small</i>	Sedang <i>Medium</i>	Besar <i>Large</i>	Jumlah <i>Total</i>
(1)	(2)	(3)	(4)	(5)	
1 Serbajadi	-	-	-	-	-
2 Simpang Jernih	-	-	-	-	-
3 Peunaron	-	-	-	-	-
4 Birem Bayeun	0	0	81	0	81
5 Rantau Selamat	0	0	62	0	62
6 Sungai Raya	0	0	51	0	51
7 Peureulak	0	0	40	0	40
8 Peureulak Timur	0	0	80	0	80
9 Peureulak Barat	0	0	14	0	14
10 Ranto Peureulak	-	-	-	-	-
11 Idi Rayeuk	0	0	0	0	0
12 Peudawa	0	0	20	0	20
13 Banda Alam	-	-	-	-	-
14 Idi Tunong	-	-	-	-	-
15 Darul Ihsan	-	-	-	-	-
16 Idi Timur	0	0	0	0	0
17 Darul Aman	0	0	8	0	8
18 Nurussalam	0	0	11	0	11
19 Darul Falah	-	-	-	-	-
20 Julok	0	0	67	0	67
21 Indra Makmur	-	-	-	-	-
22 Pante Bidari	-	-	-	-	-
23 Simpang Ulim	0	0	52	0	52
24 Madat	0	0	47	0	47
2018	0	0	533	0	533
2017	0	0	554	0	554
2016	0	0	554	0	554

Sumber : Dinas Perikanan Kabupaten Aceh Timur

Source : Department of Fisheries of Aceh Timur Regency

Tabel 5.5.6 Jumlah Alat Penangkapan ikan Menurut Jenis (unit), 2018
Table Number of Fishing Equipment by Type (unit), 2018

Jenis Alat Tangkap Type of Catch Tools	2015	2016	2017	2018
(1)	(2)	(3)	(4)	(5)
1 Pukat Payang (termasuk Lampara)	0	0	0	0
2 Pukat Dogol (Lampara Dasar, Cantrang)	0	0	0	0
3 Pukat Pantai (Jaring Arad)	0	0	0	0
4 Pukat Cincin	508	509	513	513
5 Jaring Insang Hanyut	1 053	1 053	1 168	1,168
6 Jaring Insang Lingkar	0	0	0	0
7 Jaring Klitik	0	0	0	0
8 Jaring Insang Tetap	0	0	0	0
9 Jaring Insang Tiga Lapis	386	386	366	366
10 Pancing Rawai Tuna	0	0	0	0
11 Pancing Rawai Hanyut selain Rawai	396	396	402	402
12 Pancing Rawai Tetap	0	0	0	0
13 Pancing Rawai Tetap Dasar	0	0	0	0
14 Pancing Hutahe	0	0	0	0
15 Pancing Tonda	306	306	315	315
16 Pancing Ulur	0	0	0	38
17 Pancing Tegak	0	0	0	0
18 Pancing Cumi	0	0	0	0
19 Pancing Lainnya	0	0	0	0
20 Perangkap Bubu (termasuk Bubu Ambal)	0	0	0	23
21 Alat Pengumpul Rumput Laut	0	0	0	0
22 Alat Penangkapan Kerang	0	0	0	0
23 Perangkap Lainnya	641	641	729	1,560
Aceh Timur	3 290	3 291	3 493	4 385

Sumber: Dinas Perikanan Kabupaten Aceh Timur

Source: Department of Fisheries of Aceh Timur Regency

Jumlah Pelabuhan Perikanan Menurut Kategori dan Kecamatan,

Tabel 5.5.7 2018

Table Number of Fishing Port by Category and Sub District, 2018

Kecamatan <i>Subdistrict</i>	Kategori/ <i>Category</i>		
	Pelabuhan Perikanan Pantai <i>Harbor Fishing Beach</i>	Pangkalan Pendaratan Ikan <i>Fish Landing Base</i>	Dermaga Perikanan <i>Fishery Dock</i>
(1)	(2)	(3)	(4)
1 Serbajadi	-	-	-
2 Simpang Jernih	-	-	-
3 Peunaron	-	-	-
4 Birem Bayeun	0	0	0
5 Rantau Selamat	0	1	1
6 Sungai Raya	0	0	1
7 Peureulak	0	0	4
8 Peureulak Timur	0	0	1
9 Peureulak Barat	0	0	1
10 Ranto Peureulak	-	-	-
11 Idi Rayeuk	1	0	1
12 Peudawa	0	0	1
13 Banda Alam	-	-	-
14 Idi Tunong	-	-	-
15 Darul Ihsan	-	-	-
16 Idi Timur	0	0	0
17 Darul Aman	0	1	1
18 Nurussalam	0	0	2
19 Darul Falah	-	-	-
20 Julok	0	0	3
21 Indra Makmur	-	-	-
22 Pante Bidari	-	-	-
23 Simpang Ulim	0	0	1
24 Madat	0	0	1
Aceh Timur	1	2	18

Sumber: Dinas Perikanan Kabupaten Aceh Timur

Source: Department of Fisheries of Aceh Timur Regency

Tabel
Table 5.5.8

Produksi Perikanan Tangkap Menurut Kecamatan dan Subsektor di Kabupaten Aceh Timur (ton), 2017 dan 2018
Production of Fish Capture by Subdistrict and Subsector in Aceh Timur Regency (ton), 2017 and 2018

Kecamatan Subdistrict	Perikanan Laut <i>Marine Fisheries</i>		Perairan Umum <i>Inland Water</i>		Jumlah <i>Total</i>	
	2017	2018	2017	2018	2017	2018
(1)	(2)	(3)	(4)	(5)	(6)	(7)
1 Serbajadi	-	-	-	-	-	-
2 Simpang Jernih	-	-	-	-	-	-
3 Peunaron	-	-	-	-	-	-
4 Birem Bayeun	52.03	28.29	---	---	52.03	28.29
5 Rantau Selamat	57.84	20.59	---	---	57.84	20.59
6 Sungai Raya	212.83	267.11	---	---	212.83	267.11
7 Peureulak	680.72	385.24	---	---	680.72	385.24
8 Peureulak Timur	29.44	45.92	---	---	29.44	45.92
9 Peureulak Barat	-	-	-	-	-	-
10 Ranto Peureulak	-	-	-	-	-	-
11 Idi Rayeuk	24,104.24	25,060.03	---	---	24,104.24	25,060.03
12 Peudawa	192.84	204.99	---	---	192.84	204.99
13 Banda Alam	-	-	-	-	-	-
14 Idi Tunong	-	-	-	-	-	-
15 Darul Ihsan	-	-	-	-	-	-
16 Idi Timur	-	178.00	-	-	-	178.00
17 Darul Aman	1,817.52	1,846.23	---	---	1,817.52	1,846.23
18 Nurussalam	172.84	176.32	---	---	172.84	176.32
19 Darul Falah	-	-	-	-	-	-
20 Julok	565.65	332.44	---	---	565.65	332.44
21 Indra Makmur	-	-	-	-	-	-
22 Pante Bidari	-	-	-	-	-	-
23 Simpang Ulim	253.63	208.00	---	---	253.63	208.00
24 Madat	35.88	22.38	---	---	35.88	22.38
Aceh Timur	28 175.45	28 775.55	---	---	28 175.45	28 775.55

Sumber: Dinas Perikanan Kabupaten Aceh Timur

Source: Department of Fisheries of Aceh Timur Regency

Produksi dan Nilai Produksi Ikan Hasil Perikanan Laut Menurut Jenis Ikan, 2018

Tabel 5.5.9
Table

Production and Production Value of Fish in Marine Fisheries by Kind of Fish, 2018

Jenis Ikan <i>Type of Fish</i>	Jumlah Produksi (Ton) <i>Production (Ton)</i>	Nilai (000 Rp.) <i>Value (000 Rp.)</i>
(1)	(2)	(3)
1 Alu-alu/Manggilala	75.64	1 588 482.00
2 Bentong	186.57	4 291 018.00
3 Bawal Hitam	7.50	322 543.00
4 Bawal Putih	8.92	401 310.00
5 Belanak	43.15	862 960.00
6 Beleso	36.10	721 900.00
7 Biji Nangka	1 718.55	36 089 592.00
8 Cakalang	2 205.14	50 718 174.00
9 Cucut Lanyam	9.53	209 572.00
10 Cucut Martil	---	---
11 Cendro, Kacangan	78.17	1 719 740.00
12 Cumi-cumi	0.52	15 167.00
13 Golok-golok	54.83	1 206 216.00
14 Ikan Pedang	478.74	12 447 292.00
15 Lencam/ Jahaha	91.89	3 032 337.00
16 Kurisi	138.44	5 537 720.00
17 Kerapu Karang	228.95	9 158 000.00
18 Kakap Merah	88.55	3 541 800.00
19 Kakap Putih	89.97	2 339 298.00
20 Kambing-kambing	229.12	4 582 360.00
21 Kwee	261.24	10 449 760.00
22 Kembung	1 637.10	40 927 400.00
23 Kapas-kapas	22.41	403 380.00
24 Kerong-kerong	41.06	780 216.00
25 Layur	176.23	3 700 767.00

Tabel 5.5.9 Lanjutan
Table Continued

Jenis Ikan <i>Type of Fish</i>	Jumlah Produksi (Ton) <i>Production (Ton)</i>	Nilai (000 Rp.) <i>Value (000 Rp.)</i>
(1)	(2)	(3)
26 Layaran	22.30	445 960.00
27 Lemadang	174.02	3 132 414.00
28 Lemuru	156.19	2 030 431.00
29 Lain - lain	148.68	3 122 280.00
30 Layang deles	4 283.76	89 958 981.00
31 Lisong	4 255.92	97 886 160.00
32 Layang biru	4 220.07	88 621 491.00
33 Madidihang	68.77	1 444 149.00
34 Manyung	58.88	1 236 396.00
35 Gulamah	154.65	3 866 225.00
36 Pari kembang	23.50	470 040.00
37 Peperek	664.04	13 280 700.00
38 Banyar / pilok	679.35	13 586 980.00
39 Rajungan	8.77	350 800.00
40 Swanggi	80.02	1 600 440.00
41 Selar hijau	1 000.52	21 011 004.00
42 Selar kuning	155.96	2 807 316.00
43 Sunglir	277.49	5 549 840.00
44 Tongkol kray	879.37	20 225 464.00
45 Tongkol como	2 892.51	63 635 132.00
46 Tenggiri papan	221.90	7 322 799.00
47 Talang-talang	73.28	1 538 838.00
48 Tetengkek	79.41	1 588 280.00
49 Tembang	29.81	536 526.00
50 Tuna sirip biru	---	---

Tabel 5.5.9 **Lanjutan**
Table *Continued*

Jenis Ikan <i>Type of Fish</i>	Jumlah Produksi (Ton) <i>Production (Ton)</i>	Nilai (000 Rp.) <i>Value (000 Rp.)</i>
(1)	(2)	(3)
51 Terubuk	---	---
52 Teri	31.14	685 080.00
53 Udang Windu	82.79	7 451 190.00
54 Udang Jerbung	108.69	7 064 525.00
55 Udang Barong/Lobster	2.02	111 265.00
56 Udang Dogol	8.53	383 670.00
57 Udang Krosok	3.10	139 275.00
58 Udang Kipas	5.26	368 410.00
59 Udang Lainnya	16.55	662 120.00

Sumber: Dinas Perikanan Kabupaten Aceh Timur

Source: Department of Fisheries of Aceh Timur Regency

Tabel 5.5.10 **Produksi dan Nilai Produksi Ikan* Hasil Perikanan Laut Menurut Kecamatan, 2018**
Table 5.5.10 Production and Value Production of Fish In Marine Fisheries by Sub District, 2018

Kecamatan Subdistrict	Jumlah Produksi (Ton) Production (Ton)	Nilai (000 Rp) Value (000Rp)
(1)	(2)	(3)
1 Serbajadi	0.00	0.00
2 Simpang Jernih	0.00	0.00
3 Peunaron	0.00	0.00
4 Birem Bayeun	28.29	589 879.00
5 Rantau Selamat	20.59	420 397.00
6 Sungai Raya	267.11	8 590 515.00
7 Peureulak	385.24	13 188 308.00
8 Peureulak Timur	45.92	1 560 366.00
9 Peureulak Barat	0.00	0.00
10 Ranto Peureulak	0.00	0.00
11 Idi Rayeuk	25 060.03	558 622 924.00
12 Peudawa	204.99	6 844 028.00
13 Banda Alam	0.00	0.00
14 Idi Tunong	0.00	0.00
15 Darul Ihsan	0.00	0.00
16 Idi Timur	178.00	3 852 209.00
17 Darul Aman	1 846.23	41 814 243.00
18 Nurussalam	176.32	3 838 689.00
19 Darul Falah	0.00	0.00
20 Julok	332.44	11 474 079.00
21 Indra Makmur	0.00	0.00
22 Pante Bidari	0.00	0.00
23 Simpang Ulim	208.00	5 892 044.00
24 Madat	22.38	473 504.00
2018	28 775.55	657 161 185.00
2017	28 175.45	614 070 240.00
2016	27 474.29	599 565 982.30

*)termasuk udang , hewan berkulit keras dan berkulit lunak

Sumber: Dinas Perikanan Kabupaten Aceh Timur

Source: Department of Fisheries of Aceh Timur Regency

Produksi dan Nilai Produksi Udang Hasil Perikanan Laut Menurut Kecamatan, 2018

Tabel 5.5.11 *Production and Production Value of Shrimp in Marine Fisheries by Sub District, 2018*

Kecamatan Subdistrict	Jumlah Produksi (Ton) Production (Ton)	Nilai (000 Rp.) Value (000 Rp.)
(1)	(2)	(3)
1 Serbajadi	0.00	0.00
2 Simpang Jernih	0.00	0.00
3 Peunaron	0.00	0.00
4 Birem Bayeun	0.00	0.00
5 Rantau Selamat	0.00	0.00
6 Sungai Raya	35.31	2 456 165.00
7 Peureulak	76.43	5 425 540.00
8 Peureulak Timur	11.80	735 195.00
9 Peureulak Barat	0.00	0.00
10 Ranto Peureulak	0.00	0.00
11 Idi Rayeuk	0.00	0.00
12 Peudawa	46.77	3 372 840.00
13 Banda Alam	0.00	0.00
14 Idi Tunong	0.00	0.00
15 Darul Ihsan	0.00	0.00
16 Idi Timur	0.00	0.00
17 Darul Aman	0.00	0.00
18 Nurussalam	0.00	0.00
19 Darul Falah	0.00	0.00
20 Julok	56.62	4 190 715.00
21 Indra Makmur	0.00	0.00
22 Pante Bidari	0.00	0.00
23 Simpang Ulim	0.00	0.00
24 Madat	0.00	0.00
2018	226.94	16 180 455.00
2017	189.52	12 379 480.00
2016	173.05	8 837 325.00

Sumber : Dinas Perikanan Kabupaten Aceh Timur

Source : Department of Fisheries of Aceh Timur Regency

Tabel 5.5.12 **Produksi dan Nilai Produksi Binatang Berkulit Keras Hasil Perikanan Laut Menurut Kecamatan, 2018**
Table 5.5.12 Production and Production Value of Crustaceans in Marine Fisheries by Sub District, 2018

Kecamatan <i>Subdistrict</i>	Jumlah Produksi (Ton) Production (Ton)	Nilai (000 Rp.) Value (000 Rp.)
(1)	(2)	(3)
1 Serbajadi	-	-
2 Simpang Jernih	-	-
3 Peunaron	-	-
4 Birem Bayeun	0.04	1 480.00
5 Rantau Selamat	0.04	1 480.00
6 Sungai Raya	1.27	50 800.00
7 Peureulak	-	0.00
8 Peureulak Timur	0.82	32 680.00
9 Peureulak Barat	-	0.00
10 Ranto Peureulak	-	-
11 Idi Rayeuk	-	0.00
12 Peudawa	3.24	129 640.00
13 Banda Alam	-	-
14 Idi Tunong	-	-
15 Darul Ihsan	-	-
16 Idi Timur	-	0.00
17 Darul Aman	-	0.00
18 Nurussalam	-	0.00
19 Darul Falah	-	-
20 Julok	0.39	15 440.00
21 Indra Makmur	-	-
22 Pante Bidari	-	-
23 Simpang Ulim	2.98	119 280.00
24 Madat	-	0.00
2018	8.77	350 800.00
2017	13.55	311 627.00
2016	12.06	277 288.00

Sumber : Dinas Perikanan Kabupaten Aceh Timur

Source : Department of Fisheries of Aceh Timur Regency

Produksi dan Nilai Produksi Binatang Berkulit Lunak Hasil Perikanan Laut Menurut Kecamatan, 2018
Production and Production Value of Echinoderms in Marine Fisheries by Sub District, 2018

Tabel 5.5.13
Table

Kecamatan Subdistrict	Jumlah Produksi (Ton) Production (Ton)	Nilai (000 Rp.) Value (000 Rp.)
(1)	(2)	(3)
1 Serbajadi	-	-
2 Simpang Jernih	-	-
3 Peunaron	-	-
4 Birem Bayeun	-	0.00
5 Rantau Selamat	-	0.00
6 Sungai Raya	-	0.00
7 Peureulak	-	0.00
8 Peureulak Timur	-	0.00
9 Peureulak Barat	-	0.00
10 Ranto Peureulak	-	-
11 Idi Rayeuk	-	0.00
12 Peudawa	-	0.00
13 Banda Alam	-	-
14 Idi Tunong	-	-
15 Darul Ihsan	-	-
16 Idi Timur	-	0.00
17 Darul Aman	-	0.00
18 Nurussalam	-	0.00
19 Darul Falah	-	-
20 Julok	0.52	15,167
21 Indra Makmur	-	-
22 Pante Bidari	-	-
23 Simpang Ulim	-	0.00
24 Madat	-	0.00
2018	0.52	15 167.00
2017	2.11	52 700.00
2016	---	---

Sumber : Dinas Perikanan Kabupaten Aceh Timur

Source : Department of Fisheries of Aceh Timur Regency

Tabel 5.5.14 **Produksi dan Nilai Produksi Udang, Binatang Berkulit Keras dan Binatang Berkulit Lunak Hasil Perikanan Laut Menurut Jenis, 2018**
Production and Production Value of Shrimp, Crustaceans and Echinoderms in Marine Fisheries by Type, 2018

Jenis Type	Jumlah Produksi (Ton) Production (Ton)	Nilai (000 Rp.) Value (000 Rp.)
(1)	(2)	(3)
UDANG		
1 Udang Barong/ Lobster	2.02	111 265
2 Udang Dogol	8.53	383 670
3 Udang Jerbung/putih	108.69	7 064 525
4 Udang Kipas	5.26	368,410.00
5 Udang Krosok	3.10	139 275
6 Udang Windu	82.79	7 451 190
7 Udang Lainnya	16.55	662 120
BINATANG BERKULIT KERAS		
1 Kepiting	-	-
2 Rajungan	8.77	350 800
3 Lainnya	-	-
BINATANG BERKULIT LUNAK		
1 Cumi-cumi	0.52	15,167
2 Gurita	-	-
3 Tiram	-	-
4 Sotong	-	-
5 Lainnya	-	-

Sumber : Dinas Perikanan Kabupaten Aceh Timur

Source : Department of Fisheries of Aceh Timur Regency

Tabel 5.5.15 Jumlah Rumah Tangga Perikanan Budidaya Menurut Kecamatan dan Jenis Budidaya di Kabupaten Aceh Timur, 2018
Number of Aquaculture Households by Subdistrict and Type of Aquaculture in Aceh Timur Regency, 2018

Kecamatan Subdistrict	Budidaya Laut Marine Culture	Tambak Brackish Water Pond	Kolam Fresh Water Pond	Keramba Cage	Jaring Apung Floating Cage Net	Sawah Paddy Field	Jumlah Total
(1)	(2)	(3)	(4)	(5)	(6)	(7)	(8)
1 Serbajadi	---	-	40	---	---	---	40
2 Simpang Jernih	---	-	-	---	---	---	0
3 Peunaron	---	-	50	---	---	---	50
4 Birem Bayeun	---	418	-	---	---	---	418
5 Rantau Selamat	---	443	-	---	---	---	443
6 Sungai Raya	---	301	-	---	---	---	301
7 Peureulak	---	658	-	---	---	---	658
8 Peureulak Timur	---	657	-	---	---	---	657
9 Peureulak Barat	---	259	-	---	---	---	259
10 Ranto Peureulak	---	-	19	---	---	---	19
11 Idi Rayeuk	---	103	-	---	---	---	103
12 Peudawa	---	155	-	---	---	---	155
13 Banda Alam	---	-	26	---	---	---	26
14 Idi Tunong	---	-	-	---	---	---	0
15 Darul Ihsan	---	-	2	---	---	---	2
16 Idi Timur	---	95	-	---	---	---	95
17 Darul Aman	---	278	-	---	---	---	278
18 Nurussalam	---	394	-	---	---	---	394
19 Darul Falah	---	-	8	---	---	---	8
20 Julok	---	435	-	---	---	---	435
21 Indra Makmur	---	-	-	---	---	---	0
22 Pante Bidari	---	-	38	---	---	---	38
23 Simpang Ulim	---	382	-	---	---	---	382
24 Madat	---	1,041	-	---	---	---	1 041
Aceh Timur	---	5 619	183	---	---	---	5 802

Sumber: Dinas Perikanan Kabupaten Aceh Timur

Source: Department of Fisheries of Aceh Timur Regency

Tabel
Table **5.5.16**

Luas Tambak (Ha) Menurut Teknologi Budidaya dan Kecamatan, 2018
Areal of Brackish Water Pond (Ha) by Cultivating Technology and Sub District, 2018

Kecamatan <i>Subdistrict</i>	Teknologi Budidaya <i>Cultivating Technology</i>			Jumlah <i>Total</i>
	Tradisional <i>Traditional</i>	Semi Intensif <i>Semi Intensive</i>	Intensif <i>Intensive</i>	
	(1)	(2)	(3)	
1 Serbajadi	-	-	-	-
2 Simpang Jernih	-	-	-	-
3 Peunaron	-	-	-	-
4 Birem Bayeun	1,261.00	0	0	1,261.00
5 Rantau Selamat	1,365.00	0	0	1,365.00
6 Sungai Raya	1,139.00	0	0	1,139.00
7 Peureulak	1,552.00	0	0	1,552.00
8 Peureulak Timur	1,961.00	0	0	1,961.00
9 Peureulak Barat	498.90	0	0	498.90
10 Ranto Peureulak	-	-	-	-
11 Idi Rayeuk	127.20	0	0	127.20
12 Peudawa	153.00	0	0	153.00
13 Banda Alam	-	-	-	-
14 Idi Tunong	-	-	-	-
15 Darul Ihsan	-	-	-	-
16 Idi Timur	94.20	0	0	94.20
17 Darul Aman	559.50	0	0	559.50
18 Nurussalam	1,087.00	0	0	1,087.00
19 Darul Falah	-	-	-	-
20 Julok	1,355.00	0	0	1,355.00
21 Indra Makmur	-	-	-	-
22 Pante Bidari	-	-	-	-
23 Simpang Ulim	1,779.00	0	0	1,779.00
24 Madat	4,575.00	0	0	4,575.00
2018	17 506.80	0.00	0.00	17 506.80
2017	17 837.17	0.00	0.00	17 837.17
2016	17 837.17	0.00	0.00	17 837.17

Sumber : Dinas Perikanan Kabupaten Aceh Timur

Source : Department of Fisheries of Aceh Timur Regency

Produksi Tambak (Ton) Menurut Teknologi Budidaya dan Kecamatan, 2018

Tabel 5.5.17
Table

Production of brackish water pond (Ton) by Cultivating Technology and Sub District, 2018

Kecamatan <i>Subdistrict</i>	Teknologi Budidaya <i>Cultivating Technology</i>			Jumlah <i>Total</i>
	Tradisional <i>Traditional</i>	Semi Intensif <i>Semi Intensive</i>	Intensif <i>Intensive</i>	
	(1)	(2)	(3)	
1 Serbajadi	-	-	-	-
2 Simpang Jernih	-	-	-	-
3 Peunaron	-	-	-	-
4 Birem Bayeun	1,246.85	0	0	1,246.85
5 Rantau Selamat	425.61	0	0	425.61
6 Sungai Raya	379.50	0	0	379.50
7 Peureulak	1,034.07	0	0	1,034.07
8 Peureulak Timur	2,932.66	0	0	2,932.66
9 Peureulak Barat	150.05	0	0	150.05
10 Ranto Peureulak	-	-	-	-
11 Idi Rayeuk	88.63	0	0	88.63
12 Peudawa	91.30	0	0	91.30
13 Banda Alam	-	-	-	-
14 Idi Tunong	-	-	-	-
15 Darul Ihsan	-	-	-	-
16 Idi Timur	107.45	0	0	107.45
17 Darul Aman	191.92	0	0	191.92
18 Nurussalam	636.75	0	0	636.75
19 Darul Falah	-	-	-	-
20 Julok	171.67	0	0	171.67
21 Indra Makmur	-	-	-	-
22 Pante Bidari	-	-	-	-
23 Simpang Ulim	861.41	0	0	861.41
24 Madat	1,510.00	0	0	1,510.00
2018	9,827.87	0.00	0.00	9 827.87
2017	9,296.02	0.00	0.00	9 296.02
2016	9 492.00	0.00	0.00	9 492.00

Sumber : Dinas Perikanan Kabupaten Aceh Timur

Source : Department of Fisheries of Aceh Timur Regency

Tabel 5.5.18 Jumlah Petani Tambak Menurut Kategori dan Kecamatan, 2018
Table 5.5.18 Number of Brackish Water Ponds Farmer by Category and Sub District, 2018

Kecamatan <i>Subdistrict</i>	Kategori		<i>Category</i>	Jumlah <i>Total</i>
	Penuh <i>Time</i>	<i>Full</i>	Sambilan <i>Part Time</i>	
(1)	(2)		(3)	
1 Serbajadi		0	0	0
2 Simpang Jernih		0	0	0
3 Peunaron		0	0	0
4 Birem Bayeun		418	0	418
5 Rantau Selamat		443	0	443
6 Sungai Raya		301	0	301
7 Peureulak		657	0	657
8 Peureulak Timur		658	0	658
9 Peureulak Barat		259	0	259
10 Ranto Peureulak		0	0	0
11 Idi Rayeuk		103	0	103
12 Peudawa		155	0	155
13 Banda Alam		0	0	0
14 Idi Tunong		0	0	0
15 Darul Ihsan		0	0	0
16 Idi Timur		95	0	95
17 Darul Aman		278	0	278
18 Nurussalam		394	0	394
19 Darul Falah		0	0	0
20 Julok		435	0	435
21 Indra Makmur		0	0	0
22 Pante Bidari		0	0	0
23 Simpang Ulim		382	0	382
24 Madat		1041	0	1041
2018		5 619	0	5 619
2017		5 909	0	5 909
2016		5 998	0	5 998

Sumber : Dinas Perikanan Kabupaten Aceh Timur

Source : Department of Fisheries of Aceh Timur Regency

Produksi Perikanan Budidaya Menurut Kecamatan dan Subsektor di Kabupaten Aceh Timur (ton), 2018

Tabel 5.5.19
Table

Production of Fish Capture by Subdistrict and Subsector in Aceh Timur Regency (ton), 2018

Kecamatan Subdistrict	Budidaya a Laut Marine Culture	Tambak Brackish Water Pond	Kolam Fresh Water Pond	Keramba a Cage	Jaring Apung Floating Cage Net	Sawah Paddy Field	Jumlah Total
(1)	(2)	(3)	(4)	(5)	(6)	(7)	(8)
1 Serbajadi	---	0.00	0.00	---	---	---	0.00
2 Simpang Jernih	---	0.00	0.00	---	---	---	0.00
3 Peunaron	---	0.00	0.00	---	---	---	0.00
4 Birem Bayeun	---	1 246.85	0.00	---	---	---	1 246.85
5 Rantau Selamat	---	425.61	0.00	---	---	---	425.61
6 Sungai Raya	---	379.50	0.00	---	---	---	379.50
7 Peureulak	---	1 034.07	4.00	---	---	---	1 038.07
8 Peureulak Timur	---	2 932.66	0.00	---	---	---	2 932.66
9 Peureulak Barat	---	150.05	0.00	---	---	---	150.05
10 Ranto Peureulak	---	0.00	3.15	---	---	---	3.15
11 Idi Rayeuk	---	88.63	0.00	---	---	---	88.63
12 Peudawa	---	91.30	0.00	---	---	---	91.30
13 Banda Alam	---	0.00	0.00	---	---	---	0.00
14 Idi Tunong	---	0.00	0.00	---	---	---	0.00
15 Darul Ihsan	---	0.00	0.30	---	---	---	0.30
16 Idi Timur	---	107.45	1.50	---	---	---	108.95
17 Darul Aman	---	191.92	0.00	---	---	---	191.92
18 Nurussalam	---	636.75	0.00	---	---	---	636.75
19 Darul Falah	---	0.00	2.70	---	---	---	2.70
20 Julok	---	171.67	0.00	---	2.70	---	174.37
21 Indra Makmur	---	0.00	0.00	---	---	---	0.00
22 Pante Bidari	---	0.00	16.00	---	---	---	16.00
23 Simpang Ulim	---	861.41	7.50	---	---	---	868.91
24 Madat	---	1 510.00	0.00	---	---	---	1 510.00
2018	---	9 827.87	35.15	---	---	---	9 865.72
2017	---	9 296.02	99.77	---	---	---	9 395.79
2016	---	9 492.00	103.00	---	34.00	---	9 629.00

Sumber: Dinas Perikanan Kabupaten Aceh Timur

Source: Department of Fisheries of Aceh Timur Regency

Tabel 5.5.20 Luas Lahan Garam (Ha) Rakyat Menurut Kecamatan, 2018
Table Areal of Salt Pond (Ha) by Sub District, 2018

Kecamatan Subdistrict	Luas Lahan (Ha) (Ha)	Areal	Ket
(1)	(2)	(3)	
1 Serbajadi		-	-
2 Simpang Jernih		-	-
3 Peunaron		-	-
4 Birem Bayeun		0.00	-
5 Rantau Selamat		0.00	-
6 Sungai Raya		0.00	-
7 Peureulak		2.21	-
8 Peureulak Timur		0.00	-
9 Peureulak Barat		0.00	-
10 Ranto Peureulak		-	-
11 Idi Rayeuk		0.00	-
12 Peudawa		0.00	-
13 Banda Alam		0.00	-
14 Idi Tunong		-	-
15 Darul Ihsan		-	-
16 Idi Timur		0.00	-
17 Darul Aman		7.64	-
18 Nurussalam		0.00	-
19 Darul Falah		-	-
20 Julok		0.00	-
21 Indra Makmur		-	-
22 Pante Bidari		-	-
23 Simpang Ulim		0.00	-
24 Madat		0.00	-
2018		9.85	-
2017		9.60	-
2016		15.57	-

Sumber : Dinas Perikanan Kabupaten Aceh Timur

Source : Department of Fisheries of Aceh Timur Regency

Kelompok Usaha Garam Rakyat dan Jumlah Petani Garam Menurut

Tabel 5.5.21 Kecamatan, 2018

Table Business Group of Traditional Salt and Number of Salt Farmers by Sub District, 2018

Kecamatan <i>Subdistrict</i>	Kelompok Usaha Garam Rakyat <i>Business Group of Traditional Salt</i>	Jumlah Petani Garam <i>Number of Salt Farmers</i>
(1)	(2)	(3)
1 Serbajadi	-	-
2 Simpang Jernih	-	-
3 Peunaron	-	-
4 Birem Bayeun	---	---
5 Rantau Selamat	---	---
6 Sungai Raya	---	---
7 Peureulak	1	7
8 Peureulak Timur	---	---
9 Peureulak Barat	---	---
10 Ranto Peureulak	-	-
11 Idi Rayeuk	---	---
12 Peudawa	---	---
13 Banda Alam	-	-
14 Idi Tunong	-	-
15 Darul Ihsan	-	-
16 Idi Timur	---	---
17 Darul Aman	14	128
18 Nurussalam	---	---
19 Darul Falah	-	-
20 Julok	---	---
21 Indra Makmur	-	-
22 Pante Bidari	-	-
23 Simpang Ulim	---	---
24 Madat	---	---
2018	15	135
2017	14	127
2016	15	149

Sumber : Dinas Perikanan Kabupaten Aceh Timur

Source : Department of Fisheries of Aceh Timur Regency

Tabel 5.5.22 Jumlah Petani Garam Menurut Kategori dan Kecamatan, 2018
Table Number of Salt Farmers by Category and Sub District, 2018

Kecamatan <i>Subdistrict</i>	Petani Garam <i>Salt Farmers</i>		
	2016	2017	2018
(1)	(2)	(3)	(4)
1 Serbajadi	-	-	-
2 Simpang Jernih	-	-	-
3 Peunaron	-	-	-
4 Birem Bayeun	---	---	---
5 Rantau Selamat	---	---	---
6 Sungai Raya	---	---	---
7 Peureulak	7	7	7
8 Peureulak Timur	---	---	---
9 Peureulak Barat	---	---	---
10 Ranto Peureulak	-	-	-
11 Idi Rayeuk	---	---	---
12 Peudawa	---	---	---
13 Banda Alam	-	-	-
14 Idi Tunong	-	-	-
15 Darul Ihsan	-	-	-
16 Idi Timur	---	---	---
17 Darul Aman	142	120	128
18 Nurussalam	---	---	---
19 Darul Falah	-	-	-
20 Julok	---	---	---
21 Indra Makmur	-	-	-
22 Pante Bidari	-	-	-
23 Simpang Ulim	-	-	-
24 Madat	-	-	-
Aceh Timur	242	127	135

Sumber: Dinas Perikanan Kabupaten Aceh Timur

Source: Department of Fisheries of Aceh Timur Regency

Produksi dan Nilai Produksi Garam Rakyat Menurut Kecamatan, 2018

Tabel 5.5.23
Table

Production and Value Production of Salt by Sub District, 2018

Kecamatan <i>Subdistrict</i>	Jumlah Produksi (Ton) Production (Ton)	Nilai (000 Rp.) (000 Rp.)	Value
(1)	(2)	(3)	
1 Serbajadi	-	-	-
2 Simpang Jernih	-	-	-
3 Peunaron	-	-	-
4 Birem Bayeun	---	---	---
5 Rantau Selamat	---	---	---
6 Sungai Raya	---	---	---
7 Peureulak	---	---	---
8 Peureulak Timur	---	---	---
9 Peureulak Barat	---	---	---
10 Ranto Peureulak	-	-	-
11 Idi Rayeuk	---	---	---
12 Peudawa	---	---	---
13 Banda Alam	-	-	-
14 Idi Tunong	-	-	-
15 Darul Ihsan	-	-	-
16 Idi Timur	---	---	---
17 Darul Aman	433.85	2 169 245.00	
18 Nurussalam	---	---	---
19 Darul Falah	-	-	-
20 Julok	---	---	---
21 Indra Makmur	-	-	-
22 Pante Bidari	-	-	-
23 Simpang Ulim	---	---	---
24 Madat	---	---	---
2018	433.85	2 169 245.00	
2017	478.52	2 392 585.00	
2016	513.82	1 541 445.00	

Sumber : Dinas Perikanan Kabupaten Aceh Timur

Source : Department of Fisheries of Aceh Timur Regency

Kondisi Sampah di Kabupaten Aceh Timur tahun 2018

“

Sampah merupakan masalah yang sangat serius dan juga menjadi masalah social, ekonomi dan budaya. Dan hampir di semua kota di Indonesia mengalami kendala dalam mengolah sampah.

”



Estimasi timbunan Sampah di TPA dari tahun 2012 sampai dengan 2018 selalu naik dari 51918,5 kubik di tahun 2012 menjadi 58350,5 kubik di tahun 2018 dan rata-rata sampah dibuang per hari 168,9 kubik di tahun 2018



jumlah kendaraan roda 6 yang digunakan untuk mengangkut sampah dari tahun 2013 sampai dengan 2018 sama yaitu sebanyak 14 unit



Pada tahun 2018 ada sebanyak 700 petugas kebersihan yang bertugas untuk menjamin kebersihan di kabupaten Aceh Timur



Kebersihan bukan milik seseorang saja, namun milik kita bersama



ULASAN

DESCRIPTION

Industri

Industri menjadi semakin penting perannya dalam perekonomian suatu daerah. Industri – industri tersebut berperan dalam meningkatkan pendapatan maupun menyerap tenaga kerja. Melalui industri juga kebutuhan – kebutuhan masyarakat dapat terpenuhi secara mandiri.

Industry

Industry became increasingly important role in the economy of a region. Industries plays a role in increasing income and employment. Through the industrial so supplies the needs of society independently.

Di Kabupaten Aceh Timur, perkembangan industri masih belum terlalu pesat, bahkan belum ada sentra industri khusus. Untuk data yang tercatat mengenai industri masih pada Data Potensi Industri Kecil Non Formal Menurut Komoditi. Pada tahun 2018 di Kabupaten Aceh Timur terdata 1.599 unit industri kecil non formal dengan jumlah tenaga yang bekerja di sektor tersebut sebanyak 3.596 orang. Unit industri terbanyak adalah industri konveksi/penjahit pakaian jadi 309 unit usaha, dimana jumlah tenaga kerja yang terserap 784 orang.

In Aceh Timur Regency, industrial development is still not too fast, even there is no specific industry center. For the data recorded on the industry is still on the Potential of Small Data Non Formal According to Commodity. In 2018 in Aceh Timur Regency there are 1.599 non-formal small industrial unit by the number of personnel working in the sector, as many as 3.596 peoples. Most industrial units are convection /sewer industry with 309 business units, where the number of workers absorbed 784 peoples.

Energi

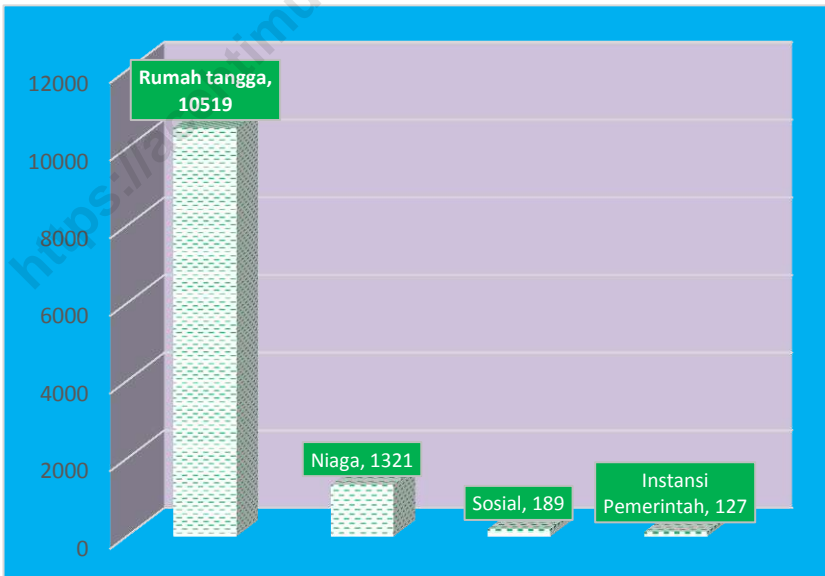
Jumlah pelanggan terbanyak PDAM di Aceh Timur merupakan pelanggan kategori rumah tangga yaitu sebanyak 10.519 kemudian disusul oleh pelanggan Niaga sebanyak 1.321 dan disusul oleh pelanggan sosial dan instansi pemerintah masih-masing 189 dan 127

Energy

The largest number of PDAM subscribers in Aceh Timur Regency were household category customers which were 10.519 followed by 1.321 Niaga customers and followed by social customers and government agencies respectively 189 and 127.

Gambar 6 Jumlah Pelanggan Menurut Jenis Pelanggan di Kabupaten Aceh Timur, 2018

Figures Number of Customer by Type of Customers in Aceh Timur Regency, 2018



6.1 INDUSTRI/INDUSTRY

Tabel Jumlah Perusahaan, Tenaga Kerja, dan Nilai Produksi Menurut
Table 6.1.1 Produk dan Klasifikasi Industri di Kabupaten Aceh Timur, 2018
Number of Establishment, Employees, and Production Value by Product and Industrial Classification in Aceh Timur Regency, 2018

	Produk (Klasifikasi Industri) Product (Industrial Classification)	Perusahaan Establishments	Tenaga Kerja Employee	Nilai Produksi Production Value (000)
	(1)	(2)	(3)	(4)
1	Industri Pengasinan Ikan (10211)	54	308	5 983 119
2	Pengolahan Tahu/Tempe (10391)	68	277	11 907 350
3	Industri Minyak Kelapa (10423)	2	6	15 505
4	Es Krim (10531)	2	5	2 000
5	Industri Roti/ Kue Kering (10710)	233	765	7 818 173
6	Industri Gula Merah/Aren (10722)	4	13	64 800
7	Limun dan Sirup (10723)	1	7	105 000
8	Pengolahan Bubuk Kopi (10761)	13	48	619 620
9	Industri Garam Rakyat (10774)	9	207	470 900
10	Industri kue tradisional, pisang sale, dodol dan kue basah lainnya (10792)	175	529	9 688 005
11	Industri Keripik, Kerupuk, Opak dan Makanan Ringan Lainnya (10794)	12	68	8 914 005
12	Minuman Ringan (11040)	1	3	28 000
13	Industri Rokok Daun (12012)	15	150	850 000
14	Rokok Daun (12019)	---	---	---
15	Tenun Aceh (13122)	1	26	850 000

Tabel 6.1.1 **Lanjutan**
Table 6.1.1 **Continued**

Produk (Klasifikasi Industri) Product (Industrial Classification)	Perusahaan Establishments	Tenaga Kerja Employee	Nilai Produksi Production Value (000)
(1)	(2)	(3)	(4)
16 Menjahit Pakaian Jadi (14120)	365	814	7 630 815
17 Penjahit Peci/ Kopyah (14131)	4	8	4 518 391
18 Industri Bordir (14302)	71	206	1 092 650
19 Industri Tas Kerawang (15121)	1	5	241 500
20 Ketam Kusen dan Perabotan (16221)	181	725	22 335 280
21 Industri Kerajinan Bambu (16291)	5	28	472 950
22 Industri Anyaman Tikar dan Pandan (16292)	63	141	106 798
23 Gagang Sapu (16299)	4	19	69 000
24 Percetakan (18111)	15	30	75 580
25 Pupuk Alam Cair (20147)	1	10	61 200
26 Pupuk Alam Organik dan Kompos (20149)	3	32	18 750
27 Industri Karya Seni (20293)	2	4	5 398
28 Jamu dan Olahan Tradisional (21022)	7	18	172 150
29 Industri Batu Bata (23921)	185	1 325	12 869 200
30 Ubin dan Tegel (23929)	5	38	485 000
31 Industri Gerabah (23932)	2	8	218 000
32 Industri Moulding, Komponen dan Bahan-Bahan Bangunan (23939)	8	44	126 600

Tabel **Lanjutan**
Table 6.1.1 **Continued**

Produk (Klasifikasi Industri) Product (Industrial Classification)	Perusahaan Establishments	Tenaga Kerja Employee	Nilai Produksi Production Value (000)
(1)	(2)	(3)	(4)
33 Industri Barang-Barang dari Semen (23941)	26	115	448 707
34 Pandai Besi (24101)	35	48	669 299
35 Industri Reparasi Dinamo (27900)	8	11	569 398
36 Industri Bengkel, Las, Bubutu dan Peralatan dari Logam (28224)	107	271	2 521 663
37 Pembuatan/Perbaikan Kapal Motor, Boat, dan Sampan (30111)	7	35	2 998 000
38 Reparasi Sepeda Motor (30912)	137	378	8 445 062
39 Industri Perabot/ Meubel Kayu (31001)	111	412	4 604 378
40 Toko Emas (32119)	20	38	3 655 410
41 Industri Sabut Kelapa (32903)	1	15	129 600
42 Bengkel Reparasi Mobil (45201)	10	25	407 958
43 Reparasi Barang Elektronik (95210)	25	42	387 321
Aceh Timur	1 999	7 257	

Sumber: Dinas Perindustrian, Tenaga Kerja, dan Transmigrasi Kabupaten Aceh Timur

Source: Department of Industry, Manpower and Transmigration of Aceh Timur Regency

Tabel 6.1.2 Data Potensi Industri Kecil Non Formal Menurut Komoditi, 2018
Table Potency of Small non Formal Industry by Commodity, 2018

Komoditas Commodity	Jumlah Unit Usaha Number of Establishment	Jumlah Tenaga Kerja Number of Employee	Jumlah Nilai Investasi Investation Value (000 Rp)	Nilai Produksi Production Value (000 Rp)
(1)	(2)	(3)	(4)	(5)
A. Jenis Industri Pangan	560	2 078	2 913 805	35 504 142
1 Industri Ikan Asin dan Ikan Kayu	54	308	416 987	5 983 119
2 Industri Tahu/Tempe Kedelai	68	277	484 103	11 907 350
3 Industri Minyak Kelapa	2	6	4 130	15 505
4 Industri Pengolahan Es Krim	2	5	4 170	2 000
5 Industri Produksi Roti dan Kue	233	785	1 149 807	7 818 713
6 Industri Gula Merah	4	13	9 750	64 800
7 Industri Bubuk Kopi	13	48	162 160	619 620
8 Industri Pisang Sale dan Kue Basah	167	563	605 575	8 842 105
9 Industri Keripik	10	48	31 500	86 650
10 Jamu Tradisional	7	25	45 623	164 280
B. Jenis Industri Sandang	313	792	1 076 620	8 889 532
1 Penjahitan Pakaian Jadi	309	784	1 049 670	4 371 141
2 Penjahit peci/kopiah	4	8	26 950	4 518 391
C. Jenis Industri Kimia dan Bahan Bangunan	315	2 121	6 863 300	19 550 818
1 Industri Garam Rakyat	19	368	861 300	670 900
2 Ketam Kosen	21	82	902 700	3 069 250
3 Pupuk alam	11	84	202 000	371 018
4 Batu bata	181	1 295	2 718 650	11 811 450
5 Industri Barang dari Semen	7	18	134 000	425 500
6 Furniture kayu	76	274	2 044 650	3 202 700

INDUSTRI, PERTAMBANGAN, ENERGI, DAN KONSTRUKSI

Tabel 6.1.2 **Lanjutan**
Table **Continued**

Komoditas <i>Commodity</i>	Jumlah Unit Usaha <i>Number of Establishment</i>	Jumlah Tenaga Kerja <i>Number of Employee</i>	Jumlah Nilai Investasi <i>Investation Value</i> (000 Rp)	Nilai Produksi <i>Production Value</i> (000 Rp)
(1)	(2)	(3)	(4)	(5)
D. Jenis Industri Logam dan Elektronika	230	634	6 730 318	11 715 748
1 Pandai Besi	33	46	104 600	619 299
2 Reparasi dinamo	6	8	908 750	569 299
3 Bengkel las / bubut	72	176	2 432 540	3 183 488
2 Pembuatan Kapal Nelayan	5	24	659 400	1 521 000
5 Reparasi sepeda motor	109	365	2 188 028	5 450 662
6 Reparasi mobil	3	9	100 000	97 000
7 Reparasi alat elektronik	2	6	337 000	275 000
E. Jenis Industri Kerajinan	181	623	2 616 862	8 346 184
1 Industri Rokok Daun	15	150	158 000	850 000
2 Tenun Tradisional	1	26	23 700	850 000
3 Menjahit Bordir	69	202	883 295	1 002 890
4 Tas Terawang	1	5	22 306	251 670
5 Anyaman bambu	4	18	8 860	41 166
6 Anyaman tikar pandan	63	141	159 192	106 798
7 Gagang sapu	4	19	37 000	69 000
8 Karya seni	1	1	1 350	5 250
9 Gerabah	2	8	19 500	218 000
10 Tukang Emas	20	38	703 659	3 655 410
11 Industri sabut kelapa	1	15	600 000	1 296 000

Sumber: Dinas Perindustrian, Tenaga Kerja, dan Transmigrasi Kabupaten Aceh Timur

Source: Department of Industry, Manpower and Transmigration of Aceh Timur Regency

Tabel 6.1.3 Data Potensi Industri Kecil Formal Menurut Komoditi, 2018
Table Potency of Small Formal Industry by Commodity, 2018

Komoditas Commodity	Jumlah Unit Usaha Number of Establishment	Jumlah Tenaga Kerja Number of Employee	Jumlah Nilai Investasi Investation Value (000 Rp)	Nilai Produksi Production Value (000 Rp)
(1)	(2)	(3)	(4)	(5)
A. Jenis Industri Pangan	14	102	198 975	486 520
1 Industri Tahu/Tempe	2	11	20 500	192 350
2 Industri Produksi Roti dan Kue	2	23	32 325	46 970
3 Industri Sirup/Limun	1	21	31 325	45 750
4 Industri Bubuk Kopi	3	10	80 325	16 650
5 Industri Pisang Sale dan Dodol	2	7	9 000	77 500
6 Kerupuk dan Makanan Ringan	2	24	10 500	49 300
7 Industri Minuman Ringan	1	3	7 500	28 000
8 Industri Jamu Tradisional	1	3	7 500	30 000
B. Jenis Industri Sandang	1	3	12 000	40 500
1 Penjahitan Pakaian	1	3	12 000	40 500
C. Jenis Industri Kimia dan Bahan Bangunan	77	418	2 541 295	1148 934 300
1 Ketam Kusen	49	251	1 842 395	1147 019 550
2 Pupuk Alam	1	10	205 000	61 200
3 Batu bata	4	46	37 700	257 750
4 Batako/Traso/Ubin/Tegel	5	20	16 750	28 000
5 Komponen Bahan Bangunan	6	27	239 500	436 600
6 Industri barang dari semen	1	6	75 000	137 000
7 Furniture kayu	11	58	124 950	994 200

Tabel 6.1.3 **Lanjutan**
Table 6.1.3 **Continued**

Komoditas Commodity	Jumlah Unit Usaha <i>Number</i> <i>of Establishment</i>	Jumlah Tenaga Kerja <i>Number of</i> <i>Employee</i>	Jumlah Nilai Investasi <i>Investation</i> <i>Value</i> (000 Rp)	Nilai Produksi <i>Production</i> <i>Value</i> (000 Rp)
(1)	(2)	(3)	(4)	(5)
D. Jenis Industri Logam dan Elektronik	228	569	10 464 715	13 433 706
1 Percetakan	52	97	104 000	5 980 000
2 Reparasi dinamo	2	6	95 000	53 000
3 Bengkel Las/Bubut	79	203	2 677 540	357 078
4 Reparasi sepeda motor	91	249	6 428 175	6 784 328
5 Reparasi Mobil	4	14	1 160 000	259 300
E. Jenis Industri Kerajinan	70	163	791 032	2 409 480
1 Anyaman tikar pandan	63	138	157 762	768 180
2 Tukang Emas	6	10	33 270	345 300
3 Industri sabut kelapa	1	15	600 000	1 296 000

Sumber: Dinas Perindustrian, Tenaga Kerja, dan Transmigrasi Kabupaten Aceh Timur

Source: Department of Industry, Manpower and Transmigration of Aceh Timur Regency

6.2 ENERGI/ENERGY

Tabel 6.2.1 Daya Terpasang, Produksi, dan Distribusi Listrik PT. PLN (Persero) pada Cabang/Ranting PLN di Kabupaten Aceh Timur, 2013–2018
Table 6.2.1 *Installed Capacity, Production, and Distribution of Electricity of State Electricity Company at Branch Level in Aceh Timur Regency, 2013–2018*

Tahun/Year	Daya Terpasang Installed Capacity (KW)	Produksi Listrik Production (KWh)	Listrik Terjual Electricity Sold (KWh)	Dipakai Sendiri Own Usage (KWh)	Susut/Hilang Shrunked (KWh)
(1)	(2)	(3)	(4)	(5)	(6)
2012	11 377 404	67 099 529	54 558 806	60 444	12 540 723
2013	11 377 404	106 454 549	87 655 428	95 895	16 943 629
2014	441 872	111 825 888	94 084 855	100 643	17 640 389
2015	4 812 076	124 196 668	105 286 510	111 777	18 798 381
2016	5 354 354	139 336 543	119 170 710	125 403	20 040 432
2017	70 154	152 985 101	132 436 072	---	---
2018	68 500	176 155 603	155 888 437	1 161 222	20 267 166

Sumber: PT PLN (Persero) Wilayah Aceh Timur

Source: PT PLN (Persero) Region of Aceh Timur

Jumlah Pelanggan PLN Menurut Kecamatan di Kabupaten Aceh Timur, 2015-2018
Table 6.2.2 Number of PLN Customers by Subdistrict in Aceh Timur Regency, 2015-2018

Kecamatan Subdistrict	2015	2016	2017	2018
(1)	(2)	(3)	(4)	(5)
1 Serbajadi	---	---	1 381	1 402
2 Simpang Jernih	---	---	784	80
3 Peunaron	---	---	2 218	2 616
4 Birem Bayeun	---	---	6 142	7 506
5 Rantau Selamat	---	---	2 585	2 833
6 Sungai Raya	---	---	2 465	2 518
7 Peureulak	---	---	8 633	10 762
8 Peureulak Timur	---	---	2 739	3 815
9 Peureulak Barat	---	---	2 976	4 260
10 Ranto Peureulak	---	---	5 205	6 314
11 Idi Rayeuk	---	---	7 437	7 756
12 Peudawa	---	---	2 270	3 481
13 Banda Alam	---	---	1 665	2 143
14 Idi Tunong	---	---	2 025	2 536
15 Darul Ihsan	---	---	1 259	1 522
16 Idi Timur	---	---	1 198	2 102
17 Darul Aman	---	---	3 775	4 257
18 Nurussalam	---	---	3 523	4 865
19 Darul Falah	---	---	673	1 032
20 Julok	---	---	5 524	6 597
21 Indra Makmur	---	---	4 094	4 894
22 Pante Bidari	---	---	5 069	5 551
23 Simpang Ulim	---	---	4 006	6 201
24 Madat	---	---	5 393	4 251
Aceh Timur	0	0	83 039	99 294

Sumber: PT PLN (Persero) Wilayah Aceh Timur

Source: PT PLN (Persero) Region of Aceh Timur

Tabel 6.2.3 Jumlah Pelanggan dan Air yang Disalurkan Menurut Jenis Pelanggan di Kabupaten Aceh Timur, 2018
Table 6.2.3 Number of Customer and Distributed Clean Water by Type of Customers in Aceh Timur Regency, 2018

Pelanggan Customers	Pelanggan Customers	Air Disalurkan Distributed Water (m ³)	Tarif (m3)	Nilai/ Value (rupiah)
(1)	(2)	(3)	(4)	(5)
Sosial/Social	189	113 803	1-10 m ³ Rp 1800 ≥ 11 m ³ Rp 3000	336 302 600
Rumah Tangga/Household	10 519	1 839 917	1-10 m ³ Rp 3000 ≥ 11 m ³ Rp 3700	7 036 783 900
Instansi Pemerintah Government Institution	127	66 383	1-10 m ³ Rp 3700 ≥ 11 m ³ Rp 5500	362 306 100
Niaga/Trade	1 321	258 128	1-10 m ³ Rp 3700 ≥ 11 m ³ Rp 5500	1 385 983 300
Industri/Industry	1	91	1-10 m ³ Rp 3700 ≥ 11 m ³ Rp 5500	494 900
Khusus/Exclusive	---	---	---	---
2018	12 157	2 278 322		9 121 870 800
2017	11 389	2 118 171		8 424 406 300
2016	11 158	1 902 863		7 446 055 300

Sumber: PDAM Tirta Peusada Kabupaten Aceh Timur
 Source: PDAM Tirta Peusada Region of Aceh Timur

Tabel 6.2.4 Keadaan Perusahaan Daerah Air Minum (PDAM) di Kabupaten Aceh Timur, 2018
Table *Condition of Drinking Water Local Company in Region Aceh Timur, 2018*

Rincian <i>Description</i>	Satuan <i>Measurement</i>	Jumlah <i>Total</i>
(1)	(2)	(3)
1 Pipa Induk	Meter	75 233
2 Pipa Distribusi	Meter	325 527
3 Kapasitas Bak Penampung	M ³	1 037.5
4 Langganan Aktif	SR	12 157
5 Jumlah Air Yang Terjual	M ³	2 278 322
6 Jumlah Air Yang Terpakai Sendiri	M ³	2 700
7 Rata Tarif Per M ³	Rp	4 004
8 Penerimaan Penjualan Air	Rp	9 121 870 800
9 Penerimaan Non Operasional	Rp	1 049 494 200
10 Jumlah Karyawan	Orang	104
Struktur Biaya		
A Biaya Antara		3 248 283 871
Bahan Bakar	Rp	39 710 350
Bahan Kimia	Rp	1 018 252 550
Biaya Perjalanan, Adm, & Bayar Jasa	Rp	1 352 602 876
Pembelian Bahan, Alat-alat Perawatan	Rp	837 718 095
B Biaya Primer		6 508 796 140
Upah dan Gaji	Rp	5 012 179 096
Listrik Operasional	Rp	1 496 617 044
Penyusutan	Rp	2 156 039 229
Pendapatan Lain-Lain	Rp	2 197 045
Surplus/Defisit	Rp	-1 739 557 195

Sumber: PDAM Tirta Peusada Kabupaten Aceh Timur

Source: PDAM Tirta Peusada Region of Aceh Timur

Tabel 6.2.5 Jumlah dan Nilai Air Bersih yang Diproduksi dan Disalurkan Setiap Bulan Oleh PDAM, 2018
Table 6.2.5 Number and Value of Water Supply Produced and Distributed Every Month by PDAM, 2018

Bulan Month	Produksi/ Production		Distribusi/ Distribution	
	Air Diproduksi Produced (m3)	Nilai Produksi Production Value (Rp)	Air Disalurkan Distributed (m3)	Nilai Perolehan Value (Rp)
(1)	(2)	(3)	(4)	(5)
1 Januari January	262 983	931 222 803	154 781	631 886 900
2 Februari February	280 427	992 992 007	181 610	729 801 800
3 Maret March	258 884	916 708 244	166 569	668 867 900
4 April April	280 387	992 850 367	199 627	795 514 300
5 Mei May	276 224	978 109 184	196 188	781 934 800
6 Juni June	260 539	922 568 599	180 510	720 218 200
7 Juli July	303 167	1073 514 347	219 515	868 843 700
8 Agustus August	297 158	1052 236 478	207 821	826 982 100
9 September September	317 843	1125 482 063	220 038	872 961 700
10 Oktober October	273 580	968 746 780	181 803	730 044 600
11 November November	276 187	977 978 167	189 154	762 322 300
12 Desember December	277 040	980 998 640	180 706	732 492 500
2018	3 364 419	11 913 407 679	2 278 322	9 121 870 800
2017	3 434 589	11 035 334 457	1 902 863	8 424 406 900
2016	3 237 813	9 833 235 081	2 554 477	7 445 055 300

Sumber: PDAM Tirta Peusada Kabupaten Aceh Timur

Source: PDAM Tirta Peusada Region of Aceh Timur

Tabel 6.2.6 **Gambaran Pengelolaan Sampah di Kabupaten Aceh Timur, 2014-2018**
Table *Description of Trash Management in Region Aceh Timur, 2014-2018*

	Rincian Description	Satuan Measure ment	2014	2015	2016	2017	2018
	(1)	(2)	(3)	(4)	(5)	(6)	(7)
1	Estimasi total timbunan sampah di TPA	m3	4 8130,80	5 0002,20	51 066,60	53 176,04	58 476,43
2	Rata-rata sampah dibuang tiap hari	m3	131,87	148,86	151,36	161,52	166,43
3	Jumlah Petugas Kebersihan	orang	679	680	682	685	700
4	Rata-rata biaya retribusi	ribu rupiah	52 000	72 000	64 000	84 000	62 000
5	Jumlah Kendaraan Roda Enam/ Dump Truck	unit	10	14	14	12	12
6	Jumlah Kendaraan Alat Berat	unit	-	-	2	2	2

Sumber: Dinas Lingkungan Hidup Kabupaten Aceh Timur

Source: Environmental Services of Aceh Timur Regency

Tabel 6.2.7
Perkiraan Jumlah Timbunan Sampah per Hari Menurut Kecamatan di Kabupaten Aceh Timur, 2018
Table 6.2.7
Estimated Amount of Trash Per Day by Sub District in Aceh Timur Regency, 2018

Kecamatan Subdistrict	Timbunan Sampah (m3/hari) Amount of Trash (m3/day)
(1)	(2)
1 Serbajadi	3.05
2 Simpang Jernih	2.50
3 Peunaron	3.75
4 Birem Bayeun	8.84
5 Rantau Selamat	5.95
6 Sungai Raya	6.32
7 Peureulak	13.62
8 Peureulak Timur	5.14
9 Peureulak Barat	4.80
10 Ranto Peureulak	3.72
11 Idi Rayeuk	27.96
12 Peudawa	6.81
13 Banda Alam	1.98
14 Idi Tunong	2.20
15 Darul Ihsan	3.05
16 Idi Timur	14.82
17 Darul Aman	8.60
18 Nurussalam	3.86
19 Darul Falah	10.12
20 Julok	7.90
21 Indra Makmur	3.94
22 Pante Bidari	7.40
23 Simpang Ulim	6.79
24 Madat	3.31
2018	166.43
2017	161.52
2016	151.36

Sumber: Dinas Lingkungan Hidup Kabupaten Aceh Timur

Source: Environmental Services of Aceh Timur Regency

Tabel 6.2.8 Luas Areal dan Produksi Pertambangan Menurut Jenis Bahan Galian di Kabupaten Aceh Timur, 2018
Table 6.2.8 *Area and Mining Production Area by Type of Mineral Material in Aceh Timur Regency, 2018*

Jenis Bahan Galian <i>Types of minerals</i>	Nama Perusahaan <i>Company</i>	Luas Ijin Usaha Penamban gan (Ha)	Luas Ijin Usaha Penamban gan (Ha)	Lokasi	Luas Areal (Ha)	Produksi (Ton/ Tahun)
(1)	(2)	(3)	(4)	(5)	(6)	(7)
1 Galian C	Muchtar Idris	0.95	---	Alue Bu Tuha Kec. Peureulak Barat	1.00	12.00
2 Galian C	Nurdin Saad	0.90	---	Desa Sijudo Kec. Pante Bidari	2.00	12.00
3						
4						
5						
6						
7						

Sumber: Dinas Lingkungan Hidup Kabupaten Aceh Timur

Source: *Environmental Services of Aceh Timur Regency*

Tabel 6.2.9 Kualitas Air Sungai di Kabupaten Aceh Timur, 2018
Table 6.2.9 *River Water Quality in Aceh Timur Regency, 2018*

Kualitas Quality	Krueng Arakundo	Kreung Peureulak	Krueng Bayeun
(1)	(2)	(3)	(4)
1 Periode			
2 Waktu sampling (tgl/bln/ thn)	12 Juli 2018	12 Juli 2018	12 Juli 2018
3 Temperatur (°C)	28	28	27
4 Residu Terlarut (mg/ L)	---	---	---
5 Residu Tersuspensi (mg/L)	---	---	---
6 pH	7,15	7,39	7,20
7 DHL (mg/ L)	110	116	97
8 TDS (mg/ L)	114	138	134
9 TSS (mg/ L)	52	47	39,5
10 DO (mg/ L)	6,37	6,41	6,53
11 BOD (mg/ L)	2	2,22	2
12 COD (mg/ L)	16	18	17
13 NO2 (mg/ L)	---	---	---
14 NO3 (mg/ L)	---	---	---
15 NH3 (mg/ L)	0,343	0,337	0,320
16 Klorin bebas (mg/ L)	---	---	---
17 T-P (mg/ L)	---	---	---
18 Fenol (µg/ L)	---	---	---
19 Minyak dan Lemak (µg/L)	800	800	1 200
20 Detergen (µg/L)	---	---	---
21 Fecal coliform (jmlh/ 1000 ml)	---	---	---
22 Total coliform (jmlh/ 1000 ml)	---	---	---
23 Sianida (mg/L)	0,004	0,016	0,0021
24 H2S (mg/L)	---	---	---

Sumber: Dinas Lingkungan Hidup Kabupaten Aceh Timur

Source: *Environmental Services of Aceh Timur Regency*

Tabel 6.2.10 **Kualitas Air Laut di Kabupaten Aceh Timur, 2018**
Table **Sea Water Quality in Aceh Timur Regency, 2018**

	Kualitas Quality	Air Laut Idi Rayeuk	Air Laut Idi Cut	Air Laut Pereulak	Air Laut Simpang Ulim
	(1)	(2)	(3)	(4)	(5)
1	Waktu sampling (tgl/bln/thn)	12 Juli 2018	---	---	---
2	Lokasi Sampling	Laut Teupin Nyaring	---	---	---
3	Warna (Mt)	---	---	---	---
4	Bau	tidak berbau	---	---	---
5	Kecerahan (M)	---	---	---	---
6	Kekeruhan (NTU)	---	---	---	---
7	TSS (mg/l)	18,5	---	---	---
8	Sampah	---	---	---	---
9	Lapisan Minyak	---	---	---	---
10	Temperatur (Oc)	29	---	---	---
11	pH	7,44	---	---	---
12	Salinitas (‰)	21,5	---	---	---
13	DO (mg/l)	5,22	---	---	---
14	BOD5 (mg/l)	2,18	---	---	---
15	COD (mg/l)	116	---	---	---
16	Amonia (mg/l)	0,456	---	---	---
17	NO2- N (mg/l)	---	---	---	---
18	NO3- N (mg/l)	---	---	---	---
19	PO4-P (mg/l)	---	---	---	---
20	Sianida (CN-) (mg/l)	---	---	---	---
21	Sulfida (H2S) (mg/l)	---	---	---	---
22	Klor (mg/l)	---	---	---	---
23	Minyak bumi (mg/l)	---	---	---	---
24	Fenol (mg/l)	---	---	---	---
25	Pestisida (mg/l)	---	---	---	---
26	PCB (mg/l)	---	---	---	---

Sumber: Dinas Lingkungan Hidup Kabupaten Aceh Timur

Source: Environmental Services of Aceh Timur Regency

Tabel 6.2.11 **Kondisi Danau/ Waduk/ Situ/ Embung/ Daerah Irigasi di Kabupaten Aceh Timur, 2018**
Table 6.2.11 **Lake / Reservoir / Situ / Embung/ Irrigation Area Conditions in Aceh Timur Regency, 2018**

	Nama Danau/Waduk/Situ/ Embung/DI	Lokasi		Tahun Selesai Pembangunan	Luasan Area Semula (Ha)	Luas Area (Ha)		
		Kecamatan	Desa			Baku	Potensial	Fungsional
	(1)	(2)	(3)	(4)	(5)	(6)	(7)	(8)
1	D.I. Jambo Reuhat	Banda Alam	Jambo Reuhat	1982	-	683.9	683.9	683.9
2	D.I. Alue Canang	Birem Bayeun	Bukit Tiga	1990	80.0	103.6	103.6	103.6
3	D.I. Alue Nibong Atas	Bayeun Birem	Paya Bili Satu	1985	300.0	322.2	322.2	322.2
4	D.I. Merbau Dua	Bayeun	Merbau Dua	2007	-	67.1	67.1	67.1
5	D.I. Alue Grong - Grong	Darul Aman	Lhok Glumpang	1980	250.0	340.8	340.8	340.8
6	D.I. Alue Lhok DA	Darul Aman	Alue Lhok	1980	100.0	21.5	21.5	21.5
7	D.I. Alue Luddin	Darul Aman	Alue Luddin	1995	100.0	51.3	51.3	51.3
8	D.I. Bukit Hitam	Darul Ihsan	Bukit Hitam	1995	70.0	22.4	22.4	22.4
9	D.I. Peudawa Puntong	Idi Timur	Peudawa Puntong	1970	100.0	38.0	38.0	38.0
10	D.I. Seunebok Merdu	Idi Tunong	Seunebok Merdu	1995	80.0	10.0	10.0	10.0
11	D.I. Alue Ie Mirah	Indra Makmu	Alue Ie Mirah	1977	400.0	257.6	257.6	257.6
12	D.I. Blang Kumahang	Julok	Blang Kumahang	1995	180.0	15.5	15.5	15.5
13	D.I. Julok Cut	Julok	Teumpok Tengoh	1975	230.0	451.6	451.6	451.6
14	D.I. Julok Tunong	Julok	Julok Tunong	1975	400.0	226.7	226.7	226.7
15	D.I. Bukit Siraja	Julok	Bukit Siraja	1995	125.0	20.3	20.3	20.3
16	D.I. Lhok Rambong	Julok	Lhok Rambong	1995	80.0	95.6	95.6	95.6
17	D.I. Paya Pasi	Julok	Paya Pasi	1995	100.0	55.3	55.3	55.3
18	D.I. Paya Pua	Julok	Bukit Siraja	1983	200.0	114.7	114.7	114.7
19	D.I. Paya Enjee	Nurussalam	Paya Enjee	1996	110.0	68.2	68.2	68.2
20	D.I. Peudawa Rayeuk	Peudawa	Peudawa Rayeuk	1970	125.0	27.2	27.2	27.2
21	D.I. Peunaron	Peunaron	Arol Pinang	1998	-	151.4	151.4	151.4
22	D.I. Alue Bu Tuha	Peureulak	Alue Bu Tuha	1996	100.0	152.2	152.2	152.2
23	D.I. Alue Mbot - Mbot	Peureulak	Alue Nibong	1996	70.0	24.5	24.5	24.5

Sumber: Dinas Pekerjaan Umum dan Perumahan Rakyat Kabupaten Aceh Timur
 Source: Departement of Public Works and Housing of Aceh Timur Regency

Tabel 6.2.11 **Lanjutan**
Table **Continued**

	Nama Danau/Waduk/Situ/ Embung/Di	Lokasi		Tahun Selesai Pembangun an	Luasan Area Semula (Ha)	Luas Area (Ha)		
		Kecamatan	Desa			Baku	Potensial	Fungsional
	(1)	(2)	(3)	(4)	(5)	(6)	(7)	(8)
24	D.I. Alue Bu	Peureulak Timur	Alue Bu	1970	80.0	58.9	58.9	58.9
25	D.I. Alue Nibong	Peureulak	Alue Nibong	1973	100.0	162.8	162.8	162.8
26	D.I. Paya Dua	Peureulak	Paya Dua	1997	100.0	210.9	210.9	210.9
27	D.I. Paya Keutapang	Peureulak	Paya Keutapang	1997	70.0	39.0	39.0	39.0
28	D.I. Alue Rambong	Peureulak	Alue Rambong	1997	70.0	39.8	39.8	39.8
29	D.I. Blang Bitra	Peureulak	Blang Bitra	1997	70.0	254.9	254.9	254.9
30	D.I. Uteun Dama	Peureulak	Uteun Dama	1985	-	157.3	157.3	157.3
31	D.I. Blang Palah	Peureulak Barat	Beuringin	2001	500.0	787.1	787.1	787.1
32	D.I. Jungka Gajah	Peureulak Barat	Jungka Gajah	2014	-	39.7	39.7	39.7
33	D.I. Alue Lhok	Peureulak Timur	Alue Lhok	1995	300.0	34.6	34.6	34.6
34	D.I. Alue Gureb	Peureulak Timur	Alue Gureb	1997	110.0	27.5	27.5	27.5
35	D.I. Mon Jim - Jim	Peureulak Timur	Mon Jim - Jim	1997	100.0	23.6	23.6	23.6
36	D.I. Pasir Putih	Peureulak Rantau	Pasir Putih	1997	150.0	64.4	64.4	64.4
37	D.I. Alue Cantek	Peureulak Rantau	Seuneubok Dalam	1996	75.0	40.4	40.4	40.4
38	D.I. Alue Dua	Peureulak Rantau	Alue Dua	1996	75.0	20.9	20.9	20.9
39	D.I. Blang Barom	Peureulak Rantau	Blang Barom	1996	100.0	28.7	28.7	28.7
40	D.I. Paya Uno	Peureulak Rantau	Alue le Udep	1996	100.0	42.3	42.3	42.3
41	D.I. Alue Kaul	Peureulak Rantau	Alue Kaul	1988	200.0	59.2	59.2	59.2
42	D.I. Seuneubok Dalam	Seulamat Seulamat	Seunebok Dalam	1997	100.0	71.7	71.7	71.7
43	D.I. Leles	Serbajadi	Leles	1996	125.0	123.6	123.6	123.6
44	D.I. Sembuang	Serbajadi	Sembuang	1996	130.0	47.4	47.4	47.4
45	D.I. Alue Rangan	Sungai Raya	Alue Rangan	1997	100.0	41.2	41.2	41.2
46	D.I. Alue Raya	Sungai Raya	Paya Keutapang	1997	90.0	122.0	122.0	122.0

Sumber: Dinas Pekerjaan Umum dan Perumahan Rakyat Kabupaten Aceh Timur

Source: Departement of Public Works and Housing of Aceh Timur Regency

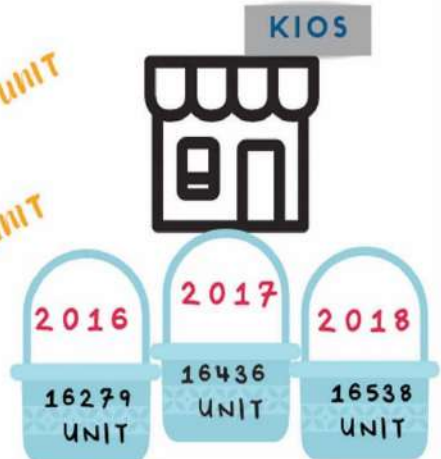
Table 6.2.12 Volume Limbah Padat dan Cair berdasarkan Sumber Pencemaran di Kabupaten Aceh Timur, 2018
Volume of Solid and Liquid Waste based on Pollution Sources in Aceh Timur Regency, 2018

Sumber Pencemaran <i>Source of pollution</i>	Jumlah Terdata	Type/Jenis/ Klasifikasi	Luas (Ha)	Volume Limbah Padat (m3/hari)	Volume Limbah Cair (m3/ hari)	Volume Limbah B3 Padat (m3/hari)	Volume Limbah B3 Cair (m3/ hari)
(1)	(2)	(3)	(4)	(5)	(6)	(7)	(8)
Bergerak							
1	Kendaraan Bermotor	15	Bus	-	0.10	-	-
2	Kendaraan Bermotor	5	Jumbo	-	0.10	-	-
3	Kendaraan Bermotor	1	Double Cabin	-	0.10	-	-
4	Kendaraan Bermotor	2	Mini bus	-	0.10	-	-
5	Kendaraan Bermotor	16	Mobil barang	-	0.10	-	-
6	Kendaraan Bermotor	2	Roda dua	-	0.10	-	-
Tidak Bergerak							
7	Terminal Idi		Type C	0.08	0.25	0.25	-
8	Terminal Pereulak		Type C	0.92	0.33	0.33	-
9	Gedung Uji		-	0.33	0.25	0.25	-

Sumber: Dinas Perhubungan Kabupaten Aceh Timur

Source: Department of Transportation of Aceh Timur Regency

JENIS DAN
JUMLAH
PERDAGANGAN
2016-2018



PENJELASAN TEKNIS**TECHNICAL NOTES**

1. Sistem pencatatan Statistik Ekspor dan Impor adalah "General Trade" dengan wilayah pencatatan meliputi seluruh wilayah kepabeanan Indonesia.
 2. Pengesahan dokumen kepabeanan ekspor dan impor dilakukan oleh Bea dan Cukai berdasarkan Persetujuan Muat/Bongkar Barang.
 3. Data ekspor berasal dari dokumen kepabeanan BC 3.0 atau yang disebut dokumen Pemberitahuan Ekspor Barang (PEB) yang diisi oleh eksportir.
 4. Data impor berasal dari dokumen kepabeanan BC 2.0 atau yang disebut dokumen Pemberitahuan Impor Barang (PIB), Pemberitahuan Impor Barang Khusus (PIBK), Pemberitahuan Pabean Free Trade Zone (PPFTZ) dan dokumen kepabeanan BC 2.3 yang mencatat impor barang dari Luar Negeri ke Kawasan Berikat.
 5. Barang-barang yang dikirim ke luar negeri untuk diolah dicatat sebagai ekspor, sedangkan hasil olahan yang dikembalikan ke Indonesia dicatat sebagai impor.
 6. Barang-barang luar negeri yang diolah di dalam negeri dicatat sebagai barang impor meskipun barang olahan tersebut akan kembali ke luar negeri.
1. *The recording of export and import statistics is based on General Trade System covering all Indonesian customs areas.*
 2. *The legalization of customs export and import documents is conducted by the Customs and Excise Office.*
 3. *The export data are compiled based on customs export documents BC 3.0 or known as Export Declarations (PEB), filled by exporters.*
 4. *The import data are compiled based on customs import documents BC 2.0 or known as Import Declarations Form (PIB), Import Declarations Form for Special Commodity (PIBK), Customs Declaration Form for Free Trade Zone (PPFTZ), and customs import documents BC 2.3 which records import goods from foreign country to Bounded Zones Area.*
 5. *Goods send abroad for processing purposes are recorded as export while its product sent to Indonesia are recorded as import.*
 6. *Foreign goods processed in Indonesia are still recorded as imports although the products will be sent to abroad.*

TRADE

7. Barang-barang yang tidak dicakup dalam pencatatan:

- a. Pakaian dan barang-barang perhiasan
- b. Barang-barang bawaan penumpang dari/ke luar negeri untuk dipakai sendiri, kecuali lemari es, pesawat televisi, dan sebagainya.

c. Barang-barang untuk keperluan perwakilan kedutaan suatu negara.

d. Barang-barang ekspedisi dan ekshibisi atau pameran.

e. Barang-barang untuk militer yang diimpor langsung oleh angkatan bersenjata

f. Pembungkus/peti kemas untuk diisi kembali.

g. Uang dan surat-surat berharga.

h. Barang-barang contoh

8. Pelabuhan Muat adalah pelabuhan darimana barang diangkut ke luar negeri atau diekspor

9. Negara tujuan adalah negara tujuan akhir yang diketahui untuk barang ekspor yang dikirim ke luar negeri

10. Jenis komoditi adalah barang ekspor yang dicatat sesuai kode *Harmonized System* (HS)

7. *The following goods are not included in the statistics:*

a. Clothings and passengers' jewelry.

b. Luggage of passengers for own use, except refrigerators, television sets, etc.

c. Goods imported/exported for the use of foreign representative countries/embassies.

d. Goods for expeditions, and shows or exhibitions.

e. Military goods directly imported by the Armed Forces.

f. Packings/containers to be refilled.

g. Bank notes and securities

g. Sample goods

8. Port of loading *is port where the goods are transported out of the country or exported.*

9. Country of destination *is country that is known to export goods sent abroad .*

10. Type commodity *is exported goods recorded based on Harmonized System (HS) code.*

ULASAN**DESCRIPTION**

Pada tahun 2018 di Kabupaten Aceh Timur tercatat ada 341 unit Koperasi Usaha Nasional dengan jumlah anggota sebanyak 23.868 orang. Sayangnya dari jumlah tersebut hanya 301 unit yang tercatat aktif, sedangkan 40 unit lainnya tercatat tidak aktif.

In 2018 in Aceh Timur Regency, there were 341 units of the National Cooperative with the number of members 23.868 peoples. Unfortunately, out of which only 301 units were recorded active, while the other 40 units recorded inactive.

Jika melihat dari jenis koperasi KUD dan Non KUD, maka mayoritas koperasi yang ada di Kabupaten Aceh Timur tergolong ke dalam koperasi Non KUD, yakni sebanyak 307 unit, sedangkan untuk koperasi KUD hanya ada 34 unit.

If notice of the kind of cooperative KUD and non-KUD, the majority of cooperatives Timur Regency belong to the non-KUD, ie as many as 307 units, while for KUD cooperatives are only 34 units.

Pada periode yang sama, yakni 2018, jumlah simpanan koperasi mencapai Rp. 11.293.718.000 sedangkan dari segi permodalan, total modal pada tahun 2018 adalah Rp. 60.135.542.000,00 yang terdiri dari modal sendiri sebesar Rp. 22.884.919.000,00 dan modal luar sebesar Rp. 37.430.623.000,00

In the same period, total deposits of cooperatives reached Rp. 11.293.718.000 whereas in terms of capital, total capital in 2018 is Rp. 60.135.542.000,00 consisting of its own capital and outside capital amounted Rp. 22.884.919.000,00 and Rp. 37.430.623.000,00

Untuk aset, secara keseluruhan aset koperasi di Kabupaten Aceh Timur senilai Rp. 61.512.792.000,00 dan omset pada tahun 2018 senilai Rp. 34.790.116.000,00

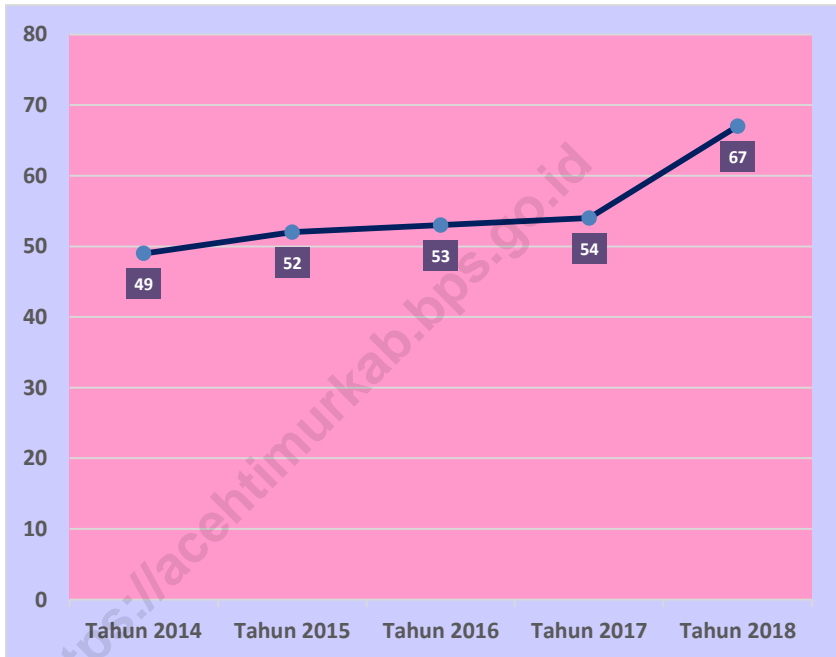
For assets, the overall assets of the cooperative in Aceh Timur Regency Rp. 61.512.792.000,00 and turn over in 2018 worth Rp. 34.790.116.000,00

Jumlah Sarana Perdagangan (Pasar) Menurut Jenisnya di Kabupaten Aceh Timur, 2014–2018

Gambar 7

Figures

Number of Trading Facilities (Market) by Type of Facility in Aceh Timur Regency, 2014–2018



7. PERDAGANGAN/ TRADE

Tabel 7.1 **Jumlah Perizinan yang Dikeluarkan Menurut Bentuk Badan Hukum di Kabupaten Aceh Timur, 2014–2018**
Table 7.1 **Number of Permits Issued of Establishments by Type of Business Entity in Aceh Timur Regency, 2014–2018**

Tipe Badan Hukum <i>Type of Business Entity</i>	2014	2015	2016	2017	2018
(1)	(2)	(3)	(4)	(5)	(6)
Perseroan Terbatas	10	11	35	45	---
CV/Firma	32	94	83	75	---
Koperasi	14	13	17	8	---
Perorangan	73	333	378	244	---
Jumlah/Total	129	451	513	372	---

*) Data tahun 2018 sementara belum tersedia

Sumber: Dinas Penanaman Modal dan Pelayanan Perizinan Terpadu

Source: Department Investment and Integrated Licensing Services

Tabel 7.2 Jumlah Perizinan yang Dikeluarkan Menurut Bulan di Kabupaten Aceh Timur, 2017*
Table Number of Permits Issued of Establishments by Month , 2017*

Bulan Month	Ijin Mendirikan Bangunan (IMB)	Izin Usaha Jasa Konstruksi Nasional (IUJKN)	Tanda Daftar Perusahaan (TDP)			
			PT	PO	CV	Koperasi
(1)	(2)	(3)	(4)	(5)	(6)	(7)
Januari/January		2	3	36	4	0
Februari/February		---	5	19	12	2
Maret/March		---	6	38	7	1
April/April		---	4	28	11	0
Mei/May		---	3	28	10	2
Juni/June		---	6	24	9	0
Juli/July		7	5	21	9	1
Agustus/August		4	5	33	9	1
September/September		1	1	17	4	1
Oktober/October		2	0	0	0	0
November/November		5	0	0	0	0
Desember/December		5	7	0	0	0
Jumlah/Total		26	45	244	75	8

* Data tahun 2018 sementara belum tersedia

Sumber: Dinas Penanaman Modal dan Pelayanan Perizinan Terpadu

Source: Department Investment and Integrated Licensing Services

Tabel
Table 7.3

**Jumlah Bangunan Sarana Perdagangan Menurut Kecamatan di
Kabupaten Aceh Timur, 2018**
*Number of Trades Facilities by Subdistrict in Aceh Timur
Regency, 2018*

Kecamatan <i>Subdistrict</i>	Mini Market	Restoran/ Rumah Makan	Warung Kedai Makanan Minuman	Toko/ Warung Kelontong
(1)	(2)	(3)	(4)	(5)
1 Serbajadi	0	8	184	74
2 Simpang Jernih	0	4	217	59
3 Peunaron	0	13	296	87
4 Birem Bayeun	0	21	1 758	244
5 Rantau Selamat	0	12	928	161
6 Sungai Raya	1	17	963	375
7 Peureulak	10	53	1 290	1 527
8 Peureulak Timur	0	8	254	73
9 Peureulak Barat	0	12	662	142
10 Ranto Peureulak	2	21	1 538	377
11 Idi Rayeuk	14	51	3 301	1 373
12 Peudawa	1	7	343	168
13 Banda Alam	0	3	309	51
14 Idi Tunong	0	3	323	31
15 Darul lhsan	0	2	135	21
16 Idi Timur	0	6	242	19
17 Darul Aman	2	7	461	76
18 Nurussalam	0	5	335	37
19 Darul Falah	0	2	68	28
20 Julok	6	38	1 138	811
21 Indra Makmur	0	8	250	76
22 Pante Bidari	4	34	957	1 166
23 Simpang Ulim	1	11	344	76
24 Madat	0	5	242	54
2018	41	351	16 538	7 106
2017	41	309	16 436	6 991
2016	41	282	16 279	6 945

Sumber: Dinas Perdagangan, Koperasi dan UKM
Source: Department of Trade, Cooperative, and UKM's

Tabel **7.3** **Lanjutan**
Table **Continued**

Kecamatan <i>Subdistrict</i>	Kelompok Pertokoan	Pasar Permanen	Pasar Semi Permanen	Pasar Tanpa Bangunan
(1)	(6)	(7)	(8)	(9)
1 Serbajadi	2	1	0	0
2 Simpang Jernih	2	1	0	0
3 Peunaron	2	2	1	1
4 Birem Bayeun	8	8	3	1
5 Rantau Selamat	3	3	1	1
6 Sungai Raya	2	1	1	0
7 Peureulak	4	2	0	0
8 Peureulak Timur	2	2	2	0
9 Peureulak Barat	4	3	1	0
10 Ranto Peureulak	6	4	2	0
11 Idi Rayeuk	7	3	0	1
12 Peudawa	2	1	1	0
13 Banda Alam	1	1	1	1
14 Idi Tunong	1	1	0	0
15 Darul Ihsan	1	1	0	0
16 Idi Timur	1	1	0	0
17 Darul Aman	2	1	1	0
18 Nurussalam	2	2	0	0
19 Darul Falah	1	1	0	0
20 Julok	4	2	0	0
21 Indra Makmur	2	2	3	0
22 Pante Bidari	2	2	0	0
23 Simpang Ulim	2	1	1	0
24 Madat	2	2	1	0
2018	65	48	19	5
2017	65	41	13	15
2016	128	38	15	21

Sumber: Dinas Perdagangan, Koperasi dan UKM
Source: Department of Trade, Cooperative, and UKM's

Tabel
Table

7.4

Jumlah Sarana Perdagangan Menurut Jenisnya di Kabupaten Aceh Timur, 2014–2018
Number of Trading Facilities by Type of Facility in Aceh Timur Regency, 2014–2018

Sarana Perdagangan Trading Facilities	2014	2015	2016	2017	2018
(1)	(2)	(3)	(4)	(5)	(6)
Pasar Market	49	52	53	54	67
Toko/ Warung kelontong Store	6 460	6 879	6 945	6 991	7 106
Kios/ Kedai makanan minuman	15 835	15 994	16 279	16 436	16 538
Warung/ Rumah Makan Restaurant	252	278	282	309	351
Jumlah/Total	22 596	23 203	23 559	23 790	24 062

Sumber: Dinas Perdagangan, Koperasi dan UKM

Source: Department of Trade, Cooperative, and UKM's

Tabel
Table

7.5

**Jumlah Koperasi Menurut Jenis Koperasi dan Kecamatan di
Kabupaten Aceh Timur, 2018**
**Number of Cooperatives by Type of Cooperative and
Subdistrict in Aceh Timur Regency, 2018**

Kecamatan Subdistrict	KUD	KOPKAR	Lainnya Other	Jumlah Total
(1)	(2)	(3)	(4)	(5)
1 Serbajadi	2	0	5	7
2 Simpang Jernih	1	0	2	3
3 Peunaron	1	0	2	3
4 Birem Bayeun	1	1	13	15
5 Rantau Selamat	1	0	14	15
6 Sungai Raya	1	0	9	10
7 Peureulak	3	0	55	58
8 Peureulak Timur	2	1	13	16
9 Peureulak Barat	1	0	11	12
10 Ranto Peureulak	2	0	21	23
11 Idi Rayeuk	3	0	36	39
12 Peudawa	1	0	6	7
13 Banda Alam	1	0	8	9
14 Idi Tunong	1	1	7	9
15 Darul Ihsan	0	0	4	4
16 Idi Timur	0	0	1	1
17 Darul Aman	1	0	10	11
18 Nurussalam	1	0	9	10
19 Darul Falah	1	0	1	2
20 Julok	3	0	13	16
21 Indra Makmur	2	0	9	11
22 Pante Bidari	2	0	14	16
23 Simpang Ulim	1	0	6	7
24 Madat	2	0	19	21
25 KPN/KPRI/Koperasi Lainnya	0	0	15	15
26 Koperasi Sekunder	0	0	1	1
2018	34	3	304	341
2017	34	3	301	338
2016	35	3	344	382

Sumber: Dinas Perdagangan, Koperasi dan UKM
Source: Department Trade, Cooperative, and UKM's

Tabel
Table 7.6

**Jumlah Koperasi Menurut Jenis Koperasi dan Kecamatan di
Kabupaten Aceh Timur, 2018**
**Number of Cooperatives by Type of Cooperative and Subdistrict
in Aceh Timur Regency, 2018**

Kecamatan/ Jenis Subdistrict/ Type	Jumlah Koperasi Usaha Nasional/ <i>Cooperation</i>		Jumlah Total
	Aktif/ <i>Active</i>	Tidak Aktif/ <i>Non Active</i>	
(1)	(2)	(3)	(4)
1 Serbajadi	7	0	7
2 Simpang Jernih	3	0	3
3 Peunaron	3	0	3
4 Birem Bayeun	14	1	15
5 Rantau Selamat	13	2	15
6 Sungai Raya	9	1	10
7 Peureulak	54	4	58
8 Peureulak Timur	13	3	16
9 Peureulak Barat	12	0	12
10 Ranto Peureulak	21	2	23
11 Idi Rayeuk	37	2	39
12 Peudawa	6	1	7
13 Banda Alam	8	1	9
14 Idi Tunong	7	2	9
15 Darul Ihsan	3	1	4
16 Idi Timur	1	0	1
17 Darul Aman	9	2	11
18 Nurussalam	9	1	10
19 Darul Falah	1	1	2
20 Julok	13	3	16
21 Indra Makmur	9	2	11
22 Pante Bidari	14	2	16
23 Simpang Ulim	6	1	7
24 Madat	19	2	21
25 KPN/KPRI/Koperasi Lainnya	10	5	15
26 Koperasi Sekunder	0	1	1
2018	301	40	341
2017	298	40	338
2016	295	87	382

Sumber: Dinas Perdagangan, Koperasi dan UKM

Source: Department of Trade, Cooperative, and UKM's

Tabel 7.7 Jumlah Koperasi dan Jumlah Anggota, 2018
Table Number of Cooperation and The Members, 2018

Kecamatan Subdistrict	Jenis Koperasi/ Cooperation Type			Jumlah Anggota Total Member
	KUD	Non KUD	Jumlah Total	
(1)	(2)	(3)	(4)	(5)
1 Serbajadi	2	5	7	757
2 Simpang Jernih	1	2	3	241
3 Peunaron	1	2	3	556
4 Birem Bayeun	1	14	15	898
5 Rantau Selamat	1	14	15	728
6 Sungai Raya	1	9	10	967
7 Peureulak	3	55	58	2 899
8 Peureulak Timur	2	15	17	1 413
9 Peureulak Barat	1	10	11	356
10 Ranto Peureulak	2	21	23	1 882
11 Idi Rayeuk	3	36	39	2 187
12 Peudawa	1	6	7	728
13 Banda Alam	1	8	9	530
14 Idi Tunong	1	8	9	465
15 Darul Ihsan	0	4	4	162
16 Idi Timur	0	1	1	21
17 Darul Aman	1	10	11	489
18 Nurussalam	1	9	10	502
19 Darul Falah	1	1	2	771
20 Julok	3	13	16	1 128
21 Indra Makmur	2	9	11	715
22 Pante Bidari	2	14	16	833
23 Simpang Ulim	1	6	7	696
24 Madat	2	19	21	1 257
25 KPN/KPRI/Koperasi Lainnya	0	15	15	2 687
26 Koperasi Sekunder	0	1	1	0
2018	34	307	341	23 868
2017	34	304	338	23 790
2016	35	347	382	27 119

Sumber: Dinas Perdagangan, Koperasi dan UKM
 Source: Department of Trade, Cooperative, and UKM's

Tabel 7.8 Jumlah Koperasi dan Simpanan Koperasi Primer dan Sekunder, 2018
Table 7.8 *Number of Cooperations and Savings Primer and Seconder Cooperation, 2018*

Kecamatan Subdistrict	Jumlah Koperasi Total	Simpanan/ Saving (000 Rp)			Jumlah Total
		Pokok	Wajib	Sukarela	
(1)	(2)	(3)	(4)	(5)	(6)
A. KOPERASI PRIMER	340	2 017 751	8 516 127	730 748	11 264 626
1 Kop. Konsumsi	10	80 160	16 040	30 000	126 200
2 Kop. Produksi	20	90 951	141 503	25 463	257 917
3 Kop. Jasa	0	0	0	0	0
4 Kop. Unit Desa (KUD)	34	415 575	2 974 146	57 139	3 446 860
5 Kop. Karyawan (Kopkar)	3	96 180	18 375	0	114 555
6 Kop. Pegawai Negeri (KPN)	21	45 581	1 640 463	154 962	1 841 006
7 Kop. Angkatan Darat	0	0	0	0	0
8 Kop. Kepolisian	2	53 680	2 215 990	0	2 269 670
9 Kop. Serba Usaha	107	722 154	482 021	258 451	1 462 626
10 Kop. Pedagang Pasar	1	450	2 333	0	2 783
11 Kop. Simpan Pinjam	2	21 480	9 996	300	31 776
12 Kop. Angkutan	0	0	0	0	0
13 Kop. Wanita	24	84 765	236 456	0	321 221
14 Kop. Pensiunan	0	0	0	0	0
15 Kop Pemuda	2	26 340	37 016	0	63 356
16 Kop. Mahasiswa/ Sekolah	0	0	0	0	0
17 Kop. Pondok Pesantren	26	40 840	78 667	58 035	177 542
18 Kop. Industri Kerajinan	1	1 340	4 816	0	6 156
19 Kop. Pertanian	55	134 245	375 565	140 781	650 591
20 Kop. Perikanan	18	82 790	183 758	3 000	269 548
21 Kop Perkebunan/ Kehutanan	10	73 360	81 562	2 617	157 539
22 Kop. Peternakan	1	15 500	5 000	0	20 500
23 Kop. Industri	1	360	3 420	0	3 780
24 Kop. Pertambangan	2	32 000	9 000	0	41 000
25 Kop. Lainnya	0	0	0	0	0
B KOPERASI SEKUNDER	1	1 900	27 192	0	29 092
2018	341	2 019 651	8 543 319	730 748	11 293 718
2017	338	2 019 651	8 543 319	729 748	11 292 718
2016	382	2 563 106	8 673 254	764 997	12 001 363

Sumber: Dinas Perdagangan, Koperasi dan UKM
 Source: Department of Trade, Cooperative, and UKM's

Tabel 7.9 Jumlah Cadangan, Sisa Hasil Usaha, Modal Koperasi Primer dan Sekunder, 2018
Table Amount of Reserves, Remaining Business Results, Primary and Secondary Cooperative Capital

Kecamatan Subdistrict	Jumlah Kopera si	Cadangan (000 Rp)	SHU (000 Rp)	Modal Sendiri (000 Rp)	Modal Luar (000 Rp)	Jumlah Total (000 Rp)
(1)	(2)	(3)	(4)	(5)	(6)	(7)
A. KOPERASI PRIMER	340	3 240 322	1 797 550	22 850 939	37 430 623	60 281 562
1 Kop. Konsumsi	10	0	0	166 200	0	166 200
2 Kop. Produksi	20	0	118 512	1 255 257	3 466 037	4 721 294
3 Kop. Jasa	0	0	0	0	0	0
4 Kop. Unit Desa (KUD)	34	1 977 619	191 196	6 150 636	10 163 526	16 314 162
5 Kop. Karyawan (Kopkar)	3	578	5 280	120 413	0	120 413
6 (KPN)	21	549 539	114 705	2 358 430	294 245	2 652 675
7 Kop. Angkatan Darat	0	0	0	0	0	0
8 Kop. Kepolisian	2	79 791	240 185	2 589 646	0	2 589 646
9 Kop. Serba Usaha	107	130 720	575 399	3 784 272	11 556 876	15 341 148
10 Kop. Pedagang Pasar	1	0	1 432	4 215	17 500	21 715
11 Kop. Simpan Pinjam	2	5 823	47 685	21 554	985 504	1 007 058
12 Kop. Angkutan	0	0	0	0	0	0
13 Kop. Wanita	24	112 062	219 255	1 445 425	3 311 328	4 756 753
14 Kop. Pensiunan	0	0	0	0	0	0
15 Kop Pemuda	2	98 923	3 054	165 333	498 874	664 207
16 Sekolah	0	0	0	0	0	0
17 Kop. Pondok Pesantren	26	50 770	129 818	1 384 968	1 027 034	2 412 002
18 Kop. Industri Kerajinan	1	16 658	0	22 814	0	22 814
19 Kop. Pertanian	55	212 022	74 978	2 309 718	5 013 699	7 323 417
20 Kop. Perikanan	18	2 571	66 388	468 947	921 000	1 389 947
21 Kehutanan	10	0	4 934	517 856	175 000	692 856
22 Kop. Peternakan	1	0	0	20 500	0	20 500
23 Kop. Industri	1	3 246	4 729	11 755	0	11 755
24 Kop. Pertambangan	2	0	0	53 000	0	53 000
25 Kop. Lainnya	0	0	0	0	0	0
B KOPERASI SEKUNDER	1	4 888	0	33 980	0	33 980
2018	341	3 245 210	1 797 550	22 884 919	37 430 623	60 315 542
2017	338	---	---	22 884 919	37 430 623	60 315 542
2016	382	---	---	25 304 662	38 553 141	63 857 803

Sumber: Dinas Perdagangan, Koperasi dan UKM

Source: Department of Trade, Cooperative, and UKM's

Tabel
Table 7.10

Jumlah Aset, Omset, dan Sisa Hasil Usaha (SHU) Koperasi, 2018
Total Asset, Omset, and Residue of Exertions of Cooperation, 2018

Kecamatan Subdistrict	Jumlah Koperasi	Jumlah Aset (000 Rp)	Jumlah Omset (000 Rp)	Jumlah SHU (000 Rp)
(1)	(2)	(3)	(4)	(5)
A. KOPERASI PRIMER	340	61 478 812	34 790 116	1 195 486
1 Kop. Konsumsi	10	57 500	0	0
2 Kop. Produksi	20	4 190 848	594 831	114 028
3 Kop. Jasa	0	0	0	0
4 Kop. Unit Desa (KUD)	34	16 246 441	5 781 459	179 596
5 Kop. Karyawan (Kopkar)	3	120 413	40 000	5 280
6 Kop. Pegawai Negeri (KPN)	21	3 749 050	1 105 033	107 817
7 Kop. Angkatan Darat	0	0	0	0
8 Kop. Kepolisian	2	457 391	732 734	- 2 949
9 Kop. Serba Usaha	107	14 324 684	7 117 079	301 017
10 Kop. Pedagang Pasar	1	42 471	16 850	1 432
11 Kop. Simpan Pinjam	2	1 007 058	562 408	- 47 685
12 Kop. Angkutan	0	0	0	0
13 Kop. Wanita	24	4 644 631	3 173 037	229 316
14 Kop. Pensiunan	0	0	0	0
15 Kop Pemuda	2	664 207	30 540	3 054
16 Kop. Mahasiswa/ Sekolah	0	0	0	0
17 Kop. Pondok Pesantren	26	2 598 252	3 494 519	130 984
18 Kop. Industri Kerajinan	1	25 754	0	0
19 Kop. Pertanian	55	8 949 773	9 483 523	93 063
20 Kop. Perikanan	18	1 259 693	1 957 962	32 740
21 Kop Perkebunan/ Kehutanan	10	743 072	504 561	25 845
22 Kop. Peternakan	1	20 500	0	0
23 Kop. Industri	1	11 755	14 330	4 729
24 Kop. Pertambangan	2	2 056 600	0	0
25 Kop. Lainnya	0	308 719	181 250	17 219
B KOPERASI SEKUNDER	1	33 980	0	0
2018	341	61 512 792	34 790 116	1 195 486
2017	338	61 512 792	34 790 116	1 195 486
2016	382	63 933 891	33 758 834	1 767 150

Sumber: Dinas Perdagangan, Koperasi dan UKM
Source: Department of Trade, Cooperative, and UKM's

Tabel 7.11 Penyaluran / Penjualan Beras Per Bulan Oleh Perum Bulog Sub Divre Wilayah II Langsa, 2018
Table *Distribution / Sales of Rice Per Month By Bulog Perum Sub Divre II Langsa Region, 2018*

Bulan <i>Month</i>	PNS Pusat/ Daerah	POLRI/ ABRI	Kemenak ertrans	Lembaga Permasyara katan	Batuan Bencana Alam	Depsos/ Dinsos
(1)	(2)	(3)	(4)	(5)	(6)	(7)
Januari/ <i>January</i>	0.00	0.00	0.00	0.00	0.00	0.00
Februari/ <i>February</i>	0.00	0.00	0.00	0.00	0.00	0.00
Maret/ <i>March</i>	0.00	0.00	0.00	0.00	0.00	0.00
April/ <i>April</i>	0.00	0.00	0.00	0.00	0.00	0.00
Mei/ <i>May</i>	0.00	0.00	0.00	0.00	0.00	0.00
Juni/ <i>June</i>	0.00	0.00	0.00	0.00	0.00	0.00
Juli/ <i>July</i>	0.00	0.00	0.00	0.00	0.00	0.00
Agustus/ <i>August</i>	0.00	0.00	0.00	0.00	0.00	0.00
September/ <i>September</i>	0.00	0.00	0.00	0.00	0.00	0.00
Oktober/ <i>October</i>	0.00	0.00	0.00	0.00	0.00	0.00
November/ <i>November</i>	0.00	0.00	0.00	0.00	0.00	0.00
Desember/ <i>December</i>	0.00	0.00	0.00	0.00	0.00	0.00
Jumlah/<i>Total</i>	0.00	0.00	0.00	0.00	0.00	0.00

Sumber: Perum BULOG Sub Drive Langsa Wilayah II Langsa

Source: Perum BULOG Sub Drive Langsa Wilayah II Langsa

Tabel 7.11 **Lanjutan**
Table 7.11 **Continued**

Bulan Month	Raskin/ Rastra	Operasi Pasar Khusus (CBP)*	CBP Bencal/ Rawan Pangan	Karyawan/ Pensiunan*	Jumlah
(1)	(8)	(9)	(10)	(11)	(12)
Januari/January	21 350.00	23 000.00	0.00	200.00	44 550.00
Februari/February	341 640.00	10 000.00	0.00	1 130.00	352 770.00
Maret/March	332 590.00	10 000.00	0.00	1 080.00	343 670.00
April/April	413 620.00	0.00	0.00	950.00	414 570.00
Mei/May	277 300.00	0.00	0.00	1 370.00	278 670.00
Juni/June	0.00	0.00	0.00	1 040.00	1 040.00
Juli/July	554 600.00	0.00	0.00	1 140.00	555 740.00
Agustus/August	277 300.00	0.00	0.00	1 080.00	278 380.00
September/September	277 300.00	0.00	0.00	1 080.00	278 380.00
Oktober/October	277 300.00	124 500.00	0.00	1 060.00	402 860.00
November/November	554 600.00	13 000.00	0.00	1 040.00	568 640.00
Desember/December	0.00	3 000.00	0.00	1 980.00	4 980.00
Jumlah/Total	3 327 600.00	183 500.00	0.00	13 150.00	3 524 250.00

*) Termasuk Langsa dan Tamiang

Sumber: Perum BULOG Sub Drive Langsa Wilayah II Langsa

Source: Perum BULOG Sub Drive Langsa Wilayah II Langsa

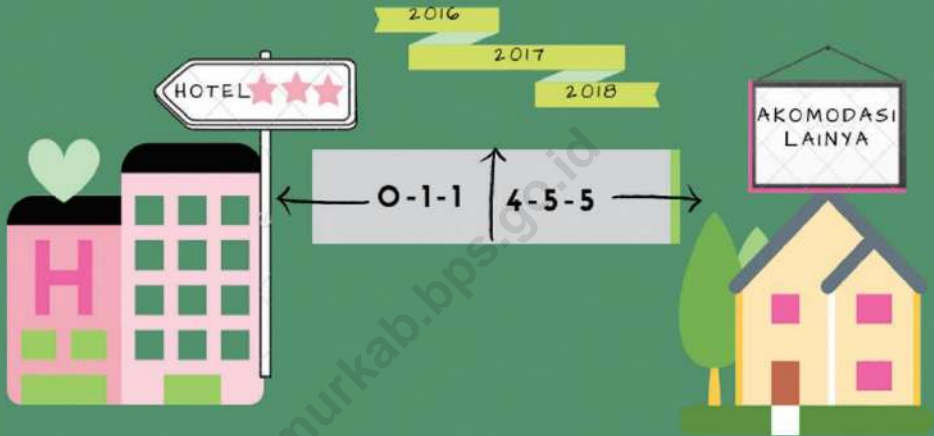
Tabel 7.12 Jumlah Stok Beras di Gudang Sub Divre langsa, 2018
Table *Total Stocks of Rice In Nation at Sub Divre Langsa, 2018*

Bulan	Month	Murni (CBP) (Kg)
(1)		(2)
Januari/January		4 137 123.33
Februari/February		2 976 653.33
Maret/March		1 156 513.33
April/April		1 256 163.33
Mei/May		1 195 243.33
Juni/June		1 509 403.33
Juli/July		2 592 383.33
Agustus/August		2 035 953.33
September/September		3 778 033.33
Oktober/October		5 118 070.33
November/November		4 835 854.59
Desember/December		4 326 598.33
Jumlah/Total		34 917 993.22

Sumber: Perum BULOG Sub Drive Langsa Wilayah II Langsa

Source: Perum BULOG Sub Drive Langsa Wilayah II Langsa

JUMLAH HOTEL DAN AKOMODASI LAINNYA
MENURUT KLASIFIKASI 2016-2018



JUMLAH DAN LOKASI WISATA BUDAYA, 2018

1

MAKAM SULTAN ALAIDIN
SAID MAULANA ABDUL
AZISYAH

(PEUREULAK)

MERIAM TURKI

3

(PEUREULAK)

2

MAKAM
NURUL A'LA

(RANTO PANJANG)

KUBURAN
ANEUK LHEE

4

(PEUREULAK BARAT)



PENJELASAN TEKNIS

1. **Wisatawan mancanegara** (wisman) ialah setiap pengunjung yang mengunjungi suatu negara di luar tempat tinggalnya, didorong oleh satu atau beberapa keperluan tanpa bermaksud memperoleh penghasilan di tempat yang dikunjungi dan lamanya kunjungan tersebut tidak lebih dari satu tahun (12 bulan). Definisi ini mencakup 2 (dua) kategori wisatawan mancanegara, yaitu :

a. Wisatawan (turis) ialah setiap pengunjung seperti definisi di atas yang tinggal paling sedikit 24 jam, akan tetapi tidak lebih dari 1 (satu) tahun di tempat yang dikunjungi, dengan maksud antara lain: berlibur, rekreasi, olah raga, bisnis, menghadiri pertemuan, studi, dan kunjungan dengan alasan kesehatan.

b. *Excursionist* ialah setiap pengunjung seperti definisi di atas yang tinggal kurang dari 24 jam di tempat yang dikunjungi (termasuk "Cruise passengers"). Cruise Passengers ialah setiap pengunjung yang tiba di suatu negara di mana mereka tidak menginap di akomodasi yang tersedia di negara tersebut, misalnya dengan kapal laut.

2. **Rata-rata lama tinggal** adalah rata-rata waktu tinggal wisatawan mancanegara di Indonesia untuk satu kali kunjungan.

TECHNICAL NOTES

1. **An International Visitor** is any person visiting a country other than his usual place of residence for any reason other than for earning income in the country visited, and the length of stay is no more than one year (12 months). This definition covers two categories of foreign visitors, namely :

a. "Tourist" is any visitor staying for at least 24 hours, but no more than one year, in the country visited, with the intention of visiting, and for any of these purposes: Pleasure, recreation and sports, Business, visiting friends and relatives, missions, attending meetings, conferences, visit for health reasons and study.

b. "Excursionist" is any visitor staying less than 24 hours in the country visited including, "Cruise Passengers", i.e. visitors arriving in a country without staying in any accommodation available in the visited country.

2. **Average length of stay** is the average stay duration of foreign visitor in Indonesia for one trip.

HOTEL AND TOURISM

3. Usaha penyediaan akomodasi adalah usaha yang menyediakan pelayanan penginapan yang dapat dilengkapi dengan pelayanan pariwisata lainnya. Usaha penyediaan akomodasi dapat berupa hotel, vila, pondok wisata, bumi perkemahan, persinggahan karavan, dan akomodasi lainnya yang digunakan untuk tujuan pariwisata.

3. *The business of providing accommodation is a business that provides specialty services that can be equipped with other tourism services. It includes hotel, villa, cottage, camping, caravan stop, and other accommodation that are used for tourism purposes.*

4. **Hotel** adalah penyediaan akomodasi secara harian berupa kamar-kamar di dalam satu bangunan yang dapat dilengkapi dengan jasa pelayanan makan dan minum, kegiatan hiburan dan atau fasilitas lainnya. Hotel terdiri dari hotel berbintang dan hotel non- bintang.

4. *Hotel is a daily supply of accommodation rooms within a building which can be equipped with eating and drinking services, entertainment activities and/or other facilities. Hotel consists of a classified hotel and a non-classified hotel.*

5. **Hotel bintang** adalah usaha penyediaan jasa pelayanan penginapan, makan minum serta jasa lainnya bagi umum dengan menggunakan sebagian atau seluruh bangunan. Usaha ini dikelola secara komersial serta memenuhi ketentuan persyaratan sebagai hotel bintang (termasuk berlian) yang ditetapkan dalam surat keputusan instansi yang membinanya. Misalnya hotel bintang lima, hotel bintang empat dan seterusnya.

5. *A star hotel is the business of providing an accommodation, eating and drinking as well as other services for the public by using a building or a part of a building. It is managed commercially and meets specified requirements as a star hotel (including diamonds) set forth in the decree of fostering agency. For example, five star hotel, four star hotel, and so on.*

6. **Tingkat penghunian kamar hotel** adalah persentase banyaknya malam kamar yang dihuni terhadap banyaknya malam kamar yang tersedia.

6. *Room occupancy rate is the number of room-nights occupied divided by the number of room-nights available, multiplied by 100 percent.*

7. **Rata-rata lamanya tamu menginap** adalah banyaknya malam tempat tidur yang terpakai (malam tamu) dengan banyaknya tamu yang menginap di hotel atau akomodasi lainnya.

7. *Average length of stay is the number of bed-nights used (guest night) divided by the number of guests coming to spend the night at the accommodation.*

ULASAN

Fasilitas Akomodasi di Kabupaten Aceh Timur tahun 2018 berjumlah 6 unit. Tidak berubah dari tahun sebelumnya.

Jumlah pengunjung di tahun 2018 mengalami penurunan dari tahun 2017 yaitu 1.479 dimana pada tahun sebelumnya mencapai 1.512

Untuk jumlah rumah makan di Kabupaten Aceh Timur meningkat yaitu dari 309 buah di tahun 2017 menjadi 351 di tahun 2018

DESCRIPTION

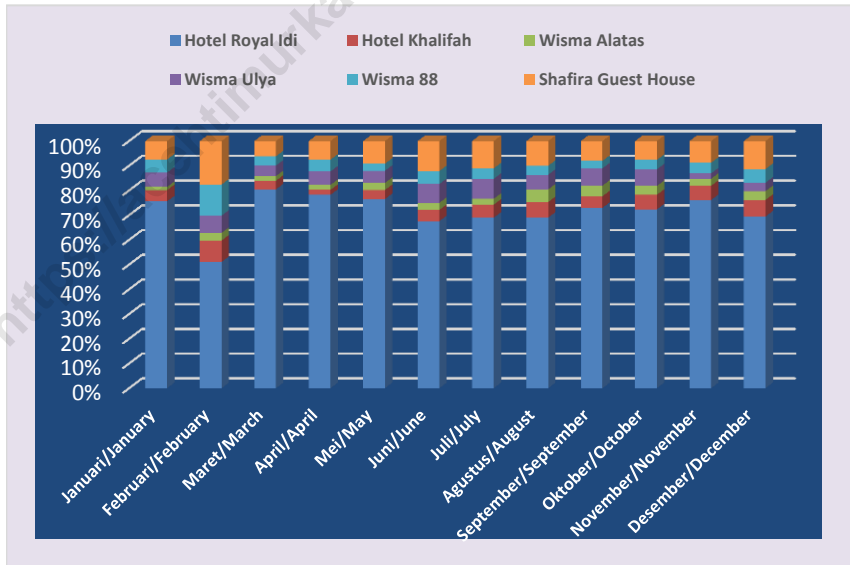
Accommodation facilities in Aceh Timur Regency 2018 consists of 6 units. Same as the previous year

The number of visitors in 2018 decreased from 2017 which was 1,479 where in the previous year it reached 1,512

Number of restaurants in Aceh Timur Regency risen from 309 units 2017 to 351 in 2018.

Gambar 8 Jumlah Pengunjung Hotel per Bulan di Kabupaten Aceh Timur, 2018

Figures Number of Hotel Visitors by Month in Aceh Timur Regency, 2018



8 HOTEL DAN PARIWISATA/HOTEL AND TOURISM

Tabel 8.1 Jumlah Hotel dan Akomodasi Lainnya Menurut Klasifikasi di Kabupaten Aceh Timur, 2011–2018
Table 8.1 *Number of Hotel and Other Accomodations by Classification in Aceh Timur Regency, 2011–2018*

Tahun Year	Hotel/Hotels					Akomodasi Lainnya Other Accomodati on
	Bintang 1 1 Star	Bintang 2 2 Star	Bintang 3 3 Star	Bintang 4 4 Star	Bintang 5 5 Star	
(1)	(2)	(3)	(4)	(5)	(6)	(7)
2011	-	-	-	-	-	-
2012	-	-	-	-	-	-
2013	-	-	-	-	-	-
2014	-	-	-	-	-	3
2015	-	-	-	-	-	4
2016	-	-	-	-	-	4
2017	-	-	1	-	-	5
2018	-	-	1	-	-	5

Sumber: Dinas Pariwisata, Pemuda dan Olah Raga Kabupaten Aceh Timur

Source: Department of Tourism, Youth and Sportsof Aceh Timur Regency

Tabel 8.2 Rata-rata Lama Menginap Tamu Asing dan Tamu Domestik Menurut Bulan di Kabupaten Aceh Timur (hari), 2018
Table 8.2 *Average Length of Stay of Foreign and Domestic Visitors by Month in Aceh Timur Regency (day), 2018*

Bulan Month	Tamu Asing Foreign Visitor	Tamu Domestik Domestic Visitor
(1)	(2)	(3)
Januari/January	---	---
Februari/February	---	---
Maret/March	---	---
April/April	---	---
Mei/May	---	---
Juni/June	---	---
Juli/July	---	---
Agustus/August	---	---
September/September	---	---
Oktober/October	---	---
November/November	---	---
Desember/December	---	---
2018	---	---
2017	1	5

Sumber: Dinas Pariwisata, Pemuda dan Olah Raga Kabupaten Aceh Timur
 Source: Department of Tourism, Youth and Sports of Aceh Timur Regency

Tabel 8.3 Hotel dan Penginapan di Kabupaten Aceh Timur, 2018
Table Hotel in Aceh Timur Regency, 2018

Nama Hotel/ Penginapan	Lokasi	Jumlah Kamar	Jmlah Tenaga Kerja
(1)	(2)	(3)	(4)
1. Hotel khalifah	Jl. Petua Husen no. 1 Idi Rayeuk	26	16
2. Wisma Alatas	Gampaong Jawa, Idi Rayeuk	18	6
3. Wisma Ulya	Dusun HTM Yusuf Gp Tanah Anoe, Idi Rayeuk	15	7
4. Wisma 88	Gampong Jawa, Idi Rayeuk	12	2
5. Shafira Guest House	Jalan Medan - Banda Aceh NO.99, Pasir Putih, Pereulak	10	5
6. The Royal Idi Hotel	Jalan Medan - Banda Aceh, Tanah Anoe Idi Rayeuk	73	42
2018		154	78
2017		188	81
2016		105	46

Sumber: Dinas Pariwisata, Pemuda dan Olah Raga Kabupaten Aceh Timur
 Source: Department of Tourism, Youth and Sports of Aceh Timur Regency

Tabel 8.4 Jumlah Pengunjung Hotel per Bulan di Kabupaten Aceh Timur, 2018
Table *Number of Hotel Visitors by Month in Aceh Timur Regency, 2018*

Bulan <i>Month</i>	Hotel Royal Idi	Hotel Khalifah	Wisma Alatas	Wisma Ulya	Wisma 88	Shafira Guest House
(1)	(2)	(3)	(4)	(5)	(6)	(7)
Januari/ <i>January</i>	994	60	17	76	70	98
Februari/ <i>February</i>	366	62	22	50	90	126
Maret/ <i>March</i>	1 712	74	40	90	80	131
April/ <i>April</i>	1 231	31	32	85	75	119
Mei/ <i>May</i>	1 194	57	45	76	45	143
Juni/ <i>June</i>	774	52	33	87	60	139
Juli/ <i>July</i>	813	62	28	95	50	130
Agustus/ <i>August</i>	758	69	56	65	40	110
September/ <i>September</i>	1 077	69	63	103	45	118
Oktober/ <i>October</i>	1 041	85	51	97	55	110
November/ <i>November</i>	1 061	80	40	30	60	122
Desember/ <i>December</i>	817	79	42	40	65	133
2018	11 838	780	469	894	735	1 479
2017	10 553	511	354	340	660	1 512
2016	---	864	816	1 420	815	---

Sumber: Dinas Pariwisata, Pemuda dan Olah Raga Kabupaten Aceh Timur

Source: Department of Tourism, Youth and Sportsof Aceh Timur Regency

Tabel 8.5 Jumlah Wisatawan Mancanegara dan Domestik di Kabupaten Aceh Timur, 2011-2018
Table *Number of International and Domestic Visitors in Aceh Timur Regency, 2011-2018*

Tahun	Jenis Wisatawan	
	Mancanegara	Domestik
(1)	(2)	(3)
2011	---	---
2012	---	---
2013	---	---
2014	---	---
2015	---	---
2016	---	34 245
2017	58	13 872
2018	83	15 952

Sumber: Dinas Pariwisata, Pemuda dan Olah Raga Kabupaten Aceh Timur

Source: Department of Tourism, Youth and Sports of Aceh Timur Regency

Tabel 8.6
8.6
Table **Nama, Jenis dan Lokasi Objek Wisata di Kabupaten Aceh Timur, 2018**
Name, Type and Location of Tourism Object in Aceh Timur Regency, 2018

Nama Objek Wisata	Jenis Objek Wisata	Lokasi Objek Wisata
(1)	(2)	(3)
1. Pantai Kuala Leugee	Alam	Peureulak
2. Pantai Kuala Beukah	Alam	Peureulak
3. Pantai Kuala Peudawa	Alam	Peudawa
4. Pantai Keutapang Mameh*	Alam	Idi rayeuk
5. Kuala Simpang Ulim Pulau Idaman	Alam	Simpang Ulim
6. CRU Gajah Bunian	Buatan	Serbajadi
7. Kuala Patee	Alam	Sungai Raya
8. Kuala matang rayeuk	Alam	Idi Timur
9. Makam Sultan Alaidin Said Maulana Abdul Azizsyah	Budaya	Pereulak
10. Makam Nurul A'la	Budaya	Ranto Panjang
11. Meriam Turki	Budaya	Peureulak
12. Kuburan Aneuk Lhee	Budaya	Pereulak Barat

*) Pantai Keutapang mameh Tutup pada Bulan Juli 2018
 Sumber: Dinas Pariwisata, Pemuda dan Olah Raga Kabupaten Aceh Timur
 Source: Department of Tourism, Youth and Sports of Aceh Timur Regency

Tabel 8.7 Jumlah Restoran/Rumah Makan Menurut Kecamatan di Kabupaten Aceh Timur, 2015-2018
Table 8.7 Number of Restaurant by Subdistrict in Aceh Timur Regency, 2015-2018

Kecamatan Subdistrict	2015	2016	2017	2018
(1)	(2)	(3)	(4)	(5)
1 Serbajadi	6	6	8	8
2 Simpang Jernih	4	4	4	4
3 Peunaron	6	6	11	13
4 Birem Bayeun	12	12	18	21
5 Rantau Selamat	8	8	10	12
6 Sungai Raya	12	13	15	17
7 Peureulak	42	43	48	53
8 Peureulak Timur	6	6	6	8
9 Peureulak Barat	10	10	10	12
10 Ranto Peureulak	18	18	18	21
11 Idi Rayeuk	36	38	42	51
12 Peudawa	6	6	6	7
13 Banda Alam	3	3	3	3
14 Idi Tunong	3	3	3	3
15 Darul Ihsan	2	2	2	2
16 Idi Timur	3	3	4	6
17 Darul Aman	7	7	7	7
18 Nurussalam	5	5	5	5
19 Darul Falah	2	2	2	2
20 Julok	37	37	37	38
21 Indra Makmur	8	8	8	8
22 Pante Bidari	32	32	32	34
23 Simpang Ulim	8	8	8	11
24 Madat	2	2	2	5
Aceh Timur	278	282	309	351

Sumber: Dinas Perdagangan, Koperasi dan UKM

Source: Department of Trade, Cooperative, and UKM's

Tabel 8.8 Nama Cabang Olahraga, Jumlah Atlet dan Prestasi di Kabupaten Aceh Timur, 2018
Table 8.8 *Name of Sports, Number of Athletes and Achievements in Aceh Timur Regency, 2018*

Nama Cabang Olahraga		Nama Organisasi	Jumlah Atlet
(1)	(2)	(3)	
1	Angkat Berat, Angkat Besi dan Binaraga	Persatuan Angkat Besi, Bina Raga, Angkat Berat Seluruh Indonesia (PABBSI)	11
2	Arung Jeram	Federasi Arung Jeram Indonesia (FAJI)	10
3	Atletik	Persatuan Atletik Seluruh Indonesia (PASI)	15
4	Balap Motor	Ikatan Motor Indonesia (IMI)	2
5	Balap Sepeda	Ikatan Sepeda Sport Indonesia (ISSI)	5
6	Bola Basket	Persatuan Bola Basket Seluruh Indonesia (PERBASI)	20
7	Bola Voli	Persatuan Bola Voli Seluruh Indonesia (PBVSI)	32
8	Bulu Tangkis	Persatuan Bulu Tangkis Seluruh Indonesia (PBSI)	12
9	Catur	Persatuan Catur Seluruh Indonesia (PERCASI)	5
10	Dayung	Persatuan Olahraga Dayung Seluruh Indonesia (PODSI)	28
11	Drum Band	Persatuan Drum Band Indonesia (PDBI)	22
12	Futsal	Asosiasi Futsal Indonesia (AFI)	18
13	Karate	Federasi Olahraga Karate-Do Indonesia (FORKI)	10
14	Kempo	Persaudaraan Shorinji Kempo Indonesia (PERKEMI)	12
15	Menembak	Persatuan Menembak Sasaran dan Berburu Indonesia (PERBAKIN)	19
16	Panahan	Persatuan Panahan Indonesia (PERPANI)	11
17	Panjat Tebing	federasi Panjat Tebing Indonesia (FPTI)	13
18	Pencak Silat	Ikatan Pencak Silat Indonesia (IPSI)	17
19	Renang	Persatuan Renang Seluruh Indonesia (PRSI)	12
20	Selam	Persatuan Olahraga Selam Seluruh Indonesia (POSSI)	10
21	Sepak Bola	Persatuan Sepak Bola Seluruh Indonesia (PSSI)	22
22	Sepak Takraw	Persatuan Sepak Takraw Seluruh Indonesia (PSTI)	12
23	Taekwondo	Taekwondo Indonesia (TI)	6
24	Tarung Drajat	Keluarga Olahraga Tarung Drajat (KODRAT)	6
25	Tenis lapangan	Persatuan Tennis Seluruh Indonesia (PELTI)	12
26	Tenis Meja	Persatuan Tennis Meja Seluruh Indonesia (PTMSI)	12
27	Tinju	Persatuan Tinju Amatir Indonesia (PERTINA)	8
28	Olahraga Wanita	Persatuan Olahraga Wanita Seluruh Indonesia (PERWOSI)	15

Sumber: Dinas Pariwisata, Pemuda dan Olah Raga Kabupaten Aceh Timur

Source: Department of Tourism, Youth and Sportsof Aceh Timur Regency

JUMLAH DAN JENIS TRANSPORTASI
DI KAB. ACEH TIMUR, 2018



BERIKUT JENIS DAN
JUMLAHNYA



609 UNIT



SEDAN DAN JEEP

2.951 UNIT



BUS, PICK UP DAN
TRUCK

123.193 UNIT



2.118 UNIT



MINIBUS DAN
MICROBUS

ALAT BERAT DAN
RANSUS



92 UNIT

TAHUKAH KAMU BAHWA
TOTAL DARI SELURUH
KENDARAAN DI KAB ACEH
TIMUR PADA TAHUN 2018
MENCAPAI ANGKA
128.963 ?



PENJELASAN TEKNIS

1. **Kendaraan bermotor** adalah setiap kendaraan yang digerakkan oleh peralatan teknik yang ada pada kendaraan tersebut, biasanya digunakan untuk angkutan orang atau barang di atas jalan raya selain kendaraan yang berjalan di atas rel. Kendaraan bermotor yang dicatat adalah semua jenis kendaraan kecuali kendaraan bermotor TNI/Polri dan Korps Diplomatik.

2. **Mobil penumpang** adalah setiap kendaraan bermotor yang dilengkapi dengan tempat duduk untuk sebanyak-banyaknya delapan orang, tidak termasuk tempat duduk untuk pengemudi, baik dilengkapi atau tidak dilengkapi bagasi.

3. **Mobil bis** adalah setiap kendaraan bermotor yang dilengkapi dengan tempat duduk untuk lebih dari delapan orang, tidak termasuk tempat duduk untuk pengemudi, baik dilengkapi atau tidak dilengkapi bagasi.

4. **Mobil truk** adalah setiap kendaraan bermotor yang digunakan untuk angkutan barang, selain mobil penumpang, mobil bis dan kendaraan bermotor roda dua.

5. **Kereta api** adalah kendaraan dengan tenaga gerak (listrik, diesel atau tenaga uap) yang berjalan sendiri maupun dirangkaikan dengan kendaraan lain, yang akan atau sedang bergerak di atas rel, terdiri dari kereta penumpang dan kereta barang.

TECHNICAL NOTES

1. **Motor vehicles** are any kind of vehicles motorized by machine set up in those vehicles, they are usually used for transporting peoples or goods on roads except vehicles moving along a railway line. The data cover all kinds of motor vehicles except those belong to Indonesia Army Force Indonesian State Police and Diplomatic Corps.

2. **Passenger cars** are any motor vehicles with no more than eight seats, excluding seat for driver, it can be with or without hoot.

3. **Buses** are large passenger cars having seats for more than eight passengers, excluding seat for driver, it can be with or without hoot.

4. **Trucks** are any motor vehicles used to transport goods excluding passenger cars, buses, and motorcycles.

5. **Train** is a coach or a number of coaches joined together, moving along a railway line. It can be passenger train or freight train.

6. Kantor Pos adalah tempat pemberi pelayanan komunikasi tertulis dan atau surat elektronik, layanan paket, layanan logistik, layanan transaksi keuangan, dan layanan keagenan pos untuk kepentingan umum. Rumah pos berfungsi sama seperti kantor pos dan kantor pos pembantu, bedanya rumah pos biasanya terletak di daerah terpencil.

7. Telekomunikasi adalah setiap pemancaran, pengiriman dan atau penerimaan dari setiap informasi dalam bentuk tanda-tanda, isyarat, tulisan, gambar, suara dan bunyi melalui sistem kawat, optik, radio atau sistem elektromagnetik lainnya.

8. Jaringan telekomunikasi adalah rangkaian perangkat telekomunikasi dan kelengkapannya yang digunakan dalam bertelekomunikasi.

9. Telepon tetap kabel dalam Susenas disebut **telepon rumah** adalah jaringan telekomunikasi menggunakan perangkat telepon tetap dengan kabel yang secara umum diatur oleh standar-standar teknis dengan menggunakan suatu nomor telepon, dikenal pula sebagai Public Switched Telephone Network (PSTN). Pada umumnya dimanfaatkan untuk telepon rumah dan jaringan internet, memiliki kemampuan menghantarkan sinyal dengan kuat dan jelas dengan biaya yang relatif lebih murah.

6. Post Office is a service provider facility of written communication and or electronic mail, parcel service, logistics services, financial transaction services, and postal services to the public. Postal house has the same function as the post office and subsidiary of post office, the difference is that postal house is usually located in remote areas.

7. Telecommunication includes every transmitting, delivering and or receiving from every information of marking, signal, article, picture, sound and voice through strand of wire system, optic, radio or other electromagnetic system.

8. Telecommunication network is peripheral network of telecommunication and its equipment used in the means of telecommunication.

9. Fixed line telephone based on Susenas called home phone is a telecommunication network using fixed line telephone device which is generally regulated by technical standards, using a phone number, also known as the Public Switched Telephone Network (PSTN). It is generally used for home phone and Internet networks, has the ability to deliver a strong and clear signal with a relatively low cost.

ULASAN

Pada tahun 2017, berdasarkan data dari Dinas Pekerjaan Umum dan Perumahan Rakyat Kabupaten Aceh Timur mencatat panjang jalan di wilayah Kabupaten Aceh Timur sepanjang 1.549,411 Km. Panjang jalan yang tercatat merupakan jalan kabupaten yang menjadi tanggung jawab pemerintah kabupaten. Sedangkan data tahun 2018 belum tersedia.

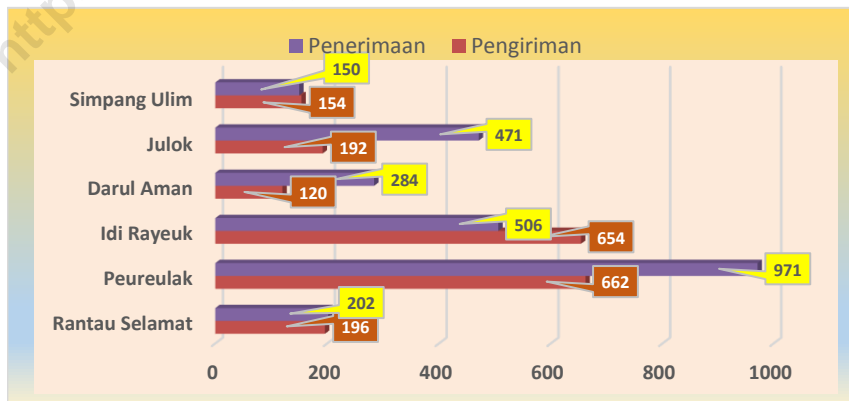
DESCRIPTION

By 2017, based on data from the Public Works and Housing Office of Aceh Timur Regency, the length of roads in Aceh Timur Regency is 1.549,411 Km. The length of recorded roads is the district road that is the responsibility of the district government. While 2018 data is not yet available.

Dari kondisinya, mayoritas jalan kabupaten di Kabupaten Aceh Timur dalam kondisi baik yaitu sepanjang 1.013,66 Km, untuk kondisi sedang 208,68 Km, sedang untuk kondisi rusak ringan dan rusak berat masing-masing sepanjang 58,09 Km dan 268,98 Km.

From its condition, the majority of district roads in East Aceh Regency are in good condition, namely 1,013.66 Km, for moderate conditions 208.68 Km, while for mild and severely damaged conditions, 58.09 Km and 268.98 Km respectively.

Gambar 9 Jumlah Pengiriman dan Pembayaran Wesel Pos Dalam Wilayah Kerja PT Pos Indonesia Kabupaten Aceh Timur, 2018
Figures 9 Number of Special Wesel Send and Received by PT Pos Indonesia in Aceh Timur Regency, 2018



9.1 TRANSPORTASI/TRANSPORTATION

Tabel 9.1.1 Panjang Jalan Menurut Kecamatan dan Jenis Permukaan Jalan di Kabupaten Aceh Timur (km), 2017*
Table 9.1.1 Length of Roads by Subdistrict and Type of Road Surface in Aceh Timur Regency (km), 2017*

Kecamatan Subdistrict	Jenis Permukaan Jalan/Type of Road Surface				Jumlah Total
	Aspal / Penetreasi Macadam	Perkerasa n Beton	Telford / Kerikil	Tanah / Belum Tembus	
(1)	(2)	(3)	(4)	(5)	(6)
1 Serbajadi	0.00	---	44.12	---	44.12
2 Simpang Jernih	2.54	---	4.26	---	6.81
3 Peunaron	0.00	---	58.53	---	58.53
4 Birem Bayeun	18.80	---	116.58	---	135.37
5 Rantau Selamat	2.47	---	41.32	---	43.79
6 Sungai Raya	12.11	---	15.85	---	27.95
7 Peureulak	30.33	---	75.18	---	105.50
8 Peureulak Timur	36.12	---	16.11	---	52.23
9 Peureulak Barat	8.22	---	65.02	---	73.24
10 Ranto Peureulak	8.33	---	42.90	---	51.23
11 Idi Rayeuk	36.07	---	50.55	---	86.62
12 Peudawa	6.68	---	45.05	---	51.73
13 Banda Alam	9.54	---	7.41	---	16.94
14 Idi Tunong	0.00	---	58.37	---	58.37
15 Darul Ihsan	3.70	---	34.83	---	38.54
16 Idi Timur	11.81	---	16.90	---	28.70
17 Darul Aman	40.72	---	61.33	---	102.05
18 Nurussalam	21.85	---	45.57	---	67.42
19 Darul Falah	6.69	---	19.76	---	26.44
20 Julok	18.36	---	85.98	---	104.33
21 Indra Makmur	0.00	---	49.96	---	49.96
22 Pante Bidari	12.90	---	157.88	---	170.78
23 Simpang Ulim	29.11	---	53.70	---	82.81
24 Madat	27.35	---	38.60	---	65.95
Jumlah/Total	343.66	---	1205.75	---	1549.41

*) Data tahun 2018 sementara belum tersedia

Source: Dinas Pekerjaan Umum dan Perumahan Rakyat Kabupaten Aceh Timur

Source: Department of Public Works and Housing of Aceh Timur Regency

Tabel 9.1.2 Panjang Jalan Menurut Kecamatan dan Kondisi Permukaan Jalan di Kabupaten Aceh Timur (km), 2017*
Table 9.1.2 Length of Roads by Subdistrict and Condition of Road Surface in Aceh Timur Regency (km), 2017*

Kecamatan Subdistrict	Kondisi Permukaan Jalan/ Condition of Road Surface				
	Baik	Sedang	Rusak Ringan	Rusak Berat	Jumlah Total
(1)	(2)	(3)	(4)	(5)	(6)
1 Serbajadi	11.03	2.63	0.00	30.47	44.12
2 Simpang Jernih	3.34	0.74	0.00	2.73	6.81
3 Peunaron	19.74	4.55	0.25	33.98	58.53
4 Birem Bayeun	47.29	12.47	0.19	75.42	135.37
5 Rantau Selamat	17.98	4.21	0.44	21.16	43.79
6 Sungai Raya	15.90	5.20	2.10	4.75	27.95
7 Peureulak	86.37	18.11	1.02	0.00	105.50
8 Peureulak Timur	43.63	8.04	0.56	0.00	52.23
9 Peureulak Barat	55.87	13.60	3.77	0.00	73.24
10 Ranto Peureulak	17.82	5.17	0.09	28.16	51.23
11 Idi Rayeuk	67.03	11.84	5.32	2.44	86.62
12 Peudawa	50.72	1.01	0.00	0.00	51.73
13 Banda Alam	8.95	1.73	0.64	5.61	16.94
14 Idi Tunong	57.09	1.28	0.00	0.00	58.37
15 Darul Ihsan	36.82	1.71	0.00	0.00	38.54
16 Idi Timur	26.91	1.79	0.00	0.00	28.70
17 Darul Aman	72.29	15.78	6.72	7.26	102.05
18 Nurussalam	36.00	12.91	4.09	14.42	67.42
19 Darul Falah	18.26	4.15	1.13	2.90	26.44
20 Julok	70.93	16.31	7.01	10.09	104.33
21 Indra Makmur	14.54	6.56	0.98	27.88	49.96
22 Pante Bidari	128.73	31.91	10.14	0.00	170.78
23 Simpang Ulim	59.24	15.34	8.22	0.00	82.81
24 Madat	47.20	11.63	5.42	1.71	65.95
Jumlah/Total	1 013.66	208.68	58.09	268.98	1 549.41

*) Data tahun 2018 sementara belum tersedia

Sumber: Dinas Pekerjaan Umum dan Perumahan Rakyat Kabupaten Aceh Timur

Source: Department of Public Works and Housing of Aceh Timur Regency

Tabel 9.1.3 Keadaan, Panjang Jalan dan Jembatan, 2017*
Table The Condition ang Length of Road and Bridge, 2017*

Kecamatan Subdistrict	Satuan Measurement	Jenis Permukaan Jalan/Type of Road Surface
(1)	(2)	(3)
A Jalan		
Baik	Km	1 013.66
Sedang	Km	208.68
Rusak Ringan	Km	58.09
Rusak Berat	Km	268.98
Jumlah	Km	1 549.41
B Jembatan*)		
Baik	m	2 724.00
Sedang	m	---
Rusak Ringan	m	1 720.00
Rusak Berat	m	1 085.00
Jumlah	m	5 529.00
Jumlah A dan B	Km	1 554.94

*) Data tahun 2018 sementara belum tersedia

Sumber: Dinas Pekerjaan Umum dan Perumahan Rakyat Kabupaten Aceh Timur

Source: Department of Public Works and Housing of Aceh Timur Regency

Tabel 9.1.4 Jumlah Kendaraan Bermotor Berdasarkan Jenisnya di Kabupaten Aceh Timur, 2018
Table 9.1.4 *Number of Motorized Vehicles by Type in Aceh Timur Regency, 2018*

Kode Code	Jenis Kendaraan Type of Vehicles	Jumlah Total
(1)	(2)	(3)
A	Sedan dan Jeep	609
A1	Pribadi (hitam)	589
A2	Umum (kuning)	0
A3	Dinas (merah)	20
B	Minibus dan Microbus	2 118
B1	Pribadi (hitam)	1 956
B2	Umum (kuning)	5
B3	Dinas (merah)	157
C	Bus, Pick Up dan Truck	2 951
C1	Pribadi (hitam)	2 031
C2	Umum (kuning)	856
C3	Dinas (merah)	64
D	Alat Berat dan Ransus	92
D1	Pribadi (hitam)	44
D2	Umum (kuning)	7
D3	Dinas (merah)	41
E	Sepeda Motor	123 193
E1	Pribadi (hitam)	121 990
E2	Umum (kuning)	83
E3	Dinas (merah)	1 120
Jumlah/Total		128 963

Sumber: Kantor Samsat Kabupaten Aceh Timur

Source: Samsat Office of Aceh Timur Regency

Tabel 9.1.5 Jumlah Penambahan Objek Pajak Kendaraan Berdasarkan Pembayaran BBN di Kabupaten Aceh Timur, 2018
Table 9.1.5 Number of Vehicle Tax Object Addition Based on BBN Payment in Aceh Timur Regency, 2018

Jenis Kendaraan Type of Vehicles	BBN-I (Baru)	BBN-II (Jual Beli)	BBN-II (Mutasi Non BL)
(1)	(2)	(3)	(4)
1 Sedan	0	0	14
2 Jeep	19	1	17
3 Minibus	213	6	148
4 Microbus	0	0	0
5 Bus	0	0	0
6 Pick Up	110	3	69
7 Truck	20	1	12
8 Alat Berat	0	0	0
9 Ransus	3	1	0
10 L Truck	74	15	21
11 Sepeda Motor	9 854	14	30
12 Becak	8	0	0
13 Sepeda Motor Roda 3	0	0	0
Jumlah/Total	10 301	41	311

Sumber: Kantor Samsat Kabupaten Aceh Timur
 Source: Samsat Office of Aceh Timur Regency

Tabel 9.1.6 Jumlah BBN I Per Jenis Kendaraan di Kabupaten Aceh Timur, 2018
Table *The Amount of BBN I Per Type of Vehicle in Aceh Timur Regency, 2018*

Jenis Kendaraan Type of Vehicles	Plat Hitam		Plat Kuning		Plat Merah	
	Jumlah (Unit)	Nilai (Rp 000)	Jumlah (Unit)	Nilai (Rp 000)	Jumlah (Unit)	Nilai (Rp 000)
(1)	(2)	(3)	(4)	(5)	(6)	(7)
1 Sedan	0	0.0	0	0.0	0	0.0
2 Jeep	16	580 779.0	0	0.0	3	128 970.0
3 Minibus	213	3 592 713.0	0	0.0	1	21 262.0
4 Microbus	0	0.0	0	0.0	0	0.0
5 Bus	0	0.0	0	0.0	0	0.0
6 Pick Up	109	1 055 436.5	1	7 843.5	0	0.0
7 Light Truck	6	160 227.0	68	760 457.0	1	27 180.0
8 Truck	0	0.0	20	402 240.3	0	0.0
9 Sepeda Motor R2	9 875	13 349 571.3	1	1 044.0	6	6 660.0
10 Sepeda Motor R3	7	7 830.0	0	0.0	1	1 044.0
11 Sepeda Motor Becak	0	0.0	0	0.0	0	0.0
12 Alat Berat dan Besar	0	0.0	0	0.0	0	0.0
13 Kendaraan Khusus	1	22 950.0	1	15 885.0	1	22 950.0
Jumlah/Total	10 227	18 769 506.8	91	1 187 469.8	13	208 066.0

Sumber: Kantor Samsat Kabupaten Aceh Timur

Source: Samsat Office of Aceh Timur Regency

Tabel 9.1.7 Jumlah BBN II Per Jenis Kendaraan di Kabupaten Aceh Timur, 2018
Table *The Amount of BBN II Per Type of Vehicle in Aceh Timur Regency, 2018*

Jenis Kendaraan Type of Vehicles	Plat Hitam		Plat Kunig		Plat Merah	
	Jumlah (Unit)	Nilai (Rp 000)	Jumlah (Unit)	Nilai (Rp 000)	Jumlah (Unit)	Nilai (Rp 000)
(1)	(2)	(3)	(4)	(5)	(6)	(7)
1 Sedan	5	5 015.8	0	0.0	0	0.0
2 Jeep	8	16 832.5	0	0.0	0	0.0
3 Minibus	81	99 477.3	0	0.0	0	0.0
4 Microbus	0	0.0	0	0.0	0	0.0
5 Bus	0	0.0	0	0.0	0	0.0
6 Pick Up	39	29 682.2	0	0.0	0	0.0
7 Light Truck	8	16 393.0	28	24 434.0	0	0.0
8 Truck	1	2 945.0	8	11 856.1	0	0.0
9 Sepeda Motor R2	30	3 977.5	0	0.0	0	0.0
10 Sepeda Motor R3	0	0.0	0	0.0	0	0.0
11 Sepeda Motor Becak	0	0.0	0	0.0	0	0.0
12 Alat Berat dan Besar	0	0.0	0	0.0	0	0.0
13 Kendaraan Khusus	1	2 700.0	0	0.0	0	0.0
Jumlah/Total	173	177 023.3	36	36 290.1	0	0.0

Sumber: Kantor Samsat Kabupaten Aceh Timur

Source: Samsat Office of Aceh Timur Regency

Tabel 9.1.8 Data Perhubungan di Kabupaten Aceh Timur, 2016-2018
Table *Transportation Data in Aceh Timur Regency, 2016- 2018*

Tahun Year	Data Penumpang	Data Kendaraan Keluar-Masuk Terminal	Jumlah Uji KIR Angkutan Umum
(1)	(2)	(3)	(4)
1 2015	30 665	1 095	1 200
2 2016	20 292	180 000	1 897
3 2017	82 374	146 258	1 815
4 2018	97 704	215 013	1 903
Jumlah/Total	231 035	542 366	6 815

Sumber: Dinas Perhubungan Kabupaten Aceh Timur

Source: *Transportation Service of Aceh Timur Regency*

9.2 KOMUNIKASI/COMUNICATION

Tabel 9.2.1 Banyaknya Fasilitas Kantor Pos Menurut Kecamatan di Kabupaten Aceh Timur, 2017–2018
Table 9.2.1 Number of Post Office Facilities by Subdistrict in Aceh Timur Regency, 2017–2018

Kecamatan Subdistrict	Kantor Pos/ Post Office		Rumah Pos/ Post House	
	2017	2018	2017	2018
(1)	(2)	(3)	(4)	(5)
1 Serbajadi	0	0	0	0
2 Simpang Jernih	0	0	0	0
3 Peunaron	0	0	1	1
4 Birem Bayeun	0	0	0	0
5 Rantau Selamat	1	1	0	0
6 Sungai Raya	0	0	1	1
7 Peureulak	1	1	0	0
8 Peureulak Timur	0	0	0	0
9 Peureulak Barat	0	0	0	0
10 Ranto Peureulak	0	0	1	1
11 Idi Rayeuk	1	1	0	0
12 Peudawa	0	0	0	0
13 Banda Alam	0	0	0	0
14 Idi Tunong	0	0	0	0
15 Darul Ihsan	0	0	0	0
16 Idi Timur	0	0	0	0
17 Darul Aman	1	1	0	0
18 Nurussalam	0	0	0	0
19 Darul Falah	0	0	0	0
20 Julok	1	1	0	0
21 Indra Makmur	0	0	1	1
22 Pante Bidari	0	0	0	0
23 Simpang Ulim	1	1	0	0
24 Madat	0	0	0	0
Jumlah/Total	6	6	4	4

Sumber: PT. POS (Persero) Langsa

Source: PT. POS (Persero) Langsa

Tabel 9.2.2 Jumlah Surat Kilat Khusus yang Dikirim dan Diterima Dalam Wilayah Kerja PT Pos Indonesia Kabupaten Aceh Timur, 2018
Table *Number of Special Letter Send and Received by PT Pos Indonesia in Aceh Timur Regency, 2018*

Kantor Pos <i>Post Office</i>	Pengiriman <i>Send</i>	Nilai <i>Value (Rp)</i>	Penerimaan <i>Received</i>
(1)	(2)	(3)	(4)
Rantau Selamat	137	5 129 700	2 937
Peureulak	1 143	37 035 100	8 913
Idi Rayeuk	970	28 365 700	9 924
Darul Aman	180	7 381 000	2 254
Julok	558	20 569 000	4 613
Simpang Ulim	298	7 675 400	3 780
2018	3 286	106 155 900	32 421
2017	3 406	102 244 730	57 087
2016	4 974	112 651 850	12 751

Sumber: PT. POS (Persero) Langsa

Source: PT. POS (Persero) Langsa

Tabel 9.2.3 Jumlah Pos Express yang Dikirim dan Diterima Dalam Wilayah Kerja PT Pos Indonesia Kabupaten Aceh Timur, 2018
Table *Number of Post Express Send and Received by PT Pos Indonesia in Aceh Timur Regency, 2018*

Kantor Pos <i>Post Office</i>	Pengiriman <i>Send</i>	Nilai <i>Value (Rp)</i>	Penerimaan <i>Received</i>
(1)	(2)	(3)	(4)
Rantau Selamat	129	4 055 900	3 672
Peureulak	1 583	51 569 300	11 141
Idi Rayeuk	1 410	47 133 200	12 405
Darul Aman	143	4 888 500	2 818
Julok	896	32 335 400	5 767
Simpang Ulim	269	8 305 300	4 725
2018	4 430	148 287 600	40 528
2017	6 564	212 508 395	7 160
2016	6 081	174 738 000	16 048

Sumber: PT. POS (Persero) Langsa

Source: PT. POS (Persero) Langsa

Tabel 9.2.4 Jumlah Paket Pos Kilat Khusus yang Dikirim dan Diterima Dalam Wilayah Kerja PT Pos Indonesia Kabupaten Aceh Timur, 2018
Table *Number of Packet Post Express Send and Received by PT Pos Indonesia in Aceh Timur Regency, 2018*

Kantor Pos <i>Post Office</i>	Pengiriman <i>Send</i>	Nilai <i>Value (Rp)</i>	Penerimaan <i>Received</i>
(1)	(2)	(3)	(4)
Rantau Selamat	80	6 848 101	734
Peureulak	193	20 468 501	2 228
Idi Rayeuk	493	31 305 899	2 481
Darul Aman	15	3 170 300	563
Julok	77	14 218 600	1 153
Simpang Ulim	135	15 401 500	945
2018	993	91 412 901	8 104
2017	1 530	115 339 485	10 557
2016	251	44 373 300	37 986

Sumber: PT. POS (Persero) Langsa

Source: PT. POS (Persero) Langsa

Tabel 9.2.5 Jumlah Pengiriman dan Pembayaran Wesel Pos Dalam Wilayah Kerja PT Pos Indonesia Kabupaten Aceh Timur, 2018
Table *Number of Special Wesel Send and Received by PT Pos Indonesia in Aceh Timur Regency, 2018*

Kantor Pos Post Office	Pengiriman/ Send		Penerimaan/ Received	
	Pengiriman Send	Nilai Value (Rp)	Penerimaan Received	Nilai Value (Rp)
(1)	(2)	(3)	(4)	(5)
Rantau Selamat	196	478 989 532	202	241 075 558
Peureulak	662	1 172 051 430	971	2 171 669 725
Idi Rayeuk	654	1 505 363 044	506	1 381 718 211
Darul Aman	120	349 242 253	284	620 417 874
Julok	192	339 897 085	471	1 132 200 655
Simpang Ulim	154	491 331 500	150	515 981 943
2018	1 978	4 336 874 844	2 584	6 063 063 966
2017	2 368	4 741 621 883	3 314	6 724 407 922
2016	2 776	5 487 892 170	4 864	9 782 716 018

Sumber: PT. POS (Persero) Langsa

Source: PT. POS (Persero) Langsa

Tabel 9.2.6 Banyaknya Menara Telekomunikasi Menurut Kecamatan di Kabupaten Aceh Timur, 2017*
Table *Number of Telecommunication Towers by Subdistrict in Aceh Timur Regency, 2017**

Kecamatan Subdistrict	Jumlah Tower Number of Towers
(1)	(2)
1 Serbajadi	1
2 Simpang Jernih	1
3 Peunaron	3
4 Birem Bayeun	6
5 Rantau Selamat	5
6 Sungai Raya	4
7 Peureulak	9
8 Peureulak Timur	4
9 Peureulak Barat	4
10 Ranto Peureulak	7
11 Idi Rayeuk	9
12 Peudawa	3
13 Banda Alam	3
14 Idi Tunong	3
15 Darul Ihsan	1
16 Idi Timur	1
17 Darul Aman	5
18 Nurussalam	2
19 Darul Falah	1
20 Julok	6
21 Indra Makmur	3
22 Pante Bidari	6
23 Simpang Ulim	4
24 Madat	6
2018	97

*) Data tahun 2018 sementara belum tersedia

Sumber: Dinas Komunikasi dan Informatika Kabupaten Aceh Timur

Source: Department of Communication and Information Technology of Aceh Timur Regency

REALISASI PENDAPATAN PEMERINTAH KAB
ACEH TIMUR MENURUT JENIS PENDAPATAN,
2016-2018



2016

2017

2018

158.492.371.449,82



Pendapatan Asli Daerah
(PAD)

94.337.443.632,42

169.455.864.158,29

105.194.285.603,00



Dana Perimbangan

912.352.772.658,00

1027.652.921.597,00



Lain-lain Pendapatan
yang Sah

578.084.285.742,27

519.359.107.177,25

412.607.350.176,09

Alokasi Dana Gampong (ADG)
Tertinggi 2018 adalah Kecamatan
Darul Aman sebesar
Rp : 29.639.516.000



PENJELASAN TEKNIS

1. Realisasi Penerimaan dan Pengeluaran Pemerintah Provinsi adalah realisasi/perhitungan APBD Provinsi pada tiap tahun anggaran.

2. Pendapatan Asli Daerah (PAD) adalah pendapatan yang diperoleh daerah yang dipungut berdasarkan peraturan daerah sesuai dengan peraturan perundang-undangan, guna keperluan daerah yang bersangkutan dalam membiayai kegiatannya.

3. Dana Perimbangan adalah dana yang bersumber dari pendapatan APBN yang dialokasikan kepada Daerah untuk mendanai kebutuhan daerah dalam rangka pelaksanaan desentralisasi.

4. Lain-lain Pendapatan yang Sah adalah pendapatan lainnya dari pemerintah pusat dan atau dari instansi pusat, serta dari daerah lainnya.

TECHNICAL NOTES

1. Actual revenue and expenditure of Provincial Government is the realization/provincial budget calculations for every fiscal year.

2. Original Local Government Revenue is revenue that withheld based on local regulations in accordance with the legislation, for the purposes of financing their activities.

3. Balanced Budget is the fund coming from the state budget that allocated to regions to fund their needs in the context of decentralization.

4. Other Legal Revenue is other income that coming from the central government and or from the central agencies, as well as from other local government .

ULASAN

DESCRIPTION

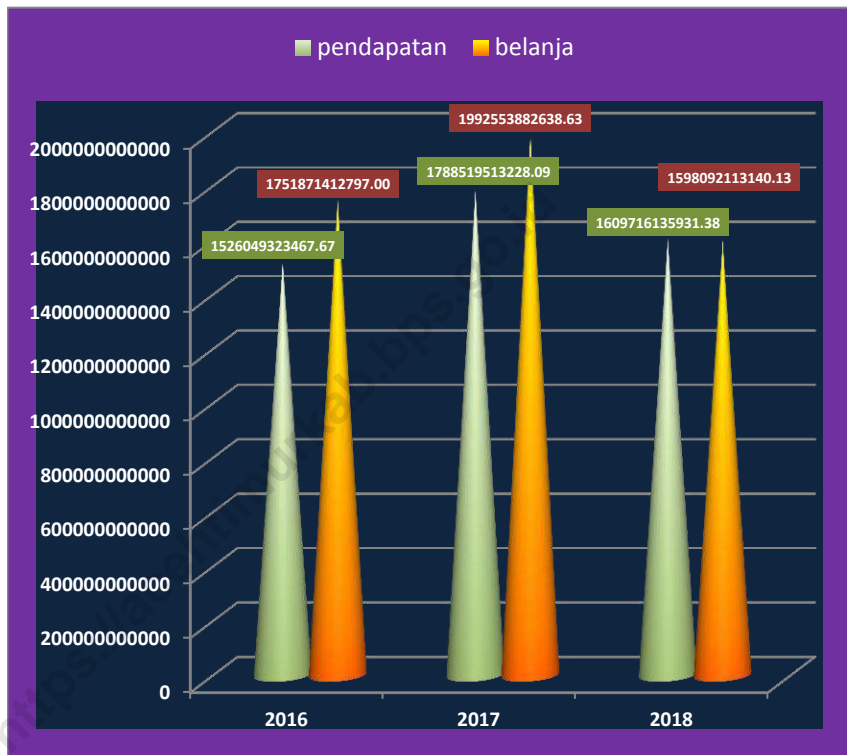
Pendapatan daerah Kabupaten Aceh Timur terdiri dari tiga komponen, yakni Pendapatan Asli Daerah (PAD), Dana Perimbangan, dan Lain – lain Pendapatan Daerah yang Sah. Dari ketiga komponen tersebut, pada tahun 2018 dana perimbangan masih menjadi sumber pendapatan yang tertinggi, yakni mencapai 63,84 persen. Pendapatan Asli Daerah hanya menyumbangkan 10,53 persen pendapatan daerah.

Income of Aceh Timur Regency consists of three components, local revenue (PAD), Fund Balance, and Others Revenue Authorised. Of these three components, in 2018 the balance of funds still to be the highest source of revenue, which reached 63,84 percent. Local Revenue contributed only 10,53 percent of its revenues.

Untuk pengeluaran atau belanja daerah terdiri dari dua komponen, yaitu komponen belanja langsung dan belanja tidak langsung. Pada tahun 2018, nilai belanja langsung lebih rendah dibandingkan belanja tidak langsung, yakni 32,45 persen. Untuk belanja tidak langsung sebesar 67,55 persen. Alokasi tertinggi belanja tidak langsung ada di belanja pegawai yang mencapai 57,99 persen dari belanja tidak langsung atau 39,17 persen dari keseluruhan belanja pemerintah Kabupaten Aceh Timur.

For spending or shopping area consists of two components, namely direct expenditures and indirect expenditures. In 2018, the value of direct spending is lower than indirect spending, which is 32,45 per cent. For indirect spending as many as 67,55 percent. Highest allocation of indirect spending is on personnel expenditure which reached 57,99 percent of indirect expenditures or 39,17 percent of total government expenditures Aceh Timur Regency.

Gambar 10 Realisasi Pendapatan dan Belanja Pemerintah Kabupaten Aceh Timur Menurut Jenis (juta rupiah), 2016–2018
Figures Actual Revenues an Expenditures of Government of Aceh Timur Regency by Source (rupiahs), 2016–2018



10. KEUANGAN DAERAH/ LOCAL FINANCE

Tabel 10.1 Realisasi Pendapatan Pemerintah Kabupaten Aceh Timur Menurut Jenis Pendapatan (rupiah), 2016–2018
Table 10.1 Actual Revenues of Government of Aceh Timur Regency by Source of Revenues (rupiahs), 2016–2018

Jenis Pendapatan		2016	2017	2018
Source of Revenues				
(1)		(2)	(3)	(4)
1.	Pendapatan Asli Daerah (PAD)/Original Local Government Revenue	94 337 443 632.42	158 492 371 449.82	169 455 864 158.29
1.1	Pajak Daerah/Local Taxes	8 308 254 260.00	10 457 216 638.00	15 761 344 038.00
1.2	Retribusi Daerah/Rebtributions	36 753 896 320.00	17 846 424 206.25	18 782 162 114.00
1.3	Hasil Perusahaan Milik Daerah dan Pengelolaan Kekayaan Daerah yang Dipisahkan <i>Income of Regional Gov. Corporate and Management of Separated Reg. Gov.Wealth</i>	2 189 314 214.52	2 077 375 410.90	1 975 841 931.00
1.4	Zakat/ Zakat	3 694 780 434.50	3 871 963 679.50	4 435 182 504.50
1.5	Lain-lain PAD yang Sah/Other Original Local Gov. Revenue	43 391 198 403.40	124 239 391 515.17	128 501 333 570.79
2.	Dana Perimbangan	912 352 772 658.00	1051 942 856 036.00	1027 652 921 597.00
	Balanced Budget			
2.1	Bagi Hasil Pajak/Tax Sharing	55 576 443 100.00	51 465 289 000.00	32 347 022 528.00
2.2	Bagi Hasil Bukan Pajak/Sumber Daya Alam/Non Tax/Natural Resources Sharing	4 661 191 558.00	11 237 211 883.00	16 791 089 295.00
2.3	Dana Alokasi Umum <i>General Allocation Funds</i>	730 055 738 000.00	784 102 687 000.00	785 902 550 587.00
2.4	Dana Alokasi Khusus <i>Special Allocation Funds</i>	122 059 400 000.00	205 137 668 153.00	192 612 259 187.00
3	Lain-lain Pendapatan yang Sah/Other Legal Revenue	519 359 107 177.25	578 084 285 742.27	412 607 350 176.09
3.1	Pendapatan Hibah/Grants	---	---	204 147 000.00
3.2	Dana Bagi Hasil Pajak dari Provinsi dan Pemerintah Daerah Lainnya/tax sharing from province and other local governments	33 513 537 079.25	46 718 681 325.27	47 533 778 176.09
3.3	Dana Penyesuaian dan Otonomi Daerah <i>Outonomous Region and Balancing Funds</i>	107 856 195 000.00	5 000 000 000.00	364 869 425 000.00
3.4	Bantuan Keuangan dari Provinsi atau Pemerintah Daerah Lainnya/financial assistance from province and other local governmens	377 989 375 098.00	526 365 604 417.00	---
Jumlah/Total		1 526 049 323 467.67	1 788 519 513 228.09	1 609 716 135 931.38

Keterangan/Note: ¹ Data APBD

Sumber: BPKD Kabupaten Aceh Timur

Source : Financial Management and Wealth Regional of Aceh Timur Regency Office

Tabel 10.2 Realisasi Belanja Pemerintah Kabupaten Aceh Timur Menurut Jenis Pengeluaran (Rupiah), 2016–2018
Table *Actual Expenditures of Government of Aceh Timur Regency by Source of Expenditures (Rupiah), 2016–2018*

Jenis Belanja <i>Kind of Expenditures</i>	2016	2017	2018
(1)	(2)	(3)	(4)
1. Belanja Tidak Langsung <i>Indirect Expenditure</i>	1004 928 953 581.00	1125 072 232 154.00	1079 489 195 018.00
1.1 Belanja Pegawai/ <i>Personnel expenditure</i>	573 820 466 821.00	605 816 342 547.00	626 012 455 206.00
1.2 Belanja Bunga/ <i>Repayments</i>	---	---	---
1.3 Zakat/ <i>Zakat</i>	---	---	---
1.4 Belanja Subsidi <i>Subsidies Expenditure</i>	---	---	---
1.4 Belanja Hibah/ <i>Grant</i>	54 177 296 774.00	33 788 165 701.00	18 813 534 301.00
1.5 Belanja Bantuan Sosial <i>Social Expenditure</i>	1 071 000 000.00	2 207 000 000.00	1 446 450 000.00
1.6 Belanja Bagi Hasil kepada Provinsi/Kabupaten/Kota <i>Sharing Fund Expenditure to Provincial/District/City and Village Government</i>	785 830 000.00	847 150 000.00	1 001 400 000.00
1.7 Belanja Bantuan Keuangan kepada Provinsi/ Kabupaten/ Kota dan Pemerintah Desa <i>Financial Assistance Expenditure to Provincial/ District/City and Village Government</i>	374 538 931 652.00	481 566 377 406.00	431 400 069 511.00
1.8 Belanja Tidak Terduga <i>Unpredicted Expenditure</i>	535 428 334.00	847 196 500.00	815 286 000.00
2. Belanja Langsung <i>Direct Expenditure</i>	746 942 459 216.00	867 481 650 484.63	518 602 918 122.13
2.1 Belanja Pegawai/ <i>Personnel expenditure</i>	89 325 787 133.00	104 551 443 830.23	115 113 355 516.75
2.2 Belanja Barang dan Jasa <i>Goods and Services Expenditure</i>	281 766 236 010.00	350 334 885 426.89	263 211 155 147.77
2.3 Belanja Modal <i>Capital expenditure</i>	375 850 436 073.00	412 595 321 227.51	140 278 407 457.61
Jumlah/Total	1 751 871 412 797.00	1 992 553 882 638.63	1 598 092 113 140.13

Keterangan/Note: ¹ Data APBD

Sumber: BPKD Kabupaten Aceh Timur

Source: Financial Management and Wealth Regional of Aceh Timur Regency Office

Tabel 10.3 Realisasi Pembiayaan Daerah Pemerintah Kabupaten Aceh Timur (Rupiah), 2016–2018
Table *Realization of Regional Financing Government of Aceh Timur Regency (Rupiah), 2016–2018*

Jenis Belanja <i>Kind of Expenditures</i>	2016	2017	2018
(1)	(2)	(3)	(4)
1. Penerimaan Pembiayaan Daerah <i>Regional Financing Acceptance</i>	---	---	79 179 315 217.55
1.1 Sisa Lebih Perhitungan Anggaran Tahun Anggaran Sebelumnya/ <i>More Remaining Budget Calculation for the Previous Budget Year</i>	---	---	79 179 315 217.55
1.2 Penerimaan Piutang Daerah/ <i>Receipt of Regional Receivables</i>	---	---	0.00
2. Pengeluaran Pembiayaan Daerah <i>Regional Financing Expenditures</i>	---	---	0.00
2.1 Pembayaran Tagihan Kegiatan Tahun Sebelumnya/ <i>Previous Year Bill Payment</i>	---	---	0.00
Jumlah/Total	---	---	79 179 315 217.55

Keterangan/Note: ¹ Data APBD

Sumber: BPKD Kabupaten Aceh Timur

Source : *Financial Management and Wealth Regional of Aceh Timur Regency Office*

Tabel 10.4 Jumlah Dana Gampong dan Alokasi Dana Gampong (ADG) di Kabupaten Aceh Timur (Rupiah), 2018
Table Number of Village Fund and Village Allocation Funds (ADG) in Aceh Timur Regency (Rupiah), 2018

Desa <i>Villages</i>	Pagu ADG Tahap I, II dan III	Pagu Dana Desa (DD) Tahap I, II dan III	Pajak Daerah Tahap I,II dan III	Retribusi Daerah Tahap I, II dan III
(1)	(2)	(3)	(4)	(5)
Kecamatan Sebjadi	3 138 197 200	12 364 755 000	14 403 800	5 001 400
1 Lokop	161 846 600	651 319 000	1 259 400	294 200
2 Terujak	200 261 200	779 137 000	724 000	294 200
3 Tualang	171 730 700	684 932 000	900 500	294 200
4 Leles	168 915 200	675 573 000	937 000	294 200
5 Ujung Karang	163 504 900	659 319 000	480 700	294 200
6 Nalon	196 450 500	766 570 000	742 300	294 200
7 Jering	197 303 000	769 011 000	851 800	294 200
8 Loot	182 304 600	719 892 000	821 400	294 200
9 Sekualan	195 584 400	763 990 000	663 200	294 200
10 Sunti	192 750 100	754 288 000	784 900	294 200
11 Umah Taring	184 494 000	728 414 000	413 800	294 200
12 Bunin	176 634 600	698 068 000	1 801 400	294 200
13 Sembuang	191 871 700	751 879 000	640 500	294 200
14 Seuleumak	179 116 900	710 311 000	553 700	294 200
15 Mesir	188 866 500	742 164 000	596 300	294 200
16 Rampah	203 406 800	788 840 000	912 600	294 200
17 Arul Durin	183 155 500	721 048 000	1 320 300	294 200
Kecamatan Simpang Jernih	1 468 933 700	5 788 536 000	8 109 100	2 353 600
1 Simpang Jernih	182 460 400	718 478 000	1 408 200	294 200
2 Batu Sumbang	184 939 100	728 780 000	746 900	294 200
3 Pante Kera	182 113 800	718 971 000	911 600	294 200
4 Rantau Panjang	173 613 200	689 792 000	1 302 000	294 200
5 Melidi	215 283 200	825 963 000	1 477 000	294 200
6 Tampur Paloh	203 421 500	788 730 000	961 300	294 200
7 Tampur Boor	159 593 700	646 303 000	535 500	294 200
8 Hti Rantau Naro	167 508 800	671 519 000	766 600	294 200

Sumber: Dinas Pemberdayaan Masyarakat dan Gampong Kabupaten Aceh Timur

Source: Community Empowerment and Village Office of Aceh Timur Regency

Tabel 10.4 **Lanjutan**
Table **Continued**

Desa Villages	Pagu ADG Tahap I, II dan III	Pagu Dana Desa (DD) Tahap I, II dan III	Pajak Daerah Tahap I,II dan III	Retribusi Daerah Tahap I, II dan III
(1)	(2)	(3)	(4)	(5)
Kecamatan Peunaron	893 001 700	3 498 619 000	16 314 700	1 471 000
1 Arul Pinang	199 725 000	758 984 000	6 328 800	294 200
2 Peunaron Baru	181 098 500	705 484 000	4 005 300	294 200
3 Peunaron Lama	170 568 100	678 404 000	1 727 900	294 200
4 Bukit Tiga	171 121 100	675 926 000	3 035 900	294 200
5 Sri Mulya	170 489 000	679 821 000	1 216 800	294 200
Kecamatan Birem	4 506 607 600	17 945 660 000	61 045 200	7 943 400
Bayeun				
1 Jambo Labu	170 281 800	669 135 000	4 265 600	294 200
2 Alue Canang	170 053 200	673 762 000	2 627 000	294 200
3 Alue Drien	166 449 200	666 072 000	1 367 000	294 200
4 Buket Tiga	164 634 400	656 395 000	2 501 200	294 200
5 Benteng	163 750 400	657 411 000	1 307 200	294 200
6 Afdeling li Bukit	159 833 300	645 376 000	1 057 100	294 200
7 Keumuneng Hulu	163 764 900	658 302 000	1 049 700	294 200
8 Peutow	162 990 900	656 129 000	938 700	294 200
9 Alue Buloh	162 123 500	650 865 000	1 675 300	294 200
10 Alue Teh	174 030 800	677 862 000	5 355 600	294 200
11 Paya Rambong	157 565 200	639 525 000	572 000	294 200
12 Alue Gadeng Sa	159 849 500	645 505 000	1 034 300	294 200
13 Paya Tampah	164 832 700	660 860 000	1 338 500	294 200
14 Paya Bili Dua	170 276 800	672 035 000	3 376 600	294 200
15 Paya Bili Sa	161 953 600	650 572 000	1 594 400	294 200
16 Paya Peulawi	171 478 200	682 237 000	1 470 000	294 200
17 Keude Birem	166 254 100	660 010 000	3 018 900	294 200
18 Bayeun	171 268 800	679 177 000	2 192 600	294 200
19 Aramiyah	170 505 800	668 102 000	4 804 600	294 200
20 Blang Tualang	167 084 200	668 853 000	1 154 000	294 200
21 Buket Seuleumak	174 639 900	692 469 000	1 513 700	294 200
22 Birem Rayeuk	187 686 700	725 802 000	4 402 500	294 200

Sumber: Dinas Pemberdayaan Masyarakat dan Gampong Kabupaten Aceh Timur

Source: Community Empowerment and Village Office of Aceh Timur Regency

Tabel 10.4 **Lanjutan**
Table **Continued**

Desa <i>Villages</i>	Pagu ADG Tahap I, II dan III	Pagu Dana Desa (DD) Tahap I, II dan III	Pajak Daerah Tahap I, II dan III	Retribusi Daerah Tahap I, II dan III
(1)	(2)	(3)	(4)	(5)
23 Alue Gadeng Gp	167 626 000	668 998 000	1 651 800	294 200
24 Alue Gadeng II	160 596 300	646 817 000	1 381 100	294 200
25 Alue Sentang	175 566 200	683 609 000	5 140 000	294 200
26 Merbou Dua	158 170 900	637 817 000	1 698 700	294 200
27 Alue Nyamuk	163 340 300	651 963 000	2 557 100	294 200
Kecamatan Rantau Selamat	2 396 212 700	9 515 692 000	26 674 800	4 391 900
1 Bayeun	193 664 900	742 482 000	5 024 600	567 300
2 Rantau Panjang	198 544 800	759 990 000	4 842 600	294 200
3 Alue Raya	174 411 800	690 994 000	1 734 600	294 200
4 Alue Kumba	166 532 000	665 695 000	1 563 800	294 200
5 Seuneubok Dalam	169 051 400	674 273 000	1 470 200	294 200
6 Alue Seuleumak	157 138 900	636 936 000	934 700	294 200
7 Sarah Kayee	159 442 400	644 884 000	816 200	294 200
8 Damar Siput	158 861 400	643 371 000	696 200	294 200
9 Simpang Peut	157 680 600	639 012 000	844 400	294 200
10 Simpang Aneuh	170 880 200	680 691 000	1 343 000	294 200
11 Alue Puntı	180 965 700	711 457 000	2 052 500	294 200
12 Alue Kaul	180 139 400	706 502 000	2 736 200	294 200
13 Sarah Taube	161 760 100	650 799 000	1 331 900	294 200
14 Alue Tuwi	167 139 100	668 606 000	1 283 900	294 200
Kecamatan Sungai Raya	2 252 872 000	8 928 390 000	24 572 400	3 940 600
1 Alue Rangan	162 342 300	654 224 000	870 100	294 200
2 Geulumpang Payong	174 198 400	689 815 000	1 880 200	294 200
3 Labuhan Keudee	213 060 900	802 900 000	6 166 700	410 200
4 Buket Seulamat	201 057 100	771 982 000	3 699 900	294 200
5 Buket Drien	176 793 300	696 703 000	2 376 100	294 200
6 Alue Itam	165 574 400	665 032 000	809 200	294 200
7 Paya Keutapang	164 530 700	660 624 000	1 108 500	294 200
8 Gajah Mentah	166 660 000	667 083 000	1 269 800	294 200

Sumber: Dinas Pemberdayaan Masyarakat dan Gampong Kabupaten Aceh Timur

Source: Community Empowerment and Village Office of Aceh Timur Regency

Tabel 10.4 **Lanjutan**
Table 10.4 **Continued**

Desa <i>Villages</i>	Dana Gampong	Alokasi Dana Gampong (ADG)	Pajak Daerah Tahap I,II dan III	Retribusi Daerah Tahap I, II dan III
(1)	(2)	(3)	(4)	(5)
9 Seuneubok Pase	177 229 800	698 507 000	2 263 600	294 200
10 Seuneubok Aceh	168 774 900	672 320 000	1 788 700	294 200
11 Krueng Lingka	161 457 000	651 649 000	769 800	294 200
12 Sungai Simpang	161 192 500	649 913 000	1 034 300	294 200
13 Kuala Parek	160 000 700	647 638 000	535 500	294 200
Kecamatan Pereulak	6 605 027 800	26 103 564 000	56 410 900	11 691 700
1 Pasir Putih	187 652 600	724 305 000	4 824 400	294 200
2 Tualang	172 502 700	681 412 000	2 745 500	294 200
3 Keude Peureulak	161 043 600	631 955 000	1 766 500	4 885 100
4 Leuge	166 685 400	660 590 000	3 233 200	334 200
5 Uteun Dama	165 216 000	662 037 000	1 362 800	294 200
6 Punt	166 039 800	664 403 000	1 465 600	294 200
7 Alue Dua Paya Gajah	167 991 000	670 950 000	1 421 800	294 200
8 Blang Bitra	157 165 600	634 929 000	1 573 400	294 200
9 Kuala Bugak	173 784 700	690 016 000	1 405 500	294 200
10 Paya Lipah	183 439 400	715 550 000	3 279 200	294 200
11 Seumatang Muda Itam	179 112 300	706 515 000	1 705 100	294 200
12 Lhok Dalam	183 979 500	698 092 000	9 139 300	294 200
13 Beusa Meuranoe	172 312 000	683 186 000	2 013 800	294 200
14 Bangka Rimung	171 303 900	681 559 000	1 501 700	294 200
15 Tanah Rata	164 577 100	660 494 000	1 193 900	294 200
16 Bandrong	166 251 900	664 548 000	1 633 700	294 200
17 Blang Balok	195 979 700	760 693 000	2 063 500	294 200
18 Cot Muda Itam	160 886 000	648 305 000	1 217 800	294 200
19 Keumuneng	162 572 800	652 844 000	1 521 600	294 200
20 Kuala Leuge	178 276 400	703 196 000	1 881 200	294 200
21 Balee Buya	178 093 800	704 116 000	1 417 600	294 200
22 Alue Nibong	187 412 500	729 365 000	3 042 300	294 200
23 Seuneubok Peusangan	174 711 500	689 505 000	2 488 300	294 200
24 Seuneubok Aceh	185 139 400	723 643 000	2 513 200	294 200

Sumber: Dinas Pemberdayaan Masyarakat dan Gampong Kabupaten Aceh Timur
Source: Community Empowerment and Village Office of Aceh Timur Regency

Tabel 10.4 **Lanjutan**
Table **Continued**

Desa <i>Villages</i>	Dana Gampong	Alokasi Dana Gampong (ADG)	Pajak Daerah Tahap I, II dan III	Retribusi Daerah Tahap I, II dan III
(1)	(2)	(3)	(4)	(5)
25 Seuneubok Pidie	199 335 700	768 913 000	2 914 500	294 200
26 Dama Tutong	180 589 800	709 160 000	2 376 600	294 200
27 Matang Gleum	166 021 000	665 754 000	1 034 800	294 200
28 Lubok Pempeng	183 532 200	717 078 000	2 906 000	294 200
29 Buket Pala	174 028 300	687 855 000	2 308 100	294 200
30 Paya Kalui	159 016 500	643 821 000	714 300	294 200
31 Cek Mbon	178 459 000	702 642 000	2 232 800	294 200
32 Paya Meuligou	173 205 000	685 352 000	2 246 800	294 200
33 Blang Simpo	164 302 200	658 768 000	1 445 000	294 200
34 Blang Batee	175 979 000	690 283 000	3 518 800	294 200
35 Matang Pelawi	177 793 000	702 019 000	1 755 800	294 200
36 Cot Geulumpang	171 283 000	679 410 000	2 135 800	294 200
37 Alue Rambong	174 748 700	692 622 000	1 575 500	294 200
38 Cot Keh	164 604 800	657 679 000	2 079 600	294 200
Kecamatan Pereulak Timur	3 327 059 500	13 308 097 000	20 508 800	4 118 800
1 Babah Krueng	171 826 000	680 462 000	2 358 800	294 200
2 Kruet Lintang	160 760 400	647 772 000	1 254 200	294 200
3 Jeungki	177 164 800	698 932 000	2 068 600	294 200
4 Buket Meriam	161 589 100	652 622 000	604 900	294 200
5 Alue Gureb	165 939 400	665 750 000	955 200	294 200
6 Seuneubok Teupin	167 393 200	668 981 000	1 424 000	294 200
7 Seuneubok Teungoh	168 033 300	668 536 000	2 200 100	294 200
8 Alue Bugeng	176 229 500	694 772 000	2 401 300	294 200
9 Seuneubok Punti	161 935 400	652 371 000	1 028 200	294 200
10 Seumatang Keude	171 143 200	678 662 000	2 224 000	294 200
11 Seuneubok Jalan	163 171 800	656 387 000	1 040 600	294 200
12 Seuneubok Paya	165 559 500	665 242 000	730 300	294 200
13 Alue Tho	159 721 500	646 011 000	752 300	294 200
14 Seuneubok Rawang	165 284 500	661 924 000	1 466 300	294 200

Sumber: Dinas Pemberdayaan Masyarakat dan Gampong Kabupaten Aceh Timur

Source: Community Empowerment and Village Office of Aceh Timur Regency

LOCAL FINANCE

Tabel 10.4 **Lanjutan**
Table 10.4 **Continued**

Desa <i>Villages</i>	Dana Gampong	Alokasi Dana Gampong (ADG)	Pajak Daerah Tahap I, II dan III	Retribusi Daerah Tahap I, II dan III
(1)	(2)	(3)	(4)	(5)
15 Alue Bu Alue Nireh	163 753 500	657 601 000	1 252 300	294 200
16 Seuneubok Dalam	164 888 500	661 717 000	1 133 300	294 200
17 Seuneubok Lapang	170 835 400	675 218 000	2 966 200	294 200
18 Geulanggang Meurak	164 561 600	660 278 000	1 244 400	294 200
19 Alue Bu Alue Lhok	160 157 400	647 592 000	706 200	294 200
20 Tualang Pateng	167 111 500	667 267 000	1 665 300	294 200
Kecamatan Pereulak Barat	2 634 429 300	10 411 905 000	29 950 300	4 413 000
1 Beusa Seberang	218 058 000	826 089 000	4 212 800	294 200
2 Mon Geudong	162 861 800	655 817 000	904 600	294 200
3 Paya Seungat	162 113 600	653 212 000	949 400	294 200
4 Teumpeun	179 047 400	703 592 000	2 531 200	294 200
5 Alue Bu Tuha	167 523 500	667 677 000	1 952 300	294 200
6 Alue Bu Jalan	180 483 300	707 955 000	2 637 100	294 200
7 Tanjong Tualang	170 676 200	677 073 000	2 241 000	294 200
8 Beringen	179 798 500	706 275 000	2 464 300	294 200
9 Kebon Tempeun	160 854 300	650 014 000	665 100	294 200
10 Paya Gajah	176 804 600	695 897 000	2 633 400	294 200
11 Kabu	175 122 600	692 303 000	2 046 400	294 200
12 Paya Biek	169 198 800	675 160 000	1 346 600	294 200
13 Beusa Baroh	169 447 700	675 764 000	1 411 500	294 200
14 Alue Bu Jalan Baroh	186 141 700	728 652 000	1 989 500	294 200
15 Alue Bu Tunong	176 297 300	696 425 000	1 965 100	294 200
Kecamatan Ranto Peureulak	3 916 498 000	15 705 461 000	5 847 400	1 471 000
1 Paya Unou	172 983 200	687 246 000	1 448 000	294 200
2 Seuneubok Johan	166 485 400	667 391 000	1 001 200	294 200
3 Seuneubok Baro	164 030 300	657 609 000	1 527 100	294 200
4 Pulo Blang	161 360 300	650 282 000	1 089 100	294 200
5 Blang Barom	163 935 200	659 742 000	782 000	294 200

Sumber: Dinas Pemberdayaan Masyarakat dan Gampong Kabupaten Aceh Timur

Source: Community Empowerment and Village Office of Aceh Timur Regency

Tabel 10.4 **Lanjutan**
Table **Continued**

Desa <i>Villages</i>	Dana Gampong	Alokasi Dana Gampong (ADG)	Pajak Daerah Tahap I,II dan III	Retribusi Daerah Tahap I, II dan III
(1)	(2)	(3)	(4)	(5)
6 Seuneubok Dalam	162 558 000	655 711 000	632 800	294 200
7 Seuleumak Muda	165 255 600	663 706 000	894 400	294 200
8 Bhom Lama	168 134 000	670 966 000	1 559 800	294 200
9 Pasi Puteh	161 748 900	649 562 000	1 697 700	294 200
10 Alue Dua	166 034 400	664 588 000	1 404 200	294 200
11 Buket Pala	166 507 300	659 686 000	3 283 900	381 400
12 Mata le	166 205 500	662 412 000	2 238 300	294 200
13 Alue Udep	163 565 300	656 561 000	1 381 100	294 200
14 Seumali	166 400 700	664 589 000	1 770 500	294 200
15 Pundi Payong	174 283 900	687 455 000	2 685 700	294 200
16 Paya Palas	179 522 200	696 717 000	5 101 000	294 200
17 Tampak	173 555 900	686 823 000	2 149 700	294 200
18 Kliet	174 176 000	690 576 000	1 625 800	294 200
19 Alue Geunteng	175 687 400	687 735 000	4 003 200	294 200
20 Pertamina	161 851 700	651 316 000	1 265 500	294 200
21 Alue Batee	162 538 000	653 950 000	1 149 800	294 200
22 Beurandang	179 361 600	704 889 000	2 450 400	294 200
23 Seumanah Jaya	220 317 200	975 949 000	8 815 000	294 200
Kecamatan Idi Rayeuk	5 842 318 500	23 253 823 000	43 017 100	4 334 700
1 Gampong Jawa	194 728 200	731 194 000	8 702 500	1 392 700
2 Keude Blang	160 579 500	644 410 000	2 098 300	294 200
3 Tanoh Anoe	210 915 400	779 510 000	11 264 200	294 200
4 Kuala Peudawa Puntong	180 771 700	708 398 000	2 790 500	294 200
5 Gampong Aceh	175 054 100	685 962 000	3 909 900	294 200
6 Kuta Blang	163 091 500	649 385 000	3 094 300	294 200
7 Gampong Tanjong	174 650 800	691 512 000	1 815 600	294 200
8 Blang Geulumpang	179 781 600	701 185 000	3 999 400	294 200
9 Meunasah Pu'uk	169 187 700	675 181 000	1 329 500	294 200
10 Bantayan Timu	167 328 600	670 030 000	1 039 400	294 200
11 Keutapang Mameh	177 034 700	695 534 000	2 973 500	294 200

Sumber: Dinas Pemberdayaan Masyarakat dan Gampong Kabupaten Aceh Timur

Source: *Community Empowerment and Village Office of Aceh Timur Regency*

Tabel 10.4 **Lanjutan**
Table **Continued**

Desa <i>Villages</i>	Dana Gampong	Alokasi Dana Gampong (ADG)	Pajak Daerah Tahap I,II dan III	Retribusi Daerah Tahap I, II dan III
(1)	(2)	(3)	(4)	(5)
12 Seuneubok Rambong	176 232 800	688 115 000	4 432 600	294 200
13 Kuala Idi	160 861 700	647 151 000	1 544 500	294 200
14 Keude Aceh	162 969 100	643 424 000	2 749 100	2 333 000
15 Seuneubok Bacee	160 485 400	647 636 000	1 021 200	294 200
16 Titi Baro	160 573 600	646 227 000	1 538 400	294 200
17 Tanjong Kapai	164 856 200	659 953 000	1 638 000	294 200
18 Alue Dua Muka O	158 595 300	642 264 000	768 100	294 200
19 Alue Dua Muka S	158 404 200	641 082 000	937 000	294 200
20 Ulee Blang	157 434 600	639 237 000	529 400	294 200
21 Buket Jok	158 604 900	642 119 000	821 700	294 200
22 Buket Meulinteung	158 050 200	640 638 000	718 000	294 200
23 Gampong Jalan	171 904 100	670 588 000	5 445 900	294 200
24 Teupin Batee	167 074 600	667 681 000	1 501 400	294 200
25 Buket Langa	156 600 300	636 952 000	384 500	300 800
26 Buket Pala	164 259 300	656 077 000	1 142 300	1 374 000
27 Buket Juara	159 753 200	646 028 000	778 000	294 200
28 Seuneubok Tutong	160 038 900	646 985 000	772 700	294 200
29 Seuneubok Tuha	160 511 700	649 297 000	541 500	294 200
30 Sampoiimah	159 502 700	645 189 000	783 500	294 200
31 Dama Pulo	163 597 300	655 780 000	1 651 100	294 200
32 Gureb Blang	164 971 300	662 096 000	1 100 100	294 200
33 Gampong Baro	156 847 200	633 524 000	1 683 000	294 200
34 Seunebokteungoh P Puntong	161 998 200	650 354 000	1 705 000	294 200
35 Kuta Lawah	165 067 900	663 125 000	883 700	294 200
Kecamatan Peudawa	2 830 290 600	11 480 185 000	7 981 200	1 484 600
1 Gampong Keude	171 635 500	675 191 000	3 760 700	307 800
2 Meunasah Krueng	165 115 600	660 067 000	1 863 400	294 200
3 Kuta Baro	164 582 000	661 709 000	828 800	294 200
4 Alue Batee	159 047 000	644 427 000	559 800	294 200
5 Matang Rayeuk	162 201 700	653 439 000	968 500	294 200

Sumber: Dinas Pemberdayaan Masyarakat dan Gampong Kabupaten Aceh Timur

Source: Community Empowerment and Village Office of Aceh Timur Regency

Tabel 10.4 **Lanjutan**
Table 10.4 **Continued**

Desa <i>Villages</i>	Dana Gampong	Alokasi Dana Gampong (ADG)	Pajak Daerah Tahap I,II dan III	Retribusi Daerah Tahap I, II dan III
(1)	(2)	(3)	(4)	(5)
6 Paya Bili Dua	162 965 400	656 153 000	905 200	294 200
7 Alue le Itam	167 119 800	667 470 000	1 610 600	294 200
8 Asan Rampak	161 104 400	650 339 000	816 200	294 200
9 Gampong Kuala	159 423 200	644 819 000	817 000	294 200
10 Paya Dua	195 560 300	915 110 000	2 598 100	294 200
11 Seuneubok Teungoh	162 692 000	654 952 000	997 800	294 200
12 Buket Kuta	166 989 000	664 909 000	2 260 800	294 200
13 Sama Dua	165 712 500	665 223 000	888 300	294 200
14 Blang Kuta	170 602 000	679 743 000	1 353 800	294 200
15 Blang Buket	163 260 700	657 618 000	754 500	294 200
16 Seuneubok Peunteut	172 544 100	682 432 000	2 475 900	294 200
17 Paya Bili Sa	159 735 400	646 584 000	591 200	294 200
Kecamatan Banda Alam	2 703 376 500	10 802 585 000	17 737 300	4 707 200
1 Jalan Dua	166 570 100	667 841 000	947 900	294 200
2 Jambo Reuhat	187 464 200	735 839 000	1 121 000	294 200
3 Seuneubok Benteng	181 888 100	715 777 000	1 658 900	294 200
4 Seuneubok Pango	164 160 600	659 834 000	979 400	294 200
5 Seuneubok Simpang	158 769 100	643 544 000	551 900	294 200
6 Seuneubok Kandang	161 389 100	651 383 000	782 900	294 200
7 Ulee Jalan	167 055 300	670 724 000	555 100	294 200
8 Uram Jalan	164 468 100	659 385 000	1 422 900	294 200
9 Seuneubok Bayu	180 448 300	713 229 000	995 100	294 200
10 Blang Rambong	170 185 600	678 207 000	1 405 400	294 200
11 Buket Drien	161 343 000	651 638 000	658 800	294 200
12 Pantan Rayeuk A	163 125 700	655 577 000	1 241 500	294 200
13 Pantan Rayeuk B	159 896 700	647 517 000	468 500	294 200
14 Pantan Rayeuk M	180 974 900	709 079 000	2 786 700	294 200
15 Pantan Rayeuk T	174 700 000	693 399 000	1 289 800	294 200
16 Paya Laman	160 937 700	649 612 000	871 500	294 200

Sumber: Dinas Pemberdayaan Masyarakat dan Gampong Kabupaten Aceh Timur

Source: Community Empowerment and Village Office of Aceh Timur Regency

LOCAL FINANCE

Tabel 10.4 **Lanjutan**
Table 10.4 **Continued**

Desa <i>Villages</i>	Dana Gampong	Alokasi Dana Gampong (ADG)	Pajak Daerah Tahap I,II dan III	Retribusi Daerah Tahap I, II dan III
(1)	(2)	(3)	(4)	(5)
Kecamatan Idi Tunong	4 065 939 300	16 372 791 000	23 900 300	7 355 000
1 Seuneubok Buloh	162 185 700	653 880 000	818 500	294 200
2 Seuneubok Baro	160 492 400	649 247 000	537 200	294 200
3 Seuneubok Meureudu	168 526 300	674 272 000	945 100	294 200
4 Seuneubok Teupin	159 902 600	646 835 000	682 400	294 200
5 Panah Gampong Teupin Panah	162 456 700	655 438 000	614 500	294 200
6 Gampong Keumuneng	162 455 400	653 998 000	1 052 200	294 200
7 Keude Keumuneng	158 431 200	640 292 000	1 205 000	294 200
8 Keumuneng Lhok	161 205 700	650 855 000	760 500	294 200
9 Paya Awee	166 102 100	665 082 000	1 320 900	294 200
10 Paya Gaboh	157 550 500	639 079 000	693 300	294 200
11 Padang Kasah	164 470 200	661 925 000	651 000	294 200
12 Buket Teukuh	167 483 800	667 565 000	1 946 600	294 200
13 Buket Pu'uk	157 848 800	640 359 000	601 600	294 200
14 Blang Minjei	158 674 700	642 747 000	700 500	294 200
15 Alue Kumbang A	158 017 200	640 990 000	578 000	294 200
16 Alue Kumbang M	161 010 100	650 389 000	706 900	294 200
17 Alue Lhok	167 333 100	668 418 000	1 535 900	294 200
18 Seuneubok Buya	173 858 100	688 943 000	1 805 900	294 200
19 Seuneubok Drien	167 712 000	671 089 000	1 100 800	294 200
20 Bantayan Barat	162 832 000	655 240 000	1 050 800	294 200
21 Blang Guci	157 268 400	637 348 000	939 200	294 200
22 Buket Rumiya	161 165 200	651 100 000	645 000	294 200
23 Seuneubok Punt	166 079 800	667 297 000	623 600	294 200
24 Seuneubok Jalan	164 335 600	658 085 000	1 687 400	294 200
25 Seuneubok Dalam	158 541 700	642 318 000	697 500	294 200
Kecamatan Darul Ihsan	2 593 392 400	10 452 983 000	1 983 700	882 600
1 Meudang Ara	157 782 600	639 579 000	773 400	294 200
2 Gunong Putoh	157 449 300	638 867 000	657 100	294 200
3 Meunasah Aroen	159 979 400	647 509 000	553 200	294 200

Sumber: Dinas Pemberdayaan Masyarakat dan Gampong Kabupaten Aceh Timur

Source: Community Empowerment and Village Office of Aceh Timur Regency

Tabel 10.4 **Lanjutan**
Table **Continued**

Desa <i>Villages</i>	Dana Gampong	Alokasi Dana Gampong (ADG)	Pajak Daerah Tahap I,II dan III	Retribusi Daerah Tahap I, II dan III
(1)	(2)	(3)	(4)	(5)
4 Keude Dua	160 328 900	645 577 000	1 491 700	294 200
5 Seuneubok Lapang	166 716 900	667 501 000	1 198 700	294 200
6 Alue Jangat	163 008 600	655 613 000	1 113 400	294 200
7 Buket Peulawi	158 610 500	642 773 000	627 300	294 200
8 Lhok Panjoe	160 983 800	650 824 000	547 600	294 200
9 Seuneubok Aceh Baro	158 137 800	641 272 000	612 600	294 200
10 Pulo Blang	164 198 600	657 273 000	1 797 400	294 200
11 Lhok Dalam	167 964 100	672 640 000	879 900	294 200
12 Lhok Leumak	167 885 500	671 156 000	1 253 300	294 200
13 Seuneubok Kulam	164 485 900	661 664 000	746 700	294 200
14 Pantan Meurebo	160 492 500	649 239 000	539 300	294 200
15 Seuneubok Teungoh	164 488 300	661 233 000	880 100	294 200
16 Lhok Meureu	160 879 700	650 263 000	614 500	294 200
Kecamatan Idi Timur	2 100 610 136	8 465 617 000	13 435 800	3 824 600
1 Keutapang Dua	165 170 800	661 717 000	1 415 600	294 200
2 Matang Reyeuk Pp	163 449 500	656 180 000	1 381 300	294 200
3 Meunasah Jeumpa	161 939 600	653 151 000	794 400	294 200
4 Lhok Asahan	158 289 300	640 970 000	856 100	294 200
5 Tualang Dalam	164 960 700	662 195 000	1 059 500	294 200
6 Seuneubok Kuyun	164 221 700	659 095 000	1 265 500	294 200
7 Ulee Glee	156 757 100	636 895 000	565 900	294 200
8 Seuneubok Barat	159 127 600	642 692 000	1 169 400	294 200
9 Seuneubok Teungoh	158 064 200	639 834 000	977 000	294 200
10 Seuneubok Timur	157 651 900	639 392 000	699 700	294 200
11 Matang Bungong	170 613 500	679 350 000	1 484 300	294 200
12 Matang Rayeuk (Smk)	162 790 200	654 744 000	1 160 000	294 200
13 Seuneubok Dalam	157 574 036	639 402 000	607 100	294 200

Sumber: Dinas Pemberdayaan Masyarakat dan Gampong Kabupaten Aceh Timur

Source: *Community Empowerment and Village Office of Aceh Timur Regency*

Tabel 10.4 **Lanjutan**
Table **Continued**

Desa <i>Villages</i>	Dana Gampong	Alokasi Dana Gampong (ADG)	Pajak Daerah Tahap I,II dan III	Retribusi Daerah Tahap I, II dan III
(1)	(2)	(3)	(4)	(5)
Kecamatan Darul Aman	7 322 530 800	29 639 516 000	26 518 500	8 899 300
1 Alue Luddin Sa	156 673 900	636 344 000	650 700	294 200
2 Alue Luddin Dua	159 684 900	646 525 000	558 700	294 200
3 Alue Dalam	160 753 800	649 150 000	827 600	294 200
4 Dama Pulo Sa	160 208 300	646 612 000	1 056 100	294 200
5 Dama Pulo Dua	164 043 700	660 167 000	760 500	294 200
6 Buket Kulam	160 617 900	649 025 000	729 700	294 200
7 Seuneubok Teungoh	158 210 400	641 472 000	624 200	294 200
8 Jungka Gajah	162 980 200	657 393 000	542 000	294 200
9 Seuneubok Simpang	175 662 700	695 468 000	1 622 500	294 200
10 Matang Pineung	164 659 800	660 037 000	1 416 600	294 200
11 Lhok Geulumpang	162 927 300	656 842 000	657 100	294 200
12 Blang Buket	164 144 700	660 497 000	760 500	294 200
13 Meunasah Keutapang	163 239 900	657 131 000	881 700	294 200
14 Buket Rumia	161 384 700	651 878 000	627 500	294 200
15 Alue Gadeng	160 745 300	649 607 000	680 100	294 200
16 Kapai Baro	160 816 700	647 636 000	1 352 500	294 200
17 Seuneubok Tuha Sa	163 195 700	657 670 000	673 500	294 200
18 Seuneubok Lina Dua	164 222 000	660 691 000	778 800	294 200
19 Seuneubok Buloh	162 442 200	654 908 000	762 000	294 200
20 Gaseh Sayang	166 172 500	666 499 000	960 300	294 200
21 Alue Lhok	170 120 800	679 371 000	985 600	294 200
22 Trieng Gadeng	157 739 300	640 057 000	584 100	294 200
23 Grong-Grong	157 938 900	639 023 000	1 098 700	294 200
24 Matang Geutou	156 997 100	636 900 000	803 900	294 200
25 Alue Merbo	169 170 100	675 718 000	1 147 900	294 200
26 Buket Raya	160 452 200	648 240 000	804 000	294 200
27 Gampong Keude	168 117 900	668 379 000	2 332 700	294 200
28 Peukan Idi Cut	156 155 000	633 142 000	740 300	661 700
29 Gampong Beunot	167 626 900	670 815 000	1 098 700	294 200

Sumber: Dinas Pemberdayaan Masyarakat dan Gampong Kabupaten Aceh Timur

Source: Community Empowerment and Village Office of Aceh Timur Regency

Tabel 10.4 **Lanjutan**
Table 10.4 **Continued**

Desa <i>Villages</i>	Dana Gampong	Alokasi Dana Gampong (ADG)	Pajak Daerah Tahap I, II dan III	Retribusi Daerah Tahap I, II dan III
(1)	(2)	(3)	(4)	(5)
30 Seuneubok Baroh	189 719 000	895 410 000	2 759 800	294 200
31 Teupin Drum	160 734 900	648 549 000	991 700	294 200
32 Kuala Idi Cut	158 888 700	643 750 000	608 500	294 200
33 Seuneubok Aceh	163 092 600	653 251 000	1 881 400	330 200
34 Gampong Baro	161 361 400	649 690 000	1 271 200	294 200
35 Bagok Panah Sa	160 531 200	646 727 000	1 344 000	294 200
36 Bagok Panah Dua	160 578 000	649 216 000	631 800	294 200
37 Bagok Panah Lhee	158 862 200	643 783 000	572 000	294 200
38 Bagok Panah Peut	163 664 300	658 802 000	797 100	294 200
39 Buket Tualang	160 619 300	649 732 000	516 100	294 200
40 Keumuneng Sa	166 177 600	667 083 000	787 400	294 200
41 Keumuneng Dua	158 583 000	642 668 000	632 800	294 200
42 Keumuneng Lhee	160 436 600	648 517 000	703 400	294 200
43 Keumuneng Peut	157 398 900	637 763 000	942 700	294 200
44 Keumuneng Limong	157 302 500	638 822 000	523 300	294 200
45 Meunasah Blang	167 475 800	668 556 000	1 636 600	294 200
Kecamatan Nurussalam	5 073 380 500	20 696 125 000	16 531 900	3 530 400
1 Keude Bagok Sa	160 989 300	649 683 000	901 100	294 200
2 Gampong Keude Bagok Dua	159 942 600	644 514 000	1 429 400	294 200
3 Asan Tanjong	156 844 100	636 221 000	857 900	294 200
4 Bantayan	165 360 100	661 903 000	1 547 900	294 200
5 Matang Seuleumak	164 115 800	658 530 000	1 331 600	294 200
6 Teupin Pukat	163 534 600	654 104 000	2 099 400	294 200
7 Matang Neuheun	181 022 900	711 873 000	1 983 700	294 200
8 Kuala Bagok	160 386 400	648 272 000	728 200	294 200
9 Meunasah Teungoh	162 187 600	651 047 000	1 683 400	294 200
10 Medang Ara	159 325 400	642 276 000	1 494 200	294 200
11 Peulawi	159 662 900	644 778 000	1 069 700	294 200
12 Baroh Bugeng	159 951 600	644 624 000	1 405 400	294 200

Sumber: Dinas Pemberdayaan Masyarakat dan Gampong Kabupaten Aceh Timur

Source: Community Empowerment and Village Office of Aceh Timur Regency

Tabel 10.4 **Lanjutan**
Table 10.4 **Continued**

Desa Villages	Dana Gampong	Alokasi Dana Gampong (ADG)	Pajak Daerah Tahap I, II dan III	Retribusi Daerah Tahap I, II dan III
(1)	(2)	(3)	(4)	(5)
13 Seumatang Aron	163 722 300	658 560 000	929 100	294 200
14 Blang Panjou	159 766 100	646 610 000	613 900	294 200
15 Pulo U	161 175 200	648 515 000	1 443 000	294 200
16 Cot Asan	161 174 200	648 733 000	1 375 000	294 200
17 Paya Enjee	158 031 100	641 059 000	570 900	294 200
18 Seuleumak Muda	161 427 800	652 256 000	555 600	294 200
19 Matang Panyang	163 702 300	658 927 000	797 100	294 200
20 Meunasah Hagu	161 208 000	650 987 000	721 800	294 200
21 Matang Kunyet	159 199 300	644 216 000	777 100	294 200
22 Buket Panjou	164 222 900	659 864 000	1 031 700	294 200
23 Buket Meurak	159 970 200	647 150 000	654 000	294 200
24 Buket Panyang	167 315 800	670 717 000	817 600	294 200
25 Seuneubok Dalam	165 091 800	663 165 000	894 600	294 200
26 Gampong Mesjid	190 159 000	1 053 087 000	3 159 800	294 200
27 Alue Siwah Serdang	166 030 600	663 395 000	1 763 400	294 200
28 Gampong Lhee	172 358 300	682 865 000	2 158 100	294 200
29 Beurandang	161 705 800	653 129 000	567 600	294 200
30 Gampong Jalan	163 936 100	658 726 000	1 091 900	294 200
31 Seuneubok Rambong	159 860 400	646 339 000	791 200	294 200
Kecamatan Darul Falah	1 759 695 300	7 114 500 000	8 479 100	3 236 200
1 Tunong Bugeng	162 373 400	653 089 000	1 247 200	294 200
2 Cempeudak	162 122 300	653 483 000	876 100	294 200
3 Buket Tufah	158 115 000	641 448 000	535 800	294 200
4 Tunong Ulee Gajah	160 313 700	647 626 000	852 500	294 200
5 Keudondong	157 414 900	639 206 000	519 700	294 200
6 Seuneubok Panton	159 560 600	645 973 000	602 400	294 200
7 Buket Teumpeun	159 968 500	647 116 000	662 300	294 200
8 Keude Blang	158 882 600	642 313 000	1 040 400	294 200
9 Paya Kruep	166 064 500	665 263 000	1 228 300	294 200
10 Tunong Paya Kruep	158 144 300	641 796 000	459 100	294 200
11 Alue Siwah	156 735 500	637 187 000	455 300	294 200

Sumber: Dinas Pemberdayaan Masyarakat dan Gampong Kabupaten Aceh Timur

Source: Community Empowerment and Village Office of Aceh Timur Regency

Tabel 10.4 **Lanjutan**
Table **Continued**

Desa Villages	Dana Gampong	Alokasi Dana Gampong (ADG)	Pajak Daerah Tahap I, II dan III	Retribusi Daerah Tahap I, II dan III
(1)	(2)	(3)	(4)	(5)
Kecamatan Julok	6 071 885 700	24 350 016 000	38 341 400	8 533 300
1 Blang Keumahang	159 023 200	644 529 000	505 000	294 200
2 Blang Jambee	164 590 500	658 149 000	1 922 300	294 200
3 Keumuneng	159 340 100	644 779 000	745 900	294 200
4 Ladang Baro	162 305 600	653 990 000	904 400	294 200
5 Buket Panyang	164 609 400	660 964 000	1 083 200	294 200
6 Seuneubok Rambong	159 201 500	644 847 000	587 300	294 200
7 Seuneubok Baro	163 963 700	658 734 000	1 117 500	294 200
8 Blang Mideun	158 713 900	641 923 000	990 700	294 200
9 Paya Bakong	162 673 600	655 594 000	784 400	294 200
10 Teupin Raya	165 250 900	663 275 000	1 020 700	294 200
11 Lhok Rambong	159 499 200	645 817 000	589 000	294 200
12 Julok Tunong	163 119 600	651 051 000	2 614 400	294 200
13 Ulee Ateung	163 359 800	655 513 000	1 494 600	294 200
14 Ulee Blang	164 181 000	659 715 000	1 035 800	294 200
15 Labuhan	161 162 300	648 213 000	1 522 100	294 200
16 Naleung	176 011 300	694 719 000	2 199 100	294 200
17 Mane Rampak	164 441 500	660 518 000	1 051 300	294 200
18 Matang	157 902 000	639 436 000	935 800	294 200
19 Blang Uyok	168 054 100	665 822 000	3 047 900	294 200
20 Blang Pauh Sa	163 048 200	651 399 000	2 437 000	294 200
21 Blang Pauh Dua	158 684 400	637 069 000	2 384 600	349 800
22 Ulee Tanoh	156 735 000	634 702 000	1 211 800	294 200
23 Keude Kuta Binjei	155 194 300	629 864 000	905 000	534 300
24 Buket Seuraja	168 865 300	673 480 000	1 525 100	294 200
25 Kuala Geulumpang	177 432 300	699 956 000	2 024 100	294 200
26 Gampong Baro	163 332 100	655 396 000	1 502 900	294 200
27 Tumpok Teungoh	159 344 000	643 163 000	1 242 800	294 200
28 Seumatang	161 372 900	650 759 000	956 700	294 200

Sumber: Dinas Pemberdayaan Masyarakat dan Gampong Kabupaten Aceh Timur

Source: Community Empowerment and Village Office of Aceh Timur Regency

Tabel 10.4 **Lanjutan**
Table **Continued**

Desa <i>Villages</i>	Dana Gampong	Alokasi Dana Gampong (ADG)	Pajak Daerah Tahap I,II dan III	Retribusi Daerah Tahap I, II dan III
(1)	(2)	(3)	(4)	(5)
29 Ujong Tunong	171 024 000	680 342 000	1 592 800	294 200
30 Bukit Dindeng	164 662 600	659 782 000	1 496 400	294 200
31 Paya Pasi	169 140 000	676 246 000	956 800	294 200
32 Alue Cek Doi	160 031 300	646 085 000	1 039 100	294 200
33 Blang Gleum	172 842 000	681 951 000	2 920 800	294 200
34 Tanjong Tok Blang	167 085 900	667 231 000	1 650 700	294 200
35 Buket Makmu	161 382 800	651 095 000	863 600	294 200
36 Lhok Seuntang	180 758 600	706 857 000	3 247 400	294 200
37 Simpang Lhee	163 546 800	657 051 000	1 212 600	294 200
Kecamatan Indra Makmur	2 234 692 300	8 820 099 000	39 505 700	3 824 600
1 Seuneubok Bayu	164 274 400	654 616 000	2 683 200	294 200
2 Alue Ie Itam	160 747 400	645 065 000	2 066 200	294 200
3 Blang Nisan	182 667 400	710 404 000	4 075 200	294 200
4 Bandar Baro	170 211 800	674 946 000	2 424 600	294 200
5 Alue Patong	171 422 900	679 917 000	2 121 700	294 200
6 Alue Ie Mirah	180 825 400	705 294 000	3 790 200	294 200
7 Suka Makmur	160 058 900	644 180 000	1 647 700	294 200
8 Jambo Balee	177 105 400	697 754 000	2 368 200	294 200
9 Jambo Lubok	192 719 600	741 734 000	4 580 400	294 200
10 Seuneubok Cina	165 080 100	658 029 000	2 447 900	294 200
11 Pelita Sagop Jaya	165 694 300	656 382 000	3 564 100	294 200
12 Perkebunan Julok	173 762 900	686 550 000	2 439 700	294 200
13 Rayeuk Selatan Perkebunan Julok Rayeuk Utara	170 121 800	665 228 000	5 296 600	294 200
Kecamatan Pante Bidari	4 284 468 500	17 007 381 000	12 235 500	1 471 000
1 Blang Seunong	173 494 300	681 945 000	3 575 100	294 200
2 Suka Damai	170 028 800	678 445 000	1 175 600	294 200
3 Pante Labu	184 652 300	723 026 000	2 214 100	294 200
4 Pante Rambong	188 845 300	734 350 000	2 956 100	294 200
5 Alue Ie Mirah	183 125 800	717 685 000	2 314 600	294 200

Sumber: Dinas Pemberdayaan Masyarakat dan Gampong Kabupaten Aceh Timur

Source: Community Empowerment and Village Office of Aceh Timur Regency

Tabel 10.4 **Lanjutan**
Table 10.4 **Continued**

Desa <i>Villages</i>	Dana Gampong	Alokasi Dana Gampong (ADG)	Pajak Daerah Tahap I,II dan III	Retribusi Daerah Tahap I, II dan III
(1)	(2)	(3)	(4)	(5)
6 Seuneubok Tuha	165 027 400	663 236 000	809 200	294 200
7 Seuneubok Saboh	176 631 700	700 003 000	1 209 500	294 200
8 Buket Kareung	169 398 000	674 856 000	1 638 800	294 200
9 Buket Bata	174 980 800	689 195 000	2 851 600	294 200
10 Meunasah Tunong	163 305 500	654 724 000	1 681 300	294 200
11 Meunasah Teungoh	165 632 400	656 782 000	3 380 200	294 200
12 Keude Baro	156 674 000	632 748 000	1 014 100	1 025 900
13 Matang Perlak	159 301 000	642 169 000	1 502 800	294 200
14 Grong-Grong	167 443 600	668 969 000	1 478 400	294 200
15 Matang Kruet	165 694 600	662 751 000	1 624 400	294 200
16 Meunasah Leubok	178 534 600	699 726 000	3 196 400	294 200
17 Pante Panah	178 354 500	703 997 000	1 715 300	294 200
18 Paya Demam Sa	181 321 400	708 535 000	3 299 200	294 200
19 Paya Demam Dua	163 684 000	656 382 000	1 553 800	294 200
20 Paya Demam Lhee	161 415 800	650 584 000	1 052 600	294 200
21 Matang Pudeng	169 300 800	671 689 000	2 506 600	294 200
22 Putoh Sa	169 241 000	670 531 000	2 799 800	294 200
23 Putoh Dua	166 126 300	666 622 000	876 100	294 200
24 Sah Raja	170 915 100	681 834 000	1 028 900	294 200
25 Sijudo	181 339 500	716 597 000	860 300	294 200
Kecamatan Simpang Ulim	3 809 385 000	15 228 527 000	14 686 400	2 353 600
1 Peulalu	176 417 900	694 065 000	2 804 700	294 200
2 Nicah Awe	166 560 500	667 049 000	1 180 300	294 200
3 Alue Buloh Sa	178 461 200	702 171 000	2 378 000	294 200
4 Alue Buloh Dua	162 292 700	653 282 000	1 107 500	294 200
5 Teupin Breuh	174 688 300	692 628 000	1 513 100	294 200
6 Matang Rayeuk	165 942 100	665 051 000	1 170 900	294 200
7 Matang Kumbang	165 265 000	660 302 000	1 940 800	294 200
8 Blang Nie	177 894 300	699 611 000	2 591 100	294 200

Sumber: Dinas Pemberdayaan Masyarakat dan Gampong Kabupaten Aceh Timur

Source: Community Empowerment and Village Office of Aceh Timur Regency

Tabel 10.4 **Lanjutan**
Table **Continued**

Desa <i>Villages</i>	Dana Gampong	Alokasi Dana Gampong (ADG)	Pajak Daerah Tahap I,II dan III	Retribusi Daerah Tahap I, II dan III
(1)	(2)	(3)	(4)	(5)
9 Bantayan	172 125 800	676 926 000	3 735 600	294 200
10 Matang Weng	164 735 300	661 838 000	943 100	294 200
11 Alue Mulieng	160 939 700	648 953 000	1 073 500	294 200
12 Pucok Alue ii	168 438 100	668 378 000	2 652 900	294 200
13 Gampong Blang	165 156 200	656 518 000	2 985 000	294 200
14 Keude Tuha	159 117 100	642 679 000	1 162 900	294 200
15 Kuala Simpang Ulim	163 368 200	653 413 000	2 143 000	294 200
16 Lampoh Rayeuk	160 042 600	645 235 000	1 309 400	294 200
17 Teupin Mamplam	166 020 500	663 875 000	1 607 300	294 200
18 Titi Bareuh	160 072 000	645 978 000	1 112 800	294 200
19 Pucok Alue Sa	160 913 500	647 560 000	1 472 300	294 200
20 Pucok Alue Barat	157 283 700	635 885 000	1 400 500	294 200
21 Arakundo	163 748 800	658 480 000	979 600	294 200
22 Gampong Baro	158 825 100	639 818 000	1 742 900	294 200
23 Matang Seupeng	161 076 400	648 832 000	1 247 200	294 200
Kecamatan Madat	4 462 549 700	17 864 598 000	51 804 500	7 649 200
1 Madat	164 465 300	655 585 000	2 578 100	294 200
2 Matang Kupula Sa	160 410 800	645 728 000	1 527 600	294 200
3 Matang Kupula Dua	164 700 400	659 591 000	1 593 200	294 200
4 Matang Keupula Lhee	163 322 100	655 660 000	1 411 900	294 200
5 Ulee Ateung	165 678 800	662 333 000	1 735 600	294 200
6 Blang Ubit	159 510 800	642 990 000	1 461 600	294 200
7 Matang Guru	165 941 500	663 159 000	1 746 300	294 200
8 Pantee Bayam	171 915 300	681 761 000	2 052 100	294 200
9 Meunasah Asan	214 338 900	976 751 000	2 592 700	294 200
10 Meunasah Tingkeum	172 513 000	685 052 000	1 646 800	294 200
11 Lueng Dua	162 547 300	654 771 000	908 100	294 200
12 Lueng Peut	163 832 000	657 712 000	1 296 800	294 200
13 Paya Demam Peut	168 019 000	669 529 000	1 882 800	294 200

Sumber: Dinas Pemberdayaan Masyarakat dan Gampong Kabupaten Aceh Timur
Source: Community Empowerment and Village Office of Aceh Timur Regency

Tabel 10.4 **Lanjutan**
Table 10.4 **Continued**

Desa Villages	Dana Gampong	Alokasi Dana Gampong (ADG)	Pajak Daerah Tahap I,II dan III	Retribusi Daerah Tahap I, II dan III
(1)	(2)	(3)	(4)	(5)
14 Abeuk Geulanteu	168 089 500	669 156 000	2 067 300	294 200
15 Rambong Lop	159 857 800	646 065 000	871 600	294 200
16 Tanjong Ara	164 455 700	659 500 000	1 375 500	294 200
17 Matang Jrok	160 241 700	647 609 000	785 500	294 200
18 Paya Naden	174 597 600	688 075 000	2 809 400	294 200
19 Tanjong Minjey	170 784 800	673 098 000	3 560 600	294 200
20 Pante Merbo	183 879 100	721 060 000	2 039 900	294 200
21 Blang Awe	171 752 400	680 731 000	2 203 200	294 200
22 Bintang	182 191 200	711 095 000	3 389 000	294 200
23 Seuneubok Pidie	180 508 200	706 908 000	2 981 000	294 200
24 Blang Andam	177 010 600	698 240 000	2 125 400	294 200
25 Matang Nibong	165 382 900	663 169 000	1 184 700	294 200
26 Lueng Sa	206 603 000	789 270 000	3 977 800	294 200

Sumber: Dinas Pemberdayaan Masyarakat dan Gampong Kabupaten Aceh Timur

Source: *Community Empowerment and Village Office of Aceh Timur Regency*

Tabel 10.5 Jumlah Dana Anggaran Pendapatan Belanja Gampong di Kabupaten Aceh Timur (Rupiah), 2014-2018
Table Amount of Village Budget Revenue Budget in Aceh Timur Regency (Rupiah), 2014-2018

Tahun Year	Dana Gampong	Alokasi Dana Gampong	Pajak Daerah	Retribusi Daerah
(1)	(2)	(3)	(4)	(5)
2014	134 684 927 000	81 712 187 507	529 400 000	191 400 002
2015	302 065 821 000	85 938 556 500	663 950 000	121 900 000
2016	384 626 960 000	83 564 584 100	703 950 000	143 200 000
2017	345 119 425 000	85 291 954 736	839 700 000	161 700 000
2018	403 161 077 000	100 949 179 636	839 700 000	161 700 000

Sumber: Dinas Pemberdayaan Masyarakat dan Gampong Kabupaten Aceh Timur

Source: Community Empowerment and Village Office of Aceh Timur Regency

RATA-RATA PENGELUARAN
MENURUT KELOMPOK
MAKANAN DAN BUKAN
MAKANAN, 2018



532. 748



330. 895

2. 003 91



56. 95



RATA-RATA KONSUMSI
KALORI DAN PROTEIN
PERKAPITA SEHARI MENURUT
KOMODITAS MAKANAN, 2018

PENGELUARAN PENDUDUK DAN KONSUMSI MAKANAN

PENJELASAN TEKNIS

1. Pengeluaran rata-rata per kapita adalah biaya yang dikeluarkan untuk konsumsi semua anggota rumah tangga selama sebulan baik yang berasal dari pembelian, pemberian maupun produksi sendiri dibagi dengan banyaknya anggota rumah tangga dalam rumah tangga tersebut.

TECHNICAL NOTES

1. Per capita Average Expenditure is the cost spent for all household members consumption during the month, whether from purchasing, giving or own production, divided by the number of household members in the household.

<https://acehtimurkab.bps.go.id>

POPULATION EXPENDITURE AND FOOD CONSUMPTION

ULASAN

Pengeluaran rata-rata per kapita adalah biaya yang dikeluarkan untuk konsumsi semua anggota rumah tangga selama sebulan baik yang berasal dari pembelian, pemberian maupun produksi sendiri dibagi dengan banyaknya anggota rumah tangga dalam rumah tangga tersebut.

Penduduk Kabupaten Aceh Timur mayoritas berada pada golongan pengeluaran per kapita per bulan antara Rp. 500.000,00 –Rp. 749.999,00 dengan 28 persen dari populasi dan Rp.1.000.000,00 – Rp.1.499.999,00 dengan 22,20 persen dari populasi.

Secara rata-rata, setiap penduduk kabupaten Aceh Timur lebih banyak mengeluarkan konsumsi untuk makanan dibandingkan konsumsi bukan makanan. Total pengeluaran per kapita per bulan untuk kelompok makanan sebesar Rp.532.748,00 dan total pengeluaran per kapita per bulan untuk kelompok bukan makanan hanya sebesar Rp.330.895,00

DESCRIPTION

Per capita Average Expenditure is the cost spent for all household members consumption during the month, whether from purchasing, giving or own production, divided by the number of household members in the household.

Population of Aceh Timur Regency majority place on grade of expenditure per capita per month between Rp.500.000,00 – Rp.749.999,00 with 28 percent of population and Rp.1.000.000,00 – Rp.1.499.999,00 with 22,20 percent of population.

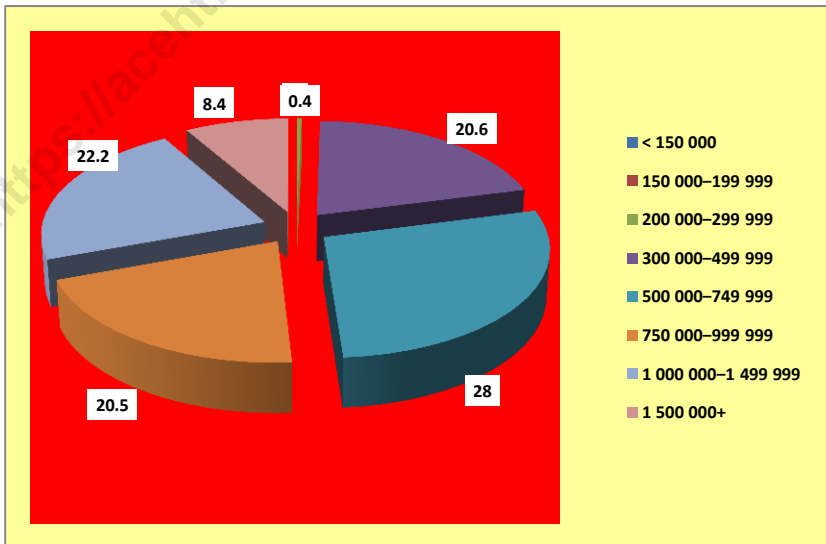
Averagely, each people of Aceh Timur Regency is spend more for food consumption than spend for non food consumption. Total expenditure per capita per month for food group is Rp.532.748,00 and total expenditure per capita per month for non food group only Rp. 330.895,00

PENGELUARAN PENDUDUK DAN KONSUMSI MAKANAN

Untuk konsumsi makanan, persentase terbesar adalah untuk konsumsi kelompok makanan dan minuman jadi yakni sebesar 32,08 persen dari total pengeluaran untuk makanan per kapita per bulan. Untuk konsumsi bukan makanan, persentase terbesar adalah untuk konsumsi kelompok perumahan dan fasilitas rumah tangga yakni sebesar 47,23 persen dari total pengeluaran bukan makanan per kapita per bulan.

For food consumption, the biggest percentage is for prepared food and beverages groups which was 32,08 percent of total expenditure food group per capita per month. For non food consumption, the biggest percentage is for housing and household facility which was 47,23 percent of total expenditure non food group per capita per month.

Gambar 11 Persentase Penduduk Menurut Golongan Pengeluaran Per Kapita Sebulan di Kabupaten Aceh Timur, 2018
Figures Percentage of Population by Expenditure Per Capita Per Month Class in Aceh Timur Regency, 2018



11. PENGELUARAN PENDUDUK DAN KONSUMSI MAKANAN/ POPULATION EXPENDITURE AND FOOD COMSUMPTION

Tabel 11.1 **Persentase Penduduk Menurut Golongan Pengeluaran Per Kapita Sebulan di Kabupaten Aceh Timur, 2018**
Table 11.1 **Percentage of Population by Expenditure Per Capita Per Month Class in Aceh Timur Regency, 2018**

Golongan Pengeluaran Expenditure Class (rupiah)	Persentase Penduduk Percentage of Population		
	Laki-Laki Male	Perempuan Female	Jumlah Total
(1)	(2)		
< 150 000	0.00	0.00	0.00
150 000–199 999	0.00	0.00	0.00
200 000–299 999	0.20	0.50	0.40
300 000–499 999	20.40	20.80	20.60
500 000–749 999	27.50	28.50	28.00
750 000–999 999	20.30	20.70	20.50
1 000 000–1 499 999	22.70	21.70	22.20
1 500 000+	8.90	7.90	8.40
Jumlah/Total	100.00	100.00	100.00

Sumber: Survei Sosial Ekonomi Nasional, Maret

Source: March National Socio Economic Survey

PENGELUARAN PENDUDUK DAN KONSUMSI MAKANAN

Rata-rata Pengeluaran dan Persentase Rata-rata Pengeluaran Per Kapita Sebulan Menurut Kelompok Makanan di Kabupaten Aceh Timur, 2018

Tabel
Table 11.2

Average Expenditure and Percentage of Average Expenditure Per Capita Per Month by Food Group in Aceh Timur Regency, 2018

Kelompok Makanan <i>Food Group</i>	Rata-rata Pengeluaran <i>Average Expenditure</i> (rupiah)	Persentase Rata-rata Pengeluaran <i>Percentage of Average</i> <i>Expenditure</i>
(1)	(2)	(3)
Padi-padian/ <i>Cereals</i>	64 853	12.17
Umbi-umbian/ <i>Tubers</i>	2 998	0.56
Ikan/Udang/Cumi/Kerang <i>Fish/Prawn/Squid/Clam</i>	68 412	12.84
Daging/ <i>Meat</i>	10 507	1.97
Telur dan susu/ <i>Eggs and milk</i>	19 983	3.75
Sayur-sayuran/ <i>Vegetables</i>	31 802	5.97
Kacang-kacangan/ <i>Legumes</i>	5 221	0.98
Buah-buahan/ <i>Fruits</i>	16 735	3.14
Minyak dan Kelapa/ <i>Oil and Coconut</i>	14 698	2.76
Bahan minuman/ <i>Beverage stuffs</i>	17 477	3.28
Bumbu-bumbuan/ <i>Spices</i>	9 803	1.84
Konsumsi lainnya/ <i>Miscellaneous food items</i>	4 695	0.88
Makanan dan minuman jadi <i>Prepared food and beverages</i>	170 929	32.08
Rokok/ <i>Cigarette</i>	94 636	17.76
Jumlah/Total	532 748	100.00

Sumber: Survei Sosial Ekonomi Nasional, Maret

Source: March National Socio Economic Survey

POPULATION EXPENDITURE AND FOOD CONSUMPTION

Rata-rata Pengeluaran dan Persentase Rata-rata Pengeluaran Per Kapita Sebulan Menurut Kelompok Bukan Makanan di Kabupaten Aceh Timur, 2018

Tabel 11.3 *Average Expenditure and Percentage of Average Expenditure Per Capita Per Month by Non-Food Group in Aceh Timur Regency, 2018*

Kelompok Bukan Makanan Non-Food Group	Rata-rata Pengeluaran Average Expenditure (rupiah)	Persentase Rata-rata Pengeluaran Percentage of Average Expenditure
(1)	(2)	(3)
Perumahan dan fasilitas rumah tangga/Housing and household facility	156 276	47.23
Aneka barang dan jasa/Goods and services	75 688	22.87
Pakaian, alas kaki, dan tutup kepala Clothing, footwear, and headgear	43 079	13.02
Barang yang tahan lama/Durable goods	19 930	6.02
Pajak, pungutan, dan asuransi Taxes and insurances	25 351	7.66
Keperluan pesta dan upacara Parties and ceremonies	10 571	3.19
Jumlah/Total	330 895	100.00

Sumber: Survei Sosial Ekonomi Nasional, Maret

Source: March National Socio Economic Survey

PENGELUARAN PENDUDUK DAN KONSUMSI MAKANAN

Tabel 11.4
Table

Rata-rata Pengeluaran Menurut Kelompok Makanan dan Bukan Makanan di Kabupaten Aceh Timur, 2016-2018
Average Expenditure by Food Group and Non-Food Group in Aceh Timur Regency, 2016-2018

Kelompok Makanan Food Group	2016	2017	2018
(1)	(2)	(3)	(4)
Kelompok Makanan/ Food Group			
Padi-padian/ <i>Cereals</i>	70 013	71 966	64 853
Umbi-umbian/ <i>Tubers</i>	1 777	2 058	2 998
Ikan/Udang/Cumi/Kerang <i>Fish/Prawn/Squid/Clam</i>	45 176	58 372	68 412
Daging/ <i>Meat</i>	3 617	6 408	10 507
Telur dan susu/ <i>Eggs and milk</i>	12 894	19 424	19 983
Sayur-sayuran/ <i>Vegetables</i>	25 023	30 715	31 802
Kacang-kacangan/ <i>Legumes</i>	3 214	5 367	5 221
Buah-buahan/ <i>Fruits</i>	11 479	13 751	16 735
Minyak dan Kelapa/ <i>Oil and Coconut</i>	12 487	14 122	14 698
Bahan minuman/ <i>Beverage stuffs</i>	13 818	16 696	17 477
Bumbu-bumbuan/ <i>Spices</i>	9 155	7 874	9 803
Konsumsi lainnya/ <i>Miscellaneous food items</i>	3 370	5 764	4 695
Makanan dan minuman jadi <i>Prepared food and beverages</i>	99 968	135 832	170 929
Rokok/ <i>Cigarette</i>	71 297	76 534	94 636
Sub Jumlah	383 286	464 883	532 748
Bukan Makanan/ Non-Food Group			
Perumahan dan fasilitas rumah tangga/ <i>Housing and household facility</i>	118 799	123 107	156 276
Aneka barang dan jasa/ <i>Goods and services</i>	72 258	72 067	75 688
Pakaian, alas kaki, dan tutup kepala <i>Clothing, footwear, and headgear</i>	36 290	35 984	43 079
Barang yang tahan lama/ <i>Durable goods</i>	15 497	26 183	19 930
Pajak, pungutan, dan asuransi <i>Taxes and insurances</i>	19 016	23 785	25 351
Keperluan pesta dan upacara <i>Parties and ceremonies</i>	3 306	3 875	10 571
Sub Jumlah	265 166	285 001	330 895
Jumlah/ Total	648 452	749 884	863 643

Sumber: Survei Sosial Ekonomi Nasional, Maret

Source: March National Socio Economic Survey

POPULATION EXPENDITURE AND FOOD CONSUMPTION

Tabel 11.5 Rata-rata Konsumsi Kalori dan Protein Perkapita Sehari menurut Komoditas Makanan di Kabupaten Aceh Timur, 2018
Table 11.5 Average Calorie and Protein Consumption per Capita per Day according to Food Commodities

Kelompok Makanan <i>Food Group</i>	Rata-rata Konsumsi Kalori <i>Average Calorie Consumption</i> (kcal)	Rata-rata Konsumsi Protein <i>Average Protein Consumption</i> (kcal)
(1)	(2)	(3)
Padi-padian/ <i>Cereals</i>	885.56	20.76
Umbi-umbian/ <i>Tubers</i>	15.27	0.20
Ikan/ Udang/ Cumi/ Kerang <i>Fish/ Prawn/ Squid/ Clam</i>	91.12	14.84
Daging/ <i>Meat</i>	32.84	2.02
Telur dan susu/ <i>Eggs and milk</i>	37.16	2.33
Sayur-sayuran/ <i>Vegetables</i>	23.0	1.32
Kacang-kacangan/ <i>Legumes</i>	21.0	1.97
Buah-buahan/ <i>Fruits</i>	31.62	0.30
Minyak dan Kelapa/ <i>Oil and Coconut</i>	273.84	0.53
Bahan minuman/ <i>Beverage stuffs</i>	115.38	0.43
Bumbu-bumbuan/ <i>Spices</i>	17.09	0.63
Konsumsi lainnya/ <i>Miscellaneous food items</i>	32.66	0.69
Makanan dan minuman jadi <i>Prepared food and beverages</i>	457.37	10.95
Rokok/ <i>Cigarette</i>	0.0	0.0
Jumlah/Total	2 033.91	56.95

Sumber: Survei Sosial Ekonomi Nasional, Maret

Source: March National Socio Economic Survey

LAJU PERTUMBUHAN PDRB
MENURUT LAPANGAN USAHA (PERSEN),
2016-2018

PDRB



PDRB
TANPA
MIGAS



CATATAN :

* Angka Sementara

** Angka Sangat
Sementara

↑ MENINGKAT

↓ MENURUN

PENJELASAN TEKNIS**TECHNICAL NOTES**

1. Penghitungan statistik neraca nasional mengikuti buku petunjuk yang diterbitkan oleh Perserikatan Bangsa Bangsa (PBB) dikenal sebagai Sistem Neraca Nasional (SNN). SNN adalah rekomendasi internasional tentang bagaimana menyusun ukuran aktivitas ekonomi yang sesuai dengan standar neraca baku yang didasarkan pada prinsip-prinsip ekonomi. Rekomendasi yang dimaksud dinyatakan dalam sekumpulan konsep, definisi, klasifikasi, dan aturan neraca yang disepakati secara internasional dalam mengukur indikator tertentu seperti Produk Domestik Bruto (PDB). Salah satu bentuk adaptasi pencatatan statistik nasional adalah melakukan perubahan tahun dasar PDB Indonesia dari tahun 2000 ke 2010. Perubahan tahun dasar PDB dilakukan seiring dengan mengadopsi rekomendasi PBB yang tertuang dalam Sistem Neraca Nasional 2008 (SNA 2008).

1. The method used to estimate national accounts statistics is based on the standard guidelines formed by United Nation known as System of National Accounts (SNA). SNA is the internationally agreed standard set of recommendations on how to compile measures of economic activity in accordance with strict accounting conventions based on economic principles. The recommendations are expressed in term of a set of concepts, definitions, classifications and accounting rules that comprise the internationally agreed standard for measuring indicators such as Gross Domestic Product (GDP). One of the improvement in the national statistical system is to rebase GDP form base year 2000 to 2010 in order to capture current economic condition. It is in line with the United Nations (UN) recommendation on 2008 SNA.

2. Produk Domestik Bruto pada tingkat nasional serta Produk Domestik Regional Bruto (PDRB) pada tingkat regional (provinsi) menggambarkan kemampuan suatu wilayah untuk menciptakan nilai tambah pada suatu waktu tertentu. Untuk menyusun PDB maupun PDRB digunakan 2 pendekatan, yaitu lapangan usaha dan pengeluaran. Keduanya menyajikan komposisi data nilai tambah dirinci menurut sumber kegiatan ekonomi (lapangan usaha) dan menurut komponen penggunaannya.

2. The basic measure of the value added arising from economic activity is known as Gross Domestic Product at the national level and Gross Regional Domestic Product (GRDP) at the regional level (provinces/regencies/municipalities). To compile these statistics, two approaches have been used, i.e. "production approach" and "expenditure approach".

REGIONAL INCOME

PDB maupun PDRB dari sisi lapangan usaha merupakan penjumlahan seluruh komponen nilai tambah bruto yang mampu diciptakan oleh sektor-sektor ekonomi atas berbagai aktivitas produksinya. Sedangkan dari sisi pengeluaran menjelaskan tentang penggunaan dari nilai tambah tersebut.

The first approach is to measure value added produced by various kinds of economic activities, while the second approach is to measure final uses of the country's output. In other words, GDP/GRDP is the sum of total

3. PDB menurut lapangan usaha mengalami perubahan klasifikasi dari 9 lapangan usaha menjadi 17 lapangan usaha. PDB menurut lapangan usaha dirinci menurut total nilai tambah dari seluruh sektor ekonomi yang mencakup lapangan usaha Pertanian, Kehutanan, dan Perikanan; Pertambangan dan Pengalihan; Industri Pengolahan; Pengadaan Listrik dan Gas; Pengadaan Air, Pengelolaan Sampah, Limbah dan Daur Ulang; Konstruksi; Perdagangan Besar dan Eceran, Reparasi Mobil dan Sepeda Motor; Transportasi dan Pergudangan; Penyediaan Akomodasi dan Makan Minum; Informasi dan Komunikasi; Jasa Keuangan dan Asuransi; Real Estat; Jasa Perusahaan; Administrasi Pemerintahan, Pertahanan dan Jaminan Sosial Wajib; Jasa Pendidikan; Jasa Kesehatan dan Kegiatan Sosial; dan Jasa lainnya.

3. GDP by industry classification changes from 9 sectors to 17 industries. GDP by industry is classified by types of economic activities such as Agriculture, Forestry and Fishing; Mining and Quarrying; Manufacturing; Electricity and Gas; Water supply, Sewerage, Waste Management and Remediation Activities; Construction; Wholesale and Retail Trade; Repair of Motor Vehicles and Motorcycles; Transportation and Storage; Accommodation and Food Service Activities; Information and Communication; Financial and Insurance Activities; Real Estate Activities; Business Activities; Public Administration; Defence and Compulsory Social Security; Education; Human Health and Social Work Activities; and Other Services Activities.

4. PDB menurut pengeluaran mengalami perubahan klasifikasi dimana pengeluaran konsumsi Lembaga Non Profit yang Melayani Rumah Tangga (LNPRM) yang sebelumnya termasuk bagian dari pengeluaran konsumsi rumah tangga menjadi komponen terpisah.

4. GDP by expenditure classification changes where consumption expenditure Non-profit Institutions Serving Households (NPISH) previously included as part of household consumption expenditure is taken out into separate component.

Sehingga klasifikasi PDB menurut pengeluaran dirinci menjadi 7 komponen yaitu komponen pengeluaran konsumsi rumah tangga, pengeluaran konsumsi LNPRT, pengeluaran konsumsi pemerintah, pembentukan modal tetap bruto, perubahan inventori, ekspor barang dan jasa, dan impor barang dan jasa.

So that, GDP by type of expenditures is classified into: household consumption expenditure, NPISH consumption expenditure, government consumption expenditure, gross fixed capital formation, changes in inventories, exports of goods and services, and imports of goods and services.

5. Pengeluaran konsumsi rumah tangga mencakup berbagai pengeluaran konsumsi akhir rumah tangga atas barang dan jasa untuk memenuhi kebutuhan individu ataupun kelompok secara langsung. Pengeluaran rumah tangga di sini mencakup makanan dan minuman selain restoran; pakaian, alas kaki dan jasa perawatannya; perumahan dan perlengkapan rumah tangga; kesehatan dan pendidikan; transportasi dan komunikasi; restoran dan hotel serta lainnya.

5. Household consumption expenditures consist of expenditures incurred by households, which are used for both individual or collective needs. Household consumptions are classified into food and beverages other than restaurants; clothing, footwear, and related maintenance services; housing and household equipment; health and education; transport and communication; restaurants and hotels; and others.

6. Pengeluaran Konsumsi Pemerintah terdiri dari Pengeluaran Konsumsi Individu dan Pengeluaran Konsumsi Kolektif. Barang dan jasa individu merupakan barang dan jasa privat, dimana ciri-ciri barang privat adalah a) Scarcity, yaitu ada kelangkaan/keterbatasan dalam jumlah; b) Excludable consumption, yaitu konsumsi suatu barang dapat dibatasi hanya pada mereka yang memenuhi persyaratan tertentu (biasanya harga); c) Rivalrous competition, yaitu konsumsi oleh satu konsumen akan mengurangi atau menghilangkan kesempatan pihak lain untuk melakukan hal serupa.

6. Government consumption expenditure consists of Individual Consumption Expenditure and Collective Consumption Expenditure. Individual goods and services are private goods and services, which the characteristics of private goods is a) Scarcity, that there is a scarcity/limited in number; b) Excludable consumption, the consumption of goods can be limited only to those who meet certain requirements (usually the price); c) Rivalrous competition, ie consumption by the consumer will reduce or eliminate the chance of another party to do so.

REGIONAL INCOME

Contoh barang dan jasa yang dihasilkan pemerintah dan tergolong sebagai barang dan jasa individu adalah jasa pelayanan kesehatan pemerintah di rumah sakit/puskesmas dan jasa pendidikan di sekolah/universitas negeri. Sedangkan barang dan jasa kolektif ekuivalen dengan barang publik yang memiliki ciri a) Non rivalry, yaitu penggunaan satu konsumen terhadap suatu barang tidak mengurangi kesempatan konsumen lain untuk juga mengkonsumsi barang tersebut; b) Non excludable, yaitu apabila suatu barang publik tersedia, maka tidak ada yang dapat menghalangi siapapun untuk memperoleh manfaat dari barang tersebut atau dengan kata lain setiap orang memiliki akses ke barang tersebut. Contoh barang dan jasa yang dihasilkan pemerintah dan tergolong sebagai barang dan jasa kolektif adalah jasa pertahanan yang dilakukan TNI dan keamanan yang dilakukan kepolisian.

Examples of goods and services produced by government and classified as goods and services of individuals is the government health services in hospitals/health centers and education services in schools/universities. Collective goods and services equivalent to public goods characterized by a) Non-rivalry, namely the use of a consumer for an item does not reduce the chance of another consumer to also consume goods; b) Non-excludable, i.e. when a public good available, then nothing can hinder anyone to benefit from the goods or in other words everyone has access to the goods. Examples of goods and services produced by government and classified as collective goods and services is carried military defense services and the police's security.

7. Pembentukan Modal Tetap Bruto (PMTB) mencakup pengadaan, pembuatan, dan pembelian barang modal. Barang modal dimaksud adalah barang-barang yang digunakan untuk proses produksi, tahan lama atau yang mempunyai umur pemakaian lebih dari satu tahun seperti bangunan, mesin-mesin dan alat angkutan. Termasuk pula di sini perbaikan besar (berat) yang sifatnya memperpanjang umur atau mengubah bentuk atau kapasitas barang modal tersebut. Pengeluaran barang modal untuk keperluan militer juga dicakup sebagai PMTB. Klasifikasi komponen PMTB dibagi menjadi 6 sub komponen yaitu Konstruksi; Mesin dan Peralatan; Kendaraan; Peralatan Lainnya; Cultivated Biological Resources (CBR) dan Produk Kekayaan Intelektual.

7. Gross Fixed Capital Formation (GFCF) includes procurement, manufacture, and the purchase of capital goods. Capital goods are goods which are used for the production process, durable or have a service life of more than one year such as buildings, machinery, and transportation equipment. Including here: huge improvement that are to extend the life or changing the shape or the capacity of the capital goods. Capital expenditures for military purposes are also covered as GFCF. GFCF component are classified into six sub-components: Construction; Machinery and Equipment; vehicle; Other equipment; Cultivated Biological Resources (CBR) and Intellectual Property Product.

8. Ekspor barang dan jasa merupakan transaksi perdagangan barang dan jasa dari penduduk (residen) ke bukan penduduk (nonresiden). Impor barang dan jasa adalah transaksi perdagangan dari bukan penduduk ke penduduk. Ekspor atau impor barang terjadi pada saat terjadi perubahan hak kepemilikan barang antara penduduk dengan bukan penduduk (dengan atau tanpa perpindahan fisik barang tersebut). Pada PDB dengan tahun dasar 2010, ekspor dan impor barang dirinci menjadi nonmigas dan migas.

8. Exports of goods and services consist of transactions of goods and services from residents to non-residents. Imports of goods and services consist of transaction of goods and services from non-residents to residents. Exports and imports of goods occur when there are changes in ownership of goods between residents and non-residents (with or without physical movements of goods across frontiers). On the GDP at 2010 basic year, exports and imports of goods specified into non oil and gas and oil and gas.

9. Produk Domestik Bruto maupun agregat turunannya disajikan dalam 2 (dua) versi penilaian, yaitu atas dasar "harga berlaku" dan atas dasar "harga konstan". Disebut sebagai harga berlaku karena seluruh agregat dinilai dengan menggunakan harga pada tahun berjalan, sedangkan harga konstan penilaiannya didasarkan kepada harga satu tahun dasar tertentu, dalam publikasi ini digunakan harga tahun 2010.

9. GDP and its aggregations are presented in two forms: at current market prices and at constant base year market prices. In presenting current market prices, all aggregates are valued at current market prices, while base year constant market prices are shown by valuing all aggregates at fixed base year prices. Year of 2010 is used as the base year in this publication.

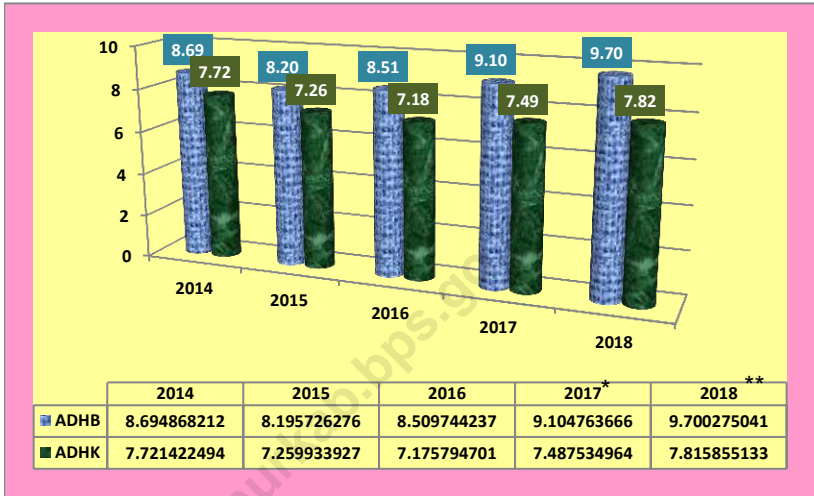
10 .Laju pertumbuhan Produk Domestik Bruto diperoleh dari perhitungan PDB atas dasar harga konstan. Diperoleh dengan cara mengurangi nilai PDB pada tahun ke-n terhadap nilai pada tahun ke n-1 (tahun sebelumnya), dibagi dengan nilai pada tahun ke n-1, dikalikan dengan 100 persen. Laju pertumbuhan menunjukkan perkembangan agregat pendapatan dari satu waktu tertentu terhadap waktu sebelumnya.

10. Growth rate of Gross Domestic Product is derived from GDP at constant market prices. It is obtained by subtracting the value of GDP year n with the value of GDP year n-1, divided by the value of GDP year n-1 then multiplied by 100 percent. The growth rate of GDP explains the income growth during the given period.

ULASAN	DESCRIPTION
<p>Selama periode 2014 hingga 2018, PDRB ADHB Kabupaten Aceh Timur meningkat, kecuali pada tahun 2015 yang mengalami penurunan menjadi 8,20 trilliun rupiah. PDRB ADHB Kabupaten Aceh Timur Tahun 2014 sebesar 8,69 trilliun rupiah, mengalami peningkatan hingga pada tahun 2018 mencapai 9,70 triliun rupiah. Perkembangan PDRB ADHB dari tahun ke tahun memberikan gambaran kemampuan masing – masing sektor ekonomi untuk menghasilkan nilai tambah dengan faktor fluktuasi harga masih melekat di dalamnya.</p>	<p><i>During the period of 2014 to 2018, GRDP at current price of Aceh Timur Regency increased, except in 2015 which decreased to 8,20 trillion rupiahs. GRDP at current price of Aceh Timur Regency in 2014 amounted to 8,69 trillion rupiahs, experiencing an increase until 2018 reaching 9,70 trillion rupiahs. Development of GRDP at current price from year to year describe the ability of each economic sectors to generate value added with a price fluctuation factor is inherent in it.</i></p>
<p>Sementara itu, PDRB ADHK Kabupaten Aceh Timur pada tahun 2013 sebesar 7,76 triliun rupiah. Pada tahun 2014 nilai PDRB ADHK turun menjadi 7,72 triliun rupiah, 7,26 triliun rupiah pada tahun 2015 dan 7,18 triliun rupiah pada tahun 2016. Pada tahun 2018 PDRB ADHK mengalami kenaikan mencapai 7,82 trilliun rupiah. Kenaikan tersebut salah satunya dipengaruhi oleh Sektor Pertambangan dan Penggalian yang mulai mengalami peningkatan.</p>	<p><i>Meanwhile, the value of GRDP at constant price of Aceh Timur Regency in 2013 amounted to 7,76 trillion rupiahs. In 2014 the value of GRDP at constant price down to 7,72 trillion rupiahs to 7.26 trillion rupiahs in 2015 and to 7,18 trillion rupiahs in 2016 . In 2018 GRDP at constant price increased to 7,82 trillion rupiahs. The increase was influenced by the Mining and Quarrying sector in Aceh Timur Regency began to increase</i></p>

Gambar 12 PDRB ADHB dan ADHK (2010=100) Kabupaten Aceh Timur (Triliun Rupiah), 2014-2018

Figures GRDP at Current Price and Constant Price (2010=100) of Aceh Timur Regency (Trillion Rupiahs), 2014-2018



* Angka Sementara

** Angka Sangat Sementara

12. PENDAPATAN REGIONAL/ REGIONAL INCOME

Tabel 12.1 PDRB ADHB Menurut Lapangan Usaha Kabupaten Aceh Timur (Juta Rupiah), 2014 - 2018
Table 12.1 GRDP at Current Price by Industry of Aceh Timur Regency (Millions Rupiahs), 2014 - 2018

	Lapangan Usaha/ Industry	2014	2015
	(1)	(3)	(4)
A	Pertanian, Kehutanan, dan Perikanan/ <i>Agriculture, Forestry, & Fishing</i>	3 418 595.15	3 690 095.08
1	Pertanian, Peternakan, Perburuan dan Jasa <i>Pertanian/ Agriculture, Livestock & Hunting</i>	2 316 244.09	2 529 149.40
2	Kehutanan dan Penebangan Kayu/ <i>Forestry & Logging</i>	286 160.32	299 916.06
3	Perikanan/ <i>Fishing</i>	816 190.74	861 029.62
B	Pertambangan dan Penggalian/ <i>Mining & Quarrying</i>	1 714 089.59	598 454.20
C	Industri Pengolahan/ <i>Manufacturing</i>	203 858.13	248 502.08
D	Pengadaan Listrik dan Gas/ <i>Electricity & Gas</i>	8 726.88	9 432.43
E	Pengadaan Air, Pengelolaan Sampah, Limbah dan Daur Ulang/ <i>Water Supply, Sewerage, Waste Management &</i>	2 401.17	2 596.97
F	Konstruksi/ <i>Construction</i>	505 268.94	544 985.08
G	Perdagangan Besar dan Eceran; Reparasi Mobil dan Sepeda Motor/ <i>Wholesale and Retail Trade, Repairation Motor vehicles and Motorcycle</i>	686 727.96	739 011.89
H	Transportasi dan Pergudangan/ <i>Transportation and Storage</i>	431 502.08	452 396.09
I	Penyediaan Akomodasi dan Makan Minum/ <i>Accommodation, Food & Service</i>	71 668.23	79 429.92
J	Informasi dan Komunikasi/ <i>Information and Communication</i>	199 761.45	210 777.43
K	Jasa Keuangan dan Asuransi/ <i>Financial and Insurance Activities</i>	129 177.01	141 038.69
L	Real Estat/ <i>Real Estate</i>	275 877.57	306 084.87
M,N	Jasa Perusahaan/ <i>Business Activities</i>	19 637.55	20 980.55
O	Administrasi Pemerintahan, Pertahanan dan Jaminan Sosial Wajib/ <i>Public Administration and Defense, Compulsory and Social Security</i>	608 993.59	691 832.52
P	Jasa Pendidikan/ <i>Education</i>	120 965.04	134 065.77
Q	Jasa Kesehatan dan Kegiatan Sosial/ <i>Human Health and Social Work Activities</i>	198 437.35	219 552.89
R,S,T,U	Jasa lainnya/ <i>Other Services Activities</i>	99 180.52	106 489.81
	PDRB/ GRDP	8 694 868.21	8 195 726.28
	PDRB Tanpa Migas/ GRDP Without Oil & Gas	7 124 581.26	7 742 495.15

Tabel 12.1 Lanjutan
Table Continued

	Lapangan Usaha/ Industry	2016	2017*	2018**
	(1)	(5)	(6)	(6)
A	Pertanian, Kehutanan, dan Perikanan/ <i>Agriculture, Forestry, & Fishing</i>	3 899 883.80	4 116 490.47	4 313 836.53
1	Pertanian, Peternakan, Perburuan dan Jasa Pertanian/ <i>Agriculture, Livestock &</i>	2 655 092.08	2 797 456.04	2 925 975.60
2	Kehutanan dan Penebangan Kayu/ <i>Forestry & Logging</i>	313 533.93	321 904.70	329 903.36
3	Perikanan/ <i>Fishing</i>	931 257.79	997 129.72	1 057 957.57
B	Pertambangan dan Penggalian/ <i>Mining &</i>	363 555.99	392 666.74	417 252.28
C	Industri Pengolahan/ <i>Manufacturing</i>	266 915.11	306 424.99	338 618.18
D	Pengadaan Listrik dan Gas/ <i>Electricity &</i>	9 750.55	10 701.76	11 495.38
E	Pengadaan Air, Pengelolaan Sampah, Limbah dan Daur Ulang/ <i>Water Supply,</i>	2 956.97	3 265.50	3 594.38
F	<i>Sewerage, Waste Management &</i>			
	<i>Remediation Activity</i>			
F	Konstruksi/ <i>Construction</i>	602 875.27	657 163.68	722 337.14
G	Perdagangan Besar dan Eceran; Reparasi Mobil dan Sepeda Motor/ <i>Wholesale and</i>	797 207.52	854 939.50	925 236.21
	<i>Retail Trade, Reparation Motor vehicles</i>			
	<i>and Motorcycle</i>			
H	Transportasi dan Pergudangan/ <i>Transportation and Storage</i>	470 834.63	481 163.33	498 134.04
I	Penyediaan Akomodasi dan Makan Minum/ <i>Accommodation, Food & Service</i>	90 823.73	103 243.87	116 580.95
J	Informasi dan Komunikasi/ <i>Information</i>	219 939.26	229 979.12	237 824.65
	<i>and Communication</i>			
K	Jasa Keuangan dan Asuransi/ <i>Financial</i>	155 309.31	167 801.37	182 508.71
	<i>and Insurance Activities</i>			
L	Real Estat/ <i>Real Estate</i>	332 757.52	368 267.65	403 350.03
M,N	Jasa Perusahaan/ <i>Business Activities</i>	22 514.84	24 184.18	26 078.05
	Administrasi Pemerintahan, Pertahanan dan Jaminan Sosial Wajib/ <i>Public</i>			
O	<i>Administration and Defense, Compulsory</i>	771 927.23	847 920.94	919 146.56
	<i>and Social Security</i>			
P	Jasa Pendidikan/ <i>Education</i>	150 782.46	164 754.07	181 985.43
Q	Jasa Kesehatan dan Kegiatan Sosial/ <i>Human Health and Social Work Activities</i>	238 313.05	254 085.87	272 903.47
R,S,T,U	Jasa lainnya/ <i>Other Services Activities</i>	113 396.98	121 710.63	129 393.04
	PDRB/ GRDP	8 509 744.24	9 104 763.67	9 700 275.04
	PDRB Tanpa Migas/ GRDP Without Oil & Gas	8 294 606.79	8 851 279.93	9 421 318.84

* Angka Sementara

** Angka Sangat Sementara

Sumber: BPS Kabupaten Aceh Timur

Source: BPS-Statistics of Aceh Timur Regency

REGIONAL INCOME

PDRB ADHK (2010) Menurut Lapangan Usaha Kabupaten Aceh Timur
Tabel 12.2 (Juta Rupiah), 2014 - 2018
Table 12.2 GRDP at Constant Price (2010) by Industry of Aceh Timur Regency
(Millions Rupiahs), 2014 - 2018

Lapangan Usaha/ Industry		2014	2015
(1)		(3)	(4)
A	Pertanian, Kehutanan, dan Perikanan/ <i>Agriculture, Forestry, & Fishing</i>	3 008 638.72	3 128 267.05
1	Pertanian, Peternakan, Perburuan dan Jasa	2 003 029.30	2 104 813.68
2	Pertanian/ <i>Agriculture, Livestock & Hunting and Kehutanan dan Penebangan Kayu/ Forestry & Logging</i>	264 908.75	267 531.35
3	Perikanan/ <i>Fishing</i>	740 700.67	755 922.02
B	Pertambangan dan Penggalian/ <i>Mining & Quarrying</i>	1 605 944.78	843 906.90
C	Industri Pengolahan/ <i>Manufacturing</i>	176 674.26	205 525.66
D	Pengadaan Listrik dan Gas/ <i>Electricity & Gas</i>	9 340.18	9 878.67
E	Pengadaan Air, Pengelolaan Sampah, Limbah dan Daur Ulang/ <i>Water Supply, Sewerage, Waste Management & Remediation Activity</i>	2 036.23	2 102.21
F	Konstruksi/ <i>Construction</i>	450 009.46	473 544.96
G	Perdagangan Besar dan Eceran; Reparasi Mobil dan Sepeda Motor/ <i>Wholesale and Retail Trade, Reparation Motor vehicles and Motorcycle</i>	635 388.65	664 773.58
H	Transportasi dan Pergudangan/ <i>Transportation and Storage</i>	383 736.70	401 281.19
I	Penyediaan Akomodasi dan Makan Minum/ <i>Accommodation, Food & Service Activity</i>	59 693.81	63 549.60
J	Informasi dan Komunikasi/ <i>Information and Communication</i>	183 532.63	192 177.02
K	Jasa Keuangan dan Asuransi/ <i>Financial and Insurance Activities</i>	100 304.67	105 543.28
L	Real Estat/ <i>Real Estate</i>	241 637.24	256 328.78
M,N	Jasa Perusahaan/ <i>Business Activities</i>	18 337.28	19 098.27
O	Administrasi Pemerintahan, Pertahanan dan Jaminan Sosial Wajib/ <i>Public Administration and Defense, Compulsory and Social Security</i>	472 684.65	500 714.85
P	Jasa Pendidikan/ <i>Education</i>	109 613.09	114 797.79
Q	Jasa Kesehatan dan Kegiatan Sosial/ <i>Human Health and Social Work Activities</i>	174 342.19	185 203.71
R,S,T,U	Jasa lainnya/ <i>Other Services Activities</i>	89 507.93	93 240.42
PDRB/ GRDP		7 721 422.49	7 259 933.93
PDRB Tanpa Migas/ GRDP Without Oil & Gas		6 247 427.50	6 548 952.61

Tabel 12.2 Lanjutan
Table 12.2 *Continued*

	Lapangan Usaha/ <i>Industry</i>	2016	2017*	2018**
	(1)	(4)	(5)	(6)
A	Pertanian, Kehutanan, dan Perikanan/ <i>Agriculture, Forestry, & Fishing</i>	3 200 535.34	3 293 931.32	3 376 360.10
1	Pertanian, Peternakan, Perburuan dan Jasa Pertanian/ <i>Agriculture, Livestock</i>	2 139 714.85	2 202 840.25	2 256 569.32
2	Kehutanan dan Penebangan Kayu/ <i>Forestry & Logging</i>	273 500.95	275 970.97	279 972.55
3	Perikanan/ <i>Fishing</i>	787 319.54	815 120.10	839 818.24
B	Pertambangan dan Penggalian/ <i>Mining</i> & <i>Quarrying</i>	493 781.51	505 772.03	530 618.18
C	Industri Pengolahan/ <i>Manufacturing</i>	214 360.89	231 845.93	251 690.14
D	Pengadaan Listrik dan Gas/ <i>Electricity</i> & <i>Gas</i>	10 334.22	10 954.15	11 630.00
E	Pengadaan Air, Pengelolaan Sampah, Limbah dan Daur Ulang/ <i>Water Supply,</i> <i>Sewerage, Waste Management &</i> <i>Remediatioion Activity</i>	2 236.42	2 368.24	2 487.83
F	Konstruksi/ <i>Construction</i>	512 293.90	548 554.47	586 020.74
G	Perdagangan Besar dan Eceran; Reparasi Mobil dan Sepeda Motor/ <i>Wholesale and Retail Trade,</i> <i>Reparation Motor vehicles and</i>	698 631.46	729 376.26	772 263.64
H	Transportasi dan Pergudangan/ <i>Transportation and Storage</i>	406 138.43	426 684.36	439 544.21
I	Penyediaan Akomodasi dan Makan Minum/ <i>Accomodation, Food & Service</i>	68 565.01	73 333.69	79 033.76
J	Informasi dan Komunikasi/ <i>Information and Communication</i>	199 939.61	207 907.19	214 830.50
K	Jasa Keuangan dan Asuransi/ <i>Financial</i> <i>and Insurance Activities</i>	113 421.53	118 969.60	125 667.90
L	Real Estat/ <i>Real Estate</i>	274 118.32	293 704.60	313 470.92
M,N	Jasa Perusahaan/ <i>Business Activities</i>	20 058.92	20 841.27	21 814.56
O	Administrasi Pemerintahan, Pertahanan dan Jaminan Sosial Wajib/ <i>Public Adminstration and Defense,</i> <i>Compulsory and Social Security</i>	541 515.97	579 712.08	621 509.33
P	Jasa Pendidikan/ <i>Education</i>	123 545.38	130 758.10	138 852.03
Q	Jasa Kesehatan dan Kegiatan Sosial/ <i>Human Health and Social Work</i>	198 797.66	210 525.52	223 325.47
R,S,T,U	Jasa lainnya/ <i>Other Services Activities</i>	97 520.15	102 296.16	106 735.81
	PDRB/ GRDP	7 175 794.70	7 487 534.96	7 815 855.13
	PDRB Tanpa Migas/ GRDP Without Oil & Gas	6 816 376.59	7 107 116.85	7 408 720.14

* Angka Sementara

** Angka Sangat Sementara

Sumber: BPS Kabupaten Aceh Timur

Source: BPS-Statistics of Aceh Timur Regency

REGIONAL INCOME

Distribusi PDRB Kabupaten Aceh Timur Menurut Lapangan Usaha

Tabel 12.3 (Persen), 2014-2018

Table Share of GRDP of Aceh Timur Regency by Industry (Percent), 2014-2018

Lapangan Usaha/ Industry	2014	2015	2016	2017*	2018**
(1)	(2)	(3)	(4)	(5)	(6)
A Pertanian, Kehutanan, dan Perikanan/ <i>Agriculture, Forestry, & Fishing</i>	39.32	45.02	45.83	45.21	44.47
1 Pertanian, Peternakan, Perburuan dan Jasa Pertanian/ <i>Agriculture, Livestock & Kehutanan dan Penebangan Kayu/</i>	26.64	30.86	31.20	30.73	30.16
2 <i>Forestry & Logging</i>	3.29	3.66	3.68	3.54	3.40
3 Perikanan/ <i>Fishing</i>	9.39	10.51	10.94	10.95	10.91
B Pertambangan dan Penggalian/ <i>Mining & Quarrying</i>	19.71	7.30	4.27	4.31	4.30
C Industri Pengolahan/ <i>Manufacturing</i>	2.34	3.03	3.14	3.37	3.49
D Pengadaan Listrik dan Gas/ <i>Electricity & Gas</i>	0.10	0.12	0.11	0.12	0.12
E Pengadaan Air, Pengelolaan Sampah, Limbah dan Daur Ulang/ <i>Water Supply, Sewerage, Waste Management & Remediation Activity</i>	0.03	0.03	0.03	0.04	0.04
F Konstruksi/ <i>Construction</i>	5.81	6.65	7.08	7.22	7.45
G Perdagangan Besar dan Eceran; Reparasi Mobil dan Sepeda Motor/ <i>Wholesale and Retail Trade, Repairation Motor vehicles and Motorcycle</i>	7.90	9.02	9.37	9.39	9.54
H Transportasi dan Pergudangan/ <i>Transportation and Storage</i>	4.96	5.52	5.53	5.28	5.14
I Penyediaan Akomodasi dan Makan Minum/ <i>Accomodation, Food & Service</i>	0.82	0.97	1.07	1.13	1.20
J Informasi dan Komunikasi/ <i>Information and Communication</i>	2.30	2.57	2.58	2.53	2.45
K Jasa Keuangan dan Asuransi/ <i>Financial and Insurance Activities</i>	1.49	1.72	1.83	1.84	1.88
L Real Estat/ <i>Real Estate</i>	3.17	3.73	3.91	4.04	4.16
M,N Jasa Perusahaan/ <i>Business Activities</i>	0.23	0.26	0.26	0.27	0.27
O Administrasi Pemerintahan, Pertahanan dan Jaminan Sosial Wajib/ <i>Public Administration and Defense, Compulsory and Social Security</i>	7.00	8.44	9.07	9.31	9.48
P Jasa Pendidikan/ <i>Education</i>	1.39	1.64	1.77	1.81	1.88
Q Jasa Kesehatan dan Kegiatan Sosial/ <i>Human Health and Social Work Activities</i>	2.28	2.68	2.80	2.79	2.81
R,S,T,U Jasa lainnya/ <i>Other Services Activities</i>	1.14	1.30	1.33	1.34	1.33
PDRB/ GRDP	100.00	100.00	100.00	100.00	100.00
PDRB Tanpa Migas/ GRDP Without Oil & Gas	81.94	94.47	97.47	97.22	97.12

* Angka Sementara

** Angka Sangat Sementara

Sumber: BPS Kabupaten Aceh Timur

Source: BPS-Statistics of Aceh Timur Regency

Tabel 12.4 Laju Pertumbuhan PDRB Kabupaten Aceh Timur Menurut Lapangan Usaha (Persen), 2014-2018
Table 12.4 Growth Rate of GRDP of Aceh Timur Regency by Industry (Percent), 2014-2018

Lapangan Usaha/ Industry		2014	2015	2016	2017*	2018**
(1)		(2)	(3)	(4)	(5)	(6)
A	Pertanian, Kehutanan, dan Perikanan/ <i>Agriculture, Forestry, & Fishing</i>	0.82	3.98	2.31	2.92	2.50
1	Pertanian, Peternakan, Perburuan dan Jasa <i>Agriculture, Livestock & Hunting</i>	0.94	5.08	1.66	2.95	2.44
2	Kehutanan dan Penebangan Kayu/ <i>Forestry & Logging</i>	0.83	0.99	2.23	0.90	1.45
3	Perikanan/ <i>Fishing</i>	0.48	2.05	4.15	3.53	3.03
B	Pertambangan dan Penggalian/ <i>Mining & Quarrying</i>	- 11.52	- 47.45	- 41.49	2.43	4.91
C	Industri Pengolahan/ <i>Manufacturing</i>	5.51	16.33	4.30	8.16	8.56
D	Pengadaan Listrik dan Gas/ <i>Electricity & Gas</i>	5.38	5.77	4.61	6.00	6.17
E	Pengadaan Air, Pengelolaan Sampah, Limbah dan Daur Ulang/ <i>Water Supply, Sewerage, Waste Management & Remediation Activity</i>	0.76	3.24	6.38	5.89	5.05
F	Konstruksi/ <i>Construction</i>	5.65	5.23	8.18	7.08	6.83
G	Perdagangan Besar dan Eceran; Reparasi Mobil dan Sepeda Motor/ <i>Wholesale and Retail Trade, Reparation Motor vehicles and Motorcycle</i>	6.23	4.62	5.09	4.40	5.88
H	Transportasi dan Pergudangan/ <i>Transportation and Storage</i>	5.49	4.57	1.21	5.06	3.01
I	Penyediaan Akomodasi dan Makan Minum/ <i>Accommodation, Food & Service Activity</i>	7.48	6.46	7.89	6.95	7.77
J	Informasi dan Komunikasi/ <i>Information and Communication</i>	4.62	4.71	4.04	3.98	3.33
K	Jasa Keuangan dan Asuransi/ <i>Financial and Insurance Activities</i>	- 5.45	5.22	7.46	4.89	5.63
L	Real Estat/ <i>Real Estate</i>	5.48	6.08	6.94	7.15	6.73
M,N	Jasa Perusahaan/ <i>Business Activities</i>	6.71	4.15	5.03	3.90	4.67
O	Administrasi Pemerintahan, Pertahanan dan Jaminan Sosial Wajib/ <i>Public Administration and Defense, Compulsory and Social Security</i>	4.37	5.93	8.15	7.05	7.21
P	Jasa Pendidikan/ <i>Education</i>	3.93	4.73	7.62	5.84	6.19
Q	Jasa Kesehatan dan Kegiatan Sosial/ <i>Human Health and Social Work Activities</i>	4.31	6.23	7.34	5.90	6.08
R,S,T,U	Jasa lainnya/ <i>Other Services Activities</i>	3.00	4.17	4.59	4.90	4.34
PDRB/ GRDP		- 0.51	- 5.98	- 1.16	4.34	4.38
PDRB Tanpa Migas/ GRDP Without Oil & Gas		2.84	4.83	4.08	4.27	4.24

* Angka Sementara

** Angka Sangat Sementara

Sumber: BPS Kabupaten Aceh Timur

Source: BPS-Statistics of Aceh Timur Regency

REGIONAL INCOME

Indeks Implisit PDRB Kabupaten Aceh Timur Menurut Lapangan Usaha, 2014-2018

Tabel 12.5 *Implicit Index of GRDP of Aceh Timur Regency by Industry, 2014-2018*

Lapangan Usaha/ Industry	2014	2015	2016	2017*	2018**
(1)	(2)	(3)	(4)	(5)	(6)
A Pertanian, Kehutanan, dan Perikanan/ <i>Agriculture, Forestry, & Fishing</i>	113.63	117.96	121.85	124.97	127.77
1 Pertanian, Peternakan, Perburuan dan Jasa Pertanian/ <i>Agriculture, Livestock</i>	115.64	120.16	124.09	126.99	129.66
2 Kehutanan dan Penebangan Kayu/ <i>Forestry & Logging</i>	108.02	112.11	114.64	116.64	117.83
3 Perikanan/ <i>Fishing</i>	110.19	113.90	118.28	122.33	125.97
B Pertambangan dan Penggalian/ <i>Mining</i> & <i>Quarrying</i>	106.73	70.91	73.63	77.64	78.64
C Industri Pengolahan/ <i>Manufacturing</i>	115.39	120.91	124.52	132.17	134.54
D Pengadaan Listrik dan Gas/ <i>Electricity</i> & <i>Gas</i>	93.43	95.48	94.35	97.70	98.84
E Pengadaan Air, pengeioaian Sampan, Limbah dan Daur Ulang/ <i>Water Supply,</i> <i>Sewerage, Waste Management &</i>	117.92	123.54	132.22	137.89	144.48
F <i>Remediation Activity</i> Konstruksi/ <i>Construction</i> perdagangan besar dan eceran; Reparasi Mobil dan Sepeda Motor/	112.28	115.09	117.68	119.80	123.26
G <i>Wholesale and Retail Trade,</i> <i>Reparation Motor vehicles and</i> <i>Motorcycle</i>	108.08	111.17	114.11	117.22	119.81
H Transportasi dan Pergudangan/ <i>Transportation and Storage</i>	112.45	112.74	115.93	112.77	113.33
I Penyediaan Akomodasi dan Makan Minum/ <i>Accommodation, Food &</i>	120.06	124.99	132.46	140.79	147.51
J Informasi dan Komunikasi/ <i>Information and Communication</i>	108.84	109.68	110.00	110.62	110.70
K Jasa Keuangan dan Asuransi/ <i>Financial</i> <i>and Insurance Activities</i>	128.78	133.63	136.93	141.05	145.23
L Real Estat/ <i>Real Estate</i>	114.17	119.41	121.39	125.39	128.67
M,N Jasa Perusahaan/ <i>Business Activities</i>	107.09	109.86	112.24	116.04	119.54
O Administrasi Pemerintahan, Pertahanan dan Jaminan Sosial Wajib/ <i>Public Administration and Defense,</i> <i>Compulsory and Social Security</i>	128.84	138.17	142.55	146.27	147.89
P Jasa Pendidikan/ <i>Education</i>	110.36	116.78	122.05	126.00	131.06
Q Jasa Kesehatan dan Kegiatan Sosial/ <i>Human Health and Social Work</i>	113.82	118.55	119.88	120.69	122.20
R,S,T,U Jasa lainnya/ <i>Other Services Activities</i>	110.81	114.21	116.28	118.98	121.23
PDRB/ GRDP	112.61	112.89	118.59	121.60	124.11
PDRB Tanpa Migas/ GRDP Without Oil & Gas	114.04	118.22	121.69	124.54	127.17

* Angka Sementara

** Angka Sangat Sementara

Sumber: BPS Kabupaten Aceh Timur

Source: BPS-Statistics of Aceh Timur Regency

Tabel 12.6 Laju Implisit PDRB Kabupaten Aceh Timur Menurut Lapangan Usaha (Persen), 2014-2018
Table 12.6 Growth Implicit Index of GRDP of Aceh Timur Regency by Industry (Percent), 2014-2018

Lapangan Usaha/ Industry		2014	2015	2016	2017*	2018**
(1)		(2)	(3)	(4)	(5)	(6)
A	Pertanian, Kehutanan, dan Perikanan/ <i>Agriculture, Forestry, & Fishing</i>	4.26	3.81	3.30	2.56	2.24
1	Pertanian, Peternakan, Perburuan dan Jasa <i>Agriculture, Livestock & Hunting and</i>	4.69	3.91	3.27	2.34	2.10
2	Kehutanan dan Penebangan Kayu/ <i>Forestry & Logging</i>	4.77	3.78	2.26	1.75	1.02
3	Perikanan/ <i>Fishing</i>	2.86	3.37	3.84	3.42	2.98
B	Pertambangan dan Penggalian/ <i>Mining & Quarrying</i>	1.70	33.56	3.82	5.45	1.29
C	Industri Pengolahan/ <i>Manufacturing</i>	5.07	4.79	2.98	6.14	1.79
D	Pengadaan Listrik dan Gas/ <i>Electricity & Gas</i>	0.74	2.19	1.18	3.54	1.17
E	Pengadaan Air, Pengelolaan Sampah, Limbah dan Daur Ulang/ <i>Water Supply, Sewerage, Waste Management & Remediation Activity</i>	5.75	4.76	7.03	4.29	4.78
F	Konstruksi/ <i>Construction</i>	3.71	2.50	2.26	1.80	2.89
G	Perdagangan Besar dan Eceran; Reparasi Mobil dan Sepeda Motor/ <i>Wholesale and Retail Trade, Reparation Motor vehicles and Motorcycle</i>	1.58	2.86	2.65	2.72	2.21
H	Transportasi dan Pergudangan/ <i>Transportation and Storage</i>	2.30	0.26	2.83	2.73	0.50
I	Penyediaan Akomodasi dan Makan Minum/ <i>Accommodation, Food & Service Activity</i>	4.38	4.11	5.98	6.28	4.77
J	Informasi dan Komunikasi/ <i>Information and Communication</i>	0.47	0.77	0.30	0.56	0.08
K	Jasa Keuangan dan Asuransi/ <i>Financial and Insurance Activities</i>	5.30	3.76	2.47	3.00	2.97
L	Real Estat/ <i>Real Estate</i>	3.35	4.59	1.66	3.29	2.62
M,N	Jasa Perusahaan/ <i>Business Activities</i>	1.59	2.58	2.17	3.38	3.02
O	Administrasi Pemerintahan, Pertahanan dan Jaminan Sosial Wajib/ <i>Public Administration and Defense, Compulsory and Social Security</i>	8.01	7.24	3.17	2.61	1.11
P	Jasa Pendidikan/ <i>Education</i>	4.97	5.82	4.51	3.24	4.02
Q	Jasa Kesehatan dan Kegiatan Sosial/ <i>Human Health and Social Work Activities</i>	3.15	4.15	1.12	0.68	1.25
R,S,T,U	Jasa lainnya/ <i>Other Services Activities</i>	2.47	3.07	1.81	2.32	1.89
PDRB/ GRDP		3.63	0.25	5.05	2.54	2.07
PDRB Tanpa Migas/ GRDP Without Oil & Gas		3.95	3.67	2.93	2.35	2.11

* Angka Sementara

** Angka Sangat Sementara

Sumber: BPS Kabupaten Aceh Timur

Source: BPS-Statistics of Aceh Timur Regency

IPM (Indeks Pembangunan Manusia) Kabupaten Aceh Timur Tahun 2018 :

66,82



Ranking 18
Dari 23
Kabupaten/Kota
Se-Aceh



Angka Harapan Hidup

68,44
tahun



Harapan
Lama Sekolah

13,01
tahun



Rata - rata
Lama Sekolah

7,85
tahun



Pengeluaran Perkapita
yang Disesuaikan

8.252
ribu rupiah

PENJELASAN TEKNIS**1. Indeks Pembangunan Manusia (IPM)**

mengukur capaian pembangunan manusia berbasis sejumlah komponen dasar kualitas hidup. Sebagai ukuran kualitas hidup, IPM dibangun melalui pendekatan tiga dimensi dasar. Dimensi tersebut mencakup umur panjang dan sehat; pengetahuan, dan kehidupan yang layak. Untuk mengukur dimensi kesehatan, digunakan angka harapan hidup waktu lahir. Selanjutnya untuk mengukur dimensi pengetahuan digunakan gabungan indikator angka melek huruf dan rata-rata lama sekolah. Adapun untuk mengukur dimensi hidup layak digunakan indikator kemampuan daya beli masyarakat terhadap sejumlah kebutuhan pokok yang dilihat dari rata-rata besarnya pengeluaran per kapita sebagai pendekatan pendapatan yang mewakili capaian pembangunan untuk hidup layak.

2. Angka Harapan Hidup (AHH) pada waktu lahir merupakan rata-rata perkiraan banyak tahun yang dapat ditempuh oleh seseorang selama hidup.

3. Angka melek huruf adalah persentase penduduk usia 15 tahun keatas yang dapat membaca dan menulis huruf latin dan atau huruf lainnya.

4. Rata-rata lama sekolah menggambarkan jumlah tahun yang digunakan oleh penduduk usia 15 tahun keatas dalam menjalani pendidikan formal.

5. Pengeluaran Riil per Kapita yang disesuaikan, UNDP mengukur standar hidup layak menggunakan Produk Domestik Bruto (PDB) riil yang disesuaikan, sedangkan BPS dalam menghitung standar hidup layak menggunakan rata-rata pengeluaran per kapita riil yang disesuaikan dengan formula Atkinson.

TECHNICAL NOTES**1. The Human Development Index (HDI)**

measures human development outcomes based on a number of basic components of quality of life. As a measure of quality of life, the HDI is built through a basic three-dimensional approach. These dimensions include longevity and health; knowledge, and a decent life. To measure health dimensions, life expectancy is used at birth. Furthermore, to measure the dimensions of knowledge used a combination of literacy indicators and average length of schooling. As for measuring the dimensions of decent living used indicators of the ability of the purchasing power of a number of basic needs seen from the average amount of per capita expenditure as an income approach that represents the achievement of development for a decent life.

2. Life Expectancy (AHH) at birth is an average estimate of many years that can be taken by a person during life.

3. Literacy rate is the percentage of the population aged 15 years and over who can read and write Latin letters and / or other letters.

4. The average length of school describes the number of years used by residents aged 15 years and over in formal education.

5. Adjusted Real Per Capita Expenditures, UNDP measures decent living standards using real adjusted Gross Domestic Product (GDP), while BPS in calculating decent living standards uses the average real per capita expenditure adjusted for the Atkinson formula.

REGENCY/ MUNICIPALITY COMPARISON

ULASAN

Pada tahun 2018, Kabupaten Aceh Timur menempati peringkat ke empat dengan jumlah penduduk terbanyak se Provinsi Aceh, yaitu sekitar 427.567 jiwa.

Indeks pembangunan manusia (IPM) Kabupaten Aceh Timur menempati urutan ke 18 dengan IPM sebesar 66,82

Kabupaten Aceh Timur berada pada posisi ke sembilan dengan angka Tingkat Pengangguran Terbuka (TPT) terbesar se Provinsi Aceh, yaitu 6,93 persen.

DESCRIPTION

In 2018, Aceh Timur Regency was ranked fourth with the largest population in Aceh Province, which was around 427.567 people.

Human development index (HDI) of Aceh Timur Regency ranks 18th with HDI at 66.82

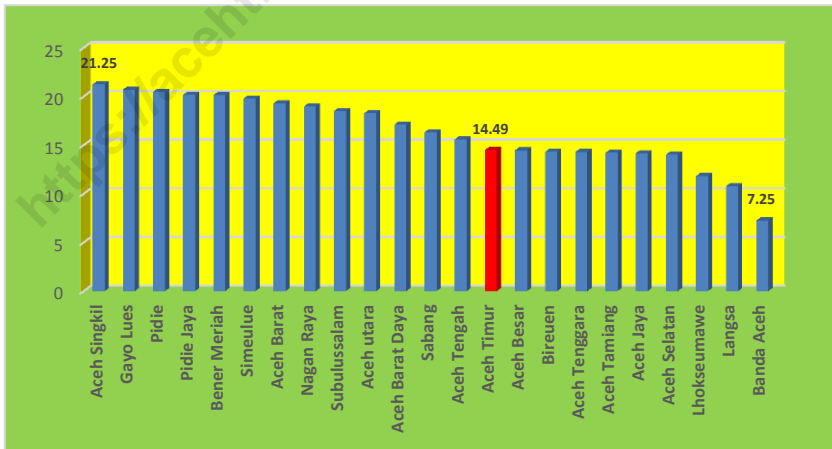
East Aceh Regency is in the ninth position with the largest Open Unemployment Rate (TPT) in Aceh Province, which is 6,93 percent.

Persentase Penduduk Miskin Menurut Kabupaten/ Kota di Provinsi Aceh,2018 (Maret)

Gambar 13

Figures

Persentase Penduduk Miskin Menurut Kabupaten/ Kota di Provinsi Aceh, 2018 (Maret)



13. PERBANDINGAN KABUPATEN/ KOTA REGENCY/ MUNICIPALITY COMPARISON

Jumlah Penduduk Menurut Kabupaten/ Kota di Provinsi Aceh, 2014-2018
13.1 *Population by Regency/ Municipality in Aceh Province, 2014-2018*

Kabupaten/Kota Regency/Municipality	2014	2015	2016	2017	2018
(1)	(2)	(3)	(4)	(5)	(6)
Kabupaten/ Regency					
1 Simeulue	87 598	89 117	90 291	91 372	92 393
2 Aceh Singkil	112 161	114 518	116 712	119 490	121 681
3 Aceh Selatan	220 971	224 897	228 603	231 893	235 115
4 Aceh Tenggara	196 249	200 014	204 468	208 481	212 417
5 Aceh Timur	394 933	402 976	411 279	419 594	427 567
6 Aceh Tengah	192 204	196 090	200 412	204 273	208 505
7 Aceh Barat	190 244	193 791	197 921	201 682	205 971
8 Aceh Besar	384 618	392 584	400 913	409 109	417 302
9 Pidie	410 580	418 882	425 974	432 599	439 131
10 Bireuen	423 397	435 300	443 627	453 224	461 726
11 Aceh utara	572 961	583 892	593 492	602 554	611 435
12 Aceh Barat Daya	138 140	140 689	143 312	145 726	148 111
13 Gayo Lues	86 262	87 881	89 500	91 024	92 602
14 Aceh Tamiang	272 228	278 324	282 921	287 007	291 112
15 Nagan Raya	152 352	155 070	158 223	161 329	164 483
16 Aceh Jaya	86 123	86 385	87 622	89 618	91 087
17 Bener Meriah	134 015	136 821	139 890	142 526	145 086
18 Pidie Jaya	145 584	148 719	151 472	154 795	158 091
Kota/ Municipality					
1 Banda Aceh	249 499	250 303	254 904	259 913	265 111
2 Sabang	32 739	33 215	33 622	33 978	34 571
3 Langsa	162 814	165 890	168 820	171 574	174 318
4 Lhokseumawe	187 455	191 407	195 186	198 980	203 284
5 Subulussalam	73 708	75 188	77 084	78 725	80 215
Aceh	4 906 835	5 001 953	5 096 248	5 189 466	5 281 314

Sumber: Proyeksi Penduduk 2010-2020

Source: Population Projection 2010-2020

REGENCY/ MUNICIPALITY COMPARISON

Tabel 13.2 **Jumlah Penduduk Menurut Jenis Kelamin di Provinsi Aceh, 2016-2018**
Table 13.2 **Population by Sex in Aceh Province, 2016-2018**

Kabupaten/ Kota Regency/ Municipality	2016		2017		2018	
	Laki-Laki/ Male	Perempuan /Female	Laki-Laki/ Male	Perempuan /Female	Laki-Laki/ Male	Perempuan /Female
(1)	(2)	(3)	(4)	(5)	(6)	(6)
Kabupaten/ Regency						
1 Simeulue	46 421	43 870	46 975	44 397	47 382	45 011
2 Aceh Singkil	58 869	57 843	60 396	59 094	61 275	60 406
3 Aceh Selatan	112 487	116 116	114 179	117 714	115 833	119 282
4 Aceh Tenggara	101 979	102 489	104 110	104 371	105 909	106 508
5 Aceh Timur	205 566	205 713	209 579	210 015	213 772	213 795
6 Aceh Tengah	101 115	99 297	102 882	101 391	105 321	103 184
7 Aceh Barat	100 336	97 585	102 099	99 583	104 504	101 467
8 Aceh Besar	205 412	195 501	209 593	199 516	214 004	203 298
9 Pidie	206 092	219 882	209 272	223 327	212 232	226 899
10 Bireuen	217 105	226 522	221 798	231 426	225 920	235 806
11 Aceh utara	293 231	300 261	297 890	304 664	301 993	309 442
12 Aceh Barat Daya	71 320	71 992	72 277	73 449	73 716	74 395
13 Gayo Lues	44 534	44 966	45 132	45 892	46 099	46 503
14 Aceh Tamiang	142 914	140 007	144 926	142 081	146 794	144 318
15 Nagan Raya	79 788	78 435	81 507	79 822	83 211	81 272
16 Aceh Jaya	45 476	42 146	46 482	43 136	47 431	43 656
17 Bener Meriah	70 790	69 100	72 423	70 103	73 828	71 258
18 Pidie Jaya	73 906	77 566	75 418	79 377	77 203	80 888
Kota/ Municipality						
1 Banda Aceh	131 010	123 894	133 728	126 185	136 372	128 739
2 Sabang	16 981	16 641	17 392	16 586	17 569	17 002
3 Langsa	83 671	85 149	85 072	86 502	86 384	87 934
4 Lhokseumawe	97 299	97 887	99 282	99 698	101 290	101 994
5 Subulussalam	38 811	38 273	39 728	38 997	40 381	39 834
Aceh	2 545 113	2 551 135	2 592 140	2 597 326	2 638 423	2 642 891

Sumber: Proyeksi Penduduk 2010-2020

Source: Population Projection 2010-2020

Tabel 13.3 Jumlah Rumah Tangga Menurut Kabupaten/ Kota di Provinsi Aceh, 2014-2018
Table 13.3 *Number of Household by Regency/ Municipality in Aceh Province, 2014-2018*

Kabupaten/Kota Regency/Municipality	2014	2015	2016	2017	2018
(1)	(2)	(3)	(4)	(5)	(6)
Kabupaten/ Regency					
1 Simeulue	20 884	21 236	21 516	21 774	22 016
2 Aceh Singkil	25 381	25 933	26 430	27 059	27 555
3 Aceh Selatan	50 956	51 871	52 726	53 485	54 228
4 Aceh Tenggara	45 666	46 564	47 601	48 535	49 451
5 Aceh Timur	89 372	91 134	93 012	94 893	96 696
6 Aceh Tengah	48 333	49 229	50 314	51 284	52 346
7 Aceh Barat	47 225	48 027	49 050	49 983	51 046
8 Aceh Besar	89 054	90 858	92 786	94 683	96 579
9 Pidie	101 924	103 934	105 694	107 337	108 958
10 Bireuen	97 818	100 505	102 428	104 643	106 606
11 Aceh utara	132 843	135 394	137 620	139 721	141 781
12 Aceh Barat Daya	31 313	31 915	32 510	33 058	33 599
13 Gayo Lues	21 209	21 603	22 001	22 375	22 764
14 Aceh Tamiang	64 262	65 667	66 752	67 716	68 684
15 Nagan Raya	38 958	39 614	40 419	41 214	42 019
16 Aceh Jaya	23 262	23 338	23 673	24 212	24 608
17 Bener Meriah	34 654	35 353	36 146	36 827	37 489
18 Pidie Jaya	37 288	38 021	38 726	39 576	40 418
Kota/ Municipality					
1 Banda Aceh	61 443	61 641	62 774	64 008	65 288
2 Sabang	8 393	8 512	8 615	8 707	8 858
3 Langsa	36 102	36 825	37 475	38 087	38 697
4 Lhokseumawe	42 354	43 310	44 165	45 025	45 998
5 Subulussalam	15 795	16 098	16 504	16 856	17 175
Aceh	1 164 489	1 186 582	1 208 937	1 231 058	1 252 859

Sumber: Proyeksi Penduduk 2010-2020

Source: Population Projection 2010-2020

REGENCY/ MUNICIPALITY COMPARISON

Tabel 13.4 **Angka Beban Ketergantungan Menurut Kabupaten/ Kota di Provinsi Aceh, 2014-2018**
Table 13.4 **Dependency Ratio by Regency/ Municipality in Aceh Province, 2014-2018**

Kabupaten/Kota Regency/Municipality	Kelompok Umur/ Age Group			Angka Beban Ketergantungan / Dependency Ratio
	0-14	15-64	65+	
(1)	(2)	(3)	(4)	(5)
Kabupaten/ Regency				
1 Simeulue	31 358	58 053	2 982	59.15
2 Aceh Singkil	45 969	72 458	3 254	67.93
3 Aceh Selatan	69 944	153 097	12 074	53.57
4 Aceh Tenggara	74 026	130 887	7 504	62.29
5 Aceh Timur	146 293	266 543	14 731	60.41
6 Aceh Tengah	66 887	134 038	7 580	55.56
7 Aceh Barat	58 020	139 887	8 064	47.24
8 Aceh Besar	121 986	277 063	18 253	50.62
9 Pidie	130 248	282 950	25 933	55.20
10 Bireuen	134 137	304 519	23 070	51.62
11 Aceh utara	194 538	391 039	25 858	56.36
12 Aceh Barat Daya	43 398	97 464	7 249	51.96
13 Gayo Lues	31 473	58 222	2 907	59.05
14 Aceh Tamiang	93 674	186 437	11 001	56.14
15 Nagan Raya	47 587	109 288	7 608	50.50
16 Aceh Jaya	26 590	60 826	3 671	49.75
17 Bener Meriah	46 544	93 386	5 156	55.36
18 Pidie Jaya	47 004	101 355	9 732	55.98
Kota/ Municipality				
1 Banda Aceh	64 123	194 015	6 973	36.64
2 Sabang	10 330	22 733	1 508	52.07
3 Langsa	53 454	115 239	5 625	51.27
4 Lhokseumawe	63 208	134 280	5 796	51.39
5 Subulussalam	32 193	46 234	1 788	73.50
Aceh	1 632 984	3 430 013	218 317	53.97

Sumber: Badan Pusat Statistik Provinsi Aceh

Source: BPS- Statistics of Aceh Province

Tabel 13.5 Indeks Pembangunan Manusia (Metode Baru) Menurut Kabupaten/ Kota di Provinsi Aceh, 2014-0218
Table 13.5 *Human Development Index (New Methodology) by Regency/ Municipality in Aceh Province, 2014-0218*

Kabupaten/Kota Regency/Municipality	2014	2015	2016	2017	2018
(1)	(2)	(3)	(4)	(5)	(6)
Kabupaten/ Regency					
1 Simeulue	62.18	63.16	63.82	64.41	64.74
2 Aceh Singkil	65.27	66.05	66.96	67.37	68.02
3 Aceh Selatan	62.35	63.28	64.13	65.03	65.92
4 Aceh Tenggara	65.90	66.77	67.48	68.09	68.67
5 Aceh Timur	63.57	64.55	65.42	66.32	66.82
6 Aceh Tengah	70.96	71.51	72.04	72.19	72.64
7 Aceh Barat	67.31	68.41	69.26	70.20	70.47
8 Aceh Besar	71.06	71.70	71.75	72.00	72.73
9 Pidie	67.87	68.68	69.06	69.52	69.93
10 Bireuen	68.71	69.77	70.21	71.11	71.37
11 Aceh utara	65.93	66.85	67.19	67.67	68.36
12 Aceh Barat Daya	63.08	63.77	64.57	65.09	65.67
13 Gayo Lues	63.34	63.67	64.26	65.01	65.88
14 Aceh Tamiang	66.09	67.03	67.41	67.99	68.45
15 Nagan Raya	65.58	66.73	67.32	67.78	68.15
16 Aceh Jaya	67.30	67.53	67.70	68.07	68.83
17 Bener Meriah	70	70.62	71.42	71.89	72.14
18 Pidie Jaya	69.89	70.49	71.13	71.73	72.12
Kota/ Municipality					
1 Banda Aceh	82.22	83.25	83.73	83.95	84.37
2 Sabang	71.50	72.51	73.36	74.10	74.82
3 Langsa	73.81	74.74	75.41	75.89	76.34
4 Lhokseumawe	74.44	75.11	75.78	76.34	76.62
5 Subulussalam	60.39	61.32	62.18	62.88	63.48
Aceh	68.81	69.45	70.00	70.60	71.19

Sumber: Badan Pusat Statistik Provinsi Aceh

Source: BPS- Statistics of Aceh Province

REGENCY/ MUNICIPALITY COMPARISON

Tabel 13.6 Indikator Penyusun Indeks Pembangunan Manusia (Metode Baru) Menurut Kabupaten/ Kota di Provinsi Aceh, 2018
Table 13.6 Indicators of the Human Development Index (New Methodology) in Aceh Province, 2018

Kabupaten/Kota Regency/Municipality	Usia Harapan Hidup Life Expectan cy of Birth	Harapan Lama Sekolah Expected Years of Schooling	Rata-Rata Lama Sekolah Mean Years of Schooling	Pengeluaran Per Kapita GNI Per Capita (Rp 000)	Indeks Pembangu n Manusia Human Development Index
(1)	(2)	(3)	(4)	(5)	(6)
Kabupaten/ Regency					
1 Simeulue	65.00	13.25	9.07	6 824	64.74
2 Aceh Singkil	67.16	14.29	8.05	8 506	68.02
3 Aceh Selatan	64.02	14.15	8.38	7 891	65.92
4 Aceh Tenggara	67.77	13.98	9.64	7 685	68.67
5 Aceh Timur	68.44	13.01	7.85	8 252	66.82
6 Aceh Tengah	68.62	14.25	9.68	10 394	72.64
7 Aceh Barat	67.72	14.58	9.08	9 134	70.47
8 Aceh Besar	69.59	14.70	10.14	9 192	72.73
9 Pidie	66.68	14.44	8.81	9 492	69.93
10 Bireuen	70.92	14.81	9.17	8 378	71.37
11 Aceh utara	68.61	14.68	8.11	7 919	68.36
12 Aceh Barat Daya	64.65	13.56	8.13	8 093	65.67
13 Gayo Lues	65.12	13.49	7.69	8 529	65.88
14 Aceh Tamiang	69.28	13.57	8.70	8 032	68.45
15 Nagan Raya	68.89	14.11	8.26	7 936	68.15
16 Aceh Jaya	66.88	13.96	8.37	9 262	68.83
17 Bener Meriah	68.99	13.44	9.56	10 626	72.14
18 Pidie Jaya	69.81	14.53	8.86	9 967	72.12
Kota/ Municipality					
1 Banda Aceh	71.10	17.26	12.60	16 234	84.37
2 Sabang	70.21	13.66	10.97	10 899	74.82
3 Langsa	69.16	15.19	11.06	11 497	76.34
4 Lhokseumawe	71.27	15.18	10.89	10 863	76.62
5 Subulussalam	63.69	14.20	7.39	7 039	63.48
Aceh	69.64	14.27	9.09	9 186	71.19

Sumber: Badan Pusat Statistik Provinsi Aceh

Source: BPS- Statistics of Aceh Province

Tabel 13.7 **Persentase Penduduk Miskin Menurut Kabupaten/ Kota di Provinsi Aceh, 2016-2018 (Maret)**
Table 13.7 **Percentage of Poor People by Regency/ Municipality in Aceh Province, 2016-2018 (March)**

Kabupaten/Kota Regency/Municipality	2016	2017	2018
(1)	(2)	(3)	(4)
Kabupaten/ Regency			
1 Simeulue	19.93	20.20	19.78
2 Aceh Singkil	21.60	22.11	21.25
3 Aceh Selatan	13.48	14.07	14.01
4 Aceh Tenggara	14.46	14.86	14.29
5 Aceh Timur	15.06	15.25	14.49
6 Aceh Tengah	16.64	16.84	15.58
7 Aceh Barat	20.38	20.28	19.31
8 Aceh Besar	15.55	15.41	14.47
9 Pidie	21.25	21.43	20.47
10 Bireuen	15.95	15.87	14.31
11 Aceh utara	19.46	19.78	18.27
12 Aceh Barat Daya	18.03	18.31	17.10
13 Gayo Lues	21.86	21.97	20.70
14 Aceh Tamiang	14.51	14.69	14.21
15 Nagan Raya	19.25	19.34	18.97
16 Aceh Jaya	15.01	14.85	14.16
17 Bener Meriah	21.43	21.14	20.13
18 Pidie Jaya	21.18	21.82	20.17
Kota/ Municipality			
1 Banda Aceh	14.51	14.69	7.25
2 Sabang	19.25	19.34	16.31
3 Langsa	15.01	14.85	10.79
4 Lhokseumawe	21.43	21.14	11.81
5 Subulussalam	21.18	21.82	18.51
Aceh	16.73	16.89	15.97

Sumber: Badan Pusat Statistik Provinsi Aceh

Source: BPS- Statistics of Aceh Province

REGENCY/ MUNICIPALITY COMPARISON

Tabel 13.8 Pengukuran Kemiskinan Menurut Kabupaten/ Kota di Provinsi Aceh, Maret 2018
Table 13.8 Measures of Poverty by regency/ Municipality in Aceh Province, Maret 2018

Kabupaten/ Kota Regency/ Municipality	Jumlah Penduduk Miskin Number of Poor People (000)	Persentase Penduduk Miskin Headcount Index (P0)	Kedalaman Kemiskinan Poverty Depth Index (P1)	Keparahan Kemiskinan Poverty Severity Index (P2)	Garis Kemiskinan (Rp/Kapita /Bulan) Line of Poverty (Rp/Capita/ Month)
(1)	(2)	(3)	(4)	(5)	(6)
Kabupaten/ Regency					
1 Simeulue	18 221	19.78	3.11	0.68	368 068.00
2 Aceh Singkil	25 735	21.25	4.85	1.52	427 804.00
3 Aceh Selatan	32 815	14.01	1.78	0.37	351 288.00
4 Aceh Tenggara	30 203	14.29	2.23	0.51	340 196.00
5 Aceh Timur	61 644	14.49	2.03	0.41	398 493.00
6 Aceh Tengah	32 314	15.58	1.75	0.39	445 250.00
7 Aceh Barat	39 562	19.31	3.91	1.13	447 089.00
8 Aceh Besar	60 084	14.47	3.40	1.10	422 051.00
9 Pidie	89 533	20.47	4.02	1.20	435 873.00
10 Bireuen	65 744	14.31	2.31	0.53	358 399.00
11 Aceh utara	111 272	18.27	3.20	0.87	340 086.00
12 Aceh Barat Daya	25 229	17.10	2.15	0.46	340 903.00
13 Gayo Lues	19 087	20.70	3.61	0.95	368 583.00
14 Aceh Tamiang	41 209	14.21	1.54	0.31	420 841.00
15 Nagan Raya	31 056	18.97	3.70	1.01	426 827.00
16 Aceh Jaya	12 846	14.16	2.40	0.73	373 690.00
17 Bener Meriah	29 078	20.13	2.88	0.75	413 208.00
18 Pidie Jaya	31 720	20.17	2.60	0.60	448 201.00
Kota/ Municipality					
1 Banda Aceh	19 130	7.25	1.22	0.31	607 391.00
2 Sabang	5 615	16.31	2.64	0.64	552 272.00
3 Langsa	18 734	10.79	1.34	0.28	371 267.00
4 Lhokseumawe	23 879	11.81	1.72	0.39	367 525.00
5 Subulussalam	14 778	18.51	2.67	0.56	315 453.00
Aceh	839 488	15.97	2.84	0.75	464 626.00

Sumber: Badan Pusat Statistik Provinsi Aceh

Source: BPS- Statistics of Aceh Province

Tingkat Partisipasi Angkatan Kerja (TPAK) dan Tingkat Pengangguran Terbuka (TPT) Menurut Kabupaten/ Kota di Provinsi Aceh, 2015,2017 dan 2018

Tabel 13.9

Table

Labor Force Participation Rate and Unemployment Rate by Regency/ Municipality in Aceh Province, 2015,2017, and 2018

Kabupaten/ Kota Regency/ Municipality	2015		2017		2018	
	TPAK Labor Force Participation Rate	TPT Unemploye nt Rate	TPAK Labor Force Participatio n Rate	TPT Unemploye nt Rate	TPAK Labor Force Participatio n Rate	TPT Unemploye ment Rate
(1)	(2)	(3)	(4)	(5)	(6)	(7)
Kabupaten/ Regency						
1 Simeulue	57.81	8.51	63.51	3.12	64.65	4.94
2 Aceh Singkil	63.83	7.03	59.43	7.14	63.11	8.04
3 Aceh Selatan	58.63	10.01	59.70	7.24	65.66	6.08
4 Aceh Tenggara	71.03	9.79	72.82	4.75	73.07	3.76
5 Aceh Timur	63.14	13.89	59.55	8.42	65.96	6.93
6 Aceh Tengah	74.58	3.13	76.80	3.91	72.69	2.13
7 Aceh Barat	63.67	6.77	60.34	6.20	54.58	8.67
8 Aceh Besar	61.90	6.81	59.17	8.49	58.77	7.30
9 Pidie	64.34	10.25	63.05	7.64	62.04	7.23
10 Bireuen	62.38	11.02	70.61	4.50	64.96	3.52
11 Aceh utara	55.65	17.05	57.21	11.02	63.56	10.18
12 Aceh Barat Daya	62.26	11.66	62.01	3.16	63.72	3.95
13 Gayo Lues	79.09	2.24	74.57	1.71	78.28	2.52
14 Aceh Tamiang	63.44	14.03	62.82	5.43	68.86	6.25
15 Nagan Raya	59.51	3.97	62.75	4.11	60.83	5.94
16 Aceh Jaya	71.04	4.91	66.92	6.23	70.73	4.95
17 Bener Meriah	85.94	1.04	79.49	1.06	78.66	1.07
18 Pidie Jaya	63.64	9.18	60.12	4.89	61.37	5.02
Kota/ Municipality						
1 Banda Aceh	61.05	12.00	60.45	7.75	60.22	7.29
2 Sabang	71.42	7.62	69.52	3.00	65.82	4.21
3 Langsa	63.43	8.55	70.84	7.03	62.88	7.12
4 Lhokseumawe	59.38	13.06	62.60	10.51	57.61	12.52
5 Subulussalam	65.90	8.24	61.85	4.91	58.76	6.49
Aceh	63.44	9.93	63.74	6.57	64.24	6.36

*) Data tahun 2016 tidak tersedia

Sumber: Survei Angkatan Kerja Nasional Agustus

Source: August National Labor Force Survey

REGENCY/ MUNICIPALITY COMPARISON

Tabel 13.10 Angka Partisipasi Sekolah Menurut Kelompok Umur Sekolah di Provinsi Aceh, 2018
Table 13.10 School Participation Rate by School Age Group in Aceh Province, 2018

Kabupaten/Kota Regency/Municipality	Kelompok Umur Sekolah School Age Group			
	7-12	13-15	16-18	19-24
(1)	(2)	(3)	(4)	(5)
Kabupaten/ Regency				
1 Simeulue	99.70	97.65	89.29	28.81
2 Aceh Singkil	99.95	97.75	85.35	17.05
3 Aceh Selatan	99.99	98.79	83.43	35.98
4 Aceh Tenggara	99.10	99.53	84.57	24.11
5 Aceh Timur	99.80	96.82	74.48	19.61
6 Aceh Tengah	100.00	98.40	88.05	27.69
7 Aceh Barat	100.00	100.00	77.50	26.52
8 Aceh Besar	99.83	97.10	79.50	35.84
9 Pidie	100.00	98.66	86.14	34.66
10 Bireuen	100.00	99.45	78.10	34.03
11 Aceh utara	99.64	97.60	79.73	31.24
12 Aceh Barat Daya	99.45	96.60	85.58	21.10
13 Gayo Lues	100.00	100.00	90.03	19.08
14 Aceh Tamiang	100.00	99.02	82.59	23.17
15 Nagan Raya	100.00	97.77	85.22	24.97
16 Aceh Jaya	100.00	97.09	80.61	22.29
17 Bener Meriah	99.76	99.26	84.49	15.76
18 Pidie Jaya	100.00	100.00	85.16	27.62
Kota/ Municipality				
1 Banda Aceh	100.00	100.00	92.74	69.85
2 Sabang	99.83	100.00	99.55	27.22
3 Langsa	100.00	98.89	86.27	40.00
4 Lhokseumawe	100.00	100.00	87.01	37.25
5 Subulussalam	100.00	99.60	89.64	25.48

Sumber: Badan Pusat Statistik Provinsi Aceh
 Source: BPS- Statistics of Aceh Province

Tabel 13.11 Angka Partisipasi Murni Menurut Jenjang Pendidikan di Provinsi Aceh, 2018
Table 13.11 *School Participation Rate by Education in Aceh Province, 2018*

Kabupaten/Kota Regency/Municipality	Kelompok Umur Sekolah School Age Group		
	SD/ Elementary School	SMP/ Junior High School	SMA/ Senior High School
(1)	(2)	(3)	(4)
Kabupaten/ Regency			
1 Simeulue	99.70	88.58	80.70
2 Aceh Singkil	99.95	83.54	67.52
3 Aceh Selatan	99.99	87.79	71.59
4 Aceh Tenggara	99.10	92.25	67.91
5 Aceh Timur	99.11	85.15	58.46
6 Aceh Tengah	97.29	92.04	72.54
7 Aceh Barat	100.00	88.40	70.80
8 Aceh Besar	99.17	78.40	72.36
9 Pidie	100.00	82.85	73.98
10 Bireuen	96.27	83.37	72.82
11 Aceh utara	98.05	86.39	62.46
12 Aceh Barat Daya	99.45	81.76	74.98
13 Gayo Lues	100.00	90.71	70.17
14 Aceh Tamiang	99.11	91.45	65.85
15 Nagan Raya	100.00	86.09	68.11
16 Aceh Jaya	100.00	93.78	74.35
17 Bener Meriah	99.76	87.67	66.51
18 Pidie Jaya	100.00	92.93	78.84
Kota/ Municipality			
1 Banda Aceh	100.00	84.42	82.45
2 Sabang	99.83	92.32	79.72
3 Langsa	100.00	80.00	72.16
4 Lhokseumawe	100.00	93.07	75.93
5 Subulussalam	100.00	93.20	77.24

Sumber: Badan Pusat Statistik Provinsi Aceh

Source: BPS- Statistics of Aceh Province

REGENCY/ MUNICIPALITY COMPARISON

Angka Partisipasi Kasar Menurut Jenjang Pendidikan di Provinsi

Tabel
Table 13.12

Aceh, 2018
School Participation Rate by Education in Aceh Province, 2018

Kabupaten/Kota Regency/Municipality	Kelompok Umur Sekolah School Age Group			
	SD/ Elementary School	SMP/ Junior High School	SMA/ Senior High School	Perguruan Tinggi/ College
(1)	(2)	(3)	(4)	(5)
Kabupaten/ Regency				
1 Simeulue	113.47	90.15	87.39	29.92
2 Aceh Singkil	115.50	99.71	74.69	19.80
3 Aceh Selatan	116.63	106.58	101.29	22.98
4 Aceh Tenggara	123.14	103.00	69.74	25.33
5 Aceh Timur	113.01	98.32	67.66	26.36
6 Aceh Tengah	108.90	106.08	86.11	32.83
7 Aceh Barat	115.43	93.80	85.21	28.32
8 Aceh Besar	110.71	84.62	92.00	49.40
9 Pidie	115.95	93.85	91.07	42.54
10 Bireuen	116.01	96.81	81.54	36.21
11 Aceh utara	113.18	109.87	79.75	35.27
12 Aceh Barat Daya	120.05	84.70	77.39	29.36
13 Gayo Lues	113.95	113.52	71.54	16.33
14 Aceh Tamiang	117.36	108.53	68.32	31.58
15 Nagan Raya	109.30	103.50	81.57	22.83
16 Aceh Jaya	115.01	104.85	96.31	15.77
17 Bener Meriah	106.40	100.37	78.00	23.80
18 Pidie Jaya	112.23	100.51	89.31	25.06
Kota/ Municipality				
1 Banda Aceh	108.63	97.33	130.83	69.23
2 Sabang	116.69	105.81	111.60	21.21
3 Langsa	109.78	83.15	85.67	51.70
4 Lhokseumawe	112.59	98.38	85.57	44.70
5 Subulussalam	115.47	108.05	86.14	20.89

Sumber: Badan Pusat Statistik Provinsi Aceh

Source: BPS- Statistics of Aceh Province

Tabel 13.13 Rasio Ketimpangan Menurut Kabupaten/ Kota di Provinsi Aceh, 2014-2018
Table *Gini Ratio by Regency/ Municipality in Aceh Province, 2014-2018*

Kabupaten/Kota Regency/Municipality	2014	2015	2016	2017	2018
(1)	(2)	(3)	(4)	(5)	(6)
Kabupaten/ Regency					
1 Simeulue	0. 283	0. 355	0. 268	0. 307	0. 343
2 Aceh Singkil	0. 314	0. 334	0. 307	0. 321	0. 336
3 Aceh Selatan	0. 261	0. 311	0. 313	0. 321	0. 312
4 Aceh Tenggara	0. 246	0. 302	0. 317	0. 284	0. 295
5 Aceh Timur	0. 243	0. 320	0. 243	0. 265	0. 272
6 Aceh Tengah	0. 293	0. 299	0. 310	0. 238	0. 260
7 Aceh Barat	0. 310	0. 355	0. 325	0. 333	0. 276
8 Aceh Besar	0. 289	0. 308	0. 292	0. 291	0. 306
9 Pidie	0. 234	0. 267	0. 268	0. 305	0. 262
10 Bireuen	0. 288	0. 322	0. 279	0. 315	0. 305
11 Aceh utara	0. 250	0. 271	0. 270	0. 266	0. 292
12 Aceh Barat Daya	0. 262	0. 271	0. 276	0. 246	0. 286
13 Gayo Lues	0. 284	0. 301	0. 308	0. 301	0. 315
14 Aceh Tamiang	0. 260	0. 275	0. 332	0. 295	0. 328
15 Nagan Raya	0. 278	0. 274	0. 282	0. 231	0. 284
16 Aceh Jaya	0. 305	0. 340	0. 305	0. 287	0. 264
17 Bener Meriah	0. 243	0. 275	0. 283	0. 213	0. 254
18 Pidie Jaya	0. 225	0. 238	0. 249	0. 220	0. 233
Kota/ Municipality					
1 Banda Aceh	0. 288	0. 328	0. 308	0. 314	0. 294
2 Sabang	0. 285	0. 271	0. 299	0. 247	0. 277
3 Langsa	0. 337	0. 356	0. 359	0. 342	0. 356
4 Lhokseumawe	0. 334	0. 324	0. 291	0. 291	0. 305
5 Subulussalam	0. 300	0. 373	0. 329	0. 330	0. 291
Aceh	0. 320	0. 330	0. 333	0. 329	0. 325

Sumber: Badan Pusat Statistik Provinsi Aceh

Source: BPS- Statistics of Aceh Province

REGENCY/ MUNICIPALITY COMPARISON

Indeks Pembangunan Gender (IPG) Menurut Kabupaten/ Kota di

Tabel 13.14 Provinsi Aceh, 2017 - 2018

Table Gender Development Indeks (IDG) by Regency/ Municipality in Aceh Province, 2017 - 2018

Kabupaten/ Kota <i>Regency/ Municipality</i>	2017			2018		
	IPM Laki-Laki	IPM Perempuan	IPG	IPM Laki-Laki	IPM Perempuan	IPG
(1)	(2)	(3)	(4)	(5)	(6)	(7)
Kabupaten/ Regency						
1 Simeulue	70.29	53.93	76.72	70.55	54.69	77.52
2 Aceh Singkil	73.68	61.88	83.98	74.36	62.48	84.02
3 Aceh Selatan	68.74	62.87	91.46	69.64	63.75	91.54
4 Aceh Tenggara	72.72	67.46	92.77	73.15	68.04	93.01
5 Aceh Timur	70.99	61.07	86.03	71.81	61.50	85.64
6 Aceh Tengah	72.76	71.08	97.69	73.20	71.55	97.75
7 Aceh Barat	74.91	63.61	84.92	75.13	64.17	85.41
8 Aceh Besar	74.98	71.30	95.09	75.70	72.06	95.19
9 Pidie	72.50	68.17	94.03	73.13	68.38	93.50
10 Bireuen	74.23	70.63	95.15	74.88	70.87	94.64
11 Aceh utara	70.84	65.72	92.77	71.72	66.13	92.21
12 Aceh Barat Daya	71.16	63.68	89.49	71.51	64.26	89.86
13 Gayo Lues	70.83	62.17	87.77	71.43	63.14	88.39
14 Aceh Tamiang	74.56	60.60	81.28	75.02	61.09	81.43
15 Nagan Raya	72.93	65.49	89.80	73.29	65.90	89.92
16 Aceh Jaya	73.24	64.79	88.46	73.57	65.67	89.26
17 Bener Meriah	74.07	71.37	96.35	74.28	71.70	96.53
18 Pidie Jaya	74.85	71.25	95.19	75.19	71.69	95.35
Kota/ Municipality						
1 Banda Aceh	86.17	82.21	95.40	86.58	82.65	95.46
2 Sabang	76.45	73.26	95.83	77.14	74.03	95.97
3 Langsa	78.20	74.84	95.70	78.63	75.40	95.89
4 Lhokseumawe	79.70	75.40	94.60	79.96	75.95	94.98
5 Subulussalam	69.16	58.07	83.96	69.42	58.68	84.53
Aceh	74.63	68.41	91.67	75.27	69.00	91.67


*) Data tahun 2016 tidak tersedia

Sumber: Survei Angkatan Kerja Nasional Agustus

Source: August National Labor Force Survey



**TIM PENYUSUN
DRAFTING TEAM**



TIM PENYUSUN/ DRAFTING TEAM

Penanggungjawab Umum/ *General in Charge* :

Busnir, SSI

Penulis dan Pengolah Data/

***Writer and Data Processor* :**

Asri Ardiayuningtyas, SST

Gambar Kulit dan Tata Letak/ *Cover Design and Layout*:

Asri Ardiayuningtyas, SST

Kontributor Infografis/ *Infografis Contributor* :

Wahyu Nur Wijayanto, SST

Haris Noprianto, SST

Asri Ardiayuningtyas, SST

Fatmawati

Pengumpul Data/*Data Collector* :

Shelfia Chandradewi Sucining Rahayu, SST

Asri Ardiayuningtyas, SST

Zubaidah, SE

Sulaiman, SE

Muzakkir

Koordinator Data FGD/ *FGD Data Coordinator* :

Asri Ardiayuningtyas, SST - Wahyu Septia Irawan, AMd

Shelfia Chandradewi Sucining Rahayu, SST - Wahyu Nur Wijayanto, SST

Haris Noprianto, SST

Kontributor Data :

1	Badan Pusat Statistik	21	Dinas Perikanan
2	Dinas Kesehatan	22	Dinas Syari'at Islam
3	Dinas Ketahanan Pangan dan Penyuluhan	23	Badan Perencanaan Pembangunan Daerah
4	Dinas Pemberdayaan Masyarakat dan Gampong	24	Badan Kepegawaian dan Pengembangan Sumber Daya Manusia
5	Dinas Kependudukan dan Pencatatan Sipil	25	Badan Pengelolaan Keuangan Daerah
6	Dinas Pekerjaan Umum dan Perumahan Rakyat	26	Satuan Polisi Pamong Praja dan Wilayatul Hisbah
7	Dinas Pendidikan dan Kebudayaan	27	Dinas Komunikasi dan Informatika
8	Dinas Tanaman Pangan dan Hortikultura	28	Badan Kesatuan Bangsa dan Politik
9	Dinas Penanaman Modal dan Pelayanan Perizinan Terpadu	29	Dinas Perindustrian, Tenaga Kerja dan Transmigrasi
10	Kejaksanaan Idi	30	Pengadilan Idi
11	Dinas Perpustakaan dan Kearsipan	31	Mahkamah Syar'iyah
12	Dinas Lingkungan Hidup	32	Kementerian Agama
13	Dinas Sosial	33	POLRES
14	Dinas Pemberdayaan Perempuan, Perlindungan Anak dan Keluarga Berencana	34	Dinas Perdagangan, Koperasi dan Usaha Kecil Menengah
15	Sekretaris Daerah	35	Rumah Tahanan Idi
16	Dinas Pariwisata, Pemuda dan Olahraga	36	Badan Penanggulangan Bencana Daerah
17	Dinas Perkebunan dan Peternakan	37	Bulog Sub drive Langsa
18	Dinas Perhubungan	38	PLN Area Langsa
19	PDAM Tirta Peusada	39	Kantor Pos Langsa
20	Sekretariat DPRK	40	Dinas Pertanian

Terima Kasih Atas Kerjasamanya
Thanks For The Cooperation



Sensus
Penduduk
2020

DATA

MENCERDASKAN BANGSA

Enlighten the Nation



ISSN 2477-0418



**BADAN PUSAT STATISTIK
KABUPATEN ACEH TIMUR**

Jalan Banda Aceh - Medan Km 373, Idi-Aceh Timur

Email : bps1105@bps.go.id

Website : acehtimurkab.bps.go.id