

KABUPATEN KOLAKA TIMUR DALAM ANGKA

KOLAKA TIMUR REGENCY IN FIGURES

2019



**BADAN PUSAT STATISTIK
KABUPATEN KOLAKA TIMUR**

BPS - Statistics Of Kolaka Timur Regency



KABUPATEN KOLAKA TIMUR DALAM ANGKA

KOLAKA TIMUR REGENCY IN FIGURES

2019

KABUPATEN KOLAKA TIMUR DALAM ANGKA

KOLAKA TIMUR REGENCY IN FIGURES

2019

ISSN: 2622-1497

No. Publikasi/Publication Number: 74110.1901

Katalog/Catalog: 1102001.7411

Ukuran Buku/Book Size: 14,8 cm x 21 cm

Jumlah Halaman/Number of Pages: xxx + 356 halaman /pages

Naskah/Manuscript:

Badan Pusat Statistik Kabupaten Kolaka Timur
BPS-Statistics of Kolaka Timur Regency

Gambar Kover oleh/Cover Designed by:

Badan Pusat Statistik Kabupaten Kolaka Timur
BPS-Statistics of Kolaka Timur Regency

Ilustrasi Kover/Cover Illustration:

Kakao sebagai Komoditas Unggulan Kabupaten Kolaka Timur

Diterbitkan oleh/Published by:

© BPS Kabupaten Kolaka Timur/*BPS-Statistics of Kolaka Timur Regency*

Dicetak oleh/Printed by:

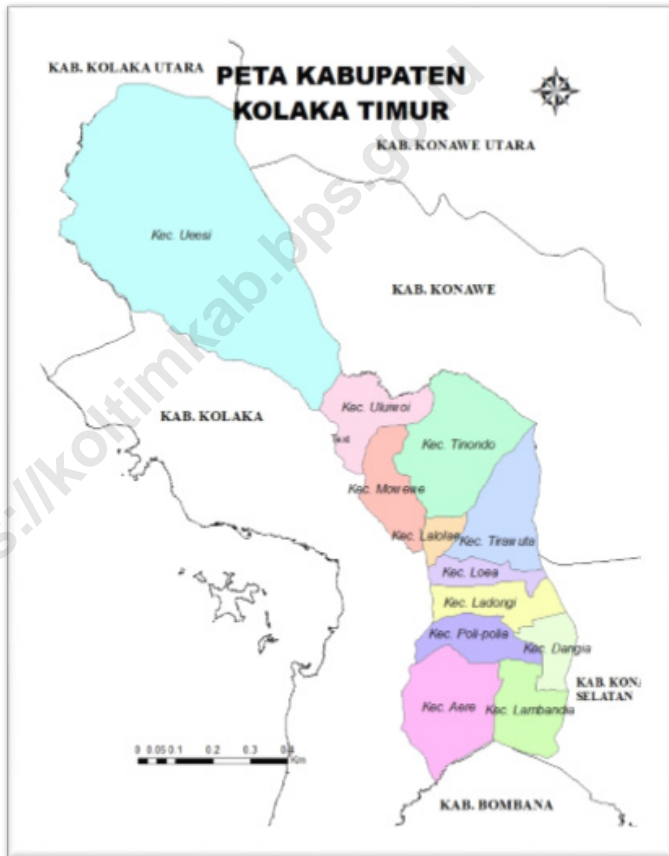
CV. Aura Mandiri

Dilarang mengumumkan, mendistribusikan, mengomunikasikan, dan/atau menggandakan sebagian atau seluruh isi buku ini untuk tujuan komersial tanpa izin tertulis dari Badan Pusat Statistik

Prohibited to announce, distribute, communicate, and/or copy part or all of this book for commercial purpose without permission from BPS-Statistics Indonesia

PETA WILAYAH KABUPATEN KOLAKA TIMUR

Map of Kolaka Timur Regency



KEPALA BPS KABUPATEN KOLAKA TIMUR
Chief Statistician of Kolaka Timur Regency



KATA PENGANTAR

Kolaka Timur Dalam Angka 2019 merupakan publikasi tahunan yang diterbitkan oleh Badan Pusat Statistik Kabupaten Kolaka Timur. Publikasi ini memuat himpunan data dari berbagai bidang dan sektor, serta gambaran singkat tentang hal-hal penting dari bidang-bidang yang bersangkutan. Data yang disajikan ini telah disusun oleh BPS Kabupaten Kolaka Timur baik berupa data primer yang dikumpulkan langsung, maupun data sekunder yang diperoleh dari instansi pemerintah dan swasta di wilayah Kabupaten Kolaka Timur

Disadari bahwa publikasi ini belum sepenuhnya memenuhi harapan pihak pemakai data khususnya para perencana, namun diharapkan dapat membantu melengkapi penyusunan rencana pembangunan di Kabupaten Kolaka Timur. Publikasi ini dapat terwujud berkat kerja sama dan bantuan dari berbagai pihak baik instansi pemerintah maupun swasta. Kepada semua pihak yang telah memberikan bantuan disampaikan penghargaan dan terima kasih yang sebesar –besarnya.

Walaupun publikasi ini telah disiapkan sebaik-baiknya, namun disadari masih ada kekurangan dan kesalahan yang terjadi. Untuk perbaikan publikasi ini, tanggapan dan saran yang bersifat konstruktif dari para pemakai sangat diharapkan.

Tirawuta, Agustus 2019
Kepala,



Muhlis, SE, M.Si

PREFACE

Kolaka Timur in Figures 2018 is an annual publication written by BPS-Statistics of Kolaka Timur Regency. This Publication contains data on various sectors and short explanation of important parts of them. Data were compiled by BPS-Statistics of Kolaka Timur Regency either directly from respondent such as households, private enterprises, or as administrative records from government institutions.

Honestly, this publication has not perfect yet and has not filled the user's hope, especially for the planners yet, but hopely it can help to equip compilation of development planning in this new regency. This comprehensive publication has been made possible with the assistance and contribution from several governmental institutions and private organizations. To all parties who have been involved in the preparation of this publication, I would like to express my sincerest appreciation and gratitude.

Comments and constructive suggestions for the improvement of this publication are always welcome.

*Tirawuta, August 2019
Chief,*



Muhlis, SE, M.Si

DAFTAR ISI/CONTENT

Halaman/Page

PETA WILAYAH KABUPATEN KOLAKA TIMUR <i>Map of Kolaka Timur Regency</i>	iii
KEPALA BPS KABUPATEN KOLAKA TIMUR <i>Chief Statistician of Kolaka Timur Regency</i>	v
KATA PENGANTAR	vii
DAFTAR ISI/CONTENT	ix
DAFTAR TABEL/LIST OF TABLE.	xii
DAFTAR GAMBAR/LIST OF FIGURES.	xxvii
PENJELASAN UMUM/EXPLANATORY NOTES	xxix
1. GEOGRAFI DAN IKLIM/GEOGRAPHY AND CLIMATE.	1
1.1. GEOGRAFI/GEOGRAPHY	11
1.2. IKLIM/CLIMATE	14
2. PEMERINTAHAN/GOVERNMENT.	17
2.1. WILAYAH ADMINISTRATIF/ADMINISTRATIVE AREA	25
2.2. DEWAN PERWAKILAN RAKYAT DAERAH/ THE REGIONAL HOUSE OF REPRESENTATIVE.	28
2.3. PEGAWAI NEGERI SIPIL/CIVIL SERVANTS.	32
2.4. ADMINISTRASI PEMERINTAHAN/GOVERNMENT ADMINISTRATION.	39
3. PENDUDUK DAN KETENAGAKERJAAN/POPULATION AND EMPLOYMENT	43
3.1. KEPENDUDUKAN/POPULATION.	55
3.2. KETENAGAKERJAAN/EMPLOYMENT	59
4. SOSIAL/SOCIAL	67
4.1. PENDIDIKAN/EDUCATION.	81
4.2. KESEHATAN/HEALTH	111
4.3. AGAMA/RELIGION	141
4.4. KEAMANAN/SECURITY.	150
4.5. SOSIAL LAINNYA/OTHER SOCIAL	154
5. PERTANIAN/AGRICULTURE	163
5.1. TANAMAN PANGAN/FOOD CROPS.	175
5.2. HORTIKULTURA/HORTICULTURE	185
5.3. PERKEBUNAN/PLANTATION	201
5.4. KEHUTANAN/FORESTRY	202

5.5. PETERNAKAN/LIVESTOCK.211
5.6. PERIKANAN/FISHERY218
6. INDUSTRI DAN ENERGI/ INDUSTRY AND ENERGY	219
6.1. INDUSTRI/INDUSTRY227
6.2. ENERGI/ENERGY.235
7. PERDAGANGAN/TRADE	241
8. HOTEL DAN PARIWISATA/HOTEL AND TOURISM.	257
8.1. HOTEL/HOTEL.263
8.2. PARIWISATA/TOURISM.266
9. TRANSPORTASI DAN KOMUNIKASI/TRANSPORTATION AND COMMUNICATION	273
9.1. TRANSPORTASI/TRANSPORTATION282
9.2. KOMUNIKASI/COMMUNICATION285
10. KEUANGAN DAERAH DAN HARGA/LOCAL FINANCE AND PRICE	291
10.1.KEUANGAN DAERAH/LOCAL FINANCE298
10.2.PERBANKAN/BANKING302
10.3.HARGA/PRICE303
11. PENGELUARAN PENDUDUK DAN KONSUMSI MAKANAN/ POPULATION EXPENDITURE AND FOOD CONSUMPTION.	309
12. PRODUK DOMESTIK REGIONAL BRUTO/GROSS DOMESTIC REGIONAL PRODUCT	319
13. PERBANDINGAN ANTAR KABUPATEN/KOTA/ REGENCY/MUNICIPAL COMPARISON	341

DAFTAR TABEL/LIST OF TABLE

Tabel/Table	Halaman/Page
1. GEOGRAFI DAN IKLIM/GEOGRAPHY AND CLIMATE	1
1.1. GEOGRAFI/GEOGRAPHY	11
1.1.1 Luas Daerah dan Jumlah Pulau Menurut Kecamatan di Kabupaten Kolaka Timur, 2018 <i>Total Area and Number of Islands by Sub District in Kolaka Timur Regency, 2018.</i>	11
1.1.2 Jarak dari Ibukota Kabupaten ke Ibukota Kecamatan di Kabupaten Kolaka Timur, 2018 <i>Distance to Regency Capital to Sub District Capital in Kolaka Timur Regency, 2018.</i>	13
1.2. IKLIM/CLIMATE	14
1.2.1 Rata-rata Suhu dan Kelembaban Udara Menurut Bulan di Kabupaten Kolaka Timur, 2018 <i>Average Temperature and Humidity by Month in Kolaka Timur Regency, 2018.</i>	14
1.2.2 Tekanan Udara dan Kecepatan Angin Menurut Bulan di Kabupaten Kolaka Timur, 2018 <i>Atmospheric Pressure and Wind Velocity by Month in Kolaka Timur Regency, 2018.</i>	15
1.2.3 Jumlah Curah Hujan, Hari Hujan, dan Penyinaran Matahari Menurut Bulan di Kabupaten Kolaka Timur, 2018 <i>Amount of Precipitation, Number of Rainy Days, and Duration of Sunshine by Month in Kolaka Timur Regency, 2018</i>	16
2. PEMERINTAHAN/GOVERNMENT	17
2.1. WILAYAH ADMINISTRATIF/ADMINISTRATIVE AREA	25
2.1.1 Jumlah Kelurahan Menurut Kecamatan di Kabupaten Kolaka Timur, 2014-2018 <i>Number of Kelurahan by Sub District in Kolaka Timur Regency, 2014-2018</i>	25
2.1.2 Jumlah ¹ Desa Menurut Kecamatan di Kabupaten Kolaka Timur, 2014-2018 <i>Number of ¹Village by Sub District in Kolaka Timur Regency, 2014-2018</i> 26	26
2.1.3 Jumlah Kepala Desa dan Lurah Menurut Jenis Kelamin dan Kecamatan di Kabupaten Kolaka Timur, 2018 <i>Number of Head of Village and Lurah by Sex and Sub District in Kolaka Timur Regency, 2018</i>	27
2.2. DEWAN PERWAKILAN RAKYAT DAERAH/ THE REGIONAL HOUSE OF REPRESENTATIVE	28
2.2.1 Komposisi Keanggotaan Dewan Perwakilan Rakyat Daerah (DPRD) Kabupaten Kolaka Timur menurut Partai Politik dan Jenis Kelamin, 2018 <i>Membership Composition of the Regional House of Representatives of Kolaka Timur Regency by Political Parties and Gender, 2018</i>	28
2.2.2 Komposisi Keanggotaan Dewan Perwakilan Rakyat Daerah (DPRD) Kabupaten Kolaka Timur menurut Tingkat Pendidikan, 2018	

	<i>Membership Composition of the Regional House of Representatives (DPRD) of Kolaka Timur Regency by Level of Education, 2018.</i>	29
2.2.3	Jumlah Keputusan Dewan Perwakilan Rakyat Daerah (DPRD) Kabupaten Kolaka Timur, 2018 <i>Number of Decisions of the Regional House of Representatives of Kolaka Timur Regency, 2018.</i>	31
2.3.	PEGAWAI NEGERI SIPIL/CIVIL SERVANTS.	32
2.3.1	Jumlah Pegawai Negeri Sipil Menurut Jabatan dan Jenis Kelamin di Kabupaten Kolaka Timur, 2017 dan 2018 <i>Number of Civil Servants by Occupation and Sex in Kolaka Timur Regency, 2017 and 2018.</i>	32
2.3.2	Jumlah Pegawai Negeri Sipil Menurut Tingkat Pendidikan dan Jenis Kelamin di Kabupaten Kolaka Timur, 2017 dan 2018 <i>Number of Civil Servants by Occupation and Sex in Kolaka Timur Regency, 2017 and 2018.</i>	33
2.3.3	Jumlah Pegawai Negeri Sipil Menurut Tingkat Kepangkatan dan Jenis Kelamin di Kabupaten Kolaka Timur, 2018 <i>Number of Civil Servants by Hierarchy and Sex in Kolaka Timur Regency, 2018.</i>	34
2.3.4	Jumlah Pegawai Negeri Sipil menurut Jenis Kelamin dan Dinas di Lingkungan Pemerintah Kabupaten Kolaka Timur, 2018 <i>Number of Civil Servants by Gender and Unit Organization within the Government of Kolaka Timur Regency, 2018.</i>	35
2.3.5	Jumlah Pegawai Negeri Sipil menurut Jenis Kelamin dan Badan di Lingkungan Pemerintah Kabupaten Kolaka Timur, 2018 <i>Number of Civil Servant by Gender and Bureau within the Government of Kolaka Timur Regency, 2018.</i>	37
2.3.6	Jumlah Pegawai Negeri Sipil menurut Jenis Kelamin dan Lingkup Pemerintah Kabupaten Kolaka Timur, 2018 <i>Number of Civil Servants by Gender and Unit Organization within the Government of Kolaka Timur Regency, 2018.</i>	38
2.4.	ADMINISTRASI PEMERINTAHAN/GOVERNMENT ADMINISTRATION	39
2.4.1	Jumlah Pelayanan Pencetakan Kartu Keluarga (KK) dan Kartu Tanda Penduduk (KTP) menurut Kecamatan di Kabupaten Kolaka Timur, 2018 <i>Number of Services for Family Card (KK) and the Identity Card (KTP) Making by Subdistrict in Kolaka Timur Regency, 2018.</i>	39
3.	PENDUDUK DAN KETENAGAKERJAAN/POPULATION AND EMPLOYMENT	43
3.1.	KEPENDUDUKAN/POPULATION.	55
3.1.1	Penduduk, Laju Pertumbuhan Penduduk, Distribusi Persentase Penduduk, Kepadatan Penduduk, Rasio Jenis Kelamin Penduduk Menurut Kecamatan, SP 2010 dan 2018 <i>Population, Population Growth Rate, Percentage Distribution of Population, Population Density, and Population Sex Ratio by Sub District, SP2010 dan 2018.</i>	55
3.1.2	Kepadatan Penduduk Menurut Kecamatan di Kabupaten Kolaka Timur, 2018 <i>Population Density by Sub Disitrcit in Kolaka Timur Regency, 2018.</i>	56

3.1.3	Persebaran Penduduk Menurut Kecamatan di Kabupaten Kolaka Timur, 2017-2018 <i>Populations Distribution of Kolaka Timur Regency by Sub District, 2017-2018</i>	57
3.1.4	Jumlah Penduduk Menurut Kelompok Umur dan Jenis Kelamin di Kabupaten Kolaka Timur, 2018 <i>Number of Populations by Age Group and Sex in Kolaka Timur Regency, 2018</i>	58
3.2.	KETENAGAKERJAAN/EMPLOYMENT	59
3.2.1	Jumlah Penduduk Berumur 15 Tahun Keatas Menurut Jenis Kegiatan Selama Seminggu yang Lalu dan Jenis Kelamin di Kabupaten Kolaka Timur, 2018 <i>Population Aged 15 Years and Over by Type of Activity During The Previous Week and Sex in Kolaka Timur Regency, 2018</i>	59
3.2.2	Penduduk Berumur 15 Tahun Yang Bekerja Menurut Lapangan Usaha dan Jenis Kelamin di Kabupaten Kolaka Timur, 2018 <i>Population Age 15 Years Over who Working by Main Industry And Sex in Kolaka Timur Regency, 2018</i>	60
3.2.3	Penduduk Berumur 15 Tahun Yang Bekerja Menurut Status Pekerjaan Utama dan Jenis Kelamin di Kabupaten Kolaka Timur, 2018 <i>Population Age 15 Years Over who Working by Main Job Status And Sex in Kolaka Timur Regency, 2018</i>	61
3.2.4	Angkatan Kerja Menurut Pendidikan Tertinggi yang ditamatkan, Jenis Kegiatan dan Jenis Kelamin di Kabupaten Kolaka Timur, 2018 <i>Economically Active by Educational Attainment, Type of Activity and Sex in Kolaka Timur Regency, 2018</i>	62
3.2.5	Pencari Kerja yang Terdaftar, Lowongan yang Terdaftar, Penempatan dan Penghapusan Pencari Kerja di Kabupaten Kolaka Timur, 2014-2018 <i>Job Seekers who Registered, Vacancies who Registered, Placement and Removal Job Seekers in Kolaka Timur Regency, 2014-2018</i>	64
3.2.6	Jumlah Pencari Kerja yang Terdaftar di Depnaker Kabupaten Kolaka Timur menurut Pendidikan dan Jenis Kelamin, 2018 <i>Number of Job Seekers who Registered at Employment Offices of Kolaka Timur Regency by Education and Sex, 2018</i>	65
4.	SOSIAL/SOCIAL	67
4.1.	PENDIDIKAN/EDUCATION	81
4.1.1	Jumlah Sekolah, Guru dan Murid Taman Kanak-Kanak (TK) di Bawah Kementerian Pendidikan dan Kebudayaan Menurut Kecamatan di Kabupaten Kolaka Timur, (2018/2019) <i>Number of Schools, Teachers, and Pupils in Kindergarten Under The Ministry of Education and Culture by Sub District in Kolaka Timur Regency, (2018/2019)</i>	81
4.1.2	Jumlah Sekolah Raudatul Athfal (RA) di Bawah Kementerian Agama Menurut Kecamatan di Kabupaten Kolaka Timur, (2018/2019) <i>Number of Raudatul Athfal (RA) Schools Under The Ministry of Religious Affairs by Sub District in Kolaka Timur Regency, (2018/2019)</i>	84

4.1.3	Jumlah Sekolah, Guru dan Murid Sekolah Dasar (SD) di Bawah Kementerian Pendidikan dan Kebudayaan Menurut Kecamatan di Kabupaten Kolaka Timur, (2018/2019) <i>Number of Schools, Teachers, and Pupils in Primary Schools Under The Ministry of Education and Culture by Sub District in Kolaka Timur Regency, (2018/2019)</i>	85
4.1.4	Jumlah Sekolah, Guru dan Murid Madrasah Ibtidaiyah (MI) di Bawah Kementerian Agama Menurut Kecamatan di Kabupaten Kolaka Timur, (2018/2019) <i>Number of Schools, Teachers, and Pupils in Madrasah Ibtidaiyah Under The Ministry of Religious Affairs by Sub District in Kolaka Timur Regency, (2018/2019)</i>	88
4.1.5	Jumlah Sekolah, Guru dan Murid Sekolah Menengah Pertama (SMP) di Bawah Kementerian Pendidikan dan Kebudayaan Menurut Kecamatan di Kabupaten Kolaka Timur, (2018/2019) <i>Number of Schools, Teachers, and Pupils in Junior High Schools Under The Ministry of Education and Culture by Sub District in Kolaka Timur Regency, (2018/2019)</i>	91
4.1.6	Jumlah Sekolah, Guru dan Murid Madrasah Tsanawiyah (MTs) di Bawah Kementerian Agama Menurut Kecamatan di Kabupaten Kolaka Timur, (2018/2019) <i>Number of Schools, Teachers, and Pupils in Madrasah Tsanawiyah Under The Ministry of Religious Affairs by Sub District in Kolaka Timur Regency, (2018/2019)</i>	94
4.1.7	Jumlah Sekolah, Guru dan Murid Sekolah Menengah Atas (SMA) di Bawah Kementerian Pendidikan dan Kebudayaan Menurut Kecamatan di Kabupaten Kolaka Timur, (2018/2019) <i>Number of Schools, Teachers, and Pupils in Senior High Schools Under The Ministry of Education and Culture by Sub District in Kolaka Timur Regency, (2018/2019)</i>	97
4.1.8	Jumlah Sekolah, Guru dan Murid Madrasah Aliyah (MA) di Bawah Kementerian Agama Menurut Kecamatan di Kabupaten Kolaka Timur, (2018/2019) <i>Number of Schools, Teachers, and Pupils in Madrasah Aliyah Under The Ministry of Religious Affairs by Sub District in Kolaka Timur Regency, (2018/2019)</i>	100
4.1.9	Jumlah Sekolah, Guru dan Murid Sekolah Menengah Kejuruan (SMK) di Bawah Kementerian Pendidikan dan Kebudayaan Menurut Kecamatan di Kabupaten Kolaka Timur, (2018/2019) <i>Number of Schools, Teachers, and Pupils in Vocational High Schools Under The Ministry of Education and Culture by Sub District in Kolaka Timur Regency, (2018/2019)</i>	103
4.1.10	Jumlah Desa/Kelurahan yang Memiliki Fasilitas Sekolah Menurut Kecamatan dan Tingkat Pendidikan di Kabupaten Kolaka Timur, 2014, 2018 <i>Number of Villages Having Educational Facilities by Sub District and Educational Level, 2014, 2018</i>	106
4.1.11	Angka Partisipasi Sekolah (APS) Penduduk Berumur 5-18 Menurut Jenis Kelamin di Kabupaten Kolaka Timur, 2018 <i>School Participation Age 5-18 by Sex in Kolaka Timur Regency, 2018</i> .	108

4.1.12	Jumlah Murid yang Mengikuti dan yang Lulus Ujian Nasional Tingkat Sekolah Dasar menurut Jenis Kelamin dan Kecamatan di Kabupaten Kolaka Timur di Tahun Ajaran 2018/2019 <i>Number of Students Took and Passed the National Test at Primary School by Gender and Sub District in Kolaka Timur on Year School 2018/2019</i>	109
4.1.13	Jumlah Murid yang Mengikuti dan yang Lulus Ujian Nasional Tingkat Sekolah Menengah Pertama menurut Jenis Kelamin dan Kecamatan di Kabupaten Kolaka Timur di Tahun Ajaran 2018/2019	
4.1.14	Number of Students Took and Passed the National Test at Junior High School by Gender and Sub District in Kolaka Timur on Year School 2018/2019	
4.2.	KESEHATAN/HEALTH	111
4.2.1	Jumlah Desa/Kelurahan yang Memiliki Sarana Kesehatan Menurut Kecamatan di Kabupaten Kolaka Timur (2011, 2014 dan 2018) <i>Number of Villages Having Health Facilities by Sub District in Kolaka Timur Regency, (2011, 2014 dan 2018)</i>	111
4.2.2	Jumlah Rumah Sakit Umum, Rumah Sakit Khusus, dan Puskesmas Menurut Kecamatan di Kabupaten Kolaka Timur, 2017 dan 2018 <i>Number of General Hospital, Special hospital, and Public Hospital Center by Sub District in Kolaka Timur Regency, 2017-2018</i>	117
4.2.3	Banyaknya Kelahiran Menurut Penolong Kelahiran di Kabupaten Kolaka Timur, 2018 <i>Number of Birth by Birt Attendants in Kolaka Timur Regency, 2018</i>	120
4.2.4	Banyaknya Anak yang Diimunisasi Menurut Jenis Vaksin dan Kecamatan di Kabupaten Kolaka Timur, 2018 <i>Number of Childrens that Immunized by Type Vaccine and Subdistrict in Kolaka Timur Regency, 2018</i>	121
4.2.5	Jumlah Kasus 10 Penyakit Terbanyak di Kabupaten Kolaka Timur, 2018 <i>Number of Cases of the 10 Most Diseases in Kolaka Timur Regency, 2017-2018</i>	123
4.2.6	Jumlah Bayi Lahir, Bayi Berat Badan Lahir Rendah (BBLR) dan Bergizi Buruk di Kabupaten Kolaka Timur, 2014-2018 <i>Number of Childbirth, Low Bodymass Childbirth and Malnutritions, 2014-2018</i>	124
4.2.7	Jumlah Ibu Hamil, Melakukan Kunjungan K1, Melakukan Kunjungan K4, Kurang Energi Kronis (KEK), dan Mendapat Tablet Zat Besi (Fe) di Kabupaten Kolaka Timur, 2018 <i>Number of Pregnant Women, Those with One Visit and four Visits of Antenatal Care, Chronic Energy Deficiency (CED), and Receiving Iron Supplement in Kolaka Timur Regency, 2018</i>	125
4.2.8	Jumlah Kasus HIV/AIDS, IMS, DBD, Diare, TB, dan Malaria Menurut Kecamatan di Kabupaten Kolaka Timur, 2018 <i>Number of Cases of HIV/AIDS, Sexually Transmitted Infection, Dengue Fever, Diarhea, Tuberculosis (TB) and Malaria by Subdistrict in Kolaka Timur Regency, 2018</i>	126
4.2.9	Jumlah Tenaga Paramedis Dokter di RSUD Kabupaten Kolaka Timur, 2018 <i>Number of Paramedical Doctors at RSUD Kolaka Timur Regency, 2018</i>	128
4.2.10	Data Kegiatan Pelayanan Rawat Inap di RSUD Kolaka Timur Menurut Bulan, 2018 <i>Data of Inpatient Service Activities in RSUD Kolaka Timur Regency by Month, 2018</i>	129

4.2.11	Data Kegiatan Pelayanan Rawat Jalan di RSUD Kolaka Timur Menurut Bulan, 2018 <i>Data of Outpatient Service Activities in RSUD Kolaka Timur Regency by Month, 2018</i>	132
4.2.12	Jumlah Klinik Keluarga Berencana (KKB) dan Pos Pelayanan Keluarga Berencana Desa (PPKBD) Menurut Kecamatan di Kabupaten Kolaka Timur, 2018 <i>Number of Family Planning Clinics and Post of Village Family Planning Services by District in Kolaka Timur Regency, 2018</i>	134
4.2.13	Jumlah Pasangan Usia Subur (PUS), Target, dan Realisasi Akseptor KB Baru Menurut Kecamatan di Kabupaten Kolaka Timur, 2018 <i>Number of Reproductive Age Couples, Target, and Realization of KB New Acceptor by Sub District in Kolaka Timur Regency, 2018</i>	135
4.2.14	Jumlah Pasangan Usia Subur (PUS) dan Peserta KB Aktif Menurut Jenis Kontrasepsi dan Kecamatan di Kabupaten Kolaka Timur, 2018 <i>Number of Reproductive Age Couples and Active Family Planning Participants by Contraception Type and Sub District in Kolaka Timur Regency, 2018</i>	136
4.2.15	Jumlah Pencapaian Peserta KB Jalur Pemerintah dan Swasta Menurut Jenis Kontrasepsi dan Kecamatan di Kabupaten Kolaka Timur, 2018 <i>Achieved Number of Family Planning New Participants KB of Private and Government Path by Type of Contraception and Sub District in Kolaka Timur Regency, 2018</i>	138
4.2.16	Alasan Pasangan Usia Subur Bukan Peserta KB Menurut Kecamatan di Kabupaten Kolaka Timur, 2018 <i>Excuses of Reproductive Age Couple for Not Being Family Planning Participant by Sub District in Kolaka Timur Regency, 2018</i>	140
4.3.	AGAMA/RELIGION	141
4.3.1	Jumlah Penduduk Menurut Kecamatan dan Agama yang Dianut di Kabupaten Kolaka Timur, 2018 <i>Population by Sub District and Religion in Kolaka Timur Regency, 2018</i>	141
4.3.2	Jumlah Tempat Peribadatan Menurut Kecamatan di Kecamatan Kolaka Timur, 2018 <i>Number of Places of Worship by Sub District in Kolaka Timur Regency, 2018</i>	143
4.3.3	Banyaknya Ulama/Mubaligh, Rohaniawan Menurut Kecamatan di Kabupaten Kolaka Timur, 2018 <i>Number of Ulama/Mubaligh, Spiritual Leader by Sub District in Kolaka Timur Regency, 2018</i>	145
4.3.4	Jumlah Jamaah Haji yang Berangkat ke Tanah Suci Mekah Menurut Jenis Kelamin dan Kecamatan di Kabupaten Kolaka Timur, 2017-2018 <i>Number of Hajj Pilgrims Departing to the Holy Land of Mecca According to Sex and Sub District in Kolaka Timur Regency, 2017-2018</i>	146
4.3.5	Jumlah Pernikahan, Cerai Gugat dan Cerai Talak Menurut Kecamatan di Kabupaten Kolaka Timur, 2018 <i>Number of Marriage and Divorce by Sub District in Kolaka Timur, 2018</i>	147
4.3.6	Jumlah Perceraian Menurut Kasus dan Kecamatan di Kabupaten Kolaka Timur, 2018 <i>Number of Divorce Occurred by Cases and District in Kolaka Timur Regency, 2018</i>	148

4.4.	KEAMANAN/SECURITY	150
4.4.1	Jumlah Polres/Polresta, Polsek/Polsekta, dan Pos Polisi Menurut Kecamatan di Kabupaten Kolaka Timur, 2018 <i>Number of Polres/Polresta, Polsek/Polsecta, Police Pos by Sub District in Kolaka Timur Regency, 2018</i>	150
4.4.2	Jumlah Personil Polisi Menurut Jenis Kelamin di Kabupaten Kolaka Timur, 2016-2018 <i>Number of Police by Sex in Kolaka Timur Regency, 2016-2018</i>	151
4.4.3	Jumlah Kejahatan yang dilaporkan dan yang diselesaikan di Kabupaten Kolaka Timur, 2016-2018 <i>Number of Crime Reported and Crime Resolved in Kolaka Timur Regency, 2016-2018</i>	152
4.4.4	Jumlah Kejahatan yang dilaporkan dan yang diselesaikan Menurut Jenis Kejahatan di Kabupaten Kolaka Timur, 2018 <i>Number of Crime Reported and Crime Resolved by Type of Crime in Kolaka Timur Regency, 2016-2018</i>	153
4.5.	SOSIAL LAINNYA/OTHER SOCIAL	154
4.5.1	Garis Kemiskinan dan Penduduk Miskin di Kabupaten Kolaka Timur, 2016-2018 <i>Poverty Line and Number of Poor People in Kolaka Timur Regency, 2016-2018</i>	154
4.5.2	Jumlah Keluarga Menurut Tingkat Kesejahteraan dan Kecamatan di Kabupaten Kolaka Timur, 2018 <i>Number of Families by Welfare Lever and Sub District in Kolaka Timur Regency, 2018.</i>	155
4.5.3	Jumlah Desa/Kelurahan yang Mengalami Bencana Alam Menurut Kecamatan di Kabupaten Kolaka Timur, 2016-2018 <i>Number of Villages that Had Natural Disaster by Sub District in Kolaka Timur Regency, 2016-2018</i>	156
4.5.4	Jumlah Lembaga Swadaya Masyarakat (LSM), Ormas, dan OKP Aktif Menurut Kecamatan di Kabupaten Kolaka Timur, 2018 <i>Number of Non-Governmental Organizations(NGO's), Community Organizations, and Active OKP by Sub District in Kolaka Timur Regency, 2018.</i>	158
4.5.5	Jumlah Pekerja Sosial dan Penyandang Disabilitas Menurut Kecamatan di Kabupaten Kolaka Timur, 2018 <i>Number of Social Workers and People with Disability by Sub District in Kolaka Timur Regency, 2018</i>	159
4.5.6	Banyaknya Kelompok Kepemudaan, Perkumpulan Olahraga, dan Fasilitas Olahraga Menurut Kecamatan di Kabupaten Kolaka Timur, 2018 <i>Number of Youth Groups, Sport Clubs, and Sport Facilities by Sub District in Kolaka Timur Regency, 2018</i>	160
4.5.7	Banyaknya Fasilitas Olahraga Menurut Jenis Olahraga dan Kecamatan di Kabupaten Kolaka Timur, 2018 <i>Number of Sport Facilities by Type of Sports and Sub District in Kolaka Timur Regency, 2018</i>	161

5.	PERTANIAN/AGRICULTURE	163
5.1.	TANAMAN PANGAN/FOOD CROPS.	175
5.1.1	Luas Tanam, Luas Panen, Produksi, dan Produktivitas Padi Sawah Menurut Kecamatan di Kabupaten Kolaka Timur, 2018 <i>Planted Area, Harvested Area, Production, and Productivity of Paddy by Sub District in Kolaka Timur Regency, 2018</i>	175
5.1.2	Luas Tanam, Luas Panen, Produksi, dan Produktivitas Padi Ladang Menurut Kecamatan di Kabupaten Kolaka Timur, 2018 <i>Planted Area, Harvested Area, Production, and Productivity of Dryland Paddy by Sub District in Kolaka Timur Regency, 2018</i>	176
5.1.3	Luas Lahan Sawah Menurut Penggunaan dan Kecamatan di Kabupaten Kolaka Timur, 2018 <i>Wetland Area by Utilization and Sub District in Kolaka Timur Regency, 2018</i>	177
5.1.4	Luas Tanam, Luas Panen, Produksi, dan Produktivitas Tanaman Jagung Menurut Kecamatan di Kabupaten Kolaka Timur, 2018 <i>Planted Area, Harvested Area, Production, and Productivity of Corn by Sub District in Kolaka Timur Regency, 2018</i>	180
5.1.5	Luas Tanam, Luas Panen, Produksi, dan Produktivitas Tanaman Ketela Pohon Menurut Kecamatan di Kabupaten Kolaka Timur, 2018 <i>Planted Area, Harvested Area, Production, and Productivity of Cassava by Sub District in Kolaka Timur Regency, 2018</i>	181
5.1.6	Luas Tanam, Luas Panen, Produksi, dan Produktivitas Tanaman Ketela Rambat Menurut Kecamatan di Kabupaten Kolaka Timur, 2018 <i>Planted Area, Harvested Area, Production, and Productivity of Sweet Potato by Sub District in Kolaka Timur Regency, 2018</i>	182
5.1.7	Luas Tanam, Luas Panen, Produksi, dan Produktivitas Tanaman Kacang Tanah Menurut Kecamatan di Kabupaten Kolaka Timur, 2018 <i>Planted Area, Harvested Area, Production, and Productivity of Peanut by Sub District in Kolaka Timur Regency, 2018</i>	183
5.1.8	Luas Tanam, Luas Panen, Produksi, dan Produktivitas Tanaman Kacang Hijau Menurut Kecamatan di Kabupaten Kolaka Timur, 2018 <i>Planted Area, Harvested Area, Production, and Productivity of Mung Bean by Sub District in Kolaka Timur Regency, 2018</i>	184
5.2.	HORTIKULTURA/HORTICULTURE	185
5.2.1	Luas Panen Tanaman Sayuran Menurut Kecamatan dan Jenis Tanaman di Kabupaten Kolaka Timur (ha), 2018 <i>Harvested Area of Vegetables by Sub Districts and Kind of Plant in Kolaka Timur Regency(ha), 2018</i>	185
5.2.2	Produksi Tanaman Sayuran Menurut Kecamatan dan Jenis Tanaman di Kabupaten Kolaka Timur (ton), 2018 <i>Production of Vegetables by Sub Districts and Kind of Plant in Kolaka Timur Regency(ton), 2018.</i>	187
5.2.3	Luas Panen Tanaman Sayuran dan Buah-Buahan Semusim Menurut Jenis Tanaman di Kabupaten Kolaka Timur (ha), 2018 <i>Harvested Area of Seasonal Vegetables and Fruits by Kind of Plant in Kolaka Timur Regency (ha), 2018</i>	189
5.2.4	Produksi Tanaman Sayuran dan Buah-Buahan Semusim Menurut Jenis Tanaman di Kabupaten Kolaka Timur (ton), 2018 <i>Production of Seasonal Vegetables and Fruits by Kind of Plant in Kolaka Timur Regency(ton), 2018</i>	191

5.2.5	Luas Panen Tanaman Biofarmaka Menurut Kecamatan dan Jenis Tanaman di Kabupaten Kolaka Timur (m ²), 2018 <i>Harvested Area of Medicinal Plants by Sub District and Kind of Plant in Kolaka Timur Regency(m²), 2018</i>	193
5.2.6	Produksi Tanaman Biofarmaka Menurut Kecamatan dan Jenis Tanaman di Kabupaten Kolaka Timur (kg), 2018 <i>Production of Vegetables by Sub Districts and Kind of Plant in Kolaka Timur Regency(kg), 2018</i>	194
5.2.7	Luas Panen Tanaman Biofarmaka Menurut Jenis Tanaman di Kabupaten Kolaka Timur (m ²), 2018 <i>Harvested Area of Medicinal Plants by Kind of Plant in Kolaka Timur Regency (m²), 2018</i>	195
5.2.8	Produksi Tanaman Biofarmaka Menurut Jenis Tanaman di Kabupaten Kolaka Timur (kg), 2018 <i>Produksi of Medicinal Plants by Kind of Plant in Kolaka Timur Regency (kg), 2018</i>	196
5.2.9	Produksi Tanaman Buah-Buahan Menurut Kecamatan dan Jenis Tanaman di Kabupaten Kolaka Timur (ton), 2018 <i>Production of Fruits by Sub District and Kind of Fruits in Kolaka Timur Regency(ton), 2018</i>	197
5.2.10	Produksi Tanaman Buah-Buahan dan Sayuran Tahunan Menurut Jenis Tanaman di Kabupaten Kolaka Timur (kg), 2018 <i>Production of Annual Fruits and Vegetables by Kind of Plant in Kolaka Timur Regency(kg), 2018</i>	199
5.3.	PERKEBUNAN/PLANTATION	201
5.3.1	Luas Areal Tanaman Perkebunan Menurut Kecamatan dan Jenis Tanaman di Kabupaten Kolaka Timur (ha), 2018 <i>Planted Area of Estate Crops by Sub District and Type of Crops in Kolaka Timur Regency (ha), 2018</i>	201
5.4.	KEHUTANAN/FORESTRY	202
5.4.1	Populasi Sapi Potong, Sapi Perah, dan Kerbau menurut Kecamatan di Kabupaten Kolaka Timur, 2018 <i>Population of Beef Cattle, Dairy Cattle, and Buffaloes by Subdistrict in Kolaka Timur Regency, 2018</i>	202
5.4.2	Populasi Ternak Kecil Menurut Jenis Ternak dan Kecamatan di Kabupaten Kolaka Timur, 2018 <i>Population of Small Livestock by Type of Livestock and Subdistrict in Kolaka Timur Regency, 2018</i>	203
5.4.3	Populasi Ternak Unggas Menurut Jenis Ternak dan Kecamatan di Kabupaten Kolaka Timur, 2018 <i>Population of Poultry by Type of Livestock and Subdistrict in Kolaka Timur Regency, 2018</i>	204
5.4.4	Jumlah Pematangan Ternak Besar menurut Jenis Ternak dan Kecamatan di Kabupaten Kolaka Timur, 2018 <i>Number of Big Livestock Slaughtering by Type of Livestock and Subdistrict in Kolaka Timur Regency, 2018</i>	205
5.4.5	Jumlah Pematangan Ternak Kecil Menurut Jenis Ternak dan Kecamatan di Kabupaten Kolaka Timur, 2018 <i>Number of Small Livestock Slaughtering by Type of Livestock and Subdistrict in Kolaka Timur Regency, 2018</i>	206

5.4.6	Jumlah Pematangan Ternak Unggas Menurut Jenis Ternak dan Kecamatan di Kabupaten Kolaka Timur, 2018 <i>Number of Poltry Slaughtering by Type of Livestock and Subdistrict in Kolaka Timur Regency, 2018</i>	207
5.4.7	Produksi Daging Ternak Besar Menurut Jenis Ternak dan Kecamatan di Kabupaten Kolaka Timur, 2018 <i>Produksi Daging Ternak Besar menurut Jenis Ternak dan Kecamatan di Kabupaten Kolaka Timur, 2018</i>	208
5.4.8	Produksi Daging Ternak Kecil Menurut Jenis Ternak dan Kecamatan di Kabupaten Kolaka Timur, 2018 <i>Produksi Daging Ternak Kecil Menurut Jenis Ternak dan Kecamatan di Kabupaten Kolaka Timur, 2018</i>	209
5.4.9	Produksi Daging Ternak Unggas Menurut Jenis Ternak dan Kecamatan di Kabupaten Kolaka Timur, 2018 <i>Meat Production of Poultry by Type of Livestock and Sub District in Kolaka Timur Regency, 2018</i>	210
5.5.	PETERNAKAN/LIVESTOCK	211
5.5.1	Jumlah Rumah Tangga Perikanan Tangkap dan Perikanan Budidaya Menurut Kecamatan di Kabupaten Kolaka Timur, 2018 <i>Number of Fish Capture and Aquaculture Households by Sub District in Kolaka Timur Regency, 2018</i>	211
5.5.2	Luas Area dan Produksi Perikanan Budidaya dan Perikanan Tangkap menurut Kecamatan di Kabupaten Kolaka Timur, 2018 <i>Area and Production of Aquaculture and Fish Capture by Sub District in Kolaka Timur Regency, 2018</i>	212
5.5.3	Jumlah Produksi Benih Ikan Menurut Jenis dan Kecamatan di Kabupaten Kolaka Timur, 2018 <i>Number of Fish Seed Production by Type and Subdistrict in Kolaka Timur Regency, 2018</i>	213
5.5.4	Produksi Ikan dan Nilainya Menurut Kecamatan di Kabupaten Kolaka Timur, 2018 <i>Value and Production of Fishery by Sub District in Kolaka Timur Regency, 2018</i>	214
5.5.5	Sarana Penangkapan Ikan Menurut Jenis dan Kecamatan di Kabupaten Kolaka Timur, 2018 <i>Facility of Fishing by Type and Sub District in Kolaka Timur Regency, 2018</i>	215
5.5.6	Jumlah Nelayan Menurut Status dan Kecamatan di Kabupaten Kolaka Timur, 2018 <i>Number of Fisherman by Status and Sub District in Kolaka Timur Regency, 2018</i>	216
5.5.7	Jumlah Pembudidaya Ikan Menurut Status dan Kecamatan di Kabupaten Kolaka Timur, 2018 <i>Number of Aquaculture Fish Farmer by Status and Subdistrict in Kolaka Timur Regency, 2018</i>	217
5.6.	PERIKANAN/FISHERY	218
5.6.1	Luas Kawasan Hutan Menurut Kecamatan dan Jenis Hutan di Kabupaten Kolaka Timur (Ha), 2018 <i>Forest Area by Sub District and Type of Forest in Kolaka Timur Regency (Ha), 2018</i>	218

6.	INDUSTRI DAN ENERGI/ INDUSTRY AND ENERGY	219
6.1.	INDUSTRI/INDUSTRY	227
6.1.1	Jumlah Perusahaan Industri menurut Jumlah Tenaga Kerja dan Kecamatan di Kabupaten Kolaka Timur, 2018 <i>Number of Industrial Companies by Amount of Labor and Subdistrict in Kolaka Timur Regency, 2018</i>	227
6.1.2	Jumlah Perusahaan Industri Menurut Skala Usaha di Kabupaten Kolaka Timur, 2018 <i>Number of Industrial Company and Workers by Business Scale in Kolaka Timur Regency, 2018</i>	228
6.1.3	Rekapitulasi Industri Kecil, Menengah, dan Besar Cabang Industri Pangan di Kabupaten Kolaka Timur, 2018 <i>Recapitulation of Small, Medium, and Large Food Industry in Kolaka Timur Regency, 2018</i>	229
6.1.4	Rekapitulasi Industri Kecil, Menengah, dan Besar Cabang Industri Sandang dan Kulit serta Cabang Industri Kimia dan Bahan Bangunan di Kabupaten Kolaka Timur, 2018 <i>Recapitulation of Small, Medium, and Large Clothing and Leather Industry and Chemicals and Building Materials Industry in Kolaka Timur Regency, 2018</i>	231
6.1.5	Rekapitulasi Industri Kecil, Menengah, dan Besar Cabang Industri Kerajinan dan Umum serta Cabang Industri Logam di Kabupaten Kolaka Timur, 2018 <i>Recapitulation of Small, Medium, and Large Craft and General Industry and Metal Industry in Kolaka Timur Regency, 2018</i>	233
6.2.	ENERGI/ENERGY	235
6.2.1	Daya Listrik Tersambung dan Jumlah Pelanggan PLN yang Masuk Wilayah PT. PLN (Persero) Rayon Kolaka Menurut Kelompok Tarif di Kabupaten Kolaka Timur, 2018 <i>Number of PLN Customers and Connected Electricity Power Included in PT. PLN (Limited) Kolaka Region by Tariff Classification in Kolaka Regency, 2018.</i>	235
6.2.2	Jumlah dan Nilai Produksi Listrik di PT. PLN (persero) Rayon Kolaka yang Disalurkan ke Wilayah Kabupaten Kolaka Timur, 2018 <i>Quantity and Value of Electricity Production of PT. PLN (Persero) Kolaka Distributed to the Region of Kolaka Timur Regency, 2018</i>	236
6.2.3	Data Penyediaan Air Minum oleh PDAM Kabupaten Kolaka Timur, 2018 <i>Data of Water Supply by PDAM of Kolaka Timur Regency, 2018</i>	237
6.2.4	Produksi Air Bersih yang Dihasilkan oleh PDAM Kabupaten Kolaka Timur, 2018 <i>Productions of Clean Water Provided by PDAM in Kolaka Timur Regency, 2018.</i>	238
6.2.5	Jumlah Pelanggan dan Volume Air Bersih yang Disalurkan oleh PDAM Menurut Kategori Pelanggan di Kabupaten Kolaka Timur, 2018 <i>Number of Subscribers and Clean Water Volume Provided by PDAM by Customers Category in Kolaka Timur Regency, 2018.</i>	239
6.2.6	Jumlah Desa/Kelurahan yang Dijangkau Layanan Penyediaan Air Minum PDAM di Kabupaten Kolaka Timur, 2017-2018 <i>Number of Rural/Kelurahan Reached by the Service of Clean Water Supply by PDAM in Kolaka Timur Regency, 2017-2018</i>	240

7. PERDAGANGAN/TRADE 241**Rekapitulasi Data Pasar di Kabupaten Kolaka Timur, 2018***Recapitulation of Data of Markets in Kolaka Timur Regency, 2018 . . . 248*

- 7.1 Jumlah Sarana Perdagangan Menurut Kecamatan di Kabupaten Kolaka Timur, 2018
Number of Trade Facilities by Sub District in Kolaka Timur Regency, 2018 249
- 7.2 Jumlah Sarana Tempat Makan Menurut Kecamatan di Kabupaten Kolaka Timur, 2018
Number of Food Stalls by Sub District in Kolaka Timur Regency, 2018 . 250
- 7.3 Jumlah Pasar Dirinci Menurut Jenisnya dan Kecamatan di Kabupaten Kolaka Timur, 2018
Number of Markets Specified by Type and Sub District in Kolaka Timur Regency, 2018. 251
- 7.4 Perkembangan Usaha Mikro Menurut Kecamatan di Kabupaten Kolaka Timur, 2018
Micro Business Development by Sub District in Kolaka Timur Regency, 2018 252
- 7.5 Perkembangan Usaha Kecil Menurut Kecamatan di Kabupaten Kolaka Timur, 2018
Small Business Development by Sub District in Kolaka Timur Regency, 2018 253
- 7.6 Perkembangan Usaha Menengah Menurut Kecamatan di Kabupaten Kolaka Timur, 2018
Medium Business Development by Sub District in Kolaka Timur Regency, 2018. 254
- 7.7 Jumlah Koperasi Aktif dan Tidak Aktif Menurut Kecamatan di Kabupaten Kolaka Timur, 2018
Number of Active and Non Active Cooperation by Subdistrict in Kolaka Timur Regency, 2018 255

8. HOTEL DAN PARIWISATA/HOTEL AND TOURISM. 257**8.1. HOTEL/HOTEL 263**

- 8.1.1 Jumlah Akomodasi Hotel/Penginapan Menurut Kecamatan di Kabupaten Kolaka Timur, 2018
Number of Hotel/Lodge Accomodations by Sub District in Kolaka Timur Regency, 2018 263
- 8.1.2 Jumlah Akomodasi Hotel Menurut Kecamatan di Kabupaten Kolaka Timur, 2018
Number of Hotel Accomodations by Sub District in Kolaka Timur Regency, 2018. 264
- 8.1.3 Nama Hotel atau Penginapan di Kabupaten Kolaka Timur, 2018
Name of Hotel or Lodge in Kolaka Timur Regency, 2018 265

8.2. PARIWISATA/TOURISM. 266

- 8.2.1 Objek Wisata, Jenis Objek Wisata, Jarak dari Ibukota Kabupaten, dan Luas Kawasan Wisata di Kabupaten Kolaka Timur, 2018
Name, Type, Distance from Capital of Subdistrict, and Wide Area of Tourism Spots in Kolaka Timur Regency, 2018 266

8.2.2	Nama Sanggar, Lokasi, Jenis Kegiatan, Jumlah Anggota, dan Aset yang Dimiliki di Kabupaten Kolaka Timur, 2018 <i>Name of Studio Art, Location, Type of Activity, Personnal and Owned Asset in Kolaka Timur Regency, 2018</i>	268
8.2.3	Benda-Benda Bersejarah di Kabupaten Kolaka Timur, 2018 <i>Historical Objects in Kolaka Timur Regency, 2018</i>	270
8.2.4	Cerita Rakyat/Legenda di Kabupaten Kolaka Timur, 2018 <i>Folklore/Legend in Kolaka Timur Regency, 2018</i>	271
8.2.5	Nama Tarian Daerah dan Asalnya di Kabupaten Kolaka Timur, 2018 <i>Name of Traditional Dance and It's Origin in Kolaka Timur Regency, 2018</i>	272

9. TRANSPORTASI DAN KOMUNIKASI/TRANSPORTATION AND COMMUNICATION 273

9.1. TRANSPORTASI/TRANSPORTATION 282

9.1.1	Panjang Jalan Menurut Status Jalan dan Keadaan di Kabupaten Kolaka Timur (Km), 2017–2018 <i>Length of Road by Road Status and Condition in Kolaka Regency Timur (Km), 2017 – 2018</i>	282
9.1.2	Jumlah Kendaraan Bermotor yang Telah Uji menurut Jenis Kendaraan pada Dinas PUPRP Kabupaten Kolaka, 2018 <i>Number of Tested Motor Vehicles by Vehicle Type in Separtement of PUPRP Kolaka Timur Regency, 2018</i>	283
9.1.3	Jumlah Kendaraan Bermotor Wajib Uji menurut Jenis Kendaraan pada Dinas PUPRP Kabupaten Kolaka Timur, 2018 <i>Number of Test-Requiring Motor Vehicles by Vehicle Type in Separtement of PUPRP Kolaka Timur Regency, 2018</i>	284

9.2. KOMUNIKASI/COMMUNICATION 285

9.2.1	Jumlah Kantor Pos Cabang dan Pos Desa menurut Kecamatan di Kabupaten Kolaka Timur, 2018 <i>Number of Post Offices and Postal Assistantat Village by Subdistrict in Kolaka Timur Regency, 2018</i>	285
9.2.2	Jumlah Tenaga Kerja dan Kurir menurut Kecamatan di Kabupaten Kolaka Timur, 2018 <i>Number of Labour and Courier by Sub District in Kolaka Timur Regency, 2018</i>	286
9.2.3	Jumlah Surat Kilat Khusus yang Dikirim dan Diterima melalui Kantor Pos menurut Kecamatan di Kabupaten Kolaka Timur, 2018 <i>Number of Special Express Mail Sent and Received via Post Office by Sub District in Kolaka Timur Regency, 2018</i>	287
9.2.4	Jumlah Surat Biasa yang Dikirim dan Diterima melalui Kantor Pos menurut Kecamatan di Kabupaten Kolaka Timur, 2018 <i>Number of Reguler Mail Sent and Received via Post Office by Sub District in Kolaka Timur Regency, 2018</i>	288
9.2.5	Jumlah Surat Kilat Biasa yang Dikirim dan Diterima melalui Kantor Pos menurut Kecamatan di Kabupaten Kolaka Timur, 2018 <i>Number of Reguler Express Mail Sent and Received via Post Office by Sub District in Kolaka Timur Regency, 2018</i>	289
9.2.6	Jumlah Paket Pos yang Dikirim dan Diterima melalui Kantor Pos menurut Kecamatan di Kabupaten Kolaka Timur, 2018 <i>Number of Postage Package Sent and Received via Post Office by Sub District in Kolaka Timur Regency, 2018</i>	290

10. KEUANGAN DAERAH DAN HARGA/LOCAL FINANCE AND PRICE	291
10.1. KEUANGAN DAERAH/LOCAL FINANCE	298
10.1.1 Anggaran dan Realisasi Penerimaan Pendapatan Daerah Menurut Jenis Penerimaan di Kabupaten Kolaka Timur, 2018 <i>Budget and Realization of Regional Income Revenue by Type of Revenue in Kolaka Timur Regency, 2018</i>	298
10.1.2 Anggaran dan Realisasi Pengeluaran Daerah di Kabupaten Kolaka Timur menurut Jenis Pengeluaran, 2018 <i>Budget and Realization of Regional Expenditure in Kolaka Timur Regency by Type of Expenditure, 2018</i>	299
10.1.3 Realisasi Pembiayaan Kabupaten Kolaka Timur, 2018 <i>Realization of Financing in Kolaka Timur Regency, 2018</i>	300
10.1.4 Target dan Realisasi Penerimaan Pajak Daerah menurut Jenis Pajak di Kabupaten Kolaka Timur, 2018 <i>Target and Realization of Tax Revenue by Type of Tax in Kolaka Timur Regency, 2018</i>	301
10.2. PERBANKAN/BANKING.	302
10.2.1 Jumlah Bank Pemerintah di Kabupaten Kolaka Timur, 2016-2018 <i>Number of Government Banks in Kolaka Timur Regency, 2016-2018</i>	302
10.3. HARGA/PRICE.	303
10.3.1 Rata-rata Harga Eceran Bahan Pokok di Tingkat Konsumen Kabupaten Kolaka Timur, 2018 <i>Average Retail Price of Commodities at the Consumer Level in Kolaka Timur Regency, 2018</i>	303
11. PENGELUARAN PENDUDUK DAN KONSUMSI MAKANAN/ POPULATION EXPENDITURE AND FOOD CONSUMPTION.	309
11.1 Pengeluaran Rata-rata per Kapita Sebulan pada Kelompok Barang Makanan di Kabupaten Kolaka Timur, 2018 <i>Average per Capita Expenditure per Month in Food Commodity Group in Kolaka Timur Regency, 2018.</i>	314
11.2 Pengeluaran Rata-rata per Kapita Sebulan pada Kelompok Barang Non-Makanan di Kabupaten Kolaka Timur, 2018 <i>Average per Capita Expenditure per Month in Non-Food Commodity Group in Kolaka Timur Regency, 2018.</i>	315
11.3 Rata-rata Konsumsi Kalori Perkapita Seminggu (Kkal) menurut Kelompok Makanan di Kabupaten Kolaka Timur, 2018 <i>Average Consumption of Calories Per Capita Per Week in Kolaka Timur Regency, 2018</i>	316
11.4 Rata-rata Konsumsi Protein Perkapita Seminggu (Gram) menurut Kelompok Makanan di Kabupaten Kolaka Timur, 2018 <i>Average Consumption of Protein Per Capita Per Week (Gram) in Kolaka Timur Regency, 2018</i>	317
12. PRODUK DOMESTIK REGIONAL BRUTO/GROSS DOMESTIC REGIONAL PRODUCT.	319
12.1 Produk Domestik Regional Bruto Kabupaten Kolaka Timur Atas Dasar Harga Berlaku Menurut Lapangan Usaha (juta rupiah), 2014-2018 <i>Gross Regional Domestic Product of Kolaka Timur Regency at Current Market Prices by Industrial Origin (million rupiahs), 2014-2018</i>	329

12.2	Produk Domestik Regional Bruto Kabupaten Kolaka Timur Atas Dasar Harga Konstan Menurut Lapangan Usaha (juta rupiah), 2014-2018 <i>Gross Regional Domestic Product of Kolaka Timur Regency at Constant Market Prices by Industrial Origin (million rupiahs), 2014-2018</i>	331
12.3	Distribusi Persentase Produk Domestik Regional Bruto Kabupaten Kolaka Timur Atas Dasar Harga Berlaku Menurut Lapangan Usaha (Persen), 2014-2018 <i>Percentage Distribution of Gross Regional Domestic Product of Kolaka Timur at Current Market Prices by Industrial Origin(Percent), 2014-2018</i>	333
12.4	Laju Pertumbuhan Produk Domestik Regional Bruto Kabupaten Kolaka Timur Atas Dasar Harga Konstan Menurut Lapangan Usaha (Persen), 2014-2018 <i>Growth Rate of Gross Regional Domestic Product of Kolaka Timur Regency at Current Market Prices by Industrial Origin (Percent), 2014-2018</i>	335
12.5	Produk Domestik Regional Bruto Kabupaten Kolaka Timur Atas Dasar Harga Berlaku Menurut Pengeluaran (juta rupiah), 2014-2018 <i>Gross Regional Domestic Product of Kolaka Timur Regency at Current Market Prices by Type of Expenditure (million rupiahs), 2014-2018</i>	337
12.6	Produk Domestik Regional Bruto Kabupaten Kolaka Timur Atas Dasar Harga Konstan Menurut Pengeluaran (juta rupiah), 2014-2018 <i>Gross Regional Domestic Product of Kolaka Timur Regency at Constant Market Prices by Type of Expenditure (million rupiahs), 2014-2018</i>	339
13.	PERBANDINGAN ANTAR KABUPATEN/KOTA/ REGENCY/MUNICIPAL COMPARISON	341
13.1	Jumlah Penduduk Provinsi Sulawesi Tenggara Menurut Kabupaten/Kota, 2016-2018 <i>Population of Sulawesi Tenggara by Regency/Municipality, 2016-2018</i>	346
13.2	Laju Pertumbuhan Penduduk Menurut Kabupaten/Kota di Provinsi Sulawesi Tenggara (Persen), 2016-2018 <i>Growth Rate of Population by Regency/Municipality in Sulawesi Tenggara (Percent), 2016-2018</i>	347
13.3	Persentase Penduduk Miskin Menurut Kabupaten/Kota di Provinsi Sulawesi Tenggara (Persen), 2016-2018 <i>Percentage of Poverty by Regency/Municipality in Sulawesi Tenggara (Percent), 2016-2018</i>	348
13.4	Jumlah Penduduk Miskin Menurut Kabupaten/Kota di Provinsi Sulawesi Tenggara (Ribu Jiwa), 2016-2018 <i>Number of Poverty by Regency/Municipality in Sulawesi Tenggara (Thousand People), 2016-2018</i>	349
13.5	Tingkat Partisipasi Sekolah Menurut Kabupaten/Kota di Provinsi Sulawesi Tenggara, 2016-2018 <i>School Participation Rate by Regency/Municipality in Sulawesi Tenggara, 2016-2018</i>	350
13.6	Tingkat Pengangguran Terbuka Menurut Kabupaten/Kota di Provinsi Sulawesi Tenggara (Persen), 2016-2018 <i>Unemployment Rate by Regency/Municipality in Sulawesi Tenggara (Percent), 2016-2018</i>	351

13.7	Tingkat Partisipasi Angkatan Kerja Menurut Kabupaten/Kota di Provinsi Sulawesi Tenggara (Persen), 2016-2018 <i>Labour Force Participation Rate by Regency/Municipality in Sulawesi Tenggara (Percent), 2016-2018</i>352
13.8	Indeks Pembangunan Manusia Menurut Kabupaten/Kota di Provinsi Sulawesi Tenggara, 2016-2018 <i>Human Development Index by Regency/Municipality in Sulawesi Tenggara, 2016-2018</i>353
13.9	Angka Harapan Hidup Menurut Kabupaten/Kota di Provinsi Sulawesi Tenggara, 2016-2018 <i>Life Expectancy by Regency/Municipality in Sulawesi Tenggara Province, 2016-2018</i>354
13.10	Pertumbuhan Ekonomi Menurut Kabupaten/Kota di Provinsi Sulawesi Tenggara (persen), 2016-2018 <i>Economics Growth by Regency/Municipality in Sulawesi Tenggara Province(percent), 2016-2018</i>355

DAFTAR GAMBAR/LIST OF FIGURES

Gambar/Figure	Halaman/Page
1. GEOGRAFI DAN IKLIM/GEOGRAPHY AND CLIMATE	1
1.1. Luas Wilayah Menurut Kecamatan di Kabupaten Kolaka Timur (km ²), 2018 <i>Total Area by Subdistrict In Kolaka Timur Regency (square km), 2018</i>	9
1.2. Jarak dari Ibukota Kabupaten ke Ibukota Kecamatan di Kabupaten Kolaka Timur (Km), 2018 <i>Distance from Capital of Regency to the Capital of Subdistricts in Kolaka Timur Regency (Km), 2018</i>	10
2. PEMERINTAHAN/GOVERNMENT	17
2.1. Banyaknya Desa dan Kelurahan menurut Kecamatan di Kabupaten Kolaka Timur, 2018 <i>Number of Rural Village and Urban Village by Subdistrict in Kolaka Timur Regency, 2018</i>	23
2.2. Jumlah Pegawai Negeri Sipil Kabupaten Kolaka Timur menurut Tingkat Pendidikan dan Jenis Kelamin, 2018 <i>Number of Civil Servants by Education Level and Gender in Kolaka Timur Regency, 2018</i>	24
3. PENDUDUK DAN KETENAGAKERJAAN/POPULATION AND EMPLOYMENT	43
3.1. Penduduk Kabupaten Kolaka Timur menurut Kecamatan, 2018 <i>Populations of Kolaka Timur Regency by Sub District, 2018</i>	52
3.2. Penduduk Kabupaten Kolaka Timur Menurut Kelompok Umur, 2018 <i>Populations of Kolaka Timur Regency by Age Group, 2018</i>	53
3.3. Penduduk Berumur 15 Tahun Ke Atas Menurut Jenis Kegiatan Di Kabupaten Kolaka Timur, 2018 <i>Populations 15 Years of Age and Over by Type of Activity, 2018</i>	54
4. SOSIAL/SOCIAL	67
4.1. Jumlah Sekolah menurut Jenjang Pendidikan dan Kecamatan, 2018/2019 <i>Number of School by Education Level and Sub District, 2018/2019</i>	79
<i>Number of Medical Facilities in Kolaka Timur Regency, 2018</i>	80
5. PERTANIAN/AGRICULTURE	163
5.1. Produksi Tanaman Sayuran Semusim Menurut Jenis Tanaman di Kabupaten Kolaka Timur, 2018 <i>Production of Seasonal Vegetables by Kind of Plant in Kolaka Timur Regency, 2018</i>	173
5.2. Produksi Buah-Buahan Menurut Jenis Buah di Kolaka Timur (kg), 2018 <i>Production of Fruits by Kind of Fruits in Kolaka Timur Regency (kg), 2018</i>	174
6. INDUSTRI DAN ENERGI/ INDUSTRY AND ENERGY	219
6.1. Jumlah Perusahaan Industri menurut Jumlah Tenaga Kerja dan Kecamatan di Kabupaten Kolaka Timur, 2018 <i>Number of Industrial Companies by Amount of Labor and Subdistrict in Kolaka Timur Regency, 2018</i>	225
6.2. Jumlah Pelanggan PLN yang Masuk Wilayah PLN Rayon Kolaka menurut	

	Kelompok Tarif di Kabupaten Kolaka Timur, 2018 <i>Number of PLN Customers included in PLN of Kolaka Regency by Tariff Classification in Kolaka Timur Regency, 2018</i>	226
7.	PERDAGANGAN/TRADE	241
7.1.	Jumlah Sarana Perdagangan menurut Kecamatan di Kabupaten Kolaka Timur, 2018 <i>Number of Trade Facilities by Subdistricts in Kolaka Regency, 2018</i>	246
7.2.	Jumlah Sarana Tempat Makan menurut Kecamatan di Kabupaten Kolaka Timur, 2018 <i>Number of Food Stalls by Sub district in Kolaka Timur Regency, 2018</i>	247
8.	HOTEL DAN PARIWISATA/HOTEL AND TOURISM	257
8.1.	Jumlah Akomodasi Hotel/Penginapan, Kamar dan Tempat Tidur di Kabupaten Kolaka Timur, 2018 <i>Number of Hotel/Lodge Accomodations, Rooms, and Beds in Kolaka Timur Regency, 2018</i>	262
9.	TRANSPORTASI DAN KOMUNIKASI/TRANSPORTATION AND COMMUNICATION	273
	<i>Length of Road by Road Status and Condition in Kolaka Timur Regency (Km), 2018</i>	280
9.1.	Banyaknya Benda-Benda Pos Yang Dikirim Dan Diterima Menurut Jenis Pengiriman Di Kabupaten Kolaka Timur, 2018 <i>Number Of Postal Material Sent And Received By Kind Of Dispatch In Kolaka Timur Regency, 2018</i>	281
10.	KEUANGAN DAERAH DAN HARGA/LOCAL FINANCE AND PRICE	291
10.1.	Persentase Realisasi Penerimaan Pendapatan Daerah di Kabupaten Kolaka Timur, 2018 <i>Percentage of Realization of Regional Income Revenue in Kolaka Regency Timur, 2018</i>	296
10.2.	Jumlah Bank Pemerintahan di Kabupaten Kolaka Timur, 2018 <i>Number of Government Banks in Kolaka Regency Timur, 2018</i>	297
11.	PENGELUARAN PENDUDUK DAN KONSUMSI MAKANAN/ POPULATION EXPENDITURE AND FOOD CONSUMPTION	309
11.1.	Pengeluaran Rata-rata per Kapita Sebulan pada Kelompok Barang Makanan di Kabupaten Kolaka Timur, 2018 <i>Average per Capita Expenditure per Month in Food Commodity Group in Kolaka Timur Regency, 2018</i>	313
12.	PRODUK DOMESTIK REGIONAL BRUTO/GROSS DOMESTIC REGIONAL PRODUCT	319
12.1.	Laju Pertumbuhan Ekonomi Kabupaten Kolaka Timur, 2014-2018 <i>Economic Growth Rate In Kolaka Timur Regency, 2014-2018</i>	328
13.	PERBANDINGAN ANTAR KABUPATEN/KOTA/ REGENCY/MUNICIPAL COMPARISON	341
13.1.	Laju Pertumbuhan Ekonomi Kabupaten Kolaka Timur, 2014-2018 <i>Economic Growth Rate In Kolaka Timur Regency, 2014-2018</i>	345

PENJELASAN UMUM/EXPLANATORY NOTES

Tanda-tanda, satuan-satuan, dan lain-lainnya yang digunakan dalam publikasi ini adalah sebagai berikut:

Symbols, measurement units, and acronyms which are used in this publication, are as follows:

1. TANDA-TANDA/SYMBOLS

Data tidak tersedia/ <i>Data not available</i>	: ...
Tidak ada atau nol/ <i>Null or zero</i>	:—
Data dapat diabaikan/ <i>Data negligible</i>	: 0
Tanda decimal/ <i>Decimal point</i>	: ,
Data tidak dapat ditampilkan/ <i>Not applicable</i>	: NA
Angka perkiraan/ <i>Estimated figures</i>	: ^e
Angka sementara/ <i>Preliminary figures</i>	: ^x
Angka sangat sementara/ <i>Very preliminary figures</i> : ^{xx}	
Angka diperbaiki/ <i>Revised figures</i>	: ^r

2. SATUAN/UNITS

barel/ <i>barrel</i>	: 158,99 liter/ <i>litres</i> = 1/6,2898 m ³
hektar (ha)/ <i>hectare (ha)</i>	: 10 000 m ²
kilometer (km)/ <i>kilometres (km)</i>	: 1 000 meter/ <i>meters</i> (m)
knot/ <i>knot</i>	: 1,8523 km/jam (km/hour)
kuintal/ <i>quintal</i>	: 100 kg
KWh	: 1 000 Watt <i>hour</i>
MWh	: 1 000 KWh
liter (untuk beras)/ <i>litre (for rice)</i>	: 0,80 kg
ons/ <i>ounce</i>	: 28,31 gram/ <i>grams</i>
ton	: 1 000 kg

Satuan lain: buah, dus, butir, helai/lembar, kaleng, batang, pulsa, ton kilometer (ton-km), jam, menit, persen (%).

Other units: unit, pack, pieces, sheet, tin, pulse, ton-kilometres(ton-km), hour, minute, percent (%).

3. KLASIFIKASI INDUSTRI PENGOLAHAN/PROCESSING INDUSTRY CLASSIFICATION

- Industri makanan, minuman dan tembakau/Manufacture of food, beverages and tobacco.
- Industri tekstil, pakaian jadi dan kulit/Manufacture of textiles, apparel and leather.
- Industri kayu dan barang-barang dari kayu, termasuk perabot rumahtangga/Manufacture of wood and wooden goods, including furniture.
- Industri kertas dan barang-barang dari kertas, percetakan dan penerbitan/Manufacture of paper and goods of paper, printing and publishing.
- Industri kimia dan barang-barang dari kimia, minyak bumi dan batu bara/The chemical industry and chemical goods, petroleum and coal.
- Industri barang bukan logam kecuali minyak bumi dan batu bara/Non-metal goods industries except petroleum and coal
- Industri logam dasar/Manufacture of basic metal
- Industri barang dari logam, mesin dan peralatannya/Manufacture of metal goods, machinery and equipment
- Industri, barang pengolahan lainnya/Manufacture, other processing items

Perbedaan angka di belakang koma disebabkan oleh pembulatan angka.

The difference in decimal numbers is caused by rounding.

1

GEOGRAFI DAN IKLIM

Geography and Climate



37.0

20.4

Suhu Udara

Temperature

Rata-rata Suhu udara di Kabupaten Kolaka Timur tahun 2018 berada pada rentang 28.1 °C (September) hingga 30.2 °C (November).



80.9

69.6

Kelembapan Udara

Humidity

Kelembapan udara di Kabupaten Kolaka Timur tahun 2018 berada pada rentang 69.6 persen (September) hingga 80.9 persen (April).

Tahukah Anda?

Kec. Ueesi merupakan kecamatan **terluas** sekaligus **terjauh** di Kabupaten Kolaka Timur



PENJELASAN TEKNIS

1. Bab ini Bab ini menyajikan data mengenai geografi, batas wilayah, luas wilayah, kondisi tanah yang meliputi topografi, geologis, hidrologis/keadaan perairan (laut dan sungai), keadaan iklim, dan curah hujan di Kabupaten Kolaka Timur.
2. Kabupaten Kolaka Timur terbentuk berdasarkan Undang-undang Nomor 8 Tahun 2013. Kabupaten Kolaka Timur merupakan pemekaran wilayah dari Kabupaten Kolaka.
3. Secara astronomis, Kabupaten Kolaka Timur terletak dibagian seltan garis khatulistiwa, memanjang dari Utara ke Selatan diantara 3°00' - 4°30' Lintang Selatan (LS) dan membentang dari Barat ke Timur di antara 121°45'- 124°06' Bujur Timur (BT).
4. Berdasarkan posisi geografisnya, batas-batas Kabupaten Kolaka Timur yaitu sebelah Utara berbatasan dengan Kabupaten Kolaka Utara, sebelah Selatan berbatasan dengan Kabupaten Konawe Selatan, sebelah Timur berbatasan Konawe, dan sebelah Barat berbatasan dengan Kabupaten Kolaka.
5. Wilayah Kolaka Timur merupakan daratan dengan luas wilayah 3.981,38 km².
6. Kabupaten Kolaka Timur terdiri dari 12 kecamatan. Kecamatan tersebut melingkupi Ladongi, Lambandia, Tirawuta, Mowewe, Uluiwoi, Tinondo, Lalolae, Poli-Polia, ,Loea, Aere, Dangia, dan Ueesi.

TECHNICAL NOTES

1. *This chapter present data about geography, boundaries, area, soil condition covering topography, geological, hydrological/circumstances maritime (sea and river), climatic conditons, and rainfall in Kolaka Timur Regency.*
2. *Kolaka Timur Regency was formed based on Law Number 8 Year 2013. Kolaka Timur Regency is a division of the region from Kolaka Regency.*
3. *Astronomically, Kolaka Timur Regency is located along the equator section of the equator, extending from North to South between 3°00'- 4°30' South Latitude (SL) and extending from West to East between 121°45'- 124°06 ' East Longitude (EL).*
4. *Based on its geographical position, the territorial boundaries of Kolaka Timur Regency in the north is Kolaka Utara Regency, in the south is Konawe Selatan Regency, in the east is Konawe Regency and in the west is Kolaka Regency.*
5. *Area of Kolaka Timur is land which area of 3,981.38 km².*
6. *Kolaka Timur Regency consists of 12 Subdistricts. That's Subdistrict are Ladongi, Lambandia, Tirawuta, Mowewe, Uluiwoi, Tinondo, Lalolae, Poli-Polia, ,Loea, Aere, Dangia, dan Ueesi.*

7. Badan Pusat Statistik (BPS) telah melakukan pendataan Potensi Desa (Podes) sejak tahun 1980. Sejak saat itu, Podes dilaksanakan secara rutin sebanyak 3 kali dalam kurun waktu sepuluh tahun untuk mendukung kegiatan Sensus Penduduk, Sensus Pertanian, ataupun Sensus Ekonomi. Dengan demikian, fakta penting terkait ketersediaan infrastruktur dan potensi yang dimiliki oleh setiap wilayah dapat dipantau perkembangannya secara berkala dan terus menerus.
 8. Sejak tahun 2008, pendataan Podes mengalami perubahan dengan adanya penambahan kuesioner suplemen kecamatan dan kabupaten/kota. Penambahan kuesioner tersebut bertujuan untuk meningkatkan manfaat data Podes bagi para konsumen data dan pemerintah daerah dalam perencanaan pembangunan wilayah.
 9. Data Podes merupakan satu-satunya sumber data kewilayahan yang muatannya beragam dan memberi gambaran tentang situasi pembangunan suatu wilayah (regional). Ini berbeda dengan data dari hasil pendekatan rumah tangga yang lebih menekankan pada dimensi aktivitas sektoral. Keduanya sama penting dan menjadi kekayaan BPS.
 10. Pencacahan Podes dilakukan secara sensus terhadap seluruh wilayah administrasi pemerintahan terendah setingkat desa (yaitu desa, kelurahan, nagari, Unit Permukiman Transmigrasi (UPT)) yang masih dibina oleh kementerian terkait. Berdasarkan
7. *BPS-Statistics Indonesia has already recorded village potential (Podes) since 1980. Since then, Podes regularly implemented 3 (three) times within ten years to support the activities of the Population Census, Agriculture Census, or Economic Census. Thus, important facts related to the availability of infrastructure and the potential possessed by each region can be monitored regularly and continually.*
 8. *Since 2008, Podes has been changed especially in providing additional information from Subdistrict and regency/ municipality, using separate questionnaires. The goal of these changes is to provide more benefits for data users and local government in regional development planning.*
 9. *Podes data is the only one source of spatial data consisting of various information and providing a picture of development progress in a region. The Podes data are different from data resulted from household surveys focusing on the dimension of sectoral activities. Both kind of data are important and become the trade mark of BPS on the data richness aspect.*
 10. *Podes enumeration is implemented as a census of the lowest governmental administrative region equivalent to village (i.e. village, sub-Subdistrict, nagari, and Transmigration Settlement Unit which is still fostered by the relevant ministries). There were*

hasil Podes 2014, ada sebanyak 82.190 wilayah setingkat desa yang tersebar di 511 kabupaten/kota.

82,190 village-level areas spread over 511 regencies/municipalities based on the result of Podes 2014.

11. Pengumpulan data Podes 2014 dilakukan melalui wawancara langsung oleh petugas terlatih dengan narasumber yang relevan. Petugas adalah aparatur ataupun mitra kerja BPS Kabupaten/Kota, sementara narasumber adalah kepala desa/lurah atau narasumber lain yang memiliki pengetahuan terhadap wilayah target pencacahan.

11. *Data collection of Podes 2014 carried out through direct interviews by trained personnel with relevant respondents. The interviewers are BPS Regency/ City personnel or partners, meanwhile, the selected respondents are the village head/sub-Subdistrict head or other respondents who have the knowledge towards the target area of enumeration.*

<https://koltimkab.bps.go.id>

ULASAN

Kabupaten Kolaka Timur terletak di jazirah Tenggara Pulau Sulawesi. Secara geografis terletak di bagian barat Provinsi Sulawesi Tenggara, memanjang dari Utara ke Selatan diantara 3°00' - 4°30' Lintang Selatan (LS) dan membentang dari Barat ke Timur di antara 121°45' - 124°06' Bujur Timur (BT). Kabupaten Kolaka Timur di sebelah Utara berbatasan dengan Kabupaten Kolaka Utara, sebelah Selatan berbatasan dengan Kabupaten Konawe Selatan, sebelah Timur berbatasan Kabupaten Konawe, dan sebelah Barat Kabupaten Kolaka.

Secara administrasi Kabupaten Kolaka Timur pada tahun 2018 terdiri atas dua belas wilayah kecamatan, yaitu Ladongi, Lambandia, Tirawuta, Mowewe, Uluwoi, Tinondo, Lalolae, Poli-Polia, ,Loea, Aere, Dangia, dan Ueesi.

Peta topografi menunjukkan bahwa Kolaka Timur umumnya memiliki permukaan tanah yang bergunung, bergelombang berbukit bukit. Diantara gunung dan bukit bukit, terbentang dataran-dataran yang merupakan daerah potensial untuk pengembangan sektor pertanian, dengan tingkat kemiringan sebagai berikut:

- Antara 0-2 % (9,94% dari luas daratan).
- Antara 2-15 % (8,84% dari luas daratan).
- Antara 1 -40 % (19,99% dari luas wilayah daratan).
- Antara 40% ke atas (61,23% dari luas daratan).

DESCRIPTION

Kolaka Timur Regency lies on the southeast peninsula of Sulawesi. Geographically, it is located in the western part of Sulwaesi Tenggara Province, between 3°00' - 4°30' latitude, and between 121°45' - 124°06' east longitude. The territorial boundaries of Kolaka Timur Regency are: north by Kolaka Utara Regency, south by Konawe Selatan Regency, east by Konawe regency, and west by Kolaka Regency.

In 2018, Kolaka Timur Regency was divided administratively into twelve Subdistricts, namely Ladongi, Lambandia, Tirawuta, Mowewe, Uluwoi, Tinondo, Lalolae, Poli-Polia, ,Loea, Aere, Dangia, dan Ueesi.

Topographically, Kolaka Timur has a mountainous and undulated soil surface. Among the mountains and hills, there are stretches of plains potential for the development of agricultural sector, and the slopes are:

- *between 0-2 %, 9,94 % of Total Land Area.*
- *between 2-15 % , 8,84 % of Total Land Area.*
- *between 1-40 %, 19,99 % of Total Land Area.*
- *approximately 40 %, 61,23 % of Total Land Area.*

Dari jenis tanah, Kabupaten Kolaka Timur memiliki sedikitnya tujuh jenis tanah, yaitu tanah Podzolik Merah Kuning seluas 167.235ha (24,17 persen dari luas tanah Kolaka Timur), Podzolik Cokelat Kelabu 103.780 ha (15,00 persen), Lithosol 131.145 ha (18,96 persen), Regosol 40.193 ha (5,81 persen), Alluvial 54.695 ha (7,91 persen), Rezina 67.271(9,72 persen), Mediteran Merah Kuning 127.519 (18,43 persen).

Kabupaten Kolaka Timur memiliki beberapa sungai yang terdapat di 12 kecamatan. Sungai-sungai tersebut pada umumnya potensial untuk dijadikan sebagai sumber energi, untuk kebutuhan industri, rumah tangga, irigasi, dan pariwisata.

Kolaka Timur memiliki dua musim, yaitu musim kemarau dan penghujan. Musim Kemarau terjadi antara Bulan Mei dan Oktober, dimana angin Timur yang bertiup dari Australia tidak banyak mengandung uap air, sehingga mengakibatkan musim kemarau. Sebaliknya Musim Hujan terjadi antara Bulan November dan Maret, dimana angin Barat yang bertiup dari Benua Asia dan Samudera Pasifik banyak mengandung uap air sehingga terjadi musim hujan. Khusus pada Bulan April arah angin tidak menentu, demikianpula curah hujan sehingga pada bulan ini dikenal sebagai musim pancaroba.

Curah hujan dipengaruhi oleh perbedaan iklim, orografi dan perputaran/pertemuan arus udara. Hal ini menimbulkan adanya perbedaan curah hujan menurut bulan. Di wilayah Kolaka Timur, curah hujan tertinggi terjadi pada bulan Mei dengan 206,1 mm. Sementara itu, curah hujan terendah berada pada bulan September dengan curah hujan

Based on the soil type. There were at least seven types of soil found in Kolaka Timur Regency namely Red-Yellow Podzolik of 167.235 ha (24,17 percent), Brown-Grey Podzolik of 103.780 ha (15,00 percent), Lithosol of 131.145 ha (18,96 percent), Regosol of 40.193 ha (5,81 percent), Alluvial of 54.695 ha (7,91 percent), Rezina of 67.271(9,72 percent), Red-Yellow Mediteran of 127.519 (18,43 percent).

Kolaka Timur Regency has several rivers founded in 12 subdistrict. In general, these rivers are potential to be used as a source to meet the needs of industry, households, irrigation, and tourism.

Kolaka Timur has two seasons, dry season and rainy season. The dry season occurring from May to October, is influenced by the Australia continental air masses. The rainy season occurring from November to March is influenced by the Asia continental and the Pacific Ocean air masses passing over oceans. The air contains a great deal of moisture and causes rain to fall in Kolaka Timur. Especially in April, air masses and rainfall moves uncontrolled, so called Transition Period.

Rainfall is influenced by climate, orography and cycling of air flow. Therefore, the volume of rainfall were varied by month. In Kolaka Timur region, the highest rainfall occurred in Mei with 206,1 mm. Meanwhile, the lowest rainfall was in September with rainfall of 51,0 mm.

sebesar 51,0 mm.

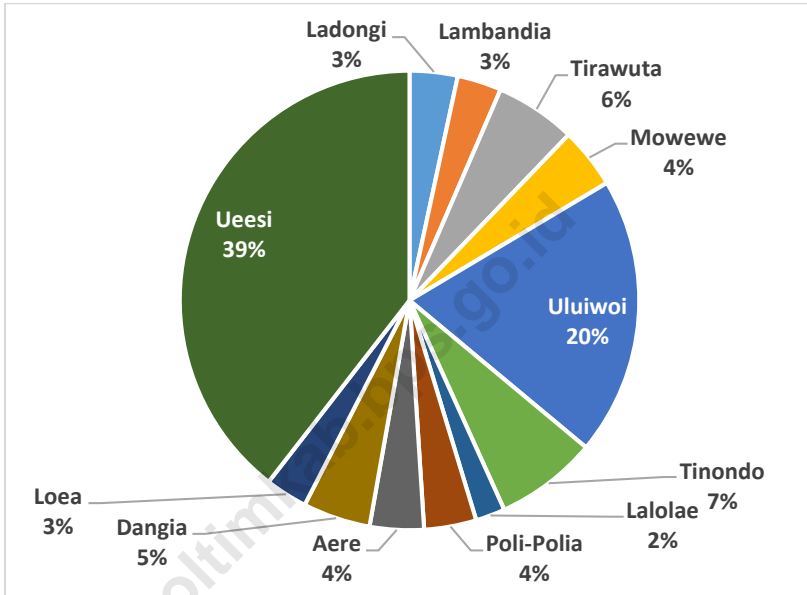
Tinggi rendahnya suhu udara dipengaruhi oleh letak geografis wilayah dan ketinggian dari permukaan laut. Wilayah Kolaka Timur pada umumnya berada pada ketinggian kurang dari 1.000 meter, sehingga beriklim tropis. Pada tahun 2018, suhu udara maksimum rata-rata berkisar antara 34,6°C – 37,0°C, dan suhu minimum rata-rata berkisar antara 20,4°C – 24,0°C.

The air temperature is influenced by geographical position and the altitude above the sea level. Kolaka Timur which have altitude below 1000 meters, has a tropical climate. In 2018, the range of average maximum temperature was 34.6°C–37,0°C. and the average minimum temperature was 20,4°C – 24,0°C.

Gambar
Picture 1.1

Luas Wilayah Menurut Kecamatan di Kabupaten Kolaka Timur (km²),
2018

Total Area by Subdistrict In Kolaka Timur Regency (square km), 2018

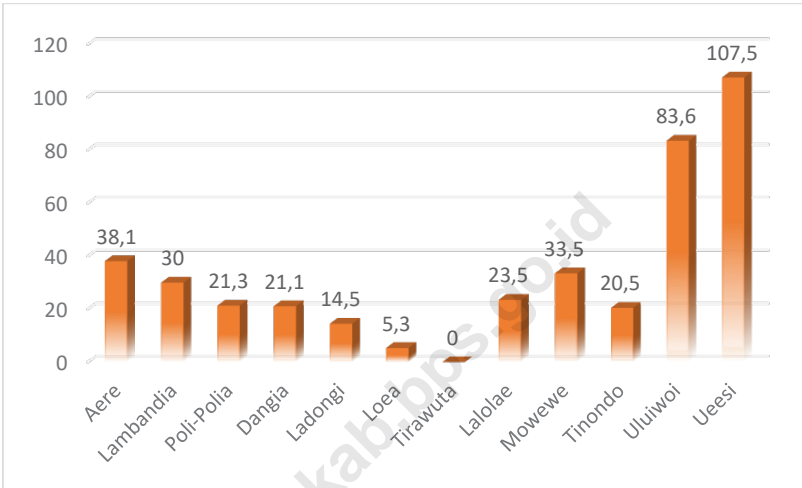


Sumber/ Source: Badan Pertanahan Nasional Kabupaten Kolaka Timur/ National Land Board of Kolaka Timur Regency

Gambar
Picture

1.2

Jarak dari Ibukota Kabupaten ke Ibukota Kecamatan di Kabupaten Kolaka Timur (Km), 2018
Distance from Capital of Regency to the Capital of Subdistricts in Kolaka Timur Regency (Km), 2018



1.1. GEOGRAFI/GEOGRAPHY

Tabel 1.1.1 Luas Daerah dan Jumlah Pulau Menurut Kecamatan di Kabupaten Kolaka Timur, 2018
Table 1.1.1 *Total Area and Number of Islands by Sub District in Kolaka Timur Regency, 2018*

Kecamatan Sub District	Ibukota Kecamatan Capital of Sub District	Luas (km2) Total Area (square.km)
(1)	(2)	(3)
Aere	Desa Aere	138,35
Lambandia	Kelurahan Penanggo Jaya	133,00
Poli-Polia	Kelurahan Poli-Polia	133,53
Dangia	Desa Gunung Jaya	172,72
Ladongi	Kelurahan Atula	122,88
Loea	Kelurahan Loea	107,94
Tirawuta	Keluraha Rate-Rate	206,80
Lalolae	Kelurahan Lalolae	75,39
Mowewe	Kelurahan Inebenggi	155,29
Tinondo	Kelurahan Tinengi	261,13
Uluiwoi	Kelurahan Sanggona	712,39
Ueesi	Desa Ueesi	1.435,32
Kolaka Timur	Kecamatan Tirawuta	3.654,74

Sumber/Source: Badan Pertanahan Nasional Kab. Kolaka Timur/National Land Board of Kolaka Timur

Lanjutan Tabel 1.1.1/Continued Table 1.1.1

Kecamatan Sub District	Persentase terhadap Luas Kabupaten/Kota Percentage to Regency/ Municipality's Area	Jumlah Pulau Number of Islands
(1)	(2)	(3)
Aere	3,79	1
Lambandia	3,64	1
Poli-Polia	3,65	1
Dangia	4,73	1
Ladongi	3,36	1
Loea	2,95	1
Tirawuta	5,66	1
Lalolae	2,06	1
Mowewe	4,25	1
Tinondo	7,14	1
Uluwoi	19,49	1
Ueesi	39,27	1
Kolaka Timur	100,00	1

Sumber/Source: Badan Pertanahan Nasional Kab. Kolaka Timur/National Land Board of Kolaka Timur

Tabel

Jarak dari Ibukota Kabupaten ke Ibukota Kecamatan di Kabupaten Kolaka Timur, 2018

Table

1.1.2

Distance to Regency Capital to Sub District Capital in Kolaka Timur Regency, 2018

Kecamatan Sub District	Ibukota Kecamatan Capital of Sub District	<i>Distance to Regency Capital (km)</i>
(1)	(2)	(3)
Aere	Aere	38,1
Lambandia	Penanggo Jaya	30
Poli-Polia	Poli-Polia	21,3
Dangia	Dangia	21,1
Ladongi	Atula	14,5
Loea	Loea	5,3
Tirawuta	Rate-Rate	0
Lalolae	Lalolae	23,5
Mowewe	Inebenggi	33,5
Tinondo	Tinondo	20,5
Uluwoi	Sanggoni	83,6
Ueesi	Ueesi	107,5

Sumber/Source: Olahan PODES 2018/*Village Potential Statistics, 2018*

Catatan/Note: Jarak ibukota kecamatan ke ibukota kabupaten adalah jarak dari kantor kecamatan ke kantor kecamatan rate-rate/*Distance sub district capital to capital regency is distance from subdistrict office to Tirawuta Sub District office*

1.2. IKLIM/CLIMATE

Tabel 1.2.1 Rata-rata Suhu dan Kelembaban Udara Menurut Bulan di Kabupaten Kolaka Timur, 2018
Table 1.2.1 *Average Temperature and Humidity by Month in Kolaka Timur Regency, 2018*

Bulan <i>Month</i>	Suhu Udara <i>Temperature (°C)</i>			Kelembaban Udara (RH) <i>Humidity (%)</i>		
	Maks <i>Max</i>	Min	Rata-rata <i>Average</i>	Maks <i>Max</i>	Min	Rata-rata <i>Average</i>
(1)	(2)	(3)	(4)	(5)	(6)	(7)
Januari/ <i>January</i>	37,0	23,4	30,2	88,8	63,5	76,1
Februari/ <i>February</i>	35,0	23,2	29,1	87,7	68,9	78,3
Maret/ <i>March</i>	34,8	22,8	28,8	88,0	58,2	73,1
April/ <i>April</i>	35,2	22,2	28,7	94,3	67,5	80,9
Mei/ <i>May</i>	35,5	24,0	29,8	89,6	71,3	80,5
Juni/ <i>June</i>	34,6	23,2	28,9	92,4	63,3	77,9
Juli/ <i>July</i>	34,6	22,6	28,6	91,6	63,9	77,8
Agustus/ <i>August</i>	36,6	21,2	28,9	87,9	63,2	75,5
September/ <i>September</i>	35,8	20,4	28,1	84,2	55,0	69,6
Oktober/ <i>October</i>	36,3	22,4	29,4	80,6	59,0	69,8
November/ <i>November</i>	36,8	23,6	30,2	86,0	64,4	75,2
Desember/ <i>December</i>	35,4	24,0	29,7	86,6	68,4	77,5

Sumber/Source: BMKG Stasiun Meterologi Sangia Ni Bandera/*Metheorology Station of Sangia Ni Bandera*

Tabel 1.2.2 Tekanan Udara dan Kecepatan Angin Menurut Bulan di Kabupaten Kolaka Timur, 2018
Table 1.2.2 *Atmospheric Pressure and Wind Velocity by Month in Kolaka Timur Regency, 2018*

Bulan Month	Tekanan Udara Atmospheric Pressure (mb)	Kecepatan Angin Wind Velocity (knot)	Penyinaran Matahari Duration of Sunshine (%)
(1)	(2)	(3)	(4)
Januari/January	1.008,5	3,8	4,7
Februari/February	1.010,8	4,4	5,2
Maret/March	1.010,1	3,2	5,5
April/April	1.010,7	2,9	6,2
Mei/May	1.009,7	2,6	4,7
Juni/June	1.010,8	3,0	4,6
Juli/July	1.012,0	3,1	5,3
Agustus/August	1.012,5	3,7	7,1
September/September	1.013,0	3,5	7,1
Oktober/October	1.012,3	3,8	7,9
November/November	1.011,2	3,1	6,3
Desember/December	1.010,0	3,3	5,3

Sumber/Source: BMKG Stasiun Meterologi Sangia Ni Bandera/Meteorology Station of Sangia Ni Bandera

Tabel 1.2.3 **Jumlah Curah Hujan, Hari Hujan, dan Penyinaran Matahari Menurut Bulan di Kabupaten Kolaka Timur, 2018**
Table *Amount of Precipitation, Number of Rainy Days, and Duration of Sunshine by Month in Kolaka Timur Regency, 2018*

Bulan Month	Curah Hujan Precipitation (mm)	Hari Hujan Rainy Days
(1)	(2)	(3)
Januari/ <i>January</i>	198,8	20
Februari/ <i>February</i>	199,2	12
Maret/ <i>March</i>	171,9	16
April/ <i>April</i>	154,4	22
Mei/ <i>May</i>	206,1	21
Juni/ <i>June</i>	199,7	23
Juli/ <i>July</i>	182,9	15
Agustus/ <i>August</i>	81,0	10
September/ <i>September</i>	51,0	8
Oktober/ <i>October</i>	56,5	6
November/ <i>November</i>	154,1	15
Desember/ <i>December</i>	164,2	23

Sumber/Source: BMKG Stasiun Meterologi Sangia Ni Bandera/Meteorology Station of Sangia Ni Bandera


2

PEMERINTAHAN Government



25

Anggota DPRD



1 dari 5 anggota DPRD Kab. Kolaka Timur berjenis kelamin Perempuan

Terdapat =
117 Desa =
16 Kelurahan
di Kabupaten Kolaka Timur

1.604
PNS Dinas

Sekira 49 dari 100 PNS di Lingkungan Dinas di Kab. Kolaka Timur berjenis kelamin Perempuan



PENJELASAN TEKNIS

1. Secara administrasi, Kabupaten Kolaka Timur terbagi menjadi 12 kecamatan. Dari 12 kecamatan tersebut terbagi lagi menjadi wilayah administrasi lebih kecil dengan total 133 wilayah, yang terdiri dari 117 wilayah desa dan 16 wilayah kelurahan.
2. Anggota Dewan Perwakilan Rakyat Daerah (DPRD) dipilih melalui pemilihan umum (pemilu) dan dilantik dalam masa jabatan lima tahun.
3. Kabupaten Kolaka Timur dikepalai oleh seorang Bupati. Dalam melaksanakan tugasnya, selain didampingi oleh wakilnya, Bupati Kolaka Timur dibantu oleh Sekretaris Wilayah Daerah yang membawahi beberapa Asisten, Badan Perencanaan Pembangunan (BAPPEDA), dan Inspektorat Wilayah daerah serta dibantu oleh berbagai instansi dinas/vertikal yang masing-masing mempunyai lingkup tugas yang berbeda-beda. Di setiap kecamatan, kelurahan dan desa, masing-masing terdapat seorang Camat, Lurah, dan Kades dalam upaya untuk membentuk kelancaran pelaksanaan pembangunan dan kemasyarakatan sampai ke bawah.
4. Dinas Kependudukan dan Catatan Sipil melayani masyarakat dibidang pembuatan Kartu Keluarga dan Kartu Tanda Penduduk (KTP).
5. Pelayanan penerbitan sertifikat atas tanah yang dikeluarkan oleh Kantor Pertanahan Nasional Kabupaten Kolaka Timur.

TECHNICAL NOTES

1. *Administratively, Kolaka Timur regency is divided into 12 Subdistricts. Those 12 Subdistricts are subdivided into smaller administrative areas, with a total of 133 regions, which consist of 117 rural villages and 16 urban villages.*
2. *Regional House of Representatives (DPRD) members are elected through a general election and appointed for a five-years membership.*
3. *Kolaka Timur Regency headed by a Regent. In carrying out their duties, in addition, accompanied by his deputy, assisted by Regent Regional Secretary in charge of several Assistant, Regional Development Planning Agency (BAPPEDA), and the Regional Inspectorate and also assisted by various agency offices that each vertical the scope of one of them have different tasks. In every Subdistrict, urban village and village, there is each one Subdistrict head and a village chief in an effort to assist the smooth implementation of development and civil society to the bottom.*
4. *Service of Population and Civil Registration serves the community in the field of making the Family Card and Identity Card (KTP).*
5. *Services on issuance of land certificates issued by the Office of National Land Board of Kolaka Timur Regency.*

ULASAN**DESCRIPTION**

Pembagian suatu wilayah administrasi menjadi wilayah administrasi yang lebih kecil memiliki manfaat di antaranya membantu kelancaran proses pemerintahan dan pembangunan wilayah serta peningkatan pelayanan kepada masyarakat.

Secara administrasi, Kabupaten Kolaka Timur terbagi menjadi 12 kecamatan, setelah disahkannya pemekaran wilayah Kabupaten Kolaka Timur dari Kabupaten Kolaka. 12 kecamatan tersebut terbagi lagi menjadi wilayah administrasi lebih kecil dengan total 133 wilayah, yang terdiri dari 117 wilayah desa dan 16 wilayah kelurahan

Wilayah Kabupaten Kolaka Timur terdiri dari 12 Kecamatan, yaitu :

- Kecamatan Ladongi terdiri atas 4 kelurahan dan 6 desa. Ibukotanya di Atula.
- Kecamatan Lambandia terdiri atas 1 kelurahan dan 14 desa. Ibukotanya di Penango Jaya.
- Kecamatan Tirawuta terdiri atas 2 kelurahan dan 14 desa. Ibukotanya di Rate-Rate.
- Kecamatan Mowewe terdiri atas 3 kelurahan dan 7 desa. Ibukotanya di Inebengi.
- Kecamatan Uluiwoi terdiri atas 1 kelurahan dan 9 desa. Ibukotanya di Sanggona.
- Kecamatan Tinondo terdiri atas 1 kelurahan dan 11 desa. Ibukotanya di Tinengi.

Administrative division of a region into smaller administrative areas have some benefits including accelerate the process of governance and development of the region, as well as improvement in service to the community.

Administratively, Kolaka Timur regency is divided into 12 Subdistricts after the passing of regional division in regency level of Kolaka Timur Regency from Kolaka Regency. Those 12 Subdistricts are subdivided into smaller administrative areas, with a total of 133 regions, which consist of 117 rural villages and 16 urban villages.

Kolaka Timur Regency area consists of 12 Subdistricts, i.e. :

- *Ladongi Subdistrict consist of 4 urban villages and 6 villages. The capital Subdistrict is Atula.*
- *Lambandia Subdistrict consist of 1 urban villages and 14 villages. The capital Subdistrict is Penango Jaya.*
- *Tirawuta Subdistrict consist of 2 urban villages and 14 villages. The capital Subdistrict is Rate-Rate.*
- *Mowewe Subdistrict consist of 3 urban villages and 7 villages. The capital Subdistrict is Inebengi.*
- *Uluiwoi Subdistrict consist of 1 urban villages and 9 villages. The capital Subdistrict is Sanggona.*
- *Tinondo Subdistrict consist of 1 urban villages and 11 villages. The capital Subdistrict is Tinengi.*

- Kecamatan Lalolae terdiri atas 1 kelurahan dan 4 desa. Ibukotanya di Lalolae.
- Kecamatan Poli-Polia terdiri atas 1 kelurahan dan 11 desa. Ibukotanya di Poli-Polia.
- Kecamatan Aere terdiri atas 11 desa. Ibukotanya di Aere.
- Kecamatan Dangia terdiri atas 12 desa. Ibukotanya di Gunung Jaya.
- Kecamatan Loea terdiri atas 2 kelurahan dan 7 desa. Ibukotanya di Loea.
- Kecamatan Ueesi terdiri atas 11 desa. Ibukotanya di Ueesi.
- *Lalolae Subdistrict consist of 1 urban villages and 4 villages. The capital Subdistrict is Lalolae.*
- *Poli-Polia Subdistrict consist of 1 urban villages and 11 villages. The capital Subdistrict is Poli-Polia.*
- *Aere Subdistrict consist of 11 villages. The capital Subdistrict is Aere.*
- *Dangia Subdistrict consist of 12 villages. The capital Subdistrict is Gunung Jaya.*
- *Loea Subdistrict consist of 2 urban villages and 7 villages. The capital Subdistrict is Loea.*
- *Ueesi Subdistrict consist of 11 villages. The capital Subdistrict is Ueesi.*

Komposisi keanggotaan Dewan Perwakilan Rakyat Daerah (DPRD) Kabupaten Kolaka Timur pada tahun 2018 berjumlah 25 orang yang terdiri dari 21 orang anggota laki-laki dan 4 anggota perempuan. Terdapat Pergantian Antar Waktu (PAW) di salah satu partai dimana sebelumnya berjumlah 2 orang anggota laki-laki, menjadi 1 anggota laki-laki dan 1 anggota perempuan.

Adanya aparat pemerintahan sangat penting guna mendukung terlaksananya dengan sukses program-program serta kebijakan pemerintah didalam memenuhi kebutuhan masyarakatnya. Banyaknya aparatur sipil negara (ASN) pada Dinas, Badan, Kantor serta Sekretariat dan Kecamatan di lingkungan Pemerintah Daerah Kabupaten Kolaka Timur pada tahun 2018 mencapai 2.181 orang. Jumlah tersebut terdiri dari 961 pegawai wanita dan 1.220 pegawai laki-laki.

Composition of the Regional House of Representatives (DPRD) of Kolaka Timur Regency in 2017 are about 25 people consisting of 21 male members and 4 female members. There is inter time substitution in one of the parties where before there were 2 male members, become 1 male member and 1 female member.

The presence of government apparatus is very important to support the implementation of the successful programs and government policies in fulfilling the needs of the community. The number of civil state apparatus (ASN) at the Office, Agency, Office and Secretariat and Subdistrict within the Subdistrict Government of Kolaka Timur Regency in 2018 reached 2,181 people. The number consists of 961 female employees and 1,220 male employees.

Kualitas SDM pegawai negeri sipil sangat menentukan kualitas pelayanan yang dapat diberikannya kepada publik. Salah satu penentu kualitas SDM pegawai adalah jenjang pendidikan yang ditamatkannya. Pada tahun 2018, mayoritas pegawai negeri sipil di Kabupaten Kolaka merupakan lulusan S1, hanya sedikit dari total pegawai yang hanya merupakan lulusan SD.

Sampai tahun 2018, pelayanan pemerintah di Dinas Kependudukan dan Catatan Sipil berupa pembuatan Kartu Keluarga berjumlah 62.752 kartu sedangkan Kartu Tanda Penduduk (KTP) berjumlah 137.075 kartu.

Sementara itu, Realisasi Perijinan yang diterbitkan sepanjang tahun 2018 didominasi oleh izin mendirikan bangunan.

The quality of the civil servant human resources will determine the quality of service that can be provided to the public. One of the determinants of the quality of human resources is the attained level of education. In 2018, the majority of civil servants in Kolaka Regency is S1 graduated, only a few of the total personnel that only graduated elementary school.

Until the year 2018, the government service in the Service of Population and Civil Registration at the making of Family Cards totaled 62.752 cards, while the Identity Card (KTP) totaled 137.075 cards.

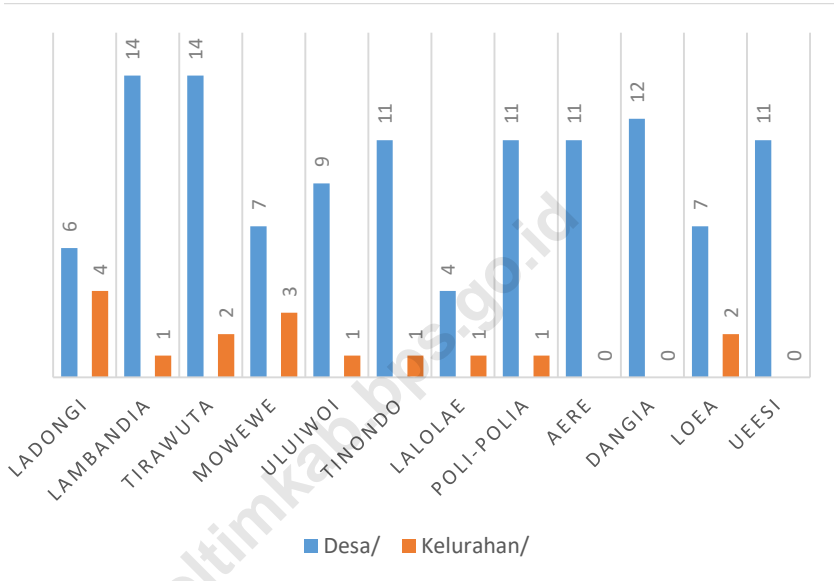
Meanwhile, the realization of permits issued during the year 2018 was dominated by Building Permit.

Gambar
Picture

2.1

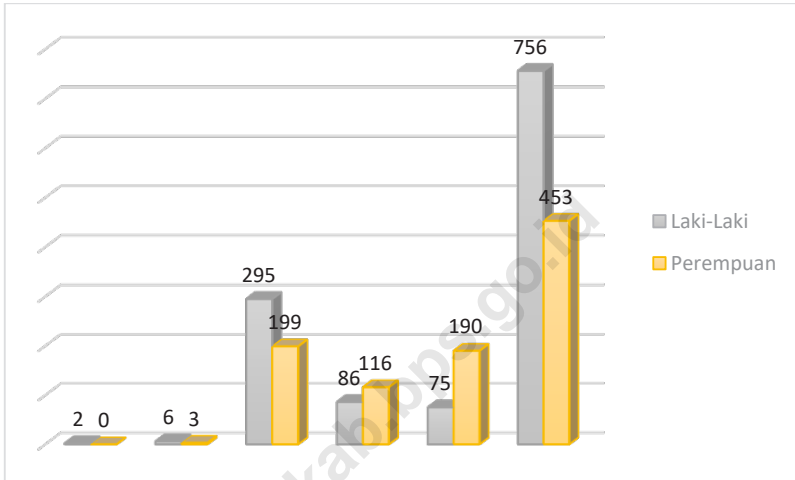
Banyaknya Desa dan Kelurahan menurut Kecamatan di Kabupaten Kolaka Timur, 2018

Number of Rural Village and Urban Village by Subdistrict in Kolaka Timur Regency, 2018



Sumber/ Source: Kecamatan dan Dinas Pemberdayaan Masyarakat dan Desa Kolaka Timur/ Subdistrict and Community and Village Empowerment Services of Kolaka Timur Regency

Gambar Jumlah Pegawai Negeri Sipil Kabupaten Kolaka Timur menurut
Picture 2.2 Tingkat Pendidikan dan Jenis Kelamin, 2018
Number of Civil Servants by Education Level and Gender in Kolaka Timur Regency, 2018



Sumber/ Source: Badan Kepegawaian Dan Pengembangan Sumber Daya Manusia Kabupaten Kolaka Timur/ Agency of Civil Service and Human Resource Development of Kolaka Timur Regency

2.1. WILAYAH ADMINISTRATIF/ADMINISTRATIVE AREA

Tabel 2.1.1 Jumlah Kelurahan Menurut Kecamatan di Kabupaten Kolaka Timur, 2014-2018
Table *Number of Kelurahan by Sub District in Kolaka Timur Regency, 2014-2018*

Kecamatan Sub District	2014	2015	2016	2017	2018
(1)	(2)	(3)	(4)	(5)	(6)
Aere	0	0	0	0	0
Lambandia	1	1	1	1	1
Poli-Polia	0	0	0	1	1
Dangia	0	0	0	0	0
Ladongi	4	4	4	4	4
Loea	2	2	2	2	2
Tirawuta	2	2	2	2	2
Lalolae	1	1	1	1	1
Mowewe	3	3	3	3	3
Tinondo	1	1	1	1	1
Uluiwoi	1	1	1	1	1
Ueesi	0	0	0	0	0
Kolaka Timur	15	15	15	16	16

Sumber/Source:

Sekretariat Daerah Kab. Kolaka Timur/The Regional Secretariat of Kolaka Timur Regency

Tabel Jumlah ¹Desa Menurut Kecamatan di Kabupaten Kolaka Timur, 2014-2018
Table 2.1.2 Number of ¹Village by Sub District in Kolaka Timur Regency, 2014-2018

Kecamatan Sub District	2014	2015	2016	2017	2018
(1)	(2)	(3)	(4)	(5)	(6)
Aere	11	11	11	11	11
Lambandia	14	14	14	14	14
Poli-Polia	12	12	12	11	11
Dangia	12	12	12	12	12
Ladongi	6	6	6	6	6
Loea	7	7	7	7	7
Tirawuta	14	14	14	14	14
Lalolae	4	4	4	4	4
Mowewe	7	7	7	7	7
Tinondo	11	11	11	11	11
Uluwoi	9	9	9	9	9
Ueesi	11	11	11	11	11
Kolaka Timur	118	118	118	117	117

Sumber/Source: Sekretariat Daerah Kab. Kolaka Timur/The Regional Secretariat of Kolaka Timur Regency

Catatan/Note: ¹Termasuk kelurahan dan Unit Permukiman Transmigrasi (UPT)/Include Transmigration Settlement Unit

Tabel 2.1.3 Jumlah Kepala Desa dan Lurah Menurut Jenis Kelamin dan Kecamatan di Kabupaten Kolaka Timur, 2018
Table 2.1.3 *Number of Head of Village and Lurah by Sex and Sub District in Kolaka Timur Regency, 2018*

Kecamatan Sub District	¹ Lurah <i>Lurah</i>		² Kepala Desa <i>Head of Village</i>		Jumlah <i>Total</i>
	Laki-Laki <i>Male</i>	Perempuan <i>Female</i>	Laki-Laki <i>Male</i>	Perempuan <i>Female</i>	
(1)	(2)	(3)	(4)	(5)	(6)
Aere	0	0	9	2	11
Lambandia	1	0	14	0	15
Poli-Polia	0	1	10	1	12
Dangia	0	0	11	1	12
Ladongi	2	2	6	0	10
Loea	2	0	7	0	9
Tirawuta	2	0	14	0	16
Lalolae	1	0	3	1	5
Mowewe	3	0	6	1	10
Tinondo	0	1	9	2	12
Uluwoi	1	0	9	0	10
Ueesi	0	0	11	0	11
Kolaka Timur	12	4	109	8	133

Sumber/Source: ¹BKPSDM Kab. Kolaka Timur/BKPSD of Kolaka Timur Regency

²DPMD Kab. Kolaka Timur/DPMD of Kolaka Timur Regency

2.2. DEWAN PERWAKILAN RAKYAT DAERAH/ THE REGIONAL HOUSE OF REPRESENTATIVE

Komposisi Keanggotaan Dewan Perwakilan Rakyat Daerah (DPRD) Kabupaten Kolaka Timur menurut Partai Politik dan Jenis Kelamin, 2018

Tabel 2.2.1

Table

Membership Composition of the Regional House of Representatives of Kolaka Timur Regency by Political Parties and Gender, 2018

Partai Politik/ <i>Political Parties</i>	Jenis Kelamin/ <i>Sex</i>		
	Laki-Laki/ <i>Male</i>	Perempuan/ <i>Female</i>	Jumlah/ <i>Total</i>
(1)	(2)	(3)	(4)
1 PAN	3	1	4
2 NASDEM	1	1	2
3 PPP	2	1	3
4 DEMOKRAT	3	0	3
5 GOLKAR	2	0	2
6 PKS	2	0	2
7 ¹ PKPI	1	1	2
8 PKB	1	0	1
9 HANURA	1	0	1
10 GERINDRA	1	0	1
11 PBB	2	0	2
12 PDIP	2	0	2
Jumlah/ <i>Total</i>	21	4	25

Sumber/Source:

Sekretariat DPRD Kab. Kolaka Timur/*Secretariat of Local Parliament of Kolaka Timur Regency*

Catatan/Note:

¹Terdapat PAW(Pergantian Antar Waktu) menjadi 1 anggota laki-laki dan 1 anggota perempuan /

¹There is PAW (Inter-Time Substitution) being 1 male member and 1 female member

Tabel
Table 2.2.2

Komposisi Keanggotaan Dewan Perwakilan Rakyat Daerah (DPRD) Kabupaten Kolaka Timur menurut Tingkat Pendidikan, 2018

Membership Composition of the Regional House of Representatives (DPRD) of Kolaka Timur Regency by Level of Education, 2018

Partai Politik/ <i>Politic Parties</i>	Tingkat Pendidikan/ <i>Level of Education</i>			
	Laki-laki/ <i>Male</i>			
	S2/S3	S1/ DIV	DI/DII/DIII	SMA
(1)	(2)	(3)	(4)	(5)
1 PAN	0	2	0	1
2 NASDEM	1	0	0	0
3 PPP	1	0	1	0
4 DEMOKRAT	0	3	0	0
5 GOLKAR	1	1	0	0
6 PKS	0	0	1	1
7 PKPI	0	0	0	1
8 PKB	1	0	0	0
9 HANURA	0	1	0	0
10 GERINDRA	0	0	0	1
11 PBB	1	0	0	1
12 PDIP	0	2	0	0
Jumlah/ Total	5	9	2	5

Sumber/*Source*: Sekretariat DPRD Kab. Kolaka Timur/*Secretariat of Local Parliament of Kolaka Timur Regency*

Lanjutan Tabel 2.2.2/Continued Table 2.2.2

Partai Politik/ <i>Politic Parties</i>	Tingkat Pendidikan/ <i>Level of Education</i>				Jumlah/ <i>Total</i>
	Perempuan/ <i>Female</i>				
	S2/S3	S1/ DIV	DI/DII/DIII	SMA	
(1)	(6)	(7)	(8)	(9)	(10)
1 PAN	1	0	0	0	4
2 NASDEM	0	0	0	1	2
3 PPP	0	0	1	0	3
4 DEMOKRAT	0	0	0	0	3
5 GOLKAR	0	0	0	0	2
6 PKS	0	0	0	0	2
7 PKPI	0	0	0	1	2
8 PKB	0	0	0	0	1
9 HANURA	0	0	0	0	1
10 GERINDRA	0	0	0	0	1
11 PBB	0	0	0	0	2
12 PDIP	0	0	0	0	2
Jumlah/ <i>Total</i>	1	0	1	2	25

Sumber/*Source*: Sekretariat DPRD Kab. Kolaka Timur/*Secretariat of Local Parliament of Kolaka Timur Regency*

Tabel 2.2.3 Jumlah Keputusan Dewan Perwakilan Rakyat Daerah (DPRD) Kabupaten Kolaka Timur, 2018
Table *Number of Decisions of the Regional House of Representatives of Kolaka Timur Regency, 2018*

Jenis Keputusan/ <i>Type of Decree</i>	Tahun/Year		
	2016	2017	2018
(1)	(2)	(3)	(4)
1. Keputusan DPRD	-	13	16
2. Keputusan Pimpinan DPRD	-	17	20
3. Keputusan Kesepakatan Bersama DPRD dan Bupati	-	10	11
Jumlah/ Total	-	40	47

Sumber/Source: Sekretariat DPRD Kab. Kolaka Timur/Secretariat of Local Parliament of Kolaka Timur Regency

2.3. PEGAWAI NEGERI SIPIL/CIVIL SERVANTS

Tabel 2.3.1 Jumlah Pegawai Negeri Sipil Menurut Jabatan dan Jenis Kelamin di Kabupaten Kolaka Timur, 2017 dan 2018
Table 2.3.1 *Number of Civil Servants by Occupation and Sex in Kolaka Timur Regency, 2017 and 2018*

Jabatan Occupation	2017			2018		
	Laki-Laki Male	Perempuan Female	Jumlah Total	Laki-Laki Male	Perempuan Female	Jumlah Total
(1)	(2)	(3)	(4)	(5)	(6)	(7)
Fungsional Tertentu <i>Specific Functional</i>	NA	NA	NA	497	636	1133
Fungsional Umum/Staf <i>General Functional</i>	NA	NA	NA	394	224	618
Struktural/ <i>Structural</i>	330	98	428	329	101	430
Eselon V/ <i>5th Echelon</i>	0	0	0	0	0	0
Eselon IV/ <i>4th Echelon</i>	195	66	261	193	72	265
Eselon III/ <i>3rd Echelon</i>	108	27	135	112	25	137
Eselon II/ <i>2nd Echelon</i>	27	5	32	24	4	28
Eselon I/ <i>1st Echelon</i>	0	0	0	0	0	0
Jumlah/Total	NA	NA	NA	1220	961	2181

Sumber/Source: Badan Kepegawaian dan Pengembangan Sumber Daya Manusia Kabupaten Kolaka Timur/*Agency of Civil Service and Human Resource Development of Kolaka Timur Regency*

Catatan/Note: Data jumlah fungsional tertentu dan umum tidak dapat ditampilkan karena perbedaan format yang dipakai tahun lalu /*Specific and general functional data cannot be displayed due to differences in the format used last year*

Tabel Jumlah Pegawai Negeri Sipil Menurut Tingkat Pendidikan dan Jenis Kelamin di Kabupaten Kolaka Timur, 2017 dan 2018
Table 2.3.2 *Number of Civil Servants by Occupation and Sex in Kolaka Timur Regency, 2017 and 2018*

Tingkat Pendidikan <i>Educational Level</i>	2017			2018		
	Laki-Laki <i>Male</i>	Perempuan <i>Female</i>	Jumlah <i>Total</i>	Laki-Laki <i>Male</i>	Perempuan <i>Female</i>	Jumlah <i>Total</i>
(1)	(2)	(3)	(4)	(5)	(6)	(7)
Sampai dengan SD <i>Up to Primary School</i>	2	0	2	2	0	2
SLTP/Sederajat General <i>Vocational Junior High School</i>	7	3	10	6	3	9
SMA/Sederajat <i>General/Vocational Senior High School</i>	313	196	509	295	199	494
Diploma I, II/Akta I, II <i>Diploma I, II/Akta I, II</i>	90	116	206	86	116	202
Diploma III/Akta III/Sarjana Muda <i>Diploma III/Akta III/Bachelor</i>	72	148	220	75	190	265
Tingkat Sarjana/Doktor/Ph.D <i>University Graduates</i>	778	439	1217	756	453	1209
Jumlah/Total	1262	902	2164	1220	961	2181

Sumber/Source: Badan Kepegawaian dan Pengembangan Sumber Daya Manusia Kabupaten Kolaka Timur/Agency of Civil Service and Human Resource Development of Kolaka Timur Regency

Tabel 2.3.3 Jumlah Pegawai Negeri Sipil Menurut Tingkat Kepangkatan dan Jenis Kelamin di Kabupaten Kolaka Timur, 2018
Table 2.3.3 *Number of Civil Servants by Hierarchy and Sex in Kolaka Timur Regency, 2018*

Pangkat/Golongan/Ruang <i>Hierarchy</i>	Laki-Laki <i>Male</i>	Perempuan <i>Female</i>	Jumlah <i>Total</i>
(1)	(5)	(6)	(7)
1. I/A (Juru Muda)	0	0	0
2. I/B (Juru Muda Tingkat I)	1	0	1
3. I/C (Juru)	1	0	1
4. I/D (Juru Tingkat I)	2	1	3
Golongan I/Range I	4	1	5
5. II/A (Pengatur Muda)	55	26	81
6. II/B (Pengatur Muda Tingkat I)	21	15	36
7. II/C (Pengatur)	71	132	203
8. II/D (Pengatur Tingkat I)	27	32	59
Golongan II/Range II	174	205	379
9. III/A (Penata Muda)	211	254	465
10. III/B (Penata Muda Tingkat I)	162	140	302
11. III/C (Penata)	172	109	281
12. III/D (Penata Tingkat I)	183	114	297
Golongan III/Range III	728	617	1345
13. IV/A (Pembina)	201	97	298
14. IV/B (Pembina Tingkat I)	99	37	136
15. IV/C (Pembina Utama Muda)	13	4	17
16. IV/D (Pembina Utama Madya)	1	0	1
17. IV/E (Pembina Utama)	0	0	0
Golongan IV/Range IV	314	138	452
Jumlah/Total	1220	961	2181

Sumber/Source: Badan Kepegawaian dan Pengembangan Sumber Daya Manusia Kabupaten Kolaka Timur/Agency of Civil Service and Human Resource Development of Kolaka Timur Regency

Tabel 2.3.4 Jumlah Pegawai Negeri Sipil menurut Jenis Kelamin dan Dinas di Lingkungan Pemerintah Kabupaten Kolaka Timur, 2018
Table 2.3.4 *Number of Civil Servants by Gender and Unit Organization within the Government of Kolaka Timur Regency, 2018*

	Unit Organisasi <i>Organization Unit</i>	Jenis Kelamin/ <i>Gender</i>		Jumlah <i>Total</i>
		Laki-Laki <i>Male</i>	Perempuan <i>Female</i>	
	(1)	(2)	(3)	(4)
1	DINAS PENDIDIKAN, KEPEMUDAAN DAN OLAHRAGA	489	465	954
2	DINAS KESEHATAN	96	228	324
3	DINAS SOSIAL	8	7	15
4	DINAS KOMUNIKASI, INFORMATIKA DAN PERSANDIAN	4	4	8
5	DINAS KEPENDUDUKAN DAN PENCATATAN SIPIL	12	3	15
6	DINAS PEKERJAAN UMUM, TATA RUANG DAN PERHUBUNGAN	53	8	61
7	DINAS PERDAGANGAN, PERINDUSTRIAN, KOPERASI, USAHA KECIL DAN MENENGAH	11	6	17
8	DINAS PERTANIAN	62	23	85
9	DINAS PARIWISATA DAN KEBUDAYAAN	6	4	10
10	DINAS TRANSMIGRASI DAN TENAGA KERJA	9	3	12
11	DINAS PANGAN	10	2	12

Sumber/*Source*: Badan Kepegawaian dan Pengembangan Sumber Daya Manusia Kabupaten Kolaka Timur/
 Agency of Civil Service and Human Resource Development of Kolaka Timur Regency

Lanjutan Tabel 2.3.4/Continued Table 2.3.4

	Unit Organisasi <i>Organization Unit</i>	Jenis Kelamin/ <i>Gender</i>		Jumlah <i>Total</i>
		Laki-Laki <i>Male</i>	Perempuan <i>Female</i>	
	(1)	(2)	(3)	(4)
12	DINAS PEMBERDAYAAN MASYARAKAT DAN DESA	8	2	10
13	DINAS PENANAMAN MODAL DAN PERIZINAN TERPADU SATU PINTU	8	6	14
14	DINAS PEMBERDAYAAN PEREMPUAN DAN PERLINDUNGAN ANAK	4	7	11
15	DINAS PERUMAHAN DAN KAWASAN PEMUKIMAN	10	3	13
16	DINAS KEARSIPAN DAN PERPUSTAKAAN	3	4	7
17	DINAS LINGKUNGAN HIDUP	14	2	16
18	DINAS PENGENDALIAN PENDUDUK DAN KELUARGA BERENCANA	10	10	20
	Jumlah/ <i>Total</i>	817	787	1604

Sumber/*Source*: Badan Kepegawaian dan Pengembangan Sumber Daya Manusia Kabupaten Kolaka Timur/
Agency of Civil Service and Human Resource Development of Kolaka Timur Regency

Tabel 2.3.5**Table**

Jumlah Pegawai Negeri Sipil menurut Jenis Kelamin dan Badan di Lingkungan Pemerintah Kabupaten Kolaka Timur, 2018

Number of Civil Servant by Gender and Bureau within the Government of Kolaka Timur Regency, 2018

	Unit Organisasi <i>Organization Unit</i>	Jenis Kelamin/ <i>Gender</i>		Jumlah <i>Total</i>
		Laki-Laki <i>Male</i>	Perempuan <i>Female</i>	
	(1)	(2)	(3)	(4)
1	INSPEKTORAT	10	8	18
2	BADAN PERENCANAAN PEMBANGUNAN DAERAH, PENELITIAN DAN PENGEMBANGAN	14	5	19
3	BADAN POLITIK DAN PEMERINTAHAN UMUM	5	5	10
4	BADAN KEPEGAWAIAN DAN PENGEMBANGAN SUMBER DAYA MANUSIA	17	7	24
5	BADAN PENANGGULANGAN BENCANA DAERAH	12	3	15
6	BADAN KEUANGAN DAERAH	27	7	34
7	SATUAN POLISI PAMONG PRAJA DAN KEBAKARAN	13	0	13
8	RUMAH SAKIT UMUM DAERAH KAB. KOLAKA TIMUR	11	31	42
	Jumlah/ <i>Total</i>	109	66	175

Sumber/*Source:*

Badan Kepegawaian dan Pengembangan Sumber Daya Manusia Kabupaten Kolaka Timur/
Agency of Civil Service and Human Resource Development of Kolaka Timur Regency

Tabel 2.3.6 **Jumlah Pegawai Negeri Sipil menurut Jenis Kelamin dan Lingkup Pemerintah Kabupaten Kolaka Timur, 2018**
Table 2.3.6 **Number of Civil Servants by Gender and Unit Organization within the Government of Kolaka Timur Regency, 2018**

	Unit Organisasi/ <i>Organization Unit</i>	Jenis Kelamin/ <i>Gender</i>		Jumlah/ <i>Total</i>
		Laki-Laki/ <i>Male</i>	Perempuan/ <i>Female</i>	
	(1)	(2)	(3)	(4)
1	SEKRETARIAT DAERAH	139	75	214
2	SEKRETARIAT DPRD	11	5	16
3	KECAMATAN TIRAWUTA	19	7	26
4	KECAMATAN LADONGI	17	6	23
5	KECAMATAN MOWEWE	20	2	22
6	KECAMATAN LOEA	17	3	20
7	KECAMATAN LAMBANDIA	13	2	15
8	KECAMATAN POLI-POLIA	7	1	8
9	KECAMATAN TINONDO	8	2	10
10	KECAMATAN LALOLAE	12	1	13
11	KECAMATAN ULUIWOI	13	3	16
12	KECAMATAN DANGIA	4	1	5
13	KECAMATAN UEESI	8	0	8
14	KECAMATAN AERE	6	0	6
	Jumlah/ <i>Total</i>	294	108	402

Sumber/*Source*: Badan Kepegawaian dan Pengembangan Sumber Daya Manusia Kabupaten Kolaka Timur/
 Agency of Civil Service and Human Resource Development of Kolaka Timur Regency

2.4. ADMINISTRASI PEMERINTAHAN/GOVERNMENT ADMINISTRATION

Tabel 2.4.1
Table Jumlah Pelayanan Pencetakan Kartu Keluarga (KK) dan Kartu Tanda Penduduk (KTP) menurut Kecamatan di Kabupaten Kolaka Timur, 2018
Number of Services for Family Card (KK) and the Identity Card (KTP) Making by Subdistrict in Kolaka Timur Regency, 2018

Kecamatan Sub Districts	Jumlah KK Number of Family Cards	Jumlah KTP Number of ID Card
(1)	(2)	(3)
Aere	4367	9867
Lambandia	3998	9443
Poli-Polia	2837	6013
Dangia	1716	3848
Ladongi	8183	19639
Loea	5771	14015
Tirawuta	3327	7825
Lalolae	10485	14015
Mowewe	8138	19425
Tinondo	6480	15473
Uluwoi	5367	13838
Ueesi	2083	3674
Kolaka Timur	62752	137075

Sumber/Source:

Dinas Kependudukan dan Pencatatan Sipil Kabupaten Kolaka Timur/Service of Population and Civil Registration of Kolaka Timur Regency

Tabel
Table

2.4.2

Realisasi Perijinan yang Diterbitkan menurut Jenis Izin dan Bulan di Kabupaten Kolaka Timur, 2018

Realization of Licensing Issued by Type of License and Month in Kolaka Timur Regency, 2018

Jenis Perizinan <i>Type of Licensing</i>	Bulan <i>Month</i>			
	Januari <i>January</i>	Februari <i>February</i>	Maret <i>March</i>	April <i>April</i>
(1)	(2)	(3)	(4)	(5)
1 Izin Mendirikan Bangunan	24	15	16	23
2 Izin Gangguan	39	13	21	33
3 Izin Tempat Penyimpan Barang	0	1	0	0
4 Izin Usaha Perdagangan	43	13	19	33
5 Izin Usaha Angkutan Jalan	0	0	0	0
6 Izin Usaha Jasa Konstruksi	7	4	2	2
7 Izin Reklame	0	0	0	0
8 Izin Usaha Industri	2	0	0	0
9 Tanda Daftar Perusahaan (TDP)	40	13	19	33
10 Perseroan Terbatas (PT)	0	2	2	0
11 Perusahaan Komanditer (CV)	24	6	4	6
12 Perorangan	22	10	18	29
13 Koperasi	0	0	0	0
Jumlah/ Total 2018	278	178	260	159

Sumber/Source: Dinas Penanaman Modal dan Perizinan Terpadu Satu Pintu Kab. Kolaka Timur/Board of Investment and Integrated Services Licensing of Kolaka Timur Regency

Lanjutan Tabel 2.4.2/Continued Table 2.4.2

Jenis Perizinan <i>Type of Licensing</i>	Bulan/ Month			
	Mei <i>May</i>	Juni <i>June</i>	Juli <i>July</i>	Augustus <i>August</i>
(1)	(6)	(7)	(8)	(9)
1 Izin Mendirikan Bangunan	21	19	42	60
2 Izin Gangguan	21	7	10	26
3 Izin Tempat Penyimpan Barang	0	0	0	0
4 Izin Usaha Perdagangan	19	7	8	26
5 Izin Usaha Angkutan Jalan	0	0	0	0
6 Izin Usaha Jasa Konstruksi	3	3	0	1
7 Izin Reklame	0	0	0	0
8 Izin Usaha Industri	0	1	0	0
9 Tanda Daftar Perusahaan (TDP)	19	7	8	26
10 Perseroan Terbatas (PT)	2	0	1	0
11 Perusahaan Komanditer (CV)	4	3	1	2
12 Perorangan	17	7	8	26
13 Koperasi	0	0	0	0
Jumlah Total	160	132	245	167

Sumber/Source: Dinas Penanaman Modal dan Perizinan Terpadu Satu Pintu Kab. Kolaka Timur/Board of Investment and Integrated Services Licensing of Kolaka Timur Regency

Lanjutan Tabel 2.4.2/Continued Table 2.4.2

Jenis Perizinan <i>Type of Licensing</i>	Bulan <i>Month</i>				Jumlah <i>Total</i>
	September	Oktober	November	Desember	
	<i>September</i>	<i>October</i>	<i>November</i>	<i>December</i>	
(1)	(10)	(11)	(12)	(13)	(14)
1 Izin Mendirikan Bangunan	9	27	24	23	303
2 Izin Gangguan	9	15	16	1	211
3 Izin Tempat Penyimpan Barang	0	0	0	0	1
4 Izin Usaha Perdagangan	3	10	12	1	194
5 Izin Usaha Angkutan Jalan	0	0	1	0	1
6 Izin Usaha Jasa Konstruksi	0	3	3	0	28
7 Izin Reklame	0	0	0	0	0
8 Izin Usaha Industri	0	2	2	0	7
9 Tanda Daftar Perusahaan (TDP)	0	0	1	0	166
10 Perseroan Terbatas (PT)	1	0	1	0	9
11 Perusahaan Komanditer (CV)	0	5	1	0	56
12 Perorangan	0	0	0	0	137
13 Koperasi	1	0	0	0	1
Jumlah/ Total 2018	85	123	86	25	1114

Sumber/Source: Dinas Penanaman Modal dan Perizinan Terpadu Satu Pintu Kab. Kolaka Timur/Board of Investment and Integrated Services Licensing of Kolaka Timur Regency

3

PENDUDUK DAN KETENAGAKERJAAN

Population and Employment



2018




Tingkat Pengangguran Terbuka

2,76%



Laju Pertumbuhan Penduduk,
2017-2018



Rasio Jenis Kelamin,
2018

PENJELASAN TEKNIS

1. Sumber utama data kependudukan adalah sensus penduduk yang dilaksanakan setiap sepuluh tahun sekali. Sensus penduduk telah dilaksanakan sebanyak enam kali sejak Indonesia merdeka, yaitu tahun 1961, 1971, 1980, 1990, 2000, dan 2010. Selain Sensus Penduduk, untuk menjembatani ketersediaan data kependudukan diantara dua periode sensus, BPS melakukan Survei Penduduk Antar Sensus (SUPAS). SUPAS telah dilakukan sebanyak lima kali, tahun 1976, 1985, 1995, 2005 dan terakhir 2015. Data kependudukan selain SP dan SUPAS adalah proyeksi penduduk. Di dalam sensus penduduk, pencacahan dilakukan terhadap seluruh penduduk yang berdomisili di wilayah teritorial Indonesia termasuk warga negara asing kecuali anggota korps diplomatik negara sahabat beserta keluarganya. Metode pengumpulan data dalam sensus dilakukan dengan wawancara antara petugas sensus dengan responden dan juga melalui e-census. Pencatatan penduduk menggunakan konsep usual residence, yaitu konsep di mana penduduk biasa bertempat tinggal. Bagi penduduk yang bertempat tinggal tetap dicacah di mana mereka biasa tinggal, sedangkan untuk penduduk yang tidak bertempat tinggal tetap dicacah di tempat di mana mereka ditemukan petugas sensus pada malam 'Hari Sensus'. Termasuk penduduk yang tidak bertempat tinggal tetap adalah tuna wisma, awak kapal berbendera Indonesia, penghuni perahu/rumah apung, masyarakat terpencil/

TECHNICAL NOTES

1. *The main source of demographic data is population census, which is conducted every ten years. Population Census has been conducted six times since Indonesia's independence: 1961, 1971, 1980, 1990, 2000, and 2010. In addition to the Census, BPS also conducted Intercensal Population Survey, called SUPAS which is designed to proceed demographic data between two census. SUPAS has been conducted five times: 1976, 1985, 1995, 2005 and 2015. Besides Population Census and SUPAS, this report also uses population projection. The population census enumerates all residents who domicile in the entire territory of Indonesia including foreign citizens except the diplomatic corps members and their families. The method of data collection in a population census involves interviewing respondents and conducting e-census. Enumeration of the population uses the concept of "usual residence", which is the concept of "places where people usually live". De jure was applied to the permanent residents, while de facto was applied to non-permanent residents. The permanent residents were enumerated in place where they normally live, the non-permanent residents were enumerated where they were found by the enumerators, on the night of 'Census Date'. The non permanent residents include homeless people, ship crew, boat people, remote area community, and internally displaced persons. Those who had permanent residence and had been travelling*

terasing, dan pengungsi. Bagi mereka yang mempunyai tempat tinggal tetap dan sedang bepergian ke luar wilayah lebih dari enam bulan, tidak dicacah di tempat tinggalnya, tetapi dicacah di tempat tujuannya. Untuk tahun yang tidak dilaksanakan sensus penduduk, data kependudukan diperoleh dari hasil proyeksi penduduk. Proyeksi penduduk merupakan suatu perhitungan ilmiah yang didasarkan pada asumsi dari komponen-komponen perubahan penduduk, yaitu kelahiran, kematian, dan migrasi. Proyeksi penduduk Indonesia 2010–2035 menggunakan data dasar penduduk hasil SP2010.

2. Penduduk Indonesia adalah semua orang yang berdomisili di wilayah teritorial Indonesia selama enam bulan atau lebih dan atau mereka yang berdomisili kurang dari enam bulan tetapi bertujuan menetap.
 3. Laju pertumbuhan penduduk adalah angka yang menunjukkan persentase penambahan penduduk dalam jangka waktu tertentu.
 4. Kepadatan penduduk adalah rasio banyaknya penduduk per kilometer persegi.
 5. Rasio jenis kelamin adalah perbandingan antara penduduk laki-laki dan penduduk perempuan pada suatu wilayah dan waktu tertentu. Biasanya dinyatakan dengan banyaknya penduduk laki-laki untuk 100 penduduk perempuan.
 6. Distribusi penduduk adalah pola persebaran penduduk di suatu wilayah, baik berdasarkan batas-batas geografis maupun berdasarkan batas-
2. *The population of Indonesia are all residents of the entire territory of Indonesia who have stayed for six months or longer, and those who intended to stay more than six months even though their length of stay is less than six months.*
 3. *The growth rate of population is the number that show percentage of population growth within a specified period.*
 4. *Population density is ratio of population per square kilometer.*
 5. *Sex ratio is the ratio of males population to females population in a given area and time, usually expressed as the number of males for every 100 females.*
 6. *Population distribution is the pattern of population distribution in an area, either by geographic boundaries or by government administrative*

batas administrasi pemerintahan.

7. Komposisi penduduk adalah pola persebaran penduduk menurut karakteristiknya, contoh: penduduk menurut kelompok umur, penduduk menurut jenis kelamin
8. Penduduk usia kerja adalah penduduk yang berumur 15 tahun ke atas.
9. Angkatan kerja adalah penduduk usia kerja (15 tahun ke atas) yang bekerja, punya pekerjaan namun sementara tidak bekerja, dan pengangguran.
10. Bekerja adalah kegiatan ekonomi yang dilakukan oleh seseorang dengan maksud memperoleh atau membantu memperoleh pendapatan atau keuntungan dan lamanya bekerja paling sedikit 1 jam secara terus menerus dalam seminggu yang lalu (termasuk pekerja keluarga tanpa upah yang membantu dalam suatu usaha/kegiatan ekonomi).
11. Sumber utama data ketenagakerjaan adalah Survei Angkatan Kerja Nasional (Sakernas). Survei ini khusus dirancang untuk mengumpulkan informasi/data ketenagakerjaan. Pada beberapa survei sebelumnya, pengumpulan data ketenagakerjaan dipadukan dalam kegiatan lainnya, seperti survei sosial ekonomi nasional (SUSENAS), sensus penduduk (SP), dan survei penduduk antar sensus (SUPAS). Selain itu ada juga data dari Dinas Transmigrasi dan Ketenagakerjaan.
12. Jumlah jam kerja seluruhnya adalah jumlah jam kerja yang digunakan untuk bekerja (tidak termasuk jam kerja istirahat resmi dan jam kerja

boundaries.

7. *Population composition is the pattern of population distribution by its characteristics, example: population by age group, population by sex*
8. *Working age population is persons of 15 years and over.*
9. *Labor force or economically active are persons of 15 years and over, who in the previous week were working, temporarily absent from work but having jobs, and unemployment.*
10. *Working is economic activity conducted by a person and intended to earn income by doing work or helping to do work at least one hour continuously during the reference week (including unpaid family worker/s for any economic activity).*
11. *The main source of employment data is National Labour Force Survey (Sakernas). This survey is specifically designed to collect information on employment statistics. Previously, the collection of such data was integrated with other surveys, such as national socio-economic survey (Susenans), population census (SP), and intercensal population survey (SUPAS). The other source of employment data is from Service of Labor and Transmigration.*
12. *Total working hours is the total hours spent by an employee to perform all jobs (excluding the time used for other activities which are not*

yang digunakan untuk hal-hal di luar pekerjaan).

13. Lapangan usaha adalah bidang kegiatan dari pekerjaan/tempat bekerja di mana seseorang bekerja. Klasifikasi lapangan usaha mengikuti Klasifikasi Baku Lapangan Usaha Indonesia (KBLI) dalam 1 digit.
 14. Status pekerjaan adalah kedudukan seseorang dalam unit usaha/kegiatan dalam melakukan pekerjaan.
 15. Berusaha sendiri tanpa dibantu orang lain adalah bekerja atau berusaha dengan menanggung risiko secara ekonomis, yaitu dengan tidak kembalinya ongkos produksi yang telah dikeluarkan dalam rangka usahanya tersebut, serta tidak menggunakan pekerja dibayar maupun pekerja tak dibayar, termasuk yang sifat pekerjaannya memerlukan teknologi atau keahlian khusus.
 16. Berusaha dibantu buruh tidak tetap/ buruh tidak dibayar adalah bekerja atau berusaha atas risiko sendiri, dan menggunakan buruh/pekerja tak dibayar dan atau buruh/pekerja tidak tetap.
 17. Berusaha dibantu buruh tetap/buruh dibayar adalah berusaha atas risiko sendiri dan mempekerjakan paling sedikit satu orang buruh/pekerja tetap yang dibayar.
 18. Buruh/karyawan/pegawai adalah seseorang yang bekerja pada orang lain atau instansi/kantor/ perusahaan secara tetap dengan menerima upah/gaji baik berupa uang maupun barang. Buruh yang tidak mempunyai
- classified as work).*
13. *Industry is field of a person's activity or establishment. The classification of industries follows the Indonesia Standard Industrial Classification (KBLI) in one digit.*
 14. *Employment status is the status of a person at his place of work or establishment where he was employed.*
 15. *Own-account worker is a person who works at his own risk without assisted by paid per mount worker or unpaid worker include technical job or skill job.*
 16. *Employer assisted by temporary workers/unpaid worker is a person who works at his own risk and assisted by temporary worker/unpaid worker.*
 17. *Employer assisted by permanent workers/paid workers is a person who does his business at her/his own risk at least one assisted by paid permanent worker.*
 18. *Employee is a person who work permanently for other people or institution/office/ company and gains some money/cash or goods as wage/ salary. Labor who have no permanent employer is not categorized as*

majikan tetap, tidak digolongkan sebagai buruh/karyawan, tetapi sebagai pekerja bebas. Seseorang dianggap memiliki majikan tetap jika memiliki 1 (satu) majikan (orang/ rumah tangga) yang sama dalam sebulan terakhir, khusus pada sektor bangunan batasannya tiga bulan. Apabila majikannya instansi/lembaga, boleh lebih dari satu.

19. Pekerja bebas adalah seseorang yang bekerja pada orang lain/majikan/ institusi yang tidak tetap (lebih dari 1 majikan dalam sebulan terakhir) di usaha pertanian baik berupa usaha rumah tangga maupun bukan usaha rumah tangga, ataupun di nonpertanian atas dasar balas jasa dengan menerima upah atau imbalan baik berupa uang maupun barang, dan baik dengan sistem pembayaran harian maupun borongan
20. Pekerja tak dibayar adalah seseorang yang bekerja membantu usaha untuk memperoleh penghasilan/ keuntungan yang dilakukan oleh salah seorang anggota rumah tangga atau bukan anggota rumah tangga tanpa mendapat upah/gaji baik berupa uang maupun barang.

a laborer/ worker/employee but casual worker. A laborers in general is considered to have a permanent employer if he has the same employer during the past month, particularly for building construction sector is 3 months. If the employer is an institution, more than 1 (one) employer is allowed.

19. *Casual employee is a person who does not work permanently for other people/employer/ institution (more than 1 employer during the last 1 month) in agricultural sector, either home industry or not home industry, or in non-agricultural sector based on remuneration paid with money or goods, and based on daily or contact payment system.*
20. *Unpaid worker is a person who intended to work without pa,y either with money or good, in an establishment run by other members of the family, relative or neighbour.*

ULASAN**DESCRIPTION****Kependudukan**

Penduduk Kabupaten Kolaka Timur berdasarkan proyeksi penduduk tahun 2018 sebanyak 130.860 jiwa yang terdiri atas 67.208 jiwa penduduk laki-laki dan 63.652 jiwa penduduk perempuan. Dibandingkan dengan proyeksi jumlah penduduk tahun 2017, penduduk Kolaka Timur mengalami pertumbuhan sebesar 2,11 persen dengan masing-masing persentase pertumbuhan penduduk laki-laki sebesar 2,18 persen dan pertumbuhan penduduk perempuan sebesar 2,04 persen. Sementara itu besarnya angka rasio jenis kelamin tahun 2018 penduduk laki-laki terhadap penduduk perempuan sebesar 106. Hal ini berarti jumlah penduduk laki-laki 6 persen lebih besar dari jumlah penduduk perempuan.

Kepadatan penduduk di Kabupaten Kolaka Timur tahun 2018 mencapai 878 jiwa/Km². Kepadatan Penduduk di 12 kecamatan cukup beragam dengan kepadatan penduduk tertinggi terletak di Kecamatan Lambandia dengan kepadatan sebesar 180 jiwa/Km² dan terendah di Kecamatan Ueesi sebesar 2 jiwa/Km².

Ketenagakerjaan

Jumlah angkatan kerja Kabupaten Kolaka Timur tahun 2018 sebesar 101.627 orang, dengan jumlah yang bekerja sebesar 98.820 orang dan menganggur sebanyak 2.807 orang. Jika dilihat dari jenis kelamin jumlah pengangguran laki-laki lebih kecil di bandingkan perempuan. Tingkat Pengangguran di Kabupaten Kolaka Timur sebesar 2,76 persen, sedangkan

Population

Kolaka Timur population based population projections for 2018 were 130.860 people consisting of 67,208 inhabitants of the male and 63,652 female population people. This compares with a total Kolaka Timur Population in 2017, the Population growth of Kolaka Timur are 2,11 percent with each percentage of the male population increased by 2,18 percent and 2,04 percent growth for female population. While the magnitude of the sex ratio in 2018 the male population towards the female population are 106. It means number of males six percent more than number of females.

Population density of Kolaka Timur Regency in 2018 reached 878 people/Km². Population density in 12 Subdistricts are quite diverse with the highest population density of Subdistrict is located in the Subdistrict Lambandia with the number of density are 180 people/ Km² and the lowest in Subdistrict Ueesi with 2 people/ Km².

Employment

The labor force of Kolaka Timur Regency 2018 amounted to 101.627 people, with the amount of work for 98.820 people and as many as 2.807 people unemployed. If the views of gender smaller number of unemployed women in comparison to men. Unemployment in Kolaka Timur Regency is 2,76 percent, while the labor force participation rate of

tingkat partisipasi angkatan kerja sebesar 77,81 persen.

Bila dilihat dari lapangan usaha dan jenis kelamin (Tabel 3.2.2) dapat diketahui bahwa persentase pekerja terbanyak terdapat pada sektor pertanian, perkebunan, kehutanan, perburuan dan perikanan yaitu sebesar 41,28 persen.

Jumlah Pencari Kerja Terdaftar di Kabupaten Kolaka Pada Dinas Tenaga Kerja dan Transmigrasi Kabupaten Kolaka Timur pada Tahun 2018 sebesar 916 orang.

Perbandingan pencari kerja laki-laki lebih sedikit dibandingkan perempuan, terdaftar 517 laki-laki dan 399 perempuan pencari kerja terdaftar pada Dinas Sosial dan Tenaga Kerja. Proporsi terbesar pencari kerja yang mendaftar pada dinas Sosial dan Tenaga Kerja berpendidikan terakhir S1 yaitu sebesar 55,24 persen (506 pekerja).

77,81 percent .

When viewed from the field of business and gender (Table 3.2.2) it can be seen that the numbers of employees are in agriculture, forestry, estate crops, hunting and fisheries sector which is 41,28 percent.

Number of Job Seekers Registered in Kolaka Timur In Employment and Transmigration Office of Kolaka Subdistrict in 2018 were 916 employee.

Comparison of the number of job seeker men fewer than women, which registered 517 men and 339 women job seekers registered with Social, Employment and Transmigration Office of Kolaka Timur Regency. The largest proportion of job seekers who register have Last educated scholar as Graduated by 55,24 percent (506workers).

Gambar

Penduduk Kabupaten Kolaka Timur menurut Kecamatan, 2018

Picture

3.1

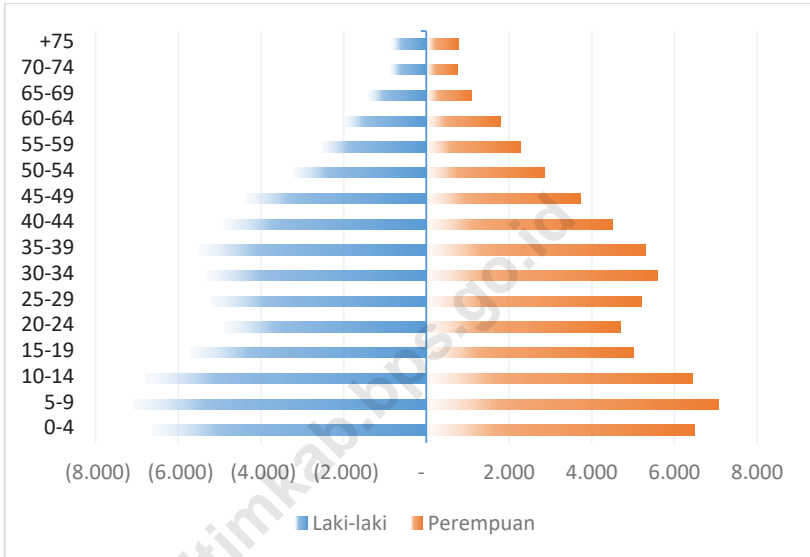
Populations of Kolaka Timur Regency by Sub District, 2018



Sumber : Proyeksi Penduduk Indonesia 2010-2035

Gambar
Picture

3.2 **Penduduk Kabupaten Kolaka Timur Menurut Kelompok Umur, 2018**
Populations of Kolaka Timur Regency by Age Group, 2018



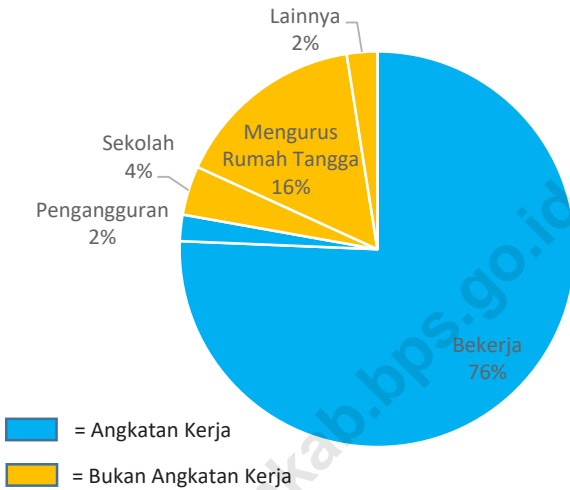
Sumber : Proyeksi Penduduk Indonesia 2010-2035

Gambar
Picture

3.3

Penduduk Berumur 15 Tahun Ke Atas Menurut Jenis Kegiatan Di Kabupaten Kolaka Timur, 2018

Populations 15 Years of Age and Over by Type of Activity, 2018



Sumber/Source : Survei Angkatan Kerja Nasional (Sakernas) Agustus 2018/ August National Labor Force Survey, 2018

3.1. KEPENDUDUKAN/POPULATION

Tabel 3.1.1 Penduduk, Laju Pertumbuhan Penduduk, Distribusi Persentase Penduduk, Kepadatan Penduduk, Rasio Jenis Kelamin Penduduk Menurut Kecamatan, SP 2010 dan 2018

Table *Population, Population Growth Rate, Percentage Distribution of Population, Population Density, and Population Sex Ratio by Sub District, SP2010 dan 2018*

Kecamatan Sub District	Penduduk (ribu)/ Population (thousand)			Laju Pertumbuhan Penduduk per Tahun Annual Population Growth Rate (%)
	¹ 2010	² 2010	2018	¹ 2010-2018
(1)	(2)	(3)	(4)	(5)
Aere	-	-	9.546	-
Lambandia	28.048	27.893	23.984	(14)
Poli-Polia	10.665	10.606	12.807	20
Dangia	-	-	11.124	-
Ladongi	23.952	23.818	19.802	(17)
Loea	6.208	6.174	7.657	23
Tirawuta	12.553	12.483	15.488	23
Lalolae	3.562	3.542	4.392	23
Mowewe	7.580	7.538	9.349	23
Tinondo	7.159	7.119	8.828	23
Uluwoi	7.282	7.242	5.603	(23)
Ueesi	-	-	2.280	-
Kolaka Timur	107.009	106.415	130.860	22

Sumber/Source: ¹Proyeksi Penduduk Juni 2010/June Population Projection, 2010

²Hasil Sensus Penduduk Mei 2010/Mei Population Census, 2010

Catatan/Note: Pada tahun 2010, Kecamatan Aere, Dangia dan Ueesi masih belum berpisah dari kecamatan induknya/
In 2010, Aere, Dangia and Ueesi Sub Districts still did not separate from their parent Sub District

Tabel

Table

3.1.2

Kepadatan Penduduk Menurut Kecamatan di Kabupaten Kolaka Timur, 2018

Population Density by Sub District in Kolaka Timur Regency, 2018

Kecamatan Sub District	Luas Area (Km ²)	Penduduk Population	Kepadatan Penduduk Population Density (Orang/Km ²) (People/Km ²)
(1)	(2)	(3)	(4)
Aere	138,35	9.546	69
Lambandia	133	23.984	180
Poli-Polia	133,53	12.807	96
Dangia	172,72	11.124	64
Ladongi	122,88	19.802	161
Loea	107,94	7.657	71
Tirawuta	206,8	15.488	75
Lalolae	75,39	4.392	58
Mowewe	155,29	9.349	60
Tinondo	261,13	8.828	34
Uluwoi	712,39	5.603	8
Ueesi	1435,32	2.280	2
Kolaka Timur	3.654,74	130.860	878

Sumber/Source:

Proyeksi Penduduk Indonesia 2010-2035/Indonesia Population Projection 2010-2035

Tabel **3.1.3** **Persebaran Penduduk Menurut Kecamatan di Kabupaten Kolaka Timur, 2017-2018**
Table **3.1.3** **Populations Distribution of Kolaka Timur Regency by Sub District, 2017-2018**

Kecamatan Sub District	2017		2018	
	Jumlah Area	Persebaran Distribution	Jumlah Area	Persebaran Distribution
(1)	(2)	(3)	(4)	(5)
Aere	9.349	7,30	9.546	7,29
Lambandia	23.486	18,33	23.984	18,33
Poli-Polia	12.542	9,79	12.807	9,79
Dangia	10.894	8,50	11.124	8,50
Ladongi	19.393	15,13	19.802	15,13
Loea	7.499	5,85	7.657	5,85
Tirawuta	15.167	11,83	15.488	11,84
Lalolae	4.302	3,36	4.392	3,36
Mowewe	9.156	7,14	9.349	7,14
Tinondo	8.646	6,75	8.828	6,75
Uluiwoi	5.487	4,28	5.603	4,28
Ueesi	2.233	1,74	2.280	1,74
Kolaka Timur	128.154	100,00	130.860	100,00

Sumber/Source:

Proyeksi Penduduk Indonesia 2010-2035/Indonesia Population Projection 2010-2035

Jumlah Penduduk Menurut Kelompok Umur dan Jenis Kelamin di Kabupaten Kolaka Timur, 2018

Tabel 3.1.4
Table

Number of Populations by Age Group and Sex in Kolaka Timur Regency, 2018

Kelompok Umu Age Group	Jumlah Penduduk Number of Population		
	Laki-Laki Male	Perempuan Female	Jumlah Total
(1)	(2)	(3)	(4)
0-4	6.627	6.484	13.111
5-9	7.077	7.069	14.146
10-14	6.779	6.451	13.230
15-19	5.710	5.010	10.720
20-24	4.869	4.697	9.566
25-29	5.219	5.208	10.427
30-34	5.324	5.598	10.922
35-39	5.474	5.299	10.773
40-44	4.906	4.506	9.412
45-49	4.381	3.737	8.118
50-54	3.212	2.862	6.074
55-59	2.535	2.283	4.818
60-64	1.996	1.806	3.802
65-69	1.395	1.106	2.501
70-74	870	746	1.616
+75	834	790	1.624
Kolaka Timur	67.208	63.652	130.860

Sumber/Source:

Proyeksi Penduduk Indonesia 2010-2035/*Indonesia Population Projection 2010-2035*

3.2. KETENAGAKERJAAN/EMPLOYMENT

Jumlah Penduduk Berumur 15 Tahun Keatas Menurut Jenis Kegiatan Selama Seminggu yang Lalu dan Jenis Kelamin di Kabupaten Kolaka Timur, 2018

Tabel 3.2.1
Table

Population Aged 15 Years and Over by Type of Activity During The Previous Week and Sex in Kolaka Timur Regency, 2018

Kegiatan Utama <i>Main Activity</i>	Jenis Kelamin/ Sex		Jumlah <i>Total</i>
	Laki-Laki <i>Male</i>	Perempuan <i>Female</i>	
(1)	(2)	(3)	(4)
Angkatan Kerja Economically Active	61.208	40.419	101.627
Bekerja/ Working	59.425	39.395	98.820
Pengangguran Terbuka/ Unemployment	1.783	1.024	2.807
Bukan Angkatan Kerja Economically Inactive	6.207	22.782	28.989
Sekolah/ School	2.264	2.983	5.247
Mengurus Rumah Tangga/ Taking Care of Household	1.928	18.555	20.483
Lainnya/ Others	2.015	1.244	3.259
Jumlah/ Total	67.415	63.201	130.616
Tingkat Partisipasi Angkatan Kerja/ Economically Active Participation Rate	90,79	63,95	77,81
Tingkat Pengangguran Terbuka/ Unemployment Rate	2,91	2,53	2,76

Sumber/Source: Survei Angkatan Kerja Nasional (Sakernas) Agustus 2018/ August National Labor Force Survey, 2018

Tabel

Table

3.2.2

Penduduk Berumur 15 Tahun Yang Bekerja Menurut Lapangan Usaha dan Jenis Kelamin di Kabupaten Kolaka Timur, 2018

Population Age 15 Years Over who Working by Main Industry And Sex in Kolaka Timur Regency, 2018

	Lapangan Usaha <i>Main Industry</i>	Jenis Kelamin/ Sex	
		Laki-Laki <i>Male</i>	Perempuan <i>Female</i>
	(1)	(2)	(3)
1	Pertanian, Perkebunan, Kehutanan, Perburuan & Perikanan	27.696	13.094
2	Pertambangan dan Penggalian	486	331
3	Industri Pengolahan	5.043	1.917
4	Pengadaan Listrik dan Gas	277	-
5	Konstruksi	4.376	-
6	Perdagangan Besar dan Eceran; Reparasi dan Perawatan Mobil dan Sepeda Motor	7.981	7.812
7	Transportasi dan Pergudangan	1.280	-
8	Penyediaan Akomodasi dan Makan Minum	1.110	3.278
9	Informasi dan Komunikasi	1.435	942
10	Jasa Keuangan dan Asuransi	966	1.034
13	Administrasi Pemerintahan, Pertahanan dan Jaminan Sosial Wajib	5.439	4.489
14	Jasa Pendidikan	2.883	5.547
15	Jasa Kesehatan dan Kegiatan Sosial	-	660
16	R, S, T, U Jasa Lainnya	453	291
	Jumlah/ Total	59.425	39.395

Sumber/Source: Survei Angkatan Kerja Nasional (Sakernas) Agustus 2018/ August National Labor Force Survey, 2018

Tabel 3.2.3

Penduduk Berumur 15 Tahun Yang Bekerja Menurut Status Pekerjaan Utama dan Jenis Kelamin di Kabupaten Kolaka Timur, 2018

Table

Population Age 15 Years Over who Working by Main Job Status And Sex in Kolaka Timur Regency, 2018

	Status Pekerjaan <i>Job Status</i>	Jenis Kelamin/ Sex		Jumlah <i>Total</i>
		Laki-Laki <i>Male</i>	Perempuan <i>Female</i>	
	(1)	(2)	(3)	(4)
1	Berusaha Sendiri Own account worker	9.702	3.858	13.560
2	Berusaha dibantu buruh tidak tetap/ pekerja kerluarga/tidak dibayar Employer assisted by temporary worker/ unpaid worker	19.729	3.851	23.580
3	Berusaha Dibantu buruh tetap/dibayar Employer assisted by permanent worker/ paid worker	4.659	-	4.659
4	Buruh/karyawan/pegawai Employee	14.824	13.607	28.431
5	Pekerja bebas di pertanian Casual agricultural worker	250	-	250
6	Pekerja bebas di non pertanian Casual non-agricultural worker	584	-	584
7	Pekerja keluarga/tidak dibayar Family worker/unpaid worker	9.677	18.079	27.756
	Jumlah/ Total	59.425	39.395	98.820

Sumber/Source: Survei Angkatan Kerja Nasional (Sakernas) Agustus 2018/ August National Labor Force Survey, 2018

Tabel
Table

3.2.4

Angkatan Kerja Menurut Pendidikan Tertinggi yang ditamatkan, Jenis Kegiatan dan Jenis Kelamin di Kabupaten Kolaka Timur, 2018

Economically Active by Educational Attainment, Type of Activity and Sex in Kolaka Timur Regency, 2018

Pendidikan Tertinggi yang Ditamatkan <i>Educational Attainment</i>	Laki-Laki <i>Male</i>		Jumlah <i>Total</i>
	Bekerja <i>Working</i>	Pengangguran <i>Unemployment</i>	
(1)	(2)	(3)	(4)
Tidak Sekolah/ Belum Tamat SD/SD <i>No schooling/Not yet completed primary school/Primary School</i>	18.030	-	18.030
SMP/Sederajat <i>Junior High School/Equivalent</i>	14.251	-	14.251
SMA Umum <i>General Senior High School</i>	16.690	1.042	17.732
SMA Kejuruan <i>Vocational Senior High School</i>	2.236	224	2.460
Diploma I/II/III	1.137	-	1.137
Universitas <i>University</i>	7.081	517	7.598
Jumlah/ Total	59.425	1.783	61.208

Sumber/Source: Survei Angkatan Kerja Nasional (Sakernas) Agustus 2018/ *August National Labor Force Survey, 2018*

Lanjutan Tabel 3.2.4/Continued Table 3.2.4

Pendidikan Tertinggi yang Ditamatkan <i>Educational Attainment</i>	Perempuan <i>Female</i>		Jumlah <i>Total</i>
	Bekerja <i>Working</i>	Pengangguran <i>Unemployment</i>	
(1)	(2)	(3)	(4)
Tidak Sekolah/ Belum Tamat SD/SD <i>No schooling/Not yet completed primary school/ Primary School</i>	13.447	254	13.701
SMP/Sederajat <i>Junior High School/Equivalent</i>	6.540	-	6.540
SMA Umum <i>General Senior High School</i>	8.023	236	8.259
SMA Kejuruan <i>Vocational Senior High School</i>	1.532	-	1.532
Diploma I/II/III	3.137	-	3.137
Universitas <i>University</i>	6.716	534	6.716
Jumlah/ Total	39.395	1.024	39.885

Sumber/Source: Survei Angkatan Kerja Nasional (Sakernas) Agustus 2018/ August National Labor Force Survey, 2018

Tabel

Table

3.2.5

Pencari Kerja yang Terdaftar, Lowongan yang Terdaftar,
Penempatan dan Penghapusan Pencari Kerja di Kabupaten
Kolaka Timur, 2014-2018

*Job Seekers who Registered, Vacancies who Registered,
Placement and Removal Job Seekers in Kolaka Timur
Regency, 2014-2018*

Uraian List	2014	2015	2016	2017	2018
(1)	(2)	(3)	(4)	(5)	(6)
Pencari Kerja <i>Registered Job Seeker</i>	5950	5619	4369	4508	4495
Lowongan yang Terdaftar <i>Registered Vacancies</i>	1278	1034	1644	1060	1645
Penempatan Pencari Kerja <i>Placement</i>	1278	1034	1644	1060	1645
Penghapusan Pencari Kerja <i>Removal Job Seeker</i>	2910	504	1039	542	252

Sumber/*Source*: Dinas Transmigrasi dan Tenaga Kerja Kab. Kolaka Timur/*Office of Labor and Transmigration of Kolaka Timur Regency*

Tabel 3.2.6 Jumlah Pencari Kerja yang Terdaftar di Depnaker Kabupaten Kolaka Timur menurut Pendidikan dan Jenis Kelamin, 2018
Table *Number of Job Seekers who Registered at Employment Offices of Kolaka Timur Regency by Education and Sex, 2018*

Pendidikan <i>Education</i>	Laki-Laki <i>Male</i>	Perempuan <i>Female</i>	Jumlah <i>Total</i>
(1)	(2)	(3)	(4)
SD/ <i>Elementry School</i>	-	-	-
SLTP/	2	-	2
SLTA/	142	93	235
DI/DII/ <i>First Diploma</i>	10	50	60
Sarjana Muda/ DIII/ <i>Bachelor</i>	45	63	108
Sarjana/S1/ <i>Graduated</i>	315	191	506
Pasca Sarjana/S2/ <i>Post Graduated</i>	3	2	5
Jumlah/ <i>Total</i>	517	399	916

Sumber/Source: Dinas Transmigrasi dan Tenaga Kerja Kab. Kolaka Timur/ *Office of Labor and Transmigration of Kolaka Timur Regency*

4

SOSIAL
Social



PERSENTASE
PENDUDUK MISKIN
KABUPATEN
KOLAKA TIMUR
TAHUN 2018

13,82 %



65,53
IPM

INDEKS PEMBANGUNAN MANUSIA



PENJELASAN TEKNIS**TECHNICAL NOTES**

1. Tidak/belum pernah sekolah adalah mereka yang tidak pernah atau belum pernah terdaftar dan tidak pernah atau belum pernah aktif mengikuti pendidikan di suatu jenjang pendidikan formal. Termasuk juga yang tamat/belum tamat taman kanak-kanak tetapi tidak melanjutkan ke sekolah dasar.
 2. Masih bersekolah adalah mereka yang terdaftar dan aktif mengikuti pendidikan formal dan nonformal (Paket A, B, atau C), baik pendidikan dasar, menengah maupun pendidikan tinggi. Bagi mahasiswa yang sedang cuti dianggap masih bersekolah.
 3. Tidak bersekolah lagi adalah mereka yang pernah terdaftar dan aktif mengikuti pendidikan di suatu jenjang pendidikan formal dan nonformal (Paket A, B, atau C), tetapi pada saat pencacahan tidak lagi terdaftar dan tidak aktif mengikuti pendidikan.
 4. Tamat sekolah adalah menyelesaikan pelajaran yang ditandai dengan lulus ujian akhir pada kelas atau tingkat terakhir suatu jenjang pendidikan di sekolah negeri maupun swasta dengan mendapatkan tanda tamat belajar/ijazah. Seseorang yang belum mengikuti pelajaran pada kelas tertinggi tetapi telah mengikuti ujian akhir dan lulus dianggap tamat sekolah.
 5. Dapat membaca dan menulis artinya dapat membaca dan menulis kata-kata/kalimat sederhana dengan suatu aksara tertentu.
1. *Not/never attending school is someone who has never attended or never been registered in a formal education, such as primary, secondary, and tertiary education. Those who just completed kindergarten are considered as never attended school.*
 2. *Attending school is someone who is currently attending primary, secondary, or tertiary education, including package A, package B, or package C. College student who postpones his/her study is considered as attending school.*
 3. *Not attending school anymore is someone who had enrolled and participated in formal and non-formal education in the past including package A, package B, or package C, but currently does not attend school.*
 4. *Completed particular level of education is someone who has completed particular level of education in private or public school and accepting graduation certificate. Someone who has never attended the highest grade but passed the final exam is considered as completed particular level of education.*
 5. *Able to read and write is the ability to read and write at least a simple sentence in any letter of alphabets.*

6. Jalur Pendidikan di Indonesia terdiri atas 1) pendidikan formal, 2) pendidikan nonformal, dan 3) pendidikan informal yang ketiganya dapat saling melengkapi dan memperkaya (Undang-Undang No. 20 Tahun 2013 tentang Sistem Pendidikan Nasional).
7. Jenjang Pendidikan Formal terdiri atas pendidikan dasar, pendidikan menengah, dan pendidikan tinggi. Jenis pendidikan yang diajarkan mencakup pendidikan umum, kejuruan, akademik, profesi, vokasi, keagamaan, dan khusus.
- Pendidikan Dasar berbentuk Sekolah Dasar (SD) dan Madrasah Ibtidaiyah (MI) atau bentuk lain yang sederajat serta Sekolah Menengah Pertama (SMP) dan Madrasah Tsanawiyah (MTs), atau bentuk lain yang sederajat.
 - Pendidikan Menengah berbentuk Sekolah Menengah Atas (SMA), Madrasah Aliyah (MA), Sekolah Menengah Kejuruan (SMK), dan Madrasah Aliyah Kejuruan (MAK), atau bentuk lain yang sederajat.
 - Pendidikan Tinggi merupakan jenjang pendidikan setelah pendidikan menengah yang mencakup program pendidikan diploma, sarjana, magister, spesialis, dan doktor yang diselenggarakan oleh perguruan tinggi. Perguruan tinggi dapat berbentuk akademi, politeknik, sekolah tinggi, institut, atau universitas.
6. *The Education System in Indonesia consists of 1) a formal education, 2) non-formal education, and 3) informal education that all three can be complementary and enriching (Law No. 20 Year 2013 about The National Education System).*
7. *The Formal Education Level consists of primary education, secondary education, and high education. The kind of education that taught consists of general education, vocational, academic, professional, religious, and specific education.*
- *The Primary Education consists of Elementary School and Islamic Elementary School or other equivalent forms and Junior High School and MTs, or other equivalent forms.*
 - *The Secondary Education consists of the senior high school, MA, Vocational School, and Vocational Madrasah Aliyah, or other equivalent forms.*
 - *The High Education consists of the education level after the secondary education that consists of diplomas, bachelor, master, specialist, and doctoral degrees that are held by the college. The colleges can be academy, polytechnic, high school, institute, or university.*

8. Rumah Sakit adalah tempat pemeriksaan dan perawatan kesehatan, biasanya berada di bawah pengawasan dokter/tenaga medis, yang melayani penderita yang sakit untuk berobat rawat jalan atau rawat inap.
9. Rumah Sakit Bersalin adalah rumah sakit khusus untuk persalinan, dilengkapi pelayanan spesialis pemeriksaan kehamilan, persalinan, rawat inap dan rawat jalan ibu dan anak yang berada di bawah pengawasan dokter spesialis kandungan.
10. Rumah Bersalin adalah sarana pelayanan kesehatan dengan izin sebagai rumah bersalin, dilengkapi pelayanan pemeriksaan kehamilan, persalinan serta pemeriksaan ibu dan anak yang berada di bawah pengawasan bidan senior.
11. Poliklinik adalah sarana kesehatan yang dipakai untuk pelayanan berobat jalan, biasanya berada di bawah pengawasan dokter/tenaga medis.
12. Puskesmas (Pusat Kesehatan Masyarakat) adalah unit pelaksana teknis dinas kesehatan kabupaten/kota yang mempunyai fungsi utama sebagai penyelenggara pelayanan kesehatan tingkat pertama. Wilayah kerja puskesmas maksimal adalah satu kecamatan dan untuk dapat menjangkau wilayah kerjanya, puskesmas mempunyai jaringan pelayanan yang meliputi unit Puskesmas Pembantu (Pustu), unit Puskesmas Keliling (Puskel), dan unit bidan desa/komunitas (Peraturan
8. *Hospital is a place for health check, usually controlled/supervised by doctors/medical personnel to serve the ill patients to get outpatient or inpatient treatment services.*
9. *Maternity Hospital is a specialized hospital for childbirth, has specialist inspection service to pregnancy, childbirth, hospitalization and outpatient for mothers and children that is under the supervision of an obstetrician.*
10. *Maternity House is health care facility with a license as a maternity house, equipped with prenatal care, childbirth and examination of mothers and children which is under the supervision of a senior midwife.*
11. *Polyclinic is a health facility in which to get outpatient services, usually under the control of doctor/medical personnel.*
12. *Public Health Center is technical implementation unit of regency health department that have the primary function as a first-level health care providers. The working area standard of public health center is one Subdistrict and to reach their working areas, public health centers have a service network covering subsidiary of public health center, mobile public health center units, and midwife units (Regulation of the Minister of Health of Indonesia Number 75 Year 2014 about Public Health Center).*

Menteri Kesehatan RI No. 75 Tahun 2014 Tentang Pusat Kesehatan Masyarakat).

13. Apotek adalah suatu tempat tertentu yang digunakan untuk melakukan pekerjaan kefarmasian, dan penyaluran/penjualan obat atau bahan farmasi dan perbekalan kesehatan lainnya kepada masyarakat yang dikelola oleh tenaga apoteker (Peraturan Menteri Kesehatan RI No. 1332 Tahun 2002 Tentang Perubahan Atas Peraturan Menteri Kesehatan RI No. 922/MENKES/PER/X/1993 Tentang Ketentuan dan Tata Cara Pemberian Izin Apotek).
14. Imunisasi adalah memasukkan kuman atau racun penyakit tertentu yang sudah dilemahkan (vaksin) ke dalam tubuh dengan cara disuntik atau diminum (diteteskan dalam mulut) dengan maksud agar terjadi kekebalan tubuh terhadap penyakit tersebut.
15. BCG (Bacillus Calmette Guerin) merupakan vaaksinasi untuk mencegah penyakit TBC, diberikan pada bayi baru lahir atau anak, dengan suntikan pada kulit pangkal lengan atas. Bekas suntikan kemudian akan membentuk tonjolan kecil jaringan parut pada kulit lengan atas. Suntikan BCG diberikan kepada anak sebanyak 1.
16. DPT (Difteri, Pertusis, Tetanus) merupakan vaksin untuk mencegah penyakit Difteri, Pertusis, dan Tetanus yang diberikan pada bayi berumur 3 bulan ke atas, dengan suntikan pada paha, diulang 1 bulan dan 2 bulan kemudian, sehingga suntikan
13. *Pharmacy is a specific place that is used for pharmaceutical jobs, and distribution/sale of drugs/ pharmaceuticals and other medical supplies to people that are administered by trained pharmacist (Regulation of the Minister of Health of Indonesia Number 1332 Year 2002 about the Changes of Regulation of the Minister of Health of Indonesia Number 922/MENKES/PER/X/1993 about Pro-vision and Procedures for Administration of Licensed Pharmacies).*
14. *Immunization is putting enervated microbe of a certain disease into human body by injection or drinking (dropping into mouth) to make the body immune to that disease.*
15. *BCG (Bacillus Calmette Guerin) is a vaccine to prevent TBC disease, given to newborns or children, by injection at the base of the skin of the upper arm. Injection site will form little bumps of scar tissue in the skin of the upper arm. BCG injections given to children 1 times.*
16. *DPT (Diphtheria, Pertussis, Tetanus) is a vaccine to prevent the diphtheria, pertussis, and tetanus disease, given to infants aged 3 months and above, with a shot in the thigh, repeated one month and two months later, so that the complete DPT immunization shots*

inumisasi DPT lengkap pada balita berjumlah 3 kali (kadang-kadang selang waktu antar suntikan bisa lebih dari 1 bulan)

17. Angka keberhasilan pengobatan tuberkulosis smear positive/Basil Tahan Asam (BTA) positif adalah proporsi (dinyatakan sebagai persentase) kasus TB BTA positif yang terdaftar di bawah program pengendalian TB nasional pada tahun tertentu yang dinyatakan berhasil menyelesaikan pengobatan. Dengan atau tanpa bukti bakteriologi keberhasilan (“sembuh” dan “menyelesaikan pengobatan” masing-masing).
18. Kasus kumulatif AIDS adalah kumulatif kasus AIDS sampai dengan referensi waktu tertentu.
19. Peristiwa tindak pidana yang dilaporkan ialah setiap peristiwa yang diterima kepolisian dari laporan masyarakat, atau peristiwa dimana pelakunya tertangkap tangan oleh kepolisian.
20. Jumlah tindak pidana menggambarkan jumlah kasus tindak pidana yang terjadi pada kurun waktu tertentu.
21. Persentase penyelesaian tindak pidana

Persentase penyelesaian peristiwa tindak pidana menyatakan persentase penyelesaian tindak pidana oleh polisi. Suatu tindak pidana dinyatakan sebagai kasus yang selesai di tingkat kepolisian, apabila:

- berkas perkaranya sudah siap untuk diserahkan atau telah diserahkan kepada kejaksaan;

at toddler totaling 3 times (sometimes the time interval between injections can be more than 1 month)

17. *The treatment success rate for new pulmonary smear-positive tuberculosis cases is the proportion (expressed as a percentage) of new smear-positive tuberculosis cases registered under a national tuberculosis control programme in a given year that successfully completed treatment. With or without bacteriological evidence of succes (“cured” and “treatment completed” respectively).*
18. *Cummulative AIDS case is cummmulative AIDS cases with reference to a particular time.*
19. *Reported crime incidence includes all criminal cases reported and received by police office, and all crimes caught by police.*
20. *Crime total refers to the number of criminal cases occurring during a given period.*
21. *Crime clearance rate*

Crime clearence rate refers to percentage of crime clearance by police. A criminal case is categorized as a cleared case by police, if:

- *All documents are ready to submit or already submitted to justice court;*

- dalam hal delik aduan, pengaduannya dicabut dalam tenggang waktu yang telah ditentukan menurut undang-undang;
 - telah diselesaikan oleh kepolisian berdasarkan azas plichtmatigheid (kewajiban berdasarkan kewenangan hukum);
 - kasus yang dimaksud tidak termasuk kompetensi kepolisian
 - tersangka meninggal dunia;
 - kasus kadaluwarsa.
- *In the case of attense that warrants complaint, the complaint was withdraw within a given period state in the law;*
 - *The case was cleared by police based on the principle of plichtmatigheid (obligation on the basis of law authority);*
 - *The case was not the responsibility of police office;*
 - *The suspect died;*
 - *The case was out of date.*
22. Untuk mengukur kemiskinan, BPS menggunakan konsep kemampuan memenuhi kebutuhan dasar (basic needs approach). Dengan pendekatan ini, kemiskinan dipandang sebagai ketidakmampuan dari sisi ekonomi untuk memenuhi kebutuhan dasar makanan dan bukan makanan yang diukur dari sisi pengeluaran. Metode yang digunakan adalah menghitung Garis Kemiskinan (GK), yang terdiri dari dua komponen yaitu Garis Kemiskinan Makanan (GKM) dan Garis Kemiskinan Non-Makanan (GKNM). Penghitungan Garis Kemiskinan dilakukan secara terpisah untuk daerah perkotaan dan pedesaan.
22. *To measure poverty, BPS-Statistics Indonesia has used the concept of basic needs approach. Therefore, poverty is viewed as economic inability to fulfill food and non-food basic needs which are measured by consumption/expenditure. The method used is calculating poverty line, which consists of two components that are Food Poverty Line (FPL) and Non-Food Poverty Line (NFPL). The poverty line was calculated separately for urban and rural areas.*
23. Penduduk miskin adalah penduduk yang memiliki rata-rata pengeluaran per kapita per bulan di bawah Garis Kemiskinan.
23. *A person whose expenditure per capita per month is below the poverty line is considered to be poor.*
24. Garis Kemiskinan Makanan (GKM) merupakan nilai pengeluaran kebutuhan minimum makanan yang disetarakan dengan 2.100 kkalori per kapita per hari. Garis Kemiskinan Non-
24. *The Food Poverty Line refers to the daily minimum requirement of 2,100 kcal per capita per day. The Non-Food Poverty Line refers to the minimum requirement for household necessities*

Makanan (GKNM) adalah kebutuhan minimum untuk perumahan, sandang, pendidikan, kesehatan, dan kebutuhan dasar lainnya.

for clothing, education, health, and other basic individual needs.

25. Ukuran Kemiskinan

- *Head Count Index (HCI-P0) adalah persentase penduduk miskin yang berada di bawah Garis Kemiskinan (GK).*
- *Indeks Kedalaman Kemiskinan (Poverty Gap Index-P1) merupakan ukuran rata-rata kesenjangan pengeluaran masing-masing penduduk miskin terhadap garis kemiskinan. Semakin tinggi nilai indeks, semakin jauh rata-rata pengeluaran penduduk dari garis kemiskinan.*
- *Indeks Keparahan Kemiskinan (Poverty Severity Index-P2) memberikan gambaran mengenai penyebaran pengeluaran di antara penduduk miskin. Semakin tinggi nilai indeks, semakin tinggi ketimpangan pengeluaran di antara penduduk miskin.*

Foster-Greer-Thorbecke (1984) merumuskan suatu ukuran yang digunakan untuk mengukur tingkat kemiskinan, jika $a=0$, diperoleh Head Count Index (P0), jika $a=1$ diperoleh indeks kedalaman kemiskinan (Poverty Gap Index-P1) dan jika $a=2$ disebut indeks keparahan kemiskinan (Poverty Severity

25. Poverty Measures

- *a. Head Count Index (HCI-P0) simply measures the percentage of the population that is counted as poor, often denoted by P0.*
- *Poverty Gap Index-P1 measures the extent to which individuals fall below the poverty line (the poverty gaps) as a proportion of the poverty line. Higher value of the index shows that the gap between average expenditure of the poor and the poverty line is wider.*
- *Poverty Severity Index-P2 describes inequality among the poor. This is simply a weighted sum of poverty gaps (as a proportion of the poverty line), where the weights are the proportionate poverty gaps themselves. Hence, by squaring the poverty gap index, the measure implicitly puts more weight on observations that fall well below the poverty line. Higher value of the index shows that inequality among the poor is higher.*

Foster-Greer-Thorbecke (1984) developed poverty measures, if $a=0$ is obtained Head Count Index (P0), if $a=1$ is obtained Poverty Gap Index-P1, and if $a=2$ is obtained Poverty Severity Index-P2 .

Index-P2).

26. Indeks Pembangunan Manusia (IPM) menjelaskan bagaimana penduduk dapat mengakses hasil pembangunan dalam memperoleh pendapatan, kesehatan, pendidikan dan sebagainya. in diperkenalkan oleh UNDP pada tahun 1990 dan dipublikasikan secara berkala dalam laporan tahunan Human Development Report (HDR). IPM dibentuk oleh 3 (tiga) dimensi dasar: Umur panjang dan hidup sehat; pengetahuan; dan standar hidup layak.
26. *The Human Development Index (HDI) explains how people can access development results in obtaining income, health, education and so forth. HDI was introduced by United Nations Development Programme (UNDP) in 1990 and published periodically in the annual report of the Human Development Report. HDI was formed by three basic dimensions: a long and healthy life; knowledge; and a decent standard of living.*

ULASAN**Description****Pendidikan**

Pada tahun pelajaran 2018/2019, jumlah sekolah Taman Kanak-kanak (TK) dan Raudatul Atfal di Kabupaten Kolaka Timur berjumlah 114 unit dan 3 unit. Jumlah Sekolah Dasar (SD) dan MI sebanyak 148 unit. Sekolah Menengah Pertama (SMP) dan MTS berjumlah 54 unit. Jumlah Sekolah Menengah Atas (SMA), Sekolah Menengah Kejuruan (SMK) dan MA sebanyak 29 unit.

Berdasarkan data tahun 2018 dapat diketahui bahwa Jumlah murid TK sebanyak 371, SD & MI sebanyak 14.154 siswa, SMP & MTs sebanyak 6.420 siswa dan SMA, SMK dan MA sebanyak 5.845 siswa.

Kesehatan

Pada tabel 4.2.1 disajikan banyaknya fasilitas kesehatan menurut jenis fasilitas di Kabupaten Kolaka Timur yang bersumber dari hasil pendataan potensi desa. Pada tahun 2018 jumlah rumah sakit sebanyak 1 yang verada di Kecamatan Ladongi. Fasilitas kesehatan lainnya terdiri dari 2 poliklinik, 9 puskesmas, 27 puskesmas pembantu, dan 9 apotek.

Agama

Pada tahun 2018, jumlah sarana peribadatan di Kabupaten Kolaka Timur yaitu sebanyak 306 buah yang terdiri atas masjid 213 sarana, langgar/surau/mushola 33 sarana, gereja 18 sarana, pura sebanyak 33, dan vihara sebanyak 9 sarana.

Education

In school year 2018/2019, the number of kindergarten (TK) and Raudatul Atfal in Kolaka Timur Regency is 114 units and 3 units. The number of elementary school (SD) and MI is 148 units. The number of Junior high school (SMP) and MTS is 54 units. The number of senior high school (SMA), SMK and MA is 29 units.

Based on data from 2018 showed that The number of kindergarten (TK) is 371, primary school pupils and MI as many as 14.514 students. SMP & MTS as many as 6.420 student and SMA, SMK and MA as many as 5.845 students.

Health

In Table 4.2.1 is presented the number of health facilities by type of facility in Kolaka Timur Regency. In 2018, number of hospital is one unit that be in Ladongi Sub District. Other health facilities consists of 2 polyclinic, 9 public health centers, 27 subsidiary of public health center and 9 pharmacy.

Religion

In 2018, the number of worship places in Kolaka Timur Regency is 306 units that consist of mosque is 213 units, prayer room is 33 units, church is 18 units, temple is 6 units and monestry is 9 units.

Kriminalitas

Jumlah tindak pidana tahun 2018 sebanyak 38 kasus dimana 33 tindak pidana sudah diselesaikan. Ada sebanyak 5 Polsek dan 1 pos polisi yang tersebar di 6 kecamatan di Kabupaten Kolaka Timur.

Sosial Lainnya

Jumlah penduduk miskin di Kabupaten Kolaka Timur tahun 2018 sebanyak 25.969 orang dengan persentase kemiskinan sebesar 13,82 persen .

Data indikator sosial lainnya disajikan yaitu berupa data penderita cacat menurut kecamatan. Jumlah penyandang cacat di Kabupaten Kolaka Timur tahun 2018 berjumlah 510 orang.

Crime

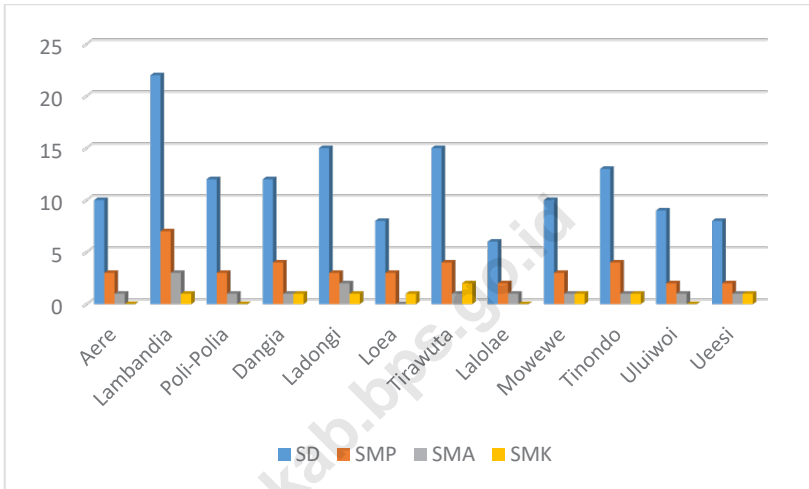
Number of reported criminal case in 2018 is 38 which is 33 case hav cleared. There are 5 Polsec and 1 police pos that scattered in six sub district in Kolaka Timur Regency

Other Social Affairs

Number of poor people in Kolaka Timur Regency 2018 as many as 25.969 people with poverty percentage is 13,82 percent.

Other social indicator data that presented is handicap person data by district. The number of handicap person in Kolaka Timur Regency is 510 person.

Gambar Jumlah Sekolah menurut Jenjang Pendidikan dan Kecamatan, 2018/2019
Picture 4.1 *Number of School by Education Level and Sub District, 2018/2019*



Sumber : Dinas Pendidikan, Kepemudaan dan Olahraga Kab. Kolaka Timur/
 Departement of Education, Youth and Sports of Kolaka Timur Regency

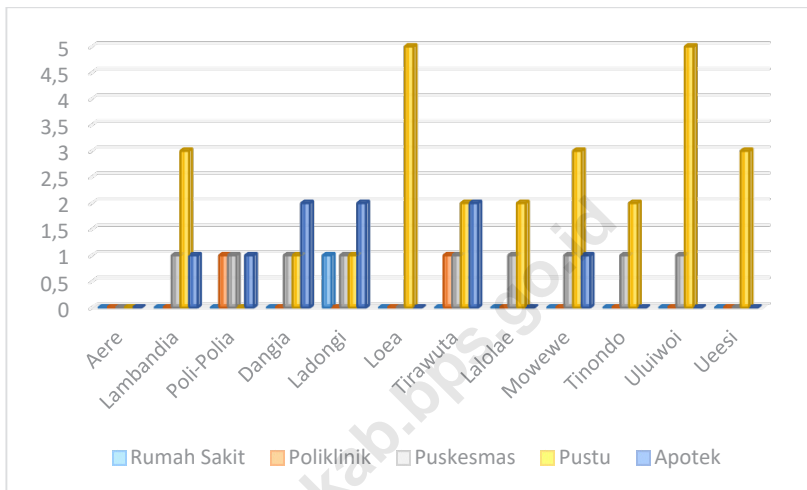
Gambar

Picture

Jumlah Fasilitas Kesehatan di Kabupaten Kolaka Timur, 2018

4.2

Number of Medical Facilities in Kolaka Timur Regency, 2018



Sumber : BPS, Pendataan Potensi Desa/BPS-Statistics, Village Potential Data Collection

4.1. PENDIDIKAN/EDUCATION

Tabel

4.1.1

Table

Jumlah Sekolah, Guru dan Murid Taman Kanak-Kanak (TK) di Bawah Kementerian Pendidikan dan Kebudayaan Menurut Kecamatan di Kabupaten Kolaka Timur, (2018/2019)

Number of Schools, Teachers, and Pupils in Kindergarten Under The Ministry of Education and Culture by Sub District in Kolaka Timur Regency, (2018/2019)

Kecamatan Sub District	Sekolah/School		
	Negeri Public	Swasta Private	Jumlah Total
(1)	(2)	(3)	(4)
Aere	1	8	9
Lambandia	1	22	23
Poli-Polia	1	11	12
Dangia	1	10	11
Ladongi	1	12	13
Loea	1	4	5
Tirawuta	2	14	16
Lalolae	1	3	4
Mowewe	1	7	8
Tinondo	1	4	5
Uluiwoi	1	3	4
Ueesi	1	3	4
Kolaka Timur	13	101	114

Sumber/Source:

Dinas Pendidikan, Kepemudaan dan Olahraga Kab. Kolaka Timur/
Department of Education, Youth and Sports of Kolaka Timur Regency

Lanjutan Tabel/Continued Table 4.1.1

Kecamatan Sub District	Guru/ Teacher		
	Negeri Public	Swasta Private	Jumlah Total
(1)	(2)	(3)	(4)
Aere	4	23	27
Lambandia	7	64	71
Poli-Polia	6	31	37
Dangia	6	25	31
Ladongi	7	42	49
Loea	4	13	17
Tirawuta	10	42	52
Lalolae	3	10	13
Mowewe	6	26	32
Tinondo	3	11	14
Uluiwoi	4	11	15
Ueesi	3	10	13
Kolaka Timur	63	308	371

Sumber/Source: Dinas Pendidikan, Kepemudaan dan Olahraga Kab. Kolaka Timur/
Departement of Education, Youth and Sports of Kolaka Timur
Regency

Lanjutan Tabel/Continued Table 4.1.1

Kecamatan Subdistricts	Murid/ Pupils		
	Negeri Public	Swasta Private	Jumlah Total
(1)	(2)	(3)	(4)
Aere	0	294	294
Lambandia	59	767	826
Poli-Polia	54	301	355
Dangia	0	314	314
Ladongi	53	431	484
Loea	39	298	337
Tirawuta	295	557	852
Lalolae	28	102	130
Mowewe	90	335	425
Tinondo	35	123	158
Uluwoi	48	81	129
Ueesi	0	121	121
Kolaka Timur	701	3724	4425

Sumber/Source:

Dinas Pendidikan, Kepemudaan dan Olahraga Kab. Kolaka Timur/ Department of Education, Youth and Sports of Kolaka Timur Regency

Tabel
Table

4.1.2

**Jumlah Sekolah Raudatul Athfal (RA) di Bawah
Kementerian Agama Menurut Kecamatan di
Kabupaten Kolaka Timur, (2018/2019)**

***Number of Raudatul Athfal (RA) Schools Under
The Ministry of Religious Affairs by Sub District in
Kolaka Timur Regency, (2018/2019)***

Kecamatan <i>Sub District</i>	Status/ <i>Status</i>		Jumlah <i>Total</i>
	Negeri <i>Public</i>	Swasta <i>Private</i>	
(1)	(2)	(3)	(4)
Aere	0	0	0
Lambandia	0	0	0
Poli-Polia	0	0	0
Dangia	0	1	1
Ladongi	0	1	1
Loea	0	1	1
Tirawuta	0	0	0
Lalolae	0	0	0
Mowewe	0	0	0
Tinondo	0	0	0
Uluwoi	0	0	0
Ueesi	0	0	0
Kolaka Timur	0	3	3

Sumber/Source:

Kantor Kementerian Agama Kabupaten Kolaka Timur/ *Ministry of Religion
Office of Kolaka Timur Regency*

Tabel
Table

4.1.3

Jumlah Sekolah, Guru dan Murid Sekolah Dasar (SD) di Bawah Kementerian Pendidikan dan Kebudayaan Menurut Kecamatan di Kabupaten Kolaka Timur , (2018/2019)

Number of Schools, Teachers, and Pupils in Primary Schools Under The Ministry of Education and Culture by Sub District in Kolaka Timur Regency, (2018/2019)

Kecamatan Sub District	Sekolah/School		
	Negeri Public	Swasta Private	Jumlah Total
(1)	(2)	(3)	(4)
Aere	10	0	10
Lambandia	22	0	22
Poli-Polia	12	0	12
Dangia	12	0	12
Ladongi	15	0	15
Loea	8	0	8
Tirawuta	15	0	15
Lalolae	6	0	6
Mowewe	10	0	10
Tinondo	13	0	13
Uluiwoi	9	0	9
Ueesi	8	0	8
Kolaka Timur	140	0	140

Sumber/Source:

Dinas Pendidikan, Kepemudaan dan Olahraga Kab. Kolaka Timur/
Departement of Education, Youth and Sports of Kolaka Timur Regency

Lanjutan Tabel 4.1.3/Continued Table 4.1.3

Kecamatan Sub District	Guru/ Teacher		
	Negeri Public	Swasta Private	Jumlah Total
(1)	(2)	(3)	(4)
Aere	50	0	50
Lambandia	100	0	100
Poli-Polia	51	0	51
Dangia	53	0	53
Ladongi	99	0	99
Loea	45	0	45
Tirawuta	88	0	88
Lalolae	29	0	29
Mowewe	76	0	76
Tinondo	64	0	64
Uluwoi	44	0	44
Ueesi	49	0	49
Kolaka Timur	748	0	748

Sumber/Source: Dinas Pendidikan, Kepemudaan dan Olahraga Kab. Kolaka Timur/ *Departement of Education, Youth and Sports of Kolaka Timur Regency*

Lanjutan Tabel 4.1.3/Continued Table 4.1.3

Kecamatan Subdistricts	Murid/ Pupils		
	Negeri Public	Swasta Private	Jumlah Total
(1)	(2)	(3)	(4)
Aere	824	0	824
Lambandia	2 185	0	2 185
Poli-Polia	1 060	0	1 060
Dangia	763	0	763
Ladongi	1 906	0	1 906
Loea	860	0	860
Tirawuta	1 935	0	1 935
Lalolae	571	0	571
Mowewe	1 037	0	1 037
Tinondo	1 151	0	1 151
Uluwui	639	0	639
Ueesi	466	0	466
Kolaka Timur	13 397	0	13 397

Sumber/Source:

Dinas Pendidikan, Kepemudaan dan Olahraga Kab. Kolaka Timur/
Departement of Education, Youth and Sports of Kolaka Timur Regency

Jumlah Sekolah, Guru dan Murid Madrasah Ibtidaiyah (MI) di Bawah Kementerian Agama Menurut Kecamatan di Kabupaten Kolaka Timur, (2018/2019)

Tabel

4.1.4

Table

Number of Schools, Teachers, and Pupils in Madrasah Ibtidaiyah Under The Ministry of Religious Affairs by Sub District in Kolaka Timur Regency, (2018/2019)

Kecamatan Sub District	Sekolah/School		
	Negeri Public	Swasta Private	Jumlah Total
(1)	(2)	(3)	(4)
Aere	0	2	2
Lambandia	0	0	0
Poli-Polia	0	1	1
Dangia	0	1	1
Ladongi	0	1	1
Loea	0	1	1
Tirawuta	0	1	1
Lalolae	0	1	1
Mowewe	0	0	0
Tinondo	0	0	0
Uluwoi	0	0	0
Ueesi	0	0	0
Kolaka Timur	0	8	8

Sumber/Source:

Kantor Kementerian Agama Kabupaten Kolaka Timur/ Ministry of Religion
Office of Kolaka Timur Regency

Lanjutan Tabel 4.1.4/Continued Table 4.1.4

Kecamatan Sub District	Guru/ Teacher		
	Negeri Public	Swasta Private	Jumlah Total
(1)	(2)	(3)	(4)
Aere	0	17	17
Lambandia	0	0	0
Poli-Polia	0	11	11
Dangia	0	7	7
Ladongi	0	7	7
Loea	0	8	8
Tirawuta	0	10	10
Lalolae	0	9	9
Mowewe	0	0	0
Tinondo	0	0	0
Uluwoi	0	0	0
Ueesi	0	0	0
Kolaka Timur	0	69	69

Sumber/Source:

Kantor Kementerian Agama Kabupaten Kolaka Timur/ Ministry of Religion
Office of Kolaka Timur Regenvy

Lanjutan Tabel 4.1.4/Continued Table 4.1.4

Kecamatan Sub District	Murid/ Pupils		
	Negeri Public	Swasta Private	Jumlah Total
(1)	(2)	(3)	(4)
Aere	0	176	176
Lambandia	0	0	0
Poli-Polia	0	139	139
Dangia	0	53	53
Ladongi	0	87	87
Loea	0	81	81
Tirawuta	0	118	118
Lalolae	0	103	103
Mowewe	0	0	0
Tinondo	0	0	0
Uluwoi	0	0	0
Ueesi	0	0	0
Kolaka Timur	0	757	757

Sumber/Source:

Kantor Kementerian Agama Kabupaten Kolaka Timur/ Ministry of Religion Office of Kolaka Timur Regenvy

Tabel
Table

4.1.5

Jumlah Sekolah, Guru dan Murid Sekolah Menengah Pertama (SMP) di Bawah Kementerian Pendidikan dan Kebudayaan Menurut Kecamatan di Kabupaten Kolaka Timur, (2018/2019)

Number of Schools, Teachers, and Pupils in Junior High Schools Under The Ministry of Education and Culture by Sub District in Kolaka Timur Regency, (2018/2019)

Kecamatan Sub District	Sekolah/School		
	Negeri Public	Swasta Private	Jumlah Total
(1)	(2)	(3)	(4)
Aere	3	0	3
Lambandia	7	0	7
Poli-Polia	3	0	3
Dangia	4	0	4
Ladongi	3	0	3
Loea	3	0	3
Tirawuta	4	0	4
Lalolae	2	0	2
Mowewe	3	0	3
Tinondo	4	0	4
Uluwoi	2	0	2
Ueesi	2	0	2
Kolaka Timur	40	0	40

Sumber/Source:

Dinas Pendidikan, Kepemudaan dan Olahraga Kab. Kolaka Timur/ *Departement of Education, Youth and Sports of Kolaka Timur Regency*

Lanjutan Tabel 4.1.5/Continued Table 4.1.5

Kecamatan Sub District	Guru/ Teacher		
	Negeri Public	Swasta Private	Jumlah Total
(1)	(2)	(3)	(4)
Aere	14	0	14
Lambandia	29	0	29
Poli-Polia	17	0	17
Dangia	17	0	17
Ladongi	31	0	31
Loea	24	0	24
Tirawuta	33	0	33
Lalolae	10	0	10
Mowewe	12	0	12
Tinondo	17	0	17
Uluwoi	7	0	7
Ueesi	10	0	10
Kolaka Timur	221	0	221

Sumber/Source:

 Dinas Pendidikan, Kepemudaan dan Olahraga Kab. Kolaka Timur/
 Departement of Education, Youth and Sports of Kolaka Timur Regency

Lanjutan Tabel 4.1.5/Continued Table 4.1.5

Kecamatan <i>Sub District</i>	Murid/ Pupils		
	Negeri <i>Public</i>	Swasta <i>Private</i>	Jumlah <i>Total</i>
(1)	(2)	(3)	(4)
Aere	219	0	219
Lambandia	755	0	755
Poli-Polia	434	0	434
Dangia	329	0	329
Ladongi	662	0	662
Loea	445	0	445
Tirawuta	635	0	635
Lalolae	236	0	236
Mowewe	408	0	408
Tinondo	471	0	471
Uluiwoi	166	0	166
Ueesi	294	0	294
Kolaka Timur	5 054	0	5 054

Sumber/Source:

Dinas Pendidikan, Kepemudaan dan Olahraga Kab. Kolaka Timur/

Departement of Education, Youth and Sports of Kolaka Timur Regency

Jumlah Sekolah, Guru dan Murid Madrasah Tsanawiyah (MTs) di Bawah Kementerian Agama Menurut Kecamatan di Kabupaten Kolaka Timur, (2018/2019)

Tabel
Table 4.1.6

Number of Schools, Teachers, and Pupils in Madrasah Tsanawiyah Under The Ministry of Religious Affairs by Sub District in Kolaka Timur Regency, (2018/2019)

Kecamatan Sub District	Sekolah/School		
	Negeri Public	Swasta Private	Jumlah Total
(1)	(2)	(3)	(4)
Aere	0	1	1
Lambandia	0	3	3
Poli-Polia	0	3	3
Dangia	0	0	0
Ladongi	0	1	1
Loea	0	1	1
Tirawuta	1	0	1
Lalolae	0	2	2
Mowewe	0	1	1
Tinondo	0	0	0
Uluwoi	0	1	1
Ueesi	0	0	0
Kolaka Timur	1	13	14

Sumber/Source:

Kantor Kementerian Agama Kabupaten Kolaka Timur/ Ministry of Religion
Office of Kolaka Timur Regenvy

Lanjutan Tabel 4.1.6/Continued Table 4.1.6

Kecamatan Sub District	Guru/ Teacher		
	Negeri Public	Swasta Private	Jumlah Total
(1)	(2)	(3)	(4)
Aere	0	10	10
Lambandia	0	32	32
Poli-Polia	0	34	34
Dangia	0	0	0
Ladongi	0	15	15
Loea	0	10	10
Tirawuta	26	0	26
Lalolae	0	21	21
Mowewe	0	13	13
Tinondo	0	0	0
Uluiwoi	0	7	7
Ueesi	0	0	0
Kolaka Timur	26	142	168

Sumber/Source:

Kantor Kementerian Agama Kabupaten Kolaka Timur/ Ministry of
Religion Office of Kolaka Timur Regenvy

Lanjutan Tabel 4.1.6/Continued Table 4.1.6

Kecamatan Sub District	Murid/ Pupils		
	Negeri Public	Swasta Private	Jumlah Total
(1)	(2)	(3)	(4)
Aere	0	33	33
Lambandia	0	263	263
Poli-Polia	0	192	192
Dangia	0	0	0
Ladongi	0	155	155
Loea	0	67	67
Tirawuta	289	0	289
Lalolae	0	145	145
Mowewe	0	138	138
Tinondo	0	0	0
Uluwoi	0	84	84
Ueesi	0	0	0
Kolaka Timur	289	1 077	1 366

Sumber/Source: Kantor Kementerian Agama Kabupaten Kolaka Timur/ Ministry of Religion Office of Kolaka Timur Regenvy

Tabel

4.1.7

Table

Jumlah Sekolah, Guru dan Murid Sekolah Menengah Atas (SMA) di Bawah Kementerian Pendidikan dan Kebudayaan Menurut Kecamatan di Kabupaten Kolaka Timur, (2018/2019)

Number of Schools, Teachers, and Pupils in Senior High Schools Under The Ministry of Education and Culture by Sub District in Kolaka Timur Regency, (2018/2019)

Kecamatan Sub District	Sekolah/School		
	Negeri Public	Swasta Private	Jumlah Total
(1)	(2)	(3)	(4)
Aere	1	0	1
Lambandia	3	0	3
Poli-Polia	1	0	1
Dangia	1	0	1
Ladongi	2	0	2
Loea	0	0	0
Tirawuta	1	0	1
Lalolae	1	0	1
Mowewe	1	0	1
Tinondo	1	0	1
Uluwoi	1	0	1
Ueesi	1	0	1
Kolaka Timur	14	0	14

Sumber/Source:

Website Dapodik (<http://dapodik.dikdasmen.kemdikbud.go.id>)

Lanjutan Tabel 4.1.7/Continued Table 4.1.7

Kecamatan <i>Sub District</i>	Guru/ <i>Teacher</i>		
	Negeri <i>Public</i>	Swasta <i>Private</i>	Jumlah <i>Total</i>
(1)	(2)	(3)	(4)
Aere	8	0	8
Lambandia	50	0	50
Poli-Polia	21	0	21
Dangia	9	0	9
Ladongi	59	0	59
Loea	0	0	0
Tirawuta	38	0	38
Lalolae	10	0	10
Mowewe	20	0	20
Tinondo	13	0	13
Uluiwoi	13	0	13
Ueesi	11	0	11
Kolaka Timur	252	0	252

Sumber/*Source*: Website Dapodik (<http://dapo.dikdasmen.kemdikbud.go.id>)

Catatan/*Note*: Data diambil pada 29 Juli 2019/*Data was taken on July 29, 2019*

Lanjutan Tabel 4.1.7/Continued Table 4.1.7

Kecamatan Sub District	Murid/ Pupils		
	Negeri Public	Swasta Private	Jumlah Total
(1)	(2)	(3)	(4)
Aere	92	0	92
Lambandia	620	0	620
Poli-Polia	325	0	325
Dangia	93	0	93
Ladongi	978	0	978
Loea	0	0	0
Tirawuta	573	0	573
Lalolae	179	0	179
Mowewe	351	0	351
Tinondo	191	0	191
Uluwoi	203	0	203
Ueesi	102	0	102
Kolaka Timur	3 707	0	3 707

Sumber/Source: Website Dapodik (<http://dapo.dikdasmen.kemdikbud.go.id>)

Catatan/Note: Data diambil pada 29 Juli 2019/Data was taken on July 29, 2019

Tabel
Table

4.1.8

Jumlah Sekolah, Guru dan Murid Madrasah Aliyah (MA) di Bawah Kementerian Agama Menurut Kecamatan di Kabupaten Kolaka Timur, (2018/2019)

Number of Schools, Teachers, and Pupils in Madrasah Aliyah Under The Ministry of Religious Affairs by Sub District in Kolaka Timur Regency, (2018/2019)

Kecamatan Sub District	Sekolah/School		
	Negeri Public	Swasta Private	Jumlah Total
(1)	(2)	(3)	(4)
Aere	0	0	0
Lambandia	0	1	1
Poli-Polia	0	1	1
Dangia	0	0	0
Ladongi	0	1	1
Loea	0	0	0
Tirawuta	0	1	1
Lalolae	0	2	2
Mowewe	0	0	0
Tinondo	0	0	0
Uluwui	0	0	0
Ueesi	0	0	0
Kolaka Timur	0	6	6

Sumber/Source:

Kantor Kementerian Agama Kabupaten Kolaka Timur/ Ministry of Religion
Office of Kolaka Timur Regenvy

Lanjutan Tabel 4.1.8/Continued Table 4.1.8

Kecamatan Sub District	Guru/ Teacher		
	Negeri Public	Swasta Private	Jumlah Total
(1)	(2)	(3)	(4)
Aere	0	0	0
Lambangia	0	3	3
Poli-Polia	0	12	12
Dangia	0	0	0
Ladongi	0	18	18
Loea	0	0	0
Tirawuta	0	12	12
Lalolae	0	23	23
Mowewe	0	0	0
Tinondo	0	0	0
Uluwoi	0	0	0
Ueesi	0	0	0
Kolaka Timur	0	68	68

Sumber/Source:

Kantor Kementerian Agama Kabupaten Kolaka Timur/ Ministry of
Religion Office of Kolaka Timur Regenvy

Lanjutan Tabel 4.1.8/Continued Table 4.1.8

Kecamatan <i>Sub District</i>	Murid/ Pupils		
	Negeri <i>Public</i>	Swasta <i>Private</i>	Jumlah <i>Total</i>
(1)	(2)	(3)	(4)
Aere	0	0	0
Lambandia	0	23	23
Poli-Polia	0	69	69
Dangia	0	0	0
Ladongi	0	50	50
Loea	0	0	0
Tirawuta	0	27	27
Lalolae	0	156	156
Mowewe	0	0	0
Tinondo	0	0	0
Uluiwoi	0	0	0
Ueesi	0	0	0
Kolaka Timur	0	325	325

Sumber/Source: Kantor Kementerian Agama Kabupaten Kolaka Timur/ *Ministry of Religion Office of Kolaka Timur Regenvy*

Jumlah Sekolah, Guru dan Murid Sekolah Menengah Kejuruan (SMK) di Bawah Kementerian Pendidikan dan Kebudayaan Menurut Kecamatan di Kabupaten Kolaka Timur, (2018/2019)

Tabel
Table 4.1.9

Number of Schools, Teachers, and Pupils in Vocational High Schools Under The Ministry of Education and Culture by Sub District in Kolaka Timur Regency, (2018/2019)

Kecamatan <i>Sub District</i>	Sekolah/School		
	Negeri <i>Public</i>	Swasta <i>Private</i>	Jumlah <i>Total</i>
(1)	(2)	(3)	(4)
Aere	0	0	0
Lambandia	1	0	1
Poli-Polia	0	0	0
Dangia	1	0	1
Ladongi	0	1	1
Loea	1	0	1
Tirawuta	1	1	2
Lalolae	0	0	0
Mowewe	1	0	1
Tinondo	1	0	1
Uluwoi	0	0	0
Ueesi	1	0	1
Kolaka Timur	7	2	9

Sumber/Source:

Website Dapodik (<http://dapo.dikdasmen.kemdikbud.go.id>)

Catatan/Note:

Data diambil pada 29 Juli 2019/Data was taken on July 29, 2019

Lanjutan Tabel 4.1.9/Continued Table 4.1.9

Kecamatan <i>Sub District</i>	Guru/ <i>Teacher</i>		
	Negeri <i>Public</i>	Swasta <i>Private</i>	Jumlah <i>Total</i>
(1)	(2)	(3)	(4)
Aere	0	0	0
Lambandia	37	0	37
Poli-Polia	0	0	0
Dangia	25	0	25
Ladongi	0	3	3
Loea	23	0	23
Tirawuta	34	8	42
Lalolae	0	0	0
Mowewe	13	0	13
Tinondo	14	0	14
Uluiwoi	0	0	0
Ueesi	12	0	12
Kolaka Timur	158	11	169

Sumber/*Source*: Website Dapodik (<http://dapo.dikdasmen.kemdikbud.go.id>)

Catatan/*Note*: Data diambil pada 29 Juli 2019/*Data was taken on July 29, 2019*

Lanjutan Tabel 4.1.9/Continued Table 4.1.9

Kecamatan Sub District	Murid/ Pupils		
	Negeri Public	Swasta Private	Jumlah Total
(1)	(2)	(3)	(4)
Aere	0	0	0
Lambandia	401	0	401
Poli-Polia	0	0	0
Dangia	344	0	344
Ladongi	0	23	23
Loea	214	0	214
Tirawuta	494	19	513
Lalolae	0	0	0
Mowewe	107	0	107
Tinondo	149	0	149
Uluwoi	0	0	0
Ueesi	62	0	62
Kolaka Timur	1 771	42	1 813

Sumber/Source: Website Dapodik (<http://dapo.dikdasmen.kemdikbud.go.id>)

Catatan/Note: Data diambil pada 29 Juli 2019/Data was taken on July 29, 2019

Jumlah Desa/Kelurahan yang Memiliki Fasilitas Sekolah
Menurut Kecamatan dan Tingkat Pendidikan di Kabupaten
Kolaka Timur, 2014, 2018

Tabel 4.1.10

Table *Number of Villages Having Educational Facilities by Sub District and Educational Level, 2014, 2018*

Kecamatan Sub District	2014			
	SD/Sederajat	SMP/Sederajat	SMA/Sederajat	SMK
	Primary School/ Equivalent	Junior High School/ Equivalent	Senior High School/ Equivalent	Vocational High School
(1)	(2)	(3)	(4)	(5)
Aere	14	4	1	0
Lambandia	22	8	3	1
Poli-Polia	13	6	2	0
Dangia	13	3	0	1
Ladongi	16	4	2	0
Loea	9	4	0	1
Tirawuta	17	5	2	2
Lalolae	7	4	1	0
Mowewe	11	4	1	1
Tinondo	12	4	1	1
Uluiwoi	10	3	1	0
Ueesi	8	2	1	1
Kolaka Timur	152	51	15	9

Sumber/Source: BPS, Pendataan Potensi Desa/BPS-Statistics, Village Potential Data Collection

Lanjutan Tabel 4.1.10/Continued Table 4.1.10

Kecamatan Sub District	2018			
	SD/Sederajat Primary School/ Equivalent	SMP/Sederajat Junior High School/ Equivalent	SMA/ Sederajat Senior High School/ Equivalent	SMK Vocational High School
(1)	(2)	(3)	(4)	(5)
Aere	12	4	1	0
Lambandia	22	10	4	1
Poli-Polia	13	5	2	0
Dangia	13	4	1	1
Ladongi	16	5	3	1
Loea	9	5	0	1
Tirawuta	16	4	2	2
Lalolae	7	4	3	0
Mowewe	10	4	1	1
Tinondo	13	3	1	1
Uluivoi	9	3	1	0
Ueesi	8	3	1	1
Kolaka Timur	148	54	20	9

Sumber/Source:

BPS, Pendataan Potensi Desa/BPS-Statistics, Village Potential Data
Collection

Tabel 4.1.11 Angka Partisipasi Sekolah (APS) Penduduk Berumur 5-18 Menurut Jenis Kelamin di Kabupaten Kolaka Timur, 2018
Table *School Participation Age 5-18 by Sex in Kolaka Timur Regency, 2018*

Kelompok Umur Sekolah <i>Sex and School Age Group</i>	Jenis Kelamin/ Sex		Kolaka Timur
	Laki-Laki <i>Male</i>	Perempuan <i>Female</i>	
(1)	(2)	(3)	(4)
7-12	99.03	100.00	99.51
13-15	97.82	92.06	94.70
16-18	68.17	59.85	64.82

Sumber/Source: BPS, Survei Sosial Ekonomi Nasional (Susenas) Maret 2018/ BPS-Statistics, *National Socioeconomic Survey, March 2018*

Jumlah Murid yang Mengikuti dan yang Lulus Ujian Nasional Tingkat Sekolah Dasar menurut Jenis Kelamin dan Kecamatan di Kabupaten Kolaka Timur di Tahun Ajaran 2018/2019

Tabel
Table

4.1.12

Number of Students Took and Passed the National Test at Primary School by Gender and Sub District in Kolaka Timur on Year School 2018/2019

Kecamatan Sub District	Ikut Ujian Nasional <i>Take the national exam</i>		Lulus Ujian Nasional <i>Pass the national exam</i>	
	Laki-Laki <i>Male</i>	Perempuan <i>Female</i>	Laki-Laki <i>Male</i>	Perempuan <i>Female</i>
(1)	(2)	(3)	(4)	(5)
Aere	52	72	52	72
Lambandia	189	187	189	187
Poli-Polia	99	82	99	82
Dangia	61	64	61	64
Ladongi	153	167	153	167
Loea	74	70	74	70
Tirawuta	179	130	179	130
Lalolae	50	36	50	36
Mowewe	86	75	86	75
Tinondo	90	100	90	100
Uluwoi	37	55	37	55
Ueesi	32	41	32	41
Kolaka Timur	1 102	1 079	1 102	1 079

Sumber/Source:

Dinas Pendidikan, Kepemudaan dan Olahraga Kab. Kolaka Timur/ *Departement of Education, Youth and Sports of Kolaka Timur Regency*

Tabel
Table

4.1.13

Jumlah Murid yang Mengikuti dan yang Lulus Ujian Nasional Tingkat Sekolah Menengah Pertama menurut Jenis Kelamin dan Kecamatan di Kabupaten Kolaka Timur di Tahun Ajaran 2018/2019

Number of Students Took and Passed the National Test at Junior High School by Gender and Sub District in Kolaka Timur on Year School 2018/2019

Kecamatan Sub District	Ikut Ujian Nasional <i>Take the national exam</i>		Lulus Ujian Nasional <i>Pass the national exam</i>	
	Laki-Laki <i>Male</i>	Perempuan <i>Female</i>	Laki-Laki <i>Male</i>	Perempuan <i>Female</i>
(1)	(2)	(3)	(4)	(5)
Aere	39	32	39	32
Lambandia	128	134	128	134
Poli-Polia	73	67	73	67
Dangia	60	45	60	45
Ladongi	98	106	98	106
Loea	81	72	81	72
Tirawuta	99	79	99	79
Lalolae	24	33	24	33
Mowewe	71	58	71	58
Tinondo	74	99	74	99
Uluwoi	24	26	24	26
Ueesi	44	43	44	43
Kolaka Timur	815	794	815	794

Sumber/Source:

Dinas Pendidikan, Kepemudaan dan Olahraga Kab. Kolaka Timur/ *Departement of Education, Youth and Sports of Kolaka Timur Regency*

4.2. KESEHATAN/HEALTH

Tabel 4.2.1 Jumlah Desa/Kelurahan yang Memiliki Sarana Kesehatan Menurut Kecamatan di Kabupaten Kolaka Timur (2011, 2014 dan 2018)
Table 4.2.1 *Number of Villages Having Health Facilities by Sub District in Kolaka Timur Regency, (2011, 2014 dan 2018)*

Kecamatan Sub District	Rumah Sakit/ Hospital		
	2011	2014	2018
(1)	(2)	(3)	(4)
Aere	-	0	0
Lambandia	-	0	0
Poli-Polia	-	0	0
Dangia	-	0	0
Ladongi	-	0	1
Loea	-	0	0
Tirawuta	-	0	0
Lalolae	-	0	0
Mowewe	-	0	0
Tinondo	-	0	0
Uluwoi	-	0	0
Ueesi	-	0	0
Kolaka Timur	-	0	1

Sumber/Source: BPS, Pendataan Potensi Desa/BPS-Statistics, Village Potential Data Collection

Catatan/Note: Data tahun 2011 belum ada karena Kab. Kolaka Timur masih belum berpisah dengan Kab. Kolaka/ Data for 2011 does not yet exist because of Kolaka Timur Regency still hasn't separated from Kolaka Regency

Lanjutan Tabel 4.2.1/Continued Table 4.2.1

Kecamatan Sub District	Rumah Sakit Bersalin/ Maternity Hospital		
	2011	2014	2018
(1)	(2)	(3)	(4)
Aere	-	0	0
Lambandia	-	0	0
Poli-Polia	-	0	0
Dangia	-	0	0
Ladongi	-	0	0
Loea	-	0	0
Tirawuta	-	0	0
Lalolae	-	0	0
Mowewe	-	0	0
Tinondo	-	0	0
Uluwoi	-	0	0
Ueesi	-	0	0
Kolaka Timur	-	0	0

Sumber/Source: BPS, Pendataan Potensi Desa/BPS-Statistics, Village Potential Data Collection

Catatan/Note: Data tahun 2011 belum ada karena Kab. Kolaka Timur masih belum berpisah dengan Kab. Kolaka/ Data for 2011 does not yet exist because of Kolaka Timur Regency still hasn't separated from Kolaka Regency

Lanjutan Tabel 4.2.1/Continued Table 4.2.1

Kecamatan Sub District	Poliklinik/ Polyclinic		
	2011	2014	2018
(1)	(2)	(3)	(4)
Aere	-	0	0
Lambandia	-	0	0
Poli-Polia	-	0	1
Dangia	-	0	0
Ladongi	-	0	0
Loea	-	0	0
Tirawuta	-	0	1
Lalolae	-	0	0
Mowewe	-	0	0
Tinondo	-	0	0
Uluwoi	-	0	0
Ueesi	-	0	0
Kolaka Timur	-	0	2

Sumber/Source: BPS, Pendataan Potensi Desa/BPS-Statistics, Village Potential Data Collection

Catatan/Note: 1. Data tahun 2011 belum ada karena Kab. Kolaka Timur masih belum berpisah dengan Kab. Kolaka/ Data for 2011 does not yet exist because of Kolaka Timur Regency still hasn't separated from Kolaka Regency

2. Poliklinik yang dimaksud termasuk balai pengobatan/ the polyclinic in question includes a medical center

Lanjutan Tabel 4.2.1/Continued Table 4.2.1

Kecamatan Sub District	Puskesmas/ Public Health Center		
	2011	2014	2018
(1)	(2)	(3)	(4)
Aere	-	1	0
Lambandia	-	1	1
Poli-Polia	-	1	1
Dangia	-	1	1
Ladongi	-	2	1
Loea	-	1	0
Tirawuta	-	1	1
Lalolae	-	1	1
Mowewe	-	2	1
Tinondo	-	1	1
Uluiwoi	-	1	1
Ueesi	-	0	0
Kolaka Timur	-	13	9

Sumber/Source: BPS, Pendataan Potensi Desa/BPS-Statistics, Village Potential Data Collection

Catatan/Note: Data tahun 2011 belum ada karena Kab. Kolaka Timur masih belum berpisah dengan Kab. Kolaka/ Data for 2011 does not yet exist because of Kolaka Timur Regency still hasn't separated from Kolaka Regency

Lanjutan Tabel 4.2.1/Continued Table 4.2.1

Kecamatan Sub District	Puskesmas Pembantu/ <i>Subsidiary of Public Health Center</i>		
	2011	2014	2018
(1)	(2)	(3)	(4)
Aere	-	0	0
Lambandia	-	3	3
Poli-Polia	-	0	0
Dangia	-	1	1
Ladongi	-	2	1
Loea	-	2	5
Tirawuta	-	1	2
Lalolae	-	1	2
Mowewe	-	2	3
Tinondo	-	5	2
Uluwoi	-	3	5
Ueesi	-	3	3
Kolaka Timur	-	23	27

Sumber/Source: BPS, Pendataan Potensi Desa/BPS-Statistics, Village Potential Data Collection

Catatan/Note: Data tahun 2011 belum ada karena Kab. Kolaka Timur masih belum berpisah dengan Kab. Kolaka/ Data for 2011 does not yet exist because of Kolaka Timur Regency still hasn't separated from Kolaka Regency

Lanjutan Tabel 4.2.1/Continued Table 4.2.1

Kecamatan Sub District	Apotek/ Pharmacy		
	2011	2014	2018
(1)	(2)	(3)	(4)
Aere	-	0	0
Lambandia	-	0	1
Poli-Polia	-	0	1
Dangia	-	0	2
Ladongi	-	0	2
Loea	-	0	0
Tirawuta	-	0	2
Lalolae	-	0	0
Mowewe	-	0	1
Tinondo	-	0	0
Uluwui	-	0	0
Ueesi	-	0	0
Kolaka Timur	-	0	9

Sumber/Source: BPS, Pendataan Potensi Desa/BPS-Statistics, Village Potential Data Collection

Catatan/Note: Data tahun 2011 belum ada karena Kab. Kolaka Timur masih belum berpisah dengan Kab. Kolaka/ Data for 2011 does not yet exist because of Kolaka Timur Regency still hasn't separated from Kolaka Regency

Tabel
Table

4.2.2

Jumlah Rumah Sakit Umum, Rumah Sakit Khusus, dan Puskesmas Menurut Kecamatan di Kabupaten Kolaka Timur, 2017 dan 2018
Number of General Hospital, Special hospital, and Public Hospital Center by Sub District in Kolaka Timur Regency, 2017-2018

Kecamatan Sub District	Rumah Sakit Umum Hospital		Rumah Sakit Khusus Hospital	
	2017	2018	2017	2018
(1)	(2)	(3)	(4)	(5)
Aere	0	0	0	0
Lambandia	0	0	0	0
Poli-Polia	0	0	0	0
Dangia	0	0	0	0
Ladongi	1	1	0	0
Loea	0	0	0	0
Tirawuta	0	0	0	0
Lalolae	0	0	0	0
Mowewe	0	0	0	0
Tinondo	0	0	0	0
Uluwoi	0	0	0	0
Ueesi	0	0	0	0
Kolaka Timur	1	1	0	0

Sumber/Source:

Dinas Kesehatan Kab. Kolaka Timur/Service of Health of Kolaka Timur
Regency

Lanjutan Tabel 4.2.2/Continued Table 4.2.2

Kecamatan Sub District	Puskesmas Public Health Center		Klinik/Balai Kesehatan Clinic/Health Center	
	2017	2018	2017	2018
(1)	(2)	(3)	(4)	(5)
Aere	1	1	0	0
Lambandia	1	1	0	0
Poli-Polia	1	1	0	0
Dangia	1	1	0	0
Ladongi	1	1	0	1
Loea	1	1	0	0
Tirawuta	1	1	0	0
Lalolae	1	1	0	0
Mowewe	1	1	0	0
Tinondo	1	1	0	0
Uluiwoi	1	1	0	0
Ueesi	1	1	0	0
Kolaka Timur	12	12	0	1

Sumber/Source: Dinas Kesehatan Kab. Kolaka Timur/Service of Health of Kolaka Timur Regency

Lanjutan Tabel 4.2.2/Continued Table 4.2.2

Kecamatan Sub District	Posyandu Materbal & Child Health Center		Polindes Village Maternity	
	2017	2018	2017	2018
(1)	(2)	(3)	(4)	(5)
Aere	...	4	1	0
Lambandia	...	5	3	6
Poli-Polia	...	7	2	2
Dangia	...	3	1	2
Ladongi	...	7	1	1
Loea	...	4	0	0
Tirawuta	...	8	0	0
Lalolae	...	5	0	0
Mowewe	...	5	0	0
Tinondo	...	6	0	0
Uluwoi	...	0	0	0
Ueesi	...	0	0	1
Kolaka Timur	...	54	8	12

Sumber/Source:

Dinas Kesehatan Kab. Kolaka Timur/Service of Health of Kolaka Timur
Regency

Tabel 4.2.3 **Banyaknya Kelahiran Menurut Penolong Kelahiran di Kabupaten Kolaka Timur, 2018**
Table *Number of Birth by Birth Attendants in Kolaka Timur Regency, 2018*

Tahun Years	Tenaga Kesehatan Paramedics	Non Tenaga Kesehatan Non-Paramedics	Jumlah Total
(1)	(2)	(3)	(4)
2014	1 745	76	1 821
2015	1 704	31	1 735
2016	2 023	39	2 062
2017	2 200	46	2 246
2018	2 114	22	2 136

Sumber/Source: Dinas Kesehatan Kab. Kolaka Timur/Service of Health of Kolaka Timur Regency

Catatan/Note:

1. Tenaga kesehatan terdiri dari dokter dan bidan/Paramedics consist of doctor and midwife
2. Non tenaga kesehatan contohnya dukun/Non-Paramedics for example is dukun

Tabel
Table

4.2.4

**Banyaknya Anak yang Diimunisasi Menurut
Jenis Vaksin dan Kecamatan di Kabupaten
Kolaka Timur, 2018**

***Number of Childrens that Immunized by
Type Vaccine and Subdistrict in Kolaka Timur
Regency, 2018***

Kecamatan <i>Sub District</i>	BCG <i>BCG</i>	Polio <i>Polio</i>		
		1	2	3
(1)	(2)	(3)	(4)	(5)
Aere	167	167	167	118
Lambandia	413	413	413	245
Poli-Polia	227	227	227	238
Dangia	196	196	196	218
Ladongi	347	347	347	405
Loea	137	137	137	93
Tirawuta	299	299	299	152
Lalolae	81	81	81	176
Mowewe	162	162	162	133
Tinondo	166	166	166	123
Uluiwoi	102	102	102	59
Ueesi	44	44	44	65
Kolaka Timur	2 341	2 341	2 341	2 025

Sumber/Source:

Dinas Kesehatan Kab. Kolaka Timur/Service of Health of Kolaka Timur
Regency

Lanjutan Tabel 4.2.4/*Continued Table 4.2.4*

Kecamatan <i>Sub District</i>	DPT HB <i>DPT HB</i>			Campak <i>Measles</i>	Tetanus Toxide (TT 2+)
	1	2	3		
(1)	(6)	(7)	(8)	(9)	(9)
Aere	167	118	167	167	167
Lambangia	413	245	413	413	413
Poli-Polia	227	238	224	224	224
Dangia	196	218	196	196	196
Ladongi	347	405	347	347	347
Loea	137	93	137	137	137
Tirawuta	299	152	289	289	289
Lalolae	81	176	81	71	71
Mowewe	162	133	162	161	161
Tinondo	166	123	166	169	169
Uluwioi	102	59	102	100	100
Ueesi	44	65	44	44	44
Kolaka Timur	2 341	2 025	2 328	2 318	2 318

Sumber/Source: Dinas Kesehatan Kab. Kolaka Timur/*Service of Health of Kolaka Timur*
Regency

Tabel **4.2.5** **Jumlah Kasus 10 Penyakit Terbanyak di Kabupaten Kolaka Timur, 2018**
Table **Number of Cases of the 10 Most Diseases in Kolaka Timur Regency, 2017-2018**

Jenis Penyakit <i>The Type of Disease</i>	Jumlah Kasus <i>Number Of Cases</i>
(1)	(2)
1. Hipertensi	1 336
2. ISPA	1 322
3. Gastritis	1 025
4. Dermatitis	547
5. Febris	472
6. Common Cold (Nasopharingitis Acut)	448
7. Myalgia	290
8. Dyspepsia	220
9. Diare	204
10. Rheumatoid Arthritis	192
Kolaka Timur	6 056

Sumber/Source:

Dinas Kesehatan Kab. Kolaka Timur/Service of Health of Kolaka Timur Regency

Tabel
Table **4.2.6**
Jumlah Bayi Lahir, Bayi Berat Badan Lahir Rendah (BBLR) dan Bergizi Buruk di Kabupaten Kolaka Timur, 2014-2018
Number of Childbirth, Low Bodymass Childbirth and Malnutritions, 2014-2018

Tahun Years	Bayi Lahir Childbirth	BBLR Low Bodymass Childbirth	Gizi Buruk Malnutritions
(1)	(2)	(3)	(4)
2014	1 712	9	0
2015	1 709	12	0
2016	1 959	41	1
2017	2 162	54	1
2018	2 020	33	0

Sumber/Source: Dinas Kesehatan Kab. Kolaka Timur/Service of Health of Kolaka Timur Regency

Tabel
Table

4.2.7

Jumlah Ibu Hamil, Melakukan Kunjungan K1, Melakukan Kunjungan K4, Kurang Energi Kronis (KEK), dan Mendapat Tablet Zat Besi (Fe) di Kabupaten Kolaka Timur, 2018

Number of Pregnant Women, Those with One Visit and four Visits of Antenatal Care, Chronic Energy Deficiency (CED), and Receiving Iron Supplement in Kolaka Timur Regency, 2018

Tahun Years	Bayi Lahir Childbirth	BBLR Low Bodymass Childbirth	Gizi Buruk Malnutritions
(1)	(2)	(3)	(4)
2014	1 712	9	0
2015	1 709	12	0
2016	1 959	41	1
2017	2 162	54	1
2018	2 020	33	0

Sumber/Source:

Dinas Kesehatan Kab. Kolaka Timur/Service of Health of Kolaka Timur Regency

Jumlah Kasus HIV/AIDS, IMS, DBD, Diare, TB, dan Malaria Menurut Kecamatan di Kabupaten Kolaka Timur, 2018

Tabel

Table

4.2.8

Number of Cases of HIV/AIDS, Sexually Transmitted Infection, Dengue Fever, Diarrhea, Tuberculosis (TB) and Malaria by Subdistrict in Kolaka Timur Regency, 2018

Kecamatan <i>Sub District</i>	HIV/AIDS <i>HIV/AIDS</i>	IMS <i>Sexually Transmitted Infection</i>	DBD <i>Dengue Fever</i>
(1)	(2)	(3)	(4)
Aere	-	-	0
Lambandia	-	-	0
Poli-Polia	-	-	0
Dangia	-	-	0
Ladongi	-	-	3
Loea	-	-	0
Tirawuta	-	-	38
Lalolae	-	-	3
Mowewe	2	-	3
Tinondo	-	-	0
Uluiwoi	-	-	0
Ueesi	-	-	0
Kolaka Timur	2	0	47

Sumber/Source:

Dinas Kesehatan Kab. Kolaka Timur/Service of Health of Kolaka Timur Regency

Lanjutan Tabel 4.2.8/Continued Table 4.2.8

Kecamatan Sub District	Diare Diarhea	TB Tuberculosis	Malaria Malaria
(1)	(5)	(6)	(7)
Aere	252	4	1
Lambandia	634	5	5
Poli-Polia	339	7	5
Dangia	294	11	0
Ladongi	524	37	0
Loea	202	2	5
Tirawuta	410	21	3
Lalolae	116	7	0
Mowewe	247	9	0
Tinondo	233	9	1
Uluwui	148	10	0
Ueesi	60	10	0
Kolaka Timur	3 459	132	20

Sumber/Source: Dinas Kesehatan Kab. Kolaka Timur/Service of Health of Kolaka Timur Regency

Tabel
Table

4.2.9

**Jumlah Tenaga Paramedis Dokter di
RSUD Kabupaten Kolaka Timur, 2018**
**Number of Paramedical Doctors at
RSUD Kolaka Timur Regency, 2018**

Dokter Doctors	Jumlah Dokter Number of Doctors
(1)	(2)
01. Dokter Ahli Bedah/ <i>Surgeon</i>	0
02. Dokter Ahli Kebidanan/ <i>Obstetrician</i>	0
03. Dokter Ahli Mata/ <i>Ophthalmologist</i>	0
04. Dokter Ahli Anak-Anak/ <i>Pediatrician</i>	1
05. Dokter Ahli Penyakit Dalam/ <i>Internal Medicine Specialist</i>	1
06. Dokter Gigi/ <i>Dentist</i>	1
07. Doctor Umum/ <i>Doctor</i>	5
08. Dokter Ahli THT/ <i>ENT Specialist</i>	1
Jumlah/Total	9

Sumber/Source: RSUD Kab. Kolaka Timur/RSUD Kolaka Timur Regency

Tabel
Table

4.2.10

Data Kegiatan Pelayanan Rawat Inap di RSUD Kolaka Timur Menurut Bulan, 2018

Data of Inpatient Service Activities in RSUD Kolaka Timur Regency by Month, 2018

Bulan Month	Hari Rawat Tersedia Available Day Care	Jumlah Tempat Tidur Amount of Beds	Pasien Awal Initial Patient	Pasien Masuk Entering Patient
(1)	(2)	(3)	(4)	(5)
1 Januari/January	175	22	4	72
2 Februari/February	203	22	7	79
3 Maret/March	317	22	7	122
4 April/April	348	22	13	124
5 Mei/Mey	278	22	12	98
6 Juni/June	186	22	7	73
7 Juli/July	306	22	10	106
8 Agustus/August	255	22	6	104
9 September/September	272	22	9	91
10 Oktober/October	274	22	5	102
11 November/November	341	22	9	128
12 Desember/December	278	22	12	120
Jumlah/ Total	3 497	22	101	1 219

Sumber/Source:

RSUD Kab. Kolaka Timur/RSUD Kolaka Timur Regency

Lanjutan Tabel 4.2.10/Continued Table 4.2.10

Bulan Month	Pasien Keluar Hidup Patient Out Living	Pasien Keluar Mati Patient Out Died		Pasien Dipindahkan Patient Moved
		<48 jam <48 hours	>=48 jam >=48 hours	
(1)	(6)	(7)	(8)	(9)
1 Januari/January	67	2	0	0
2 Februari/February	79	1	0	0
3 Maret/March	116	0	0	0
4 April/April	120	3	2	0
5 Mei/Mey	103	0	0	0
6 Juni/June	69	1	0	0
7 Juli/July	109	1	0	0
8 Agustus/August	100	1	0	0
9 September/September	94	1	0	0
10 Oktober/October	95	2	1	0
11 November/November	125	0	0	0
12 Desember/December	121	1	0	0
Jumlah/ Total	1 198	13	3	0

Sumber/Source:

RSUD Kab. Kolaka Timur/RSUD Kolaka Timur Regency

Lanjutan Tabel 4.2.10/Continued Table 4.2.10

	Bulan Month	Jumlah Hari Rawat Amount of Day Care	Lama Dirawat Length of Treatment	Sisa Rawat Remaining Patient
	(1)	(10)	(11)	(12)
1	Januari/January	175	167	7
2	Februari/February	203	196	7
3	Maret/March	317	311	13
4	April/April	348	351	12
5	Mei/Mey	278	299	7
6	Juni/June	186	182	10
7	Juli/July	306	297	6
8	Agustus/August	255	249	9
9	September/September	272	275	5
10	Oktober/October	274	264	9
11	November/November	341	324	12
12	Desember/December	278	300	10
	Jumlah/ Total	3 233	3 215	107

Sumber/Source:

RSUD Kab. Kolaka Timur/RSUD Kolaka Timur Regency

Tabel

4.2.11

Table

Data Kegiatan Pelayanan Rawat Jalan di RSUD Kolaka Timur Menurut Bulan, 2018

Data of Outpatient Service Activities in RSUD Kolaka Timur Regency by Month, 2018

	Bulan Month	Kunjungan Baru New Visit	Kunjungan Lama Old Visit	Jumlah Total
	(1)	(2)	(3)	(4)
1	Januari/January	549	321	870
2	Februari/February	494	350	844
3	Maret/March	667	382	1 049
4	April/April	548	522	1 070
5	Mei/Mey	373	633	1 006
6	Juni/June	356	365	721
3	Juli/July	971	635	1 606
4	Agustus/August	499	527	1 026
5	September/September	451	685	1 136
6	Oktober/October	502	739	1 241
7	November/November	527	658	1 185
8	Desember/December	425	575	1 000
	Jumlah/ Total	6 362	6 392	12 754

Sumber/Source:

RSUD Kab. Kolaka Timur/RSUD Kolaka Timur Regency

Lanjutan Tabel 4.2.11/*Continued Table 4.2.11*

	Bulan <i>Month</i>	Rata-rata Kunjungan per Hari <i>Daily Average Visits</i>	Hari Buka <i>Open Day</i>
	(1)	(5)	(6)
1	Januari/ <i>January</i>	28	31
2	Februari/ <i>February</i>	30	28
3	Maret/ <i>March</i>	34	31
4	April/ <i>April</i>	36	30
5	Mei/ <i>Mey</i>	32	31
6	Juni/ <i>June</i>	24	30
3	Juli/ <i>July</i>	52	31
4	Agustus/ <i>August</i>	33	31
5	September/ <i>September</i>	38	30
6	Oktober/ <i>October</i>	40	31
7	November/ <i>November</i>	39	30
8	Desember/ <i>December</i>	32	31
	Jumlah/ <i>Total</i>	35	365

Sumber/*Source:*RSUD Kab. Kolaka Timur/*RSUD Kolaka Timur Regency*

Tabel 4.2.12 **Jumlah Klinik Keluarga Berencana (KKB) dan Pos Pelayanan Keluarga Berencana Desa (PPKBD) Menurut Kecamatan di Kabupaten Kolaka Timur, 2018**
Table *Number of Family Planning Clinics and Post of Village Family Planning Services by District in Kolaka Timur Regency, 2018*

Kecamatan <i>Sub District</i>	Klinik Keluarga Berencana <i>Family Planning Clinics</i>	Pos Pelayanan Keluarga <i>Post of Village Family Planning Services</i>
(1)	(2)	(3)
Aere	1	0
Lambandia	2	1
Poli-Polia	1	1
Dangia	1	1
Ladongi	2	1
Loea	2	1
Tirawuta	2	0
Lalolae	2	1
Mowewe	2	1
Tinondo	2	0
Uluwoi	2	0
Ueesi	1	0
Kolaka Timur	20	7

Sumber/Source:

DPPKB Kab. Kolaka Timur/DPPKB of Kolaka Timur Regency

Tabel

4.2.13

Table

**Jumlah Pasangan Usia Subur (PUS), Target, dan Realisasi
Akseptor KB Baru Menurut Kecamatan di Kabupaten Kolaka
Timur, 2018**

*Number of Reproductive Age Couples, Target, and Realization
of KB New Acceptor by Sub District in Kolaka Timur Regency,
2018*

Kecamatan Sub District	Pasangan Usia Subur Reproductive Age Couples	Akseptor KB Baru KB New Acceptor		
		Target Target	Realisasi Realization	Persentase Percentage
(1)	(2)	(3)	(4)	(5)
Aere	2 162	365	164	50 %
Lambandia	4 227	562	213	38 %
Poli-Polia	2 080	270	226	84 %
Dangia	1 993	314	176	56 %
Ladongi	3 006	362	459	126 %
Loea	1 336	218	264	121 %
Tirawuta	3 025	460	293	64 %
Lalolae	789	256	187	73 %
Mowewe	1 598	250	318	172 %
Tinondo	1 507	263	259	98 %
Uluwoi	1 196	204	211	103 %
Ueesi	925	168	120	71 %
Kolaka Timur	23 844	3 692	2 890	78 %

Sumber/Source:

DPPKB Kab. Kolaka Timur/DPPKB of Kolaka Timur Regency

Jumlah Pasangan Usia Subur (PUS) dan Peserta KB Aktif Menurut Jenis Kontrasepsi dan Kecamatan di Kabupaten Kolaka Timur, 2018

Tabel
Table 4.2.15

Number of Reproductive Age Couples and Active Family Planning Participants by Contraception Type and Sub District in Kolaka Timur Regency, 2018

Kecamatan Sub District	Pasangan Usia Subur Reproductive Age Couples	Peserta KB Aktif Active Family Planning Participants		
		IUD	MOW	MOP
(1)	(2)	(3)	(4)	(5)
Aere	2 162	1	2	0
Lambandia	4 227	80	39	0
Poli-Polia	2 080	17	40	1
Dangia	1 993	1	7	0
Ladongi	3 006	119	100	12
Loea	1 336	81	47	39
Tirawuta	3 025	25	37	15
Lalolae	789	4	0	5
Mowewe	1 598	10	4	122
Tinondo	1 507	17	1	6
Uluwoi	1 196	5	2	5
Ueesi	925	0	0	0
Kolaka Timur	23 844	360	279	205

Sumber/Source:

DPPKB Kab. Kolaka Timur/DPPKB of Kolaka Timur Regency

Lanjutan Tabel 4.2.15/Continued Table 4.2.15

Kecamatan Sub District	Peserta KB Aktif Active Family Planning Participants				
	Kondom Condom	Implan Implant	Suntikan Injection	Pil Pil	Jumlah Total
(1)	(6)	(7)	(8)	(9)	(10)
Aere	9	141	891	366	1 543
Lambandia	9	141	891	366	1 526
Poli-Polia	0	373	694	452	1 528
Dangia	0	68	847	541	1 480
Ladongi	0	758	885	281	1 927
Loea	0	206	376	139	733
Tirawuta	0	265	793	838	1 954
Lalolae	0	86	287	138	588
Mowewe	0	453	243	206	910
Tinondo	0	89	593	342	1 191
Uluwoi	0	169	368	244	1012
Ueesi	0	63	294	238	595
Kolaka Timur	18	2 812	7 162	4 151	14 987

Sumber/Source:

DPPKB Kab. Kolaka Timur/DPPKB of Kolaka Timur Regency

Jumlah Pencapaian Peserta KB Jalur Pemerintah dan Swasta Menurut Jenis Kontrasepsi dan Kecamatan di Kabupaten Kolaka Timur, 2018

Tabel

Table

4.2.16

Achieved Number of Family Planning New Participants KB of Private and Government Path by Type of Contraception and Sub District in Kolaka Timur Regency, 2018

Kecamatan Sub District	PPM KB	Jenis Kontrasepsi Type of Contraception			
		IUD	MOW	MOP	Kondom
(1)	(2)	(3)	(4)	(5)	(6)
Aere	365	0	0	1	0
Lambandia	562	0	0	0	0
Poli-Polia	270	0	0	0	0
Dangia	314	0	0	0	0
Ladongi	362	1	0	0	0
Loea	218	1	0	0	0
Tirawuta	460	0	0	0	0
Lalolae	256	0	0	0	0
Mowewe	250	0	0	0	0
Tinondo	263	0	0	0	0
Uluiwoi	204	0	0	0	0
Ueesi	168	0	0	0	0
Kolaka Timur	3 692	2	0	1	0

Sumber/Source:

DPPKB Kab. Kolaka Timur/DPPKB of Kolaka Timur Regency

Lanjutan Tabel 4.2.16/Continued Table 4.2.16

Kecamatan <i>Sub District</i>	Jenis Kontrasepsi Type of Contraception			Total PB
	Implan Implant	Suntikan Injection	Pil Pill	
(1)	(7)	(8)	(9)	(10)
Aere	32	70	62	164
Lambangia	29	97	87	213
Poli-Polia	56	74	95	225
Dangia	18	62	96	176
Ladongi	42	188	228	459
Loea	18	105	140	264
Tirawuta	30	106	157	293
Lalolae	12	78	97	187
Mowewe	66	117	135	318
Tinondo	34	110	115	259
Uluwoi	57	64	89	210
Ueesi	17	50	53	120
Kolaka Timur	411	1 121	1 354	2 888

Sumber/Source:

DPPKB Kab. Kolaka Timur/DPPKB of Kolaka Timur Regency

**Alasan Pasangan Usia Subur Bukan Peserta KB
Menurut Kecamatan di Kabupaten Kolaka Timur,
2018**

Tabel
Table 4.2.17

*Excuses of Reproductive Age Couple for Not Being
Family Planning Participant by Sub District in Kolaka
Timur Regency, 2018*

Kecamatan <i>Sub District</i>	Hamil <i>Pregnant</i>	Ingin Anak Segera <i>Want Child Soon</i>	Ingin Anak Tunda <i>Want Child Later</i>	Tidak Ingin Anak Lagi <i>Don't Want More Child</i>
(1)	(2)	(3)	(2)	(3)
Aere	18	218	258	354
Lambandia	23	268	319	417
Poli-Polia	21	135	382	326
Dangia	16	63	125	212
Ladongi	8	79	93	96
Loea	21	127	118	193
Tirawuta	11	59	63	72
Lalolae	34	85	153	224
Mowewe	27	167	287	25
Tinondo	23	66	227	304
Uluwoi	11	25	94	161
Ueesi	21	62	86	77
Kolaka Timur	234	1 354	2 205	2 461

Sumber/Source:

DPPKB Kab. Kolaka Timur/DPPKB of Kolaka Timur Regency

4.3. AGAMA/RELIGION

Tabel 4.3.1 Jumlah Penduduk Menurut Kecamatan dan Agama yang Dianut di Kabupaten Kolaka Timur, 2018
Table 4.3.1 *Population by Sub District and Religion in Kolaka Timur Regency, 2018*

Kecamatan <i>Sub District</i>	Islam <i>Islam</i>	Protestan <i>Protestant</i>	Katholik <i>Catholic</i>	Hindu <i>Hindu</i>
(1)	(2)	(3)	(4)	(5)
Aere	7 971	400	81	5
Lambandia	19 181	22	0	51
Poli-Polia	9 590	232	50	1 131
Dangia	8 073	35	33	473
Ladongi	15 331	372	132	2 239
Loea	5 036	5	68	1 601
Tirawuta	15 419	605	39	1 246
Lalolae	4 551	125	0	1
Mowewe	8 863	336	3	0
Tinondo	8 833	460	65	0
Uluiwoi	5 876	77	0	1
Ueesi	3991	6	0	28
Kolaka Timur	112 715	2 675	471	6 776

Sumber/Source:

Dinas Kependudukan dan Pencatatan Sipil Kab. Kolaka Timur/Department of Population and Civil Registration Kolaka Timur Regency

Lanjutan Tabel 4.3.1/Continued Table 4.3.1

Kecamatan <i>Sub District</i>	Budha	<i>Buddha</i>	Konghucu <i>Konghucu</i>	Lainnya <i>Others</i>
(1)	(6)	(7)	(8)	
Aere	0	0	0	0
Lambandia	0	0	0	0
Poli-Polia	135	0	0	0
Dangia	82	0	0	0
Ladongi	123	0	0	1
Loea	44	0	0	0
Tirawuta	18	0	0	0
Lalolae	1	0	0	0
Mowewe	0	0	0	0
Tinondo	1	0	0	0
Uluwoi	0	0	0	0
Ueesi	0	0	0	0
Kolaka Timur	404	0	0	1

Sumber/Source:

Dinas Kependudukan dan Pencatatan Sipil Kab. Kolaka Timur/

Department of Population and Civil Registration Kolaka Timur Regency

Tabel
Table

4.3.2

**Jumlah Tempat Peribadatan Menurut
Kecamatan di Kecamatan Kolaka Timur, 2018**
*Number of Places of Worship by Sub District
in Kolaka Timur, 2018*

Kecamatan Sub District	Mesjid Mosque	Mushola Prayer Room	Gereja Protestan Protestant Church
(1)	(2)	(3)	(4)
Aere	25	2	0
Lambandia	40	4	0
Poli-Polia	19	1	1
Dangia	18	1	0
Ladongi	14	13	1
Loea	7	0	0
Tirawuta	23	2	2
Lalolae	5	0	0
Mowewe	18	6	2
Tinondo	23	2	2
Uluwoi	10	2	1
Ueesi	11	0	0
Kolaka Timur	213	33	9

Sumber/Source:

Kantor Kementerian Agama Kab. Kolaka Timur/Ministry of Religion

Office of Kolaka Timur Regency

Lanjutan Tabel 4.3.2/Continued Table 4.3.2

Kecamatan Sub District	Gereja Katolik Catholic Church	Pura Temple	Vihara Monestry
(1)	(5)	(6)	(7)
Aere	1	0	0
Lambandia	0	2	0
Poli-Polia	0	7	0
Dangja	0	9	0
Ladongi	2	12	0
Loea	0	9	0
Tirawuta	1	9	0
Lalolae	0	0	0
Mowewe	0	0	0
Tinondo	1	0	0
Uluiwoi	0	0	0
Ueesi	0	0	0
Kolaka Timur	5	48	0

Sumber/Source:

Kantor Kementrian Agama Kab. Kolaka Timur/Ministry of Religion Office of
Kolaka Timur Regency

Tabel
Table

4.3.3

**Banyaknya Ulama/Mubaligh, Rohaniawan
Menurut Kecamatan di Kabupaten Kolaka Timur,
2018**

*Number of Ulama/Mubaligh, Spiritual Leader by
Sub District in Kolaka Timur Regency, 2018*

Kecamatan Sub District	Ulama/Mubaligh Ulama/Mubaligh	Rohaniawan Agama Spiritual Leader		
		Kristen Christian	Hindu Hindu	Budha Buddha
(1)	(2)	(3)	(4)	(5)
Aere	10	1	0	0
Lambandia	27	0	2	0
Poli-Polia	20	1	9	0
Dangia	10	0	8	0
Ladongi	17	3	10	0
Loea	12	0	10	0
Tirawuta	15	1	9	0
Lalolae	5	0	0	0
Mowewe	15	1	9	0
Tinondo	4	3	0	0
Uluwoi	5	1	0	0
Ueesi	5	0	0	0
Kolaka Timur	145	11	57	0

Sumber/Source:

Kantor Kementerian Agama Kab. Kolaka Timur/Ministry of Religion Office of
Kolaka Timur Regency

Jumlah Jamaah Haji yang Berangkat ke Tanah Suci Mekah Menurut Jenis Kelamin dan Kecamatan di Kabupaten Kolaka Timur, 2017-2018

Tabel
Table 4.3.4

Number of Hajj Pilgrims Departing to the Holy Land of Mecca According to Sex and Sub District in Kolaka Timur Regency, 2017-2018

Kecamatan Sub District	2017		2018	
	Laki-laki Male	Perempuan Female	Laki-laki Male	Perempuan Female
(1)	(2)	(3)	(4)	(5)
Aere	15	25	3	3
Lambandia	7	19	13	13
Poli-Polia	6	5	1	1
Dangia	11	13	8	8
Ladongi	11	4	8	13
Loea	1	1	1	2
Tirawuta	3	8	3	4
Lalolae	0	1	1	4
Mowewe	4	6	1	1
Tinondo	0	0	1	3
Uluwioi	0	0	0	0
Ueesi	0	0	0	0
Kolaka Timur	58	82	40	52

Sumber/Source: Kantor Kementerian Agama Kab. Kolaka Timur/Ministry of Religion Office of Kolaka Timur Regency

Tabel

4.3.5

Table

Jumlah Pernikahan, Cerai Gugat dan
Cerai Talak Menurut Kecamatan di
Kabupaten Kolaka Timur, 2018

*Number of Marriage and Divorce by Sub
District in Kolaka Timur, 2018*

Kecamatan Sub District	¹ Pernikahan Marriage	² Cerai Gugat Divorce	² Cerai Talak Divorce
(1)	(2)	(3)	(4)
Aere	39	7	1
Lambandia	156	19	6
Poli-Polia	85	3	1
Dangia	71	2	1
Ladongi	127	10	6
Loea	33	2	1
Tirawuta	94	7	3
Lalolae	21	3	0
Mowewe	67	4	0
Tinondo	51	7	1
Uluwui	18	0	1
Ueesi	11	0	0
Kolaka Timur	773	64	21

Sumber/Source:

¹ Kantor Kementerian Agama Kab. Kolaka Timur/Ministry of
Religion Office of Kolaka Timur Regency

² Pengadilan Agama Wilayah Kolaka/ Religious Court of Kolaka
Regency

Tabel 4.3.6 **Jumlah Perceraian Menurut Kasus dan Kecamatan di Kabupaten Kolaka Timur, 2018**
Table *Number of Divorce Occurred by Cases and District in Kolaka Timur Regency, 2018*

Kecamatan <i>Sub District</i>	Ketidakcocokan <i>Mismatch</i>	KDRT <i>Domestic</i> <i>Violence</i>	Poligami <i>Polygamy</i>
(1)	(2)	(3)	(4)
Aere	5	1	0
Lambandia	11	4	0
Poli-Polia	1	1	0
Dangja	3	0	0
Ladongi	5	3	0
Loea	1	2	0
Tirawuta	4	3	0
Lalolae	1	0	0
Mowewe	3	0	0
Tinondo	5	1	0
Uluivoi	1	0	0
Ueesi	0	0	0
Kolaka Timur	40	15	0

Sumber/Source:

Pengadilan Agama Wilayah Kolaka/ *Religious Court of Kolaka Regency*

Lanjutan Tabel 4.3.6/Continued Table 4.3.6

Kecamatan <i>Sub District</i>	Masalah Ekonomi <i>Economic Problems</i>	Nikah Bawah Tangan <i>Illegal Marriages</i>	Lain-lain <i>Others</i>
(1)	(5)	(6)	(7)
Aere	1	0	1
Lambandia	8	0	0
Poli-Polia	1	0	0
Dangia	0	0	0
Ladongi	6	0	0
Loea	0	0	0
Tirawuta	2	1	1
Lalolae	1	0	0
Mowewe	1	0	1
Tinondo	1	0	0
Uluwoi	0	0	0
Ueesi	0	0	0
Kolaka Timur	21	1	3

Sumber/Source:

Pengadilan Agama Wilayah Kolaka/ *Religious Court of Kolaka Regency*

4.4. KEAMANAN/SECURITY

Jumlah Polres/Polresta, Polsek/Polsekta, dan Pos Polisi Menurut Kecamatan di Kabupaten Kolaka Timur, 2018

Tabel 4.4.1
Table *Number of Polres/Polresta, Polsek/Polsekta, Police Pos by Sub District in Kolaka Timur Regency, 2018*

Kecamatan <i>Sub District</i>	Polres/Polresta	Polsek/Polsekta	Pos Polisi
(1)	(2)	(3)	(4)
Aere	0	0	0
Lambandia	0	1	0
Poli-Polia	0	0	1
Dangia	0	0	0
Ladongi	0	1	0
Loea	0	0	0
Tirawuta	0	1	0
Lalolae	0	0	0
Mowewe	0	1	0
Tinondo	0	0	0
Uluwoi	0	1	0
Ueesi	0	0	0
Kolaka Timur	0	5	1

Sumber/Source:

Polres Kabupaten Kolaka/ Polres of Kolaka Regency

Tabel 4.4.2 **Jumlah Personil Polisi Menurut Jenis Kelamin di Kabupaten Kolaka Timur, 2016-2018**
Table *Number of Police by Sex in Kolaka Timur Regency, 2016-2018*

Tahun <i>Years</i>	Laki-laki <i>Male</i>	Perempuan <i>Female</i>	Jumlah <i>Total</i>
(1)	(2)	(3)	(4)
2016	123	4	127
2017	115	4	119
2018	114	2	116

Sumber/Source: Polres Kabupaten Kolaka/ *Polres of Kolaka Regency*

Tabel 4.4.3
Table Jumlah Kejahatan yang dilaporkan dan yang diselesaikan di Kabupaten Kolaka Timur, 2016-2018
Number of Crime Reported and Crime Resolved in Kolaka Timur Regency, 2016-2018

Tahun Years	Kejahatan yang dilaporkan Crime Reported	Kejahatan yang diselesaikan Crime Resolved
(1)	(2)	(3)
2016	769	479
2017	574	352
2018	38	33

Sumber/Source:

Polres Kabupaten Kolaka/ Polres of Kolaka Regency

Tabel
Table

4.4.4

Jumlah Kejahatan yang dilaporkan dan yang diselesaikan Menurut Jenis Kejahatan di Kabupaten Kolaka Timur, 2018

Number of Crime Reported and Crime Resolved by Type of Crime in Kolaka Timur Regency, 2016-2018

Jenis Kejahatan <i>Crime Type</i>	Kejahatan yang dilaporkan Crime Reported	Kejahatan yang diselesaikan Crime Resolved
(1)	(2)	(3)
Perkosaan	2	1
Penghinaan	1	1
Penganiayaan Ringan	8	9
Pencurian Dengan Pemberatan	4	4
Pencurian Biasa	2	2
Pencurian Kendaraan Bermotor	5	2
Penipuan	1	0
Pengrusakan	1	1
KDRT	3	4
Lain-Lain	11	9
Jumlah/Total	38	33

Sumber/Source:

Polres Kabupaten Kolaka/ Polres of Kolaka Regency

4.5. SOSIAL LAINNYA/OTHER SOCIAL

Tabel 4.5.1 **Garis Kemiskinan dan Penduduk Miskin di Kabupaten Kolaka Timur, 2016-2018**
Table 4.5.1 **Poverty Line and Number of Poor People in Kolaka Timur Regency, 2016-2018**

Jenis Kejahatan <i>Crime Type</i>	Garis Kemiskinan <i>Poverty Line</i> (Rupiah/Kapita/Bulan) (Rupiahs/Capita/Month)	Penduduk Miskin <i>Number of Poor People</i>	
		Jumlah <i>Total</i>	Persentase <i>Percentage</i>
(1)	(2)	(3)	(4)
2016	314 387	28 520	15.71
2017	323 956	28 860	15.64
2018	345 216	25 969	13.82

Sumber/Source: BPS, Survei Sosial Ekonomi Nasional (Susenas) Maret 2018/ BPS-Statistics, *National Socioeconomic Survey, March 2018*

Tabel 4.5.2 Jumlah Keluarga Menurut Tingkat Kesejahteraan dan Kecamatan di Kabupaten Kolaka Timur, 2018
Table *Number of Families by Welfare Level and Sub District in Kolaka Timur Regency, 2018*

Kecamatan Sub District	Tingkat Kesejahteraan Welfare Level				
	Pra Sejahtera (Pra KS)	Sejahtera I (KS-I)	Sejahtera II (KS-II)	Sejahtera III (KS-III)	Sejahtera III Plus (KS-III Plus)
(1)	(2)	(3)	(4)	(5)	(6)
Aere	0	0	819	1 269	0
Lambandia	0	0	1 239	2 088	0
Poli-Polia	0	0	912	1 161	0
Dangia	0	0	605	1 139	0
Ladongi	0	0	650	2 436	0
Loea	0	0	632	669	0
Tirawuta	0	0	688	2 437	0
Lalolae	0	0	420	361	0
Mowewe	0	0	861	677	0
Tinondo	0	0	866	641	0
Uluwoi	0	0	450	491	0
Ueesi	0	0	375	553	0
Kolaka Timur	0	0	8 517	13 922	0

Sumber/Source: DPPKB Kab. Kolaka Timur/DPPKB of Kolaka Timur Regency

Tabel

Table

4.5.3

Jumlah Desa/Kelurahan yang Mengalami
Bencana Alam Menurut Kecamatan di Kabupaten
Kolaka Timur, 2016-2018

*Number of Villages that Had Natural Disaster by
Sub District in Kolaka Timur Regency, 2016-2018*

Kecamatan Sub District	Banjir Flood			Gempa Bumi Earthquake	
	2016	2017	2018	2016	2017
(1)	(2)	(3)	(4)	(5)	(6)
Aere	1	2	0	0	0
Lambandia	0	0	2	0	0
Poli-Polia	1	1	2	0	0
Dangia	8	6	6	0	0
Ladongi	1	1	3	0	0
Loea	4	4	0	0	0
Tirawuta	0	2	3	0	0
Lalolae	0	0	2	0	0
Mowewe	2	2	7	0	0
Tinondo	1	2	0	0	0
Uluwoi	5	3	3	0	0
Ueesi	2	1	5	0	0
Kolaka Timur	25	24	33	0	0

Sumber/Source:

BPS, Pendataan Potensi Desa/BPS-Statistics, Village Potential Data
Collection

Lanjutan Tabel 4.5.3/Continued Table 4.5.3

Kecamatan Sub District	Gempa Bumi Earthquake	Tanah Longsor Landslide		
	2018	2016	2017	2018
(1)	(7)	(8)	(9)	(10)
Aere	0	0	0	0
Lambandia	0	0	0	0
Poli-Polia	0	0	0	1
Dangia	0	0	0	0
Ladongi	0	0	0	0
Loea	0	1	1	1
Tirawuta	0	0	0	1
Lalolae	0	0	0	1
Mowewe	0	0	0	1
Tinondo	0	0	0	0
Uluwoi	0	0	0	0
Ueesi	0	0	0	2
Kolaka Timur	0	1	1	7

Sumber/Source:

BPS, Pendataan Potensi Desa/BPS-Statistics, Village Potential Data Collection

**Jumlah Lembaga Swadaya Masyarakat (LSM), Ormas,
dan OKP Aktif Menurut Kecamatan di Kabupaten
Kolaka Timur, 2018**

Tabel

4.5.4

Table

***Number of Non-Governmental Organizations(NGO's),
Community Organizations, and Active OKP by Sub
District in Kolaka Timur Regency, 2018***

Kecamatan Sub District	LSM Aktif Active NGO's	Ormas Community Organization	OKP
(1)	(2)	(3)	(4)
Aere	0	0	0
Lambandia	1	0	0
Poli-Polia	0	2	0
Dangia	0	0	0
Ladongi	3	0	2
Loea	0	2	0
Tirawuta	9	13	3
Lalolae	0	0	0
Mowewe	0	0	0
Tinondo	0	0	0
Uluwui	0	0	0
Ueesi	0	0	0
Kolaka Timur	13	17	5

Sumber/Source:

Badan Kesatuan Bangsa, Politik dan Perlindungan Masyarakat Kab. Kolaka Timur/
National Unity Agency, Politics and Community Protection of Kolaka Timur Regency

Tabel 4.5.5 Jumlah Pekerja Sosial dan Penyandang Disabilitas Menurut Kecamatan di Kabupaten Kolaka Timur, 2018
Table 4.5.5 *Number of Social Workers and People with Disability by Sub District in Kolaka Timur Regency, 2018*

Kecamatan Sub District	Pekerja Sosial Masyarakat Community Social Workers	Jenis Penyandang Cacat Type of Disability			
		Tuna Mental Mental Disability	Tuna Netra Blind	Tuna Rungu Deaf	Tuna Daksa Disabled
		(3)	(4)	(5)	(6)
(1)	(2)	(3)	(4)	(5)	(6)
Aere	0	25	10	12	24
Lambangia	2	16	15	16	53
Poli-Polia	3	38	14	7	16
Dangia	2	1	1	0	8
Ladongi	0	2	21	10	14
Loea	1	5	0	0	17
Tirawuta	1	3	4	0	20
Lalolae	0	23	1	1	4
Mowewe	0	29	1	3	11
Tinondo	1	31	11	10	19
Uluwoi	0	3	0	0	1
Ueesi	0	3	4	0	3
Kolaka Timur	10	179	82	59	190

Sumber/Source: Dinas Sosial Kab. Kolaka Timur/Social Service of Kolaka Timur Regency

Tabel

4.5.6

Table

Banyaknya Kelompok Kepemudaan, Perkumpulan Olahraga, dan Fasilitas Olahraga Menurut Kecamatan di Kabupaten Kolaka Timur, 2018

Number of Youth Groups, Sport Clubs, and Sport Facilities by Sub District in Kolaka Timur Regency, 2018

Kecamatan Sub District	Kelompok Kepemudaan <i>Youth Group</i>	Perkumpulan Olahraga <i>Sport Club</i>	Falitas Bermain Olahraga <i>Sport Facility</i>
(1)	(2)	(3)	(4)
Aere	11	...	13
Lambandia	15	...	73
Poli-Polia	12	...	32
Dangia	12	...	29
Ladongi	10	...	39
Loea	9	...	33
Tirawuta	15	...	36
Lalolae	5	...	16
Mowewe	10	...	36
Tinondo	12	...	24
Uluwui	10	...	35
Ueesi	11	...	31
Kolaka Timur	132	...	397

Sumber/Source:

Badan Kesatuan Bangsa, Politik dan Perlindungan Masyarakat Kab. Kolaka Timur/
National Unity Agency, Politics and Community Protection of Kolaka Timur Regency

Tabel
Table

4.5.7

Banyaknya Fasilitas Olahraga Menurut Jenis Olahraga dan Kecamatan di Kabupaten Kolaka Timur, 2018

Number of Sport Facilities by Type of Sport Facilities by Type of Sports and Sub District in Kolaka Timur Regency, 2018

Kecamatan Sub District	Sepak Bola <i>Football</i>	Bulu Tangkis <i>Badminton</i>	Bola Voli <i>Volleyball</i>
(1)	(2)	(3)	(4)
Aere	11	...	13
Lambandia	15	...	73
Poli-Polia	12	...	32
Dangia	12	...	29
Ladongi	10	...	39
Loea	9	...	33
Tirawuta	15	...	36
Lalolae	5	...	16
Mowewe	10	...	36
Tinondo	12	...	24
Uluwoi	10	...	35
Ueesi	11	...	31
Kolaka Timur	132	...	397

Sumber/Source:

Dinas Pendidikan, Kepemudaan dan Olahraga Kab. Kolaka Timur/

Departement of Education, Youth and Sports of Kolaka Timur Regency

Lanjutan Tabel 4.5.7/Continued Table 4.5.7

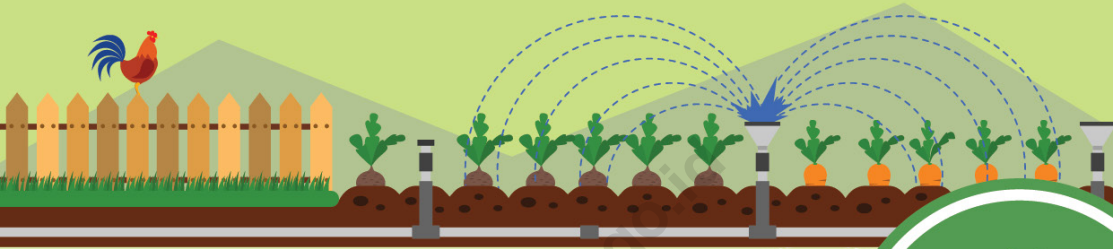
Kecamatan Sub District	Bola Basket <i>Basketball</i>	Tenis Lapangan <i>Tennis</i>	Takraw <i>Takraw</i>
(1)	(5)	(6)	(7)
Aere	1	0	1
Lambandia	5	0	5
Poli-Polia	1	0	3
Dangia	1	0	6
Ladongi	1	0	6
Loea	0	0	5
Tirawuta	2	1	3
Lalolae	0	0	3
Mowewe	1	0	3
Tinondo	1	0	1
Uluiwoi	1	0	3
Ueesi	0	0	2
Kolaka Timur	14	1	41

Sumber/Source:

Dinas Pendidikan, Kepemudaan dan Olahraga Kab. Kolaka Timur/
 Departement of Education, Youth and Sports of Kolaka Timur
 Regency

5

PERTANIAN
Agriculture



Luas Panen Jagung, 2018
4.349 Ha

Produksi Jagung, 2018
16.526 ton



Luas Panen Padi, 2018
27.136 Ha

Produksi Padi, 2018
127.529,3 ton



PENJELASAN TEKNIS

1. Lahan sawah adalah lahan pertanian yang berpetak-petak dan dibatasi oleh pematang (galangan), saluran untuk menahan/ menyalurkan air, yang biasanya ditanami padi sawah tanpa memandang dari mana diperoleh atau status lahan tersebut. Lahan yang dimaksud termasuk lahan yang terdaftar di Pajak Bumi Bangunan, luran Pembangunan Daerah, lahan bengkok, lahan serobotan, lahan rawa yang ditanami padi dan lahan bekas tanaman tahunan yang telah dijadikan sawah, baik yang ditanami padi, palawija atau tanaman semusim lainnya.
2. Tegal/Kebun adalah lahan pertanian bukan sawah (lahan kering) yang ditanami tanaman semusim atau tahunan dan terpisah dengan halaman sekitar rumah serta penggunaannya tidak berpindah pindah.
3. Ladang/Huma adalah lahan pertanian bukan sawah (lahan kering) yang biasanya ditanami tanaman semusim dan penggunaannya hanya semusim atau dua musim, kemudian akan ditinggalkan bila sudah tidak subur lagi (berpindah-pindah). Kemungkinan lahan ini beberapa tahun kemudian akan dikerjakan kembali jika sudah subur.
4. Lahan yang sementara tidak diusahakan adalah lahan yang biasanya diusahakan tetapi untuk sementara (lebih dari 1 (satu) tahun tetapi kurang dari atau sama dengan 2 (dua) tahun) tidak diusahakan, termasuk lahan sawah yang tidak

TECHNICAL NOTES

1. *Wetland is agricultural land that separated by small dykes to resist water, where the main crop is usually wetland paddy without considering where it is got from or the status of the land. It includes the land that is registered at land income tax office, regional development contribution, 'bengkok' land, illegal ownership, swamps for rice cultivation, and annual crop land mark that has been used as rice field, which are both planted with paddy, secondary crops or the other seasonal crops.*
2. *Dry field/Garden is an dryland (unirrigated land) which is planted with seasonal or annual crops and separately from the yard around the house without shifting*
3. *Unirrigated agricultural field / Shifting cultivation land is dryland (unirrigated land) that usually is cultivated for seasonal crops and utilized only for one or two seasons, then it will be left when it is not fertile (shifting). Maybe, this land will be used again in a few years if it has been fertile.*
4. *Temporarily unused land is land that is regularly used but temporarily (more than a year but less or equal than two years) is unused, it includes wetland that is not cultivated more than two years.*

dusahakan selama lebih dari 2 (dua) tahun.

5. Data pokok tanaman pangan yang dikumpulkan adalah luas panen dan produktivitas (hasil per hektar). Produksi tanaman pangan merupakan hasil perkalian antara luas panen dengan produktivitas. Pengumpulan data luas panen dilakukan setiap bulan dengan pendekatan area kecamatan di seluruh wilayah Indonesia. Pengumpulan data produktivitas dilakukan melalui pengukuran langsung pada plot ubinan berukuran 2½ m x 2½ m. Pengumpulan data produktivitas dilakukan setiap subround (empat bulanan) pada waktu panen petani.
 6. Data produksi padi dan palawija yang disajikan adalah dalam kualitas: gabah kering giling (padi), pipilan kering (jagung), biji kering (kedelai dan kacang tanah), dan umbi basah (ubi kayu dan ubi jalar).
 7. Tanaman sayuran dan buah-buahan semusim
5. *The main food crops data collected consists of harvested area and productivity (yield per hectare). Food crops production is generated by harvested area multiplied by productivity. The harvested area data is collected every month using sub Subdistrict area approach in all sub Subdistrict in Indonesia. The productivity data collection is conducted by a direct measurement in 2½m x 2½m crop cutting plot. The productivity measurement is conducted in every subround (four monthly) at the time when farmers are harvesting their crops.*
 6. *Production of paddy and secondary crops data are presented in the form of: dry unhusked rice (paddy), dry loose maize (maize), dry shells crops (soybeans and peanuts), and fresh roots (cassava and sweet potatoes).*
 7. *Seasonal vegetable and fruit plants*

Tanaman sayuran semusim adalah tanaman sumber vitamin, garam mineral dan lain-lain yang dikonsumsi dari bagian tanaman yang berupa daun, bunga, buah, dan umbinya, yang berumur kurang dari satu tahun.

Tanaman buah-buahan semusim adalah tanaman sumber vitamin, garam mineral, dan lain-lain yang dikonsumsi dari bagian tanaman yang berupa buah, berumur kurang dari satu tahun, tidak berbentuk pohon/rumpun tetapi menjalar dan berbatang lunak.

Seasonal vegetable plants are plants which are the sources of vitamin, mineral salt, etc, consumed from the part of the plant in the form of leaf, flower, fruit, and root with the age of less than one year.

Seasonal fruit plants are plants which are the sources of vitamin, mineral salt, etc, consumed from the part of the plant in the form of fruits. These plants are creeps with the age of less than one year.

8. Tanaman buah-buahan dan sayuran tahunan

Tanaman buah-buahan tahunan adalah tanaman sumber vitamin, garam mineral, dan lain-lain yang dikonsumsi dari bagian tanaman yang berupa buah dan merupakan tanaman tahunan.

Tanaman sayuran tahunan adalah tanaman sumber vitamin, garam mineral, dan lain-lain yang dikonsumsi dari bagian tanaman yang berupa daun dan atau buah yang berumur lebih dari satu tahun.

9. Luas panen tanaman hortikultura adalah luas tanaman sayuran, buah-buahan, biofarmaka, dan tanaman hias yang diambil hasilnya/dipanen pada periode pelaporan.
10. Luas panen untuk tanaman sayuran adalah luas tanaman yang dipanen sekaligus/habis/dibongkar dan luas tanaman yang dipanen berkali-kali (lebih dari satu kali)/belum habis.

Tanaman yang dipanen sekaligus/habis/dibongkar adalah tanaman yang sehabis panen langsung dibongkar/dicabut, terdiri dari bawang merah, bawang putih, bawang daun, kentang, kol/kubis, kembang kol, petsai/sawi, wortel, lobak, dan kacang merah.

Tanaman yang dipanen berkali-kali (lebih dari satu kali)/belum habis adalah tanaman yang pemanenannya lebih dari satu kali dan biasanya dibongkar apabila panen terakhir sudah tidak memadai lagi, terdiri dari: kacang panjang, cabe besar, cabe rawit, jamur, tomat, terung, buncis, ketimun, labu siam, kangkung, bayam, melon, semangka, dan blewah.

11. Produksi hortikultura adalah hasil menurut bentuk produk dari setiap

8. *Annual fruit and vegetable plants*

Annual fruit plants are plants which are the sources of vitamin, contained mineral salt, etc, consumed from the part of plant in the form of fruit and more than one year of age.

Annual vegetable plants are plants which are the sources of vitamin, contained mineral salt, etc, consumed from the part of the plant in the form of vegetable and more than one year of age.

9. *Harvested area of horticulture is area which vegetable, fruit, medicinal and ornamental plant of crop harvested during the period of report.*

10. *Harvested area of vegetables is area of entirely plant harvested/ demolished and plant harvested several times/undemolished.*

Entirely plants harvested/ demolished are plants usually harvested once and demolished to be substituted by other plants, consisting of: shallots, garlic, leeks, potato, cabbage, cauli flower, mustard green, carrots, chinese radish, and red kidney beans.

Plants harvested several times/ undemolished are plants usually harvested more than once and demolished in the case that the last harvest was economically not profitable. They consist of : yard long beans, chili, small chili, mushroom, tomatoes, egg plant, fresh beans, cucumber, pumpkin/chajota, swamp cabbage, spinach, melon, watermelon, and blewah .

11. *Horticulture production is the standard production quantity*

tanaman sayuran, buah-buahan, biofarmaka dan tanaman hias yang diambil berdasarkan luas yang dipanen/tanaman yang menghasilkan pada bulan/triwulan laporan.

12. Penghitungan luas tanaman perkebunan besar adalah pada keadaan akhir tahun dan tidak termasuk yang luasnya kurang dari 5 hektar.
 13. Bentuk produksi perkebunan adalah; karet kering (karet), daun kering (teh dan tembakau), biji kering (kopi dan coklat), kulit kering (kayu manis dan kina), serat kering (rami), bunga kering (cengkeh), refined sugar (tebu dari perkebunan besar), gula mangkok (tebu dari perkebunan rakyat), ekivalen kopra (kopra), biji dan bunga (pala) serta minyak daun (sereh).
 14. Persediaan akhir tahun produksi perkebunan besar bukan merupakan cadangan penyangga (buffer stock).
 15. Pemanfaatan hasil hutan kayu adalah segala bentuk usaha yang memanfaatkan dan mengusahakan hasil hutan kayu dengan tidak merusak lingkungan dan tidak mengurangi fungsi pokok hutan. Kegiatan ini hanya dapat dilaksanakan pada areal hutan yang memiliki potensi untuk dilakukan kegiatan pemanfaatan hasil hutan kayu dan dapat dilaksanakan setelah diperoleh izin usaha.
 16. Produksi hasil hutan utama yang dihasilkan dari hutan adalah kayu bulat. Produksi kayu bulat ini dihasilkan dari hutan alam melalui kegiatan perusahaan Hak Pengusahaan Hutan (HPH/IUPHHK), kegiatan ijin pemanfaatan kayu (IPK
- form of vegetable, fruit, medicinal and ornamental plant based on harvested area/the number of production plants reported monthly/quarterly.*
 - 12. Planted areas of estates refer to condition at the end of the year, and exclude areas less than 5 hectares.*
 - 13. Production of estates crops are follows: dry rubber (rubber); dry leaves (tea and tobacco); dry beans (coffee and cocoa); dry bark (cassia vera and cinchona); dry fibre (rosella); dry flowers/buds (cloves); refined sugar (sugar cane from estate); cup sugar (sugar cane from smallholders); copra (copra); seeds and buds (nutmeg); and leaf oil (citronella).*
 - 14. The production availability of estates at the end of year is not the buffer stock.*
 - 15. Commercial utilization of timber as forest product is activities to utilize timber without destructing the environment and undermining the main functions of the forest area. Those activities could only be executed in forest area with high commercial timber value with license.*
 - 16. The main product of commercial forest operation is log. The log is harvested from various sources such as natural forest granted to concessionaires (IUPHHK/HPH), land clearing activities (IPK), industrial forest plantation (HTI) and*

dalam rangka pembukaan wilayah hutan, pembangunan Hutan Tanaman Industri (HTI), serta kegiatan hutan rakyat.

17. Kayu Gergajian merupakan kayu hasil konversi kayu bulat dengan menggunakan mesin gergaji, mempunyai bentuk yang teratur dengan sisi-sisi sejajar dan sudut-sudutnya siku dengan ketebalan tidak lebih dari 6 cm dan kadar air tidak lebih dari 18 persen. Kayu gergajian yang diolah langsung dari kayu bulat, wajib didukung dengan dokumen yang sah.
 18. Kayu Lapis adalah panel kayu yang tersusun dari lapisan veneer dibagian luarnya, sedangkan dibagian intinya (core) bisa berupa veneer atau material lain, diikat dengan lem kemudian di-press (ditekan) sedemikian rupa sehingga menjadi panel yang kuat. Termasuk dalam artian ini adalah kayu lapis yang dilapisi lagi dengan material lain.
 19. Data populasi ternak bersumber dari Direktorat Jenderal Peternakan dan Kesehatan Hewan Kementerian Pertanian, sedangkan jumlah pemotongan ternak merupakan hasil Survei Laporan Pemotongan Ternak. Pengumpulan data pemotongan ternak dilakukan secara lengkap setiap triwulan di seluruh Rumah Potong Hewan (RPH) dan Tempat Pemotongan.
 20. Data statistik perikanan merupakan data sekunder yang bersumber dari Direktorat Jenderal Perikanan Tangkap dan Direktorat Jenderal Budidaya. Statistik perikanan dibedakan atas data Perikanan
- community forest.*
17. *Sawn Timber Constitutes a sawmill product derived from logs as raw material. The product is characterized with regular forms having parallel sides at right angle to each other, thickness not more than 6 cm and moisture content not to exceed 18 percent. Sawn timber produced directly from logs must be certified by a legal document.*
 18. *Plywood is wood panel consisting of layers pressed together in between veneers; the core may be veneer or some other material, bound together with glue and pressed tightly together to make a strong panel. Included to this definition is plywood covered with other materials.*
 19. *Data of domestic livestock population are obtain from the Directorate General of Livestock and Animal Health Service, while data on the number of animals slaughtered are based on the quarterly survey conducted by BPS. This survey is a complete enumeration on all slaughterhouses and abattoirs.*
 20. *Fishery Statistics are secondary data obtained from the Directorate General of Capture Fisheries and Directorate General of Aquaculture. Fishery statistics are categorized into capture fisheries and aquaculture.*

Tangkap dan Perikanan Budidaya. Perikanan Tangkap diklasifikasikan atas penangkapan ikan di laut dan penangkapan ikan di perairan umum. Perikanan Budidaya diklasifikasikan atas jenis budidaya yaitu budidaya laut, tambak, kolam, karamba, jaring apung, dan sawah.

Capture fisheries are further classified into marine capture fisheries and inland open water capture fisheries. Aquaculture are further classified into several types of culture: marine culture, brackish water pond, fresh water pond, cage, floating net, and fish breeding in paddy fields.

21. Rumah Tangga Perikanan Budidaya adalah rumah tangga yang melakukan kegiatan budidaya ikan/binatang air lainnya/tanaman air dengan tujuan sebagian/seluruh hasilnya untuk dijual.

21. *An aquaculture fishery household is a household conducting activities in culturing fishes/other aquatic animals/aquatic plants, for which the products are wholly or partly to be sold. different types of parameters.*

ULASAN**DESCRIPTION****Tanaman Pangan**

Tanaman pangan yang diusahakan di Kabupaten Kolaka Timur pada tahun 2018 terdiri dari tujuh jenis tanaman yang utama yaitu : padi sawah, padi ladang, jagung, ketela pohon, ketela rambat, kacang tanah dan kacang hijau

Produksi padi sawah di Kabupaten Kolaka Timur yaitu sebesar 127.539,3 ton. Untuk tanaman padi ladang produksi yang dihasilkan sebesar 4.000 ton. Sementara itu untuk tanaman jagung, produksi di Kabupaten Kolaka Timur sebesar 16.526 ton.

Hortikultura

Produksi tanaman hortikultura di kabupaten Kolaka Timur cukup bervariasi. Untuk tanaman sayuran terdapat bawang merah, cabai, petsai, tomat, dan lain-lain. Produksi dominan dihasilkan oleh cabai rawit yaitu 730,3 ton.

Untuk tanaman buah-buahan di Kabupaten Kolaka Timur terdapat beberapa macam diantaranya jeruk, mangga, pisang, duku dan buah-buahan lainnya. Pisang merupakan komoditi yang paling besar produksinya yaitu sebesar 33.826,27 quintal.

Perkebunan

Komoditi perkebunan terbesar di Kabupaten Kolaka Timur adalah kakao. Pada tahun 2018 luas area tanaman kakao mencapai 69.737,1 hektar.

Peternakan

Produksi daging hewan ternak di Kabupten Kolaka Timur tahun 2018 yaitu 459.502 Kg. Sedangkan untuk ternak

Food Crops

Food crops cultivated in Kolaka Timur Regency in 2018 consist of seven main types of crops i.e. paddy rice, dryland paddy, corn, cassava, sweet potatoes, peanuts and green beans.

Wet rice production in Kolaka Timur Regency is 127.539,3 tons. For dryland paddy, the production is 4.000 tons. Meanwhile for corn plants, the production in Kolaka Timur Regency is 16.526 tons.

Horticulture

Production of horticultural crops in Kolaka Timur Regency varies considerably. For vegetable crops there are shallot, chili, petsai, tomato and so on. The dominant production produced by chili is 730,3 ton.

For fruit plants in Kolaka Timur Regency there are several types, like orange, mango, banana, duku and other fruits. Banana is the largest commodity of production that is equal to 33.826,27 quintal.

Plantation

The largest plantation commodity in Kolaka Timur Regency is cacao. In 2018, planted area of cacao plants in Kolaka Timur Regency is 69.737,1 hectare.

Livestock

Meat production of livestock in 2018 Kolaka Timur Regency is 459.502 Kg. As for poultry, the production is 168.090 Kg.

unggas, produksinya sebesar 168.090 Kg.

Perikanan

Produksi ikan budidaya terbesar berada pada Kecamatan Poli-Polia dengan total produksi sebesar 2,9 ton serta nilai produksi sebesar 72,5 juta rupiah. Total produksi ini memiliki peran sebesar 13,68 %. Kemudian disusul oleh Kecamatan Tirawuta dengan produksi sebesar 2,5 ton atau sebesar 11,79%.

Kehutanan

Kawasan hutan terluas di Kabupaten Kolaka Timur adalah hutan produksi terbatas dengan luas kawasan sebesar 27.145,4 Hectar.

Fishery

The largest aquaculture fish production is in Poli-Polia District with a total production of 2.9 Ton and a production value of 72,5 million rupiah. This total production has a role of 13,68%. Then followed by Tirawuta Subdistrict with a production of 2.5 ton or 11,79%.

Forestry

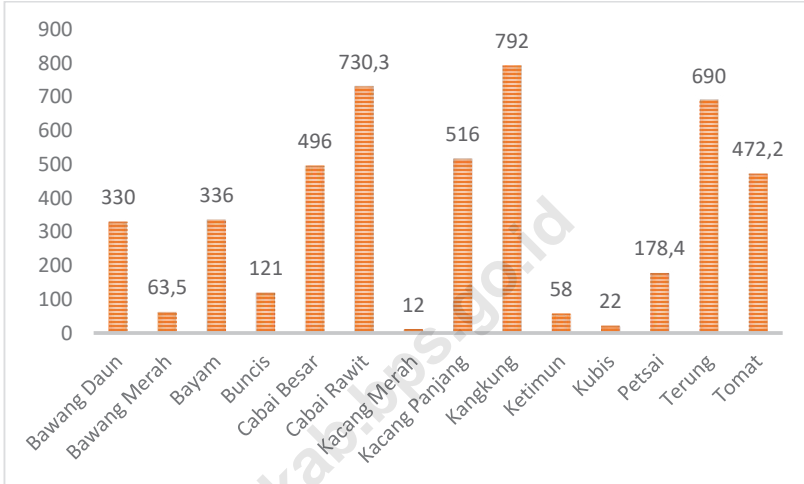
The Largest Forest Area in Kolaka Timur Regency is limited production forest which area is 27.145,4 hectare.

Gambar
Picture

5.1

Produksi Tanaman Sayuran Semusim Menurut Jenis Tanaman di Kabupaten Kolaka Timur, 2018

Production of Seasonal Vegetables by Kind of Plant in Kolaka Timur Regency, 2018



Sumber/ Source: Dinas Pertanian dan Holtikultura Kab. Kolaka Timur/ Departement of Holtikultura and Agricultural of Kolaka Timur Regency

Gambar **5.2** **Produksi Buah-Buahan Menurut Jenis Buah di Kolaka Timur (kg), 2018**
Picture **5.2** **Production of Fruits by Kind of Fruits in Kolaka Timur Regency (kg), 2018**



Sumber/ Source: Dinas Pertanian dan Holtikultura Kab. Kolaka Timur/ Departement of Holtikultura and Agricultural of Kolaka Timur Regency

5.1. TANAMAN PANGAN/FOOD CROPS

Tabel 5.1.1 Luas Tanam, Luas Panen, Produksi, dan Produktivitas Padi Sawah Menurut Kecamatan di Kabupaten Kolaka Timur, 2018
Table 5.1.1 *Planted Area, Harvested Area, Production, and Productivity of Paddy by Sub District in Kolaka Timur Regency, 2018*

Kecamatan Sub District	Luas Tanam Planted Area (Ha)	Luas Panen Harvested Area (Ha)	Produksi Production (Ton)	Produktivitas Productivity (Ton/Ha)
(1)	(2)	(3)	(4)	(5)
Aere	406	406	1.908,0	4,7
Lambandia	8.160	8.150	38.305,0	4,7
Poli-Polia	1.418	1.418	6.665,0	4,7
Dangia	838	838	3.939,0	4,7
Ladongi	5.898	5.811	27.311,7	4,7
Loea	3.025	3.116	14.645,0	4,7
Tirawuta	1.975	1.571	7.383,7	4,7
Lalolae	860	930	4.371,0	4,7
Mowewe	2.271	2.257	10.607,9	4,7
Tinondo	2.570	2.639	12.403,0	4,7
Uluiwoi	0	0	0,0	-
Ueesi	0	0	0,0	-
Kolaka Timur	27.421	27.136	127.539,3	47,0

Sumber/Source: Dinas Tanaman Pangan, Perikanan dan Peternakan Kab. Kolaka Timur/
 Departement of Food Crops, Fisheries and Livestock Kolaka Timur Regency

Tabel 5.1.2 Luas Tanam, Luas Panen, Produksi, dan Produktivitas Padi Ladang Menurut Kecamatan di Kabupaten Kolaka Timur, 2018
Table *Planted Area, Harvested Area, Production, and Productivity of Dryland Paddy by Sub District in Kolaka Timur Regency, 2018*

Kecamatan Sub District	Luas Tanam Planted Area (Ha)	Luas Panen Harvested Area (Ha)	Produksi Production (Ton)	Produktivitas Productivity (Ton/Ha)
(1)	(2)	(3)	(4)	(5)
Aere	0	0	0,0	-
Lambandia	0	0	0,0	-
Poli-Polia	0	0	0,0	-
Dangia	0	0	0,0	-
Ladongi	0	0	0,0	-
Loea	0	0	0,0	-
Tirawuta	0	0	0,0	-
Lalolae	35	0	0,0	-
Mowewe	0	0	0,0	-
Tinondo	0	0	0,0	-
Uluiwoi	425	425	1.700,0	4,0
Ueesi	575	575	2.300,0	4,0
Kolaka Timur	1.035	1.000	4.000,0	4,0

Sumber/Source: Dinas Tanaman Pangan, Perikanan dan Peternakan Kab. Kolaka Timur/
 Departement of Food Crops, Fisheries and Livestock Kolaka Timur Regency

Tabel 5.1.3 Luas Lahan Sawah Menurut Penggunaan dan Kecamatan di Kabupaten Kolaka Timur, 2018
Table *Wetland Area by Utilization and Sub District in Kolaka Timur Regency, 2018*

Kecamatan Sub District	Irigasi (Ditanami dalam 1 Tahun) With Irrigation (Planted in 1 Year)					Jumlah Total
	1 Kali Once	2 Kali Twice	≥3 Kali ≥Three Times	Ditanami Tanaman Lainnya Planted others	Tidak ditanami apapun Not Planted Anything	
(1)	(2)	(3)	(4)	(5)	(6)	(7)
Aere	0	215	0	0	0	215
Lambandia	0	4.205	0	100	150	4.455
Poli-Polia	0	505	0	0	0	505
Dangia	0	383,5	0	0	0	383,5
Ladongi	135	2.908	0	0	0	3.043
Loea	0	1.440	0	0	0	1.440
Tirawuta	0	826	0	0	0	826
Lalolae	0	0	0	0	0	0
Mowewe	0	1.159	0	0	0	1.159
Tinondo	0	1.077	0	0	0	1.077
Uluwoi	0	0	0	0	0	0
Ueesi	0	0	0	0	0	0
Kolaka Timur	135	12.718,5	0	100	150	13.103,5

Sumber/Source: Dinas Tanaman Pangan, Perikanan dan Peternakan Kab. Kolaka Timur/ Departement of Food Crops, Fisheries and Livestock Kolaka Timur Regency

Lanjutan Tabel 5.1.3/Continued Table 5.1.3

Kecamatan Sub District	Irigasi (Ditanami dalam 1 Tahun) <i>With Irrigation</i> (Planted in 1 Year)		Tadah Hujan (Ditanami dalam 1 Tahun) <i>Rainfed</i> (Planted in 1 Year)		
	Tidak ditanami apapun <i>Not Planted</i> <i>Anything</i>	Jumlah <i>Total</i>	1 Kali <i>Once</i>	2 Kali	<i>Twice</i>
(1)	(6)	(7)	(8)	(9)	
Aere	0	215	0	0	
Lambangia	150	4.455	0	0	
Poli-Polia	0	505	0	246	
Dangia	0	383,5	234	0,0	
Ladongi	0	3.043	0	118	
Loea	0	1.440	25	0	
Tirawuta	0	826	0	0	
Lalolae	0	0	724	0	
Mowewe	0	1.159	53	0	
Tinondo	0	1.077	221	0	
Uluwoi	0	0	0	0	
Ueesi	0	0	0	0	
Kolaka Timur	150	13.103,5	1.257	364	

Sumber/Source:

Dinas Tanaman Pangan, Perikanan dan Peternakan Kab. Kolaka Timur/ Departement of Food Crops, Fisheries and Livestock Kolaka Timur Regency

Lanjutan Tabel 5.1.3/Continued Table 5.1.3

Kecamatan <i>Sub District</i>	Tadah Hujan (Ditanami dalam 1 Tahun) <i>Rainfed (Planted in 1 Year)</i>			Jumlah <i>Total</i>
	≥ 3 Kali \geq Three Times	Ditanami Tanaman Lainnya <i>Planted others</i>	Tidak ditanami apapun <i>Not Planted Anything</i>	
(1)	(10)	(11)	(12)	(13)
Aere	0	0	0	0
Lambandia	0	0	0	0
Poli-Polia	0	0	25	271
Dangia	0	0,0	0	234,0
Ladongi	0	0	0	118
Loea	0	0	0	25
Tirawuta	0	0	0	0
Lalolae	0	0	0	724
Mowewe	0	0	0	53
Tinondo	0	22	0	243
Uluiwoi	0	0	0	0
Ueesi	0	0	0	0
Kolaka Timur	0	22	25	1.668

Sumber/Source:

Dinas Tanaman Pangan, Perikanan dan Peternakan Kab. Kolaka Timur/ Departement of Food Crops, Fisheries and Livestock Kolaka Timur Regency

Tabel 5.1.4 Luas Tanam, Luas Panen, Produksi, dan Produktivitas Tanaman Jagung Menurut Kecamatan di Kabupaten Kolaka Timur, 2018
Table 5.1.4 *Planted Area, Harvested Area, Production, and Productivity of Corn by Sub District in Kolaka Timur Regency, 2018*

Kecamatan Sub District	Luas Tanam Planted Area (Ha)	Luas Panen Harvested Area (Ha)	Produksi Production (Ton)	Produktivitas Productivity (Ton/Ha)
(1)	(2)	(3)	(4)	(5)
Aere	1.553	830	3.154,0	3,8
Lambandia	2.393	1.072	4.074,0	3,8
Poli-Polia	213	91	346,0	3,8
Dangia	381	124	471,0	3,8
Ladongi	94	87	331,0	3,8
Loea	161	8	30,0	3,8
Tirawuta	175	103	391,0	3,8
Lalolae	281	15	57,0	3,8
Mowewe	91	21	80,0	3,8
Tinondo	220	113	429,0	3,8
Uluiwoi	294	920	3.496,0	3,8
Ueesi	662	965	3.667,0	3,8
Kolaka Timur	6.518	4.349	16.526,0	3,8

Sumber/Source: Dinas Tanaman Pangan, Perikanan dan Peternakan Kab. Kolaka Timur/
 Departement of Food Crops, Fisheries and Livestock Kolaka Timur Regency

Tabel 5.1.5 Luas Tanam, Luas Panen, Produksi, dan Produktivitas Tanaman Ketela Pohon Menurut Kecamatan di Kabupaten Kolaka Timur, 2018
Table *Planted Area, Harvested Area, Production, and Productivity of Cassava by Sub District in Kolaka Timur Regency, 2018*

Kecamatan Sub District	Luas Tanam Planted Area (Ha)	Luas Panen Harvested Area (Ha)	Produksi Production (Ton)	Produktivitas Productivity (Ton/Ha)
(1)	(2)	(3)	(4)	(5)
Aere	6	10	27,0	2,7
Lambandia	35	20	54,0	2,7
Poli-Polia	2	2	5,0	2,5
Dangia	8	10	27,0	2,7
Ladongi	19	20	54,0	2,7
Loea	16	18	49,0	2,7
Tirawuta	8	8	22,0	2,8
Lalolae	21	18	48,0	2,7
Mowewe	13	12	32,0	2,7
Tinondo	10	9	24,0	2,7
Uluwoi	63	69	186,0	2,7
Ueesi	36	62	167,0	2,7
Kolaka Timur	237	258	695,0	2,7

Sumber/Source:

Dinas Tanaman Pangan, Perikanan dan Peternakan Kab. Kolaka Timur/
 Departement of Food Crops, Fisheries and Livestock Kolaka Timur Regency

Tabel 5.1.6 **Luas Tanam, Luas Panen, Produksi, dan Produktivitas Tanaman Ketela Rambat Menurut Kecamatan di Kabupaten Kolaka Timur, 2018**
Table 5.1.6 **Planted Area, Harvested Area, Production, and Productivity of Sweet Potato by Sub District in Kolaka Timur Regency, 2018**

Kecamatan Sub District	Luas Tanam Planted Area (Ha)	Luas Panen Harvested Area (Ha)	Produksi Production (Ton)	Produktivitas Productivity (Ton/Ha)
(1)	(2)	(3)	(4)	(5)
Aere	0	0	0,0	-
Lambandia	5	5	4,0	0,8
Poli-Polia	1	1	1,0	1,0
Dangia	0	3	2,0	0,7
Ladongi	3	4	3,0	0,8
Loea	11	12	10,0	0,8
Tirawuta	5	4	3,0	0,8
Lalolae	14	16	13,0	0,8
Mowewe	15	14	11,0	0,8
Tinondo	7	9	7,0	0,8
Uluiwoi	8	15	12,0	0,8
Ueesi	6	7	6,0	0,9
Kolaka Timur	75	90	72,0	0,8

Sumber/Source: Dinas Tanaman Pangan, Perikanan dan Peternakan Kab. Kolaka Timur/
 Departement of Food Crops, Fisheries and Livestock Kolaka Timur Regency

Tabel 5.1.7 Luas Tanam, Luas Panen, Produksi, dan Produktivitas Tanaman Kacang Tanah Menurut Kecamatan di Kabupaten Kolaka Timur, 2018
Table *Planted Area, Harvested Area, Production, and Productivity of Peanut by Sub District in Kolaka Timur Regency, 2018*

Kecamatan Sub District	Luas Tanam Planted Area (Ha)	Luas Panen Harvested Area (Ha)	Produksi Production (Ton)	Produktivitas Productivity (Ton/Ha)
(1)	(2)	(3)	(4)	(5)
Aere	0	0	0	-
Lambandia	0	0	0	-
Poli-Polia	5	3	2	0,7
Dangia	0	0	0	-
Ladongi	6	6	4	0,7
Loea	0	0	0	-
Tirawuta	0	0	0	-
Lalolae	9	10	6	0,6
Mowewe	11	11	7	0,6
Tinondo	11	9	5	0,6
Uluiwoi	10	9	5	0,6
Ueesi	19	23	14	0,6
Kolaka Timur	71	71	43	0,6

Sumber/Source: Dinas Tanaman Pangan, Perikanan dan Peternakan Kab. Kolaka Timur/
 Departement of Food Crops, Fisheries and Livestock Kolaka Timur Regency

Tabel
Table 5.1.8

Luas Tanam, Luas Panen, Produksi, dan Produktivitas Tanaman Kacang Hijau Menurut Kecamatan di Kabupaten Kolaka Timur, 2018

Planted Area, Harvested Area, Production, and Productivity of Mung Bean by Sub District in Kolaka Timur Regency, 2018

Kecamatan Sub District	Luas Tanam Planted Area (Ha)	Luas Panen Harvested Area (Ha)	Produksi Production (Ton)	Produktivitas Productivity (Ton/Ha)
(1)	(2)	(3)	(4)	(5)
Aere	0	0	0	-
Lambandia	0	14	10	0,7
Poli-Polia	3	2	1	0,5
Dangia	0	0	0	-
Ladongi	2	1	1	1,0
Loea	6	6	4	0,7
Tirawuta	0	0	0	-
Lalolae	0	0	0	-
Mowewe	2	2	1	0,5
Tinondo	0	0	0	-
Uluwoi	0	0	0	-
Ueesi	0	0	0	-
Kolaka Timur	13	25	17	0,7

Sumber/Source:

Dinas Tanaman Pangan, Perikanan dan Peternakan Kab. Kolaka Timur/
Department of Food Crops, Fisheries and Livestock Kolaka Timur Regency

5.2. HORTIKULTURA/HORTICULTURE

Tabel 5.2.1 **Luas Panen Tanaman Sayuran Menurut Kecamatan dan Jenis Tanaman di Kabupaten Kolaka Timur (ha), 2018**
Table 5.2.1 **Harvested Area of Vegetables by Sub Districts and Kind of Plant in Kolaka Timur Regency(ha), 2018**

Kecamatan Sub District	Bawang Merah Shallot	Cabai Chili	Kentang Potato	Kubis Cabbage
(1)	(2)	(3)	(4)	(5)
Aere	1	16	0	0
Lambandia	0	12	0	0
Poli-Polia	0	7	0	0
Dangia	0	12	0	0
Ladongi	2	13	0	0
Loea	1	4	0	0
Tirawuta	1	18	0	0
Lalolae	1	22	0	0
Mowewe	1	13	0	0
Tinondo	0	18	0	0
Uluwoi	8	16	0	0
Ueesi	7	21	0	0
Kolaka Timur	22	172	0	0

Sumber/Source: Dinas Pertanian dan Holtikultura Kab. Kolaka Timur/ Departement of Holtikultura and Agricultural of Kolaka Timur Regency

Lanjutan Tabel 5.2.1/Continued Table 5.2.1

Kecamatan <i>Sub District</i>	Petsai <i>Chinese Cabbage</i>	Tomat <i>Tomato</i>	Wortel <i>Carrot</i>
(1)	(6)	(7)	(8)
Aere	7	14	0
Lambandia	16	10	0
Poli-Polia	0	3	0
Dangia	0	5	0
Ladongi	12	10	0
Loea	0	2	0
Tirawuta	9	12	0
Lalolae	11	10	0
Mowewe	13	12	0
Tinondo	3	9	0
Uluiwoi	0	13	0
Ueesi	0	17	0
Kolaka Timur	71	117	0

Sumber/Source: Dinas Pertanian dan Holtikultura Kab. Kolaka Timur/ Departement of Holtikultura and Agricultural of Kolaka Timur Regency

Produksi Tanaman Sayuran Menurut Kecamatan dan Jenis Tanaman di Kabupaten Kolaka Timur (ton), 2018

Tabel

Table

5.2.2

Production of Vegetables by Sub Districts and Kind of Plant in Kolaka Timur Regency(ton), 2018

Kecamatan Sub District	Bawang Merah Shallot	Cabai Chili	Kentang Potato	Kubis Cabbage
(1)	(2)	(3)	(4)	(5)
Aere	3,5	51,5	0,0	0,0
Lambandia	0,0	71,0	0,0	0,0
Poli-Polia	0,0	49,5	0,0	0,0
Dangia	0,0	55,0	0,0	0,0
Ladongi	6,0	42,0	0,0	0,0
Loea	2,0	13,4	0,0	0,0
Tirawuta	6,0	64,0	0,0	0,0
Lalolae	15,0	83,0	0,0	0,0
Mowewe	2,0	34,0	0,0	0,0
Tinondo	0,0	49,8	0,0	0,0
Uluiwoi	15,0	82,4	0,0	0,0
Ueesi	14,0	134,7	0,0	0,0
Kolaka Timur	63,5	730,3	0,0	0,0

Sumber/Source:

Dinas Pertanian dan Holtikultura Kab. Kolaka Timur/ Departement of Holticultura and Agricultural of Kolaka Timur Regency

Lanjutan Tabel 5.2.2/Continued Table 5.2.2

Kecamatan <i>Sub District</i>	Petsai <i>Chinese Cabbage</i>	Tomat <i>Tomato</i>	Wortel <i>Carrot</i>
(1)	(6)	(7)	(8)
Aere	40,0	40,0	0,0
Lambangia	15,4	65,1	0,0
Poli-Polia	0,0	15,0	0,0
Dangia	0,0	18,5	0,0
Ladongi	8,7	25,0	0,0
Loea	0,0	5,3	0,0
Tirawuta	26,5	44,1	0,0
Lalolae	35,0	51,0	0,0
Mowewe	37,3	47,5	0,0
Tinondo	15,5	35,1	0,0
Uluwoi	0,0	58,5	0,0
Ueesi	0,0	67,1	0,0
Kolaka Timur	178,4	472,2	0,0

Sumber/Source: Dinas Pertanian dan Holtikultura Kab. Kolaka Timur/
Departement of Holticultura and Agricultural of Kolaka Timur
Regency

Tabel
Table

5.2.3

Luas Panen Tanaman Sayuran dan Buah-Buahan Semusim Menurut Jenis Tanaman di Kabupaten Kolaka Timur (ha), 2018

Harvested Area of Seasonal Vegetables and Fruits by Kind of Plant in Kolaka Timur Regency (ha), 2018

Jenis Tanaman Kind of Plants	Luas Panen Harvested Area
(1)	(2)
Sayuran/ Vegetables	
Bawang Daun/ Wlech Onion	33
Bawang Merah/ Shallot	22
Bawang Putih/ Garlic	0
Bayam/ Spinach	112
Buncis/ Green Bean	11
Cabai Besar/ <i>Chili (Capsium Annum)</i>	62
Cabai Rawit/ <i>Chili (Capsicum Frutescens)</i>	172
Cabai/ <i>Chili</i>	0
Jamur/ <i>Mushroom</i>	0
Kacang Merah/ <i>red bean</i>	2
Kacang Panjang/ <i>Yarldlong Bean</i>	86

Sumber/Source:

Dinas Pertanian dan Holtikultura Kab. Kolaka Timur/ Departement
of Holticultura and Agricultural of Kolaka Timur Regency

Lanjutan Tabel 5.2.3/Continued Table 5.2.3

Jenis Tanaman Kind of Plants	Luas Panen Harvested Area
(1)	(2)
Kangkung/ <i>Kangkong</i>	132
Kembang Kol/ <i>Cauliflower</i>	0
Kentang/ <i>Potato</i>	0
Ketimun/ <i>Cucumber</i>	58
Kubis/ <i>Cabbage</i>	1
Labu Siam/ <i>Chayote</i>	0
Lobak/ <i>Radish</i>	0
Petsai/ <i>Chinese Cabbage</i>	71
Terung/ <i>Eggplant</i>	63
Tomat/ <i>Tomato</i>	117
Wortel/ <i>Carrot</i>	0
Buah-buahan/ <i>Fruits</i>	
Blewah/ <i>Cantaloupe</i>	0
Melon/ <i>Melon</i>	4
Semangka/ <i>Watermelon</i>	8,5

Sumber/Source: Dinas Pertanian dan Holtikultura Kab. Kolaka Timur/
Departement of *Holticultura and Agricultural of Kolaka Timur*
Regency

Tabel
Table

5.2.4

Produksi Tanaman Sayuran dan Buah-Buahan Semusim Menurut Jenis Tanaman di Kabupaten Kolaka Timur (ton), 2018

Production of Seasonal Vegetables and Fruits by Kind of Plant in Kolaka Timur Regency(ton), 2018

Jenis Tanaman Kind of Plants	Produksi Production
(1)	(2)
Sayuran/ Vegetables	
Bawang Daun/ Wlech Onion	330
Bawang Merah/ Shallot	63,5
Bawang Putih/ Garlic	0
Bayam/ Spinach	336
Buncis/ Green Bean	121
Cabai Besar/ <i>Chili (Capsium Annum)</i>	496
Cabai Rawit/ <i>Chili (Capsicum Frutescens)</i>	730,3
Cabai/ <i>Chili</i>	0
Jamur/ <i>Mushroom</i>	0
Kacang Merah/ <i>red bean</i>	12
Kacang Panjang/ <i>Yarldlong Bean</i>	516

Sumber/Source:

Dinas Pertanian dan Holtikultura Kab. Kolaka Timur/ Departement of Holtikultura and Agricultural of Kolaka Timur Regency

Lanjutan Tabel 5.2.4/Continued Table 5.2.4

Jenis Tanaman Kind of Plants	Produksi Production
(1)	(2)
Kangkung/ <i>Kangkong</i>	792
Kembang Kol/ <i>Cauliflower</i>	0
Kentang/ <i>Potato</i>	0
Ketimun/ <i>Cucumber</i>	58
Kubis/ <i>Cabbage</i>	22
Labu Siam/ <i>Chayote</i>	0
Lobak/ <i>Radish</i>	0
Petsai/ <i>Chinese Cabbage</i>	178,4
Terung/ <i>Eggplant</i>	690
Tomat/ <i>Tomato</i>	472,2
Wortel/ <i>Carrot</i>	0
Buah-buahan/ <i>Fruits</i>	
Blewah/ <i>Cantaloupe</i>	0
Melon/ <i>Melon</i>	72
Semangka/ <i>Watermelon</i>	153

Sumber/Source: Dinas Pertanian dan Holtikultura Kab. Kolaka Timur/
Departement of *Holticultura and Agricultural of Kolaka Timur*
Regency

Luas Panen Tanaman Biofarmaka Menurut Kecamatan dan Jenis Tanaman di Kabupaten Kolaka Timur (m²), 2018

Tabel

Table

5.2.5

Harvested Area of Medicinal Plants by Sub District and Kind of Plant in Kolaka Timur Regency(m²), 2018

Kecamatan Sub District	Jahe Ginger	Laos/Lengkuas Galanga	Kencur East Indian Galangal	Kunyit Turmeric
(1)	(2)	(3)	(4)	(5)
Aere	40	20	0	2
Lambandia	35	10	32	50
Poli-Polia	15	15	5	0
Dangia	190	120	80	85
Ladongi	35	15	30	45
Loea	66	0	0	60
Tirawuta	12.500	100	10	22
Lalolae	0	8.500	4.000	2.850
Mowewe	17	6	10	14
Tinondo	87	108	0	60
Uluwoi	18	30	0	80
Ueesi	32	20	0	12
Kolaka Timur	13.035	8.944	4.167	3.280

Sumber/Source:

Dinas Pertanian dan Holtikultura Kab. Kolaka Timur/ Departement of Holticultura and Agricultural of Kolaka Timur Regency

Produksi Tanaman Biofarmaka Menurut Kecamatan dan Jenis Tanaman di Kabupaten Kolaka Timur (kg), 2018

Tabel

Table

5.2.6

Production of Vegetables by Sub Districts and Kind of Plant in Kolaka Timur Regency(kg), 2018

Kecamatan Sub District	Jaje Ginger	Laos/Lengkuas Galanga	Kencur East Indian Galangal	Kunyit Turmeric
(1)	(2)	(3)	(4)	(5)
Aere	88,0	56,2	0,00	4,44
Lambandia	77,0	28,1	56,32	111,00
Poli-Polia	33,0	42,2	8,80	0,00
Dangia	418,0	337,2	140,80	188,70
Ladongi	77,0	42,2	52,80	99,90
Loea	145,2	0,0	0,00	150,96
Tirawuta	27,5	281,0	17,60	48,84
Lalolae	0,0	23.885,0	7,04	6,33
Mowewe	37,4	34,0	17,60	31,08
Tinondo	191,4	49,8	0,00	133,20
Uluiwoi	39,6	82,4	0,00	177,60
Ueesi	70,4	134,7	0,00	26,64
Kolaka Timur	1.204,5	24.972,7	300,96	978,69

Sumber/Source:

Dinas Pertanian dan Holtikultura Kab. Kolaka Timur/ Departement of
Holtikultura and Agricultural of Kolaka Timur Regency

Tabel 5.2.7 Luas Panen Tanaman Biofarmaka Menurut Jenis Tanaman di Kabupaten Kolaka Timur (m²), 2018
Table *Harvested Area of Medicinal Plants by Kind of Plant in Kolaka Timur Regency (m²), 2018*

Jenis Tanaman Kind of Plants	Luas Panen Harvested Area
(1)	(2)
Dringo/ Sweet Root/ Calamus	0
Jahe/ Ginger	13035
Kapulaga/ Java Cardamon	0
Kencur/ East Indian Galangal	300,96
Kunyit/ Tumeric	3288
Laos/Lengkuas/ Galanga	8944
Lempuyang/ Zingiber Aromaticum	20
Lidah Buaya/ Oliviera	0
Mengkudu/ Indian Mulberry	102
Temuireng/ Black Turmeric	0
Temukunci/ <i>Chinese Keys</i>	0
Tenulawak/ Java Turmeric	100
Sambiloto/ <i>King of Bitter</i>	98

Sumber/Source: Dinas Pertanian dan Holtikultura Kab. Kolaka Timur/ Departement of Holtikultura and Agricultural of Kolaka Timur Regency

Tabel

Table

5.2.8

Produksi Tanaman Biofarmaka Menurut Jenis Tanaman di Kabupaten Kolaka Timur (kg), 2018

Produksi of Medicinal Plants by Kind of Plant in Kolaka Timur Regency (kg), 2018

Jenis Tanaman Kind of Plants	Produksi Production
(1)	(2)
Dringo/ Sweet Root/ Calamus	0
Jahe/ Ginger	1204
Kapulaga/ Java Cardamon	0
Kencur/ East Indian Galangal	300,96
Kunyit/ Tumeric	978687
Laos/Lengkuas/ Galanga	970399
Lempuyang/ Zingiber Aromaticum	41,6
Lidah Buaya/ Oliviera	0
Mengkudu/ Indian Mulberry	1182
Temuireng/ Black Turmeric	0
Temukunci/ Chinese Keys	0
Tenulawak/ Java Turmeric	191
Sambiloto/ King of Bitter	115

Sumber/Source:

Dinas Pertanian dan Holtikultura Kab. Kolaka Timur/ Departement of Holticultura and Agricultural of Kolaka Timur Regency

Produksi Tanaman Buah-Buahan Menurut Kecamatan dan Jenis Tanaman di Kabupaten Kolaka Timur (ton), 2018

Tabel

5.2.9

Table

Production of Fruits by Sub District and Kind of Fruits in Kolaka Timur Regency(ton), 2018

Kecamatan Sub District	Mangga Mango	Durian Durian	Jeruk Orange
(1)	(2)	(3)	(4)
Aere	2.584	5.706	1.247
Lambandia	12.698	4.767	8.903
Poli-Polia	2.748	3.461	7.856
Dangia	0	0	0
Ladongi	0	3.309	29.753
Loea	0	0	0
Tirawuta	907	1.014	57.362
Lalolae	9.070	12.680	3.042
Mowewe	78.437	280.722	1.421
Tinondo	27.210	7.608	50.004
Uluivoi	11.791	32.460	1.646
Ueesi	1.115	22.900	0
Kolaka Timur	146.560	374.627	161.234

Sumber/Source:

Dinas Pertanian dan Holtikultura Kab. Kolaka Timur/ Departement of Holtikultura and Agricultural of Kolaka Timur Regency

Lanjutan Tabel 5.2.9/Continued Table 5.2.9

Kecamatan Sub District	Pisang	Banana	Pepaya	Papaya	Salak	Salacca
(1)	(5)	(6)	(6)	(7)	(7)	(7)
Aere	588.056		47.117		62.695	
Lambandia	331.822		414.932		15.076	
Poli-Polia	311.356		231.970		29.683	
Dangia	354.744		287.805		13.706	
Ladongi	821.368		1.100.895		25.258	
Loea	247.024		33.796		0	
Tirawuta	338.166		39.881		0	
Lalolae	328.547		156.483		0	
Mowewe	30.500		122.358		31.406	
Tinondo	11.805		378.751		135.141	
Uluiwoi	9.667		41.608		0	
Ueesi	9.572		17.432		0	
Kolaka Timur	3.382.627		2.873.028		312.965	

Sumber/Source: Dinas Pertanian dan Holtikultura Kab. Kolaka Timur/ Departement of Holticultura and Agricultural of Kolaka Timur Regency

Tabel
Table

5.2.10

Produksi Tanaman Buah-Buahan dan Sayuran Tahunan Menurut Jenis Tanaman di Kabupaten Kolaka Timur (kg), 2018

Production of Annual Fruits and Vegetables by Kind of Plant in Kolaka Timur Regency(kg), 2018

Jenis Tanaman Kind of Plants	Produksi Production
(1)	(2)
Buah-buahan/ Fruits	
Alpukat/ Avocado	77.209
Belimbing/ Star Fruit	11.297
Duku/Langsar/ Kokosan/Duku	11.297
Durian/ Durian	314.627
Jambu Biji/ Guava	84.680
Jambu Air/ Rose Apple	63.203
Jeruk Siam/Kepron/ <i>Tangerine/Orange</i>	0
Jeruk Besar/ <i>Pomelo</i>	161.234
Jeruk/ <i>Orange(Tangerine+Pomelo)</i>	0
Mangga/ <i>Mango</i>	146.560
Manggis/ <i>Mangosteen</i>	10.207

Sumber/Source:

Dinas Pertanian dan Holtikultura Kab. Kolaka Timur/ Departement of
Holticultura and Agricultural of Kolaka Timur Regency

Lanjutan Tabel 5.2.10/Continued Table 5.2.10

Jenis Tanaman Kind of Plants	Produksi Production
(1)	(2)
Nangka/Cempedak/ <i>Jack Fruit</i>	67.800
Nenas/ <i>Pineapple</i>	34.164
Pepaya/ <i>Papaya</i>	2.873.028
Pisang/ <i>Banana</i>	3.382.627
Rambutan/ <i>Rambutan</i>	2.500.260
Salak/ <i>Salacca</i>	312.965
Sawo/Sapodilla/ <i>Star Apple</i>	2.168
Markisa/ <i>Marquisa</i>	532
Sirsak/ <i>Soursoup</i>	64.833
Sukun/ <i>Bread Fruit</i>	40.035
Sayuran/ <i>Vegetables</i>	
Melinjo/ <i>Melinjo</i>	4.099
Petai/ <i>Twisted Cluster Bean</i>	6.580

Sumber/Source: Dinas Pertanian dan Holtikultura Kab. Kolaka Timur/
Departement of Holtikultura and Agricultural of Kolaka Timur
Regency

5.3. PERKEBUNAN/PLANTATION

Tabel 5.3.1 **Luas Areal Tanaman Perkebunan Menurut Kecamatan dan Jenis Tanaman di Kabupaten Kolaka Timur (ha), 2018**
Table 5.3.1 **Planted Area of Estate Crops by Sub District and Type of Crops in Kolaka Timur Regency (ha), 2018**

Kecamatan <i>Sub District</i>	Kelapa Sawit <i>Oil Palm</i>	Kelapa <i>Coconut</i>	Kopi <i>Coffee</i>	Kakao <i>Cocoa</i>
(1)	(2)	(3)	(4)	(5)
Aere	42,0	107,0	18,0	10.479,7
Lambandia	67,0	207,8	43,5	25.532,5
Poli-Polia	45,0	169,8	80,8	5.329,6
Dangia	19,0	203,8	6,0	6.892,2
Ladongi	12,0	553,5	66,5	8.212,0
Loea	15,5	186,0	146,5	1.716,6
Tirawuta	64,0	467,0	282,0	2.641,0
Lalolae	28,8	73,8	171,3	983,8
Mowewe	0,0	75,7	104,3	2.327,5
Tinondo	5,0	127,5	201,6	2.545,8
Uluiwoi	0,0	83,0	212,5	1.430,4
Ueesi	0,0	100,0	165,0	1.646,0
Kolaka Timur	298,3	2.354,9	1.498,0	69.737,1

Sumber/Source: Dinas Pertanian dan Holtikultura Kab. Kolaka Timur/ Departement of Holtikultura and Agricultural of Kolaka Timur Regency

5.4. KEHUTANAN/FORESTRY

Tabel
Table 5.4.1 **Populasi Sapi Potong, Sapi Perah, dan Kerbau menurut Kecamatan di Kabupaten Kolaka Timur, 2018**
Population of Beef Cattle, Dairy Cattle, and Buffaloes by Subdistrict in Kolaka Timur Regency, 2018

Kecamatan Sub District	Sapi Potong Beef Cattle	Sapi Perah Dairy Cattle	Kerbau Buffaloes
(1)	(2)	(3)	(4)
Aere	245	0	0
Lambandia	2.988	0	4
Poli-Polia	587	0	0
Dangia	704	0	0
Ladongi	2.467	0	0
Loea	1.146	0	0
Tirawuta	1.287	0	2
Lalolae	464	0	0
Mowewe	1.701	0	38
Tinondo	1.745	0	15
Uluwoi	3.039	0	12
Ueesi	3.378	0	0
Kolaka Timur	19.751	0	71

Sumber/Source:

Dinas Tanaman Pangan, Perikanan dan Peternakan Kab. Kolaka Timur/
Departement of Food Crops, Fisheries and Livestock Kolaka Timur Regency

Tabel
Table 5.4.2

Populasi Ternak Kecil Menurut Jenis Ternak dan Kecamatan di Kabupaten Kolaka Timur, 2018
Population of Small Livestock by Type of Livestock and Subdistrict in Kolaka Timur Regency, 2018

Kecamatan Sub District	Populasi (ekor) / Population		
	Kambing Goat	Domba Sheep	Babi Pig
(1)	(2)	(3)	(4)
Aere	135	0	68
Lambandia	457	0	97
Poli-Polia	386	0	453
Dangia	265	0	498
Ladongi	567	0	3.678
Loea	339	0	10.995
Tirawuta	395	0	1.034
Lalolae	115	0	0
Mowewe	384	0	0
Tinondo	198	0	0
Uluiwoi	476	0	0
Ueesi	386	0	0
Kolaka Timur	4.103	0	16.823

Sumber/Source:

Dinas Tanaman Pangan, Perikanan dan Peternakan Kab. Kolaka Timur/
Departement of Food Crops, Fisheries and Livestock Kolaka Timur
Regency

Tabel 5.4.3 **Populasi Ternak Unggas Menurut Jenis Ternak dan Kecamatan di Kabupaten Kolaka Timur, 2018**
Table 5.4.3 **Population of Poultry by Type of Livestock and Subdistrict in Kolaka Timur Regency, 2018**

Kecamatan Sub District	Populasi (ekor) / Population			
	Ayam Ras Pedaging Broiler	Ayam Ras Petelur Laying Chicken	Ayam Buras Domestic Chicken	Itik/Entok Duck/Wild Duck
(1)	(2)	(3)	(4)	(5)
Aere	5.000	10.000	23.490	2.500
Lambandia	10.000	30.000	121.821	2.597
Poli-Polia	4.500	3.450	23.616	2.533
Dangia	5.500	0	26.483	5.000
Ladongi	7.500	1.500	107.000	2.290
Loea	2.000	0	24.604	1.018
Tirawuta	10.000	0	19.029	1.759
Lalolae	0	0	19.830	257
Mowewe	3.000	2.500	20.417	890
Tinondo	2.500	1.000	23.113	325
Uluwoi	0	0	22.842	0
Ueesi	0	0	23.000	560
Kolaka Timur	50.000	48.450	455.245	19.729

Sumber/Source:

Dinas Tanaman Pangan, Perikanan dan Peternakan Kab. Kolaka Timur/

Departement of Food Crops, Fisheries and Livestock Kolaka Timur Regency

Tabel
Table 5.4.4

Jumlah Pemotongan Ternak Besar menurut Jenis Ternak dan Kecamatan di Kabupaten Kolaka Timur, 2018

Number of Big Livestock Slaughtering by Type of Livestock and Subdistrict in Kolaka Timur Regency, 2018

Kecamatan Sub District	Jumlah Pemotongan (ekor) Amount of Slaughtering		
	Sapi Perah Dairy Cattle	Sapi Beef Cattle	Kerbau Bufallo
(1)	(2)	(3)	(4)
Aere	0	22	0
Lambangia	0	42	0
Poli-Polia	0	25	0
Dangia	0	26	0
Ladongi	0	78	0
Loea	0	29	0
Tirawuta	0	39	0
Lalolae	0	17	0
Mowewe	0	31	0
Tinondo	0	20	0
Uluwoi	0	14	0
Ueesi	0	12	0
Kolaka Timur	0	355	0

Sumber/Source: Dinas Tanaman Pangan, Perikanan dan Peternakan Kab. Kolaka Timur/ Departement of Food Crops, Fisheries and Livestock Kolaka Timur Regency

Jumlah Pemotongan Ternak Kecil Menurut Jenis Ternak dan Kecamatan di Kabupaten Kolaka Timur, 2018

Tabel

Table

5.4.5

Number of Small Livestock Slaughtering by Type of Livestock and Subdistrict in Kolaka Timur Regency, 2018

Kecamatan Sub District	Jumlah Pemotongan (ekor) Amount of Slaughtering			
	Kambing Goat	Domba	Sheep	Babi Pig
(1)	(2)	(3)	(4)	
Aere	16	0		128
Lambandia	41	0		246
Poli-Polia	18	0		714
Dangia	21	0		952
Ladongi	56	0		1.544
Loea	18	0		1.744
Tirawuta	30	0		846
Lalolae	8	0		0
Mowewe	24	0		0
Tinondo	11	0		0
Uluiwoi	8	0		0
Ueesi	6	0		0
Kolaka Timur	257	0		6.174

Sumber/Source:

Dinas Tanaman Pangan, Perikanan dan Peternakan Kab. Kolaka Timur/
Department of Food Crops, Fisheries and Livestock Kolaka Timur Regency

Tabel
Table 5.4.6

Jumlah Pemotongan Ternak Unggas Menurut Jenis Ternak dan Kecamatan di Kabupaten Kolaka Timur, 2018
Number of Poltry Slaughtering by Type of Livestock and Subdistrict in Kolaka Timur Regency, 2018

Kecamatan Sub District	Jumlah Pemotongan (ekor) Amount of Slaughtering			
	Ayam Ras Pedaging Broiler	Ayam Ras Petelur Laying Chicken	Ayam Buras Domestic Chicken	Itik/Entok Duck/Wild Duck
(1)	(2)	(3)	(4)	(5)
Aere	1.143	3.224	18.430	244
Lambandia	5.185	3.856	33.663	352
Poli-Polia	2.130	2.900	15.715	317
Dangia	3.246	0	16.834	407
Ladongi	7.320	2.274	22.410	243
Loea	3.814	0	14.232	177
Tirawuta	6.452	0	674	165
Lalolae	0	0	980	113
Mowewe	4.187	2.764	1.641	172
Tinondo	2.223	1.982	9.454	124
Uluwoi	0	0	5.485	0
Ueesi	0	0	1.132	136
Kolaka Timur	35.700	17.000	140.650	2.450

Sumber/Source:

Dinas Tanaman Pangan, Perikanan dan Peternakan Kab. Kolaka Timur/ *D*Departement of Food Crops, Fisheries and Livestock Kolaka Timur Regency

Tabel 5.4.7 **Produksi Daging Ternak Besar Menurut Jenis Ternak dan Kecamatan di Kabupaten Kolaka Timur, 2018**
Table 5.4.7 **Produksi Daging Ternak Besar menurut Jenis Ternak dan Kecamatan di Kabupaten Kolaka Timur, 2018**

Kecamatan Sub District	Produksi Daging (Kg) Meat Production		
	Sapi Perah Dairy Cattle	Sapi Beef Cattle	Kerbau Bufallo
(1)	(2)	(3)	(4)
Aere	0	1.161	0
Lambandia	0	8.311	0
Poli-Polia	0	2.131	0
Dangia	0	3.740	0
Ladongi	0	5.132	0
Loea	0	2.973	0
Tirawuta	0	2.143	0
Lalolae	0	1.022	0
Mowewe	0	2.856	0
Tinondo	0	3.147	0
Uluwoi	0	9.321	0
Ueesi	0	11.313	0
Kolaka Timur	0	53.250	0

Sumber/Source:

Dinas Tanaman Pangan, Perikanan dan Peternakan Kab. Kolaka Timur/
 Departement of Food Crops, Fisheries and Livestock Kolaka Timur Regency

Tabel

Table

5.4.8

Produksi Daging Ternak Kecil Menurut Jenis Ternak dan Kecamatan di Kabupaten Kolaka Timur, 2018

Produksi Daging Ternak Kecil Menurut Jenis Ternak dan Kecamatan di Kabupaten Kolaka Timur, 2018

Kecamatan Sub District	Produksi Daging (Kg) Meat Production			Babi Pig
	Kambing Goat	Domba	Sheep	
(1)	(2)	(3)	(4)	
Aere	176	0	14.125	
Lambandia	807	0	17.579	
Poli-Polia	535	0	38.166	
Dangia	312	0	45.957	
Ladongi	1.100	0	77.914	
Loea	401	0	84.893	
Tirawuta	214	0	60.936	
Lalolae	422	0	0	
Mowewe	668	0	0	
Tinondo	334	0	0	
Uluivoi	911	0	0	
Ueesi	802	0	0	
Kolaka Timur	6.682	0	339.570	

Sumber/Source:

Dinas Tanaman Pangan, Perikanan dan Peternakan Kab. Kolaka Timur/

Departement of Food Crops, Fisheries and Livestock Kolaka Timur Regency

Produksi Daging Ternak Unggas Menurut Jenis Ternak dan Kecamatan di Kabupaten Kolaka Timur, 2018

Tabel
Table 5.4.9

Meat Production of Poultry by Type of Livestock and Sub District in Kolaka Timur Regency, 2018

Kecamatan Sub District	Produksi Daging (Kg) Meat Production			
	Ayam Ras Pedaging Broiler	Ayam Ras Petelur Laying Chicken	Ayam Buras Domestic Chicken	Itik/Entok Duck/Wild Duck
(1)	(2)	(3)	(4)	(5)
Aere	6.917	4.420	7.121	371
Lambandia	10.610	6.525	16.802	480
Poli-Polia	4.132	3.641	9.791	322
Dangia	7.103	0	13.313	546
Ladongi	8.748	2.431	15.012	202
Loea	1.364	0	11.371	271
Tirawuta	8.639	0	1.121	128
Lalolae	0	0	1.714	147
Mowewe	3.901	3.315	3.301	544
Tinondo	2.136	1.768	4.451	173
Uluwoi	0	0	3.233	0
Ueesi	0	0	1.780	246
Kolaka Timur	53.550	22.100	89.010	3.430

Sumber/Source: Dinas Tanaman Pangan, Perikanan dan Peternakan Kab. Kolaka Timur/
Departement of Food Crops, Fisheries and Livestock Kolaka Timur Regency

5.5. PETERNAKAN/LIVESTOCK

Tabel 5.5.1 **Jumlah Rumah Tangga Perikanan Tangkap dan Perikanan Budidaya Menurut Kecamatan di Kabupaten Kolaka Timur, 2018**
Table 5.5.1 **Number of Fish Capture and Aquaculture Households by Sub District in Kolaka Timur Regency, 2018**

Kecamatan Sub District	Perairan Umum Inland Water	Perikanan Budidaya Aquaculture
	Waduk/Danau/Rawa Reservoir/Lake/Swamp	Kolam Air Tenang Water Pond
(1)	(2)	(3)
Aere	0	32
Lambandia	0	45
Poli-Polia	0	83
Dangia	43	71
Ladongi	110	183
Loea	0	108
Tirawuta	0	146
Lalolae	0	43
Mowewe	0	88
Tinondo	0	91
Uluiwoi	0	50
Ueesi	0	35
Kolaka Timur	153	975

Sumber/Source:

Dinas Tanaman Pangan, Perikanan dan Peternakan Kab. Kolaka Timur/
 Departement of Food Crops, Fisheries and Livestock Kolaka Timur Regency

Luas Area dan Produksi Perikanan Budidaya dan Perikanan Tangkap menurut Kecamatan di Kabupaten Kolaka Timur, 2018

Tabel 5.5.2

Table Area and Production of Aquaculture and Fish Capture by Sub District in Kolaka Timur Regency, 2018

Kecamatan Sub District	Perikanan Budidaya Aquaculture		Perikanan Tangkap Fish Capture	
	Luas (Ha) Area (Ha)	Produksi (ton) Production (ton)	Luas (Ha) Area (Ha)	Produksi (ton) Production (ton)
(1)	(2)	(3)	(4)	(5)
Aere	8,10	0,7	...	0,0
Lambandia	11,20	1,5	...	0,0
Poli-Polia	16,50	2,9	...	0,0
Dangia	17,63	2,5	...	2,7
Ladongi	13,39	1,8	...	4,9
Loea	9,74	0,9	...	0,0
Tirawuta	28,10	2,7	...	0,0
Lalolae	10,85	1,3	...	0,0
Mowewe	13,23	2,0	...	0,0
Tinondo	19,60	2,4	...	0,0
Uluwoi	12,40	1,7	...	0,0
Ueesi	8,80	0,8	...	0,0
Kolaka Timur	169,54	21,2	...	7,6

Sumber/Source: Dinas Tanaman Pangan, Perikanan dan Peternakan Kab. Kolaka Timur/ *Departement of Food Crops, Fisheries and Livestock Kolaka Timur Regency*

Catatan/Note: Perikanan Tangkap dilakukan pada waduk/danau/rawa, sedangkan perikanan budidaya dilakukan di kolam air tenang / *Capture fisheries are carried out in reservoirs / lakes / swamps, while aquaculture is carried out in calm water ponds*

Tabel 5.5.3 Jumlah Produksi Benih Ikan Menurut Jenis dan Kecamatan di Kabupaten Kolaka Timur, 2018
Table *Number of Fish Seed Production by Type and Subdistrict in Kolaka Timur Regency, 2018*

Kecamatan Sub District	Ikan Mas (000 Ekor)	Ikan Nila (000 Ekor)	Lele Dumbo (000 Ekor)	Lain-lain (000 Ekor)
(1)	(2)	(3)	(4)	(5)
Aere	0,00	0,00	0,00	0,00
Lambandia	0,00	0,00	0,00	0,00
Poli-Polia	0,00	0,00	0,00	5,25
Dangia	24,40	25,50	22,30	0,00
Ladongi	37,50	18,90	25,75	0,00
Loea	0,00	0,00	0,00	0,00
Tirawuta	0,00	0,00	0,00	0,00
Lalolae	0,00	0,00	0,00	0,00
Mowewe	16,25	0,00	0,00	16,25
Tinondo	0,00	0,00	0,00	0,00
Uluwoi	0,00	0,00	0,00	0,00
Ueesi	0,00	0,00	0,00	0,00
Kolaka Timur	78,15	44,40	48,05	21,50

Sumber/Source:

Dinas Tanaman Pangan, Perikanan dan Peternakan Kab. Kolaka Timur/ *Departement of Food Crops, Fisheries and Livestock Kolaka Timur Regency*

Tabel

5.5.4

Table

Produksi Ikan dan Nilainya Menurut Kecamatan di Kabupaten Kolaka Timur, 2018

Value and Production of Fishery by Sub District in Kolaka Timur Regency, 2018

Kecamatan Sub District	Budidaya/ Aquaculture		Tangkap/ Capture	
	Produksi (Ton) Production (Ton)	Nilai (Rp 000) Value (000 Rupiahs)	Produksi (Ton) Production (Ton)	Nilai (Rp 000) Value (000 Rupiahs)
(1)	(2)	(3)	(4)	(5)
Aere	0,7	17.500	-	-
Lambandia	1,5	37.500	-	-
Poli-Polia	2,9	72.500	-	-
Dangia	2,5	62.500	2,7	67.500
Ladongi	1,8	45.000	4,9	122.500
Loea	0,9	22.500	-	-
Tirawuta	2,7	67.500	-	-
Lalolae	1,3	32.500	-	-
Mowewe	2,0	50.000	-	-
Tinondo	2,4	60.000	-	-
Uluwoi	1,7	42.500	-	-
Ueesi	0,8	20.000	-	-
Kolaka Timur	21,2	530.000	7,6	190.000

Sumber/Source:

Dinas Tanaman Pangan, Perikanan dan Peternakan Kab. Kolaka Timur/ *Departement of Food Crops, Fisheries and Livestock Kolaka Timur Regency*

Tabel 5.5.5 Sarana Penangkapan Ikan Menurut Jenis dan Kecamatan di Kabupaten Kolaka Timur, 2018
Table *Facility of Fishing by Type and Sub District in Kolaka Timur Regency, 2018*

Kecamatan/ Subdistrict	Perahu Jukung (Unit)	Perahu Papan (Unit)	Motor Tempel (Unit)	Kapal Motor (Unit)
(1)	(2)	(3)	(4)	(5)
Aere	0	0	0	0
Lambandia	0	0	0	0
Poli-Polia	0	0	0	0
Dangia	30	0	0	0
Ladongi	105	0	0	0
Loea	0	0	0	0
Tirawuta	0	0	0	0
Lalolae	0	0	0	0
Mowewe	0	0	0	0
Tinondo	0	0	0	0
Uluiwoi	0	0	0	0
Ueesi	0	0	0	0
Kolaka Timur	135	0	0	0

Sumber/Source: Dinas Tanaman Pangan, Perikanan dan Peternakan Kab. Kolaka Timur/ *Departement of Food Crops, Fisheries and Livestock Kolaka Timur Regency*

Tabel 5.5.6 Jumlah Nelayan Menurut Status dan Kecamatan di Kabupaten Kolaka Timur, 2018
Table 5.5.6 *Number of Fisherman by Status and Sub District in Kolaka Timur Regency, 2018*

Kecamatan Sub District	Status Nelayan/ Fisherman Status			
	Penuh Fulltime	Sambilan Part Time	Musiman Seasonal	Jumlah Total
(1)	(2)	(3)	(4)	(5)
Aere	0	0	0	0
Lambandia	0	0	0	0
Poli-Polia	0	0	0	0
Dangia	15	18	10	43
Ladongi	32	44	34	110
Loea	0	0	0	0
Tirawuta	0	0	0	0
Lalolae	0	0	0	0
Mowewe	0	0	0	0
Tinondo	0	0	0	0
Uluwoi	0	0	0	0
Ueesi	0	0	0	0
Kolaka Timur	47	62	44	153

Sumber/Source: Dinas Tanaman Pangan, Perikanan dan Peternakan Kab. Kolaka Timur/ *Departement of Food Crops, Fisheries and Livestock Kolaka Timur Regency*

Tabel 5.5.7 Jumlah Pembudidaya Ikan Menurut Status dan Kecamatan di Kabupaten Kolaka Timur, 2018
Table *Number of Aquaculture Fish Farmer by Status and Subdistrict in Kolaka Timur Regency, 2018*

Kecamatan Sub District	Status Petani Ikan Aquaculture Fisherman Status			Jumlah Total
	Penuh Fulltime	Sambilan Part Time	Musiman Seasonal	
(1)	(2)	(3)	(4)	(5)
Aere	17	10	5	32
Lambandia	8	22	15	45
Poli-Polia	11	51	21	83
Dangia	11	48	12	71
Ladongi	43	117	23	183
Loea	19	67	22	108
Tirawuta	11	95	40	146
Lalolae	10	20	13	43
Mowewe	10	63	15	88
Tinondo	17	54	20	91
Uluwoi	6	34	10	50
Ueesi	3	12	20	35
Kolaka Timur	166	593	216	975

Sumber/Source: Dinas Tanaman Pangan, Perikanan dan Peternakan Kab. Kolaka Timur/
 Departement of Food Crops, Fisheries and Livestock Kolaka Timur Regency

5.6. PERIKANAN/FISHERY

Tabel 5.6.1 **Luas Kawasan Hutan Menurut Kecamatan dan Jenis Hutan di Kabupaten Kolaka Timur (Ha), 2018**
Table 5.6.1 **Forest Area by Sub District and Type of Forest in Kolaka Timur Regency (Ha), 2018**

Kecamatan Sub District	Jenis Kawasan Hutan Type of Forest			Jumlah Total
	Hutan Lindung Protection Forest	Hutan Produksi Production Forest	Hutan Produksi Terbatas Limited Production Forest	
	(1)	(2)	(3)	
Aere	2.748,65	5.302,40	7.988,20	16.039,25
Lambandia	0,00	0,00	0,00	0,00
Poli-Polia	2.685,65	621,64	2.300,94	5.608,23
Dangia	0,00	0,00	0,00	0,00
Ladongi	1.817,17	446,45	2.622,27	4.885,89
Loea	973,49	0,00	2.677,82	3.651,31
Tirawuta	32,70	0,00	6.389,68	6.422,38
Lalolae	1.383,69	0,00	4.888,78	6.272,47
Mowewe	0,00	0,00	77,28	77,28
Tinondo	0,00	0,00	200,43	200,43
Uluiwoi	0,00	0,00	0,00	0,00
Ueesi	0,00	0,00	0,00	0,00
Kolaka Timur	9.641,35	6.370,49	27.145,40	43.157,24


Sumber/Source:

Data Analisis SIG 2015 dari KPH-P Ladongi, Kab. Kolaka Timur

6

INDUSTRI DAN ENERGI


Industry and Energy



Layanan penyediaan **air minum PDAM**
di Kabupaten Kolaka Timur
tahun 2018 menjangkau

33 Desa/Kelurahan

Listrik Terjual, 2018
101, 75 Milyar Rupiah



Jumlah Pelanggan PLN,
Kolaka Timur, tahun 2018

3.793
pelanggan

PENJELASAN TEKNIS

1. Pengumpulan data industri besar dan sedang dilakukan melalui Survei Industri Besar dan Sedang yang dilaksanakan setiap tahun secara lengkap (sensus) sejak tahun 1975. Survei Industri Besar dan Sedang mencakup semua perusahaan industri yang mempunyai tenaga kerja 20 orang atau lebih dengan menggunakan kuesioner II A.
2. Klasifikasi industri yang digunakan dalam survei ini berdasar kepada Klasifikasi Baku Lapangan Usaha Indonesia (KBLI). KBLI adalah klasifikasi lapangan usaha yang berdasar kepada International Standard Industrial Classification of All Economic Activities (ISIC) revisi 4 yang telah disesuaikan dengan kondisi Indonesia.
3. Industri manufaktur adalah suatu kegiatan ekonomi yang melakukan kegiatan mengubah suatu barang dasar secara mekanis, kimia, atau dengan tangan sehingga menjadi barang jadi/setengah jadi, dan atau barang yang kurang nilainya menjadi barang yang lebih tinggi nilainya, dan sifatnya lebih dekat kepada pemakai akhir. Termasuk dalam kegiatan ini adalah jasa industri dan pekerjaan perakitan.
4. Jasa industri adalah kegiatan industri yang melayani keperluan pihak lain. Pada kegiatan ini bahan baku disediakan oleh pihak lain sedangkan pihak pengolah hanya melakukan pengolahannya dengan mendapat imbalan sebagai balas jasa (upah maklon).

TECHNICAL NOTES

1. *Data collection of large and medium scale manufacturing is conducted through The Large and Medium Manufacturing Establishment Survey that has been done annually for all industries (census) since 1975. Large and Medium Manufacturing Establishment Survey covers all manufactures/industries with 20 workers or more by questionnaire II A.*
2. *The industrial clasifcation adopted in this survey refers to the Klasifikasi Baku Lapangan Usaha Indonesia (KBLI). KBLI is classification of economic activities based on the International Standard Industrial Classification of All Economic Activities (ISIC rev 4) that has been modified according to the local condition in Indonesia.*
3. *Manufacturing industry is defined as an economic activity processing basic goods mechanically, chemicals or manually into final or intermediate goods. It is also defined as processing of lower value goods into higher value goods as final or intermediate products. The activities also include services for manufacturing and assembling.*
4. *Services for manufacturing is defined as a manufac-turing activity which serving other manufacturing establishments. In this case, raw materials are supplied by others while the workers are paid as a compensation for processing raw materials.*

5. Perusahaan atau usaha industri adalah suatu unit (kesatuan) usaha yang melakukan kegiatan ekonomi, bertujuan menghasilkan barang atau jasa, terletak pada suatu bangunan atau lokasi tertentu, dan mempunyai catatan administrasi tersendiri mengenai produksi dan struktur biaya serta ada seorang atau lebih yang bertanggung jawab atas usaha tersebut.
6. Industri manufaktur dikelompokkan ke dalam 4 golongan berdasarkan banyaknya pekerja, yaitu: industri besar (100 orang pekerja atau lebih), industri sedang/menengah (20–99 orang pekerja), industri kecil (5–19 orang pekerja), dan industri mikro (1–4 orang pekerja).
7. Jenis barang yang dihasilkan adalah jenis barang yang dihasilkan dalam proses produksi
8. Perusahaan Listrik Negara (PLN) adalah perusahaan umum milik negara yang mempunyai aktivitas kegiatan pembangkitan, transmisi, dan distribusi tenaga listrik.
9. Perusahaan Daerah Air Minum adalah perusahaan yang mempunyai aktifitas dalam penampungan, penjernihan, dan penyaluran air baku atau air bersih dari terminal air melalui saluran air, pipa atau mobil, tangki (dalam satu pengelolaan administrasi dengan kegiatan ekonomi) kepada rumah tangga, perusahaan industri, atau pengguna komersial lainnya
10. Biaya input adalah pengeluaran yang digunakan untuk pembelian bahan bakar dan pelumas tenaga listrik yang dibeli, alat-alat tulis, onderdil,
5. *A manufacturing establishment is defined as a production unit engaged in economic activity, producing goods or services, located in a building or in a certain location, keeping a business record concerning the production and cost structure, and having a person or more that are responsible to those activities.*
6. *Manufacturing industries are categorized into four groups, based on the number of employees: large scale manufacturing (100 employees or more), medium scale manufacturing (20–99 employees), small scale manufacturing (5–19 employees), and micro industry (1–4 employees).*
7. *Type of outcome products is type of goods related in the production process*
8. *State Electricity Company (PLN) is a state owned company that has activities for electricity production, transmission and electricity distribution*
9. *The Water Supply Company (PDAM) is a company with several activities such as the collection and purification of water to households, industries, and other commercial users.*
10. *Input values include expenditures for fuel and lubricant, electricity consumed maintenance, stationaries, spareparts, maintenanc costs of*

ongkos pemeliharaan dan perbaikan kecil alat produksi, sewa gedung dan mesin serta jasa lainnya

11. Nilai output adalah nilai tenaga listrik/air bersih yang dijual atau didistribusikan kepada para pelanggan dan ditambah dengan pendapatan atau penerimaan dari kegiatan jasa perusahaan
12. Pelanggan adalah individu atau kelompok, baik rumah tangga, perusahaan atau institusi non profit yang membeli air bersih dari perusahaan air bersih.
13. Air disalurkan adalah volume air bersih dari perusahaan air bersih.

machineries and vehicles, building and machineries rental costs, and costs of other services.

11. *Output cover electricity/cleaned water sold and distributed to consumers added by income from other services*
12. *Customers are individuals or groups, whether household, company or non-profit institutions that buy water supply from water supply establishment.*
13. *Distributed water is the volume of water supply from water supply establishment.*

ULASAN**DESCRIPTION****Industri**

Jumlah perusahaan industri yang terbanyak memiliki tenaga kerja antara 1 sampai 4 orang, yaitu sebanyak 296 perusahaan. Perusahaan dengan skala usaha mikro menjadi jumlah perusahaan terbanyak yang ada di kabupaten Kolaka Timur dengan total 270 usaha.

Energi

Data masalah energi yang bersumber dari PLN Rayon Kolaka hanya mencakup sebagian wilayah Kabupaten Kolaka Timur. Sisanya merupakan pelanggan PLN Rayon Lambuya Konawe.

Jumlah pelanggan listrik PLN Rayon Kolaka di Kabupaten Kolaka Timur tahun 2018 tercatat sebanyak 3.763 pelanggan. Sedangkan jumlah daya tersambung 3.124,15 KVA. Jenis pelanggan listrik didominasi oleh rumah tangga yang mencapai 3.599 pelanggan dengan kontribusi sebesar 95,64 persen.

Pada tahun 2018, Perusahaan Daerah Air Minum (PDAM) Kabupaten Kolaka Timur memproduksi air sebanyak 2.138.400 M3. Sementara itu total air yang terjual sebanyak 294.731 M3.

Industry

The most number of industrial companies has labor between one until four persons, is 296 companies. Companies with micro scale businesses are the most companies with a total of 270 businesses.

Energy

Data of energy that sourced from PLN of Kolaka Regency only cover a part area of Kolaka Timur Regency, the others area are customers in PLN of Lambuya, Konawe Regency.

Number of electricity customers in Kolaka Timur in 2018 were 3.763 customers. Meanwhile the number of electricity power transmitted 3.124,15 KVA. Type of electricity customers are dominated by households reached 3.599 customers or contributed 95,64 percent.

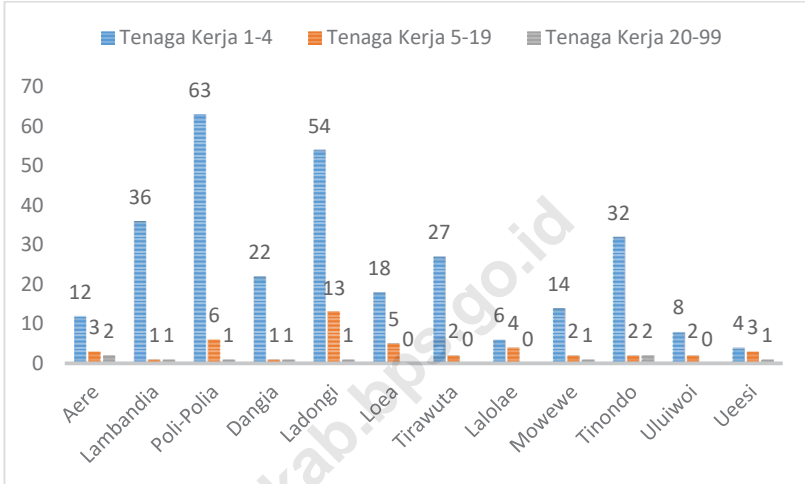
By 2018, the Regional Water Supply Company (PDAM) of Kolaka Timur Regency produced water of 2.138.400 M3. While the total of clean water sold is 294.731 M3.

Gambar
Picture

6.1

Jumlah Perusahaan Industri menurut Jumlah Tenaga Kerja dan Kecamatan di Kabupaten Kolaka Timur, 2018

Number of Industrial Companies by Amount of Labor and Subdistrict in Kolaka Timur Regency, 2018



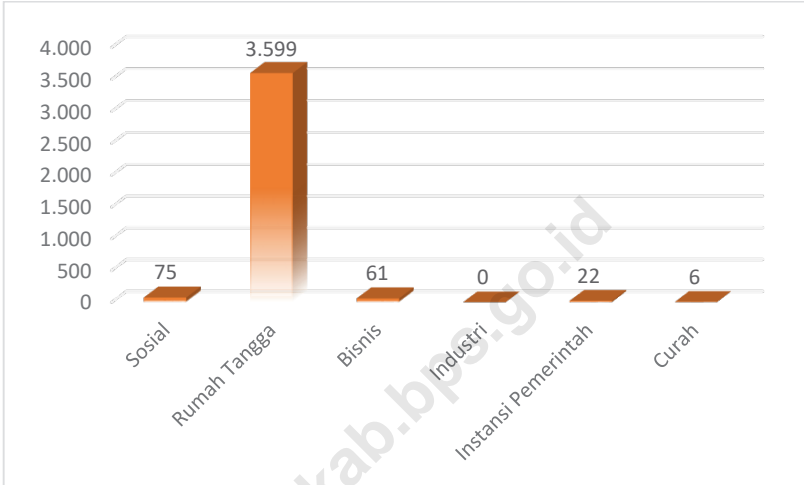
Sumber: Dinas Perdagangan, Perindustrian Koperasi, Usaha Kecil dan Menengah Kab. Kolaka Timur

Gambar
Picture

6.2

Jumlah Pelanggan PLN yang Masuk Wilayah PLN Rayon Kolaka menurut Kelompok Tarif di Kabupaten Kolaka Timur, 2018

Number of PLN Customers included in PLN of Kolaka Regency by Tariff Classification in Kolaka Timur Regency, 2018



Sunber/Source: PLN Rayon Kolaka/ PLN of Kolaka Regency

6.1. INDUSTRI/INDUSTRY

Tabel 6.1.1 Jumlah Perusahaan Industri menurut Jumlah Tenaga Kerja dan Kecamatan di Kabupaten Kolaka Timur, 2018
Table 6.1.1 *Number of Industrial Companies by Amount of Labor and Subdistrict in Kolaka Timur Regency, 2018*

Kecamatan Sub District	Jumlah Perusahaan/ Number of Companies			
	Tenaga Kerja 1-4 orang	Tenaga Kerja 5-19	Tenaga Kerja 20-99	Tenaga Kerja ≥100 orang
(1)	(2)	(3)	(4)	(5)
Aere	12	3	2	0
Lambandia	36	1	1	0
Poli-Polia	63	6	1	0
Dangia	22	1	1	0
Ladongi	54	13	1	0
Loea	18	5	0	0
Tirawuta	27	2	0	0
Lalolae	6	4	0	0
Mowewe	14	2	1	0
Tinondo	32	2	2	0
Uluiwoi	8	2	0	0
Ueesi	4	3	1	0
Kolaka Timur	296	44	10	0

Sumber/Source: Dinas Perdagangan, Perindustrian Koperasi, Usaha Kecil dan Menengah Kab. Kolaka Timur/

Tabel
Table 6.1.2 **Jumlah Perusahaan Industri Menurut Skala Usaha di Kabupaten Kolaka Timur, 2018**
Table 6.1.2 **Number of Industrial Company and Workers by Business Scale in Kolaka Timur Regency, 2018**

Skala Usaha Business Scale	Usaha Business	
	Terdaftar Registered	Aktif Active
(1)	(2)	(3)
1. Besar/ Large	0	0
2. Sedang/ Medium	0	0
3. Kecil/ Small	80	80
4. Mikro/ Micro	270	270
Jumlah/ Total	350	350

Sumber/Source: Dinas Perdagangan, Perindustrian Koperasi, Usaha Kecil dan Menengah Kab. Kolaka Timur/

Tabel 6.1.3 Rekapitulasi Industri Kecil, Menengah, dan Besar Cabang Industri Pangan di Kabupaten Kolaka Timur, 2018
Table *Recapitulation of Small, Medium, and Large Food Industry in Kolaka Timur Regency, 2018*

Jenis Industri Type of Industry	Jumlah Unit Usaha Business Unit	Jumlah Tenaga Kerja Labor	Nilai Investasi (Rp 000) Investment Value	Jenis Produk Utama Main Product	Nilai Produksi/ Thn (Rp. 000) Production Value
(1)	(2)	(3)	(4)	(5)	(6)
1. Industri Penghasil Ikan Fish Processing Industry	-	-	-	-	-
2. Industri Pemanis Buah-buahan Pazzy Industry	-	-	-	-	-
3. Industri Minyak Sawit Mentah Crude Oil Industry	-	-	-	-	-
4. Industry Pelumatan Buah-buahan Fruits Grinding Industry	-	-	-	-	-
5. Industri Penggilingan Padi Rice Milling Industry	56	198	7.000.000	Beras	15.266.861
6. Industry Pengupasan Pembibitan Kopi Dried Cocoa Industry	-	-	-	-	-
7. Industri Sirop Syrup Industry	-	-	-	-	-

Sumber/Source: Dinas Perdagangan, Perindustrian Koperasi, Usaha Kecil dan Menengah Kab. Kolaka Timur/

Lanjutan Tabel 6.1.3/Continued Table 6.1.3

Jenis Industry Type of Industry	Jumlah Unit Usaha Business Unit	Jumlah Tenaga Kerja Labor	Nilai Investasi (Rp 000) Investment Value	Jenis Produk Utama Main Product	Nilai Produksi/ Thn (Rp. 000) Production Value
(1)	(2)	(3)	(4)	(5)	(6)
8. Industri Roti dan Sejenisnya Bread Industry, etc.	22	79	76.500	Roti, kripik ubi, kripik pisang, dll	520.000
9. Industri Gula Merah Brown Sugar Industry	59	157	50.450	Gula Merah	150.900
10. Industri Es Ice Industry	-	-	-	-	-
11. Industri Tempe Soybean Industry	12	53	192.500	Tahu, Tempe	805.000
12. Industry Mie Noodle Industry	-	-	-	-	-
13. Industri Kerupuk dsb Chips Industry	-	-	-	-	-
14. Industri Jamu Herbs Industry	-	-	-	-	-

Sumber/Source: Dinas Perdagangan, Perindustrian Koperasi, Usaha Kecil dan Menengah Kab. Kolaka Timur

Tabel 6.1.4 **Rekapitulasi Industri Kecil, Menengah, dan Besar Cabang Industri Sandang dan Kulit serta Cabang Industri Kimia dan Bahan Bangunan di Kabupaten Kolaka Timur, 2018**
Table 6.1.4 *Recapitulation of Small, Medium, and Large Clothing and Leather Industry and Chemicals and Building Materials Industry in Kolaka Timur Regency, 2018*

Jenis Industry Type of Industry	Jumlah Unit Usaha Business Unit	Jumlah Tenaga Kerja Labor	Nilai Investasi (Rp 000) Investment Value
(1)	(2)	(3)	(4)
1. Ind. Bordir/Sulaman Embroidery/Tapestry Industry	51	150	130.300
2. Ind.Moulding Moulding Industry	0	0	0
3. Ind. Karet Remah Crumb Rubber Industry	0	0	0
4. Ind. Batu Bata dari Tanah Liat Clay Bricks Industry	14	103	208.000
5. Ind. Genteng dari Tanah Clay Tile Industry	0	0	0
6. Ind. Pertenunan Weaving Industry	1	3	20.000
7. Ind. Komponen Bahan Bangunan Building Components Industry	0	0	0
8. Ind. Percetakan Printing Industry	1	2	250.000
9. Ind. Barang dari Semen Goods of Cement Industry	5	16	388.000

Sumber/Source: Dinas Perdagangan, Perindustrian Koperasi, Usaha Kecil dan Menengah Kab. Kolaka Timur

Lanjutan Tabel 6.1.4/Continued Table 6.1.4

Jenis Industry Type of Industry	Jenis Produk Utama Main Product	Nilai Produksi/ Thn (Rp. 000) Production Value
(1)	(5)	(6)
1. Ind. Bordir/Sulaman Embroidery/Tapestry Industry	Baju/Celana	2.766.400
2. Ind. Moulding Moulding Industry	0	0
3. Ind. Karet Remah Crumb Rubber Industry	0	0
4. Ind. Batu Bata dari Tanah Liat/Clay Bricks Industry	Batu Bata	885.500
5. Ind. Genteng dari Tanah Clay Tile Industry	0	0
6. Ind. Pertenunan Weaving Industry	Kain	50.000
7. Ind. Komponen Bahan Bangunan Building Components Industry	0	0
8. Ind. Percetakan Printing Industry	Baliho/Spanduk	262.000
9. Ind. Barang dari Semen Goods of Cement Industry	Batako/Cincin Sumur	63.200

Sumber/Source: Dinas Perdagangan, Perindustrian Koperasi, Usaha Kecil dan Menengah Kab. Kolaka Timur

Tabel

Table

6.1.5

Rekapitulasi Industri Kecil, Menengah, dan Besar
Cabang Industri Kerajinan dan Umum serta Cabang
Industri Logam di Kabupaten Kolaka Timur, 2018
*Recapitulation of Small, Medium, and Large Craft and
General Industry and Metal Industry in Kolaka Timur
Regency, 2018*

Jenis Industry Type of Industry	Jumlah Unit Usaha Business Unit	Jumlah Tenaga Kerja Labor	Nilai Investasi (Rp 000) Investment Value
(1)	(2)	(3)	(4)
1. Ind. Anyaman Bambu Woven Bamboo Industry	0	0	0
2. Ind. Barang Kerajinan dari Tanah Liat Clay Handicraft Industry	3	14	15.000
3. Ind. Furnitur dari Kayu Wooden Furniture	27	86	1.992.186
4. Ind. Furnitur Lainnya Other Furniture	0	0	0
5. Ind. Barang Perhiasan dari Logam Mulia Noble Metal Jewelry Industry	0	0	0
6. Ind. Kerajinan Lainnya Other Craft Industry	3	24	111.500
7. Ind. Pengolahan Lainnya Other Processing Industry	80	293	3.695.825
8. Ind. Barang Logam Siap Pasang Install-ready Metal Item Industry	0	0	0
9. Ind. Alat Pertanian dari Logam Metal Agricultural Tools Industry	1	5	30.000

Sumber/Source: Dinas Perdagangan, Perindustrian Koperasi, Usaha Kecil dan Menengah Kab. Kolaka Timur

Lanjutan Tabel 6.1.5/Continued Table 6.1.5

Jenis Industry Type of Industry	Jenis Produk Utama Main Product	Nilai Produksi/Thn (Rp. 000) Production Value
(1)	(5)	(6)
1. Ind. Anyaman Bambu Woven Bamboo Industry	0	0
2. Ind. Barang Kerajinan dari Tanah Liat Clay Handicraft Industry	Tungku/Garabah	65.500
3. Ind. Furnitur dari Kayu Wooden Furniture	Lemari/Meja/Kursi	4.850.000
4. Ind. Furnitur Lainnya Other Furniture	0	0
5. Ind. Barang Perhiasan dari Logam Mulia Noble Metal Jewelry Industry	0	0
6. Ind. Kerajinan Lainnya Other Craft Industry	Gong/Anyaman Tempat Toples dan Ukiran Bali	648.000
7. Ind. Pengolahan Lainnya Other Processing Industry	Pengolahan Sagu, air minum, minyak nilam dan pinus	7.989.500
8. Ind. Barang Logam Siap Pasang Install-ready Metal Item Industry	0	0
9. Ind. Alat Pertanian dari Logam Metal Agricultural Tools Industry	Parang/Cangkul, dll	80.000

Sumber/Source: Dinas Perdagangan, Perindustrian Koperasi, Usaha Kecil dan Menengah Kab. Kolaka Timur

6.2. ENERGI/ENERGY

Daya Listrik Tersambung dan Jumlah Pelanggan PLN yang Masuk Wilayah PT. PLN (Persero) Rayon Kolaka Menurut Kelompok Tarif di Kabupaten Kolaka Timur, 2018

Tabel

Table 6.2.1 *Number of PLN Customers and Connected Electricity Power Included in PT. PLN (Limited) Kolaka Region by Tariff Classification in Kolaka Regency, 2018*

Kelompok Tarif Tariff Classification	Daya Listrik Tersambung (KVA) Connected Electricity Power (KVA)	Jumlah Pelanggan PLN Customers
(1)	(2)	(3)
Sosial/ Social	80,35	75
Rumah Tangga/ Household	2.915,05	3.599
Bisnis/ Business	95,15	61
Industri/ Industry	0,00	0
Instansi Pemerintah/ Government Institution	33,60	22
Curah/ Retail	0,00	6
Jumlah/ Total	3.124,15	3.763

Sumber/Source: PLN Rayon Kolaka/ PLN of Kolaka Regency

Catatan/ Note: Data hanya sebagian wilayah kolaka timur yang masuk dalam PLN Rayon Kolaka/ The data is only part of the Kolaka Kolaka Timur Regency included in the PLN Rayon Kolaka

Tabel Jumlah dan Nilai Produksi Listrik di PT. PLN (persero) Rayon Kolaka yang Disalurkan ke Wilayah Kabupaten Kolaka Timur, 2018
Table 6.2.2 *Quantity and Value of Electricity Production of PT. PLN(Persero) Kolaka Distributed to the Region of Kolaka Timur Regency, 2018*

Uraian Item	Satuan Unit	Ke Kabupaten Kolaka
(1)	(2)	(3)
1. Produksi		
1.1. Produk Sendiri	Kwh	Data PLTD
1.2. Dibeli dari Pihak lain	Kwh	Data PLTD
1.3. Listrik yang Disalurkan	Kwh	Data PLTD
2. Nilai Produksi*		
2.1. Kwh Terjual	Kwh	91.387.222
2.2. Nilai Kwh Terjual	Rp	101.757.526.394
2.3. Pendapatan/ Penerimaan Lainnya	Rp	-
3. Jumlah Listrik yang Hilang	Kwh	11.332.015,53
4. Kerugian Akibat Listrik yang Hilang	Rp	12.623.865.298,19
Sumber/Source:	PLN Rayon Kolaka/ PLN of Kolaka Regency	

Catatan/ Note: *Data Nilai Produksi di atas merupakan akumulasi KWh Jual seluruh wilayah Kolaka dan sebagian Kolaka Timur dan tidak dapat dipisah/ *The Production Value Data above is the accumulation of KWh for the whole of the Kolaka region and parts of Kolaka Timur and cannot be separated*

Tabel

Table

6.2.3

Data Penyediaan Air Minum oleh PDAM Kabupaten Kolaka Timur, 2018

Data of Water Supply by PDAM of Kolaka Timur Regency, 2018

Bulan Month	Pelanggan Number of Customers	Air yang Disalurkan Distributed Water (m3)	Nilai Value (Rp)
(1)	(2)	(3)	(4)
1. January/ January	1.872	23.771	Rp126.428.100
2. Februari/ February	1.896	24.553	Rp126.473.450
3. Maret/ March	1.862	21.642	Rp127.657.400
4. April/ April	1.885	24.277	Rp122.938.100
5. Mei/ Mey	1.887	24.205	Rp124.322.400
6. Juni/ June	1.900	23.640	Rp120.650.800
7. Juli/ July	1.902	24.960	Rp128.397.200
8. Agustus/ August	1.897	24.346	Rp125.397.200
9. September/ September	1.902	26.356	Rp138.177.400
10. Oktober/ October	1.895	26.653	Rp146.246.100
11. November/ November	1.954	26.819	Rp144.929.400
12. Desember/ December	1.959	23.509	Rp138.648.900

Sumber/Source:

Perusahaan Daerah Air Minum Kab. Kolaka Timur

Tabel
Table

6.2.4
Produksi Air Bersih yang Dihasilkan oleh PDAM Kabupaten Kolaka Timur, 2018
Productions of Clean Water Provided by PDAM in Kolaka Timur Regency, 2018

Kategori Category	Air yang Disalurkan (m3) Water Provided
(1)	(2)
1. Produksi/ Production	
a. Produksi Air Minum (m3)/ Clean Water Provided (m3)	2138400
b. Air yang Didistribusikan/ Clean Water Distributed	2138400
c. Air yang Terjual/ Clean Water sold	294731
2. Harga Jual per Satuan/ Seiling Price per Unit	3550
3. Nilai Produksi/ Value of Production	0
4. Nilai Penjualan/ Value of Sales	0
5. Pendapatan/ Penerimaan Lainnya/ Others Revenue	0

Sumber/Source: Perusahaan Daerah Air Minum Kab. Kolaka Timur

Tabel 6.2.5 Jumlah Pelanggan dan Volume Air Bersih yang Disalurkan oleh PDAM Menurut Kategori Pelanggan di Kabupaten Kolaka Timur, 2018

Table *Number of Subscribers and Clean Water Volume Provided by PDAM by Customers Category in Kolaka Timur Regency, 2018*

Uraian Item	Jumlah Pelanggan Number of Subscribers	Air yang Disalurkan (m3) Water Provided
(1)	(2)	(3)
1. Sosial		
a. Umum/ General	0	0
b. Khusus/ Specific	0	0
2. Rumah Tangga/ Household	1.808	19.537
3. Instansi Pemerintah/ Government Instituion	42	1.435
4. Niaga/ Commerce		
a. Kecil/ Small	62	1.682
b. Besar/ Large	2	60
5. Industri/ Industry		
a. a. Kecil/ Small	0	0
b. b. Besar/ Large	0	0
6. Lainnya/ Others	0	0

Sumber/Source:

Perusahaan Daerah Air Minum Kab. Kolaka Timur

Tabel

Table

6.2.6

Jumlah Desa/Kelurahan yang Dijangkau Layanan Penyediaan Air Minum PDAM di Kabupaten Kolaka Timur, 2017-2018

Number of Rural/Kelurahan Reached by the Service of Clean Water Supply by PDAM in Kolaka Timur Regency, 2017-2018

Kecamatan Sub District	2017	2018
(1)	(2)	(3)
Aere	0	0
Lambandia	3	3
Poli-Polia	0	0
Dangia	0	0
Ladongi	3	2
Loea	5	7
Tirawuta	12	14
Lalolae	0	0
Mowewe	5	7
Tinondo	0	0
Uluwoi	0	0
Ueesi	0	0
Kolaka Timur	28	33

Sumber/Source:

Perusahaan Daerah Air Minum Kab. Kolaka Timur

7

PERDAGANGAN Trade



5

Pasar
Bangunan Permanen

22

Pasar
Bangunan Semi Permanen

3

Pasar
Tanpa Bangunan



9
Restoran/
Rumah Makan



104
Warung/
Kedai Makan

PENJELASAN TEKNIS

1. Sistem pencatatan Statistik Ekspor dan Impor adalah "General Trade" dengan wilayah pencatatan meliputi seluruh wilayah kepabeanan Indonesia.
2. Pengesahan dokumen kepabeanan ekspor dan impor dilakukan oleh Bea dan Cukai berdasarkan Persetujuan Muat/Bongkar Barang.
3. Data ekspor berasal dari dokumen kepabeanan BC 3.0 atau yang disebut dokumen Pemberitahuan Ekspor Barang (PEB) yang diisi oleh eksportir.
4. Data impor berasal dari dokumen kepabeanan BC 2.0 atau yang disebut dokumen Pemberitahuan Impor Barang (PIB), Pemberitahuan Impor Barang Khusus (PIBK), Pemberitahuan Pabean Free Trade Zone (PPFTZ) dan dokumen kepabeanan BC 2.3 yang mencatat impor barang dari Luar Negeri ke Kawasan Berikat.
5. Barang-barang yang dikirim ke luar negeri untuk diolah dicatat sebagai ekspor, sedangkan hasil olahan yang dikembalikan ke Indonesia dicatat sebagai impor.
6. Barang-barang luar negeri yang diolah di dalam negeri dicatat sebagai barang impor meskipun barang olahan tersebut akan kembali ke luar negeri.
7. Barang-barang yang tidak dicakup dalam pencatatan:
 - *Pakaian dan barang-barang perhiasan penumpang.*
 - *Barang-barang bawaan penumpang dari/ke luar negeri*

TECHNICAL NOTES

1. *The recording of export and import statistics is based on General Trade System covering all Indonesian customs areas.*
2. *The legalization of customs export and import documents is conducted by the Customs and Excise Office.*
3. *The export data are compiled based on customs export documents BC 3.0 or known as Export Declarations (PEB), filled by exporters.*
4. *The import data are compiled based on customs import documents BC 2.0 or known as Import Declarations Form (PIB), Import Declarations Form for Special Commodity (PIBK), Customs Declaration Form for Free Trade Zone (PPFTZ), and customs import documents BC 2.3 which records import goods from foreign country to Bounded Zones Area.*
5. *Goods send abroad for processing purposes are recorded as export while its product sent to Indonesia are recorded as import.*
6. *Foreign goods processed in Indonesia are still recorded as imports although the products will be sent to abroad.*
7. *The following goods are not included in the statistics:*
 - *Clothings and passengers' jewelry.*
 - *Luggage of passengers for own use, except refrigerators,*

untuk dipakai sendiri, kecuali lemari es, pesawat televisi, dan sebagainya.

- Barang-barang untuk keperluan perwakilan kedutaan suatu negara.
- Barang-barang ekspedisi dan ekshibisi atau pameran.
- Barang-barang untuk militer yang diimpor langsung oleh angkatan bersenjata
- Pembungkus/peti kemas untuk diisi kembali.
- Uang dan surat-surat berharga.
- Barang-barang contoh

television sets, etc.

- Goods imported/exported for the use of foreign representative countries/embassies.
- Goods for expeditions, and shows or exhibitions.
- Military goods directly imported by the Armed Forces.
- Packings/containers to be refilled.
- Bank notes and securities
- Sample goods

8. Sistem pengolahan dokumen impor/ekspor Indonesia adalah sistem "Carry Over" yaitu dokumen ditunggu selama satu bulan, setelah bulan berjalan, sedangkan dokumen-dokumen yang terlambat akan diolah pada bulan berikutnya. Dengan demikian dokumen bulan-bulan sebelumnya yang terlambat diterima dan masuk pada bulan berjalan, diperlakukan sebagai dokumen bulan pengolahan.
9. Pelabuhan Muat adalah pelabuhan darimana barang diangkut ke luar negeri atau diekspor
10. Negara tujuan adalah negara tujuan akhir yang diketahui untuk barang ekspor yang dikirim ke luar negeri
11. Jenis komoditi adalah barang ekspor yang dicatat sesuai kode Harmonized System (HS)

8. *The carry-over system is used in processing Indonesian export and import documents. Documents are processed one month after the current month, while those received later will be processed for the succeeding month. This means previous documents received in the current month will be treated as processed documents.*
9. *Port of loading is port where the goods are transported out of the country or exported.*
10. *Country of destination is country that is known to export goods sent abroad.*
11. *Type commodity is exported goods recorded based on Harmonized System (HS) code.*

ULASAN

Pembangunan di sektor perdagangan diarahkan pada terciptanya perdagangan yang efisien dan efektif, mampu memanfaatkan dan memperluas pasar serta membentuk harga yang wajar. Pembangunan perdagangan ditujukan untuk memperlancar arus barang dan jasa dalam rangka menunjang peningkatan produksi dan daya saing, meningkatkan pendapatan produsen terutama hasil produksi pertanian rakyat dan perdagangan, melindungi kepentingan konsumen, memperluas kesempatan usaha dan lapangan kerja serta meningkatkan devisa negara.

Di Kabupaten Kolaka Timur terdapat 14 pasar yang beraktivitas harian ataupun mingguan pada tahun 2018. Pasar-pasar tersebut tersebar di 12 kecamatan yang ada. Jumlah sarana perdagangan yang ada pada tahun 2018 terdiri dari 4 minimarket, 1.544 toko dan 387 toko sembako. Sementara itu sarana tempat makan yang ada di Kabupaten Kolaka Timur tahun 2018 terdiri dari 9 restoran atau rumah makan dan 104 warung atau kedai makan.

DESCRIPTION

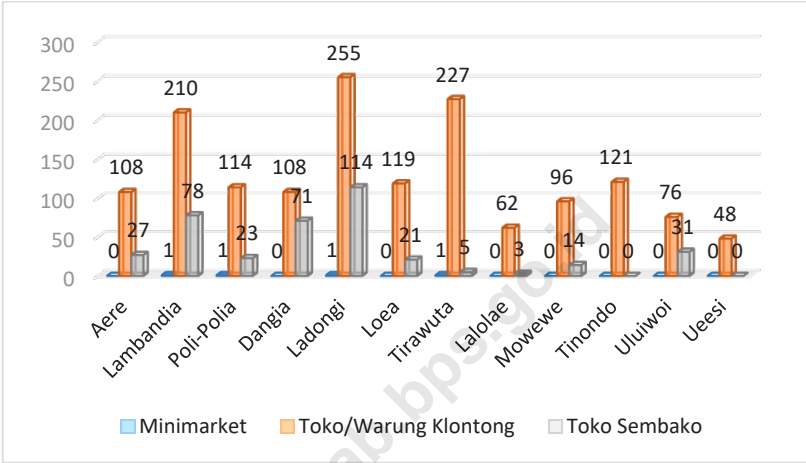
The Development in trade sector is aimed to create the efficient and effective trade, able to utilize and expand the market and forming a reasonable price. The trade development is intended to speeding up good and service flow in order to support increasing in production and competitiveness, increase revenue of producers mainly people agricultural production and trade, protecting the interest of consumers, expand business opportunities and employment and increasing foreign exchange countries.

In Kolaka Timur Regency, there are 14 markets that function daily or weekly in 2018. These markets are spread across 12 sub districts. The number of trade facilities available in 2018 consists of 4 minimarkets, 1,544 stores and 387 basic food store. Meanwhile, food stalls in Kolaka Timur Regency in 2018 consist of 9 restaurants or restaurants and 104 food stalls.

Jumlah Sarana Perdagangan menurut Kecamatan di Kabupaten Kolaka Timur, 2018

Gambar 7.1
Picture

Number of Trade Facilities by Subdistricts in Kolaka Regency, 2018



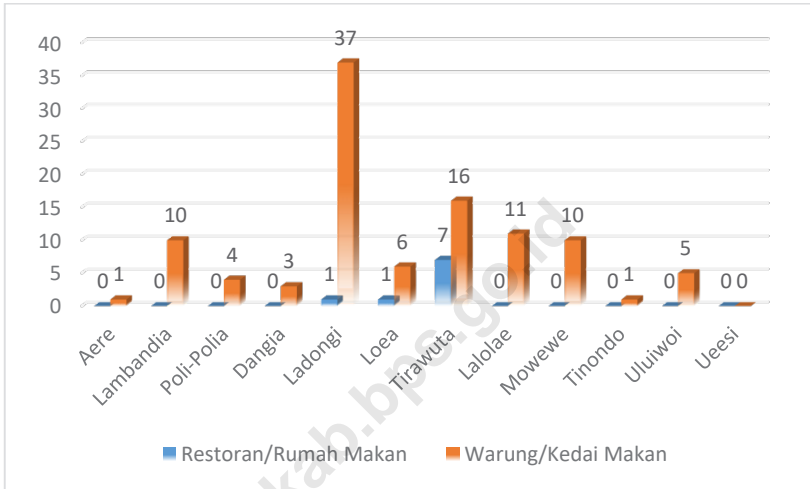
Sumber/Source: BPS, Pendataan Potensi Desa/BPS-Statistics, Village Potential Data Collection

Gambar
Picture

7.2

Jumlah Sarana Tempat Makan menurut Kecamatan di Kabupaten Kolaka Timur, 2018

Number of Food Stalls by Sub district in Kolaka Timur Regency, 2018



Sumber/Source: BPS, Pendataan Potensi Desa/BPS-Statistics, Village Potential Data Collection

Tabel Rekapitulasi Data Pasar di Kabupaten Kolaka Timur, 2018
Table 7.1 *Recapitulation of Data of Markets in Kolaka Timur Regency, 2018*

Kecamatan <i>Sub District</i>	Desa/Kelurahan <i>Village/Kelurahan</i>	Lama Berdiri <i>Long Established</i>	Activitas <i>Activity</i>	Jumlah Pedagang <i>Number of Seller</i>
(1)	(2)	(3)	(4)	(5)
Aere	Aere	19 Tahun	2 Kali Seminggu	259
Lambandia	Penanggo Jaya	29 Tahun	Mingguan	150
	Wanuamboteo	19 Tahun	Mingguan	80
Poli-Polia	Taosu	22 Tahun	Mingguan	80
	Poli-polia	47 Tahun	Mingguan	50
Dangia	Gunung Jaya	29 Tahun	Mingguan	150
	Lembah Subur	23 Tahun	Mingguan	70
Ladongi	Welala	24 Tahun	Harian	350
Loea	Peatoa	19 Tahun	Mingguan	65
Tirawuta	Poni-poniki	3 Tahun	2 Kali Seminggu	250
Lalolae	Kesio	39 Tahun	Mingguan	150
Mowewe	Woitombo	49 Tahun	Mingguan	150
Tinondo	Tinengi	34 Tahun	Mingguan	50
Uluiwoi	Tondowatu	16 Tahun	Mingguan	50
Ueesi	Porabua	16 Tahun	Mingguan	50

Sumber/Source: Dinas Perdagangan, Perindustrian, Koperasi Usaha Kecil dan Menengah Kab. Kolaka Timur/
 Departement of Trade, Industry, Cooperatives, Small and Medium Enterprises of Kolaka Timur Regency

Tabel

7.2

Table

Jumlah Sarana Perdagangan Menurut Kecamatan di Kabupaten Kolaka Timur, 2018

Number of Trade Facilities by Sub District in Kolaka Timur Regency, 2018

Kecamatan <i>Sub District</i>	Minimarket <i>Minimarket</i>	Toko/Warung Klontong <i>Store</i>	Toko Sembako <i>Basic Food Store</i>	Jumlah <i>Total</i>
(1)	(2)	(3)	(4)	(5)
Aere	0	108	27	135
Lambandia	1	210	78	289
Poli-Polia	1	114	23	138
Dangia	0	108	71	179
Ladongi	1	255	114	370
Loea	0	119	21	140
Tirawuta	1	227	5	233
Lalolae	0	62	3	65
Mowewe	0	96	14	110
Tinondo	0	121	0	121
Uluiwoi	0	76	31	107
Ueesi	0	48	0	48
Kolaka Timur	4	1.544	387	1.935

Sumber/Source:

BPS, Pendataan Potensi Desa/BPS-Statistics, Village Potential Data Collection

Tabel

7.3

Table

Jumlah Sarana Tempat Makan Menurut Kecamatan di Kabupaten Kolaka Timur, 2018

Number of Food Stalls by Sub District in Kolaka Timur Regency, 2018

Kecamatan Sub District	Restoran/Rumah Makan	Warung/Kedai Makan	Jumlah Total
(1)	(2)	(3)	(4)
Aere	0	1	1
Lambandia	0	10	10
Poli-Polia	0	4	4
Dangia	0	3	3
Ladongi	1	37	38
Loea	1	6	7
Tirawuta	7	16	23
Lalolae	0	11	11
Mowewe	0	10	10
Tinondo	0	1	1
Uluiwoi	0	5	5
Ueesi	0	0	0
Kolaka Timur	9	104	113

Sumber/Source:

BPS, Pendataan Potensi Desa/BPS-Statistics, Village Potential Data Collection

Tabel 7.4 Jumlah Pasar Dirinci Menurut Jenisnya dan Kecamatan di Kabupaten Kolaka Timur, 2018
Table *Number of Markets Specified by Type and Sub District in Kolaka Timur Regency, 2018*

Kecamatan <i>Sub District</i>	Pasar Permanen <i>Permanent Market</i>	Pasar Semi Permanen <i>Permanent Semi Market</i>	Pasar Tanpa Bangunan <i>Market Without Building</i>
(1)	(2)	(3)	(4)
Aere	0	1	1
Lambandia	1	2	0
Poli-Polia	0	4	0
Dangja	1	1	0
Ladongi	1	1	0
Loea	0	1	0
Tirawuta	1	3	0
Lalolae	1	0	0
Mowewe	0	1	1
Tinondo	0	2	0
Uluwoi	0	4	1
Ueesi	0	2	0
Kolaka Timur	5	22	3

Sumber/Source:

BPS, Pendataan Potensi Desa/BPS-Statistics, Village Potential Data Collection

Tabel

Table

7.5

Perkembangan Usaha Mikro Menurut Kecamatan di Kabupaten Kolaka Timur, 2018

Micro Business Development by Sub District in Kolaka Timur Regency, 2018

Kecamatan <i>Sub District</i>	Jumlah Unit <i>Business Unit</i>	Modal (Rp 000) <i>Financial Capital</i>	Tenaga Kerja <i>Labor</i>
(1)	(2)	(3)	(4)
Aere	44	75.000	59
Lambandia	284	1.727.800	318
Poli-Polia	120	2.463.500	186
Dangia	48	250.600	66
Ladongi	534	1.748.300	74
Loea	26	120.500	18
Tirawuta	280	2.945.175	625
Lalolae	108	398.427,5	239
Mowewe	94	1.154.400	135
Tinondo	111	116.700	74
Uluiwoi	7	0	2
Ueesi	78	679.700	122
Kolaka Timur	1.734	11.680.102,5	1.918

Sumber/Source:

Dinas Perdagangan, Perindustrian, Koperasi Usaha Kecil dan Menengah Kab. Kolaka Timur/
Department of Trade, Industry, Cooperatives, Small and Medium Enterprises of Kolaka Timur Regency

Tabel

7.6

Perkembangan Usaha Kecil Menurut Kecamatan di Kabupaten Kolaka Timur, 2018

Table

Small Business Development by Sub District in Kolaka Timur Regency, 2018

Kecamatan <i>Sub District</i>	Jumlah Unit <i>Business Unit</i>	Modal (Rp 000) <i>Financial Capital</i>	Tenaga Kerja <i>Labor</i>
(1)	(2)	(3)	(4)
Aere	104	7.577.000	486
Lambandia	129	13.194.000	381
Poli-Polia	35	3.078.000	87
Dangja	47	7.088.000	98
Ladongi	160	14.510.000	480
Loea	25	3.012.500	76
Tirawuta	216	18.701.300	460
Lalolae	25	140.230	5
Mowewe	53	4.625.000	196
Tinondo	18	1.110.000	59
Uluwoi	4	1.175.000	11
Ueesi	14	750000	27
Kolaka Timur	830	74.961.030	2.366

Sumber/Source:

Dinas Perdagangan, Perindustrian, Koperasi Usaha Kecil dan Menengah Kab. Kolaka Timur/
 Departement of Trade, Industry, Cooperatives, Small and Medium Enterprises of Kolaka Timur
 Regency

Tabel 7.7 **Perkembangan Usaha Menengah Menurut Kecamatan di Kabupaten Kolaka Timur, 2018**
Table 7.7 **Medium Business Development by Sub District in Kolaka Timur Regency, 2018**

Kecamatan Sub District	Jumlah Unit Business Unit	Modal (Rp 000) Financial Capital	Tenaga Kerja Labor
(1)	(2)	(3)	(4)
Aere	0	0	0
Lambandia	11	3.420.000	63
Poli-Polia	5	770.000	36
Dangia	0	0	0
Ladongi	19	5.880.000	141
Loea	4	1.690.000	23
Tirawuta	19	30.410.000	233
Lalolae	3	1.000.000	20
Mowewe	2	160.000	14
Tinondo	0	0	0
Uluiwoi	2	320.000	15
Ueesi	0	0	0
Kolaka Timur	65	43.650.000	545

Sumber/Source:

Dinas Perdagangan, Perindustrian, Koperasi Usaha Kecil dan Menengah Kab. Kolaka Timur/
 Departement of Trade, Industry, Cooperatives, Small and Medium Enterprises of Kolaka Timur Regency

Tabel

7.8

Table

Jumlah Koperasi Aktif dan Tidak Aktif Menurut Kecamatan di Kabupaten Kolaka Timur, 2018

Number of Active and Non Active Cooperation by Subdistrict in Kolaka Timur Regency, 2018

Kecamatan <i>Sub District</i>	Aktif <i>Active</i>	Tidak Aktif <i>Non Active</i>	Jumlah	<i>Total</i>
(1)	(2)	(3)	(4)	
Aere	1	15	16	
Lambandia	0	4	4	
Poli-Polia	0	6	6	
Dangia	0	12	12	
Ladongi	3	34	37	
Loea	0	6	6	
Tirawuta	4	22	26	
Lalolae	1	5	6	
Mowewe	6	9	15	
Tinondo	3	23	26	
Uluwoi	0	6	6	
Ueesi	0	1	1	
Kolaka Timur	18	143	161	

Sumber/Source:

Dinas Perdagangan, Perindustrian, Koperasi Usaha Kecil dan Menengah Kab. Kolaka Timur/
 Departement of Trade, Industry, Cooperatives, Small and Medium Enterprises of Kolaka Timur
 Regency

8

HOTEL DAN PARIWISATA *Hotel and Tourism*



Jumlah
Hotel/
Penginapan

21

HOTEL



118

Jumlah
Kamar
Tersedia



PENJELASAN TEKNIS

1. Wisatawan mancanegara (wisman) ialah setiap pengunjung yang mengunjungi suatu negara di luar tempat tinggalnya, didorong oleh satu atau beberapa keperluan tanpa bermaksud memperoleh penghasilan di tempat yang dikunjungi dan lamanya kunjungan tersebut tidak lebih dari satu tahun (12 bulan). Definisi ini mencakup 2 (dua) kategori wisatawan mancanegara, yaitu :
 - Wisatawan (turis) ialah setiap pengunjung seperti definisi di atas yang tinggal paling sedikit 24 jam, akan tetapi tidak lebih dari 1 (satu) tahun di tempat yang dikunjungi, dengan maksud antara lain: berlibur, rekreasi, olah raga, bisnis, menghadiri pertemuan, studi, dan kunjungan dengan alasan kesehatan.
 - Excursionist ialah setiap pengunjung seperti definisi di atas yang tinggal kurang dari 24 jam di tempat yang dikunjungi (termasuk "Cruise passengers"). Cruise Passengers ialah setiap pengunjung yang tiba di suatu negara di mana mereka tidak menginap di akomodasi yang tersedia di negara tersebut, misalnya dengan kapal laut.
2. Rata-rata lama tinggal adalah rata-rata waktu tinggal wisatawan mancanegara di Indonesia untuk satu kali kunjungan.

TECHNICAL NOTES

1. *An International Visitor is any person visiting a country other than his usual place of residence for any reason other than for earning income in the country visited, and the length of stay is no more than one year (12 months). This definition covers two categories of foreign visitors, namely :*
 - *"Tourist" is any visitor staying for at least 24 hours, but no more than one year, in the country visited, with the intention of visiting, and for any of these purposes: Pleasure, recreation and sports, Business, visiting friends and relatives, missions, attending meetings, conferences, visit for health reasons and study.*
 - *"Excursionist" is any visitor staying less than 24 hours in the country visited including, "Cruise Passengers", i.e. visitors arriving in a country without staying in any accommodation available in the visited country.*
2. *Average length of stay is the average stay duration of foreign visitor in Indonesia for one trip.*

3. Usaha penyediaan akomodasi adalah usaha yang menyediakan pelayanan penginapan yang dapat dilengkapi dengan pelayanan pariwisata lainnya. Usaha penyediaan akomodasi dapat berupa hotel, vila, pondok wisata, bumi perkemahan, persinggahan karavan, dan akomodasi lainnya yang digunakan untuk tujuan pariwisata.
4. Hotel adalah penyediaan akomodasi secara harian berupa kamar-kamar di dalam satu bangunan yang dapat dilengkapi dengan jasa pelayanan makan dan minum, kegiatan hiburan dan atau fasilitas lainnya. Hotel terdiri dari hotel berbintang dan hotel non-bintang.
5. Hotel bintang adalah usaha penyediaan jasa pelayanan penginapan, makan minum serta jasa lainnya bagi umum dengan menggunakan sebagian atau seluruh bangunan. Usaha ini dikelola secara komersial serta memenuhi ketentuan persyaratan sebagai hotel bintang (termasuk berlian) yang ditetapkan dalam surat keputusan instansi yang membinanya. Misalnya hotel bintang lima, hotel bintang empat dan seterusnya.
6. Tingkat penghunian kamar hotel adalah persentase banyaknya malam kamar yang dihuni terhadap banyaknya malam kamar yang tersedia.
7. Rata-rata lamanya tamu menginap adalah banyaknya malam tempat tidur yang terpakai (malam tamu) dengan banyaknya tamu yang menginap di hotel atau akomodasi lainnya.
3. *The business of providing accommodation is a business that provides specialty services that can be equipped with other tourism services. It includes hotel, villa, cottage, camping, caravan stop, and other accommodation that are used for tourism purposes.*
4. *Hotel is a daily supply of accommodation rooms within a building which can be equipped with eating and drinking services, entertainment activities and/or other facilities. Hotel consists of a classified hotel and a non-classified hotel.*
5. *A star hotel is the business of providing an accommodation, eating and drinking as well as other services for the public by using a building or a part of a building. It is managed commercially and meets specified requirements as a star hotel (including diamonds) set forth in the decree of fostering agency. For example, five star hotel, four star hotel, and so on.*
6. *Room occupancy rate is the number of room-nights occupied divided by the number of room-nights available, multiplied by 100 percent.*
7. *Average length of stay is the number of bed-nights used (guest night) divided by the number of guests coming to spend the night at the accommodation.*

ULASAN**DESCRIPTION****Hotel**

Perkembangan fasilitas akomodasi hotel dalam satu wilayah, secara tidak langsung akan ikut menggairahkan dan menunjang aktivitas ekonomi secara luas. Ketersediaan fasilitas akomodasi hotel yang semakin memadai, akan mendorong aktivitas sektor per-dagangan, sektor angkutan, ke-pariwisataan serta berbagai sektor ekonomi lain. Fasilitas akomodasi yang ada terdiri dari 21 hotel/penginapan dan 62 restoran pada tahun 2018 di Kabupaten Kolaka Timur.

Pariwisata

Sebanyak 24 objek wisata tersebar di beberapa kecamatan di Kabupaten Kolaka Timur. Objek wisata tersebut ada yang berupa wisata alam, wisata buatan dan wisata budaya. Terdapat 21 sanggar tari yang menjadi salah satu aset Kabupaten Kolaka Timur tahun 2018.

Hotel

The development of hotel accomodation facilities in a region, will indirectly participate stimulating and supporting economic activity broadly. The avaliability of hotel accomodation facilities are increasingly inadequate, will encourage the activity of the trade sector. Existing accomodation facilities consist of 21 hotels or lodge and 62 restaurants on 2018 in Kolaka Timur Regency.

Tourism

A total of 24 tourism spots are scattered in several sub districts in Kolaka Timur Regency. There are tourist attractions in the form of natural attractions, artificial tourism and cultural tourism. There are 21 dance studios which become one of the assets of Kolaka Timur Regency in 2018.

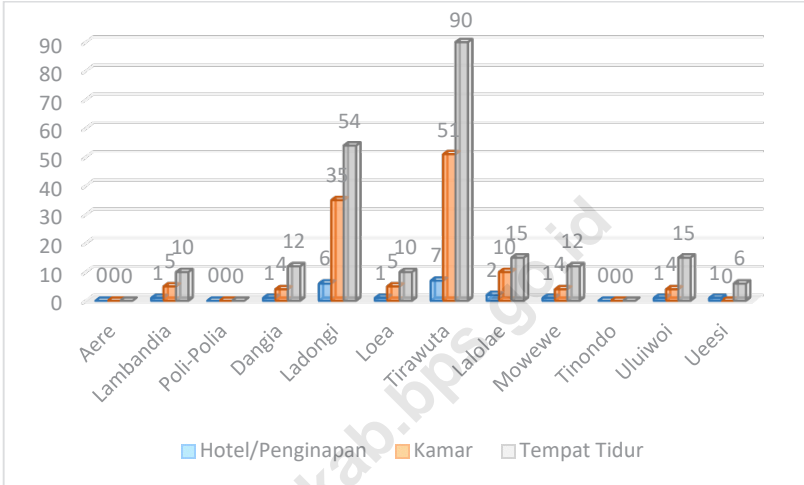
Gambar

Picture

8.1

Jumlah Akomodasi Hotel/Penginapan, Kamar dan Tempat Tidur di Kabupaten Kolaka Timur, 2018

Number of Hotel/Lodge Accomodations, Rooms, and Beds in Kolaka Timur Regency, 2018



Sumber/Source: Dinas Pariwisata dan Kebudayaan Kab. Kolaka Timur/ Department of Tourism and Culture of Kolaka Timur Regency

8.1. HOTEL/HOTEL

Tabel 8.1.1 Jumlah Akomodasi Hotel/Penginapan Menurut Kecamatan di Kabupaten Kolaka Timur, 2018
Table *Number of Hotel/Lodge Accomodations by Sub District in Kolaka Timur Regency, 2018*

Kecamatan Sub District	Hotel/Penginapan Hotels/Lodge	Kamar Rooms	Tempat Tidur Beds
(1)	(2)	(3)	(3)
Aere	0	0	0
Lambandia	1	5	10
Poli-Polia	0	0	0
Dangia	1	4	12
Ladongi	6	35	54
Loea	1	5	10
Tirawuta	7	51	90
Lalolae	2	10	15
Mowewe	1	4	12
Tinondo	0	0	0
Uluwioi	1	4	15
Ueesi	1	0	6
Kolaka Timur	21	118	224

Sumber/Source:

Dinas Pariwisata dan Kebudayaan Kab. Kolaka Timur/ *Departement of Tourism and Culture of Kolaka Timur Regency*

Tabel

Table

8.1.2

Jumlah Akomodasi Hotel Menurut Kecamatan di Kabupaten Kolaka Timur, 2018

Table

Number of Hotel Accomodations by Sub District in Kolaka Timur Regency, 2018

Kecamatan Sub District	Hotel/Penginapan Hotels/Lodge	Restoran Restaurant	Toko Souvenir, dsb Souvenir shop, etc.
(1)	(2)	(3)	(4)
Aere	0	4	0
Lambandia	1	5	0
Poli-Polia	0	5	0
Dangia	1	4	0
Ladongi	6	13	0
Loea	1	7	0
Tirawuta	7	10	0
Lalolae	2	5	0
Mowewe	1	5	0
Tinondo	0	4	0
Uluwoi	1	0	0
Ueesi	1	0	0
Kolaka Timur	21	62	0

Sumber/Source:

Dinas Pariwisata dan Kebudayaan Kab. Kolaka Timur/ *Departement of Tourism and Culture of Kolaka Timur Regency*

Tabel**Table****Tabel****8.1.3****Nama Hotel atau Penginapan di Kabupaten Kolaka Timur, 2018*****Name of Hotel or Lodge in Kolaka Timur Regency, 2018***

Nama hotel/Penginapan Name of Hotel/ Lodge	Alamat Address	Jumlah Kamar Rooms
(1)	(2)	(3)
Penginapan Amnesti	Kelurahan Rate-rata	5
Hotel Grand Inea	Kecamatan Tirawuta	12
Hotel Fatul Inn	Kecamatan Tirawuta	8
Hotel Permata	Kecamatan Tirawuta	20
Hotel Dua Putri	Kecamatan Lalolae	10
Penginapan Dian	Kecamatan Ladongi	12
Penginapan Duta Putra	Kecamatan Poli-polia	9
Penginapan Uluiwoi	Kecamatan Uluiwoi	4
Penginapan Siddo Daddi	Kecamatan Loea	8
Penginapan Pramulia	Kecamatan Ladongi	5

Sumber/Source:

Dinas Pariwisata dan Kebudayaan Kab. Kolaka Timur/ *Departement of Tourism and Culture of Kolaka Timur Regency*

8.2. PARIWISATA/TOURISM

Tabel 8.2.1 **Objek Wisata, Jenis Objek Wisata, Jarak dari Ibukota Kabupaten, dan Luas Kawasan Wisata di Kabupaten Kolaka Timur, 2018**
Table **Name, Type, Distance from Capital of Subdistrict, and Wide Area of Tourism Spots in Kolaka Timur Regency, 2018**

Nama Objek Wisata Tourism Spots	Lokasi Location	Jenis Objek Wisata Type of Tourism Spots	Jarak (Km) Distance	Luas Kawasan (Ha) Area
(1)	(2)	(3)	(4)	(5)
Tetewa Water Park	Kec. Ueesi	Wisata Alam	95	10
Puncak Wesalo	Kec. Lalolae	Wisata Alam	23	3
Puncak Sorombipi	Kec. Tirawuta	Wisata Alam	1	5
Air Terjun Mendoke	Kec. Lambandia	Wisata Alam	30	5
Air Terjun Lalolae	Kec. Lalolae	Wisata Alam	17	5
Puncak Simbune	Kec. Tirawuta	Wisata Alam	12	10
Air Terjun Karimotingge	Kec. Tirawuta	Wisata Alam	3	5
Watu Kalanggari	Kec. Lalolae	Wisata Budaya	20	10
Rawa Koloimba	Kec. Lalolae	Wisata Alam/ Budaya	20	100
Air Terjun Puumberi	Kec. Lalolae	Wisata Alam	20	1
Ambapa	Desa Wesalo	Wisata Alam	23	3
Air Terjun Aere	Kec. Aere	Wisata Alam	40	5

Sumber/Source: Dinas Pariwisata dan Kebudayaan Kab. Kolaka Timur/ *Departement of Tourism and Culture of Kolaka Timur Regency*

Lanjutan Tabel 8.2.1/Continued Table 8.2.1

Nama Objek Wisata Tourism Spots	Lokasi Location	Jenis Objek Wisata Type of Tourism Spots	Jarak (Km) Distance	Luas Kawasan (Ha) Area
(1)	(2)	(3)	(4)	(5)
Air Terjun	Desa Ameroro	Wisata Alam	27	5
Rawa Tinondo	Desa Weamo	Wisata Alam	25	50
Batu Tapal Kapal	Desa Ulu Mowewe	Wisata Alam	40	5
Air Terjun Ulu Lambo	Desa Lambotuo	Wisata Alam	35	5
Air Terjun Ueesi	Kec. Ueesi	Wisata Alam	90	5
Air Terjun Tetewa	Desa Liku Walanapo	Wisata Alam	95	4
Air Terjun Taore	Desa Taore	Wisata Alam	95	4
Air Terjun Menggura	Desa Menggura	Wisata Alam	95	5
Punvak Mowewe	Desa Wesalo	Wisata Alam	24	1
Baros Farm House	Desa Tawainalu	Wisata Buatan	5	6
Agrowisata Peg. Mondokey	Desa Mondokey	Wisata Buatan	5	8
Taman Wisata Pemancingan	Desa Roko-roko	Wisata Alam	35	20

Sumber/Source:

Dinas Pariwisata dan Kebudayaan Kab. Kolaka Timur/ *Departement of Tourism and Culture of Kolaka Timur Regency*

Tabel 8.2.2 Nama Sanggar, Lokasi, Jenis Kegiatan, Jumlah Anggota, dan Aset yang Dimiliki di Kabupaten Kolaka Timur, 2018
Table 8.2.2 *Name of Studio Art, Location, Type of Activity, Personnal and Owned Asset in Kolaka Timur Regency, 2018*

Nama Sanggar Name of Studio Art	Lokasi Kecamatan Sub District Location	Jenis Kegiatan Type of Activity	Jumlah Anggota Personnal	Aset yang Dimiliki Owned Asset
(1)	(2)	(3)	(4)	(5)
Sanggar SMA 1 Ladongi	Ladongi	Tari	25	Gendang, Gong, Ndengu-ndengu
Sanggar SMA 1 Tirawuta	Tirawuta	Tari	30	Gendang, Gong, Ndengu-ndengu
Sanggar Anawonua	Tirawuta	Tari & Teater	35	Gendang, Gong, Ndengu-ndengu
Sanggar Horyon	Tirawuta	Tari	40	Gendang, Gong, Ndengu-ndengu
Art Management	Tirawuta	Tari & Teater	25	Gendang, Gong, Ndengu-ndengu
Sanggar Dewi dewi	Ladongi	Tari & Teater	30	Kempul, Kenong, Saron, Rebbana
Paguyuban Taruna Jaya	Ladongi	Tari	40	Kempul, Kenong, Saron, Rebbana
Sanggar Lamotou	Ladongi	Tari	57	Kempul, Kenong, Saron, Rebbana
Sanggar Lalolae	Lalolae	Tari	25	Gendang, Gong, Ndengu-ndengu
Sanggar Musik Bambu	Poli-polia	Tari & Teater	44	Kempul, Kenong, Saron, Rebbana

Sumber/Source: Dinas Pariwisata dan Kebudayaan Kab. Kolaka Timur/ *Departement of Tourism and Culture of Kolaka Timur Regency*

Lanjutan Tabel 8.2.2/Continued Table 8.2.2

Nama Sanggar Name of Stusio Art	Lokasi Kecamatan Sub District Location	Jenis Kegiatan Type of Activity	Jumlah Anggota Personnal	Aset yang Dimilki Owned Asset
(1)	(2)	(3)	(4)	(5)
Sanggar Latombira	Poli-polia	Tari	60	Kempul, Kenong, Saron, Rebbana
Sanggar SMP 3 Poli-polia	Poli-polia	Tari	32	Gendang, Gong, Ndengu-ndengu
Sanggar Uluiwoi	Uluiwoi	Tari	25	Kempul, Kenong, Saron, Rebbana
Sanggar Puspa Asah	Dangia	Tari	22	Kempul, Kenong, Saron, Rebbana
Sanggar Padaidi	Dangia	Tari	50	Gendang, Gong, Ndengu-ndengu
Sanggar Wayang Kulit	Lambangia	Tari & Teater	44	Kempul, Kenong, Saron, Rebbana
Sanggar Bokeo Robe	Lambangia	Tari	43	Kempul, Kenong, Saron, Rebbana
Sanggar Mepokoaso	Mowewe	Tari	37	Gendang, Gong, Ndengu-ndengu
Sanggar Seni Sorume	Tinondo	Tari	21	Gendang, Gong, Ndengu-ndengu
Komunitas Lantai Papan	Mowewe	Tari	27	Kempul, Kenong, Saron, Rebbana
Sanggar SMA 1 Mowewe	Mowewe	Tari	22	Kempul, Kenong, Saron, Rebbana
Sanggar Pasaeno	Mowewe	Tari	29	Gendang, Gong, Ndengu-ndengu

Sumber/Source: Dinas Pariwisata dan Kebudayaan Kab. Kolaka Timur/ *Departement of Tourism and Culture of Kolaka Timur Regency*

Tabel 8.2.3 Benda-Benda Bersejarah di Kabupaten Kolaka Timur, 2018**Table Historical Objects in Kolaka Timur Regency, 2018**

Nama Benda Bersejarah Name of Historical Object	Lokasi Kecamatan Sub District Location	Jumlah (Unit) Quantity	Kondisi Condition
(1)	(2)	(3)	(4)
Makam Bokeo Robe	Lambandia	1	Baik
Makam Mokole Ndabio	Tirawuta	1	Baik
Makam Mokole Wamena	Tirawuta	1	Baik
Makam Distere Latamoro	Tirawuta	1	Baik
Watu Kalanggari	Lalolae	1	Baik
Watu Singgere	Mowewe	1	Baik
Batu Tapal	Uluwoi	1	Baik
Gua Istana Porabua	Uluwoi	1	Baik
Watu Pinaho	Tirawuta	1	Baik
Tugu Opade	Tirawuta	1	Baik
Ritual Pembersihan Kampung	Tirawuta	1	Baik

Sumber/Source: Dinas Pariwisata dan Kebudayaan Kab. Kolaka Timur/ *Departement of Tourism and Culture of Kolaka Timur Regency*

Tabel
Table **8.2.4**
Cerita Rakyat/Legenda di Kabupaten Kolaka Timur, 2018
Folklore/Legend in Kolaka Timur Regency, 2018

Judul Cerita Rakyat Title of Folklore	Asal Daerah Origin
(1)	(2)
Kaloimba	Tirawuta
Latoengga	Lambandia
Pasahea	Tirawuta
Pasaeno	Mowewe
Kura-Kura dan Monyet/ Kolopua dan Ohada	Tirawuta

Sumber/Source: Dinas Pariwisata dan Kebudayaan Kab. Kolaka Timur/ *Departement of Tourism and Culture of Kolaka Timur Regency*

Tabel 8.2.5 **Nama Tarian Daerah dan Asalnya di Kabupaten Kolaka Timur, 2018**
Table *Name of Traditional Dance and It's Origin in Kolaka Timur Regency, 2018*

Nama Tarian Daerah Name of Traditional Dance	Asal Daerah Origin
(1)	(2)
Tari Umoara	Tirawuta
Tari Mondotambe	Tirawuta
Tari Paduppa	Lambandia
Tari Kuda Lumping	Lambandia
Tari Panjemrahme	Ladongi
Musik Bambu	Tirawuta
Tari Batara	Tirawuta
Tari Lulo	Tirawuta
Ngaben	Ladongi
Tari Ogo-ogo	Ladongi

Sumber/Source: Dinas Pariwisata dan Kebudayaan Kab. Kolaka Timur/ *Departement of Tourism and Culture of Kolaka Timur Regency*



9

TRANSPORTASI DAN KOMUNIKASI

Transportation and Communication

JALAN NEGARA

Panjang Jalan Negara yang beraspal, 2018

60,12 km

JALAN PROVINSI

Panjang Jalan Provinsi yang beraspal, 2018

37,7 km

JALAN KABUPATEN

Panjang Jalan Kabupaten yang beraspal, 2018

51,57 km

PENJELASAN TEKNIS

1. Kendaraan bermotor adalah setiap kendaraan yang digerakkan oleh peralatan teknik yang ada pada kendaraan tersebut, biasanya digunakan untuk angkutan orang atau barang di atas jalan raya selain kendaraan yang berjalan di atas rel. Kendaraan bermotor yang dicatat adalah semua jenis kendaraan kecuali kendaraan bermotor TNI/Polri dan Korps Diplomatik.
2. Mobil penumpang adalah setiap kendaraan bermotor yang dilengkapi dengan tempat duduk untuk sebanyak-banyaknya delapan orang, tidak termasuk tempat duduk untuk pengemudi, baik dilengkapi atau tidak dilengkapi bagasi.
3. Mobil bis adalah setiap kendaraan bermotor yang dilengkapi dengan tempat duduk untuk lebih dari delapan orang, tidak termasuk tempat duduk untuk pengemudi, baik dilengkapi atau tidak dilengkapi bagasi.
4. Mobil truk adalah setiap kendaraan bermotor yang digunakan untuk angkutan barang, selain mobil penumpang, mobil bis dan kendaraan bermotor roda dua.
5. Kunjungan kapal adalah kapal yang datang di pelabuhan baik untuk berlabuh di perairan maupun bersandar di dermaga.
6. Gross Ton (GT) adalah volume ruangan kapal dalam m³, kecuali terowongan, lubang poros baling-baling, tempat jangkar, dan alas ganda.

TECHNICAL NOTES

1. *Motor vehicles are any kind of vehicles motorized by machine set up in those vehicles, they are usually used for transporting peoples or goods on roads except vehicles moving along a railway line. The data cover all kinds of motor vehicles except those belong to Indonesia Army Force Indonesian State Police and Diplomatic Corps.*
2. *Passenger cars are any motor vehicles with no more than eight seats, excluding seat for driver, it can be with or without hoot.*
3. *Buses are large passenger cars having seats for more than eight passengers, excluding seat for driver, it can be with or without hoot.*
4. *Trucks are any motor vehicles used to transport goods excluding passenger cars, buses, and motorcycles.*
5. *Ship call is a ship arriving at a port either for mooring or berthing.*
6. *Gross Ton (GT) is total volume of all room in a ship (m³), excluding the volume of tunnel, the axle of propellers, the anchor, and the chain locker.*

7. Kantor Pos adalah tempat pemberi pelayanan komunikasi tertulis dan atau surat elektronik, layanan paket, layanan logistik, layanan transaksi keuangan, dan layanan keagenan pos untuk kepentingan umum. Rumah pos berfungsi sama seperti kantor pos dan kantor pos pembantu, bedanya rumah pos biasanya terletak di daerah terpencil.
 8. Telekomunikasi adalah setiap pemancaran, pengiriman dan atau penerimaan dari setiap informasi dalam bentuk tanda-tanda, isyarat, tulisan, gambar, suara dan bunyi melalui sistem kawat, optik, radio atau sistem elektromagnetik lainnya.
 9. Jaringan telekomunikasi adalah rangkaian perangkat telekomunikasi dan kelengkapannya yang digunakan dalam bertelekomunikasi.
 10. Telepon tetap kabel dalam Susenas disebut telepon rumah adalah jaringan telekomunikasi menggunakan perangkat telepon tetap dengan kabel yang secara umum diatur oleh standar-standar teknis dengan menggunakan suatu nomor telepon, dikenal pula sebagai Public Switched Telephone Network (PSTN). Pada umumnya dimanfaatkan untuk telepon rumah dan jaringan internet, memiliki kemampuan menghantarkan sinyal dengan kuat dan jelas dengan biaya yang relatif lebih murah.
 11. Telepon bergerak seluler adalah perangkat telekomunikasi elektronik yang mempunyai kemampuan dasar yang sama dengan telepon tetap kabel, namun dapat dibawa ke
7. *Post Office is a service provider facility of written communication and or electronic mail, parcel service, logistics services, financial transaction services, and postal services to the public. Postal house has the same function as the post office and subsidiary of post office, the difference is that postal house is usually located in remote areas.*
 8. *Telecommunication includes every transmitting, delivering and or receiving from every information of marking, signal, article, picture, sound and voice through strand of wire system, optic, radio or other electromagnetic system.*
 9. *Telecommunication network is peripheral network of telecommunication and its equipment used in the means of telecommunication.*
 10. *Fixed line telephone based on Susenas called home phone is a telecommunication network using fixed line telephone device which is generally regulated by technical standards, using a phone number, also known as the Public Switched Telephone Network (PSTN). It is generally used for home phone and Internet networks, has the ability to deliver a strong and clear signal with a relatively low cost.*
 11. *Cellular mobile phone is an electronic telecommunication device which has the same basic capabilities with fixed cables, but can be taken anywhere (portable, mobile) and*

mana-mana (portable, mobile) dan tidak perlu disambungkan dengan jaringan telekomunikasi kabel. Selain berfungsi sebagai telepon, telepon selular modern biasanya mendukung layanan tambahan seperti Short Messages Services (SMS), Multimedia Messages Service (MMS), e-mail dan akses Internet, aplikasi bisnis dan permainan, serta fotografi. Saat ini, Indonesia mempunyai dua sistem jaringan telepon bergerak seluler yaitu Global System for Mobile Telecommunications (GSM) dan CDMA.

does not need to be connected to the wired telecommunications networks. In addition to functioning as a telephone, modern mobile phone typically supports additional services such as Short Messages Services (SMS), Multimedia Messages Service (MMS), e-mail and access to the Internet, business applications and games, as well as photography. Currently, Indonesia has two cellular mobile telephone network system that are GSM (Global System for Mobile Telecommunications) and Code Division Multiple Access (CDMA).

ULASAN**DESCRIPTION****Transportasi**

Jalan merupakan prasarana yang dilalui angkutan darat dimana sangat memegang peranan penting dalam memperlancar hubungan kegiatan perekonomian baik antara satu daerah ke daerah lainnya.

Kondisi jalan yang baik akan mempermudah mobilitas penduduk dan memperlancar transportasi memindahkan barang dalam hubungan kegiatan ekonomi dan sosial lainnya. Sebaliknya bilamana kondisi jalan kurang baik maka penduduk akan mendapat kesulitan dalam hubungan kegiatan ekonomi maupun aktifitas lainnya. Pada tahun 2018, untuk panjang jalan Kabupaten Kolaka Timur, terdapat 2,19 persen kondisi baik, 25,44 persen kondisi sedang, 36,03 persen kondisi rusak, dan 36,35 persen lainnya dalam kondisi rusak berat.

Komunikasi

Pembangunan sektor Pos diarahkan untuk memperlancar pelayanan arus informasi ke seluruh penjuru tanah air. Kantor pos adalah tempat pemberi pelayanan komunikasi tertulis dan atau surat elektronik, layanan paket, layanan logistik, layanan keagenan pos untuk kepentingan umum. Pengguna pelayanan biasanya diharuskan menempel perangko yang cukup pada sampul surat, kartu pos, pos wesel, warkat pos, paket dan sebagainya.

Terdapat 3 kantor pos di Kabupaten Kolaka Timur yang berlokasi di Kecamatan Ladongi, Tirawuta dan Mowewe. Pada tahun 2018, terjadi peningkatan pada jumlah paket pos yang dikirim sebanyak

Transportation

Roads are impassable road transport infrastructure in which the very important role in economic activity to increase relationship between one region to another region.

A good road conditions would facilitate the mobility of people and facilitate the transportation of goods moving in relation to other social and economic activities. Conversely when road conditions are less good, then people will have difficulties in the relationship of economic activity and other activities. In 2018, on the Kolaka Timur's road, there were 2,19 percent in good condition, 25.44 percent in not bad condition, 36,03 percent in damage condition, and 36,35 percent in heavily damaged condition.

Communication

Post office is an establishment dealing with the delivery of goods, letters, money, etc. from one place to another place. Post office is a place of service giver of writing communication, electronic mail, package service, logistic service, finance transaction service, and operating agency for public. Users usually put postage stamps on the envelope and postcard or are charged with amount of money in obtaining services such as money order, aerogramme, package post.

There are three post offices in Kolaka Timur Regency that located in Ladongi Sub district, Tirawuta Sub district and Mowewe Sub district. In 2018, there were an increase in the number of postal parcels sent to 6.625 packages and the number

6.625 paket dan jumlah paket pos yang diterima sebanyak 14.045 paket.

of postal parcels received were 14.045 packages.

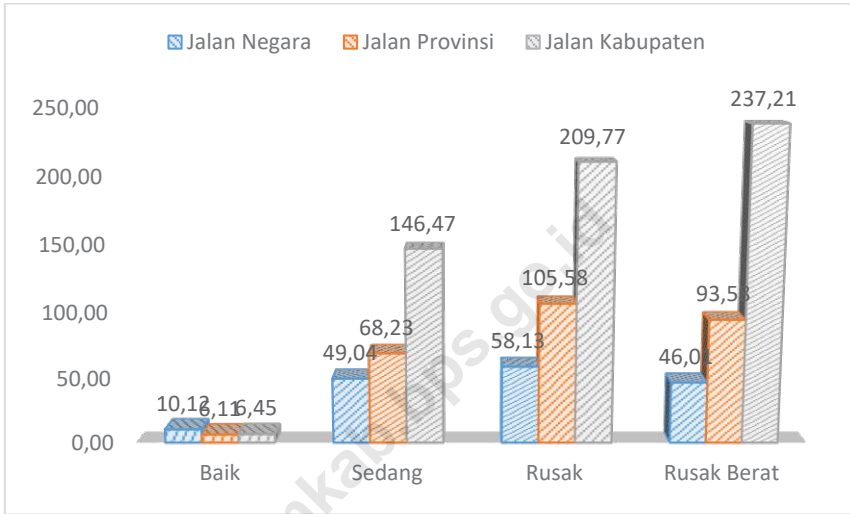
<https://koltimkab.bps.go.id>

Gambar
Picture

9.1

Panjang Jalan menurut Status dan Kondisi Jalan Di Kabupaten Kolaka Timur (Km), 2018

Length of Road by Road Status and Condition in Kolaka Timur Regency (Km), 2018



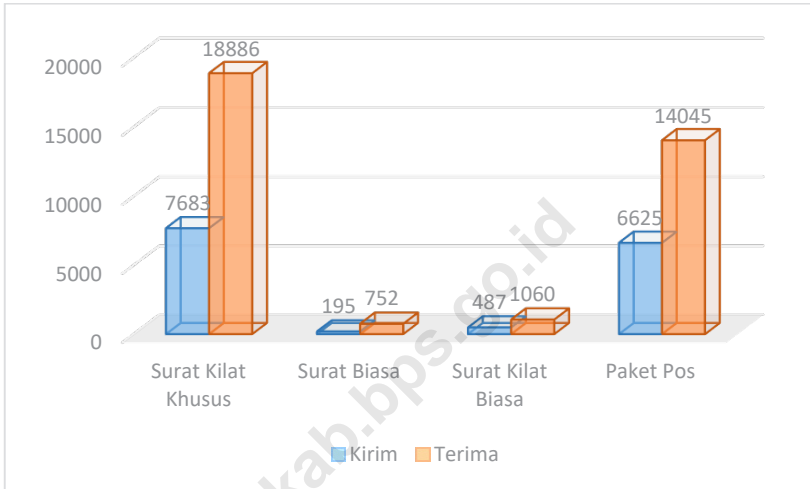
Sumber/Source : Dinas Pekerjaan Umum, Penataan Ruang, dan Perhubungan Kab. Kolaka Timur/ Departement of Public Works, Spatial and Transportation of Kolaka Timur Regency

Gambar
Picture

9.2

Banyaknya Benda-Benda Pos Yang Dikirim Dan Diterima Menurut Jenis Pengiriman Di Kabupaten Kolaka Timur, 2018

Number Of Postal Material Sent And Received By Kind Of Dispatch In Kolaka Timur Regency, 2018



Sumber/Source : Kantor Pos Kolaka Timur/ Kolaka Timur Post Office

9.1. TRANSPORTASI/TRANSPORTATION

Tabel 9.1.1 Panjang Jalan Menurut Status Jalan dan Keadaan di Kabupaten Kolaka Timur (Km), 2017–2018
Table 9.1.1 Length of Road by Road Status and Condition in Kolaka Regency Timur (Km), 2017 – 2018

Kecamatan Sub District (1)	Status Jalan					
	Jalan Negara		Jalan Provinsi		Jalan Kabupaten	
	2017 (2)	2018 (3)	2017 (4)	2018 (5)	2017 (6)	2018 (7)
Jenis Permukaan						
a. Diaspal	50,00	10,12	24,20	13,50	41,07	10,50
b. Kerikil	-	153,18	43,70	260,00	457,63	589,40
c. Tanah	-	-	-	-	-	-
d. Tidak Dirinci	-	-	-	-	-	-
Jumlah	50,00	163,30	67,90	273,50	498,70	599,90
Kondisi Jalan						
a. Baik	42,50	10,12	24,20	6,11	41,09	6,45
b. Sedang	7,50	49,04	8,73	68,23	119,03	146,47
c. Rusak	-	58,13	15,30	105,58	168,56	209,77
d. Rusak Berat	-	46,01	19,67	93,58	170,02	237,21
Jumlah	50,00	163,30	67,90	273,50	498,70	599,90
Jenis Permukaan						
a. Kelas I	50,00	163,30	-	-	-	-
b. Kelas II	-	-	67,90	260,00	-	-
c. Kelas III	-	-	-	-	-	-
d. Kelas III A	-	-	-	-	-	-
e. Kelas III B	-	-	-	-	-	-
f. Kelas III C	-	-	-	-	-	-
g. Kelas Tidak dirinci	-	-	-	-	498,70	599,90
Jumlah	50,00	163,30	67,90	260,00	498,70	599,90

Sumber/ Source:

Dinas Pekerjaan Umum, Penataan Ruang, dan Perhubungan Kab. Kolaka Timur/
 Departement of Public Works, Spatial and Transportation of Kolaka Timur Regency

Tabel 9.1.2 Jumlah Kendaraan Bermotor yang Telah Uji menurut Jenis Kendaraan pada Dinas PUPRP Kabupaten Kolaka, 2018
Table *Number of Tested Motor Vehicles by Vehicle Type in Departement of PUPRP Kolaka Timur Regency, 2018*

	Jenis Kendaraan Type of Vehicles	Jumlah Kendaraan Number of Vehicles
	(1)	(2)
1	Mobil Penumpang Umum/ General Passenger Cars	-
2	Mobil Bus Umum/ General Bus	-
3	Mobil Bus Tak Umum/ Non- General Bus	-
4	Mobil Barang Umum/ General Goods Cars	-
5	Mobil Barang Tak Umum/ Non- general Goods Cars	83
6	Kendaraan Khusus Umum/ General Specific Vehicles	-
7	Kendaraan Khusus Tak Umum/ Non-General Specific Vehicles	-
8	Kereta Tempel/ Gandeng Umum/ General Trailer	-
9	Kereta Tempel/ Gandeng Tak Umum/ Non-General Trailer	-
	Jumlah/ Total	83

Sumber/ Source: Dinas Pekerjaan Umum, Penataan Ruang, dan Perhubungan Kab. Kolaka Timur/ Departement of Public Works, Spatial and Transportation of Kolaka Timur Regency

Tabel 9.1.3 Jumlah Kendaraan Bermotor Wajib Uji menurut Jenis Kendaraan pada Dinas PUPRP Kabupaten Kolaka Timur, 2018
Table 9.1.3 *Number of Test-Requiring Motor Vehicles by Vehicle Type in Departement of PUPRP Kolaka Timur Regency, 2018*

	Jenis Kendaraan Type of Vehicles	Jumlah Kendaraan Number of Vehicles
	(1)	(2)
1	Mobil Penumpang Umum/ General Passenger Cars	20
2	Mobil Bus Umum/ General Bus	-
3	Mobil Bus Tak Umum/ Non- General Bus	-
4	Mobil Barang Umum/ General Goods Cars	43
5	Mobil Barang Tak Umum/ Non- general Goods Cars	166
6	Kendaraan Khusus Umum/ General Specific Vehicles	-
7	Kendaraan Khusus Tak Umum/ Non-General Specific Vehicles	-
8	Kereta Tempel/ Gandeng Umum/ General Trailer	-
9	Kereta Tempel/ Gandeng Tak Umum/ Non-General Trailer	-
	Jumlah/ Total	229

Sumber/ Source: Dinas Pekerjaan Umum, Penataan Ruang, dan Perhubungan Kab. Kolaka Timur/ Departement of Public Works, Spatial and Transportation of Kolaka Timur Regency

9.2. KOMUNIKASI/COMMUNICATION

Tabel

Table

9.2.1

Jumlah Kantor Pos Cabang dan Pos Desa menurut Kecamatan di Kabupaten Kolaka Timur, 2018

Number of Post Offices and Postal Assistantat Village by Subdistrict in Kolaka Timur Regency, 2018

Kecamatan Sub District	Kantor Pos Cabang Post Office	Pos Desa Village Post	Jumlah Total
(1)	(2)	(3)	(4)
Aere	-	-	-
Lambandia	-	-	-
Poli-Polia	-	-	-
Dangia	-	-	-
Ladongi	1	-	1
Loea	-	-	-
Tirawuta	1	-	1
Lalolae	-	-	-
Mowewe	1	-	1
Tinondo	-	-	-
Uluwoi	-	-	-
Ueesi	-	-	-
Kolaka Timur	3	0	3

Sumber/ Source:

Kantor Pos Kolaka Timur

Tabel
Table 9.2.2 **Jumlah Tenaga Kerja dan Kurir menurut Kecamatan di Kabupaten Kolaka Timur, 2018**
Table *Number of Labour and Courier by Sub District in Kolaka Timur Regency, 2018*

Kecamatan Sub District	Tenaga Kerja Labour	Kurir Courier
(1)	(2)	(3)
Aere	-	-
Lambandia	-	-
Poli-Polia	-	-
Dangia	-	-
Ladongi	2	1
Loea	-	-
Tirawuta	2	1
Lalolae	-	-
Mowewe	2	1
Tinondo	-	-
Uluwoi	-	-
Ueesi	-	-
Kolaka Timur	6	3

Sumber/ Source: Kantor Pos Kolaka Timur

Tabel
Table 9.2.3 Jumlah Surat Kilat Khusus yang Dikirim dan Diterima melalui Kantor Pos menurut Kecamatan di Kabupaten Kolaka Timur, 2018
Number of Special Express Mail Sent and Received via Post Office by Sub District in Kolaka Timur Regency, 2018

Kecamatan Sub District	Kirim Sent		Terima Received	
	Dalam Negeri Domestic	Luas Negeri Abroad	Dalam Negeri Domestic	Luas Negeri Abroad
(1)	(2)	(3)	(4)	(5)
Aere	-	-	-	-
Lambandia	-	-	-	-
Poli-Polia	-	-	-	-
Dangia	-	-	-	-
Ladongi	3.553	-	-	8.725
Loea	-	-	-	-
Tirawuta	2.880	-	-	8.640
Lalolae	-	-	-	-
Mowewe	1.250	-	-	1.521
Tinondo	-	-	-	-
Uluivoi	-	-	-	-
Ueesi	-	-	-	-
Kolaka Timur	7.683	0	0	18.886

Sumber/ Source: Kantor Pos Kolaka Timur

Tabel 9.2.4 **Jumlah Surat Biasa yang Dikirim dan Diterima melalui Kantor Pos menurut Kecamatan di Kabupaten Kolaka Timur, 2018**
Table 9.2.4 **Number of Regular Mail Sent and Received via Post Office by Sub District in Kolaka Timur Regency, 2018**

Kecamatan Sub District	Kirim Sent		Terima Received	
	Dalam Negeri Domestic	Luas Negeri Abroad	Dalam Negeri Domestic	Luas Negeri Abroad
(1)	(2)	(3)	(4)	(5)
Aere	-	-	-	-
Lambandia	-	-	-	-
Poli-Polia	-	-	-	-
Dangia	-	-	-	-
Ladongi	100	-	350	-
Loea	-	-	-	-
Tirawuta	50	-	250	-
Lalolae	-	-	-	-
Mowewe	45	-	152	-
Tinondo	-	-	-	-
Uluwoi	-	-	-	-
Ueesi	-	-	-	-
Kolaka Timur	195	0	752	0

Sumber/ Source: Kantor Pos Kolaka Timur

Tabel Jumlah Surat Kilat Biasa yang Dikirim dan Diterima melalui Kantor Pos menurut Kecamatan di Kabupaten Kolaka Timur, 2018

Table 9.2.5 *Number of Regular Express Mail Sent and Received via Post Office by Sub District in Kolaka Timur Regency, 2018*

Kecamatan Sub District	Kirim Sent		Terima Received	
	Dalam Negeri Domestic	Luas Negeri Abroad	Dalam Negeri Domestic	Luas Negeri Abroad
(1)	(2)	(3)	(4)	(5)
Aere	-	-	-	-
Lambandia	-	-	-	-
Poli-Polia	-	-	-	-
Dangia	-	-	-	-
Ladongi	235	-	475	-
Loea	-	-	-	-
Tirawuta	150	-	350	-
Lalolae	-	-	-	-
Mowewe	102	-	235	-
Tinondo	-	-	-	-
Uluwoi	-	-	-	-
Ueesi	-	-	-	-
Kolaka Timur	487	0	1.060	0

Sumber/ Source:

Kantor Pos Kolaka Timur

Tabel

Table

9.2.6

Jumlah Paket Pos yang Dikirim dan Diterima melalui Kantor Pos menurut Kecamatan di Kabupaten Kolaka Timur, 2018

Number of Postage Package Sent and Received via Post Office by Sub District in Kolaka Timur Regency, 2018

Kecamatan Sub District	Kirim Sent		Terima		Received
	Dalam Negeri Domestic	Luas Negeri Abroad	Dalam Negeri Domestic	Luas Negeri	Abroad
(1)	(2)	(3)	(4)	(5)	
Aere	-	-	-	-	-
Lambandia	-	-	-	-	-
Poli-Polia	-	-	-	-	-
Dangia	-	-	-	-	-
Ladongi	2.750	-	6.545	-	-
Loea	-	-	-	-	-
Tirawuta	2.522	-	5.350	-	-
Lalolae	-	-	-	-	-
Mowewe	1.353	-	2.150	-	-
Tinondo	-	-	-	-	-
Uluwoi	-	-	-	-	-
Ueesi	-	-	-	-	-
Kolaka Timur	6.625	0	14.045	0	

Sumber/ Source: Kantor Pos Kolaka Timur

10

KEUANGAN DAERAH DAN HARGA

Local Finance and Prices



RATA-RATA HARGA ECERAN BAHAN POKOK KABUPATEN KOLAKA TIMUR, 2018

Beras,
Rp 9.600/kg

Daging Sapi,
Rp 116.677/kg

ASHIAP!

Cakalang,
Rp 30.000/kg

Telur Ayam Ras,
Rp 2.333/butir



PENJELASAN TEKNIS

1. Realisasi Penerimaan dan Pengeluaran Pemerintah Provinsi adalah realisasi/ perhitungan APBD Provinsi pada tiap tahun anggaran.
2. Pendapatan Asli Daerah (PAD) adalah pendapatan yang diperoleh daerah yang dipungut berdasarkan peraturan daerah sesuai dengan peraturan perundang-undangan, guna keperluan daerah yang bersangkutan dalam membiayai kegiatannya.
3. Dana Perimbangan adalah dana yang bersumber dari pendapatan APBN yang dialokasikan kepada Daerah untuk mendanai kebutuhan daerah dalam rangka pelaksanaan desentralisasi.
4. Lain-lain Pendapatan yang Sah adalah pendapatan lainnya dari pemerintah pusat dan atau dari instansi pusat, serta dari daerah lainnya.

TECHNICAL NOTES

1. *Actual revenue and expenditure of Provincial Government is the realization/provincial budget calculations for every fiscal year.*
2. *Original Local Government Revenue is revenue that withheld based on local regulations in accordance with the legislation, for the purposes of financing their activities.*
3. *Balanced Budget is the fund coming from the state budget that allocated to regions to fund their needs in the context of decentralization.*
4. *Other Legal Revenue is other income that coming from the central government and or from the central agencies, as well as from other local government.*

ULASAN**DESCRIPTION*****Keuangan Daerah***

Kegiatan pemerintahan dan pemabngunan akan berjalan lancar apabila didukung oleh tersedianya biaya yang memadai. Sehubungan dengan hal tersebut, pemerintah Kabupaten Kolaka menyediakan biaya dari tiga sumber : pertama bersumber dari Pendapatan Asli Daerah (PAD, seperti penerimaan pajak pajak daerah, retribusi daerah, bagian laba dari perusahaan daerah, lain lain pendapatan daerah, retribusi daerah, bagian laba dari perusahaan daerah, lain lain pendapatan asli daerah). Kedua, bersumber dari dana perimbangan yang dialokasikan oleh Pemerintah Pusat atau pemerintah daerah Tingkat I. Ketiga dari lain-lain pendapatan yang sah.

Sumber keuangan pemerintah daerah Kabupaten Kolaka Timur tahun ini pada prinsipnya sama saja dengan yang dilakukan pada tahun sebelumnya, walaupun pada setiap tahunnya selalu dilakukan konsentrasi pada sumber-sumber pendapatan tertentu yang masih memungkinkan untuk ditingkatkan guna mengantisipasi tantangan kebutuhan yang terus meningkat sebagai dinamika pembangunan itu sendiri.

Pada tahun 2018, realisasi pendapatan daerah di Kabupaten Kolaka Timur kurang dari target yang ditetapkan, sebesar 1 persen. Sedangkan realisasi pengeluaran daerah di Kabupaten Kolaka Timur Rp 508.235.164.476 atau 7,6 persen lebih kurang dibandingkan anggaran yang ditetapkan.

Local Finance

Governance and development activities will run smoothly when supported by the availability of an adequate fee. In this regard, the government of Kolaka Regency provide funds from three sources : first comes from local revenue (PAD, such as tax revenue, local taxes, levies. The profits of local firms, revenue, etc.). Second, sourced from the balance funds allocated by the central government or local government level I. Three from other legitimate income.

Financial resources of local governement of Kolaka Timur Regency in this year, in principle, the same as that conducted in previous years, although in each year always carried a concentration on specific revenue sources that are still allowed to be increased in order to anticipate the challenges of the growing need as the dynamics of the construction own.

In 2018, the realization of regional income in Kolaka Timur Regency is less than the budget, by 1 percent. While the realization of regional expenditures in Kolaka Timur Regency is Rp 508,235,164,476 or 7.6 percent less than the budget.

Perbankan

Pada tahun 2018, terdapat 3 BRI, 1 BNI, 1 Bank Mandiri, dan 4 BPD di Kabupaten Kolaka Timur.

Harga-Harga

Kegiatan pendataan harga pada kurun waktu tertentu merupakan suatu aktivitas dalam rangka memantau kegiatan perekonomian, karena harga merupakan salah satu indikator makro untuk mengukur tingkat stabilitas ekonomi atau keseimbangan antara penawaran dan permintaan akan barang dan jasa.

Data harga yang disajikan meliputi:

- **Harga eceran beberapa jenis barang beberapa pasar di Kabupaten Kolaka Timur.**
- **Rata-rata harga eceran.** Harga eceran beberapa jenis barang di beberapa pasar di Kabupaten Kolaka Timur diolah dari hasil survei harga-harga BPS Kabupaten Kolaka Timur.

Banking

In 2018, there were 3 BRI, 1 BNI, 1 Bank Mandiri, and 4 BPD in Kolaka Timur Regency.

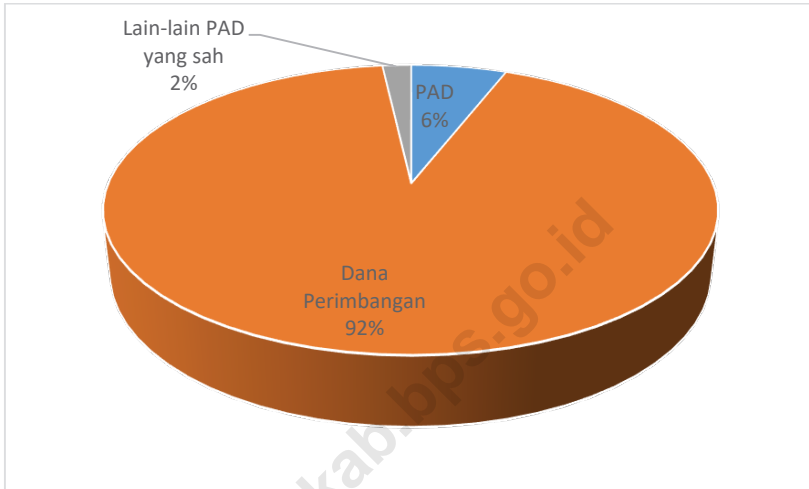
Prices

Price data collection activities at particular time is an activity to monitor the economic movement, because the price is an indicator to measure the level of macro economic stability or the balance between supply and demand for goods and services.

Price statistics cover :

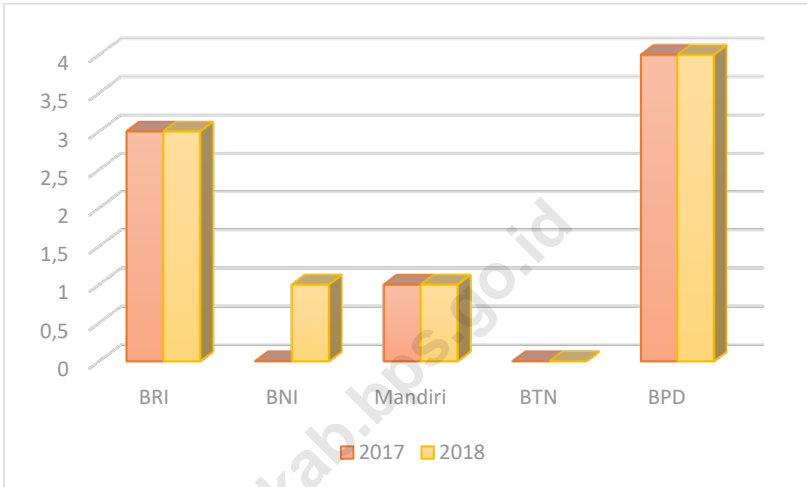
- **Retail prices of several commodities in several market in Buton Utara Regency.**
- **Average Retail Price..The retail prices of several commodities in several markets in Kolaka Timur Regency are compiled from the monthly price survey conducted by the BPS-statistic of Kolaka Timur.**

Gambar **10.1** **Persentase Realisasi Penerimaan Pendapatan Daerah di Kabupaten Kolaka Timur, 2018**
Picture **Percentage of Realization of Regional Income Revenue in Kolaka Regency Timur, 2018**



Sumber: Badan Pengelola Keuangan dan Aset Daerah Kabupaten Kolaka Timur

Gambar 10.2 Jumlah Bank Pemerintahan di Kabupaten Kolaka Timur, 2018
Picture Number of Government Banks in Kolaka Regency Timur, 2018



Sumber: Kecamatan

10.1. KEUANGAN DAERAH/LOCAL FINANCE

Tabel 10.1.1 Anggaran dan Realisasi Penerimaan Pendapatan Daerah Menurut Jenis Penerimaan di Kabupaten Kolaka Timur, 2018
Table 10.1.1 Budget and Realization of Regional Income Revenue by Type of Revenue in Kolaka Timur Regency, 2018

	Penerimaan Revenue	Anggaran (Rp) Budget	Realisasi (Rp) Realization
	(1)	(2)	(3)
1.	Pendapatan Asli Daerah	35.654.084.473	38.873.562.092
	a. Pajak Daerah	3.836.197.337	6.270.537.980
	b. Retribusi Daerah	1.841.193.126	1.835.088.874
	c. Hasil Pengelolaan Kekayaan Daerah yang Dipisahkan	2.094.787.934	2.094.787.934
	d. Lain-lain PAD yang Sah	27.881.906.076	28.673.147.304
2.	Dana Perimbangan	601.751.015.600	600.707.967.429
	a. Bagi Hasil Pajak	6.843.259.800	4.816.752.669
	b. Bagi Hasil Bukan Pajak	6.578.547.800	10.799.591.423
	c. Dana Alokasi Umum (DAU)	402.711.812.000	402.711.812.000
	d. Dana Alokasi Khusus (DAK)	101.005.769.000	97.768.184.337
	e. Pendapatan Dana Desa	84.611.627.000	84.611.627.000
3.	Lain-Lain Pendapatan Daerah yang Sah	20.499.655.559	11.753.554.818
	a. Pendapatan Hibah	-	-
	b. Dana Bagi Hasil Pajak Dari Pemprov dan Pemda Lain	20.499.655.559	11.753.554.818
	c. Dana Penyesuaian dan Otonomi Khusus	-	-
	d. Bantuan Keuangan dari Provinsi	-	-
	e. Pendapatan Lainnya: Pendapatan Kontribusi Pembangunan Daerah dari Pihak Ketiga	-	-
	Jumlah/ Total	657.904.755.632	651.335.084.339

Sumber/Source: BPKAD Kabupaten Kolaka Timur/BPKAD of Kolaka Timur Regency

Tabel 10.1.2 Anggaran dan Realisasi Pengeluaran Daerah di Kabupaten Kolaka Timur menurut Jenis Pengeluaran, 2018
Table *Budget and Realization of Regional Expenditure in Kolaka Timur Regency by Type of Expenditure, 2018*

	Penerimaan Revenue	Anggaran (Rp) Budget	Realisasi (Rp) Realization
	(1)	(2)	(3)
1. Belanja Operasi		351.340.298.859	319.528.993.276
1.1. Belanja Pegawai		181.783.293.205	165.580.568.830
1.2. Belanja Barang dan Jasa		166.848.605.654	151.330.539.446
1.3. Belanja Hibah		2.708.400.000	2.617.885.000
2. Belanja Modal		198.211.319.793	188.206.171.200
2.1. Belanja Modal Tanah		1.763.361.279	847.061.379
2.2. Belanja Modal Peralatan dan Mesin		33.470.104.457	28.647.383.054
2.3. Belanja Modal Gedung dan Bangunan		78.769.935.937	75.906.070.000
2.4. Belanja Modal Jalan, Irigasi dan Jaringan		79.657.108.716	78.285.977.559
2.5. Belanja Modal Aset Tetap Lainnya		4.550.809.404	4.519.679.208
3. Belanja Tak Terduga		500.000.000	500.000.000
3.1. Belanja Tak Terduga		500.000.000	500.000.000
	Jumlah/ Total	550.051.618.652	508.235.164.476

Sumber/Source: BPKAD Kabupaten Kolaka Timur/BPKAD of Kolaka Timur Regency

Tabel 10.1.3 Realisasi Pembiayaan Kabupaten Kolaka Timur, 2018
Table Realization of Financing in Kolaka Timur Regency, 2018

	Uraian Description	Anggaran (Rp) Budget	Realisasi (Rp) Realization
	(1)	(2)	(3)
1.	Penerimaan Pembiayaan Daerah/ Regional Financing Revenue Financing	26.114.375.430	26.125.075.430
1.1.	Penggunaan Sisa Lebih Perhitungan Anggaran (SiLPA)/ Leftover Budget Calculation	26.114.375.430	26.125.075.430
1.2.	Penerimaan Pinjaman Daerah/ Regional Receivables Reception	-	-
2.	Pengeluaran Pembiayaan Daerah/ Regional Expenditure Financing	7.512.122.650	7.512.122.650
2.1.	Penyertaan Modal (Investasi) Pemerintah Daerah/ Regional Government Investment	7.512.122.650	7.512.122.650
2.2.	Pembayaran Utang	-	-
Pembiayaan Netto		18.602.252.780	18.612.952.780

Sumber/Source: BPKAD Kabupaten Kolaka Timur/BPKAD of Kolaka Timur Regency

Tabel 10.1.4 Target dan Realisasi Penerimaan Pajak Daerah menurut Jenis Pajak di Kabupaten Kolaka Timur, 2018
Table *Target and Realization of Tax Revenue by Type of Tax in Kolaka Timur Regency, 2018*

Uraian	Description	Target (Rp) Target	Realisasi (Rp) Realization
	(1)	(2)	(3)
1	Pajak Hotel	2.200.000	-
2	Pajak Restoran	70.000.000	122.523.316
3	Pajak Hiburan	-	-
4	Pajak Reklame	63.000.000	19.061.598
5	Pajak Penerangan Jalan	1.250.000.000	2.012.859.778
6	Pajak Mineral Bukan Logam dan Bantuan	-	-
7	Pajak Pengambilan Bahan Galian Gol. C	-	-
8	Pajak Parkir	-	-
9	Pajak Air Tanah	-	-
10	Pajak Sarang Burung Walet	-	-
11	Biaya Perolehan Hak Atas Tanah dan Bangunan	65.000.000	1.628.675.685
12	PBB Perdesaan dan Perkotaan	2.385.997.337	2.487.417.603
Jumlah/ Total		3.836.197.337	6.270.537.980

Sumber/Source: BPKAD Kabupaten Kolaka Timur/BPKAD of Kolaka Timur Regency

10.2. PERBANKAN/BANKING

Tabel 10.2.1 Jumlah Bank Pemerintah di Kabupaten Kolaka Timur, 2016-2018
Table 10.2.1 Number of Government Banks in Kolaka Timur Regency, 2016-2018

	Bank Pemerintah Government Bank	2016	2017	2018
	(1)	(2)	(3)	(4)
1	BRI	3	3	3
2	BNI	-	-	1
3	Mandiri	1	1	1
4	BTN	-	-	-
5	BPD	4	4	4
	Jumlah/ Total	8	8	9

10.3. HARGA/PRICE

Tabel 10.3.1 Rata-rata Harga Eceran Bahan Pokok di Tingkat Konsumen Kabupaten Kolaka Timur, 2018
Table *Average Retail Price of Commodities at the Consumer Level in Kolaka Timur Regency, 2018*

	Bulan Month	Beras IR-36 (Kg)	Daging Sapi (Kg)	Cakalang (kg)	Telur Ayam Ras (Kg)
	(1)	(2)	(3)	(4)	(5)
1	Januari/ January	9.600	110.000	30.000	20.000
2	Februari/ February	9.600	110.000	30.000	20.000
3	Maret/ March	9.600	110.000	30.000	20.000
4	April/ April	9.600	110.000	30.000	20.000
5	Mei/ May	9.600	120.000	30.000	22.000
6	Juni/ June	9.600	120.000	30.000	25.000
7	Juli/ July	9.600	120.000	30.000	25.000
8	Agustus/ August	9.600	120.000	30.000	25.000
9	September/ September	9.600	120.000	30.000	25.000
10	Oktober/ October	9.600	120.000	30.000	25.000
11	November/ November	9.600	120.000	30.000	25.000
12	Desember/ December	9.600	120.000	30.000	28.000
	Rata-Rata/Average	9.600	116.667	30.000	23.333

Sumber/Source:

BPS, Pendataan Harga-Harga 2018 (Diolah)/BPS-Statistics, Price Data Collection 2018 (Processed)

Lanjutan Tabel 10.3.1/Continued Table 10.3.1

	Bulan Month	Gula Pasir Curah (Kg)	Garam Hancur Cap Anoa (250gr)	SKm Cap Bendera (kaleng)	Minyak Goreng Curah (liter)
	(1)	(6)	(7)	(8)	(9)
1	Januari/ January	15.000	4.000	14.000	12.000
2	Februari/ February	15.000	4.000	14.000	12.000
3	Maret/ March	15.000	4.000	14.000	12.000
4	April/ April	15.000	4.000	14.000	12.000
5	Mei/ May	15.000	4.000	14.000	12.000
6	Juni/ June	15.000	4.000	14.000	12.000
7	Juli/ July	15.000	4.000	14.000	12.000
8	Agustus/ August	15.000	4.000	14.000	12.000
9	September/ September	15.000	4.000	14.000	12.000
10	Oktober/ October	15.000	4.000	14.000	12.000
11	November/ November	15.000	4.000	14.000	12.000
12	Desember/ December	15.000	4.000	14.000	12.000
	Rata-Rata/Average	15.000	4.000	14.000	12.000

Sumber/Source: BPS, Pendataan Harga-Harga 2018 (Diolah)/BPS-Statistics, Price Data Collection 2018 (Processed)

Lanjutan Tabel 10.3.1/Continued Table 10.3.1

	Bulan Month	Minyak Tanah (liter)	Teri Diawetkan (kg)	Bandeng (Kg)
	(1)	(10)	(11)	(12)
1	Januari/ January	12.000	110.000	25.000
2	Februari/ February	12.000	110.000	25.000
3	Maret/ March	12.000	110.000	25.000
4	April/ April	12.000	120.000	25.000
5	Mei/ May	12.000	120.000	25.000
6	Juni/ June	12.000	120.000	25.000
7	Juli/ July	12.000	120.000	25.000
8	Agustus/ August	12.000	120.000	25.000
9	September/ September	12.000	120.000	25.000
10	Oktober/ October	12.000	120.000	25.000
11	November/ November	12.000	120.000	25.000
12	Desember/ December	12.000	120.000	25.000
	Rata-Rata/Average	12.000	117.500	25.000

Sumber/Source: BPS, Pendataan Harga-Harga 2018 (Diolah)/BPS-Statistics, Price Data Collection 2018 (Processed)

Lanjutan Tabel 10.3.1/Continued Table 10.3.1

	Bulan Month	Bayam (kg)	Kangkung (kg)	Kacang Panjang (Kg)	Terong Ungu (Kg)
	(1)	(13)	(14)	(15)	(16)
1	Januari/ January	7.000	5.000	6.000	5.000
2	Februari/ February	7.000	5.000	6.000	5.000
3	Maret/ March	7.000	5.000	6.000	5.000
4	April/ April	7.000	5.000	6.000	5.000
5	Mei/ May	7.000	5.000	6.000	5.000
6	Juni/ June	7.000	5.000	6.000	5.000
7	Juli/ July	7.000	5.000	6.000	5.000
8	Agustus/ August	8.000	6.000	7.500	6.000
9	September/ September	8.000	6.000	7.500	6.000
10	Oktober/ October	8.000	6.000	7.500	6.000
11	November/ November	8.000	6.000	7.500	6.000
12	Desember/ December	8.000	6.000	7.500	6.000
	Rata-Rata/Average	7.417	5.417	6.625	5.417

Sumber/Source: BPS, Pendataan Harga-Harga 2018 (Diolah)/BPS-Statistics, Price Data Collection 2018 (Processed)

Lanjutan Tabel 10.3.1/*Continued Table 10.3.1*

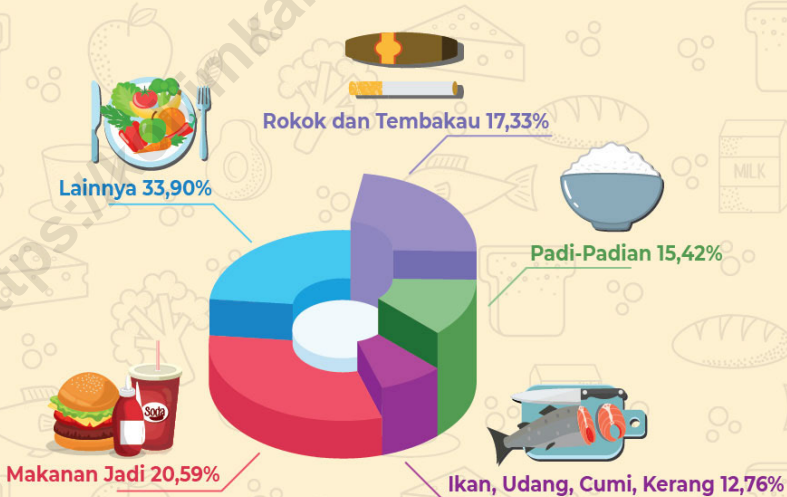
	Bulan Month	Cabai Merah Besar (Kg)	Bawang Merah (kg)	Bawang Putih (kg)
	(1)	(19)	(20)	(21)
1	Januari/ January	20.000	30.000	35.000
2	Februari/ February	20.000	30.000	30.000
3	Maret/ March	20.000	25.000	30.000
4	April/ April	20.000	25.000	30.000
5	Mei/ May	50.000	40.000	35.000
6	Juni/ June	40.000	35.000	35.000
7	Juli/ July	30.000	35.000	35.000
8	Agustus/ August	30.000	35.000	35.000
9	September/ September	30.000	35.000	35.000
10	Oktober/ October	25.000	30.000	30.000
11	November/ November	25.000	30.000	30.000
12	Desember/ December	25.000	25.000	25.000
	Rata-Rata/Average	27.917	31.250	32.083

Sumber/Source: BPS, Pendataan Harga-Harga 2018 (Diolah)/BPS-Statistics, Price Data Collection 2018 (Processed)

11

PENGELUARAN PENDUDUK DAN KONSUMSI MAKANAN

Population Expenditure and Food Consumption



PERSENTASE PENGELUARAN **PERKAPITA** MENURUT KELOMPOK KOMODITAS MAKANAN



Meskipun persentase pengeluaran makanan untuk Padi-Padian **15,42%**, tetapi **46,48%** kalori yang dikonsumsi berasal dari kelompok tersebut

PENJELASAN TEKNIS

1. Pengeluaran rata-rata per kapita adalah biaya yang dikeluarkan untuk konsumsi semua anggota rumah tangga selama sebulan baik yang berasal dari pembelian, pemberian maupun produksi sendiri dibagi dengan banyaknya anggota rumah tangga dalam rumah tangga tersebut.
2. Mulai tahun 2015, Susenas dilaksanakan tiap semester. Susenas bulan Maret 2016 dilakukan untuk estimasi sampai tingkat kabupaten/kota (300.000 rumah tangga sampel). Bulan September 2016 untuk estimasi sampai tingkat provinsi dengan 75.000 rumah tangga sampel.
3. Data pengeluaran dan konsumsi penduduk menurut kelompok barang diperoleh dari Survei Sosial Ekonomi Nasional (Susenas) BPS Semester I 2016, yang mencakup semua wilayah kota/kabupaten di Indonesia
4. Data konsumsi/pengeluaran yang dikumpulkan pada Susenas Semester I 2016 dibagi menjadi dua kelompok, yaitu konsumsi makanan dan bukan makanan. Untuk konsumsi bukan makanan, pada umumnya yang dikumpulkan hanya data nilainya, kecuali untuk beberapa jenis pengeluaran tertentu, seperti penggunaan listrik, air, gas, dan bahan bakar minyak (BBM) yang juga dikumpulkan kuantitasnya.

TECHNICAL NOTES

1. *Per capita Average Expenditure is the cost spent for all household members consumption during the month, whether from purchasing, giving or own production, divided by the number of household members in the household.*
2. *Starting 2015, Susenas implemented every semester. Susenas first semester (March) is conducted for estimation up to regency/municipality level (with 300.000 sample household). The second semester (September) for estimation up to province level with 75.000 sample households.*
3. *Data on consumer expenditure by commodity group of expenditure are obtained from the 2015 National Socio-Economic Survey (Susenas) First Semester which covers all municipality/regency in Indonesia*
4. *The data of consumption/expenditure collected in the first semester of 2016 Susenas are divided into two groups, namely food and non-food consumption. For consumption of non-food, the data collected in general are only their values, except for certain types of expenditure, such as electricity, water, gas, and fuel, which are also collected for their quantity data.*

ULASAN

Berdasarkan persentase pengeluaran rata-rata perkapita sebulan pada tahun 2018, nilai rupiah yang dikeluarkan untuk konsumsi pangan masyarakat Kolaka Timur didominasi oleh kelompok makanan dan minuman jadi. Konsumsi pangan kedua berada pada kelompok rokok dan tembakau. Sedangkan untuk konsumsi nonmakanan masyarakat Kolaka Timur, pengeluaran untuk perumahan menempati posisi tertinggi. Kemudian diikuti oleh pengeluaran aneka barang dan jasa yaitu masing-masing sebesar 262.474 dan 89.266 rupiah.

Berdasarkan standar kecukupan konsumsi kalori dan protein perkapita sehari menurut WNPX tahun 2012, masing-masing sebesar 2.150 kkal dan 57 gram protein. Pada tahun 2018, berdasarkan konsumsi kalori perkapita seminggu, rata-rata konsumsi kalori penduduk Kolaka Timur adalah sebesar 2.335,10 kkal. Hal tersebut berarti sudah sesuai dengan standar kecukupan gizi nasional sesuai WNPX. Sementara itu, pada tahun 2018, rata-rata konsumsi protein perkapita seminggu penduduk Kolaka Timur adalah 65,63 gram. Hal tersebut berarti rata-rata konsumsi protein sudah sesuai dengan standar kecukupan gizi nasional.

DESCRIPTION

Based on the percentage of the average expenditure per capita a month in 2018, the value of rupiahs spent on food consumption Kolaka Timur is still dominated by food and beverages. The second consumption is dominated by cigarette and tobacco. As for non-food consumption of Kolaka Timur, expenditure on housing is in the highest position. Next followed by miscellaneous, goods and service spending is respectively 262.474 and 89.266 rupiahs.

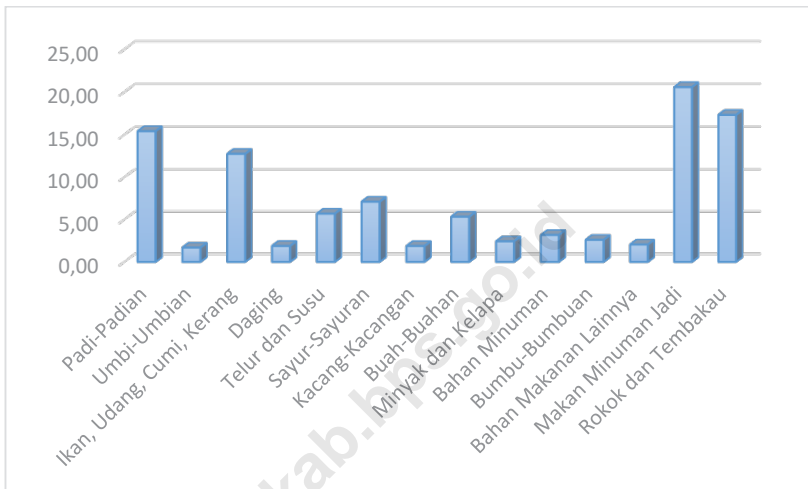
By the standards of adequacy of calories and protein consumption per capita a day by WNPX in 2012, respectively amounted to 2,150 kcal and 57 grams of protein. In 2018, based on the per capita consumption of calories a week, the average calorie consumption Kolaka Timur population amounted 2.335,10 kcal. It means that it is in accordance with national standard WNPX nutritional adequacy. Meanwhile, in 2018, the average consumption of protein per capita a week on Kolaka Timur population was 65,63 grams. This means that the average consumption of protein is higher than the national standard of nutritional adequacy.

Gambar
Picture

11.1

Pengeluaran Rata-rata per Kapita Sebulan pada Kelompok Barang Makanan di Kabupaten Kolaka Timur, 2018

Average per Capita Expenditure per Month in Food Commodity Group in Kolaka Timur Regency, 2018



Sumber/ Source: BPS, Survei Sosial Ekonomi Nasional Modul KP, 2018/ BPS-Statistics, KP Modul of National Socio Economic Survey, 2018

<https://koltimkab.bps.go.id>

Tabel

11.1

Pengeluaran Rata-rata per Kapita Sebulan pada Kelompok Barang Makanan di Kabupaten Kolaka Timur, 2018

Table

Average per Capita Expenditure per Month in Food Commodity Group in Kolaka Timur Regency, 2018

	Komoditas <i>Comodities</i>	Kelompok Barang Makanan <i>Food Commodity Group</i>	
		Pengeluaran (Rp) <i>Expenditure (Rp)</i>	Persentase <i>Percentage</i>
	(1)	(2)	(3)
1	Padi-Padian/ <i>Grains</i>	76.296	15,42
2	Umbi-Umbian/ <i>Tubers</i>	8.379	1,69
3	Ikan, Udang, Cumi, Kerang/ <i>Fish, Shrimp, Squid, Scallop</i>	63.138	12,76
4	Daging/ <i>Meats</i>	9.334	1,89
5	Telur dan Susu/ <i>Eggs and Milk</i>	28.216	5,70
6	Sayur-Sayuran/ <i>Vegetables</i>	35.198	7,11
7	Kacang-Kacangan/ <i>Beans</i>	9.288	1,88
8	Buah-Buahan/ <i>Fruits</i>	26.439	5,34
9	Minyak dan Kelapa/ <i>Oil and Coconut</i>	12.036	2,43
10	Bahan Minuman/ <i>Beverage Ingredients</i>	15.739	3,18
11	Bumbu-Bumbuan/ <i>Spices</i>	12.909	2,61
12	Bahan Makanan Lainnya/ <i>Other Consumption</i>	10.162	2,05
13	Makan Minuman Jadi/ <i>Prepared Foods and Beverages</i>	101.871	20,59
14	Rokok dan Tembakau/ <i>Cigaret and Tobacco</i>	85.742	17,33
	Jumlah/ Total	494.748	100,00

Sumber/Source: BPS, Survei Sosial Ekonomi Nasional Modul KP, 2018/ BPS-Statistics, KP Modul of National Socio Economic Survey, 2018

Tabel 11.2 **Pengeluaran Rata-rata per Kapita Sebulan pada Kelompok Barang Non-Makanan di Kabupaten Kolaka Timur, 2018**
Table 11.2 **Average per Capita Expenditure per Month in Non-Food Commodity Group in Kolaka Timur Regency, 2018**

Komoditas <i>Comodities</i>	Kelompok Barang Makanan <i>Food Commodity Group</i>	
	Pengeluaran (Rp) <i>Expenditure (Rp)</i>	Persentase <i>Percentage</i>
(1)	(2)	(3)
1 Perumahan dan Fasilitas Rumah Tangga/ <i>Housing and Household Equipment</i>	262.474	52,66
2 Aneka Barang dan Jasa/ <i>Miscellaneous, Goods and Services</i>	89.266	17,91
3 Pakaian, Alas Kaki dan Tutup Kepala/ <i>Clothing, Footwear, and Headgear</i>	36.173	7,26
4 Barang Tahan Lama/ <i>Durable Goods</i>	72.189	14,48
5 Pajak, Pungutan dan Asuransi/ <i>Taxes, Retribution and Insurace</i>	27.675	5,55
6 Keperluan Pesta dan Upacara/ <i>Party and Ceremonial Supplies</i>	10.649	2,14
Jumlah/ Total	498.427	100,00

Sumber/Source: BPS, Survei Sosial Ekonomi Nasional Modul KP, 2018/ BPS-Statistics, KP Modul of National Socio Economic Survey, 2018

Tabel

Rata-rata Konsumsi Kalori Perkapita Seminggu (Kkal) menurut Kelompok Makanan di Kabupaten Kolaka Timur, 2018

Table 11.3 Average Consumption of Calories Per Capita Per Week in Kolaka Timur Regency, 2018

	Komoditas Comodities	Rata-Rata Konsumsi Kalori Perkapita Average Consumption of Calories Per Capita
	(1)	(2)
1	Padi-Padian/ <i>Grains</i>	1.085,44
2	Umbi-Umbian/ <i>Tubers</i>	145,93
3	Ikan, Udang, Cumi, Kerang/ <i>Fish, Shrimp, Squid, Scallop</i>	90,93
4	Daging/ <i>Meats</i>	21,79
5	Telur dan Susu/ <i>Eggs and Milk</i>	43,45
6	Sayur-Sayuran/ <i>Vegetables</i>	54,37
7	Kacang-Kacangan/ <i>Beans</i>	38,20
8	Buah-Buahan/ <i>Fruits</i>	74,45
9	Minyak dan Kelapa/ <i>Oil and Coconut</i>	244,45
10	Bahan Minuman/ <i>Beverage Ingredients</i>	103,18
11	Bumbu-Bumbuan/ <i>Spices</i>	13,87
12	Bahan Makanan Lainnya/ <i>Other Consumption</i>	66,65
13	Makan Minuman Jadi/ <i>Prepared Foods and Beverages</i>	352,39
14	Rokok dan Tembakau/ <i>Cigaret and Tobacco</i>	-
	Jumlah/ Total	2.335,10

Sumber/Source: BPS, Survei Sosial Ekonomi Nasional Modul KP, 2018/ BPS-Statistics, KP Modul of National Socio Economic Survey, 2018

Tabel
11.4
Table
Rata-rata Konsumsi Protein Perkapita Seminggu (Gram) menurut Kelompok Makanan di Kabupaten Kolaka Timur, 2018
Average Consumption of Protein Per Capita Per Week (Gram) in Kolaka Timur Regency, 2018

	Komoditas Comodities	Rata-Rata Konsumsi Kalori Perkapita Average Consumption of Calories Per Capita
	(1)	(2)
1	Padi-Padian/ <i>Grains</i>	25,61
2	Umbi-Umbian/ <i>Tubers</i>	0,45
3	Ikan, Udang, Cumi, Kerang/ <i>Fish, Shrimp, Squid, Scallop</i>	14,47
4	Daging/ <i>Meats</i>	1,25
5	Telur dan Susu/ <i>Eggs and Milk</i>	2,29
6	Sayur-Sayuran/ <i>Vegetables</i>	3,66
7	Kacang-Kacangan/ <i>Beans</i>	3,61
8	Buah-Buahan/ <i>Fruits</i>	0,91
9	Minyak dan Kelapa/ <i>Oil and Coconut</i>	0,35
10	Bahan Minuman/ <i>Beverage Ingredients</i>	0,98
11	Bumbu-Bumbuan/ <i>Spices</i>	0,47
12	Bahan Makanan Lainnya/ <i>Other Consumption</i>	1,43
13	Makan Minuman Jadi/ <i>Prepared Foods and Beverages</i>	9,88
14	Rokok dan Tembakau/ <i>Cigaret and Tobacco</i>	-
Jumlah/ Total		65,36

Sumber/SOURCE: BPS, Survei Sosial Ekonomi Nasional Modul KP, 2018/ *BPS-Statistics, KP Modul of National Socio Economic Survey, 2018*

12

PENDAPATAN REGIONAL

Regional Income

PDRB

PDRB Kabupaten Kolaka Timur Menurut Pengeluaran, 2018



Pengeluaran Konsumsi
Akhir Rumah Tangga

2.204,8 Milyar

Pembentukan Modal
Tetap Bruto

1.223,7 Milyar



Pengeluaran Konsumsi
Akhir Lembaga Non Profit

27,16 Milyar



Pengeluaran Konsumsi
Akhir Pemerintah

346 Milyar



Ekspor

325,05 Milyar



Perubahan Inventori

57,67 Milyar



Impor

682,62 Milyar



PENJELASAN TEKNIS

1. Penghitungan statistik neraca nasional mengikuti buku petunjuk yang diterbitkan oleh Perserikatan Bangsa Bangsa (PBB) dikenal sebagai Sistem Neraca Nasional (SNN). SNN adalah rekomendasi internasional tentang bagaimana menyusun ukuran aktivitas ekonomi yang sesuai dengan standar neraca baku yang didasarkan pada prinsip-prinsip ekonomi. Rekomendasi yang dimaksud dinyatakan dalam sekumpulan konsep, definisi, klasifikasi, dan aturan neraca yang disepakati secara internasional dalam mengukur indikator tertentu seperti Produk Domestik Bruto (PDB). Salah satu bentuk adaptasi pencatatan statistik nasional adalah melakukan perubahan tahun dasar PDB Indonesia dari tahun 2000 ke 2010. Perubahan tahun dasar PDB dilakukan seiring dengan mengadopsi rekomendasi PBB yang tertuang dalam Sistem Neraca Nasional 2008 (SNA 2008).
2. Produk Domestik Bruto pada tingkat nasional serta Produk Domestik Regional Bruto (PDRB) pada tingkat regional (provinsi) menggambarkan kemampuan suatu wilayah untuk menciptakan nilai tambah pada suatu waktu tertentu. Untuk menyusun PDB maupun PDRB digunakan 2 pendekatan, yaitu lapangan usaha dan pengeluaran. Keduanya menyajikan komposisi data nilai tambah dirinci menurut sumber kegiatan ekonomi (lapangan usaha) dan menurut komponen penggunaannya. PDB maupun PDRB dari sisi lapangan

TECHNICAL NOTES

1. *The method used to estimate national accounts statistics is based on the standard guidelines formed by United Nation known as System of National Accounts (SNA). SNA is the internationally agreed standard set of recommendations on how to compile measures of economic activity in accordance with strict accounting conventions based on economic principles. The recommendations are expressed in term of a set of concepts, definitions, classifications and accounting rules that comprise the internationally agreed standard for measuring indicators such as Gross Domestic Product (GDP). One of the improvement in the national statistical system is to rebase GDP form base year 2000 to 2010 in order to capture current economic condition. It is in line with the United Nations (UN) recommendation on 2008 SNA.*
2. *The basic measure of the value added arising from economic activity is known as Gross Domestic Product at the national level and Gross Regional Domestic Product (GRDP) at the regional level (provinces/regencies/municipalities). To compile these statistics, two approaches have been used, i.e. "production approach" and "expenditure approach". The first approach is to measure value added produced by various kinds of economic activities, while the second approach is to measure final uses of the country's output. In other words,*

usaha merupakan penjumlahan seluruh komponen nilai tambah bruto yang mampu diciptakan oleh sektor-sektor ekonomi atas berbagai aktivitas produksinya. Sedangkan dari sisi pengeluaran menjelaskan tentang penggunaan dari nilai tambah tersebut.

3. PDB menurut lapangan usaha mengalami perubahan klasifikasi dari 9 lapangan usaha menjadi 17 lapangan usaha. PDB menurut lapangan usaha dirinci menurut total nilai tambah dari seluruh sektor ekonomi yang mencakup lapangan usaha Pertanian, Kehutanan, dan Perikanan; Pertambangan dan Penggalian; Industri Pengolahan; Pengadaan Listrik dan Gas; Pengadaan Air, Pengelolaan Sampah, Limbah dan Daur Ulang; Konstruksi; Perdagangan Besar dan Eceran, Reparasi Mobil dan Sepeda Motor; Transportasi dan Pergudangan; Penyediaan Akomodasi dan Makan Minum; Informasi dan Komunikasi; Jasa Keuangan dan Asuransi; Real Estat; Jasa Perusahaan; Administrasi Pemerintahan, Pertahanan dan Jaminan Sosial Wajib; Jasa Pendidikan; Jasa Kesehatan dan Kegiatan Sosial; dan Jasa lainnya.
 4. PDB menurut pengeluaran mengalami perubahan klasifikasi dimana pengeluaran konsumsi Lembaga Non Profit yang Melayani Rumah Tangga (LNPR) yang sebelumnya termasuk bagian dari pengeluaran konsumsi rumah tangga menjadi komponen terpisah. Sehingga klasifikasi PDB menurut pengeluaran dirinci menjadi 7 komponen yaitu komponen pengeluaran konsumsi rumah tangga, pengeluaran konsumsi LNPR,
3. *GDP by industry classification changes from 9 sectors to 17 industries. GDP by industry is classified by types of economic activities such as Agriculture, Forestry and Fishing; Mining and Quarrying; Manufacturing; Electricity and Gas; Water supply, Sewerage, Waste Management and Remediation Activities; Construction; Wholesale and Retail Trade; Repair of Motor Vehicles and Motorcycles; Transportation and Storage; Accommodation and Food Service Activities; Information and Communication; Financial and Insurance Activities; Real Estate Activities; Business Activities; Public Administration; Defence and Compulsory Social Security; Education; Human Health and Social Work Activities; and Other Services Activities.*
 4. *GDP by expenditure classification changes where consumption expenditure Non-profit Institutions Serving Households (NPISH) previously included as part of household consumption expenditure is taken out into separate component. So that, GDP by type of expenditures is classified into: household consumption expenditure, NPISH consumption expenditure, government consumption*

pengeluaran konsumsi pemerintah, pembentukan modal tetap bruto, perubahan inventori, ekspor barang dan jasa, dan impor barang dan jasa.

5. Pengeluaran konsumsi rumah tangga mencakup berbagai pengeluaran konsumsi akhir rumah tangga atas barang dan jasa untuk memenuhi kebutuhan individu atau kelompok secara langsung. Pengeluaran rumah tangga di sini mencakup makanan dan minuman selain restoran; pakaian, alas kaki dan jasa perawatannya; perumahan dan perlengkapan rumah tangga; kesehatan dan pendidikan; transportasi dan komunikasi; restoran dan hotel serta lainnya.
6. Pengeluaran Konsumsi Pemerintah terdiri dari Pengeluaran Konsumsi Individu dan Pengeluaran Konsumsi Kolektif. Barang dan jasa individu merupakan barang dan jasa privat, dimana ciri-ciri barang privat adalah
 - a) Scarcity, yaitu ada kelangkaan/ keterbatasan dalam jumlah;
 - b) Excludable consumption, yaitu konsumsi suatu barang dapat dibatasi hanya pada mereka yang memenuhi persyaratan tertentu (biasanya harga);
 - c) Rivalrous competition, yaitu konsumsi oleh satu konsumen akan mengurangi atau menghilangkan kesempatan pihak lain untuk melakukan hal serupa. Contoh barang dan jasa yang dihasilkan pemerintah dan tergolong sebagai barang dan jasa individu adalah jasa pelayanan kesehatan pemerintah di rumah sakit/puskesmas dan jasa pendidikan di sekolah/universitas negeri. Sedangkan barang dan jasa kolektif ekuivalen dengan barang publik yang memiliki ciri
 - a) Non rivalry, yaitu

expenditure, gross fixed capital formation, changes in inventories, exports of goods and services, and imports of goods and services.

5. *Household consumption expenditures consist of expenditures incurred by households, which are used for both individual or collective needs. Household consumptions are classified into food and beverages other than restaurants; clothing, footwear, and related maintenance services; housing and household equipment; health and education; transport and communication; restaurants and hotels; and others.*
6. *Government consumption expenditure consists of Individual Consumption Expenditure and Collective Consumption Expenditure. Individual goods and services are private goods and services, which the characteristics of private goods is a) Scarcity, that there is a scarcity/ limited in number; b) Excludable consumption, the consumption of goods can be limited only to those who meet certain requirements (usually the price); c) Rivalrous competition, ie consumption by the consumer will reduce or eliminate the chance of another party to do so. Examples of goods and services produced by government and classified as goods and services of individuals is the government health services in hospitals/health centers and education services in schools/universities. Collective goods and services equivalent to public goods characterized by a) Non-rivalry, namely the use of a consumer for an*

penggunaan satu konsumen terhadap suatu barang tidak mengurangi kesempatan konsumen lain untuk juga mengkonsumsi barang tersebut; b) Non excludable, yaitu apabila suatu barang publik tersedia, maka tidak ada yang dapat menghalangi siapapun untuk memperoleh manfaat dari barang tersebut atau dengan kata lain setiap orang memiliki akses ke barang tersebut. Contoh barang dan jasa yang dihasilkan pemerintah dan tergolong sebagai barang dan jasa kolektif adalah jasa pertahanan yang dilakukan TNI dan keamanan yang dilakukan kepolisian.

7. Pembentukan Modal Tetap Bruto (PMTB) mencakup pengadaan, pembuatan, dan pembelian barang modal. Barang modal dimaksud adalah barang-barang yang digunakan untuk proses produksi, tahan lama atau yang mempunyai umur pemakaian lebih dari satu tahun seperti bangunan, mesin-mesin dan alat angkutan. Termasuk pula di sini perbaikan besar (berat) yang sifatnya memperpanjang umur atau mengubah bentuk atau kapasitas barang modal tersebut. Pengeluaran barang modal untuk keperluan militer juga dicakup sebagai PMTB. Klasifikasi komponen PMTB dibagi menjadi 6 sub komponen yaitu Konstruksi; Mesin dan Peralatan; Kendaraan; Peralatan Lainnya; Cultivated Biological Resources (CBR) dan Produk Kekayaan Intelektual.
8. Ekspor barang dan jasa merupakan transaksi perdagangan barang dan jasa dari penduduk (residen) ke bukan penduduk (nonresiden). Impor barang dan jasa adalah transaksi

item does not reduce the chance of another consumer to also consume goods; b) Non-excludable, i.e. when a public good available, then nothing can hinder anyone to benefit from the goods or in other words everyone has access to the goods. Examples of goods and services produced by government and classified as collective goods and services is carried military defense services and the police's security.

7. *Gross Fixed Capital Formation (GFCF) includes procurement, manufacture, and the purchase of capital goods. Capital goods are goods which are used for the production process, durable or have a service life of more than one year such as buildings, machinery, and transportation equipment. Including here: huge improvement that are to extend the life or changing the shape or the capacity of the capital goods. Capital expenditures for military purposes are also covered as GFCF. GFCF component are classified into six sub-components: Construction; Machinery and Equipment; vehicle; Other equipment; Cultivated Biological Resources (CBR) and Intellectual Property Product.*
8. *Exports of goods and services consist of transactions of goods and services from residents to non-residents. Imports of goods and services consist of transaction of goods and services*

perdagangan dari bukan penduduk ke penduduk. Ekspor atau impor barang terjadi pada saat terjadi perubahan hak kepemilikan barang antara penduduk dengan bukan penduduk (dengan atau tanpa perpindahan fisik barang tersebut). Pada PDB dengan tahun dasar 2010, ekspor dan impor barang dirinci menjadi nonmigas dan migas.

9. Produk Domestik Bruto maupun agregat turunannya disajikan dalam 2 (dua) versi penilaian, yaitu atas dasar “harga berlaku” dan atas dasar “harga konstan”. Disebut sebagai harga berlaku karena seluruh agregat dinilai dengan menggunakan harga pada tahun berjalan, sedangkan harga konstan penilaiannya didasarkan kepada harga satu tahun dasar tertentu, dalam publikasi ini digunakan harga tahun 2010.
10. Laju pertumbuhan Produk Domestik Bruto diperoleh dari perhitungan PDB atas dasar harga konstan. Diperoleh dengan cara mengurangi nilai PDB pada tahun ke-n terhadap nilai pada tahun ke n-1 (tahun sebelumnya), dibagi dengan nilai pada tahun ke n-1, dikalikan dengan 100 persen. Laju pertumbuhan menunjukkan perkembangan agregat pendapatan dari satu waktu tertentu terhadap waktu sebelumnya.

from non-residents to residents. Exports and imports of goods occur when there are changes in ownership of goods between residents and non-residents (with or without physical movements of goods across frontiers). On the GDP at 2010 basic year, exports and imports of goods specified into non oil and gas and oil and gas.

9. *GDP and its aggregations are presented in two forms: at current market prices and at constant base year market prices. In presenting current market prices, all aggregates are valued at current market prices, while base year constant market prices are shown by valuing all aggregates at fixed base year prices. Year of 2010 is used as the base year in this publication.*
10. *Growth rate of Gross Domestic Product is derived from GDP at constant market prices. It is obtained by subtracting the value of GDP year n with the value of GDP year n-1, divided by the value of GDP year n-1 then multiplied by 100 percent. The growth rate of GDP explains the income growth during the given period.*

ULASAN**DESCRIPTION**

Secara umum, perekonomian suatu wilayah dapat diketahui melalui distribusi tiap sektor terhadap PDRB atas dasar harga berlaku. Berdasarkan distribusi tiap sektor dapat diperoleh struktur ekonomi di wilayah tersebut.

Berdasarkan PDRB atas dasar harga berlaku tahun 2018, Perekonomian Kabupaten Kolaka Timur masih didominasi oleh sektor Pertanian, Kehutanan, dan Perikanan. Kontribusinya mencapai 42,2 persen, kemudian diikuti oleh sektor perdagangan dan konstruksi. Kontribusi masing-masing sektor tersebut mencapai 13,7 persen dan 11,5 persen.

Laju pertumbuhan ekonomi suatu wilayah yang dihitung dari pertumbuhan PDRB atas dasar harga konstan menjadi salah satu indikator keberhasilan pembangunan yang dilakukan oleh pemerintah wilayah tersebut, khususnya dalam bidang ekonomi.

Di tahun 2018, perekonomian Kabupaten Kolaka Timur secara umum mengalami pertumbuhan sebesar 6,10 persen dibandingkan tahun sebelumnya. Jika dibandingkan dengan tahun 2017, perekonomian Kabupaten Kolaka Timur tumbuh lebih besar yang karena pada tahun 2017 perekonomian Kabupaten Kolaka Timur mengalami perlambatan laju pertumbuhan. Hal ini disebabkan karena stagnannya perekonomian pada sektor tanaman pangan dan hortikultura, dimana sektor ini tidak sama sekali tumbuh bahkan nilainya negatif

Pertumbuhan tertinggi terjadi pada sektor transportasi dan pergudangan sebesar 9,04 persen. Kemudian berturut-turut diikuti oleh sektor informasi dan

Generally, region's economic can be obtained by the share distribution of each sector in GDRP at current prices, Based on the distribution of each sector can be calculated structure of economic in the region.

Based on GDRP at current prices in 2017, the economy of Kolaka Timur Regency is still dominated Agriculture, Forestry and Fisheries sector. The contribution of mining sector reach 42,66 percent. Then followed by trading and construction sector. The Contribution of each sector are 13.46 percent and 11.19 percent.

The rate of economic growth of a region which is calculated from the growth of GDRP at constant prices is one indicator of the success of development undertaken by the government of a region., particularly in the economic field.

In 2018 the economy of the East Kolaka Regency in general experienced a growth of 6,10 percent compared to the previous year. When compared to 2017, the economy of Kolaka Timur is getting bigger because in 2017, the Kolaka Timur Regency's economy is increasing its slowing growth. This is due to the financial stagnation in the food crop and horticulture sector, where this sector is not the same as the current growing sector and is even considered negative.

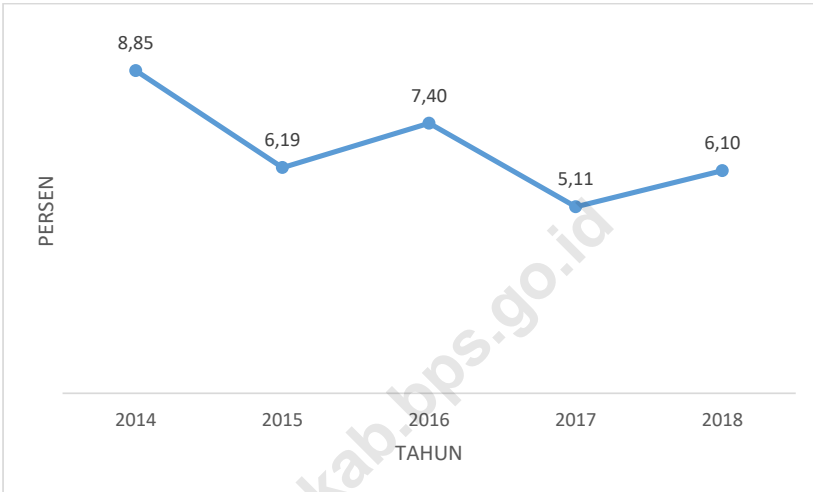
The highest growth occurred in the transportation and storage sector which was able to grow 9,04 percent. Then it was followed by the information

komunikasi; dan konstruksi yang masing-masing mengalami pertumbuhan sebesar 8,20 persen dan 6,99 persen.

and communication sectors; and the construction, each of which grew by 8,20 percent and 6,99 percent.

<https://koltimkab.bps.go.id>

Gambar 12.1 Laju Pertumbuhan Ekonomi Kabupaten Kolaka Timur, 2014-2018
Picture Economic Growth Rate In Kolaka Timur Regency, 2014-2018



Sumber: BPS Kabupaten Kolaka Timur (Data diolah)/BPS-Statistics of Kolaka Timur Regency (Data Processed)

Tabel 12.1 **Produk Domestik Regional Bruto Kabupaten Kolaka Timur Atas Dasar Harga Berlaku Menurut Lapangan Usaha (juta rupiah), 2014-2018**
Gross Regional Domestic Product of Kolaka Timur Regency at Current Market Prices by Industrial Origin (million rupiahs), 2014-2018

Lapangan Usaha Industrial Origin	2014	2015	2016
(1)	(2)	(3)	(4)
A. Pertanian, Kehutanan, dan Perikanan/ <i>Agriculture Forestry, and Fishing</i>	1.330.830,2	1.401.406,1	1.491.588,7
B. Pertambangan dan Penggalian/ <i>Mining and Quarrying</i>	228.992,6	278.409,7	337.817,2
C. Industri Pengolahan/ <i>Manufacturing</i>	84.836,5	98.867,3	114.373,0
D. Pengadaan Listrik dan Gas/ <i>Electricity and Gas</i>	537,5	553,0	670,5
E. Pengadaan Air, Pengolahan Sampah, Limbah dan daur Ulang/ <i>Water Supply, Sewerage, Waste Management, and Remediation Activities</i>	5.235,6	5.467,6	6.256,6
F. Konstruksi/ <i>Construction</i>	267.687,9	326.443,6	400.399,6
G. Perdagangan Besar dan Eceran, Reparasi Mobil dan Speda Motor/ <i>Wholesale and Retail Trade Except of Motor Vehicles and Motorcycles</i>	361.409,0	394.081,2	451.796,3
H. Transportasi dan Pergudangan/ <i>Transportation and Storage</i>	62.040,3	70.550,4	77.636,4
I. Penyediaan Akomodasi dan Makan Minum/ <i>Accommodation and Food Service Activities</i>	13.981,0	15.404,3	16.780,5
J. Informasi dan Komunikasi/ <i>Information and Communication</i>	35.724,6	37.242,6	41.730,7
K. Jasa Keuangan dan Asuransi/ <i>Financial and Insurance Activities</i>	61.704,1	66.581,6	73.172,2
L. Real Estat/ <i>Real Estate Activities</i>	38.283,4	42.910,7	47.565,1
M, N. Jasa Perusahaan/ <i>Business Activities</i>	5.274,3	6.180,3	7.151,9
O. Administrasi Pemerintahan, Pertahanan, dan Jaminan Sosial Wajib/ <i>Public Administration and Defence, Compulsory Social Security</i>	183.865,4	206.511,3	219.000,7
P. Jasa Pendidikan/ <i>Education</i>	98.024,5	112.682,4	129.105,8
Q. Jasa Kesehatan dan Kegiatan Sosial/ <i>Human Health and Social Work Activities</i>	24.213,7	27.520,2	30.624,2
R, S, T, U. jasa Lainnya/ <i>Other Services Activities</i>	45.871,1	51.873,5	56.170,1
Produk Domestik Regional Bruto Gross Regional Domestic Product	2.848.511,9	3.142.685,5	3.501.839,5

Sumber/Source: BPS Kabupaten Kolaka Timur (Data diolah)/BPS-Statistics of Kolaka Timur Regency (Data Processed)

Lanjutan Tabel 12.1/Continued Table 12.1

Lapangan Usaha Industrial Origin	2017	2018
(1)	(2)	(3)
A. Pertanian, Kehutanan, dan Perikanan/ <i>Agriculture Forestry, and Fishing</i>	1.619.144,6	1.736.318,3
B. Pertambangan dan Penggalian/ <i>Mining and Quarrying</i>	357.652,5	390.039,8
C. Industri Pengolahan/ <i>Manufacturing</i>	128.574,5	132.778,0
D. Pengadaan Listrik dan Gas/ <i>Electricity and Gas</i>	802,9	827,6
E. Pengadaan Air, Pengolahan Sampah, Limbah dan daur Ulang/ <i>Water Supply, Sewerage, Waste Management, and Rmediation Activities</i>	6.384,8	6.772,3
F. Konstruksi/ <i>Construction</i>	424.793,9	473.112,6
G. Perdagangan Besar dan Eceran, Reparasi Mobil dan Speda Motor/ <i>Wholesale and Retail Trade Except of Motor Vehicles and Motorcycles</i>	511.121,6	561.471,1
H. Transportasi dan Pergudangan/ <i>Transportation and Storage</i>	82.398,3	92.567,5
I. Penyediaan Akomodasi dan Makan Minum/ <i>Accomodation and Food Service Activities</i>	18.191,0	19.915,5
J. Informasi dan Komunikasi/ <i>Information and Communication</i>	46.198,7	50.064,6
K. Jasa Keuangan dan Asuransi/ <i>Financial and Insurance Activities</i>	79.587,1	83.878,1
L. Real Estat/ <i>Real Estate Activities</i>	50.773,0	52.624,8
M,N. Jasa Perusahaan/ <i>Business Activities</i>	7.791,1	8.458,6
O. Administrasi Pemerintahan, Pertahanan, dan Jaminan Sosial Wajib/ <i>Public Administration and Defence, Compulsory Social Security</i>	232.775,4	256.804,7
P. Jasa Pendidikan/ <i>Education</i>	138.249,0	149.606,7
Q. Jasa Kesehatan dan Kegiatan Sosial/ <i>Human Health and Social Work Activities</i>	32.462,6	35.137,7
R, S, T, U. jasa Lainnya/ <i>Other Services Activities</i>	58.997,6	62.779,9
Produk Domestik Regional Bruto Gross Regional Domestic Product	3.795.898,6	4.113.157,7

Sumber/Source: BPS Kabupaten Kolaka Timur (Data diolah)/BPS-Statistics of Kolaka Timur Regency (Data Processed)

Tabel
Table 12.2

Produk Domestik Regional Bruto Kabupaten Kolaka Timur Atas Dasar Harga Konstan Menurut Lapangan Usaha (juta rupiah), 2014-2018

Gross Regional Domestic Product of Kolaka Timur Regency at Constant Market Prices by Industrial Origin (million rupiahs), 2014-2018

Lapangan Usaha Industrial Origin	2014	2015	2016
(1)	(2)	(3)	(4)
A. Pertanian, Kehutanan, dan Perikanan/ <i>Agriculture Forestry, and Fishing</i>	1.133.881,7	1.154.878,8	1.206.478,0
B. Pertambangan dan Penggalian/ <i>Mining and Quarrying</i>	196.954,1	221.652,2	249.300,9
C. Industri Pengolahan/ <i>Manufacturing</i>	73.992,9	82.771,3	90.977,8
D. Pengadaan Listrik dan Gas/ <i>Electricity and Gas</i>	596,1	613,6	671,2
E. Pengadaan Air, Pengolahan Sampah, Limbah dan daur Ulang/ <i>Water Supply, Sewerage, Waste Management, and Rmediation Activities</i>	4.443,7	4.502,4	4.688,2
F. Konstruksi/ <i>Construction</i>	229.612,7	264.215,3	300.733,0
G. Perdagangan Besar dan Eceran, Reparasi Mobil dan Speda Motor/ <i>Wholesale and Retail Trade Except of Motor Vehicles and Motorcycles</i>	320.675,7	335.178,3	366.026,7
H. Transportasi dan Pergudangan/ <i>Transportation and Storage</i>	59.457,1	66.927,2	73.737,1
I. Penyediaan Akomodasi dan Makan Minum/ <i>Accomodation and Food Service Activities</i>	11.945,4	12.528,5	13.246,5
J. Informasi dan Komunikasi/ <i>Information and Communication</i>	36.877,8	38.806,5	42.593,9
K. Jasa Keuangan dan Asuransi/ <i>Financial and Insurance Activities</i>	49.397,5	51.252,7	54.656,3
L. Real Estat/ <i>Real Estate Activities</i>	34.207,2	37.015,6	38.193,8
M,N. Jasa Perusahaan/ <i>Business Activities</i>	4.737,3	5.225,7	5.757,1
O. Administrasi Pemerintahan, Pertahanan, dan Jaminan Sosial Wajib/ <i>Public Administration and Defence, Compulsory Social Security</i>	148.078,4	166.351,3	172.252,9
P. Jasa Pendidikan/ <i>Education</i>	87.206,1	96.727,3	107.347,1
Q. Jasa Kesehatan dan Kegiatan Sosial/ <i>Human Health and Social Work Activities</i>	21.625,3	23.562,9	25.742,3
R, S, T, U. jasa Lainnya/ <i>Other Services Activities</i>	42.046,1	45.489,7	48.343,5
Produk Domestik Regional Bruto Gross Regional Domestic Product	2.455.735,3	2.607.699,4	2.800.746,4

Sumber/Source: BPS Kabupaten Kolaka Timur (Data diolah)/BPS-Statistics of Kolaka Timur Regency (Data Processed)

Lanjutan Tabel 12.2/Continued Table 12.2

Lapangan Usaha Industrial Origin	2017	2018
(1)	(2)	(3)
A. Pertanian, Kehutanan, dan Perikanan/ <i>Agriculture Forestry, and Fishing</i>	1.271.500,6	1.352.508,3
B. Pertambangan dan Penggalian/ <i>Mining and Quarrying</i>	257.823,2	275.568,2
C. Industri Pengolahan/ <i>Manufacturing</i>	97.539,1	97.658,3
D. Pengadaan Listrik dan Gas/ <i>Electricity and Gas</i>	711,1	722,7
E. Pengadaan Air, Pengolahan Sampah, Limbah dan daur Ulang/ <i>Water Supply, Sewerage, Waste Management, and Rmediation Activities</i>	4.693,8	4.961,5
F. Konstruksi/ <i>Construction</i>	311.834,0	333.639,4
G. Perdagangan Besar dan Eceran, Reparasi Mobil dan Speda Motor/ <i>Wholesale and Retail Trade Except of Motor Vehicles and Motorcycles</i>	393.330,6	416.661,3
H. Transportasi dan Pergudangan/ <i>Transportation and Storage</i>	76.942,6	83.895,8
I. Penyediaan Akomodasi dan Makan Minum/ <i>Accomodation and Food Service Activities</i>	13.990,4	14.918,7
J. Informasi dan Komunikasi/ <i>Information and Communication</i>	46.190,7	49.978,4
K. Jasa Keuangan dan Asuransi/ <i>Financial and Insurance Activities</i>	57.176,5	58.355,6
L. Real Estat/ <i>Real Estate Activities</i>	39.787,6	40.894,2
M,N. Jasa Perusahaan/ <i>Business Activities</i>	6.101,3	6.419,7
O. Administrasi Pemerintahan, Pertahanan, dan Jaminan Sosial Wajib/ <i>Public Administration and Defence, Compulsory Social Security</i>	179.364,5	188.924,6
P. Jasa Pendidikan/ <i>Education</i>	110.711,4	118.002,4
Q. Jasa Kesehatan dan Kegiatan Sosial/ <i>Human Health and Social Work Activities</i>	26.569,5	28.127,8
R, S, T, U. jasa Lainnya/ <i>Other Services Activities</i>	49.666,1	52.355,5
Produk Domestik Regional Bruto Gross Regional Domestic Product	2.943.932,8	3.123.592,3

Sumber/Source: BPS Kabupaten Kolaka Timur (Data diolah)/BPS-Statistics of Kolaka Timur Regency (Data Processed)

Tabel

12.3

Table

Distribusi Persentase Produk Domestik Regional Bruto Kabupaten Kolaka Timur Atas Dasar Harga Berlaku Menurut Lapangan Usaha (Persen), 2014-2018

Percentage Distribution of Gross Regional Domestic Product of Kolaka Timur at Current Market Prices by Industrial Origin(Percent), 2014-2018

Lapangan Usaha Industrial Origin	2014	2015	2016
(1)	(2)	(3)	(4)
A. Pertanian, Kehutanan, dan Perikanan/ <i>Agriculture Forestry, and Fishing</i>	46,7	44,6	42,6
B. Pertambangan dan Penggalian/ <i>Mining and Quarrying</i>	8,0	8,9	9,6
C. Industri Pengolahan/ <i>Manufacturing</i>	3,0	3,1	3,3
D. Pengadaan Listrik dan Gas/ <i>Electricity and Gas</i>	0,0	0,0	0,0
E. Pengadaan Air, Pengolahan Sampah, Limbah dan daur Ulang/ <i>Water Supply, Sewerage, Waste Management, and Rmediation Activities</i>	0,2	0,2	0,2
F. Konstruksi/ <i>Construction</i>	9,4	10,4	11,4
G. Perdagangan Besar dan Eceran, Reparasi Mobil dan Speda Motor/ <i>Wholesale and Retail Trade Except of Motor Vehicles and Motorcycles</i>	12,7	12,5	12,9
H. Transportasi dan Pergudangan/ <i>Transportation and Storage</i>	2,2	2,2	2,2
I. Penyediaan Akomodasi dan Makan Minum/ <i>Accomodation and Food Service Activities</i>	0,5	0,5	0,5
J. Informasi dan Komunikasi/ <i>Information and Communication</i>	1,3	1,2	1,2
K. Jasa Keuangan dan Asuransi/ <i>Financial and Insurance Activities</i>	2,2	2,1	2,1
L. Real Estat/ <i>Real Estate Activities</i>	1,3	1,4	1,4
M,N. Jasa Perusahaan/ <i>Business Activities</i>	0,2	0,2	0,2
O. Administrasi Pemerintahan, Pertahanan, dan Jaminan Sosial Wajib/ <i>Public Administration and Defence, Compulsory Social Security</i>	6,5	6,6	6,3
P. Jasa Pendidikan/ <i>Education</i>	3,4	3,6	3,7
Q. Jasa Kesehatan dan Kegiatan Sosial/ <i>Human Health and Social Work Activities</i>	0,9	0,9	0,9
R, S , T, U. jasa Lainnya/ <i>Other Services Activities</i>	1,6	1,7	1,6
Produk Domestik Regional Bruto/ <i>Gross Regional Domestic Product</i>	100,0	100,0	100,0

Sumber/Source: BPS Kabupaten Kolaka Timur (Data diolah)/BPS-Statistics of Kolaka Timur Regency (Data Processed)

Lanjutan Tabel 12.3/Continued Table 12.3

Lapangan Usaha Industrial Origin	2017	2018
(1)	(2)	(3)
A. Pertanian, Kehutanan, dan Perikanan/ <i>Agriculture Forestry, and Fishing</i>	42,7	42,2
B. Pertambangan dan Penggalian/ <i>Mining and Quarrying</i>	9,4	9,5
C. Industri Pengolahan/ <i>Manufacturing</i>	3,4	3,2
D. Pengadaan Listrik dan Gas/ <i>Electricity and Gas</i>	0,0	0,0
E. Pengadaan Air, Pengolahan Sampah, Limbah dan daur Ulang/ <i>Water Supply, Sewerage, Waste Management, and Rmediation Activities</i>	0,2	0,2
F. Konstruksi/ <i>Construction</i>	11,2	11,5
G. Perdagangan Besar dan Eceran, Reparasi Mobil dan Speda Motor/ <i>Wholesale and Retail Trade Except of Motor Vehicles and Motorcycles</i>	13,5	13,7
H. Transportasi dan Pergudangan/ <i>Transportation and Storage</i>	2,2	2,3
I. Penyediaan Akomodasi dan Makan Minum/ <i>Accomodation and Food Service Activities</i>	0,5	0,5
J. Informasi dan Komunikasi/ <i>Information and Communication</i>	1,2	1,2
K. Jasa Keuangan dan Asuransi/ <i>Financial and Insurance Activities</i>	2,1	2,0
L. Real Estat/ <i>Real Estate Activities</i>	1,3	1,3
M,N. Jasa Perusahaan/ <i>Business Activities</i>	0,2	0,2
O. Administrasi Pemerintahan, Pertahanan, dan Jaminan Sosial Wajib/ <i>Public Administration and Defence, Compulsory Social Security</i>	6,1	6,2
P. Jasa Pendidikan/ <i>Education</i>	3,6	3,6
Q. Jasa Kesehatan dan Kegiatan Sosial/ <i>Human Health and Social Work Activities</i>	0,9	0,9
R, S, T, U. jasa Lainnya/ <i>Other Services Activities</i>	1,6	1,5
Produk Domestik Regional Bruto Gross Regional Domestic Product	100,0	100,0

Sumber/Source: BPS Kabupaten Kolaka Timur (Data diolah)/BPS-Statistics of Kolaka Timur Regency (Data Processed)

Tabel
Table **12.4**
Laju Pertumbuhan Produk Domestik Regional Bruto Kabupaten Kolaka Timur Atas Dasar Harga Konstan Menurut Lapangan Usaha (Persen), 2014-2018
Growth Rate of Gross Regional Domestic Product of Kolaka Timur Regency at Current Market Prices by Industrial Origin (Percent), 2014-2018

Lapangan Usaha Industrial Origin	2014	2015	2016
(1)	(2)	(3)	(4)
A. Pertanian, Kehutanan, dan Perikanan/ <i>Agriculture Forestry, and Fishing</i>	6,53	1,85	4,47
B. Pertambangan dan Penggalian/ <i>Mining and Quarrying</i>	10,88	12,54	12,47
C. Industri Pengolahan/ <i>Manufacturing</i>	11,12	11,86	9,91
D. Pengadaan Listrik dan Gas/ <i>Electricity and Gas</i>	8,04	2,93	9,38
E. Pengadaan Air, Pengolahan Sampah, Limbah dan daur Ulang/ <i>Water Supply, Sewerage, Waste Management, and Rmediation Activities</i>	9,81	1,32	4,13
F. Konstruksi/ <i>Construction</i>	13,41	15,07	13,82
G. Perdagangan Besar dan Eceran, Reparasi Mobil dan Speda Motor/ <i>Wholesale and Retail Trade Except of Motor Vehicles and Motorcycles</i>	10,88	4,52	9,20
H. Transportasi dan Pergudangan/ <i>Transportation and Storage</i>	14,13	12,56	10,18
I. Penyediaan Akomodasi dan Makan Minum/ <i>Accomodation and Food Service Activities</i>	10,53	4,88	5,73
J. Informasi dan Komunikasi/ <i>Information and Communication</i>	7,01	5,23	9,76
K. Jasa Keuangan dan Asuransi/ <i>Financial and Insurance Activities</i>	4,40	3,76	6,64
L. Real Estat/ <i>Real Estate Activities</i>	6,90	8,21	3,18
M,N. Jasa Perusahaan/ <i>Business Activities</i>	8,56	10,31	10,17
O. Administrasi Pemerintahan, Pertahanan, dan Jaminan Sosial Wajib/ <i>Public Administration and Defence, Compulsory Social Security</i>	10,03	12,34	3,55
P. Jasa Pendidikan/ <i>Education</i>	11,87	10,92	10,98
Q. Jasa Kesehatan dan Kegiatan Sosial/ <i>Human Health and Social Work Activities</i>	9,05	8,96	9,25
R, S , T, U. jasa Lainnya/ <i>Other Services Activities</i>	11,01	8,19	6,27
Produk Domestik Regional Bruto Gross Regional Domestic Product	8,85	6,19	7,40

Sumber/Source: BPS Kabupaten Kolaka Timur (Data diolah)/BPS-Statistics of Kolaka Timur Regency (Data Processed)

Lanjutan Tabel 12.4/Continued Table 12.1.4

Lapangan Usaha Industrial Origin	2017	2018
(1)	(2)	(3)
A. Pertanian, Kehutanan, dan Perikanan/ <i>Agriculture Forestry, and Fishing</i>	5,39	6,37
B. Pertambangan dan Penggalian/ <i>Mining and Quarrying</i>	3,42	6,88
C. Industri Pengolahan/ <i>Manufacturing</i>	7,21	0,12
D. Pengadaan Listrik dan Gas/ <i>Electricity and Gas</i>	5,94	1,63
E. Pengadaan Air, Pengolahan Sampah, Limbah dan daur Ulang/ <i>Water Supply, Sewerage, Waste Management, and Rmediation Activities</i>	0,12	5,70
F. Konstruksi/ <i>Construction</i>	3,69	6,99
G. Perdagangan Besar dan Eceran, Reparasi Mobil dan Speda Motor/ <i>Wholesale and Retail Trade Except of Motor Vehicles and Motorcycles</i>	7,46	5,93
H. Transportasi dan Pergudangan/ <i>Transportation and Storage</i>	4,35	9,04
I. Penyediaan Akomodasi dan Makan Minum/ <i>Accommodation and Food Service Activities</i>	5,62	6,64
J. Informasi dan Komunikasi/ <i>Information and Communication</i>	8,44	8,20
K. Jasa Keuangan dan Asuransi/ <i>Financial and Insurance Activities</i>	4,61	2,06
L. Real Estat/ <i>Real Estate Activities</i>	4,17	2,78
M,N. Jasa Perusahaan/ <i>Business Activities</i>	5,98	5,22
O. Administrasi Pemerintahan, Pertahanan, dan Jaminan Sosial Wajib/ <i>Public Administration and Defence, Compulsory Social Security</i>	4,13	5,33
P. Jasa Pendidikan/ <i>Education</i>	3,13	6,59
Q. Jasa Kesehatan dan Kegiatan Sosial/ <i>Human Health and Social Work Activities</i>	3,21	5,86
R, S, T, U. jasa Lainnya/ <i>Other Services Activities</i>	2,74	5,41
Produk Domestik Regional Bruto Gross Regional Domestic Product	5,11	6,10

Sumber/Source: BPS Kabupaten Kolaka Timur (Data diolah)/BPS-Statistics of Kolaka Timur Regency (Data Processed)

Tabel

12.5

Table

Produk Domestik Regional Bruto Kabupaten Kolaka Timur Atas Dasar Harga Berlaku Menurut Pengeluaran (juta rupiah), 2014-2018

Gross Regional Domestic Product of Kolaka Timur Regency at Current Market Prices by Type of Expenditure (million rupiahs), 2014-2018

Pengeluaran Expenditure	2014	2015	2016
(1)	(2)	(3)	(4)
Pengeluaran Konsumsi Rumah Tangga/ <i>Household Consumption Expenditure</i>	1.832.876,54	2.022.690,62	2.204.817,39
Pengeluaran Konsumsi LNPRT/NPISH <i>Consumption Expenditure</i>	24.370,79	25.230,56	27.163,35
Pengeluaran Konsumsi Pemerintah/ <i>Government Consumption Expenditure</i>	279.766,64	315.181,21	346.060,29
Pembentukan Modal Tetap Bruto/ <i>Gross Fixed Capital Formation</i>	1.020.406,71	1.105.722,61	1.223.686,83
Perubahan Inventori/ <i>Changes in Inventories</i>	154.002,10	91.783,84	57.677,52
Ekspor Barang dan Jasa/ <i>Exports of Goods and Services</i>	634.796,92	360.797,61	325.056,82
Dikurangi: Impor Barang dan Jasa/ <i>Less: Import of Goods and Services</i>	1.097.707,80	778.720,92	682.622,67
Produk Domestik Regional Bruto Gross Regional Domestic Product	2.848.511,90	3.142.685,53	3.501.839,53

Sumber/Source: BPS Kabupaten Kolaka Timur (Data diolah)/BPS-Statistics of Kolaka Timur Regency (Data Processed)

Lanjutan Tabel 12.5/Continued Table 12.5

Pengeluaran Expenditure	2017	2018
(1)	(2)	(3)
Pengeluaran Konsumsi Rumah Tangga/ <i>Household Consumption Expenditure</i>	2.446.044,95	2.673.119,36
Pengeluaran Konsumsi LNPRT/NPISH <i>Consumption Expenditure</i>	30.437,35	33.830,46
Pengeluaran Konsumsi Pemerintah/ <i>Government Consumption Expenditure</i>	378.599,94	418.795,57
Pembentukan Modal Tetap Bruto/ <i>Gross Fixed Capital Formation</i>	1.383.555,14	1.524.919,69
Perubahan Inventori/ <i>Changes in Inventories</i>	164.014,98	21.353,72
Ekspor Barang dan Jasa/ <i>Exports of Goods and Services</i>	387.181,80	452.130,01
Dikurangi: Impor Barang dan Jasa/ <i>Less: Import of Goods and Services</i>	993.935,59	1.010.991,09
Produk Domestik Regional Bruto Gross Regional Domestic Product	3.795.898,57	4.113.157,73

Sumber/Source: BPS Kabupaten Kolaka Timur (Data diolah)/BPS-Statistics of Kolaka Timur Regency (Data Processed)

Tabel
Table
Table

12.6

Produk Domestik Regional Bruto Kabupaten Kolaka Timur Atas Dasar Harga Konstan Menurut Pengeluaran (juta rupiah), 2014-2018

Gross Regional Domestic Product of Kolaka Timur Regency at Constant Market Prices by Type of Expenditure (million rupiahs), 2014-2018

Pengeluaran Expenditure	2014	2015	2016
(1)	(2)	(3)	(4)
Pengeluaran Konsumsi Rumah Tangga/ <i>Household Consumption Expenditure</i>	1.550.284,31	1.637.909,77	1.731.580,82
Pengeluaran Konsumsi LNPRT/NPISH <i>Consumption Expenditure</i>	21.635,88	21.416,52	22.061,52
Pengeluaran Konsumsi Pemerintah/ <i>Government Consumption Expenditure</i>	238.680,67	250.720,02	259.963,43
Pembentukan Modal Tetap Bruto/ <i>Gross Fixed Capital Formation</i>	982.745,21	1.009.942,90	1.087.856,84
Perubahan Inventori/ <i>Changes in Inventories</i>	95.600,91	87.379,98	76.983,95
Ekspor Barang dan Jasa/ <i>Exports of Goods and Services</i>	313.446,35	328.220,59	271.733,26
Dikurangi: Impor Barang dan Jasa/ <i>Less: Import of Goods and Services</i>	746.658,04	727.890,39	649.433,43
Produk Domestik Regional Bruto <i>Gross Regional Domestic Product</i>	2.455.735,29	2.607.699,39	2.800.746,39

Sumber/Source: BPS Kabupaten Kolaka Timur (Data diolah)/BPS-Statistics of Kolaka Timur Regency (Data Processed)

Lanjutan Tabel 12.6/Continued Table 12.16

Pengeluaran Expenditure	2017	2018
(1)	(2)	(3)
Pengeluaran Konsumsi Rumah Tangga/ <i>Household Consumption Expenditure</i>	1.832.004,73	1.946.343,42
Pengeluaran Konsumsi LNPRT/ <i>NPISH Consumption Expenditure</i>	23.816,81	25.843,03
Pengeluaran Konsumsi Pemerintah/ <i>Government Consumption Expenditure</i>	270.310,95	287.361,68
Pembentukan Modal Tetap Bruto/ <i>Gross Fixed Capital Formation</i>	1.167.051,30	1.237.151,62
Perubahan Inventori/ <i>Changes in Inventories</i>	192.157,12	20.635,71
Ekspor Barang dan Jasa/ <i>Exports of Goods and Services</i>	293.373,87	446.406,16
Dikurangi: Impor Barang dan Jasa/ <i>Less: Import of Goods and Services</i>	834.781,98	840.149,36
Produk Domestik Regional Bruto Gross Regional Domestic Product	2.943.932,79	3.123.592,25

Sumber/Source: BPS Kabupaten Kolaka Timur (Data diolah)/BPS-Statistics of Kolaka Timur Regency (Data Processed)

13

PERBANDINGAN ANTAR KABUPATEN/KOTA DI PROVINSI SULAWESI TENGGARA

*Regency/Municipal Comparison
in Sulawesi Tenggara*



Persentase Penduduk Miskin di Kab. Kolaka Timur Tahun 2018 sebesar **13,82%** menempatkannya di peringkat **9** dari **17** Kabupaten/Kota di Provinsi Sulawesi Tenggara

Namun dari segi **jumlah** penduduk, terdapat sebanyak **25,97 ribu** penduduk miskin, menempatkan Koltim di peringkat **14** dari **17** Kabupaten/Kota



PENJELASAN TEKNIS

1. Jumlah penduduk dan angka harapan hidup penduduk setiap negara merupakan hasil estimasi yang merujuk pada data sensus yang dilakukan setiap kabupaten/kota. Misalnya Kabupaten Kolaka mengacu pada hasil Sensus Penduduk (SP) 2010. Estimasi tersebut memperhatikan perubahan tingkat kelahiran, kematian, dan perpindahan penduduk.
2. Laju pertumbuhan produk domestik regional bruto (PDRB) per kapita atas dasar harga konstan. Diperoleh dengan cara mengurangi nilai PDRB per kapita pada tahun ke- n dengan nilai pada tahun ke- $n-1$ (tahun sebelumnya), dibagi dengan nilai pada tahun ke- $n-1$, kemudian dikalikan dengan 100 persen. Laju pertumbuhan tersebut menunjukkan perkembangan agregat pendapatan perkapita penduduk dari satu waktu tertentu terhadap waktu sebelumnya (perkembangan berantai).
3. Aspek lain yang sering digunakan untuk perbandingan antar wilayah dalam bidang sosial adalah tingkat kemiskinan dan pembangunan manusia. Kedua aspek ini sering digunakan sebagai alat ukur keberhasilan pembangunan di suatu wilayah secara umum. Angka kemiskinan masih menjadi perhatian bagi pemerintah untuk meningkatkan kesejahteraan penduduknya.

TECHNICAL NOTES

1. *Population data and life expectancy at birth data of each country refer to the population census-based estimation result conducted by each regency/municipality. For example, Kolaka Regency population data refer to the result of the 2010 Population Census. The estimates took into account the trends in fertility, mortality, and migration.*
2. *Growth rate of per capita gross domestic regional product (GDRP) is derived from per capita GDRP at constant market prices. It is obtained by subtracting the value of per capita GDRP year in n with the value per capita GDRP year $n-1$, divided by the value of per capita GDRP year $n-1$ then multiplied by 100 percent. The growth rate of per capita GDRP explains the per capita income growth during the given period.*
3. *Another aspect that is often used for comparisons between regions in the social field is the level of poverty and human development. Both of these aspects are often used as a measure of the success of development in the region in general. The poverty rate remains a concern for the government to improve the welfare of the population.*

ULASAN

Jumlah penduduk 5 Kabupaten/ Kota merupakan hasil dari proyeksi penduduk 2010-2035. Bila dilihat dari jumlah penduduk, Kabupaten Kolaka Timur menempati posisi sembilan dari 17 kabupaten/kota dengan jumlah penduduk 130.860 jiwa. Sementara itu, Kabupaten Konawe Kepulauan memiliki jumlah penduduk terendah yaitu sebesar 33.680 jiwa.

Pengukuran kemiskinan yang dapat dipercaya dapat menjadi instrumen tangguh bagi pengambil kebijakan dalam memfokuskan perhatian pada kondisi hidup orang miskin. Data kemiskinan yang baik dapat digunakan untuk mengevaluasi kebijakan pemerintah terhadap kemiskinan, membandingkan kemiskinan antar daerah dan antar waktu, serta menentukan target penduduk miskin dengan tujuan untuk memperbaiki kondisi mereka. Melalui pengukuran kemiskinan, dapat dilihat persentase jumlah penduduk miskin pada tahun 2018, dimana Konawe Kepulauan merupakan kabupaten dengan persentase tertinggi yaitu 17,48 persen, sedangkan Kota Kendari memiliki persentase terendah yaitu 4,69 persen.

DESCRIPTION

The Population of each regency/ municipality is the result of Population Projection 2010-2035. When viewed from the population, Kolaka Timur is the ninth from 17 regencies/municipalities, its has population of 130.860 people. Meanwhile, Konawe Kepulauan has the least population of 33.680 people.

Reliable measurement of poverty can be a formidable instrument for policy makers in focusing attention on the poor living conditions. A good poverty data can be used to evaluate government policies on poverty, comparing poverty between regions and inter temporal, and determined target the poor with the aim of improving their condition. Though the measurement of poverty, can be seen the percentage of poor population in 2018, where Konawe Kepulauan as a regency with the highest percentage taht is equal to 17,48 percent, while Kendari had the lowest percentage of 4,69 percent.

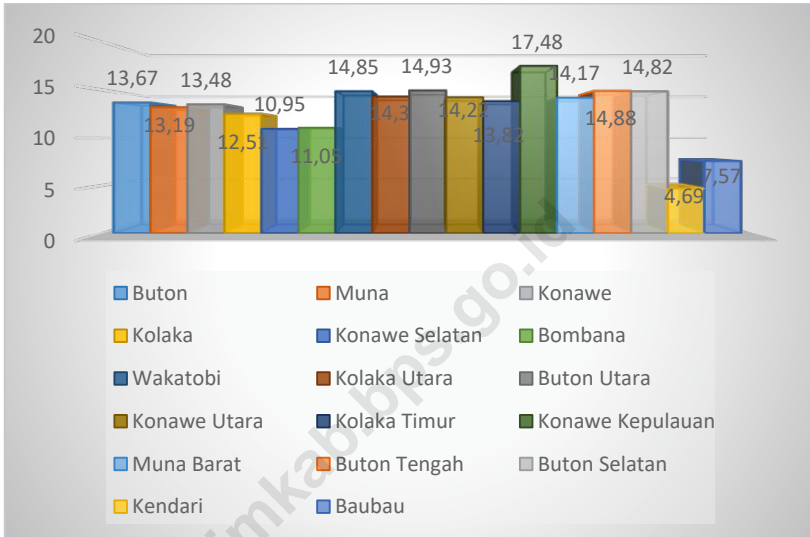
Gambar

Laju Pertumbuhan Ekonomi Kabupaten Kolaka Timur, 2014-2018

12.1

Picture

Economic Growth Rate In Kolaka Timur Regency, 2014-2018



Sumber: Proyeksi Sensus Penduduk 2010-2035

Tabel

13.1

Jumlah Penduduk Provinsi Sulawesi Tenggara Menurut Kabupaten/Kota, 2016-2018

Table

Population of Sulawesi Tenggara by Regency/Municipality, 2016-2018

Kabupaten/Kota Regency/Municipality	2016	2017	2018
(1)	(2)	(3)	(4)
Kabupaten/Regency			
1 Buton	99.352	100.440	101.618
2 Muna	215.442	218.680	221.343
3 Konawe	238.067	244.324	249.010
4 Kolaka	246.918	251.520	256.827
5 Konawe Selatan	299.928	304.214	309.298
6 Bombana	170.020	175.497	180.035
7 Wakatobi	95.209	95.386	95.737
8 Kolaka Utara	142.614	144.681	147.863
9 Buton Utara	61.124	62.088	63.070
10 Konawe Utara	59.673	60.884	62.403
11 Kolaka Timur	125.859	128.154	130.860
12 Konawe Kepulauan	32.307	33.212	33.680
13 Muna Barat	78.476	79.649	80.619
14 Buton Tengah	90.159	91.099	92.165
15 Buton Selatan	78.218	79.053	79.979
Kota/Municipality			
1 Kendari	359.371	370.728	381.628
2 Baubau	158.271	162.780	167.519
Sulawesi Tenggara	2.551.008	2.602.389	2.653.654

Sumber/Source: BPS, Proyeksi Penduduk Indonesia 2010-2035/ BPS-Statistics Indonesia, Indonesia Population Projection 2010-2035
 BPS, Proyeksi Penduduk Indonesia 2010-2035/ BPS-Statistics Indonesia, Indonesia Population Projection 2010-2035

Tabel

Table

13.2

Laju Pertumbuhan Penduduk Menurut Kabupaten/Kota
di Provinsi Sulawesi Tenggara (Persen), 2016-2018

*Growth Rate of Population by Regency/Municipality in
Sulawesi Tenggara (Percent), 2016-2018*

Kabupaten/Kota Regency/Municipality	2016	2017	2018
(1)	(2)	(3)	(4)
Kabupaten/Regency			
1 Buton	1,72	1,10	1,17
2 Muna	1,81	1,50	1,22
3 Konawe	1,91	2,63	1,92
4 Kolaka	2,22	1,86	2,11
5 Konawe Selatan	1,56	1,43	1,67
6 Bombana	3,16	3,22	2,59
7 Wakatobi	0,24	0,19	0,37
8 Kolaka Utara	1,36	1,45	2,20
9 Buton Utara	2,25	1,58	1,58
10 Konawe Utara	2,18	2,03	2,49
11 Kolaka Timur	2,24	1,82	2,11
12 Konawe Kepulauan	1,95	2,80	1,41
13 Muna Barat	1,81	1,49	1,22
14 Buton Tengah	0,97	1,04	1,17
15 Buton Selatan	0,87	1,07	1,17
Kota/Municipality			
1 Kendari	3,42	3,16	2,94
2 Baubau	2,19	2,85	2,91
Sulawesi Tenggara	2,06	2,01	1,97

Sumber/Source: BPS, Proyeksi Penduduk Indonesia 2010-2035/ BPS-Statistics Indonesia, Indonesia Population Projection 2010-2035

Tabel	13.3	Persentase Penduduk Miskin Menurut Kabupaten/Kota di Provinsi Sulawesi Tenggara (Persen), 2016-2018		
Table		Percentage of Poverty by Regency/Municipality in Sulawesi Tenggara (Percent), 2016-2018		
Kabupaten/Kota		2016	2017	2018
Regency/Municipality				
(1)		(2)	(3)	(4)
Kabupaten/Regency				
1 Buton		13,22	13,46	13,67
2 Muna		15,22	14,85	13,19
3 Konawe		16,09	15,65	13,48
4 Kolaka		15,05	13,78	12,51
5 Konawe Selatan		11,36	11,14	10,95
6 Bombana		13,06	12,36	11,05
7 Wakatobi		16,46	16,19	14,85
8 Kolaka Utara		17,11	16,24	14,30
9 Buton Utara		15,78	15,58	14,93
10 Konawe Utara		9,75	13,93	14,22
11 Kolaka Timur		15,71	15,64	13,82
12 Konawe Kepulauan		17,72	18,10	17,48
13 Muna Barat		15,77	16,24	14,17
14 Buton Tengah		13,69	18,35	14,88
15 Buton Selatan		13,74	15,99	14,82
Kota/Municipality				
1 Kendari		5,51	5,01	4,69
2 Baubau		8,81	8,39	7,57
Sulawesi Tenggara		12,88	12,81	11,63

Sumber/Source: BPS, Survei Sosial Ekonomi Nasional (Susenas)/BPS-Statistics Indonesia, National Socioeconomic Survey

Tabel

Table

13.4

Jumlah Penduduk Miskin Menurut Kabupaten/Kota di Provinsi Sulawesi Tenggara (Ribu Jiwa), 2016-2018

Number of Poverty by Regency/Municipality in Sulawesi Tenggara (Thousand People), 2016-2018

Kabupaten/Kota Regency/Municipality	2016	2017	2018
(1)	(2)	(3)	(4)
Kabupaten/Regency			
1 Buton	13,03	13,41	13,78
2 Muna	32,65	32,35	29,12
3 Konawe	38,14	37,99	33,40
4 Kolaka	28,56	26,64	24,74
5 Konawe Selatan	33,94	33,73	33,73
6 Bombana	22,04	21,52	19,77
7 Wakatobi	15,73	15,48	14,20
8 Kolaka Utara	24,32	23,42	21,30
9 Buton Utara	9,60	9,63	9,38
10 Konawe Utara	5,79	8,44	8,82
11 Kolaka Timur	28,52	28,86	25,97
12 Konawe Kepulauan	5,70	5,97	5,87
13 Muna Barat	12,32	12,89	11,39
14 Buton Tengah	12,33	16,73	13,72
15 Buton Selatan	10,75	12,66	11,86
Kota/Municipality			
1 Kendari	19,58	18,44	17,76
2 Baubau	13,87	13,55	12,59
Sulawesi Tenggara	326,86	331,71	307,10

Sumber/Source: BPS, Survei Sosial Ekonomi Nasional (Susenas)/BPS-Statistics Indonesia, National Socioeconomic Survey

Tabel

13.5

Table

Tingkat Partisipasi Sekolah Menurut Kabupaten/Kota di Provinsi Sulawesi Tenggara, 2016-2018

School Participation Rate by Regency/Municipality in Sulawesi Tenggara, 2016-2018

Kabupaten/Kota Regency/Municipality	Kelompok Umur Age Group		
	7 - 12	13 - 15	16 - 18
(1)	(2)	(3)	(4)
Kabupaten/Regency			
1 Buton	100,00	100,00	80,52
2 Muna	98,96	97,34	82,35
3 Konawe	100,00	91,86	67,94
4 Kolaka	99,74	96,02	71,46
5 Konawe Selatan	99,75	96,33	67,96
6 Bombana	100,00	86,41	58,86
7 Wakatobi	99,66	98,19	81,58
8 Kolaka Utara	99,71	87,09	53,34
9 Buton Utara	99,72	95,92	82,74
10 Konawe Utara	98,87	92,79	75,28
11 Kolaka Timur	99,51	94,70	64,82
12 Konawe Kepulauan	99,58	98,86	75,08
13 Muna Barat	100,00	87,16	82,07
14 Buton Tengah	90,35	99,10	95,06
15 Buton Selatan	100,00	96,72	44,10
Kota/Municipality			
1 Kendari	99,18	93,69	81,08
2 Baubau	99,60	96,72	80,76
Sulawesi Tenggara	99,27	94,29	73,47

Sumber/Source: BPS, Survei Sosial Ekonomi Nasional (Susenas)/BPS-Statistics Indonesia, National Socioeconomic Survey

Tabel

13.6

Table

Tingkat Pengangguran Terbuka Menurut Kabupaten/Kota di Provinsi Sulawesi Tenggara (Persen), 2016-2018

Unemployment Rate by Regency/Municipality in Sulawesi Tenggara (Percent), 2016-2018

Kabupaten/Kota Regency/Municipality	2016	2017	2018
(1)	(2)	(3)	(4)
Kabupaten/Regency			
1 Buton	-	2,47	1,60
2 Muna	-	5,65	5,61
3 Konawe	-	1,94	2,30
4 Kolaka	-	2,97	2,18
5 Konawe Selatan	-	1,65	2,62
6 Bombana	-	0,47	0,70
7 Wakatobi	-	2,43	2,43
8 Kolaka Utara	-	2,62	1,53
9 Buton Utara	-	1,48	1,76
10 Konawe Utara	-	4,23	3,59
11 Kolaka Timur	-	2,08	2,76
12 Konawe Kepulauan	-	5,41	1,19
13 Muna Barat	-	0,56	2,62
14 Buton Tengah	-	1,69	4,45
15 Buton Selatan	-	2,61	3,52
Kota/Municipality			
1 Kendari	-	7,22	6,04
2 Baubau	-	7,07	5,75
Sulawesi Tenggara	2,72	3,30	3,26

Sumber/Source: BPS, Survei Angkatan Kerja Nasional (Sakernas) Agustus/BPS-Statistics Indonesia, August National Labor Force Survey

Catatan/Note: Tahun 2016 Tidak Cukup Sampel Untuk Estimasi Sampai Level Kabupaten/Kota/ In 2016 there were not enough samples to estimate up to the Regency/Municipality level

Tabel

Table

13.7

Tingkat Partisipasi Angkatan Kerja Menurut Kabupaten/
Kota di Provinsi Sulawesi Tenggara (Persen), 2016-2018*Labour Force Participation Rate by Regency/Municipality
in Sulawesi Tenggara (Percent), 2016-2018*

Kabupaten/Kota Regency/Municipality		2016	2017	2018
(1)		(2)	(3)	(4)
Kabupaten/Regency				
1	Buton	-	65,92	68,02
2	Muna	-	64,45	64,52
3	Konawe	-	70,83	70,68
4	Kolaka	-	69,93	69,62
5	Konawe Selatan	-	69,16	74,53
6	Bombana	-	74,47	71,84
7	Wakatobi	-	64,88	70,48
8	Kolaka Utara	-	74,97	74,06
9	Buton Utara	-	73,46	74,78
10	Konawe Utara	-	70,26	75,28
11	Kolaka Timur	-	81,06	77,81
12	Konawe Kepulauan	-	68,40	76,34
13	Muna Barat	-	74,86	78,16
14	Buton Tengah	-	57,44	64,93
15	Buton Selatan	-	62,02	64,04
Kota/Municipality				
1	Kendari	-	62,93	61,42
2	Baubau	-	62,85	67,89
Sulawesi Tenggara		73,47	68,70	69,78

Sumber/Source: BPS, Survei Angkatan Kerja Nasional (Sakernas) Agustus/BPS-Statistics Indonesia, August National Labor Force Survey

Catatan/Note: Tahun 2016 Tidak Cukup Sampel Untuk Estimasi Sampai Level Kabupaten/Kota/ In 2016 there were not enough samples to estimate up to the Regency/Municipality level

Tabel

Table

13.8

Indeks Pembangunan Manusia Menurut Kabupaten/Kota
di Provinsi Sulawesi Tenggara, 2016-2018

*Human Development Index by Regency/Municipality in
Sulawesi Tenggara, 2016-2018*

Kabupaten/Kota Regency/Municipality	2016	2017	2018
(1)	(2)	(3)	(4)
Kabupaten/Regency			
1 Buton	63.69	64.47	65.08
2 Muna	66.96	67.61	68.47
3 Konawe	69.84	70.24	70.72
4 Kolaka	71.12	71.46	72.07
5 Konawe Selatan	66.97	67.23	67.51
6 Bombana	64.02	64.49	65.04
7 Wakatobi	67.5	67.99	68.52
8 Kolaka Utara	67.6	67.77	68.44
9 Buton Utara	65.95	66.4	67.13
10 Konawe Utara	67.2	67.71	68.50
11 Kolaka Timur	63.6	64.55	65.53
12 Konawe Kepulauan	62.56	63.44	64.36
13 Muna Barat	65.57	63.43	64.11
14 Buton Tengah	62.56	62.82	63.46
15 Buton Selatan	62.55	63.2	63.47
Kota/Municipality			
1 Kendari	81.66	81.83	82,22
2 Baubau	73.99	74.14	74.67
Sulawesi Tenggara	69.31	69.86	70.61

Sumber/Source: BPS/BPS-Statistics Indonesia

Tabel

13.9

Table

Angka Harapan Hidup Menurut Kabupaten/Kota di Provinsi Sulawesi Tenggara, 2016-2018

Life Expectancy by Regency/Municipality in Sulawesi Tenggara Province, 2016-2018

Kabupaten/Kota Regency/Municipality		2016	2017	2018
(1)		(2)	(3)	(4)
Kabupaten/Regency				
1	Buton	67,23	67,30	67,60
2	Muna	69,77	69,77	69,97
3	Konawe	69,48	69,52	69,76
4	Kolaka	69,97	70,05	70,38
5	Konawe Selatan	69,93	69,98	70,24
6	Bombana	67,72	67,82	68,17
7	Wakatobi	69,54	69,59	69,85
8	Kolaka Utara	69,62	69,74	69,94
9	Buton Utara	70,37	70,38	70,56
10	Konawe Utara	68,64	68,69	68,95
11	Kolaka Timur	71,58	71,66	71,99
12	Konawe Kepulauan	67,87	67,88	68,06
13	Muna Barat	69,78	69,79	69,97
14	Buton Tengah	67,17	67,17	67,33
15	Buton Selatan	67,17	67,17	67,30
Kota/Municipality				
1	Kendari	72,98	73,02	73,26
2	Baubau	70,47	70,50	70,72
Sulawesi Tenggara		70,46	70,47	70,72

Sumber/Source: BPS/BPS-Statistics Indonesia

Tabel

13.10

Table

Pertumbuhan Ekonomi Menurut Kabupaten/Kota di
Provinsi Sulawesi Tenggara (persen), 2016-2018

*Economics Growth by Regency/Municipality in Sulawesi
Tenggara Province(percent), 2016–2018*

Kabupaten/Kota Regency/Municipality	2016	2017	2018
(1)	(2)	(3)	(4)
Kabupaten/Regency			
1 Buton	4,74	4,93	5,05
2 Muna	6,08	5,02	5,16
3 Konawe	5,53	5,21	7,44
4 Kolaka	5,13	10,40	6,68
5 Konawe Selatan	6,95	6,69	5,67
6 Bombana	5,41	6,50	6,48
7 Wakatobi	7,97	5,96	6,50
8 Kolaka Utara	7,67	6,03	6,64
9 Buton Utara	6,04	6,28	5,89
10 Konawe Utara	5,64	6,00	6,38
11 Kolaka Timur	7,40	5,11	6,10
12 Konawe Kepulauan	7,82	7,10	7,42
13 Muna Barat	7,21	5,31	6,63
14 Buton Tengah	8,08	6,35	5,96
15 Buton Selatan	7,16	6,98	5,48
Kota/Municipality			
1 Kendari	9,01	6,39	6,26
2 Baubau	8,04	6,87	6,76
Sulawesi Tenggara	6,51	6,76	6,42

Sumber/Source: BPS/BPS-Statistics Indonesia

DATA

MENCERDASKAN BANGSA

Enlighten The Nation



**BADAN PUSAT STATISTIK
KABUPATEN KOLAKA TIMUR**

BPS - Statistics Of Kolaka Timur Regency

Jl. Poros Kendari-Kolaka, Kel. Rate-rate, Tirawuta
Homepage- <http://koltimkab.bps.go.id> Email: bps7411@bps.go.id

