

Katalog BPS: 1102001.9404

# KABUPATEN DOGIYAI DALAM ANGKA 2018

*Dogiyai Regency in Figures*



**BADAN PUSAT STATISTIK  
KABUPATEN NABIRE**  
*Statistic of Nabire Regency*

# KABUPATEN DOGIYAI DALAM ANGKA 2018

*Dogiyai Regency in Figures*



# **Kabupaten Dogiyai Dalam Angka**

## ***Dogiyai Regencyin Figures***

### **2018**

**ISBN:**

**No. Publikasi/***Publication Number:*

**Katalog/Catalog:**

**Ukuran Buku/Book Size:** 14,8 cm x 21 cm

**Jumlah Halaman/Number of Pages:** xxvi + 210 halaman /pages

**Naskah/Manuscript:**

Badan Pusat Statistik Kabupaten Nabire

*BPS-Statistics of Nabire Regency*

**Gambar Kover oleh/Cover Designed by:**

Badan Pusat Statistik Kabupaten Nabire

*BPS-Statistics of Nabire Regency*

**Ilustrasi Kover/Cover Illustration:**

Kantor Bappeda Kabupaten Dogiyai

*Bappeda Office at Dogiyai Regency*

**Diterbitkan oleh/***Published by:*

© BPS Kabupaten Nabire/*BPS-Statistics of Nabire Regency*

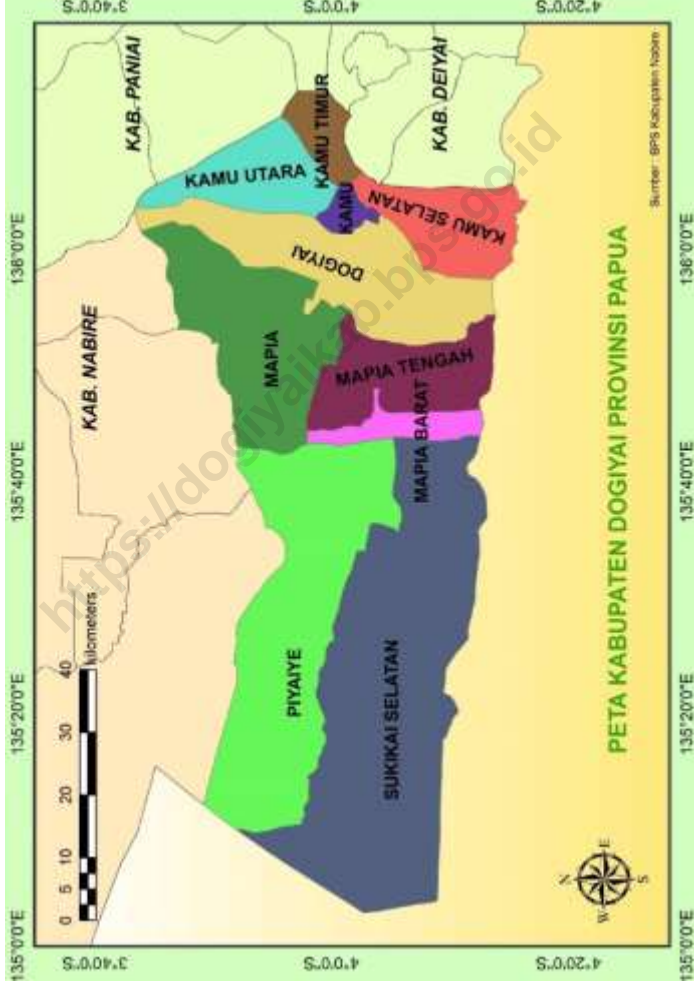
**Dicetak oleh/***Printed by:*

BPS Kabupaten Nabire/*BPS-Statistics of Nabire Regency*

**Dilarang mengumumkan, mendistribusikan, mengomunikasikan, dan/atau menggandakan sebagian atau seluruh isi buku ini untuk tujuan komersial tanpa izin tertulis dari Badan Pusat Statistik**

*Prohibited to announce, distribute, communicate, and/or copy part or all of this book for commercial purpose without permission from BPS-Statistics Indonesia*

**Peta Wilayah Kabupaten Dogiyai**  
**Map of Dogiyai Regency**







**KEPALA BPS KABUPATEN NABIRE**  
*CHIEF STATISTICIAN OF NABIRE REGENCY*



**Tri Setyanto, SST**





## KATA PENGANTAR

Kabupaten Dogiyai Dalam Angka 2018 merupakan publikasi tahunan yang diterbitkan oleh BPS Kabupaten Nabire. Disadari bahwa publikasi ini belum sepenuhnya memenuhi harapan pihak pemakai data khususnya para perencana, namun diharapkan dapat membantu melengkapi penyusunan rencana pembangunan di Kabupaten Dogiyai.

Publikasi ini dapat terwujud berkat kerja sama dan bantuan dari berbagai pihak baik instansi pemerintah maupun swasta. Kepada semua pihak yang telah memberikan bantuan disampaikan penghargaan dan terima kasih yang sebesar –besarnya.

Walaupun publikasi ini telah disiapkan sebaik-baiknya, namun disadari masih ada kekurangan dan kesalahan yang terjadi. Untuk perbaikan publikasi ini, tanggapan dan saran yang bersifat konstruktif dari para pemakai sangat diharapkan.

Nabire, Agustus 2018

Kepala BPS

Kabupaten Nabire

Tri Setyanto, SST



## **PREFACE**

*Dogiyai Regency in Figures 2018 is an annual publication written by BPS Regency of Nabire. Honestly, this publication has not perfect yet and has not filled the user's hope, especially for the planners yet, but hopefully it can help to equip compilation of development planning in this regency.*

*This comprehensive publication has been made possible with the assistance and contribution from several governmental institutions and private organizations. To all parties who have been involved in the preparation of this publication, we would like to express our sincerest appreciation and gratitude.*

*Comments and constructive suggestions for the improvement of this publication are always welcome.*

*Nabire, August 2018*

*Kepala BPS*

*Kabupaten Nabire*

*Tri Setyanto, SST*

## DAFTAR ISI

## Contents

	Uraian <i>Description</i>	Halaman <i>Page</i>
	Halaman Katalog/ <i>Catalogue</i> .....	ii
	Peta Kabupaten Dogiyai/ <i>Map of Dogiyai Regency</i> .....	iii
	Foto Kepala BPS Kabupaten Nabire <i>Photo of ChiefStatistician of Nabire Regency</i> .....	v
	Kata Pengantar/ <i>Preface</i> .....	vii
	Daftar Isi/ <i>Contents</i> .....	ix
	Daftar Tabel/ <i>Table List</i> .....	xi
	Daftar Gambar/ <i>Figures List</i> .....	xxiii
	Penjelasan Umum/ <i>Explanatory Notes</i> .....	xxv
<b>BAB I</b>	<b>GEOGRAFI DAN IKLIM/<i>Geography And Climate</i></b> .....	<b>1</b>
	1.1 Geografi/ <i>Geography</i> .....	7
	1.2 Iklim/ <i>Climate</i> .....	10
<b>BAB II</b>	<b>PEMERINTAHAN/<i>Government</i></b> .....	<b>13</b>
	2.1 Wilayah Administratif/ <i>Administrative Area</i>	18
	2.2 Dewan Perwakilan Rakyat Daerah/ <i>The Regional House Of Representative</i> .....	29
	2.3 Pegawai Negeri Sipil/ <i>Civil Servants</i> .....	32
	2.4 Pertanahan/ <i>Land</i> .....	34
	2.5 Politik Pemerintahan/ <i>Politics and Government</i> .....	35
<b>BAB III</b>	<b>PENDUDUK DAN KETENAGAKERJAAN</b> .....	<b>39</b>
	<b><i>Population and Employment</i></b> .....	
	3.1 Kependudukan/ <i>Population</i> .....	52
	3.2 Ketenagakerjaan/ <i>Employment</i> .....	56
<b>BAB IV</b>	<b>SOSIAL/<i>Social</i></b> .....	<b>61</b>
	4.1 Pendidikan/ <i>Education</i> .....	83
	4.2 Kesehatan/ <i>Health</i> .....	93
	4.3 Kriminalitas/ <i>Crime</i> .....	97
	4.4 Agama/ <i>Religion</i> .....	98
	4.5 Kemiskinan/ <i>Poverty</i> .....	99
<b>BAB V</b>	<b>PERTANIAN/<i>Agriculture</i></b> .....	<b>101</b>
	5.1 Tanaman Pangan/ <i>Food Crops</i> .....	120
	5.2 Hortikultura/ <i>Horticulture</i> .....	121
	5.3 Perkebunan/ <i>Plantation</i> .....	123
	5.4 Peternakan/ <i>Animal Husbandry</i> .....	124
	5.5 Kehutanan/ <i>Forestry</i> .....	126

## CONTENTS

<b>BAB VI</b>	<b>PERDAGANGAN/Trade .....</b>	<b>129</b>
	6.1 Usaha Perusahaan/ <i>Establishment</i> .....	135
	6.2 Koperasi/ <i>Cooperative</i> .....	137
<b>BAB VII</b>	<b>TRANSPORTASI, KOMUNIKASI DAN PARIWISATA</b>	<b>139</b>
	<b><i>Transportation, Communication and Tourism</i>.....</b>	
	7.1 Infrastruktur Jalan/ <i>Road Infrastructure</i> .....	145
	7.2 Komunikasi/ <i>Communication</i> .....	151
	7.3 Pariwisata/ <i>Tourism</i> .....	156
<b>BAB VIII</b>	<b>KEUANGAN DAERAH DAN HARGA</b>	<b>159</b>
	<b><i>Local Finance and Prices</i> .....</b>	
	8.1 Keuangan Daerah/ <i>Local Finance</i> .....	162
	8.2 Harga/ <i>Finance</i> .....	165
	8.3 Perbankan/ <i>Banking</i> .....	167
<b>BAB IX</b>	<b>PENGELUARAN DAN KONSUMSI</b>	<b>181</b>
	<b><i>Expenditure and Consumption</i> .....</b>	
<b>BAB X</b>	<b>PENDAPATAN REGIONAL/<i>Regional Income</i> .....</b>	<b>189</b>
<b>BAB XI</b>	<b>PERBANDINGAN ANTAR KABUPATEN/KOTA</b>	<b>203</b>
	<b><i>Regency/Municipal Comparison</i> .....</b>	

## DAFTAR TABEL

## Table List

	Uraian <i>Description</i>	Halaman <i>Page</i>
<b>BAB I</b>		
<b>GEOGRAFI DAN IKLIM</b>		
<i>Geography And Climate</i>		
<u>Tabel</u> <i>Table</i>	1.1.1 Luas Wilayah Menurut Distrik di Kabupaten Dogiyai, 2017 <i>Total Area by Subdistrict in Dogiyai Regency, 2017</i>	7
	1.1.2 Tinggi Wilayah di Atas Permukaan Laut (DPL) Menurut Distrik di Kabupaten Dogiyai, 2017 <i>Height Above Mean Sea Level (AMSL) by Subdistrict in Dogiyai Regency, 2017</i>	8
	1.1.3 Jarak dari Ibukota Distrik ke Ibukota Kabupaten di Kabupaten Dogiyai (km), 2017 <i>Distance between Subdistrict Capital and Regency Capital in Dogiyai Regency (km), 2017</i>	9
	1.2.1 Rata-rata Suhu dan Kelembaban Udara Menurut Bulan di Kabupaten Dogiyai, 2017 <i>Average Temperature and Humidity by Month in Dogiyai Regency, 2017</i>	10
	1.2.2 Rata-Rata Tekanan Udara, Kecepatan Angin dan Penyinaran Matahari Menurut Bulan di Kabupaten Dogiyai, 2017 <i>Average Atmospheric Pressure, Wind Velocity and Duration of Sunshine by Month in Dogiyai Regency, 2017</i>	11
	1.2.3 Jumlah Curah Hujan dan Hari Hujan Menurut Bulan di Kabupaten Dogiyai, 2017 <i>Amount of Precipitation and Number of Rainy Days by Month in Dogiyai Regency, 2017</i>	12
<b>BAB II</b>		
<b>PEMERINTAHAN</b>		
<i>Government</i>		
<u>Tabel</u> <i>Table</i>	2.1.1 Jumlah Desa/Kelurahan Menurut Distrik di Kabupaten Dogiyai, 2017 <i>Number of Villages by Subdistricts in Dogiyai Regency, 2017</i>	18



TABLE LIST

2.1.2	Nama Kampung/Kelurahan dan Status Pemerintahan Wilayah Kabupaten Dogiyai Menurut Distrik, 2017 <i>Names of Village/Wards and Government Status of Dogiyai Regency by Subdistrict, 2017</i>	19
2.2.1	Komposisi Keanggotaan DPRD Kabupaten Dogiyai menurut Fraksi Periode 2014 – 2019 <i>Compotition of Parliament Members of Dogiyai Regency by Fraction, 2014 - 2019</i>	29
2.2.2	Komposisi Keanggotaan Kabupaten Dogiyai menurut Komisi Periode 2014 – 2019 <i>Compotition of Parliament Members of Dogiyai Regency by Comission, 2014 - 2019</i>	30
2.2.3	Komposisi Keanggotaan DPRD Kabupaten Dogiyai Periode 2014 – 2019 <i>Compotition of Parliament Members of Dogiyai Regency by Commission, 2014 - 2019</i>	31
2.3.1	Jumlah Pegawai Negeri Sipil Menurut Pendidikan Tertinggi yang Ditamatkan di Kabupaten Dogiyai, 2017 <i>Number of Civil Servants by Educational Attainment in Dogiyai Regency, 2017</i>	32
2.3.2	Jumlah Pegawai Negeri Sipil Menurut Golongan Kepangkatan di Kabupaten Dogiyai, 2017 <i>Number of Civil Servants by Hierarchy in Dogiyai Regency, 2017</i>	33
2.4.1	Banyaknya Sertifikat Tanah yang Dikeluarkan Menurut Jenis Hak di Kabupaten Dogiyai, 2013 – 2017 <i>The amount of the Land Certificate Issued According to Type of Land Right in Dogiyai, 2013 – 2017</i>	34
2.5.1	Banyaknya Peserta Pemilihan Bupati/ Wakil Bupati Dogiyai Menurut Distrik dan Jenis Kelamin, 2017 <i>Number of Members from 2017's Regional Chief Election in Dogiyai by District and Sex</i>	35
2.5.2	Perolehan Suara Peserta Pemilihan Umum, Kabupaten Dogiyai untuk Anggota DPRD Kabupaten menurut Daerah Pemilihan 2017 <i>Number of Legal Vote from 2017 General Election in Dogiyai Regency for Central Parliament, Provincial Parliament and Regency Parliament by Election Region</i>	36
2.5.3	Perolehan Suara Peserta Pemilihan Umum Kabupaten Dogiyai untuk Anggota DPR-RI dan DPRD Provinsi, 2017 <i>Number of Legal Vote from General Election in Dogiyai Regency for Central Parliament and Provincial Parliament 2017</i>	37

**BAB III**  
**KEPENDUDUKAN DAN KETENAGAKERJAAN**  
*Population and Employment*

<u>Tabel</u> Table	3.1.1	Penduduk Kabupaten Dogiyai menurut Jenis Kelamin dan Laju Pertumbuhannya, 2013 – 2017 <i>Number of Population by Sex and Growth in Dogiyai Regency, 2013 – 2017</i>	52
	3.1.2	Distribusi dan Kepadatan Penduduk di Kabupaten Dogiyai per Distrik, 2017 <i>Distribution and Density Population of Dogiyai Regency by Subdistrict , 2017</i>	53
	3.1.3	Penduduk Kabupaten Dogiyai menurut Jenis Kelamin dan Rasio Jenis Kelamin per Distrik, 2017 <i>Population of Dogiyai Regency by Sex and Sex Ratio by Subdistrict, 2017</i>	54
	3.1.4	Penduduk Kabupaten Dogiyai menurut Kelompok Umur dan Jenis Kelamin, 2017 <i>Population of Dogiyai Regency by Age Group and Sex, 2017</i>	55
	3.2.1	Jumlah Penduduk Berumur 15 Tahun Keatas Menurut Jenis Kegiatan Selama Seminggu yang Lalu dan Jenis Kelamin di Kabupaten Dogiyai, 2015 <i>Population Aged 15 Years and Over by Type of Activity During The Previous Week and Sex in Dogiyai Regency, 2015</i>	56
	3.2.2	Jumlah Penduduk Berumur 15 Tahun Ke Atas Menurut Pendidikan Tertinggi yang Ditamatkan dan Jenis Kegiatan Selama Seminggu yang Lalu di Kabupaten Dogiyai, 2015 <i>Population Aged 15 Years and Over by Educational Attainment and Type of Activity During The Previous Week in Dogiyai Regency, 2015</i>	57
	3.2.3	Jumlah Penduduk Berumur 15 Tahun Keatas yang Bekerja Selama Seminggu yang Lalu Menurut Kelompok Umur dan Jenis Kelamin di Kabupaten Dogiyai, 2015 <i>Population Aged 15 Years and Over Who Worked During the Previous Week by Age Group and Sex in Dogiyai Regency, 2015</i>	58
	3.2.4	Jumlah Penduduk Berumur 15 Tahun Ke Atas yang Bekerja Selama Seminggu yang Lalu Menurut Lapangan Pekerjaan Utama dan Jenis Kelamin di Kabupaten Dogiyai, 2015 <i>Population Aged 15 Years and Over Who Worked During the Previous Week by Main Industry and Sex in Dogiyai Regency, 2015</i>	59

## TABLE LIST

3.2.5	Jumlah Penduduk Berumur 15 Tahun Ke Atas yang Bekerja Selama Seminggu yang Lalu Menurut Status Pekerjaan Utama dan Jenis Kelamin di Kabupaten Dogiyai, 2015 <i>Population Aged 15 Years and Over Who Worked During the Previous Week by Main Employment Status and Sex in Dogiyai Regency, 2015</i>	60
-------	--	----

### **BAB IV** **SOSIAL** *Social*

<u>Tabel</u> Table	4.1.1	Persentase Penduduk Usia 7–24 Tahun Menurut Jenis Kelamin, Kelompok Umur Sekolah, dan Partisipasi Sekolah di Kabupaten Dogiyai, 2017 <i>Percentage of Population Aged 7-24 Years by Sex, Age Group, and School Participation in Dogiyai Regency, 2017</i>	83
	4.1.2	Angka Partisipasi Murni (APM) dan Angka Partisipasi Kasar (APK) Menurut Jenjang Pendidikan dan Jenis Kelamin di Kabupaten Dogiyai, 2017 <i>Net Enrolment Rate and Gross Enrolment Rate by Educational Level and Sex in Dogiyai Regency, Even Semester 2017/2017</i>	84
	4.1.3	Banyaknya Sekolah, Guru dan Murid menurut Jenis Sekolah di Kabupaten Dogiyai, Semester Genap Tahun Ajaran 2017/2017 <i>Number of School Teachers and Pupils by Type of School in Dogiyai Regency, Even Semester 2017/2017</i>	85
	4.1.4	Banyaknya Sekolah menurut Status Sekolah di Kabupaten Dogiyai, Semester Genap Tahun Ajaran 2017/2017 <i>Number of School by School Status in Dogiyai Regency, 2015</i>	86
	4.1.5	Banyaknya Guru menurut Status Sekolah di Kabupaten Dogiyai, Semester Genap Tahun Ajaran 2017/2017 <i>Number of Teacher by School Status in Dogiyai Regency, Even Semester 2017/2017</i>	87
	4.1.6	Banyaknya Murid menurut Status Sekolah di Kabupaten Dogiyai, Semester Genap Tahun Ajaran 2017/2017 <i>Number of Pupils by School Status in Dogiyai Regency, Even Semester 2017/2017</i>	88
	4.1.7	Banyaknya Sekolah, Guru, Murid Dan Rasio Murid Sekolah Dasar menurut Distrik di Kabupaten Dogiyai, Semester Genap Tahun Ajaran 2017/2017 <i>Number of Primary School, Teacher, Pupils and Pupils Ratio</i>	

	<i>by Subdistrict in Dogiyai Regency, Even Semester 2017/2017</i>	89
4.1.8	Banyaknya Sekolah, Guru, Murid dan Ratio Murid Sekolah Menengah Pertama menurut Distrik di Kabupaten Dogiyai, Semester Genap Tahun Ajaran 2017/2017 <i>Number of General Junior High School, Teacher, Pupils and Pupils Ratio by Subdistrict in Dogiyai Regency, Even Semester 2017/2017</i>	90
4.1.9	Banyaknya Sekolah, Guru, Murid dan Ratio Murid Sekolah Menengah Atas menurut Distrik di Kabupaten Dogiyai, Semester Genap Tahun Ajaran 2017/2017 <i>Number of General Senior High School, Teacher, Pupils and Pupils Ratio by Subdistrict in Dogiyai Regency, Even Semester 2017/2017</i>	91
4.1.10	Banyaknya Sekolah, Guru, Murid dan Ratio Murid Sekolah Menengah Kejuruan menurut Distrik di Kabupaten Dogiyai, Semester Genap Tahun Ajaran 2017/2017 <i>Number of Vocational Senior High School, Teacher, Pupils and Pupils Ratio by Subdistrict in Dogiyai Regency, Even Semester 2017/2017</i>	92
4.2.1	Jumlah Fasilitas Kesehatan menurut Distrik di Kabupaten Dogiyai, 2017 <i>Number of Health Facilities by Subdistrict in Dogiyai Regency, 2017</i>	93
4.2.2	Jumlah Tenaga Kesehatan menurut Distrik di Kabupaten Dogiyai, 2017 <i>Number of Health Personal Medical by Subdistrict in Dogiyai Regency, 2017</i>	96
4.3.1	Data Personil Polres Nabire di Kabupaten Dogiyai, 2017 <i>Data of Personnel in Resort Police of Nabire in Dogiyai Regency, 2017</i>	97
4.4.1	Jumlah Tempat Peribadatan menurut Distrik di Kabupaten Dogiyai, 2017 <i>Number of Religion Worship Facilities by Subdistrict in Dogiyai Regency, 2015</i>	98
4.5.1	Garis Kemiskinan dan Penduduk Miskin di Kabupaten Dogiyai, 2010–2017 <i>Poverty Line and Number of Poor People in Dogiyai Regency, 2010–2017</i>	99

**BAB V**  
**PERTANIAN**  
*Agriculture*

<u>Tabel</u> Table	5.1.1	Luas Panen dan Produksi Komoditi Tanaman Pangan di Kabupaten Dogiyai, 2017 <i>Haverstand Area and Comodity Plant Production in Dogiyai Regency, 2017</i>	120
	5.2.1	Luas Panen dan Produksi Tanaman Sayur-sayuran menurut Jenis Sayuran di Kabupaten Dogiyai Tahun 2017 (Ton). <i>Harvested Area and Production of Vegetable Crops by Type of Vegetables in Dogiyai District 2017 (Ton)</i>	121
	5.2.2	Luas Panen dan Produksi Buah-buahan menurut Jenis Buah di Kabupaten Dogiyai, 2017 (Ton) <i>Harvested Area and Production of Fruits by Fruit Type in Dogiyai Regency, 2017 (Ton)</i>	122
	5.3.1	Luas Areal dan Produksi Tanaman Perkebunan Menurut Jenis Tanaman di Kabupaten Dogiyai, 2017 <i>Area and Production by Type of Plantation Crops in Dogiyai Regency, 2017</i>	123
	5.4.1	Produksi Ternak Akhir Tahun menurut Jenis Ternak di Kabupaten Dogiyai, 2015 <i>Livestock Production by Kind in Dogiyai Regency, 2015</i>	124
	5.4.2	Produksi Ternak Unggas Akhir Tahun menurut Jenis Unggas di Kabupaten Dogiyai, 2015 <i>Poultry Production by Kind in Dogiyai Regency, 2015</i>	125
	5.5.1	Luas Hutan menurut Peta Paduserasi Kabupaten Dogiyai, 2017 (Ha) <i>Forest Area by Paduserasi Map in Dogiyai Regency, 2017 (Ha)</i>	126
	5.5.2	Luas Rencana Reboisasi dan Penghijauan menurut Kecamatan di Kabupaten Dogiyai, 2017 (Ha) <i>Planned Reforestation and Afforestation of Regreening Areas by District, in Dogiyai Regency, 2017 (Ha)</i>	127

**BAB VI**  
**PERDAGANGAN**  
*Trade*

<u>Tabel</u> Table	6.1.1	Banyaknya Perusahaan Perdagangan menurut Golongan Usaha dan Kecamatan, 2017 <i>Number of Trading Companies by Type and District, 2017</i>	135
-----------------------	-------	--	-----

6.1.2	Jumlah Pengusaha berdasarkan SIUP dan Perusahaan yang telah Memperoleh TDP, 2017 <i>Amount of Trade by SIUP and TDP by Establishment Group, 2017</i>	136
6.2.1	Banyaknya Koperasi yang ada di kabupaten Dogiyai di rinci per Distrik, 2014 <i>Number of Cooperatif by group in Nabire Regency, 2017</i>	137

**BAB VII**

**TRANSPORTASI, KOMUNIKASI DAN PARIWISATA**

*Transportation, Communication and Tourism*

<u>Tabel</u> Table	7.1.1	Panjang Jalan Propinsi dan Kabupaten (Km) di Kabupaten Dogiyai Tahun 2013 – 2017 <i>Length of Road Province and Regency in Dogiyai Regency (Km), 2013 – 2017</i>	145
	7.1.2	Panjang Jalan Propinsi Dan Kabupaten menurut Jenis Permukaan di Kabupaten Dogiyai (Km), 2013 – 2017 <i>Length of Road Province And Regency in Dogiyai Regency (Km), 2013 – 2017</i>	146
	7.1.3	Banyaknya Lalu Lintas Pesawat Udara di Bandara Udara Moanemani, 2017 <i>Number of Air Traffic In Moanemani Airport, 2017</i>	147
	7.1.4	Jumlah Lalu Lintas Angkutan Udara di Bandara Udara Moanemani, 2017 <i>Number of Pasangger In Moanemani Airport, 2017</i>	148
	7.1.5	Banyaknya Lalu Lintas Bagasi Pesawat Udara di Bandara Udara Moanemani, 2017 <i>Number of Bagage Air Traffic In Moanemani Airport, 2017</i>	149
	7.1.6	Banyaknya Bongkar Muat Barang Melalui Bandara Udara Moanemani, 2017 <i>Number of Cargo In Moanemani Airport, 2017</i>	150
	7.2.1	Banyaknya Kantor Pos, Kantor Pos Tambahan, Pos Pembantu, dan Rumah Pos di Kabupaten Nabire Menurut Distrik, 2017 <i>Number of Post Office, Additional Post Office, Auxiliary Post, and Mailing House in Nabire Regency by Subdistrict, 2017</i>	151
	7.2.2	Banyaknya Lalu Lintas Surat Pos Berdasarkan Jenis Pengiriman Melalui Kantor Pos/ Pos Pembantu Menurut Distrik, 2017 <i>Number of Traffic Post Mail by Delivery Type via Post Office / Auxiliary Post by Subdistrict, 2017</i>	152

## TABLE LIST

7.2.3	Banyaknya Lalu Lintas Paket Pos Berdasarkan Jenis Pengiriman Melalui Kantor Pos/ Pos Pembantu Menurut Distrik, 2017 <i>Number of Traffic Pos Package by Delivery Type via Post Office / Auxiliary Post by Subdistrict, 2017</i>	153
7.2.4	Lalu Lintas Wesel Pos Yang dikirim Untuk Dalam Negeri, Luar Negeri Melalui Kantor Pos dan Pos Pembantu menurut Distrik, 2017 <i>Money Order Sent for Domestic and International Direction Via Post Office and Auxiliary Post by Subdistrict, 2017</i>	154
7.2.5	Lalu Lintas Wesel Pos Yang diterima Untuk Dalam Negeri, Luar Negeri Melalui Kantor Pos dan Pos Pembantu menurut Distrik, 2017 <i>Money Order Received from Domestic and International Via Post Office and Auxiliary Post by Subdistrict, 2017</i>	155
7.3.1	Banyaknya Distrik yang Memiliki Sarana Pemasaran Produksi di Kabupaten Dogiyai, 2014 <i>Number of Subdistrict which Have Production Facility Marketing in Dogiyai Regency, 2014</i>	156

## BAB VIII

### KEUANGAN DAERAH DAN HARGA

#### *Local Finance and Prices*

<u>Tabel</u> <i>Table</i>	8.1.1 APBD Kabupaten Dogiyai Tahun Anggaran 2015 <i>APBD of Dogiyai Regency Government Period 2015</i>	162
	8.2.1 Perkembangan Harga Eceran 9 Bahan Pokok di Kabupaten Dogiyai Pada Bulan Januari 2017 <i>Trend of Retail Price of 9 Essential Commodities in Dogiyai Regency, January 2017</i>	165
	8.2.2 Perkembangan Harga Eceran 9 Bahan Pokok di Kabupaten Dogiyai Pada Bulan Februari 2017 <i>Trend of Retail Price of 9 Essential Commodities in Dogiyai Regency, February 2017</i>	166
	8.2.3 Perkembangan Harga Eceran 9 Bahan Pokok di Kabupaten Dogiyai Pada Bulan Maret 2017 <i>Trend of Retail Price of 9 Essential Commodities in Dogiyai Regency, March 2017</i>	167
	8.2.4 Perkembangan Harga Eceran 9 Bahan Pokok di Kabupaten Dogiyai Pada Bulan April 2017 <i>Trend of Retail Price of 9 Essential Commodities in Dogiyai Regency, April 2017</i>	168

8.2.5	Perkembangan Harga Eceran 9 Bahan Pokok di Kabupaten Dogiyai Pada Bulan Mei 2017 <i>Trend of Retail Price of 9 Essential Commodities in Dogiyai Regency, May 2017</i>	169
8.2.6	Perkembangan Harga Eceran 9 Bahan Pokok di Kabupaten Dogiyai Pada Bulan Juni 2017 <i>Trend of Retail Price of 9 Essential Commodities in Dogiyai Regency, June 2017</i>	170
8.2.7	Perkembangan Harga Eceran 9 Bahan Pokok di Kabupaten Dogiyai Pada Bulan Juli 2017 <i>Trend of Retail Price of 9 Essential Commodities in Dogiyai Regency, July 2017</i>	171
8.2.8	Perkembangan Harga Eceran 9 Bahan Pokok di Kabupaten Dogiyai Pada Bulan Agustus 2017 <i>Trend of Retail Price of 9 Essential Commodities in Dogiyai Regency, August 2017</i>	172
8.2.9	Perkembangan Harga Eceran 9 Bahan Pokok di Kabupaten Dogiyai Pada Bulan September 2017 <i>Trend of Retail Price of 9 Essential Commodities in Dogiyai Regency, September 2017</i>	173
8.2.10	Perkembangan Harga Eceran 9 Bahan Pokok di Kabupaten Dogiyai Pada Bulan Oktober 2017 <i>Trend of Retail Price of 9 Essential Commodities in Dogiyai Regency, October 2017</i>	174
8.2.11	Perkembangan Harga Eceran 9 Bahan Pokok di Kabupaten Dogiyai Pada Bulan Nopember 2017 <i>Trend of Retail Price of 9 Essential Commodities in Dogiyai Regency, November 2017</i>	175
8.2.12	Perkembangan Harga Eceran 9 Bahan Pokok di Kabupaten Dogiyai Pada Bulan Desember 2017 <i>Trend of Retail Price of 9 Essential Commodities in Dogiyai Regency, December 2017</i>	176
8.3.1	Banyaknya Bank Umum, Bank Perkreditan Rakyat Koperasi Unit Desa dan Koperasi Non KUD Menurut Distrik Di Kabupaten Dogiyai, 2015 <i>Number of Public Bank, BPR, Village Cooperative Unit and Non Village Cooperative Unit by Subdistrict in Dogiyai Regency, 2015</i>	177
8.3.2	Jumlah Aktiva Rupiah dan Valuta Asing (Juta Rp) Bank Umum dan BPR menurut Bulan di Kabupaten Dogiyai, 2017 <i>Total Commercial and Rural Bank's Assets (Million Rp) and Foreign Currency by Months in Dogiyai Regency, 2017</i>	178



## TABLE LIST

8.3.3	Posisi Simpanan Masyarakat Rupiah dan Valuta Asing Bank Umum dan BPR di Kabupaten Dogiyai, 2011 – 2017 (Juta Rp) <i>Outstanding of Private Deposit in Rupiah and Foreign Currency of Commercial and Rural Banks in Dogiyai Regency, 2011 – 2017 (Million Rp)</i>	179
8.3.4	Posisi Pinjaman yang diberikan Rupiah dan Valuta Asing Bank Umum dan BPR menurut Sektor Ekonomi Berdasarkan Lokasi Proyek di Kabupaten Dogiyai, 2014 – 2017 (Juta Rp) <i>Outstanding of Loans in Rupiah and Foreign Currency of Commercial and Rural Banks by Economic Sectors Based on Project Location in Dogiyai Regency, 2014 – 2017 (Million Rp)</i>	180

## BAB IX

### PENGELUARAN PENDUDUK DAN KONSUMSI MAKANAN

#### *Population Expenditure and Food Consumption*

<u>Tabel</u> Table	9.1	Rata-rata Pengeluaran per Kapita Sebulan Menurut Kelompok Barang Makanan di Kabupaten Dogiyai (rupiah) 2014 – 2015 <i>Average Monthly Expenditure per Capita by Food Commodities in Dogiyai (Rp) 2014–2017</i>	186
	9.2	Rata-rata Pengeluaran per Kapita Sebulan Menurut Kelompok Barang Bukan Makanan di Kabupaten Dogiyai (rupiah) 2014 – 2017 <i>Average Monthly Expenditure per Capita by Non Food Commodities in Dogiyai (Rp) 2014 - 2015</i>	187
	9.3	Rata-rata Pengeluaran per Kapita Sebulan untuk Makanan dan Bukan Makanan di Kabupaten Dogiyai (Rp) 2014 – 2017 <i>Average Monthly Expenditure per Capita by Food and Non Food Commodities in Dogiyai (Rp) 2014 – 2017</i>	188

## BAB X

### PENDAPATAN REGIONAL

#### *Regional Income*

<u>Tabel</u> Table	10.1	Produk Domestik Regional Bruto Kabupaten Dogiyai Atas Dasar Harga Konstan Dirinci Menurut Lapangan Usaha (Juta Rupiah), 2014 – 2017 (2010 = 100) <i>Gross Regional Domestic Product Dogiyai Regency at COnstant Market Prices specified by Industry (Million Rupiah), 2014-2017 (2010 = 100)</i>	199
-----------------------	------	---	-----

10.2	<p>Produk Domestik Regional Bruto Kabupaten Dogiyai Atas Dasar Harga Berlaku 2010 Dirinci Menurut Lapangan Usaha (Jutaan Rupiah), 2014-2017 <i>Gross Regional Domestic Product Dogiyai Regency 2010 Current Prices Top specified by Industrial (Millions of Rupiah), 2014-2017</i></p>	200
10.3	<p>Distribusi Persentase Produk Domestik Regional Bruto atas Dasar Harga Berlaku Kabupaten Dogiyai (Juta Rupiah) 2014 – 20156 <i>Percentage Distribution of Gross Regional Domestic Product at Current Market Prices on Dogiyai District (Million), 2014 – 2017</i></p>	201
10.4	<p>Laju Pertumbuhan Produk Domestik Regional Bruto Kabupaten Dogiyai Atas Dasar Harga Berlaku Dirinci Menurut Lapangan Usaha (%), 2014-2017 <i>Growth Rate of Gross Regional Domestic Product Dogiyai Subdistrict Upper Constant Prices specified by Industry (%), 2014-2017</i></p>	202

**BAB XI**

**PERBANDINGAN ANTAR KABUPATEN/ KOTA**

*Regency/Municipal Comparison*

<u>Tabel</u> <i>Table</i>	11.1	<p>Jumlah Penduduk Menurut Kabupaten/Kota di Provinsi Papua (jiwa) 2013 – 2017 <i>Population of Regencies/Cities in Papua Province (person), 2013 – 2017</i></p>	206
	11.2	<p>Laju Pertumbuhan Produk Domestik Regional Bruto Beberapa Kabupaten/Kota di Papua Menurut Harga Konstan (2010=100) (persen), 2013 – 2017 <i>Growth Rate of Gross Regional Domestic Product at 2010 Constant Market Prices by Regencies/Cities in Papua 2013 – 2017</i></p>	207
	11.3	<p>Persentase Penduduk Miskin Menurut Kabupaten/Kota di Provinsi Papua, 2013 – 2017 <i>Percentage of Poor People by Regencies/Cities in Papua Provinc, 2013 – 2017</i></p>	208
	11.4	<p>Indeks Pembangunan Manusia (IPM) Menurut Kabupaten/Kota di Provinsi Papua, 2013 – 2017 <i>Human Development Index (HDI) by Regencies/Cities in Papua Province, 2013– 2017</i></p>	209

*TABLE LIST*

<https://dogiyaikab.bps.go.id>

## DAFTAR GAMBAR

*FigureList*

	Uraian <i>Description</i>	Halaman <i>Page</i>
<u>Gambar</u> <i>Figures</i>	1.1 Luas Wilayah Menurut Distrik di Kabupaten Dogiyai (km <sup>2</sup> ) <i>Total Area by Subdistrict In Dogiyai Regency (square.km)</i>	6
	2.1 Nama Distrik dan Jumlah Kampung/Desa dan Kelurahan di Kabupaten Dogiyai, 2017 <i>SubDistrict Name and Number of Villages in Dogiyai Regency, 2017</i>	17
	3.1 Jumlah Penduduk Kabupaten Dogiyai Menurut Distrik, 2017 <i>Population of Dogiyai Regency by SubSubdistrict, 2017</i>	50
	3.2 Piramida Penduduk Kabupaten Dogiyai, 2017 <i>Population Pyramid of Dogiyai Regency, 2015</i>	51
	4.1 Perbandingan Murid Terhadap Guru Menurut Tingkat Sekolah di Kabupaten Dogiyai, 2013-2015 <i>Ratio of Pupils and Teachers by School Level in Dogiyai Regency, 2013 - 2015</i>	81
	4.2 Jumlah Fasilitas Kesehatan di Kabupaten Dogiyai, 2017 <i>Number of Health Facility in Dogiyai Regency, 2017</i>	82
	5.1 Produksi Tanaman Palawija (Ton) Kabupaten Dogiyai, 2017 <i>Crops Planted Production (Tons) in Dogiyai Regency, 2017</i>	116
	5.2 Produksi Tanaman Hortikultura Sayuran (Ton) Kabupaten Dogiyai, 2017 <i>Horticulture (Vegetables) Production (Ton) in Dogiyai Regency, 2017</i>	117
	5.3 Produksi Ternak Kabupaten Dogiyai (Ton), 2015 <i>Livestock Production in Dogiyai Regency (Ton), 2015</i>	118
	5.4 Luas Hutan Menurut Peta Paduserasi Kabupaten Dogiyai, 2017 <i>Forest Area by Paduserasi Map in Dogiyai Regency, 2017</i>	119
	9.1 Persentase Rata-rata Pengeluaran Makanan dan Non Makanan Penduduk Kabupaten Dogiyai 2014 – 2017 <i>Percentage of Food and Non Food Expenditure of Dogiyai Regency, 2014 – 2017</i>	185



## PENJELASAN UMUM/EXPLANATORY NOTES

Tanda-tanda, satuan-satuan, dan lain-lainnya yang digunakan dalam publikasi ini adalah sebagai berikut:

*Symbols, measurement units, and acronyms which are used in this publication, are as follows:*

### 1. TANDA-TANDA/SYMBOLS

Data tidak tersedia/ <i>Data not available</i>	:	...
Tidak ada atau nol / <i>Null or zero</i>	:	—
Data dapat diabaikan/ <i>Data negligible</i>	:	0
Tanda decimal/ <i>Decimal point</i>	:	,
Data tidak dapat ditampilkan/ <i>Not applicable</i>	:	NA
Angka perkiraan/ <i>Estimated figures</i>	:	e
Angka sementara/ <i>Preliminary figures</i>	:	x
Angka sangat sementara/ <i>Very preliminary figures</i>	:	xx
Angka diperbaiki/ <i>Revised figures</i>	:	r

### 2. SATUAN/UNITS

barel/ <i>barrel</i>	:	158,99 liter/ <i>litres</i> = $1/6,2898 \text{ m}^3$
hektar (ha)/ <i>hectare (ha)</i>	:	10 000 m <sup>2</sup>
kilometer (km)/ <i>kilometres (km)</i>	:	1 000 meter/ <i>meters</i> (m)
knot/ <i>knot</i>	:	1,8523 km/jam (km/hour)
kuintal/ <i>quintal</i>	:	100 kg
KWh	:	1 000 Watt <i>hour</i>
MWh	:	1 000 KWh
liter (untuk beras)/ <i>litre (for rice)</i>	:	0,80 kg
ons/ <i>ounce</i>	:	28,31 gram/ <i>grams</i>
ton	:	1 000 kg

Satuan lain: buah, dus, butir, helai/lembar, kaleng, batang, pulsa, ton kilometer (ton-km), jam, menit, persen (%).

*Other units: unit, pack, pieces, sheet, tin, pulse, ton-kilometres(ton-km), hour, minute, percent (%).*

Perbedaan angka di belakang koma disebabkan oleh pembulatan angka.

*The difference in decimal numbers is caused by rounding.*

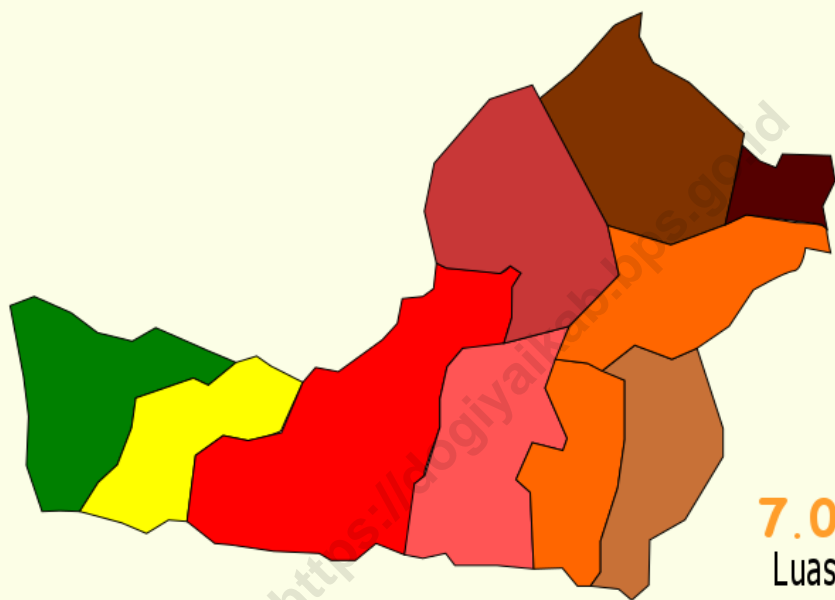


# GEOGRAFI DAN IKLIM

Geography and Climate

BAB  
chapter

1



7.052,92 km<sup>2</sup>  
Luas wilayah daratan  
Land area



Dogiyai



Sukikai Selatan



Mapia



Mapia Tengah



Kamu



Kamu Selatan



Mapia Barat



Kamu Utara



Kamu Timur









**PENJELASAN TEKNIS**

1. Sistem koordinat geografi digunakan untuk menunjukkan suatu titik di Bumi berdasarkan garis lintang dan garis bujur.
2. Garis lintang yaitu garis vertikal yang mengukur sudut antara suatu titik dengan garis katulistiwa. Titik di utara garis katulistiwa dinamakan Lintang Utara sedangkan titik di selatan katulistiwa dinamakan Lintang Selatan.
3. Garis bujur yaitu horizontal yang mengukur sudut antara suatu titik dengan titik nol di Bumi yaitu Greenwich di London Britania Raya yang merupakan titik bujur 0° atau 360° yang diterima secara internasional. Titik di barat bujur 0° dinamakan Bujur Barat sedangkan titik di timur 0° dinamakan Bujur Timur.
4. Data Geografi dan Iklim dikumpulkan dari berbagai sumber. Data keadaan geografis dikumpulkan dari Bappeda Dogiyai dan Badan Pertanahan Nasional. Data Iklim dikumpulkan dari Badan Meteorologi dan Klimatologi dan Geofisika.

**TECHNICAL NOTES**

1. *Geographic coordinate system is used to indicate a point on the Earth by latitude and longitude.*
2. *Latitude that is a vertical line that measures the angle between a point to the equator. Point in the north of the equator is called the North latitude whereas a point south of the equator is called South Latitude.*
3. *Longitude namely horizontal measuring the angle between a point with zero point on Earth that is Greenwich in London United Kingdom which is a point of longitude 0 ° or 360 ° are accepted internationally. The point on the west longitude 0 ° West Longitude called while the eastern point of 0 ° is called longitude.*
4. *Geography and Climate Data collected from various sources. Data collected from the geographical situation Bappeda Dogiyai and the National Land Agency. Climate Data collected from the Bureau of Meteorology and Climatology and Geophysics.*

## GEOGRAPHIC AND CLIMATE

5. Tinggi Distrik dan Ibu Distrik diukur dari permukaan laut.
5. *Elevation of district and district capital from Sea Level.*

<https://dogiyaikab.bps.go.id>

## ULASAN/DESCRIPTION

### 1.1 Keadaan Geografis

Kabupaten Dogiyai terletak diantara  $135^{\circ}20'$  -  $136^{\circ}37'$  Bujur Timur dan  $3^{\circ}57'$  -  $4^{\circ}15'$  Lintang Selatan, dengan batas wilayah sebelah utara dibatasi oleh Kabupaten Dogiyai, sebelah selatan dibatasi oleh Kabupaten Mimika, sebelah timur dibatasi oleh Kabupaten Paniai dan sebelah barat dibatasi oleh Kabupaten Kaimana. Distrik Sukikai Selatan merupakan daerah terjauh jarak tempuhnya yaitu  $\pm 200$  Km dari ibukota Kabupaten Dogiyai (Moanemani).

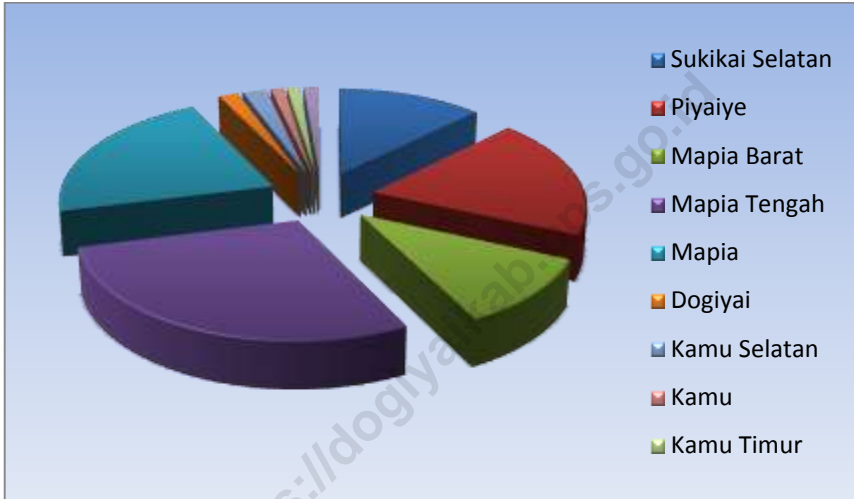
Kabupaten Dogiyai terdiri dari 10 Kecamatan, yakni Kecamatan Sukikai Selatan, Piyaiye, Mapia Barat, Mapia Tengah, Mapia, Dogiyai, Kamu Selatan, Kamu, Kamu Timur dan Kamu Utara. Luas wilayah Kabupaten Dogiyai tercatat sebesar 7.052,92 km<sup>2</sup>.

### 1.1 Geographical Situation

*Dogiyai District lies between  $135^{\circ}20'$  -  $136^{\circ}37'$  east longitude and  $3^{\circ}57'$  -  $4^{\circ}15'$  South Latitude, the boundary north is limited by Dogiyai district, south bounded by Mimika, east limited by Paniai and west bounded by Kaimana, South Sukikai district is an area farthest distance tempuhnya yaitu  $\pm 200$  Km from the capital of Dogiyai (Moanemani).*

*Dogiyai district consists of 10 districts, the District of South Sukikai, Piyaiye, Mapia West, Central Mapia, Mapia, Dogiyai, Kamu Selatan, Kamu, Kamu Timur, and Kamu Utara. The total area of the District Dogiyai recorded at 7.052,92 km<sup>2</sup>.*

**Gambar 1.1** Luas Wilayah Menurut Distrik di Kabupaten Dogiyai  
*Figure 1.1*  $(\text{km}^2)$   
*Total Area by Subdistrict In Dogiyai Regency (square.km)*



Sumber : BPS Kabupaten Nabire  
 Source : BPS-Statistics of Nabire Regency

## 1.1 GEOGRAFI/GEOGRAPHY

**Tabel 1.1.1 Luas Wilayah Menurut Distrik di Kabupaten Dogiyai, 2017**  
**Table Total Area by Subdistrict in Dogiyai Regency, 2017**

	<b>Distrik Subdistrict</b>	<b>Luas (km<sup>2</sup>) Total Area (square.km)</b>	<b>Persentase Percentage</b>
	(1)	(2)	(3)
1	Sukikai Selatan	887,00	12,58
2	Piyaiye	1 349,00	19,13
3	Mapia Barat	760,00	10,78
4	Mapia Tengah	2 014,50	28,56
5	Mapia	1 531,75	21,72
6	Dogiyai	115,92	1,64
7	Kamu Selatan	144,48	2,05
8	Kamu	77,60	1,10
9	Kamu Timur	80,00	1,13
10	Kamu Utara	92,67	1,31
	<b>Kabupaten Dogiyai</b>	<b>7 052,92</b>	<b>100,00</b>

Sumber : BPS Kabupaten Nabire

Source : BPS-Statistics of Nabire Regency



**Tinggi Wilayah di Atas Permukaan Laut (DPL)  
Menurut Distrik di Kabupaten Dogiyai, 2017**  
*Height Above Mean Sea Level (AMSL) by Subdistrict  
in Dogiyai Regency, 2017*

<b>Distrik Subdistrict</b>	<b>Nama Ibukota Distrik The Name Capital of Subdistrict</b>	<b>Tinggi Altitude (m)</b>
(1)	(2)	(3)
1 Sukikai Selatan	Unito	650
2 Piyaiye	Apogomakida	650
3 Mapia Barat	Aboyaga	650
4 Mapia Tengah	Modio	650
5 Mapia	Bomomani	650
6 Dogiyai	Dogimani	650
7 Kamu Selatan	Pueta I	650
8 Kamu (ibukota kabupaten)	Moanemani/ Ikebo	710
9 Kamu Timur	Ugapuga	650
10 Kamu Utara	Idakebo	650

Sumber : BPS, Potensi Desa 2014  
Source : BPS, PODES 2014

**Tabel**  
**Table** 1.1.3

**Jarak dari Ibukota Distrik ke Ibukota Kabupaten di Kabupaten Dogiyai (km), 2017**  
***Distance between Subdistrict Capital and Regency Capital in Dogiyai Regency (km), 2017***

<b>Distrik</b> <b><i>Subdistrict</i></b>	<b>Nama Ibukota Distrik</b> <b><i>The Name Capital of Subdistrict</i></b>	<b>Jarak ke Ibukota Kabupaten</b> <b><i>Apart to Capital of Regency (Km)</i></b>
(1)	(2)	(3)
1 Sukikai Selatan		
2 Piyaiye		
3 Mapia Barat		
4 Mapia Tengah		
5 Mapia		
6 Dogiyai		
7 Kamu Selatan		
8 Kamu (ibukota kabupaten)		
9 Kamu Timur		
10 Kamu Utara		

Sumber : Dinas Pekerjaan Umum dan Perhubungan Kabupaten Dogiyai  
Source : *Transportation and Public Work Service of Dogiyai Regency*

## 1.2 IKLIM/CLIMATE

**Tabel** 1.2.1 **Rata-rata Suhu dan Kelembaban Udara Menurut Bulan di Kabupaten Dogiyai, 2017**  
**Table** 1.2.1 **Average Temperature and Humidity by Month in Dogiyai Regency, 2017**

Bulan/Month	Suhu Udara Temperature(°C)			Kelembaban Udara Humidity (%)		
	Maks Max	Min	Rata-rata Average	Maks Max	Min	Rata-rata Average
(1)	(2)	(3)	(4)	(5)	(6)	(7)
Januari/January	...	...	...	...	...	...
Februari/February	...	...	...	...	...	...
Maret/March	...	...	...	...	...	...
April/April	...	...	...	...	...	...
Mei/May	...	...	...	...	...	...
Juni/June	...	...	...	...	...	...
Juli/July	...	...	...	...	...	...
Agustus/August	...	...	...	...	...	...
September/September	...	...	...	...	...	...
Oktober/October	...	...	...	...	...	...
November/November	...	...	...	...	...	...
Desember/December	...	...	...	...	...	...

Sumber : Badan Meteorologi, Klimatologi dan Geofisika Kabupaten Nabire  
 Source : Meteorology, Climatology and Geophysical Agency of Nabire Regency

**Tabel**  
**Table** 1.2.2

**Rata-Rata Tekanan Udara, Kecepatan Angin dan  
Penyinaran Matahari Menurut Bulan di Kabupaten  
Dogiyai, 2017**  
*Average Atmospheric Pressure, Wind Velocity and  
Duration of Sunshine by Month in Dogiyai Regency,  
2017*

<b>Bulan/Month</b>	<b>Tekanan Udara Atmospheric Pressure (mb)</b>	<b>Kecepatan Angin/Wind Velocity (knot)</b>	<b>Penyinaran Matahari Duration of Sunshine (%)</b>
(1)	(2)	(3)	(4)
Januari/January	...	...	...
Februari/February	...	...	...
Maret/March	...	...	...
April/April	...	...	...
Mei/May	...	...	...
Juni/June	...	...	...
Juli/July	...	...	...
Agustus/August	...	...	...
September/September	...	...	...
Oktober/October	...	...	...
November/November	...	...	...
Desember/December	...	...	...

Sumber : Badan Meteorologi, Klimatologi dan Geofisika Kabupaten Nabire

Source : Meteorology, Climatology and Geophysical Agency of Nabire Regency

**Tabel 1.2.3** Jumlah Curah Hujan dan Hari Hujan Menurut Bulan di Kabupaten Dogiyai, 2017  
**Table 1.2.3** *Amount of Precipitation and Number of Rainy Days by Month in Dogiyai Regency, 2017*

Bulan/Month	Curah Hujan Precipitation (mm <sup>3</sup> )	Hari Hujan Rainy Days
(1)	(2)	(3)
Januari/January	...	...
Februari/February	...	...
Maret/March	...	...
April/April	...	...
Mei/May	...	...
Juni/June	...	...
Juli/July	...	...
Agustus/August	...	...
September/September	...	...
Oktober/October	...	...
November/November	...	...
Desember/December	...	...

Sumber : Badan Meteorologi, Klimatologi dan Geofisika Kabupaten Nabire  
 Source : *Meteorology, Climatology and Geophysical Agency of Nabire Regency*

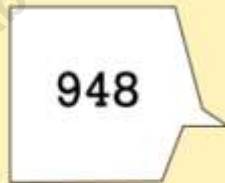
**Jumlah Pegawai Negeri Sipil  
Menurut Golongan Kepangkatan  
di Kabupaten Dogiyai, 2017**

*Number of Civil Servants by Hierarchy in Dogiyai Regency, 2017*



**I**

41



948

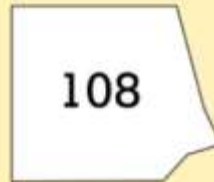


**II**



**III**

723



108



**IV**









**PENJELASAN TEKNIS**

1. Distrik merupakan pemerintahan setingkat di bawah Kabupaten (setara Distrik). Distrik dapat berupa satu atau gabungan kampung maupun kelurahan. Distrik dipimpin oleh Kepala Distrik.
2. Anggota Dewan Perwakilan Rakyat Daerah (DPRD) dipilih melalui pemilihan umum (pemilu) dan dilantik dalam masa jabatan lima tahun.

**TECHNICAL NOTES**

1. *The subdistrict level under regency administration (similar districts). Subdistrict may be one or a combination of village and village/ward. District led by Chief District.*
2. *Regional House of Representatives (DPRD) members are elected through a general election and appointed for a five-years membership.*

**ULASAN**

**DESCRIPTION**

**2.1 Pemerintah Daerah**

Kabupaten Dogiyai terdiri dari 10 distrik dengan jumlah kampung sebanyak 79 kampung.

**2.1 Regional Government**

*Dogiyai Regency is composed of 10 subdistricts with the number of Village as much as 79 Village.*

**2.3 Pegawai Negeri Sipil**

Jumlah pegawai negeri sipil di lingkungan pemerintah daerah Kabupaten Dogiyai ada sejumlah 1.820 pegawai, terdiri dari 1.299 laki-laki dan 521 perempuan.

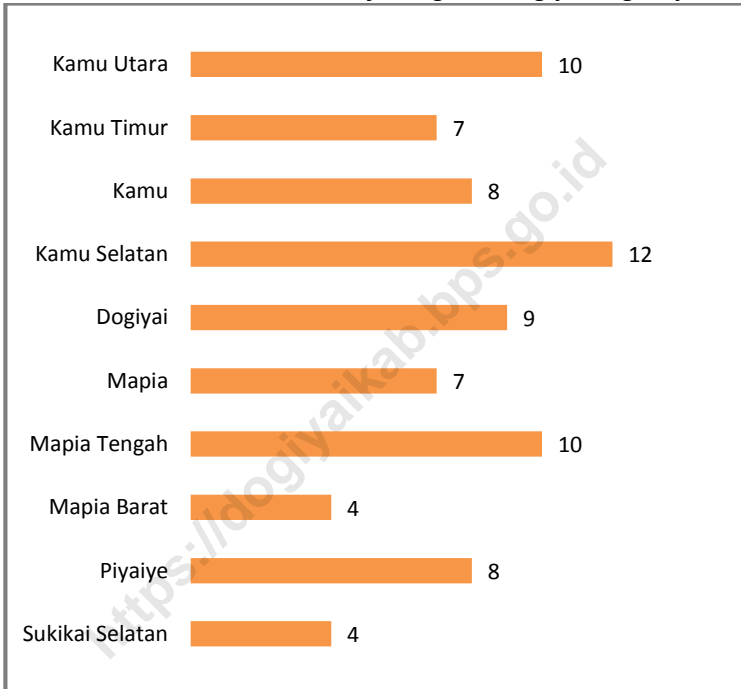
**2.3 Civil Servants**

*The number of civil servants in the local government of Dogiyai Regency is 1,820 employees, consisting of 1,299 men and 521 women*

Pegawai Negeri Sipil golongan I di pemerintahan Kaubpaten Dogiyai tercatat sebanyak 41 pegawai, golongan II 948 Pegawai, Golongan III 723 Pegawai dan Golongan IV 108 Pegawai.

*Civil Servants class I in the government of Kaubpaten Dogiyai recorded as many as 41 employees, Group II 948 Employees, Group III 723 Employees and Group IV 108 Employees.*

**Gambar / Figure 2.1**  
**Nama Distrik dan Jumlah Kampung/Desa dan Kelurahan di**  
**Kabupaten Dogiyai, 2017**  
***SubDistrict Name and Number of Villages in Dogiyai Regency, 2017***



Sumber: Badan Pemberdayaan Masyarakat dan Pemerintahan Kampung Kab Dogiyai  
 Source: Society Movement and Ward Government Agency of Dogiyai Regency

GOVERNMENT

**2.1 WILAYAH ADMINISTRATIF/ADMINISTRATIVE AREA**

**Tabel 2.1.1** Jumlah Desa/Kelurahan Menurut Distrik di Kabupaten Dogiyai, 2017  
**Table 2.1.1** *Number of Villages by Subdistricts in Dogiyai Regency, 2017*

Distrik Subdistrict		Desa Village	Kelurahan Ward	Ibukota Capital
(1)		(2)	(3)	(4)
1	Sukikai Selatan	4	-	
2	Piyaiye	8	-	
3	Mapia Barat	4	-	
4	Mapia Tengah	10	-	
5	Mapia	7	-	
6	Dogiyai	9	-	
7	Kamu Selatan	12	-	
8	Kamu	8	-	
9	Kamu Timur	7	-	
10	Kamu Utara	10	-	
<b>Kabupaten Dogiyai</b>		<b>79</b>	<b>0</b>	

Sumber :Badan Pemberdayaan Masyarakat dan Pemerintahan Kampung Kab.Dogiyai  
 Source : *Society Movement and Ward Government Agency of Dogiyai Regency*

**Tabel 2.1.2** Nama Kampung/Kelurahan dan Status Pemerintahan Wilayah Kabupaten Dogiyai Menurut Distrik, 2017  
**Table** *Names of Village/Wards and Government Status of Dogiyai Regency by Subdistrict, 2017*

<b>Distrik</b> <i>Subdistrict</i>	<b>Nama Kampung/Kelurahan</b> <i>Name of Wards/ Villages</i>	<b>Status Pemerintahan</b> <i>Government Status</i>
(1)	(2)	(3)
SUKIKAI SELATAN	1 Sukikai	Kampung / Village
	2 Wigoumakida	Kampung / Village
	3 Iyaro	Kampung / Village
	4 Unito	Kampung / Village

Sumber : BPS Kabupaten Nabire

Source : BPS- Statistics of Nabire Regency

GOVERNMENT

**Tabel 2.1.2** Lanjutan / *Continued*  
**Table**

<b>Distrik</b> <b>Subdistrict</b>	<b>Nama Kampung/Kelurahan</b> <b>Name of Wards/ Villages</b>	<b>Status Pemerintahan</b> <b>Government Status</b>
(1)	(2)	(3)
PIYAIYE	1 Yegeyepa	Kampung / Village
	2 Aporomakida	Kampung / Village
	3 Deneiode	Kampung / Village
	4 Ukagu	Kampung / Village
	5 Kegata	Kampung / Village
	6 Egipa	Kampung / Village
	7 Ideduwa	Kampung / Village
	8 Tibaugi	Kampung / Village

Sumber : BPS Kabupaten Nabire

Source : BPS- Statistics of Nabire Regency

**Tabel 2.1.2**      **Lanjutan / Continued**  
**Table**

<b>Distrik</b> <b>Subdistrict</b>	<b>Nama Kampung/Kelurahan</b> <b>Name of Wards/ Villages</b>	<b>Status Pemerintahan</b> <b>Government Status</b>
(1)	(2)	(3)
MAPIA BARAT	1    Tobaikabo	Kampung / <i>Village</i>
	2    Abouyaga	Kampung / <i>Village</i>
	3    Maikotu	Kampung / <i>Village</i>
	4    Yegoukotu	Kampung / <i>Village</i>

Sumber : BPS Kabupaten Nabire

Source : BPS- Statistics of Nabire Regency



GOVERNMENT

**Tabel 2.1.2 Lanjutan / Continued**  
**Table**

<b>Distrik</b> <b>Subdistrict</b>		<b>Nama Kampung/Kelurahan</b> <b>Name of Wards/ Villages</b>	<b>Status Pemerintahan</b> <b>Government Status</b>
(1)		(2)	(3)
MAPIA TENGAH	1	Megaikabo	Kampung / Village
	2	Diyeuqi	Kampung / Village
	3	Timepa	Kampung / Village
	4	Modio	Kampung / Village
	5	Putapa	Kampung / Village
	6	Atou	Kampung / Village
	7	Adauwo	Kampung / Village
	8	Gabaikunu	Kampung / Village
	9	Upibega	Kampung / Village
	10	Piyakunu	Kampung / Village

Sumber : BPS KabupatenNabire

Source : BPS- Statistics of Nabire Regency

**Tabel 2.1.2** Lanjutan / *Continued*  
**Table**

<b>Distrik</b> <b>Subdistrict</b>	<b>Nama Kampung/Kelurahan</b> <b>Name of Wards/ Villages</b>	<b>Status Pemerintahan</b> <b>Government Status</b>
(1)	(2)	(3)
MAPIA	1 Abamaida	Kampung / <i>Village</i>
	2 Bomomani	Kampung / <i>Village</i>
	3 Gapoya	Kampung / <i>Village</i>
	4 Diyoudimi	Kampung / <i>Village</i>
	5 Abaugi/Obaikagopa	Kampung / <i>Village</i>
	6 Magode	Kampung / <i>Village</i>
	7 Dawaikunu	Kampung / <i>Village</i>

Sumber : BPS Kabupaten Nabire

Source : BPS- Statistics of Nabire Regency

GOVERNMENT

**Tabel 2.1.2** Lanjutan / *Continued*  
**Table**

<b>Distrik</b> <b>Subdistrict</b>	<b>Nama Kampung/Kelurahan</b> <b>Name of Wards/ Villages</b>	<b>Status Pemerintahan</b> <b>Government Status</b>
(1)	(2)	(3)
DOGIYAI	1 Dogimani	Kampung / Village
	2 Bobobutu	Kampung / Village
	3 Egebutu	Kampung / Village
	4 Pona	Kampung / Village
	5 Makidimi	Kampung / Village
	6 Idadagi	Kampung / Village
	7 Motito	Kampung / Village
	8 Denemani	Kampung / Village
	9 Kigamani	Kampung / Village

Sumber : BPS Kabupaten Nabire  
Source : BPS- Statistics of Nabire Regency

**Tabel 2.1.2** Lanjutan / *Continued*  
**Table**

<b>Distrik</b> <b>Subdistrict</b>		<b>Nama Kampung/Kelurahan</b> <b>Name of Wards/ Villages</b>	<b>Status Pemerintahan</b> <b>Government Status</b>
(1)		(2)	(3)
KAMU SELATAN	1	Bogiyateugi	Kampung / <i>Village</i>
	2	Botumuma	Kampung / <i>Village</i>
	3	Puweta II	Kampung / <i>Village</i>
	4	Matadi	Kampung / <i>Village</i>
	5	Puweta I	Kampung / <i>Village</i>
	6	Digikebo	Kampung / <i>Village</i>
	7	Obaibega	Kampung / <i>Village</i>
	8	Pouwoda	Kampung / <i>Village</i>
	9	Ugikebo	Kampung / <i>Village</i>
	10	Tuwaida	Kampung / <i>Village</i>
	11	Ugikagouda	Kampung / <i>Village</i>
	12	Makidimi/Yepo	Kampung / <i>Village</i>

Sumber : BPS Kabupaten Nabire

Source : BPS- Statistics of Nabire Regency

GOVERNMENT

**Tabel 2.1.2** Lanjutan / *Continued*  
**Table**

<b>Distrik</b> <b>Subdistrict</b>		<b>Nama Kampung/Kelurahan</b> <b>Name of Wards/ Villages</b>	<b>Status Pemerintahan</b> <b>Government Status</b>
(1)		(2)	(3)
KAMU	1	Moanemani/Ikebo	Kampung / <i>Village</i>
	2	Bukapa	Kampung / <i>Village</i>
	3	Mauwa	Kampung / <i>Village</i>
	4	Ekemanida	Kampung / <i>Village</i>
	5	Kimipugi	Kampung / <i>Village</i>
	6	Putapa	Kampung / <i>Village</i>
	7	Tokapo/Dikiyouwa	Kampung / <i>Village</i>
	8	Idakotu	Kampung / <i>Village</i>

Sumber : BPS Kabupaten Nabire

Source : BPS- Statistics of Nabire Regency

**Tabel 2.1.2** Lanjutan / *Continued*  
**Table**

<b>Distrik</b> <b>Subdistrict</b>		<b>Nama Kampung/Kelurahan</b> <b>Name of Wards/ Villages</b>	<b>Status Pemerintahan</b> <b>Government Status</b>
(1)		(2)	(3)
KAMU TIMUR	1	Bunauwo	Kampung / <i>Village</i>
	2	Yotapuga	Kampung / <i>Village</i>
	3	Ugapuga	Kampung / <i>Village</i>
	4	Boduda	Kampung / <i>Village</i>
	5	Nuwa	Kampung / <i>Village</i>
	6	Bukaibuto	Kampung / <i>Village</i>
	7	Deyeipa	Kampung / <i>Village</i>

Sumber : BPS Kabupaten Nabire

Source : BPS- Statistics of Nabire Regency

GOVERNMENT

**Tabel 2.1.2** Lanjutan / *Continued*  
**Table**

<b>Distrik</b> <b>Subdistrict</b>		<b>Nama Kampung/Kelurahan</b> <b>Name of Wards/ Villages</b>	<b>Status Pemerintahan</b> <b>Government Status</b>
(1)		(2)	(3)
KAMU UTARA	1	Idakebo	Kampung / <i>Village</i>
	2	Pugatadi Dua	Kampung / <i>Village</i>
	3	Pugatadi Satu	Kampung / <i>Village</i>
	4	Ikrar	Kampung / <i>Village</i>
	5	Obayo	Kampung / <i>Village</i>
	6	Kuyakago	Kampung / <i>Village</i>
	7	Yawetadi	Kampung / <i>Village</i>
	8	Mogou	Kampung / <i>Village</i>
	9	Dumtek	Kampung / <i>Village</i>
	10	Ekiwani	Kampung / <i>Village</i>

Sumber : BPS Kabupaten Nabire

Source : BPS- Statistics of Nabire Regency

## 2.2 DEWANPERWAKILAN RAKYAT DAERAH

### *THE REGIONAL HOUSE OF REPRESENTATIVE*

**Tabel 2.2.1** Komposisi Keanggotaan DPRD Kabupaten Dogiyai menurut Fraksi Periode 2014 – 2019  
**Table** *Competition of Parliament Members of Dogiyai Regency by Fraction, 2014 - 2019*

Fraksi <i>Fraction</i>	KomposisiKeanggotaan <i>Member Composition</i>
(1)	(2)
1. FraksiHanura Ketua WakilKetua Sekretaris Anggota	: Markus Waine : Stefanus Wakei, SE : Yeskel Anouw, A.Md. Kep : 1. Thin Anjela Iyai, S.IP 2. Abner Boma
2. Fraksi PKS Ketua WakilKetua Sekretaris Anggota	: Damianus Pekei : Laurensia Makai, S.Sos : Bernadus Pokuwai : Ferdinand Gobai
3. FraksiKoalisiDogiyaiBaru Ketua WakilKetua Sekretaris Anggota	: Vinsensius Tebai, A.Md., SE : Marselino Tekege : Hengky Magai, SH : 1. Elias Anouw 2. Janny Bobii 3. Yohanes Dogomo, A.Md 4. Yusak Ernes Tebai, S.Pd 5. Gabriel Goo 6. Jacson Adii, S.Th., SPDK 7. Zet Bobii 8. Markus Mote

Sumber :Sekretariat DPRD KabupatenDogiyai  
 Source : *Secretary Parliament of Dogiyai Regency*



**Komposisi Keanggotaan Kabupaten Dogiyai menurut Komisi  
Periode 2014 – 2019**  
**Competition of Parliament Members of Dogiyai Regency by  
Comission, 2014 - 2019**

**Tabel 2.2.2**  
**Table**

<p><b>Komisi Comission</b></p>	<p><b>KomposisiKeanggotaan Member Composition</b></p>
<p>(1)</p>	<p>(2)</p>
<p>1. Komisi I Ketua WakilKetua Sekretaris Anggota</p> <p>2. Komisi II Ketua WakilKetua Sekretaris Anggota</p> <p>3. Komisi III Ketua WakilKetua Sekretaris Anggota</p>	<p>: Elias Anouw : Laurensius Makai : Hengki Magai : 1. Markus Waine 2. Abner Boma 3. Jackson Adii, S.TH., SPDK</p> <p>: Janii Bobii : Yusak Ernes Tebai, S.Pd : Yeskel Anouw : 1. Set Bobii 2. Bernadus Pokuai</p> <p>: Gabriel Goo : Damianus Pekei : Vinsensius Tebai, A.Md., SE : 1. Stefanus Wakei, SE 2. Marcelino Tekege 3. Yohanes Dogomo, A.Md</p>

Sumber :Sekretariat DPRD KabupatenDogiyai  
Source : Secretary Parliament of Dogiyai Regency

**Tabel 2.2.3**  
**Table**

**Komposisi Keanggotaan DPRD Kabupaten Dogiyai Periode 2014 – 2019**  
**Competition of Parliament Members of Dogiyai Regency by Commission, 2014 - 2019**

Nama Name	Jabatan Position
(1)	(2)
1. Thin Anjela Iyai, S.IP	Ketua
2. Ferdinand Gobai	WakilKetua I
3. Markus Mote	WakilKetua II
4. Markus Waine	Anggota
5. Yeskel Anouw	Anggota
6. Vinsensus Tebai, A.Md., SE	Anggota
7. Stefanus Wakei, SE	Anggota
8. Laurensius Makai, S.Sos	Anggota
9. Damianus Pekei	Anggota
10. Elias Anouw	Anggota
11. Jani Bobii	Anggota
12. Set Bobii	Anggota
13. Jackson Adii, S.Th., SPDK	Anggota
14. Marselino Tekege	Anggota
15. Gabriel Goo	Anggota
16. Hengki Magai, SH	Anggota
17. Bernadus Pokuwai, SH	Anggota
18. Yusak Ernes Tebai, S.Pd	Anggota
19. Yohanes Dogomo, Ama, And	Anggota
20. Abner Boma	Anggota

Sumber :Sekretariat DPRD KabupatenDogiyai  
Source : Secretary Parliament of Dogiyai Regency

GOVERNMENT

2.3 PEGAWAI NEGERI SIPIL / CIVIL SERVANTS

Jumlah Pegawai Negeri Sipil Menurut Pendidikan Tertinggi yang Ditamatkan di Kabupaten Dogiyai

Tabel 2.3.1 2017

Table Number of Civil Servants by Educational Attainment in Dogiyai Regency, 2017

Pendidikan <i>Educational</i>	Jumlah Pegawai		
	Laki-laki	Perempuan	Jumlah
(1)	(2)	(3)	(4)
Tidak Sekolah	0	0	0
SD	4	0	4
SMP	31	5	36
SMA/SMK	625	220	845
DI/DII	97	49	146
DIII	90	79	169
DIV/S1	427	165	592
S2/S3	25	3	28
<b>Jumlah / Total</b>	<b>1 299</b>	<b>521</b>	<b>1 820</b>

Sumber : Badan Kepegawaian Daerah Kabupaten Dogiyai  
 Source : Regional Civil Service Agency of Dogiyai Regency

**Tabel 2.3.2** Jumlah Pegawai Negeri Sipil Menurut Golongan  
 Kepangkatan di Kabupaten Dogiyai, 2017  
*Number of Civil Servants by Hierarcyin Dogiyai  
 Regency, 2017*

Golongan Rank	Jumlah Pegawai			
	Laki-laki	Perempuan	Jumlah	
(1)	(2)		(3)	
I	a	0	0	0
	b	3	2	5
	c	15	1	16
	d	17	3	20
II	a	311	117	428
	b	199	78	277
	c	78	90	168
	d	55	20	75
III	a	225	97	322
	b	134	52	186
	c	77	27	104
	d	90	21	111
IV	a	68	12	80
	b	17	1	18
	c	10	0	10
	d	0	0	0
	e	0	0	0
<b>Jumlah / Total</b>	<b>1 299</b>	<b>521</b>	<b>1 820</b>	

Sumber :BadanKepegawaian Daerah KabupatenNabire  
 Source : Regional Civil Service Agency of Nabire Regency

## 2.4 PERTANAHAN/LAND

**Tabel 2.4.1** Banyaknya Sertifikat Tanah yang Dikeluarkan Menurut Jenis Hak di Kabupaten Dogiyai, 2013 – 2017  
**Table** *The amount of the Land Certificate Issued According to Type of Land Right in Dogiyai, 2012 – 2017*

Hak Atas Tanah Type of Land Right	2013	2014	2015	2016	2017
(1)	(2)	(3)	(4)	(5)	(6)
1 Hak Milik <i>Right of Property</i>	...	...	...	...	...
2 Hak Guna Bangunan <i>Right of Build Purpose</i>	...	...	...	...	...
3 Hak Guna Usaha <i>Right of Economic Purpose</i>	...	...	...	...	...
4 Hak Pakai <i>Right of Use</i>	...	...	...	...	...
5 Hak Wakaf <i>Right of Community Use (Religious donated)</i>	...	...	...	...	...
<b>Jumlah Total</b>	...	...	...	...	...

Sumber : Kanwil Badan Pertanahan Kabupaten Dogiyai

Source : Regional Office of National Land Agency of Dogiyai Regency

## 2.5 POLITIK PEMERINTAHAN / POLITICS AND GOVERNMENT

**Tabel 2.5.1** Banyaknya Peserta Pemilihan Bupati/ Wakil Bupati Dogiyai Menurut Distrik dan Jenis Kelamin, 2017  
**Table** Number of Members from 2017's Regional Chief Election in Dogiyai by District and Sex

Distrik <i>Subdistrict</i>	Peserta / <i>Members</i>		
	Laki-laki <i>Male</i>	Perempuan <i>Female</i>	Jumlah <i>Total</i>
(1)	(2)	(3)	(4)
1 Sukikai Selatan	...	...	...
2 Piyaiye	...	...	...
3 Mapia Barat	...	...	...
4 Mapia Tengah	...	...	...
5 Mapia	...	...	...
6 Dogiyai	...	...	...
7 Kamu Selatan	...	...	...
8 Kamu	...	...	...
9 Kamu Timur	...	...	...
10 Kamu Utara	...	...	...
<b>Jumlah/Total</b>	...	...	...

Sumber : KPUD Kabupaten Dogiyai  
 Source : General Elections Commission of Dogiyai Regency

GOVERNMENT

Perolehan Suara Peserta Pemilihan Umum, Kabupaten Dogiyai untuk Anggota DPRD Kabupaten menurut Daerah Pemilihan 2017

**Tabel 2.5.2**

**Table**

**Number of Legal Vote from 2017 General Election in Dogiyai Regency for Central Parliament, Provincial Parliament and Regency Parliament by Election Region**

Partai Politik <i>Socio-Politic Organization</i>	Perolehan Suara <i>Number of Legal Vote</i>				
	DAPIL 1	DAPIL 2	DAPIL 3	DAPIL 4	JUMLAH
(1)	(2)	(3)	(4)	(5)	(6)
1. Partai NASDEM	...	...	...	...	...
2. PartaiKebangkitanBangsa	...	...	...	...	...
3. PartaiKeadilan Sejahtera	...	...	...	...	...
4. PartaiDemokrasi Indonesia Perjuangan	...	...	...	...	...
5. PartaiGolonganKarya	...	...	...	...	...
6. PartaiGerakan Indonesia Raya	...	...	...	...	...
7. PartaiDemokrat	...	...	...	...	...
8. PartaiAmanatNasional	...	...	...	...	...
9. PartaiPersatuan Pembangunan	...	...	...	...	...
10. PartaiHatiNurani Rakyat	...	...	...	...	...
11. PartaiDamai Aceh	...	...	...	...	...
12. PartaiNasional Aceh	...	...	...	...	...
13. Partai Aceh	...	...	...	...	...
14. PartaiBulanBintang	...	...	...	...	...
15. PartaiKeadilandanPersatuan Indonesia	...	...	...	...	...
<b>Jumlah/ Total</b>	...	...	...	...	...

Sumber :KPU Kabupaten Dogiyai

Source : General Elections Commission of Dogiyai Regency

**Tabel 2.5.3**  
**Table**

**Perolehan Suara Peserta Pemilihan Umum Kabupaten Dogiyai untuk Anggota DPR-RI dan DPRD Provinsi, 2017**  
**Number of Legal Vote from General Election in Dogiyai Regency for Central Parliament and Provincial Parliament 2017**

Partai Politik <i>Socio-Politic Organisation</i>	Perolehan Suara <i>Number of Legal Vote</i>		
	DPR RI	DPRD Prov	DPRD Kab.
(1)	(2)	(3)	(4)
1. Partai Nasdem	...	...	...
2. Partai Kebangkitan Bangsa	...	...	...
3. Partai Keadilan Sejahtera	...	...	...
4. Partai Demokrasi Indonesia Perjuangan	...	...	...
5. Partai Golongan Karya	...	...	...
6. Partai Gerakan Indonesia Raya	...	...	...
7. Partai Demokrat	...	...	...
8. Partai Amanat Nasional	...	...	...
9. Partai Persatuan Pembangunan	...	...	...
10. Partai Hati Nurani Rakyat	...	...	...
11. Partai Damai Aceh	...	...	...
12. Partai Nasional Aceh	...	...	...
13. Partai Aceh	...	...	...
14. Partai Bulan Bintang	...	...	...
15. Partai Keadilandan Persatuan Indonesia	...	...	...
<b>Jumlah/ Total</b>	...	...	...

Sumber : KPUD Kabupaten Dogiyai

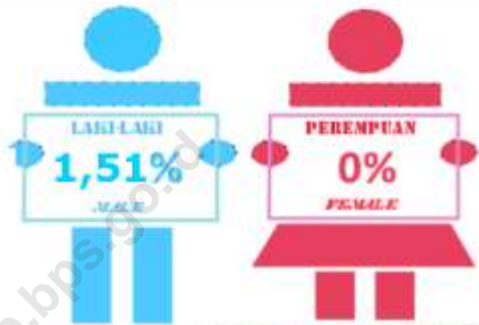
Source : General Elections Commission of Dogiyai Regency





## Tingkat Pengangguran Kabupaten Dogiyai, 2017

*Unemployment Rate of Dogiyai Regency, 2017*



## Tingkat Kepadatan Penduduk Kabupaten Dogiyai, 2017

*Population Density of Dogiyai Regency, 2017*

Distrik dengan kepadatan penduduk terendah

*Subdistricts with the lowest population*

**Distrik Mapia**

**4,45**

*Jiwa* per Km<sup>2</sup>  
People



Distrik dengan kepadatan penduduk tertinggi

*Subdistricts with the densest population*

**Distrik Kamu**

**164,94**

*Jiwa* per Km<sup>2</sup>  
People







**PENJELASAN TEKNIS**

1. Sumber utama data kependudukan adalah sensus penduduk yang dilaksanakan setiap sepuluh tahun sekali. Sensus penduduk telah dilaksanakan sebanyak enam kali sejak Indonesia merdeka, yaitu tahun 1961, 1971, 1980, 1990, 2000, dan 2010.

Di dalam sensus penduduk, pencacahan dilakukan terhadap seluruh penduduk yang berdomisili di wilayah teritorial Indonesia termasuk warga negara asing kecuali anggota korps diplomatik negara sahabat beserta keluarganya.

Metode pengumpulan data dalam sensus dilakukan dengan wawancara antara petugas sensus dengan responden dan juga melalui e-census. Pencatatan penduduk menggunakan konsep usual residence, yaitu konsep di mana penduduk biasa bertempat tinggal. Bagi penduduk yang bertempat tinggal tetap dicacah di mana mereka biasa tinggal, sedangkan untuk penduduk yang tidak bertempat tinggal tetap dicacah di tempat di mana mereka ditemukan petugas sensus pada malam 'Hari Sensus'.

**TECHNICAL NOTES**

1. *The main source of demographic data is population census, which is conducted every ten years. Population Census has been conducted six times since Indonesia's independence: 1961, 1971, 1980, 1990, 2000, and 2010.*

*The population census enumerates all residents who domicile in the entire territory of Indonesia including foreign citizens except the diplomatic corps members and their families.*

*The method of data collection in a population census involves interviewing respondents and conducting e-census. Enumeration of the population uses the concept of "usual residence", which is the concept of "places where people usually live". De jure was applied to the permanent residents, while de facto was applied to non-permanent residents. The permanent residents were enumerated in place where they normally live, the non-permanent residents were enumerated where they were found by the enumerators, on the night of 'Census Date'.*

## POPULATION AND EMPLOYMENT

Termasuk penduduk yang tidak bertempat tinggal tetap adalah tuna wisma, awak kapal berbendera Indonesia, penghuni perahu/rumah apung, masyarakat terpencil/terasing, dan pengungsi. Bagi mereka yang mempunyai tempat tinggal tetap dan sedang bepergian ke luar wilayah lebih dari enam bulan, tidak dicacah di tempat tinggalnya, tetapi dicacah di tempat tujuannya. Untuk tahun yang tidak dilaksanakan sensus penduduk, data kependudukan diperoleh dari hasil proyeksi penduduk. Proyeksi penduduk merupakan suatu perhitungan ilmiah yang didasarkan pada asumsi dari komponen-komponen perubahan penduduk, yaitu kelahiran, kematian, dan migrasi. Proyeksi penduduk Indonesia 2010–2035 menggunakan data dasar penduduk hasil SP2010.

2. Penduduk Indonesia adalah semua orang yang berdomisili di wilayah teritorial Indonesia selama 6 bulan atau lebih dan atau mereka yang berdomisili kurang dari 6 bulan tetapi bertujuan menetap.

*The non permanent residents include homeless people, ship crew, boat people, remote area community, and internally displaced persons. Those who had permanent residence and had been travelling away from their home for six months or more were not enumerated in their permanent place, but in the place where they were during the census.*

*For the periods where the population census is not conducted, population projection is done to estimate population during those years. The population projection is an estimate based on the demographic components, such as birth, death, and migration. Indonesia's 2010–2035 population projection used the 2010 Population Census as the base population.*

2. ***The population of Indonesia*** are all residents of the entire territory of Indonesia who have stayed for six months or longer, and those who intended to stay more than six months even though their length of stay is less than six months.

## KEPENDUDUKAN DAN KETENAGAKERJAAN

3. Laju pertumbuhan penduduk adalah angka yang menunjukkan persentase pertambahan penduduk dalam jangka waktu tertentu.
  4. Kepadatan penduduk adalah rasio banyaknya penduduk per kilometer persegi.
  5. Rasio jenis kelamin adalah perbandingan antara penduduk laki-laki dan penduduk perempuan pada suatu wilayah dan waktu tertentu. Biasanya dinyatakan dengan banyaknya penduduk laki-laki untuk 100 penduduk perempuan.
  6. Distribusi penduduk adalah pola persebaran penduduk di suatu wilayah, baik berdasarkan batas-batas geografis maupun berdasarkan batas-batas administrasi pemerintahan.
  7. Komposisi penduduk adalah pola persebaran penduduk menurut karakteristiknya, contoh: penduduk menurut kelompok umur, penduduk menurut jenis kelamin
3. *The growth rate of population is the number that show percentage of population growth within a specified period.*
  4. *Population density is ratio of population per square kilometer.*
  5. *Sex ratio is the ratio of males population to females population in a given area and time, usually expressed as the number of males for every 100 females.*
  6. *Population distribution is the pattern of population distribution in an area, either by geographic boundaries or by government administrative boundaries.*
  7. *Population compotition isthe pattern of population distribution by its characteristics, example: population by age group, population by sex*



## POPULATION AND EMPLOYMENT

8. Rumah tangga adalah seseorang atau sekelompok orang yang mendiami sebagian atau seluruh bangunan fisik/sensus dan biasanya tinggal bersama serta pengelolaan makan dari satu dapur. Yang dimaksud makan dari satu dapur adalah jika pengurusan kebutuhan sehari-harinya dikelola bersama-sama menjadi satu.
9. Anggota rumah tangga adalah semua orang yang biasanya bertempat tinggal di suatu rumah tangga, baik yang berada di rumah pada waktu pencacahan maupun yang sementara tidak ada.
10. Rata-rata anggota rumah tangga adalah angka yang menunjukkan rata-rata jumlah anggota rumah tangga per rumah tangga.
11. Istilah migrasi seumur hidup disebut bila provinsi tempat tinggal seseorang pada saat pencacahan berbeda dengan provinsi tempat lahirnya.
12. Istilah migrasi risen disebut bila provinsi tempat tinggal seseorang pada saat pencacahan berbeda dengan provinsi tempat tinggalnya 5 tahun yang lalu.
8. **Household** is an individual or group of people living in a physical/census building unit or part of it and usually commit on a common provision for food and other essentials of living. Common provision for food means one organising daily needs for all of household members.
9. **Household member** are those who usually lives in a household regardless of their location at the time of enumeration.
10. **Average household** size is the average number of household members per household.
11. *Lifetime migration terminology if someone's province of residence at the time of enumeration was different from his/her province of birthplace.*
12. *Recent migration terminology if someone's province of residence at the time of enumeration was different from his/her province of residence 5 years ago.*

- |   |   |
|---|---|
| <p>13. Penduduk usia kerja adalah penduduk yang berumur 15 tahun ke atas.</p>   | <p>13. <b>Working age population</b> is persons of 15 years and over.</p>   |
| <p>14. Angkatan kerja adalah penduduk usia kerja (15 tahun ke atas) yang bekerja, punya pekerjaan namun sementara tidak bekerja, dan pengangguran.</p>  | <p>14. <b>Labor force or economically active</b> are persons of 15 years and over, who in the previous week were working, temporarily absent from work but having jobs, and unemployment.</p>   |
| <p>15. Bekerja adalah kegiatan ekonomi yang dilakukan oleh seseorang dengan maksud memperoleh atau membantu memperoleh pendapatan atau keuntungan dan lamanya bekerja paling sedikit 1 jam secara terus menerus dalam seminggu yang lalu (termasuk pekerja keluarga tanpa upah yang membantu dalam suatu usaha/kegiatan ekonomi).</p> | <p>15. <b>Working</b> is economic activity conducted by a person and intended to earn income by doing work or helping to do work at least one hour continuously during the reference week (including unpaid family worker/s for any economic activity).</p> |
| <p>16. Jumlah jam kerja seluruhnya adalah jumlah jam kerja yang digunakan untuk bekerja (tidak termasuk jam kerja istirahat resmi dan jam kerja yang digunakan untuk hal-hal di luar pekerjaan).</p>  | <p>16. <b>Total working hours</b> is the total hours spent by an employee to perform all jobs (excluding the time used for other activities which are not classified as work).</p>  |

## POPULATION AND EMPLOYMENT

17. Lapangan usaha adalah bidang kegiatan dari pekerjaan/tempat bekerja di mana seseorang bekerja. Klasifikasi lapangan usaha mengikuti Klasifikasi Baku Lapangan Usaha Indonesia (KBLI) dalam 1 digit.
18. Status pekerjaan adalah kedudukan seseorang dalam unit usaha/kegiatan dalam melakukan pekerjaan.
19. Berusaha sendiri tanpa dibantu orang lain adalah bekerja atau berusaha dengan menanggung risiko secara ekonomis, yaitu dengan tidak kembalinya ongkos produksi yang telah dikeluarkan dalam rangka usahanya tersebut, serta tidak menggunakan pekerja dibayar maupun pekerja tak dibayar, termasuk yang sifat pekerjaannya memerlukan teknologi atau keahlian khusus.
20. Berusaha dibantu buruh tidak tetap/buruh tidak dibayar adalah bekerja atau berusaha atas risiko sendiri, dan menggunakan buruh/pekerja tak dibayar dan atau buruh/pekerja tidak tetap.
17. **Industry** is field of a person's activity or establishment. The classification of industries follows the Indonesia Standard Industrial Classification (KBLI) in one digit.
18. **Employment status** is the status of a person at his place of work or establishment where he was employed.
19. **Own-account worker** is a person who works at his own risk without assisted by paid per mount worker or unpaid worker include technical job or skill job.
20. **Employer assisted by temporary workers/unpaid worker** is a person who works at his own risk and assisted by temporary worker/unpaid worker.

21. Berusaha dibantu buruh tetap/buruh dibayar adalah berusaha atas risiko sendiri dan mempekerjakan paling sedikit satu orang buruh/pekerja tetap yang dibayar.
21. ***Employer assisted by permanent workers/paid workers*** is a person who does his business at her/his own risk at least one assisted by paid permanent worker.
22. Buruh/karyawan/pegawai adalah seseorang yang bekerja pada orang lain atau instansi/kantor/perusahaan secara tetap dengan menerima upah/gaji baik berupa uang maupun barang. Buruh yang tidak mempunyai majikan tetap, tidak digolongkan sebagai buruh/karyawan, tetapi sebagai pekerja bebas. Seseorang dianggap memiliki majikan tetap jika memiliki 1 (satu) majikan (orang/rumah tangga) yang sama dalam sebulan terakhir, khusus pada sektor bangunan batasannya tiga bulan. Apabila majikannya instansi/lembaga, boleh lebih dari satu.
22. ***Employee*** is a person who work permanently for other people or institution/office/ company and gains some money/cash or goods as wage/salary. Labor who have no permanent employer is not categorized as a laborer/worker/employee but casual worker. A laborers in general is considered to have a permanent employer if he has the same employer during the past month, particularly for building construction sector is 3 months. If the employer is an institution, more than 1 (one) employer is allowed.

## POPULATION AND EMPLOYMENT

23. Pekerja bebas adalah seseorang yang bekerja pada orang lain/majikan/institusi yang tidak tetap (lebih dari 1 majikan dalam sebulan terakhir) di usaha pertanian baik berupa usaha rumah tangga maupun bukan usaha rumah tangga, ataupun di nonpertanian atas dasar balas jasa dengan menerima upah atau imbalan baik berupa uang maupun barang, dan baik dengan sistem pembayaran harian maupun borongan
24. Pekerja tak dibayar adalah seseorang yang bekerja membantu usaha untuk memperoleh penghasilan/keuntungan yang dilakukan oleh salah seorang anggota rumah tangga atau bukan anggota rumah tangga tanpa mendapat upah/gaji baik berupa uang maupun barang.
23. *Casual employee is a person who does not work permanently for other people/employer/ institution (more than 1 employer during the last 1 month) in agricultural sector, either home industry or not home industry, or in non-agricultural sector based on remuneration paid with money or goods, and based on daily or contact payment system.*
24. *Unpaid worker is a person who intended to work without pay, either with money or good, in an establishment run by other members of the family, relative or neighbour.*

## ULASAN/DESCRIPTION

**3.1 Kependudukan**

Penduduk Dogiyai pada tahun 2017 berjumlah 94.997 jiwa. Jumlah tersebut diatas merupakan hasil proyeksi pendataan Sensus Penduduk Tahun 2010. Sedangkan pada tahun 2016 sebanyak 93.809 jiwa.

Kepadatan penduduk di Kabupaten Dogiyai yaitu 13,47 jiwa perkilometer dengan rasio jenis kelamin 98,26, hal ini berarti jumlah penduduk perempuan lebih besar daripada jumlah penduduk laki-laki.

**3.2 Ketenagakerjaan**

Penduduk usia 15 tahun keatas Kabupaten Dogiyai tahun 2017 sebanyak 65.729 jiwa. Total angkatan kerja sebesar 56.178 dan sisanya 6.479 jiwa bukan angkatan kerja (sekolah, mengurus rumah tangga, lainnya).

Tingkat partisipasi angkatan kerja (TPAK) lak-laki sebesar 91,24 persen lebih tinggi dibanding perempuan dengan hanya 88,11 persen. Angka penganggur pun hanya ada pada laki-laki yaitu sebesar 1,51 persen.

**3.1 Population**

*Dogiyai population in 2017 amounted to 94.997. The amount above is the result of projection data Population Census of 2010. While the year 2065 as many as 93.809.*

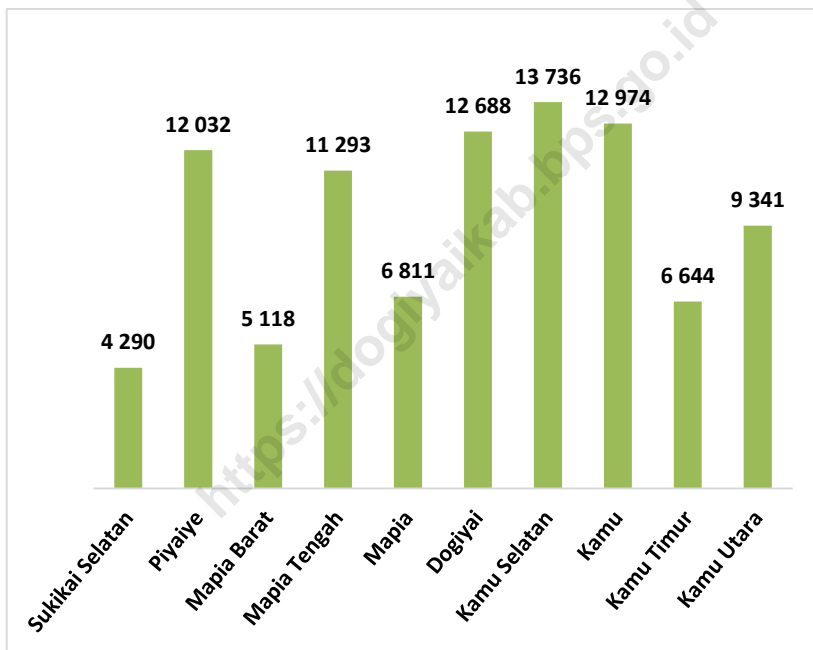
*Population density in the Dogiyai Regency is 13,47 inhabitants per kilometer with a sex ratio of 98,26 it means the number of the women population is greater than the total population of men.*

**3.2 Employment**

*Population aged 15 years and above Dogiyai District in 2017 as many as 65.729 people. Total labor force amounted to 56.178 and the remaining 6.479 inhabitants instead of the labor force (school, taking care of the household, etc.).*

*Labor force participation rate (LFPR) of men amounted to 91,24 per cent higher than women with only 88,11 percent. The numbers unemployed was only in men that is equal to 1,51 percent.*

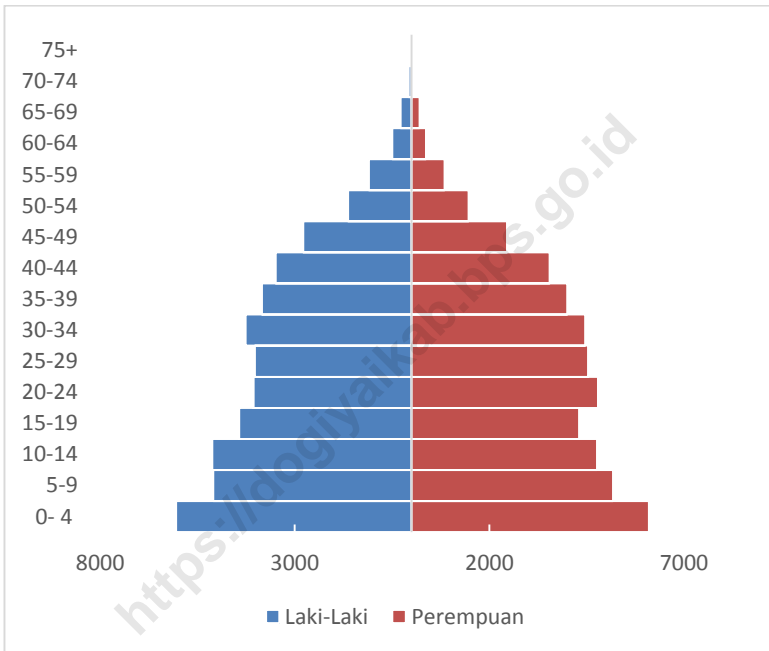
**Gambar 3.1** Jumlah Penduduk Kabupaten Dogiyai Menurut Distrik, 2016  
**Figures** *Population of Dogiyai Regency by SubSubdistrict, 2016*



Diolah dari Proyeksi Penduduk Indonesia 2010-2020, BPS

Based on 2010 Population Census and Indonesia Population Projection 2010-2020, BPS-Statistics Indonesia

**Gambar 3.2** Piramida Penduduk Kabupaten Dogiyai, 2016  
**Figures** *Population Pyramid of Dogiyai Regency, 2016*



Diolah dari Proyeksi Penduduk Indonesia 2010-2020, BPS  
 Based on 2010 Population Census and Indonesia Population Projection 2010-2020, BPS-Statistics  
 Indonesia



## POPULATION AND EMPLOYMENT

### 3.1 KEPENDUDUKAN/POPULATION

**Tabel 3.1.1** Penduduk Kabupaten Dogiyai menurut Jenis Kelamin dan Laju Pertumbuhannya, 2013–2017  
**Table** *Number of Population by Sex and Growth in Dogiyai Regency, 2013 – 2017*

T a h u n Years	Jenis Kelamin / Sex		Jumlah Total	Pertumbuhan Growth (%)
	Laki-laki Male	Perempuan Female		
(1)	(2)	(3)	(4)	(5)
2013	44 913	44 414	89 327	1,91
2014	45 502	45 320	90 822	1,82
2015	45 908	46 282	92 190	1,67
2016	46 716	47 093	93 809	1,74
2017	47 081	47 916	94 997	1,27

Diolah dari Proyeksi Penduduk Indonesia 2010-2020, BPS

*Based on 2010 Population Census and Indonesia Population Projection 2010-2020, BPS-Statistics Indonesia*

**Tabel 3.1.2** **Distribusi dan Kepadatan Penduduk di Kabupaten Dogiyai per Distrik, 2017**  
**Table** **Distribution and Density Population of Dogiyai Regency by Subdistrict, 2017**

<b>Distrik Subdistrict</b>	<b>Luas Area (Km<sup>2</sup>)</b>	<b>Rumah Tangga Household</b>	<b>Penduduk Population</b>	<b>Kepadatan per Km<sup>2</sup> Density sq- Km</b>
(1)	(2)	(3)	(4)	(5)
1 Sukikai Selatan	887,00	715	4 290	4,84
2 Piyaiye	1 349,00	2 212	12 032	8,92
3 Mapia Barat	760,00	1 277	5 188	6,83
4 Mapia Tengah	2 014,50	2 769	11 293	5,61
5 Mapia	1 531,75	1 895	6 811	4,45
6 Dogiyai	115,92	3 163	12 688	108,16
7 Kamu Selatan	144,48	3 234	13 736	94,00
8 Kamu	77,60	3 603	12 974	164,94
9 Kamu Timur	80,00	1 902	6 644	82,14
10 Kamu Utara	92,67	2 400	9 341	99,47
<b>Jumlah/Total</b>	<b>7 052,92</b>	<b>23 170</b>	<b>94 997</b>	<b>13,47</b>

Diolah dari Proyeksi Penduduk Indonesia 2010-2020, BPS  
 Based on 2010 Population Census and Indonesia Population Projection 2010-2020, BPS-Statistics  
 Indonesia

**Tabel 3.1.3** Penduduk Kabupaten Dogiyai menurut Jenis Kelamin dan Rasio Jenis Kelamin per Distrik, 2017  
**Table** *Population of Dogiyai Regency by Sex and Sex Ratio by Subdistrict, 2017*

	Distrik <i>Subdistrict</i>	Jenis Kelamin / Sex		Rasio Jenis Kelamin Sex Ratio
		Laki-laki <i>Male</i>	Perempuan <i>Female</i>	
	(1)	(2)	(3)	(4)
1	Sukikai Selatan	2 444	1846	132,39
2	Piyaiye	6 291	5 741	109,58
3	Mapia Barat	2 564	2 624	97,71
4	Mapia Tengah	5 388	5 905	91,24
5	Mapia	3 389	3 422	99,04
6	Dogiyai	6 191	6 497	95,29
7	Kamu Selatan	6 691	7 045	94,98
8	Kamu	6 274	6 700	93,64
9	Kamu Timur	3 261	3 383	96,39
10	Kamu Utara	4 588	4 4753	96,53
<b>Jumlah/Total</b>		<b>47 081</b>	<b>47 916</b>	<b>98,26</b>

Diolah dari Proyeksi Penduduk Indonesia 2010-2020, BPS  
 Based on 2010 Population Census and Indonesia Population Projection 2010-2020, BPS-Statistics  
 Indonesia

**Tabel 3.1.4** Penduduk Kabupaten Dogiyai menurut Kelompok Umur dan Jenis Kelamin, 2017  
**Table** *Population of Dogiyai Regency by Age Group and Sex, 2017*

Kelompok Umur <i>Age Group</i>	Jenis Kelamin / Sex		Jumlah <i>Total</i>
	Laki-laki <i>Male</i>	Perempuan <i>Female</i>	
(1)	(2)	(3)	(4)
0 – 4	6 029	6 135	12 164
5 – 9	5 059	5 206	10 265
10 – 14	5 048	4 811	9 859
15 – 19	4 417	4 330	8 747
20 – 24	4 078	4 801	8 879
25 – 29	4 077	4 605	8 682
30 – 34	4 290	4 504	8 794
35 – 39	3 835	4 025	7 860
40 – 44	3 529	3 659	7 188
45 – 49	2 873	2 623	5 496
50 – 54	1 723	1 589	3 312
55 – 59	1 191	942	2 133
60 – 64	544	417	961
65 – 69	302	230	532
70 – 75	71	27	98
75 +	15	12	27
<b>Jumlah / Total</b>	<b>47 081</b>	<b>47 916</b>	<b>94 997</b>

Diolah dari Proyeksi Penduduk Indonesia 2010-2020, BPS

Based on 2010 Population Census and Indonesia Population Projection 2010-2020, BPS-Statistics Indonesia

## 3.2 KETENAGAKERJAAN/EMPLOYMENT

**Tabel 3.2.1** Jumlah Penduduk Berumur 15 Tahun Keatas Menurut Jenis Kegiatan Selama Seminggu yang Lalu dan Jenis Kelamin di Kabupaten Dogiyai, 2017  
**Table 3.2.1** *Population Aged 15 Years and Over by Type of Activity During The Previous Week and Sex in Dogiyai Regency, 2017*

Kegiatan Utama <i>Main Activity</i>	Jenis Kelamin/Sex		
	Laki-laki <i>Male</i>	Perempuan <i>Female</i>	Jumlah <i>Total</i>
(1)	(2)	(3)	(4)
<b>Angkatan Kerja</b> <b><i>Economically Active</i></b>	<b>28 278</b>	<b>27 900</b>	<b>56 178</b>
Bekerja/ <i>Working</i>	27 851	27 900	<b>55 751</b>
Pengangguran Terbuka/ <i>Unemployment</i>	427	-	<b>427</b>
<b>Bukan Angkatan Kerja</b> <b><i>Economically Inactive</i></b>	<b>2 713</b>	<b>3 766</b>	<b>6 479</b>
Sekolah/ <i>Attending School</i>	1 617	2 407	<b>4 024</b>
Mengurus Rumah Tangga/ <i>Housekeeping</i>	724	1 035	<b>1 759</b>
Lainnya/ <i>Others</i>	372	324	<b>696</b>
<b>Jumlah/<i>Total</i></b>	<b>30 991</b>	<b>31 666</b>	<b>62 657</b>
<b>Tingkat Partisipasi Angkatan Kerja (TPAK)</b> <b><i>Economically Active Participation Rate</i></b>	<b>91,24</b>	<b>88,11</b>	<b>89,66</b>
<b>Tingkat Pengangguran (TPT)</b> <b><i>Unemployment Rate</i></b>	<b>1,51</b>	<b>-</b>	<b>0,76</b>

Sumber: Survei Angkatan Kerja Nasional Agustus 2017

Source: August National Labor Force Survey 2017

**Tabel**  
**Table** 3.2.2

**Jumlah Penduduk Berumur 15 Tahun Ke Atas Menurut Pendidikan Tertinggi yang Ditamatkan dan Jenis Kegiatan Selama Seminggu yang Lalu di Kabupaten Dogiyai, 2017**  
*Population Aged 15 Years and Over by Educational Attainment and Type of Activity During The Previous Week in Dogiyai Regency, 2017*

Pendidikan Tertinggi yang Ditamatkan <i>Educational Attainment</i>	Angkatan Kerja/ <i>Economically Active</i>		
	Bekerja <i>Working</i>	Pengangguran Terbuka <i>Unemployment</i>	Jumlah Total
(1)	(2)	(3)	(4)
Tidak/Belum Tamat SD <i>Not Yet Completed Primary School</i>	31 040	-	31 040
Sekolah Dasar/ <i>Primary School</i>	10 669	-	10 669
Sekolah Menengah Pertama/ <i>Junior High School</i>	8 216	118	8 334
Sekolah Menengah Atas, Diploma dan Sarjana/ <i>Senior High School</i>	4 789	309	5 098
	1 037	-	1 037
<b>Jumlah/Total</b>	<b>55 751</b>	<b>427</b>	<b>56 178</b>

Sumber: Survei Angkatan Kerja Nasional Agustus 2017  
*Source: August National Labor Force Survey 2017*

**Jumlah Penduduk Berumur 15 Tahun Keatas yang Bekerja Selama Seminggu yang Lalu Menurut Kelompok Umur dan Jenis Kelamin di Kabupaten Dogiyai, 2017**

**Tabel 3.2.3**  
**Table**

***Population Aged 15 Years and Over Who Worked During the Previous Week by Age Group and Sex in Dogiyai Regency, 2017***

Kelompok Umur <i>Age Group</i>	Jenis Kelamin/Sex		
	Laki-laki <i>Male</i>	Perempuan <i>Female</i>	Jumlah <i>Total</i>
(1)	(2)	(3)	(4)
15-29	10 374	6 018	16 392
30-49	23 910	13 300	37 210
50+	7 323	4 804	12 127
<b>Jumlah/Total</b>	<b>41 607</b>	<b>24 122</b>	<b>65 729</b>

Sumber: Survei Angkatan Kerja Nasional Agustus 2017

Source: August National Labor Force Survey 2017

**Jumlah Penduduk Berumur 15 Tahun Ke Atas yang Bekerja Selama Seminggu yang Lalu Menurut Lapangan Pekerjaan Utama dan Jenis Kelamin di Kabupaten Dogiyai, 2017**

**Tabel 3.2.4**  
**Table** *Population Aged 15 Years and Over Who Worked During the Previous Week by Main Industry and Sex in Dogiyai Regency, 2017*

Lapangan Pekerjaan Utama <i>Main Industry</i>	Jenis Kelamin/Sex		Jumlah <i>Total</i>
	Laki-laki <i>Male</i>	Perempuan <i>Female</i>	
(1)	(2)	(3)	(4)
Pertanian	27 181	27 469	54 650
Industri	-	263	263
Jasa	670	168	838
<b>Jumlah/Total</b>	<b>27 851</b>	<b>27 900</b>	<b>55 751</b>

Sumber: Survei Angkatan Kerja Nasional Agustus 2017  
Source: August National Labor Force Survey 2017



POPULATION AND EMPLOYMENT

Jumlah Penduduk Berumur 15 Tahun Ke Atas yang Bekerja Selama Seminggu yang Lalu Menurut Status Pekerjaan Utama dan Jenis Kelamin di Kabupaten Dogiyai, 2017

**Tabel 3.2.5**  
**Table** *Population Aged 15 Years and Over Who Worked During the Previous Week by Main Employment Status and Sex in Dogiyai Regency, 2017*

Status Pekerjaan Utama <i>Main Employment Status</i>	Jenis Kelamin/Sex		
	Laki-laki <i>Male</i>	Perempuan <i>Female</i>	Jumlah <i>Total</i>
(1)	(2)	(3)	(4)
Berusaha sendiri <i>Own account worker</i>	3 834	1 649	5 483
Berusaha dibantu buruh tidak tetap/buruh tak dibayar <i>Employer assisted by temporary worker/unpaid worker</i>	19 866	8 505	28 371
Berusaha dibantu buruh tetap/buruh dibayar <i>Employer assisted by permanent worker/paid worker</i>	-	-	-
Buruh/Karyawan/Pegawai <i>Regular employee</i>	555	168	723
Pekerja bebas <i>Casual employee</i>	-	-	-
Pekerja keluarga/tak dibayar <i>Family worker/unpaid worker</i>	3 596	17 578	21 174
<b>Jumlah/Total</b>	<b>27 851</b>	<b>27 900</b>	<b>55 751</b>

Sumber: Survei Angkatan Kerja Nasional Agustus 2017

Source: August National Labor Force Survey 2017

## Jumlah tempat peribadatan di Kabupaten Dogiyai. 2016

Number of Whorsip Facilities by  
Subdistrict in Dogiyai Regency. 2016



**56**  
Gereja Katolik  
*Catholic Chrch*



**54**  
Greja Protestan  
*Christian Church*



**2**  
Masjid / Mushola  
*Mosque / Mushola*



-  
**Pura**  
*Temple*



-  
**Wihara**  
*Vihara*

**130** Orang  
People  
**Tenaga Kesehatan**  
*Health Personal Medical*



Terdiri dari,  
dokter umum,  
dokter gigi, bidan,  
dan perawat

*Consists of,  
public doctors,  
dentooth, midwife  
and nurses*







## PENJELASAN TEKNIS

## TECHNICAL NOTES

1. **Tidak/belum pernah sekolah** adalah mereka yang tidak pernah atau belum pernah terdaftar dan tidak pernah atau belum pernah aktif mengikuti pendidikan di suatu jenjang pendidikan formal. Termasuk juga yang tamat/belum tamat taman kanak-kanak tetapi tidak melanjutkan ke sekolah dasar.
  2. **Masih bersekolah** adalah mereka yang terdaftar dan aktif mengikuti pendidikan formal dan nonformal (Paket A, B, atau C), baik pendidikan dasar, menengah maupun pendidikan tinggi. Bagi mahasiswa yang sedang cuti dianggap masih bersekolah.
  3. **Tidak bersekolah lagi** adalah mereka yang pernah terdaftar dan aktif mengikuti pendidikan di suatu jenjang pendidikan formal dan nonformal (Paket A, B, atau C), tetapi pada saat pencacahan tidak lagi terdaftar dan tidak aktif mengikuti pendidikan.
  4. **Tamat sekolah** adalah menyelesaikan pelajaran yang ditandai dengan lulus ujian akhir pada kelas atau tingkat terakhir suatu jenjang pendidikan di sekolah
1. ***Not/never attending school*** is someone who has never attended or never been registered in a formal education, such as primary, secondary, and tertiary education. Those who just completed kindergarten are considered as never attended school.
  2. ***Attending school*** is someone who is currently attending primary, secondary, or tertiary education, including package A, package B, or package C. College student who postpones his/her study is considered as attending school.
  3. ***Not attending school anymore*** is someone who had enrolled and participated in formal and non-formal education in the past including package A, package B, or package C, but currently does not attend school.
  4. ***Completed particular level of education*** is someone who has completed particular level of education in private or public school and accepting graduation

## SOCIAL

negeri maupun swasta dengan mendapatkan tanda tamat belajar/ijazah. Seseorang yang belum mengikuti pelajaran pada kelas tertinggi tetapi telah mengikuti ujian akhir dan lulus dianggap tamat sekolah.

5. **Dapat membaca dan menulis** artinya dapat membaca dan menulis kata-kata/kalimat sederhana dengan suatu aksara tertentu.

6. **Jalur Pendidikan di Indonesia** terdiri atas 1) pendidikan formal, 2) pendidikan nonformal, dan 3) pendidikan informal yang ketiganya dapat saling melengkapi dan memperkaya (Undang-Undang No. 20 Tahun 2013 tentang Sistem Pendidikan Nasional).

7. **Jenjang Pendidikan Formal** terdiri atas pendidikan dasar, pendidikan menengah, dan pendidikan tinggi. Jenis pendidikan yang diajarkan mencakup pendidikan umum, kejuruan, akademik, profesi, vokasi, keagamaan, dan khusus.

a. Pendidikan Dasar berbentuk Sekolah Dasar (SD) dan Madrasah Ibtidaiyah (MI) atau bentuk lain yang sederajat serta

*certificate. Someone who has never attended the highest grade but passed the final exam is considered as completed particular level of education.*

5. ***Able to read and write*** is the ability to read and write at least a simple sentence in any letter of alphabets.

6. ***The Education System in Indonesia*** consists of 1) a formal education, 2) non-formal education, and 3) informal education that all three can be complementary and enriching (Law No. 20 Year 2013 about The National Education System).

7. ***The Formal Education Level*** consists of primary education, secondary education, and high education. The kind of education that taught consists of general education, vocational, academic, professional, religious, and specific education.

a. *The Primary Education* consists of Elementary School and Islamic Elementary School or other equivalent forms and Junior

- Sekolah Menengah Pertama (SMP) dan Madrasah Tsanawiyah (MTs), atau bentuk lain yang sederajat.
- b. Pendidikan Menengah berbentuk Sekolah Menengah Atas (SMA), Madrasah Aliyah (MA), Sekolah Menengah Kejuruan (SMK), dan Madrasah Aliyah Kejuruan (MAK), atau bentuk lain yang sederajat.
  - c. Pendidikan Tinggi merupakan jenjang pendidikan setelah pendidikan menengah yang mencakup program pendidikan diploma, sarjana, magister, spesialis, dan doktor yang diselenggarakan oleh perguruan tinggi. Perguruan tinggi dapat berbentuk akademi, politeknik, sekolah tinggi, institut, atau universitas.
8. **Rumah Sakit** adalah tempat pemeriksaan dan perawatan kesehatan, biasanya berada di bawah pengawasan dokter/tenaga medis, yang melayani penderita yang sakit untuk berobat rawat jalan atau rawat inap.
  9. **Rumah Sakit Bersalin** adalah rumah sakit khusus untuk persalinan, dilengkapi pelayanan spesialis pemeriksaan kehamilan, persalinan, *High School and MTs, or other equivalent forms.*
- b. *The Secondary Education consists of the senior high school, MA, Vocational School, and Vocational Madrasah Aliyah, or other equivalent forms.*
  - c. *The High Education consists of the education level after the secondary education that consists of diplomas, bachelor, master, specialist, and doctoral degrees that are held by the college. The colleges can be academy, polytechnic, high school, institute, or university.*
8. **Hospital** is a place for health check, usually controlled/supervised by doctors/medical personnel to serve the ill patients to get outpatient or inpatient treatment services.
  9. **Maternity Hospital** is a specialized hospital for childbirth, has specialist inspection service to pregnancy,



## SOCIAL

rawat inap dan rawat jalan ibu dan anak yang berada di bawah pengawasan dokter spesialis kandungan.

10. **Rumah Bersalin** adalah sarana pelayanan kesehatan dengan izin sebagai rumah bersalin, dilengkapi pelayanan pemeriksaan kehamilan, persalinan serta pemeriksaan ibu dan anak yang berada di bawah pengawasan bidan senior.

11. **Poliklinik** adalah sarana kesehatan yang dipakai untuk pelayanan berobat jalan, biasanya berada di bawah pengawasan dokter/tenaga medis.

12. **Puskesmas (Pusat Kesehatan Masyarakat)** adalah unit pelaksana teknis dinas kesehatan kabupaten/kota yang mempunyai fungsi utama sebagai penyelenggara pelayanan kesehatan tingkat pertama. Wilayah kerja puskesmas maksimal adalah satu Distrik dan untuk dapat menjangkau wilayah kerjanya, puskesmas mempunyai jaringan pelayanan yang meliputi unit Puskesmas Pembantu (Pustu), unit Puskesmas Keliling (Puskel), dan unit bidan desa/komunitas (Peraturan Menteri Kesehatan RI

*childbirth, hospitalization and outpatient for mothers and children that is under the supervision of an obstetrician.*

10. **Maternity House** is health care facility with a license as a maternity house, equipped with prenatal care, childbirth and examination of mothers and children which is under the supervision of a senior midwife.

11. **Polyclinic** is a health facility in which to get outpatient services, usually under the control of doctor/medical personnel.

12. **Public Health Center** is technical implementation unit of regency health department that have the primary function as a first-level health care providers. The working area standard of public health center is one SubSubdistrict and to reach their working areas, public health centers have a service network covering subsidiary of public health center, mobile public health center units, and midwife units (Regulation of the Minister of Health of Indonesia Number 75 Year 2014 about Public Health Center).

No. 75 Tahun 2014 Tentang Pusat Kesehatan Masyarakat).

13. **Apotek** adalah suatu tempat tertentu yang digunakan untuk melakukan pekerjaan kefarmasian, dan penyaluran/penjualan obat atau bahan farmasi dan perbekalan kesehatan lainnya kepada masyarakat yang dikelola oleh tenaga apoteker (Peraturan Menteri Kesehatan RI No. 1332 Tahun 2002 Tentang Perubahan Atas Peraturan Menteri Kesehatan RI No. 922/MENKES/PER/X/1993 Tentang Ketentuan dan Tata Cara Pemberian Izin Apotek).
13. **Pharmacy** is a specific place that is used for pharmaceutical jobs, and distribution/sale of drugs/pharmaceuticals and other medical supplies to people that are administered by trained pharmacist (Regulation of the Minister of Health of Indonesia Number 1332 Year 2002 about the Changes of Regulation of the Minister of Health of Indonesia Number 922/MENKES/PER/X/1993 about Pro-vision and Procedures for Administration of Licensed Pharmacies).
14. **Imunisasi** adalah memasukkan kuman atau racun penyakit tertentu yang sudah dilemahkan (vaksin) ke dalam tubuh dengan cara disuntik atau diminum (diteteskan dalam mulut) dengan maksud agar terjadi kekebalan tubuh terhadap penyakit tersebut.
14. **Immunization** is putting enervated microbe of a certain disease into human body by injection or drinking (dropping into mouth) to make the body immune to that disease.
15. **Keluhan kesehatan** adalah keadaan seseorang yang mengalami gangguan kesehatan atau kejiwaan, baik karena penyakit akut, penyakit kronis, kecelakaan, kriminal, atau hal lain.
15. **Health complaint** is a condition where a person has health or mental problems because of acute illness, chronically illness, accident, crimes, or others.

## SOCIAL

16. **Mengobati sendiri** adalah upaya oleh anggota rumah tangga/keluarga dengan melakukan pengobatan sendiri tanpa datang ke tempat fasilitas kesehatan atau memanggil dokter/petugas kesehatan ke rumahnya (misal minum obat modern, jamu, kerokan, kompres, kop, pijat) agar sembuh atau menjadi lebih ringan keluhan kesehatannya.
17. **Angka penemuan kasus tuberkulosis** adalah jumlah kasus baru tuberkulosis (TB) dan kasus TB yang didiagnosis kambuh yang diobati dalam program penanggulangan TB nasional dan dilaporkan kepada WHO, dibagi dengan perkiraan WHO terhadap jumlah kasus insiden tuberkulosis pada tahun yang sama, dinyatakan sebagai persentase.
18. **Angka keberhasilan pengobatan tuberkulosis smear positive/Basil Tahan Asam (BTA) positif** adalah proporsi (dinyatakan sebagai persentase) kasus TB BTA positif yang terdaftar di bawah program pengendalian TB nasional pada tahun tertentu yang dinyatakan berhasil menyelesaikan pengobatan. Dengan atau tanpa
16. **Self treatment** is an effort of household members/family to have a health treatment by themselves without visiting health facilities or a doctor/health personnel (for instance, by taking modern medicine, herb medicine, chief with a coin, compress, cupping suction, massage) in order to recover from illness or reduce the health complaint.
17. **The case detection rate for all forms of tuberculosis** is the number of new and relapse tuberculosis cases diagnosed and treated in national tuberculosis control programmes and notified to WHO, divided by WHO's estimate of the number of incident tuberculosis cases for the same year, expressed as a percentage.
18. **The treatment success rate for new pulmonary smear-positive tuberculosis cases** is the proportion (expressed as a percentage) of new smear-positive tuberculosis cases registered under a national tuberculosis control programme in a given year that successfully completed treatment. With or without bacteriological evidence of

bukti bakteriologi keberhasilan (“sembuh” dan “menyelesaikan pengobatan” masing-masing).

19. **Kasus kumulatif AIDS** adalah kumulatif kasus AIDS sampai dengan referensi waktu tertentu.
20. **BCG (Bacillus Calmette Guerin)** merupakan vaksinasi untuk mencegah penyakit TBC, diberikan pada bayi baru lahir atau anak, dengan suntikan pada kulit pangkal lengan atas. Bekas suntikan kemudian akan membentuk tonjolan kecil jaringan parut pada kulit lengan atas. Suntikan BCG diberikan kepada anak sebanyak 1 kali.
21. **DPT (Difteri, Pertusis, Tetanus)** merupakan vaksin untuk mencegah penyakit Difteri, Pertusis, dan Tetanus yang diberikan pada bayi berumur 3 bulan ke atas, dengan suntikan pada paha, diulang 1 bulan dan 2 bulan kemudian, sehingga suntikan imunisasi DPT lengkap pada balita berjumlah 3 kali (kadang-kadang selang waktu antar suntikan bisa lebih dari 1 bulan).
22. **Luas lantai** adalah luas lantai yang ditempati dan digunakan untuk keperluan sehari-hari (sebatas
19. *Cummulative AIDS case is cummulative AIDS cases with reference to a particular time.*
20. *BCG (Bacillus Calmette Guerin) is a vaccine to prevent TBC disease, given to newborns or children, by injection at the base of the skin of the upper arm. Injection site will form little bumps of scar tissue in the skin of the upper arm. BCG injections given to children 1 times.*
21. *DPT (Diphtheria, Pertussis, Tetanus) is a vaccine to prevent the diphtheria, pertussis, and tetanus disease, given to infants aged 3 months and above, with a shot in the thigh, repeated one month and two months later, so that the complete DPT immunization shots at toddler totaling 3 times (sometimes the time interval between injections can be more than 1 month).*
22. *Floor area is the total area which is occupied and utilized daily.*

## SOCIAL

atap).

23. **Air leding** adalah sumber air yang berasal dari air yang telah melalui proses penjernihan dan penyehatan sebelum dialirkan kepada konsumen melalui instalasi berupa saluran air. Sumber air ini biasanya diusahakan oleh PAM/PDAM/BPAM. Termasuk dalam hal ini air leding yang didapat secara eceran.
23. **Pipe water** is a water source that comes from water that has been through a process of purification and sanitation before distribute to consumers through an instalation of water lines. This water source is usually distributed by PAM/PDAM/BPAM. This include a pipe water that sold at retail.
24. **Sumur terlindung** adalah air yang berasal dari dalam tanah yang digali dan lingkaran sumur tersebut dilindungi oleh tembok paling sedikit 0,8 meter di atas tanah dan 3 meter ke bawah tanah, serta ada lantai semen sejauh 1 meter dari lingkaran sumur.
24. **Protected wells** is water that comes from the soil were excavated and the circumference of the well was protected by walls at least 0.8 meters above ground and 3 meters underground, and cement floor as far as 1 meter from the well circumference.
25. **Status penguasaan bangunan tempat tinggal milik sendiri** adalah jika tempat tinggal tersebut pada waktu pencacahan betul-betul sudah milik kepala rumah tangga atau salah seorang anggota rumah tangga. Rumah yang dibeli secara angsuran melalui kredit bank atau rumah dengan status sewa beli dianggap rumah milik sendiri.
25. **Own ownership property status** is a status of dwelling occupied belongs to the head of household or one of the household member. Houses bought through bank credit or houses with leasing status were also categorized as an own property.
26. **Peristiwa tindak pidana yang dilaporkan** ialah setiap peristiwa
26. **Reported crime incidence** includes all criminal cases reported and

yang diterima kepolisian dari laporan masyarakat, atau peristiwa dimana pelakunya tertangkap tangan oleh kepolisian.

*received by police office, and all crimes caught by police.*

27. **Jumlah tindak pidana** menggambarkan jumlah kasus tindak pidana yang terjadi pada kurun waktu tertentu.

27. **Crime total** refers to the number of criminal cases occurring during a given period.

28. **Resiko penduduk terjadi tindak pidana per 100.000 penduduk**

28. **Crime rate**

$$= \frac{\text{Jumlah tindak pidana tahun } t}{\text{Jumlah penduduk tahun } t} \times 100.000$$

$$= \frac{\text{Number of criminal cases year } t}{\text{Total population year } t} \times 100.000$$

Resiko penduduk terjadi tindak pidana per 100.000 penduduk mengindikasikan peluang penduduk berisiko terkena tindak pidana. Biasanya dinyatakan dalam setiap 100.000 penduduk.

*Crime rate indicates the probability of population exposed to risk of crime, expressed in every 100,000 people.*

29. **Selang waktu terjadi tindak pidana tahun t**

29. **Crime clock**

$$= \frac{365 \times 24 \times 60 \times 60}{\text{Jumlah tindak pidana tahun } t} \times (\text{detik})$$

$$= \frac{365 \times 24 \times 60 \times 60}{\text{Number of criminal cases year } t} \times (\text{second})$$

Selang waktu terjadi tindak pidana tahun t mengindikasikan selang waktu terjadinya satu tindak kejahatan dengan kejahatan yang lain.

*Crime clock indicates the time interval of occurrence between one crime to another crime.*

30. **Persentase penyelesaian tindak pidana**

$$= \frac{\text{Jumlah tindak pidana yang diselesaikan}}{\text{Jumlah peristiwa tindak pidana yang dilaporkan}} \times 100\%$$

Persentase penyelesaian peristiwa tindak pidana menyatakan persentase penyelesaian tindak pidana oleh polisi. Suatu tindak pidana dinyatakan sebagai kasus yang selesai di tingkat kepolisian, apabila:

1. berkas perkaranya sudah siap untuk diserahkan atau telah diserahkan kepada kejaksaan;
2. dalam hal delik aduan, pengaduannya dicabut dalam tenggang waktu yang telah ditentukan menurut undang-undang;
3. telah diselesaikan oleh kepolisian berdasarkan azas *plichmatigheid* (kewajiban berdasarkan kewenangan hukum);
4. kasus yang dimaksud tidak termasuk kompetensi kepolisian
5. tersangka meninggal dunia;
6. kasus kadaluwarsa.

30. **Crime clearance rate**

$$= \frac{\text{Number of cleared criminal cases}}{\text{Number of reported criminal cases}} \times 100\%$$

*Crime clearance rate refers to percentage of crime clearance by police. A criminal case is categorized as a cleared case by police, if:*

1. *All documents are ready to submit or already submitted to justice court;*
2. *In the case of attense that warrants complaint, the complaint was withdraw within a given period state in the law;*
3. *The case was cleared by police based on the principle of plichmatigheid (obligation on the basis of law outhority);*
4. *The case was not the responsibility of police office;*
5. *The suspect died;*
6. *The case was out of date.*

31. **Bencana Alam** adalah peristiwa atau serangkaian peristiwa yang mengancam dan mengganggu kehidupan/penghidupan masyarakat yang disebabkan oleh faktor alam antara lain berupa gempa bumi, tsunami, gunung meletus, banjir, kekeringan, angin topan, dan tanah longsor sehingga mengakibatkan kerugian materi maupun non-materi.
32. **Korban meninggal** adalah orang yang dilaporkan tewas atau meninggal dunia akibat bencana.
33. **Korban hilang** adalah orang yang dilaporkan hilang atau tidak ditemukan atau tidak diketahui keberadaannya setelah terjadi bencana.
34. **Korban luka/sakit** adalah orang yang mengalami luka-luka atau sakit, dalam keadaan luka ringan, luka sedang maupun luka parah/berat, baik yang berobat jalan maupun rawat inap.
35. **Rusak Berat** adalah kriteria kerusakan yang mengakibatkan bangunan roboh atau sebagian besar komponen struktur rusak.
31. **Natural Disaster** is an event or series of events that threaten and disrupt the lives and livelihoods caused by natural factors such as: earthquake, tsunami, volcanic eruption, flood, flash flood, drought, typhoon/cyclone, and landslide so it can lead to result in loss of material and non-material.
32. **Fatality** is a person reported killed or death in the wake of a disaster.
33. **Missing person** is a person reported missing or who cannot be located or who cannot be accounted for in the wake of a disaster.
34. **Casualty** is a person suffering injury or illness, in a state of light injury, moderate injury, or heavy injury, which in undergoing treatment as either an outpatient or inpatient.
35. **Severely damaged** is the criteria of damage that resulted most buildings collapsed or damaged its structural components.



## SOCIAL

36. **Rusak sedang** adalah kriteria kerusakan yang mengakibatkan sebagian kecil komponen struktur rusak, dan komponen penunjang rusak namun bangunan masih tetap berdiri.
36. **Damaged** is the criteria of damage that resulted defective fraction of structural components and supporting components damaged, but the building still stands.
37. Rusak ringan adalah kriteria kerusakan yang mengakibatkan sebagian komponen struktur retak (struktur masih bisa digunakan) dan bangunan masih tetap berdiri.
37. **Lightly damaged** is the criteria of damage that resulted partially cracked structural components, but the structure still can be used and the building still stands.
38. Untuk mengukur kemiskinan, BPS menggunakan konsep kemampuan memenuhi kebutuhan dasar (*basic needs approach*). Dengan pendekatan ini, kemiskinan dipandang sebagai ketidakmampuan dari sisi ekonomi untuk memenuhi kebutuhan dasar makanan dan bukan makanan yang diukur dari sisi pengeluaran. Metode yang digunakan adalah menghitung Garis Kemiskinan (GK), yang terdiri dari dua komponen yaitu Garis Kemiskinan Makanan (GKM) dan Garis Kemiskinan Non-Makanan (GKNM). Penghitungan Garis Kemiskinan dilakukan secara terpisah untuk daerah perkotaan dan perdesaan.
38. To measure poverty, BPS-Statistics Indonesia has used the concept of basic needs approach. Therefore, poverty is viewed as economic inability to fulfill food and non-food basic needs which are measured by consumption/expenditure. The method used is calculating poverty line, which consists of two components that are Food Poverty Line (FPL) and Non-Food Poverty Line (NFPL). The poverty line was calculated separately for urban and rural areas.

39. **Penduduk miskin** adalah penduduk yang memiliki rata-rata pengeluaran per kapita per bulan di bawah Garis Kemiskinan.
39. *A person whose expenditure per capita per month is below the poverty line is considered to be poor.*
40. **Garis Kemiskinan Makanan (GKM)** merupakan nilai pengeluaran kebutuhan minimum makanan yang disetarakan dengan 2.100 kkalori per kapita per hari. Garis Kemiskinan Non-Makanan (GKNM) adalah kebutuhan minimum untuk perumahan, sandang, pendidikan, kesehatan, dan kebutuhan dasar lainnya.
40. *The Food Poverty Line refers to the daily minimum requirement of 2,100 kcal per capita per day. The Non-Food Poverty Line refers to the minimum requirement for household necessities for clothing, education, health, and other basic individual needs.*
41. Ukuran Kemiskinan
41. *Poverty Measures*
- a. **Head Count Index (HCI- $P_0$ )** adalah persentase penduduk miskin yang berada di bawah Garis Kemiskinan (GK).
- a. *Head Count Index (HCI- $P_0$ )* simply measures the percentage of the population that is counted as poor, often denoted by  $P_0$ .
- b. **Indeks Kedalaman Kemiskinan (Poverty Gap Index- $P_1$ )** merupakan ukuran rata-rata kesenjangan pengeluaran masing-masing penduduk miskin terhadap garis kemiskinan. Semakin tinggi nilai indeks, semakin jauh rata-rata pengeluaran penduduk dari garis kemiskinan.
- b. *Poverty Gap Index- $P_1$*  measures the extent to which individuals fall below the poverty line (the poverty gaps) as a proportion of the poverty line. Higher value of the index shows that the gap between average expenditure of the poor and the poverty line is wider.
- c. **Indeks Keparahan Kemiskinan (Poverty Severity Index- $P_2$ )** memberikan gambaran
- c. *Poverty Severity Index- $P_2$*  describes inequality among the poor. This is simply a weighted

## SOCIAL

mengenai penyebaran pengeluaran di antara penduduk miskin. Semakin tinggi nilai indeks, semakin tinggi ketimpangan pengeluaran di antara penduduk miskin.

Foster-Greer-Thorbecke (1984) merumuskan suatu ukuran yang digunakan untuk mengukur tingkat kemiskinan sebagai berikut:

$$P_a = \frac{1}{n} \sum_{i=1}^q \left[ \frac{z - y_i}{z} \right]^a$$

dimana:

a=0, 1, 2

z=Garis kemiskinan

$y_i$ =Rata-rata pengeluaran perkapita sebulan penduduk yang berada di bawah garis kemiskinan ( $i=1,2,\dots,q$ ),  $y_i < z$

q=Banyaknya penduduk yang berada di bawah garis kemiskinan

n=Jumlah penduduk

Jika a=0, diperoleh *Head Count Index* (P0), jika a=1 diperoleh indeks kedalaman kemiskinan (*Poverty Gap Index*-P1) dan jika

*sum of poverty gaps (as a proportion of the poverty line), where the weights are the proportionate poverty gaps themselves. Hence, by squaring the poverty gap index, the measure implicitly puts more weight on observations that fall well below the poverty line. Higher value of the index shows that inequality among the poor is higher.*

Foster-Greer-Thorbecke (1984) developed poverty measures that may be written as:

$$P_a = \frac{1}{n} \sum_{i=1}^q \left[ \frac{z - y_i}{z} \right]^a$$

where:

a=0, 1, 2

z=the poverty line

$y_i$ =Average expenditure per capita per month of the poor ( $i=1,2,\dots,q$ ),  $y_i < z$

q=the number of poor

n=the total population

if a=0 is obtained *Head Count Index* (P0), if a=1 is obtained *Poverty Gap Index*-P1, and if a=2 is obtained

a=2 disebut indeks keparahan kemiskinan (*Poverty Severity Index-P2*).

*Poverty Severity Index-P<sub>2</sub>*.

- |  |  |
|--|--|
| <p>42. <b>Indeks Pembangunan Manusia (IPM)</b> menjelaskan bagaimana penduduk dapat mengakses hasil pembangunan dalam memperoleh pendapatan, kesehatan, pendidikan dan sebagainya. IPM diperkenalkan oleh UNDP pada tahun 1990 dan dipublikasikan secara berkala dalam laporan tahunan Human Development Report (HDR). IPM dibentuk oleh 3 (tiga) dimensi dasar: Umur panjang dan hidup sehat; pengetahuan; dan standar hidup layak.</p> | <p>42. <b><i>The Human Development Index (HDI)</i></b> explains how people can access development results in obtaining income, health, education and so forth. HDI was introduced by United Nations Development Programme (UNDP) in 1990 and published periodically in the annual report of the Human Development Report. HDI was formed by three basic dimensions: a long and healthy life; knowledge; and a decent standard of living.</p> |
| <p>43. <b>APS (Angka Partisipasi Sekolah)</b> mengukur jumlah murid yang masih bersekolah.</p>   | <p>43. <b><i>APS (School Enrollment)</i></b> measures the number of students who are still in school.</p>  |
| <p>44. <b>APK (Angka Partisipasi Kasar)</b> mengukur partisipasi sekolah di suatu jenjang pendidikan tanpa mempertimbangkan usia sekolah.</p>  | <p>44. <b><i>GER (GER)</i></b> measure of enrollment in an education regardless of school age.</p>   |
| <p>45. <b>APM (Angka Partisipasi Murni)</b> mengukur partisipasi sekolah dari murid pada usia sekolah yang bersesuaian.</p>  | <p>45. <b><i>APM (Enrollment)</i></b> measures the enrollment of pupils at the corresponding school age.</p>   |
| <p>46. <b>Langgar:</b> Adalah tempat shalat dengan jemaah tetap biasanya</p>   | <p>46. <b><i>Violate:</i></b> It is a place of prayer with</p>   |

## SOCIAL

terletak di pemukiman atau diurus oleh suku dan lainnya.

*the congregation remains are usually located in residential or taken care of by the tribe and others.*

47. Musholla : Adalah tempat shalat persinggahan, seperti di tempat-tempat fasilitas umum dan tidak digunakan untuk shalat jum'at.

47. *Musholla: It is a place of prayer stops, such as in places of public facilities and not used for Friday prayers.*

48. Ulama : Orang yang berilmu.

48. *Cleric: People berilmu.*

49. Khatib: Orang yang menyampaikan khotbah dan biasanya didaftar dari katib tetap Masjid, satu Mesjid bias lebih dari 1 khatib.

49. *Khatib: People who meyampaikan sermon and is usually listed on the scribes remain Mosque, the Mosque of bias more than one preacher.*

50. Mubaligh :Penyuluh Agama

50. *Missionary: Extension Religion*

## ULASAN/ DESCRIPTION

### 4.1 Pendidikan

Berdasarkan data SUSENAS periode Maret 2017 yang dikumpulkan dan diolah oleh Badan Pusat Statistik, dapat diketahui bahwa pada tahun 2017 penduduk Kabupaten Dogiyai usia 7-24 tahun (Usia Sekolah) yang masih bersekolah ada sebanyak 65,16 persen. Sedangkan penduduk yang tidak bersekolah lagi ada sebanyak 12,78 persen dan penduduk yang belum pernah bersekolah ada sebanyak 22,06 persen dari total penduduk pada usia tersebut.

### 4.2 Kesehatan

Satu-satunya fasilitas kesehatan berupa rumah sakit daerah di Dogiyai yakni RSUD Dogiyai. Sedangkan banyaknya puskesmas dan puskesmas pembantu pada tahun 2016 sebanyak 11 puskesmas dan 24 pustu. Begitu pula dengan jumlah dokter serta tenaga paramedis pada tahun 2016 masing-masing mencapai 4dokter, 75 bidan dan 51 perawat.

### 4.3 Keamanan

Pada tahun 2016 jumlah personil POLRI yang bertugas di polsek Kamu ada sebanyak 21 orang, sedangkan pada polsek Mapia ada sebanyak 12 orang.

### 4.1 Education

*Based on the SUSENAS data for the period of March 2017 collected and processed by the Central Bureau of Statistics, it can be seen that in 2017 the population of Dogiyai District 7-24 years old (School age) who are still attending school is 65,16%. While residents who are not attending school anymore there are as many as 12,78 percent and residents who have never attending school there are 22,06 percent of the total population at that age.*

### 4.2 Health .

*The only medical facility of a regional hospital in the Dogiyai is RSUD Dogiyai. While the number of clinics and health centers by 2016 as many as 11 health centers and 24 pustu. Similarly, the number of doctors and paramedical personnel in 2016 respectively reached 4 doctors, 75 midwives and 51 nurses.*

### 4.3 Security

*In 2016 the number of police personnel in charge of Kamu police sector there are 21 people, while the Mapia police sector there are as many as 12 people.*

### 4.4 Agama

Jumlah tempat peribadatan yang ada di Kabupaten Dogiyai didominasi oleh tempat peribadatan pemeluk agama Kristen Katolik yang tercatat sebanyak 56 gereja. Sedangkan jumlah tempat peribadatan Kriste Protestan mencapai 54 unit, tempat peribadatan Islam (masjid/ mushola/ langgar) hanya 2 dan belum ada tempat peribadatan Hindu maupun Buddha.

### 4.5 Kemiskinan

Garis kemiskinan untuk Kabupaten Dogiyai pada tahun 2017 berada di nilai 349.727 Rupiah. Berdasarkan garis kemiskinan tersebut dapat dihitung jumlah penduduk miskin di Kabupaten Dogiyai ada sebanyak 27.311 orang atau sebesar 28,75 persen.

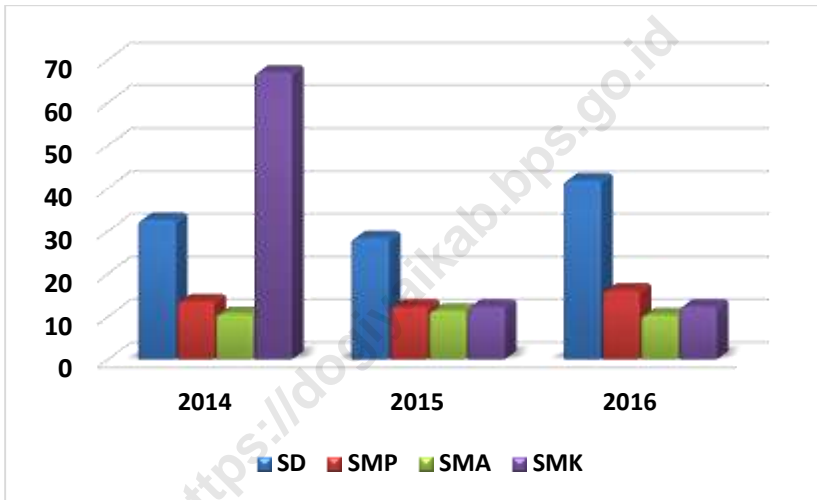
### 4.4 Religion

*The number of places of worship in Nabire Regency is dominated by the place of worship Catholic faiths that there were 56 churches. While the number of Christians Protestan place of worship reached 54 units, places of Islamic worship (mosque/ mushola/ Violating) are only 2 and not yet Hindu or Buddhist place of worship (temple/Wihara).*

### 4.5 Poverty

*The poverty line for Dogiyai Regency in 2017 was at 349,727 Rupiah. Based on the poverty line can be calculated the number of poor people in Dogiyai Regency there are as many as 27.311 people (28,75 percent).*

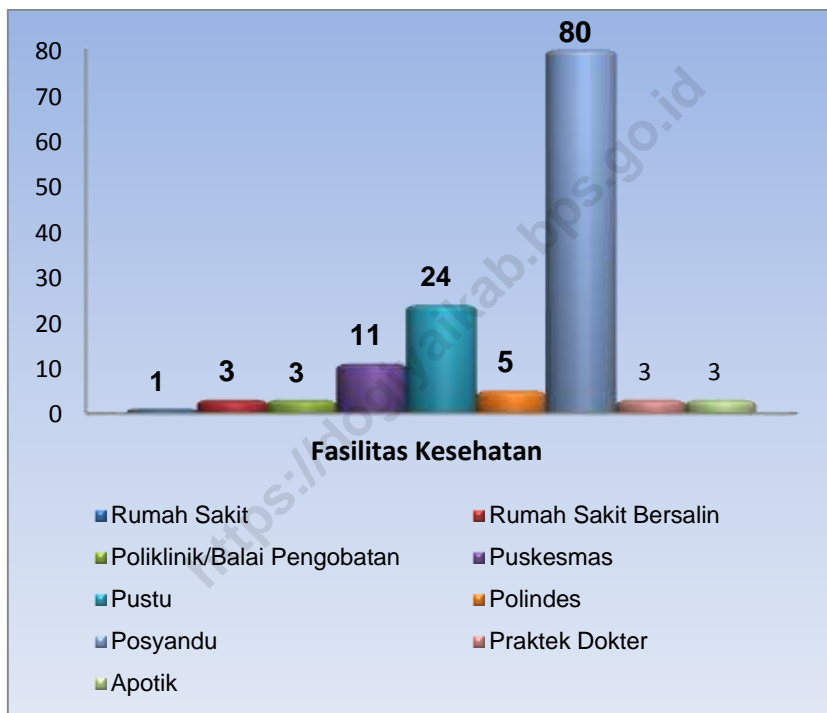
**Gambar 4.1** Perbandingan Murid Terhadap Guru Menurut Tingkat Sekolah di Kabupaten Dogiyai, 2015-2017  
**Figures** *Ratio of Pupils and Teachers by School Level in Dogiyai Regency, 2015 - 2017*



Sumber : Dinas Pendidikan, Kebudayaan, Pemuda dan Olah Raga Kabupaten Dogiyai  
 Source : Culture, Young Fellow, Athletics Service and Education Directorate of Dogiyai Regency



**Gambar 4.2** Jumlah Fasilitas Kesehatan di Kabupaten Dogiyai, 2017  
**Figures** Number of Health Facility in Dogiyai Regency, 2017



Sumber : Dinas Kesehatan Kabupaten Dogiyai  
 Source : Health Service of Dogiyai Regency

## 4.1 PENDIDIKAN/EDUCATION

**Tabel 4.1.1** **Persentase Penduduk Usia 7–24 Tahun Menurut Jenis Kelamin Kelompok Umur Sekolah, dan Partisipasi Sekolah di Kabupaten Dogiyai, 2017**  
**Table 4.1.1** **Percentage of Population Aged 7-24 Years by Sex, Age Group, and School Participation in Dogiyai Regency, 2017**

Jenis Kelamin dan Kelompok Umur Sekolah <i>Sex and School Age Group</i>	Partisipasi Sekolah/School Participation		
	Tidak/Belum Pernah Sekolah <i>Not/Never Attending School (%)</i>	Masih Sekolah <i>Attending School (%)</i>	Tidak Sekolah Lagi <i>Not Attending School Anymore (%)</i>
(1)	(2)	(3)	(4)
<b>Laki-Laki/Male</b>			
7–12	10,91	81,10	7,98
13–15	-	81,59	18,41
16–18	6,92	65,35	27,72
19–24	31,40	5,59	63,01
<b>7–24</b>	<b>12,88</b>	<b>61,65</b>	<b>25,47</b>
<b>Perempuan/Female</b>			
7–12	5,49	89,38	5,13
13–15	3,34	84,36	12,30
16–18	12,75	75,08	12,17
19–24	30,94	20,02	49,04
<b>7–24</b>	<b>12,67</b>	<b>68,96</b>	<b>18,37</b>
<b>Laki-laki+Perempuan/Male+Female</b>			
7–12	8,49	84,80	6,71
13–15	1,51	82,84	15,65
16–18	10,31	71,01	18,68
19–24	31,18	12,65	56,18
<b>7–24</b>	<b>12,78</b>	<b>65,16</b>	<b>22,06</b>

Sumber: Survei Sosial Ekonomi Nasional Kor, Maret 2017

Source: National Socio Economic Survey kor, March 2017

**Angka Partisipasi Murni (APM) dan Angka Partisipasi Kasar (APK) Menurut Jenjang Pendidikan dan Jenis Kelamin di Kabupaten Dogiyai, 2017**

**Tabel 4.1.2**  
**Table**

***Net Enrolment Rate and Gross Enrolment Rate by Educational Level and Sex in Dogiyai Regency, 2017***

Jenjang Pendidikan Educational Level	APM Net Enrollment Rate			APK Gross Enrollment Rate		
	Laki-Laki Male	Perempuan Female	Total	Laki-Laki Male	Perempuan Female	Total
(1)	(2)	(3)	(4)	(5)	(6)	(7)
SD/MI Elementary School	80,10	89,38	84,24	92,14	115,35	102,49
SMP/MTs Junior High School	64,42	64,49	64,45	75,58	88,91	81,59
SMA/SMK/MA Senior High School	44,12	38,24	40,70	50,30	48,16	49,06

Sumber: Survei Sosial Ekonomi Nasional Kor, Maret 2017

Source: Survey kor, March 2017

**Tabel 4.1.3**  
**Table**

**Banyaknya Sekolah, Guru dan Murid menurut Jenis Sekolah di Kabupaten Dogiyai, Semester Genap Tahun Ajaran 2017/2018**  
**Number of School, Teacher and Pupils by Type of School in Dogiyai Regency, Even Semester 2017/2018**

<b>Jenis Sekolah</b> <i>Type of School</i>	<b>Sekolah</b> <i>School</i>	<b>Guru</b> <i>Teacher</i>	<b>Murid</b> <i>Pupils</i>
(1)	(2)	(3)	(4)
I. Sekolah Dasar <i>Primary School</i>			
II. Pendidikan Umum <i>General Education</i>			
- S M P <i>Junior High School</i>			
- S M U <i>Senior High School</i>			
- S M K			
<b>Jumlah/Total</b>			
<b>2017</b>	-	-	-
<b>2016</b>	<b>80</b>	<b>619</b>	<b>19 602</b>
<b>2015</b>	<b>80</b>	<b>615</b>	<b>17 227</b>

Sumber : Dinas Pendidikan, Kebudayaan, Pemuda dan Olah Raga Kabupaten Dogiyai

Source : Culture, Young Fellow, Athletics Service and Education Directorate of Dogiyai Regency

SOCIAL

**Tabel 4.1.4**  
**Table** Banyaknya Sekolah menurut Status Sekolah di Kabupaten Dogiyai, Semester Genap Tahun Ajaran 2017/2018  
*Number of School by School Status in Dogiyai Regency, Even Semester 2017/2018*

Distrik Subdistrict	S D		SMP		SMA		SMK	
	<i>Elementary School</i>		<i>Junior High School</i>		<i>Senior High School</i>		<i>Vocational High School</i>	
	<i>N/S</i>	<i>S/P</i>	<i>N/S</i>	<i>S/P</i>	<i>N/S</i>	<i>S/P</i>	<i>N/S</i>	<i>S/P</i>
(1)	(2)	(3)	(4)	(5)	(6)	(7)	(8)	(9)
1 Sukikai Selatan								
2 Piyaiye								
3 Mapia Barat								
4 Mapia Tengah								
5 Mapia								
6 Dogiyai								
7 Kamu Selatan								
8 Kamu								
9 Kamu Timur								
10 Kamu Utara								
<b>Jumlah/Total</b>								
<b>2017</b>								
<b>2016</b>	<b>26</b>	<b>37</b>	<b>11</b>	<b>2</b>	<b>2</b>	<b>-</b>	<b>1</b>	<b>1</b>
<b>2015</b>	<b>26</b>	<b>37</b>	<b>11</b>	<b>2</b>	<b>2</b>	<b>-</b>	<b>1</b>	<b>1</b>

Sumber : Dinas Pendidikan, Kebudayaan, Pemuda dan Olah Raga Kabupaten Dogiyai  
Source : *Culture, Young Fellow, Athletics Service and Education Directorate of Dogiyai Regency*

Catatan/Notes:  
N/S = Negeri/State S/P = Swasta/Private

**Tabel 4.1.5**  
**Table**  
**Banyaknya Guru menurut Status Sekolah di Kabupaten Dogiyai, Semester Genap Tahun Ajaran 2017/2018**  
**Number of Teacher by School Status in Dogiyai Regency, Even Semester 2017/2018**

Distrik Subdistrict	S D <i>Elementary School</i>		SMP <i>Junior High School</i>		SMA <i>Senior High School</i>		SMK <i>Vocational High School</i>		
	N/S	S/P	N/S	S/P	N/S	S/P	N/S	S/P	
	(1)	(2)	(3)	(4)	(5)	(6)	(7)	(8)	(9)
1 Sukikai Selatan									
2 Piyaiye									
3 Mapia Barat									
4 Mapia Tengah									
5 Mapia									
6 Dogiyai									
7 Kamu Selatan									
8 Kamu									
9 Kamu Timur									
10 Kamu Utara									
<b>Jumlah/Total</b>									
<b>2017</b>									
<b>2016</b>	<b>140</b>	<b>253</b>	<b>122</b>	<b>25</b>	<b>42</b>	<b>-</b>	<b>12</b>	<b>25</b>	
<b>2015</b>	<b>146</b>	<b>246</b>	<b>136</b>	<b>23</b>	<b>36</b>	<b>-</b>	<b>3</b>	<b>22</b>	

Sumber : Dinas Pendidikan, Kebudayaan, Pemuda dan Olah Raga Kabupaten Dogiyai  
Source : Culture, Young Fellow, Athletics Service and Education Directorate of Dogiyai Regency

Catatan/Notes:  
N/S = Negeri/State  
S/P = Swasta/Private

**Tabel 4.1.6**  
**Table** Banyaknya Murid menurut Status Sekolah di Kabupaten Dogiyai, Semester Genap Tahun Ajaran 2017/2018  
*Number of Pupils by School Status in Dogiyai Regency, Even Semester 2017/2018*

Distrik Subdistrict	S D <i>Elementary School</i>		SMP <i>Junior High School</i>		SMA <i>Senior High School</i>		SMK <i>Vocational High School</i>		
	N/S	S/P	N/S	S/P	N/S	S/P	N/S	S/P	
	(1)	(2)	(3)	(4)	(5)	(6)	(7)	(8)	(9)
1 Sukikai Selatan									
2 Piyaiye									
3 Mapia Barat									
4 Mapia Tengah									
5 Mapia									
6 Dogiyai									
7 Kamu Selatan									
8 Kamu									
9 Kamu Timur									
10 Kamu Utara									
<b>Jumlah/Total</b>									
<b>2017</b>									
<b>2016</b>	<b>5 961</b>	<b>10 471</b>	<b>1 852</b>	<b>512</b>	<b>433</b>	-	<b>155</b>	<b>218</b>	
<b>2015</b>	<b>4 937</b>	<b>9 609</b>	<b>1 686</b>	<b>278</b>	<b>408</b>	-	<b>109</b>	<b>200</b>	

Sumber : Dinas Pendidikan, Kebudayaan, Pemuda dan Olah Raga Kabupaten Dogiyai  
Source : Culture, Young Fellow, Athletics Service and Education Directorate of Dogiyai Regency

Catatan/Notes:

N/S = Negeri/State

S/P = Swasta/Private

**Tabel 4.1.7**  
**Table**

**Banyaknya Sekolah, Guru, Murid Dan Rasio Murid Sekolah Dasar menurut Distrik di Kabupaten Dogiyai, Semester Genap Tahun Ajaran 2017/2018**  
**Number of Primary School, Teacher, Pupils and Pupils Ratio by Subdistrict in Dogiyai Regency, Even Semester 2017/2018**

Distrik Subdistrict	Sekolah School	Guru Teacher	Murid Pupils	Rasio Murid Terhadap Pupils Ratio to	
				Sekolah School	Guru Teacher
(1)	(2)	(3)	(4)	(5)	(6)
1 Sukikai Selatan					
2 Piyaiye					
3 Mapia Barat					
4 Mapia Tengah					
5 Mapia					
6 Dogiyai					
7 Kamu Selatan					
8 Kamu					
9 Kamu Timur					
10 Kamu Utara					
<b>Jumlah/Total</b>					
<b>2017</b>					
<b>2016</b>	<b>66</b>	<b>393</b>	<b>16 432</b>	<b>260,83</b>	<b>41,81</b>
<b>2015</b>	<b>80</b>	<b>609</b>	<b>17 227</b>	<b>215,34</b>	<b>28,29</b>

Sumber : Dinas Pendidikan, Kebudayaan, Pemuda dan Olah Raga Kabupaten Dogiyai

Source : Culture, Young Fellow, Athletics Service and Education Directorate of Dogiyai Regency



Banyaknya Sekolah, Guru, Murid dan Ratio Murid Sekolah Menengah Pertama menurut Distrik di Kabupaten Dogiyai, Semester Genap Tahun Ajaran 2017/2018

**Tabel 4.1.8**  
**Table**

*Number of General Junior High School, Teacher, Pupils and Pupils Ratio by Subdistrict in Dogiyai Regency, Even Semester 2017/2018*

Distrik <i>Subdistrict</i>	Sekolah <i>School</i>	Guru <i>Teacher</i>	Murid <i>Pupils</i>	Rasio Murid Terhadap <i>Pupils Ratio to</i>	
				Sekolah <i>School</i>	Guru <i>Teacher</i>
(1)	(2)	(3)	(4)	(5)	(6)
1 Sukikai Selatan					
2 Piyaiye					
3 Mapia Barat					
4 Mapia Tengah					
5 Mapia					
6 Dogiyai					
7 Kamu Selatan					
8 Kamu					
9 Kamu Timur					
10 Kamu Utara					
<b>Jumlah/Total</b>					
<b>2017</b>					
<b>2016</b>	<b>13</b>	<b>147</b>	<b>2 364</b>	<b>181,85</b>	<b>16,08</b>
<b>2015</b>	<b>13</b>	<b>159</b>	<b>1 964</b>	<b>151,08</b>	<b>12,35</b>

Sumber : Dinas Pendidikan, Kebudayaan, Pemuda dan Olah Raga Kabupaten Dogiyai

Source : Culture, Young Fellow, Athletics Service and Education Directorate of Dogiyai Regency

Banyaknya Sekolah, Guru, Murid dan Ratio Murid Sekolah Menengah Atas menurut Distrik di Kabupaten Dogiyai, Semester Genap Tahun Ajaran 2017/2018

**Tabel 4.1.9**  
**Table**

*Number of General Senior High School, Teacher, Pupils and Pupils Ratio by Subdistrict in Dogiyai Regency, Even Semester 2017/2018*

Distrik Subdistrict	Sekolah School	Guru Teacher	Murid Pupils	Rasio Murid Terhadap Pupils Ratio to	
				Sekolah School	Guru Teacher
(1)	(2)	(3)	(4)	(5)	(6)
1 Sukikai Selatan					
2 Piyaiye					
3 Mapia Barat					
4 Mapia Tengah					
5 Mapia					
6 Dogiyai					
7 Kamu Selatan					
8 Kamu					
9 Kamu Timur					
10 Kamu Utara					
<b>Jumlah/Total</b>					
<b>2017</b>					
<b>2016</b>	<b>2</b>	<b>42</b>	<b>433</b>	<b>216,50</b>	<b>10,31</b>
<b>2015</b>	<b>2</b>	<b>36</b>	<b>408</b>	<b>204,00</b>	<b>11,33</b>

Sumber : Dinas Pendidikan, Kebudayaan, Pemuda dan Olah Raga Kabupaten Dogiyai

Source : Culture, Young Fellow, Athletics Service and Education Directorate of Dogiyai Regency

**Banyaknya Sekolah, Guru, Murid dan Ratio Murid Sekolah Menengah Kejuruan menurut Distrik di Kabupaten Dogiyai, Semester Genap Tahun Ajaran 2017/2018**

**Tabel 4.1.10**  
**Table**

**Number of Vocational Senior High School, Teacher, Pupils and Pupils Ratio by Subdistrict in Dogiyai Regency, Even Semester 2017/2018**

Distrik Subdistrict	Sekolah School	Guru Teacher	Murid Pupils	Rasio Murid Terhadap Pupils Ratio to	
				Sekolah School	Guru Teacher
(1)	(2)	(3)	(4)	(5)	(6)
1 Sukikai Selatan					
2 Piyaiye					
3 Mapia Barat					
4 Mapia Tengah					
5 Mapia					
6 Dogiyai					
7 Kamu Selatan					
8 Kamu					
9 Kamu Timur					
10 Kamu Utara					
<b>Jumlah/Total</b>					
<b>2017</b>					
<b>2016</b>	<b>2</b>	<b>37</b>	<b>373</b>	<b>309,00</b>	<b>12,36</b>
<b>2015</b>	<b>2</b>	<b>25</b>	<b>309</b>	<b>154,50</b>	<b>12,36</b>

Sumber : Dinas Pendidikan, Kebudayaan, Pemuda dan Olah Raga Kabupaten Dogiyai

Source : Culture, Young Fellow, Athletics Service and Education Directorate of Dogiyai Regency

## 4.2 KESEHATAN/HEALTH

**Jumlah Fasilitas Kesehatan menurut Distrik di Kabupaten Dogiyai, 2017**  
**Tabel 4.2.1**  
**Table** *Number of Health Facilities by Subdistrict in Dogiyai Regency, 2017*

Distrik <i>Subdistrict</i>	Rumah Sakit <i>Hospital</i>	Rumah Sakit	Poliklinik/ Balai
		Bersalin/ Rumah <i>Maternity</i> <i>Hospital/</i> <i>Maternity House</i>	Pengobatan <i>Policlinic Centre</i>
(1)	(2)	(3)	(4)
1 Sukikai Selatan	0	0	0
2 Piyaiye	0	0	0
3 Mapia Barat	0	0	0
4 Mapia Tengah	0	0	0
5 Mapia	0	0	0
6 Dogiyai	0	0	0
7 Kamu Selatan	0	0	0
8 Kamu	1	1	0
9 Kamu Timur	0	0	0
10 Kamu Utara	0	0	0
<b>Jumlah/Total</b>			
<b>2017</b>	<b>1</b>	<b>1</b>	<b>0</b>
<b>2016</b>	<b>1</b>	<b>3</b>	<b>3</b>
<b>2015</b>	<b>1</b>	<b>3</b>	<b>3</b>

Sumber : Dinas Kesehatan Kabupaten Dogiyai  
 Source : Health Service of Dogiyai Regency

**Tabel 4.2.1**      **Lanjutan**  
**Table**            **Continued**

<b>Distrik</b> <b>Subdistrict</b>	<b>Puskesmas</b> <b>Public Health</b> <b>Center</b>	<b>Puskesmas</b> <b>Pembantu</b> <b>Subsidiary Public</b> <b>Health</b>	<b>Tempat Praktek</b> <b>Dokter</b> <b>Physician</b>
(1)	(2)	(3)	(4)
1 Sukikai Selatan	1	1	0
2 Piyaiye	1	3	0
3 Mapia Barat	1	3	0
4 Mapia Tengah	2	4	0
5 Mapia	2	0	0
6 Dogiyai	2	1	0
7 Kamu Selatan	1	4	0
8 Kamu	2	2	3
9 Kamu Timur	1	1	0
10 Kamu Utara	2	0	0
<b>Jumlah/Total</b>			
<b>2017</b>	<b>15</b>	<b>19</b>	<b>3</b>
<b>2016</b>	<b>11</b>	<b>24</b>	<b>3</b>
<b>2015</b>	<b>11</b>	<b>26</b>	<b>3</b>

Sumber : Dinas Kesehatan Kabupaten Dogiyai

Source : Health Service of Dogiyai Regency

**Tabel 4.2.1** Lanjutan  
**Table** *Continued*

	<b>Distrik Subdistrict</b>	<b>Posyandu Integrated Health Post</b>	<b>Polindes Village Child Delivery Post</b>	<b>Apotik Pharmacy</b>
	(1)	(2)	(3)	(4)
1	Sukikai Selatan	5	-	-
2	Piyaiye	7	-	-
3	Mapia Barat	6	-	-
4	Mapia Tengah	12	1	-
5	Mapia	7	1	-
6	Dogiyai	7	2	-
7	Kamu Selatan	12	-	-
8	Kamu	8	-	3
9	Kamu Timur	6	1	-
10	Kamu Utara	10	-	-
<b>Jumlah/Total</b>				
	<b>2017</b>	<b>80</b>	<b>5</b>	<b>3</b>
	<b>2016</b>	<b>80</b>	<b>5</b>	<b>3</b>
	<b>2015</b>	<b>80</b>	<b>3</b>	<b>1</b>

Sumber : Dinas Kesehatan Kabupaten Dogiyai  
Source : Health Service of Dogiyai Regency

**Tabel 4.2.2**  
**Table** Jumlah Tenaga Kesehatan menurut Distrik di Kabupaten Dogiyai, 2017  
*Number of Health Personal Medical by Subdistrict in Dogiyai Regency, 2017*

Distrik <i>Subdistrict</i>	Dokter / Doctors			Bidan <i>Midwife</i>	Perawat <i>Nurses</i>
	Ahli <i>Specialist</i>	Umum <i>Public</i>	Gigi <i>Dentooth</i>		
(1)	(2)	(3)	(4)	(5)	(6)
1 Sukikai Selatan					
2 Piyaiye					
3 Mapia Barat					
4 Mapia Tengah					
5 Mapia					
6 Dogiyai					
7 Kamu Selatan					
8 Kamu					
9 Kamu Timur					
10 Kamu Utara					
<b>Jumlah/Total</b>					
<b>2017</b>					
<b>2016</b>	-	<b>3</b>	<b>1</b>	<b>75</b>	<b>51</b>
<b>2015</b>	-	<b>3</b>	<b>1</b>	<b>75</b>	<b>51</b>

Sumber : Dinas Kesehatan dan Sosial Kabupaten Dogiyai  
 Source : Social and Health Service of Dogiyai Regency

### 4.3 KRIMINALITAS/CRIME

**Tabel 4.3.1** Data Personil Polres Nabire di Kabupaten Dogiyai, 2017  
**Table** *Data of Personnel in Resort Police of Nabire in Dogiyai Regency, 2017*

No	Unit/ Unit	Personil/ Personnel	Keterangan/ Note
(1)	(2)	(3)	(4)
1	POLSEK KAMU		
2	POLSEK MAPIA		
<b>Jumlah/Total</b>			

Sumber : Polres Nabire  
 Source : Resort Police of Nabire



## 4.4 AGAMA/RELIGION

**Tabel 4.4.1** Jumlah Tempat Peribadatan menurut Distrik di Kabupaten Dogiyai, 2017  
**Table** Number of Religion Worship Facilities by Subdistrict in Dogiyai Regency, 2017

Distrik <i>Subdistrict</i>	Masjid <i>Mosque</i>	Gereja Katolik <i>Church of Chatolic</i>	Gereja Kristen <i>Church of Protestant</i>	Pura <i>Temple</i>	Vihara/ Klenteng <i>Monatry/ Confucian</i>
(1)	(2)	(3)	(4)	(5)	(6)
1 Sukikai Selatan	-	4	3	-	-
2 Piyaiye	-	7	5	-	-
3 Mapia Barat	-	4	3	-	-
4 Mapia Tengah	-	8	2	-	-
5 Mapia	1	6	5	-	-
6 Dogiyai	-	5	7	-	-
7 Kamu Selatan	-	7	9	-	-
8 Kamu	1	4	7	-	-
9 Kamu Timur	-	4	5	-	-
10 Kamu Utara	-	7	8	-	-
<b>Jumlah/Total</b>					
<b>2017</b>	<b>2</b>	<b>56</b>	<b>54</b>	-	-
<b>2016</b>	<b>2</b>	<b>56</b>	<b>54</b>	-	-
<b>2015</b>	<b>2</b>	<b>56</b>	<b>54</b>	-	-

Sumber : Kementerian Agama Kabupaten Nabire

Source : The Religion Ministry of Nabire Regency

#### 4.5 KEMISKINAN/*POVERTY*

**Tabel 4.5.1** **Garis Kemiskinan dan Penduduk Miskin di Kabupaten Dogiyai, 2011–2017**  
**Table** **Poverty Line and Number of Poor People in Dogiyai Regency, 2011–2017**

Tahun Year	Garis Kemiskinan Poverty Line (rupiah)	Penduduk Miskin Number of Poor People	
		Jumlah Total	Persentase Percentage
(1)	(2)	(3)	(4)
2011	NA	NA	30,40
2012	366 175	28 200	30,08
2013	345 421	28 930	32,25
2014	349 727	26 550	29,10
2015	385 923	26 680	28,94
2016	427 149	29 150	31,07
2017	471 762	27 312	28,75

Sumber: Survei Sosial Ekonomi Nasional  
 Source : National Socio Economic Survey



## Produksi Tanaman Bahan Makanan menurut Jenis Makanan (Ton), 2016

*Production of Food Crops by Type of Crops (Ton), 2016*



**Padi**  
*Paddy*

8 Ton

**Ubi Kayu**  
*Cassava*



1.520 Ton



**Jagung**  
*Maize*

180 Ton

**Ubi Jalar**  
*Sweet Potato*



7.000 Ton



3 Ton

**Kacang Hijau**  
*Green Beans*

276 Ton

**Kacang Tanah**  
*Peanuts*









## PENJELASAN TEKNIS

1. **Lahan sawah** adalah lahan pertanian yang berpetak-petak dan dibatasi oleh pematang (galangan), saluran untuk menahan/ menyalurkan air, yang biasanya ditanami padi sawah tanpa memandang dari mana diperoleh atau status lahan tersebut. Lahan yang dimaksud termasuk lahan yang terdaftar di Pajak Bumi Bangunan, luran Pembangunan Daerah, lahan bengkok, lahan serobotan, lahan rawa yang ditanami padi dan lahan bekas tanaman tahunan yang telah dijadikan sawah, baik yang ditanami padi, palawija atau tanaman semusim lainnya.
2. **Tegal/Kebun** adalah lahan pertanian bukan sawah (lahan kering) yang ditanami tanaman semusim atau tahunan dan terpisah dengan halaman sekitar rumah serta penggunaannya tidak berpindah pindah.
3. **Ladang/Huma** adalah lahan pertanian bukan sawah (lahan kering) yang biasanya ditanami tanaman semusim dan penggunaannya hanya semusim

## TECHNICAL NOTES

1. **Wetland** is agricultural land that separated by small dykes to resist water, where the main crop is usually wetland paddy without considering where it is got from or the status of the land. It includes the land that is registered at land income tax office, regional development contribution, 'bengkok' land, illegal ownership, swamps for rice cultivation, and annual crop land mark that has been used as rice field, which are both planted with paddy, secondary crops or the other seasonal crops.
2. **Dry field/Garden** is an dryland (unirrigated land) which is planted with seasonal or annual crops and separately from the yard around the house without shifting
3. **Unirrigated agricultural field /Shifting cultivation land** is dryland (unirrigated land) that usually is cultivated for seasonal crops and utilized only for one or two seasons,



## AGRICULTURE

atau dua musim, kemudian akan ditinggalkan bila sudah tidak subur lagi (berpindah-pindah). Kemungkinan lahan ini beberapa tahun kemudian akan dikerjakan kembali jika sudah subur.

- 4. Lahan yang sementara tidak diusahakan** adalah lahan yang biasanya diusahakan tetapi untuk sementara (lebih dari 1 (satu) tahun tetapi kurang dari atau sama dengan 2 (dua) tahun) tidak diusahakan, termasuk lahan sawah yang tidak diusahakan selama lebih dari 2 (dua) tahun.

- 5. Data pokok tanaman pangan yang** dikumpulkan adalah luas panen dan produktivitas (hasil per hektar). Produksi tanaman pangan merupakan hasil perkalian antara luas panen dengan produktivitas. Pengumpulan data luas panen dilakukan setiap bulan dengan pendekatan area Distrik di seluruh wilayah Indonesia. Pengumpulan data produktivitas dilakukan melalui pengukuran langsung pada plot ubinan berukuran  $2\frac{1}{2}$  m x  $2\frac{1}{2}$  m. Pengumpulan data produktivitas dilakukan setiap subround (empat bulanan) pada waktu panen petani.

*then it will be left when it is not fertile (shifting). Maybe, this land will be used again in a few years if it has been fertile.*

- 4. Temporarily unused land** is land that is regularly used but temporarily (more than a year but less or equal than two years) is unused, it includes wetland that is not cultivated more than two years.

- 5. The main food crops data collected** consists of harvested area and productivity (yield per hectare). Food crops production is generated by harvested area multiplied by productivity. The harvested area data is collected every month using sub Subdistrict area approach in all sub Subdistrict in Indonesia. The productivity data collection is conducted by a direct measurement in  $2\frac{1}{2}$  m x  $2\frac{1}{2}$  m crop cutting plot. The productivity measurement is conducted in every subround (four monthly) at the time when farmers are harvesting their crops.

6. Data produksi padi dan palawija yang disajikan adalah dalam kualitas: gabah kering giling (padi), pipilan kering (jagung), biji kering (kedelai dan kacang tanah), dan umbi basah (ubi kayu dan ubi jalar).

**7. Tanaman sayuran dan buah-buahan semusim**

**Tanaman sayuran semusim** adalah tanaman sumber vitamin, garam mineral dan lain-lain yang dikonsumsi dari bagian tanaman yang berupa daun, bunga, buah, dan umbinya, yang berumur kurang dari satu tahun.

**Tanaman buah-buahan semusim** adalah tanaman sumber vitamin, garam mineral, dan lain-lain yang dikonsumsi dari bagian tanaman yang berupa buah, berumur kurang dari satu tahun, tidak berbentuk pohon/rumpun tetapi menjalar dan berbatang lunak.

**8. Tanaman buah-buahan dan sayuran tahunan**

**Tanaman buah-buahan tahunan** adalah tanaman sumber vitamin, garam mineral, dan lain-lain yang dikonsumsi dari bagian tanaman yang berupa buah dan merupakan tanaman tahunan.

6. *Production of paddy and secondary crops data are presented in the form of: dry unhusked rice (paddy), dry loose maize (maize), dry shells crops (soybeans and peanuts), and fresh roots (cassava and sweet potatoes).*

**7. Seasonal vegetable and fruit plants**

**Seasonal vegetable plants** are plants which are the sources of vitamin, mineral salt, etc, consumed from the part of the plant in the form of leaf, flower, fruit, and root with the age of less than one year.

**Seasonal fruit plants** are plants which are the sources of vitamin, mineral salt, etc, consumed from the part of the plant in the form of fruits. These plants are creeps with the age of less than one year.

**8. Annual fruit and vegetable plants**

**Annual fruit plants** are plants which are the sources of vitamin, contained mineral salt, etc, consumed from the part of plant in the form of fruit and more than one year of age.

## AGRICULTURE

**Tanaman sayuran tahunan** adalah tanaman sumber vitamin, garam mineral, dan lain-lain yang dikonsumsi dari bagian tanaman yang berupa daun dan atau buah yang berumur lebih dari satu tahun.

9. **Luas panen tanaman hortikultura** adalah luas tanaman sayuran, buah-buahan, biofarmaka, dan tanaman hias yang diambil hasilnya/dipanen pada periode pelaporan.

10. **Luas panen untuk tanaman sayuran** adalah luas tanaman yang dipanen sekaligus/habis/dibongkar dan luas tanaman yang dipanen berkali-kali (lebih dari satu kali)/belum habis.

**Tanaman yang dipanen sekaligus/habis/dibongkar** adalah tanaman yang sehabis panen langsung dibongkar/dicabut, terdiri dari bawang merah, bawang putih, bawang daun, kentang, kol/kubis, kembang kol, petsai/sawi, wortel, lobak, dan kacang merah.

**Tanaman yang dipanen berkali-kali (lebih dari satu kali)/belum habis** adalah tanaman yang pemanenannya lebih dari satu kali dan biasanya dibongkar apabila panen terakhir sudah tidak

***Annual vegetable plants** are plants which are the sources of vitamin, contained mineral salt, etc, consumed from the part of the plant in the form of vegetable and more than one year of age.*

9. ***Harvested area of horticulture** is area which vegetable, fruit, medicinal and ornamental plant of crop harvested during the period of report.*

10. ***Harvested area of vegetables** is area of entirely plant harvested/demolished and plant harvested several times/undemolished.*

***Entirely plants harvested/ demolished** are plants usually harvested once and demolished to be substituted by other plants, consisting of: shallots, garlic, leeks, potato, cabbage, cauli flower, mustard green, carrots, chinese radish, and red kidney beans.*

***Plants harvested several times/ undemolished** are plants usually harvested more than once and demolished in the case that the last harvest was economically not profitable. They consist of : yard*

memadai lagi, terdiri dari: kacang panjang, cabe besar, cabe rawit, jamur, tomat, terung, buncis, ketimun, labu siam, kangkung, bayam, melon, semangka, dan blewah.

*long beans, chili, small chili, mushroom, tomatoes, egg plant, french beans, cucumber, pumpkin/chajota, swamp cabbage, spinach, melon, watermelon, and blewah.*

**11.** Produksi hortikultura adalah hasil menurut bentuk produk dari setiap tanaman sayuran, buah-buahan, biofarmaka dan tanaman hias yang diambil berdasarkan luas yang dipanen/tanaman yang menghasilkan pada bulan/triwulan laporan.

**11.** *Horticulture production is the standard production quantity form of vegetable, fruit, medicinal and ornamental plant based on harvested area/the number of production plants reported monthly/quarterly.*

**12.** Penghitungan luas tanaman perkebunan besar adalah pada keadaan akhir tahun dan tidak termasuk yang luasnya kurang dari 5 hektar.

**12.** *Planted areas of estates refer to condition at the end of the year, and exclude areas less than 5 hectares.*

**13.** Bentuk produksi perkebunan adalah; karet kering (karet), daun kering (teh dan tembakau), biji kering (kopi dan coklat), kulit kering (kayu manis dan kina), serat kering (rami), bunga kering (cengkeh), refined sugar (tebu dari perkebunan besar), gula mangkok (tebu dari perkebunan rakyat), ekivalen kopra (kopra), biji dan bunga (pala) serta minyak daun (sereh).

**13.** *Production of estates crops are follows: dry rubber (rubber); dry leaves (tea and tobacco); dry beans (coffee and cocoa); dry bark (cassiavera and cinchona); dry fibre (rosella); dry flowers/buds (cloves); refined sugar (sugar cane from estate); cup sugar (sugar cane from smallholders); copra (copra); seeds and buds (nutmeg); and leaf oil (citronella).*

## AGRICULTURE

- 14.** Persediaan akhir tahun produksi perkebunan besar bukan merupakan cadangan penyangga (buffer stock).
- 15.** Kawasan hutan adalah wilayah tertentu yang berupa hutan, yang ditunjuk dan atau ditetapkan oleh pemerintah untuk dipertahankan keberadaannya sebagai hutan tetap. Hal ini untuk menjamin kepastian hukum mengenai status kawasan hutan, letak batas dan luas suatu wilayah tertentu yang sudah ditunjuk menjadi kawasan hutan tetap.
- 16.** Kawasan hutan Indonesia ditetapkan oleh Menteri Kehutanan dalam bentuk Surat Keputusan Menteri Kehutanan tentang Penunjukan Kawasan Hutan dan Perairan Provinsi. Penunjukan Kawasan Hutan ini disusun berdasarkan hasil pemaduserasian antara Rencana Tata Ruang Wilayah Provinsi (RTRWP) dengan Tata Guna Hutan Kesepakatan (TGHK).
- 17.** Penunjukan kawasan hutan mencakup pula kawasan perairan yang menjadi bagian dari Kawasan Suaka Alam (KSA) dan Kawasan
- 14.** *The production availability of estates at the end of year is not the buffer stock.*
- 15.** *Forest Area is a specific territory of forest ecosystem determined and or decided by the government as a permanent forest. Such decision is important to maintain the size of forest area and to ensure its legitimation and boundary demarcation of permanent forest.*
- 16.** *Indonesian forest area is determined by the Minister of Forestry in the format of Ministerial Decree on the Designation of Provincial Forest Area and Inland Water, Coastal and Marine Ecosystem. The designation of Forest Area is formulated based on integrated and harmonized of Provincial Spatial Planning (RTRWP) and Forest Land Use by Concensus (TGHK).*
- 17.** *The designation of forest area in some cases also cover inland water, coastal and marine ecosystem that*

Pelestarian Alam (KPA).

*may become part of Sanctuary Reserve Area (KSA) and Nature Conservation Area (KPA).*

- 18.** Kawasan Suaka Alam (KSA) adalah kawasan dengan ciri khas tertentu, baik di darat maupun di perairan yang mempunyai fungsi pokok sebagai kawasan pengawetan keanekaragaman tumbuhan dan satwa serta ekosistemnya, yang juga berfungsi sebagai wilayah sistem penyangga kehidupan.
- 18.** *A Sanctuary Reserve Area is a specific terrestrial or aquatic area having specific criteria for preserving biodiversity plant and animal as well as ecosystem, which also serve as life support system.*
- 19.** Kawasan Pelestarian Alam (KPA) adalah kawasan dengan ciri khas tertentu, baik di darat maupun di perairan yang mempunyai fungsi pokok perlindungan sistem penyangga kehidupan, pengawetan keanekaragaman jenis tumbuhan dan satwa, serta pemanfaatan secara lestari sumber daya alam hayati dan ekosistemnya.
- 19.** *A Nature Conservation area is a specific terrestrial or aquatic area whose main function is to serve life support system and preserve diversity of plant and animal species, as well as to provide a sustainable utilization of living resources and their ecosystems.*
- 20.** Berdasarkan Undang-Undang No. 41 Tahun 1999 tentang Kehutanan, kawasan hutan dibagi ke dalam kelompok Hutan Konservasi, Hutan Lindung, dan Hutan Produksi.
- 20.** *In accordance to the Act on Forestry No. 41/1999, forest area is categorized as Conservation Forest, Protection Forest and Production Forest.*
- 21.** Hutan Konservasi adalah kawasan hutan dengan ciri khas tertentu, yang mempunyai fungsi pokok pengawetan keanekaragaman
- 21.** *Conservation Forest is a forest area having specific characteristic established for the purposes of conservation of animal and plant*

## AGRICULTURE

tumbuhan dan satwa serta ekosistemnya.

- 22.** Hutan Lindung adalah kawasan hutan yang mempunyai fungsi pokok sebagai perlindungan sistem penyangga kehidupan untuk mengatur tata air, mencegah banjir, mengendalikan erosi, mencegah intrusi air laut, dan memelihara kesuburan tanah.
- 23.** Hutan Produksi adalah kawasan hutan yang mempunyai fungsi pokok memproduksi hasil hutan. Hutan produksi terdiri dari Hutan Produksi Tetap (HP), Hutan Produksi Terbatas (HPT), dan Hutan Produksi yang dapat dikonversi.
- 24.** Hutan Konservasi terdiri dari: Kawasan suaka alam berupa Cagar Alam (CA) dan Suaka Margasatwa (SM); kawasan pelestarian alam berupa Taman Nasional (TN), Taman Hutan Raya (THR), dan Taman Wisata Alam (TWA); Taman Buru (TB). Taman Buru adalah kawasan hutan yang ditetapkan sebagai tempat wisata berburu.
- 25.** Penetapan lahan kritis mengacu pada lahan yang telah sangat rusak

*species as well as their ecosystem.*

- 22.** *Protection Forest is a forest area designated to serve life support system, maintain hydrological system, prevent of flood, erosion control, seawater intrusion, and maintain soil fertility.*
- 23.** *Production Forest is a forest area designated mainly to promote sustainable forest production. Production forest is classified as permanent production forest, limited production forest, and convertible production forest.*
- 24.** *Conservation Forest is divided into: Sanctuary Reserve area consists of Strict Nature Reserve and Wildlife Sanctuary. Nature conservation area consists of National Park (TN), Grand Forest Park (THR), and Nature Recreation Park (TWA); Game Hunting Park (TB) Game Hunting Park is forest area devoted for game hunting recreation.*
- 25.** *Critical land refers to a piece of land severely damaged due to lost of its*

karena kehilangan penutupan vegetasinya, sehingga kehilangan atau berkurang fungsinya sebagai penahan air, pengendali erosi, siklus hara, pengatur iklim mikro, dan retensi karbon. Berdasarkan kondisi vegetasinya, kondisi lahan dapat diklasifikasikan sebagai: sangat kritis, kritis, agak kritis, potensial kritis, dan kondisi normal.

- 26.** Reboisasi atau rehabilitasi hutan bertujuan untuk menghutankan kembali kawasan hutan yang kritis di wilayah daerah aliran sungai (DAS) yang dilaksanakan bersama masyarakat secara partisipatif.
- 27.** Pemanfaatan hasil hutan kayu adalah segala bentuk usaha yang memanfaatkan dan mengusahakan hasil hutan kayu dengan tidak merusak lingkungan dan tidak mengurangi fungsi pokok hutan. Kegiatan ini hanya dapat dilaksanakan pada areal hutan yang memiliki potensi untuk dilakukan kegiatan pemanfaatan hasil hutan kayu dan dapat dilaksanakan setelah diperoleh izin usaha.

*vegetation cover so that its functions as water retention, erosion control, nutrient cycling, micro climate regulator and carbon retention are completely depleted. Based upon its vegetation condition, the land could be classified as : very critical, critical, slight critical, potential critical, and normal condition.*

- 26.** *Reforestation or forest rehabilitation is intended to rehabilitate the critical land inside forest area or watershed to improve their ecological and hydrological functions. The activities were conducted with active participation of local communities who live nearby the target area.*
- 27.** *Commercial utilization of timber as forest product is activities to utilize timber without destructing the environment and undermining the main functions of the forest area. Those activities could only be executed in forest area with high commercial timber value with license.*



## AGRICULTURE

- 28.** Izin Usaha Pemanfaatan Hasil Hutan Kayu (IUPHHK) pada hutan alam adalah izin untuk memanfaatkan hutan produksi yang kegiatannya terdiri dari pemanenan atau penebangan, penanaman, pemeliharaan, pengamanan, pengolahan, dan pemasaran hasil hutan kayu. IUPHHK dapat diberikan kepada perorangan, koperasi, badan usaha swasta, dan BUMN/BUMD.
- 28.** *The license to commercially utilize timber in natural forest is license to utilize production forest for which the activities consist of harvesting or felling, planting, tending, protecting, processing, and marketing. The license could be granted to individuals, cooperatives, private companies, state-owned enterprises/local government-owned enterprises.*
- 29.** Produksi hasil hutan utama yang dihasilkan dari hutan adalah kayu bulat. Produksi kayu bulat ini dihasilkan dari hutan alam melalui kegiatan perusahaan Hak Pengusahaan Hutan (HPH/IUPHHK), kegiatan ijin pemanfaatan kayu (IPK) dalam rangka pembukaan wilayah hutan, pembangunan Hutan Tanaman Industri (HTI), serta kegiatan hutan rakyat.
- 29.** *The main product of commercial forest operation is log. The log is harvested from various sources such as natural forest granted to concessionaires (IUPHHK/HPH), land clearing activities (IPK), industrial forest plantation (HTI) and community forest.*
- 30.** Kayu Gergajian merupakan kayu hasil konversi kayu bulat dengan menggunakan mesin gergaji, mempunyai bentuk yang teratur dengan sisi-sisi sejajar dan sudut-sudutnya siku dengan ketebalan tidak lebih dari 6 cm dan kadar air tidak lebih dari 18 persen. Kayu gergajian yang diolah langsung dari
- 30.** *Sawn Timber Constitutes a sawmill product derived from logs as raw material. The product is characterized with regular forms having parallel sides at right angle to each other, thickness not more than 6 cm and moisture content not to exceed 18 percent. Sawn timber produced directly from logs must be*

kayu bulat, wajib didukung dengan dokumen yang sah.

**31.** Kayu Lapis adalah panel kayu yang tersusun dari lapisan veneer dibagian luarnya, sedangkan dibagian intinya (core) bisa berupa veneer atau material lain, diikat dengan lem kemudian di-press (ditekan) sedemikian rupa sehingga menjadi panel yang kuat. Termasuk dalam artian ini adalah kayu lapis yang dilapisi lagi dengan material lain.

**32.** Data populasi ternak bersumber dari Direktorat Jenderal Peternakan dan Kesehatan Hewan Kementerian Pertanian, sedangkan jumlah pemotongan ternak merupakan hasil Survei Laporan Pemotongan Ternak. Pengumpulan data pemotongan ternak dilakukan secara lengkap setiap triwulan di seluruh Rumah Potong Hewan (RPH) dan Tempat Pemotongan Hewan (TPH) yang ada di Indonesia. Pada tahun 2013 jumlah Dokumen RPH/TPH hasil pencacahan yang diolah sebanyak 4.033.

*certified by a legal document.*

**31.** *Plywood is wood panel consisting of layers pressed together in between veneers; the core may be veneer or some other material, bound together with glue and pressed tightly together to make a strong panel. Included to this definition is plywood covered with other materials.*

**32.** *Data of domestic livestock population are obtain from the Directorate General of Livestock and Animal Health Service, while data on the number of animals slaughtered are based on the quarterly survey conducted by BPS. This survey is a complete enumeration on all slaughterhouses and abattoirs in Indonesia. There are 4.033 covered in 2013.*

### ULASAN/DESCRIPTION

#### 5.1 Tanaman Pangan

Tanaman pangan meliputi komoditi padi dan palawija. Tanaman palawija terdiri dari komoditi jagung, ubi kayu, ubi jalar, kacang tanah, kacang kedelai dan kacang hijau.

Pada tahun 2017, produksi padi tercatat sebesar 8 ton sedangkan Produksi palawija di Kabupaten Dogiyai didominasi oleh ubi jalar sebesar 7.000 ton, kemudian ubi kayu sebesar 1.520 ton dan keladi sebesar 760 ton.

#### 5.2 Hortikultura

Berdasarkan komoditi pada tahun 2017 Dinas Pertanian Kabupaten Dogiyai mencatat Produksi sayuran terbesar adalah kubis yakni sebesar 1.222 ton.

#### 5.3 Tanaman Perkebunan

Luas areal tanaman perkebunan pada tahun 2017 sebesar 253 ha dengan produksi tanaman perkebunan sebesar 2.464,3 ton.

Produksi terbesar pada subsektor perkebunan rakyat adalah tanaman buah merah yaitu sebesar 2.300 ton.

#### 5.1 Food Crops

*Commodity of food crops consist of paddy and palawija. Palawija commodities consist of corn, cassava, sweet potatoes, peanuts, soybeans and green beans.*

*In 2017, paddy production was recorded at 8 tons while the production of palawija in Dogiyai Regency was dominated by sweet potatoes of 7,000 tons, then cassava was 1,520 tons and the coconut was 760 tons.*

#### 5.2 Horticulture

*Based on the commodity in 2017 Agriculture Agency Dogiyai Regency recorded the largest vegetable production is cabbage that is equal to 1,222 tons.*

#### 5.3 Estate Crops

*The total area of plantation crops in 2017 is 253 ha with plantation production 2,464.3 tons.*

*The largest production in the subsector of smallholder plantations is the 2,300 tons of red fruit.*

#### 5.4 Peternakan

Pada tahun 2015 produksi daging hewan ternak seperti sapi mencapai 57,3 ton, kambing 3,54 ton, dan babi mencapai 193,54 ton.

Sedangkan produksi ternak unggas seperti ayam kampung mencapai 30,81 ton dan itik 6,74 ton.

#### 5.5 Kehutanan

Luas kawasan hutan Kabupaten Dogiyai 446.635,33 Ha atau hanya 0,063 persen dari luas wilayah Kabupaten Dogiyai. Luas hutan lindung merupakan kawasan hutan terluas yakni mencakup 54,35 persen dari total luas hutan. Diikuti oleh Kawasan suaka alam dan pelestarian alam sebesar 21,96 persen, hutan produksi sebesar 14,08 persen, hutan produksi terbatas sebesar 8,63 persen, dan hutan produksi yang dapat dikonversi sebesar 0,99 persen.

#### 5.4 Animal Husbandry

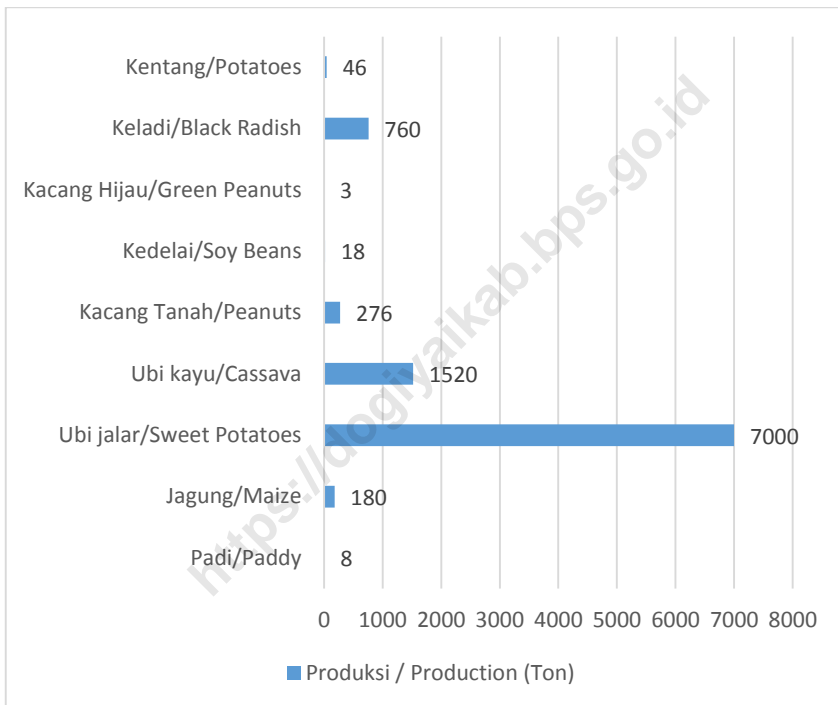
*In 2015 the production of livestock meat such as cow reached 57.3 tons, 3.54 tons of goats, and pigs reached 193.54 tons.*

*While the production of poultry such as chicken and ducks reached 30.81 tons and 6.74 tons.*

#### 5.5 Forestry

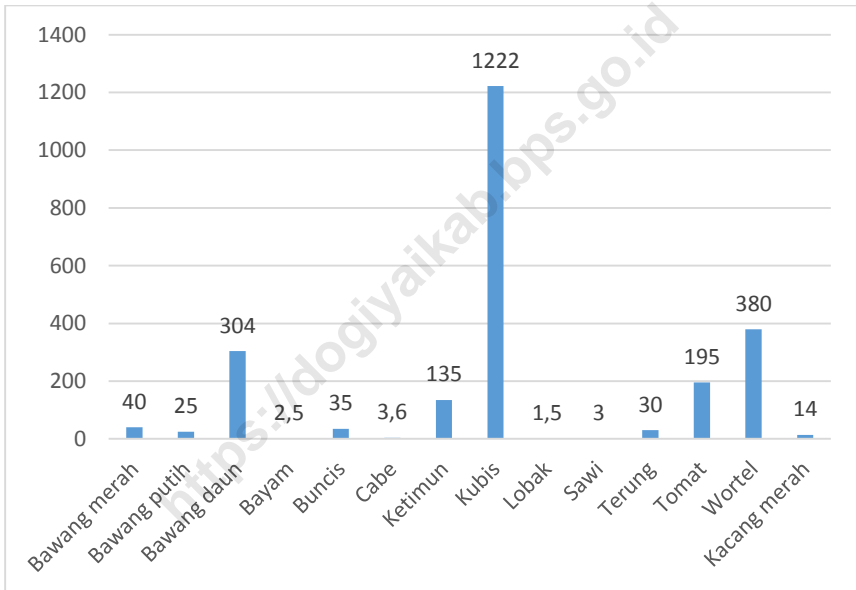
*The forest area of Dogiyai Regency is 446,635.33 Ha or only 0.063 percent of the total area of Dogiyai Regency. The area of protected forest is the largest forest area covering 54.35 percent of the total forest area. Followed by Natural preservation and natural conservation areas 21.96 percent, production forests of 14.08 percent, limited production forests of 8.63 percent, and convertible production forests by 0.99 percent.*

**Gambar 5.1** Produksi Tanaman Palawija (Ton) Kabupaten Dogiyai, 2017  
**Figure** *Crops Planted Production (Tons) in Dogiyai Regency, 2017*



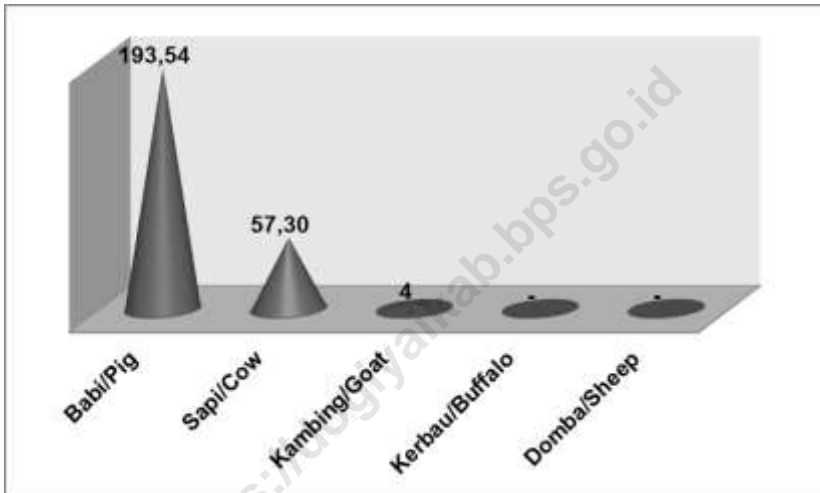
Sumber : Dinas Pertanian dan Perkebunan Kabupaten Dogiyai  
 Source : Agriculture and Plantation Service of Dogiyai Regency

**Gambar 5.2** Produksi Tanaman Hortikultura Sayuran (Ton)  
**Figure** Kabupaten Dogiyai, 2017  
*Horticulture (Vegetables) Production (Ton) in DogiyaiRegency, 2017*



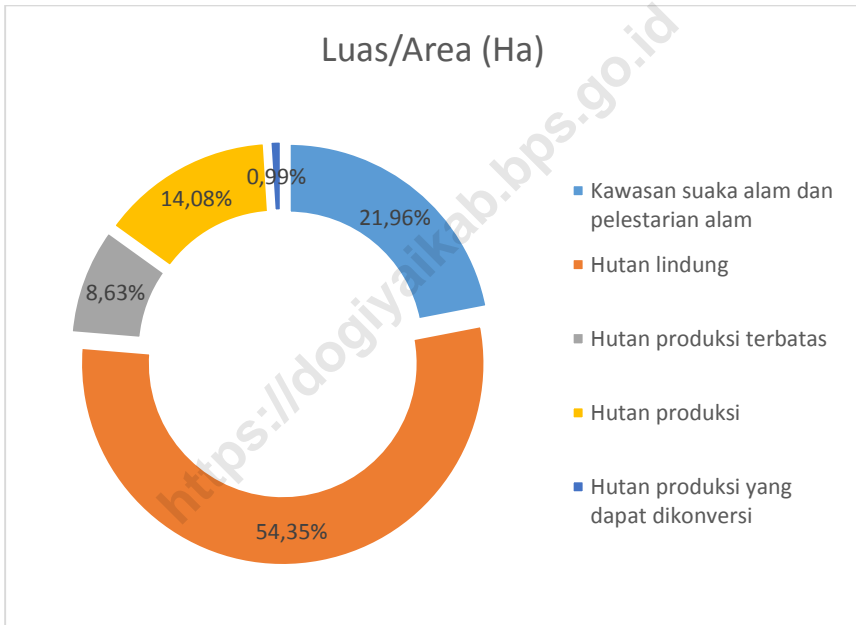
Sumber : Dinas Pertanian dan Perkebunan Kabupaten Dogiyai  
 Source : Agriculture and Plantation Service of Dogiyai Regency

**Gambar 5.3** Produksi Ternak Kabupaten Dogiyai (Ton), 2015  
**Figure** *Livestock Production in Dogiyai Regency (Ton), 2015*



Sumber : Dinas Peternakan Kabupaten Dogiyai  
Source : *Animal Husbandry Service of Dogiyai Regency*

**Gambar 5.4** Luas Hutan Menurut Peta Paduserasi Kabupaten Dogiyai, 2017  
**Figure** Forest Area by Paduserasi Map in Dogiyai Regency, 2017



Sumber : Dinas Kehutanan Kabupaten Dogiyai

Source : Forestry Service of Dogiyai Regency



## AGRICULTURE

### 5.1 TANAMAN PANGAN/ *FOODCROPS*

**Tabel 5.1.1** Luas Panen dan Produksi Komoditi Tanaman Pangan di Kabupaten Dogiyai, 2017  
**Table** *Haverstand Area and Comodity Plant Production in Dogiyai Regency, 2017*

Komoditi <i>Comodity</i>	Luas Panen <i>Haverstand</i> (Ha)	Produksi <i>Production</i> (Ton)
(1)	(2)	(3)
1 Padi/ <i>Paddy</i>		
2 Jagung/ <i>Maize</i>		
3 Ubi Jalar/ <i>Sweet Potatoe</i>		
4 Ubi kayu/ <i>Cassava</i>		
5 Kacang Tanah/ <i>Peanuts</i>		
6 Kacang Kedelai/ <i>Soy Beans</i>		
7 Kacang Hijau/ <i>Green Peanuts</i>		
8 Keladi/ <i>Black Radish</i>		
9 Kentang/ <i>Potatoe</i>		

Sumber : Dinas Pertanian, Peternakan dan Perikanan Kabupaten Dogiyai

Source : *Agriculture, Animal Husbandry and Fishery Service of Dogiyai Regency*

5.2 HORTIKULTURA/ *HORTICULTURE*

**Tabel 5.2.1** Luas Panen dan Produksi Tanaman Sayur-sayuran menurut Jenis Sayuran di Kabupaten Dogiyai Tahun 2017 (Ton).  
**Table** *Harvested Area and Production of Vegetable Crops by Type of Vegetables in Dogiyai District 2017 (Ton).*

Komoditi <i>Comodity</i>	Luas Panen <i>Haverstand</i> (Ha)	Produksi <i>Production</i> (Ton)
(1)	(2)	(3)
1 Bawang merah/ <i>Shallots</i>		
2 Bawang putih/ <i>Garlic</i>		
3 Bawang daun/ <i>Spring Onions</i>		
4 Bayam/ <i>Spinach</i>		
5 Buncis/ <i>Beans</i>		
6 Cabe/ <i>Chilli</i>		
7 Kacang panjang/ <i>Beanchs</i>		
8 Kangkung/ <i>Frog</i>		
9 Ketimun/ <i>Cucumber</i>		
10 Kubis/ <i>Cabbage</i>		
11 Lobak/ <i>Chinese Radish</i>		
12 Sawi/ <i>Mustard Greens</i>		
13 Terung/ <i>Eggplant</i>		
14 Tomat/ <i>Tomatoes</i>		
15 Wortel/ <i>Carrot</i>		
16 Kacang merah/ <i>Red Beans</i>		

Sumber : Dinas Pertanian, Peternakan dan Perikanan Kabupaten Dogiyai

Source : *Agriculture, Animal Husbandry and Fishery Service of Dogiyai Regency*

AGRICULTURE

**Tabel 5.2.2** Luas Panen dan Produksi Buah-buahan menurut Jenis Buah di Kabupaten Dogiyai, 2017 (Ton)  
**Table** *Harvested Area and Production of Fruits by Fruit Type in Dogiyai Regency, 2017 (Ton)*

	<b>Komoditi Comodity</b>	<b>Luas Panen Haverstand (Ha)</b>	<b>Produksi Production (Ton)</b>
	(1)	(2)	(3)
1	Terong Belanda/ <i>Dutch Eggplant</i>		
2	Markisa/ <i>Passionfruit</i>		
3	Alpukat/ <i>Avocado</i>		
4	Nenas/ <i>Pineapple</i>		
5	Nangka/ <i>Jackfruit</i>		
6	Jambu Air/ <i>Water Apple</i>		
7	Pisang/ <i>Banana</i>		
8	Labu Siam/ <i>Chayote</i>		
9	Jeruk Kecil/ <i>Small Orange</i>		
10	Jeruk Besar/ <i>Large Orange</i>		
11	Pepaya/ <i>Papaya</i>		

Sumber : Dinas Pertanian, Peternakan dan Perikanan Kabupaten Dogiyai

Source : *Agriculture, Animal Husbandry and Fishery Service of Dogiyai Regency*

### 5.3 PERKEBUNAN/ PLANTATION

**Tabel 5.3.1** Luas Areal dan Produksi Tanaman Perkebunan Menurut Jenis Tanaman di Kabupaten Dogiyai, 2017.  
**Table** Area and Production by Type of Plantation Crops in Dogiyai Regency, 2017.

Jenis Tanaman/ Type Of Crops	Luas Areal Area (Ha)	Produksi Production (Ton)
(1)	(2)	(3)
1. Kelapa Dalam/ <i>Coconut</i>		
2. Kelapa Sawit/ <i>Oil Palm</i>		
3. Kelapa Hibrida/ <i>Coconut Hybrida</i>		
4. Kakao/ <i>Cocoa</i>		
5. Kopi/ <i>Coffee</i>		
6. Cengkeh/ <i>Clove</i>		
7. Tebu/ <i>SugarCane</i>		
8. Kapok Randu/ <i>Kapok</i>		
9. Kayu Manis/ <i>Cinnamon</i>		
10. Jambu Mete/ <i>Cashew nut</i>		
11. Lada/ <i>Pepper</i>		
12. Pala/ <i>Nutmeg</i>		
13. Sagu/ <i>Sago</i>		
14. Kemiri/ <i>Candlenut</i>		
15. Panili/ <i>Vanilla</i>		
16. Pinang/ <i>Areca nut</i>		
17. Buah Merah/ <i>Red Fruit</i>		

Sumber : Dinas Kehutanan dan Perkebunan Kabupaten Dogiyai  
Source : *Forestry and Plantation Service of Dogiyai Regency*

## AGRICULTURE

### 5. 4 PETERNAKAN/ ANIMAL HUSBANDRY

**Tabel 5.4.1** Produksi Ternak Akhir Tahun menurut Jenis Ternak di Kabupaten Dogiyai, 2015  
**Table** *Livestock Production by Kind in Dogiyai Regency, 2015*

	<b>Komoditi Comodity</b>	<b>Produksi Production (Ton)</b>
	(1)	(2)
1	Sapi/Cow	
2	Kerbau/Buffalo	
3	Kuda/Horse	
4	Kambing/Goat	
5	Domba/Sheep	
6	Babi/Pig	

Sumber : Dinas Pertanian, Peternakan dan Perikanan Kabupaten Dogiyai

Source : Agriculture, Animal Husbandry and Fishery Service of Dogiyai Regency

**Tabel 5.4.2** Produksi Ternak Unggas Akhir Tahun menurut Jenis Unggas di Kabupaten Dogiyai, 2017  
**Table** Poultry Production by Kind in Dogiyai Regency, 2017

	Komoditi Comodity	Produksi Production (Ton)
	(1)	(3)
1	Ayam kampung/ <i>Kampung chicken</i>	
2	Ayam ras pedaging/ <i>Chicken broiler</i>	
3	Ayam ras petelur/ <i>Chicken race laying</i>	
4	Itik/Entok/ <i>Duck</i>	

Sumber : Dinas Pertanian, Peternakan dan Perikanan Kabupaten Dogiyai

Source : Agriculture, Animal Husbandry and Fishery Service of Dogiyai Regency

AGRICULTURE

5.5 KEHUTANAN/ FORESTRY

**Tabel 5.5.1** Luas Hutan menurut Peta Paduserasi Kabupaten Dogiyai, 2017 (Ha)  
**Table** Forest Area by Paduserasi Map in Dogiyai Regency, 2017 (Ha)

Jenis Fungsi Hutan <i>Type of Forest Function</i>	Luas Area(Ha)
(1)	(2)
1 Kawasan suaka alam dan pelestarian alam/ <i>Natural Reserve Area and Nature Conservation</i>	98 078,46
a. Hutan cagar alam/ <i>Forest Nature Reserve</i>	-
b. Hutan taman nasional/ <i>Forest National Park</i>	-
c. Hutan wisata alam/ <i>Forest Tourisem Nature</i>	-
d. Suaka alam laut dan Daratan/ <i>Marine Sanctuary and Mainland</i>	-
e. Suaka alam perairan/ <i>Sanctuary Bodies</i>	-
2 Hutan lindung/ <i>Protected Forest</i>	242 729,73
3 Hutan produksi terbatas/ <i>Limited Production Forest</i>	38 524,42
4 Hutan produksi/ <i>Production Forest</i>	62 886,30
5 Hutan produksi yang dapat dikonversi/ <i>Convertible Production Forest</i>	4 416,42
<b>Jumlah/Total</b>	
<b>2017</b>	<b>446 635,33</b>
<b>2016</b>	<b>446 635,33</b>
<b>2015</b>	<b>446 635, 33</b>

Sumber : Dinas Kehutanan Kabupaten Dogiyai  
 Source : Forestry Service of Dogiyai Regency

**Tabel 5.5.2** Luas Rencana Reboisasi dan Penghijauan menurut Kecamatan di Kabupaten Dogiyai, 2017 (Ha)  
**Table** *Planned Reforestation and Afforestation of Regreening Areas by District, in Dogiyai Regency, 2017 (Ha)*

Nama Kecamatan <i>District</i>	Penghijauan <i>Afforestation</i>
(1)	(2)
1 Sukikai Selatan	
2 Piyaiye	
3 Mapia Barat	
4 Mapia tengah	
5 Mapia	
6 Dogiyai	
7 Kamu Selatan	
8 Kamu	
9 Kamu Timur	
10 Kamu Utara	
<b>Jumlah/Total</b>	
<b>2017</b>	
<b>2016</b>	<b>20,50</b>
<b>2015</b>	<b>42,00</b>

Sumber : Dinas Kehutanan Kabupaten Dogiyai  
 Source : *Forestry Service of Dogiyai Regency*





## Banyaknya perusahaan perdagangan menurut golongan usaha, 2016


*Number of trading companies by bussiness type, 2016*



**SIUP - K**



**SIUP - M**



**SIUP - B**







**PENJELASAN TEKNIS**

**TECHNICAL NOTES**

- |  |   |
|--|---|
| <ol style="list-style-type: none"> <li>1. Sistem pencatatan Statistik Ekspor dan Impor adalah “General Trade” dengan wilayah pencatatan meliputi seluruh wilayah kepabeanaan Indonesia.</li> <li>2. Pengesahan dokumen kepabeanaan ekspor dan impor dilakukan oleh Bea dan Cukai berdasarkan Persetujuan Muat BongkarBarang.</li> <li>3. Data ekspor berasal dari dokumen kepabeanaan BC 3.0 atau yang disebut dokumen Pemberitahuan Ekspor Barang (PEB) yang di isi oleh eksportir.</li> <li>4. Data impor berasal dari dokumen kepabeanaan BC 2.0 atau yang disebut dokumen Pemberitahuan Impor Barang (PIB), Pemberitahuan Impor Barang Khusus (PIBK), Pemberitahuan Pabean Free Trade Zone (PPFTZ) dan dokumen kepabeanaan BC 2.3 yang mencatat impor barang dari Luar Negeri ke Kawasan Berikat.</li> <li>5. Barang-barang yang dikirim keluar negeri untuk diolah dicatat sebagai ekspor, sedangkan hasil olahan yang dikembalikan ke Indonesia dicatat sebagai impor.</li> <li>6. Barang-barang luar negeri yang diolah di dalam negeri dicatat sebagai barang</li> </ol> | <ol style="list-style-type: none"> <li>1. <i>The recording of export and import statistics is based on General Trade System covering all Indonesian customs areas.</i></li> <li>2. <i>The legalization of customs export and import documents is conducted by the Customs and Excise Office.</i></li> <li>3. <i>The export data are compiled based on customs export documents BC 3.0 or known as Export Declarations (PEB), filled by exporters.</i></li> <li>4. <i>The import data are compiled based on customs import documents BC 2.0 or known as Import Declarations Form (PIB), Import Declarations Form for Special Commodity (PIBK), Customs Declaration Form for Free Trade Zone (PPFTZ), and customs import documents BC 2.3 which records import goods from foreign country to Bounded Zones Area.</i></li> <li>5. <i>Goods send abroad for processing purposes are recorded as export while its product sent to Indonesia are recorded as import.</i></li> </ol> |
|--|---|

## TRADE

impur meskipun barang olahan tersebut akan kembali keluar negeri.

7. Barang-barang yang tidak dicakup dalam pencatatan:
    - a. Pakaian dan barang-barang perhiasan penumpang.
    - b. Barang-barang bawaan penumpang dari/keluar negeri untuk dipakai sendiri, kecuali lemari es, pesawat televisi, dan sebagainya.
    - c. Barang-barang untuk keperluan perwakilan kedutaan suatu negara.
    - d. Barang-barang ekspedisi dan ekshibisi atau pameran.
    - e. Barang-barang untuk militer yang diimpor langsung oleh angkatan bersenjata
    - f. Pembungkus/peti kemas untuk di isi kembali.
    - g. Uang dan surat-surat berharga.
    - h. Barang-barang contoh
  8. Sistem pengolahan dokumen impor/ekspor Indonesia adalah sistem "Carry Over" yaitu dokumen ditunggu selama satu bulan, setelah bulan berjalan, sedangkan dokumen-dokumen yang terlambat akan diolah pada bulan berikutnya. Dengan demikian dokumen bulan-bulan sebelumnya yang terlambat diterima dan masuk pada bulan berjalan, diperlakukan sebagai dokumen bulan
6. *Foreign goods processed in Indonesia are still recorded as imports although the products will be sent to abroad.*
  7. *The following goods are not included in the statistics:*
    - a. *Clothings and passengers' jewelry.*
    - b. *Luggage of passengers for own use, except refrigerators, television sets, etc.*
    - c. *Goods imported/exported for the use of foreign representative countries/embassies.*
    - d. *Goods for expeditions, and shows or exhibitions.*
    - e. *Military goods directly imported by the Armed Forces.*
    - f. *Packings/containers to be refilled.*
    - g. *Bank notes and securities*
    - h. *Sample goods*
  8. *The carry-over system is used in processing Indonesian export and import documents. Documents are processed one month after the*

## PERDAGANGAN

pengolahan.

9. **Pelabuhan Muat** adalah pelabuhan darimana barang diangkut keluar negeri atau diekspor
10. **Negara tujuan** adalah Negara tujuan akhir yang diketahui untuk barang ekspor yang dikirim keluar negeri
11. **Jenis komoditi** adalah barang ekspor yang dicatat sesuai kode *Harmonized System* (HS)

*current month, while those received later will be processed for the succeeding month. This means previous documents received in the current month will be treated as processed documents.*

9. **Port of loading** is port where the goods are transported out of the country or exported.
10. **Country of destination** is country that is known to export goods sent abroad.
11. **Type commodity** is exported goods recorded based on *Harmonized System (HS)* code.



**Ulasan/Description**

**6.2 Koperasi**

Jumlah koperasi di Kabupaten Dogiyai tahun 2014 mencapai 11 unit dan tersebar di beberapa Distrik di Kabupaten Dogiyai.

**6.2 Cooperative**

*The number of cooperatives in Dogiyai in 2014 reached 11 units and spread in some Subdistrict in Dogiyai Regency.*

<https://dogiyaikab.bps.go.id>

## 6.1 USAHA PERUSAHAAN/*ESTABLISHMENT*

**Tabel 6.1.1** Banyaknya Perusahaan Perdagangan menurut Golongan Usaha dan Kecamatan, 2017  
*Table* *Number of Trading Companies by Type and District, 2017*

<b>Distrik Subdistrict</b>	<b>SIUP-K</b>	<b>SIUP-M</b>	<b>SIUP-B</b>	<b>Jumlah Total</b>
(1)	(2)	(3)	(4)	(5)
1 Sukikai Selatan				
2 Piyaiye				
3 Mapia Barat				
4 Mapia Tengah				
5 Mapia				
6 Dogiyai				
7 Kamu Selatan				
8 Kamu				
9 Kamu Timur				
10 Kamu Utara				
<b>Jumlah/ Total</b>				
<b>2017</b>				
<b>2016</b>	...	...	...	...
<b>2015</b>	<b>26</b>	<b>32</b>	<b>3</b>	<b>61</b>

Sumber : Dinas Perindustrian, Perdagangan dan Koperasi Kabupaten Dogiyai  
*Source : Industry, Trade and Co-Operation Service of Dogiyai Regency*

**Tabel 6.1.2** Jumlah Pengusaha berdasarkan SIUP dan Perusahaan yang telah Memperoleh TDP, 2017  
**Table** *Amount of Trade by SIUP and TDP by Establishment Group, 2017*

Uraian <i>Description</i>	2017
(1)	(2)
I. Golongan Perusahaan menurut Permodalan/ <i>Establishment Group by Capital</i>	
1. Perdagangan Besar/ <i>Whole Scale Trading</i>	
2. Perdagangan Menengah/ <i>Medium Scale Trading</i>	
3. Perdagangan Kecil/ <i>Small Scale Trading</i>	
4. TDP	
5. SIUP	
II. Golongan Usaha menurut Hukum/ <i>Establishment by Law</i>	
1. Perseroan Terbatas/ <i>Limited Persero</i>	
2. Koperasi/ <i>Cooperation</i>	
3. C.V.	
4. Firma/ <i>Firm</i>	
5. Perusahaan Perorangan/ <i>Personal Establishment</i>	
6. BUL	

Sumber : Dinas Perindustrian, Perdagangan dan Koperasi Kabupaten Dogiyai  
 Source : *Industry, Trade and Co-Operation Service of Dogiyai Regency*

**6.2 KOPERASI/ COOPERATIVE**

**Tabel 6.2.1** Banyaknya Koperasi yang ada di kabupaten Dogiyai di rinci per Distrik, 2017  
**Table** Number of Cooperatif by group in Nabire Regency, 2017

<b>Distrik Subdistrict</b>	<b>KUD</b>	<b>ABRI</b>	<b>PASAR</b>	<b>Serba Usaha</b>	<b>Sekolah</b>
(1)	(2)	(3)	(4)	(5)	(6)
1 Sukikai Selatan					
2 Piyaiye					
3 Mapia Barat					
4 Mapia Tengah					
5 Mapia					
6 Dogiyai					
7 Kamu Selatan					
8 Kamu					
9 Kamu Timur					
10 Kamu Utara					
<b>Jumlah/Total</b>					

Sumber : Dinas Perindustrian, Perdagangan dan Koperasi Kabupaten Dogiyai  
 Source : Industry, Trade and Co-Operation Service of Dogiyai Regency



## Jumlah lalu lintas surat, paket POS dan panjang jalan Propinsi, Kabupaten di Kabupaten Dogiyai, 2016

number of traffic post mail, post package and length of road Province and Regency in Dogiyai Regency, 2016



**Jumlah lalu lintas surat**  
Number of traffic post mail

**156** Pos Post

## Jumlah lalu lintas paket

Number of traffic post package

**13** Paket Packages



**Panjang jalan**

Length of road

**225,72** KM









## PENJELASAN TEKNIS

1. **Wisatawan mancanegara** (wisman) ialah setiap pengunjung yang mengunjungi suatu negara di luar tempat tinggalnya, didorong oleh satu atau beberapa keperluan tanpa bermaksud memperoleh penghasilan di tempat yang dikunjungi dan lamanya kunjungan tersebut tidak lebih dari satu tahun (12 bulan). Definisi ini mencakup 2 (dua) kategori wisatawan mancanegara, yaitu :
  - a. Wisatawan (turis) ialah setiap pengunjung seperti definisi di atas yang tinggal paling sedikit 24 jam, akan tetapi tidak lebih dari 1 (satu) tahun di tempat yang dikunjungi, dengan maksud antara lain: berlibur, rekreasi, olah raga, bisnis, menghadiri pertemuan, studi, dan kunjungan dengan alasan kesehatan.
  - b. *Excursionist* ialah setiap pengunjung yang tinggal kurang dari 24 jam di tempat yang dikunjungi (termasuk “Cruise passengers”). *Cruise Passengers* ialah pengunjung yang tiba di suatu Negara, tidak menginap di akomodasi yang tersedia di negara tersebut, misalnya dengan kapal laut.

## TECHNICAL NOTES

1. **An International Visitor** is any person visiting a country other than his usual place of residence for any reason other than for earning income in the country visited, and the length of stay is no more than one year (12 months). This definition covers two categories of foreign visitors, namely :
  - a. “Tourist” is any visitor staying for at least 24 hours, but no more than one year, in the country visited, with the intention of visiting, and for any of these purposes: Pleasure, recreation and sports, Business, visiting friends and relatives, missions, attending meetings, conferences, visit for health reasons and study.
  - b. “Excursionist” is any visitor staying less than 24 hours in the country visited including, “Cruise Passengers”, i.e. visitors arriving in a country without staying in any accommodation available in the visited country.

2. **Rata-rata lama tinggal** adalah rata-rata waktu tinggal wisatawan mancanegara di Indonesia untuk satu kali kunjungan.
  3. Usaha penyediaan akomodasi adalah usaha yang menyediakan pelayanan penginapan yang dapat dilengkapi dengan pelayanan pariwisata lainnya. Usaha penyediaan akomodasi dapat berupa hotel, vila, pondok wisata, bumi perkemahan, persinggahan karavan, dan akomodasi lainnya yang digunakan untuk tujuan pariwisata.
  4. **Hotel** adalah penyediaan akomodasi secara harian berupa kamar-kamar di dalam satu bangunan yang dapat dilengkapi dengan jasa pelayanan makan dan minum, kegiatan hiburan dan atau fasilitas lainnya. Hotel terdiri dari hotel berbintang dan hotel non- bintang.
  5. **Hotel bintang** adalah usaha penyediaan jasa pelayanan penginapan, makan minum serta jasa lainnya bagi umum dengan menggunakan sebagian atau seluruh bangunan. Usaha ini dikelola secara komersial serta
2. **Average length of stay** is the average stay duration of foreign visitor in Indonesia for one trip.
  3. *The business of providing accommodation is a business that provides specialty services that can be equipped with other tourism services. It includes hotel, villa, cottage, camping, caravan stop, and other accommodation that are used for tourism purposes.*
  4. **Hotel** is a daily supply of accommodation rooms within a building which can be equipped with eating and drinking services, entertainment activities and/or other facilities. Hotel consists of a classified hotel and a non-classified hotel.
  5. **A star hotel** is the business of providing an accommodation, eating and drinking as well as other services for the public by using a building or a part of a building. It is managed commercially and meets specified requirements as a star

memenuhi ketentuan persyaratan sebagai hotel bintang (termasuk berlian) yang ditetapkan dalam surat keputusan instansi yang membinanya. Misalnya hotel bintang lima, hotel bintang empat dan seterusnya.

*hotel (including diamonds) set forth in the decree of fostering agency. For example, five star hotel, four star hotel, and so on.*

6. **Tingkat penghunian kamar hotel** adalah persentase banyaknya malam kamar yang dihuni terhadap banyaknya malam kamar yang tersedia.
7. **Rata-rata lamanya tamu menginap** adalah banyaknya malam tempat tidur yang terpakai (malam tamu) dengan banyaknya tamu yang menginap di hotel atau akomodasi lainnya.

6. **Room occupancy rate** is the number of room-nights occupied divided by the number of room-nights available, multiplied by 100 percent.
7. **Average length of stay** is the number of bed-nights used (guest night) divided by the number of guests coming to spend the night at the accommodation.

**ULASAN/DESCRIPTION**

**7.1 Transportasi**

Panjang jalan kabupaten dan provinsi pada tahun 2017 di Kabupaten Dogiyai terbentang hingga 228,72 km dan hanya 15,86 km yang sudah diaspal.

**7.2 Komunikasi**

Lalu lintas surat menyurat melalui kantor pos pembantu di distrik Kamu pada tahun 2017 terdiri dari surat pos khusus sebanyak 156 surat dan paket pos khusus sebanyak 13 paket.

**7.3 Pariwisata**

Fasilitas dan infrastruktur di Kabupaten Dogiyai masih belum memadai, dimana hanya terdapat 3 pasar dengan bangunan permanen, 66 kios/warung dan 5 warung makan.

**7.1 Transportation**

*Long road regency and provinces in 2017 in Dogiyai Regency extends up to 228,72 km and only 15,86 km already paved.*

**7.2 Communication**

*Mail traffic through the auxiliary post offices in Kamu District in 2017 consists of 156 mail special letters and 13 special packages.*

**7.3 Tourism**

*Facilities and infrastructure in Dogiyai Regency are still inadequate, with only 3 markets with permanent buildings, 66 kiosks / stalls and 5 food stalls.*

## 7.1 TRANSPORTASI/TRANSPORTATION

**Tabel 7.1.1** Panjang Jalan Propinsi dan Kabupaten (Km) di Kabupaten Dogiyai Tahun 2014 – 2017  
**Table** *Length of Road Province and Regency in Dogiyai Regency (Km), 2014 – 2017*

<b>Tahun</b> <b>Year</b>	<b>Propinsi</b> <b>Province</b>	<b>Kabupaten</b> <b>Regency</b>
(1)	(2)	(3)
2014	3	17,90
2015	3	17,70
2016	3	225,72
2017		

Sumber : Dinas Pekerjaan Umum dan Penataan Ruang Kabupaten Dogiyai  
Source : The Office of Public Works and Spatial Planning of Dogiyai Regency

**Tabel 7.1.2** Panjang Jalan Propinsi Dan Kabupaten menurut Jenis Permukaan di Kabupaten Dogiyai (Km), 2014 – 2017  
**Table** Length of Road Province And Regency in Dogiyai Regency (Km), 2014 – 2017

Tahun Year	Propinsi/Province			Kabupaten/Regency		
	Aspal Asphalt	Kerikil Gravel	Tanah Land	Aspal Asphalt	Kerikil Gravel	Tanah Land
(1)	(2)	(3)	(4)	(5)	(6)	(7)
2014	3	-	-	1,70	-	16,20
2015	3	-	-	3,50	-	18,70
2016	3	-	-	12,86	-	87,20
2017						

Sumber : Dinas Pekerjaan Umum dan Penataan Ruang Kabupaten Dogiyai  
 Source : The Office of Public Works and Spatial Planning of Dogiyai Regency

**Tabel 7.1.3** Banyaknya Lalu Lintas Pesawat Udara di Bandara Udara Moanemani, 2017  
**Table** *Number of Air Traffic In Moanemani Airport, 2017*

Bulan <i>Month</i>	Pesawat / <i>Aircraft</i>	
	Datang / <i>Arrival</i>	Berangkat / <i>Departure</i>
(1)	(2)	(3)
1. Januari <i>January</i>	...	...
2. Pebruari <i>February</i>	...	...
3. Maret <i>March</i>	...	...
4. April <i>April</i>	...	...
5. Mei <i>May</i>	...	...
6. Juni <i>June</i>	...	...
7. Juli <i>July</i>	...	...
8. Agustus <i>August</i>	...	...
9. September <i>September</i>	...	...
10. Oktober <i>October</i>	...	...
11. Nopember <i>November</i>	...	...
12. Desember <i>December</i>	...	...
<b>Jumlah/Total</b>		
<b>2017</b>	...	...
<b>2016</b>	...	...
<b>2015</b>	...	...

Sumber : Bandar Udara Nabire  
 Source : *Nabire Airport*



**Tabel 7.1.4** Jumlah Lalu Lintas Angkutan Udara di Bandara Udara Moanemani, 2017  
**Table** Number of Pasangger In Moanemani Airport, 2017

Bulan <i>Month</i>	Banyaknya Penumpang / <i>Passanger</i>	
	Datang / <i>Arrival</i>	Berangkat / <i>Departure</i>
(1)	(2)	(3)
1. Januari <i>January</i>	...	...
2. Pebruari <i>February</i>	...	...
3. Maret <i>March</i>	...	...
4. April <i>April</i>	...	...
5. Mei <i>May</i>	...	...
6. Juni <i>June</i>	...	...
7. Juli <i>July</i>	...	...
8. Agustus <i>August</i>	...	...
9. September <i>September</i>	...	...
10. Oktober <i>October</i>	...	...
11. Nopember <i>November</i>	...	...
12. Desember <i>December</i>	...	...
<b>Jumlah/Total</b>		
<b>2017</b>	...	...
<b>2016</b>	...	...
<b>2015</b>	...	...

Sumber : Bandar Udara Nabire  
 Source : Nabire Airport

**Tabel 7.1.5** Banyaknya Lalu Lintas Bagasi Pesawat Udara di Bandara Udara Moanemani, 2017  
**Table** *Number of Baggage Air Traffic In Moanemani Airport, 2017*

Bulan <i>Month</i>	Banyaknya Bagasi (Kg) / <i>Number of Baggage (Kg)</i>	
	Bongkar / <i>Unloadead</i>	Muat / <i>Loaded</i>
(1)	(2)	(3)
1. Januari <i>January</i>	...	...
2. Pebruari <i>February</i>	...	...
3. Maret <i>March</i>	...	...
4. April <i>April</i>	...	...
5. Mei <i>May</i>	...	...
6. Juni <i>June</i>	...	...
7. Juli <i>July</i>	...	...
8. Agustus <i>August</i>	...	...
9. September <i>September</i>	...	...
10. Oktober <i>October</i>	...	...
11. Nopember <i>November</i>	...	...
12. Desember <i>December</i>	...	...
<b>Jumlah/Total</b>		
<b>2017</b>	...	...
<b>2016</b>	...	...
<b>2015</b>	...	...

Sumber : Bandar Udara Nabire  
 Source : *Nabire Airport*

**Tabel 7.1.6** Banyaknya Bongkar Muat Barang Melalui Bandara Udara Moanemani, 2017  
**Table** Number of Cargo In Moanemani Airport, 2017

	<b>Bulan</b> <i>Month</i>	<b>Banyaknya Barang / Number of Cargo (kg)</b>	
		<b>Bongkar / Unloaded</b>	<b>Muat / Loaded</b>
	(1)	(2)	(3)
1.	Januari <i>January</i>	...	...
2.	Pebruari <i>February</i>	...	...
3.	Maret <i>March</i>	...	...
4.	April <i>April</i>	...	...
5.	Mei <i>May</i>	...	...
6.	Juni <i>June</i>	...	...
7.	Juli <i>July</i>	...	...
8.	Agustus <i>August</i>	...	...
9.	September <i>September</i>	...	...
10.	Oktober <i>October</i>	...	...
11.	Nopember <i>November</i>	...	...
12.	Desember <i>December</i>	...	...
<b>Jumlah/Total</b>			
	<b>2017</b>	...	...
	<b>2016</b>	...	...
	<b>2015</b>	...	...

Sumber : Bandar Udara Nabire  
 Source : Nabire Airport

## 7.2 KOMUNIKASI/COMMUNICATION

Banyaknya Kantor Pos, Kantor Pos Tambahan, Pos Pembantu, dan Rumah Pos di Kabupaten Nabire Menurut Distrik, 2017

**Tabel 7.2.1**  
**Table**

*Number of Post Office, Additional Post Office, Auxiliary Post, and Mailing House in Nabire Regency by Subdistrict, 2017*

<b>Distrik Subdistrict</b>	<b>Kantor Pos Post Office</b>	<b>Kantor Pos Tambahan Additional Post Office</b>	<b>Pos Pembantu Auxiliary Post</b>	<b>Rumah Pos Post House</b>
(1)	(2)	(3)	(4)	(5)
1 Sukikai Selatan	-	-	-	-
2 Piyaiye	-	-	-	-
3 Mapia Barat	-	-	-	-
4 Mapia Tengah	-	-	-	-
5 Mapia	-	-	-	-
6 Dogiyai	-	-	-	-
7 Kamu Selatan	-	-	-	-
8 Kamu	-	-	-	-
9 Kamu Timur	-	-	-	-
10 Kamu Utara	-	-	-	-
<b>Jumlah / Total</b>	-	-	-	-

Sumber : PT. Pos Indonesia (PERSERO) Kantor Pos Nabire 98000

Source : PT. Pos Indonesia (PERSERO) Nabire Post Office 98000

**Tabel 7.2.2**  
**Table**  
**Banyaknya Lalu Lintas Surat Pos Berdasarkan Jenis Pengiriman Melalui Kantor Pos/ Pos Pembantu Menurut Distrik, 2017**  
**Number of Traffic Post Mail by Delivery Type via Post Office / Auxiliary Post by Subdistrict, 2017**

Kantor Pos/Pos Pembantu <i>Post Office / Auxiliary Post</i>	Surat Pos <i>Post Mail</i>			
	Biasa <i>Regular</i>	Khusus <i>Particular</i>	Ekspres <i>Express</i>	Luar Negeri <i>Foreign</i>
(1)	(2)	(3)	(4)	(5)
1 Sukikai Selatan	-	-	-	-
2 Piyaiye	-	-	-	-
3 Mapia Barat	-	-	-	-
4 Mapia Tengah	-	-	-	-
5 Mapia	-	-	-	-
6 Dogiyai	-	-	-	-
7 Kamu Selatan	-	-	-	-
8 Kamu	-	-	-	-
9 Kamu Timur	-	-	-	-
10 Kamu Utara	-	-	-	-
<b>Jumlah/ Total</b>	-	-	-	-

Sumber : PT. Pos Indonesia (PERSERO) Kantor Pos Nabire 98000

Source : PT . Pos Indonesia (PERSERO) Nabire Post Office 98000

Banyaknya Lalu Lintas Paket Pos Berdasarkan Jenis Pengiriman Melalui Kantor Pos/ Pos Pembantu Menurut Distrik, 2017

**Tabel 7.2.3**  
**Table**

*Number of Traffic Pos Package by Delivery Type via Post Office / Auxiliary Post by Subdistrict, 2017*

Kantor Pos/Pos Pembantu <i>Post Office / Auxiliary Post</i>	Paket Pos <i>Pos Package</i>			
	Biasa <i>Regular</i>	Khusus <i>Particular</i>	Ekspres <i>Express</i>	Luar Negeri <i>Foreign</i>
(1)	(2)	(3)	(4)	(5)
1 Sukikai Selatan	-	-	-	-
2 Piyaiye	-	-	-	-
3 Mapia Barat	-	-	-	-
4 Mapia Tengah	-	-	-	-
5 Mapia	-	-	-	-
6 Dogiyai	-	-	-	-
7 Kamu Selatan	-	-	-	-
8 Kamu	-	-	-	-
9 Kamu Timur	-	-	-	-
10 Kamu Utara	-	-	-	-
<b>Jumlah/ Total</b>	-	-	-	-

Sumber : PT. Pos Indonesia (PERSERO) Kantor Pos Nabire 98000

Source : PT. Pos Indonesia (PERSERO) Nabire Post Office 98000

Lalu Lintas Wesel Pos Yang dikirim Untuk Dalam Negeri,  
Luar Negeri Melalui Kantor Pos dan Pos Pembantu menurut  
Distrik, 2017

**Tabel 7.2.4**  
**Table**

*Money Order Sent for Domestic and International Direction  
Via Post Office and Auxiliary Post by Subdistrict, 2017*

Kantor Pos/ Pos Pembantu <i>Post Office / Auxiliary Post</i>	Dalam Negeri <i>Domestic</i>		Luar Negeri <i>International</i>	
	Banyaknya <i>Number of Sending</i>	Nilai <i>Amount (Rp)</i>	Banyaknya <i>Number of Sending</i>	Nilai <i>Amount (Rp)</i>
(1)	(2)	(3)	(4)	(5)
1 Sukikai Selatan	-	-	-	-
2 Piyaiye	-	-	-	-
3 Mapia Barat	-	-	-	-
4 Mapia Tengah	-	-	-	-
5 Mapia	-	-	-	-
6 Dogiyai	-	-	-	-
7 Kamu Selatan	-	-	-	-
8 Kamu	-	-	-	-
9 Kamu Timur	-	-	-	-
10 Kamu Utara	-	-	-	-
<b>Jumlah/ Total</b>	-	-	-	-

Sumber : PT. Pos Indonesia (PERSERO) Kantor Pos Nabire 98000  
Source : PT. Pos Indonesia (PERSERO) Nabire Post Office 98000

Lalu Lintas Wesel Pos Yang diterima Untuk Dalam Negeri,  
Luar Negeri Melalui Kantor Pos dan Pos Pembantu menurut  
Distrik, 2017

**Tabel 7.2.5**  
**Table**

*Money Order Received from Domestic and International Via  
Post Office and Auxiliary Post by Subdistrict, 2017*

Kantor Pos/ Pos Pembantu <i>Post Office / Auxiliary Post</i>	Dalam Negeri <i>Domestic</i>		Luar Negeri <i>International</i>	
	Banyaknya <i>Number of Receiving</i>	Nilai <i>Amount (Rp)</i>	Banyaknya <i>Number of Receiving</i>	Nilai <i>Amount (Rp)</i>
(1)	(2)	(3)	(4)	(5)
1 Sukikai Selatan	-	-	-	-
2 Piyaiye	-	-	-	-
3 Mapia Barat	-	-	-	-
4 Mapia Tengah	-	-	-	-
5 Mapia	-	-	-	-
6 Dogiyai	-	-	-	-
7 Kamu Selatan	-	-	-	-
8 Kamu	-	-	-	-
9 Kamu Timur	-	-	-	-
10 Kamu Utara	-	-	-	-
<b>Jumlah/ Total</b>	-	-	-	-

Sumber : PT. Pos Indonesia (PERSERO) Kantor Pos Nabire 98000

Source : PT . Pos Indonesia (PERSERO) Nabire Post Office 98000



**7.3 PARIWISATA/TOURISM**

**Tabel 7.3.1** Banyaknya Distrik yang Memiliki Sarana Pemasaran Produksi di Kabupaten Dogiyai, 2014  
**Table** *Number of Subdistrict which Have Production Facility Marketing in Dogiyai Regency, 2014*

<b>Distrik Subdistrict</b>	<b>Pasar dengan Bangunan Permanen Market in Permanent Building</b>	<b>Pasar tanpa Bangunan Permanen Market in Non Permanent Building</b>	<b>Toko/ Warung/ Kios Shop</b>	<b>Restoran/ Rumah Makan Restaurant</b>
(1)	(2)	(3)	(4)	(5)
1 Sukikai Selatan	-	-	-	-
2 Piyaiye	-	-	-	-
3 Mapia Barat	-	-	-	-
4 Mapia Tengah	-	-	-	-
5 Mapia	1	-	23	-
6 Dogiyai	-	-	7	-
7 Kamu Selatan	-	1	-	-
8 Kamu	1	-	46	5
9 Kamu Timur	-	-	-	-
10 Kamu Utara	1	2	-	-
<b>Jumlah/ Total</b>	<b>3</b>	<b>3</b>	<b>66</b>	<b>5</b>

Sumber : BPS Kabupaten Nabire  
 Source : BPS-Statistics of Nabire Regency

## Pendapatan

**Pemerintah Kabupaten Dogiyai**

*Revenues of Dogiyai Regency*

**Rp 817.397**

**Juta Rupiah**

*Million Rupiahs*



## Realisasi Anggaran

**Pendapatan dan Belanja**

**Pemerintah Kabupaten Dogiyai, 2015**

*Realization of Governmen Revenues and Expenditures of Dogiyai Regency, 2015*

**Pemerintah Kabupaten Dogiyai**

*Expenditures of Dogiyai Regency*

**Rp 948.384**

**Juta Rupiah**

*Million Rupiahs*









## PENJELASAN TEKNIS

1. **Realisasi Penerimaan dan Pengeluaran Pemerintah Provinsi** adalah realisasi/perhitungan APBD Provinsi pada tiap tahun anggaran.
2. **Pendapatan Asli Daerah (PAD)** adalah pendapatan yang diperoleh daerah yang dipungut berdasarkan peraturan daerah sesuai dengan peraturan perundang-undangan, guna keperluan daerah yang bersangkutan dalam membiayai kegiatannya.
3. **Dana Perimbangan** adalah dana yang bersumber dari pendapatan APBN yang dialokasikan kepada Daerah untuk mendanai kebutuhan daerah dalam rangka pelaksanaan desentralisasi.
4. **Lain-lain Pendapatan yang Sah** adalah pendapatan lainnya dari pemerintah pusat dan atau dari instansi pusat, serta dari daerah lainnya.

## TECHNICAL NOTES

1. **Actual revenue and expenditure of Provincial Government** is the realization/provincial budget calculations for every fiscal year.
2. **Original Local Government Revenue** is revenue that withheld based on local regulations in accordance with the legislation, for the purposes of financing their activities.
3. **Balanced Budget** is the fund coming from the state budget that allocated to regions to fund their needs in the context of decentralization.
4. **Other Legal Revenue** is other income that coming from the central government and or from the central agencies, as well as from other local government.

## Ulasan/Description

### 8.1 Keuangan Daerah

Perkembangan Anggaran Pendapatan Daerah (PAD) Kabupaten Dogiyai pada tahun 2015 mengalami peningkatan dari tahun 2014 sebesar 7,90 persen. Begitu pula untuk belanja daerah mengalami peningkatan 4,20 persen.

### 8.2 Harga-Harga

Perkembangan rata-rata harga 9 bahan pokok pada bulan Januari sampai dengan Desember tahun 2015 yang dipantau setiap minggu pada umumnya relatif stabil.

### 8.3 Perbankan

Pada tahun 2015 Jumlah bank di Kabupaten Dogiyai sebanyak 2 bank, yaitu Bank Papua dan BRI. Sedangkan koperasi KUD sebanyak 92 Unit dan Koperasi ABRI sebanyak 2 Unit.

### 8.1 Local Finance

*Revenue Budget development (PAD) of Dogiyai Regency in 2015 increased from 2014 by 7,90 percent. Similarly to the shopping areas experienced a 4,20 percent increase.*

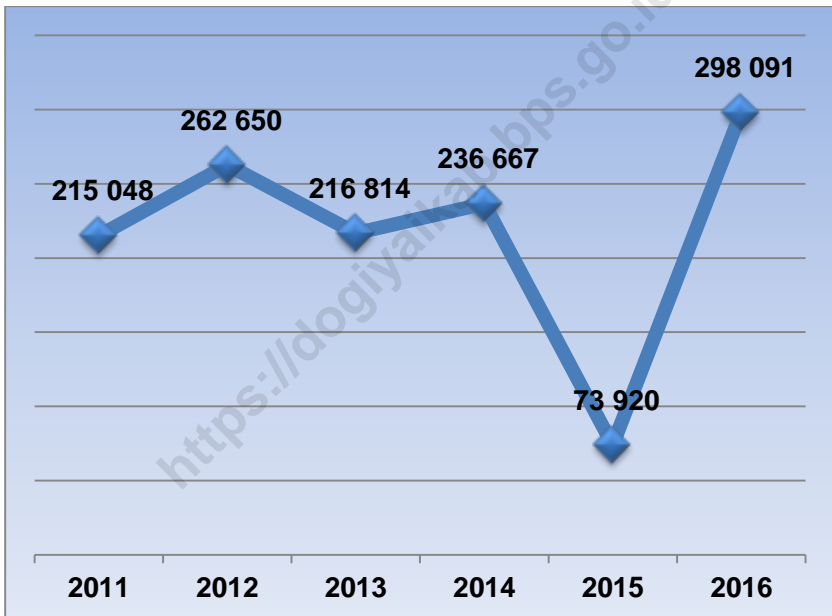
### 8.2 Prices

*The development of the average price of 9 staple in January to December 2015 were monitored every week is generally relatively stable*

### 8.3 Banking

*In 2015, The number of banks in the Dogiyai Regency as much as two banks, namely the Bank of Papua and BRI. While as many as 92 cooperative KUD Cooperative Unit and ABRI as much as 2 units.*

**Gambar 8.1** Jumlah Nominal Simpanan Masyarakat Rupiah dan Valuta Asing Bank Umum dan BPR di Kabupaten Dogiyai, 2011 – 2016 (Juta Rp)  
*Outstanding of Private Deposit in Rupiah and Foreign Currency of Commercial and Rural Banks in Dogiyai Regency, 2011 – 2016 (Million Rp)*



Sumber : Bank Indonesia

Source : Bank Indonesia



## 8.1 KEUANGAN DAERAH/ LOCAL FINANCE

**Tabel 8.1.1** APBD Kabupaten Dogiyai Tahun Anggaran 2017  
**Table** APBD of Dogiyai Regency Government Period 2017

Nomor	Uraian	Anggaran (Rp)
(1)	(2)	(3)
<b>I</b>	<b>PENDAPATAN</b>	<b>868 297 897 025</b>
<b>1.1</b>	<b>Pendapatan Asli Daerah</b>	<b>11 699 745 579</b>
1.1.1	Pajak Daerah	2 177 000 000
1.1.2	Retribusi Daerah	172 950 000
1.1.3	Bagian Laba Usaha Daerah	2 993 362 654
1.1.4	Lain-lain Pendapatan Asli Daerah	6 354 432 925
<b>1.2</b>	<b>Dana Perimbangan</b>	<b>649 260 020 440</b>
1.2.1	Bagi Hasil Pajak dan Bukan Pajak	11 976 071 864
1.2.2	Dana Bagi Hasil Sumber Daya Alam	15 381 268 576
1.2.3	Dana Alokasi Umum	492 359 583 000
1.2.4	Dana Alokasi Khusus	129 543 097 000
<b>1.3</b>	<b>Lain-lain Pendapatan yang Sah</b>	<b>207 338 131 006</b>
1.3.1	Pendapatan Hibah	-
1.3.2	Dana Darurat	-
1.3.3	Dana bagi hasil pajak dari provinsi dan pemerintah daerah lainnya	8 092 290 006
1.3.4	Dana penyesuaian dan otonomi khusus	176 206 041 000
1.3.5	Bantuan keuangan dari provinsi/ pemerintah daerah lainnya	-
1.3.6	Pendapatan lain-lain yang sah	23 039 800 000
<b>Jumlah Pendapatan</b>		
	<b>TA. 2017</b>	<b>868 297 897 025</b>
	<b>TA. 2015</b>	<b>817 396 622 122</b>
	<b>TA. 2014</b>	<b>757 572 123 437</b>

Sumber : Badan Pengelola Keuangan dan Aset Daerah Kabupaten Dogiyai  
 Source : BPKAD of Dogiyai Regency

**Tabel 8.1.1 Lanjutan/ Continued**  
**Table**

<b>Nomor</b>	<b>Uraian</b>	<b>Anggaran (Rp)</b>
(1)	(2)	(3)
<b>II</b>	<b>BELANJA DAERAH</b>	<b>906 439 160 140</b>
<b>2.1</b>	<b>Belanja tidak langsung</b>	<b>392 943 363 551</b>
2.1.1	Belanja Pegawai/ Personalia	184 875 835 851
2.1.2	Belanja Bunga	-
2.1.3	Belanja Subsidi	7 020 000 000
2.1.4	Belanja Hibah	47 415 560 700
2.1.5	Belanja Bantuan Sosial	24 853 200 000
2.1.6	Belanja Bagi Hasil Kepada Prov/ Kab dan Pemerintah Desa	-
2.1.7	Belanja bantuan keuangan kepada Prov/ Kab dan Pemerintah Desa dan Parpol	128 028 767 000
2.1.8	Belanja tidak terduga	750 000 000
<b>2.2</b>	<b>Belanja langsung</b>	<b>513 495 796 588</b>
2.2.1	Belanja Pegawai/ Personalia	80 303 685 430
2.2.2	Belanja Barang dan Jasa	242 888 702 582
2.2.3	Biaya Modal	190 303 408 576
<b>Jumlah Belanja</b>		
	<b>TA. 2015</b>	<b>906 439 160 140</b>
	<b>TA. 2014</b>	<b>948 383 554 561</b>
	<b>TA. 2013</b>	<b>910 152 632 766</b>

Sumber : Badan Pengelola Keuangan dan Aset Daerah Kabupaten Dogiyai  
Source : *BPKAD of Dogiyai Regency*

**Tabel 8.1.1 Lanjutan/ Continued Table**

<b>Nomor</b>	<b>Uraian</b>	<b>Anggaran (Rp)</b>
(1)	(2)	(3)
<b>III</b>	<b>PEMBIAYAAN</b>	<b>38 141 263 115</b>
<b>3.1</b>	<b>Penerimaan Pembiayaan Daerah</b>	<b>49 691 156 515</b>
3.1.1	Sisa Lebih Perhitungan Anggaran Tahun Lalu	14 691 156 515
3.1.2	Pencairan Dana Cadangan	-
3.1.3	Hasil Penjualan Kekayaan yang Dipisahkan	-
3.1.4	Penerimaan Pinjaman Daerah dan Obligasi	-
3.1.5	Penerimaan kembali pemberian pinjaman	35 000 000 000
3.1.6	Penerimaan piutang daerah	-
<b>3.2</b>	<b>Pengeluaran Pembiayaan Daerah</b>	<b>11 549 893 400</b>
3.2.1	Pembentukan Dana Cadangan	-
3.2.2	Penyertaan Modal (investasi)	-
3.2.2	Pemerintah Daerah	3 000 000 000
3.2.3	Pembayaran Utang Pokok yg Jatuh Tempo	8 549 893 400
3.2.4	Pemberian pinjaman daerah	-
<b>Jumlah Pembiayaan</b>		
	<b>TA. 2015</b>	<b>38 141 263 115</b>
	<b>TA. 2014</b>	<b>130 986 932 439</b>
	<b>TA. 2013</b>	<b>158 580 509 329</b>

Sumber : Badan Pengelola Keuangan dan Aset Daerah Kabupaten Dogiyai  
 Source : BPKAD of Dogiyai Regency

## 8.2 HARGA/ PRICE

**Tabel 8.2.1** Perkembangan Harga Eceran 9 Bahan Pokok di Kabupaten Dogiyai Pada Bulan Januari, 2017  
**Table** Trend of Retail Price of 9 Essential Commodities in Dogiyai Regency, January 2017

Bahan Pokok <i>Essential Commodities</i>	Harga/Minggu (Rp) / Price/Weeks(Rp)			
	I	II	III	IV
(1)	(2)	(3)	(4)	(5)
Beras (kg) <i>Rice (kgs)</i>	14 000	14 000	14 000	14 000
Daging Sapi (kg) <i>Beef (kgs)</i>	130 000	130 000	130 000	130 000
Minyak Goreng (liter) <i>Cooking Oil (litre)</i>	15 000	15 000	15 000	15 000
Gula Pasir (kg) <i>Refined Sugar (kgs)</i>	14 000	14 000	14 000	14 000
Garam (bks) <i>Salt (pack)</i>	3 000	3 000	3 000	3 000
Minyak Tanah (liter) <i>Kerosene (litre)</i>	8 000	8 000	8 000	8 000
Telur Ayam (kg) <i>Chicken Eggs (kgs)</i>	27 500	27 500	27 500	27 500
Susu Kental Manis (kaleng) <i>Condensed Milk (cup)</i>	15 000	15 000	15 000	15 000
Buncis (kg) <i>Bean (kgs)</i>	15 000	15 000	15 000	15 000

Sumber : BPS Kabupaten Nabire

Source : BPS-Statistics of Nabire Regency

**Tabel 8.2.2** Perkembangan Harga Eceran 9 Bahan Pokok di Kabupaten Dogiyai Pada Bulan Februari, 2017  
**Table** Trend of Retail Price of 9 Essential Commodities in Dogiyai Regency, February 2017

Bahan Pokok <i>Essential Commodities</i>	Harga/Minggu (Rp) / Price/Weeks(Rp)			
	I	II	III	IV
(1)	(2)	(3)	(4)	(5)
Beras (kg) <i>Rice (kgs)</i>	13 000	13 000	13 000	13 000
Daging Sapi (kg) <i>Beef (kgs)</i>	130 000	130 000	130 000	130 000
Minyak Goreng (liter) <i>Cooking Oil (litre)</i>	15 000	15 000	15 000	15 000
Gula Pasir (kg) <i>Refined Sugar (kgs)</i>	14 000	14 000	14 000	14 000
Garam (bks) <i>Salt (pack)</i>	3 000	3 000	3 000	3 000
Minyak Tanah (liter) <i>Kerosene (litre)</i>	8 000	8 000	8 000	8 000
Telur Ayam (kg) <i>Chicken Eggs (kgs)</i>	25 000	25 000	25 000	25 000
Susu Kental Manis (kaleng) <i>Condensed Milk (cup)</i>	15 000	15 000	15 000	15 000
Buncis (kg) <i>Bean (kgs)</i>	15 000	15 000	15 000	15 000

Sumber : BPS Kabupaten Nabire

Source : BPS-Statistics of Nabire Regency

**Tabel 8.2.3** Perkembangan Harga Eceran 9 Bahan Pokok di Kabupaten Dogiyai Pada Bulan Maret, 2017  
**Table** Trend of Retail Price of 9 Essential Commodities in Dogiyai Regency, March 2017

Bahan Pokok <i>Essential Commodities</i>	Harga/Minggu (Rp) / Price/Weeks(Rp)			
	I	II	III	IV
(1)	(2)	(3)	(4)	(5)
Beras (kg) <i>Rice (kgs)</i>	13 000	13 000	13 000	13 000
Daging Sapi (kg) <i>Beef (kgs)</i>	130 000	130 000	130 000	130 000
Minyak Goreng (liter) <i>Cooking Oil (litre)</i>	15 000	15 000	15 000	15 000
Gula Pasir (kg) <i>Refined Sugar (kgs)</i>	14 000	14 000	14 000	14 000
Garam (bks) <i>Salt (pack)</i>	3 000	3 000	3 000	3 000
Minyak Tanah (liter) <i>Kerosene (litre)</i>	8 000	8 000	8 000	8 000
Telur Ayam (kg) <i>Chicken Eggs (kgs)</i>	22 500	22 500	22 500	22 500
Susu Kental Manis (kaleng) <i>Condensed Milk (cup)</i>	15 000	15 000	15 000	15 000
Buncis (kg) <i>Bean (kgs)</i>	15 000	15 000	15 000	15 000

Sumber : BPS Kabupaten Nabire

Source : BPS-Statistics of Nabire Regency

**Tabel 8.2.4** Perkembangan Harga Eceran 9 Bahan Pokok di Kabupaten Dogiyai Pada Bulan April, 2017  
**Table** Trend of Retail Price of 9 Essential Commodities in Dogiyai Regency, April 2017

Bahan Pokok <i>Essential Commodities</i>	Harga/Minggu (Rp) / Price/Weeks(Rp)			
	I	II	III	IV
(1)	(2)	(3)	(4)	(5)
Beras (kg) <i>Rice (kgs)</i>	13 000	13 000	13 000	13 000
Daging Sapi (kg) <i>Beef (kgs)</i>	130 000	130 000	130 000	130 000
Minyak Goreng (liter) <i>Cooking Oil (litre)</i>	15 000	15 000	15 000	15 000
Gula Pasir (kg) <i>Refined Sugar (kgs)</i>	14 000	14 000	14 000	14 000
Garam (bks) <i>Salt (pack)</i>	3 000	3 000	3 000	3 000
Minyak Tanah (liter) <i>Kerosene (litre)</i>	8 000	8 000	8 000	8 000
Telur Ayam (kg) <i>Chicken Eggs (kgs)</i>	24 000	24 000	24 000	24 000
Susu Kental Manis (kaleng) <i>Condensed Milk (cup)</i>	15 000	15 000	15 000	15 000
Buncis (kg) <i>Bean (kgs)</i>	25 000	25 000	25 000	25 000

Sumber : BPS Kabupaten Nabire

Source : BPS-Statistics of Nabire Regency

**Tabel 8.2.5** Perkembangan Harga Eceran 9 Bahan Pokok di Kabupaten Dogiyai Pada Bulan Mei, 2017  
**Table** *Trend of Retail Price of 9 Essential Commodities in Dogiyai Regency, May 2017*

Bahan Pokok <i>Essential Commodities</i>	Harga/Minggu (Rp) / Price/Weeks(Rp)			
	I	II	III	IV
(1)	(2)	(3)	(4)	(5)
Beras (kg) <i>Rice (kgs)</i>	13 000	13 000	13 000	13 000
Daging Sapi (kg) <i>Beef (kgs)</i>	130 000	130 000	130 000	130 000
Minyak Goreng (liter) <i>Cooking Oil (litre)</i>	15 000	15 000	15 000	15 000
Gula Pasir (kg) <i>Refined Sugar (kgs)</i>	14 000	14 000	14 000	14 000
Garam (bks) <i>Salt (pack)</i>	3 000	3 000	3 000	3 000
Minyak Tanah (liter) <i>Kerosene (litre)</i>	8 000	8 000	8 000	8 000
Telur Ayam (kg) <i>Chicken Eggs (kgs)</i>	25 000	25 000	25 000	25 000
Susu Kental Manis (kaleng) <i>Condensed Milk (cup)</i>	15 000	15 000	15 000	15 000
Buncis (kg) <i>Bean (kgs)</i>	15 000	15 000	15 000	15 000

Sumber : BPS Kabupaten Nabire

Source : BPS-Statistics of Nabire Regency



**Tabel 8.2.6** Perkembangan Harga Eceran 9 Bahan Pokok di Kabupaten Dogiyai Pada Bulan Juni, 2017  
**Table** Trend of Retail Price of 9 Essential Commodities in Dogiyai Regency, June 2017

Bahan Pokok <i>Essential Commodities</i>	Harga/Minggu (Rp) / Price/Weeks(Rp)			
	I	II	III	IV
(1)	(2)	(3)	(4)	(5)
Beras (kg) <i>Rice (kgs)</i>	13 000	13 000	13 000	13 000
Daging Sapi (kg) <i>Beef (kgs)</i>	130 000	130 000	130 000	130 000
Minyak Goreng (liter) <i>Cooking Oil (litre)</i>	15 000	15 000	15 000	15 000
Gula Pasir (kg) <i>Refined Sugar (kgs)</i>	14 000	14 000	14 000	14 000
Garam (bks) <i>Salt (pack)</i>	3 000	3 000	3 000	3 000
Minyak Tanah (liter) <i>Kerosene (litre)</i>	8 000	8 000	8 000	8 000
Telur Ayam (kg) <i>Chicken Eggs (kgs)</i>	25 000	25 000	25 000	25 000
Susu Kental Manis (kaleng) <i>Condensed Milk (cup)</i>	15 000	15 000	15 000	15 000
Buncis (kg) <i>Bean (kgs)</i>	25 000	25 000	25 000	25 000

Sumber : BPS Kabupaten Nabire  
 Source : BPS-Statistics of Nabire Regency

**Tabel 8.2.7** Perkembangan Harga Eceran 9 Bahan Pokok di Kabupaten Dogiyai Pada Bulan Juli, 2017  
**Table** Trend of Retail Price of 9 Essential Commodities in Dogiyai Regency, July 2017

Bahan Pokok <i>Essential Commodities</i>	Harga/Minggu (Rp) / Price/Weeks(Rp)			
	I	II	III	IV
(1)	(2)	(3)	(4)	(5)
Beras (kg) <i>Rice (kgs)</i>	13 000	13 000	13 000	13 000
Daging Sapi (kg) <i>Beef (kgs)</i>	150 000	150 000	150 000	150 000
Minyak Goreng (liter) <i>Cooking Oil (litre)</i>	15 000	15 000	15 000	15 000
Gula Pasir (kg) <i>Refined Sugar (kgs)</i>	14 000	14 000	14 000	14 000
Garam (bks) <i>Salt (pack)</i>	3 000	3 000	3 000	3 000
Minyak Tanah (liter) <i>Kerosene (litre)</i>	8 000	8 000	8 000	8 000
Telur Ayam (kg) <i>Chicken Eggs (kgs)</i>	25 000	25 000	25 000	25 000
Susu Kental Manis (kaleng) <i>Condensed Milk (cup)</i>	15 000	15 000	15 000	15 000
Buncis (kg) <i>Bean (kgs)</i>	25 000	25 000	25 000	25 000

Sumber : BPS Kabupaten Nabire

Source : BPS-Statistics of Nabire Regency

**Tabel 8.2.8** Perkembangan Harga Eceran 9 Bahan Pokok di Kabupaten Dogiyai Pada Bulan Agustus, 2017  
**Table** Trend of Retail Price of 9 Essential Commodities in Dogiyai Regency, August 2017

Bahan Pokok <i>Essential Commodities</i>	Harga/Minggu (Rp) / Price/Weeks(Rp)			
	I	II	III	IV
(1)	(2)	(3)	(4)	(5)
Beras (kg) <i>Rice (kgs)</i>	13 000	13 000	13 000	13 000
Daging Sapi (kg) <i>Beef (kgs)</i>	130 000	130 000	130 000	130 000
Minyak Goreng (liter) <i>Cooking Oil (litre)</i>	15 000	15 000	15 000	15 000
Gula Pasir (kg) <i>Refined Sugar (kgs)</i>	15 000	15 000	15 000	15 000
Garam (bks) <i>Salt (pack)</i>	3 000	3 000	3 000	3 000
Minyak Tanah (liter) <i>Kerosene (litre)</i>	8 000	8 000	8 000	8 000
Telur Ayam (kg) <i>Chicken Eggs (kgs)</i>	25 000	25 000	25 000	25 000
Susu Kental Manis (kaleng) <i>Condensed Milk (cup)</i>	15 000	15 000	15 000	15 000
Buncis (kg) <i>Bean (kgs)</i>	25 000	25 000	25 000	25 000

Sumber : BPS Kabupaten Nabire

Source : BPS-Statistics of Nabire Regency

**Tabel 8.2.9** Perkembangan Harga Eceran 9 Bahan Pokok di Kabupaten Dogiyai Pada Bulan September, 2017  
**Table** Trend of Retail Price of 9 Essential Commodities in Dogiyai Regency, September 2017

Bahan Pokok <i>Essential Commodities</i>	Harga/Minggu (Rp) / Price/Weeks(Rp)			
	I	II	III	IV
(1)	(2)	(3)	(4)	(5)
Beras (kg) <i>Rice (kgs)</i>	13 000	13 000	13 000	13 000
Daging Sapi (kg) <i>Beef (kgs)</i>	135 000	135 000	135 000	135 000
Minyak Goreng (liter) <i>Cooking Oil (litre)</i>	15 000	15 000	15 000	15 000
Gula Pasir (kg) <i>Refined Sugar (kgs)</i>	15 000	15 000	15 000	15 000
Garam (bks) <i>Salt (pack)</i>	3 000	3 000	3 000	3 000
Minyak Tanah (liter) <i>Kerosene (litre)</i>	8 000	8 000	8 000	8 000
Telur Ayam (kg) <i>Chicken Eggs (kgs)</i>	25 000	25 000	25 000	25 000
Susu Kental Manis (kaleng) <i>Condensed Milk (cup)</i>	15 000	15 000	15 000	15 000
Buncis (kg) <i>Bean (kgs)</i>	20 000	20 000	20 000	20 000

Sumber : BPS Kabupaten Nabire

Source : BPS-Statistics of Nabire Regency

**Tabel 8.2.10** Perkembangan Harga Eceran 9 Bahan Pokok di Kabupaten Dogiyai Pada Bulan Oktober, 2017  
**Table** Trend of Retail Price of 9 Essential Commodities in Dogiyai Regency, October 2017

Bahan Pokok <i>Essential Commodities</i>	Harga/Minggu (Rp) / Price/Weeks(Rp)			
	I	II	III	IV
(1)	(2)	(3)	(4)	(5)
Beras (kg) <i>Rice (kgs)</i>	13 000	13 000	13 000	13 000
Daging Sapi (kg) <i>Beef (kgs)</i>	135 000	135 000	135 000	135 000
Minyak Goreng (liter) <i>Cooking Oil (litre)</i>	15 000	15 000	15 000	15 000
Gula Pasir (kg) <i>Refined Sugar (kgs)</i>	15 000	15 000	15 000	15 000
Garam (bks) <i>Salt (pack)</i>	3 000	3 000	3 000	3 000
Minyak Tanah (liter) <i>Kerosene (litre)</i>	8 000	8 000	8 000	8 000
Telur Ayam (kg) <i>Chicken Eggs (kgs)</i>	25 000	25 000	25 000	25 000
Susu Kental Manis (kaleng) <i>Condensed Milk (cup)</i>	15 000	15 000	15 000	15 000
Buncis (kg) <i>Bean (kgs)</i>	20 000	20 000	20 000	20 000

Sumber : BPS Kabupaten Nabire

Source : BPS-Statistics of Nabire Regency

**Tabel 8.2.11** Perkembangan Harga Eceran 9 Bahan Pokok di Kabupaten Dogiyai Pada Bulan Nopember, 2017  
**Table** Trend of Retail Price of 9 Essential Commodities in Dogiyai Regency, November 2017

Bahan Pokok <i>Essential Commodities</i>	Harga/Minggu (Rp) / Price/Weeks(Rp)			
	I	II	III	IV
(1)	(2)	(3)	(4)	(5)
Beras (kg) <i>Rice (kgs)</i>	13 000	13 000	13 000	13 000
Daging Sapi (kg) <i>Beef (kgs)</i>	120 000	120 000	120 000	120 000
Minyak Goreng (liter) <i>Cooking Oil (litre)</i>	15 000	15 000	15 000	15 000
Gula Pasir (kg) <i>Refined Sugar (kgs)</i>	15 000	15 000	15 000	15 000
Garam (bks) <i>Salt (pack)</i>	3 000	3 000	3 000	3 000
Minyak Tanah (liter) <i>Kerosene (litre)</i>	8 000	8 000	8 000	8 000
Telur Ayam (kg) <i>Chicken Eggs (kgs)</i>	25 000	25 000	25 000	25 000
Susu Kental Manis (kaleng) <i>Condensed Milk (cup)</i>	15 000	15 000	15 000	15 000
Buncis (kg) <i>Bean (kgs)</i>	20 000	20 000	20 000	20 000

Sumber : BPS Kabupaten Nabire

Source : BPS-Statistics of Nabire Regency

**Tabel 8.2.12** Perkembangan Harga Eceran 9 Bahan Pokok di Kabupaten Dogiyai Pada Bulan Desember, 2017  
**Table** Trend of Retail Price of 9 Essential Commodities in Dogiyai Regency, December 2017

Bahan Pokok <i>Essential Commodities</i>	Harga/Minggu (Rp) / Price/Weeks(Rp)			
	I	II	III	IV
(1)	(2)	(3)	(4)	(5)
Beras (kg) <i>Rice (kgs)</i>	14 000	14 000	14 000	14 000
Daging Sapi (kg) <i>Beef (kgs)</i>	130 000	130 000	130 000	130 000
Minyak Goreng (liter) <i>Cooking Oil (litre)</i>	15 000	15 000	15 000	15 000
Gula Pasir (kg) <i>Refined Sugar (kgs)</i>	15 000	15 000	15 000	15 000
Garam (bks) <i>Salt (pack)</i>	3 000	3 000	3 000	3 000
Minyak Tanah (liter) <i>Kerosene (litre)</i>	8 000	8 000	8 000	8 000
Telur Ayam (kg) <i>Chicken Eggs (kgs)</i>	24 000	24 000	24 000	24 000
Susu Kental Manis (kaleng) <i>Condensed Milk (cup)</i>	15 000	15 000	15 000	15 000
Buncis (kg) <i>Bean (kgs)</i>	25 000	25 000	25 000	25 000

Sumber : BPS Kabupaten Nabire

Source : BPS-Statistics of Nabire Regency

8.3 PERBANKAN/ *BANKING*

**Tabel 8.3.1** Banyaknya Bank Umum, Bank Perkreditan Rakyat Koperasi Unit Desa dan Koperasi Non KUD Menurut Distrik Di Kabupaten Dogiyai, 2015  
**Table** *Number of Public Bank, BPR ,Village Cooperative Unit and Non Village Cooperative Unit by Subdistrict in Dogiyai Regency, 2015*

	<b>Distrik Subdistrict</b>	<b>Bank Umum Public Bank</b>	<b>BPR</b>	<b>KUD Village Cooperative Unit</b>	<b>Koperasi Non KUD Non Village Cooperative Unit</b>
	(1)	(2)	(3)	(4)	(5)
1	Sukikai Selatan	-	-	4	-
2	Piyaiye	-	-	5	-
3	Mapia Barat	-	-	4	-
4	Mapia Tengah	-	-	4	-
5	Mapia	-	-	8	-
6	Dogiyai	-	-	12	-
7	Kamu Selatan	-	-	13	-
8	Kamu	2	-	24	-
9	Kamu Timur	-	-	8	-
10	Kamu Utara	-	-	10	-
	<b>Jumlah/Total</b>	<b>2</b>	<b>-</b>	<b>92</b>	<b>-</b>

Sumber : BPS Kabupaten Nabire

Source : BPS-Statistics of Nabire Regency



**Tabel 8.3.2** Jumlah Aktiva Rupiah dan Valuta Asing (Juta Rp) Bank Umum dan BPR menurut Bulan di Kabupaten Dogiyai, 2017  
**Table** Total Commercial and Rural Bank's Assets (Million Rp) and Foreign Currency by Months in Dogiyai Regency, 2017

Bulan Month	Jumlah Aktiva Rupiah dan Valuta Asing Bank Umum dan BPR (Juta Rp) Total Commercial and Rural Bank's Assets in Rupiah and Foreign Currency (Million Rp)	
	(1)	(2)
1. Januari January		-
2. Pebruari February		-
3. Maret March		-
4. April April		-
5. Mei May		-
6. Juni June		-
7. Juli July		-
8. Agustus August		-
9. September September		-
10. Oktober October		-
11. Nopember November		-
12. Desember December		-
<b>Jumlah/Total</b>		
<b>2017</b>		-
<b>2016</b>		-
<b>2015</b>		-

Sumber : Bank Indonesia  
Source : Bank Indonesia

**Tabel 8.3.3**  
**Table**

**Posisi Simpanan Masyarakat Rupiah dan Valuta Asing Bank Umum dan BPR di Kabupaten Dogiyai, 2012 – 2017 (Juta Rp)**  
***Outstanding of Private Deposit in Rupiah and Foreign Currency of Commercial and Rural Banks in Dogiyai Regency, 2012 – 2017 (Million Rp)***

Tahun Years	Giro <i>Demand Deposit</i>		Simpanan Berjangka <i>Time Deposit</i>		Tabungan <i>Saving Deposit</i>		Jumlah Nominal <i>Total Nominal</i>
	Nominal <i>Nominal</i>	Rekening (satuan) <i>Account (number)</i>	Nominal <i>Nominal</i>	Rekening (satuan) <i>Account (number)</i>	Nominal <i>Nominal</i>	Jumlah bilyet (satuan) <i>Bilyet (Number)</i>	
(1)	(2)	(3)	(4)	(5)	(6)	(7)	(8)
2012	183 445	36	1 007	20	78 198	3 105	262 650
2013	160 336	95	1 466	22	55 012	7 291	216 814
2014	152 104	111	2 187	24	82 376	7 423	236 667
2015	73 920	148	-	-	-	-	73 920
2016	298 091	198	-	-	-	-	298 091
2017							

Sumber : Bank Indonesia  
Source : Bank Indonesia

**Tabel 8.3.4**  
**Table** **Posisi Pinjaman yang diberikan Rupiah dan Valuta Asing Bank Umum dan BPR menurut Sektor Ekonomi Berdasarkan Lokasi Proyek di Kabupaten Dogiyai, 2015 – 2017 (Juta Rp)**  
**Outstanding of Loans in Rupiah and Foreign Currency of Commercial and Rural Banks by Economic Sectors Based on Project Location in Dogiyai Regency, 2015 – 2017 (Million Rp)**

<b>Sektor Ekonomi</b> <b>Economic Sectors</b>	<b>2015</b>	<b>2016</b>	<b>2017</b>
(1)	(2)	(3)	(4)
<b>Pinjaman Berdasarkan Lapangan Usaha/ Loans by Industrial Origins</b>	<b>8 255</b>	<b>19 906</b>	
- Pertanian, Peternakan, Kehutanan dan Perikanan/ <i>Agriculture, Livestock, Forestry and Fishery</i>	-	116	
- Pertambangan dan Penggalian/ <i>Mining and Quarrying</i>	-	-	
- Industri Pengolahan/ <i>Manufacturing Industry</i>	<b>43</b>	86	
- Listrik, Gas dan Air Bersih/ <i>Electricity, Gas and Water Supply</i>	-	-	
- Konstruksi/ <i>Construction</i>	<b>2 860</b>	8 924	
- Perdagangan, Hotel dan Restoran/ <i>Trade, Hotel and Restaurant</i>	<b>5 297</b>	10 197	
- Pengangkutan dan Komunikasi/ <i>Transport and Communication</i>	<b>54</b>	167	
- Keuangan, real Estate dan Jasa Perusahaan/ <i>Financial, Ownership and Bussiness services</i>	-	183	
- Jasa-jasa/ <i>Services</i>	-	232	
<b>Pinjaman Kepada Bukan Lapangan Usaha</b>	<b>4 047</b>	<b>18 932</b>	
- Rumah Tinggal/ <i>Housing</i>	-	-	
- Flat dan Apartemen/ <i>Flat and Apartment</i>	-	-	
- Rumah Toko (Ruko) dan Rumah kantor (Rukan)/ <i>Shophouse and Officehouse</i>	-	-	
- Kendaraan Bermotor/ <i>Vehicles</i>	-	-	
- Lainnya/ <i>Others</i>	<b>18</b>	-	
	<b>4 029</b>	<b>18 932</b>	
<b>Jumlah / Total</b>	<b>4 029</b>	<b>18 932</b>	

Sumber : Bank Indonesia

Source : Bank Indonesia

**Rata-rata Pengeluaran per Kapita Sebulan  
untuk Makanan dan Non Makanan  
di Kabupaten Dogiyai, 2017 (Rp)**

*Average Monthly Expenditure per Capita  
by Food and Non Food Commodities in Dogiyai, 2017 (Rp)*

**Makanan**  
*Food*

**361.594**



**Bukan Makanan**  
*Non Food*

**179.190**









**PENJELASAN TEKNIS**

1. **Pengeluaran rata-rata per kapita** adalah biaya yang dikeluarkan untuk konsumsi semua anggota rumah tangga selama sebulan baik yang berasal dari pembelian, pemberian maupun produksi sendiri dibagi dengan banyaknya anggota rumah tangga dalam rumah tangga tersebut.

**TECHNICAL NOTES**

1. ***Per capita Average Expenditure*** is the cost spent for all household members consumption during the month, whether from purchasing, giving or own production, divided by the number of household members in the household.



**Ulasan/Description**

Konsumsi penduduk terdiri dari konsumsi makanan dan non makanan. Dalam kondisi pendapatan terbatas, sebagian besar pendapatan penduduk digunakan untuk membeli makanan. Seiring dengan peningkatan pendapatan, maka semakin lama akan terjadi pergeseran pola konsumsi yaitu penurunan porsi konsumsi makanan dan peningkatan porsi konsumsi non makanan.

Komposisi pengeluaran untuk konsumsi makanan di Kabupaten Dogiyai tahun 2017 lebih dominan dibanding konsumsi non makanan. Begitu pula tahun 2016, persentase konsumsi makanan selalu lebih tinggi dari pada persentase konsumsi bukan makanan.

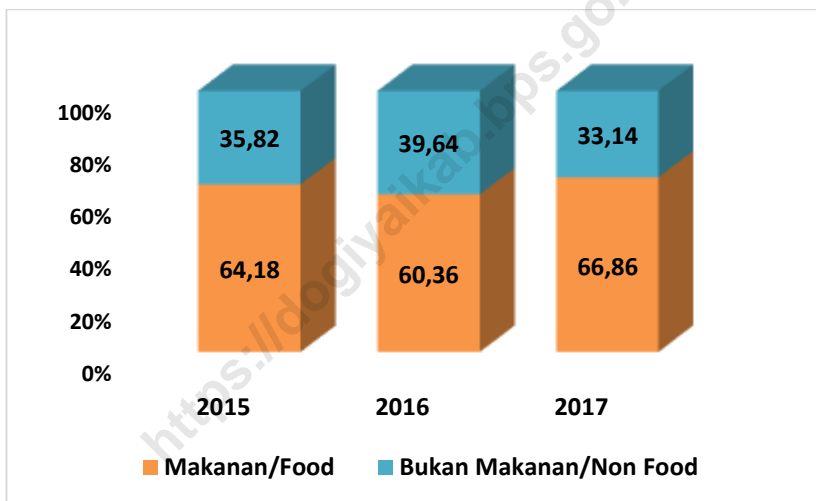
Jumlah rata-rata pengeluaran perkapita selama sebulan untuk penduduk Kabupaten Dogiyai dari tahun 2015 sampai 2017 pun selalu mengalami kenaikan. Tahun 2016, rata-rata pengeluaran per kapita penduduk sebesar Rp 540.784,00.

*Consumption of the population consists of food and non food consumption. In conditions of limited income, the majority of the population income is used to buy food. Along with increased revenue, share of food consumption decreases and share of non-food consumption increases.*

*Food consumption was more dominant than nonfood consumption in Dogiyai Regency in 2017. And so, In 2016, the percentage of food consumption always increase and higher than non food consumption (in value expenditure approximation).*

*Monthly total of expenditure average per capita in Dogiyai Regency has positive trend during 2015 – 2017. In 2017, expenditure average per capita was Rp540.784,00.*

**Gambar 9.1** **Persentase Rata-rata Pengeluaran Makanan dan Non Makanan Penduduk Kabupaten Dogiyai 2015 – 2017**  
*Percentage of Food and Non Food Expenditure of Dogiyai Regency, 2015 – 2017*



Sumber : BPS, Susenas 2015 – 2017

Source : BPS, Susenas 2015 – 2017

## 9 PENGELUARAN DAN KONSUMSI

## EXPENDITURE AND CONSUMPTION

**Tabel 9.1** Rata-rata Pengeluaran per Kapita Sebulan Menurut Kelompok Barang Makanan di Kabupaten Dogiyai (rupiah), 2015 – 2017  
**Table** Average Monthly Expenditure per Capita by Food Commodities in Dogiyai (Rp), 2015 – 2017

	Kelompok Makan Food Commodity	2015	2016	2017
	(1)	(2)	(3)	(4)
1	Padi - padian/ <i>Cereals</i>	22 451	24 761	20 294
2	Umbi-umbian/ <i>Tubers</i>	62 402	85 504	84 072
3	Ikan/ <i>Fish</i>	37 589	20 331	30 798
4	Daging/ <i>Meat</i>	60 858	44 067	71 494
5	Telur dan Susu/ <i>Eggs and Milk</i>	9 988	7 360	8 405
6	Sayur-sayuran/ <i>Vegetables</i>	40 619	47 235	44 239
7	Kacang-kacangan/ <i>Nuts</i>	5 936	4 601	7 145
8	Buah-buahan/ <i>Fruits</i>	11 583	5 377	11 204
9	Minyak dan Lemak/ <i>Oil and Fats</i>	16 213	12 278	7 441
10	Bahan Minuman/ <i>Beverages Ingredient</i>	12 875	12 110	11 552
11	Bumbu-bumbuan/ <i>Spices</i>	14 815	9 248	7 500
12	Konsumsi Lainnya/ <i>Other</i>	2 927	3 025	2 874
13	Makanan dan Minuman Jadi/ <i>Prepared Food and Beverages</i>	10 980	13 258	27 473
14	Tembakau dan Sirih/ <i>Tobacco and Betel</i>	14 648	10 182	27 105
	<b>Jumlah/Total</b>	<b>323 884</b>	<b>299 334</b>	<b>361 594</b>

Sumber : BPS , Susenas 2015 – 2017

Source : BPS, Susenas 2015 – 2017

**Tabel 9.2**  
**Table**  
Rata-rata Pengeluaran per Kapita Sebulan Menurut Kelompok Barang Bukan Makanan di Kabupaten Dogiyai (rupiah), 2015 – 2017  
*Average Monthly Expenditure per Capita by Non Food Commodities in Dogiyai (Rp), 2015 – 2017*

	<b>Kelompok Non Makan</b> <b>Non Food Commodity</b>	<b>2015</b>	<b>2016</b>	<b>2017</b>
	<b>(1)</b>	<b>(2)</b>	<b>(3)</b>	
<b>1</b>	Perumahan dan Fasilitas Rumah Tangga <i>Housing and Household Facility</i>	134 756	151 146	123 997
<b>2</b>	Aneka Barang dan Jasa <i>Goods and Services</i>	26 612	34 184	28 652
<b>3</b>	Pakaian, Alas Kaki, Tutup Kepala <i>Clothing, Footwear and Headgear</i>	9 104	5 945	9 489
<b>4</b>	Barang yang Tahan Lama <i>Durable Goods</i>	3 335	1 841	8 459
<b>5</b>	Pajak dan Asuransi <i>Taxes and Insurance</i>	514	553	989
<b>6</b>	Keperluan Pesta dan Upacara <i>Party and Ceremony</i>	6 474	2 902	7 605
	<b>Jumlah/Total</b>	<b>180 797</b>	<b>196 571</b>	<b>179 190</b>

Sumber : BPS, Susenas 2015 – 2017

Source : BPS, Susenas 2015 – 2017

POPULATION EXPENDITURE AND FOOD CONSUMPTION

**Tabel 9.3** Rata-rata Pengeluaran per Kapita Sebulan untuk Makanan dan Bukan Makanan di Kabupaten Dogiyai (Rp), 2015 – 2017  
**Table** Average Monthly Expenditure per Capita by Food and Non Food Commodities in Dogiyai (Rp), 2015 – 2017

Jenis Pengeluaran		2015	2016	2017
Type of Expenditure				
	(1)	(2)	(3)	(4)
1	Makanan <i>Food</i>	323 884	299 334	361 594
2	Bukan Makanan <i>Non Food</i>	180 797	196 571	179 190
<b>Jumlah/Total</b>		<b>504 681</b>	<b>495 905</b>	<b>540 784</b>

Sumber : BPS, Susenas 2015 – 2017

Source : BPS, Susenas 2015 – 2017

## PDRB Kab Dogiyai, 2017

GRDP Dogiyai Regency, 2017

Atas Dasar  
**HARGA BERLAKU**  
**1.098.784,7**  
Juta Rupiah  
at Current Market  
Prices  
(Million Rupiahs)

## PENDAPATAN DOMESTIK REGIONAL BRUTO

Gross Regional Domestic Product

Atas Dasar  
**HARGA KONSTAN**  
**797.698,4**  
Juta Rupiah  
at Constant Market  
Prices  
(Million Rupiahs)

Atas Dasar  
**HARGA KONSTAN**  
**764.009,9**  
Juta Rupiah  
at Constant Market  
Prices  
(Million Rupiahs)

**PERTUMBUHAN PDRB**  
GRDP Growth



<https://dogiyaikab.bps.go.id>



**PENJELASAN TEKNIS**

1. Penghitungan statistik neraca nasional mengikuti buku petunjuk yang diterbitkan oleh Perserikatan Bangsa Bangsa (PBB) dikenal sebagai Sistem Neraca Nasional (SNN). SNN adalah rekomendasi internasional tentang bagaimana menyusun ukuran aktivitas ekonomi yang sesuai dengan standar neraca baku yang didasarkan pada prinsip-prinsip ekonomi. Rekomendasi yang dimaksud dinyatakan dalam sekumpulan konsep, definisi, klasifikasi, dan aturan neraca yang disepakati secara internasional dalam mengukur indikator tertentu seperti Produk Domestik Bruto (PDB). Salah satu bentuk adaptasi pencatatan statistik nasional adalah melakukan perubahan tahun dasar PDB Indonesia dari tahun 2000 ke 2010. Perubahan tahun dasar PDB dilakukan seiring dengan mengadopsi rekomendasi PBB yang tertuang dalam Sistem Neraca Nasional 2008 (SNA 2008).
  
2. Produk Domestik Bruto pada tingkat nasional serta Produk Domestik Regional Bruto (PDRB) pada tingkat regional (provinsi) menggambarkan kemampuan suatu

**TECHNICAL NOTES**

1. *The method used to estimate national accounts statistics is based on the standard guidelines formed by United Nation known as System of National Accounts (SNA). SNA is the internationally agreed standard set of recommendations on how to compile measures of economic activity in accordance with strict accounting conventions based on economic principles. The recommendations are expressed in term of a set of concepts, definitions, classifications and accounting rules that comprise the internationally agreed standard for measuring indicators such as Gross Domestic Product (GDP). One of the improvement in the national statistical system is to rebase GDP form base year 2000 to 2010 in order to capture current economic condition. It is in line with the United Nations (UN) recommendation on 2008 SNA.*
  
2. *The basic measure of the value added arising from economic activity is known as Gross Domestic Product at the national level and Gross Regional Domestic Product*



## REGIONAL INCOME

wilayah untuk menciptakan nilai tambah pada suatu waktu tertentu. Untuk menyusun PDB maupun PDRB digunakan 2 pendekatan, yaitu lapangan usaha dan pengeluaran. Keduanya menyajikan komposisi data nilai tambah dirinci menurut sumber kegiatan ekonomi (lapangan usaha) dan menurut komponen penggunaannya. PDB maupun PDRB dari sisi lapangan usaha merupakan penjumlahan seluruh komponen nilai tambah bruto yang mampu diciptakan oleh sektor-sektor ekonomi atas berbagai aktivitas produksinya. Sedangkan dari sisi pengeluaran menjelaskan tentang penggunaan dari nilai tambah tersebut.

3. PDB menurut lapangan usaha mengalami perubahan klasifikasi dari 9 lapangan usaha menjadi 17 lapangan usaha. PDB menurut lapangan usaha dirinci menurut total nilai tambah dari seluruh sektor ekonomi yang mencakup lapangan usaha Pertanian, Kehutanan, dan Perikanan; Pertambangan dan Penggalian; Industri Pengolahan; Perdagangan Listrik dan Gas; Pengadaan Air, Pengelolaan Sampah, Limbah dan Daur Ulang; Konstruksi; Perdagangan Besar dan Eceran,

*(GRDP) at the regional level (provinces/regencies/municipalities). To compile these statistics, two approaches have been used, i.e. "production approach" and "expenditure approach". The first approach is to measure value added produced by various kinds of economic activities, while the second approach is to measure final uses of the country's output. In other words, GDP/GRDP is the sum of total value added produced by all economic industries (activities) and the way of using it.*

3. *GDP by industry classification changes from 9 sectors to 17 industries. GDP by industry is classified by types of economic activities such as Agriculture, Forestry and Fishing; Mining and Quarrying; Manufacturing; Electricity and Gas; Water supply, Sewerage, Waste Management and Remediation Activities; Construction; Wholesale and Retail Trade; Repair of Motor Vehicles and Motorcycles; Transportation and Storage; Accommodation and Food Service Activities; Information and*

## PENDAPATAN REGIONAL

Reparasi Mobil dan Sepeda Motor; Transportasi dan Pergudangan; Penyediaan Akomodasi dan Makan Minum; Informasi dan Komunikasi; Jasa Keuangan dan Asuransi; Real Estat; Jasa Perusahaan; Administrasi Pemerintahan, Pertahanan dan Jaminan Sosial Wajib; Jasa Pendidikan; Jasa Kesehatan dan Kegiatan Sosial; dan Jasa lainnya.

*Communication; Financial and Insurance Activities; Real Estate Activities; Business Activities; Public Administration; Defence and Compulsory Social Security; Education; Human Health and Social Work Activities; and Other Services Activities.*

4. PDB menurut pengeluaran mengalami perubahan klasifikasi dimana pengeluaran konsumsi Lembaga Non Profit yang Melayani Rumah Tangga (LNPR) yang sebelumnya termasuk bagian dari pengeluaran konsumsi rumah tangga menjadi komponen terpisah. Sehingga klasifikasi PDB menurut pengeluaran dirinci menjadi 7 komponen yaitu komponen pengeluaran konsumsi rumah tangga, pengeluaran konsumsi LNPR, pengeluaran konsumsi pemerintah, pembentukan modal tetap bruto, perubahan inventori, ekspor barang dan jasa, dan impor barang dan jasa.

4. *GDP by expenditure classification changes where consumption expenditure Non-profit Institutions Serving Households (NPISH) previously included as part of household consumption expenditure is taken out into separate component. So that, GDP by type of expenditures is classified into: household consumption expenditure, NPISH consumption expenditure, government consumption expenditure, gross fixed capital formation, changes in inventories, exports of goods and services, and imports of goods and services.*

5. Pengeluaran konsumsi rumah tangga mencakup berbagai pengeluaran konsumsi akhir rumah tangga atas barang dan jasa untuk

5. *Household consumption expenditures consist of expenditures incurred by households, which are used for*

## REGIONAL INCOME

memenuhi kebutuhan individu ataupun kelompok secara langsung. Pengeluaran rumah tangga di sini mencakup makanan dan minuman selain restoran; pakaian, alas kaki dan jasa perawatannya; perumahan dan perlengkapan rumah tangga; kesehatan dan pendidikan; transportasi dan komunikasi; restoran dan hotel serta lainnya.

6. Pengeluaran Konsumsi Pemerintah terdiri dari Pengeluaran Konsumsi Individu dan Pengeluaran Konsumsi Kolektif. Barang dan jasa individu merupakan barang dan jasa privat, dimana ciri-ciri barang privat adalah  
a) Scarcity, yaitu ada kelangkaan/keterbatasan dalam jumlah; b) Excludable consumption, yaitu konsumsi suatu barang dapat dibatasi hanya pada mereka yang memenuhi persyaratan tertentu (biasanya harga); c) Rivalrous competition, yaitu konsumsi oleh satu konsumen akan mengurangi atau menghilangkan kesempatan pihak lain untuk melakukan hal serupa. Contoh barang dan jasa yang dihasilkan pemerintah dan tergolong sebagai barang dan jasa individu adalah jasa pelayanan kesehatan pemerintah di rumah sakit/puskesmas dan jasa pendidikan di sekolah/universitas

*both individual or collective needs. Household consumptions are classified into food and beverages other than restaurants; clothing, footwear, and related maintenance services; housing and household equipment; health and education; transport and communication; restaurants and hotels; and others.*

6. *Government consumption expenditure consists of Individual Consumption Expenditure and Collective Consumption Expenditure. Individual goods and services are private goods and services, which the characteristics of private goods is a) Scarcity, that there is a scarcity/limited in number; b) Excludable consumption, the consumption of goods can be limited only to those who meet certain requirements (usually the price); c) Rivalrous competition, ie consumption by the consumer will reduce or eliminate the chance of another party to do so. Examples of goods and services produced by government and classified as goods and services of individuals is the government health services in hospitals/health centers and education services in schools/universities. Collective*

negeri. Sedangkan barang dan jasa kolektif ekuivalen dengan barang publik yang memiliki ciri a) Non rivalry, yaitu penggunaan satu konsumen terhadap suatu barang tidak mengurangi kesempatan konsumen lain untuk juga mengkonsumsi barang tersebut; b) Non excludable, yaitu apabila suatu barang publik tersedia, maka tidak ada yang dapat menghalangi siapapun untuk memperoleh manfaat dari barang tersebut atau dengan kata lain setiap orang memiliki akses ke barang tersebut. Contoh barang dan jasa yang dihasilkan pemerintah dan tergolong sebagai barang dan jasa kolektif adalah jasa pertahanan yang dilakukan TNI dan keamanan yang dilakukan kepolisian.

*goods and services equivalent to public goods characterized by a) Non-rivalry, namely the use of a consumer for an item does not reduce the chance of another consumer to also consume goods; b) Non-excludable, i.e. when a public good available, then nothing can hinder anyone to benefit from the goods or in other words everyone has access to the goods. Examples of goods and services produced by government and classified as collective goods and services is carried military defense services and the police's security.*

7. Pembentukan Modal Tetap Bruto (PMTB) mencakup pengadaan, pembuatan, dan pembelian barang modal. Barang modal dimaksud adalah barang-barang yang digunakan untuk proses produksi, tahan lama atau yang mempunyai umur pemakaian lebih dari satu tahun seperti bangunan, mesin-mesin dan alat angkutan. Termasuk pula di sini perbaikan besar (berat) yang sifatnya memperpanjang umur

7. *Gross Fixed Capital Formation (GFCF) includes procurement, manufacture, and the purchase of capital goods. Capital goods are goods which are used for the production process, durable or have a service life of more than one year such as buildings, machinery, and transportation equipment. Including here: huge improvement that are to extend the life or changing the shape or the capacity*

## REGIONAL INCOME

atau mengubah bentuk atau kapasitas barang modal tersebut. Pengeluaran barang modal untuk keperluan militer juga dicakup sebagai PMTB. Klasifikasi komponen PMTB dibagi menjadi 6 sub komponen yaitu Konstruksi; Mesin dan Peralatan; Kendaraan; Peralatan Lainnya; Cultivated Biological Resources (CBR) dan Produk Kekayaan Intelektual.

8. Ekspor barang dan jasa merupakan transaksi perdagangan barang dan jasa dari penduduk (residen) ke bukan penduduk (nonresiden). Impor barang dan jasa adalah transaksi perdagangan dari bukan penduduk ke penduduk. Ekspor atau impor barang terjadi pada saat terjadi perubahan hak kepemilikan barang antara penduduk dengan bukan penduduk (dengan atau tanpa perpindahan fisik barang tersebut). Pada PDB dengan tahun dasar 2010, ekspor dan impor barang dirinci menjadi nonmigas dan migas.
9. Produk Domestik Bruto maupun agregat turunannya disajikan dalam 2 (dua) versi penilaian, yaitu atas dasar "harga berlaku" dan atas dasar "harga konstan". Disebut sebagai harga berlaku karena

*of the capital goods. Capital expenditures for military purposes are also covered as GFCF. GFCF component are classified into six sub-components: Construction; Machinery and Equipment; vehicle; Other equipment; Cultivated Biological Resources (CBR) and Intellectual Property Product.*

8. *Exports of goods and services consist of transactions of goods and services from residents to non-residents. Imports of goods and services consist of transaction of goods and services from non-residents to residents. Exports and imports of goods occur when there are changes in ownership of goods between residents and non-residents (with or without physical movements of goods across frontiers). On the GDP at 2010 basic year, exports and imports of goods specified into non oil and gas and oil and gas.*
9. *GDP and its aggregations are presented in two forms: at current market prices and at constant base year market prices. In presenting current market prices, all aggregates are valued at current*

seluruh agregat dinilai dengan menggunakan harga pada tahun berjalan, sedangkan harga konstan penilaiannya didasarkan kepada harga satu tahun dasar tertentu, dalam publikasi ini digunakan harga tahun 2010.

*market prices, while base year constant market prices are shown by valuing all aggregates at fixed base year prices. Year of 2010 is used as the base year in this publication.*

10. Laju pertumbuhan Produk Domestik Bruto diperoleh dari perhitungan PDB atas dasar harga konstan. Diperoleh dengan cara mengurangi nilai PDB pada tahun ke-n terhadap nilai pada tahun ke n-1 (tahun sebelumnya), dibagi dengan nilai pada tahun ke n-1, dikalikan dengan 100 persen. Laju pertumbuhan menunjukkan perkembangan agregat pendapatan dari satu waktu tertentu terhadap waktu sebelumnya.

*10. Growth rate of Gross Domestic Product is derived from GDP at constant market prices. It is obtained by subtracting the value of GDP year n with the value of GDP year n-1, divided by the value of GDP year n-1 then multiplied by 100 percent. The growth rate of GDP explains the income growth during the given period.*

### Ulasan/Description

Produk Domestik Regional Bruto (PDRB) didefinisikan sebagai keseluruhan nilai tambah barang dan jasa yang dihasilkan dalam waktu satu di wilayah tersebut. PDRB dapat menggambarkan kondisi perekonomian di suatu wilayah pada waktu tertentu.

Nilai tambah bruto yang dihasilkan oleh seluruh aktivitas sektor ekonomi di Kabupaten Dogiyai menunjukkan *trend* yang positif. Pada tahun 2013, nilai PDRB atas dasar harga berlaku di Kabupaten Dogiyai diestimasi sebesar 676,2 milyar rupiah. Nilai ini terus bertambah hingga pada tahun 2017 mencapai 1.098,7 milyar rupiah.

PDRB atas dasar harga konstan yang secara umum menggambarkan dinamika produksi seluruh aktivitas sektor ekonomi di Kabupaten Dogiyai, pada tahun 2017 diperkirakan mencapai 797,6 milyar rupiah. Pada tahun 2017, perekonomian Kabupaten Dogiyai tumbuh 5,88 persen, angka ini berkurang 1,68 persen dari tahun 2016.

*Gross Domestic Regional Product (GDRP) is defined as total value added of the goods and services which are produced in the certain period of a region. GDRP can describe economic condition in a region in a certain time.*

*The gross value added generated by all sectors of economic activity in Dogiyai Regency showed a positive trend. In 2013, the value of GRDP at current prices in Dogiyai Regency estimated at 676,2 billion rupiah. The fund continues to grow until the year 2017 to reach 1.098,7 billion rupiah.*

*GRDP at constant prices were generally describes the dynamics of the whole production activity in Dogiyai Regency economic sector, in 2017 is estimated at 797,6 billion rupiah. By 2017, the economy grew 5,88 percent, this figure decreased by 1,68 percent from 2016.*

**10PENDAPATAN REGIONAL****REGIONAL INCOME**

**Tabel 10.1** Produk Domestik Regional Bruto Atas Dasar Harga Konstan (ADHK) 2010 Kabupaten Dogiyai (Juta Rupiah) 2015 – 2017  
**Table** *Gross Regional Domestic Product at Constant 2010 at Constant Market Prices in Dogiyai Regency (Million)2015– 2017*

	Lapangan Usaha/ <i>Industrial Origin</i>	2015	2016*	2017**
	(1)	(2)	(3)	(4)
A	Pertanian, Kehutanan, dan Perikanan	215812,5	221671,6	228 340,6
B	Pertambangan dan Penggalian	20277,5	21145,4	21 900,3
C	Industri Pengolahan	410,5	423,8	442,3
D	Pengadaan Listrik dan Gas	25,5	26,7	28,1
E	Pengadaan Air, Pengelolaan Sampah, Limbah dan Daur Ulang	8,6	9,0	9,2
F	Konstruksi	70354,2	76172,5	82 936,6
G	Perdagangan Besar dan Eceran; Reparasi Mobil dan Sepeda Motor	76031,1	84936,3	93 141,2
H	Transportasi, Pergudangan	7011,5	7422,8	7 929,8
I	Penyediaan Akomodasi dan Makan Minum	1984,8	2145,8	2 343,8
J	Informasi dan Komunikasi	3181,2	3379,7	3 557,8
K	Jasa Keuangan dan Asuransi	-	-	-
L	Real Estate	67251,0	72967,3	78 244,7
M,N	Jasa Perusahaan	-	-	-
O	Administrasi Pemerintahan, Pertahanan dan Jaminan Sosial Wajib	224909,3	249356,9	252 546,9
P	Jasa Pendidikan	4791,0	5088,1	5 412,7
Q	Jasa Kesehatan dan Kegiatan Sosial	15663,0	16504,1	17 801,6
R,S, T,U	Jasa lainnya	2610,6	2759,9	3 062,8
	<b>PRODUK DOMESTIK REGIONAL BRUTO</b>	<b>710322,2</b>	<b>764009,9</b>	<b>797 698,4</b>

CATATAN \*) Angka yang diperbaiki\*\*) Angka sementara



REGIONAL INCOME

**Tabel 10.2** Produk Domestik Regional Bruto Atas Dasar Harga Berlaku (ADHB) 2010 Kabupaten Dogiyai (Juta Rupiah) 2015 – 2017  
*Gross Regional Domestic Product at Constant 2010 at Current Market Prices in Dogiyai Regency (Million)2015 – 2017*

Lapangan Usaha/ <i>Industrial Origin</i>	2015	2016*	2017**
(1)	(2)	(3)	(4)
A Pertanian, Kehutanan, dan Perikanan	263095,3	276355,1	294 815,7
B Pertambangan dan Penggalian	24213,7	26357,7	28 106,8
C Industri Pengolahan	493,5	536,8	575,0
D Pengadaan Listrik dan Gas	28,4	30,6	33,8
E Pengadaan Air, Pengelolaan Sampah, Limbah dan Daur Ulang	10,0	10,7	11,2
F Konstruksi	112702,4	131359,4	150 090,3
G Perdagangan Besar dan Eceran; Reparasi Mobil dan Sepeda Motor	96327,8	114324,9	129 749,3
H Transportasi, Pergudangan	9837,3	10777,5	12 000,1
I Penyediaan Akomodasi dan Makan Minum	2726,4	3104,8	3 539,6
J Informasi dan Komunikasi	3978,1	4516,9	4 976,1
K Jasa Keuangan dan Asuransi	-	-	-
L Real Estate	80199,4	90669,2	100 495,7
M,N Jasa Perusahaan	-	-	-
O Administrasi Pemerintahan, Pertahanan dan Jaminan Sosial Wajib	293629,3	341294,8	339 736,7
P Jasa Pendidikan	5173,3	5668,1	6 224,6
Q Jasa Kesehatan dan Kegiatan Sosial	19272,8	21239,1	24 563,3
R,S, T,U Jasa lainnya	3082,0	3379,0	3 876,4
<b>PRODUK DOMESTIK REGIONAL BRUTO</b>	<b>914769,7</b>	<b>1029624,6</b>	<b>1 098 784,7</b>

CATATAN \*) Angka yang diperbaiki\*\*) Angka sementara

Sumber : PDRB Kabupaten Dogiyai 2017

Source: GRDP of Dogiyai Regency 2017

**Tabel 10.3** Distribusi Persentase Produk Domestik Regional Bruto atas Dasar Harga Berlaku Kabupaten Dogiyai (Juta Rupiah), 2015 – 2017  
*Percentage Distribution of Gross Regional Domestic Product at Current Market Prices on Dogiyai District (Million), 2015 – 2017*

Lapangan Usaha/ <i>Industrial Origin</i>		2015	2016*	2017**
(1)		(2)	(3)	(4)
A	Pertanian, Kehutanan, dan Perikanan	28,76	26,84	26,83
B	Pertambangan dan Penggalian	2,65	2,56	2,56
C	Industri Pengolahan	0,05	0,05	0,05
D	Pengadaan Listrik dan Gas	-	-	0,00
E	Pengadaan Air, Pengelolaan Sampah, Limbah dan Daur Ulang	-	-	0,00
F	Konstruksi	12,32	12,76	13,66
G	Perdagangan Besar dan Eceran; Reparasi Mobil dan Sepeda Motor	10,53	11,10	11,81
H	Transportasi, Pergudangan	1,08	1,05	1,09
I	Penyediaan Akomodasi dan Makan Minum	0,30	0,30	0,32
J	Informasi dan Komunikasi	0,43	0,44	0,45
K	Jasa Keuangan dan Asuransi	-	-	-
L	Real Estate	8,77	8,81	9,15
M,N	Jasa Perusahaan	-	-	-
O	Administrasi Pemerintahan, Pertahanan dan Jaminan Sosial Wajib	32,10	33,15	30,92
P	Jasa Pendidikan	0,57	0,55	0,57
Q	Jasa Kesehatan dan Kegiatan Sosial	2,11	2,06	2,24
R,S,T,U	Jasa lainnya	0,34	0,33	0,35
<b>PRODUK DOMESTIK REGIONAL BRUTO</b>		<b>100,00</b>	<b>100,00</b>	<b>100,00</b>

CATATAN \*) Angka yang diperbaiki\*\*) Angka sementara

Sumber : PDRB Kabupaten Dogiyai 2017

Source: GRDP of Dogiyai Regency 2017

REGIONAL INCOME

**Tabel 10.4** Laju Pertumbuhan Produk Domestik Regional Bruto Atas Dasar Harga Konstan 2010 Kabupaten Dogiyai (Juta Rupiah), 2015 - 2017  
**Table** *Growth Rate of Gross Regional Domestic Product at Constant 2010 Market Prices Dogiyai District (Million), 2015 – 2017*

	Lapangan Usaha/Industrial Origin (1)	2015 (2)	2016* (3)	2017** (4)
A	Pertanian, Kehutanan, dan Perikanan	4,60	2,71	2,87
B	Pertambangan dan Penggalian	5,32	4,28	3,57
C	Industri Pengolahan	3,18	3,25	4,36
D	Pengadaan Listrik dan Gas	4,98	4,71	5,01
E	Pengadaan Air, Pengelolaan Sampah, Limbah dan Daur Ulang	3,27	4,78	2,45
F	Konstruksi	9,63	8,27	8,88
G	Perdagangan Besar dan Eceran; Reparasi Mobil dan Sepeda Motor	12,85	11,71	9,66
H	Transportasi dan Pergudangan	6,54	5,87	6,83
I	Penyediaan Akomodasi dan Makan Minum	6,50	8,11	9,23
J	Informasi dan Komunikasi	5,18	6,24	5,27
K	Jasa Keuangan dan Asuransi	-	-	-
L	Real Estate	7,09	8,50	7,23
M,N	Jasa Perusahaan	-	-	-
O	Administrasi Pemerintahan, Pertahanan dan Jaminan Sosial Wajib	14,14	10,87	6,15
P	Jasa Pendidikan	7,33	6,20	6,38
Q	Jasa Kesehatan dan Kegiatan Sosial	4,82	5,37	5,31
R,S,T,U	Jasa lainnya	4,48	5,72	6,88
	<b>PRODUK DOMESTIK REGIONAL BRUTO</b>	<b>9,15</b>	<b>7,56</b>	<b>5,88</b>

CATATAN \*) Angka yang diperbaiki\*\*) Angka sementara

Sumber : PDRB Kabupaten Dogiyai 2017

Source: GRDP of Dogiyai Regency 2017

## Jumlah Penduduk Menurut Kabupaten/Kota di Papua, 2017

Population by Regency/Municipality  
in Papua, 2017

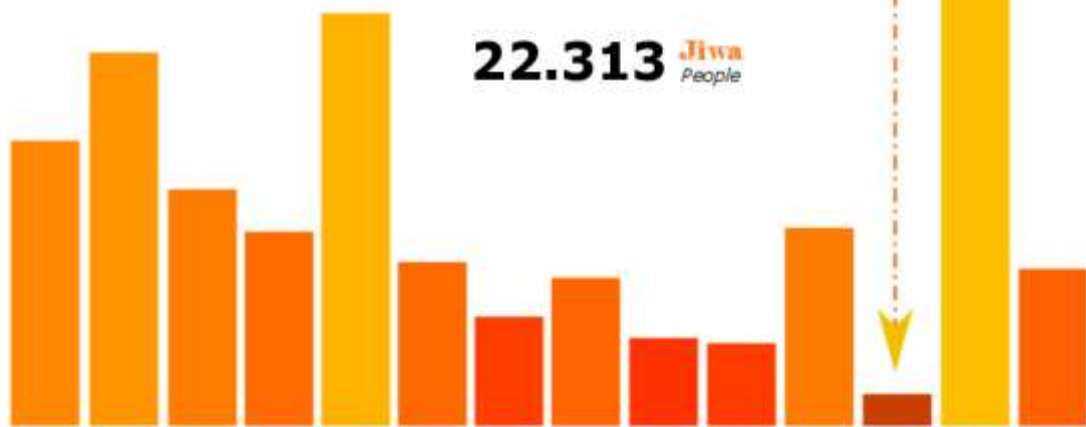
**PENDUDUK  
TERBANYAK**  
Largest Population  
**KOTA JAYAPURA**

**293.690**

Jiwa  
People

**PENDUDUK  
TERSEDIKIT**  
Lowest Population  
**KABUPATEN SUPIORI**

**22.313** Jiwa  
People









**ULASAN/DESCRIPTION**

Kabupaten Dogiyai adalah salah satu wilayah di Provinsi Papua dari total 29 Kabupaten/Kota. Merupakan wilayah pemekaran dari Kabupaten Nabire sejak tahun 2008.

*Dogiyai Regency is one of the regions in Papua province from a total of 29 regencies/ municipality. Dogiyai was an expansion area of Nabire Regency since 2008.*

Berdasarkan hasil proyeksi penduduk, Kota Jayapura memiliki jumlah penduduk terbesar di Papua pada tahun 2017, yaitu sebanyak 293.690 jiwa. Sementara Kabupaten Dogiyai dengan jumlah penduduk 92.190 jiwa.

*Based on the result of projection population of BPS, the City's largest population of Jayapura in Papua in 2017, namely as many as 293.690 people. While Dogiyai Regency with a population of 92.190 people.*

Pada tahun 2017, perekonomian sebagian besar kabupaten/ kota di Papua mengalami pertumbuhan yang positif. Perekonomian Dogiyai tumbuh sebesar 5,88 persen, sedangkan tertinggi adalah Kota Jayapura dengan pertumbuhan ekonomi 7,71 persen.

*At the end of 2017, the economy most regency/city in Papua, a positive growth. Economic growth of Dogiyai is 5,88 percent, while highest Jayapura to economic growth 7,71 percent.*

Persentase penduduk miskin di Kabupaten Dogiyai tahun 2017 menurun dari tahun sebelumnya yakni 30,36 persen. Secara umum persentase penduduk miskin Provinsi Papua mengalami penurunan dari 28,54 persen ke 27,62 persen pada tahun 2017.

*The percentage of poor people living in Dogiyai Regency in 2017 from the previous year, decreased 30,36 percent. Generally, percentage of poor population of Papua Province experienced an decrease of 28,54 percent to 27,62 percent at the end of 2017.*



REGENCY/MUNICIPAL COMPARISON

11 PERBANDINGAN ANTAR KABUPATEN

REGENCY/MUNICIPAL COMPARISON

**Tabel 11.1** Jumlah Penduduk Pertengahan Tahun Beberapa Kabupaten/Kota di  
Provinsi Papua (jiwa), 2014– 2017  
**Table** Population of Regencies/Municipal on MidYear in Papua Province  
(person), 2014 – 2017

Kabupaten/Kota Regencies/Municipal (1)	2014 (2)	2015 (3)	2016 (4)	2017 (5)
1 Merauke	213 484	216 585	220 006	223 389
2 Jayawijaya	204 112	206 320	210 229	212 811
3 Jayapura	119 383	121 410	123 780	125 975
4 Nabire	137 776	140 178	142 795	145 101
5 Kep. Yapen	89 994	91 404	93 114	95 007
6 Biak Numfor	135 831	139 171	141 801	144 697
7 Paniai	162 489	164 280	167 325	170 193
8 Puncak Jaya	113 280	115 310	119 779	123 591
9 Mimika	199 311	201 677	205 591	210 413
10 BovenDigoel	61 283	63 020	64 674	66 209
11 Mappi	89 790	91 876	93 592	94 671
12 Asmat	86 614	88 578	90 316	92 909
13 Yahukimo	178 193	181 326	184 217	187 021
14 Peg. Bin	70 697	71 710	72 511	73 473
15 Tolikara	127 526	131 323	133 786	136 576
16 Sarmi	35 787	36 797	37 511	38 210
17 Keerom	53 002	53 694	54 130	55 018
18 Waropen	27 723	28 395	28 803	29 480
19 Supiori	17 288	18 186	18 486	19 104
20 Mamb. Raya	20 514	21 523	21 821	22 313
21 Yalimo	92 530	94 173	95 885	97 012
22 Lanny Jaya	170 589	172 625	174 782	176 687
23 Mamb. Tengah	45 398	46 321	46 696	47 487
24 Nduga	57 585	58 891	59 778	60 822
25 Puncak	101 515	103 624	105 521	107 822
26 Dogiyai	90 822	92 190	93 809	94 997
27 Intan Jaya	44 812	45 917	47 300	48 318
28 Deiyai	68 025	69 381	70 620	72 206
29 Kota Jayapura	275 694	283 490	288 786	293 690
<b>P A P U A</b>	<b>3 091 047</b>	<b>3 149 375</b>	<b>3 207 444</b>	<b>3 265 202</b>

Sumber: BPS Provinsi Papua, Source: Statistics of Papua Province

PERBANDINGAN ANTAR KABUPATEN/KOTA

**Tabel 11.2** Laju Pertumbuhan Produk Domestik Regional Bruto Beberapa Kabupaten/Kota di Papua Menurut Harga Konstan (2010=100) (persen), 2014 – 2017  
**Table** Growth Rate of Gross Regional Domestic Product at 2010 Constant Market Prices by Regencies/Municipal in Papua, 2014 – 2017

Kabupaten/Kota Regencies/Municipal		2014	2015	2016*	2017**
(1)		(2)	(3)	(4)	(5)
1	Merauke	7,74	6,88	7,66	7,46
2	Jayawijaya	7,07	6,20	4,70	5,52
3	Jayapura	11,27	9,95	8,54	7,03
4	Nabire	7,15	7,52	6,88	6,36
5	Kep. Yapen	6,93	6,26	5,42	4,51
6	Biak Numfor	5,29	6,62	4,07	- 4,58
7	Paniai	8,69	9,82	7,54	4,04
8	Puncak Jaya	4,40	7,39	4,60	3,73
9	Mimika	- 0,55	6,48	12,84	5,69
10	BovenDigoel	6,13	5,39	4,83	4,26
11	Mappi	8,26	6,85	6,92	7,32
12	Asmat	5,47	4,79	6,18	5,83
13	Yahukimo	7,03	7,14	5,20	6,85
14	PegununganBintang	6,36	6,12	8,25	5,98
15	Tolikara	6,72	4,86	4,68	4,66
16	Sarmi	6,76	7,14	6,78	7,04
17	Keerom	8,79	7,01	5,74	4,93
18	Waropen	10,47	9,66	9,48	7,71
19	Supiori	6,46	4,25	4,43	4,01
20	Mamberamo Raya	9,72	10,11	8,41	6,45
21	Yalimo	9,48	7,71	6,56	7,25
22	Lanny Jaya	7,45	6,60	5,81	5,39
23	Mamberano Tengah	8,80	6,35	5,72	5,66
24	Nduga	9,83	8,88	6,83	5,19
25	Puncak	9,40	10,24	7,95	6,69
26	Dogiyai	9,10	9,15	7,56	5,88
27	Intan Jaya	10,70	10,09	7,17	3,66
28	Deiyai	11,52	12,87	7,91	4,65
29	Kota Jayapura	10,19	8,48	7,23	6,01
<b>P A P U A</b>		<b>3,65</b>	<b>7,47</b>	<b>9,21</b>	<b>5,63</b>

Sumber: BPS Provinsi Papua, Source: Statistics of Papua Province

## REGENCY/MUNICIPAL COMPARISON

**Tabel 11.3** **Persentase Penduduk Miskin Menurut Kabupaten/Kota di Provinsi Papua 2012 – 2017**  
**Table** **Percentage of Poor People by Regencies/Municipal in Papua Province 2012 – 2017**

Kabupaten/Kota Regencies/Municipal (1)		2012 (2)	2014 (3)	2015 (4)	2016 (5)	2017 (6)
1	Merauke	12,33	10,20	11,10	11,08	10,81
2	Jayawijaya	41,81	39,60	39,48	39,66	38,62
3	Jayapura	17,58	14,18	14,69	13,49	13,01
4	Nabire	27,69	23,92	24,37	26,03	25,38
5	Kep. Yapen	29,32	26,39	27,70	27,54	26,82
6	Biak Numfor	30,28	27,44	27,23	26,99	25,44
7	Paniai	40,15	36,07	37,43	39,13	37,40
8	Puncak Jaya	39,92	36,15	37,45	37,31	36,01
9	Mimika	20,37	16,11	16,20	14,72	14,89
10	BovenDigoel	23,70	18,87	19,50	20,82	19,90
11	Mappi	30,35	25,95	26,96	26,64	25,75
12	Asmat	33,84	29,10	28,48	27,79	27,16
13	Yahukimo	43,27	39,02	41,26	40,62	39,33
14	PegununganBintang	37,23	32,78	31,55	31,52	30,60
15	Tolikara	38,00	33,27	34,00	33,63	32,73
16	Sarmi	17,72	13,32	13,85	13,74	13,75
17	Keerom	23,23	19,12	15,83	17,15	16,69
18	Waropen	37,27	32,63	31,41	31,25	30,82
19	Supiori	41,50	36,65	39,25	37,99	37,40
20	Mamberamo Raya	34,25	29,86	29,71	29,52	29,88
21	Yalimo	39,69	35,65	35,89	38,47	37,29
22	Lanny Jaya	43,79	39,26	41,97	41,68	39,60
23	Mamberano Tengah	39,59	35,47	35,54	38,36	36,38
24	Nduga	40,33	35,89	35,88	35,80	34,97
25	Puncak	41,96	37,85	38,74	38,58	37,46
26	Dogiyai	32,25	29,10	29,10	31,21	30,36
27	Intan Jaya	42,03	38,16	41,34	43,73	42,23
28	Deiyai	47,52	44,49	45,74	45,11	43,63
29	Kota Jayapura	16,19	12,21	12,22	12,06	11,46
<b>P A P U A</b>		<b>31,52</b>	<b>27,80</b>	<b>28,17</b>	<b>28,54</b>	<b>27,62</b>

Sumber: BPS Provinsi Papua, Source: Statistics of Papua Province

PERBANDINGAN ANTAR KABUPATEN/KOTA

**Indeks Pembangunan Manusia (IPM) Menurut Kabupaten/Kota di Provinsi Papua**  
**Tabel 11.4 2014 – 2017**  
**Table Human Development Index (HDI) by Regencies/Municipal in Papua Provinc**  
**2014 – 2017**

Kabupaten/Kota Regencies/Municipal (1)		2014 (2)	2015 (3)	2016 (4)	2017 (5)
1	Merauke	67,33	67,75	68,09	68,64
2	Jayawijaya	53,37	54,18	54,96	55,99
3	Jayapura	69,55	70,04	70,50	70,97
4	Nabire	66,25	66,49	66,64	67,11
5	Kep. Yapen	64,89	65,28	65,55	66,07
6	Biak Numfor	70,32	70,85	71,13	71,56
7	Paniai	53,93	54,20	54,34	54,91
8	Puncak Jaya	44,32	44,87	45,49	46,57
9	Mimika	70,40	70,89	71,64	72,42
10	BovenDigoel	58,21	59,02	59,35	60,14
11	Mappi	55,74	56,11	56,54	57,10
12	Asmat	45,91	46,62	47,31	48,49
13	Yahukimo	46,36	46,63	47,13	47,95
14	PegununganBintang	39,68	40,91	41,90	43,24
15	Tolikara	46,16	46,38	47,11	47,89
16	Sarmi	60,48	60,99	61,27	62,31
17	Keerom	62,73	63,43	64,10	64,99
18	Waropen	61,97	62,35	63,10	64,08
19	Supiori	59,70	60,09	60,59	61,23
20	Mamberamo Raya	47,88	48,29	49,00	50,25
21	Yalimo	25,38	44,32	26,56	27,87
22	Lanny Jaya	43,28	44,18	45,16	46,49
23	Mamberano Tengah	43,19	43,55	44,15	45,50
24	Nduga	44,21	25,47	44,95	46,19
25	Puncak	38,05	39,41	39,96	41,06
26	Dogiyai	52,25	52,78	53,32	54,04
27	Intan Jaya	43,51	44,35	44,82	45,68
28	Deiyai	48,12	48,28	48,50	49,07
29	Kota Jayapura	77,86	78,05	78,56	79,23
<b>P A P U A</b>		<b>56,75</b>	<b>57,25</b>	<b>58,05</b>	<b>59,09</b>

Sumber: BPS Provinsi Papua, *Source: Statistics of Papua Province*





# DATA

MENCERDASKAN BANGSA

*Enlighten The Nation*



**BADAN PUSAT STATISTIK  
KABUPATEN NABIRE**  
*Statistics of Nabire Regency*

Jl. Pepera No. 18 Nabire, Papua 98815  
Telp : (0984) 21027, 24235  
homepage: <http://nabirekab.bps.go.id> Email: [bps9404@bps.go.id](mailto:bps9404@bps.go.id)

ISBN 978-602-5558-22-3

