

Katalog BPS : 1102001.7325

Kabupaten
LUWU TIMUR
Dalam Angka

2019

Luwu Timur Regency
in Figures



**BADAN PUSAT STATISTIK
KABUPATEN LUWU TIMUR**
Statistics of Luwu Timur Regency

Katalog BPS : 1102001.7325

Kabupaten
LUWU TIMUR
Dalam Angka

2019

Luwu Timur Regency
in Figures



**BADAN PUSAT STATISTIK
KABUPATEN LUWU TIMUR**
Statistics of Luwu Timur Regency

Kabupaten Luwu Timur Dalam Angka

Luwu Timur Regency in Figures

2019

ISSN: 2407-0009

No. Publikasi/Publication Number: 73250.1903

Katalog/Catalog: 1102001.7325

Ukuran Buku/Book Size: 15 cm x 21 cm

Jumlah Halaman/Number of Pages: xxviii + 258 halaman /pages

Naskah/Manuscript:

Badan Pusat Statistik Kabupaten Luwu Timur

BPS-Statistics of Luwu Timur Regency

Gambar Kover oleh/Cover Designed by:

Badan Pusat Statistik Kabupaten Luwu Timur

BPS-Statistics of Luwu Timur Regency

Diterbitkan oleh/Published by:

© BPS Kabupaten Luwu Timur/*BPS-Statistics of Luwu Timur Regency*

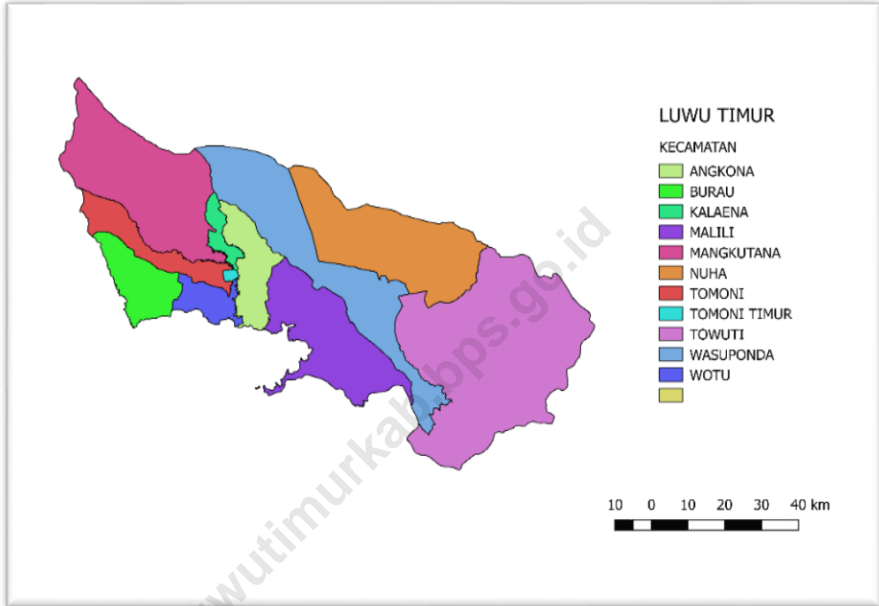
Dicetak oleh/Printed by:

CV. Amadeus

Dilarang mengumumkan, mendistribusikan, mengomunikasikan, dan/atau menggandakan sebagian atau seluruh isi buku ini untuk tujuan komersial tanpa izin tertulis dari Badan Pusat Statistik

Prohibited to announce, distribute, communicate, and/or copy part or all of this book for commercial purpose without permission from BPS-Statistics Indonesia

PETA WILAYAH KABUPATEN LUWU TIMUR
MAP OF LUWU TIMUR REGENCY



KEPALA BPS KABUPATEN LUWU TIMUR
CHIEF STATISTICIAN OF LUWU TIMUR REGENCY



Drs. Abdul Halim, M.Si



KATA PENGANTAR

Kabupaten Luwu Timur Dalam Angka 2019 merupakan publikasi tahunan yang diterbitkan oleh BPS Kabupaten Luwu Timur. Disadari bahwa publikasi ini belum sepenuhnya memenuhi harapan pihak pemakai data khususnya para perencana, namun diharapkan dapat membantu melengkapi penyusunan rencana pembangunan di Kabupaten Luwu Timur.

Publikasi ini dapat terwujud berkat kerja sama dan bantuan dari berbagai pihak baik instansi pemerintah maupun swasta. Kepada semua pihak yang telah memberikan bantuan disampaikan penghargaan dan terima kasih yang sebesar – besarnya.

Walaupun publikasi ini telah disiapkan sebaik-baiknya, namun disadari masih ada kekurangan dan kesalahan yang terjadi. Untuk perbaikan publikasi ini, tanggapan dan saran yang bersifat konstruktif dari para pemakai sangat diharapkan.

Malili, Juli 2019
Kepala BPS
Kabupaten Luwu Timur



Drs. Abdul Halim, M.Si



PREFACE

Luwu Timur Regency in Figures 2019 is an annual publication written by BPS Regency of Luwu Timur. Honestly, this publication has not perfect yet and has not filled the user's hope, especially for the planners yet, but hopely it can help to equip compilation of development planning in this new regency.

This comprehensive publication has been made possible with the assistance and contribution from several governmental institutions and private organizations. To all parties who have been involved in the preparation of this publication, I would like to express my sincerest appreciation and gratitude.

Comments and constructive suggestions for the improvement of this publication are always welcome.

*Malili, July 2019
Chief Statistician of
Luwu Timur Regency*

Drs. Abdul Halim, M.Si

DAFTAR ISI/Contents

PETA WILAYAH KABUPATEN LUWU TIMUR.....	iv
MAP OF LUWU TIMUR REGENCY	iv
KEPALA BPS KABUPATEN LUWU TIMUR.....	vi
CHIEF STATISTICIAN OF LUWU TIMUR REGENCY	vi
KATA PENGANTAR.....	viii
PREFACE	ix
DAFTAR ISI/Contents	ix
DAFTAR TABEL/List of Tabela	xi
DAFTAR GAMBAR/List of Figures	xxvii
PENJELASAN UMUM/Explanatory Notes.....	xxviii
1. Geografi dan Iklim/Geography and Climate	1
1.1. Keadaan Geografi/Geography	9
1.2. Iklim/Climate	13
2. Pemerintahan/Government	21
2.1 Wilayah Administratif/Administrative Area	25
2.2 Sumber Daya Manusia/Human Resources	26
2.3 Sertipikat Tanah/Land Certificate	41
3. Penduduk dan Ketenagakerjaan/Population and Employment	43
3.1 Penduduk/Population	55
3.2 Ketenagakerjaan/Employment	59
4. Sosial dan Kesejahteraan Rakyat/Social and People's Welfare	67
4.1 Pendidikan/Education	79
4.2 Kesehatan/Health	93
4.3 Kriminalitas/Crime	106
4.4 Agama dan Sosial Lainnya/Religion and Others	110
4.5 Kemiskinan/Poverty	120
5. Pertanian, Kehutanan, Peternakan dan Perikanan/Agriculture, Forestry, Animal Husbandry and Fisheries	123
5.1 Tanaman Pangan/Food Crops.....	134
5.2 Hortikultura/Horticulture	143
5.3 Perkebunan/Estate Crops.....	151

5.4 Kehutanan/ <i>Forestry</i>	153
5.5 Peternakan/ <i>Livestock</i>	155
5.6 Perikanan/ <i>Fishery</i>	158
6. Pertambangan dan Energi/ <i>Mining and Energy</i>	163
6.1 Pertambangan/ <i>Mining</i>	169
6.2 Listrik, Gas dan Air Minum/ <i>Electricity, Gas and Drinking Water</i>	170
7. Pariwisata/ <i>Tourism</i>	178
8. Transportasi dan Komunikasi/ <i>Transportation and Communication</i>	188
8.1 Transportasi/ <i>Transportation</i>	193
8.2 Pos dan Telekomunikasi/ <i>Post and Telecommunication</i>	197
9. Keuangan dan Harga/ <i>Finance and Price</i>	198
9.1 Keuangan / <i>Finance</i>	202
9.2 Harga/ <i>Price</i>	203
10. Pengeluaran Penduduk Serta Ketersediaan dan Konsumsi Makanan/ <i>Population Expenditure and Food Consumption</i>	208
10.1 Pengeluaran/ <i>Expenditure</i>	213
10.2 Konsumsi Makanan/ <i>Food Consumption</i>	215
11. Perdagangan/ <i>Trade</i>	218
12. Pendapatan Regional/ <i>Regional Income</i>	226
13. Perbandingan Antar Kabupaten/ <i>Regency Municipal Comparison</i>	252

DAFTAR TABEL / *List of Tabela*

1.	GEOGRAFI DAN IKLIM/GEOGRAPHY AND CLIMATE	
1.1.	KEADAAN GEOGRAFI/GEOGRAPHY	
1.1.1	Letak Geografis dan Batas Administrasi Kabupaten Luwu Timur, 2018/ <i>Geographical Location and Administration Boundaries of Luwu Timur Regency, 2018</i>	9
1.1.2	Luas Wilayah Menurut Kecamatan di Kabupaten Luwu Timur, 2018/ <i>Total Area by Subdistrict in Luwu Timur Regency, 2018</i>	10
1.1.3	Tinggi Wilayah di Atas Permukaan Laut (DPL) Menurut Kecamatan di Kabupaten Luwu Timur, 2018/ <i>Height Above Mean Sea Level (AMSL) by Subdistrict in Luwu Timur Regency, 2018</i>	11
1.1.4	Jarak dari Ibukota Kecamatan ke Ibukota Kabupaten di Kabupaten Luwu Timur (km), 2018/ <i>Distance between Subdistrict Capital and Regency Capital in Luwu Timur Regency (km), 2018</i>	12
1.2	IKLIM/CLIMATE	
1.2.1	Rata-Rata Suhu Udara, Kelembaban Udara, Tekanan Udara, Kecepatan Angin dan Jumlah Curah Hujan Menurut Stasiun di Provinsi Sulawesi Selatan, 2018/ <i>Average Temperature, Humidity, Atmospheric Pressure, Wind Velocity and Precipitation by Monitoring Station in Sulawesi Selatan Province, 2018</i>	13
1.2.2	Suhu Udara Maksimum, Minimum dan Rata-rata Menurut Bulan Stasiun Klimatologi Maros, 2018/ <i>Maximum, Minimum and Average Temperature by Month in Station Klimatologi Maros, 2018</i>	14
1.2.3	Suhu Udara Maksimum, Minimum dan Rata-rata Menurut Bulan Stasiun Meteorologi Hasanuddin, 2018/ <i>Maximum, Minimum and Average Temperature by Month in Station Meteorology Hasanuddin, 2018</i>	15
1.2.4	Suhu Udara Maksimum, Minimum dan Rata-rata Menurut Bulan Stasiun Meteorologi Maritim Poetere, 2018/ <i>Maximum, Minimum and Average Temperature by Month in Station Meteorology Poetere Maritim, 2018</i>	16

1.2.5	Rata-Rata Tekanan Udara, Kecepatan Angin dan Penyinaran Matahari Menurut Bulan di Stasiun Klimatologi Maros, 2018/ <i>Maximum, Minimum and Average Temperature by Month in Monitoring Station Climatologi Maros, 2018</i>	17
1.2.6	Rata-Rata Tekanan Udara, Kecepatan Angin dan Penyinaran Matahari Menurut Bulan di Stasiun Meteorologi Hasanuddin, 2018/ <i>Average Atmospheric Pressure, Wind Velocity and Duration of Sunshine by Month in Monitoring Station Meteorology Hasanuddin, 2018</i>	18
1.2.7	Rata-Rata Tekanan Udara, Kecepatan Angin dan Penyinaran Matahari Menurut Bulan di Stasiun Meteorologi Maritim Poetere, 2018/ <i>Average Atmospheric Pressure, Wind Velocity and Duration of Sunshine by Month in Monitoring Station Meteorology Poetere Maritim, 2018</i>	19
1.2.8	Jumlah Curah Hujan dan Hari Hujan Menurut Bulan di Kabupaten Luwu Timur, 2018/ <i>Amount of Precipitation and Number of Rainy Days by Month in Luwu Timur Regency, 2018</i>	20
2.	PEMERINTAHAN/GOVERNMENT	
2.1.	WILAYAH ADMINISTRATIF/ADMINISTRATIVE AREA	
2.1.1	Jumlah Desa/Kelurahan Menurut Kecamatan di Kabupaten Luwu Timur, 2018/ <i>Number of Villages by SubDistrict in Luwu Timur Regency, 2018</i>	25
2.2	SUMBER DAYA MANUSIA/HUMAN RESOURCES	
2.2.1	Jumlah Anggota Dewan Perwakilan Rakyat Daerah Menurut Partai Politik dan Jenis Kelamin di Kabupaten Luwu Timur, 2018/ <i>Number of Members of The Regional House of Representatives by Political Parties and Sex in Luwu Timur Regency, 2018</i>	26
2.2.2	Jumlah Anggota Dewan Perwakilan Rakyat Daerah Menurut Tingkat Pendidikan yang Ditamatkan dan Jenis Kelamin di Kabupaten Luwu Timur, 2018/ <i>Number of Members of The Regional House of Representatives by Educational Attainment and Sex in Luwu Timur Regency, 2018</i>	27
2.2.3	Jumlah Peraturan Daerah Dewan Perwakilan Rakyat Daerah Kabupaten Luwu Timur, 2016-2018/ <i>Number of Decision and Regional Regulation of Regional Parlement in Luwu Timur Regency, 2016-2018</i>	28

2.2.4	Jumlah Pegawai Negeri Sipil Menurut Dinas/Instansi Pemerintah dan Jenis Kelamin di Kabupaten Luwu Timur, 2018/ <i>Number of Civil Servants by Institution/Office and Sex in Luwu Timur Regency, 2018</i>	29
2.2.5	Jumlah Pegawai Negeri Sipil Menurut Jabatan dan Jenis Kelamin di Kabupaten Luwu Timur, 2018/ <i>Number of Civil Servants by Occupation and Sex in Luwu Timur Regency, 2018</i>	33
2.2.6	Jumlah Pegawai Negeri Sipil Menurut Tingkat Pendidikan dan Jenis Kelamin di Kabupaten Luwu Timur, 2018/ <i>Number of Civil Servants by Educational Level and Sex in Luwu Timur Regency, 2018</i>	34
2.2.7	Jumlah Pegawai Negeri Sipil Menurut Tingkat Kepangkatan dan Jenis Kelamin di Kabupaten Luwu Timur, 2018/ <i>Number of Civil Servants by Hierarchy and Sex in Luwu Timur Regency, 2018</i>	35
2.2.8	Jumlah Pegawai Negeri Sipil Menurut Dinas/Instansi Pemerintah dan Agama di Kabupaten Luwu Timur, 2018/ <i>Number of Civil Servants by Institution/Office and Religion in Luwu Timur Regency, 2018</i>	36
2.2.9	Jumlah Personil TNI dan Polri menurut Kepangkatan dan Jenis Kelamin Kabupaten Luwu Timur Tahun 2018/ <i>Number of TNI and Polri Personnel According to the Rank and Gender of Luwu Timur Regency in 2018</i>	40
2.3	SERTIPIKAT TANAH/ <i>LAND CERTIFICATE</i>	
2.3.1	Banyaknya Sertipikat Tanah yang Dikeluarkan menurut Kecamatan dan Jenis Hak Atas Tanah Tahun 2018/ <i>Number of Land Certificates Issued by Subdistrict and Type of Land Rights in 2018</i>	41
3.	PENDUDUK DAN KETENAGAKERJAAN/ <i>POPULATION AND EMPLOYMENT</i>	
3.1	PENDUDUK/ <i>POPULATION</i>	
3.1.1	Jumlah Penduduk dan Laju Pertumbuhan Penduduk Menurut Kecamatan di Kabupaten Luwu Timur, 2010, 2017, dan 2018/ <i>Population and Population Growth Rate by Subdistrict in Luwu Timur Regency, 2010, 2017, and 2018</i>	55
3.1.2	Jumlah Penduduk Menurut Jenis Kelamin dan Rasio Jenis Kelamin Menurut Kecamatan di Kabupaten Luwu Timur, 2018/ <i>Population by Sex and Sex Ratio by Subdistrict in Luwu</i>	

	<i>Timur Regency, 2018.....</i>	56
3.1.3	Distribusi dan Kepadatan Penduduk Menurut Kecamatan di Kabupaten Luwu Timur, 2018/ <i>Population Distribution and Density by Subdistrict in Luwu Timur Regency, 2018.....</i>	57
3.1.4	Jumlah Penduduk Menurut Kelompok Umur dan Jenis Kelamin di Kabupaten Luwu Timur, 2018/ <i>Population by Age Group and Sex in Luwu Timur Regency, 2018.....</i>	58
3.2	KETENAGAKERJAAN/EMPLOYMENT	
3.2.1	Jumlah Penduduk Berumur 15 Tahun Keatas Menurut Jenis Kegiatan Selama Seminggu yang Lalu dan Jenis Kelamin di Kabupaten Luwu Timur, 2018/ <i>Population Aged 15 Years and Over by Type of Activity During The Previous Week and Sex in Luwu Timur Regency, 2018.....</i>	59
3.2.2	Jumlah Penduduk Berumur 15 Tahun Ke Atas Yang Termasuk Angkatan Kerja Menurut Pendidikan Tertinggi yang Ditamatkan dan Jenis Kegiatan Selama Seminggu yang Lalu di Kabupaten Luwu Timur, 2018/ <i>Population Aged 15 Years and Over Who Were Categorized Economically Active by Educational Attainment and Type of Activity During The Previous Week in Luwu Timur Regency, 2018.....</i>	60
3.2.3	Jumlah Penduduk Berumur 15 Tahun Keatas yang Bekerja Selama Seminggu yang Lalu Menurut Kelompok Umur dan Jenis Kelamin di Kabupaten Luwu Timur, 2018/ <i>Population Aged 15 Years and Over Who Worked During the Previous Week by Age Group and Sex in Luwu Timur Regency, 2018....</i>	61
3.2.4	Jumlah Penduduk Berumur 15 Tahun Ke Atas yang Bekerja Selama Seminggu yang Lalu Menurut Lapangan Pekerjaan Utama dan Jenis Kelamin di Kabupaten Luwu Timur, 2018/ <i>Population Aged 15 Years and Over Who Worked During the Previous Week by Main Industry and Sex in Luwu Timur Regency, 2018.....</i>	62
3.2.5	Jumlah Penduduk Berumur 15 Tahun Ke Atas yang Bekerja Selama Seminggu yang Lalu Menurut Jumlah Jam Kerja Seluruhnya dan Jenis Kelamin di Kabupaten Luwu Timur, 2018/ <i>Population Aged 15 Years and Over Who Worked During the Previous Week by Total Working Hours and Sex in Luwu Timur Regency, 2018.....</i>	63
3.2.6	Jumlah Penduduk Berumur 15 Tahun Ke Atas yang Bekerja Selama Seminggu yang Lalu Menurut Status Pekerjaan	

	Utama dan Jenis Kelamin di Kabupaten Luwu Timur, 2018/ <i>Population Aged 15 Years and Over Who Worked During the Previous Week by Main Employment Status and Sex in Luwu Timur Regency, 2018</i>	64
3.2.7	Jumlah Pencari Kerja Terdaftar Menurut Tingkat Pendidikan Tertinggi yang Ditamatkan dan Jenis Kelamin di Kabupaten Luwu Timur, 2018/ <i>Number of Registered Job Applicants by Educational Attainment and Sex in Luwu Timur Regency, 2018</i>	65
4.	SOSIAL DAN KESEJAHTERAAN RAKYAT/ <i>SOCIAL AND PEOPLE'S WELFARE</i>	
4.1.	PENDIDIKAN/ <i>EDUCATION</i>	
4.1.1	Persentase Penduduk Menurut Jenis Kelamin, Kelompok Umur Sekolah, dan Partisipasi Sekolah di Kabupaten Luwu Timur, 2018/ <i>Percentage of Population Aged 7-24 Years by Sex, Age Group, and School Participation in Luwu Timur Regency, 2018</i>	79
4.1.2	Banyaknya Sekolah, Murid dan Guru Sekolah Dasar (SD) Negeri Menurut Kecamatan di Kabupaten Luwu Timur, 2018/ <i>Number of School, Student and Teachers in State Elementary School by Subdistrict in Luwu Timur Regency, 2018</i>	80
4.1.3	Banyaknya Sekolah, Murid dan Guru Sekolah Menengah Pertama (SMP) Negeri Menurut Kecamatan di Kabupaten Luwu Timur, 2018/ <i>Number of School, Student and Teachers in State Junior High School by Subdistrict in Luwu Timur Regency, 2018</i>	81
4.1.4	Banyaknya Sekolah, Murid dan Guru Sekolah Menengah Umum (SMU) Negeri Menurut Kecamatan di Kabupaten Luwu Timur, 2018/ <i>Number of School, Student and Teachers in State Senior High School by Subdistrict in Luwu Timur Regency, 2018</i>	82
4.1.5	Banyaknya Sekolah, Murid dan Guru Sekolah Menengah Kejuruan (SMK) Negeri Menurut Kecamatan di Kabupaten Luwu Timur, 2018/ <i>Number of School, Student and Teachers in State Vocational High School by Subdistrict in Luwu Timur Regency, 2018</i>	83
4.1.6	Banyaknya Sekolah, Murid dan Guru Sekolah Dasar (SD) Swasta Menurut Kecamatan di Kabupaten Luwu Timur,	

	<i>2018/Number of School, Student and Teachers in Private Elementary School by Subdistrict in Luwu Timur Regency, 2018.....</i>	84
4.1.7	Banyaknya Sekolah, Murid dan Guru Sekolah Menengah Pertama (SMP) Swasta Menurut Kecamatan di Kabupaten Luwu Timur, <i>2018/Number of School, Student and Teachers in Private Yunior High School by Subdistrict in Luwu Timur Regency, 2018.....</i>	85
4.1.8	Banyaknya Sekolah, Murid dan Guru Sekolah Menengah Umum (SMU) Swasta Menurut Kecamatan di Kabupaten Luwu Timur, <i>2018/Number of School, Student and Teachers in Private Senior High School by Subdistrict in Luwu Timur Regency, 2018.....</i>	86
4.1.9	Banyaknya Sekolah, Murid dan Guru Madrasah Ibtidaiyah (MI) Menurut Kecamatan di Kabupaten Luwu Timur, <i>2018/Number of School, Student and Teachers in Madrasah Ibtidaiyah by Subdistrict in Luwu Timur Regency, 2018.....</i>	87
4.1.10	Banyaknya Sekolah, Murid dan Guru Madrasah Tsanawiyah (MTs) Menurut Kecamatan di Kabupaten Luwu Timur, <i>2018/Number of School, Student and Teachers in Madrasah Tsanawiyah by Subdistrict in Luwu Timur Regency, 2018.....</i>	88
4.1.11	Banyaknya Sekolah, Murid dan Guru Madrasah Aliyah (MA) Menurut Kecamatan di Kabupaten Luwu Timur, <i>2018/Number of School, Student and Teachers in Madrasah Aliyah by Subdistrict in Luwu Timur Regency, 2018.....</i>	89
4.1.12	Banyaknya Sekolah, Murid dan Guru Sekolah Menengah Kejuruan (SMK) Menurut Kecamatan di Kabupaten Luwu Timur, <i>2018/Number of School, Student and Teachers in Private Vocational High School by Subdistrict in Luwu Timur Regency, 2018.....</i>	90
4.1.13	Banyaknya Universitas/Akademi, Dosen dan Mahasiswa menurut Kecamatan Tahun 2018/ <i>Number of University/Collage Lectures and Students by Subdistrict, 2018.....</i>	91
4.1.14	Banyaknya Perpustakaan Sekolah di Kabupaten Luwu Timur, <i>2018/Number of School Libraries in Luwu Timur Regency, 2018.....</i>	92
4.2	KESEHATAN/HEALTH	

4.2.1	Jumlah Fasilitas Kesehatan Menurut Kecamatan di Kabupaten Luwu Timur, 2018/ <i>Number of Health Facilities by Subdistrict in Luwu Timur Regency, 2018</i>	93
4.2.2	Jumlah Tenaga Kesehatan Menurut Fasilitas Kesehatan dan Kecamatan di Kabupaten Luwu Timur, 2018/ <i>Number of Health Personnel by Health Facility and Subdistrict in Luwu Timur Regency, 2018</i>	96
4.2.3	Banyaknya Anak Lahir Hidup dan Lahir Mati Menurut Kecamatan dan Puskesmas di Kabupaten Luwu Timur, 2018/ <i>Number of Children Born Life and Still Born by Subdistrict and Puskesmas in Luwu Timur Regency, 2018</i>	98
4.2.4	Jumlah Kasus 10 Penyakit Terbanyak di Kabupaten Luwu Timur, 2018/ <i>Number of Cases of the 10 Most Diseases in Luwu Timur Regency, 2018</i>	99
4.2.5	Jumlah Bayi Lahir, Bayi Berat Badan Lahir Rendah (BBLR), BBLR Dirujuk, dan Bergizi Buruk di Kabupaten Luwu Timur, 2018/ <i>Number of Births, Babies with Low Birth Weights (LBW), Treated LBW, and Malnutrition Cases in Luwu Timur Regency, 2018</i>	100
4.2.6	Jumlah Ibu Hamil, Melakukan Kunjungan K1, Melakukan Kunjungan K4, Kurang Energi Kronis (KEK), dan Mendapat Tablet Zat Besi (Fe) di Kabupaten Luwu Timur, 2014–2018/ <i>Number of Pregnant Women, Those with One Visit and four Visits of Antenatal Care, Chronic Energy Deficiency (CED), and Receiving Iron Supplement in Luwu Timur Regency, 2014–2018</i>	101
4.2.7	Jumlah Kasus HIV/AIDS, IMS, DBD, Diare, TB, dan Malaria Menurut Kecamatan di Kabupaten Luwu Timur, 2018/ <i>Number of Cases of HIV/AIDS, Sexually Transmitted Infection, Dengue Fever, Diarrhea, Tuberculosis (TB) and Malaria by Subdistrict in Luwu Timur Regency, 2018</i>	102
4.2.8	Jumlah Klinik Keluarga Berencana (KKB) dan Pos Pelayanan Keluarga Berencana Desa (PPKBD) Menurut Kecamatan di Kabupaten Luwu Timur, 2018/ <i>Number of Family Planning Clinics and Village Family Planning Service Units by Subdistrict in Luwu Timur Regency, 2018</i>	103
4.2.9	Jumlah Pasangan Usia Subur dan Peserta KB Aktif Menurut Kecamatan di Kabupaten Luwu Timur, 2018/ <i>Number of Eligible Couples and Family Planning Participants by</i>	

	<i>Subdistrict in Luwu Timur Regency, 2018</i>	104
4.3	KRIMINALITAS/CRIME	
4.3.1	Banyaknya Perkara Pidana yang Ditangani dan Diselesaikan (Minutasi) menurut Bulan Tahun 2018/ <i>Number of Handled and Cleared(Minutasi) Criminal Cases by Month, 2018</i>	106
4.3.2	Banyaknya Perkara Perdata yang Ditangani dan Diselesaikan (Minutasi) menurut Bulan Tahun 2018/ <i>Number of Handled and Cleared(Minutasi) Civil Cases by Month, 2018</i>	107
4.3.3	Banyaknya Kasus Tindakan Kekerasan dalam Rumah tangga menurut Kecamatan dan Faktor Pemicu Tahun 2018/ <i>Number of Cases of Domestic Violence Actions by District and Trigger Factors in 2018</i>	108
4.3.4	Banyaknya Kasus Tindakan Kekerasan dalam Rumah tangga dan Korban Kekerasan menurut Kecamatan Tahun 2018/ <i>Number of Cases of Domestic Violence Actions and Victims of Violence by District in 2018</i>	109
4.4	AGAMA DAN SOSIAL LAINNYA/RELIGION AND OTHERS	
4.4.1	Jumlah Tempat Peribadatan Menurut Kecamatan di Kabupaten Luwu Timur, 2018/ <i>Number of Worship Facilities by Subdistrict in Luwu Timur Regency, 2018</i>	110
4.4.2	Jumlah Jemaah Haji yang Diberangkatkan ke Tanah Suci Menurut Kecamatan dan Jenis Kelamin di Kabupaten Luwu Timur, 2016-2018/ <i>Number of Moslem Pilgrims who Departured for Mecca by Subdistrict and Sex in Luwu Timur Regency, 2016-2018</i>	111
4.4.3	Jumlah Pernikahan Menurut Kecamatan di Kabupaten Luwu Timur, 2014-2018/ <i>Number of Marriages by Subdistrict in Luwu Timur Regency, 2014-2018</i>	112
4.4.4	Jumlah Akta Perkawinan Yang Dikeluarkan Menurut Kecamatan di Kabupaten Luwu Timur, 2014- 2018/ <i>Number of Certificate of Marriages Which Released by Subdistrict in Luwu Timur Regency 2014-2018</i>	113
4.4.5	Jumlah Akta Kelahiran Yang Dikeluarkan Menurut Kecamatan di Kabupaten Luwu Timur, 2014- 2018/ <i>Number of Birth Certificate Which Released by Subdistrict in Luwu Timur Regency 2014-2018</i>	114
4.4.6	Banyaknya Kejadian Bencana Alam, Jumlah Korban, dan Kerusakan Bangunan Fisik menurut Jenis Bencana di	

	Kabupaten Luwu Timur, 2018/ <i>Number of Natural Disasters, Number of Victims, and Damage to Physical Buildings by Type of Disaster in Luwu Timur Regency, 2018</i>	115
4.4.7	Persentase Rumah Tangga Menurut Luas Lantai Tempat Tinggal (m ²) di Kabupaten Luwu Timur, 2016-2018/ <i>Percentage of Households by Residential Floor Area (m²) in Luwu Timur District, 2016-2018</i>	116
4.4.8	Persentase Rumah Tangga Menurut Sumber Air Utama yang Digunakan untuk Minum dan Masak/Mandi/Cuci di Kabupaten Luwu Timur, 2016-2018/ <i>Percentage of Households According to Main Water Sources Used for Drinking and Cooking/Bathing/Washing in Luwu Timur District, 2016-2018</i>	117
4.4.9	Persentase Rumah Tangga Menurut Sumber Penerangan Utama di Kabupaten Luwu Timur, 2016-2018/ <i>Percentage of Households According to Main Lighting Source in Luwu Timur District, 2016-2018</i>	118
4.4.10	Persentase Rumah Tangga Menurut Bahan Bakar Utama yang Digunakan untuk Memasak di Kabupaten Luwu Timur, 2016-2018/ <i>Percentage of Households According to Main Fuels Used for Cooking in Luwu Timur District, 2016-2018</i>	119
4.5	KEMISKINAN/POVERTY	
4.5.1	Jumlah Keluarga Menurut Kecamatan dan Klasifikasi Keluarga di Kabupaten Luwu Timur, 2018/ <i>Number of Households by Subdistrict and Household Classification in Luwu Timur Regency, 2018</i>	120
4.5.2	Jumlah Jiwa dalam Keluarga Pra Sejahtera dan Sejahtera I Menurut Kecamatan dan Jenis Kelamin di Kabupaten Luwu Timur, 2018/ <i>Number of Person in Pre-welfare Family and Welfare Family I by Subdistrict and Sex in Luwu Timur Regency, 2018</i>	121
5.	PERTANIAN, KEHUTANAN, PETERNAKAN DAN PERIKANAN/ <i>AGRICULTURE, FORESTY, ANIMAL HUSBANDRY AND FISHERIES</i>	
5.1	TANAMAN PANGAN/ <i>FOOD CROPS</i>	
5.1.1	Luas Lahan Sawah Menurut Kecamatan dan Jenis Pengairan di Kabupaten Luwu Timur (hektar), 2018/ <i>Area of Wetland by Subdisitric and Type of Irrigation in Luwu Timur Regency(hectar), 2018</i>	134

5.1.2	Luas Lahan Tegal/Kebun, Ladang/Huma, dan Lahan yang Sementara Tidak Diusahakan Menurut Kecamatan di Kabupaten Luwu Timur (hektar), 2018/ <i>Area of Dry Field/Garden, Shifting Cultivation, Land and Temporarily Unused Land by Subdistrict in Luwu Timur Regency (hectar), 2018</i>	135
5.1.3	Luas Panen, Produksi dan Produktivitas Tanaman Pangan 2016- 2018/ <i>Area Harvested, Production and Productivity of food Crops 2016- 2018</i>	137
5.1.4	Luas Panen, Produksi dan Produktivitas Tanaman Pangan Menurut Kecamatan di Kabupaten Luwu Timur 2018/ <i>Area Harvested, Production and Productivity of food Crops by Subdistrict in Luwu Timur Regency 2018</i>	139
5.2	HORTIKULTURA/HORTICULTURE	
5.2.1	Luas Panen Tanaman Sayuran Menurut Kecamatan dan Jenis Sayuran di Kabupaten Luwu Timur, 2018/ <i>Harvested Area of Vegetables by Subdistrict and Kind of Plant in Luwu Timur Regency, 2018</i>	143
5.2.2	Produksi Tanaman Sayuran Menurut Kecamatan dan Jenis Sayuran di Kabupaten Luwu Timur, 2018/ <i>Production of Vegetables by Subdistrict and Kind of Plant in Luwu Timur Regency, 2018</i>	145
5.2.3	Luas Tanam, Luas Panen dan Produksi Sayur-Sayuran Menurut Jenisnya Tahun , 2018/ <i>Planted Area, Harvested Area and Productions of Vegetables by Kind, 2018</i>	147
5.2.4	Produksi Buah-Buahan Menurut Kecamatan di Kabupaten Luwu Timur , 2018/ <i>Fruits Production by Subdistrict in Luwu Timur Regency, 2018</i>	148
5.2.5	Produksi Tanaman Obat-Obatan Menurut Kecamatan dan Jenisnya di Kabupaten Luwu Timur , 2018/ <i>Production of Medical Plants by Subdistrict and Kind in Luwu Timur Regency, 2018</i>	150
5.3	PERKEBUNAN/ESTATE CROPS	
5.3.1	Luas Tanaman Perkebunan Rakyat Menurut Kecamatan dan Jenis Tanaman (Ha) di Kabupaten Luwu Timur, 2018/ <i>Planted Areas of Smallholder Estates Plants by Subdistrict and Kind in Luwu Timur Regency, 2018</i>	151

5.3.2	Produksi Perkebunan Rakyat Menurut Kecamatan dan Jenis Tanaman (Ton) di Kabupaten Luwu Timur , 2018/ <i>Production of Smallholder Estates Plants by Subdistrict and Kind in Luwu Timur Regency, 2018</i>	152
5.4	KEHUTANAN/FORESTY	
5.4.1	Luas Kawasan Hutan dan Perairan(ha) Menurut Kecamatan, 2018/ <i>Forest and Aquatic Area(ha) by Subdistrict, 2018</i>	153
5.4.2	Luas Kawasan Lindung Diluar Kawasan Hutan Menurut Kecamatan, 2018/ <i>Area of Protected Areas Outside of Forest Areas by Subdistrict, 2018</i>	154
5.5	PETERNAKAN/LIFESTOCK	
5.5.1	Populasi Ternak Menurut Kecamatan dan Jenis Ternak di Kabupaten Luwu Timur. 2018/ <i>Livestock Population by Subdistrict and Kind of Livestock in Luwu Timur Regency. 2018</i>	155
5.5.2	Populasi Unggas Menurut Kecamatan dan Jenis Unggas di Kabupaten Luwu Timur. 2018/ <i>Poultry Population by Subdistrict and Kind of Poultry in Luwu Timur Regency. 2018</i>	156
5.5.3	Jumlah Ternak yang Dipotong Menurut Kecamatan dan Jenis Ternak di Kabupaten Luwu Timur. 2018/ <i>Livestock Slaughtered by Sub District and Kind of Livestock in Luwu Timur Regency. 2018</i>	157
5.6	PERIKANAN/FISHERY	
5.6.1	Jumlah Rumah Tangga Perikanan Tangkap Menurut Kecamatan dan Subsektor di Kabupaten Luwu Timur, 2017 dan 2018/ <i>Number of Fish Capture Households by Subdistrict and Subsector in Luwu Timur Regency, 2017 and 2018</i>	158
5.6.2	Produksi Perikanan Tangkap Menurut Kecamatan dan Subsektor di Kabupaten Luwu Timur (ton), 2017 dan 2018/ <i>Production of Fish Capture by Subdistrict and Type of Aquaculture in Luwu Timur Regency (ton), 2017 and 2018</i>	159
5.6.3	Jumlah Rumah Tangga Perikanan Budidaya Menurut Kecamatan dan Jenis Budidaya di Kabupaten Luwu Timur, 2018/ <i>Number of Aquaculture Households by Subdistrict and Type of Aquaculture in Luwu Timur Regency, 2018</i>	160
5.6.4	Produksi Perikanan Budidaya Menurut Kecamatan dan Jenis Budidaya di Kabupaten Luwu Timur, 2018/ <i>Production of</i>	161

	<i>Aquaculture by Subdistrict and Type of Aquaculture in Luwu Timur Regency. 2018.....</i>	
5.6.5	Jumlah Perahu/Kapal Menurut Kecamatan dan Jenis Perahu di Kabupaten Luwu Timur, 2018/ <i>Number of Fishing Boats by Subdistrict and Type of Boats in Luwu Timur Regency. 2018.....</i>	162
6.	PERTAMBANGAN DAN ENERGI/ <i>MINING AND ENERGY</i>	
6.1	PERTAMBANGAN/ <i>MINING</i>	
6.1.1	Produksi PT Vale Per Triwulanan di Kabupaten Luwu Timur(Metrik Ton), 2016 - 2018/ <i>Production of PT Vale Per Quarterly in Luwu Timur Regency(Metrik Tons), 2016 – 2018..</i>	169
6.2	LISTRIK, GAS DAN AIR MINUM/ <i>ELECTRICITY, GAS AND DRINKING WATER</i>	
6.2.1	Banyaknya Pelanggan PDAM Menurut Jenis Konsumen di Kabupaten Luwu Timur, 2016-2018/ <i>Number of Customer of Regional Water Supply Company by Tye of Customer in Luwu Timur Regency, 2016-2018.....</i>	170
6.2.2	Banyaknya Air Minum Yang Disalurkan Menurut Jenis Konsumen di Kabupaten Luwu Timur, 2016-2018/ <i>Number of Clean Water Distributed by Tye of Customer in Luwu Timur Regency, 2016-2018.....</i>	171
6.2.3	Jumlah Nilai Air Minum Yang Disalurkan Menurut Jenis Konsumen di Kabupaten Luwu Timur, 2016-2018/ <i>Number of Values of Clean Water Distributed by Tye of Customer in Luwu Timur Regency, 2016-2018.....</i>	172
6.2.4	Jumlah Listrik yang Disalurkan, Produksi, Tenaga Kerja dan Pelanggan PLN Menurut ULP di Kabupaten Luwu Timur Tahun, 2016-2018/ <i>Number of Electricity Distributed, Production, Employee and Customer of State Electricity Company by ULP in Luwu Timur Regency, 2016-2018.....</i>	173
6.2.5	Jumlah Pelanggan PLN Menurut Jenis Tarif di Kabupaten Luwu Timur, 2016-2018/ <i>Number of Customer of State Electricity by Fare Type in Luwu Timur Regency, 2016-2018....</i>	174
6.2.6	Jumlah KVA Tersambung Menurut Jenis Tarif di Kabupaten Luwu Timur, 2016-2018/ <i>Number of KVA Connected by Fare Type in Luwu Timur Regency, 2016-2018.....</i>	175

6.2.7	Jumlah KWH Terjual Menurut Jenis Tarif di Kabupaten Luwu Timur, 2016-2018/ <i>Number and Value of Sold by Fare Type in Luwu Timur Regency, 2016-2018</i>	176
7.	PARIWISATA/TOURISM	
7.1	Jumlah Akomodasi Hotel di Kabupaten Luwu Timur, 2016-2018/ <i>Number of Hotel Accomodation in Luwu Timur Regency, 2016-2018</i>	184
7.2	Jumlah Akomodasi Hotel Menurut Kecamatan di Kabupaten Luwu Timur, 2016-2018/ <i>Number of Hotel Accomodation by Subdistrict in Luwu Timur Regency, 2016-2018</i>	185
8.	TRANSPORTASI DAN KOMUNIKASI/TRANSPORTATION AND COMMUNICATION	
8.1	TRANSPORTASI/TRANSPORTATION	
8.1.1	Panjang Jalan Menurut Pemerintahan yang Berwenang Mengelolanya di Kabupaten Luwu Timur (Km), 2014-2018/ <i>Length of Roads by Level of Government Authority in Luwu Timur Regency (Km), 2014-2018</i>	192
8.1.2	Panjang Jalan Kabupaten Menurut Jenis Permukaan di Kabupaten Luwu Timur (Km), 2014-2018/ <i>Length of Regency Roads by Type of Surface in Luwu Timur Regency (Km), 2014-2018</i>	193
8.1.3	Panjang Jalan Kabupaten Menurut Kondisi Jalan di Kabupaten Luwu Timur (Km), 2014-2018/ <i>Length of Regency Roads by Road Condition in Luwu Timur Regency (Km), 2014-2018</i>	194
8.1.4	Jumlah Kendaraan Bermotor Yang Teregistrasi Dan Teridentifikasi Menurut Jenis Kendaraan di Kabupaten Luwu Timur, 2017-2018/ <i>Number of Registered and Identified Vehicles in Luwu Timur Regency, 2017-2018</i>	195
8.2	POS DAN TELEKOMUNIKASI/POST AND TELECOMUNICATION	
8.2	Nama Kantor Pos Pembantu dan Kode Pos Menurut Kecamatan di Kabupaten Luwu Timur, 2018/ <i>Name of Auxiliary Post Office anf Postcode by Subdistrict in Luwu Timur Regency, 2018</i>	196
9.	KEUANGAN DAN HARGA/FINANCE AND PRICE	
9.1	KEUANGAN/FINANCE	
9.1	Anggaran Belanja Pemerintah Daerah Berdasarkan Fungsi (Miliar Rupiah) Tahun 2014-2018/ <i>The Budget of Regional</i>	

	<i>Government Expenditures by Functions (billion rupiahs), 2014-2018.....</i>	201
9.2	HARGA/PRICE	
9.2.1	Harga Jual Ternak Besar/Kecil dan Unggas di Kabupaten Luwu Timur. 2016-2018/ <i>Price of Livestock and Poultry in Luwu Timur Regency. 2016-2018.....</i>	202
9.2.2	Harga Jual Hasil Ikutan Ternak Besar/Kecil dan Unggas di Kabupaten Luwu Timur, 2016-2018/ <i>Price of Secondary Product of Livestock and Poultry in Luwu Timur Regency. 2016-2018.....</i>	203
9.2.3	Harga Eceran Beberapa Jenis Barang di Kabupaten Luwu Timur Tahun 2018(Rupiah)/ <i>Retail Prices of Several Types of Goods in Luwu Timur Regency in 2018(Rupiah).....</i>	204
10.	PENGELUARAN PENDUDUK SERTA KETERSEDIAAN DAN KONSUMSI MAKANAN/ <i>POPULATION EXPENDITURE AND FOOD CONSUMPTION</i>	
10.1	PENGELUARAN/ <i>EXPENDITURE</i>	
10.1.1	Rata-rata Pengeluaran (Rupiah) per Kapita Sebulan Menurut Kelompok Makanan dan Kelompok Pengeluaran di Kabupaten Luwu Timur, 2018/ <i>Average Expenditure per Capita per Month by Food Group and Expenditure Group in Luwu Timur Regency, 2018.....</i>	212
10.1.2	Rata-rata Pengeluaran (Rupiah) per Kapita Sebulan Menurut Kelompok Non-Makanan dan Kelompok Pengeluaran di Kabupaten Luwu Timur, 2018/ <i>Average Expenditure per Capita per Month by Non-Food Group and Expenditure Group in Luwu Timur Regency, 2018.....</i>	213
10.2	KONSUMSI MAKANAN/ <i>FOOD CONSUMPTION</i>	
10.2.1	Rata-Rata Konsumsi Kalori per Kapita Sehari menurut Kelompok Komoditas Makanan dan Kelompok Pengeluaran (Kcal), 2018/ <i>Average Daily Calorie Consumption per Capita by Food Commodity Group and Expenditure Group (Kcal), 2018.....</i>	214
10.2.2	Rata-Rata Konsumsi Protein per Kapita Sehari menurut Kelompok Komoditas Makanan dan Kelompok Pengeluaran (Gram), 2018/ <i>Average Daily Protein Consumption per Capita by Food Commodity Group and Expenditure Group (Gram),</i>	215

	2018.....	
11.	PERDAGANGAN/TRADE	
11.1	Lalu Lintas Penumpang dan Barang di Pelabuhan/Dermaga Timampu, 2018/ <i>Passenger and Goods Traffic at the Timampu Port/Pier, 2018.....</i>	223
12.	PENDAPATAN REGIONAL/REGIONAL INCOME	
12.1	Produk Domestik Regional Bruto Atas Dasar Harga Berlaku Menurut Lapangan Usaha di Kabupaten Luwu Timur (juta rupiah), 2016-2018/ <i>Gross Regional Domestic Product at Current Market Prices by Industry in Luwu Timur Regency (million rupiahs), 2016-2018.....</i>	238
12.2	Produk Domestik Regional Bruto Atas Dasar Harga Konstan 2010 Menurut Lapangan Usaha di Kabupaten Luwu Timur (juta rupiah), 2016-2018/ <i>Gross Regional Domestic Product at 2010 Constant Market Prices by Industry in Luwu Timur Regency (million rupiahs), 2016-2018.....</i>	240
12.3	Distribusi Persentase Produk Domestik Regional Bruto Atas Dasar Harga Berlaku Menurut Lapangan Usaha di Kabupaten Luwu Timur (persen), 2016-2018/ <i>Percentage Distribution of Gross Regional Domestic Product at Current Market Prices by Industry in Luwu Timur Regency (percent), 2016-2018.....</i>	242
12.4	Laju Pertumbuhan Produk Domestik Regional Bruto Atas Dasar Harga Konstan 2010 Menurut Lapangan Usaha di Kabupaten Luwu Timur (juta rupiah), 2016-2018/ <i>Growth Rate of Gross Regional Domestic Product at 2010 Constant Market Prices by Industry in Luwu Timur Regency (million rupiahs), 2016-2018.....</i>	244
12.5	Indeks Harga Implisit Produk Domestik Regional Bruto Menurut Lapangan Usaha di Kabupaten Luwu Timur (2010=100), 2016-2018/ <i>Implicit Price Index of Gross Regional Domestic Product by Industry in Luwu Timur Regency (2010=100), 2016-2018.....</i>	246
12.6	Laju Implisit Produk Domestik Regional Bruto Menurut Lapangan Usaha di Kabupaten Luwu Timur, 2016-2018/ <i>Implicit Growth Rate of Gross Regional Domestic Product by Industry in Luwu Timur Regency, 2016-2018.....</i>	248

13.	PERBANDINGAN ANTAR KABUPATEN/ <i>REGENCY MUNICIPAL COMPARISON</i>	
13.1	Jumlah Penduduk Menurut Kabupaten/Kota di Provinsi Sulawesi Selatan (jiwa), 2014–2018/ <i>Population by Regency/City in Sulawesi Selatan Province (person), 2014–2018.....</i>	255
13.2	Jumlah Penduduk Miskin Menurut Kabupaten/Kota di Provinsi Sulawesi Selatan (ribu jiwa), 2014–2018/ <i>Population of Poor People by Regency/City in Sulawesi Selatan Province (thousand person), 2014–2018.....</i>	256
13.3	Laju Pertumbuhan Produk Domestik Regional Bruto Atas Dasar Harga Konstan 2010 Menurut Kabupaten/Kota di Provinsi Sulawesi Selatan(persen), 2014-2018/ <i>Growth Rate of Gross Regional Domestic Product at 2010 Constant Market Prices by Regency/City in Sulawesi Selatan Province(percen), 2014-2018.....</i>	257

DAFTAR GAMBAR / *List of Figures*

Gambar 1 Luas Wilayah Menurut Kecamatan di Kabupaten Luwu Timur (Km ²), 2018/ <i>Total Area by Subdistrict in Luwu Timur Regency (Square.Km), 2018</i>	6
Gambar 2 Rata-Rata Suhu Udara Menurut Bulan di Kabupaten Luwu Timur (Hari), 2018/ <i>Average Temperature by Month in Luwu Timur Regency (Days), 2018</i>	7
Gambar 3 Jumlah Curah Hujan Menurut Bulan di Kabupaten Luwu Timur (Mm ³), 2018/ <i>Amount of Precipitation by Month in Luwu Timur Regency(Mm³), 2018</i>	8
Gambar 4 Jumlah Desa dan Kelurahan Menurut Kecamatan di Kabupaten Luwu Timur, 2018/ <i>Number of Villages by Subdistrict in Luwu Timur Regency, 2018</i>	24
Gambar 5 Jumlah Akomodasi Hotel Menurut Kecamatan di Kabupaten Luwu Timur, 2018/ <i>Number of Hotel Accomodations by Subdistrict in Luwu Timur Regency, 2018</i>	184

PENJELASAN UMUM/*Explanatory Notes*

Tanda-tanda, satuan-satuan, dan lain-lainnya yang digunakan dalam publikasi ini adalah sebagai berikut:

Symbols, measurement units, and acronyms which are used in this publication, are as follows:

1. TANDA-TANDA/*SYMBOLS*

Data tidak tersedia/ <i>Data not available</i>	: ...
Tidak ada atau nol / <i>Null or zero</i>	: –
Data dapat diabaikan/ <i>Data negligible</i>	: 0
Tanda decimal/ <i>Decimal point</i>	: ,
Data tidak dapat ditampilkan/ <i>Not applicable</i>	: NA
Angka perkiraan/ <i>Estimated figures</i>	: e
Angka sementara/ <i>Preliminary figures</i>	: x
Angka sangat sementara/ <i>Very preliminary figures</i>	: xx
Angka diperbaiki/ <i>Revised figures</i>	: r

2. SATUAN/*UNITS*

barel/ <i>barrel</i>	: 158,99 liter/ <i>litres</i> = 1/6,2898 m ³
hektar (ha)/ <i>hectare (ha)</i>	: 10 000 m ²
kilometer (km)/ <i>kilometres (km)</i>	: 1 000 meter/ <i>meters</i> (m)
knot/ <i>knot</i>	: 1,8523 km/jam (km/hour)
kuintal/ <i>quintal</i>	: 100 kg
KWh	: 1 000 Watt <i>hour</i>
MWh	: 1 000 KWh
liter (untuk beras)/ <i>litre (for rice)</i>	: 0,80 kg
ons/ <i>ounce</i>	: 28,31 gram/ <i>grams</i>
ton	: 1 000 kg

Satuan lain: buah, dus, butir, helai/lembar, kaleng, batang, pulsa, ton kilometer (ton-km), jam, menit, persen (%).

Other units: unit, pack, pieces, sheet, tin, pulse, ton-kilometres(ton-km), hour, minute, percent (%).

Perbedaan angka di belakang koma disebabkan oleh pembulatan angka.

The difference in decimal numbers is caused by rounding.

GEOGRAFI DAN IKLIM

Geography and Climate

Rata-rata curah hujan
sebesar 229mm
Rata-rata hari hujan
15 hari per bulan



Luas Wilayah
6.944,88 km²



Terdiri dari
11 Kecamatan



Secara Astronomis, letak
Kabupaten Luwu Timur antara
2°03'00" - 3°03'25" LS
119°28'56" - 121°47'27" BT

PENJELASAN TEKNIS

1. Secara astronomis, Kabupaten Luwu Timur terletak diantara $2^{\circ}03'00''$ - $3^{\circ}03'25''$ LS dan $119^{\circ}28'56''$ - $121^{\circ}47'27''$ BT.
2. Berdasarkan posisi geografisnya, Kabupaten Luwu Timur memiliki batas-batas: Utara – Propinsi Sulawesi Tengah; Timur – Propinsi Sulawesi Tengah; Selatan – Propinsi Sulawesi Tenggara dan Teluk Bone; Barat – Kabupaten Luwu Utara.
3. Luwu Timur terdiri dari 11 Kecamatan, yaitu:
 - Burau
 - Wotu
 - Tomoni
 - Tomoni Timur
 - Angkona
 - Malili
 - Towuti
 - Nuha
 - Wasuponda
 - Mangkutana

TECHNICAL NOTES

1. *Astronomically, Luwu Timur Regency is located between $2^{\circ}03'00''$ - $3^{\circ}03'25''$ LS and $119^{\circ}28'56''$ - $121^{\circ}47'27''$ BT.*
2. *In term of geographic position, Luwu Timur Regency has boundaries as follows: Nort - Central Sulawesi Province; East – Central Sulawesi Province; South – South-East Sulawesi Province and Bone Gulf; West –Luwu Utara Regency.*
3. *Luwu Timur Regency has 11 districts. These include:*
 - *Burau*
 - *Wotu*
 - *Tomoni*
 - *Tomoni Timur*
 - *Angkona*
 - *Malili*
 - *Towuti*
 - *Nuha*
 - *Wasuponda*
 - *Mangkutana*

- Kalaena

4. Badan Pusat Statistik (BPS) telah melakukan pendataan Potensi Desa (Podes) sejak tahun 1980. Sejak saat itu, Podes dilaksanakan secara rutin sebanyak 3 kali dalam kurun waktu sepuluh tahun untuk mendukung kegiatan Sensus Penduduk, Sensus Pertanian, Sensus Ekonomi. Dengan demikian, fakta penting terkait ketersediaan infrastruktur dan potensi yang dimiliki oleh setiap wilayah dapat dipantau perkembangannya secara berkala dan terus menerus.

- Kalaena

4. *BPS-Statistics Indonesia has already recorded village potential (Podes) since 1980. Since then, Podes regularly implemented 3 (three) times within ten years to support the activities of the Population Census, Agriculture Census, or Economic Census. Thus, important facts related to the availability of infrastructure and the potential possessed by each region can be monitored regularly and continually.*

ULASAN**DESCRIPTION****Keadaan Geografi**

Posisi astronomis Kabupaten Luwu Timur yang terletak antara $2^{\circ}03'00''$ - $3^{\circ}03'25''$ Lintang Selatan dan $119^{\circ}28'56''$ - $121^{\circ}47'27''$ Bujur Timur, tercatat memiliki luas wilayah sekitar 6.944,88 km².

Akhir tahun 2018, wilayah administrasi Kabupaten Luwu Timur terdiri dari 11 (sebelas) wilayah kecamatan dengan Kecamatan Towuti tercatat memiliki wilayah paling luas yaitu 1.820,48 km² atau 26,21 persen dari total luas wilayah Kabupaten Luwu Timur, sedangkan Kecamatan Kalaena memiliki luas terkecil, yaitu 41,98 km² atau 0,60 persen dari total luas wilayah Kabupaten Luwu Timur.

Iklim

Rata-rata curah hujan secara keseluruhan untuk Kabupaten Luwu Timur pada tahun 2018 adalah sebesar 229 mm³, dengan rata-rata hari hujan sebanyak 15 hari per bulan.

Geography

Astronomical location of Luwu Timur Regency between $2^{\circ}03'00''$ - $3^{\circ}03'25''$ South Latitude dan $119^{\circ}28'56''$ - $121^{\circ}47'27''$ East Longitude, with total area as many as 6.944,88 Km².

Up to the end 2018 number of districts in Luwu Timur Regency as many as 11 districts. The Districts of Towuti had recorded as districts which have the biggest area, that is 1.820,48 km² or 26,21 percent from total area of Luwu Timur Regency , and districts of Kalaena had smallest area, that is 41,98 km² or 0,60 percent form total area of Luwu Timur Regency.

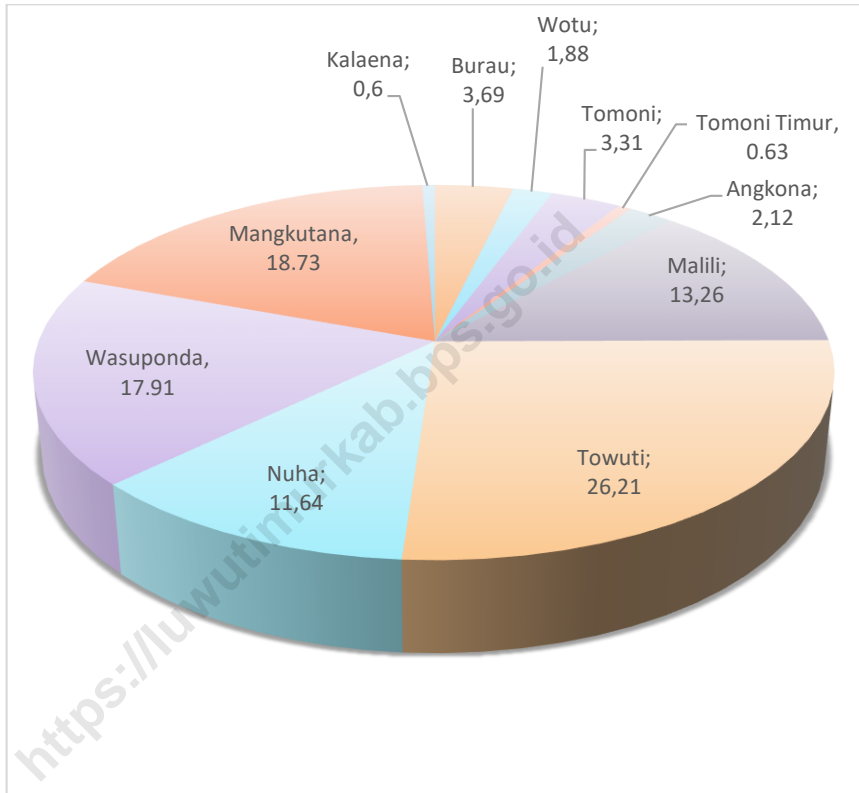
Climate

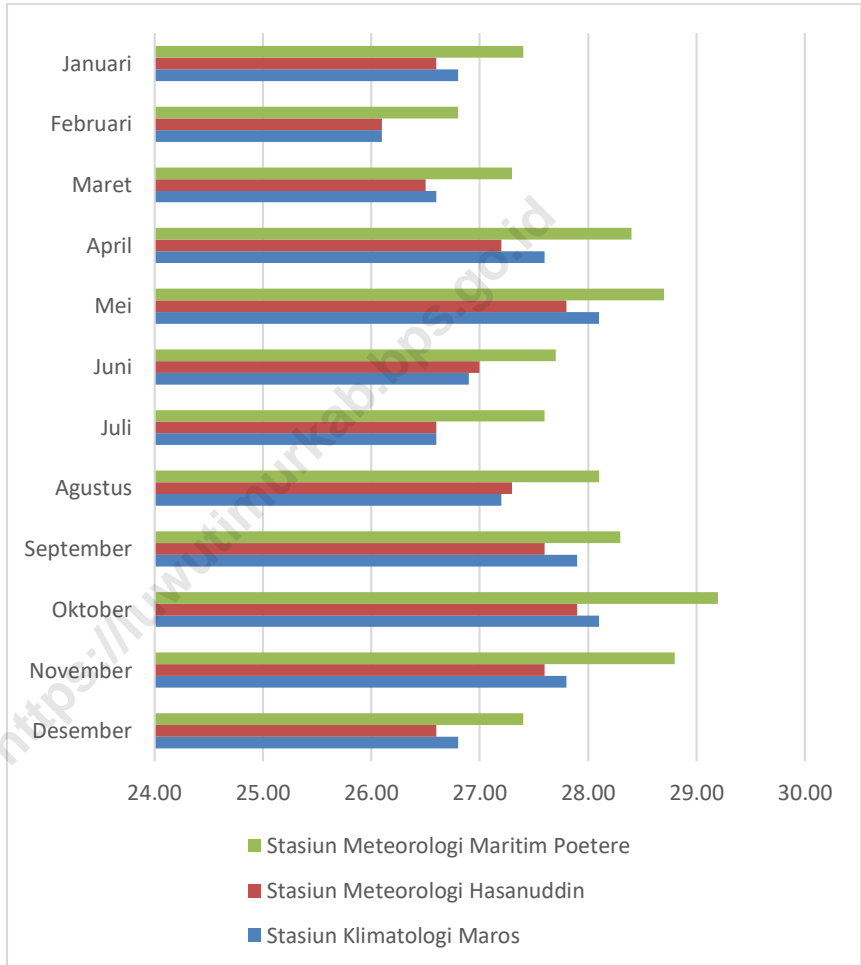
Average rainfall rate during 2018 for Luwu Timur Regency was 229 mm³, with the average rainy days were 15 days every month.

Gambar
Picture

1

Luas Wilayah Menurut Kecamatan di Kabupaten Luwu Timur (km²), 2018
Total Area by Subdistrict in Luwu Timur Regency (square.km), 2018

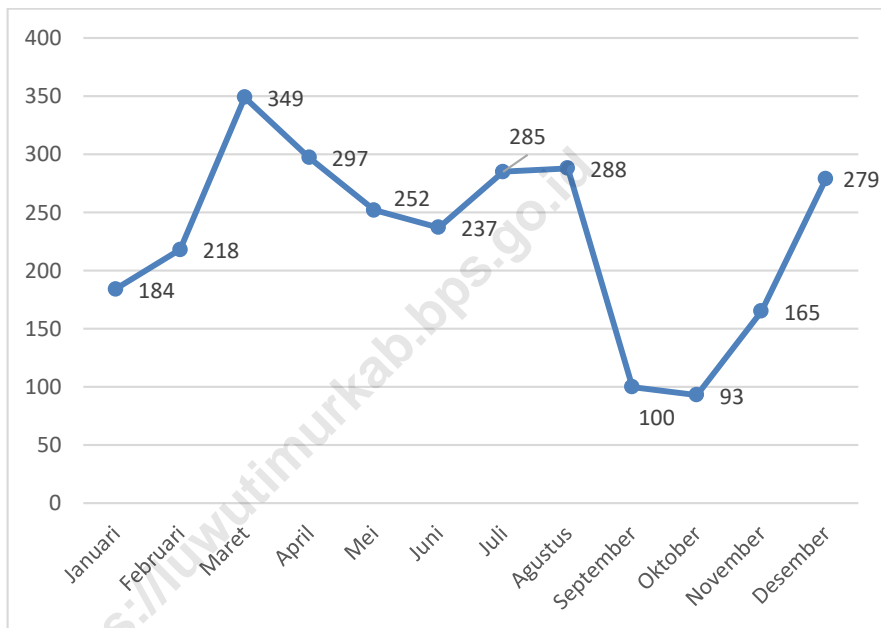


Gambar**Picture****2****Rata-rata Suhu Udara Menurut Bulan di Kabupaten Luwu Timur (hari), 2018*****Average Temperature by Month in Luwu Timur Regency (days), 2018***

Gambar
Picture

3

Jumlah Curah Hujan Menurut Bulan di Kabupaten Luwu Timur(mm³), 2018
Amount of Precipitation by Month in Luwu Timur Regency(mm³), 2018



1.1. KEADAAN GEOGRAFI/*GEOGRAPHY*

Tabel 1.1.1 **Letak Geografis dan Batas Administrasi Kabupaten Luwu Timur, 2018**
Table 1.1.1 ***Geographical Location and Administration Boundaries of Luwu Timur Regency, 2018***

1. LETAK GEOGRAFIS/*Geographical Location*

2° 03' 00" - 3° 03' 25" Lintang Selatan/*South Latitude*

119° 28' 56" - 121° 47' 27" Bujur Timur/*East Longitude*

2. BATAS-BATAS WILAYAH/*Administration Boundaries*

- SEBELAH UTARA/*North Side* : Propinsi Sulawesi Tengah/
Province of Central Sulawesi
- SEBELAH TIMUR/*East Side* : Propinsi Sulawesi Tengah/
Province of Central Sulawesi
- SEBELAH SELATAN/*South Side* : 1. Provinsi Sulawesi
Tenggara/*Province of
South-East Sulawesi*
2. Teluk Bone/*Gulf of Bone*
- SEBELAH BARAT/*West Side* : Kabupaten Luwu Utara/
Regency of Luwu Utara

3. LUAS WILAYAH/*Administration Area* : 6 944.88 Km²

Sumber : Bagian Pemerintahan Pemda Luwu Timur

Source : *Government Section of Local Government Luwu Timur Regency*

Luas Wilayah Menurut Kecamatan di Kabupaten Luwu Timur, 2018

Tabel 1.1.2
Table

Total Area by Subdistrict in Luwu Timur Regency, 2018

Kecamatan Subdistrict	Luas (km ²) Total Area (square.km)	Persentase Percentage
(1)	(2)	(3)
1 Burau	256,23	3,69
2 Wotu	130,52	1,88
3 Tomoni	230,09	3,31
4 Tomoni Timur	43,91	0,63
5 Angkona	147,24	2,12
6 Malili	921,20	13,26
7 Towuti	1 820,48	26,21
8 Nuha	808,27	11,64
9 Wasuponda	1 244,00	17,91
10 Mangkutana	1 300,96	18,73
11 Kalaena	41,98	0,60
Luwu Timur	6 944,88	100,00

Sumber : Bagian Pemerintahan Pemda Luwu Timur

Source : Government Section of Local Government Luwu Timur Regency

Tabel
Table 1.1.3

**Tinggi Wilayah di Atas Permukaan Laut (DPL) Menurut
Kecamatan di Kabupaten Luwu Timur, 2018**
*Height Above Mean Sea Level (AMSL) by Subdistrict in
Luwu Timur Regency, 2018*

	Kecamatan Subdistrict	Ibukota Kecamatan Capital of Subdistrict	Tinggi/Height (meter)
	(1)	(2)	(3)
1.	Burau	Burau	16,00
2.	Wotu	Bawalipu	18,00
3.	Tomoni	Mandiri	15,00
4.	Tomoni Timur	Kertoraharjo	15,00
5.	Angkona	Solo	3,00
6.	Malili	Puncak Indah	15,00
7.	Towuti	Langkea Raya	15,00
8.	Nuha	Sorowako	15,00
9.	Wasuponda	Ledu-Ledu	15,00
10.	Mangkutana	Wonorejo	68,00
11.	Kalaena	Kalaena Kiri	46,00

Sumber : Podes 2018
Source : Podes 2018

Tabel
Table 1.1.4

Jarak dari Ibukota Kecamatan ke Ibukota Kabupaten di Kabupaten Luwu Timur (km), 2018
Distance between Subdistrict Capital and Regency Capital in Luwu Timur Regency (km), 2018

	Kecamatan <i>Subdistrict</i>	Ibukota Kecamatan <i>Capital of Subdistrict</i>	Jarak ke Ibukota Kabupaten <i>Distance to Regency</i> <i>Capital</i>
	(1)	(2)	(3)
1	Burau	Burau	65
2	Wotu	Bawalipu	48
3	Tomoni	Mandiri	49
4	Tomoni Timur	Kertoraharjo	39
5	Angkona	Solo	32
6	Malili	Puncak Indah	10
7	Towuti	Langkea Raya	52
8	Nuha	Sorowako	57
9	Wasuponda	Ledu-Ledu	35
10	Mangkutana	Wonorejo	50
11	Kalaena	Kalaena Kiri	60

Sumber : Dinas Perhubungan Kabupaten Luwu Timur
Source : *Transportation Agency of Luwu Timur Regency*

1.2. IKLIM/*CLIMATE*

Tabel 1.2.1 Rata-Rata Suhu Udara, Kelembaban Udara, Tekanan Udara, Kecepatan Angin dan Jumlah Curah Hujan Menurut Stasiun di Provinsi Sulawesi Selatan, 2018
Table 1.2.1 *Average Temperature, Humidity, Atmospheric Pressure, Wind Velocity and Precipitation by Monitoring Station in Sulawesi Selatan Province, 2018*

Uraian	Stasiun Station		
	Maros	Hasanuddin	Maritim Poetere
(1)	(2)	(3)	(4)
Suhu/Temperature (°C)			
Maksimum/Maximum	31,4	32,2	32,2
Minimum/Minimum	24,0	23,2	24,7
Rata-rata/Average	27,2	27,1	28,0
Kelembaban Udara (persen) Humidity (percent)			
Maksimum/Maximum	90,0	90,0	90,0
Minimum/Minimum	68,0	71,0	70,0
Rata-rata/Average	80,0	80,0	80,0
Tekanan Udara/ Atmospheric Pressure (mb)			
	1 011,0	1 009,7	1 010,9
Kecepatan Angin/Wind Velocity (knot)			
	6,0	3,0	4,0
Curah Hujan/Precipitation (mm ³)			
	3 414,0	3 669,0	3 472,0

Sumber: Balai Besar Meteorologi Klimatologi dan Geofisika Wilayah IV Makassar
 Source: *Meteorology Climatology and Geophysical Regional IV Makassar*

Tabel 1.2.2 **Suhu Udara Maksimum, Minimum dan Rata-rata Menurut Bulan Stasiun Klimatologi Maros, 2018**
Table **Maximum, Minimum and Average Temperature by Month in Monitoring Station Climatologi Maros, 2018**

Bulan/Month	Suhu Udara Temperature (°C)		
	Maks Max	Min	Rata-rata Average
(1)	(2)	(3)	(4)
Januari/January	30,0	24,6	26,8
Februari/February	29,6	24,1	26,1
Maret/March	30,4	24,1	26,6
April/April	31,7	24,6	27,6
Mei/May	32,1	25,2	28,1
Juni/June	30,9	24,3	26,9
Juli/July	31,1	23,1	26,6
Agustus/August	32,3	23,1	27,2
September/September	33,5	22,8	27,9
Oktober/October	33,1	23,6	28,1
November/November	31,7	24,4	27,8
Desember/December	30,3	24,2	26,8

Sumber: Balai Besar Meteorologi Klimatologi dan Geofisika Wilayah IV Makassar
 Source: Meteorology Climatology and Geophysical Regional IV Makassar

Tabel 1.2.3 Suhu Udara Maksimum, Minimum dan Rata-rata Menurut Bulan Stasiun Meteorologi Hasanuddin, 2018
Table 1.2.3 Maximum, Minimum and Average Temperature by Month in Monitoring Station Meteorologi Hasanuddin, 2018

Bulan/Month	Suhu Udara Temperature (°C)		
	Maks Max	Min	Rata-rata Average
(1)	(2)	(3)	(4)
Januari/January	30,6	23,8	26,6
Februari/February	30,3	23,4	26,1
Maret/March	30,6	23,3	26,5
April/April	32,4	23,9	27,2
Mei/May	32,6	24,2	27,8
Juni/June	31,9	23,3	27,0
Juli/July	32	22,2	26,6
Agustus/August	33,6	22,1	27,3
September/September	34,5	21,8	27,6
Oktober/October	34,4	22,5	27,9
November/November	32,4	24,0	27,6
Desember/December	30,6	23,8	26,6

Sumber: Balai Besar Meteorologi Klimatologi dan Geofisika Wilayah IV Makassar
 Source: Meteorology Climatology and Geophysical Regional IV Makassar

Tabel
Table 1.2.4

Suhu Udara Maksimum, Minimum dan Rata-rata Menurut Bulan Stasiun Meteorologi Maritim Poetere, 2018
Maximum, Minimum and Average Temperature by Month in Monitoring Station Meteorologi Maritim Paotere, 2018

Bulan/Month	Suhu Udara Temperature (°C)		
	Maks Max	Min	Rata-rata Average
(1)	(2)	(3)	(4)
Januari/January	30,7	24,6	27,4
Februari/February	30,9	24,3	26,8
Maret/March	31,6	24,4	27,3
April/April	32,9	25	28,4
Mei/May	32,9	25,1	28,7
Juni/June	31,9	24,6	27,7
Juli/July	31,9	24,3	27,6
Agustus/August	32,7	24,3	28,1
September/September	33,1	24,5	28,3
Oktober/October	34,1	25,1	29,2
November/November	33,0	25,8	28,8
Desember/December	30,9	24,7	27,4

Sumber: Balai Besar Meteorologi Klimatologi dan Geofisika Wilayah IV Makassar
Source: Meteorology Climatology and Geophysical Regional IV Makassar

Tabel
Table 1.2.5

Rata-Rata Tekanan Udara, Kecepatan Angin dan Penyinaran Matahari Menurut Bulan di Stasiun Klimatologi Maros, 2018
Maximum, Minimum and Average Temperature by Month in Monitoring Station Climatologi Maros, 2018

Bulan/Month	Tekanan Udara Atmospheric Pressure (mb)	Kecepatan Angin/Wind Velocity (knot)	Penyinaran Matahari Duration of Sunshine (%)
(1)	(2)	(3)	(4)
Januari/January	1 010,5	6,0	40,0
Februari/February	1 012,5	5,0	32,0
Maret/March	1 010,3	6,0	52,0
April/April	1 010,1	6,0	82,0
Mei/May	1 010,3	6,0	67,0
Juni/June	1 011,3	5,0	63,0
Juli/July	1 010,9	5,0	74,0
Agustus/August	1 011,6	7,0	94,0
September/September	1 011,8	8,0	90,0
Oktober/October	1 011,7	7,0	91,0
November/November	1 011,2	6,0	66,0
Desember/December	1 010,0	7,0	55,0

Sumber: Balai Besar Meteorologi Klimatologi dan Geofisika Wilayah IV Makassar
Source: Meteorology Climatology and Geophysical Regional IV Makassar

Tabel 1.2.6 Rata-Rata Tekanan Udara, Kecepatan Angin dan Penyinaran Matahari Menurut Bulan di Stasiun Meteorologi Hasanuddin, 2018
Table 1.2.6 *Average Atmospheric Pressure, Wind Velocity and Duration of Sunshine by Month in Monitoring Station Meteorology Hasanuddin, 2018*

Bulan/Month	Tekanan Udara Atmospheric Pressure (mb)	Kecepatan Angin/Wind Velocity (knot)	Penyinaran Matahari Duration of Sunshine (%)
(1)	(2)	(3)	(4)
Januari/January	1 007,9	3	44
Februari/February	1 010,0	3	44
Maret/March	1 009,2	3	54
April/April	1 009,0	3	83
Mei/May	1 009,3	2	70
Juni/June	1 010,3	2	64
Juli/July	1 009,8	3	72
Agustus/August	1 010,5	3	94
September/September	1 010,7	3	91
Oktober/October	1 010,6	3	89
November/November	1 010,0	2	71
Desember/December	1 009,2	2	49

Sumber: Balai Besar Meteorologi Klimatologi dan Geofisika Wilayah IV Makassar
 Source: *Meteorology Climatology and Geophysical Regional IV Makassar*

Tabel
Table 1.2.7

Rata-Rata Tekanan Udara, Kecepatan Angin dan Penyinaran Matahari Menurut Bulan di Stasiun Meteorologi Maritim Poetere, 2018
Average Atmospheric Pressure, Wind Velocity and Duration of Sunshine by Month in Monitoring Station Meteorology Poetere Maritim, 2018

Bulan/Month	Tekanan Udara Atmospheric Pressure (mb)	Kecepatan Angin/Wind Velocity (knot)	Penyinaran Matahari Duration of Sunshine (%)
(1)	(2)	(3)	(4)
Januari/January	1 009,1	4	43
Februari/February	1 011,1	3	45
Maret/March	1 010,4	4	52
April/April	1 010,2	3	89
Mei/May	1 010,5	3	78
Juni/June	1 011,5	3	66
Juli/July	1 011,1	3	75
Agustus/August	1 011,7	4	96
September/September	1 012,0	4	92
Oktober/October	1 011,9	4	95
November/November	1 011,2	3	83
Desember/December	1 010,4	4	47

Sumber: Balai Besar Meteorologi Klimatologi dan Geofisika Wilayah IV Makassar
Source: *Meteorology Climatology and Geophysical Regional IV Makassar*

Tabel 1.2.8 **Jumlah Curah Hujan dan Hari Hujan Menurut Bulan di Kabupaten Luwu Timur, 2018**
Table 1.2.8 **Amount of Precipitation and Number of Rainy Days by Month in Luwu Timur Regency, 2018**

Bulan Month	Curah Hujan Precipitation (mm³)	Hari Hujan Rainy Days
(1)	(2)	(3)
Januari/January	184	18
Februari/February	218	16
Maret/March	349	20
April/April	297	17
Mei/May	252	18
Juni/June	237	20
Juli/July	285	16
Agustus/August	288	15
September/September	100	7
Oktober/October	93	6
November/November	165	12
Desember/December	279	17

Sumber : Dinas Pertanian Kabupaten Luwu Timur
 Source : Agriculture Service of Luwu Timur Regency

PEMERINTAHAN

Government



Secara Administratif, Kabupaten
Luwu Timur terbagi dalam
11 kecamatan yang terdiri dari
124 desa dan 3 kelurahan



Tahun 2018, dari 30 orang
Anggota DPRD,
29 orang diantaranya
berjenis kelamin laki-laki



Pada akhir tahun 2018, tercatat
sebanyak 3.740 PNS yang bekerja
di Pemerintah Daerah, dengan
61,23% berjenis kelamin perempuan

ULASAN**DESCRIPTION****Wilayah Administratif**

Secara administrator, Kabupaten Luwu Timur terbagi dalam 11 kecamatan yang terdiri dari 124 desa dan 3 Kelurahan. Kecamatan Burau dan Towuti memiliki desa terbanyak yaitu 18 desa.

Sumber Daya Manusia

Pada tahun 2018, Kabupaten Luwu Timur memiliki total 30 Anggota Dewan Perwakilan Rakyat (DPRD) yang terdiri dari 29 orang laki-laki dan 1 orang perempuan. Persentase terbanyak berasal dari Partai Golongan Karya yaitu 20 persen.

Pada akhir tahun 2018, tercatat sebanyak 3.740 Pegawai Negeri Sipil (PNS) yang bekerja di Pemerintah Daerah Luwu Timur. Jumlah PNS terbanyak bekerja di Sekolah Dasar (SD) yang tersebar di wilayah Luwu Timur yang mencapai jumlah 1.098 orang.

Berdasarkan jenis Kelamin, sebanyak 2.290 PNS adalah perempuan. Jumlah ini mencapai 61,23 persen dari jumlah keseluruhan PNS di Pemerintah Daerah Luwu Timur. Sedangkan dari segi Golongan Kepangkatan, sebanyak 2.511 atau 65,15 persen PNS merupakan Golongan III.

Administrative Area

Luwu Timur Regency has 11 subdistricts consist of 124 villages and 3 urban communities. Burau and Towuti Subdistricts have 18 villages each.

Human Resource

In 2018, Luwu Timur has 30 members in Regional House of Representatives (DPRD), comprising 29 men and 1 women. The highest percentage of the members in this institution came from Golongan Karya Party (20 percent).

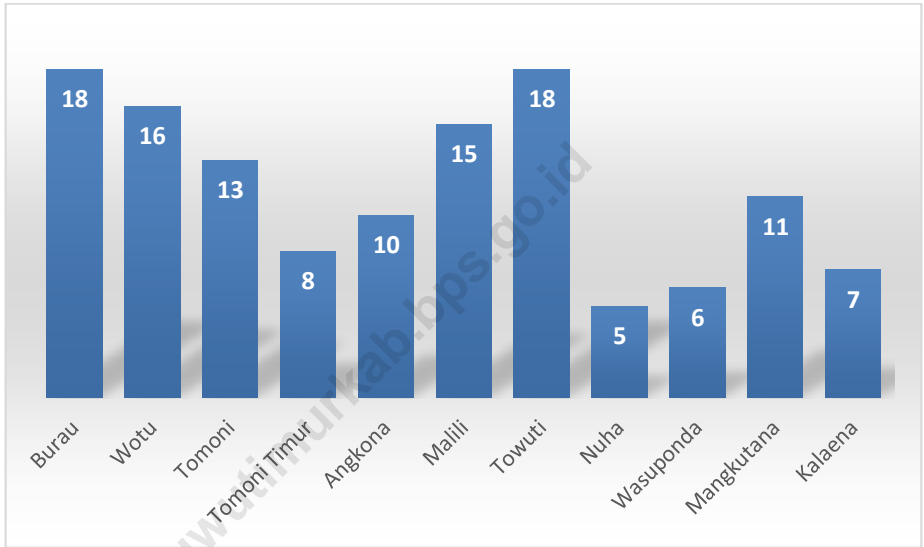
Up to the end of 2018, About 3.740 Civil Servants worked in Luwu Timur Regional Government. Most of Civil Servants worked in Elementary School about 1.098 Civil Servants.

Based of Gender, about 2.373 civil servants are women. This amounts to 60,77 percent of total civil servants in Luwu Timur Regional Government. In terms of the Heirarchy, about 2.511 or 65,15 percent civil servants are Class III.

Gambar
Picture

4

Jumlah Desa dan Kelurahan Menurut Kecamatan di Kabupaten Luwu Timur, 2018
Number of Villages by SubDistrict in Luwu Timur Regency, 2018



2.1 WILAYAH ADMINISTRATIF/*ADMINISTRATIVE AREA*

Tabel 2.1.1 Jumlah Desa/Kelurahan Menurut Kecamatan di Kabupaten Luwu Timur, 2018
Table 2.1.1 *Number of Villages by SubDistrict in Luwu Timur Regency, 2018*

	Kecamatan Subdistrict	Desa Village	Kelurahan Village
	(1)	(2)	(3)
1	Burau	18	-
2	Wotu	16	-
3	Tomoni	12	1
4	Tomoni Timur	8	-
5	Angkona	10	-
6	Malili	14	1
7	Towuti	18	-
8	Nuha	4	1
9	Wasuponda	6	-
10	Mangkutana	11	-
11	Kalaena	7	-
	Luwu Timur	124	3

Catatan : Kecamatan Wotu 1 desa persiapan

Note : *Wotu Subdistrict has 1 preparation village*

Sumber : Dinas Pemberdayaan Masyarakat dan Desa Kabupaten Luwu Timur

Source : *Community and Village Empowerment Service Luwu Timur Regency*

2.2 SUMBER DAYA MANUSIA/HUMAN RESOURCES

Jumlah Anggota Dewan Perwakilan Rakyat Daerah Menurut Partai Politik dan Jenis Kelamin di Kabupaten Luwu Timur, 2018

Tabel
Table 2.2.1

Number of Members of The Regional House of Representatives by Political Parties and Sex in Luwu Timur Regency, 2018

Partai Politik <i>Political Parties</i>	Jenis Kelamin/Sex		
	Laki-Laki <i>Male</i>	Perempuan <i>Female</i>	Jumlah <i>Total</i>
(1)	(2)	(3)	(4)
1. NasDem	4	0	4
2. PKB	1	0	1
3. PKS	2	0	2
4. PDI-P	3	0	3
5. Golongan Karya	6	0	6
6. Gerindra	4	0	4
7. Demokrat	3	0	3
6. PAN	3	1	4
7. PPP	1	0	1
8. Hanura	2	0	2
Luwu Timur	29	1	30

Sumber : Sekretariat DPRD Luwu Timur
Source : DPRD Secretariat of Luwu Timur Regency

Jumlah Anggota Dewan Perwakilan Rakyat Daerah Menurut Tingkat Pendidikan yang Ditamatkan dan Jenis Kelamin di Kabupaten Luwu Timur, 2018

Tabel 2.2.2 *Number of Members of The Regional House of Representatives by Educational Attainment and Sex in Luwu Timur Regency, 2018*

Pendidikan <i>Education</i>	Jenis Kelamin/Sex		
	Laki-Laki <i>Male</i>	Perempuan <i>Female</i>	Jumlah <i>Total</i>
(1)	(2)	(3)	(4)
1. <SLTA	-	-	-
2. SLTA	6	-	6
3. D1-D3	1	-	1
4. S1	15	1	16
5. S2/S3	7	-	7
Luwu Timur	29	1	30

Sumber : Sekretariat DPRD Luwu Timur

Source : *DPRD Secretariat of Luwu Timur Regency*

Tabel 2.2.3 **Jumlah Peraturan Daerah Dewan Perwakilan Rakyat Daerah Kabupaten Luwu Timur, 2016-2018**
Table *Number of Decision and Regional Regulation of Regional Parlement in Luwu Timur Regency, 2016-2018*

Produk Product	2016	2017	2018
(1)	(2)	(3)	(4)
Peraturan Daerah <i>Regional Regulation</i>	11	10	11
Luwu Timur	11	10	11

Sumber : Sekretariat DPRD Luwu Timur

Source : *DPRD Secretariat of Luwu Timur Regency*

Jumlah Pegawai Negeri Sipil Menurut Dinas/Instansi Pemerintah dan Jenis Kelamin di Kabupaten Luwu Timur, 2018

Tabel 2.2.4
Table Number of Civil Servants by Institution/Office and Sex in Luwu Timur Regency, 2018

	Dinas/Instansi Pemerintahan <i>Unit of Work</i>	Jenis Kelamin/Sex		
		Laki-Laki <i>Male</i>	Perempuan <i>Female</i>	Jumlah <i>Total</i>
	(1)	(2)	(3)	(4)
1.	Sekretariat Daerah	40	33	73
2.	Sekretariat DPRD	12	10	22
3.	Inspektorat Kabupaten	22	17	39
4.	Badan Perencanaan, Penelitian dan Pengembangan Daerah	21	9	30
5.	Badan Pengelolaan Keuangan Daerah	21	22	43
6.	Badan Kepegawaian dan Pengembangan Sumber Daya Manusia	12	14	26
7.	Badan Penanggulangan Bencana Daerah	14	6	20
8.	Dinas Pertanian	129	83	212
9.	Dinas Transmigrasi, Tenaga Kerja dan Perindustrian	17	13	30
10.	Dinas Perumahan, Kawasan Permukiman dan Pertanahan	24	4	28
11.	Dinas Pekerjaan Umum dan Penataan Ruang	84	13	97
12.	Dinas Perdagangan, Koperasi, Usaha Kecil dan Menengah	10	12	22
13.	Dinas Kesehatan	18	44	62
14.	Dinas Pengendalian Penduduk dan Keluarga Berencana	4	11	15
	Sub Jumlah	428	291	719

Lanjutan Tabel/*Continued Table 2.2.4*

Dinas/Instansi Pemerintahan <i>Unit of Work</i>	Jenis Kelamin/Sex		
	Laki-Laki <i>Male</i>	Perempuan <i>Female</i>	Jumlah <i>Total</i>
(1)	(2)	(3)	(4)
15. Dinas Lingkungan Hidup	12	8	20
16. Dinas Kelautan, Perikanan dan pangan	16	12	28
17. Dinas Kependudukan dan Pencatatan Sipil	10	10	20
18. Dinas Perhubungan	23	5	28
19. Dinas Pendidikan	43	19	62
20. Dinas Pariwisata, Kebudayaan, Pemuda dan Olahraga	14	15	29
21. Dinas Komunikasi dan Informatika	13	8	21
22. Dinas Penanaman Modal dan Pelayanan Terpadu Satu Pintu	8	11	19
23. Dinas Sosial, Pemberdayaan Perempuan dan Perlindungan Anak	10	9	19
24. Satuan Polisi Pamong Praja dan Pemadam Kebakaran	44	6	50
25. Dinas Perpustakaan dan Kearsipan	6	17	23
26. Dinas Pemberdayaan Masyarakat dan Desa	7	10	17
27. Rumah Sakit Umum Daerah I Lagaligo	44	163	207
28. Kantor Kesatuan Bangsa dan Politik	2	5	7
29. Kantor Camat Burau	20	5	25
30. Kantor Camat Wotu	16	6	22
31. Kantor Camat Tomoni	10	7	17
Sub Jumlah	298	316	614

Lanjutan Tabel/*Continued Table 2.2.4*

Dinas/Instansi Pemerintahan <i>Unit of Work</i>	Jenis Kelamin/ <i>Sex</i>		
	Laki-Laki <i>Male</i>	Perempuan <i>Female</i>	Jumlah <i>Total</i>
(1)	(2)	(3)	(4)
32. Kantor Camat Tomoni Timur	10	6	16
33. Kantor Camat Mangkutana	13	7	20
34. Kantor Camat Kalaena	12	4	16
35. Kantor Camat Angkona	15	4	19
36. Kantor Camat Malili	10	9	19
37. Kantor Camat Wasuponda	5	11	16
38. Kantor Camat Towuti	8	17	25
39. Kantor Camat Nuha	3	11	14
40. Kelurahan Tomoni Kec.Tomoni	8	2	10
41. Kelurahan Malili Kec.Malili	5	0	5
42. Kelurahan Magani Kec.Nuha	2	5	7
43. Puskesmas Burau	4	51	55
44. Puskesmas Wotu	9	43	52
45. Puskesmas Tomoni	4	39	43
46. Puskesmas Tomoni Timur	4	31	35
47. Puskesmas Mangkutana	10	45	55
48. Puskesmas Kalaena	6	29	35
Sub Jumlah	128	314	442

Lanjutan Tabel/*Continued Table 2.2.4*

Dinas/Instansi Pemerintahan <i>Unit of Work</i>	Jenis Kelamin/ <i>Sex</i>		
	Laki- Laki <i>Male</i>	Perempuan <i>Female</i>	Jumlah <i>Total</i>
(1)	(2)	(3)	(4)
49. Puskesmas Angkona	10	32	42
50. Puskesmas Malili	7	66	73
51. Puskesmas Lakawali Kec. Malili	4	13	17
52. Puskesmas Lampia Kec. Malili	2	26	28
53. Puskesmas Wasuponda	3	42	45
54. Puskesmas Parumpanai kec. Wasuponda	2	7	9
55. Puskesmas Wawondula Kec. Towuti	5	46	51
56. Puskesmas Timampu Kec. Towuti	4	23	27
57. Puskesmas Mahalona Kec. Towuti	8	14	22
58. Puskesmas Bantilang Kec. Towuti	6	18	24
59. Puskesmas Nuha	3	61	64
60. TK	1	40	41
61. SD	362	736	1 098
62. SMP	235	303	538
Sub Jumlah	652	1 427	2 079
Jumlah/Total	1 505	2 349	3 854

Sumber: Badan Kepegawaian dan Pengembangan Sumber Daya Manusia Kabupaten Luwu Timur

Source: *Human Resource and Development Agency of Luwu Timur Regency*

Tabel 2.2.5 Jumlah Pegawai Negeri Sipil Menurut Jabatan dan Jenis Kelamin di Kabupaten Luwu Timur, 2018
Table *Number of Civil Servants by Occupation and Sex in Luwu Timur Regency, 2018*

Jabatan Occupation	Laki-Laki Male	Perempuan Female	Jumlah Total
(1)	(2)	(3)	(4)
Fungsional Tertentu/ <i>Specific Functional</i>	972	1 778	2 750
Fungsional Umum/Staf/ <i>General Functional</i>	241	353	594
Struktural/ <i>Structural</i>	292	218	510
Jumlah/Total	1 505	2 349	3 854
<i>Eselon V/ 5th Echelon</i>	0	0	0
<i>Eselon IV/ 4th Echelon</i>	173	177	350
<i>Eselon III/ 3rd Echelon</i>	96	37	133
<i>Eselon II/ 2nd Echelon</i>	23	4	27
<i>Eselon I/ 1st Echelon</i>	0	0	0
Jumlah/Total	292	218	510

Sumber: Badan Kepegawaian dan Pengembangan Sumber Daya Manusia Kabupaten Luwu Timur
 Source: *Human Resource and Development Agency of Luwu Timur Regency*

Tabel 2.2.6 Jumlah Pegawai Negeri Sipil Menurut Tingkat Pendidikan dan Jenis Kelamin di Kabupaten Luwu Timur, 2018
Table *Number of Civil Servants by Educational Level and Sex in Luwu Timur Regency, 2018*

Tingkat Pendidikan <i>Educational Level</i>	Laki-Laki <i>Male</i>	Perempuan <i>Female</i>	Jumlah <i>Total</i>
(1)	(2)	(3)	(4)
Sampai dengan SD / Up to <i>Primary School</i>	16	0	16
SLTP/Sederajat / <i>General/Vocational Junior High School</i>	10	2	12
SMA/Sederajat / <i>General/Vocational Senior High School</i>	328	180	508
Diploma I, II/Akta I, II / <i>Diploma I, II/Akta I, II</i>	163	577	740
Diploma III/Akta III/Sarjana Muda/ <i>Diploma III/Akta III/Bachelor</i>	928	1 550	2 478
Tingkat Sarjana/Doktor/Ph.D / <i>University Graduates</i>	60	40	100
Jumlah/ Total	1 505	2 349	3 854

Sumber: Badan Kepegawaian dan Pengembangan Sumber Daya Manusia Kabupaten Luwu Timur

Source: *Human Resource and Development Agency of Luwu Timur Regency*

Tabel 2.2.7 Jumlah Pegawai Negeri Sipil Menurut Tingkat Kepangkatan dan Jenis Kelamin di Kabupaten Luwu Timur, 2018
Table 2.2.7 *Number of Civil Servants by Hierarchy and Sex in Luwu Timur Regency, 2018*

Pangkat/Golongan/Ruang <i>Hierarchy</i>	Laki-Laki <i>Male</i>	Perempuan <i>Female</i>	Jumlah <i>Total</i>
(1)	(2)	(3)	(4)
1. I/A (Juru Muda)	0	0	0
2. I/B (Juru Muda Tingkat I)	3	0	3
3. I/C (Juru)	7	0	7
4. I/D (Juru Tingkat I)	4	1	5
Golongan I/ Range I	14	1	15
5. II/A (Pengatur Muda)	46	10	56
6. II/B (Pengatur Muda Tingkat I)	65	36	101
7. II/C (Pengatur)	136	124	260
8. II/D (Pengatur Tingkat I)	70	85	155
Golongan II/ Range II	317	255	572
9. III/A (Penata Muda)	190	419	609
10. III/B (Penata Muda Tingkat I)	169	508	677
11. III/C (Penata)	211	449	660
12. III/D (Penata Tingkat I)	231	334	565
Golongan III/ Range III	801	1 710	2 511
13. IV/A (Pembina)	165	197	362
14. IV/B (Pembina Tingkat I)	182	179	361
15. IV/C (Pembina Utama Muda)	25	7	32
16. IV/D (Pembina Utama Madya)	1	0	1
17. IV/E (Pembina Utama)	0	0	0
Golongan IV/ Range IV	373	383	756
Jumlah/ Total	1 505	2 349	3 854

Sumber: Badan Kepegawaian dan Pengembangan Sumberdaya Manusia Kabupaten Luwu Timur
 Source: *Human Resource and Development Agency of Luwu Timur Regency*

Tabel 2.2.8 Jumlah Pegawai Negeri Sipil Menurut Dinas/Instansi Pemerintah dan Agama di Kabupaten Luwu Timur, 2018
Table 2.2.8 *Number of Civil Servants by Institution/Office and Religion in Luwu Timur Regency, 2018*

Dinas/Instansi Pemerintahan <i>Unit of Work</i>	Agama/Religion				Jumlah <i>Total</i>
	Islam	Kristen/ Protestan	Katholik	Hindu	
(1)	(2)	(3)	(4)	(5)	(8)
1. Sekretariat Daerah	63	8	1	1	73
2. Sekretariat DPRD	19	3	0	0	22
3. Inspektorat Kabupaten	32	7	0	0	39
4. Badan Perencanaan, Penelitian dan Pengembangan Daerah	28	2	0	0	30
5. Badan Pengelolaan Keuangan Daerah	40	2	0	1	43
6. Badan Kepegawaian dan Pengembangan Sumber Daya Manusia	24	2	0	0	26
7. Badan Penanggulangan Bencana Daerah	17	2	0	1	20
8. Dinas Pertanian	146	49	6	11	212
9. Dinas Transmigrasi, Tenaga Kerja dan Perindustrian	27	3	0	0	30
10. Dinas Perumahan, Kawasan Permukiman dan Pertanahan	22	5	1	0	28
11. Dinas Pekerjaan Umum dan Penataan Ruang	68	20	3	6	97
12. Dinas Perdagangan, Koperasi, Usaha Kecil dan Menengah	21	1	0	0	22
13. Dinas Kesehatan	53	9	0	0	62
14. Dinas Pengendalian Penduduk dan Keluarga Berencana	10	3	1	1	15
Sub Jumlah	570	116	12	21	719

Lanjutan Tabel/*Continued Table 2.2.8*

Dinas/Instansi Pemerintahan <i>Unit of Work</i>	Agama/Religion				Jumlah <i>Total</i>
	Islam	Kristen/ Protestan	Katholik	Hindu	
(1)	(2)	(3)	(4)	(5)	(8)
15. Dinas Lingkungan Hidup	20	0	0	0	20
16. Dinas Kelautan, Perikanan dan pangan	24	4	0	0	28
17. Dinas Kependudukan dan Pencatatan Sipil	16	4	0	0	20
18. Dinas Perhubungan	19	7	2	0	28
19. Dinas Pendidikan	54	2	0	6	62
20. Dinas Pariwisata, Kebudayaan, Pemuda dan Olahraga	25	3	1	0	29
21. Dinas Komunikasi dan Informatika	19	2	0	0	21
22. Dinas Penanaman Modal dan Pelayanan Terpadu Satu Pintu	17	2	0	0	19
23. Dinas Sosial, Pemberdayaan Perempuan dan Perlindungan Anak	18	1	0	0	19
24. Satuan Polisi Pamong Praja dan Pemadam Kebakaran	36	8	1	5	50
25. Dinas Perpustakaan dan Kearsipan	20	3	0	0	23
26. Dinas Pemberdayaan Masyarakat dan Desa	15	1	0	1	17
27. Rumah Sakit Umum Daerah I Lagaligo	169	26	5	7	207
28. Kantor Kesatuan Bangsa dan Politik	5	2	0	0	7
29. Kantor Camat Burau	24	1	0	0	25
30. Kantor Camat Wotu	21	0	0	1	22
31. Kantor Camat Tomoni	14	3	0	0	17
Sub Jumlah	516	69	9	20	614

Lanjutan Tabel/*Continued Table 2.2.8*

Dinas/Instansi Pemerintahan <i>Unit of Work</i>	Agama/ <i>Religion</i>				Jumlah <i>Total</i>
	Islam	Kristen/ Protestan	Katolik	Hindu	
(1)	(2)	(3)	(4)	(5)	(8)
32. Kantor Camat Tomoni Timur	9	3	0	4	16
33. Kantor Camat Mangkutana	13	7	0	0	20
34. Kantor Camat Kalaena	14	1	0	1	16
35. Kantor Camat Angkona	12	2	0	5	19
36. Kantor Camat Malili	19	0	0	0	19
37. Kantor Camat Wasuponda	8	8	0	0	16
38. Kantor Camat Towuti	20	5	0	0	25
39. Kantor Camat Nuha	11	3	0	0	14
40. Kelurahan Tomoni Kec.Tomoni	8	2	0	0	10
41. Kelurahan Malili Kec.Malili	5	0	0	0	5
42. Kelurahan Magani Kec.Nuha	7	0	0	0	7
43. Puskesmas Burau	43	11	0	1	55
44. Puskesmas Wotu	42	6	2	2	52
45. Puskesmas Tomoni	28	13	2	0	43
46. Puskesmas Tomoni Timur	22	8	1	4	35
47. Puskesmas Mangkutana	38	15	0	2	55
48. Puskesmas Kalaena	19	8	1	7	35
Sub Jumlah	318	92	6	26	442

Lanjutan Tabel/*Continued Table 2.2.8*

Dinas/Instansi Pemerintahan <i>Unit of Work</i>	Agama/ <i>Religion</i>				Jumlah <i>Total</i>
	Islam	Kristen/ Protestan	Katholik	Hindu	
(1)	(2)	(3)	(4)	(5)	(8)
49. Puskesmas Angkona	26	10	3	3	42
50. Puskesmas Malili	65	5	3	0	73
51. Puskesmas Lakawali Kec. Malili	17	0	0	0	17
52. Puskesmas Lampia Kec. Malili	26	2	0	0	28
53. Puskesmas Wasuponda	27	15	3	0	45
54. Puskesmas Parumpanai kec. Wasuponda	9	0	0	0	9
55. Puskesmas Wawondula Kec. Towuti	32	18	1	0	51
56. Puskesmas Timampu Kec. Towuti	21	6	0	0	27
57. Puskesmas Mahalona Kec. Towuti	20	1	1	0	22
58. Puskesmas Bantilang Kec. Towuti	22	2	0	0	24
59. Puskesmas Nuha	50	11	2	1	64
60. TK	35	5	1	0	41
61. SD	798	212	11	77	1 098
62. SMP	386	116	7	29	538
Sub Jumlah	1 534	403	32	110	2 079
Jumlah/Total	2 938	680	59	177	3 854

Sumber: Badan Kepegawaian dan Pengembangan Sumberdaya Manusia Kabupaten Luwu Timur
 Source: *Human Resource and Development Agency of Luwu Timur Regency*

Tabel 2.2.9 **Jumlah Personil TNI dan Polri menurut Kepangkatan dan Jenis Kelamin Kabupaten Luwu Timur Tahun 2018**
Table 2.2.9 **Number of TNI and Polri Personnel According to the Rank and Gender of Luwu Timur Regency in 2018**

Kepangkatan Rank	Laki-laki Male	Perempuan Female	Jumlah Total
(1)	(2)	(3)	(3)
Perwira Tinggi			
TNI	0	0	0
Polri	0	0	0
Perwira Menengah			
TNI	1	1	2
Polri	5	0	5
Perwira Pertama			
TNI	4	0	4
Polri	42	0	42
Bintara Tinggi			
TNI	4	0	4
Polri	98	0	98
Bintara			
TNI	47	0	47
Polri	233	19	252
Tamtama			
TNI	13	0	13
Polri	0	0	0
Luwu Timur	447	20	467

Sumber : Dinas Pemberdayaan Masyarakat dan Desa Kabupaten Luwu Timur

Source : Community and Village Empowerment Service Luwu Timur Regency

2.3 SERTIPIKAT TANAH/*LAND CERTIFICATE*

Tabel 2.3 Banyaknya Sertipikat Tanah yang Dikeluarkan menurut Kecamatan dan Jenis Hak Atas Tanah Tahun 2018
Table 2.3 *Number of Land Certificates Issued by Subdistrict and Type of Land Rights in 2018*

Kecamatan <i>Subdistrict</i>	Hak Milik <i>Right of Ownership</i>	Hak Atas Tanah/ <i>Land Rights</i>			Jumlah <i>Total</i>
		Hak Guna Bangunan	Hak Guna Usaha	Hak Pakai	
(1)	(2)	(3)	(4)	(5)	(7)
1 Burau	923	-	-	10	933
2 Wotu	437	-	-	-	437
3 Tomoni	3 649	-	-	1	3 650
4 Tomoni Timur	5	1	-	-	6
5 Angkona	13	1	-	-	14
6 Malili	65	3	-	-	68
7 Towuti	554	-	-	-	554
8 Nuha	5	-	-	-	5
9 Wasuponda	264	-	-	-	264
10 Mangkutana	2 097	-	-	-	2 097
11 Kalaena	6	-	-	-	6
Jumlah/Total	8 018	5	0	11	8 034

Sumber : Kantor Pertanahan Kabupaten Luwu Timur

Source : *Land Office of Luwu Timur Regency*

PENDUDUK DAN KETENAGAKERJAAN

Population and Employment

Proyeksi Penduduk 2018



Pencari Kerja



Jumlah **PENCARI KERJA**
PEREMPUAN sebanyak

3.592 ORANG



Jumlah **PENCARI KERJA**
LAKI-LAKI sebanyak

3.592 ORANG

PENJELASAN TEKNIS

1. Sumber utama data kependudukan adalah sensus penduduk yang dilaksanakan setiap sepuluh tahun sekali. Sensus penduduk telah dilaksanakan sebanyak enam kali sejak Indonesia merdeka, yaitu tahun 1961, 1971, 1980, 1990, 2000, dan 2010.

Di dalam sensus penduduk, pencacahan dilakukan terhadap seluruh penduduk yang berdomisili di wilayah teritorial Indonesia termasuk warga negara asing kecuali anggota korps diplomatik negara sahabat beserta keluarganya.

Metode pengumpulan data dalam sensus dilakukan dengan wawancara antara petugas sensus dengan responden dan juga melalui *e-census*. Pencatatan penduduk menggunakan konsep *usual residence*, yaitu konsep di mana penduduk biasa bertempat tinggal. Bagi penduduk yang bertempat tinggal tetap dicacah di mana mereka biasa tinggal, sedangkan untuk penduduk yang

TECHNICAL NOTES

1. *The main source of demographic data is population census, which is conducted every ten years. Population Census has been conducted six times since Indonesia's independence: 1961, 1971, 1980, 1990, 2000, and 2010.*

The population census enumerates all residents who domicile in the entire territory of Indonesia including foreign citizens except the diplomatic corps members and their families.

The method of data collection in a population census involves interviewing respondents and conducting e-census. Enumeration of the population uses the concept of "usual residence", which is the concept of "places where people usually live". De jure was applied to the permanent residents, while de facto was applied to non-permanent residents. The

tidak bertempat tinggal tetap dicacah di tempat di mana mereka ditemukan petugas sensus pada malam 'Hari Sensus'. Termasuk penduduk yang tidak bertempat tinggal tetap adalah tuna wisma, awak kapal berbendera Indonesia, penghuni perahu/rumah apung, masyarakat terpencil/terasing, dan pengungsi. Bagi mereka yang mempunyai tempat tinggal tetap dan sedang bepergian ke luar wilayah lebih dari enam bulan, tidak dicacah di tempat tinggalnya, tetapi dicacah di tempat tujuannya.

Untuk tahun yang tidak dilaksanakan sensus penduduk, data kependudukan diperoleh dari hasil proyeksi penduduk. Proyeksi penduduk merupakan suatu perhitungan ilmiah yang didasarkan pada asumsi dari komponen - komponen perubahan penduduk, yaitu kelahiran, kematian, dan migrasi. Proyeksi penduduk Indonesia 2010–2035 menggunakan data dasar penduduk hasil SP2010.

permanent residents were enumerated in place where they normally live, the non-permanent residents were enumerated where they were found by the enumerators, on the night of 'Census Day'. The non permanent residents include homeless people, ship crew, boat people, remote area community, and internally displaced persons. Those who had permanent residence and had been travelling away from their home for six months or more were not enumerated in their permanent place, but in the place where they were during the census.

For the periods where the population census is not conducted, population projection is done to estimate population during those years. The population projection is an estimate based on the demographic components, such as birth, death, and migration. Indonesia's 2010–2035 population projection used the 2010 Population Census as the base population.

2. **Penduduk Indonesia** adalah semua orang yang berdomisili di wilayah teritorial Indonesia selama 6 bulan atau lebih dan atau mereka yang berdomisili kurang dari 6 bulan tetapi bertujuan menetap.
2. ***The population of Indonesia** are all residents of the entire territory of Indonesia who have stayed for six months or longer, and those who intended to stay more than six months even though their length of stay is less than six months.*
3. **Laju pertumbuhan penduduk** adalah angka yang menunjukkan persentase penambahan penduduk dalam jangka waktu tertentu.
3. ***The growth rate of population** is the number that show percentage of population growth within a specified period.*
4. **Kepadatan penduduk** adalah rasio banyaknya penduduk per kilometer persegi.
4. ***Population density** is ratio of population per square kilometer.*
5. **Rasio jenis kelamin** adalah perbandingan antara penduduk laki-laki dan penduduk perempuan pada suatu wilayah dan waktu tertentu. Biasanya dinyatakan dengan banyaknya penduduk laki-laki untuk 100 penduduk perempuan.
5. ***Sex ratio** is the ratio of males population to females population in a given area and time, usually expressed as the number of males for every 100 females.*
6. **Distribusi penduduk** adalah pola persebaran penduduk di suatu wilayah, baik berdasarkan batas-
6. ***Population distribution** is the pattern of population distribution in an area, either*

batas geografis maupun berdasarkan batas-batas administrasi pemerintahan.

by geographic boundaries or by government administrative boundaries.

7. **Komposisi penduduk** adalah pola persebaran penduduk menurut karakteristiknya, contoh: penduduk menurut kelompok umur, penduduk menurut jenis kelamin

7. **Population composition** is the pattern of population distribution by its characteristics, example: population by age group, population by sex

8. **Rumah tangga** adalah seseorang atau sekelompok orang yang mendiami sebagian atau seluruh bangunan fisik/sensus dan biasanya tinggal bersama serta pengelolaan makan dari satu dapur. Yang dimaksud makan dari satu dapur adalah jika pengurusan kebutuhan sehari-harinya dikelola bersama-sama menjadi satu.

8. **Household** is an individual or group of people living in a physical/census building unit or part of it and usually commit on a common provision for food and other essentials of living. Common provision for food means one organising daily needs for all of household members.

9. **Anggota rumah tangga** adalah semua orang yang biasanya bertempat tinggal di suatu rumah tangga, baik yang berada di rumah pada waktu pencacahan maupun yang sementara tidak ada.

9. **Household member** are those who usually lives in a household regardless of their location at the time of enumeration.

10. **Rata-rata anggota rumah tangga** adalah angka yang menunjukkan rata-rata jumlah anggota rumah tangga per rumah tangga.
10. **Average household size** is the average number of household members per household.
11. **Penduduk usia kerja** adalah penduduk yang berumur 15 tahun ke atas.
11. **Working age population** is persons of 15 years and over.
12. **Angkatan kerja** adalah penduduk usia kerja (15 tahun ke atas) yang bekerja, punya pekerjaan namun sementara tidak bekerja, dan pengangguran.
12. **Labor force or economically active** are persons of 15 years and over, who were working, temporarily absent from work but having jobs, and unemployment.
13. **Bekerja** adalah kegiatan ekonomi yang dilakukan oleh seseorang dengan maksud memperoleh atau membantu memperoleh pendapatan atau keuntungan dan lamanya bekerja paling sedikit 1 jam secara terus menerus dalam seminggu yang lalu (termasuk pekerja keluarga tanpa upah yang membantu dalam suatu usaha/kegiatan ekonomi).
13. **Working** is economic activity conducted by a person and intended to earn income by doing work or helping to do work at least one hour continuously during the reference week (including unpaid family worker/s for any economic activity).
14. **Jumlah jam kerja seluruhnya** adalah jumlah jam kerja yang digunakan untuk bekerja (tidak
14. **Total working hours** is the total hours spent by an employee to perform all jobs (excluding the

POPULATION AND EMPLOYMENT

termasuk jam kerja istirahat resmi dan jam kerja yang digunakan untuk hal-hal di luar pekerjaan).

time used for other activities which are not classified as work).

15. **Lapangan usaha** adalah bidang kegiatan dari pekerjaan/tempat bekerja di mana seseorang bekerja. Klasifikasi lapangan usaha mengikuti Klasifikasi Baku Lapangan Usaha Indonesia (KBLI) dalam 1 digit.

15. **Industry** is field of a person's activity or establishment. The classification of industries follows the Indonesia Standard Industrial Classification (KBLI) in one digit.

16. **Status pekerjaan** adalah kedudukan seseorang dalam unit usaha/kegiatan dalam melakukan pekerjaan.

16. **Employment status** is the status of a person at his place of work or establishment where he was employed.

17. **Berusaha sendiri tanpa dibantu orang lain** adalah bekerja atau berusaha dengan menanggung risiko secara ekonomis, yaitu dengan tidak kembalinya ongkos produksi yang telah dikeluarkan dalam rangka usahanya tersebut, serta tidak menggunakan pekerja dibayar maupun pekerja tak dibayar, termasuk yang sifat pekerjaannya memerlukan teknologi atau keahlian khusus.

17. **Own-account worker** is a person who works at his own risk, that is with no return on production costs that have been incurred in the framework of the business, without assisted by paid per mount worker or unpaid worker include technical job or skill job.

18. **Berusaha dibantu buruh tidak tetap/buruh tidak dibayar** adalah bekerja atau berusaha atas risiko sendiri, dan menggunakan buruh/pekerja tak dibayar dan atau buruh/pekerja tidak tetap.

18. **Employer assisted by temporary workers/unpaid worker** is a person who works at his own risk and assisted by temporary worker/unpaid worker.

19. **Berusaha dibantu buruh tetap/buruh dibayar** adalah berusaha atas risiko sendiri dan mempekerjakan paling sedikit satu orang buruh/pekerja tetap yang dibayar.

19. **Employer assisted by permanent workers/paid workers** is a person who does his business at her/his own risk at least one assisted by paid permanent worker.

20. **Buruh/karyawan/pegawai** adalah seseorang yang bekerja pada orang lain atau instansi/kantor/perusahaan secara tetap dengan menerima upah/gaji baik berupa uang maupun barang. Buruh yang tidak mempunyai majikan tetap, tidak digolongkan sebagai buruh/karyawan, tetapi sebagai pekerja bebas. Seseorang dianggap memiliki majikan tetap jika memiliki 1 (satu) majikan (orang/rumah tangga) yang sama dalam sebulan terakhir, khusus pada sektor bangunan

20. **Employee** is a person who work permanently for other people or institution/office/company and gains some money/cash or goods as wage/salary. Labor who have no permanent employer is not categorized as a laborer/worker/employee but casual worker. A laborers in general is considered to have a permanent employer if he has the same employer during the past month, particularly for building construction sector is 3 months. If the employer is an institution, more than 1 (one)

batasannya tiga bulan. Apabila majikannya instansi/lembaga, boleh lebih dari satu.

21. **Pekerja bebas** adalah seseorang yang bekerja pada orang lain/majikan/institusi yang tidak tetap (lebih dari 1 majikan dalam sebulan terakhir) di usaha pertanian baik berupa usaha rumah tangga maupun bukan usaha rumah tangga, ataupun di nonpertanian atas dasar balas jasa dengan menerima upah atau imbalan baik berupa uang maupun barang, dan baik dengan sistem pembayaran harian maupun borongan

22. **Pekerja tak dibayar** adalah seseorang yang bekerja membantu usaha untuk memperoleh penghasilan/keuntungan yang dilakukan oleh salah seorang anggota rumah tangga atau bukan anggota rumah tangga tanpa mendapat upah/gaji baik berupa uang maupun barang.

employer is allowed.

21. **Casual employee** is a person who does not work permanently for other people/employer/institution (more than 1 employer during the last 1 month) in agricultural sector, either home industry or not home industry, or in non-agricultural sector based on remuneration paid with money or goods, and based on daily or contact payment system.

22. **Unpaid worker** is a person who intended to work without pay either with money or good, in an establishment run by other members of the family, relative or neighbour.

ULASAN**DESCRIPTION****Penduduk**

Penduduk Kabupaten Luwu Timur berdasarkan proyeksi penduduk tahun 2018 sebanyak 293.822 jiwa yang terdiri atas 151.020 jiwa penduduk laki-laki dan 142.802 jiwa penduduk perempuan. Dibandingkan dengan proyeksi jumlah penduduk tahun 2017, penduduk Luwu Timur mengalami pertumbuhan sebesar 2,15 persen. Sementara itu besarnya angka rasio jenis kelamin tahun 2018 penduduk laki-laki terhadap penduduk perempuan sebesar 106.

Kepadatan penduduk di Kabupaten Luwu Timur tahun 2018 mencapai 42.308 jiwa/km². Kepadatan Penduduk di kecamatan cukup beragam dengan kepadatan penduduk tertinggi terletak di kecamatan Tomoni Timur dengan kepadatan sebesar 288.089 jiwa/km² dan terendah di Kecamatan Towuti sebesar 16.493 jiwa/km².

Population

Luwu Timur population based population projections for 2018 were 293.822 people consisting of 151.020 inhabitants of the male and 142.802 female population people. This compares with a total Luwu Timur Population in 2017, the Population growth of Luwu Timur are 2,15 percent. While the magnitude of the sex ratio in 2018 the male population towards the female population are 106.

Population density of Luwu Timur Regency in 2018 reached 42.308 people/km². Population density in subdistricts are quite diverse with the highest population density of subdistrict is located in the Tomoni Timur subdistrict with the number of density are 288.089 people/km² and the lowest in Towuti Subdistrict with 16.493 people/km².

Ketenagakerjaan

Jumlah Pencari Kerja Terdaftar di Kabupaten Luwu Timur Pada Dinas Sosial Tenaga Kerja dan Transmigrasi Sosial Kabupaten Luwu Timur pada Tahun 2018 sebanyak 5.259 orang.

Perbandingan pencari kerja perempuan lebih sedikit dibandingkan laki-laki, tercatat pada tahun 2018 sebanyak 3.907 laki-laki dan 3.592 perempuan pencari kerja yang terdaftar.

Proporsi terbesar pencari kerja yang mendaftar pada Dinas Tenaga Kerja, Transmigrasi dan Sosial Kabupaten Luwu Timur berpendidikan terakhir SMA yaitu sebesar 40,73 persen (2.142 orang).

Employment

Number of Job Seekers Registered in Labour, Transmigration and Social Service of Luwu Timur Regency were 5.259 employee in 2018.

Comparison of the number of job seeker woman fewer than men, in 2018 registered 3.907 men and 5.259 women job seekers.

The largest proportion of job seekers who register with the Labour, Transmigration and Social Service of Luwu Timur Regency have Last educated scholar as Senior High School by 40,73 percent (2.142 persons).

3.1 PENDUDUK/POPULATION

Tabel 3.1.1 Jumlah Penduduk dan Laju Pertumbuhan Penduduk Menurut Kecamatan di Kabupaten Luwu Timur, 2010, 2017, dan 2018
Table Population and Population Growth Rate by Subdistrict in Luwu Timur Regency, 2010, 2017, and 2018

Kecamatan Subdistrict	Jumlah Penduduk (jiwa) Population (people)			Laju Pertumbuhan Penduduk per Tahun Annual Population Growth Rate (%)	
	2010	2017	2018	2010-2018	2017-2018
(1)	(2)	(3)	(4)	(5)	(6)
1 Bureu	30 987	37 848	38 797	2,85	2,51
2 Wotu	28 159	31 308	31 661	1,48	1,13
3 Tomoni	22 418	27 523	28 235	2,93	2,59
4 Tomoni Timur	11 754	12 579	12 650	0,92	0,56
5 Angkona	21 726	24 282	24 574	1,55	1,20
6 Malili	32 784	37 583	38 179	1,92	1,59
7 Towuti	27 247	29 767	30 025	1,22	0,87
8 Nuha	20 183	26 159	27 050	3,73	3,41
9 Wasuponda	18 085	25 802	27 055	5,16	4,86
10 Mangkutana	19 902	23 567	24 052	2,40	2,06
11 Kalaena	10 564	11 456	11 542	1,11	0,75
Luwu Timur	243 809	287 874	293 822	2,36	2,07

Sumber : Proyeksi Penduduk Indonesia 2010–2035
 Source : Indonesia Population Projection 2010–2035

Jumlah Penduduk Menurut Jenis Kelamin dan Rasio Jenis Kelamin Menurut Kecamatan di Kabupaten Luwu Timur, 2018

Tabel 3.1.2

Table

Population by Sex and Sex Ratio by Subdistrict in Luwu Timur Regency, 2018

	Kecamatan <i>Subdistrict</i>	Jenis Kelamin (jiwa) <i>Sex (people)</i>			Rasio Jenis Kelamin <i>Sex Ratio</i>
		Laki-Laki <i>Male</i>	Perempuan <i>Female</i>	Jumlah <i>Total</i>	
	(1)	(2)	(3)	(4)	(5)
1	Burau	19 675	19 122	38 797	103
2	Wotu	15 896	15 765	31 661	101
3	Tomoni	14 432	13 805	28 237	105
4	Tomoni Timur	6 442	6 208	12 650	104
5	Angkona	12 626	11 948	24 574	106
6	Malili	19 751	18 428	38 179	107
7	Towuti	15 827	14 198	30 025	111
8	Nuha	14 136	12 914	27 050	109
9	Wasuponda	14 221	12 843	27 055	111
10	Mangkutana	12 209	11 843	24 052	103
11	Kalaena	5 805	5 738	11 543	101
Luwu Timur		151 020	142 802	293 822	106

Sumber : Proyeksi Penduduk Indonesia 2010–2035

Source : Indonesia Population Projection 2010–2035

Tabel 3.1.3 **Distribusi dan Kepadatan Penduduk Menurut Kecamatan di Kabupaten Luwu Timur, 2018**
Table 3.1.3 **Population Distribution and Density by Subdistrict in Luwu Timur Regency, 2018**

	Kecamatan Subdistrict	Persentase Penduduk(%) Percentage of Total Population(percent)	Kepadatan Penduduk per km² Population Density per sq.km
	(1)	(2)	(3)
1	Burau	13,20	151
2	Wotu	10,78	243
3	Tomoni	9,61	123
4	Tomoni Timur	4,31	288
5	Angkona	8,36	167
6	Malili	12,99	41
7	Towuti	10,22	16
8	Nuha	9,21	33
9	Wasuponda	9,21	22
10	Mangkutana	8,19	18
11	Kalaena	3,93	275
	Luwu Timur	100,00	42

Sumber : Proyeksi Penduduk Indonesia 2010–2035
 Source : Indonesia Population Projection 2010–2035

Tabel 3.1.4 **Jumlah Penduduk Menurut Kelompok Umur dan Jenis Kelamin di Kabupaten Luwu Timur, 2018**
Table 3.1.4 **Population by Age Group and Sex in Luwu Timur Regency, 2018**

Kelompok Umur <i>Age Group</i>	Jenis Kelamin/Sex		
	Laki-Laki <i>Male</i>	Perempuan <i>Female</i>	Jumlah <i>Total</i>
(1)	(2)	(3)	(4)
0-4	16 919	16 168	33 087
5-9	15 729	15 129	30 858
10-14	14 411	13 853	28 264
15-19	13 080	11 770	24 850
20-24	12 324	11 292	23 616
25-29	13 383	13 137	26 520
30-34	12 939	12 347	25 286
35-39	10 970	10 414	21 384
40-44	9 689	8 765	18 454
45-49	8 170	7 704	15 874
50-54	6 958	6 897	13 855
55-59	6 145	5 472	11 617
60-64	4 013	3 544	7 557
65+	6 290	6 310	12 600
Jumlah/Total	151 020	142 802	293 822

Sumber : Proyeksi Penduduk Indonesia 2010-2035
 Source : Indonesia Population Projection 2010-2035

3.2 KETENAGAKERJAAN/*EMPLOYMENT*

Jumlah Penduduk Berumur 15 Tahun Keatas Menurut Jenis Kegiatan Selama Seminggu yang Lalu dan Jenis Kelamin di Kabupaten Luwu Timur, 2018
Table 3.2.1 Population Aged 15 Years and Over by Type of Activity During The Previous Week and Sex in Luwu Timur Regency, 2018

Kegiatan Utama <i>Main Activity</i>	Jenis Kelamin/Sex		
	Laki-laki <i>Male</i>	Perempuan <i>Female</i>	Jumlah <i>Total</i>
(1)	(2)	(3)	(4)
Angkatan Kerja/<i>Economically Active</i>			
Bekerja/ <i>Working</i>	90 463	50 402	140 865
Pengangguran Terbuka/ <i>Unemployment</i>	1 613	1 532	3 145
Bukan Angkatan Kerja/<i>Economically Inactive</i>			
Sekolah/ <i>Attending School</i>	5 961	9 324	15 285
Mengurus Rumah Tangga/ <i>Housekeeping</i>	3 281	34 164	37 445
Lainnya/ <i>Others</i>	3 057	2 430	5 487
Jumlah/<i>Total</i>	104 375	97 852	202 227
Tingkat Partisipasi Angkatan Kerja <i>Economically Active Participation Rate</i>	88,22	53,07	71,21
Tingkat Pengangguran/ <i>Unemployment Rate</i>	1,75	2,95	2,18

Sumber : Survei Angkatan Kerja Nasional Agustus

Source : August National Labor Force Survey

Tabel
Table 3.2.2

Jumlah Penduduk Berumur 15 Tahun Ke Atas Yang Termasuk Angkatan Kerja Menurut Pendidikan Tertinggi yang Ditamatkan dan Jenis Kegiatan Selama Seminggu yang Lalu di Kabupaten Luwu Timur, 2018
Population Aged 15 Years and Over Who Were Categorized Economically Active by Educational Attainment and Type of Activity During The Previous Week in Luwu Timur Regency, 2018

Pendidikan Tertinggi yang Ditamatkan <i>Educational Attainment</i>	Angkatan Kerja/ <i>Economically Active</i>		
	Bekerja <i>Working</i>	Pengangguran Terbuka <i>Unemployment</i>	Jumlah <i>Total</i>
(1)	(2)	(3)	(4)
Tidak/Belum Pernah Sekolah, Tidak/Belum Tamat SD, dan Sekolah Dasar <i>No Schooling, Not Yet Completed Primary School and Primary School</i>	160 044	31 147	1 631 591
Sekolah Menengah Pertama <i>Junior High School</i>	609 192	19 542	628 734
Sekolah Menengah Atas <i>Senior High School</i>	732 968	66 480	799 448
Sekolah Menengah Atas Kejuruan <i>Vocational Senior High School</i>	257 012	36 664	293 676
Diploma I/II/III/Akademi <i>Diploma I/II/III/Academy</i>	84 135	11 900	96 035
Universitas <i>University</i>	491 173	47 372	538 545
Jumlah/<i>Total</i>	2 334 524	213 105	3 988 029

Sumber : Survei Angkatan Kerja Nasional Agustus
Source : August National Labor Force Survey

Tabel
Table 3.2.3

Jumlah Penduduk Berumur 15 Tahun Keatas yang Bekerja Selama Seminggu yang Lalu Menurut Kelompok Umur dan Jenis Kelamin di Kabupaten Luwu Timur, 2018
Population Aged 15 Years and Over Who Worked During the Previous Week by Age Group and Sex in Luwu Timur Regency, 2018

Kelompok Umur <i>Age Group</i>	Jenis Kelamin/Sex		
	Laki-laki <i>Male</i>	Perempuan <i>Female</i>	Jumlah <i>Total</i>
(1)	(2)	(3)	(4)
15–24	18 130	7 367	25 497
25–29	12 877	6 621	19 498
30–34	11 809	7 659	19 468
35–44	20 214	11 463	31 677
45–54	14 834	10 407	25 241
55–59	5 851	3 246	9 097
60+	6 748	3 639	10 387
Jumlah/Total	90 463	50 402	140 865

Sumber : Survei Angkatan Kerja Nasional Agustus

Source : August National Labor Force Survey

Tabel
Table

3.2.4

Jumlah Penduduk Berumur 15 Tahun Ke Atas yang Bekerja Selama Seminggu yang Lalu Menurut Lapangan Pekerjaan Utama dan Jenis Kelamin di Kabupaten Luwu Timur, 2018
Population Aged 15 Years and Over Who Worked During the Previous Week by Main Industry and Sex in Luwu Timur Regency, 2018

Lapangan Pekerjaan Utama ¹ <i>Main Industry</i> ¹	Jenis Kelamin/Sex		
	Laki-laki <i>Male</i>	Perempuan <i>Female</i>	Jumlah <i>Total</i>
(1)	(2)	(3)	(4)
1	47 159	21 493	68 652
2	3 545	2 955	6 500
3	9 420	14 833	24 253
4	7 688	9 151	16 839
5	22 651	1 970	24 621
Jumlah/Total	90 463	50 402	140 865

Sumber : Survei Angkatan Kerja Nasional Agustus

Source : August National Labor Force Survey

Keterangan/Note: 1 Pertanian, Kehutanan, Perburuan, dan Perikanan/*Agriculture, Forestry, Hunting, and Fisheries*

1

2 Industri Pengolahan/*Manufacturing Industry*3 Perdagangan Besar, Eceran, Rumah Makan, dan Hotel/*Wholesale Trade, Retail Trade, Restaurants, and Hotels*4 Jasa Kemasyarakatan, Sosial, dan Perorangan/*Community, Social, and Personal Services*5 Lainnya/*Others*

Jumlah Penduduk Berumur 15 Tahun Ke Atas yang Bekerja Selama Seminggu yang Lalu Menurut Jumlah Jam Kerja Seluruhnya dan Jenis Kelamin di Kabupaten Luwu Timur, 2018

Tabel 3.2.5
Table *Population Aged 15 Years and Over Who Worked During the Previous Week by Total Working Hours and Sex in Luwu Timur Regency, 2018*

Jumlah Jam Kerja Seluruhnya (jam) <i>Working Hours (hours)</i>	Jenis Kelamin/Sex			Jumlah <i>Total</i>
	<i>Total</i>	Laki-laki <i>Male</i>	Perempuan <i>Female</i>	
(1)	(2)	(3)	(4)	
0 ¹	1 336	0	1 336	
1-14	2 959	9 786	12 745	
15-34	18 716	16 276	34 992	
35+	67 452	24 340	91 792	
Jumlah/Total	90 463	50 402	140 865	

Sumber : Survei Angkatan Kerja Nasional Agustus

Source : August National Labor Force Survey

Keterangan/Note : ¹ Sementara tidak bekerja/*Temporarily out of work*

Tabel 3.2.6 **Jumlah Penduduk Berumur 15 Tahun Ke Atas yang Bekerja Selama Seminggu yang Lalu Menurut Status Pekerjaan Utama dan Jenis Kelamin di Kabupaten Luwu Timur, 2018**
Table 3.2.6 **Population Aged 15 Years and Over Who Worked During the Previous Week by Main Employment Status and Sex in Luwu Timur Regency, 2018**

Status Pekerjaan Utama <i>Main Employment Status</i>	Jenis Kelamin/Sex		
	Laki-laki <i>Male</i>	Perempuan <i>Female</i>	Jumlah <i>Total</i>
(1)	(2)	(3)	(4)
Berusaha sendiri <i>Own account worker</i>	10 716	5 462	16 178
Berusaha dibantu buruh tidak tetap/buruh tak dibayar <i>Employer assisted by temporary worker/unpaid worker</i>	27 609	8 091	35 700
Berusaha dibantu buruh tetap/buruh dibayar <i>Employer assisted by permanent worker/paid worker</i>	3 382	482	3 864
Buruh/Karyawan/Pegawai <i>Regular employee</i>	27 267	10 734	38 001
Pekerja bebas <i>Casual employee</i>	9 225	5 244	14 469
Pekerja keluarga/tak dibayar <i>Family worker/unpaid worker</i>	12 264	20 389	32 653
Jumlah/Total	90 463	50 402	140 865

Sumber : Survei Angkatan Kerja Nasional Agustus

Source : August National Labor Force Survey

Tabel 3.2.7 Jumlah Pencari Kerja Terdaftar Menurut Tingkat Pendidikan Tertinggi yang Ditamatkan dan Jenis Kelamin di Kabupaten Luwu Timur, 2018
Table 3.2.7 *Number of Registered Job Applicants by Educational Attainment and Sex in Luwu Timur Regency, 2018*

Pendidikan Tertinggi yang Ditamatkan <i>Educational Attainment</i>	Jenis Kelamin/Sex		
	Laki-laki <i>Male</i>	Perempuan <i>Female</i>	Jumlah <i>Total</i>
(1)	(2)	(3)	(4)
Tidak/Belum Pernah Sekolah <i>No Schooling</i>	-	-	-
Tidak/Belum Tamat SD <i>Not Yet Completed Primary School</i>	281	-	281
Sekolah Dasar <i>Primary School</i>	118	-	118
Sekolah Menengah Pertama <i>Junior High School</i>	288	1	289
Sekolah Menengah Atas <i>Senior High School</i>	1 830	312	2 142
Sekolah Menengah Atas Kejuruan <i>Vacational Senior High School</i>	787	132	919
Diploma I/II/III/Akademi <i>Diploma I/II/III/Academy</i>	154	268	422
Universitas <i>University</i>	449	636	1 085
Jumlah/Total	3 907	13 592	5 259

Sumber : Dinas Transmigrasi, Tenaga Kerja dan Perindustrian Kabupaten Luwu Timur
 Source : *Transmigration, Labour and Industrial Service of Luwu Timur Regency*

SOSIAL DAN KESEJAHTERAAN RAKYAT

Social and People's Welfare



FASILITAS KESEHATAN

2 Rumah Sakit
17 Puskesmas
270 Posyandu
27 Apotek



KRIMINALITAS

25 Kasus tindak kekerasan
dalam rumah tangga
12 diantaranya dipicu
oleh faktor sosial lainnya



KEMISKINAN

Terdapat 12.313 keluarga
dengan Klasifikasi Pra-Sejahtera
atau sebanyak 243.300 jiwa

PENJELASAN TEKNIS

1. **Tidak/belum pernah sekolah** adalah mereka yang tidak pernah atau belum pernah terdaftar dan tidak pernah atau belum pernah aktif mengikuti pendidikan di suatu jenjang pendidikan formal. Termasuk juga yang tamat/belum tamat taman kanak-kanak tetapi tidak melanjutkan ke sekolah dasar.
2. **Masih bersekolah** adalah mereka yang terdaftar dan aktif mengikuti pendidikan formal dan nonformal (Paket A, B, atau C), baik pendidikan dasar, menengah maupun pendidikan tinggi. Mahasiswa yang sedang cuti dianggap masih bersekolah.
3. **Tidak bersekolah lagi** adalah mereka yang pernah terdaftar dan aktif mengikuti pendidikan di suatu jenjang pendidikan formal dan nonformal (Paket A, B, atau C), tetapi pada saat pencacahan tidak lagi terdaftar dan tidak aktif mengikuti pendidikan.

TECHNICAL NOTES

1. **Not/never attending school** is someone who has never attended or never been registered in a formal education, such as primary, secondary, and tertiary education. Those who just completed kindergarden are considered as never attended school.
2. **Attending school** is someone who is currently attending primary, secondary, or tertiary education, including package A, package B, or package C. College student who postpones his/her study is considered as attending school.
3. **Not attending school anymore** is someone who had enrolled and participated in formal and non-formal education in the past including package A, package B, or package C, but currently does not attend school.

4. **Tamat sekolah** adalah menyelesaikan pelajaran yang ditandai dengan lulus ujian akhir pada kelas atau tingkat terakhir suatu jenjang pendidikan di sekolah negeri maupun swasta dengan mendapatkan tanda tamat belajar/ijazah. Seseorang yang belum mengikuti pelajaran pada kelas tertinggi tetapi telah mengikuti ujian akhir dan lulus dianggap tamat sekolah.
 5. **Dapat membaca dan menulis** artinya dapat membaca dan menulis kata-kata/kalimat sederhana dengan suatu aksara tertentu.
 6. **Jalur Pendidikan di Indonesia** terdiri atas 1) pendidikan formal, 2) pendidikan nonformal, dan 3) pendidikan informal yang ketiganya dapat saling melengkapi dan memperkaya (Undang-Undang No. 20 Tahun 2013 tentang Sistem Pendidikan Nasional).
 7. **Jenjang Pendidikan Formal** terdiri atas pendidikan dasar,
4. **Completed particular level of education** is someone who has completed particular level of education in private or public school and accepting graduation certificate. Someone who has never attended the highest grade but passed the final exam is considered as completed particular level of education.
 5. **Able to read and write** is the ability to read and write at least a simple sentence in any letter of alphabets.
 6. **The Education System in Indonesia** consists of 1) a formal education, 2) non-formal education, and 3) informal education that all three can be complementary and enriching (Law No. 20 Year 2013 about The National Education System).
 7. **The Formal Education Level** consists of primary education,

pendidikan menengah, dan pendidikan tinggi. Jenis pendidikan yang diajarkan mencakup pendidikan umum, kejuruan, akademik, profesi, vokasi, keagamaan, dan khusus.

- a. Pendidikan Dasar berbentuk Sekolah Dasar (SD) dan Madrasah Ibtidaiyah (MI) atau bentuk lain yang sederajat serta Sekolah Menengah Pertama (SMP) dan Madrasah Tsanawiyah (MTs), atau bentuk lain yang sederajat.
- b. Pendidikan Menengah berbentuk Sekolah Menengah Atas (SMA), Madrasah Aliyah (MA), Sekolah Menengah Kejuruan (SMK), dan Madrasah Aliyah Kejuruan (MAK), atau bentuk lain yang sederajat.
- c. Pendidikan Tinggi merupakan jenjang pendidikan setelah pendidikan menengah yang mencakup program pendidikan diploma, sarjana, magister, spesialis, dan doktor yang diselenggarakan oleh perguruan tinggi.

secondary education, and high education. The kind of education that taught consists of general education, vocational, academic, professional, religious, and specific education.

- a. *The Primary Education consists of Elementary School and Islamic Elementary School or other equivalent forms and Junior High School and MTs, or other equivalent forms.*
- b. *The Secondary Education consists of the senior high school, MA, Vocational School, and Vocational Madrasah Aliyah, or other equivalent forms.*
- c. *The High Education consists of the education level after the secondary education that consists of diplomas, bachelor, master, specialist, and doctoral degrees that are held by the college. The colleges can be academy, polytechnic, high school, institute, or university.*

Perguruan tinggi dapat berbentuk akademi, politeknik, sekolah tinggi, institut, atau universitas.

8. **Rumah Sakit** adalah tempat pemeriksaan dan perawatan kesehatan, biasanya berada di bawah pengawasan dokter/tenaga medis, yang melayani penderita yang sakit untuk berobat rawat jalan atau rawat inap.
 9. **Rumah Sakit Bersalin** adalah rumah sakit khusus untuk persalinan, dilengkapi pelayanan spesialis pemeriksaan kehamilan, persalinan, rawat inap dan rawat jalan ibu dan anak yang berada di bawah pengawasan dokter spesialis kandungan.
 10. **Rumah Bersalin** adalah sarana pelayanan kesehatan dengan izin sebagai rumah bersalin, dilengkapi pelayanan pemeriksaan kehamilan, persalinan serta pemeriksaan ibu dan anak yang berada di
8. **Hospital** is a place for health check, usually controlled/supervised by doctors/medical personnel to serve the ill patients to get outpatient or inpatient treatment services.
 9. **Maternity Hospital** is a specialized hospital for childbirth, has specialist inspection service to pregnancy, childbirth, hospitalization and outpatient for mothers and children that is under the supervision of an obstetrician.
 10. **Maternity House** is health care facility with a license as a maternity house, equipped with prenatal care, childbirth and examination of mothers and children which is under the supervision of a senior midwife.

bawah pengawasan bidan senior.

11. **Poliklinik** adalah sarana kesehatan yang dipakai untuk pelayanan berobat jalan, biasanya berada di bawah pengawasan dokter/tenaga medis.

11. ***Polyclinic** is a health facility in which to get outpatient services, usually under the control of doctor/medical personnel.*

12. **Puskesmas (Pusat Kesehatan Masyarakat)** adalah unit pelaksana teknis dinas kesehatan kabupaten/ kota yang mempunyai fungsi utama sebagai penyelenggara pelayanan kesehatan tingkat pertama. Wilayah kerja puskesmas maksimal adalah satu kecamatan dan untuk dapat menjangkau wilayah kerjanya, puskesmas mempunyai jaringan pelayanan yang meliputi unit Puskesmas Pembantu (Pustu), unit Puskesmas Keliling (Puskel), dan unit bidan desa/komunitas (Peraturan Menteri Kesehatan RI No, 75 Tahun 2015 Tentang Pusat Kesehatan Masyarakat).

12. ***Public Health Center** is technical implementation unit of regency health department that have the primary function as a first-level health care providers. The working area standard of public health center is one district and to reach their working areas, public health centers have a service network covering subsidiary of public health center, mobile public health center units, and midwife units (Regulation of the Minister of Health of Indonesia Number 75 Year 2015 about Public Health Center).*

13. **Apotek** adalah suatu tempat tertentu yang digunakan untuk melakukan pekerjaan kefarmasian, dan penyaluran/penjualan obat atau bahan farmasi dan perbekalan kesehatan lainnya kepada masyarakat yang dikelola oleh tenaga apoteker (Peraturan Menteri Kesehatan RI No. 1332 Tahun 2002 Tentang Perubahan Atas Peraturan Menteri Kesehatan RI No, 922/MENKES/PER/X/1993 Tentang Ketentuan dan Tata Cara Pemberian Izin Apotek).

14. **Imunisasi** adalah memasukkan kuman atau racun penyakit tertentu yang sudah dilemahkan (vaksin) ke dalam tubuh dengan cara disuntik atau diminum (diteteskan dalam mulut) dengan maksud agar terjadi kekebalan tubuh terhadap penyakit tersebut.

15. Untuk mengukur kemiskinan, BPS menggunakan konsep kemampuan memenuhi kebutuhan dasar (*basic needs*

13. **Pharmacy** is a specific place that is used for pharmaceutical jobs, and distribution/sale of drugs/pharmaceuticals and other medical supplies to people that are administered by trained pharmacist (Regulation of the Minister of Health of Indonesia Number 1332 Year 2002 about the Changes of Regulation of the Minister of Health of Indonesia Number 922/MENKES/PER/X/1993 about Pro-vision and Procedures for Administration of Licensed Pharmacies).

14. **Immunization** is putting enervated microbe of a certain disease into human body by injection or drinking (dropping into mouth) to make the body immune to that disease.

15. To measure poverty, BPS-Statistics Indonesia has used the concept of basic needs approach. Therefore, poverty is

approach). Dengan pendekatan ini, kemiskinan dipandang sebagai ketidakmampuan dari sisi ekonomi untuk memenuhi kebutuhan dasar makanan dan bukan makanan yang diukur dari sisi pengeluaran. Metode yang digunakan adalah menghitung Garis Kemiskinan (GK), yang terdiri dari dua komponen yaitu Garis Kemiskinan Makanan (GKM) dan Garis Kemiskinan Non-Makanan (GKNM). Penghitungan Garis Kemiskinan dilakukan secara terpisah untuk daerah perkotaan dan perdesaan.

viewed as economic inability to fulfill food and non-food basic needs which are measured by consumption/expenditure. The method used is calculating poverty line, which consists of two components that are Food Poverty Line (FPL) and Non-Food Poverty Line (NFPL). The poverty line was calculated separately for urban and rural areas.

16. **Penduduk miskin** adalah penduduk yang memiliki rata-rata pengeluaran per kapita per bulan di bawah Garis Kemiskinan.

16. **Poor person** is a person whose expenditure per capita per month is below the poverty line is considered to be poor.

17. **Garis Kemiskinan Makanan (GKM)** merupakan nilai pengeluaran kebutuhan minimum makanan yang disetarakan dengan 2,100 kkalori per kapita per hari. Garis Kemiskinan Non-Makanan

17. **The Food Poverty Line** refers to the daily minimum requirement of 2,100 kcal per capita per day. The Non-Food Poverty Line refers to the minimum requirement for household necessities for clothing,

SOCIAL AND PEOPLE'S WELFARE

(GKNM) adalah kebutuhan minimum untuk perumahan, sandang, pendidikan, kesehatan, dan kebutuhan dasar lainnya.

education, health, and other basic individual needs.

<https://luwutimurkab.bps.go.id>

ULASAN**DESCRIPTION****Kesehatan**

Pada tahun 2018, di Kabupaten Luwu Timur terdapat 2 unit rumah sakit yakni Rumah Sakit Umum milik Pemerintah Daerah yang berada di Kecamatan Wotu dan Rumah Sakit PT Vale Tbk yang berada di Kecamatan Nuha. Di tingkat Kecamatan tersedia 17 Puskesmas, 270 Posyandu dan 27 apotek.

Health

In 2018, There are two units of hospitals in Luwu Timur regency, General Hospitals in Subdistrict Wotu that operated by Local Government and Private Hospital in Subdistrict Nuha that operated by PT Vale Tbk. At subdistrict level also provided 17 public health centers, 270 integrated services and 27 apotic.

Kriminalitas

Pada tahun 2018, terdapat 25 kasus tindakan kekerasan dalam rumah tangga. Kasus terbanyak tercatat di Polsek Wotu sebanyak 8 kasus. Dari 25 kasus, 12 diantaranya dipicu oleh faktor social lainnya.

Crime

In 2018, there are 25 cases of domestic violence action. The highest number of cases was recorded in Wotu Police Station as many as 8 cases. 12 of 25 cases triggered by other social factor.

Agama dan Sosial Lainnya

Pada tahun 2018, terdapat 160 jemaah haji di Luwu Timur yang diberangkatkan ke tanah suci, 102 diantaranya perempuan, dan 58 lainnya laki-laki. Jemaah haji terbanyak berasal dari Kecamatan Malili yaitu sebesar 26,88 persen (43 orang).

Religion and Others

In 2018, within 160 number of moslem pilgrims who departure for mecca in Luwu Timur, about 102 moslem pilgrims is female, and 58 id male. The highest number of moslem pilgrims come from Malili Subdistrict, this amounts to 26,88 percent (43 people).

Kemiskinan

Pada tahun 2018, dari 67.802 keluarga yang ada di Luwu Timur, terdapat 12.313 keluarga yang masih memiliki klasifikasi Pra-Sejahtera, Jumlah ini mencapai 18,16 persen. Sementara itu, jumlah jiwa dalam keluarga Pra-Sejahtera di Kabupaten Luwu Timur mencapai 243.300 orang, dengan Kecamatan Malili tertinggi mencapai 36.935 orang.

Poverty

In 2018, from 67,802 families in East Luwu, there were 12,313 families that still had the Pre-Prosperity classification, this number reached 18.16 percent. Meanwhile, the number of people in the Pre-prosperous family in East Luwu Regency reached 243,300 people, with the highest Malili District reaching 36,935 people.

4.1 PENDIDIKAN/EDUCATION

Persentase Penduduk Menurut Jenis Kelamin, Kelompok Umur Sekolah, dan Partisipasi Sekolah di Kabupaten Luwu Timur, 2018

Tabel 4.1.1 *Percentage of Population Aged 7-24 Years by Sex, Age Group, and School Participation in Luwu Timur Regency, 2018*

Jenis Kelamin dan Kelompok Umur Sekolah <i>Sex and School Age Group</i>	Tidak/Belum Pernah Sekolah <i>Not/Never Attending School</i>	Partisipasi Sekolah/ <i>School Participation</i>	
		Masih Sekolah <i>Attending School</i>	Tidak Sekolah Lagi <i>Not Attending School Anymore</i>
(1)	(2)	(3)	(4)
Laki-Laki/Male			
5-6	-	10,14	-
7-12	-	100	-
13-15	-	95,52	-
16-18	-	69,07	-
19-24	-	-	-
25+	0,62	70,93	28,45
Perempuan/Female			
5-6	-	12,83	-
7-12	-	99,53	-
13-15	-	100,00	-
16-18	-	71,48	-
19-24	-	-	-
25+	0,18	75,26	24,56
Laki-laki+Perempuan/Male+Female			
5-6	-	11,47	-
7-12	-	99,77	-
13-15	-	97,49	-
16-18	-	70,3	-
19-24	-	-	-
25+	0,41	73,03	26,56

Sumber : Survei Sosial Ekonomi Nasional Kor, Maret 2018

Source : National Socio Economic Survey kor, March 2018

Tabel 4.1.2 Banyaknya Sekolah, Murid dan Guru Sekolah Dasar (SD) Negeri Menurut Kecamatan di Kabupaten Luwu Timur, 2018
Table 4.1.2 Number of School, Student and Teachers in State Elementary School by Subdistrict in Luwu Timur Regency, 2018

Kecamatan Subdistrict	Sekolah School	Murid Student		Guru Teacher		Rasio Murid terhadap Guru Student Ratio of Teacher
		Laki-laki Male	Perem- puan Female	Laki-laki Male	Perem- puan Female	
(1)	(2)	(3)	(4)	(5)	(6)	(7)
1 Burau	17	1 808	1 507	48	98	23
2 Wotu	21	1 733	1 705	51	93	24
3 Tomoni	12	1 216	1 140	40	56	25
4 Tomoni Timur	10	658	562	32	35	18
5 Angkona	13	1 136	1 084	48	45	24
6 Malili	22	2 349	2 183	46	146	24
7 Towuti	21	2 400	2 165	27	105	35
8 Nuha	6	619	608	10	44	23
9 Wasuponda	11	1 242	1 216	15	54	36
10 Mangkutana	14	1 064	1 025	34	66	21
11 Kalaena	7	570	514	21	24	24
Jumlah/Total	154	14 795	13 709	372	766	25

Sumber : Dinas Pendidikan Kabupaten Luwu Timur
 Source : Education Service of Luwu Timur Regency

Tabel 4.1.3 Banyaknya Sekolah, Murid dan Guru Sekolah Menengah Pertama (SMP) Negeri Menurut Kecamatan di Kabupaten Luwu Timur, 2018
Table *Number of School, Student and Teachers in State Junior High School by Subdistrict in Luwu Timur Regency, 2018*

Kecamatan <i>Subdistrict</i>	Sekolah <i>School</i>	Murid <i>Student</i>		Guru <i>Teacher</i>		Rasio Murid terhadap Guru <i>Student Ratio of Teacher</i>
		Laki-laki <i>Male</i>	Perem- puan <i>Female</i>	Laki-laki <i>Male</i>	Perem- puan <i>Female</i>	
(1)	(2)	(3)	(4)	(5)	(6)	(7)
1 Burau	3	649	742	33	46	18
2 Wotu	4	705	704	36	30	21
3 Tomoni	2	559	567	20	20	28
4 Tomoni Timur	2	418	376	19	12	26
5 Angkona	5	503	479	27	22	20
6 Malili	4	935	967	43	54	20
7 Towuti	3	646	648	17	31	27
8 Nuha	3	260	287	9	16	22
9 Wasuponda	3	482	459	12	22	28
10 Mangkutana	1	458	515	15	24	25
11 Kalaena	1	321	308	14	8	29
Jumlah/Total	31	5 936	6 052	245	285	23

Sumber : Dinas Pendidikan Kabupaten Luwu Timur

Source : *Education Service of Luwu Timur Regency*

Banyaknya Sekolah, Murid dan Guru Sekolah Menengah Umum (SMU) Negeri Menurut Kecamatan di Kabupaten Luwu Timur, 2018

Tabel 4.1.4
Table

Number of School, Student and Teachers in State Senior High School by Subdistrict in Luwu Timur Regency, 2018

Kecamatan Subdistrict	Sekolah School	Murid Student		Guru Teacher		Rasio Murid terhadap Guru Student Ratio of Teacher
		Laki-laki Male	Perem- puan Female	Laki-laki Male	Perem- puan Female	
(1)	(2)	(3)	(4)	(5)	(6)	(7)
1 Burau	1	419	563	17	30	21
2 Wotu	1	450	627	20	36	19
3 Tomoni	1	372	400	20	24	18
4 Tomoni Timur	1	282	382	10	26	18
5 Angkona	1	266	345	14	18	19
6 Malili	2	542	762	22	50	18
7 Towuti	2	242	552	17	37	15
8 Nuha	1	182	224	7	16	18
9 Wasuponda	1	293	325	10	25	18
10 Mangkutana	1	442	551	27	28	18
11 Kalaena	1	270	377	16	17	20
Jumlah/Total	13	3 760	5 108	180	307	18

Sumber : Dinas Pendidikan Kabupaten Luwu Timur
Source : Education Service of Luwu Timur Regency

Tabel
Table 4.1.5

Banyaknya Sekolah, Murid dan Guru Sekolah Menengah Kejuruan (SMK) Negeri Menurut Kecamatan di Kabupaten Luwu Timur, 2018
Number of School, Student and Teachers in State Vocational High School by Subdistrict in Luwu Timur Regency, 2018

Kecamatan <i>Subdistrict</i>	Sekolah <i>School</i>	Murid <i>Student</i>		Guru <i>Teacher</i>		Rasio Murid terhadap Guru <i>Student Ratio of Teacher</i>
		Laki- laki <i>Male</i>	Perem- puan <i>Female</i>	Laki- laki <i>Male</i>	Perem- puan <i>Female</i>	
(1)	(2)	(3)	(4)	(5)	(6)	(7)
1 Burau	0	0	0	0	0	0
2 Wotu	0	0	0	0	0	0
3 Tomoni	1	409	419	25	28	15.62
4 Tomoni Timur	0	0	0	0	0	0
5 Angkona	0	0	0	0	0	0
6 Malili	1	473	199	18	29	14.30
7 Towuti	0	0	0	0	0	0
8 Nuha	0	0	0	0	0	0
9 Wasuponda	0	0	0	0	0	0
10 Mangkutana	0	0	0	0	0	0
11 Kalaena	0	0	0	0	0	0
Jumlah/Total	2	882	618	43	57	15.00

Sumber : Dinas Pendidikan Kabupaten Luwu Timur

Source : Education Service of Luwu Timur Regency

Banyaknya Sekolah, Murid dan Guru Sekolah Dasar (SD) Swasta Menurut Kecamatan di Kabupaten Luwu Timur, 2018

Tabel 4.1.6
Table

Number of School, Student and Teachers in Private Elementary School by Subdistrict in Luwu Timur Regency, 2018

Kecamatan <i>Subdistrict</i>	Sekolah <i>School</i>	Murid <i>Student</i>		Guru <i>Teacher</i>		Rasio Murid terhadap Guru <i>Student Ratio of Teacher</i>
		Laki-laki <i>Male</i>	Perem- puan <i>Female</i>	Laki- laki <i>Male</i>	Perem- puan <i>Female</i>	
(1)	(2)	(3)	(4)	(5)	(6)	(7)
1 Burau	1	65	45	2	6	14
2 Wotu	0	0	0	0	0	0
3 Tomoni	2	280	270	4	16	28
4 Tomoni Timur	0	0	0	0	0	0
5 Angkona	1	87	73	1	6	23
6 Malili	1	210	146	0	20	18
7 Towuti	0	0	0	0	0	0
8 Nuha	3	730	664	39	47	16
9 Wasuponda	1	75	61	2	6	17
10 Mangkutana	1	55	49	1	7	13
11 Kalaena	0	0	0	0	0	0
Jumlah/Total	10	1 502	1 308	49	108	18

Sumber : Dinas Pendidikan Kabupaten Luwu Timur
Source : Education Service of Luwu Timur Regency

Tabel
Table 4.1.7

Banyaknya Sekolah, Murid dan Guru Sekolah Menengah Pertama (SMP) Swasta Menurut Kecamatan di Kabupaten Luwu Timur, 2018
Number of School, Student and Teachers in Private Junior High School by Subdistrict in Luwu Timur Regency, 2018

Kecamatan <i>Subdistrict</i>	Sekolah <i>School</i>	Murid <i>Student</i>		Guru <i>Teacher</i>		Rasio Murid terhadap Guru <i>Student Ratio of Teacher</i>
		Laki- laki <i>Male</i>	Perem- puan <i>Female</i>	Laki- laki <i>Male</i>	Perem- puan <i>Female</i>	
(1)	(2)	(3)	(4)	(5)	(6)	(7)
1 Burau	2	87	25	4	4	14
2 Wotu	1	68	86	5	4	17
3 Tomoni	1	59	62	2	4	20
4 Tomoni Timur	0	0	0	0	0	0
5 Angkona	1	6	8	3	3	2
6 Malili	0	0	0	0	0	0
7 Towuti	3	86	87	7	9	11
8 Nuha	2	346	329	22	22	15
9 Wasuponda	0	0	0	0	0	0
10 Mangkutana	2	79	40	5	8	9
11 Kalaena	0	0	0	0	0	0
Jumlah/Total	12	731	637	48	54	13

Sumber : Dinas Pendidikan Kabupaten Luwu Timur

Source : Education Service of Luwu Timur Regency

Banyaknya Sekolah, Murid dan Guru Sekolah Menengah Umum (SMU) Swasta Menurut Kecamatan di Kabupaten Luwu Timur, 2018

Tabel 4.1.8
Table

Number of School, Student and Teachers in Private Senior High School by Subdistrict in Luwu Timur Regency, 2018

Kecamatan Subdistrict	Sekolah School	Murid Student		Guru Teacher		Rasio Murid terhadap Guru Student Ratio of Teacher
		Laki- laki Male	Perem- puan Female	Laki- laki Male	Perem- puan Female	
(1)	(2)	(3)	(4)	(5)	(6)	(7)
1 Burau	0	0	0	0	0	0
2 Wotu	1	89	24	3	7	11
3 Tomoni	0	0	0	0	0	0
4 Tomoni Timur	0	0	0	0	0	0
5 Angkona	0	0	0	0	0	0
6 Malili	0	0	0	0	0	0
7 Towuti	1	41	32	7	5	6
8 Nuha	2	262	301	27	20	12
9 Wasuponda	0	0	0	0	0	0
10 Mangkutana	2	238	93	12	18	11
11 Kalaena	0	0	0	0	0	0
Jumlah/Total	7	630	450	49	50	11

Sumber : Dinas Pendidikan Kabupaten Luwu Timur
Source : Education Service of Luwu Timur Regency

Tabel
Table 4.1.9 **Banyaknya Sekolah, Murid dan Guru Madrasah Ibtidaiyah (MI) Menurut Kecamatan di Kabupaten Luwu Timur, 2018**
Number of School, Student and Teachers in Madrasah Ibtidaiyah by Subdistrict in Luwu Timur Regency, 2018

Kecamatan Subdistrict	Sekolah School	Murid Student		Guru Teacher		Rasio Murid terhadap Guru Student Ratio of Teacher
		Laki-laki Male	Perem- puan Female	Laki- laki Male	Perem- puan Female	
(1)	(2)	(3)	(4)	(5)	(6)	(7)
1 Burau	3	275	249	13	35	11
2 Wotu	1	43	38	6	7	6
3 Tomoni	2	145	108	4	19	11
4 Tomoni Timur	2	87	99	9	14	8
5 Angkona	2	174	168	4	21	14
6 Malili	3	113	98	4	25	7
7 Towuti	3	253	215	12	16	17
8 Nuha	1	47	45	1	9	9
9 Wasuponda	1	48	39	2	9	8
10 Mangkutana	1	29	39	1	9	7
11 Kalaena	2	96	78	2	13	12
Jumlah/Total	21	1 310	1 176	58	177	11

Sumber : Dinas Pendidikan Kabupaten Luwu Timur

Source : Education Service of Luwu Timur Regency

Banyaknya Sekolah, Murid dan Guru Madrasah Tsanawiyah (MTs) Menurut Kecamatan di Kabupaten Luwu Timur, 2018

Tabel 4.1.10
Table

Number of School, Student and Teachers in Madrasah Tsanawiyah by Subdistrict in Luwu Timur Regency, 2018

Kecamatan Subdistrict	Sekolah School	Murid Student		Guru Teacher		Rasio Murid terhadap Guru Student Ratio of Teacher
		Laki-laki Male	Perem- puan Female	Laki- laki Male	Perem- puan Female	
(1)	(2)	(3)	(4)	(5)	(6)	(7)
1 Burau	3	522	399	24	51	12
2 Wotu	3	195	116	25	23	6
3 Tomoni	0	0	0	0	0	0
4 Tomoni Timur	2	82	83	10	15	7
5 Angkona	4	159	132	30	33	5
6 Malili	3	144	98	8	27	7
7 Towuti	3	275	249	15	35	10
8 Nuha	0	0	0	0	0	0
9 Wasuponda	1	55	51	5	8	8
10 Mangkutana	1	38	27	4	10	5
11 Kalaena	2	58	39	16	9	4
Jumlah/Total	22	1 528	1 194	137	211	8

Sumber : Dinas Pendidikan Kabupaten Luwu Timur
Source : Education Service of Luwu Timur Regency

Tabel
Table 4.1.11

Banyaknya Sekolah, Murid dan Guru Madrasah Aliyah (MA) Menurut Kecamatan di Kabupaten Luwu Timur, 2018
Number of School, Student and Teachers in Madrasah Aliyah by Subdistrict in Luwu Timur Regency, 2018

Kecamatan <i>Subdistrict</i>	Sekolah <i>School</i>	Murid <i>Student</i>		Guru <i>Teacher</i>		Rasio Murid terhadap Guru <i>Student Ratio of Teacher</i>
		Laki- laki <i>Male</i>	Perem- puan <i>Female</i>	Laki- laki <i>Male</i>	Perem- puan <i>Female</i>	
(1)	(2)	(3)	(4)	(5)	(6)	(7)
1 Burau	2	227	28	13	28	6
2 Wotu	1	53	4	10	4	4
3 Tomoni	0	0	0	0	0	0
4 Tomoni Timur	0	0	0	0	0	0
5 Angkona	2	94	16	19	16	3
6 Malili	2	177	24	14	24	5
7 Towuti	1	108	9	7	9	7
8 Nuha	0	0	0	0	0	0
9 Wasuponda	1	40	6	4	6	5
10 Mangkutana	1	24	5	9	5	2
11 Kalaena	0	0	0	0	0	0
Jumlah/Total	10	723	92	76	92	5

Sumber : Dinas Pendidikan Kabupaten Luwu Timur

Source : *Education Service of Luwu Timur Regency*

Banyaknya Sekolah, Murid dan Guru Sekolah Menengah Kejuruan (SMK) Menurut Kecamatan di Kabupaten Luwu Timur, 2018

Tabel 4.1.12
Table

Number of School, Student and Teachers in Private Vocational High School by Subdistrict in Luwu Timur Regency, 2018

Kecamatan Subdistrict	Sekolah School	Murid Student		Guru Teacher		Rasio Murid terhadap Guru Student Ratio of Teacher
		Laki- laki Male	Perem- puan Female	Laki- laki Male	Perem- puan Female	
(1)	(2)	(3)	(4)	(5)	(6)	(7)
1 Burau	1	41	6	2	5	7
2 Wotu	0	0	0	0	0	0
3 Tomoni	0	0	0	0	0	0
4 Tomoni Timur	0	0	0	0	0	0
5 Angkona	0	0	0	0	0	0
6 Malili	0	0	0	0	0	0
7 Towuti	0	0	0	0	0	0
8 Nuha	1	115	46	6	14	8
9 Wasuponda	0	0	0	0	0	0
10 Mangkutana	0	0	0	0	0	0
11 Kalaena	0	0	0	0	0	0
Jumlah/Total	2	156	52	8	19	8

Sumber : Dinas Pendidikan Kabupaten Luwu Timur

Source : Education Service of Luwu Timur Regency

Tabel 4.1.13 Banyaknya Universitas/Akademi, Dosen dan Mahasiswa menurut Kecamatan Tahun 2018
Table *Number of University/Collage Lectures and Students by Subdistrict, 2018*

	Kecamatan Subdistrict	Universitas/Diploma Univercity/Collage/Academy	Dosen Lecturer	Mahasiswa Student
	(1)	(2)	(3)	(7)
1	Burau	0	0	10
2	Wotu	1	7	79
3	Tomoni	0	0	22
4	Tomoni Timur	0	0	5
5	Angkona	0	0	15
6	Malili	0	4	15
7	Towuti	0	3	44
8	Nuha	1	13	96
9	Wasuponda	0	2	14
10	Mangkutana	0	1	18
11	Kalaena	0	1	5
12	Luar Luwu Timur		12	113
	Jumlah/Total	2	43	436

Sumber : Stikes Batara Guru dan ATS Sorowako

Source : Stikes Batara Guru dan ATS Sorowako

Tabel 4.1.14 Banyaknya Perpustakaan Sekolah di Kabupaten Luwu Timur, 2018
Table *Number of School Libraries in Luwu Timur Regency, 2018*

Kecamatan <i>Subdistrict</i>	SD		SMP		SMA	
	Negeri	Swasta	Negeri	Swasta	Negeri	Swasta
	(2)	(3)	(4)	(5)	(6)	(7)
Burau	17	1	3	4	1	0
Wotu	21	2	4	4	2	1
Tomoni	11	2	1	0	2	1
Tomoni Timur	10	2	2	2	1	0
Angkona	13	4	5	5	1	0
Malili	21	2	4	3	3	1
Towuti	17	1	4	1	2	0
Nuha	6	1	1	0	1	1
Wasuponda	10	1	2	1	1	0
Mangkutana	13	2	1	2	1	0
Kalaena	7	1	1	1	1	0
Jumlah/Total	129	19	28	23	16	4

Sumber : Dinas Perpustakaan dan Kearsipan Kabupaten Luwu Timur

Source : *Library and Archives Service of Luwu Timur Regency*

4.2 KESEHATAN/HEALTH

Tabel 4.2.1 Jumlah Fasilitas Kesehatan Menurut Kecamatan di Kabupaten Luwu Timur, 2018
Table 4.2.1 *Number of Health Facilities by Subdistrict in Luwu Timur Regency, 2018*

Kecamatan Subdistrict	Rumah Sakit Hospital		Puskesmas Public Health Center	Posyandu Integrated Service	Klinik/Balai Kesehatan Clinic	Apotik Apotic
	Negeri	Swasta				
(1)	(2)	(3)	(4)	(5)	(6)	(7)
1 Buraue	0	0	1	39	0	2
2 Wotu	1	0	1	29	0	5
3 Tomoni	0	0	1	22	0	3
4 Tomoni Timur	0	0	1	16	0	0
5 Angkona	0	0	1	28	0	0
6 Malili	0	0	3	30	0	5
7 Towuti	0	0	4	38	0	5
8 Nuha	0	1	1	17	0	6
9 Wasuponda	0	0	2	13	0	1
10 Mangkutana	0	0	1	26	0	0
11 Kalaena	0	0	1	12	0	0
Jumlah/Total	1	1	17	270	0	27

Lanjutan Tabel/*Continued Table 4.2.1*

Kecamatan <i>Subdistrict</i>	Praktek Dokter Spesialis <i>Specialist Physician Practices</i>			Praktek Dokter Umum <i>General Physician Practice</i>		
	Sarana Milik Pemerintah	Swasta		Sarana Milik Pemerintah	Swasta	
		RS PT Vale	Mandiri		RS PT Vale	Mandiri
(1)	(8)	(9)	(10)	(11)	(12)	(13)
1 Burau	0	0	0	3	0	2
2 Wotu	22	0	2	13	0	1
3 Tomoni	0	0	3	3	0	3
4 Tomoni Timur	0	0	0	2	0	0
5 Angkona	0	0	0	2	0	1
6 Malili	0	0	1	5	0	5
7 Towuti	0	0	0	6	0	0
8 Nuha	0	5	1	3	64	1
9 Wasuponda	0	0	0	3	0	1
10 Mangkutana	0	0	0	2	0	1
11 Kalaena	0	0	0	2	0	1
Jumlah/Total	22	5	7	44	64	16

Lanjutan Tabel/*Continued Table 4.2.1*

Kecamatan Subdistrict	Praktek Dokter Gigi <i>Dental Practice</i>			Pustu Public Health Centers	Poskesdes	Polindes
	Sarana Milik Pemerintah	Swasta				
		RS PT Vale	Mandiri			
(1)	(14)	(15)	(16)	(17)	(18)	(19)
1 Burau	2	0	0	11	8	0
2 Wotu	2	0	0	9	13	0
3 Tomoni	1	0	2	5	13	1
4 Tomoni Timur	1	0	1	3	10	1
5 Angkona	1	0	0	8	7	0
6 Malili	4	0	4	10	11	0
7 Towuti	3	0	2	5	15	0
8 Nuha	3	7	2	4	6	0
9 Wasuponda	1	0	0	4	8	0
10 Mangkutana	1	0	0	5	11	1
11 Kalaena	1	0	1	0	4	0
Jumlah/Total	20	7	12	64	106	3

Sumber : Dinas Kesehatan Kabupaten Luwu Timur
 Source : Health Service of Luwu Timur Regency

Tabel 4.2.2 Jumlah Tenaga Kesehatan Menurut Fasilitas Kesehatan dan Kecamatan di Kabupaten Luwu Timur, 2018
Table 4.2.2 *Number of Health Personnel by Health Facility and Subdistrict in Luwu Timur Regency, 2018*

Kecamatan <i>Subdistrict</i>	Fasilitas Kesehatan <i>Health Facility</i>	Dokter Spesialis <i>Medical Special</i>	Dokter Umum <i>General Medical Doctor</i>	Dokter Gigi <i>Dentist</i>
(1)	(2)	(5)	(3)	(4)
1 Burau	Puskesmas	0	3	1
2 Wotu	Puskesmas	0	2	1
	RSUD I Lagaligo	18	8	2
3 Tomoni	Puskesmas	0	1	1
4 Tomoni Timur	Puskesmas	0	1	1
5 Angkona	Puskesmas	0	1	1
6 Malili	Puskesmas Malili	0	3	2
	Puskesmas Lampia	0	1	1
	Puskesmas Lakawali	0	0	1
	Dinas Kesehatan	0	0	0
7 Towuti	Puskesmas Wawondula	0	3	1
	Puskesmas Timampu	0	1	1
	Puskesmas Mahalona	0	2	0
	Puskesmas Bantilang	0	3	1
8 Nuha	Puskesmas	0	2	3
9 Wasuponda	Puskesmas Wasuponda	0	2	1
	Puskesmas Parumpanai	0	1	0
10 Mangkutana	Puskesmas	0	3	1
11 Kalaena	Puskesmas	0	1	1
Jumlah/Total		18	38	20

Lanjutan Tabel/*Continued Table 4.2.2*

Kecamatan <i>Subdistrict</i>	Fasilitas Kesehatan <i>Health Facility</i>	Apoteker <i>Pharmacist</i>	Bidan <i>Midwives</i>	Tenaga Farmasi <i>Pharmacy Personnel</i>	Perawat <i>Nurse</i>
(1)	(2)	(5)	(3)		(4)
1 Burau	Puskesmas	0	23	23	46
2 Wotu	Puskesmas	1	26	27	54
	RSUD I Lagaligo	0	21	13	86
3 Tomoni	Puskesmas	1	17	18	36
4 Tomoni Timur	Puskesmas	0	14	14	28
5 Angkona	Puskesmas	0	14	14	28
6 Malili	Puskesmas Malili	1	26	27	54
	Puskesmas Lampia	1	9	10	20
	Puskesmas Lakawali	0	7	7	14
	Dinas Kesehatan	1	1	2	4
7 Towuti	Puskesmas Wawondula	2	17	19	38
	Puskesmas Timampu	0	8	8	16
	Puskesmas Mahalona	0	9	9	18
	Puskesmas Bantilang	0	6	6	12
8 Nuha	Puskesmas	1	19	20	40
9 Wasuponda	Puskesmas Wasuponda	1	13	14	28
	Puskesmas Parumpanai	0	6	6	12
10 Mangkutana	Puskesmas	1	17	18	36
11 Kalaena	Puskesmas	0	8	8	16
Jumlah/Total		10	261	263	586

Sumber : Dinas Kesehatan Kabupaten Luwu Timur

Source : Health Service of Luwu Timur Regency

Tabel 4.2.3 Banyaknya Anak Lahir Hidup dan Lahir Mati Menurut Kecamatan dan Puskesmas di Kabupaten Luwu Timur, 2018
Table 4.2.3 *Number of Children Born Life and Still Born by Subdistrict and Puskesmas in Luwu Timur Regency, 2018*

	Kecamatan Subdistrict	Puskesmas Public Health Center	Kelahiran Birth		Jumlah Total
			Hidup Born Life	Mati Still Born	
	(1)	(4)	(2)	(3)	(5)
1	Burau	Puskesmas	764	2	766
2	Wotu	Puskesmas	604	1	605
3	Tomoni	Puskesmas	444	3	447
4	Tomoni Timur	Puskesmas	274	0	274
5	Angkona	Puskesmas	466	3	469
6	Malili	Puskesmas Malili	473	4	477
		Puskesmas Lampia	144	2	146
		Puskesmas Lakawali	242	5	247
7	Towuti	Puskesmas Wawondula	359	2	361
		Puskesmas Timampu	125	5	130
		Puskesmas Mahalona	150	2	152
		Puskesmas Bantilang	154	1	155
8	Nuha	Puskesmas	502	0	502
9	Wasuponda	Puskesmas Wasuponda	298	0	298
		Puskesmas Parumpanai	119	1	120
10	Mangkutana	Puskesmas	386	6	392
11	Kalaena	Puskesmas	220	2	222
Jumlah/Total			5 118	31	5 149

Sumber : Dinas Kesehatan Kabupaten Luwu Timur
 Source : Health Service of Luwu Timur Regency

Tabel 4.2.4 **Jumlah Kasus 10 Penyakit Terbanyak di Kabupaten Luwu Timur, 2018**
Table 4.2.4 **Number of Cases of the 10 Most Diseases in Luwu Timur Regency, 2018**

Jenis Penyakit <i>The Type of Disease</i>		Jumlah Kasus <i>Number Of Cases</i>
(1)		(2)
1.	Demam yang Tidak Diketahui Sebabnya	33 304
2.	Penyakit Pada Saluran Nafas Atas	32 367
3.	Sakit Kepala	18 883
4.	Penyakit Kulit Alergi	18 327
5.	Gastritis	17 073
6.	Batuk	16 593
7.	Hipertensi	12 323
8.	Influenza	11 748
9.	Diare	10 311
10.	Penyakit Pulpa dan Jaringanya Periapikal	7 756

Sumber : Dinas Kesehatan Kabupaten Luwu Timur
 Source : Health Service of Luwu Timur Regency

Tabel 4.2.5 **Jumlah Bayi Lahir, Bayi Berat Badan Lahir Rendah (BBLR), BBLR Dirujuk, dan Bergizi Buruk di Kabupaten Luwu Timur, 2018**
Table 4.2.5 **Number of Births, Babies with Low Birth Weights (LBW), Treated LBW, and Malnutrition Cases in Luwu Timur Regency, 2018**

Tahun Year	Bayi Lahir Births	BBLR/LBW		Gizi Buruk Malnutrition
		Jumlah Total	Dirujuk Treated	
(1)	(2)	(3)	(4)	(5)
2014	5 841	117	-	1
2015	5 782	135	-	-
2016	5 732	241	-	1
2017	5 762	205	-	1
2018	5 762	289	-	1

Sumber : Dinas Kesehatan Kabupaten Luwu Timur
 Source : Health Service of Luwu Timur Regency

Tabel
Table 4.2.6

Jumlah Ibu Hamil, Melakukan Kunjungan K1, Melakukan Kunjungan K4, Kurang Energi Kronis (KEK), dan Mendapat Tablet Zat Besi (Fe) di Kabupaten Luwu Timur, 2014–2018
Number of Pregnant Women, Those with One Visit and four Visits of Antenatal Care, Chronic Energy Deficiency (CED), and Receiving Iron Supplement in Luwu Timur Regency, 2014–2018

Tahun Years	Jumlah Ibu Hamil Pregnant Women	Melakukan Kunjungan K1 One Visit	Melakukan Kunjungan K4 Four Visits	Kurang Energi Kronis (KEK) Chronic Energy Deficiency (CED)	Mendapat Zat Besi (Fe) Receiving Iron Supplement
(1)	(2)	(3)	(4)	(5)	(6)
2014	6 498	6 296	6 044	343	6 044
2015	6 387	6 288	6 068	497	6 068
2016	6322	6164	6007	531	6007
2017	6 293	6 293	6 073	520	6 073
2018	6 299	6 329	6 024	649	6 018

Sumber : Dinas Kesehatan Kabupaten Luwu Timur
Source : Health Service of Luwu Timur Regency

Tabel 4.2.7 Jumlah Kasus HIV/AIDS, IMS, DBD, Diare, TB, dan Malaria Menurut Kecamatan di Kabupaten Luwu Timur, 2018
Number of Cases of HIV/AIDS, Sexually Transmitted Infection, Dengue Fever, Diarrhea, Tuberculosis (TB) and Malaria by Subdistrict in Luwu Timur Regency, 2018

<i>Kecamatan Subdistrict</i>	<i>HIV/AIDS HIV/AIDS</i>	<i>IMS Sexually Transmitted Infection</i>	<i>DBD Dengue Fever</i>	<i>Diare Diarrhea</i>	<i>TB Tuberculosis</i>	<i>Malaria Malaria</i>
(1)	(2)	(3)	(4)	(5)	(6)	(7)
1 Bura	0	-	0	1 253	34	4
2 Wotu	0	-	13	747	93	15
3 Tomoni	0	-	8	696	48	0
4 Tomoni Timur	0	-	4	356	17	2
5 Angkona	0	-	0	1 188	24	17
6 Malili	0	-	16	2 640	58	3
7 Towuti	0	-	36	2 043	51	3
8 Nuha	0	-	7	867	32	1
9 Wasuponda	0	-	7	960	27	3
10 Mangkutana	0	-	14	1 004	31	20
11 Kalaena	0	-	9	385	16	4
Luwu Timur	8	0	114	12 139	431	72

Catatan : Data HIV AIDS belum ada/tidak ada datanya per kecamatan
 Note : HIV AIDS data does not yet exist/there is no data per subdistrict

Sumber : Dinas Kesehatan Kabupaten Luwu Timur
 Source : Health Service of Luwu Timur Regency

Tabel
Table 4.2.8

Jumlah Klinik Keluarga Berencana (KKB) dan Pos Pelayanan Keluarga Berencana Desa (PPKBD) Menurut Kecamatan di Kabupaten Luwu Timur, 2018
Number of Family Planning Clinics and Village Family Planning Service Units by Subdistrict in Luwu Timur Regency, 2018

Kecamatan <i>Subdistrict</i>		KKB <i>Family Planning Clinics</i>	PPKBD <i>Village Family Planning Service Units</i>
(1)		(2)	(3)
1	Burau	1	18
2	Wotu	3	16
3	Tomoni	1	13
4	Tomoni Timur	1	8
5	Angkona	1	10
6	Malili	3	15
7	Towuti	4	18
8	Nuha	3	5
9	Wasuponda	2	6
10	Mangkutana	1	11
11	Kalaena	1	7
Luwu Timur		21	127

Sumber : Dinas Pengendalian Penduduk dan Keluarga Berencana Kabupaten Luwu Timur
Source : *Population Control and Family Planning Service of Luwu Timur Regency*

Tabel 4.2.9 **Jumlah Pasangan Usia Subur dan Peserta KB Aktif Menurut Kecamatan di Kabupaten Luwu Timur, 2018**
Table 4.2.9 **Number of Eligible Couples and Family Planning Participants by Subdistrict in Luwu Timur Regency, 2018**

Kecamatan <i>Subdistrict</i>	Jumlah PUS <i>Eligible Couples</i>	Peserta KB Aktif <i>Family Planning Participants</i>			
		IUD	MOW	MOP	Kondom <i>Condom</i>
(1)	(2)	(3)	(4)	(5)	(6)
1 Burau	4 978	110	165	1	52
2 Wotu	5 027	167	157	0	50
3 Tomoni	4 337	172	102	0	132
4 Tomoni Timur	2 229	164	80	1	42
5 Angkona	4 053	209	116	23	27
6 Malili	6 474	138	154	3	161
7 Towuti	5 696	299	256	7	163
8 Nuha	3 260	394	192	12	274
9 Wasuponda	2 945	155	108	1	151
10 Mangkutana	3 646	214	121	1	79
11 Kalaena	2 148	153	46	0	33
Luwu Timur	44 793	2 175	1 497	49	1 164

Lanjutan Tabel/*Continued Table 4.2.9*

Kecamatan <i>Subdistrict</i>	Peserta KB Aktif <i>Family Planning Participants</i>			
	Implan <i>Implants</i>	Suntikan <i>Injection</i>	Pil <i>Pill</i>	Jumlah <i>Total</i>
(1)	(7)	(8)	(9)	(10)
1 Burau	923	1 705	763	3 719
2 Wotu	755	1 675	779	3 583
3 Tomoni	811	1 185	709	3 111
4 Tomoni Timur	521	628	247	1 683
5 Angkona	864	1 333	433	3 005
6 Malili	620	2 220	558	3 854
7 Towuti	702	1 802	1 040	4 269
8 Nuha	343	541	525	2 281
9 Wasuponda	492	749	755	2 411
10 Mangkutana	620	802	916	2 753
11 Kalaena	380	537	406	1 555
Luwu Timur	7 031	13 177	7 131	32 224

Sumber : Dinas Pengendalian Penduduk dan Keluarga Berencana Kabupaten Luwu Timur
 Source : *Population Control and Family Planning Service of Luwu Timur Regency*

4.3 KRIMINALITAS/*CRIME*

Tabel 4.3.1 Banyaknya Perkara Pidana yang Ditangani dan Diselesaikan (Minutasi) menurut Bulan Tahun 2018
Table 4.3.1 *Number of Handled and Cleared (Minutasi) Criminal Cases by Month, 2018*

Bulan Month	Pidana Biasa <i>Ordinary Criminal</i>		Pidana Khusus <i>Special Criminal</i>		Pidana Singkat dan Cepat <i>Short and Fast Criminal</i>	
	Yang Ditangani <i>Handled</i>	Yang Diselesaikan <i>Cleared/ Minutasi Cases</i>	Yang Ditangani <i>Handled</i>	Yang Diselesaikan <i>Cleared/ Minutasi Cases</i>	Yang Ditangani <i>Handled</i>	Yang Diselesaikan <i>Cleared/ Minutasi Cases</i>
	(2)	(3)	(4)	(5)	(6)	(7)
Januari/ <i>January</i>	2	-	4	-	1	1
Februari/ <i>February</i>	7	3	3	1	-	-
Maret/ <i>March</i>	15	4	10	6	3	3
April/ <i>April</i>	8	9	3	1	1	1
Mei/ <i>May</i>	8	16	5	11	1	1
Juni/ <i>June</i>	2	5	-	3	-	-
Juli/ <i>July</i>	8	3	9	-	3	3
Agustus/ <i>August</i>	2	9	1	3	1	1
September/ <i>September</i>	10	3	5	8	3	3
Oktober/ <i>October</i>	7	9	13	5	3	3
November/ <i>November</i>	8	8	5	11	-	-
Desember/ <i>December</i>	4	12	2	11	1	1
Jumlah/<i>Total</i>	81	81	60	60	17	17

Catatan : Sisa Perkara Pidana Tahun 2018 = (-) Nihil

Sumber : Pengadilan Negeri Kabupaten Luwu Timur

Source : District Law Court of Luwu Timur Regency

Tabel 4.3.2 Banyaknya Perkara Perdata yang Ditangani dan Diselesaikan (Minutasi) menurut Bulan Tahun 2018
Table 4.3.2 *Number of Handled and Cleared (Minutasi) Civil Cases by Month, 2018*

Bulan Month	Gugatan Perdata Civil Action		Permohonan Civil Request	
	Yang Ditangani Handled	Yang Diselesaikan Cleared/ Minutasi Cases	Yang Ditangani Handled	Yang Diselesaikan Cleared/ Minutasi Cases
(1)	(2)	(3)	(4)	(5)
Januari/January	23	0	7	6
Februari/February	3	12	7	6
Maret/March	7	6	9	8
April/April	4	8	7	10
Mei/May	3	4	3	3
Juni/June	0	2	1	0
Juli/July	5	2	6	4
Agustus/August	6	6	1	3
September/September	3	4	3	2
Oktober/October	9	3	4	5
November/November	3	0	5	4
Desember/December	0	8	0	2
Jumlah/Total	66	55	53	53

Catatan : Sisa Perkara Perdata Tahun 2018 sebanyak 11 perkara

Sumber : Pengadilan Negeri Kabupaten Luwu Timur
Source : District Law Court of Luwu Timur Regency

Tabel 4.3.3 Banyaknya Kasus Tindakan Kekerasan dalam Rumahtangga menurut Kecamatan dan Faktor Pemicu Tahun 2018
Table *Number of Cases of Domestic Violence Actions by District and Trigger Factors in 2018*

Kecamatan <i>Subdistrict</i>	Banyaknya Kasus <i>Number of Cases</i>	Faktor Pemicu/ <i>Trigger Factors</i>				
		Ekonomi <i>Economic</i>	Sex	Minuman Beralkohol <i>Alcohol</i>	Pendidikan <i>Education</i>	Sosial Lainnya <i>Others</i>
(1)	(2)	(3)	(4)	(5)	(4)	(5)
Polsek Burau	2	-	-	-	-	2
Polsek Wotu	8	2	4	-	-	2
Polsek Malili	1	-	-	-	-	1
Polsek Towuti	3	1	-	2	-	-
Polsek Nuha	6	-	2	-	-	4
Polsek Wasuponda	2	1	-	-	-	1
Polsek Mangkutana	3	-	-	1	-	2
Jumlah/Total	25	4	6	3	0	12

Sumber : Polres Luwu Timur
 Source : Regional Police of Luwu Timur

Tabel 4.3.4 Banyaknya Kasus Tindakan Kekerasan dalam Rumahtangga dan Korban Kekerasan menurut Kecamatan Tahun 2018
Table 4.3.4 *Number of Cases of Domestic Violence Actions and Victims of Violence by District in 2018*

Kecamatan <i>Subdistrict</i>	Banyaknya Kasus <i>Number of Cases</i>	Korban Kekerasan (orang) <i>Victims of Violence (person)</i>		
		Laki-laki <i>Male</i>	Perempuan <i>Female</i>	Anak-anak <i>Children</i>
(1)	(2)	(3)	(4)	(5)
Polsek Burau	2	-	2	-
Polsek Wotu	8	-	8	-
Polsek Malili	1	-	1	-
Polsek Towuti	3	-	3	-
Polsek Nuha	6	-	6	-
Polsek Wasuponda	2	-	2	-
Polsek Mangkutana	3	-	3	-
Jumlah/Total	25	0	25	0

Sumber : Polres Luwu Timur
 Source : *Regional Police of Luwu Timur*

4.4 AGAMA DAN SOSIAL LAINNYA/RELIGION AND OTHERS

Tabel 4.4.1 Jumlah Tempat Peribadatan Menurut Kecamatan di Kabupaten Luwu Timur, 2018
Table 4.4.1 Number of Worship Facilities by Subdistrict in Luwu Timur Regency, 2018

Kecamatan Subdistrict	Masjid dan Musholla Mosque and Small Mosque	Gereja Church	Gereja Katholik Catholic Church	Pura Shrine	Vihara Monestery	Kelenteng Temple
(1)	(2)	(3)	(4)	(5)	(6)	(7)
1 Burau	72	30	2	5	0	0
2 Wotu	43	19	1	6	0	0
3 Tomoni	30	22	2	0	0	0
4 Tomoni Timur	9	15	3	13	0	0
5 Angkona	63	15	3	19	0	0
6 Malili	67	5	5	3	0	0
7 Towuti	26	14	1	0	0	0
8 Nuha	14	12	1	1	0	0
9 Wasuponda	22	36	5	0	0	0
10 Mangkutana	32	54	7	0	0	0
11 Kalaena	23	16	3	9	0	0
Luwu Timur	401	238	33	56	0	0

Sumber : Kantor Kementerian Agama Kabupaten Luwu Timur
 Source : Religion Ministry of Luwu Timur Regency

Jumlah Jemaah Haji yang Diberangkatkan ke Tanah Suci Menurut Kecamatan dan Jenis Kelamin di Kabupaten Luwu Timur, 2016-2018

Tabel 4.4.2
Table

Number of Moslem Pilgrims who Departured for Mecca by Subdistrict and Sex in Luwu Timur Regency, 2016-2018

Kecamatan Subdistrict	2016		2017		2018	
	Laki-laki Male	Perempuan Female	Laki-laki Male	Perempuan Female	Laki-laki Male	Perempuan Female
(1)	(2)	(3)	(4)	(5)	(6)	(7)
1 Burau	10	14	4	16	5	4
2 Wotu	2	7	6	20	2	13
3 Tomoni	3	3	2	5	7	7
4 Tomoni Timur	-	-	1	0	-	-
5 Angkona	5	5	4	7	4	7
6 Malili	15	14	12	24	1 6	27
7 Towuti	7	17	11	15	8	18
8 Nuha	6	8	2	3	9	19
9 Wasuponda	1	3	0	4	1	1
10 Mangkutana	1	4	3	2	1	2
11 Kalaena	-	-	5	11	5	4
Luwu Timur	50	75	50	75	58	102

Sumber : Kantor Kementerian Agama Kabupaten Luwu Timur
Source : Religion Ministry of Luwu Timur Regency

Tabel 4.4.3 **Jumlah Pernikahan Menurut Kecamatan di Kabupaten Luwu Timur, 2014-2018**
Table 4.4.3 **Number of Marriages by Subdistrict in Luwu Timur Regency, 2014-2018**

Kecamatan <i>Subdistrict</i>		2014	2015	2016	2017	2018
(1)		(3)	(4)	(5)	(6)	(7)
1	Burau	289	464	386	175	256
2	Wotu	307	420	420	187	257
3	Tomoni	237	313	400	207	215
4	Tomoni Timur	-	72	86	45	40
5	Angkona	175	185	126	100	122
6	Malili	293	428	180	228	278
7	Towuti	206	355	154	193	176
8	Nuha	171	184	326	85	109
9	Wasuponda	-	91	162	97	72
10	Mangkutana	230	193	138	140	192
11	Kalaena	-	127	286	87	105
Jumlah/Total		1 908	2 832	2 664	1 544	1 822

Sumber : Kantor Kementerian Agama Kabupaten Luwu Timur
 Source : Religion Ministry of Luwu Timur Regency

Tabel 4.4.4 Jumlah Akta Perkawinan Yang Dikeluarkan Menurut Kecamatan di Kabupaten Luwu Timur, 2014- 2018
Table 4.4.4 *Number of Certificate of Marriages Which Released by Subdistrict in Luwu Timur Regency 2014-2018*

	Kecamatan <i>Subdistrict</i>	2014	2015	2016	2017	2018
	(1)	(2)	(3)	(4)	(5)	(6)
1	Burau	56	57	76	28	76
2	Wotu	33	29	56	22	25
3	Tomoni	49	63	52	19	38
4	Tomoni Timur	77	60	56	40	38
5	Angkona	71	68	93	66	79
6	Malili	18	18	20	14	34
7	Towuti	41	36	55	20	39
8	Nuha	3	2	18	14	12
9	Wasuponda	60	43	51	38	54
10	Mangkutana	105	100	143	90	34
11	Kalaena	28	20	42	21	57
	Luar Luwu Timur	10	9	39	266	80
	Jumlah/Total	551	505	701	638	566

Sumber : Dinas Kependudukan dan Pencatatan Sipil Kabupaten Luwu Timur
 Source : *Population and Civil Registration Service of Luwu Timur Regency*

Tabel 4.4.5 **Jumlah Akta Kelahiran Yang Dikeluarkan Menurut Kecamatan di Kabupaten Luwu Timur, 2014- 2018**
Table 4.4.5 **Number of Birth Certificate Which Released by Subdistrict in Luwu Timur Regency 2014-2018**

	Kecamatan Subdistrict	2014	2015	2016	2017	2018
	(1)	(2)	(3)	(4)	(5)	(6)
1	Burau	1 131	963	1 164	1 056	608
2	Wotu	976	854	1 104	1 204	683
3	Tomoni	724	661	820	842	1 753
4	Tomoni Timur	300	248	341	337	1 790
5	Angkona	763	632	864	681	784
6	Malili	1 222	1 313	1 542	1 518	1 074
7	Towuti	1 054	893	1 490	2 038	988
8	Nuha	738	687	806	818	720
9	Wasuponda	572	560	762	925	321
10	Mangkutana	597	514	663	719	338
11	Kalaena	316	307	376	341	771
	Luar Luwu Timur	26	1	0	0	0
	Jumlah/Total	8 419	6 320	4 632	4 663	9 830

Sumber : Dinas Kependudukan dan Pencatatan Sipil Kabupaten Luwu Timur
 Source : Population and Civil Registration Service of Luwu Timur Regency

Tabel
Table 4.4.6

Banyaknya Kejadian Bencana Alam, Jumlah Korban, dan Kerusakan Bangunan Fisik menurut Jenis Bencana di Kabupaten Luwu Timur, 2018
Number of Natural Disasters, Number of Victims, and Damage to Physical Buildings by Type of Disaster in Luwu Timur Regency, 2018

Jenis Bencana <i>Type of Disaster</i>	Banyak Kejadian <i>Number of Incident</i>	Jumlah Korban (orang) <i>Number of victim (person)</i>		Kerusakan Bangunan Fisik <i>Physical building damage</i>	
		Meninggal	Luka-luka	Tempat Tinggal	Bukan Tempat Tinggal
(1)	(3)	(4)	(5)	(6)	(7)
Banjir/ <i>Flood</i>	6	-	-	70	-
Tanah Longsor/ <i>Landslide</i>	1	-	-	1	-
Kebakaran Hutan/ <i>Forest fires</i>	10	-	-	-	-
Kebakaran Gedung/ <i>Building fires</i>	10	-	-	5	-
Gempa Bumi/ <i>Earthquake</i>	26	-	-	-	-
Angin Kencang(Cuaca Ekstrim)/ <i>Strong Winds (Extreme Weather)</i>	6	-	-	3	-
Tsunami/ <i>Tsunami</i>	-	-	-	-	-
Gunung Meletus/ <i>Volcanic Eruption</i>	-	-	-	-	-
Lainnya/ <i>Others</i>	-	-	-	-	-
Jumlah/Total	59	0	0	79	0

Sumber : Badan Nasional Penanggulangan Bencana Kabupaten Luwu Timur
Source : National Disaster Management Agency of Luwu Timur Regency

Tabel 4.4.7 **Persentase Rumah Tangga Menurut Luas Lantai Tempat Tinggal (m2) di Kabupaten Luwu Timur, 2016-2018**
Table 4.4.7 **Percentage of Households by Residential Floor Area (m2) in Luwu Timur Regency, 2016-2018**

Luas Lantai Floor Area	2016	2017	2018
(1)	(2)	(3)	(4)
≤ 19	1,64	1,5	2,85
20 - 49	27,87	25,18	28,97
50 - 99	50,46	49,28	42,93
100 - 149	13,3	14,62	17,03
150+	6,74	9,43	8,23
Jumlah/Total	100	100	100

Sumber : Badan Pusat Statistik Kabupaten Luwu Timur
 Source : *Statistic of Luwu Timur Regency*

Tabel 4.4.8 **Persentase Rumah Tangga Menurut Sumber Air Utama yang Digunakan untuk Minum dan Masak/Mandi/Cuci di Kabupaten Luwu Timur, 2016-2018**
Table 4.4.8 **Percentage of Households According to Main Water Sources Used for Drinking and Cooking/Bathing/Washing in Luwu Timur Regency, 2016-2018**

Sumber Air Utama Main Water Source	2016	2017	2018
(1)	(2)	(3)	(4)
Air Kemasan Bermerek	2,55	0,77	1.01
Air Isi Ulang	26,41	34,92	31.83
Ledeng	11,84	8,33	10.38
Sumur Bor/Pompa	12,39	14,90	14.01
Sumur Terlindung	19,85	23,08	19.89
Sumur Tidak Terlindung	17,85	10,30	11.31
Mata Air Terlindung	3,46	2,06	5.43
Mata Air Tidak Terlindung	4,74	5,13	4.96
Air Permukaan (Sungai, Danau/Waduk, Kolam, Irigasi)	0,36	0,50	1.07
Air Hujan	0,55	0,00	0.11
Lainnya	0,00	0,00	0.00
Jumlah/Total	100	100	100

Sumber
Source

: Badan Pusat Statistik Kabupaten Luwu Timur
: *Statistic of Luwu Timur District*

Tabel 4.4.9 **Persentase Rumah Tangga Menurut Sumber Penerangan Utama di Kabupaten Luwu Timur, 2016-2018**
Table 4.4.9 **Percentage of Households According to Main Lighting Source in Luwu Timur Regency, 2016-2018**

Sumber Penerangan Utama <i>Main Lighting Source</i>	2016	2017	2018
(1)	(2)	(3)	(4)
Listrik PLN	89,44	84,16	91,62
Listrik Non PLN	6,38	10,73	5,45
Bukan Listrik	4,19	5,11	2,93
Jumlah/Total	100	100	100

Sumber : Publikasi Statistik Kesejahteraan Rakyat Provinsi Sulawesi Selatan
 Source : *Publication of People's Welfare Statistics in Sulawesi Selatan Province*

Tabel 4.4.10 **Persentase Rumah Tangga Menurut Bahan Bakar Utama yang Digunakan untuk Memasak di Kabupaten Luwu Timur, 2016-2018**
Table *Percentage of Households According to Main Fuels Used for Cooking in Luwu Timur Regency, 2016-2018*

Bahan Bakar Utama <i>Main Fuels</i>	2016	2017	2018
(1)	(2)	(3)	(4)
Tidak Memasak Di Rumah	0	0	0,84
Listrik	2,73	1,69	0
LPG 5,5 kg/Bluegaz	0,36	0	0
LPG 12 kg	7,47	4,99	4,47
LPG 3 kg	73,04	79,91	85,36
Gas Kota/Biogas	0	0	0
Minyak Tanah	0,91	0	0
Arang	0	0	0,33
Kayu Bakar	15,48	0	9,01
Lainnya	0	13,41	0
Jumlah/Total	100	100	100

Sumber : Publikasi Statistik Kesejahteraan Rakyat Provinsi Sulawesi Selatan

Source : *Publication of People's Welfare Statistics in Sulawesi Selatan Province*

4.5 KEMISKINAN/*POVERTY*

Tabel 4.5.1 Jumlah Keluarga Menurut Kecamatan dan Klasifikasi Keluarga di Kabupaten Luwu Timur, 2018
Table 4.5.1 *Number of Households by Subdistrict and Household Classification in Luwu Timur Regency, 2018*

Kecamatan <i>Subdistrict</i>	Pra Sejahtera <i>Pre- prosperous Family</i>	Keluarga Sejahtera <i>Prosperous Family</i>				Jumlah <i>Total</i>
		I	II	III	III+	
(1)	(2)	(3)	(4)	(5)	(6)	(7)
1 Burau	1 774	2 105	2 439	2 540	68	8 431
2 Wotu	1 976	2 621	1 758	1 677	59	8 094
3 Tomoni	836	1 976	2 068	1 642	309	6 842
4 Tomoni Timur	935	868	1 136	764	35	3 208
5 Angkona	1 284	1 592	2 261	1 089	252	6 478
6 Malili	1 032	2 727	3 349	2 108	379	9 601
7 Towuti	990	1 614	2 477	1 483	419	6 983
8 Nuha	76	216	1 676	1 755	934	4 647
9 Wasuponda	1 004	1 087	1 227	889	42	4 249
10 Mangkutana	1 738	1 241	1 418	1 253	160	5 810
11 Kalaena	668	927	801	1 001	53	3 459
Jumlah/Total	12 313	16 974	20 610	16 201	2 710	67 802

Sumber : Dinas Pengendalian Penduduk dan Keluarga Berencana Kabupaten Luwu Timur
 Source : *Population Control and Family Planning of Luwu Timur Regency*

Jumlah Jiwa dalam Keluarga Pra Sejahtera dan Sejahtera I Menurut Kecamatan dan Jenis Kelamin di Kabupaten Luwu Timur, 2018

Tabel 4.5.2
Table *Number of Person in Pre-welfare Family and Welfare Family I by Subdistrict and Sex in Luwu Timur Regency, 2018*

	Kecamatan Subdistrict	Laki-laki Male	Perempuan Female	Jumlah Total
	(1)	(2)	(3)	(4)
1	Burau	16 908	16 222	33 130
2	Wotu	15 358	15 032	30 392
3	Tomoni	1 252	1 178	2 430
4	Tomoni Timur	6 774	6 473	13 247
5	Angkona	12 006	11 342	23 348
6	Malili	18 965	17 970	36 935
7	Towuti	17 293	16 084	33 377
8	Nuha	10 412	9 575	19 987
9	Wasuponda	9 432	8 007	17 439
10	Mangkutana	10 799	10 432	21 231
11	Kalaena	5 974	5 810	11 784
	Jumlah/Total	125 173	118 125	243 300

Sumber : Dinas Pengendalian Penduduk dan Keluarga Berencana Kabupaten Luwu Timur
Source : Population Control and Family Planning of Luwu Timur Regency

PERTANIAN, KEHUTANAN, PETERNAKAN DAN PERIKANAN

Agriculture, Forestry, Animal Husbandry and Fisheries




Komoditas pertanian dengan produksi terbesar adalah PADI, dengan produksi mencapai

338.836,59 TON

Kecamatan Wasuponda merupakan penghasil KELAPA SAWIT terbesar, mencapai

6.926 TON



Populasi Ternak terbanyak di Kabupaten Luwu Timur adalah BABI, mencapai

18.029 EKOR

Di Kabupaten Luwu Timur, Produksi PERIKANAN TANGKAP dan PERIKANAN BUDIDAYA berturut-turut sebanyak

9.588,4 TON DAN 1.503,94 TON



PENJELASAN TEKNIS

1. **Lahan sawah** adalah lahan pertanian yang berpetak-petak dan dibatasi oleh pematang (galengan), saluran untuk menahan/ menyalurkan air, yang biasanya ditanami padi sawah tanpa memandang dari mana diperoleh atau status lahan tersebut, Lahan yang dimaksud termasuk lahan yang terdaftar di Pajak Bumi Bangunan, Luran Pembangunan Daerah, lahan bengkok, lahan serobotan, lahan rawa yang ditanami padi dan lahan bekas tanaman tahunan yang telah dijadikan sawah, baik yang ditanami padi, palawija atau tanaman semusim lainnya.

2. **Tegal/Kebun** adalah lahan pertanian bukan sawah (lahan kering) yang ditanami tanaman semusim atau tahunan dan terpisah dengan halaman sekitar rumah serta penggunaannya tidak berpindah pindah.

TECHNICAL NOTES

1. **Wetland** is agricultural land that separated by small dykes to resist water, where the main crop is usually wetland paddy without considering where it is got from or the status of the land, It includes the land that is registered at land income tax office, regional development contribution, 'bengkok' land, illegal ownership, swamps for rice cultivation, and annual crop land mark that has been used as rice field, which are both planted with paddy, secondary crops or the other seasonal crops.

2. **Dry field/Garden** is an dryland (unirrigated land) which is planted with seasonal or annual crops and separately from the yard around the house without shifting.

3. **Ladang/Huma** adalah lahan pertanian bukan sawah (lahan kering) yang biasanya ditanami tanaman semusim dan penggunaannya hanya semusim atau dua musim, kemudian akan ditinggalkan bila sudah tidak subur lagi (berpindah-pindah). Kemungkinan lahan ini beberapa tahun kemudian akan dikerjakan kembali jika sudah subur.
4. **Lahan yang sementara tidak diusahakan** adalah lahan yang biasanya diusahakan tetapi untuk sementara (lebih dari 1 (satu) tahun tetapi kurang dari atau sama dengan 2 (dua) tahun) tidak diusahakan, termasuk lahan sawah yang tidak diusahakan selama lebih dari 2 (dua) tahun.
5. **Data pokok tanaman pangan yang dikumpulkan** adalah luas panen dan produktivitas (hasil per hektar). Produksi tanaman pangan merupakan hasil perkalian antara luas panen dengan produktivitas,
3. ***Unirrigated agricultural field /Shifting cultivation land is dryland (unirrigated land) that usually is cultivated for seasonal crops and utilized only for one or two seasons, then it will be left when it is not fertile (shifting). Maybe, this land will be used again in a few years if it has been fertile.***
4. ***Temporarily unused land is land that is regularly used but temporarily (more than a year but less or equal than two years) is unused, it includes wetland that is not cultivated more than two years.***
5. ***The main food crops data collected consists of harvested area and productivity (yield per hectare), Food crops production is generated by harvested area multiplied by productivity. The harvested area data is collected***

Pengumpulan data luas panen dilakukan setiap bulan dengan pendekatan area kecamatan di seluruh wilayah Indonesia. Pengumpulan data produktivitas dilakukan melalui pengukuran langsung pada plot ubinan berukuran 2½ m x 2½ m. Pengumpulan data produktivitas dilakukan setiap subround (empat bulanan) pada waktu panen petani.

every month using sub district area approach in all sub district in Indonesia. The productivity data collection is conducted by a direct measurement in 2½m x 2½m crop cutting plot. The productivity measurement is conducted in every subround (four monthly) at the time when farmers are harvesting their crops.

6. **Data produksi padi dan palawija yang disajikan** adalah dalam kualitas: gabah kering giling (padi), pipilan kering (jagung), biji kering (kedelai dan kacang tanah), dan umbi basah (ubi kayu dan ubi jalar).

6. ***Production of paddy and secondary crops data*** are presented in the form of: dry unhusked rice (paddy), dry loose maize (maize), dry shells crops (soybeans and peanuts), and fresh roots (cassava and sweet potatoes).

7. **Tanaman sayuran dan buah-buahan semusim**

Tanaman sayuran semusim adalah tanaman sumber vitamin, garam mineral dan lain-lain yang dikonsumsi dari bagian tanaman yang berupa daun, bunga, buah, dan umbinya, yang berumur kurang dari satu tahun.

7. ***Seasonal vegetable and fruit plants***

Seasonal vegetable plants are plants which are the sources of vitamin, mineral salt, etc, consumed from the part of the plant in the form of leaf, flower, fruit, and root with the age of less than one year.

Tanaman buah-buahan semusim adalah tanaman sumber vitamin, garam mineral, dan lain-lain yang dikonsumsi dari bagian tanaman yang berupa buah, berumur kurang dari satu tahun, tidak berbentuk pohon/rumpun tetapi menjalar dan berbatang lunak.

Seasonal fruit plants are plants which are the sources of vitamin, mineral salt, etc, consumed from the part of the plant in the form of fruits, These plants are creeps with the age of less than one year.

8. **Tanaman buah-buahan dan sayuran tahunan**

Tanaman buah-buahan tahunan adalah tanaman sumber vitamin, garam mineral, dan lain-lain yang dikonsumsi dari bagian tanaman yang berupa buah dan merupakan tanaman tahunan.

Tanaman sayuran tahunan adalah tanaman sumber vitamin, garam mineral, dan lain-lain yang dikonsumsi dari bagian tanaman yang berupa daun dan atau buah yang berumur lebih dari satu tahun.

8. **Annual fruit and vegetable plants**

Annual fruit plants are plants which are the sources of vitamin, contained mineral salt, etc, consumed from the part of plant in the form of fruit and more than one year of age.

Annual vegetable plants are plants which are the sources of vitamin, contained mineral salt, etc, consumed from the part of the plant in the form of vegetable and more than one year of age.

9. **Tanaman biofarmaka** adalah tanaman yang bermanfaat untuk obat-obatan, kosmetik, dan kesehatan yang dikonsumsi

9. **Medicinal plants** are plants which are useful for medicine, It is consumed from part of the plant such as leaf, flower, fruit,

atau digunakan dari bagian-bagian tanaman seperti daun, batang, buah, umbi (rimpang) ataupun akar.

tubber, and root.

10. **Tanaman hias** adalah tanaman yang mempunyai nilai keindahan baik bentuk, warna daun, tajuk maupun bunganya, sering digunakan untuk penghias pekarangan dan lain sebagainya.

10. ***Ornamental plants*** are plants which have a beauty value, either in shape, colour of leaf or crown of flower, and they are often used as a yard decorator.

11. **Luas panen tanaman hortikultura** adalah luas tanaman sayuran, buah-buahan, biofarmaka, dan tanaman hias yang diambil hasilnya/dipanen pada periode pelaporan.

11. ***Harvested area of horticulture*** is area which vegetable, fruit, medicinal and ornamental plant of crop harvested during the period of report.

12. **Luas panen untuk tanaman sayuran** adalah luas tanaman yang dipanen sekaligus/habis/dibongkar dan luas tanaman yang dipanen berkali-kali (lebih dari satu kali)/belum habis.

12. ***Harvested area of vegetables*** is area of entirely plant harvested/demolished and plant harvested several times/undemolished.

Tanaman yang dipanen sekaligus/ habis/dibongkar adalah tanaman yang sehabis panen langsung

Entirely plants harvested/demolished are plants usually harvested once and demolished to be substituted by other plants, consisting of: shallots, garlic, leeks, potato, cabbage,

dibongkar/dicabut, terdiri dari bawang merah, bawang putih, bawang daun, kentang, kol/kubis, kembang kol, petsai/sawi, wortel, lobak, dan kacang merah.

Tanaman yang dipanen berkali-kali (lebih dari satu kali)/belum habis adalah tanaman yang pemanenannya lebih dari satu kali dan biasanya dibongkar apabila panen terakhir sudah tidak memadai lagi, terdiri dari: kacang panjang, cabe besar, cabe rawit, jamur, tomat, terung, buncis, ketimun, labu siam, kangkung, bayam, melon, semangka, dan blewah.

cauli flower, mustard green, carrots, chinese radish, and red kidney beans.

Plants harvested several times/ undemolished are plants usually harvested more than once and demolished in the case that the last harvest was economically not profitable, They consist of : *yard long beans, chili, small chili, mushroom, tomatoes, egg plant, frech beans, cucumber, pumpkin/chajota, swamp cabbage, spinach, melon, watermelon, and blewah.*

13. **Produksi hortikultura** adalah hasil menurut bentuk produk dari setiap tanaman sayuran, buah-buahan, biofarmaka dan tanaman hias yang diambil berdasarkan luas yang dipanen/tanaman yang menghasilkan pada bulan/triwulan laporan.

13. **Horticulture production** is the standard production quantity form of vegetable, fruit, medicinal and ornamental plant based on harvested area/the number of production plants reported monthly/quarterly.

14. **Rumah Tangga Perikanan Tangkap** adalah rumah tangga

14. **A capture fishery household** is a household conducting

yang melakukan kegiatan utama penangkapan ikan/binatang air lainnya/tanaman air dengan tujuan sebagian/seluruh hasilnya untuk dijual.

activities in catching fishes/other aquatic animals/aquatic plants, for which the products are wholly or partly to be sold.

15. **Rumah Tangga Perikanan Budidaya** adalah rumah tangga yang melakukan kegiatan budidaya utama ikan/binatang air lainnya/tanaman air dengan tujuan sebagian/seluruh hasilnya untuk dijual.

15. **An aquaculture fishery household** is a household conducting activities in culturing fishes/other aquatic animals/aquatic plants, for which the products are wholly or partly to be sold, different types of parameters.

<https://luwutimurkab.bps.go.id>

ULASAN	DESCRIPTION
Tanaman Pangan <p>Pada tahun 2018, lahan sawah di Kabupaten Luwu Timur seluas 26.857 hektar yang terdiri dari 25.284 hektar sawah irigasi, 1.573 hektar sawah tadah hujan, produksi padi di Luwu Timur mencapai 338.836,59 ton dari luas panen sebesar 45.545 hektar.</p>	Food Crops <p><i>In 2018, wetland in Luwu Timur regency covering 26.857 hectares consisting of 25.284 hectares of irrigation fields, 1.573 hectares of rainfed, rice production in Luwu Timur reached 338.836,59 tons from 45.545 hectares harvested area.</i></p>
Hortikultura <p>Pada tahun 2018, produksi tanaman sayuran terbesar yang dihasilkan adalah tanaman kangkung dengan produksi 183,2 ton dari luas panen sebesar 74 hektar. Sedangkan produksi tanaman buah-buahan terbesar adalah buah pisang sebesar 5.220,1 ton.</p>	Horticulture <p><i>In 2018, the most productive vegetable in Luwu Timur is swamp cabbage about 183,2 ton from 74 hectares harvested area. Meanwhile the most productive fruits in Luwu Timur is banana about 5.220,1 tons.</i></p>
Perkebunan <p>Pada tahun 2018, kecamatan Wasuponda merupakan penghasil Kelapa Sawit terbanyak yang mencapai 6.926 ton.</p>	Estate Crops <p><i>In 2018, Wasuponda Subdistrict is the most productive palm oil about 6.926 tons.</i></p>

Peternakan

Populasi ternak terbanyak di Kabupaten Luwu Timur pada tahun 2018 adalah babi yang mencapai 18.029 ekor. Populasi unggas terbanyak adalah ayam pedaging yang mencapai 950.347 ekor.

Livestock

The largest livestock population in Luwu Timur Regency in 2018 was pigs which reached 18.029. The largest poultry population was broilers which reached 950,347.

Perikanan

Pada tahun 2018 terdapat 1.435 rumah tangga perikanan tangkap dan 4.369 rumah tangga perikanan budidaya di Kabupaten Luwu Timur. Produksi perikanan tangkap mencapai 9.588,40 ton, sedangkan produksi perikanan budidaya mencapai 1.503,94 ton.

Fishery

In 2018, there were 1,435 capture fisheries households and 4.369 aquaculture households in Luwu Timur Regency. Capture fisheries production reached 9.588,40 tons, while aquaculture production reached 1,503.94 tons.

5.1 TANAMAN PANGAN/FOOD CROPS

Tabel 5.1.1 Luas Lahan Sawah Menurut Kecamatan dan Jenis Pengairan di Kabupaten Luwu Timur (hektar), 2018
Table 5.1.1 Area of Wetland by Subdistrict and Type of Irrigation in Luwu Timur Regency(hectar), 2018

Kecamatan Subdistrict	Irigasi Irrigation	Tadah Hujan Rain Fed	Pasang Surut Valley	Lainnya Others	Jumlah Total
(1)	(2)	(3)	(4)	(5)	(6)
1 Burau	3 617	-	-	-	3 617
2 Wotu	4 204	42	-	-	4 246
3 Tomoni	1 369	24	-	-	1 393
4 Tomoni Timur	2 884	-	-	-	2 884
5 Angkona	1 996	567	-	-	2 563
6 Malili	161	855	-	-	1 016
7 Towuti	4 233	-	-	-	4 233
8 Nuha	224	-	-	-	224
9 Wasuponda	1 661	85	-	-	1 746
10 Mangkutana	2 364	-	-	-	2 364
11 Kalaena	2 571	-	-	-	2 571
Jumlah/Total	25 284	1 573	0	0	26 857

Sumber : Laporan Statistik Pertanian Tanaman Pangan, Penggunaan Lahan
 Source : Statistics Report of Food Crops, Land Utilization

Tabel
Table 5.1.2

Luas Lahan Tegal/Kebun, Ladang/Huma, dan Lahan yang Sementara Tidak Diusahakan Menurut Kecamatan di Kabupaten Luwu Timur (hektar), 2018
Area of Dry Field/Garden, Shifting Cultivation, Land and Temporarily Unused Land by Subdistrict in Luwu Timur Regency (hectar), 2018

Kecamatan Subdistrict	Tegal/Kebun Dryland/ Garden	Ladang/Huma Feld for Crop Cultivation	Perkebunan Estates	Hutan Rakyat Forest
(1)	(2)	(3)	(4)	(5)
1 Burau	492	220	4 305	117
2 Wotu	556	50	2 094	50
3 Tomoni	758	0	4 223	0
4 Tomoni Timur	114	0	0	0
5 Angkona	2 533	885	2 815	720
6 Malili	0	0	3 079	145
7 Towuti	2 032	134	0	0
8 Nuha	1 184	85	307	970
9 Wasuponda	3 955	8 915	7 474	27
10 Mangkutana	260	0	3 586	355
11 Kalaena	1 946	0	2 074	600
Jumlah/Total	13 830	10 289	29 957	2 984

Lanjutan Tabel/*Continued Table 5.1.2*

Kecamatan <i>Subdistrict</i>	Tanah Gembala/ Padang Rumput <i>Meadows</i>	Hutan Negara <i>State Forest</i>	Lahan Sementara tidak Diusahakan <i>Temporarily Fallow Land</i>	Lainnya(tambak, kolam, empang, dll) <i>Others</i>	Lahan Bukan Pertanian(jalan, pemukiman, perkantoran, sungai,dll)
(1)	(6)	(7)	(8)	(9)	(10)
1 Burau	0	0	0	2 210	14 662
2 Wotu	75	462	484	3 050	1 985
3 Tomoni	0	23	0	2	16 610
4 Tomoni Timur	0	193	75	13	1 112
5 Angkona	0	280	142	1 874	2 912
6 Malili	0	53 851	120	3 245	30 664
7 Towuti	478	159 183	153	17	15 818
8 Nuha	1 159	17 268	184	7	59 439
9 Wasuponda	1 420	89 603	223	52	10 985
10 Mangkutana	5	68 673	20	526	21 219
11 Kalaena	0	0	0	12	1 712
Jumlah/Total	3 137	389 536	1 401	11 008	177 118

Sumber : Laporan Statistik Pertanian Tanaman Pangan, Penggunaan Lahan
 Source : *Statistics Report of Food Crops, Land Utilization*

Tabel 5.1.3 Luas Panen, Produksi dan Produktivitas Tanaman Pangan 2016- 2018
Table 5.1.3 Area Harvested, Production and Productivity of food Crops 2016- 2018

JenisTanaman <i>Crops</i>	Satuan <i>Units</i>	2016	2017	2018
(1)	(2)	(3)	(4)	(5)
Padi/Paddy				
Luas Panen/ <i>Area Harvested</i>	Ha	42 910,00	42 789,00	45 545,00
Produksi/ <i>Production</i>	Ton	307 265,92	308 404,19	338 836,59
Produktivitas/ <i>Productivity</i>	Kuintal/Ha	71,61	72,10	74,40
Padi Sawah/Wetland Paddy				
Luas Panen/ <i>Area Harvested</i>	Ha	42 908,00	42 779,00	45 539,00
Produksi/ <i>Production</i>	Ton	307 259,72	308 357,19	338 811,39
Produktivitas/ <i>Productivity</i>	Kuintal/Ha	71,61	72,80	74,40
Padi Ladang/Dryland Paddy				
Luas Panen/ <i>Area Harvested</i>	Ha	2,00	10,00	6,00
Produksi/ <i>Production</i>	Ton	6,20	47,00	25,20
Produktivitas/ <i>Productivity</i>	Kuintal/Ha	31,00	47,00	42,00
Jagung/Corn				
Luas Panen/ <i>Area Harvested</i>	Ha	3 716,00	5 663,00	4 205,00
Produksi/ <i>Production</i>	Ton	22 472,93	31 471,31	24 463,58
Produktivitas/ <i>Productivity</i>	Kuintal/Ha	60,48	55,60	58,20
Kacang Kedelai/Soybeans				
Luas Panen/ <i>Area Harvested</i>	Ha	4,00	3,00	10,00
Produksi/ <i>Production</i>	Ton	4,00	2,61	13,00
Produktivitas/ <i>Productivity</i>	Kuintal/Ha	10,00	8,70	13,00

Lanjutan Tabel/*Continued Table 5.1.3*

Jenis Tanaman <i>Crops</i>	Satuan <i>Units</i>	2016	2017	2018
(1)	(2)	(3)	(4)	(5)
Kacang Tanah/Peanuts				
Luas Panen/ <i>Area Harvested</i>	Ha	14,00	20,00	14,00
Produksi/ <i>Production</i>	Ton	16,50	26,92	18,04
Produktivitas/ <i>Productivity</i>	Kuintal/Ha	11,79	13,50	12,90
Kacang Hijau/Mung Bean				
Luas Panen/ <i>Area Harvested</i>	Ha	3,00	5,00	1,00
Produksi/ <i>Production</i>	Ton	3,20	6,00	1,50
Produktivitas/ <i>Productivity</i>	Kuintal/Ha	10,67	12,00	15,00
Ubi Kayu/Cassava				
Luas Panen/ <i>Area Harvested</i>	Ha	71,00	61,00	62,00
Produksi/ <i>Production</i>	Ton	989,70	889,93	1 015,35
Produktivitas/ <i>Productivity</i>	Kuintal/Ha	139,40	145,90	163,80
Ubi Jalar/Sweet Potatoes				
Luas Panen/ <i>Area Harvested</i>	Ha	58,00	36,00	43,00
Produksi/ <i>Production</i>	Ton	512,70	315,56	390,80
Produktivitas/ <i>Productivity</i>	Kuintal/Ha	88,40	87,70	90,90

Sumber : Laporan Statistik Pertanian Tanaman Pangan, Penggunaan Lahan
 Source : *Statistics Report of Food Crops, Land Utilization*

Tabel
Table 5.1.4

Luas Panen, Produksi dan Produktivitas Tanaman Pangan Menurut Kecamatan di Kabupaten Luwu Timur 2018
Area Harvested, Production and Productivity of food Crops by Subdistrict in Luwu Timur Regency 2018

Kecamatan Subdistrict	Padi Sawah/Wetland Paddy			Padi Ladang/Dryland Paddy		
	Luas Panen Area Harvested (Ha)	Produksi Production (Ton)	Produktivitas Productivity (Kuintal/Ha)	Luas Panen Area Harvested (Ha)	Produksi Production (Ton)	Produktivitas Productivity (Kuintal/Ha)
(1)	(2)	(3)	(4)	(5)	(6)	(7)
1 Burau	7 103,00	54 060,58	76,10	-	-	-
2 Wotu	8 326,00	70 883,60	85,10	-	-	-
3 Tomoni	2 727,00	20 355,26	74,60	-	-	-
4 Tomoni Timur	5 768,00	46 082,23	79,90	-	-	-
5 Angkona	4 776,00	31 539,50	66,00	-	-	-
6 Malili	1 262,00	7 316,70	58,00	-	-	-
7 Towuti	4 058,00	22 704,80	55,95	3,00	11,70	39,00
8 Nuha	224,00	1 417,50	63,28	-	-	-
9 Wasuponda	1 639,00	10 838,90	66,13	3,00	13,50	45,00
10 Mangkutana	4 728,00	35 568,12	75,23	-	-	-
11 Kalaena	4 928,00	38 044,20	72,18	-	-	-
Luwu Timur	45 539,00	338 811,39	74,40	6,00	25,20	42,00

Lanjutan Tabel/*Continued Table 5.1.4*

Kecamatan <i>Subdistrict</i>	Jagung/Corn			Kedelai/Soybeans		
	Luas Panen Area Harvested (Ha)	Produksi Production (Ton)	Produktivitas Productivity (Kuintal/Ha)	Luas Panen Area Harvested (Ha)	Produksi Production (Ton)	Produktivitas Productivity (Kuintal/Ha)
(1)	(8)	(9)	(10)	(11)	(12)	(13)
1 Burau	781,00	4 237,93	54,30	10,00	13,00	13,00
2 Wotu	732,00	4 368,40	59,70	-	-	-
3 Tomoni	63,00	317,15	50,30	-	-	-
4 Tomoni Timur	41,00	202,70	49,40	-	-	-
5 Angkona	981,00	6 133,92	62,50	-	-	-
6 Malili	255,00	1 273,40	49,90	-	-	-
7 Towuti	5,00	21,00	42,00	-	-	-
8 Nuha	460,00	2 650,40	57,60	-	-	-
9 Wasuponda	402,00	2 296,38	57,10	-	-	-
10 Mangkutana	242,00	1 470,20	60,80	-	-	-
11 Kalaena	243,00	1 492,10	61,40	-	-	-
Luwu Timur	4 205,00	24 463,58	58,18	10,00	13,00	13,00

Lanjutan Tabel/*Continued Table 5.1.4*

Kecamatan Subdistrict	Kacang Tanah/ <i>Peanuts</i>			Kacang Hijau/ <i>Mung Bean</i>		
	Luas Panen Area Harvested (Ha)	Produksi Production (Ton)	Produktivitas Productivity (Kuintal/Ha)	Luas Panen Area Harvested (Ha)	Produksi Production (Ton)	Produktivitas Productivity (Kuintal/Ha)
(1)	(14)	(15)	(16)	(17)	(18)	(19)
1 Burau	1,00	1,15	11,50	-	-	-
2 Wotu	-	-	-	1,00	1,50	15,00
3 Tomoni	7,00	9,29	13,30	-	-	-
4 Tomoni Timur	-	-	-	-	-	-
5 Angkona	-	-	-	-	-	-
6 Malili	-	-	-	-	-	-
7 Towuti	-	-	-	-	-	-
8 Nuha	-	-	-	-	-	-
9 Wasuponda	6,00	7,60	12,70	-	-	-
10 Mangkutana	-	-	-	-	-	-
11 Kalaena	-	-	-	-	-	-
Luwu Timur	14,00	18,04	12,89	1,00	1,50	15,00

Lanjutan Tabel/*Continued Table 5.1.4*

Kecamatan Subdistrict	Ubi Kayu/ <i>Cassava</i>			Ubi Jalar/ <i>Sweet Potatoes</i>		
	Luas Panen Area Harvested (Ha)	Produksi Production (Ton)	Produktivitas Productivity (Kuintal/Ha)	Luas Panen Area Harvested (Ha)	Produksi Production (Ton)	Produktivitas Productivity (Kuintal/Ha)
(1)	(20)	(21)	(22)	(23)	(24)	(25)
1 Burau	6,00	108,70	181,20	10,00	100,00	100,00
2 Wotu	22,00	435,00	197,70	2,00	22,00	110,00
3 Tomoni	9,00	125,30	139,20	7,00	62,10	88,70
4 Tomoni Timur	0,00	0,00	0,00	0,00	0,00	0,00
5 Angkona	5,00	66,00	132,00	7,00	61,56	87,90
6 Malili	4,00	47,80	119,50	3,00	16,00	53,30
7 Towuti	5,00	84,20	168,40	5,00	47,50	95,00
8 Nuha	0,00	0,00	0,00	0,00	0,00	0,00
9 Wasuponda	11,00	165,60	150,50	5,00	43,70	87,40
10 Mangkutana	-	-	-	-	-	-
11 Kalaena	-	-	-	-	-	-
Luwu Timur	62,00	1 032,60	166,55	39,00	352,86	90,48

Sumber : Laporan Statistik Pertanian Tanaman Pangan, Penggunaan Lahan
 Source : *Statistics Report of Food Crops, Land Utilization*

5.2 HORTIKULTURA/*HORTICULTURE*

Tabel 5.2.1 Luas Panen Tanaman Sayuran Menurut Kecamatan dan Jenis Sayuran di Kabupaten Luwu Timur, 2018
Table 5.2.1 *Harvested Area of Vegetables by Subdistrict and Kind of Plant in Luwu Timur Regency, 2018*

	Kecamatan <i>Subdistrict</i>	Sawi <i>Mustard</i>	Kacang Panjang <i>String Beans</i>	Cabe Besar <i>Great Chili</i>	Cabe Rawit <i>Chili</i>
	(1)	(2)	(3)	(4)	(5)
1	Burau	0	0	0	12
2	Wotu	0	19	0	18
3	Tomoni	11	9	8	8
4	Tomoni Timur	4	11	0	1
5	Angkona	0	21	13	19
6	Malili	1	2	0	7
7	Towuti	0	6	0	5
8	Nuha	7	2	0	3
9	Wasuponda	9	4	0	8
10	Mangkutana	5	3	0	6
11	Kalaena	0	4	0	0
	Jumlah/Total	37	81	21	87

Lanjutan Tabel/*Continued Table 5.2.1*

	Kecamatan Subdistrict	Tomat Tomato	Terong Eggplant	Kangkung Swamp Cabbage	Bayam Spinach
	(1)	(6)	(7)	(8)	(9)
1	Burau	3	3	5	3
2	Wotu	0	0	0	0
3	Tomoni	7	5	12	12
4	Tomoni Timur	0	5	8	0
5	Angkona	19	11	0	0
6	Malili	1	4	10	8
7	Towuti	8	0	2	2
8	Nuha	4	3	10	9
9	Wasuponda	10	1	10	11
10	Mangkutana	2	3	12	7
11	Kalaena	3	4	5	2
Jumlah/Total		57	39	74	54

Sumber : Dinas Pertanian Kabupaten Luwu Timur
 Source : Agriculture Service of Luwu Timur Regency

Tabel 5.2.2 **Produksi Tanaman Sayuran Menurut Kecamatan dan Jenis Sayuran di Kabupaten Luwu Timur, 2018**
Table 5.2.2 **Production of Vegetables by Subdistrict and Kind of Plant in Luwu Timur Regency, 2018**

	Kecamatan Subdistrict	Sawi Mustard	Kacang Panjang String Beans	Cabe Besar Great Chili	Cabe Rawit Chili
	(1)	(2)	(3)	(4)	(5)
1	Burau	0	0	0	2,3
2	Wotu	0	14,4	0	10,9
3	Tomoni	9,9	1,3	1	0,9
4	Tomoni Timur	41	36	0	1,7
5	Angkona	0	2,5	1,4	2,2
6	Malili	0,8	1,2	0	2,3
7	Towuti	0	0,5	0	0,4
8	Nuha	44,4	4	0	3,5
9	Wasuponda	62,6	8,7	0	5,3
10	Mangkutana	2,1	1,2	0	2,4
11	Kalaena	0	1,2	0	0
	Jumlah/Total	160,8	71,0	2,4	31,9

Lanjutan Tabel/*Continued Table 5.2.2*

	Kecamatan Subdistrict	Tomat Tomato	Terong Eggplant	Kangkung Swamp Cabbage	Bayam Spinach
	(1)	(6)	(7)	(8)	(9)
1	Burau	0,6	0,7	1,4	1
2	Wotu	0	0	0	0
3	Tomoni	1,1	0,9	1,2	2,5
4	Tomoni Timur	0	14	28,5	0
5	Angkona	1,9	1,4	0	0
6	Malili	0,4	6	11,6	8,6
7	Towuti	1,1	0	1	1,1
8	Nuha	7,9	9,5	41,8	7,5
9	Wasuponda	24,9	2	57,7	19,2
10	Mangkutana	0,8	1,4	5,4	3
11	Kalaena	0,3	1,1	1,2	0,6
	Jumlah/Total	39,0	37,0	149,8	43,5

Catatan : Data Belum Termasuk Jumlah Produksi Belum Habis Januari-Desember 2018

Sumber : Dinas Pertanian Kabupaten Luwu Timur

Source : Agriculture Service of Luwu Timur Regency

Tabel 5.2.3 Luas Tanam, Luas Panen dan Produksi Sayur-Sayuran Menurut Jenisnya Tahun , 2018
Table 5.2.3 Planted Area, Harvested Area and Productions of Vegetables by Kind, 2018

	Sayur sayuran Vegetables	Luas Tanam Planted Area (Ha)	Luas Panen Harvested Area (Ha)	Produksi Production (Ton)
	(1)	(2)	(3)	(4)
1	Bawang Merah/ <i>Shallots</i>	0,00	0,00	0,00
2	Bawang Putih/ <i>Garlic</i>	0,00	0,00	0,00
3	Bawang Daun/ <i>Spring Onions</i>	0,00	4,00	10,50
4	Kentang/ <i>Potatoes</i>	0,00	0,00	0,00
5	Kubis/Kol/ <i>Cabbage</i>	0,00	0,00	0,00
6	Petsai/Sawi/ <i>Mustard Greens</i>	39,00	37,00	160,80
7	Wortel/ <i>Carrots</i>	0,00	0,00	0,00
8	Lobak/ <i>Radish</i>	0,00	0,00	0,00
9	Kacang Merah/ <i>Red bean</i>	0,00	0,00	0,00
10	Kacang Panjang/ <i>String bean</i>	79,00	81,00	176,30
11	Cabe besar/ <i>Great Chili</i>	24,00	21,00	13,00
12	Cabe rawit/ <i>Chili</i>	58,00	87,00	128,40
13	Tomat/ <i>Tomatoes</i>	51,00	57,00	101,20
14	Terong/ <i>Eggplant</i>	42,00	39,00	135,60
15	Buncis/ <i>FrenchBeans</i>	0,00	4,00	5,40
16	Ketimun/ <i>Cucumber</i>	0,00	11,00	32,70
17	Kangkung/ <i>SwampCabbage</i>	70,00	74,00	183,20
18	Bayam/ <i>Spinach</i>	55,00	54,00	45,70
19	Melon/ <i>Melon</i>	0,00	0,00	0,00
20	Semangka/ <i>WaterMelon</i>	19,00	16,00	450,30

Sumber : Dinas Pertanian Kabupaten Luwu Timur
 Source : Agriculture Service of Luwu Timur Regency

Tabel 5.2.4 **Produksi Buah-Buahan Menurut Kecamatan di Kabupaten Luwu Timur , 2018**
Table **Fruits Production by Subdistrict in Luwu Timur Regency, 2018**

	Kecamatan Subdistrict	Mangga Mango	Durian Durian	Jeruk Orange	Pisang Banana
	(1)	(2)	(3)	(4)	(5)
1	Burau	286	1358,3	4,3	3 361,7
2	Wotu	0	87,9	3,3	110,8
3	Tomoni	13,9	20,8	0,7	140,7
4	Tomoni Timur	18,5	14	0	27,1
5	Angkona	0	6,4	0,5	26,4
6	Malili	91,8	761,4	5,5	180,3
7	Towuti	1,3	0	0	7,5
8	Nuha	10,2	12,2	0	10,5
9	Wasuponda	4	47		47
10	Mangkutana	15,5	31	10,7	1 300
11	Kalaena	0	0	0	8,1
Jumlah/Total		441,2	2339,0	25,0	5 220,1

Lanjutan Tabel/*Continued Table 5.2.4*

	Kecamatan Subdistrict	Pepaya Papaya	Nanas Pineapple	Rambutan Rambutan	Duku Duku
	(1)	(6)	(7)	(8)	(9)
1	Burau	62,2	26,8	1 090,7	89,8
2	Wotu	7,3	2,5	17,8	0
3	Tomoni	14,3	0,4	3,8	0
4	Tomoni Timur	11	0,1	7	0
5	Angkona	0,2	0,1	8,7	
6	Malili	103,9	14,4	609	13,2
7	Towuti	5,9	0,4	4,2	7,2
8	Nuha	12,8	0	4	146,1
9	Wasuponda	60,7	0,6	16,8	1 646,2
10	Mangkutana	295	20	53	0,5
11	Kalaena	5,2	1,5	0	0
	Jumlah/Total	578,5	66,8	1 815,0	1 903,0

Sumber : Dinas Pertanian Kabupaten Luwu Timur
 Source : Agriculture Service of Luwu Timur Regency

Tabel 5.2.5 **Produksi Tanaman Obat-Obatan Menurut Kecamatan dan Jenisnya di Kabupaten Luwu Timur , 2018**
Table 5.2.5 **Production of Medical Plants by Subdistrict and Kind in Luwu Timur Regency, 2018**

Kecamatan <i>Subdistrict</i>	Jahe <i>Ginger</i>	Laos/ Lengkuas <i>Galingale</i>	Kencur <i>Greater Galingale</i>	Kunyit <i>Turmeric</i>	Temulawak <i>Curcuma</i>
(1)	(2)	(3)	(4)	(5)	(6)
1 Burau	0	0	0	0	0
2 Wotu	59	47	0	52	0
3 Tomoni	76	1 355	42	152	0
4 Tomoni Timur	580	200	0	510	0
5 Angkona	287	437	334	255	67
6 Malili	308	251	230	216	151
7 Towuti	73	154		33	0
8 Nuha	94	74	48	80	0
9 Wasuponda	195	81	55	101	0
10 Mangkutana	0	0	0	0	0
11 Kalaena	17	28	0	22	0
Jumlah/Total	2 627	709	1 421	218	218

Sumber : Dinas Pertanian Kabupaten Luwu Timur
 Source : Agriculture Service of Luwu Timur Regency

5.3 PERKEBUNAN/*ESTATE CROPS*

Tabel 5.3.1 Luas Tanaman Perkebunan Rakyat Menurut Kecamatan dan Jenis Tanaman (Ha) di Kabupaten Luwu Timur, 2018
Table 5.3.1 *Planted Areas of Smallholder Estates Plants by Subdistrict and Kind in Luwu Timur Regency, 2018*

Kecamatan Subdistrict	Kelapa Coconut	Kelapa Sawit Oil Palm	Kopi Coffee	Lada Pepper	Kakao Cocoa	Cengkeh Clove	Sagu Sago	Pala Nutmeg
(1)	(2)	(3)	(4)	(5)	(6)	(7)	(8)	(9)
1 Bura	421,71	1 785,10	0,00	240,85	5 937,23	377,50	11,25	12,75
2 Wotu	230,40	373,50	2,00	41,00	1 498,31	0,00	0,50	0,00
3 Tomoni	437,95	1 150,29	0,00	171,45	3 059,48	275,00	1,75	15,30
4 Tomoni Timur	181,50	87,00	0,00	18,00	92,70	0,00	2,50	0,00
5 Angkona	487,00	2 718,00	2,60	87,05	2 052,70	38,00	20,50	0,00
6 Malili	71,00	1 432,00	0,00	500,22	1 033,27	115,50	70,50	32,25
7 Towuti	78,00	149,00	8,25	3 966,48	948,50	124,65	2,23	0,00
8 Nuha	11,05	266,00	3,00	139,82	1 079,66	34,75	2,65	0,00
9 Wasuponda	74,30	1 289,00	37,00	727,61	4 655,10	85,00	5,00	0,00
10 Mangkutana	70,60	2 057,75	0,00	28,35	2 043,81	20,00	4,50	16,30
11 Kalaena	253,55	211,33	2,00	5,30	672,98	0,00	1,50	0,00
Jumlah/Total	2 317,06	11 518,97	54,85	5 926,13	23 073,74	1 070,40	122,88	76,60

Sumber : Dinas Pertanian Kabupaten Luwu Timur
 Source : Agriculture Service of Luwu Timur Regency

Tabel 5.3.2 **Produksi Perkebunan Rakyat Menurut Kecamatan dan Jenis Tanaman (Ton) di Kabupaten Luwu Timur , 2018**
Table **5.3.2** **Production of Smallholder Estates Plants by Subdistrict and Kind in Luwu Timur Regency, 2018**

<i>Kecamatan</i> <i>Subdistrict</i>	<i>Kelapa</i> <i>Coconut</i>	<i>Kelapa</i> <i>Sawit</i> <i>Oil Palm</i>	<i>Kopi</i> <i>Coffee</i>	<i>Lada</i> <i>Pepper</i>	<i>Kakao</i> <i>Cocoa</i>	<i>Cengkeh</i> <i>Clove</i>	<i>Sagu</i> <i>Sago</i>	<i>Pala</i> <i>Nutmeg</i>
(1)	(2)	(3)	(4)	(5)	(6)	(7)	(8)	(9)
1 Burau	515,00	10 633,35	0,00	253,33	4 250,85	3,00	14,00	0,00
2 Wotu	295,54	4 548,58	0,39	42,19	1 130,96	0,00	0,50	0,00
3 Tomoni	599,50	4 856,05	0,00	111,78	1 427,75	0,00	3,00	0,00
4 Tomoni Timur	180,00	494,40	0,00	2,50	24,56	0,00	3,35	0,00
5 Angkona	664,55	25 915,00	0,72	8,32	1 176,31	1,54	35,00	0,00
6 Malili	90,35	15 190,50	0,00	202,17	635,67	7,25	88,50	0,00
7 Towuti	94,00	910,00	1,46	3 073,24	324,75	11,50	1,50	0,00
8 Nuha	5,85	924,00	0,29	34,26	535,85	0,45	1,00	0,00
9 Wasuponda	69,88	6 926,00	10,22	429,20	2 666,75	0,00	4,00	0,00
10 Mangkutana	79,20	19 696,05	0,00	11,50	1 316,11	0,00	4,03	0,00
11 Kalaena	334,50	1 026,00	0,24	5,87	271,72	0,00	0,00	0,00
Jumlah/Total	2 928,37	91 119,93	13,32	4 174,36	13 761,28	23,74	154,88	0,00

Sumber : Dinas Pertanian Kabupaten Luwu Timur
 Source : Agriculture Service of Luwu Timur Regency

5.4 KEHUTANAN/*FORESTRY*

Tabel 5.4.1 Luas Kawasan Hutan dan Perairan(ha) Menurut Kecamatan, 2018
Table Forest and Aquatic Area(ha) by Subdistrict, 2018

Kecamatan <i>Subdistrict</i>	Hutan Lindung <i>Protected Forest</i>	Suaka Alam dan Pelestarian Alam <i>Nature Reserve and Conservation</i>	Hutan Produksi <i>Production Forest</i>			Jumlah Luas Hutan <i>Total Forest Area</i>
			Terbatas <i>Limited</i>	Tetap <i>Fixed</i>	Dapat Dikonversi <i>Can be Converted</i>	
(1)	(2)	(3)	(4)	(5)	(6)	(7)
1 Burau	8 447,53	-	3 907,82	674,36	4 992,03	18 021,73
2 Wotu	3 165,33	-	900,53	-	-	4 065,87
3 Tomoni	16 250,71	-	27,56	586,04	2 086,64	18 950,95
4 Tomoni Timur	-	-	-	-	-	-
5 Angkona	3 058,73	3 653,67	4 365,12	4 127,34	-	15 204,86
6 Malili	14 283,72	1 583,29	35 422,53	1 176,85	-	52 466,38
7 Towuti	87 219,13	3 850,82	8 090,41	-	-	99 160,36
8 Nuha	32 567,12	56 614,45	-	-	-	89 181,56
9 Wasuponda	12 148,06	44 631,71	30 792,49	1 988,77	-	89 561,03
10 Mangkutana	55 737,22	10 370,68	12 544,41	659,95	10 688,80	90 001,06
11 Kalaena	-	1 931,71	13,91	18,42	-	1 964,03
Jumlah/Total	232 877,55	122 636,31	96 064,78	9 231,72		478 577,83

Sumber : Dinas Kehutanan Kabupaten Luwu Timur
 Source : Forestry Service of Luwu Timur Regency

Tabel 5.4.2 **Luas Kawasan Lindung Diluar Kawasan Hutan Menurut Kecamatan, 2018**
Table 5.4.2 **Area of Protected Areas Outside of Forest Areas by Subdistrict, 2018**

Kecamatan Subdistrict	Luas Wilayah Kecamatan (Daratan + Lautan) Subdistrict Area (Mainland + Ocean) (ha)	Luas Kawasan/Area		Proporsi Luas Kawasan terhadap Luas Wilayah Kecamatan Proportion of Area to Area of District(%)
		Hutan Lindung Protected Forest(ha)	Hutan Konservasi Conservation Forest (ha)	
(1)	(2)	(4)	(5)	(7)
1 Burau	29 984,35	18 021,73	-	60,10
2 Wotu	15 191,10	4 065,87	-	26,76
3 Tomoni	24 921,14	18 950,95	-	76,04
4 Tomoni Timur	4 578,39	-	-	0,00
5 Angkona	29 204,26	11 551,19	3 653,67	52,06
6 Malili	69 680,85	50 883,09	1 583,29	75,30
7 Towuti	183 310,47	95 309,54	3 850,82	54,09
8 Nuha	97 248,84	32 567,12	56 614,45	91,70
9 Wasuponda	99 311,09	4 429,32	44 631,71	49,40
10 Mangkutana	105 057,61	79 630,38	10 370,68	85,67
11 Kalaena	8 283,73	32,32	1 931,71	23,71
Jumlah/Total	666 771,83	315 441,52	122 636,31	65,70

Sumber : Dinas Kehutanan Kabupaten Luwu Timur
 Source : Forestry Service of Luwu Timur Regency

5.5 PETERNAKAN/*LIFESTOCK*

Tabel 5.5.1 Populasi Ternak Menurut Kecamatan dan Jenis Ternak di Kabupaten Luwu Timur(ekor), 2018
Table 5.5.1 *Livestock Population by Subdistrict and Kind of Livestock in Luwu Timur Regency(heads), 2018*

	Kecamatan Subdistrict	Sapi Potong Beef Cattle	Kerbau Buffalo	Kuda Horse	Kambing Goat	Babi Pig
	(1)	(2)	(3)	(4)	(5)	(6)
1	Burau	1 326	-	-	599	579
2	Wotu	1 891	9	-	1 207	1 657
3	Tomoni	3 180	4	-	1 025	2 310
4	Tomoni Timur	1 851	61	-	936	6 357
5	Angkona	1 098	5	-	516	273
6	Malili	367	72	-	663	387
7	Towuti	456	657	-	31	381
8	Nuha	1 437	57	-	583	518
9	Wasuponda	948	92	-	493	147
10	Mangkutana	3 817	119	-	4 531	1 337
11	Kalaena	496	5	-	3 894	4 083
	Jumlah/Total	16 867	1 081	0	14 478	18 029

Sumber : Dinas Pertanian Kabupaten Luwu Timur
 Source : *Agriculture Service of Luwu Timur Regency*

Tabel 5.5.2 **Populasi Unggas Menurut Kecamatan dan Jenis Unggas di Kabupaten Luwu Timur(ekor), 2018**
Table 5.5.2 **Poultry Population by Subdistrict and Kind of Poultry in Luwu Timur Regency(heads), 2018**

	Kecamatan Subdistrict	Ayam Kampung Native Chicken	Ayam Petelur Layer	Ayam Pedaging Broiler	Itik/Itik Manila Duck/Muscovy Duck
	(1)	(2)	(3)	(4)	(5)
1	Burau	17 098	1 700	46 374	3 522
2	Wotu	31 858	8 560	265 969	3 324
3	Tomoni	114 689	9 308	-	1 984
4	Tomoni Timur	220	-	16 822	1 769
5	Angkona	390	-	12 448	1 177
6	Malili	26 479	5 995	288 225	1 697
7	Towuti	11 032	1 168	31 920	202
8	Nuha	1 323	950	32 333	342
9	Wasuponda	9 384	-	130 168	1 073
10	Mangkutana	9 088	48 941	101 412	7 635
11	Kalaena	18 543	50 000	24 676	5 610
	Jumlah/Total	240 104	126 622	950 347	28 335

Sumber : Dinas Pertanian Kabupaten Luwu Timur
 Source : Agriculture Service of Luwu Timur Regency

Tabel 5.5.3 Jumlah Ternak yang Dipotong Menurut Kecamatan dan Jenis Ternak di Kabupaten Luwu Timur, 2018
Table 5.5.3 *Livestock Slaughtered by Sub District and Kind of Livestock in Luwu Timur Regency, 2018*

Jenis Ternak dan Unggas <i>Kind of Livestock and Poultry</i>	Jumlah <i>Total</i>
(1)	(2)
Sapi Potong <i>Beef Cattle</i>	700
Kerbau <i>Buffalo</i>	-
Kuda <i>Horse</i>	-
Kambing <i>Goat</i>	1 184
Domba <i>Sheep</i>	-
Babi <i>Pig</i>	1 329
Ayam Buras <i>Poultry</i>	271 540
Ayam Pedaging <i>Broiler</i>	637 568
Ayam Petelur <i>Layer</i>	2 570
Jumlah/Total	914 891

Sumber : Dinas Pertanian Kabupaten Luwu Timur
 Source : *Agriculture Service of Luwu Timur Regency*

5.6 PERIKANAN/FISHERY

Jumlah Rumah Tangga Perikanan Tangkap Menurut Kecamatan dan Subsektor di Kabupaten Luwu Timur, 2017 dan 2018

Tabel 5.6.1
Table

Number of Fish Capture Households by Subdistrict and Subsector in Luwu Timur Regency, 2017 and 2018

Kecamatan Subdistrict	Perikanan Laut <i>Marine Fisheries</i>		Perairan Umum <i>Inland Fisheries</i>		Jumlah <i>Total</i>	
	2017	2018	2017	2018	2017	2018
(1)	(2)	(3)	(4)	(5)	(6)	(7)
1 Burau	144	155	-	-	144	155
2 Wotu	498	514	-	-	498	514
3 Tomoni	-	-	-	-	-	-
4 Tomoni Timur	-	-	-	-	-	-
5 Angkona	105	119	-	-	105	119
6 Malili	493	505	-	-	493	505
7 Towuti	-	-	90	116	90	116
8 Nuha	-	-	26	26	26	26
9 Wasuponda	-	-	-	-	-	-
10 Mangkutana	-	-	-	-	-	-
11 Kalaena	-	-	-	-	-	-
Jumlah/Total	1 240	1 293	116	142	1 356	1 435

Sumber : Dinas Kelautan, Perikanan dan Pangan Kab. Luwu Timur

Source : Sea and Fishery and Food Service of Luwu Timur Regency

Tabel 5.6.2 **Produksi Perikanan Tangkap Menurut Kecamatan dan Subsektor di Kabupaten Luwu Timur (ton), 2017 dan 2018**
Table 5.6.2 **Production of Fish Capture by Subdistrict and Type of Aquaculture in Luwu Timur Regency (ton), 2017 and 2018**

	Kecamatan Subdistrict	Perikanan Laut Marine Fisheries		Perairan Umu Inland Fisheries		Jumlah Total	
		2017	2018	2017	2018	2017	2018
		(1)	(2)	(3)	(4)	(5)	(6)
1	Burau	1 125,47	1 305,60	-	-	1 125,47	1 305,60
2	Wotu	2 260,34	2 674,80	-	-	2 216,02	2 674,80
3	Tomoni	-	-	-	-	-	-
4	Tomoni Timur	-	-	-	-	-	-
5	Angkona	343,13	394,60	-	-	343,13	-
6	Malili	4 402,52	5 018,80	-	-	4 402,52	5 018,80
7	Towuti	-	-	551,00	555,20	551,00	555,20
8	Nuha	-	-	31,93	34,00	31,93	34,00
9	Wasuponda	-	-	-	-	-	-
10	Mangkutana	-	-	-	-	-	-
11	Kalaena	-	-	-	-	-	-
Jumlah/Total		8 131,46	9 393,80	582,93	589,20	8 670,07	9 588,40

Sumber : Dinas Kelautan, Perikanan dan Pangan Kab. Luwu Timur
 Source : Sea and Fishery and Food Service of Luwu Timur Regency

Jumlah Rumah Tangga Perikanan Budidaya Menurut Kecamatan dan Jenis Budidaya di Kabupaten Luwu Timur, 2018

Tabel 5.6.3

Table

Number of Aquaculture Households by Subdistrict and Type of Aquaculture in Luwu Timur Regency, 2018

Kecamatan Subdistrict	Budidaya Laut Marine Culture	Tambak Brackish Water Pond	Kolam Fresh Water Pond	Keramba Cage	Jaring Apung Floating Cage Net	Sawah Paddy Field	Jumlah Total
(1)	(2)	(3)	(4)	(5)	(6)	(7)	(8)
1 Burau	352	126	22	-	-	8	508
2 Wotu	195	143	19	-	-	5	362
3 Tomoni	-	-	24	-	-	12	36
4 Tomoni Timur	-	-	23	-	-	14	37
5 Angkona	-	502	28	-	-	10	540
6 Malili	-	2 487	30	-	-	7	2 524
7 Towuti	-	-	95	-	-	44	139
8 Nuha	-	-	10	-	-	0	10
9 Wasuponda	-	-	31	-	-	17	48
10 Mangkutana	-	-	93	-	-	43	136
11 Kalaena	-	-	17	-	-	12	29
Jumlah/Total	547	3 258	392	0	0	172	4 369

Sumber : Dinas Kelautan, Perikanan dan Pangan Kab. Luwu Timur

Source : Sea and Fishery and Food Service of Luwu Timur Regency

Tabel
Table 5.6.4

Produksi Perikanan Budidaya Menurut Kecamatan dan Jenis Budidaya di Kabupaten Luwu Timur(ton), 2018
Production of Aquaculture by Subdistrict and Type of Aquaculture in Luwu Timur Regency(tons), 2018

Kecamatan Subdistrict	Budidaya Laut Marine Culture	Tambak Brackish Water Pond	Kolam Fresh Water Pond	Keramba Cage	Jaring Apung Floating Cage Net	Sawah Paddy Field	Jumlah Total
(1)	(2)	(3)	(4)	(5)	(6)	(7)	(8)
1 Burau	78 584	1 138	81,46	-	-	0,65	79 804,11
2 Wotu	68 303	3 148	72,71	-	-	0,39	71 524,10
3 Tomoni	-	-	57,94	-	-	0,91	58,85
4 Tomoni Timur	-	-	56,73	-	-	1,04	57,77
5 Angkona	-	55 648	125,20	-	-	0,78	55 773,98
6 Malili	-	101 730	153,25	-	-	0,52	101 883,77
7 Towuti	-	-	237,89	-	-	3,29	241,18
8 Nuha	-	-	38,62	-	-	-	38,62
9 Wasuponda	-	-	75,63	-	-	1,30	76,93
10 Mangkutana	-	-	228,65	-	-	3,22	231,87
11 Kalaena	-	-	54,32	-	-	0,90	55,22
Jumlah/Total	146 889	161 664	1 182,40	0,00	0,00	13	309 746,4

Sumber : Dinas Kelautan, Perikanan dan Pangan Kab. Luwu Timur
Source : Sea and Fishery and Food Service of Luwu Timur Regency

Tabel 5.6.5 Jumlah Perahu/Kapal Menurut Kecamatan dan Jenis Perahu di Kabupaten Luwu Timur, 2018
Number of Fishing Boats by Subdistrict and Type of Aquaculture in Luwu Timur Regency, 2018

Kecamatan <i>Subdistrict</i>		Perahu Tanpa Motor <i>Nonpowered Boat</i>	Perahu Motor Tempel <i>Outboard Motorboat</i>	Kapal Motor Inboard <i>Motorboat</i>
(1)		(2)	(3)	(4)
1	Burau	-	147	8
2	Wotu	-	479	18
3	Tomoni	-	-	-
4	Tomoni Timur	-	-	-
5	Angkona	26	93	-
6	Malili	-	102	354
7	Towuti	-	116	-
8	Nuha	-	26	-
9	Wasuponda	-	-	-
10	Mangkutana	-	-	-
11	Kalaena	-	-	-
Jumlah/Total		26	963	380

Sumber : Dinas Kelautan, Perikanan dan Pangan Kab. Luwu Timur
 Source : *Sea and Fishery and Food Service of Luwu Timur Regency*

PERTAMBANGAN DAN ENERGI

Mining and Energy



Total produksi Nikkel PT Vale pada tahun 2018: 74.805 m³ ton

Bayaknya pelanggan PDAM tahun 2018: 6.557 konsumen.

Konsumen tersebut mencakup rumah tangga, sosial, pemerintahan, perniagaan, industri dan khusus.

PENJELASAN TEKNIS

1. Pengumpulan data industri besar dan sedang dilakukan melalui Survei Industri Besar dan Sedang yang dilaksanakan setiap tahun secara lengkap (sensus) sejak tahun 1975. Survei Industri Besar dan Sedang mencakup semua perusahaan industri yang mempunyai tenaga kerja 20 orang atau lebih dengan menggunakan kuesioner II A.
2. Klasifikasi industri yang digunakan dalam survei ini berdasar kepada Klasifikasi Baku Lapangan Usaha Indonesia (KBLI). KBLI adalah klasifikasi lapangan usaha yang berdasar kepada *International Standard Industrial Classification of All Economic Activities* (ISIC) revisi 4 yang telah disesuaikan dengan kondisi Indonesia.
3. **Industri manufaktur** adalah suatu kegiatan ekonomi yang melakukan kegiatan mengubah

TECHNICAL NOTES

1. *Data collection of large and medium scale manufacturing is conducted through The Large and Medium Manufacturing Establishment Survey that has been done annually for all industries (census) since 1975. The Large and Medium Manufacturing Establishment Survey covers all manufactures/ industries with 20 workers or more by questionnaire II A.*
2. *The industrial clasification adopted in this survey refers to the Klasifikasi Baku Lapangan Usaha Indonesia (KBLI). KBLI is classification of economic activities based on the International Standard Industrial Classification of All Economic Activities (ISIC rev 4) that has been modified according to the local condition in Indonesia.*
3. ***Manufacturing industry*** is defined as an economic activity processing basic goods

suatu barang dasar secara mekanis, Kimia, atau dengan tangan sehingga menjadi barang jadi/setengah jadi. dan atau barang yang kurang nilainya menjadi barang yang lebih tinggi nilainya. dan sifatnya lebih dekat kepada pemakai akhir. Termasuk dalam kegiatan ini adalah jasa industri dan pekerjaan perakitan.

mechanically, chemicals or manually into final or intermediate goods. It is also defined as processing of lower value goods into higher value goods as final or intermediate products. The activities also include services for manufacturing and assembling.

4. **Perusahaan atau usaha industri** adalah suatu unit (kesatuan) usaha yang melakukan kegiatan ekonomi, bertujuan menghasilkan barang atau jasa, terletak pada suatu bangunan atau lokasi tertentu, dan mempunyai catatan administrasi tersendiri mengenai produksi dan struktur biaya serta ada seorang atau lebih yang bertanggung jawab atas usaha tersebut.

4. **A manufacturing establishment** is defined as a production unit engaged in economic activity, producing goods or services, located in a building or in a certain location, keeping a business record concerning the production and cost structure, and having a person or more that are responsible to those activities.

5. Industri manufaktur dikelompokkan ke dalam 4 golongan berdasarkan banyaknya pekerja, yaitu:

5. *Manufacturing industries are categorized into four groups, based on the number of employees: large scale*

industri besar (100 orang pekerja atau lebih), industri sedang/menengah (20–99 orang pekerja), industri kecil (5–19 orang pekerja), dan industri mikro (1–4 orang pekerja).

manufacturing (100 employees or more), medium scale manufacturing (20–99 employees), small scale manufacturing (5–19 employees), and micro industry (1–4 employees).

6. Pelanggan adalah individu atau kelompok, baik rumah tangga, perusahaan atau institusi non profit yang membeli air bersih dari perusahaan air bersih.

6. Customers are individuals or groups, whether household, company or non-profit institutions that buy water supply from water supply establishment.

7. Air disalurkan adalah volume air bersih dari perusahaan air bersih.

7. Distributed water is the volume of water supply from water supply establishment.

ULASAN

DESCRIPTION

Pertambangan

Produksi Nikel Mate PT Vale Tbk tahun 2018 sebesar 74.805 metrik ton, jumlah ini menurun 2,61% dibanding tahun 2017. Produksi tertinggi terjadi pada triwulan 4 sebanyak 20.579 metrik ton.

Mining

Nikkel Mate production by PT Vale Tbk in 2018 is 74.805 metric tons, this number decreased 2,61% compared to 2017. The highest production occurs on 4th Quarterly, with production 20.579 metric tons

Energi

Jumlah pelanggan PDAM pada tahun 2018 mencapai 6.557 pelanggan, meningkat bila dibandingkan dengan tahun 2017 sebanyak 4.798 pelanggan.

Energy

In 2018. number of customers of Regional Water Supply Company reached 6.557 customer increased when compared to 2017 as many as 4.798 customers

Jumlah pelanggan PLN pada tahun 2018 mencapai 61.966 pelanggan, meningkat bila dibanding dengan tahun 2017 yang mencapai 56.677 pelanggan.

In 2018 number of customers Fare Company reached 61.966 customers, increased when compared to 2017 as many as 56.577 customers.

6.1 PERTAMBANGAN/*MINING*

Tabel 6.1.1 **Produksi PT Vale Per Triwulanan di Kabupaten Luwu Timur (Metrik Ton), 2016 - 2018**
Table 6.1.1 **Production of PT Vale Per Quarterly in Luwu Timur Regency (Metrik Tons), 2016 - 2018**

Periode Period	2016	2017	2018
(1)	(2)	(3)	(4)
Triwulan I/ <i>Quarter I</i>	16 894	17 224	17 141
Triwulan II/ <i>Quarter II</i>	19 362	20 107	18 893
Triwulan III/ <i>Quarter III</i>	21 744	20 163	18 192
Triwulan IV/ <i>Quarter IV</i>	19 581	19 313	20 579
Jumlah/Total	77 581	76 807	74 805

Sumber : Survei Perusahaan Manufaktur Tahunan
 Source : Annual Manufacturing Establishment Survey

6.2 LISTRIK, GAS DAN AIR MINUM/*ELECTRICITY, GAS AND DRINKING WATER*

Tabel 6.2.1 Banyaknya Pelanggan PDAM Menurut Jenis Konsumen di Kabupaten Luwu Timur, 2016-2018
Table *Number of Customer of Regional Water Supply Company by Type of Customer in Luwu Timur Regency, 2016-2018*

Jenis Konsumen <i>Type of Consumen</i>	2016	2017	2018
(1)	(3)	(4)	(5)
Sosial/Social			
Umum/ <i>Public</i>	72	75	94
Khusus/ <i>Private</i>	77	79	98
Non Niaga/Non Commercial			
Rumahtangga/ <i>Household</i>	3 293	4 057	5 722
Instansi Pemerintah / <i>Government Institution</i>	67	86	95
Niaga/Commercial			
Kecil/ <i>Small</i>	356	468	502
Besar/ <i>Big</i>	26	33	46
Industri/Industry			
Kecil/ <i>Small</i>	0	0	0
Besar/ <i>Big</i>	0	0	0
Khusus/Private			
Pelabuhan/ <i>Port</i>	0	0	0
Lainnya/ <i>Others</i>	0	0	0
Jumlah/Total	3 891	4 798	6 557

Sumber : PDAM Kabupaten Luwu Timur
 Source : *Regional Water Supply Company of Luwu Timur Regency*

Tabel 6.2.2 Banyaknya Air Minum Yang Disalurkan Menurut Jenis Konsumen di Kabupaten Luwu Timur, 2016-2018
Table 6.2.2 *Number of Clean Water Distributed by Tye of Customer in Luwu Timur Regency, 2016-2018*

Jenis Konsumen <i>Type of Consumen</i>	2016	2017	2018
(1)	(3)	(4)	(5)
Sosial/Social			
Umum/ <i>Public</i>	47 577	54 968	57 292
Khusus/ <i>Private</i>	127 806	152 345	169 898
Non Niaga/Non Commercial			
Rumahtangga/ <i>Household</i>	945 409	1 333 683	1 611 813
Instansi Pemerintah / <i>Government Institution</i>	76 207	110 806	129 977
Niaga/Commercial			
Kecil/ <i>Small</i>	168 066	246 723	294 539
Besar/ <i>Big</i>	11 787	18 207	15 083
Industri/Industry			
Kecil/ <i>Small</i>	0	0	0
Besar/ <i>Big</i>	0	0	0
Khusus/Private			
Pelabuhan/ <i>Port</i>	0	0	0
Lainnya/ <i>Others</i>	0	0	0
Jumlah/Total	1 376 852	1 916 732	2 278 602

Sumber : PDAM Kabupaten Luwu Timur
 Source : *Regional Water Supply Company of Luwu Timur Regency*

Tabel 6.2.3 **Jumlah Nilai Air Minum Yang Disalurkan Menurut Jenis Konsumen di Kabupaten Luwu Timur, 2016-2018**
Table 6.2.3 **Number of Values of Clean Water Distributed by Tye of Customer in Luwu Timur Regency, 2016-2018**

Jenis Konsumen Type of Consumen	2016	2017	2018
(1)	(3)	(4)	(5)
Sosial/Social			
Umum/ <i>Public</i>	47 577 000	39 007 200	37 680 300
Khusus/ <i>Private</i>	127 806 000	175 239 450	193 464 300
Non Niaga/Non Commercial			
Rumahtangga/ <i>Household</i>	945 409 000	2 104 053 300	2684 362 950
Instansi Pemerintah / <i>Government Institution</i>	76 207 000	221 015 700	261 883 200
Niaga/Commercial			
Kecil/ <i>Small</i>	168 066 000	546 947 400	659 970 000
Besar/ <i>Big</i>	11 787 000	80 023 500	67 815 000
Industri/Industry			
Kecil/ <i>Small</i>	0	0	0
Besar/ <i>Big</i>	0	0	0
Khusus/Private			
Pelabuhan/ <i>Port</i>	0	0	0
Lainnya/ <i>Others</i>	0	0	0
Jumlah/Total	1 376 852 000	3 166 286 550	4 166 286 550

Sumber : PDAM Kabupaten Luwu Timur
 Source : *Regional Water Supply Company of Luwu Timur Regency*

Tabel 6.2.4 Jumlah Listrik yang Disalurkan, Produksi, Tenaga Kerja dan Pelanggan PLN Menurut ULP di Kabupaten Luwu Timur Tahun, 2016-2018
Table 6.2.4 *Number of Electricity Distributed, Production, Employee and Customer of State Electricity Company by ULP in Luwu Timur Regency, 2016- 2018*

Uraian <i>Description</i>	Satuan <i>Unit</i>	ULP MALILI		ULP TOMONI	
		2017	2018	2017	2018
(1)	(2)	(4)	(3)	(4)	(5)
Jumlah Listrik yang Disalurkan <i>Electricity Distributed</i>	KWh	5 276 449	523 9308	340 9948	392 6298
Nilai Produksi <i>Production Value</i>	Rupiah / <i>Rupiahs</i>	663 332 3497	658 535 7582	330 748 9412	396 780 7152
Jumlah Tenaga Kerja <i>Number of Employee</i>	Orang / <i>Person</i>	65	68	55	51
Jumlah Pelanggan <i>Number of Customer</i>	Rumah Tangga / <i>Household</i>	27 369	29 867	29 308	32 099

Sumber : PT PLN Cabang Palopo
 Source : *State Electriciy Company of Palopo Branch*

Tabel 6.2.5 **Jumlah Pelanggan PLN Menurut Jenis Tarif di Kabupaten Luwu Timur, 2016-2018**
Table 6.2.5 **Number of Customer of State Electricity by Fare Type in Luwu Timur Regency, 2016-2018**

Jenis Tarif <i>Fare Type</i>	Jumlah Pelanggan/ <i>Number of Customer</i>		
	2016	2017	2018
(1)	(2)	(3)	
Tarif Sosial/ <i>Social Fare</i>			
S1	0	0	0
S2	1 156	1 280	1 391
S3	0	52	1
Tarif Rumah Tangga/ <i>Household Fare</i>			
R1	47 803	52 233	57 043
R2	475	536	620
R3	20	23	27
R4	0	0	0
Tarif Bisnis/ <i>Business Fare</i>			
B1	1 716	1 856	2 076
B2	216	263	328
B3	3	3	3
B4	0	0	0
Tarif Industri/ <i>Industry Fare</i>			
I1	1	1	3
I2	8	13	18
I3	4	4	5
I4	0	0	0
Tarif Pemerintah/ <i>Umum/ Government Fare</i>			
			9
P1	328	363	392
P2	0	0	0
P3	48	50	50
Jumlah/<i>Total</i>	51 778	56 677	61 966

Sumber : PT PLN Cabang Palopo
 Source : State Electricity Company of Palopo Branch

Tabel 6.2.6 Jumlah KVA Tersambung Menurut Jenis Tarif di Kabupaten Luwu Timur, 2016-2018
Table 6.2.6 *Number of KVA Connected by Fare Type in Luwu Timur Regency, 2016-2018*

Jenis Tarif <i>Fare Type</i>	KVA Tersambung/ <i>KVA Connected</i>		
	2016	2017	2018
(1)	(2)	(3)	(4)
Tarif Sosial/ <i>Social Fare</i>			
S1	0	0	0
S2	2 061 850	2 436 300	2 577 650
S3	0	505 100	555 000
Tarif Rumah Tangga/ <i>Household Fare</i>			
R1	43 594 300	48 523 900	53 506 800
R2	1 782 200	2 027 300	2 339 800
R3	288 000	326 500	335 700
R4	0	0	0
Tarif Bisnis/ <i>Business Fare</i>			
B1	2 936 900	3 288 950	3 820 000
B2	3 855 000	4 530 000	5 153 000
B3	930 000	930 000	930 000
B4	0	0	0
Tarif Industri/ <i>Industry Fare</i>			
I1	6 600	6 600	15 400
I2	566 000	7 067 000	1 827 500
I3	1 695 000	3 080 000	3 635 000
I4	0	0	0
Tarif Pemerintah/ Umum/ <i>Government Fare</i>			
			53 900
P1	1 870 850	2 110 300	2 348 800
P2	0	0	0
P3	456 200	522 200	522 200
Jumlah/Total	60 042 900	75 354 150	77 620 750

Sumber : PT PLN Cabang Palopo
 Source : *State Electricity Company of Palopo Branch*

Tabel 6.2.7 Jumlah KWH Terjual Menurut Jenis Tarif di Kabupaten Luwu Timur, 2016-2018
Table *Number and Value of Sold by Fare Type in Luwu Timur Regency, 2016-2018*

Jenis Tarif <i>Fare Type</i>	KWH TERJUAL/ <i>Sold KWH</i>		
	2016	2017	2018
(1)	(2)	(3)	(4)
Tarif Sosial/ <i>Social Fare</i>			
S1	0	0	0
S2	2 796 337	301 871	262 250
S3	0	105 918	87 905
Tarif Rumah Tangga/ <i>Household Fare</i>			
R1	64 609 551	5 885 861	6 249 336
R2	3 035 466	278 187	274 389
R3	346 245	42 188	35 386
R4	0	0	0
Tarif Bisnis/ <i>Business Fare</i>			
B1	5 325 491	524 093	607 009
B2	7 238 758	941 933	810 305
B3	1 177 940	138 576	132 748
B4	0	0	0
Tarif Industri/ <i>Industry Fare</i>			
I1	5 913	1 832	1 696
I2	1 144 080	121 531	176 413
I3	1 191 073	126 192	145 848
I4	0	0	0
Tarif Pemerintah/ Umum/ <i>Government Fare</i>			
			5 181
P1	2 600 696	236 703	278 573
P2	0	0	0
P3	654 525	84 818	98 567
Jumlah/Total	90 126 075	8 789 703	9 165 606

Sumber : PT PLN Cabang Palopo

Source : *State Electricity Company of Palopo Branch*

PARIWISATA

Tourism



Wasuponda: 3



Nuha: 11



Wotu: 2



Malili: 13



Towuti: 4

Jumlah Akomodasi Hotel di Luwu Timur: 38 Unit

PENJELASAN TEKNIS

1. **Wisatawan mancanegara** (wisman) ialah setiap pengunjung yang mengunjungi suatu negara di luar tempat tinggalnya, didorong oleh satu atau beberapa keperluan tanpa bermaksud memperoleh penghasilan di tempat yang dikunjungi dan lamanya kunjungan tersebut tidak lebih dari satu tahun (12 bulan). Definisi ini mencakup 2 (dua) kategori wisatawan mancanegara, yaitu :
 - a. **Wisatawan (turis)** ialah setiap pengunjung seperti definisi di atas yang tinggal paling sedikit 24 jam, akan tetapi tidak lebih dari 1 (satu) tahun di tempat yang dikunjungi. dengan maksud antara lain: berlibur, rekreasi, olah raga, bisnis, menghadiri pertemuan, studi, dan kunjungan dengan alasan kesehatan.
 - b. **Excursionist** ialah setiap pengunjung seperti definisi di atas yang tinggal kurang dari

TECHNICAL NOTES

1. *An International Visitor is any person visiting a country other than his usual place of residence for any reason other than for earning income in the country visited, and the length of stay is no more than one year (12 months). This definition covers two categories of foreign visitors. namely :*
 - a. *“Tourist” is any visitor staying for at least 24 hours. but no more than one year. in the country visited, with the intention of visiting. and for any of these purposes: Pleasure, recreation and sports, Business, visiting friends and relatives, missions. attending meetings, conferences, visit for health reasons and study.*
 - b. *“Excursionist” is any visitor staying less than 24 hours in the country visited including, “Cruise Passengers”, i.e. visitors arriving in a country without staying in any accommodation available in*

24 jam di tempat yang dikunjungi (termasuk “Cruise passengers”), Cruise Passengers ialah setiap pengunjung yang tiba di suatu negara di mana mereka tidak menginap di akomodasi yang tersedia di negara tersebut, misalnya dengan kapal laut.

the visited country.

2. **Rata-rata lama tinggal** adalah rata-rata waktu tinggal wisatawan mancanegara di Indonesia untuk satu kali kunjungan.

2. ***Average length of stay*** is the average stay duration of foreign visitor in Indonesia for one trip.

3. **Usaha penyediaan akomodasi** adalah usaha yang menyediakan pelayanan penginapan yang dapat dilengkapi dengan pelayanan pariwisata lainnya. Usaha penyediaan akomodasi dapat berupa hotel, vila, pondok wisata, bumi perkemahan, persinggahan caravan, dan akomodasi lainnya yang digunakan untuk tujuan pariwisata.

3. *The business of providing accommodation is a business that provides specialty services that can be equipped with other tourism services, It includes hotel, villa, cottage, camping, caravan stop, and other accommodation that are used for tourism purposes.*

4. **Hotel** adalah penyediaan akomodasi secara harian berupa kamar-kamar di dalam satu bangunan yang dapat dilengkapi dengan jasa pelayanan makan dan minum, kegiatan hiburan dan atau fasilitas lainnya. Hotel terdiri dari hotel berbintang dan hotel non- bintang.
4. ***Hotel** is a daily supply of accommodation rooms within a building which can be equipped with eating and drinking services, entertainment activities and/or other facilities. Hotel consists of a classified hotel and a non-classified hotel.*
5. **Hotel bintang** adalah usaha penyediaan jasa pelayanan penginapan, makan minum serta jasa lainnya bagi umum dengan menggunakan sebagian atau seluruh bangunan. Usaha ini dikelola secara komersial serta memenuhi ketentuan persyaratan sebagai hotel bintang (termasuk berlian) yang ditetapkan dalam surat keputusan instansi yang membinanya. Misalnya hotel bintang lima. hotel bintang empat dan seterusnya.
5. ***A star hotel** is the business of providing an accommodation, eating and drinking as well as other services for the public by using a building or a part of a building. It is managed commercially and meets specified requirements as a star hotel (including diamonds) set forth in the decree of fostering agency. For example. five star hotel. four star hotel. and so on.*
6. **Tingkat penghunian kamar hotel** adalah persentase banyaknya malam kamar yang dihuni terhadap banyaknya malam kamar yang tersedia.
6. ***Room occupancy rate** is the number of room-nights occupied divided by the number of room-nights available. multiplied by 100 percent.*

7. **Rata-rata lamanya tamu menginap** adalah banyaknya malam tempat tidur yang terpakai (malam tamu) dengan banyaknya tamu yang menginap di hotel atau akomodasi lainnya.
7. ***Average length of stay*** is the number of bed-nights used (guest night) divided by the number of guests coming to spend the night at the accommodation.

<https://luwutimurkab.bps.go.id>

ULASAN

DESCRIPTION

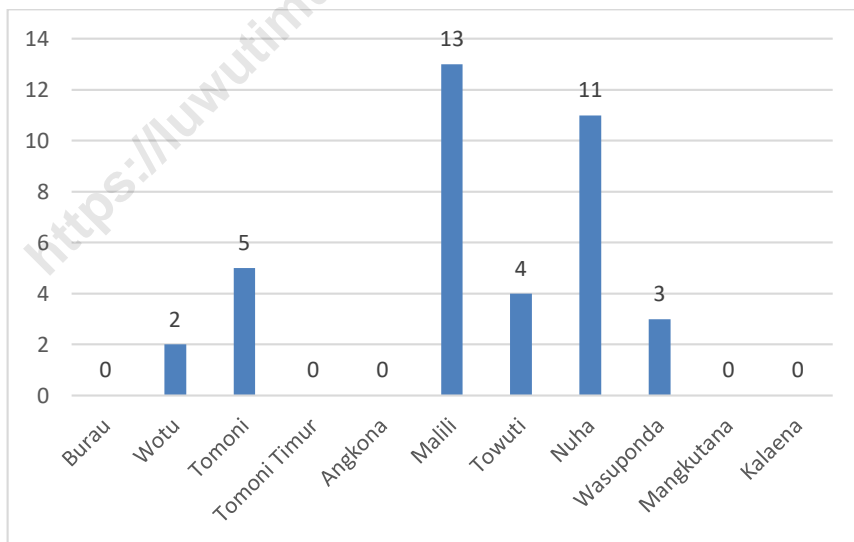
Pada tahun 2018, jumlah akomodasi hotel yang ada di Kabupaten Luwu Timur mencapai 38 buah, 3 diantaranya adalah hotel bintang 2. Kecamatan Malili memiliki jumlah akomodasi hotel terbanyak yaitu 13 akomodasi. Selanjutnya kecamatan Nuha dengan jumlah akomodasi hotel sebanyak 11 akomodasi.

In 2018, the number of hotel accommodation in Luwu Timur Regency reached 38, 3 of which were 2rd star hotels. Malili Subdistrict has the most number of hotel accommodations, are 13 accommodations. Subsequently Nuha Subdistrict with a total of 11 hotel accommodations.

Gambar
Picture

5

Jumlah Akomodasi Hotel Menurut Kecamatan di Kabupaten Luwu Timur 2018
Number of Hotel Accomodations by Subdistrict in Luwu Timur Regency. 2018



Tabel 7.1 Jumlah Akomodasi Hotel di Kabupaten Luwu Timur, 2016-2018
Table 7.1 *Number of Hotel Accomodation in Luwu Timur Regency, 2016-2018*

Tahun Year	Hotel/Hotels					Akomodasi Lainnya Other Accomodation
	Bintang 1 1 Star	Bintang 2 2 Star	Bintang 3 3 Star	Bintang 4 4 Star	Bintang 5 5 Star	
(1)	(2)	(3)	(4)	(5)	(6)	(7)
2016	-	3	-	-	-	35
2017	-	3	-	-	-	35
2018	-	3	-	-	-	35

Sumber : Survei Perusahaan/Usaha Jasa Akomodasi
 Source : Accommodation Services Establishment Survey

Tabel 7.2 Jumlah Akomodasi Hotel Menurut Kecamatan di Kabupaten Luwu Timur, 2016-2018
Table 7.2 Number of Hotel Accomodation by Subdistrict in Luwu Timur Regency, 2016-2018

	Kecamatan Subdistrict	2016	2017	2018
	(1)	(2)	(3)	(4)
1	Burau	0	0	0
2	Wotu	2	2	2
3	Tomoni	5	5	5
4	Tomoni Timur	0	0	0
5	Angkona	0	0	0
6	Malili	11	11	13
7	Towuti	4	4	4
8	Nuha	13	13	11
9	Wasuponda	3	3	3
10	Mangkutana	0	0	0
11	Kalaena	0	0	0
	Jumlah/Total	38	38	38

Sumber : Survei Perusahaan/Usaha Jasa Akomodasi
 Source : Accommodation Services Establishment Survey

TRANSPORTASI DAN KOMUNIKASI

Transportation and Communication

PANJANG JALAN

Panjang Jalan di Kabupaten Luwu Timur mencapai

2.121,52 KM

JENIS PERMUKAAN

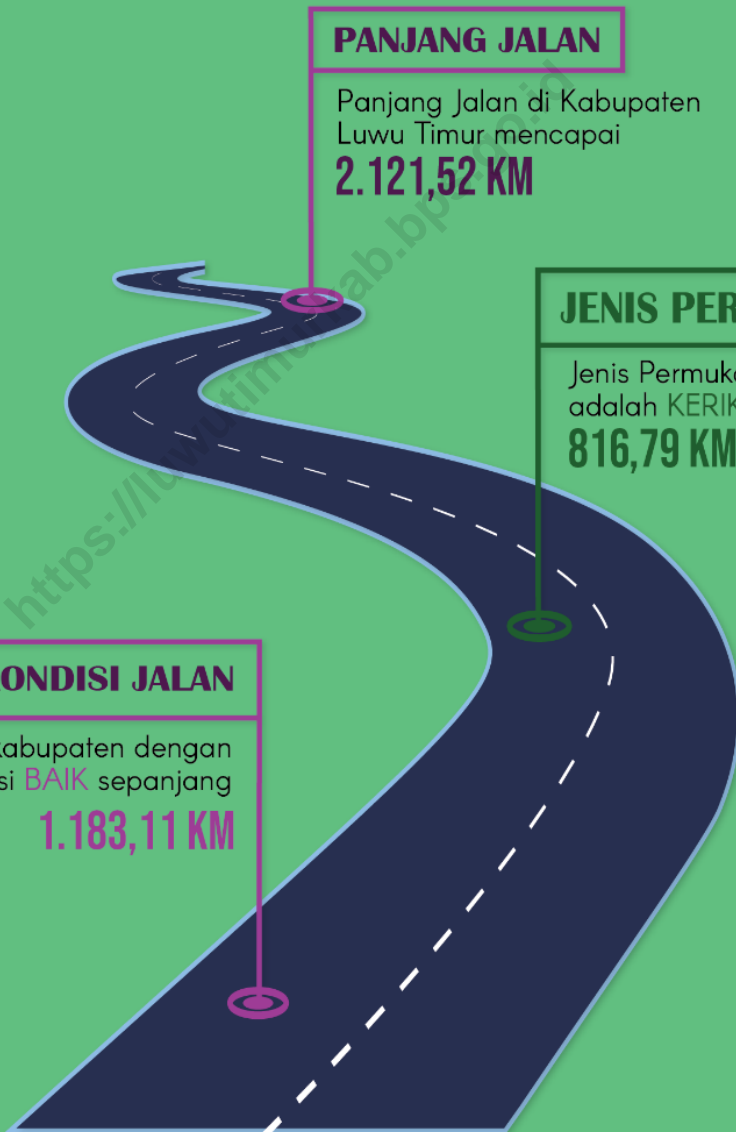
Jenis Permukaan terpanjang adalah KERIKIL, mencapai

816,79 KM

KONDISI JALAN

Jalan kabupaten dengan kondisi BAIK sepanjang

1.183,11 KM



PENJELASAN TEKNIS

DESCRIPTION

- | | |
|---|---|
| <p>1. Data transportasi meliputi panjang jalan dan angkutan darat.</p> | <p>1. <i>Data on transportations consist of length of road and land transportation.</i></p> |
| <p>2. Kendaraan Bermotor adalah setiap kendaraan yang digerakkan oleh peralatan teknik yang ada pada kendaraan tersebut, biasanya digunakan untuk angkutan orang atau barang di atas jalan raya selain kendaraan yang berjalan di atas rel. Kendaraan bermotor yang dicatat adalah semua jenis kendaraan keculai kendaraan bermotor TNI/Polri dan Korps Diplomatik.</p> | <p>2. <i>Motor Vehicles are any kind of vehicles motorized by machine set up in those vehicles, they are usually used for transporting people or goods on roads except vehicles moving along a railway line. The data cover all kinds of motor vehicles except those belong to Indonesia Army force Indonesian State Police and Diplomatic Corps.</i></p> |
| <p>3. Mobil Penumpang adalah setiap kendaraan bermotor yang dilengkapi dengan tempat duduk untuk sebanyak-banyaknya delapan orang, tidak termasuk tempat duduk untuk pengemudi, baik dilengkapi atau tidak dilengkapi bagasi.</p> | <p>3. <i>Passenger Cars are any motor vehicles with no more than eight seats, excluding seat for driver, it can be with or without hoot.</i></p> |
| <p>4. Mobil Bis adalah setiap kendaraan bermotor yang dilengkapi dengan tempat duduk untuk lebih dari</p> | <p>4. <i>Buses are large passenger cars having seats for more than eight passengers, excluding seat for driver, it</i></p> |

delapan orang, tidak termasuk tempat duduk untuk pengemudi, baik dilengkapi atau tidak dilengkapi bagasi.

can be with or without hoot.

5. Mobil Truk adalah setiap kendaraan bermotor yang digunakan untuk angkutan barang, selain mobil penumpang, mobil bis dan kendaraan bermotor roda dua.

5. *Trucks are any motor vehicles used to transport goods excluding passenger cars, buses, and motorcycles.*

6. Data panjang jalan meliputi jalan negara, provinsi dan kabupaten.

6. *Data of length road consist of stae roads, provincial roads and regency roads.*

<https://luwutimurkab.bps.go.id>

ULASAN

DESCRIPTION

Transportasi

Panjang Jalan di Kabupaten Luwu Timur mencapai 2.121,52 km pada tahun 2018. Panjang jalan ini terdiri dari Jalan Negara sepanjang 170,25 km, jalan Propinsi sepanjang 62,00 km, dan Jalan Kabupaten sepanjang 1.889,27 km .

Pada tahun 2018, jalan kabupaten di Kabupaten Luwu Timur memiliki jenis permukaan terpanjang adalah kerikil, yaitu sepanjang 816,79 km, sedangkan jenis permukaan diaspal hanya sepanjang 691,04 km dan jalan di beton 42,06 km.

Berdasarkan kondisinya, pada tahun 2018 kondisi jalan kabupaten sepanjang 1.183,11 km dalam kondisi baik, 313,66 km dalam kondisi sedang dan rusak atau rusak berat sepanjang 392,50 km.

Tahun 2018, jumlah kendaraan bermotor yang teregistrasi dan teridentifikasi di Kabupaten Luwu Timur mencapai 33.894 kendaraan. Terdiri dari 3.717 jenis mobil penumpang, 2.558 jenis Mobil Barang, 179 jenis Mobil Bus, 27.394 jenis sepeda motor dan 46 jenis Kendaraan Khusus.

Transportation

In 2018, Luwu Timur Regency has 2.121,52 km road. This road consists of 170,25 km of State Road, 62,00 km of Provincial Road and 1,889.27 km of Regency Road.

In 2018, the most type of surface of regency road in Luwu Timur Regency is Gravel, there are 816,79 km, while the asphalt concrete surface is only 691.04 km and the road in concrete is 42.06 km.

Bades on road condition in 2018, 1.183,11 km regency road in good conditions, 313,66 km in fairly good and 392,50 km in damaged or badly damage.

In 2018, number of registered and identified vehicles in Luwu Timur Regency are 33.894 vehicles. There are consist of 3.717 passenger cars, 2.558 goods cars, 179 buses, 27.394 motorcycles, and 46 special vehicles.

8.1 TRANSPORTASI/TRANSPORTATION

Tabel 8.1.1 Panjang Jalan Menurut Pemerintahan yang Berwenang Mengelolanya di Kabupaten Luwu Timur (Km), 2014-2018
Table 8.1.1 *Length of Roads by Level of Government Authority in Luwu Timur Regency (Km), 2014-2018*

Jenis Jalan <i>Type of Roads</i>	2014	2015	2016	2017	2018
(1)	(2)	(3)	(4)	(5)	(6)
Jalan Negara <i>State Roads</i>	171,50	170,25	170,25	170,25	170,25
Jalan Provinsi <i>Provincial Roads</i>	0,00	0,00	62,00	62,00	62,00
Jalan Kabupaten <i>Regency Roads</i>	1 757,32	1 894,57	1 894,57	1 889,27	1 889,27
Jumlah/Total	1 928,82	2 064,82	2 126,82	2 121,52	2 121,52

Sumber : Dinas Pekerjaan Umum dan Penataan Ruang Kabupaten Luwu Timur
 Source : *Public Works and Spatial Planing Services of Luwu Timur Regency*

Tabel 8.1.2 **Panjang Jalan Kabupaten Menurut Jenis Permukaan di Kabupaten Luwu Timur (Km), 2014-2018**
Table 8.1.2 **Length of Regency Roads by Type of Surface in Luwu Timur Regency (Km), 2014-2018**

Jenis Permukaan Type of Surface	2014	2015	2016	2017	2018
(1)	(2)	(3)	(4)	(5)	(6)
Diaspal <i>Asphalt Concrete</i>	758,98	622,63	622,63	684,71	691,04
Kerikil <i>Gravel</i>	536,74	872,76	872,77	822,67	816,79
Tanah <i>Soil</i>	362,18	340,68	340,68	350,36	339,39
Beton <i>Others</i>	99,42	58,50	58,50	31,54	42,06
Jumlah/Total	1 757,32	1 894,57	1 894,57	1 889,27	1 889,27

Sumber : Dinas Pekerjaan Umum dan Penataan Ruang Kabupaten Luwu Timur
 Source : Public Works and Spatial Planing Services of Luwu Timur Regency

Tabel 8.1.3 Panjang Jalan Kabupaten Menurut Kondisi Jalan di Kabupaten Luwu Timur (Km), 2014-2018
Table *Length of Regency Roads by Road Condition in Luwu Timur Regency (Km), 2014-2018*

Kondisi Jalan Road Condition	2014	2015	2016	2017	2018
(1)	(2)	(3)	(4)	(5)	(6)
Baik <i>Good</i>	1 311,43	1 118,75	1 118,75	1 160,96	1 183,11
Sedang <i>Fairly Good</i>	116,91	336,38	336,38	323,05	313,66
Rusak <i>Damaged</i>	119,59	276,58	276,58	243,24	219,40
Rusak Berat <i>Badly Damaged</i>	209,39	162,86	162,86	162,03	173,09
Jumlah/Total	1 757,32	1 894,57	1 894,57	1 889,27	1 889,27

Sumber : Dinas Pekerjaan Umum dan Penataan Ruang Kabupaten Luwu Timur
 Source : *Public Works and Spatial Planing Services of Luwu Timur Regency*

Jumlah Kendaraan Bermotor Yang Teregistrasi Dan Teridentifikasi Menurut Jenis Kendaraan di Kabupaten Luwu

Tabel 8.1.4 Timur, 2017-2018

Table Number of Registered and Identified Vehicles in Luwu Timur Regency, 2017-2018

Jenis Kendaraan	2016	2017	2018
<i>Kind of Vehicles</i>			
(1)	(2)	(2)	(3)
Mobil Penumpang			
Sedan	48	48	26
Jeep	265	310	247
Mini Bus	3 859	4 273	3 444
Mobil Barang			
Pick Up	1 551	1 765	1 481
Truk	823	859	734
Tangki/Box	35	42	48
Double Cabin	194	269	295
Mobil Bus			
Bus Biasa	37	40	59
Micro Bus	119	130	120
Sepeda Motor			
Sepeda Motor Solo	33 972	39 844	27 316
Sepeda Motor R3	39	54	78
Scooter	0	0	-
Trail	0	0	-
Kendaraan Khusus			
Mobil Pemadam Kebakaran	8	11	11
Mobil Ambulance	40	45	35
Mobil Jenazah	0	0	0
Lain-lain (Derek, crane, tronton)	27	35	-
Jumlah/Total	41 017	47 725	33 894

Sumber : Kantor Samsat Kabupaten Luwu Timur
Source : Samsat Office of Luwu Timur Regency

8.2 POS DAN TELEKOMUNIKASI/*POST AND TELEKOMUNICATION*

Tabel 8.2 Nama Kantor Pos Pembantu dan Kode Pos Menurut Kecamatan di Kabupaten Luwu Timur, 2018
Name of Auxiliary Post Office and Postcode by Subdistrict in Luwu Timur Regency, 2018

Kecamatan <i>Subdistrict</i>	Nama Kantor Pos Pembantu <i>Name of Auxiliary Post Office</i>	Kode Pos <i>Postcode</i>
(1)	(2)	(3)
1 Burau	KPC WOTU	91971
2 Wotu	KPC WOTU	91971
3 Tomoni	KPC MANGKUTANA	91973
4 Tomoni Timur	KPC MANGKUTANA	91973
5 Angkona	KPC MALILI	91981
6 Malili	KPC MALILI	91981
7 Towuti	KPC WAWONDULA	91982B1
8 Nuha	KPC SOROWAKO	91984
9 Wasuponda	KPC WASUPONDA	91982
10 Mangkutana	KPC MANGKUTANA	91973
11 Kalaena	KPC KALAENA KIRI	91974

Sumber : PT Pos Indonesia Cabang Palopo

Source : PT Indonesian Post Branch Palopo

KEUANGAN DAN HARGA

Finance and Price



ANGGARAN BELANJA PEMERINTAH

TERBESAR
Rp 253.864 M

TERKECIL
Rp 10.899 M



PERUMAHAN



LINGKUNGAN HIDUP

PENJELASAN TEKNIS

1. **Pendapatan Asli Daerah (PAD)** adalah pendapatan yang diperoleh daerah yang dipungut berdasarkan peraturan daerah sesuai dengan peraturan perundang-undangan, guna keperluan daerah yang bersangkutan dalam membiayai kegiatannya.
2. **Dana Perimbangan** adalah dana yang bersumber dari pendapatan APBN yang dialokasikan kepada Daerah untuk mendanai kebutuhan daerah dalam rangka pelaksanaan desentralisasi.
3. **Lain-lain Pendapatan yang Sah** adalah pendapatan lainnya dari pemerintah pusat dan atau dari instansi pusat, serta dari daerah lainnya.

TECHNICAL NOTES

1. **Original Local Government Revenue** is revenue that withheld based on local regulations in accordance with the legislation, for the purposes of financing their activities.
2. **Balanced Budget** is the fund coming from the state budget that allocated to regions to fund their needs in the context of decentralization.
3. **Other Legal Revenue** is other income that coming from the central government and or from the central agencies, as well as from other local government.

ULASAN**DESCRIPTION****Keuangan**

Anggaran belanja pemerintah daerah pada tahun 2018 sebesar 966.800 milyar rupiah. Anggaran ini sedikit lebih menurun dibanding tahun sebelumnya. Berbeda dengan tahun sebelumnya, anggaran tahun 2018 terbanyak dialokasikan pada fungsi Perumahan dan Fasilitas Umum, dengan anggaran mencapai 253.864 milyar rupiah. Sedangkan alokasi terkecil diberikan pada fungsi lingkungan hidup sebesar 10.899 milyar rupiah.

Finance

Local government expenditure in 2018 amounted to 966.800 billion rupiah. This budget lower than last year. The biggest budget was for Housing and Community Amenities function, 253.864 billion rupiah. The lowest budget was for Environmental protection, 10.899 billion rupiah.

Harga

Harga Jual ternak besar/kecil dan unggas di Kabupaten Luwu Timur pada tahun 2018 secara umum mengalami peningkatan, hanya harga jual ayam pedaging yang stabil, yaitu 50.000 rupiah.

Harga jual hasil ikutan ternak besar/kecil di Kabupaten Luwu Timur pada tahun 2018 cenderung meningkat dibandingkan tahun sebelumnya.

Price

Price of Livestock and poultry in Luwu Timur Regency in 2018, generally increased, only broiled was stable(50.000 rupiahs).

Price of secondary product of livestock and poultry in Luwu Timur Regency in 2018 generally increased from last year.

9.1 KEUANGAN /FINANCE

Tabel 9.1 Anggaran Belanja Pemerintah Daerah Berdasarkan Fungsi (Miliar Rupiah) Tahun 2014-2018
Table 9.1 *The Budget of Regional Government Expenditures by Functions (billion rupiahs), 2014-2018*

Fungsi Function	2014	2015	2016	2017	2018
(1)	(2)	(3)	(4)	(5)	(6)
Pelayanan Umum <i>General Public Service</i>	80 901	244 167	319 872	416 928	124 277
Ketertiban dan Keamanan <i>Public Order and Safety</i>	5 515	11 712	11 741	24 008	19 833
Ekonomi <i>Economic Affairs</i>	60 787	101 071	123 932	133 180	114 465
Lingkungan Hidup <i>Environmental protection</i>	18 955	105 676	28 157	11 935	10 899
Perumahan dan Fasilitas Umum <i>Housing and Community Amenities</i>	327 905	222 973	422 080	327 330	253 864
Kesehatan <i>Health</i>	100 736	179 680	264 047	277 892	253 515
Pendidikan, pariwisata dan budaya <i>Education, Tourism and Culture</i>	109 480	348 859	369 910	319 887	172 833
Perlindungan Sosial <i>Social protection</i>	10 504	52 895	14 025	33 201	17 114
Jumlah/Total	714 783	1 267 033	1 553 764	1 544 361	966 800

Sumber : Survei Statistik Keuangan Daerah
 Source : *Financial Statistics of Provincial Government Survey*

9.2 HARGA/PRICE

Tabel 9.2.1 Harga Jual Ternak Besar/Kecil dan Unggas di Kabupaten Luwu Timur. 2016-2018
Table *Price of Livestock and Poultry in Luwu Timur Regency. 2016-2018*

Jenis Ternak dan Unggas <i>Kind of Livestock and Poultry</i>	Harga Jual/Price (Rupiah/Ekor)		
	2016	2017	2018
(1)	(2)	(3)	(4)
Sapi Potong <i>Cow</i>	12 000 000	13 500 000	14 000 000
Kerbau <i>Buffalo</i>	30 000 000	27 000 000	28 000 000
Kuda <i>Horse</i>	-	-	-
Kambing <i>Goat</i>	2 000 000	1 500 000	1 700 000
Domba <i>Sheep</i>	-	-	-
Babi <i>Pig</i>	2 500 000	2 750 000	3 000 000
Ayam Buras <i>Poultry</i>	120 000	75 000	80 000
Ayam Pedaging <i>Broiler</i>	50 000	50 000	50 000
Ayam Petelur <i>Layer</i>	60 000	48 000	50 000

Sumber : Dinas Pertanian Kabupaten Luwu Timur
 Source : *Agriculture Services of Luwu Timur Regency*

Tabel 9.2.2 **Harga Jual Hasil Ikutan Ternak Besar/Kecil dan Unggas di Kabupaten Luwu Timur, 2016-2018**
Table 9.2.2 **Price of Secondary Product of Livestock and Poultry in Luwu Timur Regency. 2016-2018**

Jenis Hasil Ikutan <i>Kind of Secondary Product</i>	Harga Jual/Price (Rupiah)		
	2016	2017	2018
(1)	(2)	(3)	(4)
Telur Itik (butir) <i>Duck's Egg (grain)</i>	2 500	2 500	3 000
Telur Ayam Kampung (butir) <i>Domestic Hen's Egg (grain)</i>	2 500	2 500	2 500
Telur Ayam Ras (butir) <i>Broiler's Egg (grain)</i>	1 500	1 000	2 000
Kulit Sapi (kg) <i>Cow's Leather (kg)</i>	25 000	25 000	-
Kulit Kerbau (kg) <i>Buffalo's Leather (kg)</i>	20 000	20 000	-
Kulit Kambing (lembar) <i>Goat's Leather (piece)</i>	15 000	15 000	-

Sumber : Dinas Pertanian Kabupaten Luwu Timur
 Source : Agriculture Services of Luwu Timur Regency

Tabel 9.2.3 Harga Eceran Beberapa Jenis Barang di Kabupaten Luwu Timur Tahun 2018 (Rupiah)
Table 9.2.3 Retail Prices of Several Types of Goods in Luwu Timur Regency in 2018 (Rupiah)

Jenis Barang <i>Type of Goods</i>	Satuan	Jan	Feb	Mar	Apr	Mei	Jun
(1)	(2)	(3)	(4)	(5)	(6)	(7)	(8)
Beras <i>Rice</i>	Kg	10 000	11 000	11 000	11 000	9 000	9 500
Daging Sapi <i>Beef</i>	Kg	110 000	100 000	110 000	110 000	110 000	110 000
Daging Ayam <i>Chicken Meat</i>	Kg	21 000	20 000	22 000	22 000	45 000	75 000
Telur Ayam <i>Chicken Eggs</i>	Kg	16 000	23 000	23 500	24 000	25 000	22 000
Ikan <i>Fish</i>	Kg	22 000	23 000	25 000	25 000	45 000	40 000
Susu Kental <i>Condensed Milk</i>	Kaleng	9 500	10 000	12 000	10 000	10 000	11 000
Susu Bubuk <i>Milk Powder</i>	Doos	41 250	44 000	44 000	43 500	43 900	43 900
Gula Pasir <i>Sugar</i>	Kg	10 000	12 500	13 000	13 000	12 000	13 000
Minyak Goreng <i>Cooking Oil</i>	Kg	15 000	11 000	13 000	12 000	12 000	11 000
Sabun Cuci <i>Washing Soap</i>	Kg	-	-	-	-	-	-
Minyak Tanah <i>Kerosene</i>	Liter	-	-	-	-	-	-

Lanjutan Tabel/*Continued Table 9.2.3*

Jenis Barang Type of Goods	Satuan	Jul	Agt	Sep	Okt	Nov	Des
(1)	(2)	(3)	(4)	(5)	(6)	(7)	(8)
Beras <i>Rice</i>	Kg	11 000	11 000	11 000	11 000	10 000	10 000
Daging Sapi <i>Beef</i>	Kg	110 000	110 000	11 000	110 000	110 000	120 000
Daging Ayam <i>Chicken Meat</i>	Kg	62 000	63 500	62 000	64 000	65 000	75 000
Telur Ayam <i>Chicken Eggs</i>	Kg	24 000	22 000	24 000	21 500	23 000	24 000
Ikan <i>Fish</i>	Kg	50 000	45 000	50 000	35 000	35 000	40 000
Susu Kental <i>Condensed Milk</i>	Kaleng	11 000	10 000	11 000	11 000	11 000	11 000
Susu Bubuk <i>Milk Powder</i>	Doos	43 900	42 800	43 900	43 700	43 600	43 600
Gula Pasir <i>Sugar</i>	Kg	13 000	13 000	13 000	13 000	12 000	12 000
Minyak Goreng <i>Cooking Oil</i>	Kg	12 000	11 000	12 000	11 000	11 000	12 000
Sabun Cuci <i>Washing Soap</i>	Kg	-	-	-	-	-	-
Minyak Tanah <i>Kerosene</i>	Liter	-	-	-	-	-	-

Sumber : Survei Statistik Keuangan Daerah

Source : *Financial Statistics of Provincial Government Survey*

PENGELUARAN PENDUDUK DAN KONSUMSI MAKANAN

*Population Expenditure and
Food Consumption*



RATA-RATA PENGELUARAN PERKAPITA
SEBULAN TERTINGGI



MAKANAN DAN MINUMAN JADI

Rp 131 541

PERUMAHAN

Rp 259 821

PENJELASAN TEKNIS

TECHNICAL NOTES

1. Data pengeluaran dan konsumsi penduduk menurut kelompok barang diperoleh dari Survei Sosial Ekonomi Nasional (SUSENAS) BPS Maret 2018.
2. Data konsumsi/pengeluaran yang dikumpulkan pada Susenas Maret 2018 dibagi menjadi dua kelompok yaitu konsumsi makanan dan bukan makanan.
3. Konsumsi/pengeluaran makanan dirinci menjadi 215 komoditi, masing-masing dikumpulkan data kuantitas dan nilainya.
4. Untuk konsumsi bukan makanan, pada umumnya yang dikumpulkan hanya nilainya, kecuali untuk beberapa jenis pengeluaran tertentu seperti penggunaan listrik, air, gas dan bahan bakar minyak (BBM) yang juga dikumpulkan kuantitasnya.
5. **Pengeluaran rata-rata per kapita** adalah biaya yang dikeluarkan untuk konsumsi

1. *Data on consumer expenditure and consumption by commodity group of expenditure are obtained from Social-Economic Survey (SUSENAS) on March 2018.*
2. *The data of consumption/expenditure collected from SUSENAS on March 2018 are divided into two groups. food and non-food category consumption.*
3. *Consumption/expenditure on food category covers 215 commodities, both quantity and values are collected*
4. *For consumption on non-food category, the data collected only their value except certain types of commodity such as electricity, water, gas, and fuel which also collected their quantity.*
5. ***Per capita Average Expenditure*** is the cost spent for all household members

PENGELUARAN PENDUDUK DAN KONSUMSI MAKANAN

semua anggota rumah tangga selama sebulan baik yang berasal dari pembelian, pemberian maupun produksi sendiri dibagi dengan banyaknya anggota rumah tangga dalam rumah tangga tersebut.

consumption during the month. whether from purchasing, giving or own production, divided by the number of household members in the household.

<https://luwutimurkab.bps.go.id>

ULASAN

Berdasarkan hasil Survei Sosial Ekonomi Nasional Maret 2018, pengeluaran Konsumsi dibagi dalam 2 kelompok besar yaitu pengeluaran kelompok makanan dan kelompok non makanan. Dalam setiap kelompok ini masing-masing dibagi menjadi 40 persen terbawah, 40 persen tengah dan 20 persen atas.

Rata-rata pengeluaran per kapita sebulan tertinggi menurut kelompok makanan pada kelompok 40 persen terbawah yaitu komoditas padi-padian sebesar 58.435 rupiah, pada kelompok 40 persen tengah dan 20 persen teratas yaitu komoditas makanan dan minuman jadi sebesar 118.534 rupiah dan 332.705 rupiah.

Rata-rata pengeluaran per kapita sebulan tertinggi menurut kelompok non-makanan pada ketiga kelompok pendapatan yaitu komoditas perumahan dan fasilitas rumah tangga dengan rata-rata 259.821 rupiah.

DESCRIPTION

Based on National Socio-Economic Survey March 2018, expenditure Group consist of 2 big Group: Food group expenditure and non food group expenditure. Every group is divided into the bottom 40 percent, the middle 40 percent and the top 20 percent.

The average expenditure per capita according to food group in the lowest 40 percent group was in the commodity grains of 58.435 rupiahs, in the middle 40 percent group and the highest top 20 percent were food and beverage commodities of 118.534 rupiahs and 332.705 rupiahs

The highest average monthly expenditure per capita by non-food group in the three income groups is housing commodities and household facilities with an average of 259,821 rupiah.

10.1 PENGELUARAN/EXPENDITURE

Rata-rata Pengeluaran (Rupiah) per Kapita Sebulan Menurut Kelompok Makanan dan Kelompok Pengeluaran di Kabupaten

Tabel 10.1.1 Luwu Timur, 2018

Table *Average Expenditure per Capita per Month by Food Group and Expenditure Group in Luwu Timur Regency, 2018*

Kelompok Makanan <i>Food Group</i>	Kelompok Pengeluaran Per Kapita Sebulan <i>Per Capita Expenditure Group Per Month</i>			
	40 persen terbawah	40 persen tengah	20 persen teratas	Rata-rata
(1)	(2)	(3)	(4)	(5)
Padi-padian/ <i>Cereals</i>	58 435	82 362	93 747	75 120
Umbi-umbian/ <i>Tubers</i>	2 835	6 288	9 563	5 571
Ikan/Udang/Cumi/Kerang <i>Fish/Prawn/Squid/Clam</i>	30 285	67 618	93 342	57 916
Daging/ <i>Meat</i>	5 285	11 785	34 116	13 679
Telur dan susu/ <i>Eggs and milk</i>	12 624	26 038	93 819	34 302
Sayur-sayuran/ <i>Vegetables</i>	17 369	32 821	47 722	29 659
Kacang-kacangan/ <i>Legumes</i>	4 784	9 582	12 856	8 329
Buah-buahan/ <i>Fruits</i>	10 489	29 755	66 394	29 438
Minyak dan Kelapa/ <i>Oil and Coconut</i>	6 921	13 656	15 253	11 294
Bahan minuman/ <i>Beverage stuffs</i>	12 371	22 475	25 091	18 977
Bumbu-bumbuan/ <i>Spices</i>	5 941	12 622	19 399	11 322
Konsumsi lainnya/ <i>Miscellaneous food items</i>	5 317	12 841	15 859	10 451
Makanan dan minuman jadi/ <i>Prepared food and beverages</i>	43 231	118 534	332 705	131 541
Rokok/ <i>Cigarette</i>	37 917	86 219	123 506	74 471
Jumlah/Total	253 803	532 597	983 372	512 070

Sumber : Statistik Kesejahteraan Rakyat Kabupaten Luwu Timur, 2018

Source : *Luwu Timur Regency People's Welfare Statistics, 2018*

Tabel 10.1.2 Rata-rata Pengeluaran (Rupiah) per Kapita Sebulan Menurut Kelompok Non-Makanan dan Kelompok Pengeluaran di Kabupaten Luwu Timur, 2018
Table *Average Expenditure per Capita per Month by Non-Food Group and Expenditure Group in Luwu Timur Regency, 2018*

Kelompok Non-Makanan <i>Non-Food Group</i>	Kelompok Pengeluaran Per Kapita Sebulan <i>Per Capita Expenditure Group Per Month</i>			
	40 persen terbawah	40 persen tengah	20 persen teratas	Rata-rata
(1)	(2)	(3)	(4)	(5)
Perumahan dan fasilitas rumah tangga <i>Housing and household facility</i>	108 070	248 384	583 700	259 821
Aneka barang dan jasa <i>Goods and services</i>	37 612	79 367	246 857	96 361
Pakaian, alas kaki dan tutup kepala <i>Clothing, footwear and headgear</i>	12 464	30 192	73 968	31 921
Barang yang tahan lama <i>Durable goods</i>	8 950	29 656	442 957	104 373
Pajak, pungutan dan asuransi <i>Taxes and insurances</i>	27 694	34 733	97 537	44 537
Keperluan pesta dan upacara <i>Parties and ceremonies</i>	1 101	20 871	68 787	22 617
Jumlah/Total	195 890	443 203	1 513 807	559 630

Sumber : Statistik Kesejahteraan Rakyat Kabupaten Luwu Timur, 2018

Source : *Luwu Timur Regency People's Welfare Statistics, 2018*

10.2 KONSUMSI MAKANAN/*FOOD CONSUMPTION*

Rata-Rata Konsumsi Kalori per Kapita Sehari menurut Kelompok Komoditas Makanan dan Kelompok Pengeluaran (Kcal), 2018

Tabel 10.2.1
Table *Average Daily Calorie Consumption per Capita by Food Commodity Group and Expenditure Group (Kcal), 2018*

Kelompok Makanan <i>Food Group</i>	Kelompok Pengeluaran Per Kapita Sebulan <i>Per Capita Expenditure Group Per Month</i>			
	40 persen terbawah	40 persen tengah	20 persen teratas	Rata-rata
(1)	(2)	(3)	(4)	(5)
Padi-padian/ <i>Cereals</i>	994,92	1 068,09	1 048,58	1 035,04
Umbi-umbian/ <i>Tubers</i>	53,19	66,06	77,27	63,19
Ikan/Udang/Cumi/Kerang <i>Fish/Prawn/Squid/Clam</i>	55,28	85,78	97,38	75,97
Daging/ <i>Meat</i>	17,70	33,80	79,32	36,53
Telur dan susu/ <i>Eggs and milk</i>	33,01	54,83	143,86	64,01
Sayur-sayuran/ <i>Vegetables</i>	35,25	41,16	47,36	40,05
Kacang-kacangan/ <i>Legumes</i>	29,97	50,39	61,10	44,41
Buah-buahan/ <i>Fruits</i>	54,32	92,01	102,54	79,12
Minyak dan Kelapa/ <i>Oil and Coconut</i>	184,88	255,70	262,07	228,78
Bahan minuman/ <i>Beverage stuffs</i>	97,62	142,83	134,58	123,17
Bumbu-bumbuan/ <i>Spices</i>	7,65	13,52	17,89	12,06
Konsumsi lainnya/ <i>Miscellaneous food items</i>	41,57	74,74	71,13	60,81
Makanan dan minuman jadi/ <i>Prepared food and beverages</i>	197,60	338,40	572,51	329,33
Rokok/ <i>Cigarette</i>	0,00	0,00	0,00	0,00
Jumlah/Total	1 802,97	2 317,30	2 715,58	2 192,45

Sumber : Statistik Kesejahteraan Rakyat Kabupaten Luwu Timur, 2018

Source : *Luwu Timur Regency People's Welfare Statistics, 2018*

Rata-Rata Konsumsi Protein per Kapita Sehari menurut
Kelompok Komoditas Makanan dan Kelompok Pengeluaran
(Gram), 2018

Tabel 10.2.2

Table

*Average Daily Protein Consumption per Capita by Food
Commodity Group and Expenditure Group (Gram), 2018*

Kelompok Makanan <i>Food Group</i>	Kelompok Pengeluaran Per Kapita Sebulan <i>Per Capita Expenditure Group Per Month</i>			
	40 persen terbawah	40 persen tengah	20 persen teratas	Rata-rata
(1)	(2)	(3)	(4)	(5)
Padi-padian/ <i>Cereals</i>	23,40	25,21	24,78	24,40
Umbi-umbian/ <i>Tubers</i>	0,21	0,33	0,42	0,30
Ikan/Udang/Cumi/Kerang <i>Fish/Prawn/Squid/Clam</i>	9,13	13,64	15,76	12,27
Daging/ <i>Meat</i>	0,99	1,92	4,35	2,03
Telur dan susu/ <i>Eggs and milk</i>	1,88	3,02	7,17	3,40
Sayur-sayuran/ <i>Vegetables</i>	2,47	2,65	2,99	2,65
Kacang-kacangan/ <i>Legumes</i>	3,07	4,83	5,71	4,30
Buah-buahan/ <i>Fruits</i>	0,60	0,99	1,16	0,87
Minyak dan Kelapa/ <i>Oil and Coconut</i>	0,12	0,27	0,18	0,19
Bahan minuman/ <i>Beverage stuffs</i>	0,68	1,04	1,26	0,94
Bumbu-bumbuan/ <i>Spices</i>	0,25	0,50	0,65	0,43
Konsumsi lainnya/ <i>Miscellaneous food items</i>	0,91	1,62	1,52	1,32
Makanan dan minuman jadi/ <i>Prepared food and beverages</i>	4,50	8,38	15,39	8,24
Rokok/ <i>Cigarette</i>	0,00	0,00	0,00	0,00
Jumlah/Total	48,22	64,39	81,34	61,35

Sumber : Statistik Kesejahteraan Rakyat Kabupaten Luwu Timur, 2018

Source : *Luwu Timur Regency People's Welfare Statistics, 2018*

PERDAGANGAN

Trade

LALU LINTAS BONGKAR PENUMPANG DAN
BARANG DI PELABUHAN TIMAMPU



51 225

11 738

3 549



PENUMPANG ORANG



KENDARAAN RODA 2



KENDARAAN RODA 4

PENJELASAN TEKNIS

1. Sistem pencatatan Statistik Ekspor dan Impor adalah “General Trade” dengan wilayah pencatatan meliputi seluruh wilayah kepabeanan Indonesia.
2. Pengesahan dokumen kepabeanan ekspor dan impor dilakukan oleh Bea dan Cukai berdasarkan Persetujuan Muat/Bongkar Barang.
3. Data ekspor berasal dari dokumen kepabeanan BC 3.0 atau yang disebut dokumen Pemberitahuan Ekspor Barang (PEB) yang diisi oleh eksportir.
4. Data impor berasal dari dokumen kepabeanan BC 2.0 atau yang disebut dokumen Pemberitahuan Impor Barang (PIB). Pemberitahuan Impor Barang Khusus (PIBK). Pemberitahuan Pabean Free Trade Zone (PPFTZ) dan dokumen kepabeanan BC 2.3 yang mencatat impor barang dari Luar Negeri ke Kawasan Berikat.

TECHNICAL NOTES

1. *The recording of export and import statistics is based on General Trade System covering all Indonesian customs areas.*
2. *The legalization of customs export and import documents is conducted by the Customs and Excise Office.*
3. *The export data are compiled based on customs export documents BC 3.0 or known as Export Declarations (PEB). filled by exporters.*
4. *The import data are compiled based on customs import documents BC 2.0 or known as Import Declarations Form (PIB). Import Declarations Form for Special Commodity (PIBK). Customs Declaration Form for Free Trade Zone (PPFTZ). and customs import documents BC 2.3 which records import goods from foreign country to Bounded Zones Area.*

5. Barang-barang yang dikirim ke luar negeri untuk diolah dicatat sebagai ekspor, sedangkan hasil olahan yang dikembalikan ke Indonesia dicatat sebagai impor.
 6. Barang-barang luar negeri yang diolah di dalam negeri dicatat sebagai barang impor meskipun barang olahan tersebut akan kembali ke luar negeri.
 7. Barang-barang yang tidak dicakup dalam pencatatan:
 - a. Pakaian dan barang-barang perhiasan penumpang.
 - b. Barang-barang bawaan penumpang dari/ke luar negeri untuk dipakai sendiri, kecuali lemari es, pesawat televisi dan sebagainya.
 - c. Barang-barang untuk keperluan perwakilan kedutaan suatu negara.
 - d. Barang-barang ekspedisi dan ekshibisi atau pameran.
 - e. Barang-barang untuk militer yang diimpor langsung oleh angkatan bersenjata.
 - f. Pembungkus/peti kemas untuk diisi kembali.
5. *Goods send abroad for processing purposes are recorded as export, while its product sent to Indonesia are recorded as import.*
 6. *Foreign goods processed in Indonesia are still recorded as imports although the products will be sent to abroad.*
 7. *The following goods are not included in the statistics:*
 - a. *Clothings and passengers' jewelry.*
 - b. *Luggage of passengers for own use, except refrigerators, television sets, etc.*
 - c. *Goods imported/exported for the use of foreign representative countries/embassies.*
 - d. *Goods for expeditions. and shows or exhibitions.*
 - e. *Military goods directly imported by the Armed Forces.*
 - f. *Packings/containers to be refilled.*

- g. Uang dan surat-surat berharga.
- h. Barang-barang contoh.
8. Sistem pengolahan dokumen impor/ekspor Indonesia adalah sistem "Carry Over" yaitu dokumen ditunggu selama satu bulan setelah bulan berjalan, sedangkan dokumen-dokumen yang terlambat akan diolah pada bulan berikutnya. Dengan demikian dokumen bulan-bulan sebelumnya yang terlambat diterima dan masuk pada bulan berjalan, diperlakukan sebagai dokumen bulan pengolahan.
9. **Pelabuhan Muat** adalah pelabuhan darimana barang diangkut ke luar negeri atau diekspor.
10. **Negara tujuan** adalah negara tujuan akhir yang diketahui untuk barang ekspor yang dikirim ke luar negeri.
11. **Jenis komoditi** adalah barang ekspor yang dicatat sesuai kode *Harmonized System (HS)*.
- g. *Bank notes and securities.*
- h. *Sample goods.*
8. *The carry-over system is used in processing Indonesian export and import documents. Documents are processed one month after the current month, while those received later will be processed for the succeeding month. This means previous documents received in the current month will be treated as processed documents.*
9. **Port of loading** is port where the goods are transported out of the country or exported.
10. **Country of destination** is country that is known to export goods sent abroad.
11. **Type commodity** is exported goods recorded based on *Harmonized System (HS) code.*

ULASAN**DESCRIPTION**

Pada tahun 2018 lalu lintas muatan penumpang dan barang di Pelabuhan Timampu tercatat sebanyak penumpang 66.984 orang dan 19.292 kendaraan yang terdiri dari 15.158 kendaraan roda dua dan 4.134 kendaraan roda 4.

Sedangkan lalu lintas bongkar penumpang dan barang di Pelabuhan Timampu tercatat sebanyak penumpang 51.225 orang dan 15.287 kendaraan yang terdiri dari 11.738 kendaraan roda dua dan 3.549 kendaraan roda 4

In 2018 there were 66,984 passengers and 19,292 passenger and cargo traffic in the Timampu Harbor, consisting of 15,158 two-wheeled vehicles and 4,134 four-wheeled vehicles.

While the unloading traffic of passengers and goods at the Port of Timampu recorded as many as 51,225 passengers and 15,287 vehicles consisting of 11,738 two-wheeled vehicles and 3,549 4-wheeled vehicles

Lalu Lintas Penumpang dan Barang di Pelabuhan/Dermaga
 Timampu, 2018
 Passenger and Goods Traffic at the Timampu Port/Pier, 2018

Tabel Table	11.1	Muat					
		Bulan Month	Penun- pang (orang)	Kendaraan		Barang (ton/m3)	Pupuk (sak)
				R2	R3		
(1)	(2)	(3)	(2)	(3)	(2)		
Januari/January	10 432	1 964	447	0	0		
Februari/February	8 479	1 597	491	0	0		
Maret/March	0	0	0	0	0		
April/April	9 462	2 197	583	0	0		
Mei/May	8 338	1 867	599	0	0		
Juni/June	2 631	691	194	0	0		
Juli/July	7 891	1 806	570	0	0		
Agustus/August	5 540	1 366	348	0	0		
September/September	5 877	1 626	391	0	0		
Oktober/October	5 531	1 296	372	0	0		
November/November	2 550	673	116	0	0		
Desember/December	253	75	23	0	0		
Jumlah/Total	66 984	15 158	4 134	0	0		

Lanjutan Tabel/*Continued Table 11.1*

Bulan <i>Month</i>	Bongkar				
	Penumpang (orang)	Kendaraan		Barang (ton/m3)	Pupuk (sak)
		R2	R3		
(1)	(2)	(3)	(2)	(3)	(2)
Januari/ <i>January</i>	6 004	1 296	331	0	0
Februari/ <i>February</i>	6 857	1 553	490	0	0
Maret/ <i>March</i>	0	0	0	0	0
April/ <i>April</i>	8 974	2 122	636	0	0
Mei/ <i>May</i>	7 797	1 634	523	0	0
Juni/ <i>June</i>	1 848	483	139	0	0
Juli/ <i>July</i>	5 197	1 156	352	0	0
Agustus/ <i>August</i>	4 495	1 131	359	0	0
September/ <i>September</i>	5 026	1 206	356	0	0
Oktober/ <i>October</i>	3 444	765	246	0	0
November/ <i>November</i>	1 272	308	99	0	0
Desember/ <i>December</i>	311	84	18	0	0
Jumlah/<i>Total</i>	51 225	11 738	3 549	0	0

Sumber : Dinas Perhubungan Kabupaten Luwu Timur
 Source : *Transportation Department of Luwu Timur Regency*

PENDAPATAN REGIONAL

Regional Income

**PDRB ATAS DASAR
HARGA BERLAKU**

**PDRB ATAS DASAR
HARGA KONSTAN**

20 927 200.16 Juta

15 845 097.19 Juta



**SEKTOR KONTRIBUSI
PDRB TERBESAR**

LAJU PERTUMBUHAN PDRB



49.14%

**PERTAMBANGAN
DAN PENGGALIAN**



3.44%

PENJELASAN TEKNIS

1. Penghitungan statistik neraca nasional mengikuti buku petunjuk yang diterbitkan oleh Perserikatan Bangsa Bangsa (PBB) dikenal sebagai Sistem Neraca Nasional (SNN). SNN adalah rekomendasi internasional tentang bagaimana menyusun ukuran aktivitas ekonomi yang sesuai dengan standar neraca baku yang didasarkan pada prinsip-prinsip ekonomi. Rekomendasi yang dimaksud dinyatakan dalam sekumpulan konsep, definisi, klasifikasi, dan aturan neraca yang disepakati secara internasional dalam mengukur indikator tertentu seperti Produk Domestik Bruto (PDB). Salah satu bentuk adaptasi pencatatan statistik nasional adalah melakukan perubahan tahun dasar PDB Indonesia dari tahun 2000 ke 2010. Perubahan tahun dasar PDB dilakukan seiring dengan rekomendasi PBB yang tertuang dalam Sistem Neraca Nasional(SNA) 2008.

TECHNICAL NOTES

1. *The method used to estimate national accounts statistics is based on the standard guidelines formed by United Nation known as System of National Accounts (SNA). SNA is the internationally agreed standard set of recommendations on how to compile measures of economic activity in accordance with strict accounting conventions based on economic principles. The recommendations are expressed in term of a set of concepts, definitions, classifications and accounting rules that comprise the internationally agreed standard for measuring indicators such as Gross Domestic Product (GDP). One of the improvement in the national statistical system is to rebase GDP form base year 2000 to 2010 in order to capture current economic condition. It is in line with the United Nations (UN) recommendation on 2008 SNA.*

2. Produk Domestik Bruto pada tingkat nasional serta Produk Domestik Regional Bruto (PDRB) pada tingkat regional (Kabupaten) menggambarkan kemampuan suatu wilayah untuk menciptakan nilai tambah pada suatu waktu tertentu. Untuk menyusun PDB maupun PDRB digunakan 2 pendekatan, yaitu lapangan usaha dan pengeluaran. Keduanya menyajikan komposisi data nilai tambah dirinci menurut sumber kegiatan ekonomi (lapangan usaha) dan menurut komponen penggunaannya. PDB maupun PDRB dari sisi lapangan usaha merupakan penjumlahan seluruh komponen nilai tambah bruto yang mampu diciptakan oleh sektor-sektor ekonomi atas berbagai aktivitas produksinya. Sedangkan dari sisi pengeluaran menjelaskan tentang penggunaan dari nilai tambah tersebut.
2. *The basic measure of the value added arising from economic activity is known as Gross Domestic Product at the national level and Gross Regional Domestic Product (GRDP) at the regional level (Regencys/regencies/municipalities). To compile these statistics, two approaches have been used, i.e. "production approach" and "expenditure approach". The first approach is to measure value added produced by various kinds of economic activities, while the second approach is to measure final uses of the country's output. In other words, GDP/GRDP is the sum of total value added produced by all economic industries (activities) and the way of using it.*
3. PDB menurut lapangan usaha mengalami perubahan klasifikasi dari 9 lapangan usaha menjadi
3. *GDP by industry classification changes from 9 sectors to 17 industries. GDP by industry is*

17 lapangan usaha. PDB menurut lapangan usaha dirinci menurut total nilai tambah dari seluruh sektor ekonomi yang mencakup lapangan usaha Pertanian. Kehutanan. dan Perikanan; Pertambangan dan Penggalian; Industri Pengolahan; Pengadaan Listrik dan Gas; Pengadaan Air. Pengelolaan Sampah. Limbah dan Daur Ulang; Konstruksi; Perdagangan Besar dan Eceran. Reparasi Mobil dan Sepeda Motor; Transportasi dan Pergudangan; Penyediaan Akomodasi dan Makan Minum; Informasi dan Komunikasi; Jasa Keuangan dan Asuransi; Real Estat; Jasa Perusahaan; Administrasi Pemerintahan. Pertahanan dan Jaminan Sosial Wajib; Jasa Pendidikan; Jasa Kesehatan dan Kegiatan Sosial; dan Jasa lainnya.

classified by types of economic activities such as Agriculture. Forestry and Fishing; Mining and Quarrying; Manufacturing; Electricity and Gas; Water supply. Sewerage. Waste Management and Remediation Activities; Construction; Wholesale and Retail Trade; Repair of Motor Vehicles and Motorcycles; Transportation and Storage; Accommodation and Food Service Activities; Information and Communication; Financial and Insurance Activities; Real Estate Activities; Business Activities; Public Administration; Defence and Compulsory Social Security; Education; Human Health and Social Work Activities; and Other Services Activities.

4. PDB menurut pengeluaran mengalami perubahan klasifikasi dimana pengeluaran konsumsi Lembaga Non Profit yang Melayani Rumah Tangga

4. *GDP by expenditure classification changes where consumption expenditure Non-profit Institutions Serving Households (NPISH) previously*

(LNPR) yang sebelumnya termasuk bagian dari pengeluaran konsumsi rumah tangga menjadi komponen terpisah. Sehingga klasifikasi PDB menurut pengeluaran dirinci menjadi 7 komponen yaitu komponen pengeluaran konsumsi rumah tangga, pengeluaran konsumsi LNPR, pengeluaran konsumsi pemerintah, pembentukan modal tetap bruto, perubahan inventori, ekspor barang dan jasa, dan impor barang dan jasa.

included as part of household consumption expenditure is taken out into separate component. So that. GDP by type of expenditures is classified into: household consumption expenditure, NPISH consumption expenditure, government consumption expenditure, gross fixed capital formation, changes in inventories, exports of goods and services, and imports of goods and services.

5. Pengeluaran konsumsi rumah tangga mencakup berbagai pengeluaran konsumsi akhir rumah tangga atas barang dan jasa untuk memenuhi kebutuhan individu ataupun kelompok secara langsung. Pengeluaran rumah tangga mencakup makanan dan minuman selain restoran; pakaian, alas kaki dan jasa perawatannya; perumahan dan perlengkapan rumah tangga; kesehatan dan pendidikan; transportasi dan komunikasi;

5. *Household consumption expenditures consist of expenditures incurred by households. which are used for both individual or collective needs. Household consumptions are classified into food and beverages other than restaurants; clothing, footwear, and related maintenance services; housing and household equipment; health and education; transport and communication; restaurants and hotels; and others.*

restoran dan hotel serta lainnya.

6. Pengeluaran Konsumsi Pemerintah terdiri dari Pengeluaran Konsumsi Individu dan Pengeluaran Konsumsi Kolektif. Barang dan jasa individu merupakan barang dan jasa privat, dimana ciri-ciri barang privat adalah a) Scarcity, yaitu ada kelangkaan/keterbatasan dalam jumlah; b) Excludable consumption, yaitu konsumsi suatu barang dapat dibatasi hanya pada mereka yang memenuhi persyaratan tertentu (biasanya harga); c) Rivalrous competition, yaitu konsumsi oleh satu konsumen akan mengurangi atau menghilangkan kesempatan pihak lain untuk melakukan hal serupa. Contoh barang dan jasa yang dihasilkan pemerintah dan tergolong sebagai barang dan jasa individu adalah jasa pelayanan kesehatan pemerintah di rumah sakit/puskesmas dan jasa pendidikan di

6. *Government consumption expenditure consists of Individual Consumption Expenditure and Collective Consumption Expenditure. Individual goods and services are private goods and services, which the characteristics of private goods is a) Scarcity, that there is a scarcity/limited in number; b) Excludable consumption, the consumption of goods can be limited only to those who meet certain requirements (usually the price); c) Rivalrous competition, ie consumption by the consumer will reduce or eliminate the chance of another party to do so. Examples of goods and services produced by government and classified as goods and services of individuals is the government health services in hospitals/health centers and education services in schools/universities. Collective goods and services equivalent to public goods characterized by*

sekolah/universitas negeri. Sedangkan barang dan jasa kolektif ekuivalen dengan barang publik yang memiliki ciri a) Non rivalry, yaitu penggunaan satu konsumen terhadap suatu barang tidak mengurangi kesempatan konsumen lain untuk juga mengkonsumsi barang tersebut; b) Non excludable, yaitu apabila suatu barang publik tersedia. maka tidak ada yang dapat menghalangi siapapun untuk memperoleh manfaat dari barang tersebut atau dengan kata lain setiap orang memiliki akses ke barang tersebut. Contoh barang dan jasa yang dihasilkan pemerintah dan tergolong sebagai barang dan jasa kolektif adalah jasa pertahanan yang dilakukan TNI dan keamanan yang dilakukan kepolisian.

a) Non-rivalry, namely the use of a consumer for an item does not reduce the chance of another consumer to also consume goods; b) Non-excludable, i.e. when a public good available. then nothing can hinder anyone to benefit from the goods or in other words everyone has access to the goods. Examples of goods and services produced by government and classified as collective goods and services is carried military defense services and the police's security.

7. Pembentukan Modal Tetap Bruto (PMTB) mencakup pengadaan, pembuatan, dan pembelian barang modal. Barang modal dimaksud adalah

7. Gross Fixed Capital Formation (GFCF) includes procurement, manufacture, and the purchase of capital goods. Capital goods are goods which are used for the

barang-barang yang digunakan untuk proses produksi, tahan lama atau yang mempunyai umur pemakaian lebih dari satu tahun seperti bangunan, mesin-mesin dan alat angkutan. Termasuk pula di sini perbaikan besar (berat) yang sifatnya memperpanjang umur atau mengubah bentuk atau kapasitas barang modal tersebut. Pengeluaran barang modal untuk keperluan militer juga dicakup sebagai PMTB. Klasifikasi komponen PMTB dibagi menjadi 6 sub komponen yaitu Konstruksi; Mesin dan Peralatan; Kendaraan; Peralatan Lainnya; Cultivated Biological Resources (CBR) dan Produk Kekayaan Intelektual.

8. Ekspor barang dan jasa merupakan transaksi perdagangan barang dan jasa dari penduduk (residen) ke bukan penduduk (nonresiden). Impor barang dan jasa adalah transaksi perdagangan dari bukan penduduk ke penduduk. Ekspor atau impor barang

production process, durable or have a service life of more than one year such as buildings, machinery, and transportation equipment. Including here: huge improvement that are to extend the life or changing the shape or the capacity of the capital goods. Capital expenditures for military purposes are also covered as GFCF. GFCF component are classified into six sub-components: Construction; Machinery and Equipment; vehicle; Other equipment; Cultivated Biological Resources (CBR) and Intellectual Property Product.

8. *Exports of goods and services consist of transactions of goods and services from residents to non-residents. Imports of goods and services consist of transaction of goods and services from non-residents to residents. Exports and imports of goods occur when there are*

terjadi pada saat terjadi perubahan hak kepemilikan barang antara penduduk dengan bukan penduduk (dengan atau tanpa perpindahan fisik barang tersebut). Pada PDB dengan tahun dasar 2010, ekspor dan impor barang dirinci menjadi nonmigas dan migas.

changes in ownership of goods between residents and non-residents (with or without physical movements of goods across frontiers). On the GDP at 2010 basic year, exports and imports of goods specified into non oil and gas and oil and gas.

9. Produk Domestik Bruto maupun agregat turunannya disajikan dalam 2 (dua) versi penilaian, yaitu atas dasar “harga berlaku” dan atas dasar “harga konstan”. Disebut sebagai harga berlaku karena seluruh agregat dinilai dengan menggunakan harga pada tahun berjalan. sedangkan harga konstan penilaiannya didasarkan kepada harga satu tahun dasar tertentu, dalam publikasi ini digunakan harga tahun 2010.

9. *GDP and its aggregations are presented in two forms: at current market prices and at constant base year market prices. In presenting current market prices, all aggregates are valued at current market prices. while base year constant market prices are shown by valuing all aggregates at fixed base year prices. Year of 2010 is used as the base year in this publication.*

10. Laju pertumbuhan Produk Domestik Bruto diperoleh dari perhitungan PDB atas dasar harga konstan. Diperoleh dengan cara mengurangi nilai

10. *Growth rate of Gross Domestic Product is derived from GDP at constant market prices. It is obtained by subtracting the value of GDP year n with the*

REGIONAL INCOME

PDB pada tahun ke-n terhadap nilai pada tahun ke n-1 (tahun sebelumnya), dibagi dengan nilai pada tahun ke n-1, dikalikan dengan 100 persen. Laju pertumbuhan menunjukkan perkembangan agregat pendapatan dari satu waktu tertentu terhadap waktu sebelumnya.

value of GDP year n-1, divided by the value of GDP year n-1 then multiplied by 100 percent. The growth rate of GDP explains the income growth during the given period.

<https://luwutimurkab.bps.go.id>

ULASAN**DESCRIPTION****Produk Domestik Regional Bruto****Gross Regional Domestic Product**

Berdasarkan hasil perhitungan PDRB tahun 2018, angka PDRB atas dasar harga berlaku Menurut Lapangan Usaha Kabupaten Luwu Timur mencapai 20,93 triliun rupiah.

By the calculation of Gross Regional Domestic Product (GRDP) in 2018, the value reached 20,93 trillion rupiahs.

Peranan terbesar dalam pembentukan PDRB Kabupaten Luwu Timur tahun 2018 dihasilkan oleh lapangan usaha pertambangan dan penggalian, yaitu mencapai 49,14 persen (angka ini meningkat dari 48,40 persen ditahun 2017).

The biggest role in 2018 generated by the business field mining and Quarrying. The share of the business sector reached of 49,14 percent (this figure increased from 48,40 percent in 2017).

Berdasarkan harga konstan 2010, nilai PDRB Kabupaten Luwu Timur pada tahun 2018 meningkat. Peningkatan tersebut dipengaruhi oleh meningkatnya produksi di seluruh lapangan usaha yang sudah bebas dari pengaruh inflasi. Nilai PDRB Kabupaten Luwu Timur atas dasar harga konstan 2010, mencapai 15,85 triliun rupiah. Angka tersebut naik dari 15,32 triliun rupiah pada tahun 2017. Hal tersebut menunjukkan bahwa selama tahun 2018 terjadi pertumbuhan ekonomi sebesar 3,44

Based on 2010 constant market price, the value of GRDP Luwu Timur regency in 2018 increased. The increase was influenced by the increased production in the entire field of business that is free from the effects of inflation. Luwu Timur Regency value of GRDP at constant price 2010, reached 15,85 trillion rupiah. The number is up from 15,32 trillion rupiah in 2017. It shows that during 2018 occurred economic growth of 3,44 percent, higher than the last economic growth which reached 3,07 percent.

REGIONAL INCOME

persen, lebih tinggi jika dibandingkan dengan pertumbuhan ekonomi tahun sebelumnya yang mencapai 3,07 persen.

<https://luwutimurkab.bps.go.id>

Tabel
Table 12.1

Produk Domestik Regional Bruto Atas Dasar Harga Berlaku Menurut Lapangan Usaha di Kabupaten Luwu Timur (juta rupiah), 2016-2018
Gross Regional Domestic Product at Current Market Prices by Industry in Luwu Timur Regency (million rupiahs), 2016-2018

Lapangan Usaha Industry	2016	2017*	2018**
(1)	(2)	(3)	(4)
Pertanian, Kehutanan dan Perikanan <i>Agriculture, Forestry and Fishery</i>	4 157 596,34	4 488 747,34	4 931 431,29
Pertambangan dan Penggalian <i>Mining And Excavation</i>	8 520 812,22	8 952 162,31	10 284 560,09
Industri Pengolahan <i>Processing Industry</i>	623 287,61	635 626,14	691 960,30
Pengadaan Listrik dan Gas <i>Procurement Of Electricity And Gas</i>	7 364,56	8 966,78	9 721,23
Pengadaan Air, Pengelolaan Sampah, Limbah dan Daur Ulang <i>Procurement Of Water, Garbage Processing, Waste And Recycle</i>	1 151,31	1 229,97	1 357,89
Konstruksi <i>Construction</i>	1 515 435,01	1 644 089,49	1 885 660,92
Perdagangan Besar dan Eceran, Reparasi Mobil Dan Sepeda Motor <i>Wholesale And Retail Trade, Car And Motorcycle Repair</i>	625 067,20	681 935,37	775 841,05
Transportasi Dan Pergudangan <i>Transportation And Warehousing</i>	126 788,92	132 112,48	146 264,58
Penyediaan Akomodasi Dan Makan Minum <i>Provision Of Accomodation And Food Drink</i>	33 255,82	36 473,02	41 407,97

REGIONAL INCOME

Lanjutan Tabel/*Continued Table 12.1*

Lapangan Usaha <i>Industry</i>	2016	2017*	2018**
(1)	(2)	(3)	(4)
Informasi Dan Komunikasi <i>Information And Communication</i>	231 857,23	255 449,40	288 236,83
Jasa Keuangan Dan Asuransi <i>Financial Service And Insurance</i>	150 075,79	165 738,32	189 925,04
Real Estate <i>Real Estate</i>	411 097,62	432 680,30	465 327,84
Jasa Perusahaan <i>Corporate Service</i>	8 777,51	9 445,29	10 755,23
Administrasi Pemerintahan, Pertahanan Dan Jaminan Sosial Wajib <i>Government Administration, Defence And Compulsive Social Security</i>	397 311,94	439 631,30	517 747,43
Jasa Pendidikan <i>Education Service</i>	349 432,49	368 418,84	409 500,42
Jasa Kesehatan Dan Kegiatan Sosial <i>Health Service And Social Activity</i>	215 415,10	222 666,61	251 514,23
Jasa Lainnya <i>Others Service</i>	20 341,75	22 598,12	25 987,83
Produk Domestik Regional Bruto <i>Gross Regional Domestic Bruto</i>	17 395 068,40	18 497 971,09	20 927 200,16

Sumber : Diolah dari Hasil Sensus, Survei dan Berbagai Sumber Lainnya
 Source : Based on Census, Surveys and Other Sources

Tabel
Table 12.2

Produk Domestik Regional Bruto Atas Dasar Harga Konstan 2010 Menurut Lapangan Usaha di Kabupaten Luwu Timur (juta rupiah), 2016-2018
Gross Regional Domestic Product at 2010 Constant Market Prices by Industry in Luwu Timur Regency (million rupiahs), 2016-2018

Lapangan Usaha Industry	2016	2017*	2018**
(1)	(2)	(3)	(4)
Pertanian, Kehutanan dan Perikanan <i>Agriculture, Forestry and Fishery</i>	2 758 786,69	2 955 133,64	3 157 825,52
Pertambangan dan Penggalian <i>Mining And Excavation</i>	8 634 509,70	8 667 996,48	8 681 490,72
Industri Pengolahan <i>Processing Industry</i>	413 305,74	430 907,19	455 673,60
Pengadaan Listrik dan Gas <i>Procurement Of Electricity And Gas</i>	8 473,07	9 091,63	9 630,73
Pengadaan Air, Pengelolaan Sampah, Limbah dan Daur Ulang <i>Procurement Of Water, Garbage Processing, Waste And Recycle</i>	938,38	1 051,62	1 139,35
Konstruksi <i>Construction</i>	1 119 637,55	1 188 708,17	1 279 365,34
Perdagangan Besar dan Eceran, Reparasi Mobil Dan Sepeda Motor <i>Wholesale And Retail Trade, Car And Motorcycle Repair</i>	506 278,43	549 462,57	606 129,55
Transportasi Dan Pergudangan <i>Transportation And Warehousing</i>	85 919,61	91 413,93	100 787,37
Penyediaan Akomodasi Dan Makan Minum <i>Provision Of Accomodation And Food Drink</i>	21 699,31	22 901,95	25 594,80

REGIONAL INCOME

Lanjutan Tabel/*Continued Table 12.2*

Lapangan Usaha <i>Industry</i>	2016	2017*	2018**
(1)	(2)	(3)	(4)
Informasi Dan Komunikasi <i>Information And Communication</i>	219 670,36	241 297,25	266 313,35
Jasa Keuangan Dan Asuransi <i>Financial Service And Insurance</i>	121 592,46	126 056,52	134 022,49
Real Estate <i>Real Estate</i>	245 477,24	261 709,35	274 471,91
Jasa Perusahaan <i>Corporate Service</i>	6 007,98	6 401,57	7 073,53
Administrasi Pemerintahan, Pertahanan Dan Jaminan Sosial Wajib <i>Government Administration, Defence And Compulsive Social Security</i>	275 662,46	294 124,68	330 230,51
Jasa Pendidikan <i>Education Service</i>	258 940,47	272 675,99	296 293,13
Jasa Kesehatan Dan Kegiatan Sosial <i>Health Service And Social Activity</i>	171 266,19	184 290,96	201 792,85
Jasa Lainnya <i>Others Service</i>	14 145,18	15 493,04	17 262,44
Produk Domestik Regional Bruto <i>Gross Regional Domestic Bruto</i>	14 862 310,82	15 318 716,53	15 845 097,19

Sumber : Diolah dari Hasil Sensus, Survei dan Berbagai Sumber Lainnya
 Source : *Based on Census, Surveys and Other Sources*

Tabel
Table 12.3

Distribusi Persentase Produk Domestik Regional Bruto Atas Dasar Harga Berlaku Menurut Lapangan Usaha di Kabupaten Luwu Timur (persen), 2016-2018
Percentage Distribution of Gross Regional Domestic Product at Current Market Prices by Industry in Luwu Timur Regency (percent), 2016-2018

Lapangan Usaha Industry	2016	2017*	2018**
(1)	(2)	(3)	(4)
Pertanian, Kehutanan dan Perikanan <i>Agriculture, Forestry and Fishery</i>	23,90	24,27	23,56
Pertambangan dan Penggalian <i>Mining And Excavation</i>	48,98	48,40	49,14
Industri Pengolahan <i>Processing Industry</i>	3,58	3,44	3,31
Pengadaan Listrik dan Gas <i>Procurement Of Electricity And Gas</i>	0,04	0,05	0,05
Pengadaan Air, Pengelolaan Sampah, Limbah dan Daur Ulang <i>Procurement Of Water, Garbage Processing, Waste And Recycle</i>	0,01	0,01	0,01
Konstruksi <i>Construction</i>	8,71	8,89	9,01
Perdagangan Besar dan Eceran, Reparasi Mobil Dan Sepeda Motor <i>Wholesale And Retail Trade, Car And Motorcycle Repair</i>	3,59	3,69	3,71
Transportasi Dan Pergudangan <i>Transportation And Warehousing</i>	0,73	0,71	0,70
Penyediaan Akomodasi Dan Makan Minum <i>Provision Of Accomodation And Food Drink</i>	0,19	0,20	0,20

Lanjutan Tabel/*Continued Table 12.3*

Lapangan Usaha <i>Industry</i>	2016	2017*	2018**
(1)	(2)	(3)	(4)
Informasi Dan Komunikasi <i>Information And Communication</i>	1,33	1,38	1,38
Jasa Keuangan Dan Asuransi <i>Financial Service And Insurance</i>	0,86	0,90	0,91
Real Estate <i>Real Estate</i>	2,36	2,34	2,22
Jasa Perusahaan <i>Corporate Service</i>	0,05	0,05	0,05
Administrasi Pemerintahan, Pertahanan Dan Jaminan Sosial Wajib <i>Government Administration, Defence And Compulsive Social Security</i>	2,28	2,38	2,47
Jasa Pendidikan <i>Education Service</i>	2,01	1,99	1,96
Jasa Kesehatan Dan Kegiatan Sosial <i>Health Service And Social Activity</i>	1,24	1,20	1,20
Jasa Lainnya <i>Others Service</i>	0,12	0,12	0,12
Produk Domestik Regional Bruto <i>Gross Regional Domestic Bruto</i>	100	100	100

Sumber : Diolah dari Hasil Sensus, Survei dan Berbagai Sumber Lainnya
 Source : Based on Census, Surveys and Other Sources

Tabel
Table 12.4

Laju Pertumbuhan Produk Domestik Regional Bruto Atas Dasar Harga Konstan 2010 Menurut Lapangan Usaha di Kabupaten Luwu Timur (juta rupiah), 2016-2018
Growth Rate of Gross Regional Domestic Product at 2010 Constant Market Prices by Industry in Luwu Timur Regency (million rupiahs), 2016-2018

Lapangan Usaha <i>Industry</i>	2016	2017*	2018**
(1)	(2)	(3)	(4)
Pertanian, Kehutanan dan Perikanan <i>Agriculture, Forestry and Fishery</i>	8,16	7,12	6,86
Pertambangan dan Penggalian <i>Mining And Excavation</i>	- 2,23	0,39	0,16
Industri Pengolahan <i>Processing Industry</i>	7,85	4,26	5,75
Pengadaan Listrik dan Gas <i>Procurement Of Electricity And Gas</i>	14,19	7,30	5,93
Pengadaan Air, Pengelolaan Sampah, Limbah dan Daur Ulang <i>Procurement Of Water, Garbage Processing, Waste And Recycle</i>	5,44	12,07	8,34
Konstruksi <i>Construction</i>	7,01	6,17	7,63
Perdagangan Besar dan Eceran, Reparasi Mobil Dan Sepeda Motor <i>Wholesale And Retail Trade, Car And Motorcycle Repair</i>	7,63	8,53	10,31
Transportasi Dan Pergudangan <i>Transportation And Warehousing</i>	3,76	6,39	10,25
Penyediaan Akomodasi Dan Makan Minum <i>Provision Of Accomodation And Food Drink</i>	9,01	5,54	11,76

Lanjutan Tabel/*Continued Table 12.4*

Lapangan Usaha <i>Industry</i>	2016	2017*	2018**
(1)	(2)	(3)	(4)
Informasi Dan Komunikasi <i>Information And Communication</i>	9,01	9,85	10,37
Jasa Keuangan Dan Asuransi <i>Financial Service And Insurance</i>	6,19	3,67	6,32
Real Estate <i>Real Estate</i>	7,30	6,61	4,88
Jasa Perusahaan <i>Corporate Service</i>	7,50	6,55	10,50
Administrasi Pemerintahan, Pertahanan Dan Jaminan Sosial Wajib <i>Government Administration, Defence And Compulsive Social Security</i>	1,73	6,70	12,28
Jasa Pendidikan <i>Education Service</i>	6,30	5,30	8,66
Jasa Kesehatan Dan Kegiatan Sosial <i>Health Service And Social Activity</i>	7,09	7,60	9,50
Jasa Lainnya <i>Others Service</i>	9,10	9,53	11,42
Produk Domestik Regional Bruto <i>Gross Regional Domestic Bruto</i>	1,58	3,07	3,44

Sumber : Diolah dari Hasil Sensus, Survei dan Berbagai Sumber Lainnya
 Source : Based on Census, Surveys and Other Sources

Tabel
Table 12.5

Indeks Harga Implisit Produk Domestik Regional Bruto Menurut Lapangan Usaha di Kabupaten Luwu Timur (2010=100), 2016-2018
Implicit Price Index of Gross Regional Domestic Product by Industry in Luwu Timur Regency (2010=100), 2016-2018

Lapangan Usaha Industry	2016	2017*	2018**
(1)	(2)	(3)	(4)
Pertanian, Kehutanan dan Perikanan <i>Agriculture, Forestry and Fishery</i>	150,70	151,90	156,17
Pertambangan dan Penggalian <i>Mining And Excavation</i>	98,68	103,28	118,47
Industri Pengolahan <i>Processing Industry</i>	150,81	147,51	151,85
Pengadaan Listrik dan Gas <i>Procurement Of Electricity And Gas</i>	86,92	98,63	100,94
Pengadaan Air, Pengelolaan Sampah, Limbah dan Daur Ulang <i>Procurement Of Water, Garbage Processing, Waste And Recycle</i>	122,69	116,96	119,18
Konstruksi <i>Construction</i>	135,35	138,31	147,39
Perdagangan Besar dan Eceran, Reparasi Mobil Dan Sepeda Motor <i>Wholesale And Retail Trade, Car And Motorcycle Repair</i>	123,46	124,11	128,00
Transportasi Dan Pergudangan <i>Transportation And Warehousing</i>	147,57	144,52	145,12
Penyediaan Akomodasi Dan Makan Minum <i>Provision Of Accomodation And Food Drink</i>	153,26	159,26	161,78

Lanjutan Tabel/*Continued Table 12.5*

Lapangan Usaha <i>Industry</i>	2016	2017*	2018**
(1)	(2)	(3)	(4)
Informasi Dan Komunikasi <i>Information And Communication</i>	105,55	105,87	108,23
Jasa Keuangan Dan Asuransi <i>Financial Service And Insurance</i>	123,43	131,48	141,71
Real Estate <i>Real Estate</i>	167,47	165,33	169,54
Jasa Perusahaan <i>Corporate Service</i>	146,10	147,55	152,05
Administrasi Pemerintahan, Pertahanan Dan Jaminan Sosial Wajib <i>Government Administration, Defence And Compulsive Social Security</i>	144,13	149,47	156,78
Jasa Pendidikan <i>Education Service</i>	134,95	135,11	138,21
Jasa Kesehatan Dan Kegiatan Sosial <i>Health Service And Social Activity</i>	125,78	120,82	124,64
Jasa Lainnya <i>Others Service</i>	143,81	145,86	150,55
Produk Domestik Regional Bruto <i>Gross Regional Domestic Bruto</i>	117,04	120,75	132,07

Sumber : Diolah dari Hasil Sensus, Survei dan Berbagai Sumber Lainnya
 Source : Based on Census, Surveys and Other Sources

Tabel
Table 12.6

Laju Implisit Produk Domestik Regional Bruto Menurut Lapangan Usaha di Kabupaten Luwu Timur, 2016-2018
Implicit Growth Rate of Gross Regional Domestic Product by Industry in Luwu Timur Regency, 2016-2018

Lapangan Usaha <i>Industry</i>	2016	2017*	2018**
(1)	(2)	(3)	(4)
Pertanian, Kehutanan dan Perikanan <i>Agriculture, Forestry and Fishery</i>	3,16	0,79	2,81
Pertambangan dan Penggalian <i>Mining And Excavation</i>	- 22,17	4,66	14,70
Industri Pengolahan <i>Processing Industry</i>	4,41	- 2,19	2,95
Pengadaan Listrik dan Gas <i>Procurement Of Electricity And Gas</i>	2,05	13,47	2,35
Pengadaan Air, Pengelolaan Sampah, Limbah dan Daur Ulang <i>Procurement Of Water, Garbage Processing, Waste And Recycle</i>	8,86	- 4,67	1,90
Konstruksi <i>Construction</i>	0,74	2,19	6,57
Perdagangan Besar dan Eceran, Reparasi Mobil Dan Sepeda Motor <i>Wholesale And Retail Trade, Car And Motorcycle Repair</i>	4,59	0,52	3,13
Transportasi Dan Pergudangan <i>Transportation And Warehousing</i>	1,88	- 2,06	0,42
Penyediaan Akomodasi Dan Makan Minum <i>Provision Of Accomodation And Food Drink</i>	1,62	3,91	1,59

REGIONAL INCOME

Lanjutan Tabel/*Continued Table 12.6*

Lapangan Usaha <i>Industry</i>	2016	2017*	2018**
(1)	(2)	(3)	(4)
Informasi Dan Komunikasi <i>Information And Communication</i>	2,75	0,30	2,24
Jasa Keuangan Dan Asuransi <i>Financial Service And Insurance</i>	9,53	6,53	7,78
Real Estate <i>Real Estate</i>	3,22	- 1,28	2,54
Jasa Perusahaan <i>Corporate Service</i>	3,26	0,99	3,05
Administrasi Pemerintahan, Pertahanan Dan Jaminan Sosial Wajib <i>Government Administration, Defence And Compulsive Social Security</i>	3,22	3,71	4,89
Jasa Pendidikan <i>Education Service</i>	3,60	0,12	2,29
Jasa Kesehatan Dan Kegiatan Sosial <i>Health Service And Social Activity</i>	4,97	- 3,94	3,16
Jasa Lainnya <i>Others Service</i>	3,90	1,43	3,21
Produk Domestik Regional Bruto <i>Gross Regional Domestic Bruto</i>	- 10,89	3,17	9,37

Sumber : Diolah dari Hasil Sensus, Survei dan Berbagai Sumber Lainnya
 Source : Based on Census, Surveys and Other Sources

PERBANDINGAN DENGAN KABUPATEN LAIN

Regency Municipal Comparison

14



PENDUDUK

293 822 Jiwa

17



PENDUDUK MISKIN

21 150 Jiwa

PENDUDUK MISKIN TERBANYAK

KABUPATEN BONE

79 570 Jiwa

PENDUDUK TERBANYAK

KOTA MAKASSAR

1 508 154 Jiwa

<https://www.wutimurkab.go.id>

ULASAN

DESCRIPTION

Penduduk

Pada tahun 2018 jumlah penduduk Propinsi Sulawesi Selatan mencapai 8.771.970 jiwa. Angka ini meningkat dibanding tahun sebelumnya yang mencapai 8.690.294. Jumlah penduduk terbesar berada di Kota Makassar sebanyak 1.508.154 jiwa. Jumlah penduduk kabupaten Luwu Timur berada di urutan ke 14 dari seluruh kabupaten/kota di propinsi Sulawesi Selatan. Jika di bandingkan dengan kabupaten/kota di wilayah Luwu Raya, Kabupaten Luwu Timur menduduki tempat ke tiga setelah Kabupaten Luwu dan Luwu Utara.

Population

In 2018 population in Sulawesi Selatan Province reached 8.771.970 person. This is increased from last years that reached 8.690.294. The biggest population is in Makassar City with population reached 1.508.154 person. Population in Luwu Timur Regency in place 14th in South Sulawesi Province. If we compared with district in Luwu Raya, Population in Luwu Timur regency in place 3th after Luwu and Luwu Utara Regency.

Kemiskinan

Jumlah penduduk miskin di propinsi Sulawesi Selatan pada tahun 2018 mencapai 792,64 ribu jiwa. Angka ini menurun dibanding tahun sebelumnya. Jumlah penduduk miskin di Kabupaten Luwu Timur pada tahun 2018 mencapai 21,15 ribu jiwa. Angka ini juga menurun dibanding tahun sebelumnya. Dibandingkan dengan

Proverty

Proverty population in South Sulawesi Province in 2018 reached 792,64 thousand people. It is decreased than last years. Poverty population in Luwu Timur Regency in 2018, reached 21,15 thousand person. This is decreased than last years. Luwu Timur Regency place in 17th than all district in South Sulawesi Province.

jumlah penduduk miskin kabupaten/kota lainnya, Kabupaten Luwu Timur menduduki peringkat 17 penduduk miskin terbanyak di Propinsi Sulawesi Selatan.

<https://luwutimurkab.bps.go.id>

Tabel 13.1 Jumlah Penduduk Menurut Kabupaten/Kota di Provinsi Sulawesi Selatan (jiwa), 2014–2018
Table 13.1 Population by Regency/City in Sulawesi Selatan Province (person), 2014–2018

Kabupaten/Kota Regency/City	2014	2015	2016	2017	2018
(1)	(2)	(3)	(4)	(5)	(6)
Kabupaten/Regency					
01. Kepulauan Selayar	128 744	130 199	131 605	133 003	134 280
02. Bulukumba	407 775	410 485	413 229	415 713	418 326
03. Bantaeng	182 283	183 386	184 517	185 581	186 612
04. Jeneponto	353 287	355 599	357 807	359 787	361 793
05. Takalar	283 762	286 906	289 978	292 983	295 892
06. Gowa	709 386	722 702	735 493	748 200	760 607
07. Sinjai	236 497	238 099	239 689	241 208	242 672
08. Maros	335 596	339 300	342 890	346 383	349 822
09. Pangkep	320 293	323 597	326 700	329 791	332 674
10. Barru	170 316	171 217	171 906	172 767	173 623
11. Bone	738 515	742 912	746 973	751 026	754 894
12. Soppeng	225 709	226 116	226 305	226 466	226 770
13. Wajo	391 980	393 218	394 495	395 583	396 810
14. Sidrap	286 610	289 787	292 985	296 125	299 123
15. Pinrang	364 087	366 789	369 595	372 230	374 583
16. Enrekang	198 194	199 998	201 614	203 320	204 827
17. Luwu	347 096	350 218	353 277	356 305	359 209
18. Tana Toraja	227 588	228 984	230 195	231 519	232 821
22. Luwu Utara	299 989	302 687	305 372	308 001	310 470
25. Luwu Timur	269 405	275 595	281 822	287 874	293 822
26. Toraja Utara	224 003	225 516	226 988	228 414	229 798
Kota/City					
71. Kota Makassar	1 429 242	1 449 401	1 469 601	1 489 011	1 508 154
72. Kota Pare Pare	136 903	138 699	140 423	142 097	143 710
73. Kota Palopo	164 903	168 894	172 916	176 907	180 678
Sulawesi Selatan	8 432 163	8 520 304	8 606 375	8 690 294	8 771 970

Sumber : Proyeksi Penduduk Indonesia 2010-2035
 Source : Indonesian Projection 2010-2035

Tabel 13 2 Jumlah Penduduk Miskin Menurut Kabupaten/Kota di Provinsi Sulawesi Selatan (ribu jiwa), 2014–2018
Table *Population of Poor People by Regency/City in Sulawesi Selatan Province (thousand person), 2014–2018*

Kabupaten/Kota Regency/City	2014	2015	2016	2017	2018
(1)	(2)	(3)	(4)	(5)	(6)
Kabupaten/Regency					
01 Kepulauan Selayar	16,95	16,90	17,21	17,62	17,59
02 Bulukumba	34,19	33,36	33,25	33,10	31,25
03 Bantaeng	17,66	17,55	17,53	17,91	17,20
04 Jeneponto	54,15	53,87	55,32	55,35	55,95
05 Takalar	27,37	27,12	27,05	26,99	26,57
06 Gowa	57,03	59,47	61,52	62,77	59,34
07 Sinjai	22,63	21,99	22,51	22,25	22,48
08 Maros	40,13	40,08	39,02	38,50	35,97
09 Pangkep	52,60	53,85	52,86	53,38	50,12
10 Barru	16,60	16,10	16,24	16,76	15,68
11 Bone	80,46	75,01	75,09	77,13	79,57
12 Soppeng	19,78	18,88	19,12	18,76	17,00
13 Wajo	30,34	30,08	29,46	29,19	29,73
14 Sidrap	16,72	16,03	15,92	15,72	15,41
15 Pinrang	29,92	30,51	31,28	31,43	32,94
16 Enrekang	27,60	27,60	26,98	26,71	22,53
17 Luwu	48,53	48,64	50,58	49,80	47,91
18 Tana Toraja	29,09	28,59	28,42	29,18	29,65
22 Luwu Utara	43,02	41,89	43,75	44,04	42,43
25 Luwu Timur	20,78	19,67	21,08	21,94	21,15
26 Toraja Utara	33,88	34,37	33,02	32,85	30,68
Kota/City					
71 Kota Makassar	64,23	63,24	66,78	68,19	66,22
72 Kota Pare Pare	8,07	8,41	8,02	8,07	8,01
73 Kota Palopo	14,59	14,51	15,02	15,44	14,27
Sulawesi Selatan	806,32	797,72	807,03	813,07	792,64

Sumber : Survei Sosial Ekonomi Nasional
 Source : National Socio Economic Survey

Tabel 12.3
Table 12.3
Laju Pertumbuhan Produk Domestik Regional Bruto Atas Dasar Harga Konstan 2010 Menurut Kabupaten/Kota di Provinsi Sulawesi Selatan(persen), 2014-2018
Growth Rate of Gross Regional Domestic Product at 2010 Constant Market Prices by Regency/City in Sulawesi Selatan Province(percen), 2014-2018

Kabupaten/Kota Regency/City	2014	2015	2016	2017*	2018**
(1)	(2)	(3)	(4)	(5)	(6)
Kabupaten/Regency					
01 Kepulauan Selayar	9,01	8,83	7,35	7,61	8,77
02 Bulukumba	8,54	5,62	6,77	6,89	5,05
03 Bantaeng	8,33	6,64	7,39	7,31	8,08
04 Jeneponto	7,93	6,54	8,32	8,25	6,30
05 Takalar	9,76	8,42	9,61	7,37	6,65
06 Gowa	7,17	6,79	7,57	7,21	7,11
07 Sinjai	6,98	7,55	7,09	7,23	7,49
08 Maros	4,73	8,44	9,50	6,81	6,19
09 Pangkep	10,41	7,63	8,31	6,6	4,76
10 Barru	7,35	6,32	6,01	6,48	7,08
11 Bone	9,53	8,30	9,01	8,41	8,90
12 Soppeng	6,89	5,11	8,11	8,29	8,15
13 Wajo	9,67	7,06	4,96	5,21	1,07
14 Sidrap	7,87	8,03	8,77	7,09	5,02
15 Pinrang	8,11	8,24	7,44	7,84	6,91
16 Enrekang	5,99	6,91	7,63	6,84	3,12
17 Luwu	8,81	7,26	7,88	6,79	6,85
18 Tana Toraja	6,80	6,85	7,29	7,47	7,93
22 Luwu Utara	8,82	6,67	7,49	7,60	8,42
25 Luwu Timur	8,10	6,42	1,58	3,07	3,44
26 Toraja Utara	7,64	7,76	8,01	8,22	8,11
Kota/City					
71 Kota Makassar	7,39	7,55	8,03	8,20	8,42
72 Kota Pare Pare	6,33	6,30	6,87	6,97	5,58
73 Kota Palopo	7,05	6,47	6,95	7,17	7,52
Sulawesi Selatan	7.54	7.19	7.42	7.21	7.07

*) : Angka Sementara/Provisional Figures

***) : Angka Sangat Sementara/Very Provisional Figures

Sumber : Diolah dari Hasil Sensus, Survei dan Berbagai Sumber Lain

Source : Based On Census, Sueveys and Other Sources

DATA

MENCERDASKAN BANGSA



BADAN PUSAT STATISTIK KABUPATEN LUWU TIMUR

Jl. Soekarno-Hatta, Puncak Indah, Malili, Luwu Timur, Sulawesi Selatan

Telp: (0474) 3220038 E-mail: bps7325@bps.go.id