



Katalog : 1102001.7314



KABUPATEN
SIDENRENG RAPPANG
DALAM ANGKA
*SIDENRENG RAPPANG REGENCY
IN FIGURES*



2019



BADAN PUSAT STATISTIK
KABUPATEN SIDENRENG RAPPANG

STATISTICS OF SIDENRENG RAPPANG REGENCY




KABUPATEN
SIDENRENG RAPPANG
DALAM ANGKA

*SIDENRENG RAPPANG REGENCY
IN FIGURES*



2019

<https://sidrapkab.bps.go.id>



Sidenreng Rappang Dalam Angka

Sidenreng Rappang Regency in Figures

2019

ISSN : 2528-5831

No. Publikasi/Publication Number: 73140.1403

Katalog/Catalog: 1102001.7314

Ukuran Buku/Book Size: 14,8 cm x 21 cm

Jumlah Halaman/Number of Pages: xxxvi + 328 halaman/pages

Naskah/Manuscript:

Badan Pusat Statistik Kabupaten Sidenreng Rappang

BPS-Statistics of Sidenreng Rappang Regency

Gambar cover oleh/Cover Designed by:

-Badan Pusat Statistik Kabupaten Sidenreng Rappang

BPS-Statistics of Sidenreng Rappang Regency

Ilustrasi cover/Cover Illustration:

PLTB Sidrap / *Sidrap Wind Farm*,Desa Lainungan Kecamatan Watang Pulu

Diterbitkan oleh/Published by:

- BPS Kabupaten Sidenreng Rappang

BPS-Statistics of Sidenreng Rappang Regency

Dicetak oleh/Printed by: Percetakan Cemerlang Makassar

**Dilarang mengumumkan, mendistribusikan, mengomunikasikan, dan/atau
menggandakan sebagian atau seluruh isi buku ini untuk tujuan komersial tanpa izin
tertulis dari Badan Pusat Statistik**

*Prohibited to announce, distribute, communicate, and/or copy part or all of this book
for commercial purpose without permission from BPS-Statistics Indonesia*

Tim Penyusun

**Kabupaten Sidenreng Rappang Dalam Angka
Tahun 2019**

Pengarah:

Misbahuddin, S.E.

Penanggung Jawab Umum:

Misbahuddin, S.E.

Penanggung Jawab Teknis:

Ir. Sri Harjanti

Editor:

Misbahuddin, S.E.

Ir. Sri Harjanti

Adzan Wahidin, S.S.T

Penulis dan Pengolahan Data:

Ir. Sri Harjanti

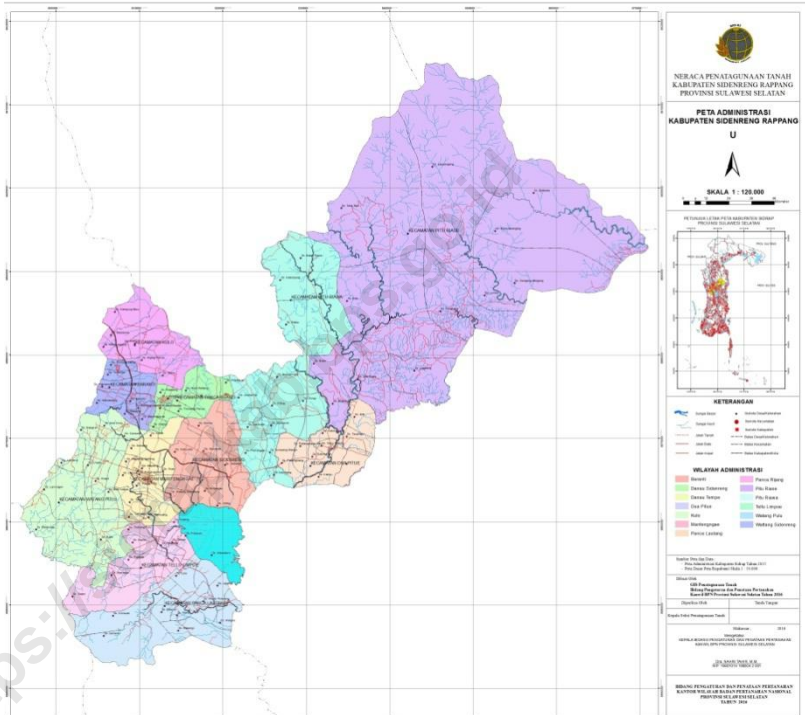
Adzan Wahidin, S.S.T

Desain/Layout:

Adzan Wahidin, S.S.T

PETA WILAYAH KABUPATEN SIDENRENG RAPPANG

MAP OF SIDENRENG RAPPANG REGENCY



<https://sidrapkab.bps.go.id>

KEPALA BPS KABUPATEN SIDENRENG RAPPANG
CHIEF STATISTICIAN OF SIDENRENG RAPPANG REGENCY



Misbahuddin, SE.

<https://sidrapkab.bps.go.id>



KATA PENGANTAR

Kabupaten Sidenreng Rappang Dalam Angka 2019 merupakan publikasi tahunan yang diterbitkan oleh BPS Kabupaten Sidenreng Rappang. Disadari bahwa publikasi ini belum sepenuhnya memenuhi harapan pihak pemakai data khususnya para perencana, namun diharapkan dapat membantu melengkapi penyusunan rencana pembangunan di Kabupaten Sidenreng Rappang.

Publikasi ini dapat terwujud berkat kerja sama dan bantuan dari berbagai pihak baik instansi pemerintah maupun swasta. Kepada semua pihak yang telah memberikan bantuan disampaikan penghargaan dan terima kasih yang sebesar –besarnya.

Walaupun publikasi ini telah disiapkan sebaik-baiknya, namun disadari masih ada kekurangan dan kesalahan yang terjadi. Untuk perbaikan publikasi ini, tanggapan dan saran yang bersifat konstruktif dari para pemakai sangat diharapkan.

Sidenreng Rappang, 10 Agustus 2019
Kepala BPS
Kabupaten Sidenreng Rappang

Misbahuddin, SE

<https://sidrapkab.bps.go.id>



PREFACE

Sidenreng Rappangin Figures 2019 is an annual publication written by Statistics of Sidenreng Rappang Regency. Honestly, this publication has not been perfect yet and as well as user's hope, especially for the stakeholders yet, but hopefully it can help to equip compilation of development planning in this new regency.

This comprehensive publication has been made possible with the assistance and contribution from several governmental institutions and private organizations. To all parties who have been involved in the preparation of this publication, I would like to express my sincerest appreciation and gratitude.

Comments and constructive suggestions for the improvement of this publication are always welcome.

*Sidenreng Rappang, 10 Agustus 2019
Chief Statistician of
Sidenreng Rappang Regency*

Misbahuddin, SE

<https://sidrapkab.bps.go.id>

DAFTAR ISI/CONTENTS

halaman
page

Peta Wilayah Kabupaten Sidenreng Rappang.....	iii
<i>Map Of Sidenreng Rappang Regency.....</i>	iii
Kepala BPS Kabupaten Sidenreng Rappang.....	v
<i>Chief Statistician Of Sidenreng Rappang Regency.....</i>	v
Kata Pengantar.....	vii
<i>Preface.....</i>	vii
Daftar Isi/Contents.....	xi
Daftar Tabel/ <i>List Of Tables.....</i>	xiii
Daftar Gambar/ <i>List Of Figures.....</i>	xxxiii
Penjelasan Umum/ <i>Explanatory Notes.....</i>	xxxvii
1 Geografi , Iklim dan Luas Wilayah	
Geography, Climate and Area.....	1
1.1 Geografi dan Iklim/ <i>Geography and Climate.....</i>	10
1.2 Luas Wilayah/ <i>Area.....</i>	Error! Bookmark not defined.
2 Pemerintahan/ <i>Government.....</i>	27
2.1 Wilayah Administratif/ <i>Administrative Area.....</i>	33
2.2 Dewan Perwakilan Rakyat Daerah/ <i>The Regional House Of Representative.....</i>	34
2.3 Pegawai Negeri Sipil/ <i>Civil Servants.....</i>	34
3 Kependudukan dan Ketenagakerjaan/ <i>Population and Employment.....</i>	47
3.1 Kependudukan/ <i>Population.....</i>	57
3.2 Ketenagakerjaan/ <i>Employment.....</i>	58
4 Sosial/ <i>Social.....</i>	73
4.1 Pendidikan/ <i>Education.....</i>	94
4.2 Agama/ <i>Religion.....</i>	95
4.2 Kesehatan/ <i>Health.....</i>	95
4.4 Kriminalitas/ <i>Crime.....</i>	96
4.5 Sosial/ <i>Social.....</i>	96

4.5	Garis Kemiskinan/ <i>Poverty Line</i>	97
5	Pertanian/ <i>Agriculture</i>	Error! Bookmark not defined.
5.1	Tanaman Pangan/ <i>Food Crops</i>	168
5.2	Hortikultura/ <i>Horticulture</i>	169
5.3	Tanaman Perkebunan/ <i>Plantation Crops</i>	170
5.4	Peternakan/ <i>Livestock</i>	171
5.5	Perikanan/ <i>Fishery</i>	171
5.6	Kehutanan/ <i>Forestry</i>	172
6	Industri, Pertambangan, Energi, dan Konstruksi/ <i>Industry, Mining, Energy, And Construction</i>	217
6.1	Industri Pengolahan/ <i>Manufacturing Industry</i>	222
6.2	Air/ <i>Water</i>	223
6.3	Listrik/ <i>Electricity</i>	224
7	Perdagangan/ <i>Trade</i>	233
7.1	Perdagangan/ <i>Trade</i>	238
7.2	Koperasi/ <i>Cooperatives</i>	238
7.3	Bulog/ <i>Bulog</i>	239
8	Hotel dan Pariwisata/ <i>Hotel and Tourism</i>	245
8.1	Hotel/ <i>Hotel</i>	252
8.2	Pariwisata/ <i>Tourism</i>	253
9	Transportasi dan Komunikasi/ <i>Transportation and Communication</i>	263
9.1	Transportation/ <i>Transportasi</i>	266
9.2	Kantor Post/ <i>Post Office</i>	267
10	Keuangan Daerah dan Harga/ <i>Local Finance and Price</i>	275
10.1	Keuangan Daerah/ <i>Local Finance</i>	278
10.2	Perbankan/ <i>banking</i>	278
11	Pengeluaran Penduduk dan Konsumsi Makanan/ <i>Population Expenditure and Food Consumption</i>	290
12	Pendapatan Regional/ <i>Regional Income</i>	301
13	Perbandingan Antar Kabupaten/Kota/ <i>Regency/Municipal Comparison</i>	317

Daftar Tabel/List Of Tables

halaman
page

1	GEOGRAFI DAN IKLIM/<i>GEOGRAPHY AND CLIMATE</i>	
1.1	GEOGRAFI/<i>GEOGRAPHY</i>	
1.1.1	Luas Wilayah Menurut Kecamatan di Kabupaten Sidenreng Rappang, 2018/ <i>Total Area by Sub Districts in Sidenreng Rappang Regency 2018</i>	14
1.1.2	Penggunaan Lahan Menurut Kecamatan Di Kabupaten Sidenreng Rappang Tahun 2018/ <i>Type Of Land Uses By Subdistrict In Sidenreng Rappang Regency, 2018</i>	15
1.1.3	Tinggi Wilayah di Atas Permukaan Laut (DPL) Menurut Kabupaten/Kota di Kabupaten Sidenreng Rappang, 2018/ <i>Height Above Mean Sea Level (AMSL) by Regency/City in Sidenreng Rappang Regency, 2018</i>	18
1.1.4	Jarak dari ibukota Kecamatan ke ibukota kabupaten di Kabupaten Sidenreng Rappang, 2018/ <i>Distance between Subdistrict Capital and Regency Capital in Sidenreng Rappang Regency (km), 2018</i>	19
1.1.5	Topografi Wilayah Kabupaten Sidenreng Rappang, 2018/ <i>Topography Area of Sidenreng Rappang Regency, 2018</i>	20
1.1.6	Jenis Tanah yang Terdapat di Kabupaten Sidenreng Rappang, 2018/ <i>Type of Lands in Sidenreng Rappang Regency, 2018</i>	21
1.1.7	Nama Sungai, Panjang, Lebar dan Kedalaman Sungai di Kabupaten Sidenreng Rappang, 2018/ <i>Name of Rivers, Length, Width and Depth of Rivers in Sidenreng Rappang Regency, 2018</i>	22
1.2	IKLIM/<i>CLIMATE</i>	
1.2.1	Suhu udara dan Kelembaban Udara Setiap Bulan di Sidenreng Rappang, 2018/ <i>Temperature and Air Humidity by Month in Sidenreng Rappang Regency, 2018</i>	

1.2.2	Kecepatan Angin dan Penyinaran Matahari Menurut Bulan di Kabupaten Sidenreng Rappang, 2018/ <i>Wind Velocity and Duration of Sunshine by Month in Sidenreng Rappang Regency, 2018</i>	24
1.2.3	Jumlah Curah Hujan dan Hari Hujan Menurut Bulan di Kabupaten Sidenreng Rappang, 2018/ <i>Amount of Precipitation and Number of Rainy Days by Month in Sidenreng Rappang Regency, 2018</i>	25
2	PEMERINTAHAN/GOVERNMENT	
2.1	WILAYAH ADMINISTRATIF/ADMINISTRATIVE AREA	
2.1.1	Jumlah Desa/Kelurahan Menurut Kecamatan di Kabupaten Sidenreng Rappang, 2018/ <i>Number of Villages by Regency in Sidenreng Rappang Regency, 2018</i>	37
2.2	DEWAN PERWAKILAN RAKYAT DAERAH/THE REGIONAL HOUSE OF REPRESENTATIVE	
2.2.1	Jumlah Anggota Dewan Perwakilan Rakyat Daerah Menurut Partai Politik dan Jenis Kelamin di Kabupaten Sidenreng Rappang, 2018/ <i>Number of Members of The Regional House of Representatives by Political Parties and Sex in Sidenreng Rappang Regency, 2018</i>	38
2.3	PEGAWAI NEGERI SIPIL/CIVIL SERVANTS	
2.3.1	Jumlah Pegawai Negeri Sipil Daerah Menurut Dinas/Instansi Pemerintah dan Jenis Kelamin di Kabupaten Sidenreng Rappang, 2018/ <i>Number of Civil Servants by Institution/Office and Sex in Sidenreng Rappang Regency, 2018</i>	39
2.3.2	Jumlah Pegawai Negeri Sipil Menurut Pendidikan Tertinggi yang Ditamatkan dan Jenis Kelamin di Kabupaten Sidenreng Rappang, 2018/ <i>Number of Civil Servants by Educational Attainment and Sex in Sidenreng Rappang Regency, 2018</i>	43
2.3.3	Jumlah Pegawai Negeri Sipil Menurut Golongan Kepangkatan dan Jenis Kelamin di Kabupaten Sidenreng Rappang, 2018/ <i>Number of Civil Servants by Hierarchy and Sex in Sidenreng Rappang Regency, 2018</i>	44
3	KEPENDUDUKAN DAN KETENAGAKERJAAN/ POPULATION AND EMPLOYMENT	

3.1	KEPENDUDUKAN/<i>POPULATION</i>	ERROR! BOOKMARK NOT DEFINED.
3.1.1	Jumlah Penduduk dan Laju Pertumbuhan Penduduk Menurut Kecamatan di Kabupaten Sidenreng Rappang 2010, 2017, dan 2018/ <i>Population and Population Growth Rate by Sub Districts in Sidenreng Rappang Regency, 2010, 2017, and 2018</i>	62
3.1.2	Jumlah Penduduk dan Rasio Jenis Kelamin Menurut Kecamatan di Kabupaten Sidenreng Rappang Tahun 2018/ <i>Population and Sex Ratio by Sub Districts in Sidenreng Rappang Regency, 2018</i>	63
3.1.3	Distribusi dan Kepadatan Penduduk Menurut Kecamatan di Kabupaten Sidenreng Rappang, 2018/ <i>Population Distribution and Density by Subdistrict in Sidenreng Rappang Regency, 2018</i>	64
3.1.4	Jumlah Penduduk Menurut Kelompok Umur dan Jenis Kelamin di Kabupaten Sidenreng Rappang, 2018/ <i>Population by Age Group and Sex in Sidenreng Rappang Regency, 2018</i>	65
3.1.5	Jumlah Desa/ Kelurahan, Luas, Rumah Tangga, Penduduk, Kepadatan per-Desa, Kepadatan per-Km ² dan Rata-Rata Anggota Rumah Tangga, 2018/ <i>Number of Villages/Urban-Villages, Areas, Households, Population, Population Density and Average Household Size, 2018</i>	66
3.2	KETENAGAKERJAAN/<i>EMPLOYMENT</i>	
3.2.1	Jumlah Penduduk Berumur 15 Tahun Keatas Menurut Kabupaten/Kota dan Jenis Kegiatan Selama Seminggu yang Lalu di Kabupaten Sidenreng Rappang, 2018/ <i>Population Aged 15 Years and Over by Type of Activity During The Previous Week and sex in Sidenreng Rappang Regency, 2018</i>	68
3.2.2	Jumlah Penduduk Berumur 15 Tahun Keatas Menurut Pendidikan Tertinggi yang ditamatkan dan jenis kegiatan Selama Seminggu yang Lalu di Kabupaten Sidenreng Rappang, 2018/ <i>Population Aged 15 Years and Over by Educational Attainment and Type of Activity During The Previous Week in Sidenreng Rappang Regency, 2018</i>	69
3.2.3	Jumlah Penduduk Berumur 15 Tahun Keatas yang Bekerja Selama Seminggu yang Lalu Menurut Kelompok Umur dan Jenis Kelamin di Kabupaten Sidenreng Rappang, 2018/ <i>Population Aged 15 Years and</i>	

	<i>Over Who Worked During the Previous Week by Age Group and Sex in Sidenreng Rappang Regency, 2018.....</i>	70
3.2.4	Jumlah Penduduk Berumur 15 Tahun Keatas yang Bekerja Selama Seminggu yang lalu menurut Lapangan Pekerjaan utama dan Jenis Kelamin di kabupaten Sidenreng Rappang, 2018/ <i>Population Aged 15 Years and Over Who Worked During the Previous Week by Main Industry and Sex in Sidenreng RappangRegency, 2018.....</i>	71
3.2.5	Jumlah Penduduk Berumur 15 Tahun Keatas yang bekerja selama seminggu yang lalu menurut jumlah jam kerja seluruhnya dan jenis kelamin Di Kabupaten Sidenreng Rappang, 2018 <i>Population Aged 15 Years and Over Who Worked During the Previous Week by Total Working Hours and Sex in Sidenreng RappangRegency, 2018.....</i>	72
3.2.6	Jumlah Penduduk Berumur 15 Tahun Ke Atas yang Bekerja Selama Seminggu yang Lalu Menurut Status Pekerjaan Utama dan Jenis Kelamin di Kabupaten Sidenreng Rappang, 2018/ <i>Population Aged 15 Years and Over Who Worked During the Previous Week by Main Employment Status and Sex in Sidenreng Rappang Regency, 2018</i>	73
3.2.7	Jumlah Pencari Kerja Terdaftar Menurut Tingkat Pendidikan Tertertinggi yang Ditamatkan dan Jenis Kelamin di Kabupaten Sidenreng Rappang, 2018/ <i>Number of Registered Job Applicants by Educational Attainment and Sex in Sidenreng Rappang Regency, 2018.....</i>	74
3.2.8	Penduduk Berumur 15 Tahun Keatas yang Menganggur menurut Pengalaman di Kabupaten Sidenreng Rappang 2018/ <i>Population 15 Years of Age and Over Who Were Unemployed by Working Experserce in Sidenreng Rappang Regency, 2018.....</i>	75
3.2.9	Penduduk Berumur 15 Tahun Keatas Yang Bekerja Selama Seminggu yang lalu menurut Lapangan pekerjaan utama di Kabupaten Sidenreng Rappang, 2018/ <i>Population 15 Years of Age and Over Who Worked During the Previous Week by Main Industry in Sidenreng Rappang Regency, 2018.....</i>	76

4 SOSIAL/SOCIAL

4.1 PENDIDIKAN/EDUCATION

- 4.1.1 Persentase Penduduk Usia 7–24 Tahun Menurut Jenis Kelamin, Kelompok Umur Sekolah, dan Partisipasi Sekolah di Kabupaten Sidenreng Rappang, 2018/*Percentage of Population Aged 7-24 Years by Sex, Age Group, and School Participation in Sidenreng Rappang Regency 2018*..... 100
- 4.1.2 Banyaknya Sekolah, Ruang Belajar, Kelas, Guru dan Murid Menurut Jenis Sekolah Negeri, 2018/*Number of Schools, Classrooms, Classes, Teachers and Students at General School by Educational Level, 2018* 98
- 4.1.3 Banyaknya Sekolah, Ruang Belajar, Kelas, Guru dan Murid Pada Taman Kanak-Kanak Menurut Kecamatan, 2018/ *Number of Schools, Classrooms, Classes, Teachers and Students by Subdistrict, 2018*....102
- 4.1.4 Banyaknya Sekolah, Ruang Belajar, Kelas, Guru dan Murid Pada Taman Kanak-Kanak Raudlatul Atfal (RA)/Bustanul Atfal(BA) Menurut Kecamatan, 2018/ *Number of Schools, Classrooms, Classes, Teachers and Students at Raudlatul Atfal (RA)/Bustanul Atfal(BA) by Subdistrict, 2018*..... 103
- 4.1.5 Jumlah Sekolah, Murid, Guru, dan Rasio Murid-Guru Sekolah Dasar (SD) Menurut Kecamatan di Kabupaten Sidenreng Rappang, 2018/*Number of Schools, Pupils, Teachers, and School-Teacher Ratio of Primary Schools by Subdistrict in Sidenreng Rappang Regency, 2018*104
- 4.1.6 Jumlah Sekolah, Murid, Guru, dan Rasio Murid-Guru Madrasah Ibtidaiyah (MI) Menurut Kecamatan di Kabupaten Sidenreng Rappang, 2018/*Number of Schools, Pupils, Teachers, and School-Teacher Ratio of Madrasah Ibtidaiyah (MI) by Subdistrict in Sidenreng Rappang Regency, 2018*..... 105
- 4.1.7 Jumlah Sekolah, Murid, Guru, dan Rasio Murid-Guru Sekolah Menengah Pertama Menurut Kecamatan di Kabupaten Sidenreng Rappang, 2018/*Number of Schools, Pupils, Teachers, and School-Teacher Ratio of Junior High Schools by Subdistrict in Sidenreng Rappang Regency, 2018*.....106

4.1.8	Jumlah Sekolah, Murid, Guru, dan Rasio Murid-Guru Madrasah Tsanawiyah (MTs) Menurut Kecamatan di Kabupaten Sidenreng Rappang, 2018/ <i>Number of Schools, Pupils, Teachers, and School-Teacher Ratio of Madrasah Tsanawiyah (MTs) by Subdistrict in Sidenreng Rappang Regency, 2018</i>	107
4.1.9	Jumlah Sekolah, Murid, Guru, dan Rasio Murid-Guru Sekolah Menengah Atas Menurut Kecamatan di Kabupaten Sidenreng Rappang, 2018/ <i>Number of Schools, Pupils, Teachers, and School-Teacher Ratio of Senior High Schools by Subdistrict in Sidenreng Rappang Regency, 2018</i>	108
4.1.10	Jumlah Sekolah, Murid, Guru, dan Rasio Murid-Guru Madrasah Aliyah Menurut Kecamatan di Kabupaten Sidenreng Rappang, 2018/ <i>Number of Schools, Pupils, Teachers, and School-Teacher Ratio of Senior High Schools by Subdistrict in Sidenreng Rappang Regency, 2018</i>	109
4.1.11	Banyaknya Latihan yang Dilaksanakan Sanggar Kegiatan Belajar (SKB) Kabupaten Sidenreng Rappang, 2018/ <i>Number of Training Organized by Sanggar Kegiatan Belajar (SKB) in Sidenreng Rappang Regency, 2018</i>	110
4.1.12	Banyaknya Perguruan Tinggi, Mahasiswa, Tenaga Pengajar/Dosen dan Mahasiswa Lulus di Kabupaten Sidenreng Rappang, 2015-2018/ <i>Number of Universities, Students, Lecturers and Alumnas in Sidenreng Rappang Regency, 2015-2018</i>	111

4.2 KESEHATAN/HEALTH

4.2.1	Jumlah Fasilitas Kesehatan Menurut Kecamatan di Kabupaten Sidenreng Rappang, 2018/ <i>Number of Health Facilities by By Sub Districts in Sidenreng Rappang Regency, 2018</i>	112
4.2.2	Jumlah Tenaga Kesehatan Menurut Kecamatan di Kabupaten Sidenreng Rappang, 2018/ <i>Number of Health Personel by By Sub Districts in Sidenreng Rappang Regency, 2018</i>	114
4.2.3	Jumlah Dokter Spesialis, Dokter Umum, dan Dokter Gigi Menurut Sarana Pelayanan Kesehatan di Kabupaten Sidenreng Rappang, 2018/ <i>Number</i>	

	<i>of Specialist Doctor, Generalist Doctor, and Dentist by Type of Health Facility in Sidenreng Rappang Regency 2018.....</i>	<i>115</i>
4.2.4	Persentase Balita Yang Pernah Mendapat Imunisasi Menurut Jenis Imunisasi di Kabupaten Sidenreng Rappang, 2014–2018/ <i>Percentage of Children Under Five Years Who Had Immunization by Type of Immunization in Sidenreng Rappang Regency, 2014–2018.....</i>	<i>116</i>
4.2.5	Jumlah Kasus 10 Penyakit Terbanyak di Kabupaten Sidenreng Rappang, 2018/ <i>Number of Cases of the 10 Most Diseases in Sidenreng Rappang Regency, Regency, 2018.....</i>	<i>117</i>
4.2.6	Jumlah Bayi Lahir, Bayi Berat Badan Lahir Rendah (BBLR), BBLR Dirujuk, dan Bergizi Buruk di Kabupaten Sidenreng Rappang, 2018/ <i>Number of Births, Babies with Low Birth Weights (LBW), Treated LBW, and Malnutrition Cases in Sidenreng Rappang Regency, 2018..</i>	<i>118</i>
4.2.7	Jumlah Ibu Hamil, Melakukan Kunjungan K1, Melakukan Kunjungan K4, Kurang Energi Kronis (KEK), dan Mendapat Tablet Zat Besi (Fe) di Kabupaten Sidenreng Rappang, 2014–2018/ <i>Number of Pregnant Women, Those with One Visit and four Visits of Antenatal Care, Chronic Energy Deficiency (CED), and Receiving Iron Supplement in Sidenreng Rappang Regency, 2014–2018.....</i>	<i>119</i>
4.2.8	Jumlah Remaja Usia 15-24 Tahun yang Mendapat Penyuluhan Tentang Kesehatan Reproduksi (Kespro), HIV/AIDS, dan Keluarga Berencana (KB) Menurut Kecamatan di Kabupaten Sidenreng Rappang, 2018/ <i>Number of Young People Aged 15 - 24 Who Had Counselling on Reproductive Health, HIV/AIDS, and Family Planning by Subdistrict in Sidenreng Rappang Regency, 2018.....</i>	<i>120</i>
4.2.9	Jumlah Kasus HIV/AIDS, IMS, DBD, Diare, TB, dan Malaria Menurut Kecamatan di Kabupaten Sidenreng Rappang, 2018/ <i>Number of Cases of HIV/AIDS, Sexually Transmitted Infection, Dengue Fever, Diarrhea, Tuberculosis (TB) and Malaria by Subdistrict in Sidenreng Rappang Regency, 2018.....</i>	<i>121</i>
4.2.10	Jumlah Klinik Keluarga Berencana (KKB) dan Pos Pelayanan Keluarga Berencana Desa (PPKBD) Menurut Kecamatan di Kabupaten Sidenreng Rappang, 2018/ <i>Number of Family Planning Clinics and</i>	

	<i>Village Family Planning Service Units by Subdistrict in Sidenreng Rappang Regency, 2018</i>	122
4.2.11	Jumlah Pasangan Usia Subur dan Peserta KB Aktif Menurut Kecamatan di Kabupaten Sidenreng Rappang, 2018/ <i>Number of Eligible Couples and Family Planning Participants by Sub Districts in Sidenreng Rappang Regency, 2018</i>	123
4.3	AGAMA/RELIGION	
4.3.1	Banyaknya Tempat Ibadah Menurut Kecamatan dan Agama di Kabupaten Sidenreng Rappang, 2018/ <i>Number of Worship Facilities by Subdistrict and Religion in Sidenreng Rappang Regency, 2018</i>	125
4.3.2	Banyaknya Banyaknya Nikah, Talak dan Cerai Menurut Kecamatan di Kabupaten Sidenreng Rappang, 2018/ <i>Number of Marriages, Separates and Divorces by Subdistrict in Sidenreng Rappang Regency, 2018</i>	126
4.3.3	Banyaknya Jamaah Haji yang Diberangkatkan ke Tanah Suci Menurut Kecamatan dan Jenis Kelamin di Kabupaten Sidenreng Rappang, 2018/ <i>Number of Moslem Pilgrims who Departured for Mecca by Subdistrict and Sex in Sidenreng Rappang Regency, 2018</i>	127
4.3.4	Banyaknya Jamaah Haji yang Diberangkatkan ke Tanah Suci Menurut Kelompok Umur di Kabupaten Sidenreng Rappang, 2016-2018/ <i>Number of Moslem Pilgrims who Departured for Mecca by Age Group in Sidenreng Rappang Regency, 2016-2018</i>	128
4.3.5	Banyaknya Jamaah Haji yang Diberangkatkan ke Tanah Suci Menurut Tingkat Pendidikan di Kabupaten Sidenreng Rappang, 2017-2018/ <i>Number of Moslem Pilgrims who Departured for Mecca by Educational Level in Sidenreng Rappang Regency, 2017-2018</i>	129
4.3.6	Banyaknya Jamaah Haji yang Diberangkatkan ke Tanah Suci Menurut Jenis Pekerjaan di Kabupaten Sidenreng Rappang, 2016-2018/ <i>Number of Moslem Pilgrims who Departured for Mecca by Type of Occupations in Sidenreng Rappang Regency, 2016-2018</i>	130

4.3.7	Banyaknya Penyuluh Agama PNS Menurut Kecamatan di Kabupaten Sidenreng Rappang, 2018 <i>Number of Religion Counselors by Subdistrict in Sidenreng Rappang Regency, 2018</i>	131
4.3.8	Banyaknya Tanah Wakaf Menurut Kecamatan dan Status Tanah di Kabupaten Sidenreng Rappang 2018/ <i>Number of Donated Lands for Religious Use by Subdistrict in Sidenreng Rappang Regency, 2018</i>	132
4.3.9	Banyaknya Hewan Qurban Menurut Kecamatan di Kabupaten Sidenreng Rappang, 2018/ <i>Number of Sacrificial Animals for Celebrating Iedul Adha by Subdistrict in Sidenreng Rappang Regency, 2018</i>	133
4.4	KRIMINALITAS/CRIME	
4.4.1	Banyaknya Perkara Pidana yang telah Diselesaikan di Kabupaten Sidenreng Rappang, 2018/ <i>Number of Solved CriminalCases in Sidenreng Rappang Regency, 2018</i>	134
4.4.2	Banyaknya Narapidana Menurut Status Penahanan dan Jenis Kelamin pada Akhir Tahun di Kabupaten Sidenreng Rappang, 2018/ <i>Number of Convicts by Detention Status and Sex at the End of Year in Sidenreng Rappang Regency, 2018</i>	135
4.4.3	Banyaknya Narapidana Menurut Jenis Kejahatan dan Golongan Pelanggaran di Kabupaten Sidenreng Rappang, 2018/ <i>Number of Convicts by Type of Crimes and Category of Offences in Sidenreng Rappang Regency, 2018</i>	136
4.4.4	Banyaknya Narapidana yang Masuk dan Keluar per-Bulan pada Rumah Tahanan di Kabupaten Sidenreng Rappang, 2018/ <i>Number of Monthly Incoming and Outgoing Convicts in Penitentiary of Sidenreng Rappang Regency, 2018</i>	137
4.4.5	Banyaknya Narapidana yang Mendapat Remisi Menurut Besarnya Remisi dan Jenis Remisi di Kabupaten Sidenreng Rappang, 2018/ <i>Number of Given Remission Convicts by Length of Remission and Type of Remissions in Sidenreng Rappang Regency, 2018</i>	138
4.4.6	Banyaknya Narapidana yang Dibina di Luar Tahanan Menurut Jenis Binaan dan Golongan Narapidana di Kabupaten Sidenreng	

	<i>Rappang, 2018/ Number of Trained Convicts Outside Detention by Type of Training and Category of Convict in Sidenreng Rappang Regency, 2018</i>	139
4.4.7	Banyaknya Perkara Pidana yang Masuk dan Diputus per-Bulan oleh Pengadilan Negeri Sidenreng Rappang, 2018/ <i>Number of Monthly Criminal Cases Brought to Court and Issued in Sidenreng Rappang Regency, 2018</i>	140
4.4.8	Banyaknya Perkara Perdata yang Masuk dan Diputus per-Bulan oleh Pengadilan Negeri Sidenreng Rappang, 2018/ <i>Number of Monthly Civil Cases Brought to Court and Issued in Sidenreng Rappang Regency, 2018</i>	141
4.4.9	Jumlah Tindak Pidana Menurut Kepolisian Sektor di Kabupaten Sidenreng Rappang, 2015–2018/ <i>Number of Reported Criminal Cases by Subdistrict Police Office in Sidenreng Rappang Regency, 2015-2018</i>	142
4.4.10	Persentase Penyelesaian Tindak Pidana Menurut Kepolisian Resort di Kabupaten Sidenreng Rappang, 2015–2018/ <i>Percentage of Crime Clearance Rate by District Pollice Office in Sidenreng Rappang Regency, 2015–2018</i>	143
4.4.11	Banyaknya Kejahatan yang Terjadi Menurut Kecamatan di Kabupaten Sidenreng Rappang, 2018/ <i>Number of Crimes by Subdistrict in Sidenreng Rappang Regency, 2018</i>	144
4.4.12	Banyaknya Kecelakaan Lalu Lintas di Kabupaten Sidenreng Rappang, 2018/ <i>Number of Traffic Accidents in Sidenreng Rappang Regency, 2018</i>	148
4.4.13	Banyaknya Pelanggaran Lalu Lintas di Kabupaten Sidenreng Rappang, 2018/ <i>Number of Traffic Violations in Sidenreng Rappang Regency, 2018</i>	149
4.5	Sosial/Social	
4.5.1	Banyaknya Sasaran Program Pembangunan di Bidang Kesejahteraan Sosial di Kabupaten Sidenreng Rappang, 2018/ <i>Number of Targets of Society Welfare Development Programs in Sidenreng Rappang Regency, 2018</i>	150

4.5.2	Banyaknya Permasalahan Kesejahteraan Sosial di Kabupaten Sidenreng Rappang, 2018/ <i>Number of Social Welfare Problems in Sidenreng Rappang Regency, 2018</i>	151
4.6	Kemiskinan/Poverty	
4.6.1	Garis Kemiskinan dan Penduduk Miskin di Kabupaten Sidenreng Rappang, 2014–2018.....	152
5	PERTANIAN/AGRICULTURE	
5.1	TANAMAN PANGAN/FOOD CROPS	
5.1.1	Luas Lahan Sawah Menurut Kecamatan dan Jenis Pengairan di Kabupaten Sidenreng Rappang (hektar), 2017/ <i>Area of Wetland by Sub Districts and Type of Irrigation in Sidenreng Rappang Regency, 2017</i>	174
5.1.2	Luas Lahan Sawah Menurut Kecamatan dan Frekuensi Penanaman Padi Menurut Kecamatan di Kabupaten Sidenreng Rappang (hektar), 2017/ <i>Wet Land Area by District and Frequency of Planting Paddy by District in Sidenreng Rappang Regency (Ha), 2017</i>	175
5.1.3	Luas Panen, Produksi dan Produktivitas Tanaman Padi Menurut Kecamatan di Kabupaten Sidenreng Rappang, 2017/ <i>Harvested Area, Production and Productivity of Paddy by District in Sidenreng Rappang Regency, 2017</i>	176
5.1.4	Luas Panen, Produksi dan Produktivitas Tanaman Jagung Menurut Kecamatan di Kabupaten Sidenreng Rappang, 2015/ <i>Harvested Area, Production and Productivity of Maize by District in Sidenreng Rappang Regency, 2015</i>	177
5.1.5	Luas Panen, Produksi dan Produktivitas Tanaman Ubi Kayu (Umbi Basah) Menurut Kecamatan di Kabupaten Sidenreng Rappang, 2015/ <i>Harvested Area, Production and Productivity of Cassavaby District in Sidenreng Rappang Regency, 2015</i>	178
5.1.6	Luas Panen, Produksi dan Produktivitas Tanaman Ubi Jalar (Umbi Basah) Menurut Kecamatan di Kabupaten Sidenreng Rappang, 2017/ <i>Harvested Area, Production and Productivity of Sweet Potatoe by District in Sidenreng Rappang Regency, 2017</i>	179

5.1.7	Luas Panen, Produksi dan Produktivitas Tanaman Kacang Tanah (Biji Kering) Menurut Kecamatan di Kabupaten Sidenreng Rappang, 2017/ <i>Harvested Area, Production and Productivity of Peanut by District in Sidenreng Rappang Regency, 2017</i>	180
5.1.8	Luas Panen, Produksi dan Produktivitas Tanaman Kacang Kedelai (Biji Kering) Menurut Kecamatan di Kabupaten Sidenreng Rappang, 2017/ <i>Harvested Area, Production and Productivity of Soybean by District in Sidenreng Rappang Regency, 2017</i>	181
5.1.9	Luas Panen, Produksi dan Produktivitas Tanaman Kacang Hijau (Biji Kering) Menurut Kecamatan di Kabupaten Sidenreng Rappang, 2017/ <i>Harvested Area, Production and Productivity of Mungbean by District in Sidenreng Rappang Regency, 2017</i>	181
5.1.10	Luas Lahan Tegal/Kebun, Ladang/Huma, dan Lahan yang Sementara Tidak Diusahakan Menurut Kecamatan di Kabupaten Sidenreng Rappang (hektar), 2017/ <i>Area of Dry Field/Garden, Shifting Cultivation, Land and Temporarily Unused Land by Subdistrict in Sidenreng Rappang Regency (hectar),</i>	183
5.1.11	Luas Panen Padi Sawah dan Padi Ladang Menurut Kecamatan di Kabupaten Sidenreng Rappang, 2017/ <i>Harvested Area of Wetland and Dryland Paddy by Subdistrict in Sidenreng Rappang Regency, 2017</i>	184
5.1.12	Luas Panen Jagung, Kedelai, Kacang Tanah, Kacang Hijau, Ubi Kayu, Ubi Jalar Menurut Kecamatan di Kabupaten Sidenreng Rappang, 2017/ <i>Harvested Area of Maize, Soybean, Peanut, Mungbean, Cassava, and Sweet Potato by Subdistrict in Sidenreng Rappang Regency, 2017</i>	185
5.1.13	Banyaknya Peralatan Pengolahan Lahan dan Penanaman Menurut Kecamatan di Kabupaten Sidenreng Rappang (Unit), 2017/ <i>Number of Agricultural Machines for Cultivating Soil and Planting by District in Sidenreng Rappang Regency (Unit), 2017</i>	186
5.1.14	Banyaknya Alat Pengendalian OPT Menurut Kecamatan di Kabupaten Sidenreng Rappang (Unit), 2018/ <i>Number of Agricultural Equipments for Controlling Pest by District in Sidenreng Rappang Regency (Unit), 2018</i>	187

5.1.15	Banyaknya Alat Pemanenan Menurut Kecamatan di Kabupaten Sidenreng Rappang (Unit), 2018/ <i>Number of Agricultural Equipments for Harvesting by District in Sidenreng Rappang Regency (Unit), 2018</i>	188
5.1.16	Banyaknya Alat Pertanian Pasca Panen Menurut Kecamatan di Kabupaten Sidenreng Rappang (Unit), 2018/ <i>Number of Post-Harvest Equipments by District in Sidenreng Rappang Regency (Unit), 2018</i> ...	189
5.2	HORTIKULTURA/HORTICULTURE	
5.2.1	Luas Panen Tanaman Sayuran Menurut Kecamatan dan Jenis Sayuran di Kabupaten Sidenreng Rappang, 2017/ <i>Harvested Area of Vegetables by Sub Districts and Kind of Plant in Sidenreng Rappang Regency, 2017</i>	191
5.2.2	Produksi Tanaman Sayuran Menurut Kecamatan dan Jenis Sayuran di Kabupaten Sidenreng Rappang, 2017/ <i>Production of Vegetables by Subdistrict and Kind of Plant in Sidenreng Rappang Regency, 2017</i> .	192
5.2.3	Luas Panen, Produksi dan Produktivitas Tanaman Sayur-Sayuran Menurut Kecamatan di Kabupaten Sidenreng Rappang, 2018/ <i>Harvested Area, Production and Productivity of Vegetables by District in Sidenreng Rappang Regency, 2018</i>	193
5.2.4	Produksi Buah-buahan Menurut Kecamatan dan Jenis Buah di Kabupaten Sidenreng Rappang, 2018/ <i>Production of Fruits by Subdistrict and Kind of Fruit in Sidenreng Rappang Regency, 2018</i> ..	201
5.3	PERKEBUNAN/ESTATE CROPS	
5.3.1	Luas Tanaman Perkebunan Menurut Kecamatan dan Jenis Tanaman di Kabupaten Sidenreng Rappang (hektar), 2017/ <i>Harvested Planted Area of Estate Crops by Subdistrict and Kind of Crop in Sidenreng Rappang Regency (hectare) 2017</i>	203
5.3.2	Produksi Tanaman Perkebunan Menurut Kecamatan dan Jenis Tanaman di Kabupaten Sidenreng Rappang (ton), 2017/ <i>Production of Estate Crops by Subdistrict and Kind of Crop in Sidenreng Rappang Regency (ton), 2017</i>	204

5.4 PETERNAKAN/LIVESTOCK

- 5.4.1 Populasi Ternak Menurut Kecamatan dan Jenis Ternak di Kabupaten Sidenreng Rappang, 2017/
Livestock Population by Subdistrict and Kind of Livestock in Sidenreng Rappang Regency, 2017..... 205
- 5.4.2 Populasi Populasi Unggas Menurut Kecamatan dan Jenis Unggas di Kabupaten Sidenreng Rappang, 2017/
Poultry Population by Subdistrict and Kind of Poultry in Sidenreng Rappang Regency, 2017..... 206
- 5.4.3 Jumlah Ternak yang Dipotong Menurut Kecamatan dan Jenis Ternak di Kabupaten Sidenreng Rappang, 2017/ *Livestock Slaughtered by Sub District and Kind of Livestock in Sidenreng Rappang Regency, 2017/ Poultry Population by Subdistrict and Kind of Poultry in Sidenreng Rappang Regency, 2017*..... 207

5.5 PERIKANAN/FISHERY

- 5.5.1 Jumlah Rumah Tangga Perikanan Tangkap Menurut Kecamatan dan Subsektor di Kabupaten Sidenreng Rappang, 2016 dan 2017/
Number of Fish Capture Households by Subdistrict and Subsector in Sidenreng Rappang Regency, 2016 and 2017..... 208
- 5.5.2 Produksi Perikanan Tangkap Menurut Kecamatan dan Subsektor di Kabupaten Sidenreng Rappang (ton), 2016 dan 2017/
Production of Fish Capture by Subdistrict and Subsector in Sidenreng Rappang Regency (ton), 2016 and 2017..... 209
- 5.5.3 Jumlah Rumah Tangga Perikanan Budidaya Menurut Kecamatan dan Jenis Budidaya di Kabupaten Sidenreng Rappang, 2017/
Number of Aquaculture Households by Subdistrict and Type of Aquaculture in Sidenreng Rappang Regency, 2017..... 210
- 5.5.4 Produksi Perikanan Tangkap Menurut Kecamatan dan Subsektor di Kabupaten Sidenreng Rappang (ton), 2017/
Production of Fish Capture by Subdistrict and Subsector in Sidenreng Rappang Regency (ton), 2017..... 211

5.5.5	Jumlah Perahu/Kapal Menurut Kecamatan dan Jenis Kapal di Kabupaten Sidenreng Rappang, 2017/ <i>Number of Fishing Boats by Subdistrict and Type of Boat in Sidenreng Rappang Regency</i> ,	212
-------	---	-----

5.6 KEHUTANAN/FORESTY

5.6.1	Luas Kawasan Hutan dan Perairan Menurut Kecamatan di Kabupaten Sidenreng Rappang (hektar), 2017/ <i>Forest and Inland Water Area by Subdistrict in Sidenreng Rappang Regency (hectare)</i> , 2017.....	213
5.6.2	Produksi Kayu Hutan Menurut Jenis Produksi di Kabupaten Sidenreng Rappang (m3), 2011–2015/ <i>Timber Production by Type of Product in Sidenreng Rappang Regency (m3), 2011–2015</i>	214
5.6.3	Realisasi Kegiatan penghijauan dan Reboisasi Menurut Kecamatan di Kabupaten Sidenreng Rappang (hektar), 2017/ <i>Forest and Inland Water Area by Subdistrict in Sidenreng Rappang Regency (hectare)</i> , 2017 (hectare),.....	215

6 INDUSTRI, AIR , DAN ENERGI/INDUSTRY,WATER AND ENERGY

6.1 INDUSTRI/INDUSTRY

6.1.1	Jumlah Perusahaan, Tenaga Kerja, dan Nilai Produksi Menurut Klasifikasi Industri di Kabupaten Sidenreng Rappang, 2017/ <i>Number of Establishment, Employees, and Production Value by Industrial Classification in Sidenreng Rappang Regency, 2017</i>	227
-------	--	-----

6.2 AIR/WATER

6.2.1	Jumlah Pelanggan dan Air yang Disalurkan Menurut Pelanggan di Kabupaten Sidenreng Rappang, 2018/ <i>Number of Customer and Distributed Clean Water by Type of Customers in Sidenreng Rappang Regency, 2018</i>	229
-------	--	-----

6.3 LISTRIK/ELECTRICITY

6.3.1	Daya Terpasang, Produksi, dan Distribusi Listrik PT. PLN (Persero) pada Cabang/Ranting PLN Menurut Kecamatan di Kabupaten Sidenreng Rappang, 2018/ <i>Installed Capacity, Production,</i>	
-------	---	--

	<i>and Distribution of Electricity of State Electricity Company at Branch Level by Sub Districts in Sidenreng Rappang Regency, 2018.....</i>	230
6.3.2	Jumlah Pelanggan Listrik Menurut Kecamatan di Kabupaten Sidenreng Rappang, 2016–2018/ Number of Registered Electricity Costumers by Subdistrict in Sidenreng Rappang Regency, 2016–2018,.....	231
7	PERDAGANGAN/TRADE	
7.1	Jumlah Perusahaan Menurut Bentuk Badan Hukum di Kabupaten Sidenreng Rappang, 2013–2017/ Number of Establishments by Type of Business Entity in Sidenreng Rappang Regency, 2013–2017.....	242
7.2	Jumlah Pedagang Menurut Kecamatan di Kabupaten Sidenreng Rappang, 2017/ Number of Merchants by Subdistrict in Sidenreng Rappang Regency, 2017.....	243
7.3	Jumlah Sarana Perdagangan Menurut Jenisnya di Kabupaten Sidenreng Rappang, 2013–2017/ Number of Trading Facilities by Type of Facility in Sidenreng Rappang Regency, 2013–2017.....	244
7.4	Jumlah Koperasi Menurut Jenis Koperasi dan Kecamatan di Kabupaten Sidenreng Rappang, 2017/ Number of Cooperatives by Type of Cooperative and Subdistrict in Sidenreng Rappang Regency, 2017.....	245
7.5	Realisasi Pengadaan dan Penyaluran Gabah/Beras oleh Dolog Sub Wilayah III Kabupaten Sidenreng Rappang, 2013 - 2017/ Realization of Procurement and Distribution Paddy/ Rice by Regional Board of Logisticts Sidenreng Rappang, 2013 -2017.....	246
8	HOTEL DAN PARIWISATA/HOTEL AND TOURISM	
8.1	HOTEL/HOTEL	
8.1.1	Jumlah Hotel dan Akomodasi Lainnya Menurut Klasifikasi di Kabupaten Sidenreng Rappang, 2014–2018/Number of Hotel and Other Accomodations by Classification in Sidenreng Rappang Regency, 2014–2018	257
8.1.2	Persentase Tingkat Penghunian Kamar Hotel dan Akomodasi Lainnya Menurut Jenis Hotel dan Bulan di Kabupaten Sidenreng Rappang, 2018/ Average Length of Stay of Foreign and Domestic Visitors by Month in Sidenreng Rappang Regency (day), 2018.....	258

8.1.3	Persentase Tingkat Penghunian Kamar Hotel dan Akomodasi Lainnya Menurut Jenis Hotel dan Bulan di Kabupaten Sidenreng Rappang, 2018/ <i>Room Occupancy Rate of Hotels and Other Accommodations by Type of Accommodation and Month in Sidenreng Rappang Regency, 2018</i>	259
8.2	PARIWISATA/TOURISM	
8.2.1	Jumlah Restoran/Rumah Makan Menurut Kecamatan di Kabupaten Sidenreng Rappang, 2016, 2017, dan 2018/ <i>Number of Restaurant by Subdistrict in Sidenreng Rappang Regency, 2016, 2017 and 2018</i> ..	260
8.2.2	Taman Wisata dan Jumlah pengunjung di Kabupaten Sidenreng Rappang 2018/ <i>Number of Restaurant by Subdistrict in Sidenreng Rappang Regency 2018</i>	261
9	TRANSPORTASI DAN KOMUNIKASI/ TRANSPORTATION AND COMMUNICATION	
9.1	TRANSPORTASI/TRANSPORTATION	
9.1.1	Panjang Jalan Menurut Kecamatan dan Pemerintahan yang Berwenang Mengelolanya di Kabupaten Sidenreng Rappang (km), 2018/ <i>Length of Roads by Sub Districts and Level of Government Authority in Sidenreng Rappang Regency (km), 2018</i>	270
9.1.2	Panjang Jalan Menurut Kecamatan dan Jenis Permukaan Jalan di Kabupaten Sidenreng Rappang (km), 2018/ <i>Length of Roads by Subdistrict and Type of Road Surface in Sidenreng Rappang Regency (km), 2018</i>	271
9.1.3	Panjang Jalan Menurut Kecamatan dan Kondisi Jalan di Kabupaten Sidenreng Rappang (km), 2018/ <i>Length of Roads by Subdistrict and Road Condition in Sidenreng Rappang Regency (km), 2018</i>	272
9.1.4	Jumlah Kendaraan Bermotor Menurut Kecamatan dan Jenis Kendaraan di Kabupaten Sidenreng Rappang, 2018/ <i>Number of Motor Vehicles by Subdistrict and Type of Vehicle in Sidenreng Rappang Regency, 2018</i>	273

9.2 KANTOR POS/POST OFFICE

- 9.2.1 Jumlah Kantor Pos Pembantu Menurut Kecamatan di Kabupaten Sidenreng Rappang, 2013–2017/*Number of Auxiliary Post Office by Subdistrict in Sidenreng Rappang Regency, 2013–2017*..... 274

10 KEUANGAN DAERAH DAN PERBANKAN/ LOCAL FINANCE AND BANKING

10.1 KEUANGAN DAERAH/LOCAL FINANCE

- 10.1.1 Realisasi Pendapatan Pemerintah Kabupaten Sidenreng Rappang Menurut Jenis Pendapatan (ribu rupiah), 2014–2017/*Actual Revenues of Government of Sidenreng Rappang Regency by Source of Revenues (thousand rupiahs), 2014–2017*..... 281
- 10.1.2 Realisasi Belanja Pemerintah Kabupaten Sidenreng Menurut Jenis Belanja (ribu rupiah), 2016–2017/ *Actual Expenditures of Government of Sidenreng Rappang Regency by Kind of Expenditures (thousand rupiahs),), 2016–2017*..... 283

10.2 PERBANKAN/BANKING

- 10.2.1 Perkembangan Dana yang Terhimpun dan Jumlah Penabung pada Bank Umum di Kabupaten Sidenreng Rappang 2016 -2017/ *Trend Value of Saving and Number of Accounts in Sidenreng Rappang Regency 2016 -2017*284
- 10.2.2 Nilai Perkreditan pada Bank Umum di Kabupaten Sidenreng Rappang, 2016-2017/ *Value of Credits to Commercial Banks in Sidenreng Rappa 2016-2017*..... 285
- 10.2.3 Penyaluran Kredit pada Bank Umum menurut Sektor di Kabupaten Sidenreng Rappang (Rp. 000)2016-2017/ *Distribution of Credit to Commercial Banks by Sector in Sidenreng Rappang Regency (Rp.000) 2016-2017*..... 286
- 10.2.4Kredit Perbankan Menurut Jenis kreditdan Sektor Ekonomi diKabupatenSidenreng Rappang (Rp. 000), 2016- 2017 / *Bank Credit By Types of Credit and Economic Sectors in in Sidenreng RappangRegency Thousand Rps) 2016-2017*.....287
- 10.2.5 Kredit Perbankan menurut Jenis Kredit di Kabupaten Sidenreng Rappang (Rp. Ribu), 2016-2017/ *Bank Credit by Types of Credit in Sidenreng Rappang Regency (000 Rp), 2016-2017*..... 289

11	PENGELUARAN PENDUDUK DAN KONSUMSI MAKANAN	
	POPULATION EXPENDITURE AND FOOD CONSUMPTION	
11.1	Rata-Rata Pengeluaran Per Kapita Sebulan (Rupiah) di Kabupaten Sidenreng Rappang, 2017/ <i>Monthly Average of Expenditure Per Capita Per Month Class in Sidenreng Rappang Regency, 2017.....</i>	297
12	PENDAPATAN REGIONAL/ REGIONAL INCOME	
12.1	Produk Domestik Regional Bruto Atas Dasar Harga Berlaku Menurut Lapangan Usaha di Kabupaten Sidenreng Rappang (miliar rupiah), 2015–2018/ <i>Gross Regional Domestic Product at Current Market Prices by Industry in Sidenreng Rappang Regency (billion rupiahs), 2015–2018.....</i>	312
12.2	Produk Domestik Regional Bruto Atas Dasar Harga Konstan Menurut Lapangan Usaha di Kabupaten Sidenreng Rappang (miliar rupiah), 2015–2018/ <i>Gross Regional Domestic Product at 2010 Constant Market Prices by Industry in Sidenreng Rappang Regency (billion rupiahs), 2015–2018.....</i>	313
12.3	Distribusi Persentase Produk Domestik Regional Bruto Atas Dasar Harga Berlaku Menurut Lapangan Usaha di Kabupaten Sidenreng Rappang (persen), 2015–2018/ <i>Percentage Distribution of Gross Regional Domestic Product at Current Market Prices by Industry in Sidenreng Rappang Regency (percent), 2015–2018.....</i>	314
12.4	Laju Pertumbuhan Produk Domestik Regional Bruto Atas Dasar Harga Konstan 2010 Menurut Lapangan Usaha di Kabupaten Sidenreng Rappang (miliar rupiah), 2015–2018/ <i>Growth Rate of Gross Regional Domestic Product at 2010 Constant Market Prices by Industry in Sidenreng Rappang Regency (billion rupiahs),.....</i>	315
12.5	Indeks Harga Implisit Produk Domestik Regional Bruto Menurut Lapangan Usaha di Kabupaten Sidenreng Rappang (2010=100), 2015–2018/ <i>Implicit Price Index of Gross Regional Domestic Product by Industry in Sidenreng Rappang Regency (2010=100), 2015–2018.....</i>	316
12.6	Laju Implisit Produk Domestik Regional Bruto Menurut Lapangan Usaha di Kabupaten Sidenreng Rappang, 2015–2018/ <i>Implicit</i>	

	<i>Growth Rate of Gross Regional Domestic Product by Industry in Sidenreng Rappang Regency, 2015–2018.....</i>	317
13	PERBANDINGAN ANTAR KABUPATEN/KOTA REGENCY/MUNICIPAL COMPARISON	
13.1	Jumlah Penduduk Menurut Kabupaten/Kota di Provinsi Sulawesi Selatan(ribu), 2014–2018/ <i>Population by Regency/City in Sulawesi Selatan Province (thousand), 2014–2018.....</i>	323
13.2	Laju Pertumbuhan Produk Domestik Regional Bruto Atas Dasar Harga Konstan 2010 Menurut Kabupaten/Kota di Provinsi Sulawesi Selatan (persen), 2014–2018y/ <i>Growth Rate of Gross Regional Domestic Product at 2010 Constant Market Prices by Regency/City in Sulawesi Selatan Province (percent), 2014–2018.....</i>	325

DAFTAR GAMBAR/LIST OF FIGURES

	halaman page
1.1 Luas Wilayah Menurut Kecamatan di Kabupaten Sidenreng Rappang (km ²), 2017/ <i>Total Area by Subdistric In Sidenreng Rappang Regency(square.km), 2017</i>	12
1.2 Jumlah Curah Hujan dan Hari Hujan Menurut Bulan di Kabupaten Sidenreng Rappang, 2017/ <i>Amount of Precipitation and Number of Rainy Days by Month in Sidenreng Rappang Regency, 2018</i>	13
2.1 Jumlah Desa/Kelurahan Menurut Kecamatan di Kabupaten Sidenreng Rappang, 2018/ <i>Number of Subdistricts and Villages by Sidenreng Rappang Regency, 2018</i>	35
2.2 Jumlah Anggota Dewan Perwakilan Rakyat Daerah Menurut Partai Politik dan Jenis Kelamin di Kabupaten Sidenreng Rappang, 2018 <i>/Number of Members of The Regional House of Representatives by Political Parties and Sex in Sidenreng Rappang Regency, 2018</i>	36
3.1 Jumlah Penduduk Kabupaten Sidenreng Rappang, 2018/ <i>Population of Sidenreng Rappang Regency by Subdistrict , 2018</i>	60
3.2 Piramida Penduduk Kabupaten Sidenreng Rappang menurut Kelompok Umur , 2018/ <i>Population Piramide Sidenreng Rappang Regency by Age Group, 2018</i>	61
4.1 Banyaknya Sekolah, Guru dan Murid Menurut Jenis Sekolah Negeri, 2017/ <i>Number of Schools, Teachers and Students at General School by Educational Level,2017</i>	98
4.2 Jumlah Pasangan Usia Subur dan Peserta KB Aktif Menurut Kecamatan di Kabupaten Sidenreng Rappang, 2018 <i>Number of Eligible Couples and Family Planning Participants by Subdistrict in Sidenreng Rappang Regency,</i>	99

5	Luas Lahan Sawah Menurut Kecamatan dan Jenis Pengairan di Kabupaten Sidenreng Rappang (hektar), 2017/ <i>Area of Wetland by Subdistrict and Type of Irrigation in Sidenreng Rappang Regency, 2017</i>	173
6.1	Jumlah Perusahaan, Tenaga Kerja, dan Nilai Produksi Menurut Klasifikasi Industri di Kabupaten Sidenreng Rappang, 2017/ <i>Number of Establishment, Employees, and Production Value by Industrial Classification in Sidenreng Rappang Regency, 2017</i>	225
6.2	Perkembangan Daya Listrik Terpasang di Kabupaten Sidenreng Rappang, 2014–2018/ <i>Installed Capacity of Electricity in Sidenreng Rappang Regency, 2014 - 2018</i>	226
7.1	Jumlah Perusahaan Menurut Bentuk Badan Hukum di Kabupaten Sidenreng Rappang, 2014–2018/ <i>Number of Establishments by Type of Business Entity in Sidenreng Rappang Regency, 2014–2018</i>	240
7.2	Realisasi Pengadaan dan Penyaluran Beras oleh Bulog Sub Wil III Sidarap (Ton), 2014–2018/ <i>Realization of Procurement and Distribution Rice By Regional Board of Logisticts Sidenreng Rappang (Ton) 2014-2018</i>	241
8.1	Persentase Tingkat Penghunian Kamar Hotel dan Akomodasi Lainnya Menurut Jenis Hotel dan Bulan di Kabupaten Sidenreng Rappang, 2018/ <i>Room Occupancy Rate of Hotels and Other Accommodations by Type of Accomodation and Month in Sidenreng Rappang Regency, 2018</i>	255
8.2	Jumlah Restoran/Rumah Makan Menurut Kecamatan di Kabupaten Sidenreng Rappang, 2017 - 2018/ <i>Room Occupancy Number of Restaurant by Subdistrict in Sidenreng Rappang Regency, 2017 - 2018</i>	256
9.1	Panjang Jalan Menurut Kecamatan dan Kondisi Jalan di Kabupaten Sidenreng Rappang (km), 2018/ <i>Length of Roads by Subdistrict and Road Condition in Sidenreng Rappang Regency (km), 2018</i>	268

9.1	Jumlah Kendaraan Bermotor Menurut Kecamatan dan Jenis Kendaraan di Kabupaten Sidenreng Rappang (km), 2018/Number of Motor Vehicles by Subdistrict and Type of Vehicle in Sidenreng Rappang Regency, 2018.....	269
10.1	Realisasi Pendapatan Pemerintah Kabupaten Sidenreng Rappang Menurut Jenis Pendapatan (ribu rupiah), 2015–2018/ <i>Actual Revenues of Government of Sidenreng Rappang Regency by Source of Revenues (thousand rupiahs), 2015–2018.....</i>	280
11. 1	Persentase Penduduk Menurut Golongan Pengeluaran Per Kapita Sebulan di Kabupaten Sidenreng Rappang, 2017/ <i>Percentage of Population by Expenditure Per Capita Per Month Class in Sidenreng Rappang Regency 2017.....</i>	296
12.1	Produk Domestik Regional Bruto Atas Dasar Harga Berlaku dan Atas Dasar Harga Konstan Kabupaten Sidenreng Rappang (miliar rupiah), 2014–2018/ <i>Gross Regional Domestic Product at Current Market Prices and Contant Market Prices in Sidenreng Rappang Regency (billion rupiahs), 2014–2018.....</i>	310
12.2	Distribusi Persentase Produk Domestik Regional Bruto Atas Dasar Harga Berlaku Menurut Lapangan Usaha di Kabupaten Sidenreng Rappang (persen), 2018/ <i>Percentage Distribution of Gross Regional Domestic Product at Current Market Prices by Industry in Sidenreng Rappang Regency (percent), 2018.....</i>	311
13. 1	Distribusi Persentase Produk Domestik Regional Bruto Atas Dasar Harga Berlaku Menurut Lapangan Usaha di Kabupaten Sidenreng Rappang (persen), 2018/ <i>Percentage Distribution of Gross Regional Domestic Product at Current Market Prices by Industry in Sidenreng Rappang Regency (percent), 2018.....</i>	322

<https://sidrapkab.bps.go.id>

PENJELASAN UMUM/EXPLANATORY NOTES

Tanda-tanda, satuan-satuan, dan lain-lainnya yang digunakan dalam publikasi ini adalah sebagai berikut:

Symbols, measurement units, and acronyms which are used in this publication, are as follows:

1. TANDA-TANDA/SYMBOLS

Data tidak tersedia/ <i>Data not available</i>	: ...
Tidak ada atau nol / <i>Null or zero</i>	: –
Data dapat diabaikan/ <i>Data negligible</i>	: 0
Tanda decimal/ <i>Decimal point</i>	: ,
Data tidak dapat ditampilkan/ <i>Not applicable</i>	: NA
Angka perkiraan/ <i>Estimated figures</i>	: e
Angka sementara/ <i>Preliminary figures</i>	: x
Angka sangat sementara/ <i>Very preliminary figures</i>	: xx
Angka diperbaiki/ <i>Revised figures</i>	: r

2. SATUAN/UNITS

barel/ <i>barrel</i>	:158,99 liter/ <i>litres</i> = 1/6,2898 m ³
hektar (ha)/ <i>hectare (ha)</i>	:10 000 m ²
kilometer (km)/ <i>kilometres (km)</i>	:1 000 meter/ <i>meters</i> (m)
knot/ <i>knot</i>	:1,8523 km/jam (km/hour)
kuintal/ <i>quintal</i>	:100 kg
KWh	:1 000 Watt <i>hour</i>
MWh	:1 000 KWh
liter (untuk beras)/ <i>litre (for rice)</i>	:0,80 kg
ons/ <i>ounce</i>	:28,31 gram/ <i>grams</i>
ton	:1 000 kg

Satuan lain: buah, dus, butir, helai/lembar, kaleng, batang, pulsa, ton kilometer (ton-km), jam, menit, persen (%).

Other units: unit, pack, pieces, sheet, tin, pulse, ton-kilometres(ton-km), hour, minute, percent (%).

Perbedaan angka di belakang koma disebabkan oleh pembulatan angka.

The difference in decimal numbers is caused by rounding.

**KEADAAN
GEOGRAFIS
SIDRAP
2018**

11 kecamatan

1883.98
Hektar

125,3 mm³
rata-rata
curah hujan

106 desa
kelurahan

Luas Wilayah

138
jumlah hari hujan

PENJELASAN TEKNIS**TECHNICAL NOTES**

1. Secara astronomis, Indonesia terletak antara 60 08' Lintang Utara dan 110 15' Lintang Selatan dan antara 940 45'–1410 05' Bujur Timur dan dilalui oleh garis ekuator atau garis khatulistiwa yang terletak pada garis lintang 00.
2. Berdasarkan posisi geografisnya, negara Indonesia memiliki batas-batas: Utara - Negara Malaysia, Singapura, Filipina, dan Laut Cina Selatan; Selatan - Negara Australia dan Samudera Hindia; Barat - Samudera Hindia; Timur - Negara Papua Nugini, Timor Leste, dan Samudera Pasifik.
3. Berdasarkan letak geografisnya, kepulauan Indonesia berada di antara Benua Asia dan Benua Australia, serta di antara Samudera Hindia dan Samudera Pasifik.
4. Indonesia terdiri dari 34 provinsi yang terletak di lima pulau besar dan empat kepulauan, yaitu:
 - Pulau Sumatera: Aceh, Sumatera Utara, Sumatera Barat, Riau,

1. *Astronomically, Indonesia is located between 60 08' North latitude and 110 15' South latitude, and between 940 45' and 1410 05' East longitude and lies on equator line located at 00 latitude line.*
2. *In terms of geographic position, Indonesia has boundaries as follows: North - Malaysia, Singapore, Philippines, and South China Sea; South - Australia and Indian Ocean; West - Indian Ocean; East - Papua New Gunea, Timor Leste, and Pasific Ocean.*
3. *In terms of geographic location, Indonesia is located between Asian Continent and Australian Continent, and between Indian Ocean and Pasific Ocean.*
4. *Indonesia has 34 provinces spreading over five main islands and four archipelago. These include:*
 - *Sumatera Island: Aceh, Sumatera Utara, Sumatera Barat, Riau, Jambi, Sumatera*

GEOGRAPHY AND CLIMATE

- Jambi, Sumatera Selatan, Bengkulu, dan Lampung.
- Kepulauan Riau: Kepulauan Riau.
- Kepulauan Bangka Belitung: Kepulauan Bangka Belitung.
- Pulau Jawa: DKI Jakarta, Jawa Barat, Banten, Jawa Tengah, DI Yogyakarta, dan Jawa Timur.
- Kepulauan Nusa Tenggara (Sunda Kecil): Bali, Nusa Tenggara Barat, dan Nusa Tenggara Timur.
- Pulau Kalimantan: Kalimantan Barat, Kalimantan Tengah, Kalimantan Selatan, Kalimantan Timur, dan Kalimantan Utara.
- Pulau Sulawesi: Sulawesi Utara, Gorontalo, Sulawesi Tengah, Sulawesi Selatan, Sulawesi Barat, dan Sulawesi Tenggara.
- Kepulauan Maluku: Maluku dan Maluku Utara.
- Pulau Papua: Papua dan Papua Barat.
- 5. Badan Pusat Statistik (BPS) telah melakukan pendataan Potensi Desa (Podes) sejak tahun 1980. Sejak saat itu, Podes dilaksanakan secara rutin sebanyak 3 kali dalam kurun waktu sepuluh tahun untuk mendukung kegiatan Sensus Penduduk, Sensus Pertanian, *Selatan, Bengkulu, and Lampung.*
- *Riau Archipelago: Kepulauan Riau.*
- *Bangka Belitung Archipelago: Kepulauan Bangka Belitung.*
- *Jawa Island: DKI Jakarta, Jawa Barat, Banten, Jawa Tengah, DI Yogyakarta, and Jawa Timur.*
- *Nusa Tenggara Archipelago (Sunda Kecil): Bali, Nusa Tenggara Barat, and Nusa Tenggara Timur.*
- *Kalimantan Island: Kalimantan Barat, Kalimantan Tengah, Kalimantan Selatan, Kalimantan Timur and Kalimantan Utara.*
- *Sulawesi Island: Sulawesi Utara, Gorontalo, Sulawesi Tengah, Sulawesi Selatan, Sulawesi Barat, and Sulawesi Tenggara.*
- *Maluku Archipelago: Maluku and Maluku Utara.*
- *Papua Island: Papua and Papua Barat.*
- 5. *BPS-Statistics Indonesia has already recorded village potential (Podes) since 1980. Since then, Podes regularly implemented 3 (three) times within ten years to support the activities of the Population Census, Agriculture Census, or Economic Census. Thus,*

ataupun Sensus Ekonomi. Dengan demikian, fakta penting terkait ketersediaan infrastruktur dan potensi yang dimiliki oleh setiap wilayah dapat dipantau perkembangannya secara berkala dan terus menerus.

6. Sejak tahun 2008, pendataan Podes mengalami perubahan dengan adanya penambahan kuesioner suplemen kecamatan dan kabupaten/kota. Penambahan kuesioner tersebut bertujuan untuk meningkatkan manfaat data Podes bagi para konsumen data dan pemerintah daerah dalam perencanaan pembangunan wilayah.
7. Data Podes merupakan satu-satunya sumber data kewilayahan yang muatannya beragam dan memberi gambaran tentang situasi pembangunan suatu wilayah (regional). Ini berbeda dengan data dari hasil pendekatan rumah tangga yang lebih menekankan pada dimensi aktivitas sektoral. Keduanya sama penting dan menjadi kekayaan BPS.
8. Cakupan Wilayah

important facts related to the availability of infrastructure and the potential possessed by each region can be monitored regularly and continually.

6. *Since 2008, Podes has been changed especially in providing additional information from subdistrict and regency/municipality, using separate questionnaires. The goal of these changes is to provide more benefits for data users and local government in regional development planning.*
7. *Podes data is the only one source of spatial data consisting of various information and providing a picture of development progress in a region. The Podes data are different from data resulted from household surveys focusing on the dimension of sectoral activities. Both kind of data are important and become the trade mark of BPS on the data richness aspect.*
8. *Podes Coverage*

Pencacahan Podes dilakukan secara sensus terhadap seluruh wilayah administrasi pemerintahan terendah setingkat desa (yaitu desa, kelurahan, nagari, Unit Permukiman Transmigrasi (UPT)) yang masih dibina oleh kementerian terkait. Berdasarkan hasil Podes 2014, ada sebanyak 82.190 wilayah setingkat desa yang tersebar di 511 kabupaten/kota.

Podes enumeration is implemented as a census of the lowest governmental administrative region equivalent to village (i.e. village, sub-district, nagari, and Transmigration Settlement Unit which is still fostered by the relevant ministries). There were 82,190 village-level areas spread over 511 regencies/municipalities based on the result of Podes 2014.

9. Metode Pengumpulan Data

Pengumpulan data Podes 2014 dilakukan melalui wawancara langsung oleh petugas terlatih dengan narasumber yang relevan. Petugas adalah aparatur ataupun mitra kerja BPS Kabupaten/Kota, sementara narasumber adalah kepala desa/lurah atau narasumber lain yang memiliki pengetahuan terhadap wilayah target pencacahan.

9. Method of Data Collection

Data collection of Podes 2014 carried out through direct interviews by trained personnel with relevant respondents. The interviewers are BPS Regency/City personnel or partners, meanwhile, the selected respondents are the village head/sub-district head or other respondents who have the knowledge towards the target area of enumeration.

10. Desa/Kelurahan Tepi Laut adalah desa/kelurahan yang sebagian atau seluruh wilayahnya bersinggungan langsung dengan laut, baik berupa pantai maupun tebing karang.

10. Coastal Village/Coastal Sub-District is a village/sub-district which some areas are intersect/directly adjacent to the sea, either gently sloping/flat beach or cliffs/reef.

11. Desa/Kelurahan bukan tepi laut adalah desa/kelurahan yang

11. Non Coastal Village/Non Coastal Sub-District is a village which has no

- wilayahnya tidak bersinggungan langsung dengan laut. *area that intersect/directly adjacent to the sea.*
12. Desa/Kelurahan Lereng/Puncak adalah desa/kelurahan yang sebagian besar wilayahnya berada di puncak gunung/pegunungan atau terletak di antara puncak sampai lembah. *12. Slope/Peak Village/Sub-District is a village/sub-district which the largest part of village/sub-district lies on the highest part of mount/mountain or lies between the peak to the valley.*
13. Desa/Kelurahan lembah adalah desa/kelurahan yang wilayahnya sebagian besar merupakan daerah rendah yang terletak di antara dua gunung/pegunungan atau daerah yang mempunyai kedudukan lebih rendah dibandingkan daerah sekitarnya. *13. Valley Village/Sub-District area is a village/sub-district with the largest part of the village/sub-district is a low area between two mountains or area that have a position lower than the surrounding areas.*
14. Desa/Kelurahan Dataran adalah desa/kelurahan yang sebagian besar wilayahnya tampak datar, rata, dan membentang. *14. Flat Village/Sub-District is a village/sub-district which the largest part of village1/sub-district looked plane, flat, and stretches.*
15. Berdasarkan Peraturan Pemerintah Nomor 82 Tahun 2001 tentang Pengolahan Kualitas Air dan Pengendalian Pencemaran Air, klasifikasi mutu air ditetapkan menjadi empat kelas, yaitu: Kelas I, Kelas II, Kelas III, dan Kelas IV. *15. Government Regulation Number 82 year 2001 on Water Quality Management and Water Pollution Control states that water quality is classified into four categories: Class I, Class II, Class III, and Class IV.*
16. Kelas I, air yang dapat digunakan untuk air bahan baku air minum

- dan atau peruntukan lain yang mensyaratkan mutu air yang sama dengan kegunaan tersebut.
17. Kelas II, air yang dapat digunakan untuk prasarana atau sarana rekreasi air, pembudidayaan ikan air tawar, peternakan, air untuk mengairi pertanian, dan atau peruntukan lain yang mensyaratkan mutu air yang sama dengan kegunaan tersebut.
18. Kelas III, air yang dapat digunakan untuk pembudidayaan ikan air tawar, peternakan, air untuk mengairi pertanian, dan atau peruntukan lain yang mensyaratkan mutu air yang sama dengan kegunaan tersebut.
19. Kelas IV, air yang dapat digunakan untuk pertanian dan atau peruntukan lain yang mensyaratkan mutu air yang sama dengan kegunaan tersebut.
20. Penentuan status mutu air sungai dilakukan dengan Metode Indeks Pencemaran (IP).
21. Metode IP: Status mutu air dihitung berdasarkan data sesaat dengan Metode Indeks
16. *Class I, water that can be used for drinking and other uses requiring the same water quality category.*
17. *Class II, water that can be used for water recreation infrastructure, fresh water fish culture, animal husbandry, watering cropping, and other uses requiring the same water quality category.*
18. *Class III, water that can be used for fresh water fish culture, animal husbandry, watering cropping, and other uses requiring the same water quality category.*
19. *Class IV, water that can be used for watering cropping and other uses requiring the same water quality category.*
20. *Determination of river water quality status with Pollutant Index Method.*

Pencemaran Keputusan Menteri Lingkungan Hidup Nomor 115 tahun 2003 dibandingkan dengan kriteria mutu air kelas I dan kriteria mutu air kelas II Peraturan Pemerintah Nomor 82 tahun 2001. Status mutu yang diperoleh merupakan status mutu sesaat dan hanya berdasarkan parameter tertentu yang dipantau di tiap sungai dengan jumlah dan jenis yang berbeda.

21. *Pollutant Index Method: Status of water quality is assessed based on the transient data by Pollutant Index Method pursuant to Decree of Minister of Environment Number 115 Year 2003 compared to the water quality criteria Class I and the water quality criteria Class II of Government Regulation Number 82 Year 2001. The quality status obtained is transient quality status and only based on certain parameters monitored at every river at different amount and with different types of parameters.*

Ulasan

1.1 Geografi dan Iklim

Kabupaten Sidenreng Rappang atau biasa dikenal dengan Kabupaten Sidrap, merupakan salah satu kabupaten di Propinsi Sulawesi yang terletak kira-kira 183 Km di sebelah Utara Kota Makassar (Ibukota Propinsi Sulawesi Selatan). Secara astronomis, Kabupaten Sidrap terletak antara 3°43'-4°09' Lintang Selatan dan 119°41'-120°10' Bujur Timur, masing-masing berbatasan dengan :

. Sebelah Utara : Kabupaten Pinrang dan Kabupaten Enrekang

Sebelah Timur : Kabupaten Luwu dan Kabupaten Wajo

Sebelah Selatan : Kabupaten Barru dan Kabupaten Soppeng

Sebelah Barat : Kabupaten Pinrang dan Kota Pare-Pare

Description

1.1. Geography and Climate

Sidenreng Rappang Regency or usually called Sidrap Regency, is one of regencies in Sulawesi Selatan Province, located about 183 Km northern of Makassar (capital city of Sulawesi Selatan Province). Astronomically, Sidrap is located between 3°43'-4°09' South Latitude and 119°41'-120°10' East Longitude. In terms of geographic position, Sidrap has boundaries as follows:

Northern: Pinrang Regency and Enrekang Regency

Eastern : Luwu Regency and Wajo Regency

Southern : Barru Regency and Soppeng Regency

Western : Pinrang Regency and Pare-Pare City

1.2. Luas Wilayah

Wilayah administratif Kabupaten Sidrap terbagi dalam 11 Kecamatan dan 106 Desa/Kelurahan (68 Kelurahan dan 38 Desa) dengan luas 189.808,70 Km². Adapun Kecamatan Pitu Riase merupakan kecamatan terluas dengan luas 84.031,41 Km².

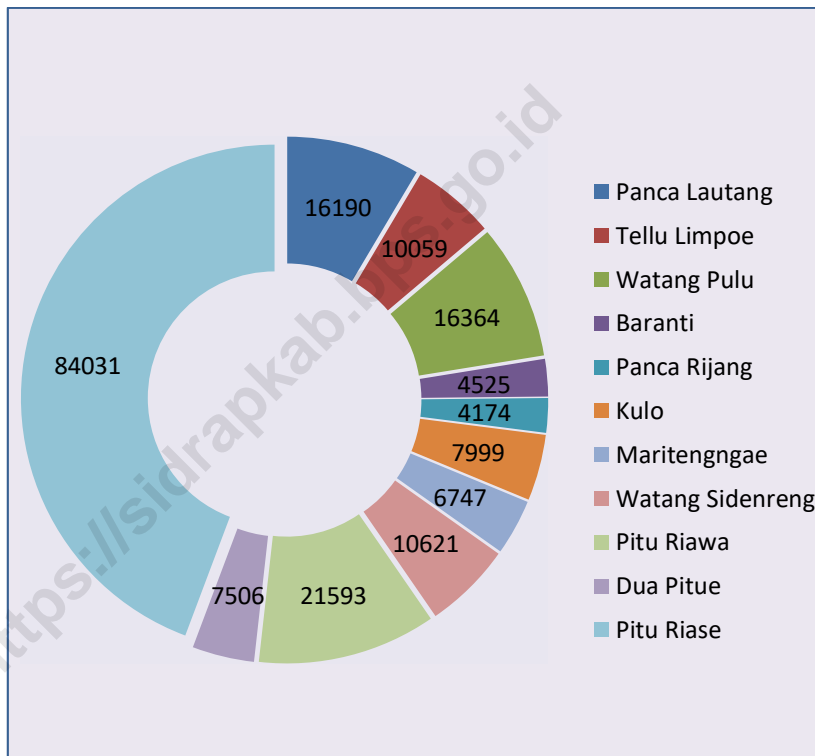
Jumlah sungai yang melintasi wilayah Kabupaten Sidrap sebanyak 38 aliran sungai dengan jumlah terbanyak berada di Kecamatan Watang Pulu dan Kecamatan Dua Pitue, yakni 8 aliran sungai. Sungai terpanjang tercatat ada 3 sungai yaitu Sungai Bilokka dengan panjang sekitar 20.000 meter, disusul Sungai Bila dengan panjang sekitar 15.100 meter dan Sungai Rappang dengan panjang sekitar 15.000 meter

1.2. Area

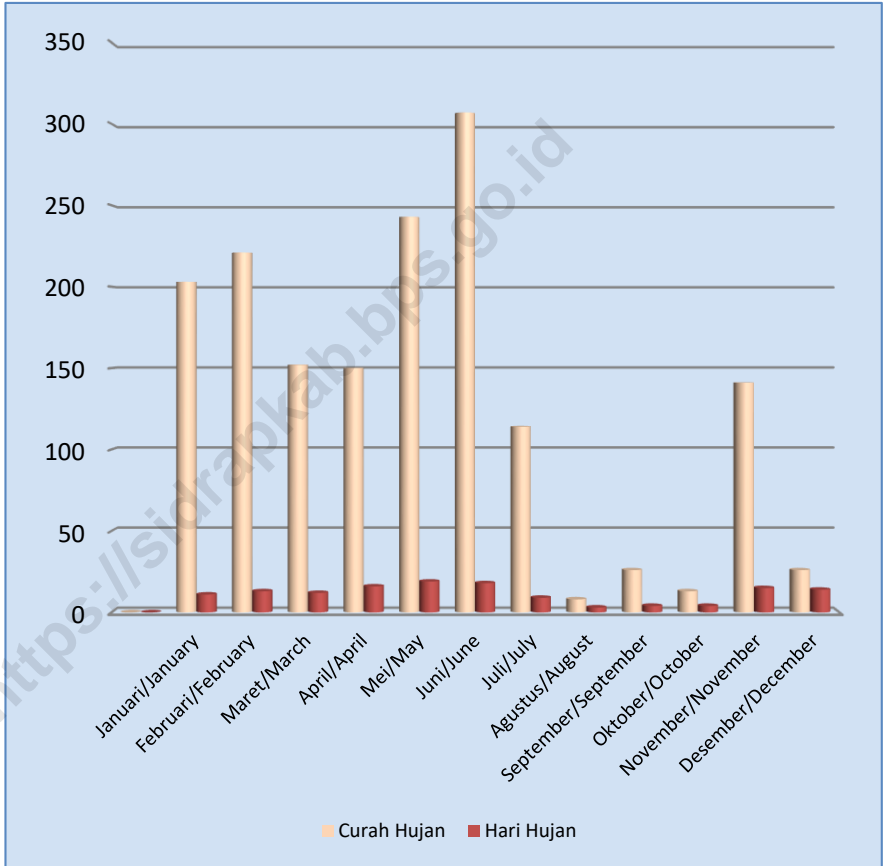
Administratively, total area of Sidrap Regency is about 189.808,70 Km² which is divided into 11 subdistricts and consist of 106 villages/urban-village(68villages and 38 urban/villages). Pitu Riase is the largest subdistrict with an area of 84.031,41 Km².

There are 38 rivers in Sidrap Regency, 8 of which flow in Watang Pulu Subdistrict and Dua Pitue Subdistrict. The three longest rivers are Bilokka River, Bila River and Rappang River, whose lenght are about 20.000 meter, 15.100 meter and 15.000 meter

Gambar 1.1 Luas Wilayah Menurut Kecamatan di Kabupaten Sidenreng Rappang (km²), 2018/*Total Area by Subdistric In Sidenreng Rappang Regency (square.km),2018*



Gambar 1.2 Jumlah Curah Hujan dan Hari Hujan Menurut Bulan di Kabupaten Sidenreng Rappang, 2018
Picture Amount of Precipitation and Number of Rainy Days by Month in Sidenreng Rappang Regency, 2018



GEOGRAFI/GEOGRAPHY

Tabel 1.1.1 Luas Wilayah Menurut Kecamatan di Kabupaten Sidenreng Rappang, 2018
Table 1.1.1 Total Area by Subdistrict in Sidenreng Rappang Regency, 2018

	Kecamatan Subdistrict	Ibukota Capital	Luas Area Km²/Sq.Km	Persentase Terhadap Luas Wilayah/ Percentage to Area
	(1)	(2)	(2)	(3)
1	Panca Lautang	Bilokka	16189,65	8,53
2	Tellu Limpoe	Amparita	10059,26	5,30
3	Watang Pulu	Lawowoi	16363,87	8,62
4	Baranti	Baranti	4524,62	2,38
5	Panca Rijang	Rappang	4173,75	2,20
6	Kulo	Kulo	7998,85	4,21
7	Maritenggae	Pangkajene	6747,13	3,55
8	Watang Sidenreng	Empagae	10621,19	5,60
9	Pitu Riawa	Otting Tanru	21592,64	11,38
10	Dua Pitue	Tedong	7506,33	3,95
11	Pitu Riase	Barakku	84031,41	44,27
Sidenreng Rappang 2018			189808,70	100,000

Sumber/Source: Badan Pertanahan Nasional (BPN) Kabupaten Sidenreng Rappang
 National Land Board of Sidenreng Rappang Regency

Lanjutan Tabel 1.1.1 / *Continued Table 1.1.1*

	Kecamatan Subdistrict	Jumlah Pulau Number of Islands	Tinggi Wilayah (mdpl) Altitude (m a.s.l.)	Jarak Ke Ibukota Distance to the capital
	(1)	(2)	(3)	
1	Panca Lautang	0	27	15
2	Tellu Limpoe	0	22	8
3	Watang Pulu	0	19	7
4	Baranti	0	28	15
5	Panca Rijang	0	64	10
6	Kulo	0	45	18
7	Maritengngae	0	41	0
8	Watang Sidenreng	0	25	5.40
9	Pitu Riawa	0	47	20
10	Dua Pitue	0	18	25
11	Pitu Riase	0	28	50

Sumber/Source: Badan Pertanahan Nasional (BPN) Kabupaten Sidenreng Rappang
National Land Board of Sidenreng Rappang Regency

Penggunaan Lahan Menurut Kecamatan di Kabupaten Sidenreng Rappang (Ha), 2018

Tabel 1.1.2
Table

Type of Land Uses by Subdistrict in Sidenreng Rappang Regency, 2018

	Kecamatan/ Subdistrict	S a w a h/ Wetland	Perkampungan / Perumahan/ Housing	Kebun Campur/ Garden	Ladang/ Tegalan/ Dryland
	(1)	(2)	(3)	(4)	(5)
1	Panca Lautang	3035,45	318,27	1 579,83	305,24
2	Tellu Limpoe	1115,56	294,64	734,88	92,93
3	Watang Pulu	2206,33	634,34	2387,81	115,70
4	Baranti	2785,07	282,58	1392,94	28,06
5	Panca Rijang	2154,84	367,44	457,43	85,11
6	Kulo	4049,35	1024,99	631,43	125,47
7	Maritenggae	3505,23	1154,57	239,15	-
8	Watang Sidenreng	4628,76	571,37	1221,13	358,95
9	Pitu Riawa	4628,32	477,76	5173,78	459,83
10	Dua Pitue	6822,50	395,15	174,61	24,84
11	Pitu Riase	4058,17	468,84	8410,33	890,89
	Jumlah/Total 2018	38989,58	5 989,95	22403,32	2487,02

Lanjutan Tabel / *Continued Table*1.1.2

	Kecamatan/ Subdistrict	Kolam/Tambak /RawaPond/FishDanau/Sungai			Hutan Forest
		pond/ Swamp	Lake/River	Perkebunan Rakyat	
	(1)	(6)	(7)	(8)	(9)
1	Panca Lautang	68,75	2721,28	1123,79	4435,85
2	Tellu Limpoe	56,40	1169,96	775,71	2199,41
3	Watang Pulu	-	20,7	698,3	2141
4	Baranti	-	29,1	-	-
5	Panca Rijang	-	-	336,82	769,4
6	Kulo	-	14,82	-	2127,69
7	Maritengngae	-	85,38	-	-
8	Watang Sidenreng	139,94	903,50	837,19	981,02
9	Pitu Riawa	-	162,79	1.389,72	7843,42
10	Dua Pitue	0,01	89,22	-	-
11	Pitu Riase	-	671,11	4162,12	62171,26
Jumlah/Total 2018		265,1	586786	9323,65	82669,05

GEOGRAPHY AND CLIMATE

Lanjutan Tabel / *Continued Table*1.1.2

	Kecamatan/ Subdistrict	Lapangan Olah Raga	Semak/ Belukar	Total
	(1)	(10)	(11)	(12)
1	Panca Lautang	-	2601,19	16189,65
2	Tellu Limpoe	-	3619,77	10059,26
3	Watang Pulu	-	8159,68	16363,86
4	Baranti	1,72	5,15	4524,62
5	Panca Rijang	2,16	0,55	4173,75
6	Kulo	-	25,1	7998,85
7	Maritengngae	1,95	1760,85	6747,13
8	Watang Sidenreng	-	979,33	10621,19
9	Pitu Riawa	-	1457,02	21592,64
10	Dua Pitue	-	-	7506,33
11	Pitu Riase	-	3198,69	84031,41
Jumlah/Total 2018		5,83	21807.33	189808,70

Sumber/Source: Badan Pertanahan Nasional (BPN) Kabupaten Sidenreng Rappang
National Land Board of Sidenreng Rappang Regency

Tabel 1.1.3 Topografi Wilayah Kabupaten Sidenreng Rappang, 2018
Table Topography Area of Sidenreng Rappang Regency, 2018

Kecamatan/ Subdistrict	Datar/ Plain (%)	Berbukit Hilly (%)	Bergunung/ Mountainous (%)	Rawa Danau/ Lake (%)	Total (%)
(1)	(2)	(3)	(4)	(5)	(6)
010 Panca Lautang	15	25	57	3	100
020 Tellu Limpoe	15	35	49	1	100
030 Watang Pulu	25	5	70	-	100
040 Baranti	100	-	-	-	100
050 Panca Rijang	97	3	-	-	100
051 Kulo	90	5	5	-	100
060 Maritengngae	100	-	-	-	100
061 Watang Sidenreng	85	15	-	-	100
070 Pitu Riawa	60	10	30	-	100
080 Dua Pitue	100	-	-	-	100
081 Pitu Riase	35	25	40	-	100

Sumber/Source : Dinas Cipta Karya dan Pemukiman
 Public Work Agency

GEOGRAPHY AND CLIMATE

Tabel **Jenis Tanah yang Terdapat di Kabupaten Sidenreng Rappang, 2018**
1.1.4
Table **Type of Lands in Sidenreng Rappang Regency, 2018**

Kecamatan/ Subdistrict	Jenis Tanah/Type of Lands
(1)	(2)
010 Panca Lautang	- Kompleks Mediteran Coklat Regosol Dan Retosol - Regosol Coklat - Alluvial Kekelabuan - Alluvial Hidromorf
020 Tellu Limpoe	- Alluvial Kelabu Tua - Alluvial Hidromorf - Alluvial Coklat Kelabu - Regosol Coklat
030 Watang Pulu	- Regosol Coklat Kelabuan - Grumesol Kelabu Tua - Regosol Coklat
040 Baranti	- Alluvial Kelabu Tua - Regosol Kelabuan - Alluvial Hidromorf
050 Panca Rijang	- Alluvial Kelabu - Padsolit Coklat - Komp Padsolit Coklat Dan Regosol
060 Maritenggae	- Alluvial Kelabu Tua - Alluvial Coklat Kelabu - Grumesol Kelabu Tua - Kompleks Padsolit Coklat Kekuningan & Regosol - Regosol Coklat Kelabuan
080 Dua Pitue	- Alluvial Coklat Kelabu - Alluvial Hidromorf - Padsolit Merah Kekuningan - Kompleks Padsolit Coklat Kekuningan & Regosol

Sumber/Source : Master Plan Tata Wilayah Kabupaten Sidenreng Rappang
 Master Plan of Governance Area of Sidenreng Rappang Regency

**Nama Sungai, Panjang, Lebar dan Kedalaman Sungai di
Kabupaten Sidenreng Rappang, 2018**

Tabel 1.1.5 Name of Rivers, Length, Width and Depth of Rivers in
Table Sidenreng Rappang Regency, 2018

Kecamatan/ Subdistrict	Nama Sungai/ River Name	Panjang /Length (M)	Lebar /Width (M)	Kedalaman /Depth (M)
(1)	(2)	(3)	(4)	(5)
010 Panca Lautang	- Bilokka	20 000	22	9
	- Lokabatu	2 000	6	3
	- Pape	2 000	2	3
	- Cakkarella	1 500	2	2
	- Bengkulu	5 000	6	2,5
	- Sessanriu	3 250	13	2,5
020 Tellu Limpoe	- La Toling	5 000	5	2
	- Pamantingan	7 000	7	2,5
	- Watang Lowa	6 000	3	1,5
030 Watang Pulu	- Bangkae	5 000	10	8
	- Cakkalaloe	5 000	10	5
	- Alekarajae	11 000	8	3
	- Lompengan	5 000	8	2,5
	- Datae	3 000	6	2,5
	- Pabbaresseng	4 000	5	2,5
	- Polojiwa	3 000	4	2,5
	- Batu Pute	3 000	3	3
040 Baranti	- Rappang	15 000	30	5
050 Panca Rijang	-Rappang	10 000	25	8
	-Poka	2 500	5	7
	-Tellang	2 550	5	7
	-Taccipi	4 500	6	5

Lanjutan Tabel / *Continued Table 1.1.6*

Kecamatan/ Subdistrict	Nama Sungai/ River Name	Panjang/ Length (M)	Lebar/ Width (M)	Kedalaman/ Depth (M)
(1)	(2)	(3)	(4)	(5)
080 Dua Pitue	- Bila	15 100	70	4
	- Baramasih	11 750	50	5
	- Betao	10 085	50	3
	- Tanrutedong	4 250	100	5
	- Kalempang	6 375	80	4
	- Lancirang	8 150	10	3
	- Samallangi	2 500	8	2
	- Loka	10 250	25	3

1.2 IKLIM/*CLIMATE*

Tabel
Table **1.2.1**
Suhu udara dan Kelembaban Udara Setiap Bulan di Sidenreng Rappang, 2018
Temperature and Air Humidity by Month in Sidenreng Rappang Regency, 2018

Bulan/Mont	Suhu Udara/ Temperature (°C)	Kelembaban Udara Humidity (%)
(1)	(3)	(4)
Januari/ <i>January</i>	29,4	79
Februari/ <i>February</i>	28,9	82
Maret/ <i>March</i>	29,5	79
April/ <i>April</i>	30,3	78
Mei/ <i>May</i>	29,9	83
Juni/ <i>June</i>	28,7	86
Juli/ <i>July</i>	28,1	88
Agustus/ <i>August</i>	28,8	80
September/ <i>September</i>	28,9	62
Oktober/ <i>October</i>	28,1	64
November/ <i>November</i>	26,7	85
Desember/ <i>December</i>	25,4	89

Sumber/Source: Badan Metereologi Klimatologi dan Geofisika Stasiun Klimatologi Kelas 1 Maros Sulsel

Tabel 1.2.2 Kecepatan Angin dan Penyinaran Matahari Menurut Bulan di Kabupaten Sidenreng Rappang, 2018
Table *Wind Velocity and Duration of Sunshine by Month in Sidenreng Rappang Regency, 2018*

Bulan/Mont	Kecepatan Angin/Wind Velocity (knot)	Penyinaran Matahari Duration of Sunshine (%)
(1)	(3)	(4)
Januari/January	2	54
Februari/February	2	56
Maret/March	2	56
April/April	2	50
Mei/May	4	47
Juni/June	3	44
Juli/July	3	43
Agustus/August	3	50
September/September	5	55
Oktober/October	3	60
November/November	2	31
Desember/December	2	20

Tabel
Table 1.2.3

Jumlah Curah Hujan dan Hari Hujan Menurut Bulan di Kabupaten Sidenreng Rappang, 2018

Amount of Precipitation and Number of Rainy Days by Month in Sidenreng Rappang Regency, 2018

Bulan/Month	Curah Hujan Precipitation (mm³)	Hari Hujan Rainy Days
(1)	(2)	(3)
Januari/January	203	11
Februari/February	221	13
Maret/March	152	12
April/April	150	16
Mei/May	243	19
Juni/June	307	18
Juli/July	114	9
Agustus/August	8	3
September/September	26	4
Oktober/October	13	4
November/November	41	15
Desember/December	26	14

Sumber/Source : Badan Metereologi Klimatologi dan Geofisika Stasiun Klimatologi Kelas 1 Maros Sulsel

<https://sidrapkab.bps.go.id>

PERSENTASE PNS DI KABUPATEN SIDRAP MENURUT JENIS KELAMIN TAHUN 2018



56%



44%

Profil Kepegawaian Kabupaten Sidrap 2018

Kurang dari
1,6 persen
pegawai di
Kabupaten Sidrap
berpendidikan
dibawah **SMA**



Sebanyak **77** persen
pegawai yang ada
di Kabupaten Sidrap
berpendidikan
minimal **S1**

PENJELASAN TEKNIS

TECHNICAL NOTES

1. Anggota Dewan Perwakilan Rakyat Daerah (DPRD) dipilih melalui pemilihan umum (pemilu) dan dilantik dalam masa jabatan lima tahun.
 2. Susunan pemerintahan Republik Indonesia periode 2014–2019 terdiri dari presiden, wakil presiden, lembaga tinggi negara, kementerian, setingkat menteri, dan Lembaga Pemerintahan Non Kementerian (LPNK).
 3. Lembaga tinggi negara terdiri dari Majelis Permusyawaratan Rakyat (MPR), Dewan Perwakilan Rakyat (DPR), Badan Pemeriksa Keuangan (BPK), dan Mahkamah Agung (MA), Dewan Perwakilan Daerah (DPD), Mahkamah Konstitusi (MK), dan Komisi Yudisial (KY).
 4. Kementerian terdiri dari kementerian koordinator dan kementerian.
 5. Kementerian koordinator terdiri dari bidang politik, hukum, dan keamanan (Polhukam), bidang perekonomian, bidang
1. *Regional House of Representatives (DPRD) members are elected through a general election and appointed for a five-years membership.*
 2. *The government structure of the Republic of Indonesia period 2009–2014 consists of president, vice president, state supreme agencies, ministries, ministerial level institutions, and non-ministerial institutions.*
 3. *State supreme agencies consist of The People's Consultative Assembly, The House of Representative, The Audit Board of the Republic of Indonesia, Supreme Court, Local Councils, Constitutional Court, and Judicial Commission.*
 4. *Ministries consist of coordinating ministry and departmental ministry.*
 5. *Coordinating ministries consist of Coordinating Ministry for Political, Legal, and Security Affairs,*

GOVERNMENT

pembangunan manusia dan kebudayaan, dan bidang kemaritiman.

6. Kementerian terdiri dari Kementerian Sekretaris Negara, Kementerian Dalam Negeri, Kementerian Luar Negeri, Kementerian Perencanaan Pembangunan Nasional/Bappenas, Kementerian Pertahanan, Kementerian Hukum dan Hak Asasi Manusia, Kementerian Keuangan, Kementerian Energi dan Sumber Daya Mineral, Kementerian Perindustrian, Kementerian Perdagangan, Kementerian Pertanian, Kementerian Perhubungan, Kementerian Kelautan dan Perikanan, Kementerian Ketenagakerjaan, Kementerian Badan Usaha Milik Negara, Kementerian Koperasi dan UKM, Kementerian Pekerjaan Umum dan Perumahan Rakyat, Kementerian Lingkungan Hidup dan Kehutanan, Kementerian Agraria dan Tata Ruang/Badan Pertanahan Nasional, Kementerian Kesehatan, Kementerian Kebudayaan dan Pendidikan Dasar Menengah, Kementerian Sosial, Kementerian

Coordinating Ministry for the Economy, Coordinating Ministry for Maritime Affairs, and Coordinating Ministry for Human Development and Culture

6. *Departmental Ministries consist of State Secretary; Ministry of Home Affairs; Ministry of Foreign Affairs; Ministry of National Development Planning/Chairperson of National Development Planning Agency; Ministry of Defense; Ministry of Justice and Human Rights; Ministry of Finance; Ministry of Energy and Mineral Resources; Ministry of Industry; Ministry of Trade; Ministry of Agriculture; Ministry of Transportation; Ministry of Maritime Affairs and Fisheries; Ministry of Manpower; Ministry of State Owned Enterprises; Ministry of Cooperatives and Small and Medium Enterprises; Ministry of Public Works and Public Housing; Ministry of Environment and Forestry; Ministry of Agrarian Affairs and Spatial Planning/National Land Agency; Ministry of Health; Ministry of Culture and Elementary & Secondary Education; Ministry of*

Agama, Kementerian Pariwisata, Kementerian Komunikasi dan Informatika, Kementerian Pendayagunaan Aparatur Negara dan Reformasi Birokrasi, Kementerian Pemuda dan Olahraga, Kementerian Desa, Pembangunan Daerah Tertinggal dan Transmigrasi, Kementerian Riset Teknologi dan Pendidikan Tinggi, dan Kementerian Pemberdayaan Perempuan dan Perlindungan Anak.

7. Setingkat Menteri terdiri dari Kejaksaan Agung, Tentara Nasional Indonesia, dan Kepolisian Negara Republik Indonesia
8. Lembaga Pemerintah Non Kementerian terdiri dari Arsip Nasional Republik Indonesia, Badan Intelijen Negara, Badan Kepegawaian Negara, Badan Kependudukan dan Keluarga Berencana Nasional, Badan Koordinasi Penanaman Modal, Badan Informasi Geospasial, Badan Meteorologi, Klimatologi, dan Geofisika, Badan Narkotika Nasional, Badan Nasional Penanggulangan Bencana, Badan Nasional Penanggulangan

Social Services; Ministry of Religious Affairs; Ministry of Tourism; Ministry of Communication and Informatics; Ministry of Empowerment of State Apparatus and Bureaucracy Reform; Ministry of Youth and Sports Affairs; Ministry of Village Development, Disadvantaged Regions and Transmigration; Ministry of Research, Technology, and Higher Education; and Ministry of Women Empowerment and Child Protection

7. *Ministerial Level Officials consist of, Attorney General, Indonesian National Defense Force, and Indonesian National Police.*
8. *Non Ministerial Institutions consist of National Archive of the Republic of Indonesia, State Intelligence Board, National Civil Service Agency, National Population and Family Planning Board, Investment Coordinating Board, Geospatial Information Agency, Meteorology, Climatology, and Geophysics Agency, National Narcotics*

GOVERNMENT

Terorisme, Badan Nasional Penempatan dan Perlindungan Tenaga Kerja Indonesia, Badan Pengawasan Obat dan Makanan, Badan Pengawasan Tenaga Nuklir, Badan Pengawasan Keuangan dan Pembangunan, Badan Pengkajian dan Penerapan Teknologi, Badan Pusat Statistik, Badan SAR Nasional, Badan Standardisasi Nasional, Badan Tenaga Nuklir Nasional, Lembaga Administrasi Negara, Lembaga Ilmu Pengetahuan Indonesia, Lembaga Ketahanan Nasional, Lembaga Kebijakan Pengadaan Barang/Jasa Pemerintah, Lembaga Penerbangan dan Antariksa Nasional, Lembaga Sandi Negara, dan Perpustakaan Nasional Republik Indonesia.

Agency, National Agency for Disaster Management, National Counter Terrorism Agency, The National Authority for The Placement and Protection of Indonesian Overseas Workers, National Agency of Drugs and Foods Control, Nuclear Energy Controlling Board, Audit and Development Supervising Agency, Agency for the Assesment and Application Technology, BPS-Statistics Indonesia, National Search and Rescue Agency, National Standardization Board, National Nuclear Energy Board, National Institute of Administration, National Institute of Science, National Resilience Institute, Government Procurement Policy Board, National Institute of Space and Aeronautics, National Crypto Agency, and National Library of Republic of Indonesia.

ULASAN

DESCRIPTION

PEMERINTAHAN

GOVERNMENT

2.1. Wilayah Administrasi

2.1. Local Government

Pada tahun 2018, wilayah administrasi Pemerintah Daerah Sidrap dengan ibukota Pangkajene terbagi dalam 11 kecamatan yang membawahi 68 desa dan 38 kelurahan. Atau dengan kata lain, tidak terjadi pemekaran wilayah.

Dari 11 kecamatan yang ada, Kecamatan Maritengngae, Pitu Riawa dan Pitu Riase merupakan tiga kecamatan yang memiliki jumlah desa/kelurahan terbanyak. Kecamatan Maritengngae terdiri dari 5 desa dan 7 kelurahan, Kecamatan Pitu Riawa terdiri dari 10 desa dan 2 kelurahan, dan Kecamatan Pitu Riase terdiri dari 11 desa dan 1 kelurahan

In 2018, Government Administrative Region of Sidrap consists of 11 subdistricts covering 68 villages and 38 urban villages. In other words, there is no regional split.

Maritengngae Subdistrict, Pitu Riawa Subdistrict and Pitu Riase Subdistrict are the most of number village and urban village. Maritengngae Subdistrict consists of 5 villages and 7 urban villages, Pitu Riawa Subdistrict consists of 10 villages and 2 urban villages, and Pitu Riase Subdistrict consists of 11 villages and 1 urban villages.

2.2. Dewan Perwakilan Rakyat

Daerah (DPRD)

Jumlah anggota DPRD Sidrap tahun 2018 sebanyak 35 orang, terdiri dari Fraksi Partai Golkar sebanyak 9 orang, Fraksi Partai Keadilan Sejahtera sebanyak 4 orang, Fraksi Partai Demokrat sebanyak 4 orang, Fraksi Partai Nasdem sebanyak 4 orang, Fraksi Partai Amanat Nasional sebanyak 3 orang dan dari Fraksi Partai Gerindra sebanyak 3 orang.

2.3. Pegawai Negeri

Dalam Prakteknya pada pelaksanaan pemerintah daerah pada tahun 2018, di Kabupaten Sidenreng Rappang terdapat 6 143 pegawai yang berstatus Pegawai Negeri Sipil (PNS). Jumlah PNS perempuan lebih banyak daripada PNS laki-laki

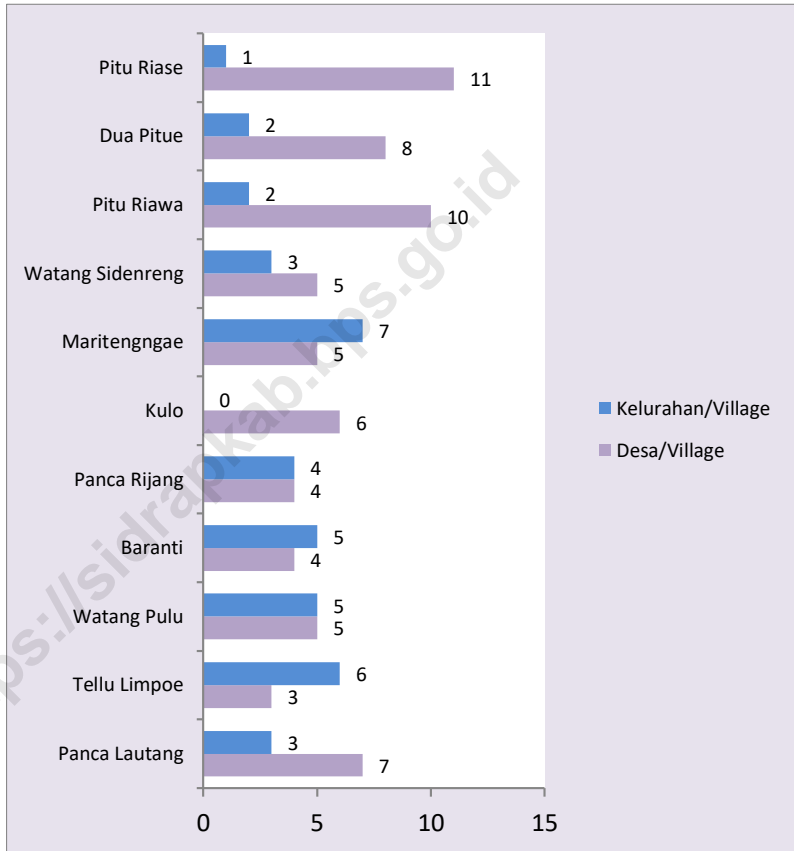
2.2. Regional Representatives

The number of Regional Representatives in 2018 was 35 members consisting of 9 members of Partai Golkar Fraction, 4 members of Partai Keadilan Sejahtera Fraction, 4 members of Demokrat Fraction, 4 members of Partai Nasdem Fraction, 3 members of Partai Demokrat Fraction and 3 members of Partai Gerindra.

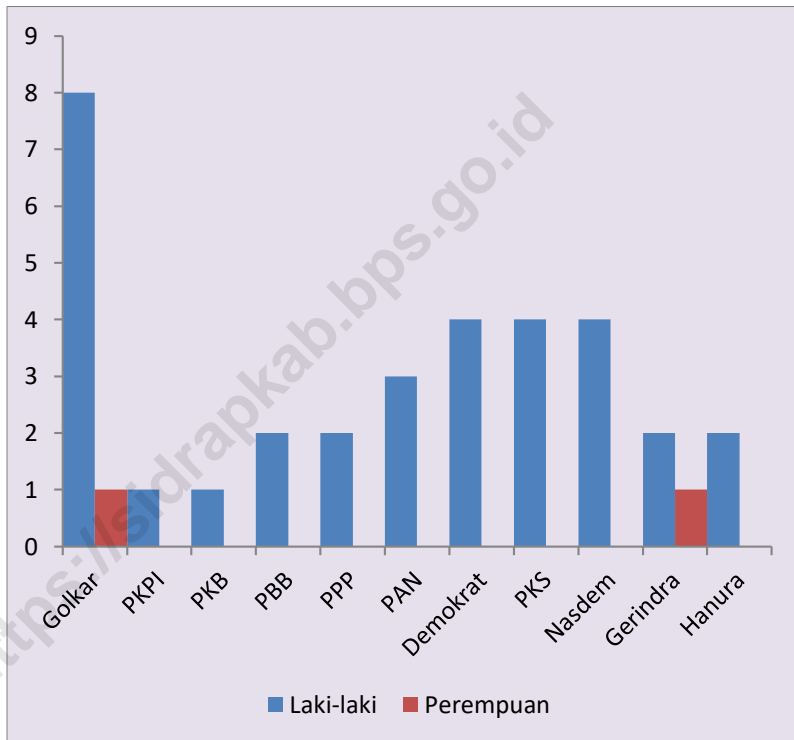
2.3 Civil Servant

In practice the implementation of local govermence year 2018, In Sidenreng Rappang Regency, there are 6 143 public civil servant (PNS). The member of female PNS in langer than male PNS

Gambar 2.1 Jumlah Desa/Kelurahan Menurut Kecamatan di Kabupaten Sidenreng Rappang, 2018
Picture Number of Subdistricts and Villages by Sidenreng Rappang Regency, 2018



Gambar 2.2 Jumlah Anggota Dewan Perwakilan Rakyat Daerah Menurut Partai Politik dan Jenis Kelamin di Kabupaten Sidenreng Rappang, 2018
Number of Members of The Regional House of Representatives by Political Parties and Sex in Sidenreng Rappang Regency, 2018



2.1 WILAYAH ADMINISTRATIF/*ADMINISTRATIVE AREA*

Tabel 2.1.1 **Jumlah Desa/Kelurahan Menurut Kecamatan di Kabupaten Sidenreng Rappang, 2018**
Table 2.1.1 **Number of Subdistricts and Villages by Sidenreng Rappang Regency, 2018**

	Kecamatan Subdistrict	Desa/Village	Kelurahan/Village
	(1)	(2)	(3)
1	Panca Lautang	7	3
2	Tellu Limpoe	3	6
3	Watang Pulu	5	5
4	Baranti	4	5
5	Panca Rijang	4	4
6	Kulo	6	-
7	Maritengngae	5	7
8	Watang Sidenreng	5	3
9	Pitu Riawa	10	2
10	Dua Pitue	8	2
11	Pitu Riase	11	1
	Sidenreng Rappang	68	38

Sumber/Source : Badan Perencanaan Pembangunan Penelitian dan Pengembangan Daerah

GOVERNMENT

2.2. PEGAWAI NEGERI SIPIL/CIVIL SERVANTS

Jumlah Pegawai Negeri Sipil Menurut Dinas/Instansi Pemerintah dan Jenis Kelamin di Kabupaten Sidenreng Rappang, 2018

Tabel 2.2.1 *Number of Civil Servants by Institution/Office and Sex in Sidenreng Rappang Regency, 2018*

	Dinas/Instansi Pemerintahan <i>Institution/Office</i>	Jenis Kelamin/Sex		
		Laki-Laki <i>Male</i>	Perempuan <i>Female</i>	Jumlah <i>Total</i>
	(1)	(2)	(3)	(4)
1.	Sekretariat Daerah Kabupaten	60	50	110
2.	Sekretariat DPRD	11	20	31
3.	Badan Kepegawaian Pendidikan dan Pelatihan Daerah	17	15	32
4.	Inspektorat Daerah	27	26	53
5.	Bappeda	18	23	41
6.	Badan Pusat Statistik	12	13	25
7.	Badan Pertanahan Nasional	16	7	20
8.	Dinas Kependudukan dan Catatan Sipil	12	19	31
9.	Dinas Pemberdayaan Masyarakat dan Pemerintahan Desa	13	22	35
10.	Dinas Kesehatan	27	46	73
11.	Rutan Klas IIB Sidrap	43	5	48
12.	Polres Sidrap	5	11	16
13.	Kementerian Agama	119	157	276
14.	Kejaksaan Negeri	17	7	24

Lanjutan Tabel / *Continued Table 2.2.1*

Dinas/Instansi Pemerintahan <i>Institution/Office</i>	Jenis Kelamin/ <i>Sex</i>		
	Laki-Laki <i>Male</i>	Perempuan <i>Female</i>	Jumlah <i>Total</i>
(1)	(2)	(3)	(4)
15. Pengadilan Negeri	12	8	20
16. Pengadilan Agama	12	14	26
17. Dinas Komunikasi dan Informatika	18	11	29
18. Dinas Perdagangan	35	27	62
19. Dinas Pertanian, Ketahanan Pangan dan Perikanan	106	63	169
20. Dinas Pekerjaan Umum, Penataan Ruang dan Perhubungan	69	23	92
21. Badan Penanggulangan Bencana	14	8	22
22. Dinas Perumahan, Kawasan Permukiman, Pertanahan dan Lingkungan Hidup	27	24	51
23. Dinas Kepemudaan, Olahraga, dan Pariwisata	23	13	36
24. Dinas Pengelolaan Sumber Daya Air	99	20	119
25. Dinas Koperasi UMKM, Tenaga Kerja, dan Transmigrasi	19	17	36
26. Badan Pengelola Keuangan Daerah (BPKD)	76	58	134

Lanjutan Tabel / *Continued Table 2.2.1*

Dinas/Instansi Pemerintahan <i>Institution/Office</i>	Jenis Kelamin/Sex		
	Laki-Laki <i>Male</i>	Perempuan <i>Female</i>	Jumlah <i>Total</i>
(1)	(2)	(3)	(4)
27. Sekretariat Komisi Pemilihan Umum daerah	-	-	-
28. Dinas Pendidikan dan Kebudayaan	93	64	157
29. Dinas Perpustakaan dan Kearsipan	13	12	25
30. Dinas Penanaman Modal dan Pelayanan Terpadu Satu Pintu	7	15	22
31. Kantor Kesatuan polisi pamong praja	46	7	53
32. Badan Kesbang dan Politik	12	8	20
33. RSUD Nene Mallomo	71	198	269
34. RSUD Arifin Nu'mang	46	127	173
35. Kecamatan Maritenggae	19	40	59
36. Kecamatan Baranti	21	26	47
37. Kecamatan Kulo	12	7	19
38. Kecamatan Watang Pulu	30	25	55
39. Kecamatan Watang Sidenreng	19	16	35
40. Kecamatan Pitu Riawa	18	13	31
41. Kecamatan Pitu Riase	24	8	32

Lanjutan Tabel / *Continued Table 2.2.1*

Dinas/Instansi Pemerintahan <i>Institution/Office</i>	Jenis Kelamin/Sex		
	Laki-Laki <i>Male</i>	Perempuan <i>Female</i>	Jumlah <i>Total</i>
(1)	(2)	(3)	(4)
42. Kecamatan Dua Pitue	12	15	27
43. Kecamatan Panca Rijang	19	22	41
44. Kecamatan Panca lautang	18	20	38
45. Kecamatan Tellu Limpoe Sekolah Dasar dan	26	20	46
46. Taman Kanak kanak (SD/TK)	461	1093	1554
47. SMP, MTS dan sederajat	323	432	755
48. SMA, SMK dan sederajat	285	265	550
Jumlah/Total	2 591	3 552	6 143

Sumber/Source : Badan Kepegawaian Daerah Kabupaten Sidenreng Rappang dan Masing-masing Instansi Vertikal
Regional Civil Service Agency and Each of Vertical Government Agency

Jumlah Pegawai Negeri Sipil Menurut Pendidikan Tertinggi yang Ditamatkan dan Jenis Kelamin di Kabupaten Sidenreng Rappang, 2018

Tabel 2.2.2
Table

Number of Civil Servants by Educational Attainment and Sex in Sidenreng Rappang Regency, 2018

Pendidikan Terakhir <i>Educational Attainment</i>	Jenis Kelamin/Sex		
	Laki-Laki <i>Male</i>	Perempuan <i>Female</i>	Jumlah <i>Total</i>
(1)	(2)	(3)	(4)
Sampai dengan SD <i>Up to Primary School</i>	14	1	15
SLTP/Sederajat <i>General/Vocational Junior High School</i>	31	7	38
SMA/Sederajat <i>General/Vocational Senior High School</i>	441	358	799
Diploma I,II <i>Diploma I,II</i>	21	52	73
Diploma III/Sarjana Muda <i>Diploma III/Bachelor</i>	75	360	435
Tingkat Sarjana/Doktor/Ph.d <i>University Graduates</i>	2009	2774	4783
Jumlah/Total	2 591	3 552	6 143

Sumber/Source : Badan Kepegawaian Daerah Kabupaten Sidenreng Rappang dan Masing-masing Instansi Vertikal
Regional Civil Service Agency and Each of Vertical Government Agency

Tabel
Table

2.2.3

Jumlah Pegawai Negeri Sipil Menurut Golongan Kepangkatan dan Jenis Kelamin di Kabupaten Sidenreng Rappang, 2018
Number of Civil Servants by Hierarchy and Sex in Sidenreng Rappang Regency, 2018

Golongan Kepangkatan <i>Hierarchy</i>	Jenis Kelamin/ <i>Sex</i>		
	Laki-Laki <i>Male</i>	Perempuan <i>Female</i>	Jumlah <i>Total</i>
(1)	(2)	(3)	(4)
I/A (Juru Muda)	0	0	0
I/B (Juru Muda Tingkat I)	8	0	8
I/C (Juru)	9	1	10
I/D (Juru Tingkat I)	14	6	20
Golongan I/Range I	31	7	38
II/A (Pengatur Muda)	87	26	113
II/B (Pengatur Muda Tingkat I)	133	148	281
II/C (Pengatur)	133	179	312
II/D (Pengatur Tingkat I)	48	38	83
Golongan II/Range II	401	391	792

Sumber/Source : Badan Kepegawaian Daerah Kabupaten Sidenreng Rappang dan Masing-masing Instansi Vertikal
Regional Civil Service Agency and Each of Vertical Government Agency

Lanjutan Tabel / Continued Table 2.2.3

Golongan Kepangkatan <i>Hierarchy</i>	Jenis Kelamin/Sex		
	Laki-Laki <i>Male</i>	Perempuan <i>Female</i>	Jumlah <i>Total 2017</i>
(1)	(2)	(3)	(4)
III/A (Penata Muda)	138	166	304
III/B (Penata Muda Tingkat I)	257	489	746
III/C (Penata)	356	615	971
III/D (Penata Tingkat I)	453	638	1091
Golongan III/Range III	1204	1908	3112
IV/A (Pembina)	414	554	968
IV/B (Pembina Tingkat I)	515	685	1200
IV/C (Pembina Utama Muda)	24	7	31
IV/D (Pembina Utama Madya)	12	0	2
Golongan IV/Range IV	955	1246	2201
Jumlah/Total	2 591	3 552	6 143

Sumber/Source Badan Kepegawaian Daerah Kabupaten Sidenreng Rappang dan Masing-masing Instansi Vertikal
Regional Civil Service Agency and Each of Vertical Government Agency

DEWAN PERWAKILAN RAKYAT DAERAH/*THE REGIONAL HOUSE OF REPRESENTATIVE*

Jumlah Anggota Dewan Perwakilan Rakyat Daerah Menurut Partai Politik dan Jenis Kelamin di Kabupaten Sidenreng Rappang, 2018
Number of Members of The Regional House of Representatives by Political Parties and Sex in Sidenreng Rappang Regency, 2018

Partai Politik <i>Political Parties</i>	Jenis Kelamin/ <i>Sex</i>		
	Laki-Laki <i>Male</i>	Perempuan <i>Female</i>	Jumlah <i>Total</i>
(1)	(2)	(3)	(4)
1. Golkar	8	1	9
2. PKPI	1	-	1
3. PKB	1	-	1
4. PBB	2	-	2
5. PPP	2	-	2
6. PAN	3	-	3
7. Demokrat	4	-	4
8. PKS	4	-	4
9. NASDEM	4	-	4
10. GERINRA	2	1	2
11. HANURA	2	-	2
Sidenreng Rappang	33	2	35
2017	34	1	35

Sumber:Source : Sekretariat Dewan Perwakilan Rakyat Daerah Kabupaten Sidenreng Rappang
Regional Representative Secretariat of Sidenreng Rappang Regency

GOVERNMENT

<https://sidrapkab.bps.go.id>

PENDUDUK USIA KERJA



ANGKATAN KERJA



TINGKAT PENGANGGURAN TERBUKA
KABUPATEN SIDRAP 2013-2018



PENJELASAN TEKNIS

1. Sumber utama data kependudukan adalah sensus penduduk yang dilaksanakan setiap sepuluh tahun sekali. Sensus penduduk telah dilaksanakan sebanyak enam kali sejak Indonesia merdeka, yaitu tahun 1961, 1971, 1980, 1990, 2000, dan 2010.

2.

Di dalam sensus penduduk, pencacahan dilakukan terhadap seluruh penduduk yang berdomisili di wilayah teritorial Indonesia termasuk warga negara asing kecuali anggota korps diplomatik negara sahabat beserta keluarganya.

Metode pengumpulan data dalam sensus dilakukan dengan wawancara antara petugas sensus dengan responden dan juga melalui *e-census*. Pencatatan penduduk menggunakan konsep usual residence, yaitu konsep di mana penduduk biasa bertempat tinggal. Bagi penduduk yang bertempat tinggal tetap dicacah di mana mereka biasa tinggal, sedangkan untuk penduduk yang tidak bertempat tinggal tetap dicacah di tempat di mana mereka ditemukan petugas sensus pada malam 'Hari Sensus'. Termasuk penduduk yang tidak bertempat tinggal tetap adalah

TECHNICAL NOTES

1. *The main source of demographic data is population census, which is conducted every ten years. Population Census has been conducted six times since Indonesia's independence: 1961, 1971, 1980, 1990, 2000, and 2010. The population census enumerates all residents who domicile in the entire territory of Indonesia including foreign citizens except the diplomatic corps members and their families.*

The method of data collection in a population census involves interviewing respondents and conducting e-census. Enumeration of the population uses the concept of "usual residence", which is the concept of "places where people usually live". De jure was applied to the permanent residents, while de facto was applied to non-permanent residents. The permanent residents were enumerated in place where they normally live, the non-permanent residents were enumerated where they were found by the enumerators, on the night of 'Census Date'. The non permanent residents include homeless people, ship crew, boat people, remote area

tuna wisata, awak kapal berbendera Indonesia, penghuni perahu/rumah apung, masyarakat terpencil/terasing, dan pengungsi. Bagi mereka yang mempunyai tempat tinggal tetap dan sedang bepergian ke luar wilayah lebih dari enam bulan, tidak dicacah di tempat tinggalnya, tetapi dicacah di tempat tujuannya. Untuk tahun yang tidak dilaksanakan sensus penduduk, data kependudukan diperoleh dari hasil proyeksi penduduk. Proyeksi penduduk merupakan suatu perhitungan ilmiah yang didasarkan pada asumsi dari komponen-komponen perubahan penduduk, yaitu kelahiran, kematian, dan migrasi. Proyeksi penduduk Indonesia 2010–2035 menggunakan data dasar penduduk hasil SP2010.

3. **Penduduk Indonesia** adalah semua orang yang berdomisili di wilayah teritorial Indonesia selama 6 bulan atau lebih dan atau mereka yang berdomisili kurang dari 6 bulan tetapi bertujuan menetap.
4. **Laju pertumbuhan penduduk** adalah angka yang menunjukkan persentase penambahan penduduk dalam jangka waktu tertentu.

community, and internally displaced persons. Those who had permanent residence and had been travelling away from their home for six months or more were not enumerated in their permanent place, but in the place where they were during the census.

For the periods where the population census is not conducted, population projection is done to estimate population during those years. The population projection is an estimate based on the demographic components, such as birth, death, and migration. Indonesia's 2010–2035 population projection used the 2010 Population Census as the base population.

2. **The population of Indonesia** are all residents of the entire territory of Indonesia who have stayed for six months or longer, and those who intended to stay more than six months even though their length of stay is less than six months.
3. **The growth rate of population** is the number that show percentage of population growth within a specified period.

5. **Kepadatan penduduk** adalah rasio banyaknya penduduk per kilometer persegi.
6. **Rasio jenis kelamin** adalah perbandingan antara penduduk laki-laki dan penduduk perempuan pada suatu wilayah dan waktu tertentu. Biasanya dinyatakan dengan banyaknya penduduk laki-laki untuk 100 penduduk perempuan.
7. **Distribusi penduduk** adalah pola persebaran penduduk di suatu wilayah, baik berdasarkan batas-batas geografis maupun berdasarkan batas-batas administrasi pemerintahan.
8. **Komposisi penduduk** adalah pola persebaran penduduk menurut karakteristiknya, contoh: penduduk menurut kelompok umur, penduduk menurut jenis kelamin
9. **Rumah tangga** adalah seseorang atau sekelompok orang yang mendiami sebagian atau seluruh bangunan fisik/sensus dan biasanya tinggal bersama serta pengelolaan makan dari satu dapur. Yang dimaksud makan dari satu dapur adalah jika pengurusan kebutuhan
4. **Population density** is ratio of population per square kilometer.
5. **Sex ratio** is the ratio of males population to females population in a given area and time, usually expressed as the number of males for every 100 females.
6. **Population distribution** is the pattern of population distribution in an area, either by geographic boundaries or by government administrative boundaries.
7. **Population compotition** isthe pattern of population distribution by its characteristics, example: population by age group, population by sex
8. **Household** is an individual or group of people living in a physical/census building unit or part of it and usually commit on a common provision for food and other essentials of living. Common provision for food means one organising daily needs for all of household members.

sehari-harinya dikelola bersama-sama menjadi satu.

10. **Anggota rumah tangga** adalah semua orang yang biasanya bertempat tinggal di suatu rumah tangga, baik yang berada di rumah pada waktu pencacahan maupun yang sementara tidak ada.
11. **Rata-rata anggota rumah tangga** adalah angka yang menunjukkan rata-rata jumlah anggota rumah tangga per rumah tangga.
12. Istilah migrasi seumur hidup disebut bila provinsi tempat tinggal seseorang pada saat pencacahan berbeda dengan provinsi tempat lahirnya.
13. Istilah migrasi risen disebut bila provinsi tempat tinggal seseorang pada saat pencacahan berbeda dengan provinsi tempat tinggalnya 5 tahun yang lalu.
14. **Penduduk usia kerja** adalah penduduk yang berumur 15 tahun ke atas.
15. **Angkatan kerja** adalah penduduk usia kerja (15 tahun ke atas) yang bekerja, punya pekerjaan namun

9. **Household member** are those who usually lives in a household regardless of their location at the time of enumeration.
10. **Average household size** is the average number of household members per household.
11. *Lifetime migration terminology if someone's province of residence at the time of enumeration was different from his/her province of birthplace.*
12. *Recent migration terminology if someone's province of residence at the time of enumeration was different from his/her province of residence 5 years ago.*
13. **Working age population** is persons of 15 years and over.
14. **Labor force or economically active** are persons of 15 years and over, who in the previous week were working, temporarily absent from

sementara tidak bekerja, dan pengangguran.

work but having jobs, and unemployment.

16. **Bekerja** adalah kegiatan ekonomi yang dilakukan oleh seseorang dengan maksud memperoleh atau membantu memperoleh pendapatan atau keuntungan dan lamanya bekerja paling sedikit 1 jam secara terus menerus dalam seminggu yang lalu (termasuk pekerja keluarga tanpa upah yang membantu dalam suatu usaha/kegiatan ekonomi).
17. **Jumlah jam kerja seluruhnya** adalah jumlah jam kerja yang digunakan untuk bekerja (tidak termasuk jam kerja istirahat resmi dan jam kerja yang digunakan untuk hal-hal di luar pekerjaan).
18. **Lapangan usaha** adalah bidang kegiatan dari pekerjaan/tempat bekerja di mana seseorang bekerja. Klasifikasi lapangan usaha mengikuti Klasifikasi Baku Lapangan Usaha Indonesia (KBLI) dalam 1 digit.
19. **Status pekerjaan** adalah kedudukan seseorang dalam unit usaha/kegiatan dalam melakukan pekerjaan.
15. **Working** is economic activity conducted by a person and intended to earn income by doing work or helping to do work at least one hour continuously during the reference week (including unpaid family worker/s for any economic activity).
16. **Total working hours** is the total hours spent by an employee to perform all jobs (excluding the time used for other activities which are not classified as work).
17. **Industry** is field of a person's activity or establishment. The classification of industries follows the Indonesia Standard Industrial Classification (KBLI) in one digit.
18. **Employment status** is the status of a person at his place of work or establishment where he was employed.

20. **Berusaha sendiri tanpa dibantu orang lain** adalah bekerja atau berusaha dengan menanggung risiko secara ekonomis, yaitu dengan tidak kembalinya ongkos produksi yang telah dikeluarkan dalam rangka usahanya tersebut, serta tidak menggunakan pekerja dibayar maupun pekerja tak dibayar, termasuk yang sifat pekerjaannya memerlukan teknologi atau keahlian khusus.
21. **Berusaha dibantu buruh tidak tetap/buruh tidak dibayar** adalah bekerja atau berusaha atas risiko sendiri, dan menggunakan buruh/pekerja tak dibayar dan atau buruh/pekerja tidak tetap.
22. **Berusaha dibantu buruh tetap/buruh dibayar** adalah berusaha atas risiko sendiri dan mempekerjakan paling sedikit satu orang buruh/pekerja tetap yang dibayar.
23. **Buruh/karyawan/pegawai** adalah seseorang yang bekerja pada orang lain atau instansi/kantor/perusahaan secara tetap dengan menerima upah/gaji baik berupa uang maupun barang.
19. **Own-account worker** is a person who works at his own risk without assisted by paid per mount worker or unpaid worker include technical job or skill job.
20. **Employer assisted by temporary workers/unpaid worker** is a person who works at his own risk and assisted by temporary worker/unpaid worker.
21. **Employer assisted by permanent workers/paid workers** is a person who does his business at her/his own risk at least one assisted by paid permanent worker.
22. **Employee** is a person who work permanently for other people or institution/office/ company and gains some money/cash or goods as wage/salary. Labor who have no permanent employer is not

Buruh yang tidak mempunyai majikan tetap, tidak digolongkan sebagai buruh/karyawan, tetapi sebagai pekerja bebas. Seseorang dianggap memiliki majikan tetap jika memiliki 1 (satu) majikan (orang/rumah tangga) yang sama dalam sebulan terakhir, khusus pada sektor bangunan batasannya tiga bulan. Apabila majikannya instansi/lembaga, boleh lebih dari satu.

24. **Pekerja bebas** adalah seseorang yang bekerja pada orang lain/majikan/institusi yang tidak tetap (lebih dari 1 majikan dalam sebulan terakhir) di usaha pertanian baik berupa usaha rumah tangga maupun bukan usaha rumah tangga, ataupun di nonpertanian atas dasar balas jasa dengan menerima upah atau imbalan baik berupa uang maupun barang, dan baik dengan sistem pembayaran harian maupun borongan

25. **Pekerja tak dibayar** adalah seseorang yang bekerja membantu usaha untuk memperoleh penghasilan/keuntungan yang dilakukan oleh salah seorang anggota rumah tangga atau bukan anggota rumah tangga tanpa mendapat upah/gaji baik berupa uang maupun barang.

categorized as a laborer/worker/employee but casual worker. A laborers in general is considered to have a permanent employer if he has the same employer during the past month, particularly for building construction sector is 3 months. If the employer is an institution, more than 1 (one) employer is allowed.

23. **Casual employee** is a person who does not work permanently for other people/employer/institution (more than 1 employer during the last 1 month) in agricultural sector, either home industry or not home industry, or in non-agricultural sector based on remuneration paid with money or goods, and based on daily or contact payment system.

24. **Unpaid worker** is a person who intended to work without pay, either with money or good, in an establishment run by other members of the family, relative or neighbour.

ULASAN

3.1. Kependuduk

Jumlah penduduk Kabupaten Sidenreng Rappang pada tahun 2018 sebanyak 299.123 jiwa yang terdiri dari 146.581 jiwa penduduk laki-laki dan 152.542 penduduk perempuan, dengan penduduk terbanyak berada di Kecamatan Maritengngae yaitu sebesar 51.329 jiwa.

Rasio jenis kelamin (*sex ratio*) adalah perbandingan antara banyaknya penduduk laki-laki dengan penduduk perempuan pada suatu daerah dan waktu tertentu. Rasio jenis kelamin Kabupaten Sidenreng Rappang tahun 2018 sebesar 96,09. Artinya, dalam setiap 100 penduduk perempuan terdapat sekitar 96 penduduk laki-laki.

Kepadatan penduduk adalah banyaknya penduduk per kilometer persegi. Kepadatan penduduk dapat dijadikan salah satu indikator penyebaran penduduk di suatu wilayah. Kepadatan penduduk di Kabupaten Sidenreng Rappang pada tahun 2018 sekitar 159 jiwa/Km². Kepadatan penduduk

Description

3.1. Population

The number of population of Sidenreng Rappang Regency in 2018 is 299.123 inhabitants, consist of 146.581 males and 152.542 females. Maritengngae Subdistrict is the largest number of population, which about 51.329 inhabitants.

Sex Ratio is the ratio of males population to females population in a given area and time. The sex ratio of Sidenreng Rappang population in 2018 is about 96,09. It means that in every 100 females, there are about 96 males.

Population density is the number of inhabitants per square kilometer. It can be used as an indicator of population distribution. The population density of Sidenreng Regency in 2018 is about 159 inhabitants per square kilometer. The highest density level is Panca Rijang

tertinggi berada di Kecamatan Panca Rijang yaitu sekitar 851 jiwa/Km². Sedangkan kepadatan terendah berada di Kecamatan Pitu Riase yaitu sekitar 29 jiwa/Km².

3.2. Ketenagakerjaan

Penduduk Usia Kerja didefinisikan sebagai penduduk yang berumur 15 tahun keatas. Penduduk Usia Kerja terdiri dari Angkatan Kerja dan Bukan Angkatan Kerja. Mereka yang termasuk kedalam Angkatan Kerja adalah penduduk yang bekerja atau yang sedang mencari pekerjaan, sedangkan Bukan Angkatan Kerja adalah mereka yang bersekolah, mengurus rumah tangga atau melakukan kegiatan lainnya.

Berdasarkan hasil Survei Angkatan Kerja Nasional (Sakernas) 2018, jumlah Penduduk Usia Kerja di Kabupaten Sidenreng Rappang sebanyak 220.553 jiwa. Dari jumlah tersebut, sekitar 123.990 jiwa merupakan Angkatan Kerja atau sekitar 56 persen dari Penduduk Usia Kerja.

Pada tahun 2018 jumlah penduduk yang bekerja di Kabupaten Sidrap

Subdistrict with 851 inhabitants per square kilometer and the lowest is Pitu Riase Subdistrict with 29 inhabitants per square kilometer.

3.2. Employment

Working Age is population aged 15 years and over. Working Age is divided into Labor Force and Not Labor Force. Labor Force are people aged 15 years old and over, who in the previous week were working, temporarily absent from work but having jobs, and unemployment. Meanwhile, Not Labor Force are people who were studying, taking care of household, or doing something else.

Based on National Labor Force Survey (Sakernas) in 2018, the Working Age in Sidenreng Rappang Regency are 220.553 person. The number of labor force is 123.990 persons or above 56 percent of the Working Age.

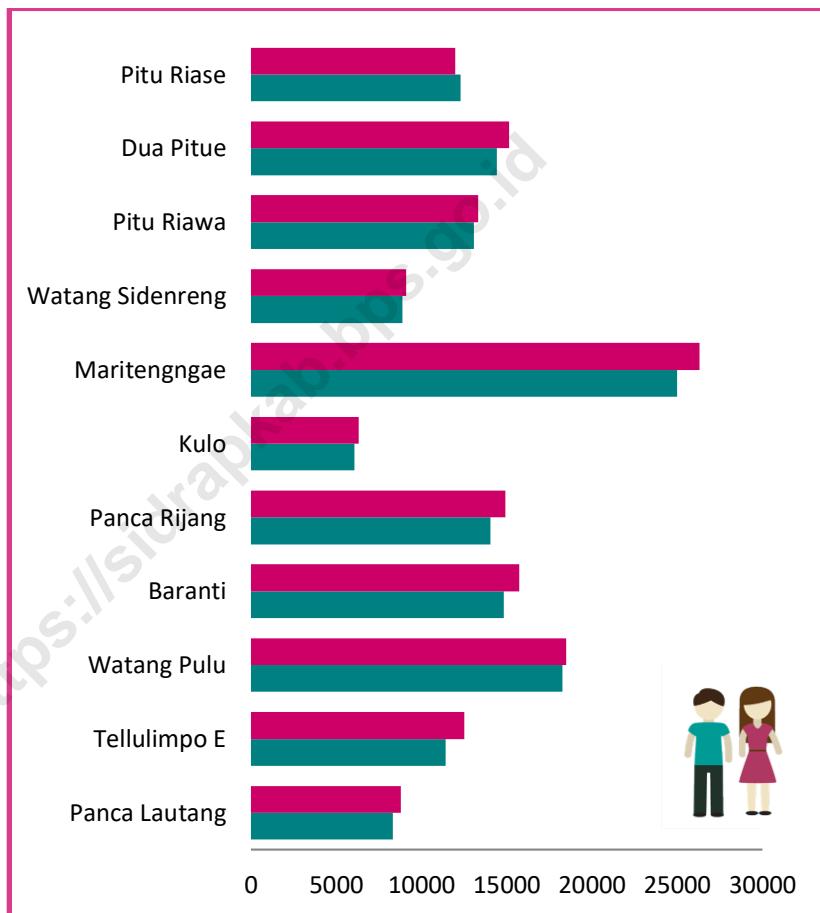
In 2018, the number of people aged 15 years old and over who in the previous week were working is 118.164 person.

POPULATION AND EMPLOYMENT

sebanyak 118.164 orang dan pengangguran sebanyak 5.826 orang. Yang dimaksud bekerja disini adalah kegiatan melakukan pekerjaan dengan maksud memperoleh atau membantu memperoleh penghasilan atau keuntungan paling sedikit selama satu jam dalam seminggu yang lalu. Bekerja selama satu jam tersebut harus dilakukan secara berturut-turut dan tidak terputus.

Meanwhile, the number of unemployment is 5.826 person. The concept of working means activity intended to earn income by doing work or helping to do work at least one hour continuously during the reference week (including unpaid family worker/s for any economic activity).

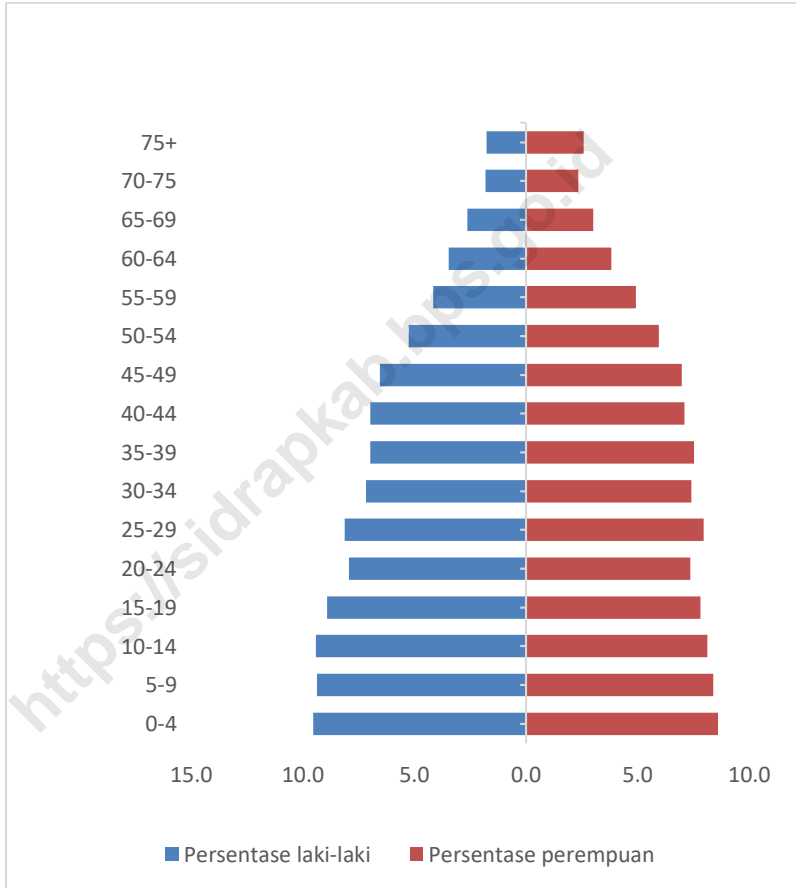
Gambar 3.1 Jumlah Penduduk Kabupaten Sidenreng Rappang, 2018
Picture Population of Sidenreng Rappang Regency by Subdistrict, 2018



Sumber/Source

Proyeksi Penduduk Indonesia 2010–2035
 Indonesia Population Projection 2010–2035

Gambar 3.2 Piramida Penduduk Kabupaten Sidenreng Rappang menurut Kelompok Umur, 2018
Picture **Population Piramide Sidenreng Rappang Regency by Age Group, 2018**



Sumber : Proyeksi Penduduk 2010-2035

3.1 KEPENDUDUKAN/POPULATION

Tabel
Table 3.1.1 **Jumlah Penduduk dan Laju Pertumbuhan Penduduk Menurut Kecamatan di Kabupaten Sidenreng Rappang 2018**
Population and Population Growth Rate by Subdistrict in Sidenreng Rappang Regency 2018

	Kecamatan Subdistrict	Jumlah Penduduk (ribu) Population (thousand)	Laju Pertumbuhan Penduduk per Tahun Annual Population Growth Rate (%)
	(1)	(2)	(3)
1	Panca Lautang	17091	-0,35
2	Tellu Limpoe	23903	0,38
3	Watang Pulu	36747	2,35
4	Baranti	30562	0,82
5	Panca Rijang	28947	0,58
6	Kulo	12358	0,83
7	Maritengngae	51329	1,11
8	Watang Sidenreng	17972	0,44
9	Pitu Riawa	26390	0,46
10	Dua Pitue	29547	0,84
11	Pitu Riase	24227	2,52
Sidenreng Rappang		299 123	1.01

Sumber/Source

Proyeksi Penduduk Indonesia 2010–2035
Indonesia Population Projection 2010–2035

POPULATION AND EMPLOYMENT

Lanjutan Tabel / Continued Table 3.1.1

Kecamatan Subdistrict	Persentase Penduduk Percentage of Total Population	Kepadatan Penduduk per km2 Population Density per sq.km	Rasio Jenis Kelamin Penduduk Population Sex Ratio
(1)	(2)	(3)	
Panca Lautang	5,71	111,03	94,77
Tellu Limpoe	7,99	231,62	91,28
Watang Pulu	12,28	242,86	98,89
Baranti	10,22	567,12	94,43
Panca Rijang	9,68	850,88	94,14
Kulo	4,13	164,77	95,97
Maritenggae	17,16	778,89	95,02
Watang Sidenreng	6,01	148,76	97,55
Pitu Riawa	8,82	125,41	98,05
Dua Pitue	9,88	422,16	95,34
Pitu Riase	8,12	28,74	102,54
Sidenreng Rappang	100,00	158,83	96,09

Sumber/Source

Proyeksi Penduduk Indonesia 2010–2035
Indonesia Population Projection 2010–2035

Tabel
Table

3.1.2

Jumlah Penduduk Menurut Kelompok Umur dan Jenis Kelamin
di Kabupaten Sidenreng Rappang, 2018
*Population by Age Group and Sex in Sidenreng Rappang
Regency, 2018*

Kelompok Umur <i>Age Group</i>	Jenis Kelamin/Sex		
	Laki-Laki <i>Male</i>	Perempua n <i>Female</i>	Jumlah <i>Total</i>
(1)	(2)	(3)	(4)
0–4	13766	12931	26697
5–9	13630	12745	26375
10–14	13677	12319	25996
15–19	12807	11694	24501
20–24	11731	11223	22954
25–29	11949	12133	24082
30–34	10450	11194	21644
35–39	10089	11408	21497
40–44	10156	10777	20933
45–49	9685	10762	20447
50–54	7914	9278	17192
55–59	6215	7723	13938
60–64	5218	6033	11251
65–69	3928	4642	8570
70–75	2716	3675	6391
75+	2650	4005	6655
Jumlah/Total	146581	152542	299213

Sumber/Sourc Proyeksi Penduduk Indonesia 2010–2035

Indonesia Population Projection 2010–2035

POPULATION AND EMPLOYMENT

Jumlah Desa/ Kelurahan, Luas, Rumah Tangga, Penduduk, Kepadatan per-Desa, Kepadatan per-Km² dan Rata-Rata Anggota Rumah Tangga, 2018

Tabel 3.1.4

Table

Number of Villages/Urban-Villages, Areas, Households, Population, Population Density and Average Household Size, 2018

Kecamatan/ Subdistrict	Jumlah/Total			
	Desa / Kelurahan/ Village/ Urban- Village	Luas (Km ²) Area per sq.km	Rumah Tangga/ Household	Penduduk/ Population
(1)	(2)	(3)	(4)	(5)
010 Panca Lautang	10	153,93	4302	17091
020 Tellu Limpoe	9	10,2	5465	23903
030 Watang Pulu	10	151,31	8691	36747
040 Baranti	9	53,89	7534	30562
050 Panca Rijang	8	34,02	6826	28947
051 Kulo	6	75,00	2979	12358
060 Maritenggae	12	65,9	11577	51329
061 Watang Sidenreng	8	120,81	4431	17972
070 Pitu Riawa	12	210,43	6167	26390
080 Dua Pitue	10	69,99	6836	29547
081 Pitu Riase	12	844,7	5768	24277
Jumlah/Total	106	1883,25	70 576	299 123

Sumber/Source Proyeksi Penduduk Indonesia 2010–2035
Indonesia Population Projection 2010–2035

LANJUTAN TABEL / CONTINUED TABLE 3.1.4

Kecamatan	R A T A - R A T A/Average		
	Kepadatan per Desa/ Population Density per- Village	Kepadatan per Km ² / Population Density per sq.km	Anggota Rumah/ Household Size
(1)	(6)	(7)	(8)
010 Panca Lautang	1709	111	3.97
020 Tellu Limpoe	2656	232	4.37
030 Watang Pulu	3675	243	4.23
040 Baranti	3396	567	4.06
050 Panca Rijang	3618	851	4.24
051 Kulo	2060	165	4.15
060 Maritengngae	4277	779	4.43
061 Watang Sidenreng	2247	149	4.06
070 Pitu Riawa	2199	125	4.28
080 Dua Pitue	2955	422	4.32
081 Pitu Riase	2023	29	4.21
Jumlah/Total	2 822	159	4,24

Sumber/Source Proyeksi Penduduk Indonesia 2010–2035
Indonesia Population Projection 2010–2035

3.2. KETENAGAKERJAAN/EMPLOYMENT

Jumlah Penduduk Berumur 15 Tahun Keatas Menurut Jenis Kegiatan Selama Seminggu yang Lalu dan Jenis Kelamin di Kabupaten Sidenreng Rappang, 2018
Population Aged 15 Years and Over by Type of Activity During The Previous Week and Sex in Sidenreng Rappang Regency, 2018

Tabel Table	3.2.1	Jenis Kelamin/Sex		
		Laki-laki Male	Perempuan Female	Jumlah Total
Kegiatan Utama Main Activity		(2)	(3)	(4)
(1)		(2)	(3)	(4)
Angkatan Kerja/Economically Active		84 605	39 385	123 990
Bekerja/Working		82 002	36 162	118 164
Pengangguran Terbuka/Unemployment		2 603	3 223	5 826
Bukan Angkatan Kerja Economically Inactive		21 160	75 403	96 563
Sekolah/Attending School		8 534	6 973	15 507
Mengurus Rumah Tangga/Housekeeping		2 667	64 479	67 156
Lainnya/Others		9 949	3 951	13 900
Jumlah/Total		105 765	114 788	220 553
Tingkat Partisipasi Angkatan Kerja Economically Active Participation Rate		79,99%	34,31%	56,22%
Tingkat Pengangguran/ Unemployment Rate		3,08%	8,18%	4,69%

Sumber/Source Survei Angkatan Kerja Nasional Agustus
 August National Labor Force Survey

Tabel
Table 3.2.2

Jumlah Penduduk Berumur 15 Tahun Ke Atas Menurut Pendidikan Tertinggi yang Ditamatkan dan Jenis Kegiatan Selama Seminggu yang Lalu di Kabupaten Sidenreng Rappang, 2018
Population Aged 15 Years and Over by Educational Attainment and Type of Activity During The Previous Week in Sidenreng Rappang Regency, 2018

Pendidikan Tertinggi yang Ditamatkan <i>Educational Attainment</i>	Angkatan Kerja/ <i>Economically Active</i>		
	Bekerja <i>Working</i>	Pengangguran Terbuka <i>Unemployment</i>	Jumlah <i>Total</i>
(1)	(2)	(3)	(4)
Tidak/Belum Pernah Sekolah <i>No Schooling</i>			
Tidak/Belum Tamat SD <i>Not Yet Completed Primary School</i>	53219	1590	54809
Sekolah Dasar/ <i>Primary School</i>			
Sekolah Menengah Pertama/ <i>Junior High School</i>	25226	2100	27326
Sekolah Menengah Atas/ <i>Senior High School</i>	19204	908	20112
Sekolah Menengah Atas Kejuruan/ <i>Vacational Senior High School</i>	5134	828	5962
Diploma I/II/III/Akademi	2420	400	2820
Diploma I/II/III/Academy			
Universitas/ <i>University</i>	12961	0	12961
Jumlah/<i>Total</i>	118 164	5 826	123 990

Sumber/*Source* Survei Angkatan Kerja Nasional Agustus
August National Labor Force Survey

Tabel
Table

3.2.3

Jumlah Penduduk Berumur 15 Tahun Keatas yang Bekerja Selama Seminggu yang Lalu Menurut Kelompok Umur dan Jenis Kelamin di Kabupaten Sidenreng Rappang, 2018
Population Aged 15 Years and Over Who Worked During the Previous Week by Age Group and Sex in Sidenreng Rappang Regency, 2018

Kelompok Umur <i>Age Group</i>	Jenis Kelamin/Sex			Jumlah <i>Total</i>
	Laki-laki <i>Male</i>	Perempuan <i>Female</i>		
(1)	(2)	(3)		(4)
15-19	3749	1712		5461
20-24	8594	4249		12843
25-30	10546	6232		16778
31-34	9394	4898		14292
35-39	9399	3725		13124
40-44	9632	3112		12744
45-49	9003	4102		13105
50-54	7534	3946		11480
55-59	5380	1926		7306
60+	8771	2260		11031
Jumlah/Total	82 002	36 162		118 164

Sumber/Source : Survei Angkatan Kerja Nasional Agustus
 August National Labor Force Survey

Jumlah Penduduk Berumur 15 Tahun Ke Atas yang Bekerja Selama Seminggu yang Lalu Menurut Lapangan Pekerjaan Utama dan Jenis Kelamin di Kabupaten Sidenreng Rappang, 2018

Tabel 3.2.4
Table

Population Aged 15 Years and Over Who Worked During the Previous Week by Main Industry and Sex in Sidenreng Rappang Regency, 2018

Lapangan Pekerjaan Utama ¹ Main Industry ¹	Jenis Kelamin/Sex		
	Laki-laki Male	Perempuan Female	Jumlah Total
(1)	(2)	(3)	(4)
1	43165	2675	45840
3	11580	5618	17198
6	7602	15101	22703
9	6946	11892	18838
Lainnya (2,4,5,7,8)	12709	876	13585
Jumlah/Total	82 002	36 162	118 164

Sumber/Source: Survei Angkatan Kerja Nasional Agustus
August National Labor Force Survey

Keterangan/Note: 1 Pertanian, Kehutanan, Perburuan, dan Perikanan/Agriculture, Forestry, Hunting, and Fisheries

2. Pertambangan dan Penggalian

3 Industri Pengolahan/Manufacturing Industry

4 Listrik, Gas, dan Air/Electricity, Gas, and Water

5 Bangunan/Construction

6 Perdagangan Besar, Eceran, Rumah Makan, dan Hotel/Wholesale Trade, Retail Trade, Restaurants, and Hotels

7 Angkutan, Pergudangan, dan Komunikasi/Transportation, Warehousing, and Communication

8 Keuangan, Asuransi, Usaha Persewaan Bangunan, Tanah, dan Jasa Perusahaan/Financial, Insurance, Real Estate, and Business Services and Business Service

9 Jasa Kemasyarakatan, Sosial, dan Perorangan/Community, Social, and Personal Services

**Jumlah Penduduk Berumur 15 Tahun Ke Atas yang Bekerja
Selama Seminggu yang Lalu Menurut Jumlah Jam Kerja
Seluruhnya dan Jenis Kelamin di Kabupaten Sidenreng Rappang,
2018**

Tabel 3.2.5

Table

**Population Aged 15 Years and Over Who Worked During
the Previous Week by Total Working Hours and Sex in Sidenreng
Rappang Regency, 2018**

Jumlah Jam Kerja Seluruhnya (jam) <i>Total Working Hours (hours)</i>	Jenis Kelamin/Sex		
	Laki-laki <i>Male</i>	Perempuan <i>Female</i>	Jumlah <i>Total</i>
(1)	(2)	(3)	(4)
0 ¹	1821	933	2754
1-14	12846	2639	15485
15-34	20771	10595	31366
35+	46564	21995	68559
Jumlah/Total	82 002	36 162	118 164

Keterangan/Note:

Sementara tidak bekerja/*Temporarily out of work*

Sumber/Source:

Survei Angkatan Kerja Nasional Agustus
August National Labor Force Survey

Jumlah Penduduk Berumur 15 Tahun Ke Atas yang Bekerja Selama Seminggu yang Lalu Menurut Status Pekerjaan Utama dan Jenis Kelamin di Kabupaten Sidenreng Rappang, 2018
Population Aged 15 Years and Over Who Worked During the Previous Week by Main Employment Status and Sex in Sidenreng Rappang Regency, 2018

Tabel <i>Table</i>	3.2.6	Jenis Kelamin/Sex		
		Laki-laki <i>Male</i>	Perempuan <i>Female</i>	Jumlah <i>Total</i>
Status Pekerjaan Utama <i>Main Employment Status</i>	(1)	(2)	(3)	(4)
Berusaha sendiri <i>Own account worker</i>		25268	10456	35724
Berusaha dibantu buruh tidak tetap/buruh tak dibayar <i>Employer assisted by temporary worker/unpaid worker</i>		16938	7629	24567
Berusaha dibantu buruh tetap/buruh dibayar <i>Employer assisted by permanent worker/paid worker</i>		6642	1123	7765
Buruh/Karyawan/Pegawai <i>Regular employee</i>		19369	12128	31497
Pekerja bebas <i>Casual employee</i>		6640	223	6863
Pekerja keluarga/tak dibayar <i>Family worker/unpaid worker</i>		7145	4603	11748
Jumlah/Total		82 002	36 162	118 164

Sumber/Source Survei Angkatan Kerja Nasional Agustus
August National Labor Force Survey

Tabel 3.2.7 Penduduk Usia 15 Tahun ke atas Menurut Kelompok Umur dan Jenis Kelamin di Kabupaten Sidenreng Rappang, 2018
Table Population Aged 15 Years and Over by Age Group and Sex in Sidenreng Rappang Regency, 2018

Kelompok Umur/ Age Group	Jenis Kelamin/Sex		
	Laki-laki Male	Perempuan Female	Jumlah Total
(1)	(2)	(3)	(4)
15-19	3749	1712	5461
20-24	8594	4249	12843
25-30	10546	6232	16778
31-34	9394	4898	14292
35-39	9399	3725	13124
40-44	9632	3112	12744
45-49	9003	4102	13105
50-54	7534	3946	11480
Jumlah/Total	82 002	36 162	118 164

Sumber/Source: Survei Angkatan Kerja Nasional Agustus
 August National Labor Force Survey

**Penduduk Berumur 15 Tahun Keatas yang Menganggur
menurut Pengalaman di Kabupaten Sidenreng Rappang**

Tabel 3.2.8
Table

2018
**Population 15 Years of Age and Over Who Were Unemployed
by Working Experience in Sidenreng Rappang Regency, 2018**

GOLONGAN UMUR/ AGE GROUP	Laki-laki Male	Perempuan Female	Jumlah Total
(1)	(2)	(3)	(4)
Pernah Bekerja/ Ever Worked	903	1788	2691
Tidak Pernah Bekerja/ Never Worked	1700	1435	3135
Jumlah/ Total	2 603	3 223	5 826

Sumber/Source Survei Angkatan Kerja Nasional Agustus

August National Labor Force Survey

Penduduk Berumur 15 Tahun Keatas Yang Bekerja Selama Seminggu yang lalu menurut Lapangan pekerjaan utama di Kabupaten Sidenreng Rappang, 2018

Tabel

Table 3.2.9

Population 15 Years of Age and Over Who Worked During the Previous Week by Main Industry in Sidenreng Rappang Regency, 2018

GOLONGAN UMUR/ AGE GROUP	Laki-laki Male	Perempuan Female	Jumlah Total
(1)	(2)	(3)	(4)
Pertanian, Kehutanan Perburuan, perikanan/ <i>Agriculture, Forestry, Hunting and Fishery</i>	43165	2675	45840
Industry Pengolahan/ <i>Manufacturing Industry</i>	11580	5618	17198
Perdagangan Besar, Eceran, Rumah Makan, Hotel/ <i>Wholesale Trade, Retail Trade, Restaurant and Hotel</i>	7602	15101	22703
Jasa Kemasyarakatan, Sosial dan Keuangan/ Community, Social and Personal Service	6946	11892	18838
Lainnya/ <i>Others</i>	12709	876	13585
JUMLAH/ TOTAL	82 002	36 162	118 164

Sumber/Source : Survei Angkatan Kerja Nasional Agustus
August National Labor Force Survey

TK & RA

Jumlah Sekolah : 170
Jumlah Murid : 2280
Jumlah Guru : 587

SD & MI

Jumlah Sekolah : 248
Jumlah Murid : 32 257
Jumlah Guru : 2394

SMP & MTs

Jumlah Sekolah : 74
Jumlah Murid : 16637
Jumlah Guru : 1457

SMA, MA, & SMK

Jumlah Sekolah : 40
Jumlah Murid : 9687
Jumlah Guru : 1079



PROFIL PENDIDIKAN KABUPATEN SIDRAP 2018

PENJELASAN TEKNIS

1. **Tidak/belum pernah sekolah** adalah mereka yang tidak pernah atau belum pernah terdaftar dan tidak pernah atau belum pernah aktif mengikuti pendidikan di suatu jenjang pendidikan formal. Termasuk juga yang tamat/belum tamat taman kanak-kanak tetapi tidak melanjutkan ke sekolah dasar.
2. **Masih bersekolah** adalah mereka yang terdaftar dan aktif mengikuti pendidikan formal dan nonformal (Paket A, B, atau C), baik pendidikan dasar, menengah maupun pendidikan tinggi. Bagi mahasiswa yang sedang cuti dianggap masih bersekolah.
3. **Tidak bersekolah lagi** adalah mereka yang pernah terdaftar dan aktif mengikuti pendidikan di suatu jenjang pendidikan formal dan nonformal (Paket A, B, atau C), tetapi pada saat pencacahan tidak lagi terdaftar dan tidak aktif mengikuti pendidikan.
4. **Tamat sekolah** adalah menyelesaikan pelajaran yang ditandai dengan lulus ujian akhir pada kelas atau tingkat terakhir suatu jenjang pendidikan di sekolah negeri maupun swasta dengan mendapatkan tanda tamat

TECHNICAL NOTES

1. ***Not/never attending school*** is someone who has never attended or never been registered in a formal education, such as primary, secondary, and tertiary education. Those who just completed kindergarten are considered as never attended school.
2. ***Attending school*** is someone who is currently attending primary, secondary, or tertiary education, including package A, package B, or package C. College student who postpones his/her study is considered as attending school.
3. ***Not attending school anymore*** is someone who had enrolled and participated in formal and non-formal education in the past including package A, package B, or package C, but currently does not attend school.
4. ***Completed particular level of education*** is someone who has completed particular level of education in private or public school

belajar/ijazah. Seseorang yang belum mengikuti pelajaran pada kelas tertinggi tetapi telah mengikuti ujian akhir dan lulus dianggap tamat sekolah.

5. **Dapat membaca dan menulis** artinya dapat membaca dan menulis kata-kata/kalimat sederhana dengan suatu aksara tertentu.

6. **Jalur Pendidikan di Indonesia** terdiri atas 1) pendidikan formal, 2) pendidikan nonformal, dan 3) pendidikan informal yang ketiganya dapat saling melengkapi dan memperkaya (Undang-Undang No. 20 Tahun 2013 tentang Sistem Pendidikan Nasional).

7. **Jenjang Pendidikan Formal** terdiri atas pendidikan dasar, pendidikan menengah, dan pendidikan tinggi. Jenis pendidikan yang diajarkan mencakup pendidikan umum, kejuruan, akademik, profesi, vokasi, keagamaan, dan khusus.

- a. Pendidikan Dasar berbentuk Sekolah Dasar (SD) dan Madrasah Ibtidaiyah (MI) atau bentuk lain yang sederajat serta Sekolah Menengah Pertama (SMP) dan

and accepting graduation certificate. Someone who has never attended the highest grade but passed the final exam is considered as completed particular level of education.

5. **Able to read and write** is the ability to read and write at least a simple sentence in any letter of alphabets.

6. **The Education System in Indonesia** consists of 1) a formal education, 2) non-formal education, and 3) informal education that all three can be complementary and enriching (Law No. 20 Year 2013 about The National Education System).

7. **The Formal Education Level** consists of primary education, secondary education, and high education. The kind of education that taught consists of general education, vocational, academic, professional, religious, and specific education.

- a. *The Primary Education consists of Elementary School and Islamic Elementary School or other equivalent forms and Junior High*

- Madrasah Tsanawiyah (MTs), atau bentuk lain yang sederajat.
- b. Pendidikan Menengah berbentuk Sekolah Menengah Atas (SMA), Madrasah Aliyah (MA), Sekolah Menengah Kejuruan (SMK), dan Madrasah Aliyah Kejuruan (MAK), atau bentuk lain yang sederajat.
- c. Pendidikan Tinggi merupakan jenjang pendidikan setelah pendidikan menengah yang mencakup program pendidikan diploma, sarjana, magister, spesialis, dan doktor yang diselenggarakan oleh perguruan tinggi. Perguruan tinggi dapat berbentuk akademi, politeknik, sekolah tinggi, institut, atau universitas.
8. **Rumah Sakit** adalah tempat pemeriksaan dan perawatan kesehatan, biasanya berada di bawah pengawasan dokter/tenaga medis, yang melayani penderita yang sakit untuk berobat rawat jalan atau rawat inap.
9. **Rumah Sakit Bersalin** adalah rumah sakit khusus untuk persalinan, dilengkapi pelayanan spesialis pemeriksaan kehamilan, persalinan, rawat inap dan rawat jalan ibu dan anak yang berada di bawah
- School and MTs, or other equivalent forms.*
- b. *The Secondary Education consists of the senior high school, MA, Vocational School, and Vocational Madrasah Aliyah, or other equivalent forms.*
- c. *The High Education consists of the education level after the secondary education that consists of diplomas, bachelor, master, specialist, and doctoral degrees that are held by the college. The colleges can be academy, polytechnic, high school, institute, or university.*
8. **Hospital** is a place for health check, usually controlled/supervised by doctors/medical personnel to serve the ill patients to get outpatient or inpatient treatment services.
9. **Maternity Hospital** is a specialized hospital for childbirth, has specialist inspection service to pregnancy, childbirth, hospitalization and outpatient for mothers and children

SOCIAL

pengawasan dokter spesialis kandungan.

that is under the supervision of an obstetrician.

10. **Rumah Bersalin** adalah sarana pelayanan kesehatan dengan izin sebagai rumah bersalin, dilengkapi pelayanan pemeriksaan kehamilan, persalinan serta pemeriksaan ibu dan anak yang berada di bawah pengawasan bidan senior.

10. **Maternity House** is health care facility with a license as a maternity house, equipped with prenatal care, childbirth and examination of mothers and children which is under the supervision of a senior midwife.

11. **Poliklinik** adalah sarana kesehatan yang dipakai untuk pelayanan berobat jalan, biasanya berada di bawah pengawasan dokter/tenaga medis.

11. **Polyclinic** is a health facility in which to get outpatient services, usually under the control of doctor/medical personnel.

12. **Puskesmas (Pusat Kesehatan Masyarakat)** adalah unit pelaksana teknis dinas kesehatan kabupaten/kota yang mempunyai fungsi utama sebagai penyelenggara pelayanan kesehatan tingkat pertama. Wilayah kerja puskesmas maksimal adalah satu kecamatan dan untuk dapat menjangkau wilayah kerjanya, puskesmas mempunyai jaringan pelayanan yang meliputi unit Puskesmas Pembantu (Pustu), unit Puskesmas Keliling (Puskel), dan unit bidan desa/komunitas (Peraturan Menteri Kesehatan RI No. 75 Tahun 2014 Tentang Pusat Kesehatan Masyarakat).

12. **Public Health Center** is technical implementation unit of regency health department that have the primary function as a first-level health care providers. The working area standard of public health center is one district and to reach their working areas, public health centers have a service network covering subsidiary of public health center, mobile public health center units, and midwife units (Regulation of the Minister of Health of Indonesia Number 75 Year 2014 about Public Health Center).

13. **Apotek** adalah suatu tempat tertentu yang digunakan untuk melakukan pekerjaan kefarmasian, dan penyaluran/penjualan obat atau bahan farmasi dan perbekalan kesehatan lainnya kepada masyarakat yang dikelola oleh tenaga apoteker (Peraturan Menteri Kesehatan RI No. 1332 Tahun 2002 Tentang Perubahan Atas Peraturan Menteri Kesehatan RI No. 922/MENKES/PER/X/1993 Tentang Ketentuan dan Tata Cara Pemberian Izin Apotek).
14. **Imunisasi** adalah memasukkan kuman atau racun penyakit tertentu yang sudah dilemahkan (vaksin) ke dalam tubuh dengan cara disuntik atau diminum (ditetaskan dalam mulut) dengan maksud agar terjadi kekebalan tubuh terhadap penyakit tersebut.
15. **Keluhan kesehatan** adalah keadaan seseorang yang mengalami gangguan kesehatan atau kejiwaan, baik karena penyakit akut, penyakit kronis, kecelakaan, kriminal, atau hal lain.
16. **Mengobati sendiri** adalah upaya oleh anggota rumah tangga/keluarga dengan melakukan pengobatan sendiri tanpa datang ke tempat fasilitas kesehatan atau memanggil
13. **Pharmacy** is a specific place that is used for pharmaceutical jobs, and distribution/sale of drugs/pharmaceuticals and other medical supplies to people that are administered by trained pharmacist (Regulation of the Minister of Health of Indonesia Number 1332 Year 2002 about the Changes of Regulation of the Minister of Health of Indonesia Number 922/MENKES/PER/X/1993 about Pro-vision and Procedures for Administration of Licensed Pharmacies).
14. **Immunization** is putting enervated microbe of a certain disease into human body by injection or drinking (dropping into mouth) to make the body immune to that disease.
15. **Health complaint** is a condition where a person has health or mental problems because of acute illness, chronically illness, accident, crimes, or others.
16. **Self treatment** is an effort of household members/family to have a health treatment by themselves

dokter/petugas kesehatan ke rumahnya (misal minum obat modern, jamu, kerokan, kompres, kop, pijat) agar sembuh atau menjadi lebih ringan keluhan kesehatannya.

17. Angka penemuan kasus tuberkulosis

adalah jumlah kasus baru tuberkulosis (TB) dan kasus TB yang didiagnosis kambuh yang diobati dalam program penanggulangan TB nasional dan dilaporkan kepada WHO, dibagi dengan perkiraan WHO terhadap jumlah kasus insiden tuberkulosis pada tahun yang sama, dinyatakan sebagai persentase.

18. Angka keberhasilan pengobatan tuberkulosis smear positive/Basil Tahan Asam (BTA) positif

adalah proporsi (dinyatakan sebagai persentase) kasus TB BTA positif yang terdaftar di bawah program pengendalian TB nasional pada tahun tertentu yang dinyatakan berhasil menyelesaikan pengobatan. Dengan atau tanpa bukti bakteriologi keberhasilan (“sembuh” dan “menyelesaikan pengobatan” masing-masing).

without visiting health facilities or a doctor/health personnel (for instance, by taking modern medicine, herb medicine, chief with a coin, compress, cupping suction, massage) in order to recover from illness or reduce the health complaint.

17. The case detection rate for all forms of tuberculosi

s is the number of new and replase tuberculosis cases diagnosed and treated in national tuberculosis control programmes and notified to WHO, divided by WHO’s estimate of the number of incident tuberculosis cases for the same year, expressed as a percentage.

18. The treatment success rate for new pulmonary smear-positive tuberculosi

s cases is the proportion (expressed as a percentage) of new smear-positive tuberculosis cases registered under a national tuberculosis control programme in a given year that succesfully completed treatment. With or without bacteriological evidence of succes (“cured” and “treatment completed” respectively).

19. **Kasus kumulatif AIDS** adalah kumulatif kasus AIDS sampai dengan referensi waktu tertentu.
19. *Cummulative AIDS case is cummulative AIDS cases with reference to a particular time.*
20. **BCG (Bacillus Calmette Guerin)** merupakan vaksinasi untuk mencegah penyakit TBC, diberikan pada bayi baru lahir atau anak, dengan suntikan pada kulit pangkal lengan atas. Bekas suntikan kemudian akan membentuk tonjolan kecil jaringan parut pada kulit lengan atas. Suntikan BCG diberikan kepada anak sebanyak 1 kali.
20. *BCG (Bacillus Calmette Guerin) is a vaccine to prevent TBC disease, given to newborns or children, by injection at the base of the skin of the upper arm. Injection site will form little bumps of scar tissue in the skin of the upper arm. BCG injections given to children 1 times.*
21. **DPT (Difteri, Pertusis, Tetanus)** merupakan vaksin untuk mencegah penyakit Difteri, Pertusis, dan Tetanus yang diberikan pada bayi berumur 3 bulan ke atas, dengan suntikan pada paha, diulang 1 bulan dan 2 bulan kemudian, sehingga suntikan imunisasi DPT lengkap pada balita berjumlah 3 kali (kadang-kadang selang waktu antar suntikan bisa lebih dari 1 bulan).
21. *DPT (Diphtheria, Pertussis, Tetanus) is a vaccine to prevent the diphtheria, pertussis, and tetanus disease, given to infants aged 3 months and above, with a shot in the thigh, repeated one month and two months later, so that the complete DPT immunization shots at toddler totaling 3 times (sometimes the time interval between injections can be more than 1 month).*
22. **Luas lantai** adalah luas lantai yang ditempati dan digunakan untuk keperluan sehari-hari (sebatas atap).
22. *Floor area is the total area which is occupied and utilized daily.*
23. **Air leding** adalah sumber air yang berasal dari air yang telah melalui
23. *Pipe water is a water source that comes from water that has been*

proses penjernihan dan penyehatan sebelum dialirkan kepada konsumen melalui instalasi berupa saluran air. Sumber air ini biasanya diusahakan oleh PAM/PDAM/BPAM. Termasuk dalam hal ini air leding yang didapat secara eceran.

through a process of purification and sanitation before distribute to consumers through an instalation of water lines. This water source is usually distributed by PAM/PDAM/BPAM. This include a pipe water that sold at retail.

24. **Sumur terlindung** adalah air yang berasal dari dalam tanah yang digali dan lingkaran sumur tersebut dilindungi oleh tembok paling sedikit 0,8 meter di atas tanah dan 3 meter ke bawah tanah, serta ada lantai semen sejauh 1 meter dari lingkaran sumur.

24. **Protected wells** is water that comes from the soil were excavated and the circumference of the well was protected by walls at least 0.8 meters above ground and 3 meters underground, and cement floor as far as 1 meter from the well circumference.

25. **Status penguasaan bangunan tempat tinggal milik sendiri** adalah jika tempat tinggal tersebut pada waktu pencacahan betul-betul sudah milik kepala rumah tangga atau salah seorang anggota rumah tangga. Rumah yang dibeli secara angsuran melalui kredit bank atau rumah dengan status sewa beli dianggap rumah milik sendiri.

25. **Own ownership property status** is a status of dwelling occupied belongs to the head of household or one of the household member. Houses bought through bank credit or houses with leasing status were also categorized as an own property.

26. **Peristiwa tindak pidana yang dilaporkan** ialah setiap peristiwa yang diterima kepolisian dari laporan masyarakat, atau peristiwa dimana pelakunya tertangkap tangan oleh kepolisian.

26. **Reported crime incidence** includes all criminal cases reported and received by police office, and all crimes caught by police.

27. **Jumlah tindak pidana** menggambarkan jumlah kasus tindak pidana yang terjadi pada kurun waktu tertentu.

27. **Crime total** refers to the number of criminal cases occurring during a given period.

28. **Resiko penduduk terjadi tindak pidana per 100.000 penduduk**

28. **Crime rate**

$$= \frac{\text{Jumlah tindak pidana tahun } t}{\text{Jumlah penduduk tahun } t} \times 100.000$$

$$= \frac{\text{Number of criminal cases year } t}{\text{Total population year } t} \times 100.000$$

Resiko penduduk terjadi tindak pidana per 100.000 penduduk mengindikasikan peluang penduduk berisiko terkena tindak pidana. Biasanya dinyatakan dalam setiap 100.000 penduduk.

Crime rate indicates the probability of population exposed to risk of crime, expressed in every 100,000 people.

29. **Selang waktu terjadi tindak pidana tahun t**

29. **Crime clock**

$$= \frac{365 \times 24 \times 60 \times 60}{\text{Jumlah tindak pidana tahun } t} \times (\text{detik})$$

$$= \frac{365 \times 24 \times 60 \times 60}{\text{Number of criminal cases year } t} \times (\text{second})$$

Selang waktu terjadi tindak pidana tahun t mengindikasikan selang waktu terjadinya satu tindak kejahatan dengan kejahatan yang lain.

Crime clock indicates the time interval of occurrence between one crime to another crime.

30. Persentase penyelesaian tindak pidana

$$= \frac{\text{Jumlah tindak pidana yang diselesaikan}}{\text{Jumlah peristiwa tindak pidana yang dilaporkan}} \times 100\%$$

Persentase penyelesaian peristiwa tindak pidana menyatakan persentase penyelesaian tindak pidana oleh polisi. Suatu tindak pidana dinyatakan sebagai kasus yang selesai di tingkat kepolisian, apabila:

1. berkas perkaranya sudah siap untuk diserahkan atau telah diserahkan kepada kejaksaan;
2. dalam hal delik aduan, pengaduannya dicabut dalam tenggang waktu yang telah ditentukan menurut undang-undang;
3. telah diselesaikan oleh kepolisian berdasarkan azas *plichmatigheid* (kewajiban berdasarkan kewenangan hukum);
4. kasus yang dimaksud tidak termasuk kompetensi kepolisian
5. tersangka meninggal dunia;
6. kasus kadaluwarsa.

31. **Bencana Alam** adalah peristiwa atau serangkaian peristiwa yang mengancam dan mengganggu

30. *Crime clearance rate*

$$= \frac{\text{Number of cleared criminal cases}}{\text{Number of reported criminal cases}} \times 100\%$$

Crime clearance rate refers to percentage of crime clearance by police. A criminal case is categorized as a cleared case by police, if:

1. *All documents are ready to submit or already submitted to justice court;*
2. *In the case of attense that warrants complaint, the complaint was withdraw within a given period state in the law;*
3. *The case was cleared by police based on the principle of plichmatigheid (obligation on the basis of law outhority);*
4. *The case was not the responsibility of police office;*
5. *The suspect died;*
6. *The case was out of date.*

31. **Natural Disaster** is an event or series of events that threaten and disrupt the lives and livelihoods caused by natural

kehidupan/penghidupan masyarakat yang disebabkan oleh faktor alam antara lain berupa gempa bumi, tsunami, gunung meletus, banjir, kekeringan, angin topan, dan tanah longsor sehingga mengakibatkan kerugian materi maupun non-materi.

factors such as: earthquake, tsunami, volcanic eruption, flood, flash flood, drought, typhoon/cyclone, and landslide so it can lead to result in loss of material and non-material.

32. **Korban meninggal** adalah orang yang dilaporkan tewas atau meninggal dunia akibat bencana.
32. **Fatality** is a person reported killed or death in the wake of a disaster.
33. **Korban hilang** adalah orang yang dilaporkan hilang atau tidak ditemukan atau tidak diketahui keberadaannya setelah terjadi bencana.
33. **Missing person** is a person reported missing or who cannot be located or who cannot be accounted for in the wake of a disaster.
34. **Korban luka/sakit** adalah orang yang mengalami luka-luka atau sakit, dalam keadaan luka ringan, luka sedang maupun luka parah/berat, baik yang berobat jalan maupun rawat inap.
34. **Casualty** is a person suffering injury or illness, in a state of light injury, moderate injury, or heavy injury, which in undergoing treatment as either an outpatient or inpatient.
35. **Rusak Berat** adalah kriteria kerusakan yang mengakibatkan bangunan roboh atau sebagian besar komponen struktur rusak.
35. **Severely damaged** is the criteria of damage that resulted most buildings collapsed or damaged its structural components.
36. **Rusak sedang** adalah kriteria kerusakan yang mengakibatkan sebagian kecil komponen struktur rusak, dan komponen penunjang
36. **Damaged** is the criteria of damage that resulted defective fraction of structural components and supporting components damaged, but the building still stands.

rusak namun bangunan masih tetap berdiri.

37. Rusak ringan adalah kriteria kerusakan yang mengakibatkan sebagian komponen struktur retak (struktur masih bisa digunakan) dan bangunan masih tetap berdiri.
38. Untuk mengukur kemiskinan, BPS menggunakan konsep kemampuan memenuhi kebutuhan dasar (*basic needs approach*). Dengan pendekatan ini, kemiskinan dipandang sebagai ketidakmampuan dari sisi ekonomi untuk memenuhi kebutuhan dasar makanan dan bukan makanan yang diukur dari sisi pengeluaran. Metode yang digunakan adalah menghitung Garis Kemiskinan (GK), yang terdiri dari dua komponen yaitu Garis Kemiskinan Makanan (GKM) dan Garis Kemiskinan Non-Makanan (GKNM). Penghitungan Garis Kemiskinan dilakukan secara terpisah untuk daerah perkotaan dan perdesaan.
39. **Penduduk miskin** adalah penduduk yang memiliki rata-rata pengeluaran per kapita per bulan di bawah Garis Kemiskinan.
37. *Lightly damaged* is the criteria of damage that resulted partially cracked structural components, but the structure still can be used and the building still stands.
38. *To measure poverty, BPS-Statistics Indonesia has used the concept of basic needs approach. Therefore, poverty is viewed as economic inability to fulfill food and non-food basic needs which are measured by consumption/expenditure. The method used is calculating poverty line, which consists of two components that are Food Poverty Line (FPL) and Non-Food Poverty Line (NFPL). The poverty line was calculated separately for urban and rural areas.*
39. *A person whose expenditure per capita per month is below the poverty line is considered to be poor.*
40. *The Food Poverty Line refers to the daily minimum requirement of 2,100*

40. Garis Kemiskinan Makanan (GKM)

merupakan nilai pengeluaran kebutuhan minimum makanan yang disetarakan dengan 2.100 kkalori per kapita per hari. Garis Kemiskinan Non-Makanan (GKNM) adalah kebutuhan minimum untuk perumahan, sandang, pendidikan, kesehatan, dan kebutuhan dasar lainnya.

41. Ukuran Kemiskinan

- a. **Head Count Index** (HCI- P_0) adalah persentase penduduk miskin yang berada di bawah Garis Kemiskinan (GK).
- b. **Indeks Kedalaman Kemiskinan** (*Poverty Gap Index*- P_1) merupakan ukuran rata-rata kesenjangan pengeluaran masing-masing penduduk miskin terhadap garis kemiskinan. Semakin tinggi nilai indeks, semakin jauh rata-rata pengeluaran penduduk dari garis kemiskinan.
- c. **Indeks Keparahan Kemiskinan** (*Poverty Severity Index*- P_2) memberikan gambaran mengenai penyebaran pengeluaran di antara penduduk miskin. Semakin tinggi nilai indeks, semakin tinggi ketimpangan pengeluaran di antara penduduk miskin.

kkal per capita per day. The Non-Food Poverty Line refers to the minimum requirement for household necessities for clothing, education, health, and other basic individual needs.

41. Poverty Measures

- a. **Head Count Index** (HCI- P_0) simply measures the percentage of the population that is counted as poor, often denoted by P_0 .
- b. **Poverty Gap Index- P_1** measures the extent to which individuals fall below the poverty line (the poverty gaps) as a proportion of the poverty line. Higher value of the index shows that the gap between average expenditure of the poor and the poverty line is wider.
- c. **Poverty Severity Index- P_2** describes inequality among the poor. This is simply a weighted sum of poverty gaps (as a proportion of the poverty line), where the weights are the proportionate poverty gaps themselves. Hence, by squaring the poverty gap index, the measure implicitly puts more weight on observations that fall well below the poverty line. Higher value of the

Foster-Greer-Thorbecke (1984) merumuskan suatu ukuran yang digunakan untuk mengukur tingkat kemiskinan sebagai berikut:

$$P_a = \frac{1}{n} \sum_{i=1}^q \left[\frac{z - y_i}{z} \right]^a$$

dimana:

a=0, 1, 2

z=Garis kemiskinan

y_i =Rata-rata pengeluaran perkapita sebulan penduduk yang berada di bawah garis kemiskinan ($i=1,2,\dots,q$), $y_i < z$

q=Banyaknya penduduk yang berada di bawah garis kemiskinan

n=Jumlah penduduk

Jika a=0, diperoleh *Head Count Index* (P0), jika a=1 diperoleh indeks kedalaman kemiskinan (*Poverty Gap Index*-P1) dan jika a=2 disebut indeks keparahan kemiskinan (*Poverty Severity Index*-P2).

index shows that inequality among the poor is higher.

Foster-Greer-Thorbecke (1984) developed poverty measures that may be written as:

$$P_a = \frac{1}{n} \sum_{i=1}^q \left[\frac{z - y_i}{z} \right]^a$$

where:

a=0, 1, 2

z=the poverty line

y_i =Average expenditure per capita per month of the poor ($i=1,2,\dots,q$), $y_i < z$

q=the number of poor

n=the total population

if a=0 is obtained Head Count Index (P0), if a=1 is obtained Poverty Gap Index-P1, and if a=2 is obtained Poverty Severity Index-P2.

42. **Indeks Pembangunan Manusia (IPM)** menjelaskan bagaimana penduduk dapat mengakses hasil pembangunan dalam memperoleh pendapatan, kesehatan, pendidikan dan

42. **The Human Development Index (HDI)** explains how people can access development results in obtaining income, health, education and so forth. HDI was introduced by United

sebagainya. IPM diperkenalkan oleh UNDP pada tahun 1990 dan dipublikasikan secara berkala dalam laporan tahunan Human Development Report (HDR). IPM dibentuk oleh 3 (tiga) dimensi dasar: Umur panjang dan hidup sehat; pengetahuan; dan standar hidup layak.

Nations Development Programme (UNDP) in 1990 and published periodically in the annual report of the Human Development Report. HDI was formed by three basic dimensions: a long and healthy life; knowledge; and a decent standard of living.

<https://sidrapkab.bps.go.id>

ULASAN**4.1. Pendidikan**

Peningkatan partisipasi pendidikan merupakan sinyal yang baik untuk meningkatkan kualitas sumber daya manusia sebagai penggerak utama pembangunan. Namun, hal ini harus diikuti dengan peningkatan sarana fisik pendidikan dan tenaga pendidik yang memadai. Tabel 4.1.1 sampai dengan Tabel 4.1.11 menyajikan data jumlah sekolah, ruang belajar, kelas, guru dan murid pada setiap jenjang pendidikan baik negeri maupun swasta.

Pada tahun 2017 jumlah sekolah di Kabupaten Sidrap sebanyak 533 sekolah yang terdiri dari 248 Sekolah Dasar (SD), 74 Sekolah Menengah Tingkat Pertama (SMTP) dan 42 Sekolah Menengah Tingkat Atas (SMTA). Darisegi tenaga pengajar, seorang guru rata-rata mengajar 14 murid untuk jenjang SD, 12 murid untuk jenjang SMTP dan 13 murid untuk jenjang SMTA.

DESCRIPTION**4.1. Education**

Increased participation in education is a good signal to improve the quality of human resources as a major of development. However, this should be followed by an increase in the infrastructures of education and educators. Table 4.1.1 through Table 4.1.11 presents data on number of schools, classrooms, classes, teachers and students at every level of education, both public and private.

Number of schools in Sidrap Regency in 2017 is 533 units, consists of 248 units of Primary School, 74 units of Junior High School, and 42 units of Senior High School.

Meanwhile, a teacher in Elementary School level teach about 14 students, in Junior High School level about 12 students and in Senior High School level about 13 students

4.2. Kesehatan

Pada tahun 2018 jumlah fasilitas kesehatan di Kabupaten Sidrap antara lain: 3 Rumah Sakit, 14 Puskesmas, 309 Posyandu, 76 Poskesdes.

Selain ketersediaan fasilitas kesehatan, diperlukan jumlah tenaga kesehatan yang memadai dalam rangka meningkatkan kualitas pelayanan kesehatan masyarakat. Pada tahun 2018 terdapat sebanyak 22 dokter spesialis, 43 dokter umum, 21 dokter gigi, 39 tenaga kesehatan, 31 farmasi, 139 perawat dan 167 bidan dan 37 tenaga kesehatan lainnya

Salah satu upaya yang dilakukan Pemerintah dalam rangka menurunkan dan menekan laju pertumbuhan penduduk dengan melaksanakan Program Nasional Keluarga Berencana (KB). Pada tahun 2018 jumlah akseptor KB aktif di Kabupaten Sidrap sebanyak 43.986 orang, capaian jumlah akseptor KB aktif adalah 79,76 persen

4.3. Agama

Banyaknya sarana peribadatan menjadi salah satu indikator mengukur

4.3. Health

In 2018, number of health facilities in Sidrap is 3 units of hospital, 14 units of public health center, 309 units of Maternal and Child Health Center, and 76 units of integrated service post.

Besides the availability of health facilities, also required an adequate number of health personnels. In 2018, 22 doctor specialist, 43 general doctor, 21 dentist doctor, 39 medical personnel, 31 pharmacists, 139 nurses, 167 midwives, and 37 other health personnel.

National Family Planning Program is one of the government program government aimed at reducing and controlling population growth. In 2018, number of active acceptors in Sidrap Regency is 43.986 persons. The realization of active acceptors is 79,76 percent.

4.3. Religion

Number of worship facilities is one of indicators to measure awareness of public for spiritual aspect. Table 1

sejauh mana kepedulian masyarakat terhadap aspek spiritual. Tabel 4.3.1 menyajikan data banyaknya tempat ibadah. Tempat ibadah umat Islam berupa Mesjid dan Mushallah pada tahun 2018 sebanyak 538 unit. Sedangkan tempat ibadah untuk agama lain seperti Kristen, Hindu dan Budha tidak memiliki tempat ibadah

4.4 Kriminalitas

Jumlah pelanggaran lalu lintas pada tahun 2018 sebanyak 3.700 kasus, angka ini naik sebesar 21,71 persen dari tahun sebelumnya yaitu sebanyak 3040 kasus. Selain itu, pada tabel 4.4.3 terlihat bahwa kejahatan narkotika, pencurian dan ketertiban adalah 3 kasus terbanyak yang terjadi di Sidenreng Rappang, dan pada umumnya terlihat bahwa kasus kejahatan banyak terjadi di daerah perkotaan.

4.5 Sosial

Tabel 4.5.1 menggambarkan bahwa banyaknya sasaran program pembangunan untuk keluarga miskin di Sidenreng Rappang sebanyak 11.382 KK.

4.3.1. present data on number of worship facilities in each subdistrict. In 2018, there are 538 units of mosque . Meanwhile, number of Christianity, Hinduism and Budha don't have worship facilities.

4.4. Crime

Total traffic violations in 2018 about 3.700 cases, this rate is increase about 21,71 percent from previous year, which in 2017 total traffic violations was 3040 cases. Other than that, table 4.4.3 describe that crime of drugs, thievery, and against public order are three cases which frequently occur in Sidenreng Rappang and generally that criminal cases occured in urban areas.

4.5 Social

Tabel 4.5.1 describe that total target of development programs for poverty in Sidenreng Rappang about 11.382 household. Other than that, there are two more big social problems which have to get solution earlier: they are 243 difable people and 126 elderly people.

Selain masalah kemiskinan, terdapat 2 masalah sosial besar lainnya yang harus mendapat penanganan yaitu penyandang cacat terdapat 243 jiwa dan jompo/lanjut usia 126 jiwa.

4.6 Garis Kemiskinan

Garis kemiskinan Sidrap pada tahun 2018 adalah sebesar Rp 299 332 angka ini meningkat dari tahun 2017 yang hanya Rp 276 558. Selain itu, persentase penduduk miskin kabupaten Sidenreng Rappang turun menjadi 5,16 persen.

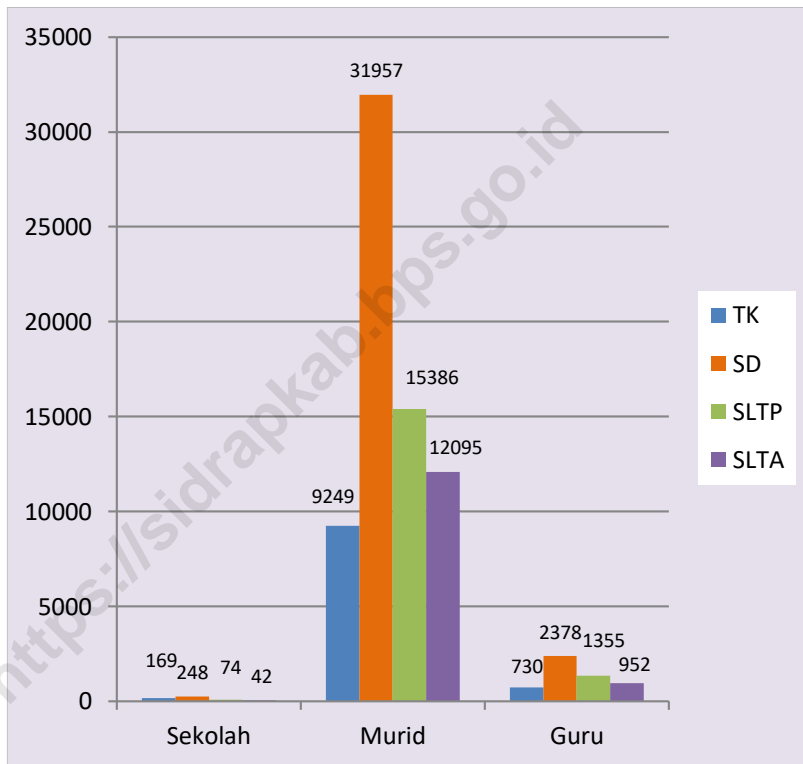
Hal ini menandakan bahwa tingkat kesejahteraan masyarakat Sidrap meningkat.

4.6 Poverty Line

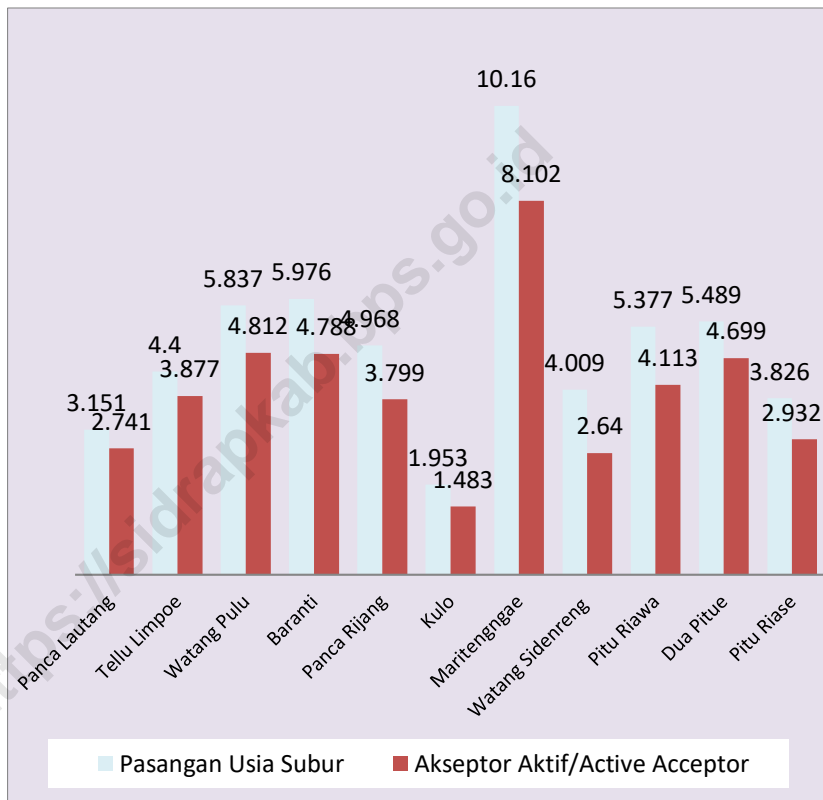
Poverty line of Sidrap in 2018 about IDR 299 332, this standard is increase from previous year (2017) which about IDR 276 558. Other than that, per centation of poverty decrease to 5,16 percent.

This mean that rate of social walfare in Sidrap increase.

Gambar 4.1 Sekolah, Guru dan Murid Menurut Jenis Sekolah Negeri, 2018
Number of Schools, Teachers and Students at General School by Educational Level, 2018



Gambar 4.2 Jumlah Pasangan Usia Subur dan Peserta KB Aktif Menurut Kecamatan di Kabupaten Sidenreng Rappang, 2018
Picture *Number of Eligible Couples and Family Planning Participants by Subdistrict in Sidenreng Rappang Regency, 2018*



4.1. PENDIDIKAN

Persentase Penduduk Usia 7–24 Tahun Menurut Jenis Kelamin, Kelompok Umur Sekolah, dan Partisipasi Sekolah di Kabupaten

Tabel 4.1.1 Sidenreng Rappang, 2018

Table Percentage of Population Aged 7-24 Years by Sex, Age Group, and School Participation in Sidenreng Rappang Regency, 2018

Jenis Kelamin dan Kelompok Umur Sekolah <i>Sex and School Age Group</i>	Partisipasi Sekolah/School Participation		
	Tidak/Belum Pernah Sekolah <i>Not/Never Attending School</i>	Masih Sekolah <i>Attending School</i>	Tidak Sekolah Lagi <i>Not Attending School Anymore</i>
(1)	(2)	(3)	(4)
Laki-Laki/ <i>Male</i>	0.66	66.55	32.79
Perempuan/ <i>Female</i>	-	68.87	31.13
Laki-laki+Perempuan/ <i>Male+Female</i>	0.34	67.67	31.99

Sumber: Survei Sosial Ekonomi Nasional Kor, Maret 2018

Source: National Socio Economic Survey kor, March 2018

Banyaknya Sekolah, Ruang Belajar, Kelas, Guru dan Murid Menurut Jenis Sekolah , 2018

Tabel 4.1.2
Table

Number of Schools, Classrooms, Classes, Teachers and Students at School by Educational Level, 2018

Jenis Sekolah/ Educational Level	Sekolah/ School	Murid/ Student	Guru/ Teacher
(1)	(2)	(3)	(4)
01. TK/RA/BA Kindergarten/RA/BA	169	9 249	730
02. SD/MI Elementary School/MI	248	32 257	2 394
03. SMTP/MTS Junior High School/MTS	74	16 637	1 457
04. SMTA/Aliyah Senior High School/Aliyah	30	7 595	745
05. SMK Kejuruan	12	3 345	479

Sumber/Source : Dinas Pendidikan, Kebudayaan, Pemuda dan Olah Raga Kabupaten Sidenreng Rappang
Education, Culture, Youth and Sport Service of Sidenreng Rappang Regency

Tabel
Table 4.1.3

Banyaknya Sekolah, Ruang Belajar, Kelas, Guru dan Murid Pada Taman Kanak-Kanak Menurut Kecamatan, 2018

Number of Schools, Classrooms, Classes, Teachers and Students by Subdistrict, 2018

Kecamatan/ Subdistrict	Sekolah/ School	Murid/ Student	Guru/ Teacher
(1)	(2)	(3)	(4)
			29
010 Panca Lautang	10	400	
020 Tellu Limpoe	7	555	31
030 Watang Pulu	15	817	53
040 Baranti	21	1086	66
050 Panca Rijang	20	1052	64
051 Kulo	4	211	11
060 Maritengngae	19	1364	86
061 Watang Sidenreng	5	304	15
070 Pitu Riawa	15	682	36
080 Dua Pitue	12	721	37
081 Pitu Riase	12	459	28
J u m l a h/Total	140	7651	456

Sumber/Source : Dinas Pendidikan, Kebudayaan, Pemuda dan Olah Raga Kabupaten Sidenreng Rappang
Education, Culture, Youth and Sport Service of Sidenreng Rappang Regency

Tabel 4.1.4 Banyaknya Sekolah, Ruang Belajar, Kelas, Guru dan Murid Pada Taman Kanak-Kanak Raudlatul Atfal (RA)/Bustanul Atfal(BA) Menurut Kecamatan, 2018

Table *Number of Schools, Classrooms, Classes, Teachers and Students at Raudlatul Atfal(RA)/Bustanul Atfal(BA) by Subdistrict, 2018*

Kecamatan/ Subdistrict	Sekolah/ School	Murid/ Student	Guru/ Teacher
(1)	(2)	(3)	(4)
010 Panca Lautang	4	177	19
020 Tellu Limpoe	3	188	17
030 Watang Pulu	6	251	24
040 Baranti	1	27	1
050 Panca Rijang	2	110	9
051 Kulo	1	45	5
060 Maritengngae	7	397	38
061 Watang Sidenreng	0	0	0
070 Pitu Riawa	1	0	0
080 Dua Pitue	2	163	13
081 Pitu Riase	3	105	8
J u m l a h/Total	30	1463	131
2 0 1 7	30	1463	131

Sumber/Source: Kementerian Agama Kabupaten Sidenreng Rappang
Religion Ministry of Sidenreng Rappang Regency

Jumlah Sekolah, Murid, Guru, dan Rasio Murid-Guru Sekolah Dasar (SD) Menurut Kecamatan di Kabupaten Sidenreng Rappang, 2018
Number of Schools, Pupils, Teachers, and School-Teacher Ratio of Primary Schools by Subdistrict in Sidenreng Rappang Regency, 2018

Kecamatan Subdistrict	Sekolah Schools	Murid Pupils	Guru Teachers	Rasio Murid- Guru/Pupil- Teacher Ratio
(1)	(2)	(3)	(4)	(5)
010 Panca Lautang	17	1 579	152	1 : 10
020 Tellu Limpoe	16	2 337	159	1 : 14
030 Watang Pulu	24	3 970	265	1 : 15
040 Baranti	26	2 833	236	1 : 12
050 Panca Rijang	24	3 419	242	1 : 14
051 Kulo	12	1 233	108	1 : 11
060 Maritengngae	27	5 193	329	1 : 16
061 Watang Sidenreng	14	2 001	125	1 : 16
070 Pitu Riawa	25	2 960	216	1 : 13
080 Dua Pitue	23	2 863	199	1 : 14
081 Pitu Riase	26	2 269	214	1 : 10
Jumlah/Total	234	30 657	2 245	1 : 14
2017	234	30 460	2 261	1 : 13

Sumber/Source: Dinas Pendidikan dan Kebudayaan Kabupaten Sidenreng Rappang
 Education and Culture Service of Sidenreng Rappang Regency

Jumlah Sekolah, Murid, Guru, dan Rasio Murid-Guru Madrasah Ibtidaiyah (MI) Menurut Kecamatan di Kabupaten Sidenreng Rappang, 2018
Number of Schools, Pupils, Teachers, and School-Teacher Ratio of Madrasah Ibtidaiyah (MI) by Subdistrict in Sidenreng Rappang Regency, 2018

Kecamatan Subdistrict	Sekolah Schools	Murid Pupils	Guru Teachers	Rasio Murid- Guru/Pupil- Teacher Ratio
(1)	(2)	(3)	(4)	(5)
010 Panca Lautang	3	240	29	1 : 08
020 Tellu Limpoe	1	129	9	1 : 14
030 Watang Pulu	-	-	-	-
040 Baranti	-	-	-	-
050 Panca Rijang	1	127	16	1 : 08
051 Kulo	-	-	-	-
060 Maritenggae	4	512	47	1 : 10
061 Watang Sidenreng	-	-	-	-
070 Pitu Riawa	2	184	17	1 : 11
080 Dua Pitue	2	347	24	1 : 14
081 Pitu Riase	1	61	7	1 : 09
J u m l a h/Total	14	1600	149	1 : 11
2 0 1 7	14	1 497	117	1 : 13

Sumber/Source: Kementerian Agama Kabupaten Sidenreng Rappang
 Religion Ministry of Sidenreng Rappang Regency

Tabel
Table 4.1.7

Jumlah Sekolah, Murid, Guru, dan Rasio Murid-Guru Sekolah Menengah Pertama Menurut Kecamatan di Kabupaten Sidenreng Rappang, 2018
Number of Schools, Pupils, Teachers, and School-Teacher Ratio of Junior High Schools by Subdistrict in Sidenreng Rappang Regency, 2018

Kecamatan Subdistrict	Sekolah Schools	Murid Pupils	Guru Teachers	Rasio Murid- Guru/Pupil- Teacher Ratio
(1)	(2)	(3)	(4)	(5)
010 Panca Lautang	3	545	54	1 : 10
020 Tellu Limpoe	3	844	68	1 : 12
030 Watang Pulu	4	1 331	66	1 : 20
040 Baranti	4	928	107	1 : 09
050 Panca Rijang	6	1 330	115	1 : 11
051 Kulo	2	362	36	1 : 10
060 Maritengngae	7	1 980	207	1 : 09
061 Watang Sidenreng	2	541	36	1 : 15
070 Pitu Riawa	4	1 054	83	1 : 12
080 Dua Pitue	3	1 037	80	1 : 13
081 Pitu Riase	11	674	88	1 : 08
J u m l a h/Total	49	10 626	940	1 : 11
2 0 1 7	49	10 973	924	1 : 12

Sumber/Source: Dinas Pendidikan dan Kebudayaan Kabupaten Sidenreng Rappang
Education and Culture Service of Sidenreng Rappang Regency

Tabel
Table 4.1.8

Jumlah Sekolah, Murid, Guru, dan Rasio Murid-Guru Madrasah Tsanawiyah (MTs) Menurut Kecamatan di Kabupaten Sidenreng Rappang, 2018
Number of Schools, Pupils, Teachers, and School-Teacher Ratio of Madrasah Tsanawiyah (MTs) by Subdistrict in Sidenreng Rappang Regency, 2018

Kecamatan Subdistrict	Sekolah Schools	Murid Pupils	Guru Teachers	Rasio Murid- Guru/Pupil- Teacher Ratio
(1)	(2)	(3)	(4)	(5)
010 Panca Lautang	4	396	63	1 : 06
020 Tellu Limpoe	4	1 277	66	1 : 18
030 Watang Pulu	-			-
040 Baranti	2	1 197	73	1 : 16
050 Panca Rijang	1	588	27	1 : 22
051 Kulo	1	85	17	1 : 05
060 Maritengngae	5	1 414	140	1 : 10
061 Watang Sidenreng	3	441	57	1 : 08
070 Pitu Riawa	1	178	18	1 : 10
080 Dua Pitue	2	327	27	1 : 12
081 Pitu Riase	2	168	29	1 : 06
J u m l a h/Total	25	6 011	517	1 : 12
2 0 1 6	25	4 413	413	1 : 11

Sumber/Source: Kementerian Agama Kabupaten Sidenreng Rappang
Religion Ministry of Sidenreng Rappang Regency

**Jumlah Sekolah, Murid, Guru, dan Rasio Murid-Guru
Sekolah Menengah Atas Menurut Kecamatan di
Kabupaten Sidenreng Rappang, 2018**

Tabel
Table 4.1.9 **Number of Schools, Pupils, Teachers, and School-Teacher Ratio of Senior High Schools by Subdistrict in Sidenreng Rappang Regency, 2018**

Kecamatan Subdistrict	Sekolah Schools	Murid Pupils	Guru Teachers	Rasio Murid- Guru/Pupil- Teacher Ratio
(1)	(2)	(3)	(4)	(5)
010 Panca Lautang	1	365	40	1 : 09
020 Tellu Limpoe	1	482	40	1 : 12
030 Watang Pulu	2	758	64	1 : 12
040 Baranti	1	225	31	1 : 07
050 Panca Rijang	3	1 427	136	1 : 10
051 Kulo	-	-	-	-
060 Maritengngae	8	1 418	153	1 : 10
061 Watang Sidenreng	-	-	-	-
070 Pitu Riawa	1	441	37	1 : 12
080 Dua Pitue	2	1 033	83	1 : 12
081 Pitu Riase	1	193	25	1 : 08
J u m l a h/Total	16	6 342	600	1 : 10
2 0 1 7	29	10 365	766	1 : 14

Sumber/Source: Dinas Pendidikan Wilayah 8 Sulawesi Selatan
Eight Area of Education Service of South Sulawesi

Tabel
Table 4.1.10 **Jumlah Sekolah, Murid, Guru, dan Rasio Murid-Guru Madrasah Aliyah Menurut Kecamatan di Kabupaten Sidenreng Rappang, 2018**
Number of Schools, Pupils, Teachers, and School-Teacher Ratio of Senior High Schools by Subdistrict in Sidenreng Rappang Regency, 2018

Kecamatan Subdistrict	Sekolah Schools	Murid Pupils	Guru Teachers	Rasio Murid- Guru/Pupil- Teacher Ratio
(1)	(2)	(3)	(4)	(5)
010 Panca Lautang	3	240	29	1 : 08
020 Tellu Limpoe	1	129	9	1 : 14
030 Watang Pulu	-	-	-	-
040 Baranti	-	-	-	-
050 Panca Rijang	1	127	16	1 : 08
051 Kulo	-	-	-	-
060 Maritengngae	4	512	47	1 : 11
061 Watang Sidenreng	-	-	-	-
070 Pitu Riawa	2	184	17	1 : 11
080 Dua Pitue	2	-	19	-
081 Pitu Riase	1	61	8	1 : 07
J u m l a h/Total	14	1 253	145	1 : 08
2 0 1 7	13	2 000	186	1 : 11

Sumber/Source: Kementrian Agama Kabupaten Sidenreng Rappang
Religion Ministry of Sidenreng Rappang Regency

Tabel
Table 4.1.11 **Jumlah Sekolah, Murid, Guru, dan Rasio Murid-Guru SMK Kejuruan Menurut Kecamatan di Kabupaten Sidenreng Rappang, 2018**
Number of Schools, Pupils, Teachers, and School-Teacher Ratio of Senior High Schools by Subdistrict in Sidenreng Rappang Regency, 2018

Kecamatan Subdistrict	Sekolah Schools	Murid Pupils	Guru Teachers	Rasio Murid- Guru/Pupil- Teacher Ratio
(1)	(2)	(3)	(4)	(5)
010 Panca Lautang	1	98	17	1 : 06
020 Tellu Limpoe	-	-	-	-
030 Watang Pulu	2	383	93	1 : 04
040 Baranti	-	-	-	-
050 Panca Rijang	2	570	86	1 : 07
051 Kulo	1	17	60	1 : 03
060 Maritengngae	4	1 961	176	1 : 11
061 Watang Sidenreng	-	-	-	-
070 Pitu Riawa	1	209	31	1 : 07
080 Dua Pitue	-	-	-	-
081 Pitu Riase	1	107	16	1 : 07
J u m l a h/Total	12	3 345	479	1 : 07

Sumber/Source: Dinas Pendidikan Wilayah 8 Sulawesi Selatan
Eight Area of Education Service of South Sulawesi

Tabel 4.1.11 Banyaknya Latihan yang Dilaksanakan Sanggar Kegiatan Belajar (SKB) Kabupaten Sidenreng Rappang, 2018
Table *Number of Training Organized by Sanggar Kegiatan Belajar (SKB) in Sidenreng Rappang Regency, 2018*

Kegiatan/ Activities	Pendidikan Masyarakat/ Community Education		
	Laki-laki/ Male	Perempuan/ Female	Jumlah/ Total
(1)	(2)	(3)	(4)
- Kejar Paket A	33	18	51
- Kejar Paket B	58	31	89
- Kejar Paket C	42	86	128
- Kelompok Bermain Setara TK	13	8	21
- Kursus Membuat Bros	-	-	-
- Kursus Bidang Pertanian	-	-	-
-Kursus Menjahit	-	-	-
- Kursus Tata Boga	-	-	-
- Kursus Komputer	-	-	-
- Latihan Pramuka	-	-	-
- Kegiatan Olahraga	-	-	-
- KBO Bola Volley	-	-	-
- Latihan PMR	-	-	-
- Latihan KTSP	-	-	-
- Latihan Tutor Paud	-	-	-
Keaksaraan	-	-	-
Kursus Tata Rias	-	-	-
J u m l a h 2 0 1 8	146	143	289
2 0 1 7	49	40	89

Sumber/Source : SKB Kabupaten Sidenreng Rappang

Tabel 4.1.1
Table 2

Banyaknya Perguruan Tinggi, Mahasiswa, Tenaga Pengajar/Dosen dan Mahasiswa Lulus di Kabupaten Sidenreng Rappang, 2013-2017
Number of Universities, Students, Lecturers and Alumnas in Sidenreng Rappang Regency, 2013-2017

Tahun	Perguruan Tinggi/ University*)	Mahasiswa/ Student		Tenaga Pengajar/ Dosen/Lecturer		Mahasiswa Lulus/Alumna	
		Laki- Laki/ Male	Perem- Puan/ Female	Laki- Laki/ Male	Perem- puan/ Female	Laki- Laki/ Male	Perem- puan/ Female
(1)	(2)	(3)	(4)	(5)	(6)	(7)	(8)
2013	2	679	1 450	49	27	131	350
2014	4	727	1108	107	38	730	338
2015	4	690	1076	109	40	699	277
2016	3	1063	1565	91	47	405	680
2017	5	955	1738	123	64	353	627

Sumber/Source : STISIP Muhammadiyah Sidrap, STKIP Muhammadiyah Sidrap, STIKES Muhammadiyah STAI DDI Sidrap, dan STIKIP Veteran Sidrap

Catatan/Note : Jumlah perguruan tinggi yang dimaksud disini adalah yang melaporkan datanya ke BPS
Number of universities that report data to Statistics of Sidenreng Rappang Regency

4.2 KESEHATAN/HEALTH

Tabel
Table 4.2.1 **Jumlah Fasilitas Kesehatan Menurut Kecamatan di Kabupaten Sidenreng Rappang, 2018**
Number of Health Facilities by Subdistrict in Sidenreng Rappang Regency, 2018

Kecamatan <i>Subdistrict</i>	Rumah Sakit <i>Hospital</i>	Rumah Bersalin / <i>Maternity Hospital</i>	Puskesmas <i>Public Health Center</i>
(1)	(2)	(3)	(4)
1 Panca Lautang	0	0	1
2 Tellu Limpoe	0	0	1
3 Watang Pulu	0	0	1
4 Baranti	0	0	2
5 Panca Rijang	1	0	1
6 Kulo	0	0	1
7 Maritenggae	2	0	1
8 Watang Sidenreng	0	0	1
9 Pitu Riawa	0	0	2
10 Dua Pitue	0	0	1
11 Pitu Riase	0	0	2
Jumlah	3	0	14
2017	3	0	14

Sumber/*Source*: Dinas Kesehatan Kabupaten Sidenreng Rappang
Health Service of Sidenreng Rappang Regency

Lanjutan Tabel / *Continued*Table 4.2.1

Kecamatan/ Subdistrict	Posyandu Maternal & Child Health Center	Klinik/Balai Kesehatan Clinic/Health Center	Poskesdes Village Maternity
(1)	(5)	(6)	(7)
010 Panca Lautang	22	0	8
020 Tellu Limpoe	27	0	4
030 Watang Pulu	31	0	6
040 Baranti	33	0	7
050 Panca Rijang	20	0	6
051 Kulo	17	0	7
060 Maritengngae	28	0	5
061 Watang Sidenreng	19	0	5
070 Pitu Rawa	44	0	9
080 Dua Pitue	34	0	7
081 Pitu Riase	34	0	12
Jumlah	309	0	76
2 0 1 7	309	0	101

Sumber/Source: Dinas Kesehatan Kabupaten Sidenreng Rappang
Health Service of Sidenreng Rappang Regency

Tabel
Table **4.2.2**
Jumlah Tenaga Kesehatan Menurut Kecamatan di
Kabupaten Sidenreng Rappang, 2018
Number of Health Personnel by Subdistrict in Sidenreng
Rappang Regency, 2018

Kecamatan Subdistrict	Tenaga Kesehatan/Health Personnel					Tenaga Kesehatan Lainnya Other Health Personnel
	Tenaga Medis Medical Personnel	Tenaga Keperawatan Nursing Personnel	Tenaga Kebdanan Midwifery Personnel	Tenaga Kefarmasian Pharmacy Personnel		
(1)	(2)	(3)	(4)	(5)	(6)	
1 Panca Lautang	1	11	17	2	1	
2 Tellu Limpoe	3	15	13	3	4	
3 Watang Pulu	3	15	14	3	3	
4 Baranti	4	19	21	3	6	
5 Panca Rijang	3	9	12	2	3	
6 Kulo	4	9	10	2	1	
7 Maritengngae	5	10	8	3	4	
8 Watang Sidenreng	2	10	15	2	4	
9 Pitu Riawa	5	14	17	4	3	
10 Dua Pitue	3	17	16	4	5	
11 Pitu Riase	6	10	24	3	3	
Jumlah	39	139	167	31	37	
2017	16	115	106	15	3	

Sumber/Source: Dinas Kesehatan Kabupaten Sidenreng Rappang
Health Service of Sidenreng Rappang Regency

Tabel
Table 4.2.3

Jumlah Dokter Spesialis, Dokter Umum, dan Dokter Gigi Menurut Sarana Pelayanan Kesehatan di Kabupaten Sidenreng Rappang, 2018
Number of Specialist Doctor, Generalist Doctor, and Dentist by Type of Health Facility in Sidenreng Rappang Regency, 2018

Tempat Pelayanan Kesehatan/ Public Health Center	Dokter/Doctor		
	Spesialis/ Specialist	Umum/ General	Gigi/ Dentist
(2)	(3)	(4)	(5)
Puskesmas/ <i>Public Health Center</i>	0	24	15
Rumah Sakit/ <i>Hospital</i>	22	19	6

Sumber/Source: Dinas Kesehatan Kabupaten Sidenreng Rappang Health Service of Sidenreng Rappang Regency

**Jumlah Rumah Sakit Umum, Rumah Sakit Khusus dan Puskesmas
di Kabupaten Sidenreng Rappang, 2018**

**4.2.4 Number of Health Facilities by Subdistrict in Sidenreng Rappang
Regency, 2018**

Kecamatan Subdistrict	Rumah Sakit Umum General Hospital	Rumah Sakit Khusus Special Hospital	Puskesmas Public Health Center
(1)	(2)	(3)	(4)
Panca Lautang	0	0	1
Tellu Limpoe	0	0	1
Watang Pulu	0	0	1
Baranti	0	0	2
Panca Rijang	1	0	1
Kulo	0	0	1
Maritenggae	2	0	1
Watang Sidenreng	0	0	1
Pitu Riawa	0	0	2
Dua Pitue	0	0	1
Pitu Riase	0	0	2
Jumlah	3	0	14
2017	3	0	14

Tabel 4.2.5
Table

**Persentase Balita Yang Pernah Mendapat
Imunisasi Menurut Jenis Imunisasi di Kabupaten
Sidenreng Rappang, 2014–2018**
*Percentage of Children Under Five Years Who
Had Immunization by Type of Immunization in
Sidenreng Rappang Regency, 2014–2018*

Jenis Imunisasi <i>Type of Immunization</i>	2014	2015	2016	2017	2018
(1)	(2)	(3)	(4)	(5)	(6)
BCG	97.2	93.6	101.3	95.3	94
Campak/ <i>Measles</i>	99.8	102.3	98.1	92.8	96.1
DPT 1	101.5	96.6	101.2	91.6	90,9
DPT 2	101	95	99.9	86.9	88
DPT 3	98.8	93.8	96.2	83.2	79,8
Polio 1	96.8	93.8	101.9	94.6	92,7
Polio 2	102.1	96.8	100.9	91.4	94,1
Polio 3	101.4	95.8	100	87.5	89,8
Polio 4	99.1	95.4	97.3	13.7	85,3
Hepatitis B 1	101.5	96.6	101.2	91.6	90,9
Hepatitis B 2	101	95	99.9	86.9	88
Hepatitis B 3	99	93.8	96.2	83.2	79,8

Sumber/Source Survei Sosial Ekonomi Nasional Kor, Maret

National Social Economic Survey kor, March

Tabel 4.2.6 Jumlah Kasus 10 Penyakit Terbanyak di Kabupaten Sidenreng Rappang, 2018
Table *Number of Cases of the 10 Most Diseases in Sidenreng Rappang Regency, 2018*

Jenis Penyakit <i>The Type of Disease</i>		Jumlah Kasus <i>Number Of Cases</i>
(1)		(2)
1.	Hipertensi	21.048
2.	Gastritis	18.925
3.	ISPA	16.885
4.	Dermatitis dan Eksim	12.775
5.	Diare	8.515
6.	DM	7.607
7.	Penyakit Pulpa	6.418
8.	Arthritis	4.904
9.	Penyakit Sistem Pencernaan tidak Spesifik	3.590
10.	KLL	3.273
Jumlah		103.940
2017		146.549

*Sumber/Source : Dinas Kesehatan Kabupaten Sidenreng Rappang
 Health Service of Sidenreng Rappang Regency*

Tabel
Table

4.2.7

Jumlah Bayi Lahir, Bayi Berat Badan Lahir Rendah (BBLR), BBLR Dirujuk, dan Bergizi Buruk di Kabupaten Sidenreng Rappang, 2018
Number of Births, Babies with Low Birth Weights (LBW), Treated LBW, and Malnutrition Cases in Sidenreng Rappang Regency, 2018

Tahun Year	Bayi Lahir Births	BBLR/LBW		Gizi Buruk Malnutrition
		Jumlah Total	Dirujuk Treated	
(1)	(2)	(3)	(4)	(5)
2014	4,983	238	238	15
2015	5,195	326	326	2
2016	5,012	294	294	0
2017	5,440	296	296	3
2018	5.398	286	286	2

Sumber/Source : Dinas Kesehatan Kabupaten Sidenreng Rappang
 Health Service of Sidenreng Rappang Regency

Tabel
Table

4.2.8

Jumlah Ibu Hamil, Melakukan Kunjungan K1, Melakukan Kunjungan K4, Kurang Energi Kronis (KEK), dan Mendapat Tablet Zat Besi (Fe) di Kabupaten Sidenreng Rappang, 2014–2018

Number of Pregnant Women, Those with One Visit and four Visits of Antenatal Care, Chronic Energy Deficiency (CED), and Receiving Iron Supplement in Sidenreng Rappang Regency, 2014–2018

Tahun Years	Jumlah Ibu Hamil Pregnant Women	Melakukan Kunjungan K1 One Visit	Melakukan Kunjungan K4 Four Visits	Kurang Energi Kronis (KEK) Chronic Energy Deficiency (CED)	Mendapat Zat Besi (Fe) Receiving Iron Supple- ment
(1)	(2)	(3)	(4)	(5)	(6)
2014	5.799	5.741	4.224	484	5.578
2015	5.516	5.720	4.338	642	4.936
2016	6.085	5.698	4.293	628	5.291
2017	6.043	6.043	4.661	7.007	4.631
2018	6.001	6.039	4.482	826	4.718

Sumber/Source : Dinas Kesehatan Kabupaten Sidenreng Rappang
Health Service of Sidenreng Rappang Regency

Tabel
Table

4.2.9

Jumlah Remaja Usia 15-24 Tahun yang Mendapat Penyuluhan Tentang Kesehatan Reproduksi (Kespro), HIV/AIDS, dan Keluarga Berencana (KB) Menurut Kecamatan di Kabupaten Sidenreng Rappang, 2018

Number of Young People Aged 15 - 24 Who Had Counselling on Reproductive Health, HIV/AIDS, and Family Planning by Subdistrict in Sidenreng Rappang Regency, 2018

Kecamatan <i>Subdistrict</i>	Penyuluhan Kespro <i>Reproductive Health Counselling</i>	Penyuluhan HIV/AIDS <i>HIV/AIDS Counselling</i>	Penyuluhan KB <i>Family Planning Counselling</i>
(1)	(2)	(3)	(4)
1 Panca Lautang	-	-	-
2 Tellu Limpoe	-	-	-
3 Watang Pulu	56	56	56
4 Baranti	210	210	210
5 Panca Rijang	5.056	5.056	5.056
6 Kulo	-	-	-
7 Maritenggae	1.259	1.259	1.259
8 Watang Sidenreng	-	-	-
9 Pitu Riawa	-	-	-
10 Dua Pitue	141	141	141
11 Pitu Riase			
Jumlah	6.722	6.722	6.722
2017	1.302	3.024	468

Sumber/Source : Dinas Kesehatan Kabupaten Sidenreng Rappang
Health Service of Sidenreng Rappang Regency

Jumlah Kasus HIV/AIDS, IMS, DBD, Diare, TB, dan Malaria
Menurut Kecamatan di Kabupaten Sidenreng Rappang, 2018

Tabel

Table 4.2.10 *Number of Cases of HIV/AIDS, Sexually Transmitted Infection, Dengue Fever, Diarrhea, Tuberculosis (TB) and Malaria by Subdistrict in Sidenreng Rappang Regency, 2018*

Kecamatan Subdistrict	HIV/AIDS HIV/AIDS	IMS Sexually Trans- mitted Infection	DBD Dengue Fever	Diare Diarrhea	TB Tuber- culosis	Malaria Malaria
(1)	(2)	(3)	(4)	(5)	(6)	(7)
1 Panca Lautang	0	0	0	446	44	0
2 Tellu Limpoe	0	216	8	1.078	45	0
3 Watang Pulu	2	37	6	1.166	62	4
4 Baranti	2	0	7	876	61	1
5 Panca Rijang	2	32	29	199	83	3
6 Kulo	0	0	3	225	41	1
7 Maritenggae	2	222	17	1.850	273	2
8 Watang Sidenreng	0	0	2	654	41	0
9 Pitu Riawa	2	0	1	790	44	5
10 Dua Pitue	0	0	1	879	47	0
11 Pitu Riase	0	0	0	598	24	1
Jumlah	10	507	74	8.761	765	17
2017	27	1.213	17	7.938	493	18

sumber/Source: Dinas Kesehatan Kabupaten Sidenreng Rappang
Health Service of Sidenreng Rappang Regency

Jumlah Klinik Keluarga Berencana (KKB) dan Pos Pelayanan Keluarga Berencana Desa (PPKBD) Menurut Kecamatan di Kabupaten Sidenreng Rappang, 2018

Tabel 4.2.11
Table *Number of Family Planning Clinics and Village Family Planning Service Units by Subdistrict in Sidenreng Rappang Regency, 2018*

	Kecamatan Subdistrict	KKB Family Planning Clinics	PPKBD Village Family Planning Service Units
	(1)	(2)	(3)
1	Panca Lautang	1	10
2	Tellu Limpoe	1	9
3	Watang Pulu	1	11
4	Baranti	2	9
5	Panca Rijang	2	8
6	Kulo	1	6
7	Maritengngae	3	15
8	Watang Sidenreng	1	8
9	Pitu Riawa	2	12
10	Dua Pitue	1	10
11	Pitu Riase	2	12
	Jumlah	17	110
	2017	22	110

*Sumber/Source : Dinas Kesehatan Kabupaten Sidenreng Rappang
Health Service of Sidenreng Rappang Regency*

Tabel 4.2.12 Jumlah Pasangan Usia Subur dan Peserta KB Aktif Menurut Kecamatan di Kabupaten Sidenreng Rappang, 2018
Table *Number of Eligible Couples and Family Planning Participants by Subdistrict in Sidenreng Rappang Regency, 2018*

	Kecamatan <i>Subdistrict</i>	Jumlah PUS <i>Eligible Couples</i>	Peserta KB Aktif <i>Family Planning Participants</i>			
			IUD	MOW	MOP	Kondom <i>Condom</i>
	(1)	(2)	(3)	(4)	(5)	(6)
1	Panca Lautang	3.151	18	32	3	7
2	Tellu Limpoe	4.400	48	84	7	126
3	Watang Pulu	5.837	153	87	24	227
4	Baranti	5.976	168	95	7	168
5	Panca Rijang	4.968	202	82	8	376
6	Kulo	1.953	22	23	1	27
7	Maritengngae	10.160	417	417	35	258
8	Watang Sidenreng	4.009	8	46	7	7
9	Pitu Riawa	5.377	53	37	3	143
10	Dua Pitue	5.489	97	87	8	174
11	Pitu Riase	3.826	30	85	2	18
	Jumlah	55.146	1.216	1.075	105	1.531
	2 0 1 7	53.552	1.195	991	92	1.705

Number/Source: Dinas Kesehatan Kabupaten Sidenreng Rappang
 Health Service of Sidenreng Rappang Regency

Lanjutan Tabel/*Continued Table 4.2.12*

Kecamatan <i>Subdistrict</i>	Peserta KB Aktif <i>Family Planning Participants</i>			
	Implan <i>Implants</i>	Suntikan <i>Injection</i>	Pil <i>Pill</i>	Jumlah <i>Total</i>
(1)	(7)	(8)	(9)	(10)
1 Panca Lautang	76	1.582	1.023	2.741
2 Tellu Limpoe	127	2.231	1.254	3.877
3 Watang Pulu	279	2.359	1.683	4.812
4 Baranti	691	2.284	1.375	4.788
5 Panca Rijang	526	1.274	1.331	3.799
6 Kulo	106	829	475	1.483
7 Maritengngae	161	3.724	3.090	8.102
8 Watang Sidenreng	93	1.630	849	2.640
9 Pitu Riawa	503	1.833	1.541	4.113
10 Dua Pitue	148	2.102	2.083	4.699
11 Pitu Riase	396	1.345	1.056	2.932
Jumlah	3.106	21.193	15.760	43.986
2017	3.200	19.618	15.424	38.242

Sumber/Source : Kabupaten Sidenreng Rappang
BKBPB of Sidenreng Rappang regency

4.3 AGAMA/RELIGION

Tabel 4.3.1
Table **Banyaknya Tempat Ibadah Menurut Kecamatan dan Agama di Kabupaten Sidenreng Rappang, 2018**
Number of Worship Facilities by Subdistrict and Religion in Sidenreng Rappang Regency, 2018

Kecamatan/ Subdistrict	Islam/ Moslem	Kristen/ Protestan	Katholik/ Catholic	Hindu	Budha/ Buddha	Konghucu
(1)	(2)	(3)	(4)	(5)	(6)	(7)
010 Panca Lautang	38	-	-	-	-	-
020 Tellu Limpoe	27	-	-	-	-	-
030 Watang Pulu	53	-	-	-	-	-
040 Baranti	56	-	-	-	-	-
050 Panca Rijang	52	-	-	-	-	-
051 Kulo	26	-	-	-	-	-
060 Maritengngae	94	-	-	-	-	-
061 Watang Sidenreng	29	-	-	-	-	-
070 Pitu Riawa	54	-	-	-	-	-
080 Dua Pitue	39	-	-	-	-	-
081 Pitu Riase	70	-	-	-	-	-
Jumlah/Total	538	-	-	-	-	-
2 0 17	495	-	-	-	-	-

Sumber/Source : Kantor Kementerian Agama Kabupaten Sidenreng Rappang
 Religious Affairs of Sidenreng Rappang Regency

Tabel 4.3.2
Table **Banyaknya Nikah, Talak dan Cerai Menurut Kecamatan di Kabupaten Sidenreng Rappang, 2018**
Number of Marriages, Separates and Divorces by Subdistrict in Sidenreng Rappang Regency, 2018

Kecamatan/ Subdistrict	Talak/Cerai/ Separate/Divorce	Nikah/ Marriage
(1)	(2)	(4)
010 Panca Lautang	42	423
020 Tellu Limpoe	42	312
030 Watang Pulu	76	319
040 Baranti	68	316
050 Panca Rijang	81	299
051 Kulo	24	147
060 Maritengngae	130	195
061 Watang Sidenreng	57	207
070 Pitu Riawa	46	153
080 Dua Pitue	95	197
081 Pitu Riase	48	126
Jumlah/Total	709	2 694
2 0 17	-	2 630

Sumber/Source : Kantor Pengadilan Agama Kabupaten Sidenreng Rappang & KUA masing-masing kecamatan
 Religious Court Office of Sidenreng Rappang Regency and Religious Office of Each Subdistrict

Banyaknya Jamaah Haji1 yang Diberangkatkan ke Tanah Suci Menurut Kecamatan dan Jenis Kelamin di Kabupaten Sidenreng Rappang, 2018

Tabel 4.3.3
Table

Number of Moslem Pilgrims who Departured for Mecca by Subdistrict and Sex in Sidenreng Rappang Regency, 2018

Kecamatan/ Subdistrict	Laki-Laki/ Male	Perempuan/ Female	Jumlah/ Total
(1)	(2)	(3)	(4)
010 Panca Lautang	3	8	11
020 Tellu Limpoe	9	18	27
030 Watang Pulu	6	28	34
040 Baranti	7	48	55
050 Panca Rijang	4	17	21
051 Kulo	2	8	10
060 Maritengngae	16	51	67
061 Watang Sidenreng	2	6	8
070 Pitu Riawa	2	8	10
080 Dua Pitue	5	11	16
081 Pitu Riase	2	3	5
Jumlah/Total 2 0 1 8	58	206	264
2 0 1 7	74	190	264

Sumber/Source: Kantor Kementerian Agama Kabupaten Sidenreng Rappang
Religious Affairs of Sidenreng Rappang Regency

Catatan/Note: 1 Melalui Kementerian Agama/Managed by Religious Affairs of Sidenreng Rappang Regency

Tabel
Table

4.3.4

Banyaknya Jamaah Haji yang Diberangkatkan ke Tanah Suci Menurut Kelompok Umur di Kabupaten Sidenreng Rappang, 2014-2018

Number of Moslem Pilgrims who Departured for Mecca by Age Group in Sidenreng Rappang Regency, 2014-2018

Kelompok Umur (Tahun)/ Age Group	2014	2015	2016	2017	2018
(1)	(2)	(3)	(4)	(5)	(6)
≤ 30	29	14	9	18	15
31– 40	56	35	45	55	47
41– 50	56	74	71	93	86
51 –60	45	50	48	47	68
61 –70	17	21	32	40	49
≥70	-	7	8	11	2
Jumlah/Total	203	201	213	264	267

Sumber/Source: Kantor Kementerian Agama Kabupaten Sidenreng Rappang
Religious Affairs of Sidenreng Rappang Regency

Catatan/Note: 1 Melalui Kementerian Agama/Managed by Religious Affairs of Sidenreng Rappang Regency

Tabel
Table 4.3.5 **Banyaknya Jamaah Haji yang Diberangkatkan ke Tanah Suci Menurut Tingkat Pendidikan di Kabupaten Sidenreng Rappang, 2014-2018**
Number of Moslem Pilgrims who Departured for Mecca by Educational Level in Sidenreng Rappang Regency, 2014-2017

Tingkat Pendidikan/ Educational Level	2014	2015	2016	2017	2018
(1)	(2)	(3)	(4)	(5)	(6)
Tidak/Belum Tamat SD/ Did Not Complete/Have Not Completed	-	-	-	-	-
Sekolah Dasar (SD)/ Primary School	104	77	94	114	114
S L T P/Junior High School	37	37	52	45	56
S L T A/Senior High School	51	57	42	65	53
Diploma/Universitas/ Diploma/University	11	30	24	40	44
Jumlah/Total	203	201	212	264	267

Sumber/Source: Kantor Kementerian Agama Kabupaten Sidenreng Rappang
Religious Affairs of Sidenreng Rappang Regency

Catatan/Note: 1 Melalui Kementerian Agama/*Managed by Religious Affairs of Sidenreng Rappang Regency*

Banyaknya Jamaah Haji yang Diberangkatkan ke Tanah Suci Menurut Jenis Pekerjaan di Kabupaten Sidenreng Rappang, 2014-2018
Number of Moslem Pilgrims who Departured for Mecca by Type of Occupations in Sidenreng Rappang Regency, 2014-2018

Jenis Pekerjaan/ Type of Occupations	2014	2015	2016	2017	2018
(1)	(2)	(3)	(4)	(5)	(6)
Petani/Farmer	22	16	25	28	24
Pedagang/Trader	1	8	3	3	8
Ibu Rumah Tangga/House Wife	128	113	131	144	144
Pegawai Swasta/Private Employee	30	30	31	37	41
Pegawai Negeri/Civil Servant	12	25	18	35	35
Pensiunan/Pensioner of Civil Servant	-	4	-	4	4
Pelajar/Mahasiswa/Student	10	5	4	12	10
Lainnya/Others	-	-	-	1	1
Jumlah/Total	203	201	212	264	267

Sumber/Source: Kantor Kementerian Agama Kabupaten Sidenreng Rappang
 Religious Affairs of Sidenreng Rappang Regency

Catatan/Note: 1 Melalui Kementerian Agama/Managed by Religious Affairs of Sidenreng Rappang Regency

Tabel
Table 4.3.7 **Banyaknya Penyuluh Agama PNS Menurut Kecamatan di Kabupaten Sidenreng Rappang, 2018**
Number of Religion Counselors by Subdistrict in Sidenreng Rappang Regency, 2018

Kecamatan/ Subdistrict	Islam/ Moslem	Kristen/ Protestan	Katolik/ Catholic	Hindu	Budha/ Buddha	Jumlah/ Total
(1)	(2)	(3)	(4)	(5)	(6)	(7)
010 Panca Lautang	2	-	-	-	-	-
020 Tellu Limpoe	2	-	-	-	-	-
030 Watang Pulu	3	-	-	-	-	-
040 Baranti	4	-	-	-	-	-
050 Panca Rijang	4	-	-	-	-	-
051 Kulo	2	-	-	-	-	-
060 Maritengngae	6	-	-	-	-	-
061 Watang Sidenreng	3	-	-	-	-	-
070 Pitu Riawa	1	-	-	-	-	-
080 Dua Pitue	1	-	-	-	-	-
081 Pitu Riase	-	-	-	-	-	-
Jumlah/Total	28	-	-	-	-	-
2 0 1 7	33	-	-	-	-	-

Sumber/Source: Kantor Kementerian Agama Kabupaten Sidenreng Rappang
Religious Affairs of Sidenreng Rappang Regency

Tabel
Table 4.3.8 **Banyaknya Tanah Wakaf Menurut Kecamatan dan Status Tanah di Kabupaten Sidenreng Rappang 2018**
Number of Donated Lands for Religious Use by Subdistrict in Sidenreng Rappang Regency, 2018

Kecamatan/ Subdistrict	Terdaftar di BPN/ Registered in Regional Land Board	Belum Terdaftar di BPN/ <i>Have Not Registered in Regional Land Board</i>			Jumlah/ Total
		Sertifikat/ Certified	Belum Bersertifikat/ <i>Have Not Certified</i>	IAW	
(1)	(2)	(3)	(4)	(5)	(6)
010 Panca Lautang	22	1	1	-	24
020 Tellu Limpoe	20	0	0	-	20
030 Watang Pulu	15	1	1	-	17
040 Baranti	37	1	1	-	39
050 Panca Rijang	49	2	2	-	53
051 Kulo	8	3	3	-	14
060 Maritengngae	31	1	1	-	33
061 Watang Sidenreng	22	0	0	-	22
070 Pitu Riawa	18	2	2	-	22
080 Dua Pitue	15	2	2	-	19
081 Pitu Riase	13	1	1	-	15
Jumlah/Total	250	14	-	-	278
2 0 17	250	13	-	-	263

Sumber/Source : Kantor Kementerian Agama Kabupaten Sidenreng Rappang
 Religious Affairs of Sidenreng Rappang Regency

Tabel
Table 4.3.9 **Banyaknya Hewan Qurban Menurut Kecamatan di Kabupaten Sidenreng Rappang, 2018**
Number of Sacrificial Animals for Celebrating Iedul Adha by Subdistrict in Sidenreng Rappang Regency, 2018

Kecamatan/ Subdistrict	Jenis Hewan Qurban (Ekor)/ Type of Sacrificial Animals		
	Sapi/ Cow	Kambing/ Goat	Jumlah/ Total
(1)	(2)	(3)	(4)
010 Panca Lautang	70	17	87
020 Tellu Limpoe	88	7	95
030 Watang Pulu	237	21	258
040 Baranti	306	10	316
050 Panca Rijang	100	0	100
051 Kulo	235	43	278
060 Maritengngae	379	22	401
061 Watang Sidenreng	130	4	134
070 Pitu Riawa	140	9	149
080 Dua Pitue	190	0	190
081 Pitu Riase	94	3	97
J u m l a h	1 969	136	2 105
2 0 1 7	1 485	65	1550

Sumber/Source : Kantor Kementerian Agama Kabupaten Sidenreng Rappang
 Religious Affairs of Sidenreng Rappang Regency

4.4.Kriminalitas/Crime

Banyaknya Perkara Pidana yang telah Diselesaikan di Kabupaten Sidenreng Rappang, 2018

Tabel

Table 4.4.1 *Number of Solved Criminal Cases in Sidenreng Rappang Regency, 2018*

Bulan/ Month	Jenis Perkara/Type of Cases			
	Pidana Umum	Pidana Khusus	Pidana Ringan	Pelanggaran Lalu Lintas/ Traffic Violation
(1)	(2)	(3)	(4)	(5)
01. Januari	42	-	7	204
02. Pebruari	30	-	1	285
03. Maret	40	-	3	180
04. April	49	-	4	243
05. Mei	19	-	7	647
06. Juni	32	-	1	67
07. Juli	27	2	1	88
08. Agustus	15	-	-	173
09. September	26	3	1	183
10. Oktober	22	-	2	484
11. Nopember	33	-	-	1 011
12. Desember	26	-	6	220
Jumlah/Total	361	5	33	3 785
2 0 1 7	389	3	3	3 196

Sumber/Source : Kejaksaan Negeri Kabupaten Sidenreng Rappang
Prosecutor Office of Sidenreng Rappang Regency

Tabel
Table 4.4.2

Banyaknya Narapidana Menurut Status Penahanan dan Jenis Kelamin pada Akhir Tahun di Kabupaten Sidenreng Rappang, 2018
Number of Convicts by Detention Status and Sex at the End of Year in Sidenreng Rappang Regency, 2018

Status Penahanan/ Detention Status	Laki-Laki/ Male	Perem- Puan/ Female	Jumlah /Total
(1)	(2)	(3)	(4)
A. Narapidana/Convict			
1. Hukuman Mati/Death	-	-	-
2. Penjara Seumur Hidup/Longlife Imprison	-	-	-
3. Penjara Lebih Dari 1 Tahun/ Under 1 Years Imprison	255	4	259
4. Penjara 3 S/D 12 Bulan/ 3-12 Months Imprison	15	4	19
5. Penjara S/D 3 Bulan/ Under 3 Months Imprison	1	-	-
6. Pidana Kurungan/Custody	6	-	6
Jumlah Narapidana/Number of Convicts :	277	8	285
B. Tahanan/Prisoner			
1. Dalam Pemeriksaan Kejaksaan/ In Process of Prosecutor Investigation	3	-	3
2. Dalam Pemeriksaan Hakim Pertama	60	5	65
3. Dengan Keputusan Yang Masih Dapat Dirubah/Changeable Decision	11	-	11
4. Tahanan Lainnya/Others	-	-	-
Jumlah Tahanan/Number of Prisoners :	74	5	79
C. Titipan/Entrusted Prisoner			
	-	-	-
J U M L A H / T O T A L (A + B + C) 2 0 1 8	351	13	364
	2 0 1 7	393	13
		405	

Sumber/Source : Rumah Tahanan Negara Klas II B Sidenreng Rappang
Penitentiary Office of Sidenreng Rappang Regency

Banyaknya Narapidana Menurut Jenis Kejahatan dan Golongan Pelanggaran di Kabupaten Sidenreng Rappang,

Tabel 4.4.3 2018

Table *Number of Convicts by Type of Crimes and Category of Offences in Sidenreng Rappang Regency, 2018*

Jenis Kejahatan/ Type of Crime	Golongan/ Category of Offences				Jumlah / Total
	BI	BIIa	BIIb	BIII	
(1)	(2)	(3)	(4)	(5)	(8)
01. Ketertiban/Against Public Order	-	11	8	-	19
02. Perjudian/Gambling	-	3	11	-	14
03. Pembunuhan/Murder	5	-	-	-	5
04. Penganiayaan/Assault	3	25	12	-	44
05. Kelalaian/Neglect	7	1	1	-	5
06. Pencurian/Theft	23	21	1	-	45
07. Penipuan/Swindle	10	2	-	-	12
08. Penadahan/Fence	-	1	1	-	2
09. Pemalsuan Mata Uang/Money Forgery	-	-	-	-	0
10. Ket. Palsu/Information Forgery	1	-	-	-	1
11. Penculikan/Kidnaping	-	-	-	-	0
12. Kesusilaan/Morality	1	1	-	-	2
13. Penggelapan/embezzlement	8	2	1	2	13
14. Korupsi/Corruption	-	-	-	-	0
15. Narkotika/Drugs	117	2	-	41	160
16. Senjata Tajam/Sharp Weapon	-	4	1	-	5
17. Hutan lindung/Forestry	-	1	-	1	2
18. Perlindungan Anak/Child Protection	14	2	1	-	17
19. KDRT/Family Assault	-	1	-	-	1
20. Informasi dan Transaksi Elektronik	7	-	-	-	7
Jumlah/Total	196	77	37	44	354
20 1 7	237	67	31	26	361

Sumber/Source : Rumah Tahanan Negara Klas II B Sidenreng Rappang
Penitentiary Office of Sidenreng Rappang Regency

Tabel
Table 4.4.4 **Banyaknya Narapidana yang Masuk dan Keluar per-Bulan pada Rumah Tahanan di Kabupaten Sidenreng Rappang, 2018**
Number of Monthly Incoming and Outgoing Convicts in Penitentiary of Sidenreng Rappang Regency, 2018

Bulan/ Month	Awal Bulan/ First of Month	Masuk/ Incoming	Keluar/ Outgoing	Akhir Bulan/ End of Month
(1)	(2)	(3)	(4)	(5)
01. Januari/January	305	39	18	326
02. Februari/February	326	27	60	293
03. Maret/March	293	31	51	273
04. April/April	273	39	21	291
05. Mei/May	291	43	29	305
06. Juni/June	305	56	24	337
07. Juli/July	337	26	48	315
08. Agustus/August	315	51	68	298
09. September/September	298	43	41	300
10. Oktober/October	300	34	31	303
11. November/November	303	26	22	307
12. Desember/December	307	33	55	285

Sumber/Source : Rumah Tahanan Negara Klas II B Sidenreng Rappang
 Penitentiary Office of Sidenreng Rappang Regency

**Banyaknya Narapidana yang Mendapat Remisi Menurut
Besarnya Remisi dan Jenis Remisi di Kabupaten Sidenreng
Rappang, 2018**
*Number of Given Remission Convicts by Length of Remission
and Type of Remissions in Sidenreng Rappang Regency, 2018*

Besarnya Remisi/ Length of Remission	Jenis Remisi/ Type of Remissions		Jumlah/ Total
	Umum/ General	Khusus/ Special	
(1)	(2)	(3)	(4)
1. Lima Belas Hari/Fifteen Days	-	40	40
2. Satu Bulan/One Months	95	41	136
3. Satu Bulan Lima Belas Hari/ One Month Over Fifteen Days	1	-	1
4. Dua Bulan/Two Months	71	1	72
5. Tiga Bulan/Three Months	60	-	60
6. Empat Bulan/Four Months	13	-	13
7. Lima Bulan/Five Months	6	-	6
8. Enam Bulan/Six Months	1	-	1
Jumlah/Total	247	82	329
2017	174	184	304

Sumber/Source : Rumah Tahanan Negara Klas II B Sidenreng Rappang
Penitentiary Office of Sidenreng Rappang Regency

Tabel
Table 4.4.6

Banyaknya Narapidana yang Dibina di Luar Tahanan Menurut Jenis Binaan dan Golongan Narapidana di Kabupaten Sidenreng Rappang, 2018
Number of Trained Convicts Outside Detention by Type of Training and Category of Convict in Sidenreng Rappang Regency, 2018

Bentuk Pembinaan/ Type of Training	Golongan Napi/ Category of Convict		Jumlah/ Total
	B I	B II a	
(1)	(2)	(3)	(4)
1. Asimilasi/Assimilation	3	2	5
2. Asimilasi Kerja Pd Pihak Ke III/ Assimilation Work with Third Party	-	-	-
3. Pelepasan Bersyarat/ Conditional Discharge	78	-	78
4. Cuti Menjelang Bebas/ Leave Toward Free	-	-	-
5. Cuti Mengunjungi Keluarga/ Leave to Visit Family	-	-	-
6. Cuti Bersyarat/ Conditional Leave	68	21	89
Jumlah/Total	149	23	172
2 0 1 7	139	65	204

Sumber/Source : Rumah Tahanan Negara Klas II B Sidenreng Rappang
Penitentiary Office of Sidenreng Rappang Regency

**Banyaknya Perkara Pidana yang Masuk dan Diputus per-Bulan
oleh Pengadilan Negeri Sidenreng Rappang, 2018**

Tabel

Table 4.4.7

**Number of Monthly Criminal Cases Brought to Court and
Issued in Sidenreng Rappang Regency, 2018**

Bulan/ Month	Masuk/ Brought to Court		Putus/ Issued		Sisa/ Remainder	
	B	CR/ LL	B	CR/LL	B	CR/LL
(1)	(2)	(4)	(5)	(7)	(8)	(10)
Sisa Tahun 2016/Remainer From Prefious Year	-	-	-	-	59	
01. Januari/January	48	212	27	212	80	-
02. Februari/February	26	286	41	286	65	-
03. Maret/March	51	128	54	128	62	-
04. April/April	32	250	26	250	68	-
05. Mei/May	41	653	57	653	52	-
06. Juni/June	23	68	23	68	52	-
07. Juli/July	40	89	37	89	55	-
08. Agustus/August	14	173	36	173	33	-
09. September/September	27	187	24	187	36	-
10. Oktober/October	26	484	31	484	31	-
11. November/November	38	1 013	21	1 013	48	-
12. Desember/December	24	230	31	230	41	-
Jumlah/Total 2 0 1 8	390	3 773	408	3 773	623	-
2 0 1 7	386	3 121	316	3 121	566	

Sumber/Source : Pengadilan Negeri Sidenreng Rappang

Court Office of Sidenreng Rappang Regency

Catatan/Note : B – Biasa/General Case

CR/LL – Cepat Ringan/Lalu Lintas/Traffic Violation

Tabel
Table 4.4.8 **Banyaknya Perkara Perdata yang Masuk dan Diputus per-Bulan oleh Pengadilan Negeri Sidenreng Rappang, 2017**
Number of Monthly Civil Cases Brought to Court and Issued in Sidenreng Rappang Regency, 2017

Bulan/ Month	Masuk/ Brought to Court		Putus/ Issued		Sisa/ Remainder	
	G	P	G	P	G	P
(1)	(2)	(3)	(4)	(5)	(6)	(7)
Sisa Tahun 2016/Remainer From Prefious Year	-	-	-	-	15	4
01. Januari/January	4	9	3	8	14	4
02. Februari/February	5	10	4	11	15	3
03. Maret/March	1	19	4	15	12	7
04. April/April	2	11	2	15	12	3
05. Mei/May	2	8	1	8	13	3
06. Juni/June	-	5	4	6	9	2
07. Juli/July	2	8	3	6	8	4
08. Agustus/August	6	6	2	8	9	2
09. September/September	2	13	5	10	9	5
10. Oktober/October	17	14	7	16	13	3
11. November/November	7	30	11	29	15	4
12. Desember/December	20	8	1	9	19	4
Jumlah/Total 2 0 1 7	68	141	47	141	148	44
2 0 1 6	39	81	36	80	163	36

Sumber/Source : Pengadilan Negeri Sidenreng Rappang

Court Office of Sidenreng Rappang Regency

Catatan/Note : G – Gugatan/Accustion

P – Permohonan/Submission

Tabel 4.4.9 Jumlah Tindak Pidana Menurut Kepolisian Sektor di Kabupaten Sidenreng Rappang, 2015–2018
Table *Number of Reported Criminal Cases by Subdistrict Police Office in Sidenreng Rappang Regency, 2015–2018*

Kepolisian Sektor Subdistrict Police Office	2015	2016	2017	2018
(1)	(2)	(3)	(4)	(5)
1. Panca Lautang	38	38	57	21
2. Tellu Limpoe	37	40	68	40
3. Watang Pulu	40	51	76	74
4. Baranti	43	48	70	37
5. Panca Rijang	63	54	89	35
6. Kulo	-	-	-	7
7. Maritengngae	72	46	118	181
8. Watang Sidenreng	-	-	-	41
9. Pitu Riawa	-	-	-	39
10. Dua Pitue	64	52	95	56
11. Pitu Riase	26	28	35	21
Sidenreng Rappang	383	357	608	552
2017	326	383	357	608

Sumber/Source : Polres Kabupaten Sidenreng Rappang
Police Subregional of Sidenreng Rappang Regency

Tabel
Table 4.4.10

Persentase Penyelesaian Tindak Pidana Menurut Kepolisian Resort di Kabupaten Sidenreng Rappang, 2015–2018
Percentage of Crime Clearance Rate by District Police Office in Sidenreng Rappang Regency, 2015–2018

Kepolisian Resort District Police Office	2015	2016	2017	2018
(1)	(2)	(3)	(4)	(4)
1. Panca Lautang	82	27	47	18
2. Tellu Limpoe	81	30	57	16
3. Watang Pulu	83	39	68	95
4. Baranti	84	31	65	17
5. Panca Rijang	92	45	69	98
6. Kulo	-	-	-	5
7. Maritengngae	93	35	103	110
8. Watang Sidenreng	-	-	-	18
9. Pitu Riawa	-	-	-	15
10. Dua Pitue	83	38	81	86
11. Pitu Riase	88	18	29	7
Sidenreng Rappang	686	263	519	485

Sumber/Source : Polres Kabupaten Sidenreng Rappang
Police Subregional of Sidenreng Rappang Regency

Tabel
Table 4.4.11

**Banyaknya Kejahatan yang Terjadi Menurut Kecamatan di
Kabupaten Sidenreng Rappang, 2018**
**Number of Crimes by Subdistrict in Sidenreng Rappang
Regency, 2018**

Kecamatan/ Subdistrict	Kejahatan yang Terjadi (Kasus)/Type of Crimes			
	Curat/ Theft Robbery	Curi Hewan/ Livestock Theft	Curian Motor/ Automobile Theft	Pengania- yaan/ Assault
(1)	(2)	(3)	(4)	(5)
010 Panca Lautang	-	-	-	3
020 Tellu Limpoe	-	-	-	19
030 Watang Pulu	-	-	-	20
040 Baranti	-	-	3	11
050 Panca Rijang	-	-	2	9
051 Kulo	-	-	-	2
060 Maritengngae	1	-	5	68
061 Watang Sidenreng	-	-	-	10
070 Putu Riawa	-	-	-	2
080 Dua Pitue	-	-	-	20
081 Pitu Riase	-	-	-	1
Jumlah/Total	1	-	10	155
2017	4	2	16	148

Sumber/Source : Polres Kabupaten Sidenreng Rappang
Police Subregional of Sidenreng Rappang Regency

Lanjutan Tabel / *Continued Table 4.4.11*

Kecamatan/ Subdistrict	Kejahatan yang Terjadi (Kasus)/Type of Crimes			
	Pemerasan	Perzinahan/ Adultery	Perkosaan/ Rape	Penggelapan/ Embezzlemer
	Exploitation			
(1)	(2)	(3)	(4)	(5)
010 Panca Lautang	-	-	-	-
020 Tellu Limpoe	-	-	1	-
030 Watang Pulu	-	1	-	2
040 Baranti	-	-	-	1
050 Panca Rijang	-	-	-	-
051 Kulo	-	-	-	-
060 Maritengngae	1	4	5	27
061 Watang Sidenreng	-	-	-	-
070 Pitu Riawa	-	-	1	-
080 Dua Pitue	-	-	1	1
081 Pitu Riase	-	-	-	1
Jumlah/Total	1	5	3	32
2017	-	1	6	37

Sumber/Source : Polres Kabupaten Sidenreng Rappang
Police Subregional of Sidenreng Rappang Regency

Lanjutan Tabel / *Continued Table 4.4.11*

Kecamatan/ Subdistrict	Kejahatan yang Terjadi (Kasus)/Type of Crimes			
	Penipuan/ Deception	Pembunuhan / Murder	Perjudian/ Gambling	Pembakaran /Arson
(1)	(2)	(3)	(4)	(5)
010 Panca Lautang	-	1	-	-
020 Tellu Limpoe	1	-	-	-
030 Watang Pulu	2	-	-	-
040 Baranti	3	1	-	-
050 Panca Rijang	2	-	-	-
051 Kulo	-	-	-	-
060 Maritengngae	32	-	3	-
061 Watang Sidenreng	5	-	-	-
070 Pitu Riawa	-	-	-	-
080 Dua Pitue	14	1	-	-
081 Pitu Riase	1	-	-	-
Jumlah/Total	60	3	3	-
2017	27	4	12	-

Sumber/Source : Polres Kabupaten Sidenreng Rappang
Police Subregional of Sidenreng Rappang Regency

Lanjutan Tabel / *Continued Table 4.4.11*

Kecamatan/ Subdistrict	Kejahatan yang Terjadi (Kasus)/ Type of Crimes			Jumlah/ Total
	Pengrusakan/ Destruction	Narkoba	Lain-Lain/ Others	
(1)	(2)	(3)	(4)	(5)
010 Panca Lautang	-	-	17	-
020 Tellu Limpoe	-	-	29	-
030 Watang Pulu	1	-	48	-
040 Baranti	1	-	17	-
050 Panca Rijang	1	-	21	-
051 Kulo	-	-	5	-
060 Maritengngae	20	-	20	-
061 Watang Sidenreng	-	-	26	-
070 Pitu Riawa	-	-	36	-
080 Dua Pitue	4	-	16	-
081 Pitu Riase	-	-	18	-
Jumlah/Total	30	-	253	-
2016	30	-	-	-

Sumber/Source : Polres Kabupaten Sidenreng Rappang
Police Subregional of Sidenreng Rappang Regency

Tabel
Table 4.4.12

Banyaknya Kecelakaan Lalu Lintas di Kabupaten Sidenreng Rappang, 20 18
Number of Traffic Accidents in Sidenreng Rappang Regency, 2018

Bulan/ Month	Kejadian/ Accident		Korban/Victim			Kerugian (Rp)000/ Financial Loss
	Lapor/ Rece ived	Selesai / Comple ted	Mati / Dead	Luka Berat/ Seriousl y Injured	Luka Ringan / Slightly Injured	
(1)	(2)	(3)	(4)	(5)	(6)	(7)
01. Januari	22	20	3	8	25	22 600
02. Februari	23	20	4	2	37	23 500
03. Maret	24	22	10	2	27	19 550
04. April	27	25	2	0	45	35 750
05. Mei	41	39	9	5	56	85 800
06. Juni	44	40	3	0	56	30 400
07. Juli	36	31	7	1	45	26 450
08. Agustus	35	32	3	0	41	35 450
09. September	30	28	4	1	48	35 850
10. Oktober	27	25	7	4	33	35 300
11. November	28	25	6	0	42	36 000
12. Desember	30	20	3	3	42	51 900
Jumlah/ Total	367	327	61	26	497	438 550
2017	239	173	39	51	291	663 550

Sumber/Source : Polres Kabupaten Sidenreng Rappang
Police Subregional of Sidenreng Rappang Regency

Banyaknya Pelanggaran Lalu Lintas di Kabupaten Sidenreng Rappang, 2018

Tabel

Table 4.4.13 Number of Traffic Violations in Sidenreng Rappang Regency, 2018

Bulan/ Month	Jenis Pelanggaran/Type of Violations						Jumlah/ Total
	Surat-Surat/ Document	Perlengkapan/ Equipment	Muatan/ Canacity	Helm/Herlim	Rambu- Rambu/ Traffic Sign	Lain-lain	
(1)	(2)	(3)	(4)	(5)	(6)	(7)	(8)
01. Januari/January	164	56	15	219	10	36	500
02. Februari/February	185	27	4	161	16	7	400
03. Maret/March	47	14	2	27	8	2	100
04. April/April	33	8	3	45	4	7	100
05. Mei/May	258	22	14	162	14	30	500
06. Juni/June	134	19	7	119	11	10	300
07. Juli/July	176	27	2	62	28	5	300
08. Agustus/August	92	28	15	107	34	24	300
09. September/September	202	36	4	19	32	7	300
10. Oktober/October	233	17	2	16	30	2	300
11. November/November	74	23	28	170	105	50	450
12. Desember/December	83	21	2	16	23	5	150
Jumlah/Total	1681	298	98	1 123	315	185	3700
2017	2 107	256	34	308	232	103	3 040

Sumber/Source : Polres Kabupaten Sidenreng Rappang
Police Subregional of Sidenreng Rappang Regency

4.5. Sosial/Social

Tabel
Table 4.5.1 **Banyaknya Sasaran Program Pembangunan di Bidang Kesejahteraan Sosial di Kabupaten Sidenreng Rappang, 2018**
Number of Targets of Society Welfare Development Programs in Sidenreng Rappang Regency, 2018

Program/ Program	Sasaran/ Target	Jumlah Sasaran/ Number of Targets	
(1)	(2)	(3)	
01. Pemberdayaan Karang Taruna	Karang Taruna	106	Unit
02. Bantuan Bencana Alam	Kejadian Bencana Alam	157	KK
03. Bantuan Organisasi Sosial	Panti Asuhan	3	Panti
04. Keluarga Miskin	Keluarga Miskin	7548	KK

Sumber/Source : Dinas Sosial,, Tenaga Kerja dan Transmigrasi Kabupaten Sidenreng Rappang
Social, Manpower and Transmigration Service of Sidenreng Rappang Regency

Banyaknya Permasalahan Kesejahteraan Sosial di Kabupaten Sidenreng Rappang, 2018

Tabel

Table 4.5.2

Number of Social Welfare Problems in Sidenreng Rappang Regency, 2018

Kecamatan/ Subdistrict	KK/ Head of Household	Jiwa/ Person	Buah/ Unit
(1)	(2)	(3)	(4)
01. Keluarga Miskin	7548	-----	-----
02. Wanita Rawan Sosial	-----	-----	-----
03. Jompo/ lanjut usia	-----	2354	-----
04. Anak terlantar	-----	-----	-----
05. Penyandang Cacat	-----	764	-----
06. Karang Taruna	-----	-----	106
07. Tmp	-----	-----	1
08. Taman bahagia	-----	-----	1
09. Monumen	-----	-----	2
10. Organisasi Sosial(Panti dan SDLB)	-----	-----	4
11. Pekerjaan Sosial Masyarakat	-----	-----	106
12. Bekas Napi	-----	-----	-----
J u m l a h	7 548	3 118	220

Sumber/Source : Dinas Sosial,, Tenaga Kerja dan Transmigrasi Kabupaten Sidenreng Rappang
Social, Manpower and Transmigration Service of

4.6 KEMISKINAN/POVERTY

Tabel 4.6.1 Garis Kemiskinan dan Penduduk Miskin di Kabupaten Sidenreng Rappang, 2014–2018
Table *Poverty Line and Number of Poor People in Sidenreng Rappang, 2014–2018*

Tahun Year	Garis Kemiskinan Poverty Line (rupiah)	Penduduk Miskin Number of Poor People	
		Jumlah Total (000)	Persentase Percentage
(1)	(2)	(3)	(4)
2014	242.303	16.7	5.82
2015	255 135	16.0	5.55
2016	271 301	15.9	5.45
2017	276 558	15.7	5.32
2018	299 332	15.4	5.16

Sumber/Source: Survei Sosial Ekonomi Nasional/National Socio Economic Survey



AYAM KAMPUNG

660.394

ITIK DAN MANILA

1.370.177



AYAM PETELUR

5.238.373

SAPI POTONG

5.740



AYAM POTONG

3.586.578

KAMBING

2.928



**POPULASI HEWAN TERNAK
KABUPATEN SIDRAP 2018**

PENJELASAN TEKNIS

1. **Lahan sawah** adalah lahan pertanian yang berpetak-petak dan dibatasi oleh pematang (galengan), saluran untuk menahan/ menyalurkan air, yang biasanya ditanami padi sawah tanpa memandang dari mana diperoleh atau status lahan tersebut. Lahan yang dimaksud termasuk lahan yang terdaftar di Pajak Bumi Bangunan, luran Pembangunan Daerah, lahan bengkok, lahan serobotan, lahan rawa yang ditanami padi dan lahan bekas tanaman tahunan yang telah dijadikan sawah, baik yang ditanami padi, palawija atau tanaman semusim lainnya.
2. **Tegal/Kebun** adalah lahan pertanian bukan sawah (lahan kering) yang ditanami tanaman semusim atau tahunan dan terpisah dengan halaman sekitar rumah serta penggunaannya tidak berpindah pindah.
3. **Ladang/Huma** adalah lahan pertanian bukan sawah (lahan kering) yang biasanya ditanami tanaman semusim dan penggunaannya hanya semusim atau dua musim, kemudian akan

TECHNICAL NOTES

1. **Wetland** is agricultural land that separated by small dykes to resist water, where the main crop is usually wetland paddy without considering where it is got from or the status of the land. It includes the land that is registered at land income tax office, regional development contribution, 'bengkok' land, illegal ownership, swamps for rice cultivation, and annual crop land mark that has been used as rice field, which are both planted with paddy, secondary crops or the other seasonal crops.
2. **Dry field/Garden** is an dryland (unirrigated land) which is planted with seasonal or annual crops and separately from the yard around the house without shifting
3. **Unirrigated agricultural field /Shifting cultivation land** is dryland (unirrigated land) that usually is

ditinggalkan bila sudah tidak subur lagi (berpindah-pindah). Kemungkinan lahan ini beberapa tahun kemudian akan dikerjakan kembali jika sudah subur.

4. **Lahan yang sementara tidak diusahakan** adalah lahan yang biasanya diusahakan tetapi untuk sementara (lebih dari 1 (satu) tahun tetapi kurang dari atau sama dengan 2 (dua) tahun) tidak diusahakan, termasuk lahan sawah yang tidak diusahakan selama lebih dari 2 (dua) tahun.

5. Data pokok tanaman pangan yang dikumpulkan adalah luas panen dan produktivitas (hasil per hektar). Produksi tanaman pangan merupakan hasil perkalian antara luas panen dengan produktivitas. Pengumpulan data luas panen dilakukan setiap bulan dengan pendekatan area kecamatan di seluruh wilayah Indonesia. Pengumpulan data produktivitas dilakukan melalui pengukuran langsung pada plot ubinan berukuran $2\frac{1}{2}$ m x $2\frac{1}{2}$ m. Pengumpulan data produktivitas dilakukan setiap subround (empat bulanan) pada waktu panen petani.

cultivated for seasonal crops and utilized only for one or two seasons, then it will be left when it is not fertile (shifting). Maybe, this land will be used again in a few years if it has been fertile.

4. **Temporarily unused land** is land that is regularly used but temporarily (more than a year but less or equal than two years) is unused, it includes wetland that is not cultivated more than two years.

5. The main food crops data collected consists of harvested area and productivity (yield per hectare). Food crops production is generated by harvested area multiplied by productivity. The harvested area data is collected every month using sub district area approach in all sub district in Indonesia. The productivity data collection is conducted by a direct measurement in $2\frac{1}{2}$ m x $2\frac{1}{2}$ m crop cutting plot. The productivity measurement is conducted in every subround (four monthly) at the time when farmers are harvesting their crops.

6. Data produksi padi dan palawija yang disajikan adalah dalam kualitas: gabah kering giling (padi), pipilan kering (jagung), biji kering (kedelai dan kacang tanah), dan umbi basah (ubi kayu dan ubi jalar).

7. Tanaman sayuran dan buah-buahan semusim

Tanaman sayuran semusim adalah tanaman sumber vitamin, garam mineral dan lain-lain yang dikonsumsi dari bagian tanaman yang berupa daun, bunga, buah, dan umbinya, yang berumur kurang dari satu tahun.

Tanaman buah-buahan semusim adalah tanaman sumber vitamin, garam mineral, dan lain-lain yang dikonsumsi dari bagian tanaman yang berupa buah, berumur kurang dari satu tahun, tidak berbentuk pohon/rumpuntetapi menjalar dan berbatang lunak.

8. Tanaman buah-buahan dan sayuran tahunan

Tanaman buah-buahan tahunan adalah tanaman sumber vitamin, garam mineral, dan lain-lain yang dikonsumsi dari bagian tanaman yang berupa buah dan merupakan tanaman tahunan.

6. *Production of paddy and secondary crops data are presented in the form of: dry unhusked rice (paddy), dry loose maize (maize), dry shells crops (soybeans and peanuts), and fresh roots (cassava and sweet potatoes).*

7. Seasonal vegetable and fruit plants

Seasonal vegetable plants are plants which are the sources of vitamin, mineral salt, etc, consumed from the part of the plant in the form of leaf, flower, fruit, and root with the age of less than one year.

Seasonal fruit plants are plants which are the sources of vitamin, mineral salt, etc, consumed from the part of the plant in the form of fruits. These plants are creeps with the age of less than one year.

8. Annual fruit and vegetable plants

Annual fruit plants are plants which are the sources of vitamin, contained mineral salt, etc, consumed from the part of plant in the form of fruit and more than one year of age.

Tanaman sayuran tahunan adalah tanaman sumber vitamin, garam mineral, dan lain-lain yang dikonsumsi dari bagian tanaman yang berupa daun dan atau buah yang berumur lebih dari satu tahun.

Annual vegetable plants are plants which are the sources of vitamin, contained mineral salt, etc, consumed from the part of the plant in the form of vegetable and more than one year of age.

9. **Tanaman biofarmaka** adalah tanaman yang bermanfaat untuk obat-obatan, kosmetik, dan kesehatan yang dikonsumsi atau digunakan dari bagian-bagian tanaman seperti daun, batang, buah, umbi (rimpang) ataupun akar.

9. **Medicinal plants** are plants which are useful for medicine. It is consumed from part of the plant such as leaf, flower, fruit, tuber, and root.

10. **Tanaman hias** adalah tanaman yang mempunyai nilai keindahan baik bentuk, warna daun, tajuk maupun bunganya, sering digunakan untuk penghias pekarangan dan lain sebagainya.

10. **Ornamental plants** are plants which have a beauty value, either in shape, colour of leaf or crown of flower, and they are often used as a yard decorator.

11. **Luas panen tanaman hortikultura** adalah luas tanaman sayuran, buah-buahan, biofarmaka, dan tanaman hias yang diambil hasilnya/dipanen pada periode pelaporan.

11. **Harvested area of horticulture** is area which vegetable, fruit, medicinal and ornamental plant of crop harvested during the period of report.

12. **Luas panen untuk tanaman sayuran** adalah luas tanaman yang dipanen sekaligus/habis/dibongkar dan luas tanaman yang dipanen berkali-kali (lebih dari satu kali)/belum habis.

12. **Harvested area of vegetables** is area of entirely plant harvested/demolished and plant

Tanaman yang dipanen sekaligus/habis/dibongkar adalah tanaman yang sehabis panen langsung dibongkar/dicabut, terdiri dari bawang merah, bawang putih, bawang daun, kentang, kol/kubis, kembang kol, petsai/sawi, wortel, lobak, dan kacang merah.

Tanaman yang dipanen berkali-kali (lebih dari satu kali)/belum habis adalah tanaman yang pemanenannya lebih dari satu kali dan biasanya dibongkar apabila panen terakhir sudah tidak memadai lagi, terdiri dari: kacang panjang, cabe besar, cabe rawit, jamur, tomat, terung, buncis, ketimun, labu siam, kangkung, bayam, melon, semangka, dan blewah.

13. Produksi hortikultura adalah hasil menurut bentuk produk dari setiap tanaman sayuran, buah-buahan, biofarmaka dan tanaman hias yang diambil berdasarkan luas yang dipanen/tanaman yang menghasilkan pada bulan/triwulan laporan.
14. Data perkebunan besar dikumpulkan oleh BPS setiap bulan secara lengkap (sensus bulanan) dengan sistem

harvested several times/undemolished.

Entirely plants harvested/demolished are plants usually harvested once and demolished to be substituted by other plants, consisting of: shallots, garlic, leeks, potato, cabbage, cauli flower, mustard green, carrots, chinese radish, and red kidney beans.

Plants harvested several times/undemolished are plants usually harvested more than once and demolished in the case that the last harvest was economically not profitable. They consist of: yard long beans, chili, small chili, mushroom, tomatoes, egg plant, french beans, cucumber, pumpkin/chajota, swamp cabbage, spinach, melon, watermelon, and blewah .

13. Horticulture production is the standard production quantity form of vegetable, fruit, medicinal and ornamental plant based on harvested area/the number of production plants reported monthly/quarterly.

- surat pos. Khusus untuk tanaman kelapa, cengkeh, dan kapok, datanya diperoleh dari Direktorat Jenderal Perkebunan. Data perkebunan rakyat juga diperoleh dari Direktorat Jenderal Perkebunan.
15. Penghitungan luas tanaman perkebunan besar adalah pada keadaan akhir tahun dan tidak termasuk yang luasnya kurang dari 5 hektar.
 16. Bentuk produksi perkebunan adalah; karet kering (karet), daun kering (teh dan tembakau), biji kering (kopi dan coklat), kulit kering (kayu manis dan kina), serat kering (rami), bunga kering (cengkeh), refined sugar (tebu dari perkebunan besar), gula mangkok (tebu dari perkebunan rakyat), ekivalen kopra (kopra), biji dan bunga (pala) serta minyak daun (sereh).
 17. Persediaan akhir tahun produksi perkebunan besar bukan merupakan cadangan penyangga (buffer stock).
 18. Data Statistik Kehutanan sebagian besar merupakan data sekunder yang bersumber dari Kementerian Kehutanan.
14. *Data on estates are collected by the BPS every month on complete basis through a mailing system. Data on coconut, clove, and kapok, as well as on smallholder plantation, are acquired from the Directorate General of Estates.*
 15. *Planted areas of estates refer to condition at the end of the year, and exclude areas less than 5 hectares.*
 16. *Production of estates crops are follows: dry rubber (rubber); dry leaves (tea and tobacco); dry beans (coffee and cocoa); dry bark (cassia vera and cinchona); dry fibre (rosella); dry flowers/buds (cloves); refined sugar (sugar cane from estate); cup sugar (sugar cane from smallholders); copra (copra); seeds and buds (nutmeg); and leaf oil (citronella).*
 17. *The production availability of estates at the end of year is not the buffer stock.*

19. Kawasan hutan adalah wilayah tertentu yang berupa hutan, yang ditunjuk dan atau ditetapkan oleh pemerintah untuk dipertahankan keberadaannya sebagai hutan tetap. Hal ini untuk menjamin kepastian hukum mengenai status kawasan hutan, letak batas dan luas suatu wilayah tertentu yang sudah ditunjuk menjadi kawasan hutan tetap.
20. Kawasan hutan Indonesia ditetapkan oleh Menteri Kehutanan dalam bentuk Surat Keputusan Menteri Kehutanan tentang Penunjukan Kawasan Hutan dan Perairan Provinsi. Penunjukan Kawasan Hutan ini disusun berdasarkan hasil pemaduserasian antara Rencana Tata Ruang Wilayah Provinsi (RTRWP) dengan Tata Guna Hutan Kesepakatan (TGHK).
21. Penunjukan kawasan hutan mencakup pula kawasan perairan yang menjadi bagian dari Kawasan Suaka Alam (KSA) dan Kawasan Pelestarian Alam (KPA).
22. Kawasan Suaka Alam (KSA) adalah kawasan dengan ciri khas tertentu,
18. *Most of forestry statistics are secondary data obtained from the Ministry of Forestry.*
19. *Forest Area is a specific territory of forest ecosystem determined and or decided by the government as a permanent forest. Such decision is important to maintain the size of forest area and to ensure its legitimation and boundary demarcation of permanent forest.*
20. *Indonesian forest area is determined by the Minister of Forestry in the format of Ministerial Decree on the Designation of Provincial Forest Area and Inland Water, Coastal and Marine Ecosystem. The designation of Forest Area is formulated based on integrated and harmonized of Provincial Spatial Planning (RTRWP) and Forest Land Use by Concensus (TGHK).*
21. *The designation of forest area in some cases also cover inland water, coastal and marine ecosystem that may become part of Sanctuary*

- baik di darat maupun di perairan yang mempunyai fungsi pokok sebagai kawasan pengawetan keanekaragaman tumbuhan dan satwa serta ekosistemnya, yang juga berfungsi sebagai wilayah sistem penyangga kehidupan.
23. Kawasan Pelestarian Alam (KPA) adalah kawasan dengan ciri khas tertentu, baik di darat maupun di perairan yang mempunyai fungsi pokok perlindungan sistem penyangga kehidupan, pengawetan keanekaragaman jenis tumbuhan dan satwa, serta pemanfaatan secara lestari sumber daya alam hayati dan ekosistemnya.
24. Berdasarkan Undang-Undang No. 41 Tahun 1999 tentang Kehutanan, kawasan hutan dibagi ke dalam kelompok Hutan Konservasi, Hutan Lindung, dan Hutan Produksi.
25. Hutan Konservasi adalah kawasan hutan dengan ciri khas tertentu, yang mempunyai fungsi pokok pengawetan keanekaragaman tumbuhan dan satwa serta ekosistemnya.
26. Hutan Lindung adalah kawasan hutan yang mempunyai fungsi pokok *Reserve Area (KSA) and Nature Conservation Area (KPA).*
22. *A Sanctuary Reserve Area is a specific terrestrial or aquatic area having specific criteria for preserving biodiversity plant and animal as well as ecosystem, which also serve as life support system.*
23. *A Nature Conservation area is a specific terrestrial or aquatic area whose main function is to serve life support system and preserve diversity of plant and animal species, as well as to provide a sustainable utilization of living resources and their ecosystems.*
24. *In accordance to the Act on Forestry No. 41/1999, forest area is categorized as Conservation Forest, Protection Forest and Production Forest.*
25. *Conservation Forest is a forest area having specific characteristic established for the purposes of*

- sebagai perlindungan sistem penyangga kehidupan untuk mengatur tata air, mencegah banjir, mengendalikan erosi, mencegah intrusi air laut, dan memelihara kesuburan tanah.
27. Hutan Produksi adalah kawasan hutan yang mempunyai fungsi pokok memproduksi hasil hutan. Hutan produksi terdiri dari Hutan Produksi Tetap (HP), Hutan Produksi Terbatas (HPT), dan Hutan Produksi yang dapat dikonversi.
28. Hutan Konservasi terdiri dari: Kawasan suaka alam berupa Cagar Alam (CA) dan Suaka Margasatwa (SM); kawasan pelestarian alam berupa Taman Nasional (TN), Taman Hutan Raya (THR), dan Taman Wisata Alam (TWA); Taman Buru (TB). Taman Buru adalah kawasan hutan yang ditetapkan sebagai tempat wisata berburu.
29. Penetapan lahan kritis mengacu pada lahan yang telah sangat rusak karena kehilangan penutupan vegetasinya, sehingga kehilangan atau berkurang fungsinya sebagai *conservation of animal and plant species as well as their ecosystem.*
26. *Protection Forest is a forest area designated to serve life support system, maintain hydrological system, prevent of flood, erosion control, seawater intrusion, and maintain soil fertility.*
27. *Production Forest is a forest area designated mainly to promote sustainable forest production. Production forest is classified as permanent production forest, limited production forest, and convertible production forest.*
28. *Conservation Forest is divided into: Sanctuary Reserve area consists of Strict Nature Reserve and Wildlife Sanctuary. Nature conservation area consists of National Park (TN), Grand Forest Park (THR), and Nature Recreation Park (TWA); Game Hunting Park (TB) Game Hunting Park is forest area devoted for game hunting recreation.*

penahan air, pengendali erosi, siklus hara, pengatur iklim mikro, dan retensi karbon. Berdasarkan kondisi vegetasinya, kondisi lahan dapat diklasifikasikan sebagai: sangat kritis, kritis, agak kritis, potensial kritis, dan kondisi normal.

30. Reboisasi atau rehabilitasi hutan bertujuan untuk menghidupkan kembali kawasan hutan yang kritis di wilayah daerah aliran sungai (DAS) yang dilaksanakan bersama masyarakat secara partisipatif.

31. Pemanfaatan hasil hutan kayu adalah segala bentuk usaha yang memanfaatkan dan mengusahakan hasil hutan kayu dengan tidak merusak lingkungan dan tidak mengurangi fungsi pokok hutan. Kegiatan ini hanya dapat dilaksanakan pada areal hutan yang memiliki potensi untuk dilakukan kegiatan pemanfaatan hasil hutan kayu dan dapat dilaksanakan setelah diperoleh izin usaha.

32. Izin Usaha Pemanfaatan Hasil Hutan Kayu (IUPHHK) pada hutan alam adalah izin untuk memanfaatkan

29. *Critical land refers to a piece of land severely damaged due to lost of its vegetation cover so that its functions as water retention, erosion control, nutrient cycling, micro climate regulator and carbon retention are completely depleted. Based upon its vegetation condition, the land could be classified as: very critical, critical, slight critical, potential critical, and normal condition.*

30. *Reforestation or forest rehabilitation is intended to rehabilitate the critical land inside forest area or watershed to improve their ecological and hydrological functions. The activities were conducted with active participation of local communities who live nearby the target area.*

31. *Commercial utilization of timber as forest product is activities to utilize timber without destructing the environment and undermining the main functions of the forest area. Those activities could only be executed in forest area with high commercial timber value with license.*

hutan produksi yang kegiatannya terdiri dari pemanenan atau penebangan, penanaman, pemeliharaan, pengamanan, pengolahan, dan pemasaran hasil hutan kayu. IUPHHK dapat diberikan kepada perorangan, koperasi, badan usaha swasta, dan BUMN/BUMD.

33. Produksi hasil hutan utama yang dihasilkan dari hutan adalah kayu bulat. Produksi kayu bulat ini dihasilkan dari hutan alam melalui kegiatan perusahaan Hak Pengusahaan Hutan (HPH/IUPHHK), kegiatan ijin pemanfaatan kayu (IPK) dalam rangka pembukaan wilayah hutan, pembangunan Hutan Tanaman Industri (HTI), serta kegiatan hutan rakyat.
34. Kayu Gergajian merupakan kayu hasil konversi kayu bulat dengan menggunakan mesin gergaji, mempunyai bentuk yang teratur dengan sisi-sisi sejajar dan sudut-sudutnya siku dengan ketebalan tidak lebih dari 6 cm dan kadar air tidak lebih dari 18 persen. Kayu gergajian yang diolah langsung dari kayu bulat, wajib didukung dengan dokumen yang sah.
32. *The license to commercially utilize timber in natural forest is license to utilize production forest for which the activities consist of harvesting or felling, planting, tending, protecting, processing, and marketing. The license could be granted to individuals, cooperatives, private companies, state-owned enterprises/local government-owned enterprises.*
33. *The main product of commercial forest operation is log. The log is harvested from various sources such as natural forest granted to concessionaires (IUPHHK/HPH), land clearing activities (IPK), industrial forest plantation (HTI) and community forest.*
34. *Sawn Timber Constitutes a sawmill product derived from logs as raw material. The product is characterized with regular forms having parallel sides at right angle to each other, thickness not more than 6 cm and moisture content not*

35. Kayu Lapis adalah panel kayu yang tersusun dari lapisan veneer dibagian luarnya, sedangkan dibagian intinya (core) bisa berupa veneer atau material lain, diikat dengan lem kemudian di-pres (ditekan) sedemikian rupa sehingga menjadi panel yang kuat. Termasuk dalam artian ini adalah kayu lapis yang dilapisi lagi dengan material lain.

36. Data populasi ternak bersumber dari Direktorat Jenderal Peternakan dan Kesehatan Hewan Kementerian Pertanian, sedangkan jumlah pemotongan ternak merupakan hasil Survei Laporan Pemotongan Ternak. Pengumpulan data pemotongan ternak dilakukan secara lengkap setiap triwulan di seluruh Rumah Potong Hewan (RPH) dan Tempat Pemotongan Hewan (TPH) yang ada di Indonesia. Pada tahun 2013 jumlah Dokumen RPH/TPH hasil pencacahan yang diolah sebanyak 4.033.

37. Data statistik perikanan merupakan data sekunder yang bersumber dari Direktorat Jenderal Perikanan Tangkap dan Direktorat Jenderal Budidaya. Statistik perikanan dibedakan atas data Perikanan

to exceed 18 percent. Sawn timber produced directly from logs must be certified by a legal document.

35. *Plywood is wood panel consisting of layers pressed together in between veneers; the core may be veneer or some other material, bound together with glue and pressed tightly together to make a strong panel. Included to this definition is plywood covered with other materials.*

36. *Data of domestic livestock population are obtain from the Directorate General of Livestock and Animal Health Service, while data on the number of animals slaughtered are based on the quarterly survey conducted by BPS. This survey is a complete enumeration on all slaughterhouses and abattoirs in Indonesia. There are 4.033 covered in 2013.*

Tangkap dan Perikanan Budidaya. Perikanan Tangkap diklasifikasikan atas penangkapan ikan di laut dan penangkapan ikan di perairan umum. Perikanan Budidaya diklasifikasikan atas jenis budidaya yaitu budidaya laut, tambak, kolam, karamba, jaring apung, dan sawah.

38. Rumah Tangga Perikanan Tangkap adalah rumah tangga yang melakukan kegiatan penangkapan ikan/binatang air lainnya/tanaman air dengan tujuan sebagian/seluruh hasilnya untuk dijual.
39. Rumah Tangga Perikanan Budidaya adalah rumah tangga yang melakukan kegiatan budidaya ikan/binatang air lainnya/tanaman air dengan tujuan sebagian/seluruh hasilnya untuk dijual.
37. *Fishery Statistics are secondary data obtained from the Directorate General of Capture Fisheries and Directorate General of Aquaculture. Fishery statistics are categorized into capture fisheries and aquaculture. Capture fisheries are further classified into marine capture fisheries and inland open water capture fisheries. Aquaculture are further classified into several types of culture: marine culture, brackish water pond, fresh water pond, cage, floating net, and fish breeding in paddy fields.*
38. *A capture fishery household is a household conducting activities in catching fishes/other aquatic animals/aquatic plants, for which the products are wholly or partly to be sold.*
39. *An aquaculture fishery household is a household conducting activities in culturing fishes/other aquatic animals/aquatic plants, for which the products are wholly or partly to be sold. Different types of parameters.*

<https://sidrapkab.bps.go.id>

ULASAN

5.1. Tanaman Pangan

Sektor Pertanian memiliki peranan penting dalam perekonomian Kabupaten Sidrap. Pada tahun 2015, kontribusi Sektor Pertanian terhadap PDRB sebesar 33 persen. Beberapa komoditas tanaman pangan yang paling banyak dihasilkan di Kabupaten Sidrap antara lain: padi, jagung, ubi kayu, ubi jalar dan kacang-kacangan.

Produksi tanaman padi di Kabupaten Sidrap pada tahun 2017 mencapai 665.287 ton yang dipanen dari areal seluas 106.327 Ha atau dengan produktivitas sebesar 62,57 Ku/Ha. Bila dibandingkan dengan keadaan tahun 2016, produksi tahun 2017 mengalami peningkatan sekitar 2,64 persen dimana produksi tahun 2016 sebesar 533.782 ton dengan areal panen seluas 103.591 Ha atau dengan produktivitas sebesar 56,76 Ku/Ha.

Produksi tanaman jagung pada tahun 2017 mencapai 112.906 ton dengan luas areal panen sebesar

5.1. Food Crops

Agricultural sector has important role to Sidrap economy. In 2015, contribution of agricultural Sector to Gross Regional Domestic Product (GRDP) about 33 percent. Some food crops most produced in Sidrap Regency include: paddy, maize, cassava, sweet potato, and beans.

In 2017, The production of paddy in Sidrap Regency reached 665.287 tons, harvested from an area of 106.327 hectares or with productivity of 62,57 quintals/hectares. Compared to the previous year, the production in 2017 increased to 2,64 percent which production in 2016 amounted to 533.782 tons and harvested from an area of 103.591 hectares, with productivity of 56,76 quintals/hectares.

In 2017, The Production of maize reached 112.906 tons, harvested from an area of 15.362 hectares or with productivity of 73,5 quintals/hectares. The production of maize increase significantly to 17,19 percent compared to the previous

15.362 Ha atau dengan produktivitas sebesar 73,5 Ku/Ha. Produksi tanaman jagung tahun 2017 mengalami peningkatan sekitar 17,19 persen dibanding tahun 2016, dimana produksi jagung tahun 2016 sebesar 96.348 ton dengan luas areal panen sebesar 16.018 Ha atau dengan produktivitas sekitar 60,15 Ku/H. Produksi tanaman pangan lainnya berupa ubi kayu, ubi jalar dan kacang-kacangan dapat dilihat pada Tabel 5.1.6 sampai dengan Tabel 5.1.9.

5.2 Hortikultura

Tabel 5.2.2 menggambarkan tentang produksi tanaman sayur-sayuran, terlihat bahwa cabai, terong, dan kacang panjang adalah sayuran dengan produksi terbanyak daripada beberapa jenis lainnya. Produksi cabai mencapai 9.302 ton dengan luas panen 435 Ha, kemudian produksi terong mencapai 2.224 ton dengan luas panen 109 Ha dan produksi kacang panjang 7.282 ton dengan luas panen 200 Ha.

Tabel 5.2.4 menggambarkan tentang produksi buah-buahan, terlihat

year, which production in 2016 amounted to 96.348 tons and harvested from an area of 16.018 hectares with productivity of 60,15 quintals/hectares. Other food crops production present in table 5.1.6 until tables 5.1.9, then production of vegetables and fruits present in tables 5.2.2 until 5.2.4.

5.2 Hortikultura

Table 5.2.2 describe about productions of vegetables, the table show that chili, eggplant, and long bean are the most high production of vegetable than others. Production of chili reached 9.302 tons with harvest area about 435 hectars, then production of eggplant reached 2.224 tons with harvest area about 109 hectars. And production of longbean reached 7.282 tons with harvest area about 200 hectars.

bahwa pisang, mangga, dan jeruk adalah buah-buahan dengan produksi terbanyak dibandingkan beberapa jenis buah lainnya di Sidrap. Produksi pisang mencapai 72.246 ton dimana Kulo sebagai produsen terbesar, kemudian produksi mangga mencapai 21.651 ton, dimana Panca Lautang sebagai produsen mangga terbesar, dan produksi jeruk sebanyak 6.007 ton dimana Pitu Riawa sebagai produsen terbesar.

5.3. Tanaman Perkebunan

Berdasarkan tabel 5.3.1 dan 5.3.2 terlihat 3 jenis komoditas dengan produksi terbesar, antara lain: kelapa, kopi, dan lada. Produksi kelapa pada tahun 2017 mencapai 1.386,9 ton yang dipanen dari areal seluas 2.194,63 Ha, produksi kelapa meningkat dibandingkan tahun 2016 dimana produksi kelapa mencapai 1.241,97 ton dengan luas panen 2.216 Ha. Selanjutnya, tanaman kopi dengan produksi sebesar 63,64 ton yang dipanen dari areal seluas 579,61 Ha. Tanaman dengan produksi terbanyak

Table 5.2.4 describe about production of fruits, the table show that banana, mango, and orange are the most high production than others fruits. Production of banana reached 74.246 tons where Kulo is the biggest producer of banana. Then production of mango reached 21.651 tons, where Panca Lautang as the biggest producer of mango, and production of orange reached 6.007 tons where Pitu Riawa as the biggest produce.

5.3 Plantation Crops

According to table 5.3.1 and table 5.3.2 show that 3 kinds of estate crops which have high production: coconut, coffee, and pepper. In 2017, production of coconut about 1.386,9 tons which harvested from 2.194,63 hectares, from previous year, production of coconut increase, where production of coconut in 2016 reached 1.241,97 tons where harvested from 2.216 hectares. Then, production of coffee about 63,64 ton which harvested from 579,61 hectares. The third high production is pepper, with

ketiga adalah lada dengan produksi sebesar 83,65 ton yang dipanen dari areal seluas 417,49 Ha.

5.4. Peternakan

Beberapa ternak yang banyak ditemukan di kabupaten Sidrap antara lain: sapi potong, kerbau, kuda, kambing/domba, ayam dan itik. Tabel 5.4.1 menyajikan populasi ternak pada tahun 2017.

Selain terkenal sebagai kota beras, sidrap juga terkenal sebagai produsen telur. Pada tahun 2017, jumlah ayam sebanyak 9.926.512 ekor, terdiri dari 963.767 ekor ayam kampung, 4.834.545 ekor ayam petelur dan 4.128.200 ekor ayam pedaging.

5.5 Perikanan

Tabel 5.5.2 menggambarkan produksi perikanan tangkap di kabupaten sidrap, terlihat bahwa, produksi perikanan tangkap tahun 2016 di perairan umum mencapai 3.219 ton, jika dibanding dengan tahun sebelumnya terjadi peningkatan sebesar 39 persen,

production about 83,65 tons in harvest area 417,49 hectares.

5.4. Livestock

Several animals such as: beef cattle, buffalo, horse, goat/sheep, chicken and duck are mostly found in Sidrap Regency. Table 4.1. presented data of livestock population in 2017

Besides being known as the rice granary, Sidrap also known as a producer of eggs. In 2017, the population of chicken reached to 9.926.512 heads ,consists of 963.767 heads of native chicken 4.834.545 heads of layer chicken and 4.128.200 heads of broiler.

5.5 Fishery

Table 5.5.2 describe about production of farmed fishery in Sidrap Regency, the table show that production of farmed fishery in 2016 about 3.219 tons. However, over previous year production reached 2.306 tons, it is mean that the production increase about 39 percent.

dimana pada tahun 2015 jumlah produksi mencapai 2.306 ton.

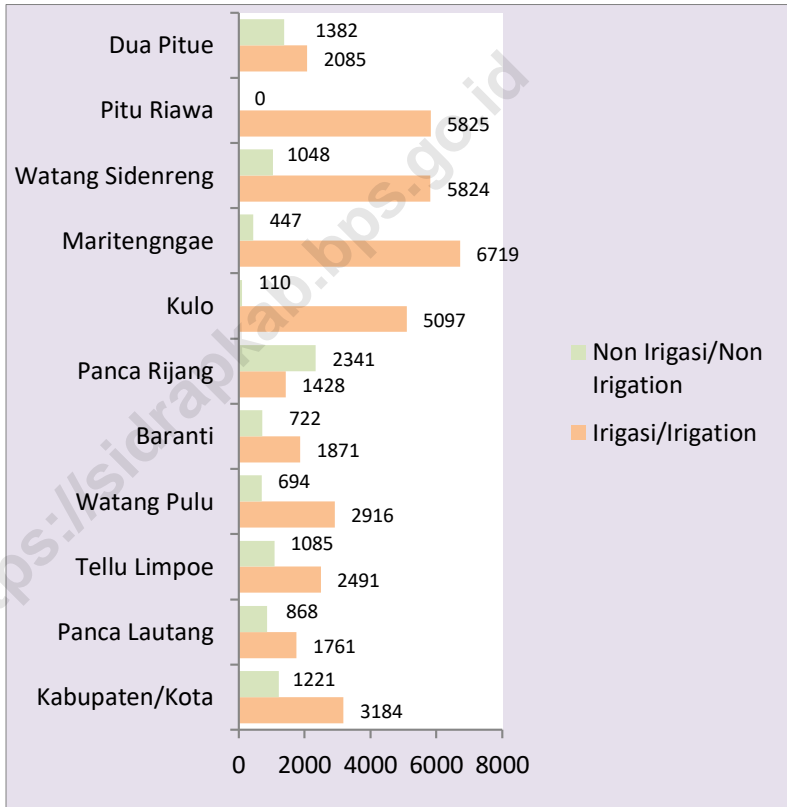
5.6 Kehutanan

Jumlah luas hutan dan area perairan di Kabupaten Sidenreng Rappang pada tahun 2016 adalah 68 811 Ha. Dari angka tersebut 56,9% diantaranya merupakan Hutan Lindung, 43% Hutan Produksi Terbatas, dan 0,1 persennya berupa Suaka Alam dan Pelestarian Alam

5.6 Forestry

The total area of forest and water area in Sidenreng Rappang Regency in 2016 is 68 811 Ha. That includes 56% protective forest, 43% of Limited Production Forest, and 0.1 other percent are Natural Conservation

Gambar 5. Luas Lahan Sawah Menurut Kecamatan dan Jenis Pengairan di Kabupaten Sidenreng Rappang (hektar), 2018
Picture 5. Area of Wetland by Subdistrict and Type of Irrigation in Sidenreng Rappang Regency, 2018



5.1 TANAMAN PANGAN/*FOOD CROPS*

Luas Lahan Sawah Menurut Kecamatan dan Jenis Pengairan di Kabupaten Sidenreng Rappang (hektar),

Tabel 5.1 2018

Area of Wetland by Subdistrict and Type of Irrigation in Sidenreng Rappang Regency, 2018

	Kecamatan Subdistrict	Irigasi Irrigation	Non Irigasi Non Irrigation	Jumlah Total
(1)	(2)	(3)	(4)	(4)
1	Panca Lautang	3 184	1 221	4 405
2	Tellu Limpoe	1761	868	2629
3	Watang Pulu	2491	1085	3576
4	Baranti	2916	694	3610
5	Panca Rijang	1871	722	2593
6	Kulo	1428	2341	3679
7	Maritengngae	5097	110	5207
8	Watang Sidenreng	6719	447	7166
9	Pitu Riawa	5824	1048	6872
10	Dua Pitue	5825	-	5825
11	Pitu Riase	2085	1287	3372
	Sidenreng Rappang	39 201	9 823	49 024
	2017	39 126	9 386	48 512

Luas Lahan Sawah Menurut Kecamatan dan Frekuensi Penanaman Padi Menurut Kecamatan di Kabupaten Sidenreng Rappang (Ha), 2018

Tabel 5.1.2
Table

Wet Land Area by District and Frequency of Planting Paddy by District in Sidenreng Rappang Regency (Ha), 2018

Kecamatan/ District	1 Kali/ Once	2 Kali/ Second	3Kali/ Three Times	Tdk Diusa- hakan/ Not Used	Tdk Di- tanami Padi/ Not Planted Paddy	Jum- lah/ Total
(1)	(19)	(20)		(21)	(22)	(23)
010 Panca Lautang	-	4 014	279	112	-	4 405
020 Tellu Limpoe	30	1 088,5	1510,5	-	-	2 629
030 Watang Pulu	1408	1 986	-	-	182	3 576
040 Baranti	-	3 439	171	-	-	3 610
050 Panca Rijang	-	2 593	-	-	-	2 593
051 Kulo	-	3 769	-	-	-	3 769
060 Maritengngae	-	5 207	-	-	-	5 207
061 WatangSidenreng	185	5 268	1 713	-	-	7 166
070 Pitu Riawa	40	6 332	500	-	-	8 872
080 Dua Pitue	-	5 825	-	-	-	5 825
081 Pitu Riase	797	2 575	-	-	-	3 372
Sidenreng Rappang	2 460	42 096,5	4 173,5	112	182	49 024
2017	2 556	37 024	8 638	112	182	48 512

Sumber/Source : Dinas Pertanian dan Perkebunan Kabupaten Sidenreng Rappang
Agriculture and estate Service of Sidenreng Rappang Regency

**Luas Panen, Produksi dan Produktivitas Tanaman Padi
Menurut Kecamatan di Kabupaten Sidenreng Rappang, 2017**

Tabel

Table 5.1.3

**Harvested Area, Production and Productivity of Paddy by
District in Sidenreng Rappang Regency, 2017**

Kecamatan/ <i>District</i>	Luas Panen/ <i>Harvested Area</i> (Ha)	Produksi/ <i>Production</i> (Ton)	Produktivitas/ <i>Productivity</i> (Ku/Ha)
(1)	(2)	(3)	(4)
010 Panca Lautang	9 434,60	59,032	62.57
020 Tellu Limpoe	5 062,20	31,674	62.57
030 Watang Pulu	9 251,60	57,887	62.57
040 Baranti	8 044,80	50,336	62.57
050 Panca Rijang	5 678,10	35 528	62.57
051 Kulo	7 555,80	46 776	61.90
060 Maritengngae	11 997,30	75 066	62.57
061 Watang Sidenreng	14 244,30	88 638	62.23
070 Pitu Riawa	16 014,50	100 202	62.575
080 Dua Pitue	13 646,90	85 388	62.57
081 Pitu Riase	5 555,80	36 996	62.57
Jumlah/ <i>Total</i>	106 327,80	665 287	62.57
2016	103 591,00	553 782	56.76

Tabel
Table 5.1.4 **Luas Panen, Produksi dan Produktivitas Tanaman Jagung Menurut Kecamatan di Kabupaten Sidenreng Rappang, 2017**
Harvested Area, Production and Productivity of Maizeby District in Sidenreng Rappang Regency, 2017

Kecamatan/ District	Luas Panen/ Harvested Area (Ha)	Produksi/ Production (Ton)	Produktivitas/ Productivity (Ku/Ha)
(1)	(2)	(3)	(4)
010 Panca Lautang	2 366	17 389	73.50
020 Tellu Limpoe	4 024	29 575	73.50
030 Watang Pulu	2 558	18 801	73.50
040 Baranti	55	485	88.18
050 Panca Rijang	889	6 534	73.50
051 Kulo	1 791	13 163	73.50
060 Maritengngae	57	419	73.51
061 Watang Sidenreng	1 329	9 768	73.50
070 Pitu Riawa	1 486	10 922	73.50
080 Dua Pitue	76	559	73.55
081 Pitu Riase	720	5 292	73.50
Jumlah/Total	15 362	112 906	73.50
2016	16 018	96 348,29	60,15

Sumber/Source : Dinas Pertanian dan Perkebunan Kabupaten Sidenreng Rappang
Agriculture and Estate Service of Sidenreng Rappang Regency

Tabel 5.1.5 Luas Panen, Produksi dan Produktivitas Tanaman Ubi Kayu (Umbi Basah) Menurut Kecamatan di Kabupaten Sidenreng Rappang, 2017
Table 5.1.5 *Harvested Area, Production and Productivity of Cassavaby District In Sidenreng Rappang Regency, 2017*

Kecamatan/ District	Luas Panen/ Harvested Area (Ha)	Produksi/ Production (Ton)	Produktivitas/ Productivity (Ku/Ha)
(1)	(2)	(3)	(4)
010 Panca Lautang	-	-	-
020 Tellu Limpoe	-	-	-
030 Watang Pulu	-	-	-
040 Baranti	2	41	205
050 Panca Rijang	-	-	-
051 Kulo	-	-	-
060 Maritengngae	-	-	-
061 Watang Sidenreng	5	102	204
070 Pitu Riawa	-	-	-
080 Dua Pitue	10	203	203
081 Pitu Riase	195	3959	203
Jumlah/Total	212	4304	203
2016	73,00	1 476,14	202,21

Sumber/Source : Dinas Pertanian dan Perkebunan Kabupaten Sidenreng Rappang
Agriculture and Estate Service of Sidenreng Rappang Regency

Tabel
Table 5.1.6 **Luas Panen, Produksi dan Produktivitas Tanaman Ubi Jalar (Umbi Basah) Menurut Kecamatan di Kabupaten Sidenreng Rappang, 2017**
Harvested Area, Production and Productivity of Sweet Potatoe by District in Sidenreng Rappang Regency, 2017

Kecamatan/ District	Luas Panen/ Harvested Area (Ha)	Produksi/ Production (Ton)	Produktivitas/ Productivity (Ku/Ha)
(1)	(2)	(3)	(4)
010 Panca Lautang	-	-	-
020 Tellu Limpoe	-	-	-
030 Watang Pulu	-	-	-
040 Baranti	-	-	-
050 Panca Rijang	-	-	-
051 Kulo	-	-	-
060 Maritengngae	-	-	-
061 Watang Sidenreng	-	-	-
070 Pitu Riawa	-	-	-
080 Dua Pitue	-	-	-
081 Pitu Riase	-	-	-
Jumlah/Total	-	-	-
2016	1	17,73	177,32

Sumber/Source : Dinas Pertanian dan Perkebunan Kabupaten Sidenreng Rappang
Agriculture and Estate Service of Sidenreng Rappang Regency

Tabel 5.1.7
Luas Panen, Produksi dan Produktivitas Tanaman Kacang Tanah (Biji Kering) Menurut Kecamatan di Kabupaten Sidenreng Rappang, 2017
Harvested Area, Production and Productivity of Peanut by District in Sidenreng Rappang Regency, 2017

Kecamatan/ District	Luas Panen/ Harvested Area (Ha)	Produksi/ Production (Ton)	Produktivitas/ Productivity (Ku/Ha)
(1)	(2)	(3)	(4)
010 Panca Lautang	-	-	-
020 Tellu Limpoe	-	-	-
030 Watang Pulu	35	42	12
040 Baranti	-	-	-
050 Panca Rijang	-	-	-
051 Kulo	-	-	-
060 Maritengngae	5	6	12
061 Watang Sidenreng	2	2	10
070 Pitu Riawa	-	-	-
080 Dua Pitue	-	-	-
081 Pitu Riase	-	-	-
Jumlah/Total	42	51	12,14
2016	92	131	16.85

Sumber/Source : Dinas Pertanian dan Perkebunan Kabupaten Sidenreng Rappang
Agriculture and Estate Service of Sidenreng Rappang Regency

**Luas Panen, Produksi dan Produktivitas Tanaman
Kacang Kedelai(Biji Kering) Menurut Kecamatan di
Kabupaten Sidenreng Rappang, 2017**

Tabel 5.1.8
Table

***Harvested Area, Production and Productivity of Soybean
by District in Sidenreng Rappang Regency, 2017***

Kecamatan/ District	Luas Panen/ Harvested Area (Ha)	Produksi/ Production (Ton)	Produktivitas/ Productivity (Ku/Ha)
(1)	(2)	(3)	(4)
010 Panca Lautang	-	-	-
020 Tellu Limpoe	-	-	-
030 Watang Pulu	-	-	-
040 Baranti	-	-	-
050 Panca Rijang	-	-	-
051 Kulo	-	-	-
060 Maritengngae	-	-	-
061Watang Sidenreng	-	-	-
070 Pitu Riawa	-	-	-
080 Dua Pitue	-	-	-
081 Pitu Riase	-	-	-
Jumlah/Total	-	-	-
2 0 16	52,00	65,57	12,61

Sumber/Source : Dinas Pertanian dan Perkebunan Kabupaten Sidenreng Rappang
Agriculture and Estate Service of Sidenreng Rappang Regency

Luas Panen, Produksi dan Produktivitas Tanaman Kacang Hijau (Biji Kering) Menurut Kecamatan di Kabupaten

Tabel 5.1.9 Sidenreng Rappang, 2017
Table Harvested Area, Production and Productivity of Mungbean by District in Sidenreng Rappang Regency, 2017

Kecamatan/ District	Luas Panen/ Harvested Area (Ha)	Produksi/ Production (Ton)	Produktivitas/ Productivity (Ku/Ha)
(1)	(2)	(3)	(4)
010 Panca Lautang	-	-	-
020 Tellu Limpoe	-	-	-
030 Watang Pulu	-	-	-
040 Baranti	-	-	-
050 Panca Rijang	-	-	-
051 Kulo	-	-	-
060 Maritengngae	-	-	-
061 Watang Sidenreng	-	-	-
070 Pitu Riawa	10	12	12
080 Dua Pitue	-	-	-
081 Pitu Riase	3	3	10
Jumlah/Total	13	15	11,54
2016	108	100	9,29

Sumber/Source : Dinas Pertanian dan Perkebunan Kabupaten Sidenreng Rappang
 Agriculture and Estate Service of Sidenreng Rappang Regency

Tabel
Table

5.1.10

Luas Lahan Tegal/Kebun, Ladang/Huma, dan Lahan yang Sementara Tidak Diusahakan Menurut Kecamatan di Kabupaten Sidenreng Rappang (hektar), 2017
Area of Dry Field/Garden, Shifting Cultivation, Land and Temporarily Unused Land by Subdistrict in Sidenreng Rappang Regency (hectar), 2017

	Kecamatan Subdistrict	Tegal/Kebun Dry Field/Garden	Ladang/Huma Shifting Cultivation	Sementara Tidak Diusahakan Temporarily Unused
	(1)	(2)	(3)	(4)
1	Panca Lautang	1 580	210	221
2	Tellu Limpoe	1 763	-	-
3	Watang Pulu	2 415	71	666
4	Baranti	1 104	-	-
5	Panca Rijang	378	-	-
6	Kulo	1 335	-	-
7	Maritengngae	102	-	-
8	Watang Sidenreng	1 590	-	65
9	Pitu Riawa	1 912	-	750
10	Dua Pitue	44	-	-
11	Pitu Riase	3684	1 256	1 524
	Sidenreng Rappang	15 907	1 537	3 226
	2016	18 431	1 537	3 797

Sumber/ Source: Laporan statistik pertanian tanaman pangan, penggunaan lahan
Statistic Report of Food Crops, land utilization

Tabel 5.1.11
Luas Panen Padi Sawah dan Padi Ladang Menurut Kecamatan di Kabupaten Sidenreng Rappang, 2017
Table
Harvested Area of Wetland and Dryland Paddy by Subdistrict in Sidenreng Rappang Regency, 2017

	Kecamatan Subdistrict	Padi Sawah Wetland Paddy	Padi Ladang Dryland Paddy
	(1)	(2)	(3)
1	Panca Lautang	9 434,60	-
2	Tellu Limpoe	5 062,20	-
3	Watang Pulu	9 251,60	-
4	Baranti	8 044,80	-
5	Panca Rijang	5 678,10	-
6	Kulo	7 555,80	-
7	Maritengngae	11 997,30	-
8	Watang Sidenreng	14 244,30	-
9	Pitu Riawa	16 014,50	-
10	Dua Pitue	13 646,90	-
11	Pitu Riase	5 919,80	402
	Sidenreng Rappang	106 849,90	402
	2016	103 279,00	319

Sumber/ Source: Dinas pertanian melalui laporan statistik pertanian tanaman pangan, padi
 Agriculture Departement through Statistic Report of Food Crops, paddy

**Tabel
Table**

5.1.12

Luas Panen Jagung, Kedelai, Kacang Tanah, Kacang Hijau, Ubi Kayu, Ubi Jalar Menurut Kecamatan di Kabupaten Sidenreng Rappang, 2017
Harvested Area of Maize, Soybean, Peanut, Mungbean, Cassava, and Sweet Potato by Subdistrict in Sidenreng Rappang Regency, 2017

	Kecamatan <i>Subdistrict</i>	Jagung <i>Maize</i>	Kedelai <i>Soybean</i>	Kacang Tanah <i>Peanut</i>	Kacang Hijau <i>Mungbean</i>	Ubi Kayu <i>Cassava</i>	Ubi Jalar <i>Sweet Potato</i>
	(1)	(2)	(3)	(4)	(5)	(6)	(7)
1	Panca Lautang	2 366	-	-	-	-	-
2	Tellu Limpoe	4 024	-	-	-	-	-
3	Watang Pulu	2 558	-	35	-	-	-
4	Baranti	55	-	-	-	2	-
5	Panca Rijang	889	-	-	-	-	-
6	Kulo	1 791	-	-	-	-	-
7	Maritengngae	57	-	5	-	-	-
8	Watang Sidenreng	1 329	-	2	-	5	-
9	Pitu Riawa	1 486	-	-	10	-	-
10	Dua Pitue	76	-	-	-	10	-
11	Pitu Riase	720	-	-	3	195	-
	Sidenreng Rappang	15 362	-	42	13	212	-
	2016	16 018	52	92	108	73	1

Sumber/ Source: Dinas pertanian melalui laporan statistik pertanian tanaman pangan, palawija
Agriculture Departement through Statistic Report of Food Crops, secondary crops

Tabel 5.1.13 **Banyaknya Peralatan Pengolahan Lahan dan Penanaman Menurut Kecamatan di Kabupaten Sidenreng Rappang (Unit), 2018**
Table 5.1.13 **Number of Agricultural Machines for Cultivating Soil and Planting by District in Sidenreng Rappang Regency (Unit), 2018**

Kecamatan	Traktor Roda 2/ Two- Wheel Tractor	Traktor Roda 4/ Four- Wheel Tractor	Tanam Padi (Transplanter)	Tanam Biji-Bijian (Seeder)
(1)	(2)	(3)	(4)	(5)
010 Panca Lautang	380	4	8	4
020 Tellu Limpoe	179	-	128	-
030 Watang Pulu	399	4	1	-
040 Baranti	623	2	3 103	-
050 Panca Rijang	490	2	6	6
051 Kulo	578	4	1	5
060 Maritengngae	559	-	15	-
061 Watang Sidenreng	1 420	4	12	453
070 Pitu Riawa	1 159	2	12	-
080 Dua Pitue	499	71	47	11
081 Pitu Riase	309	6	2	314
Jumlah/Total	6 595	99	3 335	793
2 0 1 7	6 258	88	3 166	3 129

Sumber/Source : Dinas Pertanian dan Perkebunan Kabupaten Sidenreng Rappang
Agriculture and Estate Service of Sidenreng Rappang Regency

Tabel 5.1.14 Banyaknya Alat Pengendalian OPT Menurut Kecamatan di Kabupaten Sidenreng Rappang (Unit), 2018
Table *Number of Agricultural Equipments for Controlling Pest by District in Sidenreng Rappang Regency (Unit), 2018*

Kecamatan/ District	Penyemprot/ Sprayer	Pengabut Pestiside/ Swing Fog	Emposan Tikus	Pembersih Gulma
(1)	(2)	(3)	(4)	(5)
010 Panca Lautang	2077	-	35	-
020 Tellu Limpoe	-	-	-	-
030 Watang Pulu	1114	-	-	-
040 Baranti	3943	-	-	-
050 Panca Rijang	1490	-	-	-
051 Kulo	3225	-	37	-
060 Maritengngae	5505	-	-	-
061 Watang Sidenreng	2425	-	-	22
070 Pitu Riawa	2295	-	-	-
080 Dua Pitue	6314	-	-	-
081 Pitu Riase	2121	-	-	-
Jumlah/Total	30 509	-	72	22
2 0 1 7	30 198	-	72	22

Sumber/Source : Dinas Pertanian dan Perkebunan Kabupaten Sidenreng Rappang
Agriculture and Estate Service of Sidenreng Rappang Regency

Tabel 5.1.15
Table

Banyaknya Alat Pemanenan Menurut Kecamatan di Kabupaten Sidenreng Rappang (Unit), 2018
Number of Agricultural Equipments for Harvesting by District in Sidenreng Rappang Regency (Unit), 2018

Kecamatan/ District	Sabit Bergerigi	Pem. Tipe Gunting/ Reaper	Pem. Tipe Gendong/ Paddy Mower	Striper	Combine Harvest	Pengungk. Ubi Kayu
(1)	(2)	(3)	(4)	(5)	(6)	(7)
010 Panca Lautang	1212	-	-	-	21	-
020 Tellu Limpoe	-	-	-	-	33	-
030 Watang Pulu	-	-	-	-	40	-
040 Baranti	5626	-	-	-	32	-
050 Panca Rijang	6145	-	-	-	18	-
051 Kulo	273	-	-	-	13	-
060 Maritengngae	-	-	-	-	98	-
061 Watang Sidenreng	1977	-	-	-	113	-
070 Pitu Riawa	-	-	-	-	-	-
080 Dua Pitue	10762	-	-	-	-	-
081 Pitu Riase	209	-	-	10	-	-
Jumlah/Total	26 204	-	-	10	368	-
2016	28 858	-	-	10	813	-

Sumber/Source : Dinas Pertanian dan Perkebunan Kabupaten Sidenreng Rappang
Agriculture and Estate Service of Sidenreng Rappang Regency

Tabel
Table 5.1.16

Banyaknya Alat Pertanian Pasca Panen Menurut Kecamatan di Kabupaten Sidenreng Rappang (Unit), 2018
Number of Post-Harvest Equipments by District in Sidenreng Rappang Regency (Unit), 2018

Kecamatan/ District	Alat Perontokan/Pemipilan/Thresher/Sheller			
	Perontok Padi/ Thresher	Pemipil Jagung/ CornSheller	Perontok Kedelai/ Soybean Sheller	Perontok Multiguna/ Multi Purpose Sheller
(1)	(2)	(3)	(4)	(5)
010 Panca Lautang	95	5	-	4
020 Tellu Limpoe	-	18	-	10
030 Watang Pulu	99	-	-	9
040 Baranti	141	15	-	-
050 Panca Rijang	141	8	-	5
051 Kulo	-	-	-	-
060 Maritengngae	-	-	-	-
061 Watang Sidenreng	-	-	-	-
070 Pitu Riawa	-	6	-	9
080 Dua Pitue	55	5	-	-
081 Pitu Riase	8	10	-	7
Jumlah/Total	539	67	-	44
2017	562	74	-	37

Lanjutan Tabel / Continued Table 5.1.16

Kecamatan/ District	Pengeringan/Dryer		Penggilingan/Rice Milling		
	Pengering Tipe Datar/ Flat Bed Dryer	Pengering Tipe Vertikal/ Continuous Dryer	Penggi. Padi Kecil/Small Rice Milling	Penggi. Padi Menengah/ Medium Rice Milling	Penggi. Padi Besar/Large Rice Milling
(1)	(2)	(3)	(4)	(5)	(6)
010 Panca Lautang	-	-	29	-	12
020 Tellu Limpoe	-	-	-	19	-
030 Watang Pulu	-	-	-	-	68
040 Baranti	3	-	25	29	3
050 Panca Rijang	1	1	8	2	6
051 Kulo	0	2	2	1	4
060 Maritengngae	-	-	-	-	6
061 Watang Sidenreng	-	11	1	23	11
070 Pitu Riawa	9	4	14	10	7
080 Dua Pitue	-	3	100	15	4
081 Pitu Riase	-	-	23	-	4
Jumlah/Total	13	21	202	99	125
2 0 1 7	9	12	230	81	142

Sumber/Source : Dinas Pertanian dan Perkebunan Kabupaten Sidenreng Rappang
Agriculture and Estate Service of Sidenreng Rappang Regency

5.2 Hortikultura/*Horticulture*

Tabel 5.2.1 **Luas Panen Tanaman Sayuran (hektar) Menurut Kecamatan dan Jenis Sayuran di Kabupaten Sidenreng Rappang, 2018**
Table 5.2.1 **Harvested Area of Vegetables (ha) by Subdistrict and Kind of Plant in Sidenreng Rappang Regency, 2018**

	Kecamatan <i>Subdistrict</i>	Bawang Merah <i>Shallot</i>	Cabai <i>Chilli</i>	Kentang <i>Potato</i>	Kubis <i>Cabbage</i>	Petsai <i>Chinese Cabbage</i>	Lainnya <i>Others</i>
	(1)	(2)	(3)	(4)	(5)	(6)	(7)
1	Panca Lautang	-	-	-	-	-	-
2	Tellu Limpoe	-	3	-	-	-	-
3	Watang Pulu	-	45	-	-	-	-
4	Baranti	-	2	-	-	-	-
5	Panca Rijang	-	3	-	-	-	-
6	Kulo	-	1	-	-	-	-
7	Maritengngae	-	1	-	-	-	-
8	Watang Sidenreng	-	-	-	-	-	-
9	Pitu Riawa	-	10	-	-	-	-
10	Dua Pitue	-	3	-	-	-	-
11	Pitu Riase	-	-	-	-	-	-
Sidenreng Rappang		-	68	-	-	-	-

Sumber/Source Dinas pertanian melalui survei pertanian hortikultura
Agriculture departement through Agriculture survey for horticulture

Tabel
Table

5.2.2

Produksi Tanaman Sayuran (Kuintal) Menurut Kecamatan dan Jenis Sayuran di Kabupaten Sidenreng Rappang, 2018
Production of Vegetables (Kw) by Subdistrict and Kind of Plant in Sidenreng Rappang Regency, 2018

Kecamatan Subdistrict	Bawang Merah Shallot	Cabai Chilli	Kentang Potato	Kubis Cabbage	Petsai Chinese Cabbage	Lainnya Others
(1)	(2)	(3)	(4)	(5)	(6)	(7)
1 Panca Lautang	-	-	-	-	-	-
2 Tellu Limpoe	-	115	-	-	-	-
3 Watang Pulu	-	4378	-	-	-	-
4 Baranti	-	180	-	-	-	-
5 Panca Rijang	-	183	-	-	-	-
6 Kulo	-	65	-	-	-	-
7 Maritengngae	-	10	-	-	-	-
8 Watang Sidenreng	-	-	-	-	-	-
9 Pitu Riawa	-	365	-	-	-	-
10 Dua Pitue	-	100	-	-	-	-
11 Pitu Riase	-	-	-	-	-	-
Sidenreng Rappang	-	5396	-	-	-	-

Sumber: Dinas pertanian melalui survei pertanian hortikultura

Source: Agriculture departement through Agriculture survey for horticulture

Luas Panen, Produksi dan Produktivitas Tanaman Sayur-Sayuran Menurut Kecamatan di Kabupaten Sidenreng Rappang, 2018

Tabel

5.2.3

Table

Harvested Area, Production and Productivity of Vegetables by District in Sidenreng Rappang Regency, 2018

Kecamatan/ District	Ketimun/Cucumber		
	Luas Panen/ Harvested Area (Ha)	Produksi/ Production (Ku)	Produktivitas/ Productivity (Ku/Ha)
(1)	(2)	(3)	(4)
010 Panca Lautang	-	-	-
020 Tellu Limpoe	-	-	-
030 Watang Pulu	-	-	-
040 Baranti	-	-	-
050 Panca Rijang	-	-	-
051 Kulo	-	-	-
060 Maritengngae	-	-	-
061 Watang Sidenreng	11	810	73,63
070 Pitu Riawa	1	12	12
080 Dua Pitue	-	-	-
081 Pitu Riase	-	-	-
Jumlah/Total	12	822	68,5
2 0 1 7	18	844	46,8

Lanjutan Tabel / *Continued*Table 5.2.3

Kecamatan/ <i>District</i>	Terung/ <i>Egg Plant</i>		
	Luas Panen/ <i>Harvested Area</i> (Ha)	Produksi/ <i>Production</i> (Ku)	Produktivitas/ <i>Productivity</i> (Ku/Ha)
(1)	(5)	(6)	(7)
010 Panca Lautang	4	420	105
020 Tellu Limpoe	2	22	11
030 Watang Pulu	5	114	22,8
040 Baranti	2	38	19
050 Panca Rijang	1	69	69
051 Kulo	1	41	41
060 Maritengngae	-	-	-
061 Watang Sidenreng	10	818	81,8
070 Pitu Riawa	-	-	-
080 Dua Pitue	2	50	25
081 Pitu Riase	-	-	-
Jumlah/ <i>Total</i>	27	1572	58,22
2 0 1 7	109	2 224	20,4

AGRICULTURE

Lanjutan Tabel / *Continued*Table 5.2.3

Kecamatan/ District	Cabe Besar/Chili		
	Luas Panen/ Harvested Area (Ha)	Produksi/ Production (Ku)	Produktivitas/ Productivity (Ku/Ha)
(1)	(8)	(9)	(10)
010 Panca Lautang	-	-	-
020 Tellu Limpoe	3	115	38,33
030 Watang Pulu	45	4378	97,28
040 Baranti	2	180	90
050 Panca Rijang	3	183	61
051 Kulo	1	65	65
060 Maritengngae	1	10	10
061 Watang Sidenreng	-	-	-
070 Pitu Riawa	10	365	36,5
080 Dua Pitue	3	100	33,33
081 Pitu Riase	-	-	-
Jumlah/Total	68	5396	79,35
2017	435	9302	21,38

Lanjutan Tabel / *Continued*Table 5.2.3

Kecamatan/ District	Cabe Rawit/Small Chili		
	Luas Panen/ Harvested Area (Ha)	Produksi/ Production (Ku)	Produktivitas/ Productivity (Ku/Ha)
(1)	(11)	(12)	(13)
010 Panca Lautang	5	480	96
020 Tellu Limpoe	2	24	12
030 Watang Pulu	4	205	51,25
040 Baranti	1	72	72
050 Panca Rijang	5	275	55
051 Kulo	2	83	41,5
060 Maritengngae	1	2	2
061 Watang Sidenreng	8	607	75,87
070 Pitu Riawa	33	900	27,27
080 Dua Pitue	4	120	30
081 Pitu Riase	38	444	11,68
Jumlah/Total	103	3212	31,18
2 0 1 7	451	3776	8,37

AGRICULTURE

Lanjutan Tabel / Continued Table 5.2.3

Kecamatan/ District	Tomat/Tomato		
	Luas Panen/ Harvested Area (Ha)	Produksi/ Production (Ku)	Produktivitas/ Productivity (Ku/Ha)
(1)	(14)	(15)	(16)
010 Panca Lautang	4	814	203,5
020 Tellu Limpoe	2	39	19,5
030 Watang Pulu	11	467	41,54
040 Baranti	-	-	-
050 Panca Rijang	-	-	-
051 Kulo	-	-	-
060 Maritengngae	-	-	-
061 Watang Sidenreng	1	91	91
070 Pitu Riawa	-	-	-
080 Dua Pitue	2	65	32,5
081 Pitu Riase	-	-	-
Jumlah/Total	20	1476	73,8
2017	81	2025	25

Lanjutan Tabel / *Continued*Table 5.2.3

Kecamatan/ District	Kacang Panjang/Long Bean		
	Luas Panen/ Harvested Area (Ha)	Produksi/ Production (Ku)	Produktivitas/ Productivity (Ku/Ha)
(1)	(17)	(18)	(19)
010 Panca Lautang	8	1200	160
020 Tellu Limpoe	6	105	17,5
030 Watang Pulu	10	312	31,2
040 Baranti	2	134	67
050 Panca Rijang	9	282	31,33
051 Kulo	6	448	74,66
060 Maritenggae	-	-	-
061 Watang Sidenreng	34	3263	95,97
070 Pitu Riawa	4	33	8,25
080 Dua Pitue	-	-	-
081 Pitu Riase	-	-	-
Jumlah/Total	79	5857	74,13
2 0 1 7	200	7282	36,41

Lanjutan Tabel / *Continued*Table 5.2.3

Kecamatan/ District	Kangkung/Swamp Cabbage		
	Luas Panen/ Harvested Area (Ha)	Produksi/ Production (Ku)	Produktivitas/ Productivity (Ku/Ha)
(1)	(20)	(21)	(22)
010 Panca Lautang	-	-	-
020 Tellu Limpoe	-	-	-
030 Watang Pulu	12	296	24,66
040 Baranti	-	-	-
050 Panca Rijang	12	240	20
051 Kulo	11	462	42
060 Maritengngae	-	-	-
061 Watang Sidenreng	3	279	93
070 Pitu Riawa	-	-	-
080 Dua Pitue	-	-	-
081 Pitu Riase	-	-	-
Jumlah/Total	38	1277	33,60
2017	34	959	28,21

Lanjutan Tabel / *Continued*Table 5.2.3

Kecamatan/ District	Bayam/Spinach		
	Luas Panen/ Harvested Area (Ha)	Produksi/ Production (Ku)	Produktivitas/ Productivity (Ku/Ha)
(1)	(23)	(24)	(25)
010 Panca Lautang	-	-	-
020 Tellu Limpoe	-	-	-
030 Watang Pulu	12	331	27,58
040 Baranti	-	-	-
050 Panca Rijang	12	235	19,58
051 Kulo	-	-	-
060 Maritengngae	-	-	-
061 Watang Sidenreng	1	60	60
070 Pitu Riawa	-	-	-
080 Dua Pitue	-	-	-
081 Pitu Riase	-	-	-
Jumlah/Total	25	626	25,04
2017	12	217	18,08

Sumber/Source : Dinas Pertanian dan Perkebunan Kabupaten Sidenreng Rappang
Agriculture and Estate Service of Sidenreng Rappang Regency

Tabel
Table 5.2.4

Produksi Buah-buahan Menurut Kecamatan dan Jenis Buah di Kabupaten Sidenreng Rappang, 2017
Production of Fruits by Subdistrict and Kind of Fruit in Sidenreng Rappang Regency, 2017

Kecamatan <i>Subdistrict</i>	Pisang <i>Banana</i>	Jambu Biji/ Guava	Mangga/ Manggo	Pepaya <i>Papaya</i>
(1)	(2)	(3)	(4)	(5)
010 Panca Lautang	756	1 970	3 351	33
020 Tellu Limpoe	1 994	-	1 747	909
030 Watang Pulu	1 591	123	2 891	1 528
040 Baranti	7 121	-	7 139	40
050 Panca Rijang	1 980	95	427	25
051 Kulo	33 128	-	-	-
060 Maritengngae	818	-	421	-
061 Watang Sidenreng	5 460	-	720	-
070 Pitu Riawa	16 676	-	2 281	25
080 Dua Pitue	3 760	6	525	85
081 Pitu Riase	962	27	2 149	97
Sidenreng Rappang	74 246	2 221	21 651	2 742
2016	64 931	2 588	2 1769	2 746

Lanjutan Tabel / *Continued*Table 5.2.4

Kecamatan Subdistrict	Jeruk Siam/Tengerin	Salak/ Zalacca	Nangka/ Jackfruit	Sukun/ Breadfruit
(1)	(2)	(3)	(4)	(5)
010 Panca Lautang	-	-	464	-
020 Tellu Limpoe	-	-	85	-
030 Watang Pulu	-	-	1 858	119
040 Baranti	-	6	1 030	31
050 Panca Rijang	360	-	704	-
051 Kulo	-	-	-	-
060 Maritengngae	-	-	-	-
061 Watang Sidenreng	14	-	413	447
070 Pitu Riawa	2 954	41	1 202	1022
080 Dua Pitue	-	-	320	-
081 Pitu Riase	2 679	31	161	83
Sidenreng Rappang	6 007	78	6 240	1 702
2016	6036	84	5642	1918

Sumber: Dinas pertanian melalui survei pertanian hortikultura

Source: Agriculture department through Agriculture survey for horticulture

5.3 PERKEBUNAN/ESTATECROPS

Tabel **5.3.1** **Luas Tanaman Perkebunan Menurut Kecamatan dan Jenis Tanaman di Kabupaten Sidenreng Rappang (hektar), 2017**
Table **5.3.1** **Planted Area of Estate Crops by Subdistrict and Kind of Crop in Sidenreng Rappang Regency (hectare), 2017**

Kecamatan <i>Subdistrict</i>	Karet <i>Rubber</i>	Kelapa <i>Coconut</i>	Kelapa Sawit <i>Oil Palm</i>	Kopi <i>Coffee</i>	Lada <i>Pepper</i>	Kakao <i>Cocoa</i>
(1)	(2)	(3)	(4)	(5)	(6)	(7)
1 Panca Lautang	-	288,50	-	7	-	151,53
2 Tellu Limpoe	-	46,50	-	-	-	5,36
3 Watang Pulu	-	299,58	-	-	-	-
4 Baranti	-	230,54	-	-	-	143,60
5 Panca Rijang	-	3,83	-	-	-	56,83
6 Kulo	-	227,28	102,88	-	-	539,47
7 Maritenggae	-	56,75	-	-	-	8,10
8 Watang Sidenreng	-	383,35	27,22	-	-	976,30
9 Pitu Riawa	-	190,63	156,58	41,08	77,04	2 415,66
10 Dua Pitue	-	94,21	-	-	-	248,53
11 Pitu Riase	-	312,96	2	531,53	340,45	3 736,06
Sidenreng Rappang	-	2 194,63	288,68	579,61	417,49	8 281,44
2016	-	2 216	263,72	527,11	324,80	8224,28

Tabel
Table

5.3.2

Produksi Tanaman Perkebunan Menurut Kecamatan dan Jenis Tanaman di Kabupaten Sidenreng Rappang (ton), 2017
Production of Estate Crops by Subdistrict and Kind of Crop in Sidenreng Rappang Regency (ton), 2017

	Kecamatan <i>Subdistrict</i>	Karet <i>Rubber</i>	Kelapa <i>Coconut</i>	Kelapa Sawit <i>Oil Palm</i>	Kopi <i>Coffee</i>	Lada <i>Pepper</i>	Kakao <i>Cocoa</i>
	(1)	(2)	(3)	(4)	(5)	(6)	(7)
1	Panca Lautang	-	187,35	-	5,71	-	139,64
2	Tellu Limpoe	-	37,89	-	-	-	5
3	Watang Pulu	-	247,78	-	-	-	-
4	Baranti	-	89,23	-	-	-	129,27
5	Panca Rijang	-	4,03	-	-	-	23,62
6	Kulo	-	120,80	1,56	-	-	499,18
7	Maritengngae	-	98,08	-	-	-	5,96
8	Watang Sidenreng	-	317,92	-	-	-	910,19
9	Pitu Riawa	-	64,42	1,16	14,93	8,69	2 174,62
10	Dua Pitue	-	11,63	-	-	-	213,74
11	Pitu Riase	-	207,38	-	43	75	3 425,77
	Sidenreng Rappang	-	1 386,90	2,73	63,64	83,65	7 526,98
	2016	-	1 241,97	3,98	280,85	80,25	7 289,06

5.4 PETERNAKAN/LIVESTOCK

Tabel 5.4.1 **Populasi Ternak Menurut Kecamatan dan Jenis Ternak di Kabupaten Sidenreng Rappang, 2018**
Livestock Population by Subdistrict and Kind of Livestock in Sidenreng Rappang Regency, 2018

Kecamatan <i>Subdistrict</i>	Sapi Perah <i>Dairy Cattle</i>	Sapi Potong <i>Beef Cattle</i>	Kerbau <i>Buffalo</i>	Kuda <i>Horse</i>	Kambing	Goat
(1)	(2)	(3)	(4)	(5)	(6)	
1 Panca Lautang	-	3699	369	3	998	
2 Tellu Limpoe	-	1404	426	37	932	
3 Watang Pulu	-	10453	290	8	555	
4 Baranti	-	805	-	28	429	
5 Panca Rijang	-	2990	8	1	364	
6 Kulo	-	2538	117	7	232	
7 Maritengngae	-	1620	-	21	456	
8 Watang Sidenreng	-	3028	9	61	925	
9 Pitu Riawa	-	3684	178	113	1017	
10 Dua Pitue	-	857	-	11	17	
11 Pitu Riase	-	4985	205	3	348	
Jumlah	-	36 063	1 602	293	6 273	
2017	-	64 604	3 158	215	4 972	

Tabel
Table

5.4.2 Populasi Unggas Menurut Kecamatan dan Jenis Unggas di Kabupaten Sidenreng Rappang, 2018
Poultry Population by Subdistrict and Kind of Poultry in Sidenreng Rappang Regency, 2018

Kecamatan <i>Subdistrict</i>	Ayam Kampung <i>Native Chicken</i>	Ayam Petelur <i>Layer</i>	Ayam Pedaging <i>Broiler</i>	Itik/ <i>Duck</i>	Itik/Itik Manila <i>Duck/Mus covy Duck</i>
(1)	(2)	(3)	(4)	(5)	(6)
1 Panca Lautang	2903	367850	-	3248	-
2 Tellu Limpoe	39119	302365	115000	31347	1384
3 Watang Pulu	27296	303500	123000	19957	624
4 Baranti	48743	296000	130000	1037983	2261
5 Panca Rijang	85767	575600	226000	31577	1195
6 Kulo	18875	1261150	599000	8955	1886
7 Maritengngae	131718	1107130	246000	33522	798
8 Watang Sidenreng	82421	270000	703500	87681	43630
9 Pitu Riawa	41371	581578	1115078	34558	3878
10 Dua Pitue	174854	38600	300000	19123	-
11 Pitu Riase	7327	134600	29000	5200	1370
Jumlah	660 394	5 238 373	3 586 578	1 313 151	57 026
2017	963767	4834545	4128200	583551	69250

Tabel
Table 5.4.3

Jumlah Ternak yang Dipotong Menurut Kecamatan dan Jenis Ternak di Kabupaten Sidenreng Rappang, 2018
Livestock Slaughtered by Sub District and Kind of Livestock in Sidenreng Rappang Regency, 2018

	Kecamatan Subdistrict	Sapi Potong Beef Cattle	Kerbau Buffalo	Kuda Horse	Kambing Goat	Domba Sheep
	(1)	(2)	(3)	(4)	(5)	(6)
1	Panca Lautang	275	-	-	286	-
2	Tellu Limpoe	267	30	-	226	-
3	Watang Pulu	715	30	-	258	-
4	Baranti	468	-	-	244	-
5	Panca Rijang	1609	-	-	327	-
6	Kulo	411	-	-	272	-
7	Maritenggae	816	-	-	357	-
8	Watang Sidenreng	167	-	-	238	-
9	Pitu Riawa	236	-	-	249	-
10	Dua Pitue	474	-	-	242	-
11	Pitu Riase	302	-	-	229	-
	Sidenreng Rappang	5 740	60	-	2 928	-
	2017	7 038	74	-	1758	-

5.5 PERIKANAN/FISHERY

Tabel 5.5.1 Jumlah Rumah Tangga Perikanan Tangkap Menurut Kecamatan dan Subsektor di Kabupaten Sidenreng Rappang, 2017 dan 2018
Table 5.5.1 *Number of Fish Capture Households by Subdistrict and Subsector in Sidenreng Rappang Regency, 2017 and 2018*

Kecamatan Subdistrict	Perikanan Laut Marine Fisheries		Perairan Umum Inland Water		Jumlah Total	
	2017	2018	2017	2018	2017	2018
(1)	(2)	(3)	(4)	(5)	(6)	(7)
1. Panca Lautang	-	-	248	165	248	165
2. Tellu Limpoe	-	-	107	38	107	38
3. Watang Pulu	-	-	-	-	-	-
4. Baranti	-	-	-	-	-	-
5. Panca Rijang	-	-	-	-	-	-
6. Kulo	-	-	-	-	-	-
7. Maritengngae	-	-	-	-	-	-
8. Watang Sidenreng	-	-	161	106	161	106
9. Pitu Riawa	-	-	-	-	-	-
10. Dua Pitue	-	-	-	-	-	-
11. Pitu Riase	-	-	83	64	83	64
Sidenreng Rappang	-	-	599	373	599	373

Tabel
Table 5.5.2

Produksi Perikanan Tangkap Menurut Kecamatan dan Subsektor di Kabupaten Sidenreng Rappang (ton), 2017 dan 2018
Production of Fish Capture by Subdistrict and Subsector in Sidenreng Rappang Regency (ton), 2017 and 2018

Kecamatan Subdistrict	Perikanan Laut <i>Marine Fisheries</i>		Perairan Umum <i>Inland Water</i>		Jumlah <i>Total</i>	
	2017	2018	2017	2018	2017	2018
(1)	(2)	(3)	(4)	(5)	(6)	(7)
1 Panca Lautang	-	-	1356,3	1025,71	1356,3	1025,71
2 Tellu Limpoe	-	-	585,18	453,79	585,18	453,79
3 Watang Pulu	-	-	-	-	-	-
4 Baranti	-	-	-	-	-	-
5 Panca Rijang	-	-	-	-	-	-
6 Kulo	-	-	-	-	-	-
7 Maritengngae	-	-	-	-	-	-
8 Watang Sidenreng	-	-	880,5	658,94	880,5	658,94
9 Pitu Riawa	-	-	-	-	-	-
10 Dua Pitue	-	-	-	-	-	-
11 Pitu Riase	-	-	453,19	397,85	453,19	397,85
Sidenreng Rappang	-	-	3 275,17	2 536,29	3 275,17	2 536,29

Tabel
Table 5.5.3

Jumlah Rumah Tangga Perikanan Budidaya Menurut Kecamatan dan Jenis Budidaya di Kabupaten Sidenreng Rappang, 2016
Number of Aquaculture Households by Subdistrict and Type of Aquaculture in Sidenreng Rappang Regency, 2016

	Kecamatan Subdistrict	Budidaya Laut Marine Culture	Tambak Brackish Water Pond	Kolam Fresh Water Pond	Keram ba Cage	Jaring Apung Floating Cage Net	Sawah Paddy Field	Jlh/ Total
	(1)	(2)	(3)	(4)	(5)	(6)	(7)	(8)
1	Panca Lautang	-	-	30			30	60
2	Tellu Limpoe	-	-	7			16	23
3	Watang Pulu	-	-	176			26	202
4	Baranti	-	-	132			45	177
5	Panca Rijang	-	-	146			60	206
6	Kulo	-	-	220			53	273
7	Maritengngae	-	-	18			132	150
8	Watang Sidenreng	-	-	67			20	87
9	Pitu Riawa	-	-	160			-	160
10	Dua Pitue	-	-	59			33	92
11	Pitu Riase	-	-	203			11	214
	Sidenreng Rappang			1 218			426	1 644
	2015	-	-	1 161	-	-	382	1 543

Tabel 5.5.4 **Produksi Perikanan Tangkap Menurut Kecamatan dan Subsektor di Kabupaten Sidenreng Rappang (ton), 2016**
Table 5.5.4 **Production of Fish Capture by Subdistrict and Subsector in Sidenreng Rappang Regency (ton), 2016**

Kecamatan Subdistrict	Budidaya Laut Marine Culture	Tambak Brackish Water Pond	Kolam Fresh Water Pond	Keramba Cage	Jaring Apung Floating Cage Net	Sawah Paddy field	Jlh/ Total
(1)	(2)	(3)	(4)	(5)	(6)	(7)	(8)
1 Panca Lautang	-	-	2.08	-	-	3.28	5.36
2 Tellu Limpoe	-	-	-	-	-	2.95	2.95
3 Watang Pulu	-	-	49.19	-	-	3.11	52.30
4 Baranti	-	-	43.20	-	-	64.55	107.75
5 Panca Rijang	-	-	71.73	-	-	6.18	77.91
6 Kulo	-	-	139.17	-	-	1.88	141.05
7 Maritengngae	-	-	7.68	-	-	62.87	70.55
8 Watang Sidenreng	-	-	13.34	-	-	2.49	15.83
9 Pitu Riawa	-	-	81.40	-	-	-	81.40
10 Dua Pitue	-	-	25.48	-	-	8.37	33.85
11 Pitu Riase	-	-	49.40	-	-	3.09	52.49
Sidenreng Rappang	-	-	482.67	-	-	158.77	641.44

Tabel 5.5.5 Jumlah Perahu/Kapal Menurut Kecamatan dan Jenis Kapal di Kabupaten Sidenreng Rappang, 2018
Table *Number of Fishing Boats by Subdistrict and Type of Boat in Sidenreng Rappang Regency, 2018*

	Kecamatan <i>Subdistrict</i>	Perahu Tanpa Motor <i>Nonpowered Boat</i>	Perahu Motor Tempel <i>Outboard Motorboat</i>	Kapal Motor <i>Inboard Motorboat</i>
	(1)	(2)	(3)	(4)
1	Panca Lautang	41	124	-
2	Tellu Limpoe	41	32	-
3	Watang Pulu	-	-	-
4	Baranti	-	-	-
5	Panca Rijang	-	-	-
6	Kulo	-	-	-
7	Maritengngae	-	-	-
8	Watang Sidenreng	27	79	-
9	Pitu Riawa	-	-	-
10	Dua Pitue	-	-	-
11	Pitu Riase	-	64	-
	Sidenreng Rappang	109	299	
	2017	93	539	-

5.6 KEHUTANAN/FORESTY

5.6.1 Luas Kawasan Hutan dan Perairan Menurut Kecamatan di Kabupaten Sidenreng Rappang (hektar), 2018
Forest and Inland Water Area by Subdistrict in Sidenreng Rappang Regency (hectare), 2018

Kecamatan <i>Subdistrict</i>	Hutan Lindung <i>Protection Forest</i>	Suaka Alam dan Pelestarian Alam <i>Sanctuary Reserve and Nature Conservation Area</i>	Hutan Produksi <i>Production Forest</i>			Jumlah Luas Hutan dan Perairan <i>Total Forest and Water Area</i>
			Terbatas	Tetap <i>Permanent</i>	Dapat Dikonversi <i>Convertible</i>	
(1)	(2)	3)	(4)	(5)	(6)	(7)
1 Panca Lautang						5409.90
2 Tellu Limpoe						3474.00
3 Watang Pulu						4362.00
4 Baranti						
5 Panca Rijang						
6 Kulo						1741.80
7 Maritengngae						
8 Watang Sidenreng						
9 Pitu Riawa						9.958.20
10 Dua Pitue						
11 Pitu Riase						43.869.90
Sidenreng Rappang	45 322.15	284.44	23 999.15	115	-	69 721.35

Tabel 5.6.2 **Produksi Kayu Hutan Menurut Jenis Produksi di Kabupaten Sidenreng Rappang (m3), 2011–2016**
Table 5.6.2 **Timber Production by Type of Product in Sidenreng Rappang Regency (m3), 2011–2016**

Tahun Year	Kayu Bulat Logs	Kayu Gergajian Sawn Timber(M3)	Kayu Lapis Plywood
(1)	(2)	(3)	(4)
2011	-	5 400	-
2012	-	5 800	-
2013	-	6 200	-
2014	-	5 900	-
2015	-	6 100	-
2016	-	-	-

Tabel
Table 5.6.3

Realisasi Kegiatan penghijauan dan Reboisasi Menurut Kecamatan di Kabupaten Sidenreng Rappang (hektar), 2016
Forest and Inland Water Area by Subdistrict in Sidenreng Rappang Regency (hectare), 2016

	Kecamatan <i>Subdistrict</i>	Jenis Pohon	Realisasi Penghijauan		Realisasi Reboisasi	
			Luas (Ha)	Jumlah Pohon	Luas (Ha)	Jumlah Pohon
	(1)	(2)	(4)	(5)	(6)	(7)
1	Panca Lautang	-	-	-	-	-
2	Tellu Limpoe	Mahoni, Gmelina	25	25 000	-	-
3	Watang Pulu			-	-	-
4	Baranti			-	-	-
5	Panca Rijang			-	-	-
6	Kulo	Jambon merah	25	25000	-	-
7	Maritengngae			-	-	-
8	Watang Sidenreng	-	-	-	-	-
9	Pitu Riawa	Gmelina	-	-	250	15.750
		Durian	-	-		6.7500
10	Dua Pitue	-	-	-	-	-
11	Pitu Riase	Mahoni Jambon merah	25,82	2500082	-	-
Sidenreng Rappang		6 Jenis	25	33815	225	123750

Sumber /Source: Dinas Kehutanan, dan Energi Kabupaten Sidrap
Badan Lingkungan Hidup Kab. Sidrap

INDUSTRI, PERTAMBANGAN ENERGI & KONSTRUKSI

BAB
Chapter

6

INDUSTRY, MINING,
ENERGY, & CONSTRUCTION

JUMLAH PERUSAHAAN

Terdapat 4860 unit usaha di Kabupaten Sidrap tahun 2017, naik 0.96 persen dibanding tahun 2016.

JUMLAH TENAGA KERJA

Unit usaha yang ada di Kabupaten Sidrap mampu menyerap 17.603 tenaga kerja.

NILAI PRODUKSI

Nilai produksi dari seluruh unit usaha mencapai 3.1 triliun rupiah, hampir 90 persen berasal dari sektor makanan.

KEADAAN
INDUSTRI
KABUPATEN SIDRAP
TAHUN 2017

PENJELASAN TEKNIS**TECHNICAL NOTES**

1. Pengumpulan data industri besar dan sedang dilakukan melalui Survei Industri Besar dan Sedang yang dilaksanakan setiap tahun secara lengkap (sensus) sejak tahun 1975. Survei Industri Besar dan Sedang mencakup semua perusahaan industri yang mempunyai tenaga kerja 20 orang atau lebih dengan menggunakan kuesioner II A.
 2. Klasifikasi industri yang digunakan dalam survei ini berdasar kepada Klasifikasi Baku Lapangan Usaha Indonesia (KBLI). KBLI adalah klasifikasi lapangan usaha yang berdasar kepada *International Standard Industrial Classification of All Economic Activities* (ISIC) revisi 4 yang telah disesuaikan dengan kondisi Indonesia.
 3. **Industri manufaktur** adalah suatu kegiatan ekonomi yang melakukan kegiatan mengubah suatu barang dasar secara mekanis, kimia, atau dengan tangan sehingga menjadi barang jadi/setengah jadi, dan atau barang yang kurang nilainya menjadi barang yang lebih
1. *Data collection of large and medium scale manufacturing is conducted through The Large and Medium Manufacturing Establishment Survey that has been done annually for all industries (census) since 1975. Large and Medium Manufacturing Establishment Survey covers all manufactures/industries with 20 workers or more by questionnaire II A.*
 2. *The industrial clasification adopted in this survey refers to the Klasifikasi Baku Lapangan Usaha Indonesia (KBLI). KBLI is classification of economic activities based on the International Standard Industrial Classification of All Economic Activities (ISIC rev 4) that has been modified according to the local condition in Indonesia.*
 3. **Manufacturing industry** is defined as an economic activity processing basic goods mechanically, chemicals or manually into final or intermediate goods. It is also defined as processing of lower value goods into higher value

tinggi nilainya, dan sifatnya lebih dekat kepada pemakai akhir. Termasuk dalam kegiatan ini adalah jasa industri dan pekerjaan perakitan.

4. **Jasa industri** adalah kegiatan industri yang melayani keperluan pihak lain. Pada kegiatan ini bahan baku disediakan oleh pihak lain sedangkan pihak pengolah hanya melakukan pengolahannya dengan mendapat imbalan sebagai balas jasa (upah maklon).
5. **Perusahaan atau usaha industri** adalah suatu unit (kesatuan) usaha yang melakukan kegiatan ekonomi, bertujuan menghasilkan barang atau jasa, terletak pada suatu bangunan atau lokasi tertentu, dan mempunyai catatan administrasi tersendiri mengenai produksi dan struktur biaya serta ada seorang atau lebih yang bertanggung jawab atas usaha tersebut.
6. **Industri manufaktur** dikelompokkan ke dalam 4 golongan berdasarkan banyaknya pekerja, yaitu: industri besar (100 orang pekerja atau lebih), industri sedang/menengah (20–99 orang pekerja), industri kecil (5–19 orang

goods as final or intermediate products. The activities also include services for manufacturing and assembling.

4. **Services for manufacturing** is defined as a manufacturing activity which serving other manufacturing establishments. In this case, raw materials are supplied by others while the workers are paid as a compensation for processing raw materials.
5. **Manufacturing establishment** is defined as a production unit engaged in economic activity, producing goods or services, located in a building or in a certain location, keeping a business record concerning the production and cost structure, and having a person or more that are responsible to those activities.
6. **Manufacturing industries** are categorized into four groups, based on the number of employees: large scale manufacturing (100 employees or more), medium scale manufacturing

- pekerja), dan industri mikro (1–4 orang pekerja). *(20–99 employees), small scale manufacturing (5–19 employees), and micro industry (1–4 employees).*
7. Pelanggan adalah individu atau kelompok, baik rumah tangga, perusahaan atau institusi non profit yang membeli air bersih dari perusahaan air bersih. *7. Distributed water is the volume of water supply from water supply establishment.*
8. **Air disalurkan** adalah volume air bersih dari perusahaan air bersih. *8. Distributed water is the volume of water supply from water supply establishment.*

ULASAN**DESCRIPTION****6.1 Industri pengolahan**

Industri Pengolahan adalah suatu kegiatan ekonomi yang melakukan kegiatan mengubah suatu barang dasar secara mekanis, kimia, atau dengan tangan sehingga menjadi barang jadi/setengah jadi, dan atau barang yang kurang nilainya menjadi barang yang lebih tinggi nilainya, dan sifatnya lebih dekat kepada pemakai akhir. Termasuk dalam kegiatan ini adalah jasa industri dan pekerjaan perakitan.

Perusahaan atau usaha industri adalah suatu unit (kesatuan) usaha yang melakukan kegiatan ekonomi, bertujuan menghasilkan barang dan jasa, terletak pada suatu bangunan atau lokas tertentu, dan mempunyai catatan administrasi tersendiri mengenai produksi dan struktur biaya serta ada seorang atau lebih yang bertanggung jawab atas usaha tersebut.

Dari hasil Survei Industri menunjukkan bahwa jumlah

6.1 Manufacturing industry

Manufacturing industry is defined as an economic activity processing basic goods mechanically, chemicals or manually into final or intermediate goods. It is also defined as processing of lower value goods into higher value goods as final or intermediate products. The activities also include services for manufacturing and assembling.

A manufacturing establishment is defined as a production unit engaged in economic activity, producing goods or services, located in a building or in a certain location, keeping a business record concerning the production and cost structure, and having a person or more that are responsible to those activities.

From the Industry Survey result show that the number industry enterprises in

perusahaan di Kabupaten Sidrap tahun 2017 adalah 4.860 perusahaan. Jumlah tenaga kerja yang terserap pada sektor industry sebanyak 17.609 orang dengan nilai produksi yang dihasilkan sekitar Rp 3 Triliyun.

6.2. Air

Perusahaan air bersih adalah perusahaan yang mempunyai aktivitas dalam penampungan, penjernihan, dan penyaluran air baku atau air bersih dari terminal air melalui saluran kepada rumah tangga, perusahaan industri atau pengguna komersial lainnya.

Jumlah pelanggan PDAM di Kabupaten Sidrap pada tahun 2017 sebanyak 8.023 atau meningkat 4.9 persen dibanding tahun sebelumnya. Jenis pelanggan air didominasi oleh rumah tangga (89.34 %) . Pelanggan rumah tangga memberikan kontribusi terhadap penggunaan air di kabupaten Sidrap lebih besar dari tahun sebelumnya.

Volume air yang disalurkan selama tahun 2017 sebanyak 1.719.670 m³ atau menurun 2,1 persen dibanding

Sidrap Regency in the year 2017 was 4.860 companies. Number of labor absorbed in industry sector 17.609 people, with the value of production Rp. 3 Trillion.

6.2. Water

The water supply company (PDAM) is a company with several activities such as the collection and purification of water and the distribution of water to households, industries, and other commercial users.

Number of Regional Water Supply Company (PDAM) customer in Sidrap in 2017 Regency were 8.023 subscribers, or 4.9 percent over the previous year. Type of water customers are dominated by households (89,34 %). Household costumers contributed to water utilization in Sidrap Regency is bigger than the previous year.

The volume of water delivered during the year 2017 as many as 1.719.670 m³ or 2,1 percent

tahun sebelumnya, dengan nilai penjualan sebesar 4,90 milyar rupiah.

6.3. Listrik

Perusahaan Listrik Negara (PLN) adalah Perusahaan Umum Milik Negara yang mempunyai aktivitas kegiatan pembangkitan, transmisi, dan distribusi tenaga listrik. Dalam proses distribusi listrik, PLN menjual listrik kepada rumah tangga maupun unit usaha. Jumlah listrik terjual adalah banyaknya listrik yang disalurkan kepada para pelanggan.

Jumlah pelanggan listrik PLN di Kabupaten Sidrap tahun 2017 tercatat sebanyak 33.686 pelanggan, atau meningkat 6 persen dibanding tahun sebelumnya. Sedangkan tenagalistrik yang terjual sebanyak 86.782.090 Kwh.

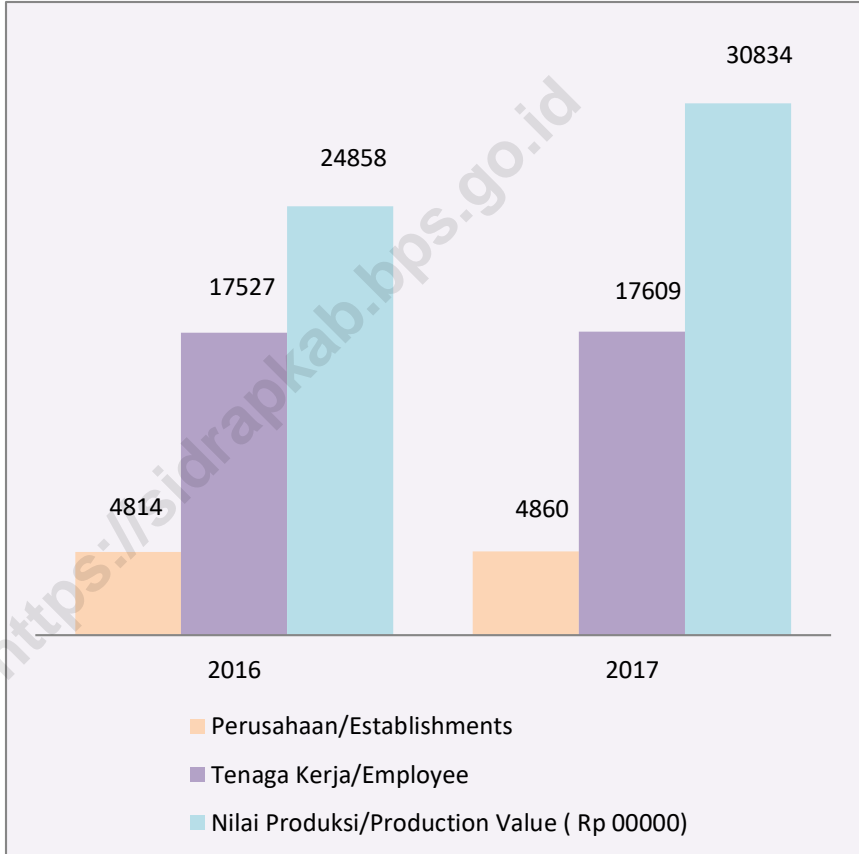
decrease from previous year, with sales reached 4,90 billion rupiahs.

6.3 Electricity

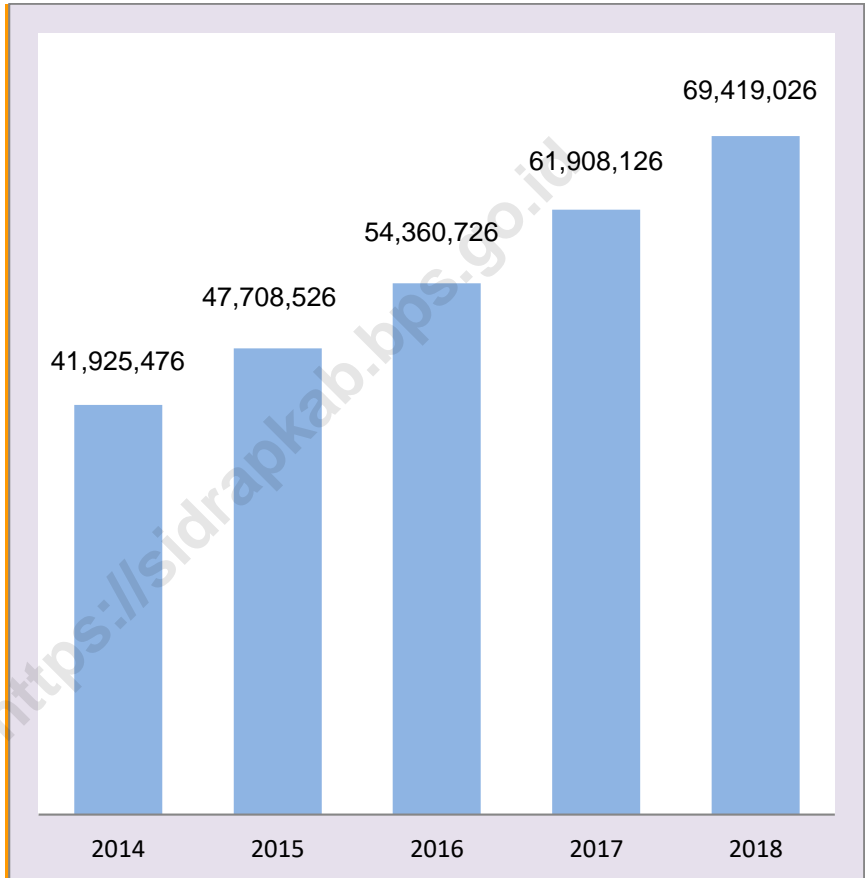
State Electricity Company (PLN) is a State owned company that has activities for Electricity production, transmission and electricity distribution. In distribution processing, PLN sell Electricity to household customer and also establishment units. Sold Electricity is total Electricity distributed to customer`

Number of electricity costumers in Sidrap Regency in 2017 were 33.686 subscribers, or 6 percent over the previous year. While sold electricity value 86.782.090 Kwh.

Gambar 6.1 Jumlah Perusahaan, Tenaga Kerja, dan Nilai Produksi Menurut Klasifikasi Industri di Kabupaten Sidenreng Rappang, 2016-2017
Picture *Number of Establishment, Employees, and Production Value by Industrial Classification in Sidenreng Rappang Regency, 2016-2017*



Gambar 6.2 Perkembangan Daya Listrik Terpasang di Kabupaten Sidenreng Rappang, 2014 - 2018
Picture **Installed Capacity of Electricity in Sidenreng Rappang Regency, 2014 - 2018**



6.1 INDUSTRI/INDUSTRY

Tabel
Table 6.1.1 **Jumlah Perusahaan, Tenaga Kerja, dan Nilai Produksi Menurut Klasifikasi Industri di Kabupaten Sidenreng Rappang, 2017**
Number of Establishment, Employees, and Production Value by Industrial Classification in Sidenreng Rappang Regency, 2017

	Klasifikasi Industri <i>Industrial Classification</i>	Perusahaan <i>Establishments</i>	Tenaga Kerja <i>Employee</i>	Nilai Produksi <i>Production Value</i> (Rp .000)
	(1)	(2)	(3)	(4)
10	Makanan/ <i>Food</i>	1 323	5 403	2 872 626 425
11	Minuman/ <i>Beverage</i>	21	135	7 794 475
13	Tekstil	1 335	2 230	-
14	Pakaian Jadi dan Tekstil	284	770	3 069 938
16	Kayu, barang dari kayu dan gabus (tidak termasuk furniture) dan barang anyaman dari bamboo/rotan	126	483	21 381 398
17	Kertas dan Barang dari Kertas	2	53	5 939 438
18	Percetakan dan Reproduksi Media Rekaman	41	119	3 659 092
20	Bahan Kimia dan Barang dari Bahan Kimia	21	691	44 027 735
22	Karet, barang dari karet dan plastik(vulkanisir)	4	15	6 800 000
23	Barang galian bukan logam	969	4 807	94 119 788
24	Logam dasar	48	176	8 186 665
25	Barang logam bukan mesin dan peralatannya	308	1 114	13 066 250
26	Komputer, Barang Elektronik dan Optik	15	36	105 000

INDUSTRY, WATER, AND ENERGY

27	Peralatan Listrik	-	-	-
28	Mesin dan perlengkapan	51	306	1 964 324
29	Kendaraan Bermotor, Trailer, dan Semi Trailer	11	70	532 300
31	Furniture	139	642	4 737 000
32	Industri Pengolahan Lainnya	64	184	2 450 500
33	Reparasi Mesin dan peralatan	-	-	-
35	Produksi Es	2	3	174 800
45	Reparasi dan Perawatan	96	372	773 200
Sidenreng Rappang+		4 860	17 609	3 083 439 053
2016		4 814	17 527	2 485 837 133

Sumber/Source : Dinas Perdagangan Kabupaten Sidenreng Rappang

Annual Manufacturing Establishment Survey

6.2. AIR/WATER

Tabel 6.2.1 **Jumlah Pelanggan dan Air yang Disalurkan Menurut Pelanggan di Kabupaten Sidenreng Rappang, 2018**
Table 6.2.1 **Number of Customer and Distributed Clean Water by Type of Customers in Sidenreng Rappang Regency, 2018**

Kategori Pelanggan/Kind of Customer	Pelanggan Customers	Air Disalurkan Distributed Water (m ³)	Nilai/Value (rupiah)
(1)	(2)	(3)	(4)
Sosial/Social	161	62231	104165200
Rumah Tangga/Household	6838	1490244	4356268300
Instansi Pemerintah Government Institution	64	21442	55148700
Niaga/Trade	544	139599	394403550
Industri/Industry	38	11158	31256050
Khusus/Exclusive	-	-	-
Jumlah/Total	7643	1724679	4941241800
2017	8023	1719670	4845390500

Sumber/Source : PDAM Kabupaten Sidenreng Rappang
 Manicipal Waterworks of Sidenreng Rappang

6.3 Listrik/Electricity

Tabel 6.3.1 **Daya Terpasang, Produksi, dan Distribusi Listrik PT. PLN (Persero) pada Cabang/Ranting PLN di Kabupaten Sidenreng Rappang, 2014–2018**
Table 6.3.1 **Installed Capacity, Production, and Distribution of Electricity of State Electricity Company at Branch Level in Sidenreng Rappang Regency, 2014–2018**

Tahun/Year	Daya Terpasang Installed Capacity (VA)	Listrik Terjual Electricity Sold (KWh)	Susut/Hilang Shrunked (KWh)
(1)	(2)	(3)	(4)
2014	41925476	67452830	-
2015	47708526	66695934	7691515
2016	54 360 726	78 738 104	-
2017	61 908 126	86 782 090	2516681
2018	69 419 026	93 752 040	4 301 207

Sumber/Source: PT PLN Ranting Pangkajene, Lawowoi, Amparita dan Bilokka
 State Electricity Company In Pangkajene, Lawowoi dan Bilokka

Tabel 6.3.2 Jumlah Pelanggan Listrik Menurut Kecamatan di Kabupaten Sidenreng Rappang, 2015–2018
Table *Number of Registered Electricity Costumers by Subdistrict in Sidenreng Rappang Regency, 2015–2018*

Kecamatan <i>Subdistrict</i>		2015	2016	2017	2018
(1)		(2)	(3)	(4)	(5)
Pelanggan	Costumers	30 522	31 776	33 686	35 629
Listrik Terjual	<i>Electricity Sold(KWh)</i>	66 695 934	78 738 104	86 782 090	93 752 040

Sumber/Source: PT PLN Ranting Pangkajene, Lawowoi, Amparita dan Bilokka
State Electricity Compani In Pangkajene, Lawowoi dan Bilokka

PROFIL SARANA PERDAGANGAN KABUPATEN SIDRAP 2018

PASAR

Jumlah pasar di Kabupaten Sidrap adalah 25, tetap dibanding tahun 2017.

TOKO

Terdapat 662 toko di Kabupaten Sidrap tahun 2017.

WARUNG

Terdapat 227 warung di Kabupaten Sidrap pada tahun 2017

KOPERASI

Jumlah koperasi di Kabupaten Sidrap adalah 368, bertambah 1 dibanding tahun 2017.

PENJELASAN TEKNIS

TECHNICAL NOTES

- | | |
|--|--|
| <p>1. Sistem pencatatan Statistik Ekspor dan Impor adalah “General Trade” dengan wilayah pencatatan meliputi seluruh wilayah kepabeanaan Indonesia.</p> | <p>1. <i>The recording of export and import statistics is based on General Trade System covering all Indonesian customs areas.</i></p> |
| <p>2. Pengesahan dokumen kepabeanaan ekspor dan impor dilakukan oleh Bea dan Cukai berdasarkan Persetujuan Muat/Bongkar Barang.</p> | <p>2. <i>The legalization of customs export and import documents is conducted by the Customs and Excise Office.</i></p> |
| <p>3. Data ekspor berasal dari dokumen kepabeanaan BC 3.0 atau yang disebut dokumen Pemberitahuan Ekspor Barang (PEB) yang diisi oleh eksportir.</p> | <p>3. <i>The export data are compiled based on customs export documents BC 3.0 or known as Export Declarations (PEB), filled by exporters.</i></p> |
| <p>4. Data impor berasal dari dokumen kepabeanaan BC 2.0 atau yang disebut dokumen Pemberitahuan Impor Barang (PIB), Pemberitahuan Impor Barang Khusus (PIBK), Pemberitahuan Pabean Free Trade Zone (PPFTZ) dan dokumen kepabeanaan BC 2.3 yang mencatat impor barang dari Luar Negeri ke Kawasan Berikat.</p> | <p>4. <i>The import data are compiled based on customs import documents BC 2.0 or known as Import Declarations Form (PIB), Import Declarations Form for Special Commodity (PIBK), Customs Declaration Form for Free Trade Zone (PPFTZ), and customs import documents BC 2.3 which records import goods from foreign country to Bounded Zones Area.</i></p> |
| <p>5. Barang-barang yang dikirim ke luar negeri untuk diolah dicatat sebagai</p> | <p>5. <i>Goods send abroad for processing purposes are recorded as export</i></p> |

TRADE

ekspor, sedangkan hasil olahan yang dikembalikan ke Indonesia dicatat sebagai impor.

6. Barang-barang luar negeri yang diolah di dalam negeri dicatat sebagai barang impor meskipun barang olahan tersebut akan kembali ke luar negeri.
7. Barang-barang yang tidak dicakup dalam pencatatan:
 - a. Pakaian dan barang-barang perhiasan penumpang.
 - b. Barang-barang bawaan penumpang dari/ke luar negeri untuk dipakai sendiri, kecuali lemari es, pesawat televisi, dan sebagainya.
 - c. Barang-barang untuk keperluan perwakilan kedutaan suatu negara.
 - d. Barang-barang ekspedisi dan ekshibisi atau pameran.
 - e. Barang-barang untuk militer yang diimpor langsung oleh angkatan bersenjata
 - f. Pembungkus/peti kemas untuk diisi kembali.
 - g. Uang dan surat-surat berharga.
 - h. Barang-barang contoh

8. Sistem pengolahan dokumen impor/ekspor Indonesia adalah

while its product sent to Indonesia are recorded as import.

6. *Foreign goods processed in Indonesia are still recorded as imports although the products will be sent to abroad.*
7. *The following goods are not included in the statistics:*
 - a. *Clothings and passengers' jewelry.*
 - b. *Luggage of passengers for own use, except refrigerators, television sets, etc.*
 - c. *Goods imported/exported for the use of foreign representative countries/embassies.*
 - d. *Goods for expeditions, and shows or exhibitions.*
 - e. *Military goods directly imported by the Armed Forces.*
 - f. *Packings/containers to be refilled.*
 - g. *Bank notes and securities*
 - h. *Sample goods*

sistem “Carry Over” yaitu dokumen ditunggu selama satu bulan, setelah bulan berjalan, sedangkan dokumen-dokumen yang terlambat akan diolah pada bulan berikutnya. Dengan demikian dokumen bulan-bulan sebelumnya yang terlambat diterima dan masuk pada bulan berjalan, diperlakukan sebagai dokumen bulan pengolahan.

9. **Pelabuhan Muat** adalah pelabuhan darimana barang diangkut ke luar negeri atau diekspor
 10. **Negara tujuan** adalah negara tujuan akhir yang diketahui untuk barang ekspor yang dikirim ke luar negeri
 11. **Jenis komoditi** adalah barang ekspor yang dicatat sesuai kode *Harmonized System* (HS)
8. *The carry-over system is used in processing Indonesian export and import documents. Documents are processed one month after the current month, while those received later will be processed for the succeeding month. This means previous documents received in the current month will be treated as processed documents.*
 9. **Port of loading** is port where the goods are transported out of the country or exported.
 10. **Country of destination** is country that is known to export goods sent abroad.
 11. **Type commodity** is exported goods recorded based on *Harmonized System* (HS) code.

ULASAN	DESCRIPTION
<p>7.1 Perdagangan</p>	<p>7.1 Trade</p>
<p>Sektor perdagangan merupakan salah satu sektor penggerak perekonomian di Kabupaten Sidrap. Kontribusi sektor ini dalam Produk Domestik Regional Bruto (PDRB) menempati urutan ketiga setelah sektor pertanian dan sektor jasa-jasa. Oleh karena itu, perkembangan sektor ini tentunya akan berdampak pada perekonomian Sidrap. Pada tahun 2017 jumlah usaha yang berbadan hukum sebanyak 3.724 perusahaan yang terdiri dari Perseroan Terbatas sebanyak 94 usaha, CV/Firma sebanyak 883 usaha, koperasi sebanyak 403 usaha, Perorangan sebanyak 2.325 usaha dan lainnya sebanyak 19 usaha.</p>	<p><i>The trade sector is one sector of the economy in Kabupaten Sidrap. Contribution of this sector in the Gross Domestic Product (GDP) ranks third after agriculture and services sector. Therefore, the development of this sector will certainly have an impact on the economic of Sidrap.</i></p> <p><i>By 2017 the number of companies whose have License as much as 3.724 companies consisting of as many as Limited (Ltd) Company 94 companies , Limited Corporation were 883 companies, and cooperatives were 403 unit, sole proprietorship were 2.325 companies and other licenses companies were 19 unit.</i></p>
<p>7.2. Koperasi</p>	<p>7.2 Cooperatives</p>
<p>Koperasi sebagai salah satu pilar ekonomi nasional dirasakan penting keberadaannya.</p>	<p><i>Cooperatives as one of the pillars of the national economy perceived importance. Because the purpose of the cooperative is not merely for profit, but the welfare of its members.</i></p> <p><i>Number of Village Unit Cooperatives (KUD) in Sidrap 15 units in 2017. While the number of cooperatives as</i></p>

Karena tujuan dari adanya koperasi tidak hanya semata-mata mencari keuntungan, melainkan mensejahterakan anggotanya.

Jumlah Koperasi di Kabupaten Sidrap pada tahun 2018 sebanyak 368 unit, dimana jumlah koperasi unit desa(KUD) sebanyak 15 unit dan koperasi non KUD sebanyak 353 unit. Untuk lebih jelas lagi, data mengenai koperasi disajikan pada Tabel 7.4.

7.3. Dolog

Realisasi pengadaan dan penyaluran beras oleh Dolog Sub Wilayah III di Kabupaten Sidrap dapat dilihat pada Tabel 7.5. Pengadaan beras yang dilakukan Dolog pada tahun 2018 sebanyak 51.491,9 ton dengan total nilai sekitar Rp 413.5 milyar. Dibanding dengan tahun sebelumnya, pengadaan beras berkurang sebesar 28 persen dimana pengadaan beras pada tahun 2017 yaitu 71 673,55 ton.

much as 368 units, where the number of KUD as much as 15 units and the number of non-KUD cooperatives is 353 units . To more clearly, the data regarding the cooperative presented in Table 7.4.

7.3 Dolog

Realization of procurement and distribution of rice by Dolog Sub Region III in Sidrap can be seen in Table 7.5. Procurement of rice were conducted in 2018 Dolog each as much as 51.491,9 tonnes and with a total value of approximately IDR 413.5 billion. Compared with the previous year, an decrease of approximately 28 percent, when the distribution of rice in 2017 reached 71 673,55 tonnes.

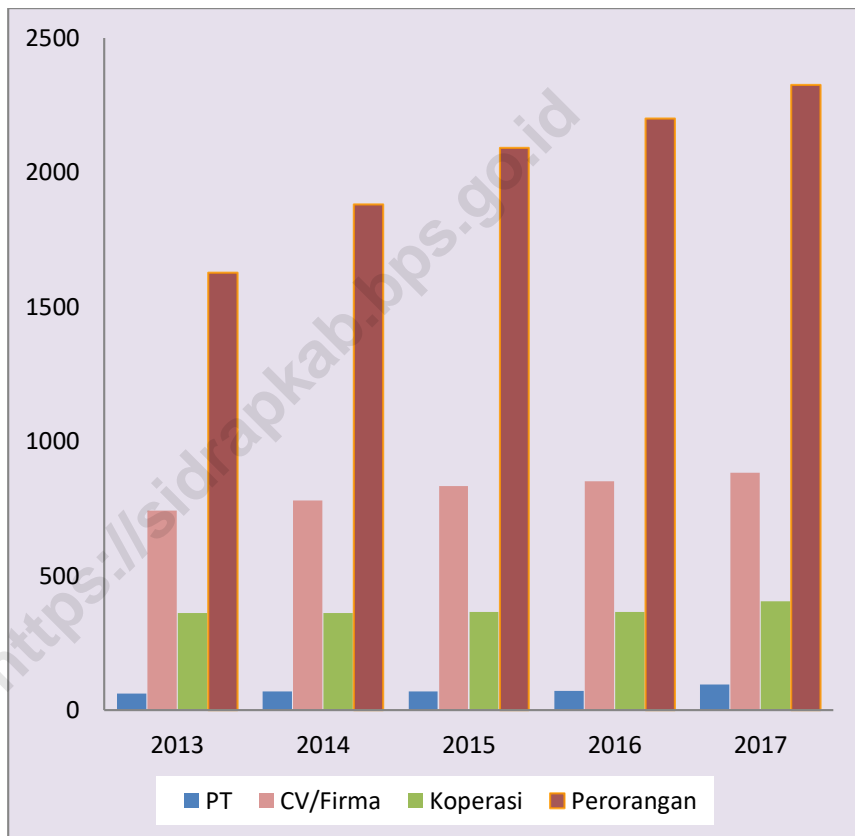
In line with the procurement of rice, rice distribution by Dolog decreased. In 2018 the distribution of rice by Dolog as much 51.491,9 tons, decrease approximately 28.3 percent, where the distribution of rice in 2017 reached 79 916,81 tons.

TRADE

Sejalan dengan pengadaan beras, penyaluran beras oleh Dolog menurun, pada tahun 2018 penyaluran beras oleh Dolog sebanyak 51 628,50 ton atau berkurang sekitar 28.3 persen, dimana penyaluran beras pada tahun 2017 mencapai 79 916,81 ton.

<https://sidrapkab.bps.go.id>

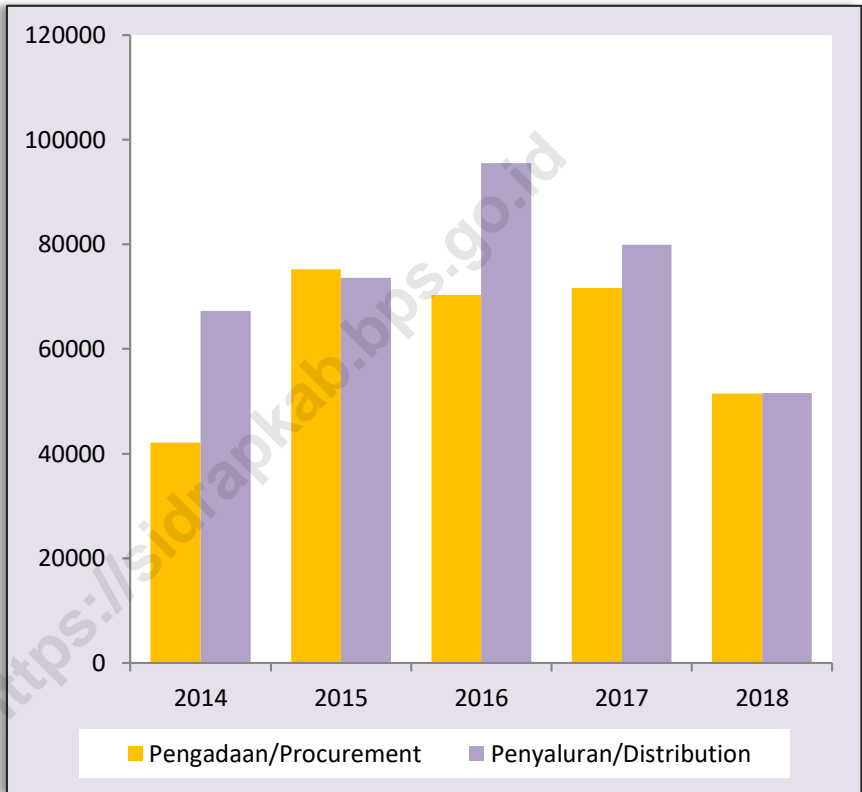
Gambar 7.1 Jumlah Perusahaan Menurut Bentuk Badan Hukum di Kabupaten Sidenreng Rappang, 2013–2017
Picture **Number of Establishments by Type of Business Entity in Sidenreng Rappang Regency, 2013–2017**



Sumber: Dinas Perindustrian dan Perdagangan Kabupaten Sidenreng Rappang

TRADE

Gambar 7.2 Realisasi Pengadaan dan Penyaluran Beras oleh Bulog Sub Wil III Sidarap (Ton) 2014-2018
Picture Realization of Procurement and Distribution Rice By Regional Board of Logistics Sidenreng Rappang (Ton) 2014-2018



Sumber: Dinas Perindustrian dan Perdagangan Kabupaten Sidenreng Rappang

Tabel 7.1 Jumlah Perusahaan Menurut Bentuk Badan Hukum di Kabupaten Sidenreng Rappang, 2013–2017
Number of Establishments by Type of Business Entity in Sidenreng Rappang Regency, 2013–2017

Tipe Badan Hukum <i>Type of Business Entity</i>	2013	2014	2015	2016	2017
(1)	(2)	(3)	(4)	(5)	(6)
Perseroan Terbatas	60	68	69	70	94
CV/Firma	742	779	832	851	883
Koperasi	360	360	365	366	403
Perorangan	1 626	1881	2 090	2 199	2 325
Lainnya	16	16	18	19	19
Jumlah/Total	2 804	3 104	3 374	3 505	3 724

Tabel 7.2 Jumlah Pedagang Menurut Kecamatan di Kabupaten Sidenreng Rappang, 2018
Table 7.2 Number of Merchants by Subdistrict in Sidenreng Rappang Regency, 2018

	Kecamatan Subdistrict	Pedagang Besar Wholesaler	Pedagang Menengah Medium Trader	Pedagang Kecil Small Trader
	(1)	(2)	(3)	(4)
1	Panca Lautang	-	5	4
2	Tellu Limpoe	-	4	16
3	Watang Pulu	1	17	36
4	Baranti	-	4	24
5	Panca Rijang	-	14	23
6	Kulo	-	2	4
7	Maritengngae	1	28	68
8	Watang Sidenreng	-	7	11
9	Pitu Riawa	-	2	13
10	Dua Pitue	-	6	17
11	Pitu Riase	-	2	8
	Sidenreng Rappang	2	91	224
	2017	-	59	118

Sumber/ Source : Dinas Perindustrian dan Perdagangan Kabupaten Sidenreng Rappang
 Industry and Trade Office of Sidenreng Rappang Regency

Tabel **7.3** **Jumlah Sarana Perdagangan Menurut Jenisnya di Kabupaten Sidenreng Rappang, 2013–2017**
Table **7.3** **Number of Trading Facilities by Type of Facility in Sidenreng Rappang Regency, 2013–2017**

Sarana Perdagangan Trading Facilities	2013	2014	2015	2016	2017
(1)	(3)	(4)	(5)	(6)	(5)
Pasar/Market	24	24	24	25	25
Toko/Store	523	607	607	654	662
Kios	726	744	744	749	1001
Warung	103	105	105	108	227
Jumlah/Total	1 278	1 376	1 480	1 536	1 915

Sumber/ Source : Dinas Perindustrian dan Perdagangan Kabupaten Sidenreng Rappang
 Industry and Trade Office of Sidenreng Rappang Regency

TRADE

Tabel 7.4 Jumlah Koperasi Menurut Jenis Koperasi dan Kecamatan di Kabupaten Sidenreng Rappang, 2018
Number of Cooperatives by Type of Cooperative and Subdistrict in Sidenreng Rappang Regency, 2018

	Kecamatan <i>Subdistrict</i>	KUD	KPR	KOPKAR	Lainnya <i>Other</i>	Jumlah <i>Total</i>
	(1)	(2)	(3)	(4)	(5)	(6)
1	Panca Lautang	1	3	-	12	16
2	Tellu Limpoe	1	2	-	23	26
3	Watang Pulu	1	4	-	35	40
4	Baranti	1	3	-	24	28
5	Panca Rijang	1	8	1	29	39
6	Kulo	1	1	-	2	4
7	Maritengngae	2	21	6	98	127
8	Watang Sidenreng	2	-	-	8	10
9	Pitu Riawa	2	-	-	15	17
10	Dua Pitue	2	5	1	24	32
11	Pitu Riase	1	-	-	28	29
Sidenreng Rappang		15	47	8	298	368

Sumber/ Source : Dinas Perindustrian dan Perdagangan Kabupaten Sidenreng Rappang
Industry and Trade Office of Sidenreng Rappang Regency

Tabel 7.5 Realisasi Pengadaan dan Penyaluran Gabah/Beras oleh Dolog Sub Wilayah III Kabupaten Sidenreng Rappang, 2014 - 2018
Table *Realization of Procurement and Distribution Paddy/ Rice by Regional Board of Logisticts Sidenreng Rappang, 2014-2018*

Tahun/ Year	Pengadaan/Procurement			Penyaluran Beras/ Distribution Rice	
	Gabah/ Paddy Volume Volume (Ton)	Beras/ Rice Volume Volume (Ton)	Nilai/Value (Rp.000)	Volume / Volume (Ton)	Nilai/Value (Rp.000)
(1)	(2)	(3)	(4)	(5)	(6)
2 0 1 4	72,80	42 140,24	278 125 551	67 282,13	421 920 826,93
2 0 1 5	-	75 249,07	593 986 482	73 631,38	425 971 517,95
2 0 1 6	252	70 352,78	514 747 058	95 507,45	671 897 086,52
2 0 1 7	0	71 673,55	523 216 915	79 916,81	583 388 121,300
2 0 1 8	0	51 491,90	413 479 957	51 628,50	422 797 901 170

Sumber/Source: Kantor Sub. Dolog Wilayah III Sidenreng Rappang
 Regional Board of Logisticts Sidenreng Rappang

<https://sidrapkab.bps.go.id>

PENDAPATAN REGIONAL

REGIONAL INCOME

BAB
CHAPTER

8

DISTRIBUSI PERSENTASE PDRB ATAS DASAR
HARGA BERLAKU MENURUT LAPANGAN USAHA 2018



PERTANIAN, KEHUTANAN,
DAN PERIKANAN



32,37



KONSTRUKSI



16



INDUSTRI PENGOLAHAN



13,64



PERDAGANGAN BESAR &
ECERAN; REPARASI MOBIL
& SEPEDA MOTOR



9,84



PERTAMBANGAN &
PENGGAJIAN



4,78

SUMBER : DIOLAH DARI BERBAGAI SUMBER

<https://sidrapkab.bps.go.id>

PENJELASAN TEKNIS

Penghitungan statistik neraca nasional mengikuti buku petunjuk yang diterbitkan oleh Perserikatan Bangsa Bangsa (PBB) dikenal sebagai Sistem Neraca Nasional (SNN). SNN adalah rekomendasi internasional tentang bagaimana menyusun ukuran aktivitas ekonomi yang sesuai dengan standar neraca baku yang didasarkan pada prinsip-prinsip ekonomi. Rekomendasi yang dimaksud dinyatakan dalam sekumpulan konsep, definisi, klasifikasi, dan aturan neraca yang disepakati secara internasional dalam mengukur indikator tertentu seperti Produk Domestik Bruto (PDB). Salah satu bentuk adaptasi pencatatan statistik nasional adalah melakukan perubahan tahun dasar PDB Indonesia dari tahun 2000 ke 2010. Perubahan tahun dasar PDB dilakukan seiring dengan mengadopsi rekomendasi PBB yang tertuang dalam Sistem Neraca Nasional 2008 (SNA 2008).

Produk Domestik Bruto pada tingkat nasional serta Produk Domestik Regional Bruto (PDRB) pada tingkat regional (provinsi) menggambarkan kemampuan suatu wilayah untuk menciptakan nilai tambah pada suatu waktu tertentu.

TECHNICAL NOTES

The method used to estimate national accounts statistics is based on the standard guidelines formed by United Nation known as System of National Accounts (SNA). SNA is the internationally agreed standard set of recommendations on how to compile measures of economic activity in accordance with strict accounting conventions based on economic principles. The recommendations are expressed in term of a set of concepts, definitions, classifications and accounting rules that comprise the internationally agreed standard for measuring indicators such as Gross Domestic Product (GDP). One of the improvement in the national statistical system is to rebase GDP form base year 2000 to 2010 in order to capture current economic condition. It is in line with the United Nations (UN) recommendation on 2008 SNA.

The basic measure of the value added arising from economic activity is known as Gross Domestic Product at the national level and Gross Regional Domestic Product (GRDP) at the regional level provinces/regencies/municipalities). To compile these statistics, two

REGIONAL INCOME

Untuk menyusun PDB maupun PDRB digunakan 2 pendekatan, yaitu lapangan usaha dan pengeluaran. Keduanya menyajikan komposisi data nilai tambah dirinci menurut sumber kegiatan ekonomi (lapangan usaha) dan menurut komponen penggunaannya. PDB maupun PDRB dari sisi lapangan usaha merupakan penjumlahan seluruh komponen nilai tambah bruto yang mampu diciptakan oleh sektor-sektor ekonomi atas berbagai aktivitas produksinya. Sedangkan dari sisi pengeluaran menjelaskan tentang penggunaan dari nilai tambah tersebut. PDB menurut lapangan usaha mengalami perubahan klasifikasi dari 9 lapangan usaha menjadi 17 lapangan usaha. PDB menurut lapangan usaha dirinci menurut total nilai tambah dari seluruh sektor ekonomi yang mencakup lapangan usaha Pertanian, Kehutanan, dan Perikanan; Pertambangan dan Penggalian; Industri Pengolahan; Pengadaan Listrik dan Gas; Pengadaan Air, Pengelolaan Sampah, Limbah dan Daur Ulang; Konstruksi; Perdagangan Besar dan Eceran, Reparasi Mobil dan Sepeda Motor; Transportasi dan Pergudangan; Penyediaan Akomodasi dan Makan Minum; Informasi dan Komunikasi; Jasa Keuangan dan Asuransi; Real Estat; Jasa Perusahaan; Administrasi Pemerintahan, Pertahanan

approaches have been used, i.e. "production approach" and "expenditure approach". The first approach is to measure value added produced by various kinds of economic activities, while the second approach is to measure final uses of the country's output. In other words, GDP/GRDP is the sum of total value added produced by all economic industries (activities) and the way of using it.

GDP by industry classification changes from 9 sectors to 17 industries. GDP by industry is classified by types of economic activities such as Agriculture, Forestry and Fishing; Mining and Quarrying; Manufacturing; Electricity and Gas; Water supply, Sewerage, Waste Management and Remediation Activities; Construction; Wholesale and Retail Trade; Repair of Motor Vehicles and Motorcycles; Transportation and Storage; Accommodation and Food Service Activities; Information and Communication; Financial and Insurance Activities; Real Estate Activities; Business Activities; Public Administration; Defence and Compulsory Social Security; Education; Human Health and Social Work Activities; and Other Services Activities.

dan Jaminan Sosial Wajib; Jasa Pendidikan; Jasa Kesehatan dan Kegiatan Sosial; dan Jasa lainnya.

PDB menurut pengeluaran mengalami perubahan klasifikasi dimana pengeluaran konsumsi Lembaga Non Profit yang Melayani Rumah Tangga (LNPR) yang sebelumnya termasuk bagian dari pengeluaran konsumsi rumah tangga menjadi komponen terpisah. Sehingga klasifikasi PDB menurut pengeluaran dirinci menjadi 7 komponen yaitu komponen pengeluaran konsumsi rumah tangga, pengeluaran konsumsi LNPR, pengeluaran konsumsi pemerintah, pembentukan modal tetap bruto, perubahan inventori, ekspor barang dan jasa, dan impor barang dan jasa.

Pengeluaran konsumsi rumah tangga mencakup berbagai pengeluaran konsumsi akhir rumah tangga atas barang dan jasa untuk memenuhi kebutuhan individu ataupun kelompok secara langsung. Pengeluaran rumah tangga di sini mencakup makanan dan minuman selain restoran; pakaian, alas kaki dan jasa perawatannya; perumahan dan perlengkapan rumah tangga; kesehatan dan pendidikan; transportasi dan komunikasi; restoran dan hotel serta lainnya.

GDP by expenditure classification changes where consumption expenditure Non-profit Institutions Serving Households (NPISH) previously included as part of household consumption expenditure is taken out into separate component. So that, GDP by type of expenditures is classified into: household consumption expenditure, NPISH consumption expenditure, government consumption expenditure, gross fixed capital formation, changes in inventories, exports of goods and services, and imports of goods and services.

Household consumption expenditures consist of expenditures incurred by households, which are used for both individual or collective needs. Household consumptions are classified into food and beverages other than restaurants; clothing, footwear, and related maintenance services; housing and household equipment; health and education; transport and communication; restaurants and hotels; and others.

REGIONAL INCOME

Pengeluaran Konsumsi Pemerintah terdiri dari Pengeluaran Konsumsi Individu dan Pengeluaran Konsumsi Kolektif. Barang dan jasa individu merupakan barang dan jasa privat, dimana ciri-ciri barang privat adalah a) Scarcity, yaitu ada kelangkaan/keterbatasan dalam jumlah; b) Excludable consumption, yaitu konsumsi suatu barang dapat dibatasi hanya pada mereka yang memenuhi persyaratan tertentu (biasanya harga); c) Rivalrous competition, yaitu konsumsi oleh satu konsumen akan mengurangi atau menghilangkan kesempatan pihak lain untuk melakukan hal serupa. Contoh barang dan jasa yang dihasilkan pemerintah dan tergolong sebagai barang dan jasa individu adalah jasa pelayanan kesehatan pemerintah di rumah sakit/puskesmas dan jasa pendidikan di sekolah/universitas negeri. Sedangkan barang dan jasa kolektif ekuivalen dengan barang publik yang memiliki ciri a) Non rivalry, yaitu penggunaan satu konsumen terhadap suatu barang tidak mengurangi kesempatan konsumen lain untuk juga mengkonsumsi barang tersebut; b) Non excludable, yaitu apabila suatu barang publik tersedia, maka tidak ada yang dapat menghalangi siapapun untuk memperoleh manfaat dari barang tersebut atau dengan kata lain setiap

Government consumption expenditure consists of Individual Consumption Expenditure and Collective Consumption Expenditure. Individual goods and services are private goods and services, which the characteristics of private goods is a) Scarcity, that there is a scarcity/limited in number; b) Excludable consumption, the consumption of goods can be limited only to those who meet certain requirements (usually the price); c) Rivalrous competition, ie consumption by the consumer will reduce or eliminate the chance of another party to do so. Examples of goods and services produced by government and classified as goods and services of individuals is the government health services in hospitals/health centers and education services in schools/universities. Collective goods and services equivalent to public goods characterized by a) Non-rivalry, namely the use of a consumer for an item does not reduce the chance of another consumer to also consume goods; b) Non-excludable, i.e. when a public good available, then nothing can hinder anyone to benefit from the goods or in other words everyone has access to the goods. Examples of goods and services produced by government and classified as collective goods and services is carried military defense services and the police's security. Gross Fixed Capital Formation (GFCF) includes procurement, manufacture, and

PENDAPATAN REGIONAL

orang memiliki akses ke barang tersebut. Contoh barang dan jasa yang dihasilkan pemerintah dan tergolong sebagai barang dan jasa kolektif adalah jasa pertahanan yang dilakukan TNI dan keamanan yang dilakukan kepolisian.

Pembentukan Modal Tetap Bruto (PMTB) mencakup pengadaan, pembuatan, dan pembelian barang modal. Barang modal dimaksud adalah barang-barang yang digunakan untuk proses produksi, tahan lama atau yang mempunyai umur pemakaian lebih dari satu tahun seperti bangunan, mesin-mesin dan alat angkutan. Termasuk pula di sini perbaikan besar (berat) yang sifatnya memperpanjang umur atau mengubah bentuk atau kapasitas barang modal tersebut. Pengeluaran barang modal untuk keperluan militer juga dicakup sebagai PMTB. Klasifikasi komponen PMTB dibagi menjadi 6 sub komponen yaitu Konstruksi; Mesin dan Peralatan; Kendaraan; Peralatan Lainnya; Cultivated Biological Resources (CBR) dan Produk Kekayaan Intelektual.

Ekspor barang dan jasa merupakan transaksi perdagangan barang dan jasa dari penduduk (residen) ke bukan penduduk (nonresiden). Impor barang dan jasa adalah transaksi perdagangan dari bukan penduduk ke penduduk. Ekspor atau impor barang terjadi pada

the purchase of capital goods. Capital goods are goods which are used for the production process, durable or have a service life of more than one year such as buildings, machinery, and transportation equipment. Including here: huge improvement that are to extend the life or changing the shape or the capacity of the capital goods. Capital expenditures for military purposes are also covered as GFCF. GFCF component are classified into six sub-components: Construction; Machinery and Equipment; vehicle; Other equipment; Cultivated Biological Resources (CBR) and Intellectual Property Product.

Exports of goods and services consist of transactions of goods and services from residents to non-residents. Imports of goods and services consist of transaction of goods and services from non-residents to residents. Exports and imports of goods occur when there are changes in ownership

REGIONAL INCOME

saat terjadi perubahan hak kepemilikan barang antara penduduk dengan bukan penduduk (dengan atau tanpa perpindahan fisik barang tersebut). Pada PDB dengan tahun dasar 2010, ekspor dan impor barang dirinci menjadi nonmigas dan migas.

Produk Domestik Bruto maupun agregat turunannya disajikan dalam 2 (dua) versi penilaian, yaitu atas dasar "harga berlaku" dan atas dasar "harga konstan". Disebut sebagai harga berlaku karena seluruh agregat dinilai dengan menggunakan harga pada tahun berjalan, sedangkan harga konstan penilaiannya didasarkan kepada harga satu tahun dasar tertentu, dalam publikasi ini digunakan harga tahun 2010.

Laju pertumbuhan Produk Domestik Bruto diperoleh dari perhitungan PDB atas dasar harga konstan. Diperoleh dengan cara mengurangi nilai PDB pada tahun ke-n terhadap nilai pada tahun ke n-1 (tahun sebelumnya), dibagi dengan nilai pada tahun ke n-1, dikalikan dengan 100 persen. Laju pertumbuhan menunjukkan perkembangan agregat pendapatan dari satu waktu tertentu terhadap waktu sebelumnya.

of goods between residents and non-residents (with or without physical movements of goods across frontiers). On the GDP at 2010 basic year, exports and imports of goods specified into non oil and gas and oil and gas.

GDP and its aggregations are presented in two forms: at current market prices and at constant base year market prices. In presenting current market prices, all aggregates are valued at current market prices, while base year constant market prices are shown by valuing all aggregates at fixed base year prices. Year of 2010 is used as the base year in this publication.

Growth rate of Gross Domestic Product is derived from GDP at constant market prices. It is obtained by subtracting the value of GDP year n with the value of GDP year n-1, divided by the value of GDP year n-1 then multiplied by 100 percent. The growth rate of GDP explains the income growth during the given period.

ULASAN

Perhitungan PDRB menggunakan dua macam harga yaitu harga berlaku dan harga konstan, PDRB Kabupaten sidrap meningkat setiap tahunnya (series tahun 2015 sampai dengan 2018), hal ini menggambarkan bahwa pertumbuhan perekonomian Kabupaten Sidenreng Rappang meningkat setiap tahunnya, ini bisa diketahui dengan melihat perhitungan PDRB menggunakan harga konstan yaitu terjadi kenaikan PDRB Kabupaten Sidenreng Rappang tahun 2018 sebesar 5,02 persen dan bila dilihat dari perhitungan harga berlaku terjadi kenaikan 7,9 persen dari tahun 2017.

Secara umum data pada tabel 8.1.3 menunjukkan bahwa pertanian berkontribusi dominan dalam peningkatan PDRB Kabupaten Sidenreng Rappang yaitu sekitar 32,4 persen, diikuti dengan konstruksi dan Industri pengolahan masing-masing sebesar 13,6 dan 9,8 persen.

DESCRIPTION

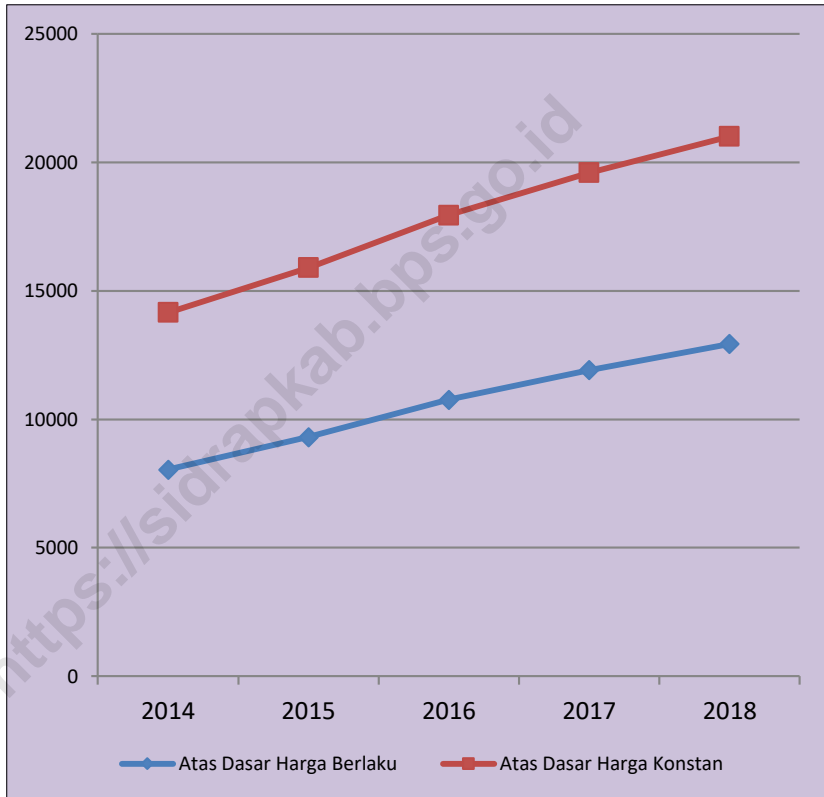
Calculation of GRDP presented in two forms: at current market prices and at constant base year market prices, GRDP of Sidrap increasing each year (from 2015 until 2018), this describes that the economic growth of sidrap increase each year. This case known from calculating Sidrap's GDP using constant base year market price, According to the calculation using current market price, GRDP of sidrap in 2018 increase about 5,02 percent dan according to the calculation using constant base year, GDP of sidrap increase about 7,9 percent compared to last year (2017).

Generally, tables 8.1.3 show that agriculture is the most contributing sector for the increasing of Sidrap's GDP, about 32,4 percent, and then followed by construction and manufacturing sector which contributed 13,6 and 9,8 percent

REGIONAL INCOME

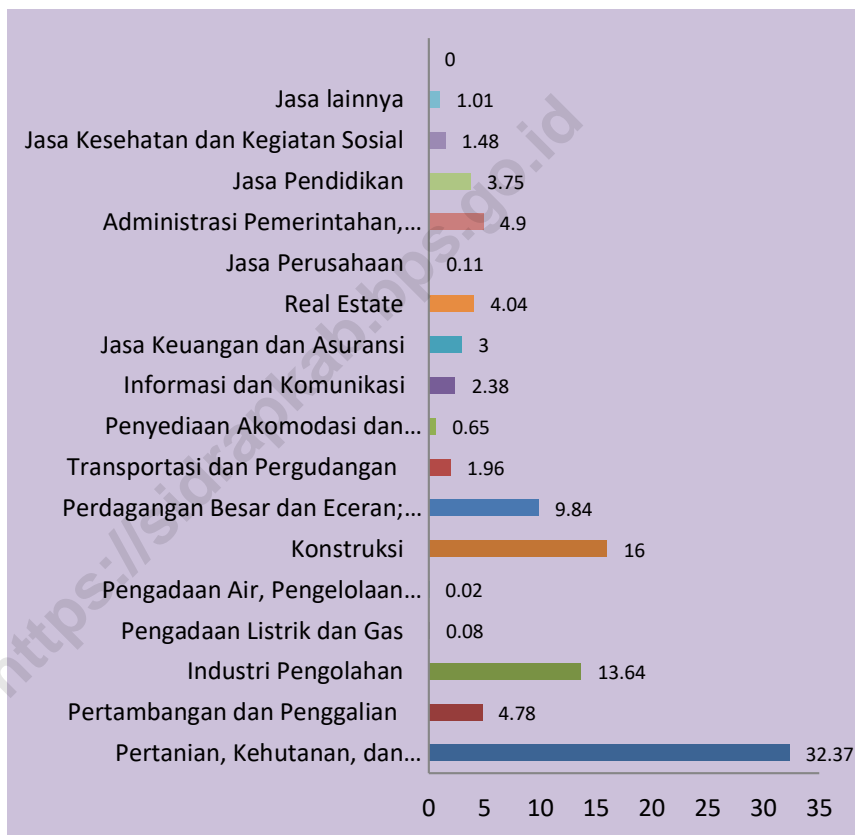
Gambar
Picture

8.1 **Produk Domestik Regional Bruto Atas Dasar Harga Berlaku dan Atas Dasar Harga Konstan Kabupaten Sidenreng Rappang (miliar rupiah), 2014–2018**
Gross Regional Domestic Product at Current Market Prices and Contant Market Prices in Sidenreng Rappang Regency (billion rupiahs), 2014–2018



Distribusi Persentase Produk Domestik Regional Bruto Atas Dasar Harga Berlaku Menurut Lapangan Usaha di Kabupaten Sidenreng Rappang (persen), 2018

Gambar 8.2 Percentage Distribution of Gross Regional Domestic Product at Current Market Prices by Industry in Sidenreng Rappang Regency (percent), 2018



Sumber: Diolah dari Hasil Sensus, Survei, dan Berbagai Sumber Lainnya
 Source: Based on Census, Surveys, and Other Sources

REGIONAL INCOME

Produk Domestik Regional Bruto Atas Dasar Harga Berlaku Menurut Lapangan Usaha di Kabupaten Sidenreng Rappang (miliar rupiah), 2015–2018

Tabel 8.1.1
Table

Gross Regional Domestic Product at Current Market Prices by Industry in Sidenreng Rappang Regency (billion rupiahs), 2015–2018

Lapangan Usaha <i>Industry</i>	2015	2016 ^x	2017 ^{xx}	2018 ^{xx}
(1)	(2)	(3)	(4)	(5)
Pertanian, Kehutanan, dan Perikanan	3102908.27	3741197.24	4110099.04	4187381.43
Pertambangan dan Penggalian	441341.56	521815.79	553051.82	618682.44
Industri Pengolahan	1342677.69	1545492.71	1698891.4	1764383.54
Pengadaan Listrik dan Gas	6498.62	7397.04	9087.81	9996.28
Pengadaan Air, Pengelolaan Sampah, Limbah dan Daur Ulang	1867.08	2037.39	2350.68	2585.66
Konstruksi	1322837.01	1545078.77	1775373.39	2070555.03
Perdagangan Besar dan Eceran; Reparasi Mobil dan Sepeda Motor	887813.04	993797.13	1109258.36	1272849.39
Transportasi dan Pergudangan	187931.75	206578.23	220596.41	253415.37
Penyediaan Akomodasi dan Makan Minum	54974.1	62086.9	70239.26	84387.73
Informasi dan Komunikasi	227607.21	247219.85	269788.6	308117.92
Jasa Keuangan dan Asuransi	275677.31	327488.38	357925.94	388101.36
Real Estate	387147.04	435208.51	478197.74	522488.99
Jasa Perusahaan	9347.58	11047.38	12256.22	14115.46
Administrasi Pemerintahan, Pertahanan dan Jaminan Sosial Wajib	512115.41	489608.12	539892.33	633720.83
Jasa Pendidikan	333392.38	383643.47	429191.97	484758.11
Jasa Kesehatan dan Kegiatan Sosial	129254.26	150618.04	166183.08	190877.53
Jasa lainnya	85902.44	100115.58	112494.71	130953.25
Produk Domestik Regional Bruto Gross Regional Domestic Bruto	9309292.76	10770430.52	11914878.78	12937370.32

Sumber: Diolah dari Hasil Sensus, Survei, dan Berbagai Sumber Lainnya

Source: Based on Census, Surveys, and Other Sources

Tabel 8.1.2
Table **8.1.2**
Produk Domestik Regional Bruto Atas Dasar Harga Konstan Menurut Lapangan Usaha di Kabupaten Sidenreng Rappang (miliar rupiah), 2015–2018
Gross Regional Domestic Product at 2010 Constant Market Prices by Industry in Sidenreng Rappang Regency (billion rupiahs), 2015–2018

Lapangan Usaha Industry	2015	2016**	2017**	2018**
(1)	(2)	(3)	(4)	(5)
Pertanian, Kehutanan, dan Perikanan	2208549.7	2477679.6	2653872.73	2646086.85
Pertambangan dan Penggalian	224759.31	252494.61	284460.12	310984.44
Industri Pengolahan	950188.14	1029006.62	1071245.95	1083044.05
Pengadaan Listrik dan Gas	7808.8	8784.09	9324.96	9972.13
Pengadaan Air, Pengelolaan Sampah, Limbah dan Daur Ulang	1575.98	1626.76	1779.92	1930.16
Konstruksi	895535.02	978307.46	1075062.07	1169185.62
Perdagangan Besar dan Eceran; Reparasi Mobil dan Sepeda Motor	701210.67	749860.49	808263.84	880263.29
Transportasi dan Pergudangan	126642.18	133807.6	141022.21	160517.21
Penyediaan Akomodasi dan Makan Minum	37512.62	39586.04	43169.32	51173.26
Informasi dan Komunikasi	203350.2	219076.31	235813.07	263525.57
Jasa Keuangan dan Asuransi	193038.85	225217.43	237555.41	246529.14
Real Estate	280550.89	294685.42	311593.6	329169.65
Jasa Perusahaan	6676.83	7224.84	7687.55	8541.35
Administrasi Pemerintahan, Pertahanan dan Jaminan Sosial Wajib	354903.25	327679.97	349701.65	402221.19
Jasa Pendidikan	253660.31	267737.48	281391.96	309242.51
Jasa Kesehatan dan Kegiatan Sosial	93701.05	103923.33	109031.89	120995.18
Jasa lainnya	61256.13	66089.44	72486.89	81645.62
Produk Domestik Regional Bruto Gross	6600919.92	7182787.48	7693463.15	8075027.24
Regional Domestic Bruto				

Sumber: Diolah dari Hasil Sensus, Survei, dan Berbagai Sumber Lainnya

REGIONAL INCOME

Source: Based on Census, Surveys, and Other Sources

Distribusi Persentase Produk Domestik Regional Bruto Atas Dasar Harga Berlaku Menurut Lapangan Usaha di Kabupaten Sidenreng Rappang (persen), 2015–2018
Percentage Distribution of Gross Regional Domestic Product at Current Market Prices by Industry in Sidenreng Rappang Regency (percent), 2015–2018

Lapangan Usaha Industry	2015	2016*	2017**	2018**
(1)	(2)	(3)	(4)	(5)
Pertanian, Kehutanan, dan Perikanan	33.33	34.74	34.46	32.37
Pertambangan dan Penggalian	4.74	4.84	4.63	4.78
Industri Pengolahan	14.42	14.35	14.21	13.64
Pengadaan Listrik dan Gas	0.07	0.07	0.08	0.08
Pengadaan Air, Pengelolaan Sampah, Limbah dan Daur Ulang	0.02	0.02	0.02	0.02
Konstruksi	14.21	14.35	14.8	16
Perdagangan Besar dan Eceran; Reparasi Mobil dan Sepeda Motor	9.54	9.23	9.51	9.84
Transportasi dan Pergudangan	2.02	1.92	1.85	1.96
Penyediaan Akomodasi dan Makan Minum	0.59	0.58	0.59	0.65
Informasi dan Komunikasi	2.44	2.3	2.26	2.38
Jasa Keuangan dan Asuransi	2.96	3.04	2.99	3
Real Estate	4.16	4.04	4.07	4.04
Jasa Perusahaan	0.1	0.1	0.1	0.11
Administrasi Pemerintahan, Pertahanan dan Jaminan Sosial Wajib	5.5	4.55	4.52	4.9
Jasa Pendidikan	3.58	3.56	3.59	3.75
Jasa Kesehatan dan Kegiatan Sosial	1.39	1.4	1.39	1.48
Jasa lainnya	0.92	0.93	0.94	1.01
Produk Domestik Regional Bruto GrossRegional Domestic Bruto	100.00	100.00	100.00	100.00

Sumber: Diolah dari Hasil Sensus, Survei, dan Berbagai Sumber Lainnya

Source: Based on Census, Surveys, and Other Sources

Tabel 8.1.4 **Laju Pertumbuhan Produk Domestik Regional Bruto Atas Dasar Harga Konstan 2010 Menurut Lapangan Usaha di Kabupaten Sidenreng Rappang (miliar rupiah), 2015–2018**
Table 8.1.4 **Growth Rate of Gross Regional Domestic Product at 2010 Constant Market Prices by Industry in Sidenreng Rappang Regency (billion rupiahs), 2015–2018**

Lapangan Usaha <i>Industry</i>	2015	2016*	2017**	2018**
(1)	(2)	(3)	(4)	(5)
Pertanian, Kehutanan, dan Perikanan	6.63	12.19	7.11	-0.04
Pertambangan dan Penggalian	9.62	12.34	12.66	9.32
Industri Pengolahan	9.59	8.3	4.1	1.1
Pengadaan Listrik dan Gas	-1.94	12.49	6.16	6.94
Pengadaan Air, Pengelolaan Sampah, Limbah dan Daur Ulang	0.33	3.22	9.41	8.44
Konstruksi	9.32	9.24	9.89	8.4
Perdagangan Besar dan Eceran; Reparasi Mobil dan Sepeda Motor	6.81	6.94	7.79	9.12
Transportasi dan Pergudangan	11.8	5.66	5.39	13.82
Penyediaan Akomodasi dan Makan Minum	7.07	5.53	9.05	18.49
Informasi dan Komunikasi	11.14	7.73	7.64	11.75
Jasa Keuangan dan Asuransi	9.31	16.67	5.48	3.78
Real Estate	7.72	5.04	5.74	5.64
Jasa Perusahaan	5.64	8.21	6.4	11.11
Administrasi Pemerintahan, Pertahanan dan Jaminan Sosial Wajib	9.13	-7.67	6.72	15.02
Jasa Pendidikan	6.11	5.55	5.1	9.9
Jasa Kesehatan dan Kegiatan Sosial	9.06	10.91	4.92	10.97
Jasa lainnya	7.55	7.89	9.68	12.64
Produk Domestik Regional Bruto <i>Gross Regional Domestic Bruto</i>	8.03	8.81	7.11	5.02

Sumber: Diolah dari Hasil Sensus, Survei, dan Berbagai Sumber Lainnya
 Source: Based on Census, Surveys, and Other Sources

REGIONAL INCOME

Tabel 8.1.5 **Produk Domestik Regional Bruto Menurut Jenis Pengeluaran Atas Dasar Harga Berlaku di Kabupaten Sidenreng Rappang (miliar rupiah), 2015–2018**
Implicit Price Index of Gross Regional Domestic Product by Industry in Sidenreng Rappang Regency (2010=100), 2015–2018

Jenis Pengeluaran <i>Type of Expenditure</i>	2015	2016	2017 ^{xx}	2018 ^{xx}
(1)	(2)	(3)	(4)	(5)
Pengeluaran Konsumsi Rumah Tangga	5 410,32	6 110,19	6 712,48	7 320,17
Pengeluaran Konsumsi LNPRT	134,05	154,07	170,48	199,51
Pengeluaran Konsumsi Pemerintah	984,92	1 041,12	1 110,64	1 295,29
Pembentukan Modal Tetap Bruto	3 492,44	4 023,36	4 530,14	4 954,78
Perubah Inventori	139,14	134,68	129,98	78,47
Ekspor Barang dan Jasa	2 633,8	3 307,04	3 772,88	3 964,32
Import Barang dan Jasa	3 485,38	4 028,49	4 511,73	4 875,19
Diskrepansi Statistik	-	-	-	-
Produk Domestik Regional Bruto/ Gross Regional Domestic Bruto	9 309,29	10 741,96	11 914,88	12 937,37

Sumber: Diolah dari Hasil Sensus, Survei, dan Berbagai Sumber Lainnya
Source: Based on Census, Surveys, and Other Sources

**Laju Implisit Produk Domestik Regional Bruto Menurut
Lapangan Usaha di Kabupaten Sidenreng Rappang,
2015–2018**

Tabel 8.1.6
Table *Implicit Growth Rate of Gross Regional Domestic Product by
Industry in Sidenreng Rappang Regency, 2015–2018*

Lapangan Usaha Industry	2015	2016^x	2017^{xx}	2018^{xx}
(1)	(2)	(3)	(4)	(5)
Pengeluaran Konsumsi Rumah Tangga	4 017,92	4 296,95	4 571,84	4 788,86
Pengeluaran Konsumsi LNPRT	100,74	105,47	112,89	125,70
Pengeluaran Konsumsi Pemerintah	690,65	680,37	699,62	755,33
Pembentukan Modal Tetap Bruto	2 482,43	2 687,6	2 938,46	3 080,53
Perubah Inventori	115,42	89,85	95,3	47,89
Ekspor Barang dan Jasa	1 657,5	1 975,21	2 114,22	2 209,21
Import Barang dan Jasa	2 463,14	2 655,67	2 843,5	2 932,49
Diskrepansi Statistik	-	-	-	-
Produk Domestik Regional Bruto Gross Regional Domestic Bruto	6 600,92	7 179,78	7 688,83	8 075,03

Sumber: Diolah dari Hasil Sensus, Survei, dan Berbagai Sumber Lainnya

Source: Based on Census, Surveys, and Other Sources

REGIONAL INCOME

<https://sidrapkab.bps.go.id>

RATA-RATA
LAMA MENGINAP

4,14 hari Tamu Asing

1,63 hari Tamu Domestik

JUMLAH PENGINAPAN

1 hotel bintang

13 penginapan lain

KEADAAN
PARIWISATA
SIDRAP
2018

TINGKAT
PENGHUNIAN
KAMAR

65,58 % (Hotel Bintang)

39,48 % (Hotel Bukan Bintang)

JUMLAH
PENGUNJUNG
OBJEK WISATA

482.285
kunjungan

<https://sidrapkab.bps.go.id>

PENJELASAN TEKNIS

1. **Wisatawan mancanegara** (wisman) ialah setiap pengunjung yang mengunjungi suatu negara di luar tempat tinggalnya, didorong oleh satu atau beberapa keperluan tanpa bermaksud memperoleh penghasilan di tempat yang dikunjungi dan lamanya kunjungan tersebut tidak lebih dari satu tahun (12 bulan) misalnya dengan kapal laut.
2. **Rata-rata lama tinggal** adalah rata-rata waktu tinggal wisatawan mancanegara di Indonesia untuk satu kali kunjungan.
3. Usaha penyediaan akomodasi adalah usaha yang menyediakan pelayanan penginapan yang dapat dilengkapi dengan pelayanan pariwisata lainnya. Usaha penyediaan akomodasi dapat berupa hotel, vila, pondok wisata, bumi perkemahan, persinggahan karavan, dan akomodasi lainnya yang digunakan untuk tujuan pariwisata.

TECHNICAL NOTES

1. *An **International Visitor** is any person visiting a country other than his usual place of residence for any reason other than for earning income in the country visited, and the length of stay is no more than one year (12 months).*
2. ***Average length of stay** is the average stay duration of foreign visitor in Indonesia for one trip.*
3. *The business of providing accommodation is a business that provides specialty services that can be equipped with other tourism services. It includes hotel, villa, cottage, camping, caravan stop, and other accommodation that are used for tourism purposes.*

4. **Hotel** adalah penyediaan akomodasi secara harian berupa kamar-kamar di dalam satu bangunan yang dapat dilengkapi dengan jasa pelayanan makan dan minum, kegiatan hiburan dan atau fasilitas lainnya. Hotel terdiri dari hotel berbintang dan hotel non-bintang.
 5. **Hotel bintang** adalah usaha penyediaan jasa pelayanan penginapan, makan minum serta jasa lainnya bagi umum dengan menggunakan sebagian atau seluruh bangunan. Usaha ini dikelola secara komersial serta memenuhi ketentuan persyaratan sebagai hotel bintang (termasuk berlian) yang ditetapkan dalam surat keputusan instansi yang membinanya. Misalnya hotel bintang lima, hotel bintang empat dan seterusnya.
 6. **Tingkat penghunian kamar hotel** adalah persentase banyaknya malam kamar yang dihuni
4. **Hotel** is a daily supply of accommodation rooms within a building which can be equipped with eating and drinking services, entertainment activities and/or other facilities. Hotel consists of a classified hotel and a non-classified hotel.
 5. **A star hotel** is the business of providing an accommodation, eating and drinking as well as other services for the public by using a building or a part of a building. It is managed commercially and meets specified requirements as a star hotel (including diamonds) set forth in the decree of fostering agency. For example, five star hotel, four star hotel, and so on.
 6. **Room occupancy rate** is the number of room-nights occupied divided by the number of room-

terhadap banyaknya malam kamar yang tersedia.

nights available, multiplied by 100 percent.

7. **Rata-rata lamanya tamu menginap** adalah banyaknya malam tempat tidur yang terpakai (malam tamu) dengan banyaknya tamu yang menginap di hotel atau akomodasi lainnya.

7. ***Average length of stay*** is the number of bed-nights used (guest night) divided by the number of guests coming to spend the night at the accommodation.

<https://sidrapkab.bps.go.id>

ULASAN	DESCRIPTION
<p>8.1 Hotel</p> <p>Perkembangan fasilitas akomodasi hotel dalam satu wilayah, secara tidak langsung akan ikut menggairahkan dan menunjang aktivitas ekonomi secara luas. Ketersediaan fasilitas akomodasi hotel yang semakin memadai, akan mendorong aktivitas sektor perdagangan, sektor angkutan, kepariwisataan serta berbagai sektor ekonomi yang lain. Akomodasi merupakan suatu usaha yang menggunakan suatu bangunan atau sebagian bangunan yang disediakan secara khusus, dan setiap orang dapat menginap, makan serta memperoleh pelayanan dan fasilitas lainnya dengan pembayaran. Kabupaten Sidereng Rappang memiliki 1 hotel berbintang dan memiliki 13 akomodasi lainnya pada tahun 2018.</p> <p>Tingkat penghunian kamar hotel/akomodasi lainnya adalah persentase banyaknya malam kamar yang dihuni terhadap banyaknya</p>	<p>8.1 Hotel</p> <p><i>The development of hotel accommodation facilities in a region, will indirectly participate stimulating and supporting economic activity broadly. The availability of hotel accommodation facilities are increasingly inadequate, will encourage the activity of the trade sector, transport sector, tourism and various other economic sectors. Accomodation is an establishment using a building or a part of a building, prepared commercially for any person to stay, eat and obtain service as well as other facilities. Sidenreng Rappang Regency has 1 hotel and 13 others accommodation in 2018.</i></p>
<p>Tingkat penghunian kamar hotel/akomodasi lainnya adalah persentase banyaknya malam kamar yang dihuni terhadap banyaknya</p>	<p><i>Room occupancy rate is the number of room-nights occupied divided by the number of room-</i></p>

malam kamar yang tersedia dikalikan 100 persen. Tingkat hunian kamar hotel/akomodasi lainnya untuk hotel bintang pada tahun 2018 tertinggi pada bulan Juli (164,95%) dan terendah pada bulan November (34,52%).

Rata-rata lamanya tamu menginap adalah hasil bagi antara banyaknya malam tempat tidur yang terpakai dengan banyaknya tamu yang menginap di hotel dan akomodasi lainnya. Rata-rata lama tamu menginap pada tahun 2018 di kabupaten Sidenreng Rappang adalah 1,63 malam bagi tamu domestik dan 4,14 malam bagi tamu asing.

8.2 Pariwisata

Wisatawan mancanegara adalah setiap pengunjung yang mengunjungi suatu negara di luar tempat tinggalnya, didorong oleh satu atau beberapa keperluan tanpa bermaksud memperoleh penghasilan di tempat yang dikunjungi dan lamanya kunjungan tersebut tidak lebih dari satu tahun (12 bulan). Wisatawan (turis) secara umum yaitu setiap pengunjung

nights available, multiplied by 100 percent.

Hotel/others accommodation room occupancy rate for star hotel in 2018 highest in July (164.95%) and lowest in November (34,52%).

Average length of stay is the number of bed-nights used divided by the number of guests staying at the accommodation. The average length of stay in 2018 living in the Sidenreng Rappang Regency is 1.68 nights for domestic visitors and 4,14 nights for foreign visitors

8.2 Tourist

A foreign visitor is any person visiting a country other than his usual place of residence for any residence for any reason other than for earning income in the country visited, and the length of stay is no more than one year (12 months). Tourist is any visitor staying for at least 24 hours, but not more than

yang tinggal paling sedikit 24 jam, akan tetapi tidak lebih dari satu tahun di tempat yang dikunjungi, dengan maksud antara lain: berlibur, rekreasi, olahraga, bisnis, menghadiri pertemuan, studi, dan kunjungan dengan alasan kesehatan.

Kabupaten Sidenreng Rappang mempunyai 11 objek wisata, yang terdiri dari 8 objek wisata alam dan 3 objek wisata sejarah, Taman Wisata Bila Riase merupakan objek wisata yang paling banyak dikunjungi pada tahun 2018.

one year, in the country visited, with the intention of visiting, and for any purpose: pleasure, recreation, sports, business, visiting friends and relatives, missions, attending meetings, conferences, visit for health reasons and study.

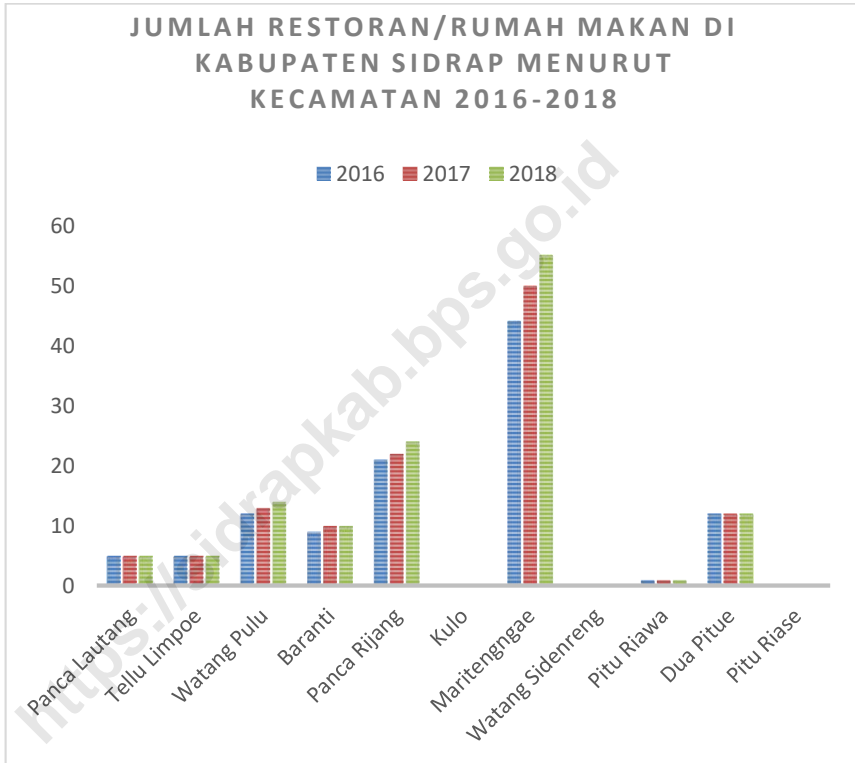
Sidenreng Rappang Regency has ten tourists attraction, which consist of 8 natural tourism and 3 historical tourism, Bila Riase Tourist Park is the place which has the most highest number of visitors in 2018.

Gambar 9.1 **Persentase Tingkat Penghunian Kamar Hotel dan Akomodasi Lainnya Menurut Jenis Hotel dan Bulan di Kabupaten Sidenreng Rappang, 2018**
Picture **Room Occupancy Rate of Hotels and Other Accommodations by Type of Accommodation and Month in Sidenreng Rappang Regency, 2018**



Sumber: Survei Perusahaan/Usaha Jasa Akomodasi

Gambar 9.2 Jumlah Restoran/Rumah Makan Menurut Kecamatan di Kabupaten Sidenreng Rappang, 2016-2018
Picture Number of Restaurant by Subdistrict in Sidenreng Rappang Regency, 2016-2018



Sumber: Survei Perusahaan/Usaha Jasa Akomodasi

9.1 HOTEL

Tabel 9.1.1 Jumlah Hotel dan Akomodasi Lainnya Menurut Klasifikasi di Kabupaten Sidenreng Rappang, 2014–2018
Table 9.1.1 *Number of Hotel and Other Accomodations by Classification in Sidenreng Rappang Regency, 2014–2018*

Tahun Year	Hotel/Hotels					Akomodasi Lainnya Other Accomodation
	Bintang 1 1 Star	Bintang 2 2 Star	Bintang 3 3 Star	Bintang 4 4 Star	Bintang 5 5 Star	
(1)	(2)	(3)	(4)	(5)	(6)	(7)
2014	1	-	-	-	-	11
2015	1	-	-	-	-	11
2016	1	-	-	-	-	11
2017	1	-	-	-	-	13
2018	1	-	-	-	-	13

Sumber/Source Survei Perusahaan/Usaha Jasa Akomodasi
Accommodation Services Establishment Survey

Tabel 9.1.2 Rata-rata Lama Penghunian Kamar Hotel dan Akomodasi Lainnya di Kabupaten Sidenreng Rappang, 2018
Table 9.1.2 Average Length in Sidenreng Rappang Regency (day), 2018

Bulan Month	Tamu Asing Foreign Visitor	Tamu Domestik Domestic Visitor
(1)	(2)	(3)
Januari/January	1.67	1.3
Februari/February	21.47	2.37
Maret/March	1	1.95
April/April	1.50	1.47
Mei/May	1	1.82
Juni/June	0	1.67
Juli/July	16	2.26
Agustus/August	0	1.41
September/September	0	1.39
Oktober/October	2.56	1.27
November/November	1	1.38
Desember/December	3.44	1.21
2017	4.14	1.63

Sumber/Source: Survei Perusahaan/Usaha Jasa Akomodasi
 Accommodation Services Establishment Survey

Tabel
Table 9.1.3

Tingkat Penghunian Kamar Hotel dan Akomodasi Lainnya Menurut Jenis Hotel dan Bulan di Kabupaten Sidenreng Rappang, 2018
Room Occupancy Rate of Hotels and Other Accommodations by Type of Accommodation and Month in Sidenreng Rappang Regency, 2018

Bulan <i>Month</i>	Hotel Bintang Star Hotel	Hotel Nonbintang Nonstar Hotel
(1)		(2)
Januari/ <i>January</i>	58.71	26.97
Februari/ <i>February</i>	98.49	46.81
Maret/ <i>March</i>	96.56	39.02
April/ <i>April</i>	55.27	44.18
Mei/ <i>May</i>	88.49	31.33
Juni/ <i>June</i>	55.69	28.39
Juli/ <i>July</i>	164.95	47.53
Agustus/ <i>August</i>	37.63	43.45
September/ <i>September</i>	21.39	43.25
Oktober/ <i>October</i>	38.6	36.88
November/ <i>November</i>	34.52	42.08
Desember/ <i>December</i>	36.67	43.82
TPK 2018	65.58	39.48
2017	-	28.36

Sumber/Source Survei Perusahaan/Usaha Jasa Akomodasi
Accommodation Services Establishment Survey

9.2 PARIWISATA/TOURISM

Tabel
Table 9.2.1

**Jumlah Restoran/Rumah Makan Menurut Kecamatan
Kabupaten Sidenreng Rappang, 2015-2018**
**Number of Restaurant by Subdistrict in Sidenreng
Rappang Regency, 2015-2018**

	Kecamatan Subdistrict	2015	2016	2017	2018
	(1)		(3)	(4)	(5)
1	Panca Lautang	5	5	5	5
2	Tellu Limpoe	5	5	5	5
3	Watang Pulu	11	12	13	14
4	Baranti	9	9	10	10
5	Panca Rijang	21	21	22	24
6	Kulo	0	0	0	0
7	Maritengngae	42	44	50	55
8	Watang Sidenreng	0	0	0	0
9	Pitu Riawa	1	1	1	1
10	Dua Pitue	12	12	12	12
11	Pitu Riase	0	0	0	0
	Sidenreng Rappang	106	109	118	126

Sumber/ Source : Dinas Perindustrian dan Perdagangan Kabupaten Sidenreng Rappang
Industry and Trade Office of Sidenreng Rappang Regency

Tabel
Table 9.2.2

Taman Wisata dan Jumlah pengunjung di Kabupaten Sidenreng Rappang 2018
Number of tourism object and visitor by Subdistrict in Sidenreng Rappang Regency 2018

	Nama Objek Wisata	Jenis Objek Wisata	Jumlah Pengunjung (Orang per tahun)	Luas Kawasan (Ha)	Volume Limbah Padat (M3/hari)
(1)	(2)	(3)	(4)	(5)	(6)
1	Taman Rekreasi Datae	Wisata Alam	105	2,25	0.008
2	Taman Wisata Maddenra	Wisata Alam	360	25	0.042
3	Bungngae Tjitta	Wisata Alam	110.631	0,056	0,057
4	Permandian air Panas Massepe	Wisata Alam		-	-
5	Gua Parinding	Wisata Alam	314	40	0,029
6	Taman Wisata Billa Riase	Wisata Alam	175.061	7	0,309
7	Permandian Usaha Herza	Wisata Alam		0,012	
8	Munumen Ganggawa	Wisata Sejarah	195.372	1	0,242
9	Monumen Bambu Runcing	Wisata Sejarah		0,028	
10	Monumen Andi Cammi	Wisata Sejarah	142	7	0,016
11	Trans Park Lawawoi	Wisata Alam	300	1.5	0,139

Sumber/ Source : Dinas Kepemudaan, Olahraga, dan Pariwisata Sidenreng Rappang
Youth, Sports and Tourism Regency of Sidenreng Rappang

<https://sidrapkab.bps.go.id>

PANJANG JALAN 1290,04^{km}

RUSAK	600,87KM	BAIK
SEDANG	240,16 KM	449,01KM



JUMLAH KENDARAAN 83 915

MOBIL PENUMPANG	957	TRUK	1621
MOTOR	81283	BUS	54



KONDISI SARANA & PRASARANA TRANSPORTASI
KABUPATEN SIDENRENG RAPPANG 2018

PENJELASAN TEKNIS

Kendaraan bermotor adalah setiap kendaraan yang digerakkan oleh peralatan teknik yang ada pada kendaraan tersebut, biasanya digunakan untuk angkutan orang atau barang di atas jalan raya selain kendaraan yang berjalan di atas rel. Kendaraan bermotor yang dicatat adalah semua jenis kendaraan kecuali kendaraan bermotor TNI/Polri dan Korps Diplomatik.

Mobil penumpang adalah setiap kendaraan bermotor yang dilengkapi dengan tempat duduk untuk sebanyak-banyaknya delapan orang, tidak termasuk tempat duduk untuk pengemudi, baik dilengkapi atau tidak dilengkapi bagasi.

Mobil bis adalah setiap kendaraan bermotor yang dilengkapi dengan tempat duduk untuk lebih dari delapan orang, tidak termasuk tempat duduk untuk pengemudi, baik dilengkapi atau tidak dilengkapi bagasi.

Mobil truk adalah setiap kendaraan bermotor yang digunakan untuk angkutan barang, selain mobil

TECHNICAL NOTES

Motor vehicles are any kind of vehicles motorized by machine set up in those vehicles, they are usually used for transporting peoples or goods on roads except vehicles moving along a railway line. The data cover all kinds of motor vehicles except those belong to Indonesia Army Force Indonesian State Police and Diplomatic Corps.

Passenger cars are any motor vehicles with no more than eight seats, excluding seat for driver, it can be with or without hoot.

Buses are large passenger cars having seats for more than eight passengers, excluding seat for driver, it can be with or without hoot.

Trucks are any motor vehicles used to transport goods excluding passenger cars, buses, and motorcycles.

TRANSPORTATION AND COMMUNICATION

penumpang, mobil bis dan kendaraan bermotor roda dua.

<https://sidrapkab.bps.go.id>

ULASAN**10.1. Transportasi**

Jalan merupakan prasarana yang dilalui angkutan darat dimana sangat memegang peranan penting dalam memperlancar hubungan kegiatan perekonomian baik antara satu kota dengan kota lain, ataupun antara kota dengan desa serta antara desa dengan desa lainnya.

Pada tahun 2018, untuk panjang jalan Kabupaten Sidenreng Rappang, terdapat 34,81 persen dalam kondisi baik, 18,62 persen dalam kondisi sedang, dan 46,57 persen dalam kondisi rusak

Jumlah kendaraan bermotor di kabupaten Sidrap tahun 2018 sebanyak 83.915 unit, yang terdiri dari mobil penumpang sebanyak 957 unit, mobil beban sebanyak 1.621 unit, 54 unit mobil bus, sepeda motor sebanyak 81.283 unit.

10.1 Transportation

Roads are Impassable road transport infrastructure in which the very important role in economic activity either smooth relationship between one city to another city, or between town and village and between villages with other villages.

In 2018, on the long road of Sidenreng Rappang, there were 34,81 percent in good condition, 18,62 percent moderat conditions and 46,57 percent in damaged conditions

The numbers of motor vehicles in Sidrap regency in 2018 were about 83.915 units, itconsisted of 957 units passenger vehicles, 1.621 units trucks, 54 units bus and 81.283 units special vehicles.

10.2. Kantor Post

Pembangunan sektor Pos dan Giro diarahkan untuk memperlancar pelayanan arus informasi ke seluruh penjuru tanah air. Kantor pos adalah pemberi layanan pengiriman barang, uang dan sebagainya dari suatu tempat ke tempat yang lain. Pengguna pelayanan biasanya diharuskan menempelkan perangko yang cukup pada sampul surat, kartu pos, pos wesel, warkat pos, paket dan sebagainya.

Jumlah fasilitas pelayanan pos yang dibangun di Kabupaten Sidrap sebanyak 5 unit yaitu: 2 unit Kantor Pos (Pangkajene) Maritenggae, 1 unit Kantor Pos Amparita (Tellulimpoe), 1 unit Kantor Pos Rappang (Panca Rijang) dan 1 unit Kantor Pos Tanru Tedong (Duapitue).

10.2. Post Office

Post Office is an establishment dealing with the delivery of goods, letters, money, etc from one place to another place. Service users usually put postage stamps on the envelope and postcard or are charged with amount of money in obtaining services such as money order, aerogramme, package post.

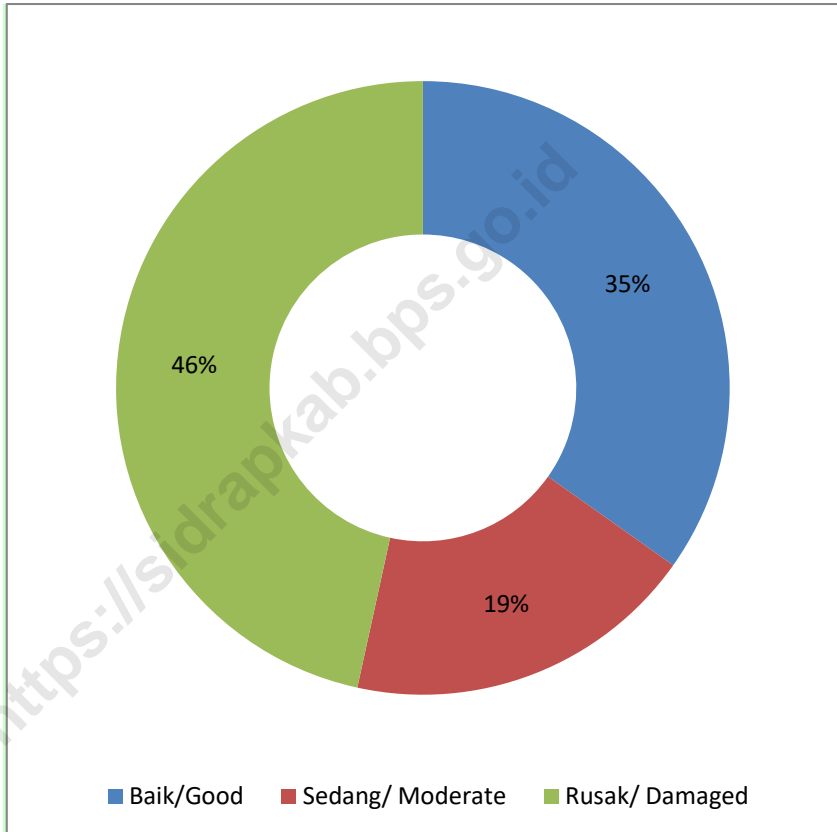
. Number of post offices developed by Government in Sidrap Regency consists of 5 units: 2 units Pangkajene Post Office (Maritengngae), 1 unit, Amparita Post Office, 1 unit Rappang Post Office (Panca Rijang) and 1 unit Tanru Tedong Post Office (Dua Pitue).

Gambar
Picture

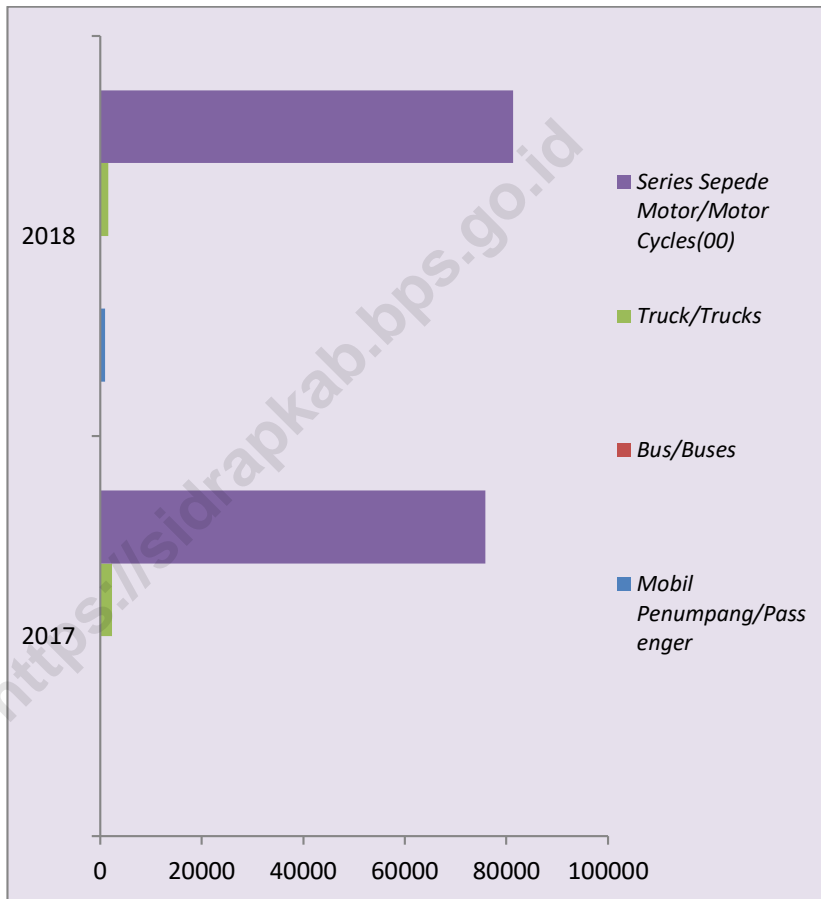
10.1

Panjang Jalan Menurut Kondisi Jalan di Kabupaten Sidenreng Rappang (km), 2018

Length of Roads by Subdistrict and Road Condition in Sidenreng Rappang Regency (km), 2018



Gambar 10.2 **Jumlah Kendaraan Bermotor Menurut Jenis di Kabupaten Sidenreng Rappang, 2018**
Picture 10.2 **Number of Motor Vehicles by Type of Vehicle in Sidenreng Rappang Regency, 2018**



10.1 TRANSPORTASI/TRANSPORTATION

Tabel 10.1.1 Panjang Jalan Menurut Kecamatan dan Pemerintahan yang Berwenang Mengelolanya di Kabupaten Sidenreng Rappang (km), 2018
Table *Length of Roads by Subdistrict and Level of Government Authority in Sidenreng Rappang Regency (km), 2018*

Kecamatan <i>Subdistrict</i>	Pemerintahan yang Berwenang Mengelola <i>Level of Government Authority</i>			
	Negara <i>State</i>	Provinsi <i>Province</i>	Kabupaten/Kota <i>Regency/City</i>	Jumlah <i>Total</i>
(1)	(2)	(3)	(4)	(5)
1 Panca Lautang	-	-	128,52	128,52
2 Tellu Limpoe	-	-	83,20	83,20
3 Watang Pulu	-	-	146,42	146,42
4 Baranti	-	-	64,25	64,25
5 Panca Rijang	-	-	74,02	74,02
6 Kulo	-	-	82,44	82,44
7 Maritengngae	-	-	132,03	132,03
8 Watang Sidenreng	-	-	98,34	98,34
9 Pitu Riawa	-	-	145,54	145,54
10 Dua Pitue	-	-	118,98	118,98
11 Pitu Riase	-	-	216,30	216,30
Jumlah/Total	-	-	1 290, 04	1 290, 04

Sumber/Source: Dinas Pekerjaan Umum, Penataan Ruang dan Perhubungan Kabupaten Sidenreng Rappang
Binamarga Service of Sidenreng Rappang Regency

Tabel 10.1.2 Panjang Jalan Menurut Kecamatan dan Jenis Permukaan Jalan di Kabupaten Sidenreng Rappang (km), 2018
Table Length of Roads by Subdistrict and Type of Road Surface in Sidenreng Rappang Regency (km), 2018

Kecamatan Subdistrict	Jenis Permukaan Jalan/Type of Road Surface				Jumlah Total
	Aspal Pavement	Beton Not Paved	Lainnya Other		
(1)	(2)	(3)	(4)	(5)	
1 Panca Lautang	27,93	94,24	6,34		128,52
2 Tellu Limpoe	30,22	42,43	10,75		83,20
3 Watang Pulu	61,42	68,27	16,73		146,42
4 Baranti	28,83	29,40	6,02		64,25
5 Panca Rijang	49,47	18,40	6,15		74,02
6 Kulo	14,30	45,79	22,35		82,44
7 Maritenggae	65,24	47,96	18,83		132,03
8 Watang Sidenreng	17,79	55,52	25,03		98,34
9 Pitu Riawa	42,41	82,60	20,53		145,54
10 Dua Pitue	24,04	57,11	37,83		118,98
11 Pitu Riase	28,98	171,19	16,13		216,30
Jumlah/Total	390,63	712,72	186,69		1290,04

Sumber/Source: Dinas Pekerjaan Umum, Penataan Ruang dan Perhubungan Kabupaten Sidenreng Rappang
 Binamarga Service of Sidenreng Rappang Regency

Tabel 10.1.3 **Panjang Jalan Menurut Kecamatan dan Kondisi Jalan di Kabupaten Sidenreng Rappang (km), 2018**
Table 10.1.3 **Length of Roads by Subdistrict and Road Condition in Sidenreng Rappang Regency (km), 2018**

	Kecamatan <i>Subdistrict</i>	Kondisi Jalan/ <i>Road Condition</i>		
		Baik <i>Good</i>	Sedang <i>Moderate</i>	Rusak <i>Damaged</i>
	(1)	(2)	(3)	(4)
1	Panca Lautang	26,960	18,065	83,495
2	Tellu Limpoe	27,850	20,310	35,040
3	Watang Pulu	60,702	30,392	55,326
4	Baranti	24,582	13,705	25,963
5	Panca Rijang	33,638	20,402	19,980
6	Kulo	32,375	23,505	26,560
7	Maritengngae	52,940	24,250	54,840
8	Watang Sidenreng	37,533	14,185	46,622
9	Pitu Riawa	56,295	29,455	59,790
10	Dua Pitue	59,165	15,175	44,640
11	Pitu Riase	36,965	30,720	148,615
	Jumlah/Total	449,005	240,164	600,871
	2017	410, 816	249,320	629,904

Sumber/Source: Dinas Pekerjaan Umum, Penataan Ruang dan Perhubungan Kabupaten Sidenreng Rappang
 Binamarga Service of Sidenreng Rappang Regency

TRANSPORTATION AND COMMUNICATION

Tabel 10.1.4 **Jumlah Kendaraan Bermotor Menurut Kecamatan dan Jenis Kendaraan di Kabupaten Sidenreng Rappang, 2018**
Table 10.1.4 **Number of Motor Vehicles by Subdistrict and Type of Vehicle in Sidenreng Rappang Regency, 2018**

	Kecamatan Subdistrict	Jenis Kendaraan/Type of Vehicle			
		Mobil Penumpang Passenger Cars	Bus Buses	Truk Trucks	Sepeda Motor Motorcycles
	(1)	(2)	(3)	(4)	(5)
1	Panca Lautang	140	7	105	4245
2	Tellu Limpoe	119	5	68	4764
3	Watang Pulu	162	6	368	6441
4	Baranti	80	1	118	9796
5	Panca Rijang	87	8	96	6945
6	Kulo	39	-	38	2972
7	Maritengngae	116	19	179	16512
8	Watang Sidenreng	52	-	132	6932
9	Pitu Riawa	52	8	175	7099
10	Dua Pitue	70	-	206	10125
11	Pitu Riase	40	-	136	5452
Jumlah/Total		957	54	1621	81283
2017		84		2 297	75 846

Sumber/Source: Dinas Pekerjaan Umum, Penataan Ruang dan Perhubungan Kabupaten Sidenreng Rappang
 Binamarga Service of Sidenreng Rappang Regency

10.2 Kantor Pos/Post Office

Tabel 10.2.1 **Jumlah Kantor Pos Pembantu Menurut Kecamatan di Kabupaten Sidenreng Rappang, 2014-2018**
Table 10.2.1 **Number of Auxiliary Post Office by Subdistrict in Sidenreng Rappang Regency, 2014-2018**

	Kecamatan Subdistrict	2013	2014	2015	2017	2018
	(1)	(2)	(3)	(4)	(5)	(6)
1	Panca Lautang	-	-	-	-	
2	Tellu Limpoe	1	1	1	1	1
3	Watang Pulu	-	-	-	-	
4	Baranti	-	-	-	-	
5	Panca Rijang	1	1	1	1	1
6	Kulo	-	-	-	-	
7	Maritengngae	1	2	2	2	2
8	Watang Sidenreng	-	-	-	-	
9	Pitu Riawa	-	-	-	-	
10	Dua Pitue	1	1	1	1	1
11	Pitu Riase	-	-	-	-	
	Jumlah/Total	4	5	5	5	5

Sumber/Source: Kantor Pos Kabupaten Sidenreng Rappang
 Pos Office Sidenreng Rappang Regency

<https://sidrapkab.bps.go.id>

PENDAPATAN ASLI DAERAH (PAD)
KABUPATEN SIDRAP TAHUN 2018

PAJAK DAERAH

29,1 MILYAR

HASIL PERUSAHAAN MILIK DAERAH
& PENGELOLAAN KEKAYAAN DAERAH
YANG DIPISAHKAN

4,6 MILYAR

RETRIBUSI DAERAH

12,1 MILYAR

LAIN-LAIN PAD
YANG SAH

70,1 MILYAR

PENJELASAN TEKNIS**TECHNICAL NOTES**

- | | |
|---|--|
| <p>1. Realisasi Penerimaan dan Pengeluaran Pemerintah Provinsi adalah realisasi/perhitungan APBD Provinsi pada tiap tahun anggaran.</p> | <p>1. Actual revenue and expenditure of Provincial Government is the realization/provincial budget calculations for every fiscal year.</p> |
| <p>2. Pendapatan Asli Daerah (PAD) adalah pendapatan yang diperoleh daerah yang dipungut berdasarkan peraturan daerah sesuai dengan peraturan perundang-undangan, guna keperluan daerah yang bersangkutan dalam membiayai kegiatannya.</p> | <p>2. Original Local Government Revenue is revenue that withheld based on local regulations in accordance with the legislation, for the purposes of financing their activities.</p> |
| <p>3. Dana Perimbangan adalah dana yang bersumber dari pendapatan APBN yang dialokasikan kepada Daerah untuk mendanai kebutuhan daerah dalam rangka pelaksanaan desentralisasi.</p> | <p>3. Balanced Budget is the fund coming from the state budget that allocated to regions to fund their needs in the context of decentralization.</p> |
| <p>4. Lain-lain Pendapatan yang Sah adalah pendapatan lainnya dari pemerintah pusat dan atau dari instansi pusat, serta dari daerah lainnya.</p> | <p>4. Other Legal Revenue is other income that coming from the central government and or from the central agencies, as well as from other local government.</p> |

LOCAL FINANCE AND BANKING

ULASAN

11.1. Keuangan Daerah

Pada tahun 2018 total Pendapatan Asli Daerah Pemerintah Kabupaten Sidrap mencapai Rp 115.904.953.769. Penerimaan tersebut berasal dari pajak daerah sebesar Rp 29.102.296.021, Retribusi sebesar Rp 12.110.187.560, Hasil Perusahaan Milik Daerah (Pengelolaan Kekayaan Daerah yang Dipisahkan) sebesar Rp 4.628.436.158 dan Lain-lain PAD yang Sah sebesar Rp 70.064.034.030 (Lihat Tabel 10.1.1).

11.2. Perbankan

Jumlah bank yang ada di Kabupaten Sidrap pada tahun 2017 sebanyak 6 bank, yaitu Bank Rakyat Indonesia (BRI) Cabang Sidrap, Bank Negara Indonesia (BNI) Cabang Sidrap, Bank Danamon Cabang Sidrap, Bank Pembangunan Daerah (BPD) Sulse Cabang Sidrap, Bukopin Cabang Pare-Pare, dan Bank Tabungan Pensiunan Nasional (BTPN) Cabang Sidrap.

Data yang disajikan pada Tabel 10.2.1 ini merangkum jumlah penabung dan nilainya, baik untuk giro,

11.1. Regional Financial

In 2018, total original local government revenue reached IDR 115.904.953.769. The revenues derived from the Local Taxes IDR 29.102.296.021, Retributions IDR 12.110.187.560, Income of Regional Government Corporate and Management of Separated Register Government Wealth IDR 4.628.436.158, and Other Original Local Government Revenue IDR 70.064.034.030 (See Table 10.1.1).

11.2. Banking

The number of banks in Sidrap in 2017 as many as six banks, namely Bank Rakyat Indonesia (BRI) Sidrap Branch, Bank Negara Indonesia (BNI) Sidrap Branch, Bank Danamon Sidrap Branch, Regional Development Bank (BPD) South Sulawesi Sidrap Branch, Bukopin Pare-Pare Branch, and the National Savings Bank Branch Sidrap.

The data presented in Table 10.2.1 summarizes the number of depositors and value, both for

KEUANGAN DAERAH DAN PERBANKAN

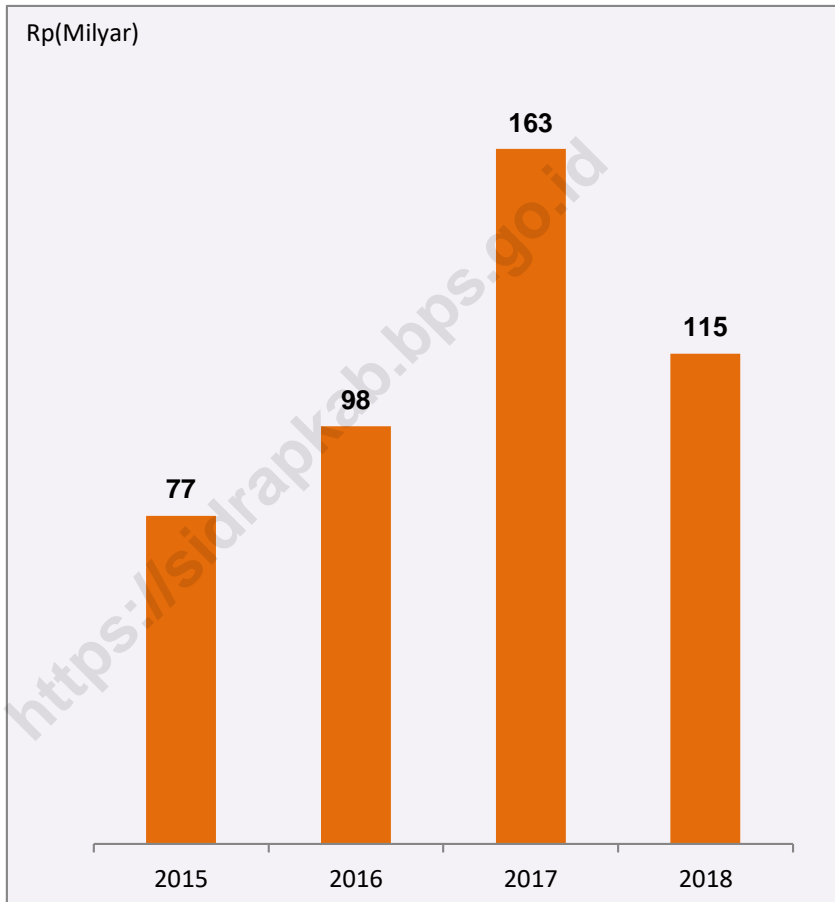
deposito maupun tabungan untuk 3 bank, yaitu BRI Cabang Sidrap, BPD Sulsel Cabang Sidrap dan Bank Bukopin Cabang Pare-Pare.

Pada tahun 2017 Jumlah dana yang terhimpun pada ketigabank tersebut mencapai Rp 496,6 milyar. Sementara jumlah pinjaman yang dikucurkan mencapai Rp 997,9 milyar yang terdiri dari pinjaman modal kerja sebesar Rp 353,9 milyar, pinjaman investasi sebesar Rp 57,2 milyar, dan pinjaman konsumsi sebesar Rp 586,7 milyar. Data mengenai perbankan disajikan pada Tabel 10.2.1 sampai dengan Tabel 10.2.5

current accounts and savings for 3 banks, the BRI branch Sidrap, BPD Sulawesi bank's Branch, and Bukopin Bank Pare-Pare Branch.

In 2017 the amount offunds collectedat the three banks reached IDR 496,6 billion. While the number of loans disbursed IDR 997,9 billion, consisting of aworking capital loan of IDR 353,9 billion, loans of investment IDR 57,2 billion and consumption loans IDR 586,7 billion. Data on banks is presented in Table 10.2.1 through Table 10.2.5

Gambar 11.1 Realisasi Pendapatan Pemerintah Kabupaten Sidenreng Rappang Menurut Jenis Pendapatan (ribu rupiah), 2015–2018
Picture Actual Revenues of Government of Sidenreng Rappang Regency by Source of Revenues (thousand rupiahs), 2015–2018



11.1 KEUANGAN DAERAH/LOCAL FINANCE

Tabel 11.1.1 **Realisasi Pendapatan Pemerintah Kabupaten Sidenreng Rappang Menurut Jenis Pendapatan (ribu rupiah), 2015–2018**
Table 11.1.1 **Actual Revenues of Government of Sidenreng Rappang Regency by Source of Revenues (thousand rupiahs), 2015–2018**

Jenis Pendapatan Source of Revenues		2015	2016	2017	2018
(1)		(2)	(3)	(4)	(5)
1.	Pendapatan Asli Daerah (PAD)/Original Local Government Revenue	76076376302	98 400 923 154	163 408 876 000	115 904 953 769
1.1	Pajak Daerah/Local Taxes	21125803135	21 806 810 527	29 754 256 878	29 102 296 021
1.2	Retribusi Daerah/Retributions	34549479482	28 598 806 071	14 825 136 000	12 110 187 560
1.3	Hasil Perusahaan Milik Daerah dan Pengelolaan Kekayaan Daerah yang Dipisahkan Income of Regional Gov. Corporate and Management of Separated Reg. Gov. Wealth	4538586580	5051864996	5 738 586 000	4 628 436 158
1.4	Lain-lain PAD yang Sah/Other Original Local Gov. Revenue	15862507105	42 943 441 560	113 090 897 122	70 064 034 030
2.	Dana Perimbangan Balanced Budget	772746112784	976 027 321 122	1 038 591 661 000	910 640 882 073
2.1	Bagi Hasil Pajak dan Bukan Pajak /Tax Sharing and Non Tax/Natural Resources Sharing	17992461750	19 013 816 197	29 353 451 000	17 076 639 856

LOCAL FINANCE AND BANKING

Lanjutan Tabel 11.1

Jenis Pendapatan <i>Source of Revenues</i>		2015	2016	2017	2018
(1)		(2)	(3)	(4)	(5)
2.2	Dana Alokasi Umum <i>General Allocation Funds</i>	574364767000	618 402 978 000	608 140 939 000	610 506 232 000
2.3	Dana Alokasi Khusus	178153990 000	146 996 402 541	395 988 683 000	283 058 010 217
3	Lain-lain Pendapatan yang Sah/Other Legal Revenue	216054309853	110 538 497 442	140 485 288 000	165 558 394 413
3.1	Pendapatan Hibah/ <i>Grants</i>	16047848000	2 701 244 350	2 000 000 000	35 203 102 415
3.2	Dana Darurat <i>Emergency Funds</i>	-	-	-	-
3.3	Dana Bagi Hasil Pajak dari Provinsi dan Pemerintah Daerah Lainnya/ <i>tax sharing from province and other local governments</i>	45224479253	49 136 259 250	138 485 288 000	50 906 810 982
3.4	Dana Penyesuaian dan Otonomi Daerah <i>Autonomous Region and Balancing Funds</i>	138187381000	48 814 223 000		72 548 606 600
3.5	Bantuan Keuangan dari Provinsi atau Pemerintah Daerah Lainnya/ <i>financial assistance from province and other local government governments</i>	16594601600	9 886 770 842		6 899 874 416
3.6	Lainnya/ <i>Other Funds</i>		-	-	-
Jumlah/Total		064 876 798 940	1 184 966 741 717	146 032 092 013	1 192 104 230 255

Sumber: Badan Pengelola Keuangan Kab. Sidenreng Rappang

Tabel
Table 11.1.2

Realisasi Belanja Pemerintah Kabupaten Sidenreng Rappang Menurut Jenis Belanja (ribu rupiah), 2017–2018
Actual Expenditures of Government of Sidenreng Rappang Regency by Kind of Expenditures (thousand rupiahs), 2017–2018

Jenis Belanja <i>Kind of Expenditures</i>		2017	2018
(1)		(2)	(3)
	Belanja Tidak Langsung	550 341 798 660	571 961 321 187
1.1	Belanja Pegawai/ <i>Personnel expenditure</i>	448 640 789 048	444 341 721 769
1.2	Belanja BUnga	1 664 275 992	1 409 033 471
1.3	Belanja Subsidi	1 966 848 000	3 551 184 000
1.4	Belanja Hibah	11 835 600 000	31 389 147 350
1.5	Belanja Bagi Hasil Kpd Prov/Kab/Kota dan Pem desa	2 898 624 478	8 564 400
1.6	Belanja Bantuan Keu Kpd		
1.7	Prov/Kab/Kota/Pem Desa	81 574 530 346	92 196 870 197
1.8	Belanja Tidak Diduga	1 761 130 800	1 632 560 000
2.1	Belanja Langsung	748 406 318 791	613 631 622 393
2.2	Belanja pegawai	45 593 117 297	44 747 847 243
2.3	Belanja Barang Jasa	268 177 339 853	251 448 245 557
	Belanja Modal	434 635 861 641	317 435 529 593
Jumlah/Total		1 298 748 117 451	1 185 592 943 580

Sumber: Badan Pengelola Keuangan Kab. Sidenreng Rappang

11.2 PERBANKAN/BANKING

Tabel 11.2.1 **Perkembangan Dana yang Terhimpun dan Jumlah Penabung pada Bank Umum di Kabupaten Sidenreng Rappang 2016 -2017**
Trend Value of Saving and Number of Accounts in Sidenreng Rappang Regency 2016 -2017

Jenis Dana <i>Types of Funds</i>	2 0 1 6		2 0 1 7	
	Jumlah Penabung <i>Number of Account</i>	Nilai/ Value (Rp.000)	Jumlah Penabung <i>Number of Account</i>	Nilai/value (Rp.000)
(1)	(2)	(3)	(4)	(5)
1. Giro/ <i>Demand Deposits</i>	1 054	2 880 929 123	1 294	57 182 776 009
2. Deposito/ <i>Time Deposits</i>	502	2 773 442 000	441	94 505 405 941
3. Tabungan/ <i>Saving</i>	151 653	13 434 520 826	59 997	344 868 482 589
Jumlah <i>Total</i>	153 209	19 088 891 949	61 732	496 556 664 539

Sumber/*Source*: BRI Cabang Sidrap, BPD Sulsel Cab Sidrap, Bank Bukopin Cab Pare-pare
 BRI Cabang Sidrap, BPD Sulsel Cab Sidrap, Bank Bukopin Cab Pare- Pare

Tabel 11.2.2 Nilai Perkreditan pada Bank Umum di Kabupaten Sidenreng Rappang, 2016-2017
Table *Value of Credits to Commercial Banks in Sidenreng Rappang, 2016-2017*

Jenis Kredit <i>Kind of Credits</i>	2 0 1 6		2 0 1 7	
	Debitur <i>Debtor</i>	Nilai Value (Rp.000)	Debitur <i>Debtor</i>	Nilai Value (Rp.000)
(1)	(2)	(3)	(4)	(5)
1. Kredit Non Program <i>Credits Non Program</i>	16 470	1 048 655 959	5 782	921 601 396 367
2. Kredit Program <i>Credits Program</i>	6 579	138 337 989	499	76 268 217 773
Jumlah <i>Total</i>	23 049	1 186 993 948	6281	997 869 614 140

Sumber/Source: BRI Cabang Sidrap, BPD Sulsel Cab Sidrap, Bank Bukopin Cab Pare-pare
 BRI Cabang Sidrap, BPD Sulsel Cab Sidrap, Bank Bukopin Cab Pare- Pare

LOCAL FINANCE AND BANKING

Penyaluran Kredit pada Bank Umum menurut Sektor di Kabupaten Sidenreng Rappang (Rp. 000) 2016-2017
Distribution of Credit to Commercial Banks by Sector in Sidenreng Rappang Regency (Rp.000) 2016-2017

Tabel Table	11.2.3			
		Sektor	2 0 1 6	2 0 1 7
		(1)	(2)	(3)
	01. Pertanian/ <i>Agriculture</i>		982 580 420	
	02. Pertambangan/ <i>Mining</i>		-	
	03. Perindustrian/ <i>Manufacturing Industry</i>		569 044 266	
	04. Listrik, Gas & Air Bersih/ <i>Electricity, Gas & Clean Water</i>		-	
	05. Bangunan/ <i>Building</i>		3 507 534 786	
	06. Perdagangan/ <i>Trade</i>		34 921 129 728	
	07. Angkutan/ <i>Transportation</i>		1 250 615 363	
	08. Jasa-Jasa/ <i>Services</i>		5 237 195 029	
	09. Lain-Lain/ <i>Others</i>		1 921 827 371	
	J u m l a h		48 391 307 214	997 869 614 140

Sumber/Source: BRI Cabang Sidrap, BPD Sulsel Cab Sidrap, Bank Bukopin Cab Pare-pare
 BRI Cabang Sidrap, BPD Sulsel Cab Sidrap, Bank Bukopin Cab Pare- Pare

Kredit Perbankan menurut Jenis Kredit dan Sektor Ekonomi di

Tabel 11.2.4
TableKabupaten Sidenreng Rappang (Rp. Ribu), 2016-2017
Bank Credit by Types of Credit and Economic Sectors in Sidenreng Rappang Regency (Thousand Rps), 2016-2017

Jenis Penggunaan Dan Sektor Ekonomi	2 0 1 6	2 0 1 7
(1)	(2)	(3)
I. Pinjaman Modal Kerja :		
- Pertanian/ <i>Agriculture</i>	728 956 983	
- Pertambangan dan Penggalian/ <i>Mining and Quarrying</i>	261 563	
- Industri Pengolahan/ <i>Processing Industry</i>	477 346 043	
- Listrik, Gas dan Air Bersih/ <i>Elektricity, Gas and Water Supply</i>	523 127	
- Bangunan/ <i>Building</i>	1 181 889 786	
- Perdagangan, Restoran & Hotel/ <i>Trade, Restaurants and Hotels</i>	26 743 519 417	
- Angkutan dan Komunikasi/ <i>Transport and Communication</i>	3 923 452	
- Keuangan dan Jasa Perusahaan <i>Financial and Business Services</i>	-	
- Jasa-Jasa/ <i>Services</i>	669 598 175	
- Lain-Lain/ <i>Others</i>	502 354 072	
II. Pinjaman Investasi :		
- Pertanian/ <i>Agriculture</i>	153 312 369	
- Pertambangan dan Penggalian/ <i>Mining and Quarryin</i>	29 284	
- Industri Pengolahan/ <i>Processing Industry</i>	88 313 487	
- Listrik, Gas dan Air Bersih/ <i>Elektricity, Gas and Water Supply</i>	58 567	
- Bangunan/ <i>Building</i>	2 147 901 043	
- Perdagangan, Restoran & Hotel/ <i>Trade, Restaurants And Hotels</i>	8 143 762 950	
- Angkutan dan Komunikasi/ <i>Transport and Communication</i>	863 405 014	

Lanjutan Tabel / *Continued Table* 11.2.4

Jenis Penggunaan Dan Sektor Ekonomi	2 0 1 6	2017
(1)	(2)	
- Keuangan dan Jasa Perusahaan <i>Financial and Business Services</i>	-	-
- Jasa-Jasa/ <i>Services</i>	4 231 695 688	
- Lain-Lain/ <i>Others</i>	1 422 090 923	
II. Pinjaman Konsumsi :		
- Pertanian/ <i>Agriculture</i>	-	
- Pertambangan dan Penggalian/ <i>Mining and Quarrying</i>	-	
- Industri Pengolahan/ <i>Processing Industry</i>	-	
- Listrik, Gas dan Air Bersih/ <i>Elektrticity, Gas and Water Supply</i>	-	
- Bangunan/ <i>Building</i>	161 961 944	
- Perdagangan, Restoran & Hotel/ <i>Trade, Restaurants and Hotels</i>	-	
- Angkutan dan Komunikasi/ <i>Transport and Communication</i>	348 343 754	
- Keuangan dan Jasa Perusahaan <i>Financial and Business Services</i>	-	
- Jasa-Jasa/ <i>Services</i>	-	
- Lain-Lain/ <i>Others</i>	522 059 214	
Total Pinjaman	48 391 307 214	997 869 614 140

Sumber/*Source*:BRI Cabang Sidrap dan , Bank Bukopin Cab Pare-pare
BRI Cabang Sidrap and Bank Bukopin Cab Pare- Pare

Tabel 11.2.5 Kredit Perbankan Menurut Jenis kredit di Kabupaten Sidenreng Rappang(Rp. 000), 2016- 2017
Bank Credit By Types of Credit in Sidenreng Rappang (000 Rps), 2016-2017

Jenis Credit <i>Types of Credit</i>	2 0 1 6	2 0 1 7
(1)	(2)	(3)
1. Modal Kerja/ <i>Capital</i>	30 305 416 223	353 915 733 603
2. Investasi/ <i>Invesment</i>	17 056 813 529	57 211 281 489
3. Konsumsi/ <i>Consumtion</i>	1 029 077 462	586 742 599 048
J u m l a h / T o t a l	48 391 307 214	997 869 614 140

Sumber/*Source*: BRI Cabang Sidrap, BPD Sulsel Cab Sidrap, Bank Bukopin Cab Pare-pare
 BRI Cabang Sidrap, BPD Sulsel Cab Sidrap, Bank Bukopin Cab Pare- Pare

<https://sidrapkab.bps.go.id>

**PENGELUARAN PENDUDUK &
KONSUMSI MAKANAN**
*EXPENDITURE &
FOOD CONSUMPTION*

BAB 12
CHAPTER

MAKANAN

54.72%

Rp 550.545

**JENIS
PENGELUARAN**

BUKAN MAKANAN

45.28%

Rp 455.621

**RATA-RATA PENGELUARAN
PERKAPITA**
Rp 1.006.166

Pengeluaran terbesar masyarakat Sidrap untuk kelompok makanan adalah makanan jadi (Rp 215.924)

Pengeluaran terbesar masyarakat Sidrap untuk kelompok bukan makanan adalah perumahan & fasilitas rumah tangga (Rp 218.678)

**PROFIL
PENGELUARAN
MASYARAKAT
SIDRAP 2018**



Sumber : Survei Sosial Ekonomi Nasional

PENJELASAN TEKNIS

TECHNICAL NOTES

Pengeluaran rata-rata per kapita adalah biaya yang dikeluarkan untuk konsumsi semua anggota rumah tangga selama sebulan baik yang berasal dari pembelian, pemberian maupun produksi sendiri dibagi dengan banyaknya anggota rumah tangga dalam rumah tangga tersebut.

Per capita Average Expenditure is the cost spent for all household members consumption during the month, whether from purchasing, giving or own production, divided by the number of household members in the household.

Data konsumsi/pengeluaran yang dikumpulkan pada Susenas dibagi menjadi dua kelompok yaitu konsumsi makanan dan bukan makanan.

The data of consumption/ expenditure collected in Susenas are divided into two groups, namely food and non-food consumption.

Konsumsi/pengeluaran makanan dirinci menjadi 215 jenis komoditi, masing-masing dikumpulkan data kuantitas dan nilainya.

Consumption/ expenditure on food covers 215 commodities, both quantity data and value are collected.

Untuk konsumsi bukan makanan pada umumnya yang dikumpul hanya data nilainya, kecuali untuk beberapa jenis pengeluaran tertentu, seperti penggunaan listrik, air, gas, dan bahan bakar minyak (BBM) yang juga dikumpulkan kuantitasnya.

For consumption of non-food, the data collected in general are only their values, except for certain types of expenditure, such as electricity, water, gas, and fuel, which are also collected for their quantity data.

ULASAN

Kesejahteraan suatu kelompok masyarakat dapat diketahui dari tingkat pendapatan masyarakatnya. Namun data pendapatan yang akurat sulit diperoleh, sehingga dalam Survei Sosial Ekonomi Nasional (Susenas), tingkat kesejahteraan masyarakat diperoleh dengan pendekatan Pengeluaran Rumah Tangga.

Perbedaan nilai pengeluaran rumah tangga tiap Kabupaten menunjukkan perbedaan tingkat kesejahteraan penduduknya. Dan antar Kabupaten bisa berbeda jenis barang konsumsi terbesarnya, yang sedikit banyak mempengaruhi karakteristik masyarakatnya.

Pada tahun 2018 di Kabupaten Sidenreng Rappang, proporsi pengeluaran makanan dan non makanan adalah 54,7 persen berbanding 45,3 persen. Komoditi yang menyumbang pengeluaran terbesar untuk subgolongan makanan adalah kelompok makanan dan

DESCRIPTION

On general, the income of household can indicates the public welfare. On the other hand, getting accurate and up date data of household income is difficult. The Regional Socio Economic Survey of BPS Statistics Indonesia try to approach the household expenditure.

The household expenditure for each province shows the different level of public welfare. In addition, the kind of goods consumption could indicate the characteristics of the population or the local culture.

In Sidenreng Rappang Regency 2017, the proportion of food and non-food expenditure was 54,7 percent versus 45,3 percent the share of food consumptions expenditure was mostly from Prepared food and beverages commodity for 39,22%, followed by for fish 12.32 % ,

PENGELUARAN PENDUDUK DAN KONSUMSI MAKANAN

minuman yang sudah jadi sebesar 39.22%, ikan 12,32 %, rokok sebesar 11,71 % dan padi-padian 10.33%.

Sedangkan untuk subgolongan bukan makanan besar dipengaruhi oleh pengeluaran kelompok Perumahan dan Fasilitas Rumah Tangga sebesar 47.99%; Aneka Barang & jasa 17.62% Dan Barang tahan lama sebesar 11.42%.

Secara keseluruhan, terlihat bahwa pengeluaran rata-rata perkapita sebulan penduduk Kabupaten Sidenreng Rappang, sebagian besar masuk pada golongan \geq Rp1500000

cigarettes for 11.71 % and cereals 10.33 %

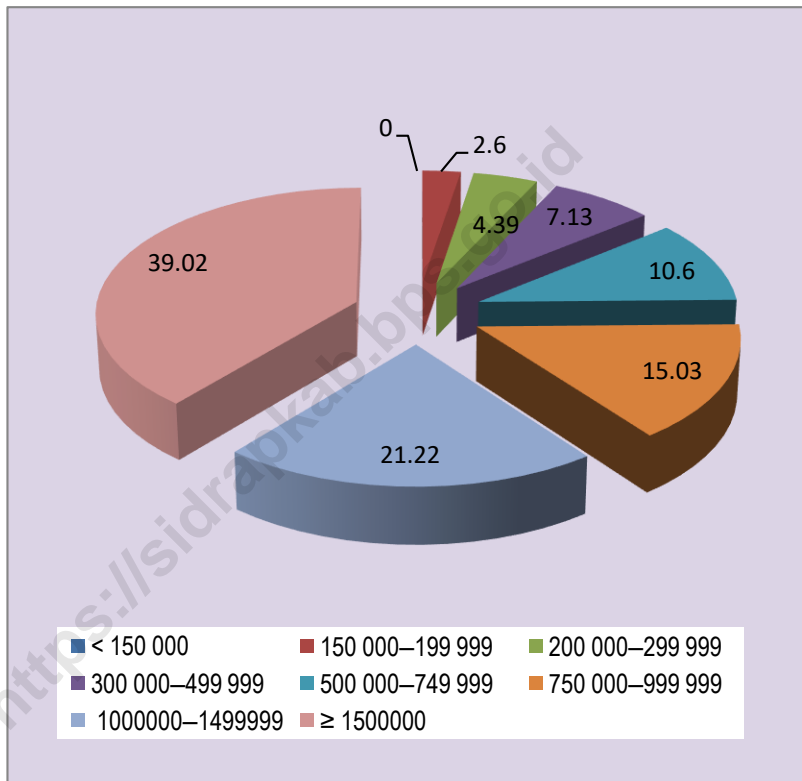
Furthermore, the share of non food consumption expenditure was mainly from Housing and household facility expenditure for 47.99 %, other good and service for 17.62 %, and durable goods for 11.42% .

On general, the average per capita expenditure for a month of Sidenreng Rappang, entered into group of IDR1500000

Gambar
Picture

12.1

Persentase Penduduk Menurut Golongan Pengeluaran Per Kapita Sebulan di Kabupaten Sidenreng Rappang, 2018
Percentage of Population by Expenditure Per Capita Per Month Class in Sidenreng Rappang Regency, 2018



Sumber: Survei Sosial Ekonomi Nasional, Maret
Source: March National Socio Economic Survey

PENGELUARAN PENDUDUK DAN KONSUMSI MAKANAN

TABEL

Table

12.1

Rata-Rata Pengeluaran Per Kapita Sebulan (Rupiah)
Menurutkelompok Komiditas Dan Daerah Tempat Tinggal,
Maret 2018

*Monthly Average Expenditure Per Capita (Rupiah)By
Commodity Group And Urban Rural Classification, March
2018*

Kelompok Barang Community Group	Rata- rata Pengeluaran perkapita
(1)	(2)
A. MAKANAN / FOOD	
1. Padi-padian / <i>Cereals</i>	56 918
2. Umbi-umbian / <i>Tubers</i>	2 344
3. Ikan/udang/cumi/kerang <i>Fish/shrimp/common squid/shells</i>	67 831
4. Daging / <i>Meat</i>	14 027
5. Telur dan Susu / <i>Eggs and milk</i>	25 708
6. Sayur-sayuran / <i>Vegetables</i>	24 465
7. Kacang-kacangan / <i>Legumes</i>	8 389
8. Buah-buahan / <i>Fruits</i>	24 995
9. Minyak dan kelapa / <i>Oil and coconut</i>	12 246
10. Bahan Minuman / <i>Beverages stuffs</i>	15 196
11. Bumbu-bumbuan / <i>Spices</i>	8 080
12. Konsumsi lainnya <i>Miscellaneous food items</i>	9 962
13. Makanan dan Minuman jadi <i>Prepared food and beverages</i>	215 924
14. Rokok / <i>Cigarettes</i>	64 462
JUMLAH MAKANAN /TOTAL OF FOOD	550 545

Lanjutan Tabel / *Continued Table* 12.1**B. BUKAN MAKANAN / NON***FOOD*

1. Perumahan dan fasilitas rumah tangga <i>Housing and household facilities</i>	218 678
2. Aneka barang dan jasa <i>Goods and services</i>	80 305
3. Pakaian, alas kaki dan tutup kepala <i>Clothing, footwear, headgear</i>	36 618
4. Barang tahan lama / <i>Durable goods</i>	52 035
5. Pajak, pungutan dan asuransi <i>Tax and insurance</i>	26 821
6. Keperluan pesta dan upacara/kenduri <i>Parties and ceremonies</i>	41 164

JUMLAH BUKAN MAKANAN/ TOTAL OF NON FOOD	455 621
--	---------

JUMLAH / TOTAL	1 006 166
-----------------------	-----------

Sumber: Survei Sosial Ekonomi Nasional, Maret
Source: March National Socio Economic Survey

PENGELUARAN PENDUDUK DAN KONSUMSI MAKANAN

Tabel 12.2 **Persentase Penduduk Menurut Golongan Pengeluaran Per Kapita Sebulan di Kabupaten Sidenreng Rappang, 2018**
Table **Percentage of Population by Expenditure Per Capita Per Month Class in Sidenreng Rappang Regency, 2018**

Golongan Pengeluaran <i>Expenditure Class</i> (rupiah)	Persentase Penduduk <i>Percentage of Population</i>
(1)	(2)
< 150 000	-
150 000–199 999	2.60
200 000–299 999	4.39
300 000–499 999	7.13
500 000–749 999	10.60
750 000–999 999	15.03
1000000-1499999	21,22
≥ 1500000	39.02
Jumlah/Total	100.00

Sumber: Survei Sosial Ekonomi Nasional, Maret
 Source: March National Socio Economic Survey

<https://sidrapkab.bps.go.id>

PERBANDINGAN ANTAR
KABUPATEN/KOTA
REGENCY/CITY MUNICIPAL
COMPARISON

BAB 13
CHAPTER

7,07%

PERTUMBUHAN
PDRB

SULAWESI
SELATAN

8,77

JUTA JIWA

JUMLAH
PENDUDUK

5,02%

SIDENRENG
RAPPANG

299,1

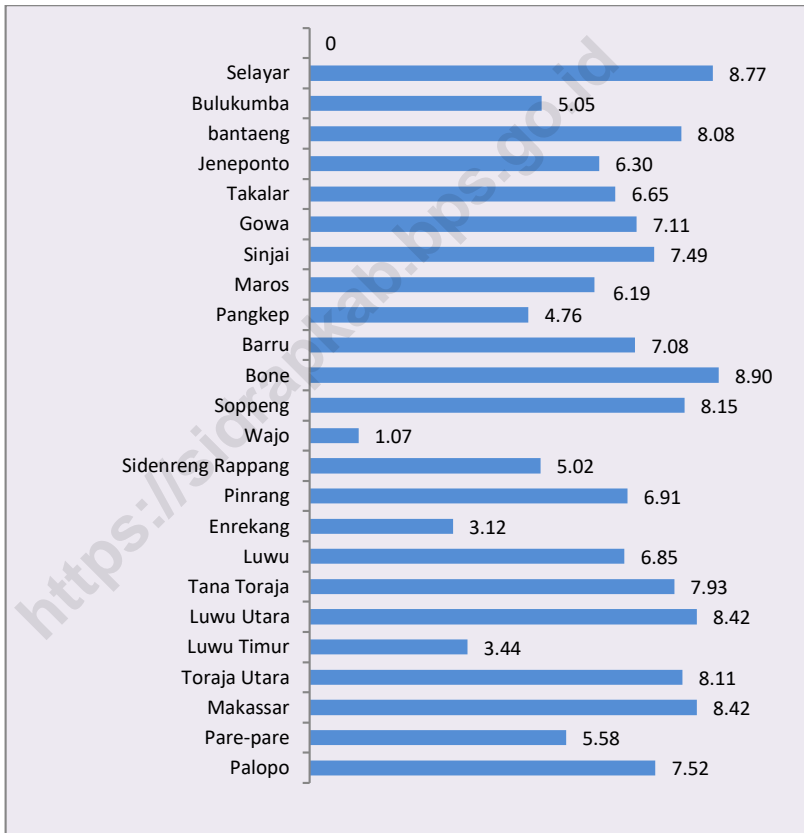
RIBU JIWA

PERBANDINGAN ANTAR KABUPATEN/KOTA

ULASAN	DESCRIPTION
<p>Pada tahun 2018, Jumlah penduduk Kabupaten Sidenreng Rappang hanya sekitar 3,41 persen dari total penduduk Provinsi Sulawesi Selatan</p>	<p><i>In 2018 The population of Sidenreng Rappang Regency was only about 3.41 percent of the total population of South Sulawesi Province.</i></p>
<p>Laju pertumbuhan PDRB dapat digunakan untuk mengukur kemajuan ekonomi suatu daerah sebagai hasil pembangunan nasional. Laju pertumbuhan PDRB Kabupaten Sidenreng Rappang Tahun 2018 sebesar 5.02 persen, hal ini berarti sidrap menyumbang 5.02 persen dari total laju pertumbuhan PDRB Provinsi Sulawesi Selatan. Selain itu, persentase ini juga menunjukkan bahwa Kabupaten Sidenreng Rappang berada pada urutan ke-20 sebagai daerah dengan laju PDRB yang tidak begitu tinggi.</p>	<p><i>Growth Rate of Gross Regional Domestic Product can be use as measurment for economic growth as a result for national development. Growth Rate of Sidenreng Rappang Gross Regional Domestic in 2018 about 5.02 percent, this means that Sidenreng Rappang Regency contribute about 5.02 percent of total South Sulawesi Growth Rate. Except that, this number means Sidenreng Rappang in 20th ranks as regency who has low growth rate of Gross Regional Domestic product.</i></p>

Gambar
Picture 13.1

Pertumbuhan Produk Domestik Regional Bruto Atas Dasar Harga Konstan 2010 Menurut Kabupaten/Kota di Provinsi Sulawesi Selatan (persen), 2018
Growth Rate of Gross Regional Domestic Product at 2010 Constant Market Prices by Regency/City in Sulawesi Selatan Province (percent), 2018



Sumber: Diolah dari Hasil Sensus, Survei, dan Berbagai Sumber Lainnya

Source: Based on Census, Surveys, and Other Sources

PERBANDINGAN ANTAR KABUPATEN/KOTA

Tabel
Table 13.1

Jumlah Penduduk Menurut Kabupaten/Kota di Provinsi Sulawesi Selatan (ribu), 2014–2018
Population by Regency/City in Sulawesi Selatan Province (thousand), 2014–2018

Kabupaten/Kota Regency/City	2014	2015	2016	2017	2018
(1)	(2)	(3)	(4)	(5)	(6)
Selayar	128.744	130.199	131.605	133.003	134.280
Bulukumba	407.775	410.485	413.229	415.713	418.326
bantaeng	182.283	183.386	184.517	185.581	186.612
Jeneponto	353.287	355.599	357.807	359.787	361.793
Takalar	283.762	286.906	289.978	292.983	295.892
Gowa	709.386	722.702	735.493	748.200	760.607
Sinjai	236.497	238.099	239.689	241.208	242.672
Maros	335.596	339.300	342.890	346.383	349.822
Pangkajene dan Kepulauan	320.293	323.597	326.700	329.791	332.674
Barru	170.316	171.217	171.906	172.767	173.623
Bone	738.515	742.912	746.973	751.026	754.894
Soppeng	225.709	226.116	226.305	226.466	226.770
Wajo	391.980	393.218	394.495	395.583	396.810
Sidenreng Rappang	286.610	289.787	292.985	296.125	299.123
Pinrang	364.087	366.789	369.595	372.230	374.583
Enrekang	198.194	199.998	201.614	203.320	204.827
Luwu	347.096	350.218	353.277	356.305	359.209
Tana Toraja	227588	228.984	230.195	231.519	232.821

REGENCY/CITY MUNICIPAL COMPARISON

Kabupaten/ Kota Regency/City	2014	2015	2016	2017	2018
(1)	(2)	(3)	(4)	(5)	(6)
Luwu Utara	299.989	302.687	305.372	308.001	310.470
Luwu Timur	269.405	275.595	281.822	287.874	293.822
Toraja Utara	224.003	225.516	226.988	228.414	229.798
Makassar	1.429.242	1.449.401	1.469.601	1.489.011	1.508.154
Pare-pare	136.903	138.699	140.423	142.097	143.710
Palopo	164.903	168.894	172.916	176.907	180.678
Sulawesi Selatan	8.156.129	8.520.304	8.606.375	8.690.294	8.771.970

Sumber/Source: Proyeksi Penduduk Indonesia 2010–2035/Indonesia Population Projection 2010–2035

PERBANDINGAN ANTAR KABUPATEN/KOTA

Tabel 13.2 Laju Pertumbuhan Produk Domestik Regional Bruto Atas Dasar Harga Konstan 2010 Menurut Kabupaten/Kota di Provinsi Sulawesi Selatan (persen), 2014–2018
Table *Growth Rate of Gross Regional Domestic Product at 2010 Constant Market Prices by Regency/City in Sulawesi Selatan Province (percent), 2014–2018*

Kabupaten/Kota Regency/City	2014	2015	2016	2017	2018
(1)	(2)	(3)	(4)	(5)	(6)
Selayar	9,01	8,81	7,35	7,61	8,77
Bulukumba	8,54	5,61	6,90	6,92	5,05
Bantaeng	8,33	6,63	7,39	7,32	8,08
Jeneponto	7,94	6,53	8,43	8,26	6,30
Takalar	9,77	8,41	9,61	7,39	6,65
Gowa	7,17	6,79	7,63	7,23	7,11
Sinjai	6,99	7,54	7,16	7,23	7,49
Maros	4,73	8,58	9,52	6,81	6,19
Pangkajene Kepulauan	8,26	10,41	7,96	6,60	4,76
Barru	7,35	6,32	6,09	6,48	7,08
Bone	9,53	8,29	9,06	8,43	8,90
Soppeng	6,89	5,10	8,24	8,34	8,15
Wajo	9,67	7,05	4,98	5,22	1,07
Sidenreng Rappang	8,93	7,87	7,987	7,11	5,02
Pinrang	8,11	8,24	7,51	7,85	6,91
Enrekang	5,99	6,89	7,64	6,89	3,12
Luwu	8,81	7,26	7,99	6,79	6,85
Tana Toraja	6,80	6,84	7,42	7,50	7,93
Luwu Utara	8,82	6,66	7,49	7,60	8,42
Luwu Timur	8,10	6,43	1,62	3,07	3,44

REGENCY/CITY MUNICIPAL COMPARISON

Lanjutan Tabel/ *Continued Table*13.2

Kabupaten/Kota Regency/City	2014	2015	2016	2017	2018
Toraja Utara	7,64	7,65	8,21	8,22	8.11
Kota Makasar	7,39	7,46	7,99	8,23	8.42
Kota Pare Pare	6,33	6,28	6,87	6,99	5.58
Kota Palopo	7,05	6,45	6,98	7,17	7.52
Sulawesi Selatan	7,54	7,19	7,42	7,21	7.07

Sumber: Diolah dari Hasil Sensus, Survei, dan Berbagai Sumber Lainnya
 Source: Based on Census, Surveys, and Other Sources



Sensus
Penduduk
2020

DATA

MENCERDASKAN BANGSA
ENLIGHTEN THE NATION



BADAN PUSAT STATISTIK

KABUPATEN SIDENRENG RAPPANG

Jl. Jendral Sudirman No. 125 Pangkajene 91611

Telp: (0421) 91427 E-mail : bps7314@bps.go.id

Website : <http://sidrapkab.bps.go.id>

ISSN 176-102-6387-97-9

