
YAHUKIMO DALAM ANGKA 2018

*Yahukimo Regency in Figures
2018*



**BADAN PUSAT STATISTIK
KABUPATEN YAHUKIMO**

YAHUKIMO DALAM ANGKA 2018

*Yahukimo Regency in Figures
2018*



**BADAN PUSAT STATISTIK
KABUPATEN YAHUKIMO**

YAHUKIMO DALAM ANGKA

2018

YAHUKIMO IN FIGURE

2018

Nomor Katalog : 11 02001.9416

Catalog Number : 11 02001.9416

Ukuran Buku : 14,80 cm x 21,00 cm

Book Size : 14,80 cm x 21,00 cm

Jumlah Halaman : xvii + 295 Halaman

Number of Pages : xvii + 295 Pages

Naskah:

Badan Pusat Statistik (BPS) Kabupaten Yahukimo

Penyunting:

Badan Pusat Statistik (BPS) Kabupaten Yahukimo

Perancang Sampul:

Badan Pusat Statistik (BPS) Kabupaten Yahukimo

Diterbitkan Oleh:

Badan Pusat Statistik (BPS) Kabupaten Yahukimo

2018

Dicetak Oleh:

Boleh dikutip dengan menyebutkan sumbernya

PETA KABUPATEN YAHUKIMO



ARTI LAMBANG KABUPATEN YAHUKIMO THE MEANING OF ICON YAHUKIMO REGENCY



Lambang daerah Kabupaten Yahukimo dan artinya
Yahukimo Regency regional symbols and their meanings

1. Perisai bersudut lima sebagai dasar lambang daerah bermakna Pancasila, hal ini berarti bahwa Pemerintah Daerah berpegang teguh pada Pancasila sebagai Dasar dan falsafah hidup bangsa dan Negara Kesatuan Republik Indonesia. Biru adalah lambang keluasan dan ketenangan yang mengandung arti bahwa Kabupaten Yahukimo mempunyai wilayah yang luas dan bahwa Pemerintah Daerah Kabupaten Yahukimo kedepan menjalankan tugas dengan penuh kebijaksanaan yang sejalan dengan aturan yang berlaku.

The five-pointed shield as the basis of regional symbols means the Pancasila, this means that the Regional Government adheres to the Pancasila as the basis and philosophy of life of the nation and the Unitary State of the Republic of Indonesia. Biru is a symbol of breadth

and tranquility that implies that Yahukimo District has a wide area and that the Yahukimo District Government is in the future carrying out its duties with full wisdom that is in line with applicable regulations.

2. Padi sebanyak 17 (tujuh belas) butir berwarna kuning emas dan kapas sebanyak 8 (delapan) buah berwarna putih bermakna hari proklamasi Kemerdekaan Republik Indonesia. Padi dan Kapas juga merupakan simbol Pemenuhan kebutuhan sandang dan pangan bagi masyarakat dalam rangka peningkatan tingkat kesejahteraan. Adapun tali pengikat melambangkan persatuan dan kesatuan. Kuning, adalah lambang cita-cita kehidupan rakyat dimana Pemerintah Kabupaten Yahukimo senantiasa berusaha meningkatkan taraf hidup rakyat yang berbasis Ekonomi Kerakyatan.

A total of 17 (seventeen) grains of yellow gold and cotton are 8 (eight) white fruits, meaning the day of the proclamation of the Independence of the Republic of Indonesia. Rice and Cotton are also symbols of meeting the needs of clothing and food for the community in order to increase the level of welfare. The straps symbolize unity and unity. Kuning, is a symbol of the aspirations of people's lives where the Yahukimo District Government is always trying to improve people's living standards based on People's Economy.

3. Topografi dan Pemandangan alam sebagai gambaran geografi Yahukimo yang terdiri dari dataran luas yang hijau dan deretan pegunungan yang sejuk. Dimana daratan dan pegunungan dihiasi dengan aliran alur sungai yang jernih. Hijau, adalah lambang kesuburan dan kemakmuran, berarti Daerah Kabupaten Yahukimo memiliki kekayaan alam dan potensi daerah yang sangat besar.

Topography and natural scenery as a picture of Yahukimo's geography consisting of vast green plains and cool mountain ranges. Where land and mountains are decorated with clear river flow. Green, is a symbol of fertility and prosperity, meaning that the Yahukimo Regency area has enormous natural resources and potential.

4. Sebuah Konstruksi Rumah dengan kombinasi dua bentuk atap Honai dan atap pelana berwarna coklat melukiskan spesifikasi rumah

penduduk asli daerah pegunungan dan masyarakat dataran lembah. Kombinasi konstruksi rumah adat mengandung pula arti Alfa dan Omega sebagai simbol kepercayaan masyarakat asli Yahukimo. Putih, adalah lambang kesucian, berarti Pemerintah Daerah dalam menjalankan tugasnya mengutamakan kejujuran dan keadilan sebagai dasar seluruh gerak langkah kehidupan dan perjuangan seluruh komponen.

A Construction A house with a combination of two forms of Honai roof and brown gable roof depicts the specifications of the native inhabitants of the mountainous region and the people of the valley plain. The combination of traditional house construction also contains the meaning of Alpha and Omega as a symbol of Yahukimo's indigenous beliefs. Putih, is a symbol of sanctity, meaning that the Regional Government in carrying out its duties prioritizes honesty and justice as the basis for the whole movement of life and the struggle of all components.

5. Busur dan tombak bersatu membentuk perahu sebagai simbol alat perang dan alat pencarian nafkah masyarakat asli yahukimo sekaligus sebagai simbol alat transportasi guna menunjang kegiatan pembangunan Yahukimo kedepan untuk menuju masyarakat adil, makmur dan sejahtera. Hitam, adalah lambang pengabdian, berarti pemerintah daerah dengan kebulatan tekad dan rasa dedikasi yang tinggi serta penuh semangat melaksanakan semua tugas dengan sebaik-baiknya.

The bow and spear unite to form a boat as a symbol of war equipment and a means of earning a living for the yahukimos as well as a symbol of transportation to support Yahukimo's future development activities towards a just, prosperous and prosperous society. Black, is a symbol of dedication, meaning that the regional government with determination and a high sense of dedication and full of enthusiasm carry out all tasks as well as possible.

6. Sehelai pita berwarna kuning dengan tulisan Kabupaten Yahukimo berwarna merah melambangkan Kabupaten Yahukimo yang sah menurut undang-undang No.26 Tahun 2002 tentang Pemekaran 14

Kabupaten di Propinsi Papua. Merah, adalah lambang keberanian dan patriotisme dalam menghadapi segala tantangan dan kendala pembangunan.

A yellow ribbon with the words of Kabupaten Yahukimo in red symbolizes the legitimate Yahukimo Regency according to law No.26 of 2002 concerning the Expansion of 14 Regencies in Papua Province. Merah, is a symbol of courage and patriotism in facing all challenges and constraints of development.

<https://yahukimokab.bps.go.id>



BADAN PUSAT STATISTIK KABUPATEN YAHUKIMO

KATA PENGANTAR

Puji Syukur patut kita panjatkan ke hadirat Tuhan Yang maha Esa, atas perkenannya sehingga Publikasi Yahukimo Dalam Angka Tahun 2018 dapat diterbitkan, sebagai tindaklanjut dari penerbitan Tahun sebelumnya.

Praise be to God for the presence of the Almighty, for his approval so that Yahukimo's publication in 2018 figures can be published, as a follow-up to the publication of the previous year.

Badan Pusat Statistik (BPS) Kabupaten Yahukimo mempunyai tugas dan fungsi dalam penyediaan data statistik secara makro berdasarkan undang-undang. Diharapkan data tersebut merupakan data yang berkualitas: lengkap, akurat, mutakhir, berkelanjutan, dan relevan bagi pengguna data. Data dan informasi statistik yang berkualitas merupakan rujukan bagi upaya perumusan kebijakan dalam menyusun perencanaan, melakukan pemantauan dan mengevaluasi program-program agar sasaran-sasaran yang telah ditetapkan dapat dicapai dengan tepat, sehingga tujuan pembangunan, diantaranya untuk meningkatkan kesejahteraan rakyat, dapat dicapai dengan efektif.

Yahukimo Regency Central Bureau of Statistics (BPS) has duties and functions in providing macro statistical data based on the law. The data is expected to be quality data: complete, accurate, up-to-date, sustainable and relevant for data users. Quality data and statistical information is a reference for policy formulation efforts in preparing plans, monitoring and evaluating programs so that the targets set can be achieved appropriately, so that development goals, including improving people's welfare, can be achieved effectively.

Publikasi Yahukimo Dalam Angka Tahun 2018 dapat memberikan gambaran tentang sejauh mana pelaksanaan Pembangunan yang telah dan akan dilaksanakan di Kabupaten Yahukimo dari berbagai bidang.

Yahukimo's publication in 2018 figures can provide an overview of the extent of the implementation of development that has been and will be implemented in Yahukimo District from various fields.

Berbagai kendala dihadapi dalam penerbitan Publikasi ini, terutama dalam pengumpulan Data sekunder, untuk itu masukan dan saran dari berbagai pihak demi kesempurnaan pada penerbitan selanjutnya diterima dengan senang hati, dan kepada pihak yang ikut mendukung dalam penerbitan Publikasi ini disampaikan terima kasih, semoga bermanfaat.

Various obstacles were faced in publishing this publication, especially in secondary data collection, for which input and suggestions from various parties for perfection in publishing were subsequently received with pleasure, and to those who participated in the publication of this publication, thank you, hopefully useful.

Dekai, Agustus 2018
Kepala BPS
Kabupaten Yahukimo,

HELI MENDILA, SE
NIP. 19610226 198203 2 002

<https://yahukimokab.bps.go.id>

Daftar Isi/ Contents

DAFTAR ISI

CONTENTS

Halaman/Page

Kata Pengantar/ <i>Preface</i>	i
Daftar Isi/ <i>Contents</i>	ii
Daftar Tabel/ <i>List of Tables</i>	iii
Daftar Gambar/ <i>List of Figure</i>	iv
BAB I KEADAAN GEOGRAFI/ <i>GEOGRAPHICAL CONDITION</i>	1
BAB II PEMERINTAHAN/ <i>GOVERNMENT</i>	12
BAB III PENDUDUK DAN TENAGA KERJA/ <i>POPULATION AND LABOR</i>	47
3.1. Penduduk/ <i>Population</i>	51
3.2 Tenaga Kerja/ <i>Labor</i>	113
BAB IV S O S I A L/ <i>SOCIAL</i>	118
4.1. Pendidikan/ <i>Education</i>	122
4.2. Kesehatan/ <i>Health</i>	158
4.3 Keagamaan/ <i>Religion</i>	177
BAB V PERTANIAN/ <i>AGRICULTURE</i>	183
BAB VI PERINDUSTRIAN/ <i>INDUSTRY</i>	247
BAB VII PERDAGANGAN/ <i>TRADE</i>	261

Daftar Isi/ Contents

BAB VIII	TRANSPORTASI, KOMUNIKASI, dan PARIWISATA	269
	<i>/TRANSPORTATION, COMMUNICATION and TOURISM.....</i>	
	8.1. Pesawat Terbang/ <i>Airplane</i>	273
	8.2. Hotel/ <i>Hotel</i>	278
BAB IX	KEUANGAN, HARGA-HARGA, dan KEMISKINAN/<i>FINANCE,</i>	286
	<i>PRICE, and POVERTY</i>	
	9.1 Anggaran Pendapatan Belanja Daerah/ <i>Regional</i>	287
	<i>Expenditure Budget</i>	
	9.2 Harga 9 Bahan Pokok/ <i>Price of 9 Basic Ingredients</i>	289
	9.3 B A N K/ <i>BANK</i>	291
	9.4 Persentase Kemiskinan/ <i>Percentage of Poverty</i>	292
BAB X	PENDAPATAN REGIONAL/<i>REGIONAL INCOME</i>	294
BAB XI	PERBANDINGAN ANTAR KABUPATEN/<i>REGENCY</i>	302
	<i>COMPARISON</i>	

Daftar Tabel/*List of Table*

DAFTAR TABEL

BAB I/ CHAPTER I GEOGRAFI/GEOGRAPHY

Tabel/ Table		Halaman/ Page
1.1	Letak Geografi Kabupaten Yahukimo, 2017/ <i>Geographical Location of Yahukimo Regency, 2017</i>	4
1.2	Luas Wilayah Menurut Kecamatan Di Kabupaten Yahukimo (Km ²) , 2017/ <i>Area Size by District in Yahukimo Regency (Km²), 2017</i>	5
1.3	Jarak Tempuh Dari Kota Kabupaten Ke Kota Kecamatan, 2017/ <i>Distance from Regency City to Sub District, 2017</i>	7
1.4	Tinggi Wilayah Tiap Kecamatan Di Atas Permukaan Laut, 2016/ <i>High Area of Sub District Above Sea Level, 2017</i>	9

BAB II/ CHAPTER II PEMERINTAHAN/GOVERNMENT

2.1	Nama Kecamatan, Ibu Kota Kecamatan dan Jumlah Desa Di Kabupaten Yahukimo,2017/ <i>Name of Sub District, Capital City Sub District and Number of Villages in Yahukimo Regency, 2017</i>	15
2.2	Banyaknya Desa/Kelurahan Menurut Klasifikasi Desa Di Kabupaten Yahukimo, 2017/ <i>Number of Villages / Urban Villages According to Village Classification in Yahukimo Regency, 2017</i>	17
2.3	Banyaknya Kelurahan / Desa Penerima Bantuan Pembangunan Desa Di Kabupaten Yahukimo , 2014 - 2017/ <i>Number of Urban Village / Village Recipients of Village Fund Assistance in Yahukimo Regency, 2014 – 2017</i>	19
2.4	Banyaknya Kelurahan/ Desa Penerima Bantuan Dari APBN (Dana Desa) Di Kabupaten Yahukimo (Ribu Rupiah), 2017/ <i>Number of Urban Village / Village Recipients of Aid from APBN (Village Fund) in Yahukimo District (Thousand Rupiah), 2017</i>	21
2.5	Banyaknya Anggota DPRD Menurut Partai Politik dan Daerah Pemilihan Kabupaten Yahukimo Periode 2015 – 2019/ <i>Number of Members of DPRD According to the Political Party and Electoral District of Yahukimo Regency Period 2015 – 2019</i>	24
2.6	Banyaknya Anggota DPRD Menurut Daerah Pemilihan dan Jenis Kelamin Di Kabupaten Yahukimo 2015 – 2019/ <i>Number of Members of DPRD by Region of Election and Gender in Yahukimo Regency Period 2015 – 2019</i>	25
2.7	Daftar Nama-nama Anggota DPRD Beserta Jabatannya Di Kabupaten	

Daftar Tabel/List of Table

	Yahukimo Periode 2015 – 2019/ <i>List of names of members of DPRD and their positions in Yahukimo Regency Period 2015 – 2019</i>	26
2.8	Jumlah Anggota DPRD Kabupaten Yahukimo Periode 2015 – 2019 Menurut Jenis Kelamin/ <i>Number of Yahukimo Regency DPRD Members Period 2015 - 2019 According to Gender</i>	29
2.9	Jumlah Anggota DPRD Kabupaten Yahukimo Menurut Tingkat Pendidikan Periode 2015 – 2019/ <i>Number of Yahukimo Regency DPRD Members According to Education Level Period 2015 – 2019</i>	30
2.10	Jumlah Anggota DPRD Kabupaten Yahukimo Menurut Agama dan Daerah Pemilihan Periode 2015 – 2019/ <i>Number of Yahukimo Regency DPRD Members According to Religion and Electoral District for the Period of 2015 - 2019</i>	31
2.11	Banyaknya Pegawai Negeri Sipil Menurut Golongan/ Pangkat Di Kabupaten Yahukimo,2017/ <i>Number of Civil Servants According to Groups / Occupancy in Yahukimo Regency, 2017</i>	32
2.12	Banyaknya Pegawai Negeri Sipil Daerah Menurut Eselon Di Kabupaten Yahukimo, 2017/ <i>Number of Regional Civil Servants by Echelon in Yahukimo Regency, 2017</i>	33
2.13	Banyaknya Pegawai Negeri Sipil Daerah Menurut Tingkat Pendidikan yang Ditamatkan Di Kabupaten Yahukimo, 2017/ <i>Number of Regional Civil Servants According to Education Levels Completed in Yahukimo District, 2017</i>	34
2.14	Banyaknya Pegawai Negeri Sipil (PNS) Menurut Dinas/ Instansi Pemerintah dan Golongan Di Kabupaten Yahukimo, 2017/ <i>Number of Civil Servants (PNS) According to Government Agencies Services and Groups in Yahukimo Regency, 2017</i>	35
2.15	Banyaknya Pegawai Negeri Sipil (PNS) Berdasarkan Jenis Kelamin Menurut Dinas/ Instansi Pemerintah Di Kabupaten Yahukimo, 2017/ <i>Number of Civil Servants (PNS) Based on Sex According to Government Agencies/ Services in Yahukimo Regency, 2017</i>	38
2.16	Banyaknya Polisi Berdasarkan Jenis Kelamin dan Rasio Penduduk Per Polisi Menurut Kecamatan Di Kabupaten Yahukimo, 2017/ <i>Number of Police Based on Sex According to Sub Districts in Yahukimo District, 2017</i>	41
2.17	Banyaknya Polisi Berdasarkan Jenis Kelamin dan Rasio Penduduk Per Polisi Menurut Kecamatan Di Kabupaten Yahukimo, 2017/ <i>Number of TNI by Gender According to Sub Districts in Yahukimo Regency, 2017</i>	43

Daftar Tabel/*List of Table*

BAB III/ CHAPTER III PENDUDUK DAN TENAGA KERJA POPULATION AND LABOR

3.1.1	Luas Wilayah dan Jumlah Penduduk Menurut Kecamatan Di Kabupaten Yahukimo, 2017/ <i>Area and Population Size According to the Sub District of Yahukimo Regency, 2017</i>	53
3.1.2	Banyaknya Penduduk Menurut Kecamatan dan Jenis Kelamin Di Kabupaten Yahukimo, 2017/ <i>Number of Population by Sub District and Sex in Yahukimo Regency, 2017</i>	55
3.1.3	Jumlah Rumah Tangga dan Rata-Rata Anggota Rumah Tangga Menurut Kecamatan Di Kabupaten Yahukimo, 2017/ <i>Number of Households and Average Household Members by Sex in Yahukimo Regency, 2017</i>	57
3.1.4	Jumlah Penduduk Kabupaten Yahukimo Berdasarkan Kelompok Umur dan Jenis Kelamin Di Kabupaten Yahukimo, 2017/ <i>Population of Yahukimo Regency by Age and Sex Groups in Yahukimo District, 2017</i>	59
3.1.5	Penduduk WNI Dewasa dan Anak-Anak Dirinci Menurut Kecamatan dan Jenis Kelamin Di Kabupaten Yahukimo, 2017/ <i>Population of Adult and Children Indonesian Citizens by Sub District and Sex in Yahukimo Regency, 2017</i>	60
3.1.6	Penduduk Kecamatan Kurima Menurut Kelompok Umur dan Jenis Kelamin Di Kabupaten Yahukimo, 2017/ <i>Population of Kurima Sub District by Age and Sex Group in Yahukimo Regency, 2017</i>	62
3.1.7	Penduduk Kecamatan Anggruk Menurut Kelompok Umur dan Jenis Kelamin Di Kabupaten Yahukimo, 2017/ <i>Population of Anggruk Sub District by Age and Sex Group in Yahukimo Regency, 2017</i>	63
3.1.8	Penduduk Kecamatan Ninia Menurut Kelompok Umur dan Jenis Kelamin Di Kabupaten Yahukimo, 2017/ <i>Population of Ninia Sub District by Age and Sex Group in Yahukimo Regency, 2017</i>	64
3.1.9	Penduduk Kecamatan Dekai Menurut Kelompok Umur dan Jenis Kelamin Di Kabupaten Yahukimo, 2017/ <i>Population of Dekai Sub District by Age and Sex Group in Yahukimo Regency, 2017</i>	65
3.1.10	Penduduk Kecamatan Obio Menurut Kelompok Umur dan Jenis Kelamin Di Kabupaten Yahukimo, 2017 <i>Population of Obio Sub District by Age and Sex Group in Yahukimo Regency, 2017</i>	66
3.1.11	Penduduk Kecamatan Suru-Suru Menurut Kelompok Umur dan Jenis Kelamin Di Kabupaten Yahukimo, 2017/ <i>Population of Suru-Suru Sub District by Age and Sex Group in Yahukimo Regency, 2017</i>	67
3.1.12	Penduduk Kecamatan Wusama Menurut Kelompok Umur dan Jenis Kelamin Di Kabupaten Yahukimo, 2017/ <i>Population of Wusama Sub</i>	

Daftar Tabel/List of Table

	<i>District by Age and Sex Group in Yahukimo Regency, 2017</i>	68
3.1.13	Penduduk Kecamatan Amuma Menurut Kelompok Umur dan Jenis Kelamin Di Kabupaten Yahukimo, 2017/ <i>Population of Amuma Sub District by Age and Sex Group in Yahukimo Regency, 2017</i>	69
3.1.14	Penduduk Kecamatan Musaik Menurut Kelompok Umur dan Jenis Kelamin Di Kabupaten Yahukimo, 2017/ <i>Population of Musaik Sub District by Age and Sex Group in Yahukimo Regency, 2017</i>	70
3.1.15	Penduduk Kecamatan Pasema Menurut Kelompok Umur dan Jenis Kelamin Di Kabupaten Yahukimo, 2017/ <i>Population of Pasema Sub District by Age and Sex Group in Yahukimo Regency, 2017</i>	71
3.1.16	Penduduk Kecamatan Hogio Menurut Kelompok Umur dan Jenis Kelamin Di Kabupaten Yahukimo, 2017/ <i>Population of Hogio Sub District by Age and Sex Group in Yahukimo Regency, 2017</i>	72
3.1.17	Penduduk Kecamatan Mugi Menurut Kelompok Umur dan Jenis Kelamin Di Kabupaten Yahukimo, 2017/ <i>Population of Mugi Sub District by Age and Sex Group in Yahukimo Regency, 2017</i>	73
3.1.18	Penduduk Kecamatan Soba Menurut Kelompok Umur dan Jenis Kelamin Di Kabupaten Yahukimo, 2017/ <i>Population of Soba Sub District by Age and Sex Group in Yahukimo Regency, 2017</i>	74
3.1.19	Penduduk Kecamatan Werima Menurut Kelompok Umur dan Jenis Kelamin Di Kabupaten Yahukimo, 2017/ <i>Population of Werima Sub District by Age and Sex Group in Yahukimo Regency, 2017</i>	75
3.1.20	Penduduk Kecamatan Tangma Menurut Kelompok Umur dan Jenis Kelamin Di Kabupaten Yahukimo, 2017/ <i>Population of Tangma Sub District by Age and Sex Group in Yahukimo Regency, 2017</i>	76
3.1.21	Penduduk Kecamatan Ukha Menurut Kelompok Umur dan Jenis Kelamin Di Kabupaten Yahukimo, 2017/ <i>Population of Ukha Sub District by Age and Sex Group in Yahukimo Regency, 2017</i>	77
3.1.22	Penduduk Kecamatan Panggema Menurut Kelompok Umur dan Jenis Kelamin Di Kabupaten Yahukimo, 2017/ <i>Population of Panggema Sub District by Age and Sex Group in Yahukimo Regency, 2017</i>	78
3.1.23	Penduduk Kecamatan Kosarek Menurut Kelompok Umur dan Jenis Kelamin Di Kabupaten Yahukimo, 2017 <i>Population of Kosarek Sub District by Age and Sex Group in Yahukimo Regency, 2017</i>	79
3.1.24	Penduduk Kecamatan Nipsan Menurut Kelompok Umur dan Jenis Kelamin Di Kabupaten Yahukimo, 2017/ <i>Population of Nipsan Sub District by Age and Sex Group in Yahukimo Regency, 2017</i>	80
3.1.25	Penduduk Kecamatan Ubahak Menurut Kelompok Umur dan Jenis Kelamin Di Kabupaten Yahukimo, 2017/ <i>Population of Ubahak Sub District by Age and Sex Group in Yahukimo Regency, 2017</i>	81
3.1.26	Penduduk Kecamatan Pronggoli Menurut Kelompok Umur dan Jenis	

Daftar Tabel/List of Table

	Kelamin Di Kabupaten Yahukimo, 2017/ <i>Population of Pronggoli Sub District by Age and Sex Group in Yahukimo Regency, 2017</i>	82
3.1.27	Penduduk Kecamatan Walma Menurut Kelompok Umur dan Jenis Kelamin Di Kabupaten Yahukimo, 2017/ <i>Population of Walma Sub District by Age and Sex Group in Yahukimo Regency, 2017</i>	83
3.1.28	Penduduk Kecamatan Yahuliambut Menurut Kelompok Umur dan Jenis Kelamin Di Kabupaten Yahukimo, 2017/ <i>Population of Yahuliambut Sub District by Age and Sex Group in Yahukimo Regency, 2017</i>	84
3.1.29	Penduduk Kecamatan Hereapini Menurut Kelompok Umur dan Jenis Kelamin Di Kabupaten Yahukimo, 2017/ <i>Population of Hereapini Sub District by Age and Sex Group in Yahukimo Regency, 2017</i>	85
3.1.30	Penduduk Kecamatan Ubalihl Menurut Kelompok Umur dan Jenis Kelamin Di Kabupaten Yahukimo, 2017/ <i>Population of Ubalihl Sub District by Age and Sex Group in Yahukimo Regency, 2017</i>	86
3.1.31	Penduduk Kecamatan Talambo Menurut Kelompok Umur dan Jenis Kelamin Di Kabupaten Yahukimo, 2017/ <i>Population of Talambo Sub District by Age and Sex Group in Yahukimo Regency, 2017</i>	87
3.1.32	Penduduk Kecamatan Puldama Menurut Kelompok Umur dan Jenis Kelamin Di Kabupaten Yahukimo, 2017/ <i>Population of Puldama Sub District by Age and Sex Group in Yahukimo Regency, 2017</i>	88
3.1.33	Penduduk Kecamatan Endomen Menurut Kelompok Umur dan Jenis Kelamin Di Kabupaten Yahukimo, 2017/ <i>Population of Endomen Sub District by Age and Sex Group in Yahukimo Regency, 2017</i>	89
3.1.34	Penduduk Kecamatan Kona Menurut Kelompok Umur dan Jenis Kelamin Di Kabupaten Yahukimo, 2017/ <i>Population of Kona Sub District by Age and Sex Group in Yahukimo Regency, 2017</i>	90
3.1.35	Penduduk Kecamatan Dirwemna Menurut Kelompok Umur dan Jenis Kelamin Di Kabupaten Yahukimo, 2017/ <i>Population of Dirwemna Sub District by Age and Sex Group in Yahukimo Regency, 2017</i>	91
3.1.36	Penduduk Kecamatan Holuwon Menurut Kelompok Umur dan Jenis Kelamin Di Kabupaten Yahukimo, 2017/ <i>Population of Holuwon Sub District by Age and Sex Group in Yahukimo Regency, 2017</i>	92
3.1.37	Penduduk Kecamatan Lolat Menurut Kelompok Umur dan Jenis Kelamin Di Kabupaten Yahukimo, 2017/ <i>Population of Lolat Sub District by Age and Sex Group in Yahukimo Regency, 2017</i>	93
3.1.38	Penduduk Kecamatan Soloikma Menurut Kelompok Umur dan Jenis Kelamin Di Kabupaten Yahukimo, 2017/ <i>Population of Soloikma Sub District by Age and Sex Group in Yahukimo Regency, 2017</i>	94
3.1.39	Penduduk Kecamatan Sela Menurut Kelompok Umur dan Jenis Kelamin Di Kabupaten Yahukimo, 2017/ <i>Population of Sela Sub District by Age and Sex Group in Yahukimo Regency, 2017</i>	95

Daftar Tabel/List of Table

3.1.40	Penduduk Kecamatan Korupun Menurut Kelompok Umur dan Jenis Kelamin Di Kabupaten Yahukimo, 2017/ <i>Population of Korupun Sub District by Age and Sex Group in Yahukimo Regency, 2017</i>	96
3.1.41	Penduduk Kecamatan Langda Menurut Kelompok Umur dan Jenis Kelamin Di Kabupaten Yahukimo, 2017/ <i>Population of Langda Sub District by Age and Sex Group in Yahukimo Regency, 2017</i>	97
3.1.42	Penduduk Kecamatan Bomela Menurut Kelompok Umur dan Jenis Kelamin Di Kabupaten Yahukimo, 2017/ <i>Population of Bomela Sub District by Age and Sex Group in Yahukimo Regency, 2017</i>	98
3.1.43	Penduduk Kecamatan Suntamon Menurut Kelompok Umur dan Jenis Kelamin Di Kabupaten Yahukimo, 2017/ <i>Population of Suntamon Sub District by Age and Sex Group in Yahukimo Regency, 2017</i>	99
3.1.44	Penduduk Kecamatan Seradala Menurut Kelompok Umur dan Jenis Kelamin Di Kabupaten Yahukimo, 2017/ <i>Population of Seradala Sub District by Age and Sex Group in Yahukimo Regency, 2017</i>	100
3.1.45	Penduduk Kecamatan Sobaham Menurut Kelompok Umur dan Jenis Kelamin Di Kabupaten Yahukimo, 2017/ <i>Population of Sobaham Sub District by Age and Sex Group in Yahukimo Regency, 2017</i>	101
3.1.46	Penduduk Kecamatan Kabianggama Menurut Kelompok Umur dan Jenis Kelamin Di Kabupaten Yahukimo, 2017/ <i>Population of Kabianggama Sub District by Age and Sex Group in Yahukimo Regency, 2017</i>	102
3.1.47	Penduduk Kecamatan Kwelamdua Menurut Kelompok Umur dan Jenis Kelamin Di Kabupaten Yahukimo, 2017/ <i>Population of Kwelamdua Sub District by Age and Sex Group in Yahukimo Regency, 2017</i>	103
3.1.48	Penduduk Kecamatan Kwikma Menurut Kelompok Umur dan Jenis Kelamin Di Kabupaten Yahukimo, 2017/ <i>Population of Kwikma Sub District by Age and Sex Group in Yahukimo Regency, 2017</i>	104
3.1.49	Penduduk Kecamatan Hilipuk Menurut Kelompok Umur dan Jenis Kelamin Di Kabupaten Yahukimo, 2017/ <i>Population of Hilipuk Sub District by Age and Sex Group in Yahukimo Regency, 2017</i>	105
3.1.50	Penduduk Kecamatan Duram Menurut Kelompok Umur dan Jenis Kelamin Di Kabupaten Yahukimo, 2017/ <i>Population of Duram Sub District by Age and Sex Group in Yahukimo Regency, 2017</i>	106
3.1.51	Penduduk Kecamatan Yogosem Menurut Kelompok Umur dan Jenis Kelamin Di Kabupaten Yahukimo, 2017/ <i>Population of Yogosem Sub District by Age and Sex Group in Yahukimo Regency, 2017</i>	107
3.1.52	Penduduk Kecamatan Kayo Menurut Kelompok Umur dan Jenis Kelamin Di Kabupaten Yahukimo, 2017/ <i>Population of Kayo Sub District by Age and Sex Group in Yahukimo Regency, 2017</i>	108
3.1.53	Penduduk Kecamatan Sumo Menurut Kelompok Umur dan Jenis Kelamin Di Kabupaten Yahukimo, 2017/ <i>Population of Sumo Sub District by Age</i>	

Daftar Tabel/List of Table

	<i>and Sex Group in Yahukimo Regency, 2017</i>	109
3.1.54	Penduduk Kecamatan Silimo Menurut Kelompok Umur dan Jenis Kelamin Di Kabupaten Yahukimo, 2017/ <i>Population of Silimo Sub District by Age and Sex Group in Yahukimo Regency, 2017</i>	110
3.1.55	Penduduk Kecamatan Samenage Menurut Kelompok Umur dan Jenis Kelamin Di Kabupaten Yahukimo, 2017/ <i>Population of Samenage Sub District by Age and Sex Group in Yahukimo Regency, 2017</i>	111
3.1.56	Penduduk Kecamatan Nalca Menurut Kelompok Umur dan Jenis Kelamin Di Kabupaten Yahukimo, 2017/ <i>Population of Nalca Sub District by Age and Sex Group in Yahukimo Regency, 2017</i>	112
3.1.57	Angka Ketergantungan (<i>Dependency Ratio</i>) Menurut Kecamatan Di Kabupaten Yahukimo, 2017/ <i>Dependency Ratio by Sub District in Yahukimo Regency, 2017</i>	113
3.2.1	Banyaknya Penduduk Berumur 15 Tahun ke Atas Menurut Jenis Kegiatan Seminggu yang lalu (Jiwa) Di Kabupaten Yahukimo, 2017/ <i>Number of Populations Aged 15 Years and Over According to the Type of Activity a Week ago (Person) in Yahukimo Regency, 2017</i>	115
3.2.2	Persentase Penduduk Berumur 15 Tahun ke Atas yang Bekerja Selama Seminggu yang lalu Menurut Kelompok Lapangan Usaha Di Kabupaten Yahukimo, 2017/ <i>Percentage of Populations Aged 15 Years and Over Who Worked Over the Past Week According to Business Groups in Yahukimo Regency, 2017</i>	116
3.2.3	Pencari Kerja Terdaftar dan Penempatannya Menurut Jenis Kelamin Di Kabupaten Yahukimo, 2017/ <i>Registered Job Applicant and Their Placements According to Sex in Yahukimo Regency, 2017</i>	117
3.2.4	Jumlah Pencari Kerja yang Terdaftar dan yang Dapat Ditempatkan Menurut Tingkat Pendidikan yang Ditamatkan dan Jenis Kelamin Di Kabupaten Yahukimo, 2017/ <i>Number of Registered Job Applicant Who can be Placed According to the Level of Education Completed and Sex in Yahukimo Regency, 2017</i>	118

BAB IV/ CHAPTER IV

SOSIAL

SOCIAL

4.1.1	Banyaknya Sekolah, Murid, Dan Guru Menurut Tingkat Pendidikan Di Kabupaten Yahukimo, 2017/ <i>Number of School, Pupils, and Teacher by Education Level in Yahukimo Regency, 2017</i>	123
4.1.2	Banyaknya Sekolah Dasar Beroperasi dan Belum Beroperasi (Negeri Maupun Swasta) Menurut Kecamatan Di Kabupaten Yahukimo, 2017/ <i>Number of Elementary School Operating and Not Operating (State or Private) According</i>	

Daftar Tabel/List of Table

	<i>to Sub Districts in Yahukimo Regency, 2017</i>	124
4.1.3	Banyaknya Sekolah Dasar yang Beroperasi, Murid, dan Guru Tetap Menurut Kecamatan Di Kabupaten Yahukimo, 2017/ <i>Number of Elementary Schools that Operate, Pupils, and Permanent Teachers According to Sub Districts in Yahukimo Regency, 2017</i>	126
4.1.4	Rasio Murid Terhadap Guru Tetap Untuk Sekolah Dasar Menurut Kecamatan Di Kabupaten Yahukimo, 2017/ <i>Pupils Ratio to Permanent Teachers for Elementary Schools According to the Sub District in Yahukimo Regency, 2017</i>	128
4.1.5	Banyaknya Sekolah Menengah Pertama, Murid, dan Guru Menurut Kecamatan Di Kabupaten Yahukimo, 2017/ <i>Number of Junior High Schools, Pupils, and Teachers According to Sub districts in Yahukimo Regency, 2017</i>	130
4.1.6	Rasio Murid Terhadap Guru Tetap Untuk Sekolah Menengah Pertama Menurut Kecamatan Di Kabupaten Yahukimo, 2017/ <i>Pupils Ratio to Permanent Teachers for Junior High Schools According to Sub Districts in Yahukimo Regency, 2017</i>	132
4.1.7	Banyaknya Sekolah Menengah Atas, Murid, dan Guru Menurut Kecamatan Di Kabupaten Yahukimo, 2017/ <i>Number of Senior High Schools, Pupils, and Teachers According to Sub Districts in Yahukimo Regency, 2017</i>	134
4.1.8	Rasio Murid Terhadap Guru Tetap Untuk Sekolah Menengah Atas Menurut Kecamatan Di Kabupaten Yahukimo, 2017/ <i>Pupils Ratio to Permanent Teachers for Senior High Schools According to the Sub District in Yahukimo Regency, 2017</i>	136
4.1.9	Banyaknya Sekolah Menengah Kejuruan, Murid, dan Guru Menurut Kecamatan Di Kabupaten Yahukimo, 2017/ <i>Number of Vocational High Schools, Pupils, and Teachers According to Sub Districts in Yahukimo Regency, 2017</i>	140
4.1.10	Rasio Murid Terhadap Guru Tetap Untuk Sekolah Menengah Kejuruan Menurut Kecamatan Di Kabupaten Yahukimo, 2017/ <i>Pupils Ratio to Permanent Teachers for Vocational High Schools According to Sub District in Yahukimo District, 2017</i>	144
4.1.11	Banyaknya Murid Sekolah Dasar yang Lulus Ujian Ebtanas Menurut Kecamatan Di Kabupaten Yahukimo, 2017/ <i>Number of Elementary School Students Passing the National Final Examination According to the Sub District in Yahukimo Regency, 2017</i>	142
4.1.12	Banyaknya Murid Sekolah Menengah Pertama yang Lulus Ujian Ebtanas Menurut Kecamatan Di Kabupaten Yahukimo, 2017/ <i>Number of Junior High School Pupils Passing the National Final Exam According to Sub District in Yahukimo Regency, 2017</i>	144
4.1.13	Banyaknya Murid Sekolah Menengah Atas yang Lulus Ujian Ebtanas Menurut Kecamatan Di Kabupaten Yahukimo, 2017/ <i>Number of Senior High</i>	

Daftar Tabel/List of Table

	<i>School Pupils Passing the National Final Exam According to the Sub District in Yahukimo Regency, 2017</i>	146
4.1.14	Banyaknya Murid Sekolah Menengah Kejuruan yang Lulus Ujian Ebtanas Menurut Kecamatan Di Kabupaten Yahukimo, 2017/ <i>Number of Vocational High School Pupils Passing the National Final Exam According to the Sub District in Yahukimo Regency, 2017</i>	148
4.1.15	Banyaknya Sekolah Dasar, Perpustakaan, dan Ruang Belajar Menurut Kecamatan Di Kabupaten Yahukimo, 2017/ <i>Number of Elementary Schools, Libraries and Study Rooms According to Sub Districts in Yahukimo Regency, 2017</i>	150
4.1.16	Banyaknya Sekolah Menengah Pertama, Perpustakaan, dan Ruang Belajar Menurut Kecamatan Di Kabupaten Yahukimo, 2017/ <i>Number of Junior High Schools, Libraries and Study Rooms According to Sub Districts in Yahukimo Regency, 2017</i>	152
4.1.17	Banyaknya Sekolah Menengah Atas, Perpustakaan, dan Ruang Belajar Menurut Kecamatan Di Kabupaten Yahukimo, 2017/ <i>Number of Senior High Schools, Libraries and Study Rooms According to the Sub District of Yahukimo Regency, 2017</i>	154
4.1.18	Banyaknya Sekolah Menengah Kejuruan, Perpustakaan, dan Ruang Belajar Menurut Kecamatan Di Kabupaten Yahukimo, 2017/ <i>Number of Vocational High Schools, Libraries and Study Rooms According to the Sub District of Yahukimo Regency, 2017</i>	156
4.1.19	Angka Partisipasi Murni (APM) dan Angka Partisipasi Kasar (APK) Menurut Tingkat Pendidikan Di Kabupaten Yahukimo, 2017/ <i>Pure Participation Rate (APM) and Gross Participation Rate (APK) According to Education Level in Yahukimo Regency, 2017</i>	158
4.2.1	Banyaknya Rumah Sakit Menurut Kecamatan Di Kabupaten Yahukimo, 2017/ <i>Number of Hospitals According to Sub District in Yahukimo Regency, 2017</i>	159
4.2.2	Banyaknya Puskesmas, Puskesmas Pembantu dan Balai Pengobatan Menurut Kecamatan Di Kabupaten Yahukimo, 2017/ <i>Number of Public Health Centers, Sub Public Health Centers and Medical Centers According to Sub District in Yahukimo Regency, 2017</i>	161
4.2.3	Banyaknya Puskesmas, Puskesmas Pembantu dan Tempat Tidur Menurut Kecamatan Di Kabupaten Yahukimo, 2017/ <i>Number of Public Health Centers, Sub Public Health Centers and Beds According to Sub District in Yahukimo Regency, 2017</i>	163
4.2.4	Banyaknya Puskesmas Keliling Menurut Kecamatan Di Kabupaten Yahukimo, 2017/ <i>Number of Mobile Public Health Centers According to Sub District in Yahukimo Regency, 2017</i>	165
4.2.5	Banyaknya Tenaga Kesehatan Dinas Kesehatan Menurut Kecamatan Di	

Daftar Tabel/List of Table

	Kabupaten Yahukimo, 2017/ <i>Number of Health Workers of the Health Service According to Sub District in Yahukimo Regency, 2017</i>	167
4.2.6	Daftar Nama Sepuluh Penyakit Terbesar Di Kabupaten Yahukimo, 2017/ <i>Name of the Ten Biggest Diseases in Yahukimo Regency, 2017</i>	171
4.2.7	Banyaknya Poskesdes dan Posyandu Menurut Kecamatan Di Kabupaten Yahukimo, 2015/ <i>Number of "Poskesdes" and "Posyandu" According to Sub District in Yahukimo Regency, 2017</i>	172
4.2.8	Persentase Perempuan Pernah Kawin yang Pernah Melahirkan menurut Tempat melahirkan di Kabupaten Yahukimo, Tahun 2015/ <i>Percentage of Women Ever Married Ever After Childbirth According to Place of Birth in Yahukimo Regency, 2015</i>	174
4.2.9	Persentase Rumah Tangga menurut Status Kepemilikan Bangunan Tempat Tinggal di Kabupaten Yahukimo, 2017/ <i>Percentage of Households According to Ownership Status of Residential Buildings in Yahukimo Regency, 2017</i>	175
4.2.10	Persentase Rumah Tangga menurut Jenis Bahan Bakar untuk Masak di Kabupaten Yahukimo (%), 2017/ <i>Percentage of Households by Type of Fuel for Cooking in Yahukimo Regency (%), 2017</i>	176
4.2.11	Banyaknya Pedagang Besar Farmasi, Apotek, Apoteker, dan Asisten Apoteker Di Kabupaten Yahukimo, 2012 – 2017/ <i>Number of Large Pharmacy, Pharmacy, Pharmacist, and Assistant Pharmacists in Yahukimo Regency, 2012-2017</i>	177
4.3.1	Jumlah Penduduk Menurut Kecamatan dan Agama yang Dianut Di Kabupaten Yahukimo, 2017/ <i>Population by Sub District and Religion Admitted in Yahukimo Regency, 2017</i>	178
4.4.1	Jumlah Tindak Pidana Berdasarkan Jenisnya Di Kabupaten Yahukimo, 2017/ <i>Number of Criminal Act Based on the Types that Occur in Yahukimo Regency, 2017</i>	180
4.4.2	Data Tindak Pidana/ Kejahatan Dan Kerugian Di Kabupaten Yahukimo, 2011 – 2017/ <i>Criminal Act/ Crime and Loss Data in Yahukimo Regency, 2011-2017</i>	181
4.4.3	Banyaknya Narapidana Menurut Bulan, dan Jenis Kelamin Di Kabupaten Yahukimo, 2017/ <i>Number of Prisoners by Month, and Sex in Yahukimo Regency, 2017</i>	182

Daftar Tabel/List of Table

BAB V/ CHAPTER V PERTANIAN AGRICULTURE

5.1.1	Luas Panen, Produksi dan Rata-Rata Produksi Padi Sawah dan Padi Ladang Menurut Kecamatan Di Kabupaten Yahukimo, 2017/ <i>Harvested Area, Production and Yield Rate of Wet Land Paddy and Dry Land Paddy According to Sub District in Yahukimo Regency, 2017</i>	185
5.1.2	Luas Panen, Produksi dan Rata-Rata Produksi Jagung dan Keladi Menurut Kecamatan Di Kabupaten Yahukimo, 2017/ <i>Harvested Area, Production and Yield Rate of Corn and Taro According to Sub District in Yahukimo Regency, 2017</i>	187
5.1.3	Luas Panen, Produksi dan Rata-Rata Produksi Ubi Kayu dan Ubi Jalar Menurut Kecamatan Di Kabupaten Yahukimo, 2017/ <i>Harvested Area, Production and Yield Rate of Cassava and Sweet Potato According to the Sub District in Yahukimo Regency, 2017</i>	189
5.1.4	Luas Panen, Produksi dan Rata-Rata Produksi Kacang Tanah dan Kedelai Menurut Kecamatan Di Kabupaten Yahukimo, 2017/ <i>Harvested Area, Production and Yield Rate of Peanut and Soybean According to the Sub District in Yahukimo Regency, 2017</i>	191
5.1.5	Luas Panen, Produksi dan Rata-Rata Produksi Kacang Hijau dan Kacang Panjang Menurut Kecamatan Di Kabupaten Yahukimo, 2017/ <i>Harvested Area, Production and Yield Rate of Green Bean and Long Bean According to the Sub District in Yahukimo Regency, 2017</i>	193
5.1.6	Luas Panen, Produksi dan Rata-Rata Produksi Bawang Putih dan Ubi-Ubian Lain Menurut Kecamatan Di Kabupaten Yahukimo, 2017/ <i>Harvested Area, Production and Yield Rate of Garlic and Other Cassava According to Sub District in Yahukimo Regency, 2017</i>	195
5.1.7	Luas Panen, Produksi dan Rata-Rata Produksi Daun Bawang dan Bawang Merah Menurut Kecamatan Di Kabupaten Yahukimio, 2017/ <i>Harvested Area, Production and Yield Rate of Leek and Onion According to the Sub District in Yahukimo Regency, 2017</i>	197
5.1.8	Luas Panen, Produksi dan Rata-Rata Produksi Bayam dan Cabai Menurut Kecamatan Di Kabupaten Yahukimo, 2017/ <i>Harvested Area, Production and Yield Rate of Spinach and Chili According to Sub District in Yahukimo Regency, 2017</i>	199
5.1.9	Luas Panen, Produksi dan Rata-Rata Produksi Buncis dan Wortel Menurut Kecamatan Di Kabupaten Yahukimo, 2017/ <i>Harvested Area, Production and Yield Rate of Bean and Carrot According to Sub District in Yahukimo Regency, 2017</i>	201
5.1.10	Luas Panen, Produksi dan Rata-Rata Produksi Kangkung dan Labu Siam	

Daftar Tabel/List of Table

	Menurut Kecamatan Di Kabupaten Yahukimo, 2017/ <i>Harvested Area, Production and Yield Rate of Kale and Pumpkin According to Sub District in Yahukimo Regency, 2017</i>	203
5.1.11	Luas Panen, Produksi dan Rata-Rata Produksi Kubis dan Terong Menurut Kecamatan Di Kabupaten Yahukimo, 2017/ <i>Harvested Area, Production and Yield Rate of Cabbage and Eggplant According to Sub District in Yahukimo Regency, 2017</i>	205
5.1.12	Luas Panen, Produksi dan Rata-Rata Produksi Petsai/Sawi dan Tomat Menurut Kecamatan Di Kabupaten Yahukimo, 2017/ <i>Harvested Area, Production and Yield Rate of Chinese Cabage / Mustrad Green and Tomato According to Sub District in Yahukimo Regency, 2017</i>	207
5.1.13	Luas Panen, Produksi dan Rata-Rata Produksi Ketimun dan Kentang Menurut Kecamatan Di Kabupaten Yahukimo, 2015/ <i>Harvested Area, Production and Yield Rate of Cucumber and Potato According to Sub District in Yahukimo Regency, 2015</i>	209
5.1.14	Luas Panen, Produksi dan Rata-Rata Produksi Jambu Biji dan Salak Menurut Kecamatan Di Kabupaten Yahukimo, 2017/ <i>Harvested Area, Production and Yield Rate of Guava and Salak According to Sub District in Yahukimo Regency, 2017</i>	211
5.1.15	Luas Panen, Produksi dan Rata-Rata Produksi Alpukat dan Mangga Menurut Kecamatan Di Kabupaten Yahukimo, 2017/ <i>Harvested Area, Production and Average Avocado and Mango Production According to Sub District in Yahukimo Regency, 2017</i>	213
5.1.16	Luas Panen, Produksi dan Rata-Rata Produksi Jeruk dan Nanas Menurut Kecamatan Di Kabupaten Yahukimo, 2017/ <i>Harvested Area, Production and Yield Rate of Oranges and Pineapple According to Sub District in Yahukimo Regency, 2017</i>	215
5.1.17	Luas Panen, Produksi dan Rata-Rata Produksi Pisang dan Nangka Menurut Kecamatan Di Kabupaten Yahukimo, 2017/ <i>Harvested Area, Production and Yield Rate of Banana and Jackfruit According to Sub District in Yahukimo Regency, 2017</i>	217
5.1.18	Luas Panen, Produksi dan Rata-Rata Produksi Pepaya dan Markisa Menurut Kecamatan Di Kabupaten Yahukimo, 2017/ <i>Harvested Area, Production and Yield Rate of Papaya and Passion Fruit According to Sub District in Yahukimo Regency, 2017</i>	219
5.1.19	Luas Panen, Produksi dan Rata-Rata Produksi Rambutan dan Tanaman Obat Menurut Kecamatan Di Kabupaten Yahukimo, 2017/ <i>Harvested Area, Production and Yield Rate of Rambutan and Medicinal Plant According to Sub District in Yahukimo Regency, 2017</i>	221
5.2.1	Luas Panen, Produksi dan Rata-Rata Produksi Tanaman Perkebunan Kopi Di Kabupaten Yahukimo, 2017/ <i>Harvested Area, Production and Yield Rate</i>	

Daftar Tabel/*List of Table*

	<i>of Coffee Plantation in Yahukimo Regency, 2017</i>	223
5.2.2	Luas Panen, Produksi dan Rata-Rata Produksi Tanaman Perkebunan Buah Merah Di Kabupaten Yahukimo, 2017/ <i>Harvested Area, Production and Yield Rate of Red Fruit Plantations in Yahukimo Regency, 2017</i>	225
5.2.3	Luas Panen, Produksi dan Rata-Rata Produksi Tanaman Perkebunan Sagu Di Kabupaten Yahukimo, 2017/ <i>Harvested Area, Production and Yield Rate of Sago Plantation in Yahukimo Regency, 2017</i>	227
5.3.1	Populasi dan Pemetongan Ternak Di Kabupaten Yahukimo, 2017/ <i>Population and Slaughter of Livestock in Yahukimo Regency, 2017</i>	229
5.3.2	Produksi Daging, Telur, Susu, Jerohan Di Kabupaten Yahukimo, 2017/ <i>Production of Meat, Egg, Milk, Innards in Yahukimo Regency, 2017</i>	230
5.3.3	Konsumsi Daging, Telur, dan Susu Di Kabupaten Yahukimo, 2017/ <i>Consumption of Meat, Egg and Milk in Yahukimo District, 2017</i>	231
5.3.4	Jumlah Kelahiran dan Kematian Ternak Di Kabupaten Yahukimo,2017/ <i>Number of Livestock Birth and Death in Yahukimo Regency, 2017</i>	232
5.4.1	Produksi Hasil Hutan Di Kabupaten Yahukimo, 2017/ <i>Forest Product Production in Yahukimo District, 2017</i>	233
5.4.2	PAD dari Produksi Hutan Di Kabupaten Yahukimo, 2017/ <i>PAD from Forest Production in Yahukimo District, 2017</i>	234
5.4.3	Produksi Kayu Di Kabupaten Yahukimo, 2017/ <i>Timber Production in Yahukimo Regency, 2017</i>	235
5.4.4	Luas Kawasan Hutan Menurut Kecamatan Di Kabupaten Yahukimo, 2017/ <i>Area of Forest Area According to Sub District in Yahukimo Regency, 2017</i> ...	237
5.4.5	Luas Lahan Kritis Menurut Kecamatan Di Kabupaten Yahukimo, 2017/ <i>Critical Land Area According to Sub District in Yahukimo Regency, 2017</i>	239
5.4.6	Kecamatan Yang Termasuk Suaka Margasatwa dan Taman Nasional Lorentz Kabupaten Yahukimo, 2017/ <i>Subdistricts Including Wildlife Reserve and Lorentz National Parks, Yahukimo Regency, 2017</i>	241
5.5.1	Produksi Perikanan Darat Menurut Komoditi dan Kecamatan Di Kabupaten Yahukimo, 2017/ <i>Production of Inland Fisheries by Commodity and Sub District in Yahukimo Regency, 2017</i>	242
5.5.2	Luas Kolam Budidaya Ikan Tawar, Produksi, Banyaknya Kelompok Tani dan Anggotanya Menurut Kecamatan Di Kabupaten Yahukimo, 2017/ <i>Area of Freshwater Fish Cultivation, Production, Number of Farmer Groups and Their Members According to the Sub District in Yahukimo Regency, 2017</i>	244

Daftar Tabel/List of Table

BAB VI/ CHAPTER VI PERINDUSTRIAN INDUSTRY

6.1.	Banyaknya Industri Kecil, Tenaga Kerja, Nilai Investasi dan Nilai Produksi Menurut Kecamatan Di Kabupaten Yahukimo, 2017/ <i>Number of Small Industry, Labor, Value of Investment and Production Value According to Sub District in Yahukimo Regency, 2017</i>	247
6.2	Banyaknya Industri Kecil, Cabang Kimia, Tenaga Kerja, Nilai Investasi dan Nilai Produksi Menurut Kecamatan Di Kabupaten Yahukimo, 2017/ <i>Number of Small Industry, Chemical Branch, Labor, Investment Value and Production Value According to Sub District in Yahukimo Regency, 2017</i>	249
6.3	Banyaknya Industri Kecil, Cabang Aneka, Tenaga Kerja, Nilai Investasi dan Nilai Produksi Menurut Kecamatan Di Kabupaten Yahukimo, 2017/ <i>Number of Small Industry, Various Branch, Labor, Investment Value and Production Value According to Sub District in Yahukimo Regency, 2017</i>	251
6.4	Banyaknya Industri Kecil, Cabang Pangan, Tenaga Kerja, Nilai Investasi dan Nilai Produksi Menurut Kecamatan Di Kabupaten Yahukimo, 2017/ <i>Number of Small Industry, Food Branch, Labor, Investment Value and Production Value According to the Sub District of Yahukimo District, 2017</i> ..	253
6.5	Banyaknya Industri Kecil, Cabang Logam, Tenaga Kerja, Nilai Investasi dan Nilai Produksi Menurut Kecamatan Di Kabupaten Yahukimo, 2016/ <i>Number of Small Industry, Metal Branch, Labor, Investment Value and Production Value According to the Sub District of Yahukimo Regency, 2017</i> .	255
6.6	Banyaknya Industri Kecil, Cabang Kerajinan, Tenaga Kerja, Nilai Investasi dan Nilai Produksi Menurut Kecamatan Di Kabupaten Yahukimo, 2017/ <i>Number of Small Industry, Craft Branch, Labor, Value of Investment and Production Value According to the Sub District of Yahukimo District, 2017</i>	257

BAB VII/ CHAPTER VII PERDAGANGAN TRADE

7.1	Banyaknya Perusahaan Perdagangan Menurut Jenis Izin Usaha Di Kabupaten Yahukimo, 2017/ <i>Number of Trading Companies According to The Type of Business License at Yahukimo Regency, 2017</i>	263
7.2	Jumlah Pengusaha Berdasarkan Surat Ijin Usaha Perdagangan (SIUP) dan Perusahaan yang Telah Memperoleh Tanda Daftar Perusahaan (TDP) Di Kabupaten Yahukimo, 2015-2017 / <i>Number of Entrepreneurs Based on</i>	

Daftar Tabel/List of Table

	<i>Trading Business License (SIUP) dan Companies That Have Obtained Company Regristration Marks (TDP) in Yahukimo Regency, 2015-2017</i>	264
7.3	<i>Banyaknya Penerimaan 9 Bahan Pokok Di Kabupaten Yahukimo, 2017/ The Amount of Acceptance of Staple Food in Yahukimo Regency, 2017 (ton).....</i>	265

BAB VIII/ CHAPTER VIII

TRANSPORTASI, KOMUNIKASI, DAN PARIWISATA TRANSPORTATION, COMMUNICATION AND TOURISM

8.1.1	<i>Banyaknya Kondisi Landasan Pesawat Terbang Menurut Status Kepemilikan dan Kecamatan Di Kabupaten Yahukimo, 2016/ Number and Condition of Aircraft Platform (Airport) According to Sub District in Yahukimo Regency, 2016</i>	270
8.1.2	<i>Banyaknya Penerbangan dan Penumpang Rute Dekai-Jayapura,2017.....</i>	272
8.1.3	<i>Banyaknya Penerbangan dan Penumpang Rute Dekai-Wamena, 2017.....</i>	273
8.1.4	<i>Banyaknya Penerbangan dan Penumpang Rute Dekai-Timika.....</i>	274
8.2.1	<i>Banyaknya Hotel dan Penginapan Di Kabupaten Yahukimo, 2017/ Number of Hotels and Guesthouse in Yahukimo Regency, 2017</i>	275
8.2.2	<i>Banyaknya Kamar Dan Tempat Tidur Menurut Bulan Di Hotel Dekai Inn Kabupaten Yahukimo, 2016/ Number of Rooms and Bed According to The Month in Dekai Inn Hotels Yahukimo Regency, 2017</i>	276
8.2.3	<i>Banyaknya Wisatawan Indonesia dan Wisatawan Asing Menginap Di Hotel Dekai Inn Menurut Bulan Di Kabupaten Yahukimo, 2016/ Number of Indonesian Tourist and Foreign Tourist Stay at Dekai Inn Hotel According Month in Yahukimo Regency, 2017</i>	277
8.2.4	<i>Banyaknya Kamar Dan Tempat Tidur Menurut Bulan Di Wisma Sava Agape Kabupaten Yahukimo, 2017/ Number of Rooms And Beds According Month In Save Agape Yahukimo Regency, 2017</i>	278
8.2.5	<i>Banyaknya Wisatawan Indonesia dan Wisatawan Asing Menginap Di Wisma Sava Agape Menurut Bulan Di Kabupaten Yahukimo, 2017/ Number of Indonesian Tourist and Foreign Tourist Stay at Sava Agape Guesthouse According Month in Yahukimo Regency, 2017 ...</i>	279
8.2.6	<i>Banyaknya kamar dan tempat tidur menurut bulan di hotel Sharon Inn Kabupaten Yahukimo, 2017 / Number of rooms and bed according to the Month Dekai Inn Hotels Yahukimo Regency, 2017.....</i>	280
8.2.7	<i>Banyaknya Wiasatawan Indonesia dan Wisatawan asing Menginap di Hotel Sharoon in 2017</i>	281

Daftar Tabel/List of Table

BAB IX/ CHAPTER IX KEUANGAN DAN HARGA-HARGA FINANCE, PRICE, AND POVERTY

9.1.1	Anggaran Pendapatan Belanja Daerah Kabupaten Yahukimo (juta rupiah), 2016/ <i>Revenue Budget of Regional Yahukimo Regency (thousand rupiah), 2016</i>	283
9.2.1	Rata-Rata Harga 9 Bahan Pokok Berdasarkan Bulan Di Kabupaten Yahukimo (rupiah), 2016/ <i>Average of Price 9 Staple Food by Month in Yahukimo Regency (grosser/rupiah), 2016</i>	285
9.3.1	Jumlah Bank Menurut Kantor Di Kabupaten Yahukimo, 2016/ <i>Number of Bank by Office in Yahukimo Regency, 2010-2016</i>	287
9.4.1	Garis Kemiskinan dan Persentase Penduduk Miskin Di Kabupaten Yahukimo, 2015 – 2016/ <i>Poverty and Percentage of Poor People in Yahukimo Regency, 2015-2016</i>	288

BAB X/ CHAPTER X PENDAPATAN REGIONAL/ REGIONAL INCOME

10.1	PDRB Atas Dasar Harga Berlaku Tahun Dasar 2010 Kabupaten Yahukimo (Juta Rupiah), 2014 – 2017/ <i>PDRB at Current Price on Basic Year 2010 Yahukimo Regency (Millions Rupiah), 2014-2017</i>	293
10.2	PDRB Atas Dasar Harga Konstan Tahun Dasar 2010 Kabupaten Yahukimo (Juta Rupiah), 2014 – 2017/ <i>PDRB at Constan Prices on Basic Year 2010 Yahukimo Regency (Million Rupiah), 2014-2017</i>	294
10.3	Distribusi PDRB Atas Dasar Harga Berlaku Tahun Dasar 2010 Kabupaten Yahukimo (Dalam Persentase), 2013 – 2016/ <i>Percentage Distribution of The 2010 Series PDRB According Yahukimo Regency Fields (Millions Rupiah), 2013-2016</i>	295
10.4	Laju Pertumbuhan PDRB Harga Konstan Tahun Dasar 2010 Kabupaten Yahukimo, 2013 - 2016 (Persentase)/ <i>PDRB Growth Rate of 2010 Series According Yahukimo Regency Fields (Millions Rupiah), 2013-2016 (Percentage)</i>	296

Daftar Tabel/List of Table

BAB XI

PERBANDINGAN ANTAR KABUPATEN

11.1	Produk Domestik Regional Bruto Atas Dasar Harga Berlaku Kabupaten Yahukimo dan Kabupaten Lain Di Pegunungan Tengah (Miliar Rupiah), 2014 – 2017*/ <i>Gross of Domestic Regional Product at Current Price of Yahukimo Regency and The Others in Middle Mountain (Milyard Rupiah), 2014-2017*</i>	301
11.2	Produk Domestik Regional Bruto Atas Dasar Harga Berlaku Kabupaten Yahukimo dan Kabupaten Lain Di Pegunungan Tengah (Miliar Rupiah), 2014 – 2017*/ <i>Gross of Domestic Regional Product at Current Price of Yahukimo Regency and The Others in Middle Mountain (Milyard Rupiah), 2014-2017*</i>	302
11.3	Laju Pertumbuhan Produk Domestik Regional Bruto Atas Dasar Harga Konstan 2010 Kabupaten Yahukimo dan Kabupaten Lain Di Pegunungan Tengah (persen), 2014 – 2017*/ <i>Population Growth Rate of Domestic Product at Constant Price 2010 Yahukimo Regency and The Others Regency In Pegunungan Tengah (percent), 2014-2017*</i>	303
11.4	Persentase Penduduk Miskin Kabupaten Yahukimo dan Kabupaten Lain Di Pegunungan Tengah (orang), 2015 – 2017/ <i>Percentage of Poor People Yahukimo Regency and The Others Regency in Middle Mountain (people), 2015-2016</i>	304
11.5	Indeks Pembangunan Manusia Kabupaten Yahukimo dan Kabupaten Lain Di Pegunungan Tengah, 2015 – 2017/ <i>Human Development Index of Yahukimo Regency and The Others Regency in Middle Mountain, 2015-2017</i>	305
11.6	Angka Harapan Hidup (AHH), Rata-rata Lama Sekolah (MYS), Pengeluaran Perkapita yang Disesuaikan, dan Peringkat IPM Di Kabupaten Yahukimo dan Kabupaten Lain Di Pegunungan Tengah, 2016/ <i>Life Expectancy (AHH), Average of Length of School (MYS), Adjusted Per Capita Expenditure, and Rank of HDI in Yahukimo Regency and The Other Regency in Middle Mountain, 2017</i>	306

DAFTAR GAMBAR/*List Of Picture*

**BAB I
GEOGRAFI**

Gambar		Halaman
1.1	Jarak Tempuh dari Kota Kabupaten ke Kota Kecamatan Di Kabupaten Yahukimo, 2017 (Km)	3

**BAB II
PEMERINTAHAN**

2.1	Jumlah Kelurahan/ Desa Penerima Bantuan Pembangunan Desa (Bangdes) Tahun 2014 – 2017	13
2.2	Persentase PNS Menurut Golongan Di Kabupaten Yahukimo, 2017	13
2.3	Jumlah PNS Berdasarkan Jenis Kelamin Tahun 2017	13

**BAB III
PENDUDUK DAN TENAGA KERJA**

3.1	Jumlah Penduduk Berdasarkan Jenis Kelamin Kabupaten Yahukimo, 2017	51
3.2	Urutan Jumlah Penduduk Terkecil sampai Terbesar Berdasarkan Jenis Kelamin Menurut Kecamatan Di Kabupaten Yahukimo, 2017 ..	52

**BAB IV
SOSIAL**

4.1	Banyaknya Sekolah, Murid, dan Guru Tetap Di Kabupaten Yahukimo Tahun Ajaran 2016/2017	121
4.2	Banyaknya Narapidana menurut Bulan, dan Jenis Kelamin di Kabupaten Yahukimo , 2017	122

**BAB VII
PERDAGANGAN**

7.1	Banyaknya Perusahaan Perdagangan Menurut Jenis Izin Usaha Di Kabupaten Yahukimo, 2017	261
7.2	Persentase Perusahaan Berdasarkan SIUP dan Perusahaan Yang Telah Memperoleh TDP Di Kabupaten Yahukimo, 2017	262

**BABVIII
TRANSPORTASI, KOMUNIKASI, DAN PARIWISATA**

8.1	Kondisi Landasan Pesawat MAF/ AMA Di Kabupaten Yahukimo, 2017	268
8.2	Keadaan Fasilitas Hotel Di Kabupaten Yahukimo, 2017	269

**BAB X
PENDAPATAN REGIONAL**

10.1	Produk Domestik Regional Bruto Atas Dasar Harga Berlaku (ADHB) dan Atas Dasar Harga Konstan (ADHK) Kabupaten Yahukimo, 2014 - 2017 (Dalam Jutaan Rupiah).....	291
10.2	Distribusi PDRB Seri 2010 Menurut Lapangan Usaha Kabupaten Yahukimo (Persentase), 2017	292

BAB XI
PERBANDINGAN ANTAR KABUPATEN

11.1	Peringkat Indeks Pembangunan Manusia (IPM) Kabupaten Yahukimo dan kabupaten lain Di Pegunungan Tengah Di Provinsi Papua, 2017	299
11.2	Indeks Pembangunan Manusia Kabupaten Yahukimo dan Kabupaten Lain Di Pegunungan Tengah, 2017.....	300

<https://yahukimokab.bps.go.id>

BAB I

GEOGRAFI



BAB I KEADAAN GEOGRAFI

Wilayah Kabupaten Yahukimo terletak antara 138^o45' – 140^o14' Bujur Timur dan 3^o39'– 5^o02' Lintang Selatan, serta berada pada ketinggian 100 – 3 000 M diatas permukaan laut.

“Secara morfologi Kabupaten Yahukimo merupakan dataran rendah, dataran tinggi, daerah bergunung dan perbukitan. Luas daerah dengan kemiringan 0-1 persen adalah 1.621.900 meter persegi; tingkat kemiringan 15-40 persen adalah 96.875 meter persegi, sedangkan tingkat kemiringan di atas 40 persen adalah yang terbesar yaitu 3.572.825 meter persegi dari total luas Kabupaten Yahukimo” (<http://www.yahukimokab.go.id/profil/10/Profil-Daerah/>).

Kabupaten Yahukimo memiliki luas wilayah 17.152 Km². Ibukota Kabupaten Yahukimo adalah Distrik Dekai. Kabupaten Yahukimo pada tahun 2006 dimekarkan menjadi 51 distrik/kecamatan berdasarkan Peraturan Daerah Kabupaten Yahukimo Nomor 05 Tahun 2006.

Chapter 1 GEOGRAPHICAL CONDITIONS

The territory of Yahukimo Regency is located between 138^o45' – 140^o14' East Longitude and 3^o39'– 5^o02' South Latitude, and it is at an altitude of 100 – 3 000 M above sea level.

"The morphology of Yahukimo Regency are lowland, highland, mountainous area and hills. The area with a slope of 0-1 percent is 1,621,900 square meters; the slope level of 15-40 percent is 96,875 square meters, while the slope level above 40 percent is the largest, which is 3,572,825 square meters of the total area of Yahukimo Regency” (http://www.yahukimokab.go.id/profil/10/Regional_Profile/).

Yahukimo Regency has an area of 17,152 Km². The capital of Yahukimo Regency is Dekai District. Yahukimo Regency in 2006 was divided into 51 districts / sub-districts based on Yahukimo Regency Local Regulation Number 05 of 2006.

Distrik Kurima merupakan daerah terluas, yaitu 605 km² atau 3,53 % dari luas wilayah Kabupaten Yahukimo. Sedangkan Distrik Duram merupakan Distrik dengan wilayah terkecil, yakni 100 km² atau 0,58 % di Kabupaten Yahukimo. Sedangkan jarak terjauh yang harus tempuh dari ibukota kecamatan ke ibukota Kabupaten Yahukimo yaitu Kota Dekai adalah Distrik Talambo (230 Km).

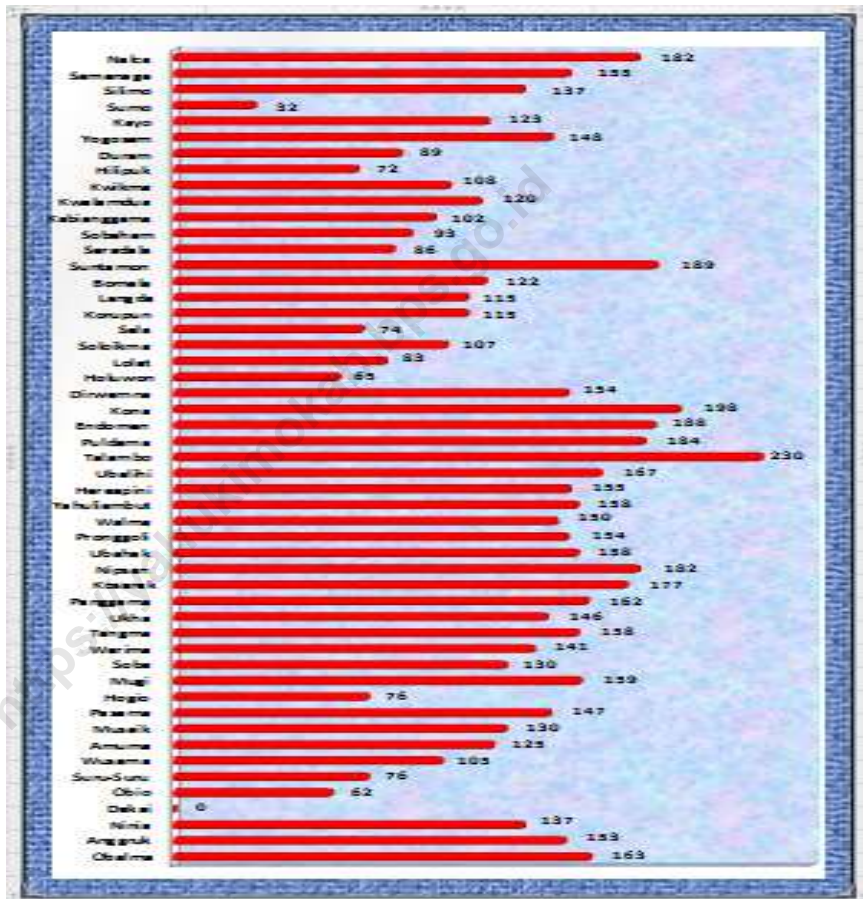
Kabupaten Yahukimo sebelah utara berbatasan dengan Kabupaten Jayawijaya, Kabupaten Yalimo, dan Kabupaten Keerom. Sedangkan sebelah bagian barat berbatasan dengan Kabupaten Nduga. Kabupaten Yahukimo sebelah selatan berbatasan dengan Kabupaten Asmat dan Kabupaten Boven Digoel, sedangkan sebelah timur berbatasan dengan Kabupaten Pegunungan Bintang.

Kurima District is the widest area, which is 605 km² or 3.53% of Yahukimo Regency's area. While Duram District is the smallest district, with 100 km² or 0.58% in Yahukimo Regency. Whereas the farthest distance that must be traveled from the capital of the subdistrict to the capital of Yahukimo Regency, Dekai City is Talambo District (230 Km).

Yahukimo Regency in the north borders with Jayawijaya Regency, Yalimo Regency and Keerom Regency. While the western borders with Nduga Regency. The southern Yahukimo Regency is bordered by Asmat Regency and Boven Digoel Regency, while the east borders with the Pegunungan Bintang Regency.

Gambar 1.1 Jarak Tempuh dari Kota Kabupaten ke Kota Kecamatan Di Kabupaten Yahukimo, 2017 (Km)

Figure 1.1 Mileage from Regency City to Sub District in Yahukimo Regency, 2017 (Km)



Sumber / Source : Badan Pusat Statistik Kabupaten Yahukimo

Central Bureau of Statistics Yahukimo Regency

Tabel 1.1 Letak Geografi Kabupaten Yahukimo, 2017
Table 1.1 Geographical Location of Yahukimo Regency, 2017

I. Koordinat Kabupaten Yahukimo
Coordinat Yahukimo Regency

:	138 ^o 45'	Bujur Timur <i>East Longitude</i>
:	140 ^o 14'	Bujur Timur <i>East Longitude</i>
:	03 ^o 39'	Lintang Selatan <i>South Latitude</i>
:	05 ^o 02'	Lintang Selatan <i>South Latitude</i>

II. Ketinggian Dari Permukaan Laut
Height of Sea Level 100 – 3000 M

III. Batas Wilayah Kabupaten Yahukimo
Yahukimo Regency Area Boundaries

Sebelah Utara <i>North</i>	: Kabupaten Jayawijaya Kabupaten Yalimo Kabupaten Keerom
Sebelah Timur <i>East</i>	: Kabupaten Pegunungan Bintang
Sebelah Selatan <i>South</i>	: Kabupaten Boven Digoel Kabupaten Asmat
Sebelah Barat <i>West</i>	: Kabupaten Nduga

Sumber / Source : Badan Pusat Statistik Kabupaten Yahukimo

Central Bureau of Statistics Yahukimo Regency

Tabel 1.2 Luas Wilayah Menurut Kecamatan Di Kabupaten Yahukimo (Km²), 2017

Table 1.2 Area Size by District in Yahukimo Regency (Km²), 2017

Kecamatan / <i>Sub District</i>	Luas / <i>Width</i> (Km ²)	Ratio terhadap Total / <i>Ratio to Total</i>
(1)	(2)	(3)
1 Kurima	605	3.53
2 Anggruk	440	2.57
3 Ninia	390	2.27
4 Dekai	520	3.03
5 Obio	470	2.74
6 Suru-Suru	431	2.51
7 Wusama	360	2.10
8 Amuma	376	2.19
9 Musaik	452	2.64
10 Pasema	320	1.87
11 Hogio	374	2.18
12 Mugi	311	1.81
13 Soba	162	0.94
14 Werima	360	2.10
15 Tangma	340	1.98
16 Ukha	360	2.10
17 Panggema	530	3.09
18 Kosarek	350	2.04
19 Nipsan	341	1.99
20 Ubahak	432	2.52
21 Pronggoli	330	1.92
22 Walma	341	1.99
23 Yahuliambut	340	1.98
24 Hereapini	361	2.10
25 Ubalihi	340	1.98
26 Talambo	342	1.99
27 Puldama	272	1.59
28 Endomen	343	2.00
29 Kona	126	0.73
30 Dirwemna	170	0.99

Tabel 1.2 Lanjutan

Table 1.2 Continuous

Kecamatan / Sub District	L u a s / Width (Km ²)	Ratio terhadap Total / Ratio to Total
(1)	(2)	(3)
31 Holuwon	190	1.11
32 Lolat	341	1.99
33 Soloikma	344	2.01
34 Sela	354	2.06
35 Korupun	230	1.34
36 Langda	341	1.99
37 Bomela	350	2.04
38 Suntamon	331	1.93
39 Seradala	340	1.98
40 Sobaham	331	1.93
41 Kabianggama	329	1.92
42 Kwelamdua	331	1.93
43 Kwikma	351	2.05
44 Hilipuk	180	1.05
45 Duram	100	0.58
46 Yogosem	150	0.87
47 Kayo	198	1.15
48 Sumo	350	2.04
49 Silimo	536	3.13
50 Samenage	361	2.10
51 Nalca	225	1.31
Yahukimo	17 152	100.00

Sumber / Source : Badan Pusat Statistik Kabupaten Yahukimo

Central Bureau of Statistics Yahukimo Regency

Tabel 1.3 Jarak Tempuh Dari Kota Kabupaten Ke Kota Kecamatan, 2017
Table 1.3 Distance from Regency City to Sub District, 2017

Kecamatan/ <i>Sub District</i>		Ibukota Kecamatan/ <i>Capital of Sub District</i>	Jarak dari ibukota Kabupaten ke Ibukota Kecamatan/ <i>Distance from the capital of the Regency to the Capital of the Sub District</i>	
(1)	(2)	(3)		
1	Kurima	Obalma	163	Km
2	Yahulikma	Anggruk	153	Km
3	Ninia	Ninia	137	Km
4	Dekai	Dekai	0	Km
5	Munu	Obio	62	Km
6	Suru-suru	Suru-Suru	76	Km
7	Apdagma	Wusama	105	Km
8	Amuma	Amuma	125	Km
9	Usaregeik	Musaik	130	Km
10	Pasema	Pasema	147	Km
11	Paima	Hogio	76	Km
12	Kosihun	Mugi	159	Km
13	Soba	Soba	130	Km
14	Lokon	Werima	141	Km
15	Tangma	Tangma	158	Km
16	Ukha	Ukha	146	Km
17	Pontenikma	Panggema	162	Km
18	Kosarek	Kosarek	177	Km
19	Nipsan	Nipsan	182	Km
20	Ubahak	Ubahak	158	Km
21	Siwikma	Pronggoli	154	Km
22	Walma	Walma	150	Km
23	Sobundalek	Yahuliambut	158	Km
24	Hereapini	Hereapini	155	Km
25	Wanam	Ubalih	167	Km
26	Lelambo	Talambo	230	Km
27	Puldama	Puldama	184	Km
28	Endomen	Endomen	188	Km
29	Kona	Kona	198	Km

Tabel 1.3 Lanjutan

Table 1.3 Continuous

Kecamatan/ <i>Sub District</i>	Ibukota Kecamatan/ <i>Capital of Sub District</i>	Jarak dari ibukota Kabupaten ke Ibukota Kecamatan/ <i>Distance from the capital of the Regency to the Capital of the Sub District</i>	
(1)	(2)	(3)	
30 Dirwena	Dirwemna	154	Km
31 Holuwon	Holuwon	65	Km
32 Wanim	Lolat	83	Km
33 Weawen	Soloikma	107	Km
34 Sela	Sela	74	Km
35 Korupun	Korupun	115	Km
36 Alirji	Langda	115	Km
37 Bomela	Bomela	122	Km
38 Suntamon	Suntamon	189	Km
39 Seradala	Seradala	86	Km
40 Yalisomon	Sobaham	93	Km
41 Kabianggama	Kabianggama	102	Km
42 Debula	Kwelamdua	120	Km
43 Silakma	Kwikma	108	Km
44 Hilapuk	Hilipuk	72	Km
45 Duram	Duram	89	Km
46 Yogosem	Yogosem	148	Km
47 Kayo	Kayo	123	Km
48 Sumo	Sumo	32	Km
49 Silimo	Silimo	137	Km
50 Samenage	Samenage	155	Km
51 Nalca	Nalca	182	Km

Sumber / Source : Badan Pusat Statistik Kabupaten Yahukimo

Central Bureau of Statistics Yahukimo Regency

Tabel 1.4 Tinggi Wilayah Tiap Kecamatan Di Atas Permukaan Laut, 2017

Table 1.4 High Area of Sub District Above Sea Level, 2017

Kecamatan/ <i>Sub District</i>	Ibukota Kecamatan/ <i>Capital of Sub District</i>	Tinggi / <i>High</i> (meter)
(1)	(2)	(3)
1 Kurima	Obalma	-
2 Yahulikma	Anggruk	-
3 Ninia	Ninia	-
4 Dekai	Dekai	-
5 Munu	Obio	-
6 Suru-suru	Suru-Suru	-
7 Apdagma	Wusama	-
8 Amuma	Amuma	-
9 Usaregeik	Musaik	-
10 Pasema	Pasema	-
11 Paima	Hogio	-
12 Kosihun	Mugi	-
13 Soba	Soba	-
14 Lokon	Werima	-
15 Tangma	Tangma	-
16 Ukha	Ukha	-
17 Pontenikma	Panggema	-
18 Kosarek	Kosarek	-
19 Nipsan	Nipsan	-
20 Ubahak	Ubahak	-
21 Siwikma	Pronggoli	-
22 Walma	Walma	-
23 Sobundalek	Yahuliambut	-
24 Hereapini	Hereapini	-
25 Wanam	Ubalih	-
26 Lelambo	Talambo	-
27 Puldama	Puldama	-
28 Endomen	Endomen	-
29 Kona	Kona	-
30 Dirwena	Dirwemna	-

Tabel 1.4 Lanjutan

Table 1.4 Continuous

Kecamatan/ <i>Sub District</i>	Ibukota Kecamatan/ <i>Capital of Sub District</i>	Tinggi / <i>High</i> (meter)
(1)	(2)	(3)
31 Holuwon	Holuwon	-
32 Wanim	Lolat	-
33 Weawen	Soloikma	-
34 Sela	Sela	-
35 Korupun	Korupun	-
36 Alirji	Langda	-
37 Bomela	Bomela	-
38 Suntamon	Suntamon	-
39 Seradala	Seradala	-
40 Yalisomon	Sobaham	-
41 Kabianggama	Kabianggama	-
42 Debula	Kwelamdua	-
43 Silakma	Kwikma	-
44 Hilapuk	Hilipuk	-
45 Duram	Duram	-
46 Yogosem	Yogosem	-
47 Kayo	Kayo	-
48 Sumo	Sumo	-
49 Silimo	Silimo	-
50 Samenage	Samenage	-
51 Nalca	Nalca	-

Sumber / Source : Badan Pusat Statistik Kabupaten Yahukimo

Central Bureau of Statistics Yahukimo Regency

BAB II

PEMERINTAHAN



BAB II PEMERINTAHAN

Kabupaten Yahukimo terdiri dari 51 kecamatan, dengan 518 kelurahan/ desa yang terdiri dari satu kelurahan dan 517 desa. Dilihat dari jumlah komposisi kelurahan/desa, Distrik Kurima memiliki jumlah kelurahan/desa terbanyak yaitu 22 desa. Sedangkan kecamatan yang memiliki jumlah desa paling sedikit adalah kecamatan Yahuliambut, Kona, dan Dirwemna dengan jumlah masing-masing sebanyak lima desa.

Jumlah anggota Kepolisian Resor Yahukimo pada tahun 2017 sebanyak 178 anggota. Dari keseluruhan anggota tersebut, tersebar di dua lokasi berbeda yakni di Kecamatan Kurima dan Kecamatan Dekai. Kecamatan Dekai sebanyak 171 anggota, dan Kecamatan Kurima sebanyak 7 anggota. Sedangkan untuk anggota TNI, di Kabupaten Yahukimo terdapat 62 personil TNI. Dari keseluruhan anggota ini, juga tersebar di dua kecamatan, Kecamatan Dekai dan Kecamatan Kurima.

CHAPTER II GOVERNMENT

Yahukimo Regency consists of 51 sub districts, with 518 urban villages / villages consisting of one urban village and 517 villages. From the total composition of urban villages / villages, Kurima District has the highest number of urban villages / villages, namely 22 villages. While the sub districts which have the least number of villages are Yahuliambut, Kona, and Dirwemna sub districts with five villages each.

The number of Yahukimo Resort Police members in 2017 was 178 members. Of the total members, it is spread in two different locations, namely in Kurima Subdistrict and Dekai Subdistrict. Dekai Subdistrict is 171 members, and Kurima Subdistrict is 7 members. Whereas for TNI members, in Yahukimo Regency there were 62 TNI personnel. Of all these members, also spread in two sub-districts, Dekai Subdistrict and Kurima District. There are 32 members in Dekai Subdistrict and 30 members in Kurima Subdistrict.

Di Kecamatan Dekai terdapat sebanyak 32 anggota dan di Kecamatan Kurima sebanyak 30 anggota.

Jumlah Pegawai Negeri Sipil (PNS) Kabupaten Yahukimo pada tahun 2017 sebanyak 2.555 orang yang mayoritas di dominasi oleh laki-laki yaitu 1.978, sedangkan sisanya sebanyak 577 adalah perempuan. Jika dilihat berdasarkan pendidikannya, sebagian besar pegawai negeri sipil di Kabupaten Yahukimo adalah berpendidikan SLTA dan DIV/ S1. Dengan melihat tingkat pendidikannya, maka sebagian besar Pegawai negeri di Kabupaten Yahukimo adalah golongan III yaitu sebesar 50,41 persen dan golongan II yaitu 34,20 persen.

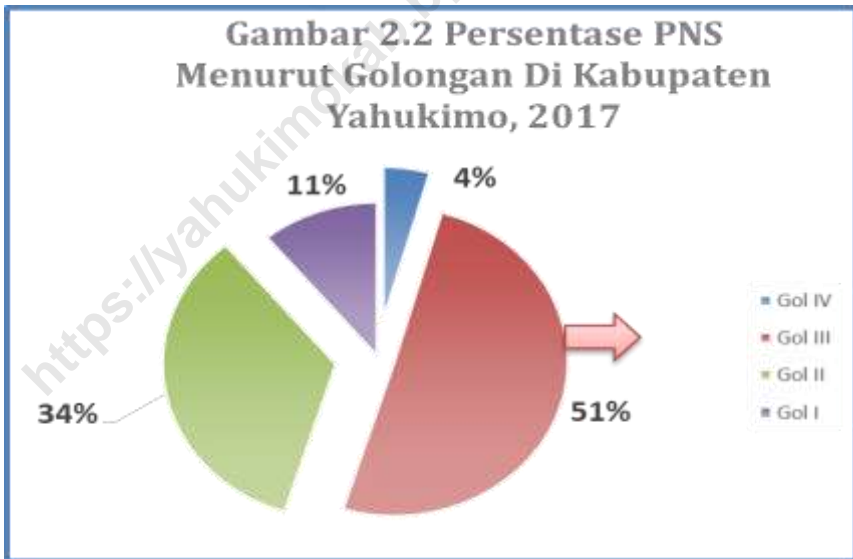
There are 32 members in Dekai Subdistrict and 30 members in Kurima Subdistrict.

The number of Yahukimo District Civil Servants (PNS) in 2013 was 2.555, the majority of whom were dominated by men 1.978, while the remaining 577 were women. When viewed based on their education, most civil servants in Yahukimo Regency are high school and DIV / S1 educated. By looking at the level of education, most of the civil servants in Yahukimo Regency are class III, which is 50,41 percent and class II is 34,20 percent.



Sumber / Source : *Badan Pusat Statistik Kabupaten Yahukimo*

Central Bureau of Statistics Yahukimo Regency



Sumber / Source : *Badan Pusat Statistik Kabupaten Yahukimo*

Central Bureau of Statistics Yahukimo Regency



Sumber / Source : *Badan Pusat Statistik Kabupaten Yahukimo*
Central Bureau of Statistics Yahukimo Regency

Tabel 2.1 Nama Kecamatan, Ibu Kota Kecamatan dan Jumlah Desa Di Kabupaten Yahukimo, 2017

Table 2.1 Name of Sub District, Capital City Sub District and Number of Villages in Yahukimo Regency, 2017

Kecamatan/ <i>Sub District</i>	Ibu Kota Kecamatan/ <i>Capital City Sub District</i>	Jumlah/ <i>Total</i>		Jumlah/ <i>Total</i>
		Kelurahan/ <i>Urban Village</i>	Desa/ <i>Village</i>	
(1)	(2)	(3)	(4)	(5)
1 Kurima	Obolma	1	21	22
2 Anggruk	Yahulikma	-	12	12
3 Ninia	Ninia	-	10	10
4 Dekai	Dekai	-	12	12
5 Obio	Munu	-	13	13
6 Suru-Suru	Suru-Suru	-	13	13
7 Wusama	Apdagma	-	11	11
8 Amuma	Amuma	-	13	13
9 MUSAIK	Usaregeik	-	10	10
10 Pasema	Pasema	-	7	7
11 Hogio	Paima	-	8	8
12 Mugi	Kosihun	-	20	20
13 Soba	Soba	-	6	6
14 Werima	Lokon	-	14	14
15 Tangma	Tangma	-	10	10
16 Ukha	Ukha	-	11	11
17 Panggema	Pontenikma	-	13	13
18 Kosarek	Kosarek	-	11	11
19 Nipsan	Nipsan	-	8	8
20 Ubahak	Ubahak	-	17	17
21 Pronggoli	Siwikma	-	8	8
22 Walma	Walma	-	8	8
23 Yahuliambut	Sobundalek	-	5	5
24 Hereapini	Hereapini	-	11	11
25 Ubalih	Wanam	-	11	11
26 Talambo	Lelambo	-	9	9
27 Puldama	Puldama	-	8	8
28 Endomen	Endomen	-	8	8

Tabel 2.1 Lanjutan

Table 2.1 Countinuous

	Kecamatan/ <i>Sub District</i>	Ibu Kota Kecamatan/ <i>Capital City Sub District</i>	Jumlah/ <i>Total</i>		J u m l a h/ <i>Total</i>
			Kelurahan/ <i>Urban Village</i>	Desa/ <i>Village</i>	
	(1)	(2)	(3)	(4)	(5)
29	Kona	Kona	-	5	5
30	Dirwemna	Dirwemna	-	5	5
31	Holuwon	Holuwon	-	7	7
32	Lolat	Wanim	-	8	8
33	Soloikma	Weawen	-	8	8
34	Sela	Sela	-	16	16
35	Korupun	Korupun	-	12	12
36	Langda	Alirji	-	9	9
37	Bomela	Bomela	-	6	6
38	Suntamon	Suntamon	-	8	8
39	Seradala	Seradala	-	9	9
40	Sobaham	Yalisomon	-	13	13
41	Kabianggama	Kabianggama	-	7	7
42	Kwelamdua	Debula	-	10	10
43	Kwikma	Silakma	-	10	10
44	Hilipuk	Hilapuk	-	7	7
45	Duram	Duram	-	6	6
46	Yogosem	Yogosem	-	7	7
47	Kayo	Kayo	-	7	7
48	Sumo	Sumo	-	11	11
49	Silimo	Silimo	-	20	20
50	Samenage	Samenage	-	9	9
51	Nalca	Nalca	-	9	9
	Yahukimo		1	517	518

Sumber / Source : Badan Pusat Statistik Kabupaten Yahukimo

Central Bureau of Statistics Yahukimo Regency

Tabel 2.2 Banyaknya Desa/Kelurahan Menurut Klasifikasi Desa Di Kabupaten Yahukimo, 2017

Tabel 2.2 Number of Villages / Urban Villages According to Village Classification in Yahukimo Regency, 2017

Kecamatan/ Sub District	Klasifikasi/ Classification			Jumlah/ Total
	Swadaya	Swakarsa	Swasembada	
(1)	(2)	(3)	(4)	(5)
1 Kurima	22	-	-	22
2 Anggruk	12	-	-	12
3 Ninia	10	-	-	10
4 Dekai	12	-	-	12
5 Obio	13	-	-	13
6 Suru-Suru	13	-	-	13
7 Wusama	11	-	-	11
8 Amuma	13	-	-	13
9 Musaik	10	-	-	10
10 Pasema	7	-	-	7
11 Hogio	8	-	-	8
12 Mugi	20	-	-	20
13 Soba	6	-	-	6
14 Werima	14	-	-	14
15 Tangma	10	-	-	10
16 Ukha	11	-	-	11
17 Panggema	13	-	-	13
18 Kosarek	11	-	-	11
19 Nipsan	8	-	-	8
20 Ubahak	17	-	-	17
21 Pronggoli	8	-	-	8
22 Walma	8	-	-	8
23 Yahuliambut	5	-	-	5
24 Hereapini	11	-	-	11
25 Ubalihi	11	-	-	11
26 Talambo	9	-	-	9
27 Puldama	8	-	-	8
28 Endomen	8	-	-	8
29 Kona	5	-	-	5
30 Dirwemna	5	-	-	5

Tabel 2.2 Lanjutan

Table 2.2 Continuous

	Kecamatan/ Sub District	Klasifikasi/ Classification			Jumlah/ Total
		Swadaya	Swakarsa	Swasembada	Total
	(1)	(2)	(3)	(4)	(5)
31	Holuwon	7	-	-	7
32	Lolat	8	-	-	8
33	Soloikma	8	-	-	8
34	Sela	16	-	-	16
35	Korupun	12	-	-	12
36	Langda	9	-	-	9
37	Bomela	6	-	-	6
38	Suntamon	8	-	-	8
39	Seradala	9	-	-	9
40	Sobaham	13	-	-	13
41	Kabianggama	7	-	-	7
42	Kwelamdua	10	-	-	10
43	Kwikma	10	-	-	10
44	Hilipuk	7	-	-	7
45	Duram	6	-	-	6
46	Yogosem	7	-	-	7
47	Kayo	7	-	-	7
48	Sumo	11	-	-	11
49	Silimo	20	-	-	20
50	Samenage	9	-	-	9
51	Nalca	9	-	-	9
	Yahukimo	518	-	-	518

Sumber / Source : Badan Pusat Statistik Kabupaten Yahukimo

Central Bureau of Statistics Yahukimo Regency

Tabel 2.3 Banyaknya Kelurahan/Desa Penerima Bantuan Dana Desa Di Kabupaten Yahukimo, 2014 – 2017

Table 2.3 Number of Urban Village / Village Recipients of Village Fund Assistance in Yahukimo Regency, 2014 – 2017

Kecamatan/ <i>Sub District</i>	2014	2015	2016	2017
(1)		(3)	(4)	(5)
1 Kurima	22	22	22	22
2 Anggruk	12	12	12	12
3 Ninia	10	10	10	10
4 Dekai	12	12	12	12
5 Obio	13	13	13	13
6 Suru-Suru	13	13	13	7
7 Wusama	11	11	11	11
8 Amuma	13	13	13	13
9 MUSAIK	10	10	10	10
10 Pasema	7	7	7	7
11 Hogio	8	8	8	8
12 Mugi	20	20	20	20
13 Soba	6	6	6	6
14 Werima	14	14	14	14
15 Tangma	10	10	10	10
16 Ukha	11	11	11	10
17 Panggema	13	13	13	13
18 Kosarek	11	11	11	11
19 Nipsan	8	8	8	8
20 Ubahak	17	17	17	17
21 Pronggoli	8	8	8	8
22 Walma	8	8	8	8
23 Yahuliambut	5	5	5	5
24 Hereapini	11	11	11	11
25 Ubalihi	11	11	11	11
26 Talambo	9	9	9	9
27 Puldama	8	8	8	8
28 Endomen	8	8	8	8
29 Kona	5	5	5	5
30 Dirwemna	5	5	5	5

Tabel 2.3 Lanjutan

Table 2.3 Continuous

Kecamatan/ <i>Sub District</i>	2014	2015	2016	2017
(1)	(2)	(3)	(4)	(5)
31 Holuwon	7	7	7	7
32 Lolat	8	8	8	8
33 Soloikma	8	8	8	8
34 Sela	16	16	16	16
35 Korupun	12	12	12	12
36 Langda	9	9	9	9
37 Bomela	6	6	6	6
38 Suntamon	8	8	8	8
39 Seradala	9	9	9	9
40 Sobaham	13	13	13	13
41 Kabianggama	7	7	7	7
42 Kwelamdua	10	10	10	10
43 Kwikma	10	10	10	10
44 Hilipuk	7	7	7	7
45 Duram	6	6	6	6
46 Yogosem	7	7	7	7
47 Kayo	7	7	7	7
48 Sumo	11	11	11	11
49 Silimo	20	20	20	20
50 Samenage	9	9	9	9
51 Nalca	9	9	9	8
Yahukimo	518	518	518	510

Sumber/ Source : *Badan Pemberdayaan Masyarakat Kampung Kabupaten Yahukimo*
Village Community Empowerment Board Yahukimo Regency

Tabel 2.4 Banyaknya Kelurahan/Desa Penerima Bantuan Dari APBN (Dana Desa) Di Kabupaten Yahukimo (Ribu Rupiah), 2016

Table 2.4 Number of Urban Village / Village Recipients of Aid from APBN (Village Fund) in Yahukimo District (Thousand Rupiah), 2017

Kecamatan/ Sub District	Banyaknya Kelurahan /Desa <i>Number of urban villages / villages</i>	Banyaknya Kelurahan/De sa Penerima <i>Number of Recipients Urban Village/ Villages</i>	Dana Desa Per Kecamatan (Rp)/ <i>Village Fund Per Sub District (Rp)</i>	Dana Prospek Per Kecamatan (Rp)/ <i>Prospect Fund Per Sub District (Rp)</i>
(1)	(2)	(3)	(4)	(5)
1 Kurima	22	22	15,363,748,000	2,188,450,000
2 Anggruk	12	12	8,413,254,000	1,193,700,000
3 Ninia	10	10	6,894,884,000	994,750,000
4 Dekai	12	12	8,526,506,000	1,193,700,000
5 Obio	13	13	9,243,101,000	1,293,175,000
6 Suru-Suru	13	7	4,706,372,000	696,325,000
7 Wusama	11	11	7,448,633,000	1,094,225,000
8 Amuma	13	13	8,630,934,000	1,293,175,000
9 Musaik	10	10	7,577,215,000	994,750,000
10 Pasema	7	7	4,720,867,000	696,325,000
11 Hogio	8	8	5,451,659,000	795,800,000
12 Mugi	20	20	13,242,096,000	1,989,500,000
13 Soba	6	6	4,167,309,000	596,850,000
14 Werima	14	14	9,510,603,000	1,392,650,000
15 Tangma	10	10	7,021,253,000	994,750,000
16 Ukha	11	10	6,716,240,000	994,750,000
17 Panggema	13	13	9,653,737,000	1,293,175,000
18 Kosarek	11	11	7,506,235,000	1,094,225,000
19 Nipsan	8	8	5,479,585,000	795,800,000
20 Ubahak	17	17	11,304,782,000	1,691,075,000
21 Pronggoli	8	8	8,239,767,000	795,800,000
22 Walma	8	8	5,814,450,000	795,800,000
23 Yahuliambut	5	5	3,545,554,000	497,375,000
24 Hereapini	11	11	8,149,445,000	1,094,225,000
25 Ubalihi	11	11	7,655,308,000	1,094,225,000

Tabel 2.4 Lanjutan

Table 2.4 Continuous

Kecamatan/ <i>Sub District</i>	Banyaknya Kelurahan/ Desa <i>Number of urban villages / villages</i>	Banyaknya Kelurahan/D esa Penerima <i>Number of Recipients Urban Village/ Villages</i>	Dana Desa Per Kecamatan (Rp)/ <i>Village Fund Per Sub District (Rp)</i>	Dana Prospek Per Kecamatan (Rp)/ <i>Prospect Fund Per Sub District (Rp)</i>
(1)	(2)	(3)		
26 Talambo	9	9	6,169,742,000	895,275,000
27 Puldama	8	8	5,339,366,000	795,800,000
28 Endomen	8	8	5,548,029,000	795,800,000
29 Kona	5	5	3,426,450,000	497,375,000
30 Dirwemna	5	5	3,429,096,000	497,375,000
31 Holuwon	7	7	4,781,510,000	696,325,000
32 Lolat	8	8	5,809,615,000	795,800,000
33 Soloikma	8	8	5,408,968,000	795,800,000
34 Sela	16	16	12,522,295,000	1,591,600,000
35 Korupun	12	12	8,137,583,000	1,193,700,000
36 Langda	9	9	6,225,189,000	895,275,000
37 Bomela	6	6	4,156,451,000	596,850,000
38 Suntamon	8	8	5,384,161,000	795,800,000
39 Seradala	9	9	8,042,072,000	895,275,000
40 Sobaham	13	13	8,796,749,000	1,293,175,000
41 Kabianggama	7	7	4,769,169,000	696,325,000
42 Kwelamdua	10	10	6,819,205,000	994,750,000
43 Kwikma	10	10	6,794,345,000	994,750,000
44 Hilipuk	7	7	4,843,814,000	696,325,000
45 Duram	6	6	4,856,541,000	596,850,000
46 Yogosem	7	7	4,658,104,000	696,325,000
47 Kayo	7	7	4,806,531,000	696,325,000
48 Sumo	11	11	7,497,903,000	1,094,225,000
49 Silimo	20	20	13,197,509,000	1,989,500,000
50 Samenage	9	9	6,094,296,000	895,275,000

Tabel 2.4 Lanjutan

Table 2.4 Countinuous

Kecamatan/ <i>Sub District</i>		Banyaknya Kelurahan/ Desa <i>Number of urban villages / villages</i>	Banyaknya Kelurahan/D esa Penerima <i>Number of Recipients Urban Village/ Villages</i>	Dana Desa Per Kecamatan (Rp)/ <i>Village Fund Per Sub District (Rp)</i>	Dana Prospek Per Kecamatan (Rp)/ <i>Prospect Fund Per Sub District (Rp)</i>
51	Nalca	9	8	795,800,000	795,800,000
	Yahukimo	518	510	357,953,032,000	50,732,250,000

Sumber/ Source : *Badan Pemberdayaan Masyarakat Kampung Kabupaten Yahukimo Village Community Empowerment Board Yahukimo Regency*

Tabel 2.5 Banyaknya Anggota DPRD Menurut Partai Politik dan Daerah Pemilihan Kabupaten Yahukimo Periode 2015 – 2019

Table 2.5 Number of Members of DPRD According to the Political Party and Electoral District of Yahukimo Regency Period 2015 – 2019

	Partai/ <i>Party</i>	Daerah Pemilihan/ <i>Region of Election</i>						Jumlah/ <i>Total</i>
		Dapil I	Dapil II	Dapil III	Dapil IV	Dapil V	Dapil VI	
	(1)	(2)	(3)	(4)	(5)	(6)	(7)	(8)
1	Partai Golkar	2	2	2	1	2	-	9
2	PAN	1	1	1	2	-	-	5
3	Partai Demokrat	-	2	2	-	-	-	4
4	Partai NasDem	1	-	-	-	1	1	3
5	PDIP	-	-	1	-	1	1	3
6	PKS	-	-	-	-	-	2	2
7	PBB	-	-	-	1	-	-	1
8	PKB	-	-	-	1	-	1	2
9	PPP	1	-	-	-	1	-	2
10	Partai Hanura	-	1	1	-	-	-	2
11	Partai Gerindra	1	-	-	-	-	1	2
	Jumlah/ <i>Total</i>	6	6	7	5	6	5	35

Sumber/ Source : **Dewan Perwakilan Rakyat Daerah Kabupaten Yahukimo**
House of People's Representatives Region Yahukimo
Regency

Tabel 2.6 Banyaknya Anggota DPRD Menurut Daerah Pemilihan dan Jenis Kelamin Di Kabupaten Yahukimo Periode 2015 – 2019

Table 2.6 Number of Members of DPRD by Region of Election and Gender in Yahukimo Regency Period 2015 – 2019

Daerah Pemilihan/ <i>Region of Election</i>	Jenis Kelamin/ <i>Sex</i>	
	Laki-laki/ <i>Male</i>	Perempuan/ <i>Female</i>
(1)	(2)	(3)
Dapil I	6	-
Dapil II	6	-
Dapil III	7	
Dapil IV	5	
Dapil V	5	1
Dapil VI	5	
Jumlah/ <i>Total</i>	34	1

**Sumber/ Source : Dewan Perwakilan Rakyat Daerah Kabupaten Yahukimo
House of People's Representatives Region Yahukimo**

Tabel 2.7 Daftar Nama-nama Anggota DPRD Beserta Jabatannya Di Kabupaten Yahukimo Periode 2015 – 2019

Table 2.7 List of names of members of DPRD and their positions in Yahukimo Regency Period 2015 – 2019

Nama Anggota DPRD/ <i>names of members of DPRD</i>		J a b a t a n/ <i>positions</i>
(1)	(2)	
1	Mari Mirin, S.H	Ketua
2	Maus Asso	Wakil Ketua I
3	Dididmus Yahuli, S.H	Wakil Ketua II
4	Nehemia Elopere, S.E	Anggota
5	Thinus Meage, S.P	Anggota
6	Merlis Heselo, S.Th	Anggota
7	Bernard Togolo	Anggota
8	Welhelmus Lokon, Amd. Pd	Anggota
9	Danton Giban, S.Pd, M.Si	Anggota
10	Yunus Bayage, S.H	Anggota
11	Paula Heluka, S.IP	Anggota
12	Yoel Itlay, S.H	Anggota
13	Isak Kipka, S.Th	Anggota
14	Tinus Heluka	Anggota
15	Darianus Payage	Anggota
16	Yore Silib, S.Pd	Anggota
17	Nakum Balingga	Anggota

Tabel 2.7 Lanjutan

Table 2.7 Continuous

Nama Anggota DPRD/ <i>names of members of DPRD</i>		J a b a t a n/ <i>positions</i>
(1)	(2)	
18	Sebedus Sobolim, Amd. G	Anggota
19	Thomas Pahabol	Anggota
20	Hanis Kobak, S.IP	Anggota
21	Hebon Pahabol, S.H	Anggota
22	Toni UK, S.H	Anggota
23	Kalu Keroman	Anggota
24	Esau Miram, S.IP	Anggota
25	Isak Salak, S.H	Anggota
26	Antonia Huby, S.H	Anggota
27	Alfred Ilintamon, S.H	Anggota
28	Neles Yando	Anggota
29	Linder Wesabla, S.Kom	Anggota
30.	Ruben Weibsa	Anggota
31.	Ariel Wesabla	Anggota

Tabel 2.7 Lanjutan

Table 2.7 Countinuous

Nama Anggota DPRD/ <i>names of members of DPRD</i>	J a b a t a n/ <i>positions</i>
(1)	(2)
32. Tepinus Kladoman	Anggota (PAW)
33. Anas Pahabol, S.H	Anggota
34. Agabus Yando, S.Th, MA (Almarhum)	Anggota
35. Aris Nahabeal	Anggota (PAW)

Sumber/ Source : Dewan Perwakilan Rakyat Daerah Kabupaten Yahukimo PAW (Pengganti Antar Waktu)

House of People's Representatives Region Yahukimo Regency PAW (Substitute Between Times)

Tabel 2.8 Jumlah Anggota DPRD Kabupaten Yahukimo Periode 2015 – 2019 Menurut Jenis Kelamin

Table 2.8 Number of Yahukimo Regency DPRD Members Period 2015 - 2019 According to Gender

Tahun/ <i>Year</i>	Laki-Laki / <i>Male</i>	Perempuan/ <i>Female</i>	Rasio P/L
(1)	(2)	(3)	(4)
2015	34	01	2.94
2016	34	01	2.94
2017	34	01	2.94

Sumber/ Source : Dewan Perwakilan Rakyat Daerah Kabupaten Yahukimo
House of People's Representatives Region Yahukimo
Regency

Tabel 2.9 Jumlah Anggota DPRD Kabupaten Yahukimo Menurut Tingkat Pendidikan Periode 2015 – 2019

Table 2.9 Number of Yahukimo Regency DPRD Members According to Education Level Period 2015 - 2019

Tingkat Pendidikan/ <i>Education Level</i>		Jumlah/ <i>Total</i>
(1)		(2)
1	Sekolah Dasar (SD)	-
2	Sekolah Lanjutan Tingkat Pertama (SLTP)	-
3	Sekolah Lanjutan Tingkat Atas (SLTA)	-
4	Diploma (D-I / D-II / D-III)	12
5	Sarjana (D-IV / S-1)	20
6	Master (S-2)	3
7	Doktor (S-3)	-
J U M L A H/ Total		35

*Sumber/ Source : Dewan Perwakilan Rakyat Daerah Kabupaten Yahukimo
House of People's Representatives Region Yahukimo
Regency*

Tabel 2.10 Jumlah Anggota DPRD Kabupaten Yahukimo Menurut Agama dan Daerah Pemilihan Periode 2015 – 2019

Table 2.10 Number of Yahukimo Regency DPRD Members According to Religion and Electoral District for the Period of 2015 - 2019

Agama/ Religion	Daerah Pemilihan/ Region of Election						Jumlah/ Total
	Dapil I	Dapil II	Dapil III	Dapil IV	Dapil V	Dapil VI	
(1)	(2)	(3)	(4)	(5)	(6)	(7)	(8)
1 Islam	-	-	-	-	-	-	-
2 Kristen Protestan	6	6	7	5	6	5	35
3 Kristen Katholik	-	-	-	-	-	-	-
4 Hindu	-	-	-	-	-	-	-
5 Budha	-	-	-	-	-	-	-
6 Konghucu	-	-	-	-	-	-	-
J U M L A H / Total	6	6	7	5	6	5	35

Sumber/ Source : Dewan Perwakilan Rakyat Daerah Kabupaten Yahukimo
House of People's Representatives Region Yahukimo
Regency

Tabel 2.11 Banyaknya Pegawai Negeri Sipil Menurut Golongan/ Pangkat Di Kabupaten Yahukimo, 2017

Tabel 2.11 Number of Civil Servants According to Groups/Occupancy in Yahukimo Regency, 2017

	Pangkat/ <i>Occupancy</i>	Golongan/ <i>Groups</i>	Jumlah/ <i>Total</i>
	(1)	(2)	(3)
1.	Pembina Utama	IV / e	-
	Pembina Utama Madya	IV / d	1
	Pembina Utama Muda	IV / c	11
	Pembina Utama Tk I	IV / b	28
	Pembina Utama	IV / a	76
2.	Penata Tk. I	III / d	188
	Penata	III / c	300
	Penata Muda Tk. I	III / b	408
	Penata Muda	III / a	388
3.	Pengatur Tk. I	II / d	229
	Pengatur	II / c	204
	Pengatur Muda Tk. I	II / b	270
	Pengatur Muda	II / a	171
4.	Juru Tk. I	I / d	71
	Juru	I / c	45
	Juru Muda Tk. I	I / b	113
	Juru Muda	I / a	52
	J u m l a h/ <i>Total</i>	-	2.555

*Sumber/ Source : Badan Kepegawaian Daerah dan Diklat Kabupaten Yahukimo
Civil Servant Bureau and Training of Yahukimo Regency*

Tabel 2.12 Banyaknya Pegawai Negeri Sipil Daerah Menurut Eselon Di Kabupaten Yahukimo, 2017

Table 2.12 Number of Regional Civil Servants by Echelon in Yahukimo Regency, 2017

	Eselon/ <i>Echelon</i>	Jumlah/ <i>Total</i>
	(1)	(2)
1.	I	2
2.	II	22
3.	III	142
4.	IV	344
5.	V	-
J U M L A H/ <i>Total</i>		510

Sumber/ Source : *Badan Kepegawaian Daerah dan Diklat Kabupaten Yahukimo*

Civil Servant Bureau and Training of Yahukimo Regency

Tabel 2.13 Banyaknya Pegawai Negeri Sipil Daerah Menurut Tingkat Pendidikan yang Ditamatkan Di Kabupaten Yahukimo, 2017

Table 2.13 Number of Regional Civil Servants According to Education Levels Completed in Yahukimo District, 2017

Tingkat Pendidikan/ <i>Education Levels</i>	J u m l a h/ Total
(1)	(2)
1 Sekolah Dasar (SD)	262
2 Sekolah Lanjutan Tingkat Pertama (SLTP)	219
3 Sekolah Lanjutan Tingkat Atas (SLTA)	663
4 Diploma (D-I / D-II / D-III)	670
5 Sarjana (D-IV / S-1)	741
6 Master (S-2)	-
7 Doktor (S-3)	-
J U M L A H/ Total	2 555

Sumber/ Source : *Badan Kepegawaian Daerah dan Diklat Kabupaten Yahukimo*

Civil Servant Bureau and Training of Yahukimo Regency

Tabel 2.14 Banyaknya Pegawai Negeri Sipil (PNS) Menurut Dinas/Instansi Pemerintah dan Golongan Di Kabupaten Yahukimo, 2017

Table 2.14 Number of Civil Servants (PNS) According to Government Agencies Services and Groups in Yahukimo Regency, 2017

	Dinas/Instansi Pemerintah <i>Government Agencies/ Services</i>	Golongan PNS/ <i>PNS Groups</i>				
		I	II	III	IV	Jumlah / Total
	(1)	(2)	(3)	(4)	(5)	(6)
1	Badan Kepegawaian, Pendidikan Dan Pelatihan	-	10	25	4	39
2	Badan Penanggulangan Bencana Daerah	-	5	21	2	28
3	Badan Pengelolaan Keuangan Dan Aset Daerah	1	10	34	3	48
4	Badan Pengelolaan Pajak Dan Retribusi Daerah	-	7	31	2	40
5	Badan Perencanaan Pembangunan Daerah	-	10	32	5	47
6	Dinas Kebudayaan Dan Pariwisata	-	12	18	5	35
7	Dinas Kependudukan Dan Pencatatan Sipil	-	3	19	7	29
8	Dinas Kesehatan	1	169	116	5	291
9	Dinas Ketahanan Pangan	-	2	4	1	7
10	Dinas Komunikasi, Informatika, Statistik Dan Persandian	-	6	7	2	15
11	Dinas Lingkungan Hidup	-	11	24	3	38

Tabel 2.14 Lanjutan
Table 2.14 Continuous

	Dinas/Instansi Pemerintah <i>Government Agencies/ Services</i>	Golongan PNS/ <i>PNS Groups</i>				Jumlah/ Total
		I	II	III	IV	
	(1)	(2)	(3)	(4)	(5)	(6)
12	Dinas Pekerjaan Umum Dan Penataan Ruang	-	14	21	-	35
13	Dinas Pemberdayaan Masyarakat Kampung	1	9	25	2	37
14	Dinas Pemberdayaan Perempuan Dan Perlindungan Anak	-	4	9	1	14
15	Dinas Pemuda Dan Olahraga	-	4	2	-	6
16	Dinas Penanaman Modal Dan Pelayanan Terpadu Satu Pintu	-	2	2	1	5
17	Dinas Pendidikan	4	228	405	26	663
18	Dinas Pengendalian Penduduk Dan Keluarga Berencana	-	2	3	1	6
19	Dinas Perhubungan	-	9	24	2	39
20	Dinas Perindustrian, Perdagangan, Koperasi Dan Ukm	2	3	23	2	33
21	Dinas Perpustakaan Dan Kearsipan Daerah	-	3	10	1	14
22	Dinas Pertanian Dan Perikanan	-	22	51	6	79
23	Dinas Perumahan Dan Kawasan Pemukiman	-	2	3	1	6
24	Dinas Sosial	-	7	23	3	33
25	Dinas Tenaga Kerja	-	2	4	2	8
26	Distrik Dan Pos Pemerintahan Se-Kab Yahukimo	266	225	94	1	586

Tabel 2.14 Lanjutan

Table 2.14 Continuous

	Dinas/Instansi Pemerintah <i>Government Agencies/ Services</i>	Golongan PNS/ <i>PNS Groups</i>				Jumlah/ Total
		I	II	III	IV	
	(1)	(2)	(3)	(4)	(5)	(6)
27	Inspektorat Daerah	-	4	25	5	34
28	Kantor Kesatuan Bangsa, Politik Dan Perlindungan Masyarakat	1	3	13	-	17
29	Kantor Rsud Dekai	1	37	70	1	109
30	Sekretaris Daerah	-	-	-	1	1
31	Satuan Polisi Pamong Praja	1	1	6	1	9
32	Sekretariat Daerah	2	41	121	15	172
33	Sekretariat Dprd	1	7	23	1	32
	JUMLAH	281	874	1,288	112	2,555

Sumber/ Source : *Badan Kepegawaian Daerah dan Diklat Kabupaten Yahukimo*
Civil Servant Bureau and Training of Yahukimo Regency

Tabel 2.15 Banyaknya Pegawai Negeri Sipil (PNS) Berdasarkan Jenis Kelamin Menurut Dinas/Instansi Pemerintah Di Kabupaten Yahukimo, 2017

Table 2.15 Number of Civil Servants (PNS) Based on Sex According to Government Agencies/ Services in Yahukimo Regency, 2017

	Dinas/ Instansi Pemerintah <i>Government Agencies/ Services</i>	Perempuan/ <i>Female</i>	Laki –Laki/ <i>Male</i>	Jumlah/ <i>Total</i>
	(1)	(2)	(3)	(4)
1	Badan Kepegawaian, Pendidikan Dan Pelatihan	6	33	39
2	Badan Penanggulangan Bencana Daerah	3	25	28
3	Badan Pengelolaan Keuangan Dan Aset Daerah	9	39	48
4	Badan Pengelolaan Pajak Dan Retribusi Daerah	11	29	40
5	Badan Perencanaan Pembangunan Daerah	7	40	47
6	Dinas Kebudayaan Dan Pariwisata	9	26	35
7	Dinas Kependudukan Dan Pencatatan Sipil	10	19	29
8	Dinas Kesehatan	125	166	291
9	Dinas Ketahanan Pangan	2	5	7
10	Dinas Komunikasi, Informatika, Statistik Dan Persandian	2	13	15
11	Dinas Lingkungan Hidup	6	32	38

Tabel 2.15 Lanjutan

Table 2.15 Continuous

	Dinas/ Instansi Pemerintah Government Agencies/ Services	Perempuan/ Female	Laki –Laki/ Male	Jumlah/ Total
	(1)	(2)	(3)	(4)
12	Dinas Pekerjaan Umum Dan Penataan Ruang	6	29	35
13	Dinas Pemberdayaan Masyarakat Kampung	12	25	37
14	Dinas Pemberdayaan Perempuan Dan Perlindungan Anak	8	6	14
15	Dinas Pemuda Dan Olahraga	2	4	6
16	Dinas Penanaman Modal Dan Pelayanan Terpadu Satu Pintu	0	5	5
17	Dinas Pendidikan	185	478	663
18	Dinas Pengendalian Penduduk Dan Keluarga Berencana	3	3	6
19	Dinas Perhubungan	2	37	39
20	Dinas Perindustrian, Perdagangan, Koperasi Dan Ukm	8	25	33
21	Dinas Perpustakaan Dan Kearsipan Daerah	6	8	14
22	Dinas Pertanian Dan Perikanan	10	69	79
23	Dinas Perumahan Dan Kawasan Pemukiman	1	5	6
24	Dinas Sosial	2	31	33
25	Dinas Tenaga Kerja	2	6	8
26	Distrik Dan Pos Pemerintahan Se-Kab Yahukimo	18	568	586

Tabel 2.15 Lanjutan

Table 2.15 Continuous

	Dinas/ Instansi Pemerintah <i>Government Agencies/ Services</i>	Perempuan/ <i>Female</i>	Laki –Laki/ <i>Male</i>	Jumlah/ <i>Total</i>
	(1)	(2)	(3)	(4)
27	Inspektorat Daerah	10	24	34
28	Kantor Kesatuan Bangsa, Politik Dan Perlindungan Masyarakat	1	16	17
29	Kantor RSUD Dekai	73	36	109
30	Kepala Daerah	0	1	1
31	Satuan Polisi Pamong Praja	1	8	9
32	Sekretariat Daerah	32	140	172
33	Sekretariat DPRD	6	26	32
	JUMLAH	577	1.978	2.555

Sumber/ Source : Badan Kepegawaian Daerah dan Diklat Kabupaten Yahukimo

Civil Servant Bureau and Training of Yahukimo Regency

Tabel 2.16 Banyaknya Polisi Berdasarkan Jenis Kelamin Menurut Kecamatan Di Kabupaten Yahukimo, 2017

Table 2.16 Number of Police Based on Sex According to Sub Districts in Yahukimo District, 2017

	Kecamatan/ <i>Sub District</i>	Laki-Laki/ <i>Male</i>	Perempuan/ <i>Female</i>	Total
	(1)	(2)	(3)	(4)
1	Kurima	7	-	7
2	Anggruk	-	-	-
3	Ninia	-	-	-
4	Dekai	171	-	171
5	Obio	-	-	-
6	Suru-Suru	-	-	-
7	Wusama	-	-	-
8	Amuma	-	-	-
9	Musaik	-	-	-
10	Pasema	-	-	-
11	Hogio	-	-	-
12	Mugi	-	-	-
13	Soba	-	-	-
14	Werima	-	-	-
15	Tangma	-	-	-
16	Ukha	-	-	-
17	Panggema	-	-	-
18	Kosarek	-	-	-
19	Nipsan	-	-	-
20	Ubahak	-	-	-
21	Pronggoli	-	-	-
22	Walma	-	-	-
23	Yahuliambut	-	-	-
24	Hereapini	-	-	-
25	Ubalihi	-	-	-
26	Talambo	-	-	-
27	Puldama	-	-	-
28	Endomen	-	-	-
29	Kona	-	-	-
30	Dirwemna	-	-	-

Tabel 2.16 Lanjutan

Table 2.16 Continuous

Kecamatan/ <i>Sub District</i>	Laki-Laki/ <i>Male</i>	Perempuan/ <i>Female</i>	Total
(1)	(2)	(3)	(4)
31 Holuwon	-	-	-
32 Lolat	-	-	-
33 Soloikma	-	-	-
34 Sela	-	-	-
35 Korupun	-	-	-
36 Langda	-	-	-
37 Bomela	-	-	-
38 Suntamon	-	-	-
39 Seradala	-	-	-
40 Sobaham	-	-	-
41 Kabianggama	-	-	-
42 Kwelamdua	-	-	-
43 Kwikma	-	-	-
44 Hilipuk	-	-	-
45 Duram	-	-	-
46 Yogosem	-	-	-
47 Kayo	-	-	-
48 Sumo	-	-	-
49 Silimo	-	-	-
50 Samenage	-	-	-
51 Nalca	-	-	-
	178	-	178

Sumber/ Source : Polres Kabupaten Yahukimo
Polres Yahukimo Regency

Tabel 2.17 Banyaknya TNI Berdasarkan Jenis Kelamin Menurut Kecamatan Di Kabupaten Yahukimo, 2017

Table 2.17 Number of TNI by Gender According to Sub Districts in Yahukimo Regency, 2017

	Kecamatan/ <i>Sub District</i>	Laki-Laki/ <i>Male</i>	Perempuan/ <i>Female</i>	Total
	(1)	(2)	(3)	(4)
1	Kurima	30	-	30
2	Anggruk	-	-	-
3	Ninia	-	-	-
4	Dekai	32	-	32
5	Obio	-	-	-
6	Suru-Suru	-	-	-
7	Wusama	-	-	-
8	Amuma	-	-	-
9	Musaik	-	-	-
10	Pasema	-	-	-
11	Hogio	-	-	-
12	Mugi	-	-	-
13	Soba	-	-	-
14	Werima	-	-	-
15	Tangma	-	-	-
16	Ukha	-	-	-
17	Panggema	-	-	-
18	Kosarek	-	-	-
19	Nipsan	-	-	-
20	Ubahak	-	-	-
21	Pronggoli	-	-	-
22	Walma	-	-	-
23	Yahuliambut	-	-	-
24	Hereapini	-	-	-
25	Ubalihi	-	-	-
26	Talambo	-	-	-
27	Puldama	-	-	-
28	Endomen	-	-	-
29	Kona	-	-	-
30	Dirwemna	-	-	-

Tabel 2.17 Lanjutan

Table 2.17 Continuous

Kecamatan/ <i>Sub District</i>	Laki-Laki/ <i>Male</i>	Perempuan/ <i>Female</i>	Total
(1)	(2)	(3)	(4)
31 Holuwon	-	-	-
32 Lolat	-	-	-
33 Soloikma	-	-	-
34 Sela	-	-	-
35 Korupun	-	-	-
36 Langda	-	-	-
37 Bomela	-	-	-
38 Suntamon	-	-	-
39 Seradala	-	-	-
40 Sobaham	-	-	-
41 Kabianggama	-	-	-
42 Kwelamdua	-	-	-
43 Kwikma	-	-	-
44 Hilipuk	-	-	-
45 Duram	-	-	-
46 Yogosem	-	-	-
47 Kayo	-	-	-
48 Sumo	-	-	-
49 Silimo	-	-	-
50 Samenage	-	-	-
51 Nalca	-	-	-
YAHUKIMO	62	-	62

Sumber/ Source : Pos Koramil Dekai Kabupaten Yahukimo
Dekai Koramil Post Yahukimo Regency

BAB III
PENDUDUK DAN TENAGA
KERJA



BAB III PENDUDUK DAN TENAGA KERJA

Berdasarkan hasil pendataan Dinas Catatan Sipil dan Kependudukan Kabupaten Yahukimo yang dilakukan dengan metode mengumpulkan data dari Kepala Desa / Camat atau yang lebih dikenal dengan metode pengumpulan Buku Induk, penduduk Kabupaten Yahukimo pada tahun 2018 tercatat sebanyak 189.092 jiwa yang terdiri dari 96.398 penduduk laki-laki dan 92.398 penduduk perempuan. Nilai rasio jenis kelamin Kabupaten Yahukimo sebesar 104,65 artinya bahwa setiap 100 orang penduduk perempuan di Kabupaten Yahukimo terdapat 104 sampai 105 orang penduduk laki-laki.

Jika jumlah penduduk dirinci berdasarkan Kecamatan, maka jumlah penduduk terbanyak adalah Kecamatan Ubahak yaitu sebesar 8.560 jiwa (4.53 %), sedangkan jumlah penduduk terkecil terdapat di Kecamatan Yogosem yaitu sebanyak 1.221 jiwa (0.65 %).

CHAPTER III POPULATION AND LABOR

Based on the results of the data collection of the Department of Civil Registry and Population Yahukimo Regency conducted by collecting data from the Village Head / Camat or better known as the Parent Book collection method, the population of Yahukimo Regency in 2018 was 189.092 people consisting of 96.398 male residents and 92.398 female residents. The sex ratio value of Yahukimo Regency was 104,65 meaning that every 100 female residents in Yahukimo Regency were 104 to 105 male residents.

If the population is broken down by Sub district, the highest population is Ubahak Subdistrict, which is 8.560 people (4.53%), while the smallest population is in Yogosem Subdistrict, which is 1.221 people (0.65%).

Penduduk dan Tenaga Kerja/ Population and Labor

Jumlah rumah tangga di Kabupaten Yahukimo pada tahun 2018 mencapai 108392 rumah tangga, sehingga rata-rata penduduk per rumah tangga mencapai 4 jiwa. Angka ketergantungan penduduk (*Dependency Ratio*) Kabupaten Yahukimo tahun 2014 tercatat 15,29 %, artinya bahwa setiap 100 penduduk produktif menanggung beban 16 orang yang tidak produktif.

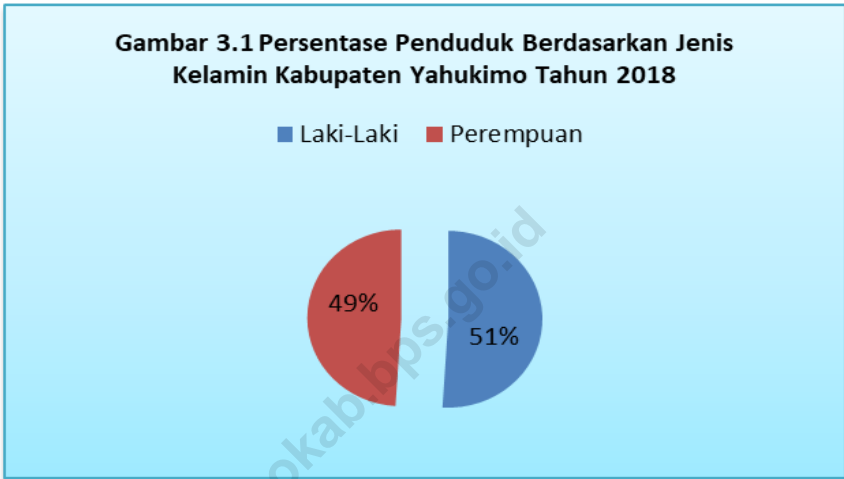
Menurut data Dinas Sosial dan Tenaga Kerja Kabupaten Yahukimo, jumlah pencari kerja yang terdaftar menurut jenis kelamin hingga tahun 2017 berjumlah 3.166 orang, yang terdiri dari pencari kerja laki-laki sebanyak 1.630 orang dan pencari kerja perempuan sebanyak 1.536 orang. Dengan pencari kerja terbanyak merupakan lulusan SMA Umum sebanyak 700 orang.

The number of households in Yahukimo Regency in 2018 reached 108392 households, so that the average population per household reached 4 people. Yahukimo Regency's 2014 Dependency Ratio was recorded at 15.29%, meaning that every 100 productive residents bear the burden of 16 unproductive people.

According to Department of Social and Labor Yahukimo Regency data, the number of job seekers registered by sex until 2017 totaled 1.630 people, consisting of 1.536 male job seekers and 20 female job seekers. With the most job seekers, there are 700 Senior high school graduates.

Gambar 3.1 Jumlah Penduduk Berdasarkan Jenis Kelamin Kabupaten Yahukimo, 2018

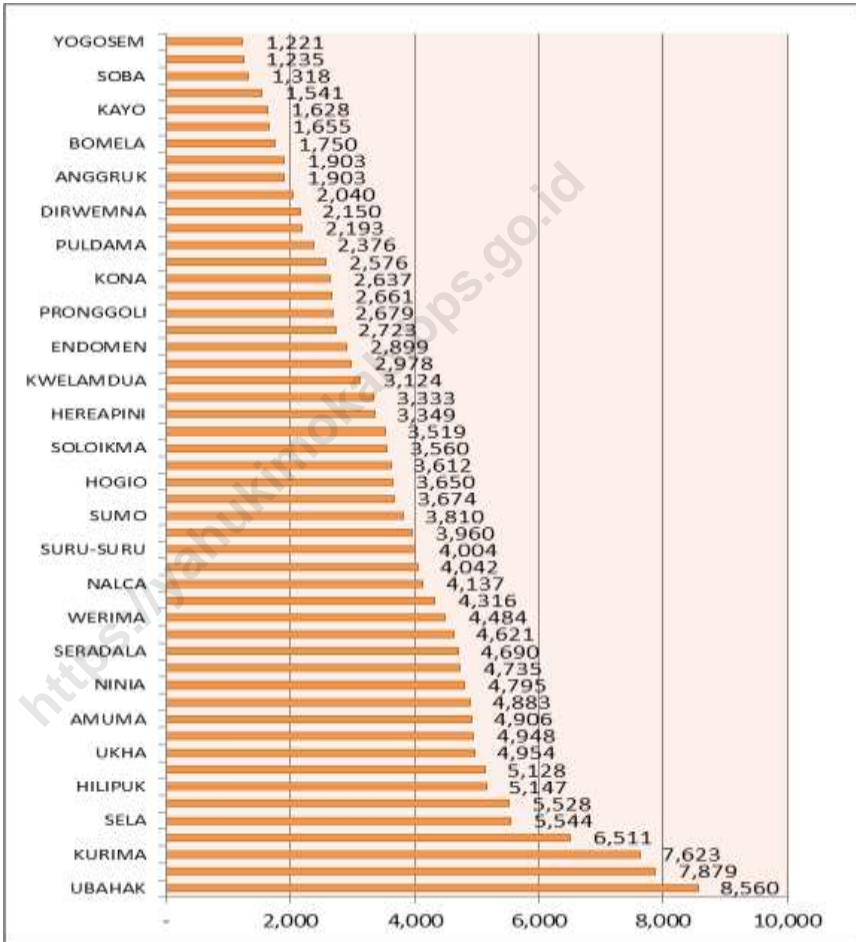
Figure 3.1 Population by Sex of Yahukimo Regency, 2018



Sumber/ Source : *Badan Pusat Statistik Kabupaten Yahukimo / CBS of Yahukimo*

Gambar 3.2 Urutan Jumlah Penduduk Terkecil sampai Terbesar Berdasarkan Jenis Kelamin Menurut Kecamatan Di Kabupaten Yahukimo, 2018

Figure 3.2 Sequence of the Smallest to the Largest Population by Sex According to the Sub District of Yahukimo Regency, 2018



Sumber/ Source : *Badan Pusat Statistik Kabupaten Yahukimo / CBS Of Yahukimo*

Penduduk dan Tenaga Kerja/ Population and Labor

Tabel 3.1.1 Luas Wilayah dan Jumlah Penduduk Menurut Kecamatan Di Kabupaten Yahukimo, 2018

Table 3.1.1 Area and Population Size According to the Sub District of Yahukimo Regency, 2018

	Kecamatan/ <i>Sub District</i>	Luas/ <i>Area</i>		Penduduk/ <i>Population</i>		Kepadatan Penduduk (orang/Km ²) <i>Population density (Person/ Km²)</i>
		Km ²	%	Jumlah/ <i>Total</i>	%	
	(1)	(2)	(3)	(4)	(5)	(6)
1	Kurima	605	3.53	7,623	4.03	12.60
2	Anggruk	440	2.57	1,903	1.01	4.33
3	Ninia	390	2.27	4,795	2.54	12.29
4	Dekai	520	3.03	7,879	4.17	15.15
5	Obio	470	2.74	4,735	2.50	10.07
6	Suru-Suru	431	2.51	4,004	2.12	9.29
7	Wusama	360	2.1	4,883	2.58	13.56
8	Amuma	376	2.19	4,906	2.59	13.05
9	Musaik	452	2.64	3,674	1.94	8.13
10	Pasema	320	1.87	1,903	1.01	5.95
11	Hogio	374	2.18	3,650	1.93	9.76
12	Mugi	311	1.81	5,128	2.71	16.49
13	Soba	162	0.94	1,318	0.70	8.14
14	Werima	360	2.1	4,484	2.37	12.46
15	Tangma	340	1.98	4,948	2.62	14.55
16	Ukha	360	2.1	4,954	2.62	13.76
17	Panggema	530	3.09	3,519	1.86	6.64
18	Kosarek	350	2.04	4,621	2.44	13.20
19	Nipsan	341	1.99	3,333	1.76	9.77
20	Ubahak	432	2.52	8,560	4.53	19.81
21	Pronggoli	330	1.92	2,679	1.42	8.12
22	Walma	341	1.99	2,040	1.08	5.98
23	Yahuliambut	340	1.98	1,235	0.65	3.63
24	Hereapini	361	2.1	3,349	1.77	9.28
25	Ubalih	340	1.98	1,655	0.88	4.87
26	Talambo	342	1.99	2,576	1.36	7.53
27	Puldama	272	1.59	2,376	1.26	8.74
28	Endomen	605	3.53	2,899	4.03	12.60
29	Kona	440	2.57	2,637	1.01	4.33
30	Dirwemna	390	2.27	2,150	2.54	12.29

Penduduk dan Tenaga Kerja/ Population and Labor

Tabel 3.1.1 Lanjutan

Table 3.1.1 Countinuous

Kecamatan/ Sub District	Luas/ Area		Penduduk/ Population		Kepadatan Penduduk (orang/Km ²) Population density (Person/ Km²)	
	Km ²	%	Jumlah/ Total	%	Km ²	
(1)	(2)	(3)	(4)	(1)	(2)	
31	Holuwon	190	1.11	3,960	2.09	20.84
32	Lolat	341	1.99	4,316	2.28	12.66
33	Soloikma	344	2.01	3,560	1.88	10.35
34	Sela	354	2.06	5,544	2.93	15.66
35	Korupun	230	1.34	5,528	2.92	24.03
36	Langda	341	1.99	2,723	1.44	7.99
37	Bomela	350	2.04	1,750	0.93	5.00
38	Suntamon	331	1.93	1,541	0.81	4.66
39	Seradala	340	1.98	4,690	2.48	13.79
40	Sobaham	331	1.93	4,042	2.14	12.21
41	Kabianggama	329	1.92	2,978	1.57	9.05
42	Kwelamdua	331	1.93	3,124	1.65	9.44
43	Kwikma	351	2.05	2,661	1.41	7.58
44	Hilipuk	180	1.05	5,147	2.72	28.59
45	Duram	100	0.58	3,612	1.91	36.12
46	Yogosem	150	0.87	1,221	0.65	8.14
47	Kayo	198	1.15	1,628	0.86	8.22
48	Sumo	350	2.04	3,810	2.01	10.89
49	Silimo	536	3.13	6,511	3.44	12.15
50	Samenage	361	2.1	2,193	1.16	6.07
51	Nalca	225	1.31	4,137	2.19	18.39
J U M L A H/ Total		17,152.00	100.00	189,092	100.00	11.02

Sumber/ Source : BPS Kabupaten Yahukimo / CBS of Yahukimo

* Angka Proyeksi

Penduduk dan Tenaga Kerja/ Population and Labor

Tabel 3.1.2 Banyaknya Penduduk Menurut Kecamatan dan Jenis Kelamin Di Kabupaten Yahukimo, 2018

Table 3.1.2 Number of Population by Sub District and Sex in Yahukimo Regency, 2018

Kecamatan/ <i>Sub District</i>	Penduduk (Orang)/ <i>Population (Person)</i>			Rasio Jenis Kelamin/ <i>Sex Rasio</i>
	Laki-laki/ <i>Male</i>	Perempuan/ <i>Female</i>	Jumlah/ <i>Total</i>	
(1)	(2)	(3)	(4)	(5)
1 Kurima	3,739	3,884	7,623	96.27
2 Anggruk	921	982	1,903	93.79
3 Ninia	2,441	2,354	4,795	103.70
4 Dekai	4,756	3,123	7,879	152.29
5 Obio	2,485	2,250	4,735	110.44
6 Suru-Suru	2,114	1,890	4,004	111.85
7 Wusama	2,562	2,321	4,883	110.38
8 Amuma	2,538	2,368	4,906	107.18
9 Mosaik	1,942	1,732	3,674	112.12
10 Pasema	931	972	1,903	95.78
11 Hogio	1,936	1,714	3,650	112.95
12 Mugi	2,463	2,665	5,128	92.42
13 Soba	666	652	1,318	102.15
14 Werima	2,340	2,144	4,484	109.14
15 Tangma	2,389	2,559	4,948	93.36
16 Ukha	2,507	2,447	4,954	102.45
17 Panggema	1,721	1,798	3,519	95.72
18 Kosarek	2,326	2,295	4,621	101.35
19 Nipsan	1,723	1,610	3,333	107.02
20 Ubahak	4,212	4,348	8,560	96.87
21 Pronggoli	1,255	1,424	2,679	88.13
22 Walma	996	1,044	2,040	95.40
23 Yahuliambut	608	627	1,235	96.97
24 Hereapini	1,704	1,645	3,349	103.59
25 Ubalihi	822	833	1,655	98.68
26 Talambo	1,372	1,204	2,576	113.95
27 Puldama	1,131	1,245	2,376	90.84
28 Endomen	1,460	1,439	2,899	101.46
29 Kona	1,322	1,315	2,637	100.53
30 Dirwemna	1,052	1,098	2,150	95.81

Penduduk dan Tenaga Kerja/ Population and Labor

Tabel 3.1.2 Lanjutan

Table 3.1.2 Countinuous

Kecamatan/ <i>Sub District</i>	Penduduk (Orang)/ <i>Population(Person)</i>			Rasio Jenis Kelamin/ <i>Sex Rasio</i>	
	Laki-laki/ <i>Male</i>	Perempuan/ <i>Female</i>	Jumlah/ <i>Total</i>		
(1)	(2)	(3)	(4)	(5)	
31	Holuwon	1,980	1,980	3,960	100.00
32	Lolat	2,135	2,181	4,316	97.89
33	Soloikma	1,834	1,726	3,560	106.26
34	Sela	2,847	2,697	5,544	105.56
35	Korupun	2,875	2,653	5,528	108.37
36	Langda	1,330	1,393	2,723	95.48
37	Bomela	859	891	1,750	96.41
38	Suntamon	791	750	1,541	105.47
39	Seradala	2,680	2,010	4,690	133.33
40	Sobaham	2,008	2,034	4,042	98.72
41	Kabianggama	1,460	1,518	2,978	96.18
42	Kwelamdua	1,610	1,514	3,124	106.34
43	Kwikma	1,311	1,350	2,661	97.11
44	Hilipuk	2,629	2,518	5,147	104.41
45	Duram	1,853	1,759	3,612	105.34
46	Yogosem	526	695	1,221	75.68
47	Kayo	810	818	1,628	99.02
48	Sumo	2,037	1,773	3,810	114.89
49	Silimo	3,454	3,057	6,511	112.99
50	Samenage	1,119	1,074	2,193	104.19
51	Nalca	2,112	2,025	4,137	104.30
J U M L A H/ Total		96,694	92,398	189,092	104.65

Sumber/ Source : BPS Kabupaten Yahukimo / CBS of Yahukimo

Penduduk dan Tenaga Kerja/ Population and Labor

Tabel 3.1.3 Jumlah Rumah Tangga dan Rata-Rata Anggota Rumah Tangga Menurut Jenis Kelamin Kecamatan Di Kabupaten Yahukimo, 2018

Table 3.1.3 Number of Households and Average Household Members by Sex in Yahukimo Regency, 2018

Kecamatan/ <i>Sub District</i>	Keluarga/ <i>Household</i>	Rata-Rata Anggota Rumah Tangga/ <i>Average Household Members</i>		
		Laki-laki/ <i>Male</i>	Perempuan/ <i>Female</i>	Jumlah/ <i>Total</i>
(1)	(2)	(3)	(4)	(5)
1 Kurima	5260	1.87	1.64	3.51
2 Anggruk	1334	2.07	1.77	3.83
3 Ninia	1893	2.00	1.71	3.71
4 Dekai	7935	1.63	1.16	2.79
5 Obio	1455	2.46	1.83	4.28
6 Suru-Suru	1421	2.70	1.85	4.55
7 Wusama	1701	2.57	2.11	4.68
8 Amuma	2529	2.61	2.06	4.67
9 Mosaik	1456	2.50	1.82	4.32
10 Pasema	1236	2.91	2.19	5.10
11 Hogio	3832	1.30	0.96	2.27
12 Mugi	6206	1.22	0.92	2.14
13 Soba	1544	2.04	1.64	3.68
14 Werima	2530	1.74	1.48	3.23
15 Tangma	2168	1.62	1.42	3.04
16 Ukha	2648	1.51	1.33	2.84
17 Panggema	1542	3.02	2.60	5.61
18 Kosarek	2760	1.44	1.23	2.67
19 Nipsan	1596	1.69	1.26	2.95
20 Ubahak	4646	1.81	1.47	3.28
21 Pronggoli	1753	2.24	2.12	4.36
22 Walma	1330	2.65	2.34	4.98
23 Yahuliambut	1043	2.86	2.35	5.21
24 Hereapini	1884	2.04	1.87	3.91
25 Ubalihi	2434	1.80	1.47	3.27
26 Talambo	1402	2.62	1.89	4.51
27 Puldama	2678	1.62	1.46	3.09
28 Endomen	2110	1.90	1.55	3.45
29 Kona	1587	1.21	0.98	2.20
30 Dirwemna	756	2.93	2.59	5.53

Penduduk dan Tenaga Kerja/ Population and Labor

Tabel 3.1.3 Lanjutan

Table 3.1.3 Countinuous

Kecamatan/ <i>Sub District</i>	Keluarga/ <i>Household</i>	Rata-Rata Anggota Rumah Tangga/ <i>Average Household Members</i>		
		Laki-laki/ <i>Male</i>	Perempuan/ <i>Female</i>	J u m l a h/ <i>Total</i>
(1)	(2)	(3)	(4)	(5)
31 Holuwon	1570	2.26	2.02	4.28
32 Lolat	1347	2.54	2.16	4.70
33 Soloikma	1540	2.82	2.33	5.14
34 Sela	2599	3.30	2.59	5.88
35 Korupun	1963	2.47	2.16	4.64
36 Langda	1990	2.03	1.79	3.82
37 Bomela	1525	2.30	1.86	4.16
38 Suntamon	1192	2.19	1.87	4.05
39 Seradala	1573	2.22	1.61	3.83
40 Sobaham	1482	3.08	2.36	5.44
41 Kabianggama	1183	2.58	2.19	4.77
42 Kwelamdua	1847	2.46	1.93	4.39
43 Kwikma	1724	2.00	1.70	3.70
44 Hilipuk	1186	3.12	2.97	6.10
45 Duram	1176	2.43	2.05	4.48
46 Yogosem	897	3.37	2.72	6.09
47 Kayo	2645	1.41	1.17	2.59
48 Sumo	1934	1.94	1.43	3.37
49 Silimo	3292	2.30	1.85	4.15
50 Samenage	1332	2.45	2.01	4.46
51 Nalca	1726	2.56	2.13	4.69
J U M L A H/ <i>Total</i>	108.392	2.06	1.68	3.74

Sumber/ Source : BPS Kabupaten Yahukimo / CBS of Yahukimo

Penduduk dan Tenaga Kerja/ Population and Labor

Tabel 3.1.4 Jumlah Penduduk Kabupaten Yahukimo Berdasarkan Kelompok Umur dan Jenis Kelamin Di Kabupaten Yahukimo, 2018

Table 3.1.4 Population of Yahukimo Regency by Age and Sex Groups in Yahukimo District, 2018

Kelompok Umur/ Age Group	Penduduk (orang)/ Population (Person)		
	Laki-laki/ Male	Perempuan/ Female	Jumlah/ Total
(1)	(2)	(3)	(4)
0 – 4			
5 – 9			
10 – 14			
15 – 19			
20 – 24			
25 – 29			
30 – 34			
35 – 39			
40 – 44			
45 – 49			
50 – 54			
55 – 59			
60 – 64			
65 – 69			
70 +			
J U M L A H/ Total	96,694	92,398	189,092

Sumber/ Source : BPS Kabupaten Yahukimo / CBS of Yahukimo

Penduduk dan Tenaga Kerja/ Population and Labor

Tabel 3.1.5 Penduduk WNI Dewasa dan Anak-anak Dirinci Menurut Kecamatan dan Jenis Kelamin Di Kabupaten Yahukimo, 2013

Table 3.1.5 Population of Adult and Children Indonesian Citizens by Sub District and Sex in Yahukimo Regency, 2013

Kecamatan/ <i>Sub District</i>	Penduduk Kategori/ <i>Population Category</i>			Jumlah/ <i>Total</i>
	Anak/ <i>Children</i>	Dewasa/ <i>Adult</i>	Tua/ <i>Old</i>	
(1)	(2)	(3)	(4)	(5)
1 Kurima				7,623
2 Anggruk				1,903
3 Ninia				4,795
4 Dekai				7,879
5 Obio				4,735
6 Suru-Suru				4,004
7 Wusama				4,883
8 Amuma				4,906
9 MUSAIK				3,674
10 Pasema				1,903
11 Hogio				3,650
12 Mugi				5,128
13 Soba				1,318
14 Werima				4,484
15 Tangma				4,948
16 Ukha				4,954
17 Panggema				3,519
18 Kosarek				4,621
19 Nipsan				3,333
20 Ubahak				8,560
21 Pronggoli				2,679
22 Walma				2,040
23 Yahuliambut				1,235
24 Hereapini				3,349
25 Ubalihi				1,655
26 Talambo				2,576
27 Puldama				2,376
28 Endomen				2,899
29 Kona				2,637
30 Dirwemna				2,150

Penduduk dan Tenaga Kerja/ Population and Labor

Tabel 3.1.5 Lanjutan

Table 3.1.5 Countinuous

Kecamatan/ <i>Sub District</i>	Penduduk Kategori/ <i>Population Category</i>			J u m l a h/ <i>Total</i>
	Anak/ <i>Children</i>	Dewasa/ <i>Adult</i>	Tua/ <i>Old</i>	
(1)	(2)	(3)	(3)	(6)
31 Holuwon				3,960
32 Lolat				4,316
33 Soloikma				3,560
34 Sela				5,544
35 Korupun				5,528
36 Langda				2,723
37 Bomela				1,750
38 Suntamon				1,541
39 Seradala				4,690
40 Sobaham				4,042
41 Kabianggama				2,978
42 Kwelamdua				3,124
43 Kwikma				2,661
44 Hilipuk				5,147
45 Duram				3,612
46 Yogosem				1,221
47 Kayo				1,628
48 Sumo				3,810
49 Silimo				6,511
50 Samenage				2,193
51 Nalca				4,137
J U M L A H/ <i>Total</i>				189,092

Sumber/ Source : BPS Kabupaten Yahukimo / CBS of Yahukimo

Penduduk dan Tenaga Kerja/ Population and Labor

Tabel 3.1.6 Penduduk Kecamatan Kurima Menurut Kelompok Umur dan Jenis Kelamin Di Kabupaten Yahukimo, 2018

Table 3.1.6 Population of Kurima Sub District by Age and Sex Group in Yahukimo Regency, 2018

Kelompok Umur/ Age Group	Penduduk (orang)/ Population (Person)		
	Laki-laki/ Male	Perempuan/ Female	Jumlah/ Total
(1)	(2)	(3)	(4)
0 – 4	276	296	572
5 – 9	392	375	767
10 – 14	396	355	751
15 – 19	284	316	600
20 – 24	189	366	555
25 – 29	369	568	937
30 – 34	389	536	925
35 – 39	479	385	864
40 – 44	296	286	582
45 – 49	312	192	504
50 – 54	180	92	272
55 – 59	95	39	134
60 – 64	45	34	79
65 – 69	29	28	57
70 +	8	16	24
J U M L A H/ Total	3,739	3,884	7,623

Sumber/ Source : BPS Kabupaten Yahukimo / CBS of Yahukimo

Penduduk dan Tenaga Kerja/ Population and Labor

Tabel 3.1.7 Penduduk Kecamatan Anggruk Menurut Kelompok Umur dan Jenis Kelamin Di Kabupaten Yahukimo, 2018

Table 3.1.7 Population of Anggruk Sub District by Age and Sex Group in Yahukimo Regency, 2018

Kelompok Umur/ Age Group	Penduduk (orang)/ Population (Person)		
	Laki-laki/ Male	Perempuan/ Female	Jumlah/ Total
(1)	(2)	(3)	(4)
0 – 4	68	78	146
5 – 9	116	131	247
10 – 14	132	134	266
15 – 19	83	96	179
20 – 24	55	76	131
25 – 29	52	67	119
30 – 34	67	121	188
35 – 39	96	112	208
40 – 44	88	61	149
45 – 49	62	33	95
50 – 54	34	34	68
55 – 59	36	23	59
60 – 64	30	13	43
65 – 69	2	1	3
70 +	-	2	2
J U M L A H/ Total	921	982	1,903

Sumber/ Source : BPS Kabupaten Yahukimo / CBS of Yahukimo

Penduduk dan Tenaga Kerja/ Population and Labor

Tabel 3.1.8 Penduduk Kecamatan Ninia Menurut Kelompok Umur dan Jenis Kelamin Di Kabupaten Yahukimo, 2018

Table 3.1.8 Population of Ninia Sub District by Age and Sex Group in Yahukimo Regency, 2018

Kelompok Umur/ <i>Age Group</i>	Penduduk (orang)/ <i>Population (Person)</i>		
	Laki-laki/ <i>Male</i>	Perempuan/ <i>Female</i>	Jumlah/ <i>Total</i>
(1)	(2)	(3)	(4)
0 – 4	228	233	461
5 – 9	315	276	591
10 – 14	324	345	669
15 – 19	411	289	700
20 – 24	178	196	374
25 – 29	113	283	396
30 – 34	224	278	502
35 – 39	242	205	447
40 – 44	179	94	273
45 – 49	71	64	135
50 – 54	92	28	120
55 – 59	20	24	44
60 – 64	21	23	44
65 – 69	12	5	17
70 +	11	11	22
JUMLAH / TOTAL	2,441	2,354	4,795

Sumber/ Source : BPS Kabupaten Yahukimo / CBS of Yahukimo

Tabel 3.1.9 Penduduk Kecamatan Dekai Menurut Kelompok Umur dan Jenis Kelamin Di Kabupaten Yahukimo, 2018

Table 3.1.9 Population of Dekai Sub District by Age and Sex Group in Yahukimo Regency, 2018

Kelompok Umur/ Age Group	Penduduk (orang)/ Population (Person)		
	Laki-laki/ Male	Perempuan/ Female	Jumlah/ Total
(1)	(2)	(3)	(4)
0 – 4	352	296	648
5 – 9	342	330	672
10 – 14	413	289	702
15 – 19	493	265	758
20 – 24	600	382	982
25 – 29	746	496	1,242
30 – 34	659	405	1,064
35 – 39	458	356	814
40 – 44	369	150	519
45 – 49	156	74	230
50 – 54	101	44	145
55 – 59	43	29	72
60 – 64	18	4	22
65 – 69	3	2	5
70 +	3	1	4
J U M L A H/ Total	4,756	3,123	7,879

Sumber/ Source : BPS Kabupaten Yahukimo / CBS of Yahukimo

Penduduk dan Tenaga Kerja/ Population and Labor

Tabel 3.1.10 Penduduk Kecamatan Obio Menurut Kelompok Umur dan Jenis Kelamin Di Kabupaten Yahukimo, 2018

Table 3.1.10 Population of Obio Sub District by Age and Sex Group in Yahukimo Regency, 2018

Kelompok Umur/ <i>Age Group</i>	Penduduk (orang)/ <i>Population (Person)</i>		
	Laki-laki/ <i>Male</i>	Perempuan/ <i>Female</i>	Jumlah/ <i>Total</i>
(1)	(2)	(3)	(4)
0 – 4	148	145	293
5 – 9	468	376	844
10 – 14	396	279	675
15 – 19	195	183	378
20 – 24	96	176	272
25 – 29	206	376	582
30 – 34	360	355	715
35 – 39	299	186	485
40 – 44	136	77	213
45 – 49	69	49	118
50 – 54	56	24	80
55 – 59	35	7	42
60 – 64	14	9	23
65 – 69	5	6	11
70 +	2	2	4
J U M L A H/ <i>Total</i>	2,485	2,250	4,735

Sumber/ Source : BPS Kabupaten Yahukimo / CBS of Yahukimo

Penduduk dan Tenaga Kerja/ Population and Labor

Tabel 3.1.11 Penduduk Kecamatan Suru-Suru Menurut Kelompok Umur dan Jenis Kelamin Di Kabupaten Yahukimo, 2018

Table 3.1.11 Population of Suru-Suru Sub District by Age and Sex Group in Yahukimo Regency, 2018

Kelompok Umur/ <i>Age Group</i>	Penduduk (orang)/ <i>Population (Person)</i>		
	Laki-laki/ <i>Male</i>	Perempuan/ <i>Female</i>	Jumlah/ <i>Total</i>
(1)	(2)	(3)	(4)
0 – 4	263	207	470
5 – 9	284	206	490
10 – 14	316	265	581
15 – 19	183	245	428
20 – 24	134	186	320
25 – 29	158	245	403
30 – 34	215	201	416
35 – 39	194	168	362
40 – 44	169	79	248
45 – 49	96	42	138
50 – 54	59	9	68
55 – 59	14	11	25
60 – 64	14	11	25
65 – 69	11	12	23
70 +	4	3	7
J U M L A H/ <i>Total</i>	2,114	1,890	4,004

Sumber/ Source : BPS Kabupaten Yahukimo / CBS of Yahukimo

Penduduk dan Tenaga Kerja/ Population and Labor

Tabel 3.1.12 Penduduk Kecamatan Wusama Menurut Kelompok Umur dan Jenis Kelamin Di Kabupaten Yahukimo, 2018

Table 3.1.12 Population of Wusama Sub District by Age and Sex Group in Yahukimo Regency, 2018

Kelompok Umur/ Age Group	Penduduk (orang)/ Population (Person)		
	Laki-laki/ Male	Perempuan/ Female	Jumlah/ Total
(1)	(2)	(3)	(4)
0 – 4	176	144	320
5 – 9	381	299	680
10 – 14	424	389	813
15 – 19	315	288	603
20 – 24	169	169	338
25 – 29	125	196	321
30 – 34	163	241	404
35 – 39	189	240	429
40 – 44	205	171	376
45 – 49	168	106	274
50 – 54	144	42	186
55 – 59	68	9	77
60 – 64	27	12	39
65 – 69	6	13	19
70 +	2	2	4
J U M L A H/ Total	2,562	2,321	4,883

Sumber/ Source : BPS Kabupaten Yahukimo / CBS of Yahukimo

Penduduk dan Tenaga Kerja/ Population and Labor

Tabel 3.1.13 Penduduk Kecamatan Amuma Menurut Kelompok Umur dan Jenis Kelamin Di Kabupaten Yahukimo, 2018

Table 3.1.13 Population of Amuma Sub District by Age and Sex Group in Yahukimo Regency, 2018

Kelompok Umur/ <i>Age Group</i>	Penduduk (orang)/ <i>Population (Person)</i>		
	Laki-laki/ <i>Male</i>	Perempuan/ <i>Female</i>	Jumlah/ <i>Total</i>
(1)	(2)	(3)	(4)
0 – 4	184	171	355
5 – 9	439	367	806
10 – 14	402	366	768
15 – 19	286	246	532
20 – 24	126	156	282
25 – 29	131	192	323
30 – 34	161	277	438
35 – 39	242	264	506
40 – 44	186	146	332
45 – 49	176	88	264
50 – 54	120	38	158
55 – 59	49	30	79
60 – 64	28	20	48
65 – 69	6	5	11
70 +	2	2	4
J U M L A H/ <i>Total</i>	2,538	2,368	4,906

Sumber/ Source : BPS Kabupaten Yahukimo / CBS of Yahukimo

Penduduk dan Tenaga Kerja/ Population and Labor

Tabel 3.1.14 Penduduk Kecamatan Mosaik Menurut Kelompok Umur dan Jenis Kelamin Di Kabupaten Yahukimo, 2018

Table 3.1.14 Population of Mosaik Sub District by Age and Sex Group in Yahukimo Regency, 2018

Kelompok Umur/ <i>Age Group</i>	Penduduk (orang)/ <i>Population (Person)</i>		
	Laki-laki/ <i>Male</i>	Perempuan/ <i>Female</i>	Jumlah/ <i>Total</i>
(1)	(2)	(3)	(4)
0 – 4	62	62	124
5 – 9	376	299	675
10 – 14	129	265	394
15 – 19	264	144	408
20 – 24	52	62	114
25 – 29	79	162	241
30 – 34	168	328	496
35 – 39	369	312	681
40 – 44	289	85	374
45 – 49	134	5	139
50 – 54	8	3	11
55 – 59	3	2	5
60 – 64	1	2	3
65 – 69	6	-	6
70 +	2	1	3
J U M L A H/ <i>Total</i>	1,942	1,732	3,674

Sumber/ Source : BPS Kabupaten Yahukimo / CBS of Yahukimo

Penduduk dan Tenaga Kerja/ Population and Labor

Tabel 3.1.15 Penduduk Kecamatan Pasema Menurut Kelompok Umur dan Jenis Kelamin Di Kabupaten Yahukimo, 2018

Table 3.1.15 Population of Pasema Sub District by Age and Sex Group in Yahukimo Regency, 2018

Kelompok Umur/ <i>Age Group</i>	Penduduk (orang)/ <i>Population (Person)</i>		
	Laki-laki/ <i>Male</i>	Perempuan/ <i>Female</i>	Jumlah/ <i>Total</i>
(1)	(2)	(3)	(4)
0 – 4	47	52	99
5 – 9	126	123	249
10 – 14	183	172	355
15 – 19	99	87	186
20 – 24	42	79	121
25 – 29	61	146	207
30 – 34	119	102	221
35 – 39	123	126	249
40 – 44	79	49	128
45 – 49	32	31	63
50 – 54	13	1	14
55 – 59	5	1	6
60 – 64	1	2	3
65 – 69	-	1	1
70 +	1	-	1
J U M L A H/ <i>Total</i>	931	972	1,903

Sumber/ Source : BPS Kabupaten Yahukimo / CBS of Yahukimo

Penduduk dan Tenaga Kerja/ Population and Labor

Tabel 3.1.16 Penduduk Kecamatan Hogio Menurut Kelompok Umur dan Jenis Kelamin Di Kabupaten Yahukimo, 2018

Table 3.1.16 Population of Hogio Sub District by Age and Sex Group in Yahukimo Regency, 2018

Kelompok Umur/ Age Group	Penduduk (orang)/ Population (Person)		
	Laki-laki/ Male	Perempuan/ Female	Jumlah/ Total
(1)	(2)	(3)	(4)
0 – 4	143	116	259
5 – 9	346	276	622
10 – 14	312	236	548
15 – 19	196	164	360
20 – 24	99	79	178
25 – 29	82	136	218
30 – 34	178	186	364
35 – 39	179	226	405
40 – 44	179	166	345
45 – 49	127	81	208
50 – 54	57	20	77
55 – 59	21	16	37
60 – 64	7	9	16
65 – 69	8	2	10
70 +	2	1	3
J U M L A H/ Total	1,936	1,714	3,650

Sumber/ Source : BPS Kabupaten Yahukimo / CBS of Yahukimo

Penduduk dan Tenaga Kerja/ Population and Labor

Tabel 3.1.17 Penduduk Kecamatan Mugi Menurut Kelompok Umur dan Jenis Kelamin Di Kabupaten Yahukimo, 2018

Table 3.1.17 Population of Mugi Sub District by Age and Sex Group in Yahukimo Regency, 2018

Kelompok Umur/ <i>Age Group</i>	Penduduk (orang)/ <i>Population (Person)</i>		
	Laki-laki/ <i>Male</i>	Perempuan/ <i>Female</i>	Jumlah/ <i>Total</i>
(1)	(2)	(3)	(4)
0 – 4	389	328	717
5 – 9	331	601	932
10 – 14	233	331	564
15 – 19	191	229	420
20 – 24	89	265	354
25 – 29	256	207	463
30 – 34	315	225	540
35 – 39	256	218	474
40 – 44	196	144	340
45 – 49	129	36	165
50 – 54	23	49	72
55 – 59	36	21	57
60 – 64	15	9	24
65 – 69	3	2	5
70 +	1	-	1
J U M L A H/ <i>Total</i>	2,463	2,665	5,128

Sumber/ Source : BPS Kabupaten Yahukimo / CBS of Yahukimo

Penduduk dan Tenaga Kerja/ Population and Labor

Tabel 3.1.18 Penduduk Kecamatan Soba Menurut Kelompok Umur dan Jenis Kelamin Di Kabupaten Yahukimo, 2018

Table 3.1.18 Population of Soba Sub District by Age and Sex Group in Yahukimo Regency, 2018

Kelompok Umur/ <i>Age Group</i>	Penduduk (orang)/ <i>Population (Person)</i>		
	Laki-laki/ <i>Male</i>	Perempuan/ <i>Female</i>	Jumlah/ <i>Total</i>
(1)	(2)	(3)	(4)
0 – 4	76	59	135
5 – 9	92	82	174
10 – 14	77	56	133
15 – 19	32	76	108
20 – 24	42	66	108
25 – 29	59	109	168
30 – 34	86	77	163
35 – 39	69	79	148
40 – 44	52	21	73
45 – 49	42	26	68
50 – 54	29	1	30
55 – 59	10	-	10
60 – 64	-	-	-
65 – 69	-	-	-
70 +	-	-	-
J U M L A H/ <i>Total</i>	666	652	1,318

Sumber/ Source : BPS Kabupaten Yahukimo / CBS of Yahukimo

Penduduk dan Tenaga Kerja/ Population and Labor

Tabel 3.1.19 Penduduk Kecamatan Werima Menurut Kelompok Umur dan Jenis Kelamin Di Kabupaten Yahukimo, 2018

Table 3.1.19 Population of Werima Sub District by Age and Sex Group in Yahukimo Regency, 2018

Kelompok Umur/ <i>Age Group</i>	Penduduk (orang)/ <i>Population (Person)</i>		
	Laki-laki/ <i>Male</i>	Perempuan/ <i>Female</i>	Jumlah/ <i>Total</i>
(1)	(2)	(3)	(4)
0 – 4	102	92	194
5 – 9	228	169	397
10 – 14	362	269	631
15 – 19	441	385	826
20 – 24	215	199	414
25 – 29	79	211	290
30 – 34	193	186	379
35 – 39	177	289	466
40 – 44	249	224	473
45 – 49	189	82	271
50 – 54	64	23	87
55 – 59	12	9	21
60 – 64	24	4	28
65 – 69	4	1	5
70 +	1	1	2
J U M L A H/ <i>Total</i>	2,340	2,144	4,484

Sumber/ Source : BPS Kabupaten Yahukimo / CBS of Yahukimo

Penduduk dan Tenaga Kerja/ Population and Labor

Tabel 3.1.20 Penduduk Kecamatan Tangma Menurut Kelompok Umur dan Jenis Kelamin Di Kabupaten Yahukimo, 2018

Table 3.1.20 Population of Tangma Sub District by Age and Sex Group in Yahukimo Regency, 2018

Kelompok Umur/ Age Group	Penduduk (orang)/ Population (Person)		
	Laki-laki/ Male	Perempuan/ Female	Jumlah/ Total
(1)	(2)	(3)	(4)
0 – 4	186	299	485
5 – 9	322	399	721
10 – 14	342	304	646
15 – 19	243	276	519
20 – 24	156	173	329
25 – 29	146	204	350
30 – 34	156	246	402
35 – 39	219	248	467
40 – 44	189	166	355
45 – 49	162	134	296
50 – 54	118	59	177
55 – 59	91	21	112
60 – 64	39	18	57
65 – 69	15	9	24
70 +	5	3	8
J U M L A H/ Total	2,389	2,559	4,948

Sumber/ Source : BPS Kabupaten Yahukimo / CBS of Yahukimo

Tabel 3.1.21 Penduduk Kecamatan Ukha Menurut Kelompok Umur dan Jenis Kelamin Di Kabupaten Yahukimo, 2018

Table 3.1.21 Population of Ukha Sub District by Age and Sex Group in Yahukimo Regency, 2018

Kelompok Umur/ <i>Age Group</i>	Penduduk (orang)/ <i>Population (Person)</i>		
	Laki-laki/ <i>Male</i>	Perempuan/ <i>Female</i>	Jumlah/ <i>Total</i>
(1)	(2)	(3)	(4)
0 – 4	249	263	512
5 – 9	362	299	661
10 – 14	446	382	828
15 – 19	230	276	506
20 – 24	134	269	403
25 – 29	78	229	307
30 – 34	291	335	626
35 – 39	229	263	492
40 – 44	189	103	292
45 – 49	153	5	158
50 – 54	79	15	94
55 – 59	41	5	46
60 – 64	24	1	25
65 – 69	1	1	2
70 +	1	1	2
J U M L A H/ <i>Total</i>	2,507	2,447	4,954

Sumber/ Source : BPS Kabupaten Yahukimo / CBS of Yahukimo

Penduduk dan Tenaga Kerja/ Population and Labor

Tabel 3.1.22 Penduduk Kecamatan Panggema Menurut Kelompok Umur dan Jenis Kelamin Di Kabupaten Yahukimo, 2018

Table 3.1.22 Population of Panggema Sub District by Age and Sex Group in Yahukimo Regency, 2018

Kelompok Umur/ Age Group	Penduduk (orang)/ Population (Person)		
	Laki-laki/ Male	Perempuan/ Female	Jumlah/ Total
(1)	(2)	(3)	(4)
0 – 4	92	93	185
5 – 9	196	226	422
10 – 14	299	263	562
15 – 19	164	164	328
20 – 24	132	169	301
25 – 29	192	278	470
30 – 34	241	279	520
35 – 39	186	166	352
40 – 44	102	77	179
45 – 49	67	40	107
50 – 54	27	21	48
55 – 59	14	14	28
60 – 64	5	4	9
65 – 69	3	3	6
70 +	1	1	2
J U M L A H/ Total	1,721	1,798	3,519

Sumber/ Source : BPS Kabupaten Yahukimo / CBS of Yahukimo

Penduduk dan Tenaga Kerja/ Population and Labor

Tabel 3.1.23 Penduduk Kecamatan Kosarek Menurut Kelompok Umur dan Jenis Kelamin Di Kabupaten Yahukimo, 2018

Table 3.1.23 Population of Kosarek Sub District by Age and Sex Group in Yahukimo Regency, 2018

Kelompok Umur/ <i>Age Group</i>	Penduduk (orang)/ <i>Population (Person)</i>		
	Laki-laki/ <i>Male</i>	Perempuan/ <i>Female</i>	Jumlah/ <i>Total</i>
(1)	(2)	(3)	(4)
0 – 4	189	170	359
5 – 9	346	418	764
10 – 14	376	359	735
15 – 19	195	316	511
20 – 24	119	214	333
25 – 29	214	219	433
30 – 34	168	196	364
35 – 39	245	196	441
40 – 44	137	101	238
45 – 49	196	79	275
50 – 54	62	17	79
55 – 59	64	7	71
60 – 64	9	1	10
65 – 69	5	1	6
70 +	1	1	2
J U M L A H/ <i>Total</i>	2,326	2,295	4,621

Sumber/ Source : BPS Kabupaten Yahukimo / CBS of Yahukimo

Penduduk dan Tenaga Kerja/ Population and Labor

Tabel 3.1.24 Penduduk Kecamatan Nipsan Menurut Kelompok Umur dan Jenis Kelamin Di Kabupaten Yahukimo, 2018

Table 3.1.24 Population of Nipsan Sub District by Age and Sex Group in Yahukimo Regency, 2018

Kelompok Umur/ Age Group	Penduduk (orang)/ Population (Person)		
	Laki-laki/ Male	Perempuan/ Female	Jumlah/ Total
(1)	(2)	(3)	(4)
0 – 4	186	169	355
5 – 9	249	182	431
10 – 14	196	196	392
15 – 19	169	168	337
20 – 24	96	155	251
25 – 29	167	193	360
30 – 34	139	144	283
35 – 39	149	165	314
40 – 44	139	106	245
45 – 49	110	79	189
50 – 54	61	18	79
55 – 59	36	20	56
60 – 64	21	12	33
65 – 69	5	3	8
70 +	-	-	
J U M L A H/ Total	1,723	1,610	3,333

Sumber/ Source : BPS Kabupaten Yahukimo / CBS of Yahukimo

Penduduk dan Tenaga Kerja/ Population and Labor

Tabel 3.1.25 Penduduk Kecamatan Ubahak Menurut Kelompok Umur dan Jenis Kelamin Di Kabupaten Yahukimo, 2018

Table 3.1.25 Population of Ubahak Sub District by Age and Sex Group in Yahukimo Regency, 2018

Kelompok Umur/ <i>Age Group</i>	Penduduk (orang)/ <i>Population (Person)</i>		
	Laki-laki/ <i>Male</i>	Perempuan/ <i>Female</i>	Jumlah/ <i>Total</i>
(1)	(2)	(3)	(4)
0 – 4	387	466	853
5 – 9	721	777	1,498
10 – 14	511	412	923
15 – 19	286	249	535
20 – 24	94	204	298
25 – 29	228	469	697
30 – 34	489	603	1,092
35 – 39	625	538	1,163
40 – 44	374	360	734
45 – 49	389	221	610
50 – 54	61	31	92
55 – 59	39	9	48
60 – 64	6	1	7
65 – 69	1	5	6
70 +	1	3	4
J U M L A H/ <i>Total</i>	4,212	4,348	8,560

Sumber/ Source : BPS Kabupaten Yahukimo / CBS of Yahukimo

Penduduk dan Tenaga Kerja/ Population and Labor

Tabel 3.1.26 Penduduk Kecamatan Pronggoli Menurut Kelompok Umur dan Jenis Kelamin Di Kabupaten Yahukimo, 2018

Table 3.1.26 Population of Pronggoli Sub District by Age and Sex Group in Yahukimo Regency, 2018

Kelompok Umur/ Age Group	Penduduk (orang)/ Population (Person)		
	Laki-laki/ Male	Perempuan/ Female	Jumlah/ Total
(1)	(2)	(3)	(4)
0 – 4	67	86	153
5 – 9	146	159	305
10 – 14	249	204	453
15 – 19	136	103	239
20 – 24	77	108	185
25 – 29	96	199	295
30 – 34	159	196	355
35 – 39	112	153	265
40 – 44	77	95	172
45 – 49	71	58	129
50 – 54	33	36	69
55 – 59	13	11	24
60 – 64	9	12	21
65 – 69	6	2	8
70 +	4	2	6
J U M L A H/ Total	1,255	1,424	2,679

Sumber/ Source : BPS Kabupaten Yahukimo / CBS of Yahukimo

Penduduk dan Tenaga Kerja/ Population and Labor

Tabel 3.1.27 Penduduk Kecamatan Walma Menurut Kelompok Umur dan Jenis Kelamin Di Kabupaten Yahukimo, 2018

Table 3.1.27 Population of Walma Sub District by Age and Sex Group in Yahukimo Regency, 2018

Kelompok Umur/ <i>Age Group</i>	Penduduk (orang)/ <i>Population (Person)</i>		
	Laki-laki/ <i>Male</i>	Perempuan/ <i>Female</i>	Jumlah/ <i>Total</i>
(1)	(2)	(3)	(4)
0 – 4	64	66	130
5 – 9	189	157	346
10 – 14	152	152	304
15 – 19	107	97	204
20 – 24	37	29	66
25 – 29	26	112	138
30 – 34	86	147	233
35 – 39	129	139	268
40 – 44	111	79	190
45 – 49	67	41	108
50 – 54	19	16	35
55 – 59	5	4	9
60 – 64	2	3	5
65 – 69	1	1	2
70 +	1	1	2
J U M L A H/ Total	996	1,044	2,040

Sumber/ Source : BPS Kabupaten Yahukimo / CBS of Yahukimo

Penduduk dan Tenaga Kerja/ Population and Labor

Tabel 3.1.28 Penduduk Kecamatan Yahuliambut Menurut Kelompok Umur dan Jenis Kelamin Di Kabupaten Yahukimo, 2018

Table 3.1.28 Population of Yahuliambut Sub District by Age and Sex Group in Yahukimo Regency, 2018

Kelompok Umur/ <i>Age Group</i>	Penduduk (orang)/ <i>Population (Person)</i>		
	Laki-laki/ <i>Male</i>	Perempuan/ <i>Female</i>	Jumlah/ <i>Total</i>
(1)	(2)	(3)	(4)
0 – 4	74	68	142
5 – 9	103	79	182
10 – 14	87	59	146
15 – 19	44	46	90
20 – 24	41	86	127
25 – 29	52	91	143
30 – 34	59	77	136
35 – 39	56	56	112
40 – 44	28	29	57
45 – 49	29	14	43
50 – 54	14	8	22
55 – 59	4	6	10
60 – 64	9	3	12
65 – 69	7	4	11
70 +	1	1	2
J U M L A H/ <i>Total</i>	608	627	1,235

Sumber/ Source : BPS Kabupaten Yahukimo / CBS of Yahukimo

Penduduk dan Tenaga Kerja/ Population and Labor

Tabel 3.1.29 Penduduk Kecamatan Hereapini Menurut Kelompok Umur dan Jenis Kelamin Di Kabupaten Yahukimo, 2018

Table 3.1.29 Population of Hereapini Sub District by Age and Sex Group in Yahukimo Regency, 2018

Kelompok Umur/ Age Group	Penduduk (orang)/ Population (Person)		
	Laki-laki/ Male	Perempuan/ Female	Jumlah/ Total
(1)	(2)	(3)	(4)
0 – 4	96	76	172
5 – 9	193	189	382
10 – 14	296	266	562
15 – 19	186	193	379
20 – 24	127	139	266
25 – 29	87	156	243
30 – 34	126	186	312
35 – 39	145	199	344
40 – 44	204	146	350
45 – 49	149	61	210
50 – 54	60	17	77
55 – 59	19	9	28
60 – 64	11	6	17
65 – 69	4	1	5
70 +	1	1	2
J U M L A H/ Total	1,704	1,645	3,349

Sumber/ Source : BPS Kabupaten Yahukimo / CBS of Yahukimo

Penduduk dan Tenaga Kerja/ Population and Labor

Tabel 3.1.30 Penduduk Kecamatan Ubalihi Menurut Kelompok Umur dan Jenis Kelamin Di Kabupaten Yahukimo, 2018

Table 3.1.30 Population of Ubalihi Sub District by Age and Sex Group in Yahukimo Regency, 2018

Kelompok Umur/ Age Group	Penduduk (orang)/ Population (Person)		
	Laki-laki/ Male	Perempuan/ Female	Jumlah/ Total
(1)	(2)	(3)	(4)
0 – 4	84	74	158
5 – 9	133	127	260
10 – 14	142	119	261
15 – 19	61	47	108
20 – 24	13	56	69
25 – 29	39	92	131
30 – 34	84	118	202
35 – 39	114	126	240
40 – 44	85	42	127
45 – 49	49	19	68
50 – 54	12	6	18
55 – 59	5	7	12
60 – 64	1	-	1
65 – 69	-	-	-
70 +	-	-	-
J U M L A H/ Total	822	833	1,655

Sumber/ Source : BPS Kabupaten Yahukimo / CBS of Yahukimo

Penduduk dan Tenaga Kerja/ Population and Labor

Tabel 3.1.31 Penduduk Kecamatan Talambo Menurut Kelompok Umur dan Jenis Kelamin Di Kabupaten Yahukimo, 2018

Table 3.1.31 Population of Talambo Sub District by Age and Sex Group in Yahukimo Regency, 2018

Kelompok Umur/ <i>Age Group</i>	Penduduk (orang)/ <i>Population (Person)</i>		
	Laki-laki/ <i>Male</i>	Perempuan/ <i>Female</i>	Jumlah/ <i>Total</i>
(1)	(2)	(3)	(4)
0 – 4	97	69	166
5 – 9	182	149	331
10 – 14	172	142	314
15 – 19	116	106	222
20 – 24	112	172	284
25 – 29	129	153	282
30 – 34	145	164	309
35 – 39	142	102	244
40 – 44	111	65	176
45 – 49	52	36	88
50 – 54	52	27	79
55 – 59	43	7	50
60 – 64	11	12	23
65 – 69	6	-	6
70 +	2	-	2
J U M L A H/ <i>Total</i>	1,372	1,204	2,576

Sumber/ Source : BPS Kabupaten Yahukimo / CBS of Yahukimo

Penduduk dan Tenaga Kerja/ Population and Labor

Tabel 3.1.32 Penduduk Kecamatan Puldama Menurut Kelompok Umur dan Jenis Kelamin Di Kabupaten Yahukimo, 2018

Table 3.1.32 Population of Puldama Sub District by Age and Sex Group in Yahukimo Regency, 2018

Kelompok Umur/ Age Group	Penduduk (orang)/ Population (Person)		
	Laki-laki/ Male	Perempuan/ Female	Jumlah/ Total
(1)	(2)	(3)	(4)
0 – 4	167	196	363
5 – 9	196	192	388
10 – 14	156	144	300
15 – 19	46	71	117
20 – 24	77	106	183
25 – 29	77	136	213
30 – 34	123	156	279
35 – 39	116	91	207
40 – 44	74	101	175
45 – 49	66	26	92
50 – 54	29	22	51
55 – 59	4	2	6
60 – 64	-	2	2
65 – 69	-	-	-
70 +	-	-	-
J U M L A H/ Total	1,131	1,245	2,376

Sumber/ Source : BPS Kabupaten Yahukimo / CBS of Yahukimo

Tabel 3.1.33 Penduduk Kecamatan Endomen Menurut Kelompok Umur dan Jenis Kelamin Di Kabupaten Yahukimo, 2018

Table 3.1.33 Population of Endomen Sub District by Age and Sex Group in Yahukimo Regency, 2018

Kelompok Umur/ <i>Age Group</i>	Penduduk (orang)/ <i>Population (Person)</i>		
	Laki-laki/ <i>Male</i>	Perempuan/ <i>Female</i>	Jumlah/ <i>Total</i>
(1)	(2)	(3)	(4)
0 – 4	146	146	292
5 – 9	249	241	490
10 – 14	199	178	377
15 – 19	135	116	251
20 – 24	56	81	137
25 – 29	63	142	205
30 – 34	146	201	347
35 – 39	172	206	378
40 – 44	165	59	224
45 – 49	58	49	107
50 – 54	34	11	45
55 – 59	20	7	27
60 – 64	11	2	13
65 – 69	2	-	2
70 +	4	-	4
J U M L A H/ <i>Total</i>	1,460	1,439	2,899

Sumber/ Source : BPS Kabupaten Yahukimo / CBS of Yahukimo

Penduduk dan Tenaga Kerja/ Population and Labor

Tabel 3.1.34 Penduduk Kecamatan Kona Menurut Kelompok Umur dan Jenis Kelamin Di Kabupaten Yahukimo, 2018

Table 3.1.34 Population of Kona Sub District by Age and Sex Group in Yahukimo Regency, 2018

Kelompok Umur/ <i>Age Group</i>	Penduduk (orang)/ <i>Population (Person)</i>		
	Laki-laki/ <i>Male</i>	Perempuan/ <i>Female</i>	Jumlah/ <i>Total</i>
(1)	(2)	(3)	(4)
0 – 4	127	116	243
5 – 9	196	186	382
10 – 14	223	226	449
15 – 19	143	119	262
20 – 24	99	149	248
25 – 29	146	202	348
30 – 34	183	139	322
35 – 39	102	99	201
40 – 44	66	49	115
45 – 49	26	26	52
50 – 54	11	4	15
55 – 59	-	-	-
60 – 64	-	-	-
65 – 69	-	-	-
70 +	-	-	-
JUMLAH/ <i>Total</i>	1,322	1,315	2,637

Sumber/ Source : BPS Kabupaten Yahukimo / CBS of Yahukimo

Penduduk dan Tenaga Kerja/ Population and Labor

Tabel 3.1.35 Penduduk Kecamatan Dirwemna Menurut Kelompok Umur dan Jenis Kelamin Di Kabupaten Yahukimo, 2018

Table 3.1.35 Population of Dirwemna Sub District by Age and Sex Group in Yahukimo Regency, 2018

Kelompok Umur/ <i>Age Group</i>	Penduduk (orang)/ <i>Population (Person)</i>		
	Laki-laki/ <i>Male</i>	Perempuan/ <i>Female</i>	Jumlah/ <i>Total</i>
(1)	(2)	(3)	(4)
0 – 4	99	149	248
5 – 9	196	176	372
10 – 14	182	149	331
15 – 19	89	105	194
20 – 24	37	54	91
25 – 29	39	47	86
30 – 34	74	118	192
35 – 39	106	148	254
40 – 44	119	87	206
45 – 49	57	32	89
50 – 54	29	11	40
55 – 59	8	13	21
60 – 64	9	5	14
65 – 69	8	4	12
70 +	-	-	-
J U M L A H / <i>Total</i>	1,052	1,098	2,150

Sumber/ Source : BPS Kabupaten Yahukimo / CBS of Yahukimo

Penduduk dan Tenaga Kerja/ Population and Labor

Tabel 3.1.36 Penduduk Kecamatan Holuwon Menurut Kelompok Umur dan Jenis Kelamin Di Kabupaten Yahukimo, 2018

Table 3.1.36 Population of Holuwon Sub District by Age and Sex Group in Yahukimo Regency, 2018

Kelompok Umur/ Age Group	Penduduk (orang)/ Population (Person)		
	Laki-laki/ Male	Perempuan/ Female	Jumlah/ Total
(1)	(2)	(3)	(4)
0 – 4	163	169	332
5 – 9	301	345	646
10 – 14	368	362	730
15 – 19	364	178	542
20 – 24	59	89	148
25 – 29	62	136	198
30 – 34	159	296	455
35 – 39	171	269	440
40 – 44	168	84	252
45 – 49	106	42	148
50 – 54	47	4	51
55 – 59	8	4	12
60 – 64	3	-	3
65 – 69	-	2	2
70 +	1	-	1
J U M L A H/ Total	1,980	1,980	3,960

Sumber/ Source : BPS Kabupaten Yahukimo / CBS of Yahukimo

Penduduk dan Tenaga Kerja/ Population and Labor

Tabel 3.1.37 Penduduk Kecamatan Lolat Menurut Kelompok Umur dan Jenis Kelamin Di Kabupaten Yahukimo, 2018

Table 3.1.37 Population of Lolat Sub District by Age and Sex Group in Yahukimo Regency, 2018

Kelompok Umur/ <i>Age Group</i>	Penduduk (orang)/ <i>Population (Person)</i>		
	Laki-laki/ <i>Male</i>	Perempuan/ <i>Female</i>	Jumlah/ <i>Total</i>
(1)	(2)	(3)	(4)
0 – 4	129	162	291
5 – 9	324	316	640
10 – 14	369	369	738
15 – 19	286	269	555
20 – 24	153	146	299
25 – 29	126	223	349
30 – 34	185	269	454
35 – 39	236	254	490
40 – 44	166	78	244
45 – 49	82	59	141
50 – 54	46	7	53
55 – 59	11	12	23
60 – 64	14	11	25
65 – 69	6	5	11
70 +	2	1	3
J U M L A H/ <i>Total</i>	2,135	2,181	4,316

Sumber/ Source : BPS Kabupaten Yahukimo / CBS of Yahukimo

Penduduk dan Tenaga Kerja/ Population and Labor

Tabel 3.1.38 Penduduk Kecamatan Soloikma Menurut Kelompok Umur dan Jenis Kelamin Di Kabupaten Yahukimo, 2018

Table 3.1.38 Population of Soloikma Sub District by Age and Sex Group in Yahukimo Regency, 2018

Kelompok Umur/ <i>Age Group</i>	Penduduk (orang)/ <i>Population (Person)</i>		
	Laki-laki/ <i>Male</i>	Perempuan/ <i>Female</i>	Jumlah/ <i>Total</i>
(1)	(2)	(3)	(4)
0 – 4	98	106	204
5 – 9	326	296	622
10 – 14	397	291	688
15 – 19	178	146	324
20 – 24	69	126	195
25 – 29	99	166	265
30 – 34	146	189	335
35 – 39	116	193	309
40 – 44	192	118	310
45 – 49	106	82	188
50 – 54	83	9	92
55 – 59	12	4	16
60 – 64	11	-	11
65 – 69	1	-	1
70 +	-	-	-
J U M L A H/ <i>Total</i>	1,834	1,726	3,560

Sumber/ Source : BPS Kabupaten Yahukimo / CBS of Yahukimo

Penduduk dan Tenaga Kerja/ Population and Labor

Tabel 3.1.39 Penduduk Kecamatan Sela Menurut Kelompok Umur dan Jenis Kelamin Di Kabupaten Yahukimo, 2018

Table 3.1.39 Population of Sela Sub District by Age and Sex Group in Yahukimo Regency, 2018

Kelompok Umur/ <i>Age Group</i>	Penduduk (orang)/ <i>Population (Person)</i>		
	Laki-laki/ <i>Male</i>	Perempuan/ <i>Female</i>	Jumlah/ <i>Total</i>
(1)	(2)	(3)	(4)
0 – 4	126	116	242
5 – 9	278	224	502
10 – 14	449	419	868
15 – 19	423	396	819
20 – 24	264	266	530
25 – 29	196	246	442
30 – 34	278	289	567
35 – 39	265	289	554
40 – 44	245	209	454
45 – 49	186	169	355
50 – 54	98	44	142
55 – 59	17	17	34
60 – 64	14	9	23
65 – 69	5	4	9
70 +	3	-	3
J U M L A H/ <i>Total</i>	2,847	2,697	5,544

Sumber/ Source : BPS Kabupaten Yahukimo / CBS of Yahukimo

Penduduk dan Tenaga Kerja/ Population and Labor

Tabel 3.1.40 Penduduk Kecamatan Korupun Menurut Kelompok Umur dan Jenis Kelamin Di Kabupaten Yahukimo, 2018

Table 3.1.40 Population of Korupun Sub District by Age and Sex Group in Yahukimo Regency, 2018

Kelompok Umur/ <i>Age Group</i>	Penduduk (orang)/ <i>Population (Person)</i>		
	Laki-laki/ <i>Male</i>	Perempuan/ <i>Female</i>	Jumlah/ <i>Total</i>
(1)	(2)	(3)	(4)
0 – 4	196	166	362
5 – 9	391	422	813
10 – 14	496	439	935
15 – 19	386	304	690
20 – 24	179	189	368
25 – 29	149	266	415
30 – 34	279	224	503
35 – 39	236	279	515
40 – 44	248	163	411
45 – 49	168	112	280
50 – 54	71	42	113
55 – 59	36	26	62
60 – 64	28	19	47
65 – 69	11	2	13
70 +	1	-	1
J U M L A H/ <i>Total</i>	2,875	2,653	5,528

Sumber/ Source : BPS Kabupaten Yahukimo / CBS of Yahukimo

Penduduk dan Tenaga Kerja/ Population and Labor

Tabel 3.1.41 Penduduk Kecamatan Langda Menurut Kelompok Umur dan Jenis Kelamin Di Kabupaten Yahukimo, 2018

Table 3.1.41 Population of Langda Sub District by Age and Sex Group in Yahukimo Regency, 2018

Kelompok Umur/ <i>Age Group</i>	Penduduk (orang)/ <i>Population (Person)</i>		
	Laki-laki/ <i>Male</i>	Perempuan/ <i>Female</i>	Jumlah/ <i>Total</i>
(1)	(2)	(3)	(4)
0 – 4	156	162	318
5 – 9	196	246	442
10 – 14	189	182	371
15 – 19	124	166	290
20 – 24	81	119	200
25 – 29	88	94	182
30 – 34	124	119	243
35 – 39	91	87	178
40 – 44	86	82	168
45 – 49	77	56	133
50 – 54	53	42	95
55 – 59	29	22	51
60 – 64	12	6	18
65 – 69	13	7	20
70 +	11	3	14
J U M L A H/ <i>Total</i>	1,330	1,393	2,723

Sumber/ Source : BPS Kabupaten Yahukimo / CBS of Yahukimo

Penduduk dan Tenaga Kerja/ Population and Labor

Tabel 3.1.42 Penduduk Kecamatan Bomela Menurut Kelompok Umur dan Jenis Kelamin Di Kabupaten Yahukimo, 2018

Table 3.1.42 Population of Bomela Sub District by Age and Sex Group in Yahukimo Regency, 2018

Kelompok Umur/ <i>Age</i> <i>Group</i>	Penduduk (orang)/ <i>Population (Person)</i>		
	Laki-laki/ <i>Male</i>	Perempuan/ <i>Female</i>	Jumlah/ <i>Total</i>
(1)	(2)	(3)	(4)
0 – 4	112	96	208
5 – 9	134	136	270
10 – 14	128	136	264
15 – 19	69	76	145
20 – 24	63	77	140
25 – 29	69	82	151
30 – 34	76	96	172
35 – 39	61	46	107
40 – 44	51	63	114
45 – 49	52	52	104
50 – 54	29	21	50
55 – 59	4	4	8
60 – 64	6	4	10
65 – 69	2	1	3
70 +	3	1	4
J U M L A H/ <i>Total</i>	859	891	1,750

Sumber/ Source : BPS Kabupaten Yahukimo / CBS of Yahukimo

Penduduk dan Tenaga Kerja/ Population and Labor

Tabel 3.1.43 Penduduk Kecamatan Suntamon Menurut Kelompok Umur dan Jenis Kelamin Di Kabupaten Yahukimo, 2018

Table 3.1.43 Population of Suntamon Sub District by Age and Sex Group in Yahukimo Regency, 2018

Kelompok Umur/ <i>Age Group</i>	Penduduk (orang)/ <i>Population (Person)</i>		
	Laki-laki/ <i>Male</i>	Perempuan/ <i>Female</i>	Jumlah/ <i>Total</i>
(1)	(2)	(3)	(4)
0 – 4	91	72	163
5 – 9	126	106	232
10 – 14	119	89	208
15 – 19	68	71	139
20 – 24	69	69	138
25 – 29	41	36	77
30 – 34	58	89	147
35 – 39	46	68	114
40 – 44	71	76	147
45 – 49	48	26	74
50 – 54	19	24	43
55 – 59	11	6	17
60 – 64	9	11	20
65 – 69	8	4	12
70 +	7	3	10
J U M L A H/ <i>Total</i>	791	750	1,541

Sumber/ Source : BPS Kabupaten Yahukimo / CBS of Yahukimo

Penduduk dan Tenaga Kerja/ Population and Labor

Tabel 3.1.44 Penduduk Kecamatan Seradala Menurut Kelompok Umur dan Jenis Kelamin Di Kabupaten Yahukimo, 2018

Table 3.1.44 Population of Seradala Sub District by Age and Sex Group in Yahukimo Regency, 2018

Kelompok Umur/ <i>Age</i> <i>Group</i>	Penduduk (orang)/ <i>Population (Person)</i>		
	Laki-laki/ <i>Male</i>	Perempuan/ <i>Female</i>	Jumlah/ <i>Total</i>
(1)	(2)	(3)	(4)
0 – 4	153	96	249
5 – 9	364	226	590
10 – 14	445	246	691
15 – 19	318	256	574
20 – 24	213	226	439
25 – 29	246	226	472
30 – 34	183	193	376
35 – 39	189	189	378
40 – 44	138	112	250
45 – 49	156	89	245
50 – 54	69	63	132
55 – 59	77	43	120
60 – 64	48	24	72
65 – 69	42	12	54
70 +	39	9	48
J U M L A H/ <i>Total</i>	2,680	2,010	4,690

Sumber/ Source : BPS Kabupaten Yahukimo / CBS of Yahukimo

Penduduk dan Tenaga Kerja/ Population and Labor

Tabel 3.1.45 Penduduk Kecamatan Sobaham Menurut Kelompok Umur dan Jenis Kelamin Di Kabupaten Yahukimo, 2018

Table 3.1.45 Population of Sobaham Sub District by Age and Sex Group in Yahukimo Regency, 2018

Kelompok Umur/ <i>Age Group</i>	Penduduk (orang)/ <i>Population (Person)</i>		
	Laki-laki/ <i>Male</i>	Perempuan/ <i>Female</i>	Jumlah/ <i>Total</i>
(1)	(2)	(3)	(4)
0 – 4	201	265	466
5 – 9	279	249	528
10 – 14	276	256	532
15 – 19	171	165	336
20 – 24	146	189	335
25 – 29	157	224	381
30 – 34	194	304	498
35 – 39	189	163	352
40 – 44	142	118	260
45 – 49	134	57	191
50 – 54	53	24	77
55 – 59	30	9	39
60 – 64	26	6	32
65 – 69	3	4	7
70 +	7	1	8
J U M L A H/ <i>Total</i>	2,008	2,034	4,042

Sumber/ Source : BPS Kabupaten Yahukimo / CBS of Yahukimo

Penduduk dan Tenaga Kerja/ Population and Labor

Tabel 3.1.46 Penduduk Kecamatan Kabianggama Menurut Kelompok Umur dan Jenis Kelamin Di Kabupaten Yahukimo, 2018

Table 3.1.46 Population of Kabianggama Sub District by Age and Sex Group in Yahukimo Regency, 2018

Kelompok Umur/ <i>Age Group</i>	Penduduk (orang)/ <i>Population (Person)</i>		
	Laki-laki/ <i>Male</i>	Perempuan/ <i>Female</i>	Jumlah/ <i>Total</i>
(1)	(2)	(3)	(4)
0 – 4	196	215	411
5 – 9	186	206	392
10 – 14	134	165	299
15 – 19	142	96	238
20 – 24	46	56	102
25 – 29	59	144	203
30 – 34	143	269	412
35 – 39	148	169	317
40 – 44	98	79	177
45 – 49	165	61	226
50 – 54	63	25	88
55 – 59	43	11	54
60 – 64	24	12	36
65 – 69	11	9	20
70 +	2	1	3
J U M L A H / <i>Total</i>	1,460	1,518	2,978

Sumber/ Source : BPS Kabupaten Yahukimo / CBS of Yahukimo

Tabel 3.1.47 Penduduk Kecamatan Kwelamdua Menurut Kelompok Umur dan Jenis Kelamin Di Kabupaten Yahukimo, 2018

Table 3.1.47 Population of Kwelamdua Sub District by Age and Sex Group in Yahukimo Regency, 2018

Kelompok Umur/ Age Group	Penduduk (orang)/ Population (Person)		
	Laki-laki/ Male	Perempuan/ Female	Jumlah/ Total
(1)	(2)	(3)	(4)
0 – 4	99	99	198
5 – 9	196	176	372
10 – 14	264	211	475
15 – 19	214	136	350
20 – 24	79	86	165
25 – 29	116	196	312
30 – 34	176	214	390
35 – 39	196	154	350
40 – 44	96	93	189
45 – 49	98	78	176
50 – 54	28	28	56
55 – 59	27	24	51
60 – 64	9	9	18
65 – 69	11	8	19
70 +	1	2	3
J U M L A H/ Total	1,610	1,514	3,124

Sumber/ Source : BPS Kabupaten Yahukimo / CBS of Yahukimo

Penduduk dan Tenaga Kerja/ Population and Labor

Tabel 3.1.48 Penduduk Kecamatan Kwikma Menurut Kelompok Umur dan Jenis Kelamin Di Kabupaten Yahukimo, 2018

Table 3.1.48 Population of Kwikma Sub District by Age and Sex Group in Yahukimo Regency, 2018

Kelompok Umur/ <i>Age Group</i>	Penduduk (orang)/ <i>Population (Person)</i>		
	Laki-laki/ <i>Male</i>	Perempuan/ <i>Female</i>	Jumlah/ <i>Total</i>
(1)	(2)	(3)	(4)
0 – 4	102	101	203
5 – 9	183	163	346
10 – 14	164	146	310
15 – 19	93	92	185
20 – 24	84	125	209
25 – 29	119	177	296
30 – 34	152	269	421
35 – 39	176	146	322
40 – 44	89	57	146
45 – 49	82	51	133
50 – 54	39	9	48
55 – 59	16	9	25
60 – 64	8	2	10
65 – 69	3	2	5
70 +	1	1	2
J U M L A H/ <i>Total</i>	1,311	1,350	2,661

Sumber/ Source : BPS Kabupaten Yahukimo / CBS of Yahukimo

Penduduk dan Tenaga Kerja/ Population and Labor

Tabel 3.1.49 Penduduk Kecamatan Hilipuk Menurut Kelompok Umur dan Jenis Kelamin Di Kabupaten Yahukimo, 2018

Table 3.1.49 Population of Hilipuk Sub District by Age and Sex Group in Yahukimo Regency, 2018

Kelompok Umur/ <i>Age Group</i>	Penduduk (orang)/ <i>Population (Person)</i>		
	Laki-laki/ <i>Male</i>	Perempuan/ <i>Female</i>	Jumlah/ <i>Total</i>
(1)	(2)	(3)	(4)
0 – 4	176	264	440
5 – 9	412	386	798
10 – 14	496	408	904
15 – 19	416	315	731
20 – 24	147	169	316
25 – 29	67	196	263
30 – 34	372	312	684
35 – 39	151	183	334
40 – 44	173	168	341
45 – 49	89	59	148
50 – 54	85	27	112
55 – 59	21	28	49
60 – 64	21	1	22
65 – 69	1	1	2
70 +	2	1	3
J U M L A H/ <i>Total</i>	2,629	2,518	5,147

Sumber/ Source : BPS Kabupaten Yahukimo / CBS of Yahukimo

Penduduk dan Tenaga Kerja/ Population and Labor

Tabel 3.1.50 Penduduk Kecamatan Duram Menurut Kelompok Umur dan Jenis Kelamin Di Kabupaten Yahukimo, 2018

Table 3.1.50 Population of Duram Sub District by Age and Sex Group in Yahukimo Regency, 2018

Kelompok Umur/ <i>Age Group</i>	Penduduk (orang)/ <i>Population (Person)</i>		
	Laki-laki/ <i>Male</i>	Perempuan/ <i>Female</i>	Jumlah/ <i>Total</i>
(1)	(2)	(3)	(4)
0 – 4	97	86	183
5 – 9	226	189	415
10 – 14	396	327	723
15 – 19	264	243	507
20 – 24	98	114	212
25 – 29	94	149	243
30 – 34	225	289	514
35 – 39	249	271	520
40 – 44	159	54	213
45 – 49	34	26	60
50 – 54	10	8	18
55 – 59	1	3	4
60 – 64	-	-	-
65 – 69	-	-	-
70 +	-	-	-
J U M L A H/ <i>Tota</i>	1,853	1,759	3,612

Sumber/ Source : BPS Kabupaten Yahukimo / CBS of Yahukimo

Tabel 3.1.51 Penduduk Kecamatan Yogosem Menurut Kelompok Umur dan Jenis Kelamin Di Kabupaten Yahukimo, 2018

Table 3.1.51 Population of Yogosem Sub District by Age and Sex Group in Yahukimo Regency, 2018

Kelompok Umur/ Age Group	Penduduk (orang)/ Population (Person)		
	Laki-laki/ Male	Perempuan/ Female	Jumlah/ Total
(1)	(2)	(3)	(4)
0 – 4	71	73	144
5 – 9	101	92	193
10 – 14	47	51	98
15 – 19	16	56	72
20 – 24	29	63	92
25 – 29	39	86	125
30 – 34	63	96	159
35 – 39	58	71	129
40 – 44	49	39	88
45 – 49	15	33	48
50 – 54	15	19	34
55 – 59	18	8	26
60 – 64	2	2	4
65 – 69	2	4	6
70 +	1	2	3
J U M L A H/ Total	526	695	1,221

Sumber/ Source : BPS Kabupaten Yahukimo / CBS of Yahukimo

Penduduk dan Tenaga Kerja/ Population and Labor

Tabel 3.1.52 Penduduk Kecamatan Kayo Menurut Kelompok Umur dan Jenis Kelamin Di Kabupaten Yahukimo, 2018

Table 3.1.52 Population of Kayo Sub District by Age and Sex Group in Yahukimo Regency, 2018

Kelompok Umur/ <i>Age Group</i>	Penduduk (orang)/ <i>Population (Person)</i>		
	Laki-laki/ <i>Male</i>	Perempuan/ <i>Female</i>	Jumlah/ <i>Total</i>
(1)	(2)	(3)	(4)
0 – 4	72	69	141
5 – 9	151	116	267
10 – 14	89	71	160
15 – 19	46	79	125
20 – 24	44	69	113
25 – 29	69	102	171
30 – 34	83	126	209
35 – 39	98	109	207
40 – 44	71	44	115
45 – 49	56	26	82
50 – 54	24	7	31
55 – 59	7	-	7
60 – 64	-	-	-
65 – 69	-	-	-
70 +	-	-	-
J U M L A H/ <i>Tota</i>	810	818	1,628

Sumber/ Source : BPS Kabupaten Yahukimo / CBS of Yahukimo

Tabel 3.1.53 Penduduk Kecamatan Sumo Menurut Kelompok Umur dan Jenis Kelamin Di Kabupaten Yahukimo, 2018

Table 3.1.53 Population of Sumo Sub District by Age and Sex Group in Yahukimo Regency, 2018

Kelompok Umur/ <i>Age Group</i>	Penduduk (orang)/ <i>Population (Person)</i>		
	Laki-laki/ <i>Male</i>	Perempuan/ <i>Female</i>	Jumlah/ <i>Total</i>
(1)	(2)	(3)	(4)
0 – 4	104	96	200
5 – 9	149	124	273
10 – 14	296	196	492
15 – 19	268	348	616
20 – 24	296	269	565
25 – 29	286	186	472
30 – 34	159	115	274
35 – 39	156	196	352
40 – 44	138	86	224
45 – 49	86	69	155
50 – 54	37	36	73
55 – 59	20	37	57
60 – 64	32	9	41
65 – 69	9	4	13
70 +	1	2	3
J U M L A H/ <i>Tota</i>	2,037	1,773	3,810

Sumber/ Source : BPS Kabupaten Yahukimo / CBS of Yahukimo

Penduduk dan Tenaga Kerja/ Population and Labor

Tabel 3.1.54 Penduduk Kecamatan Silimo Menurut Kelompok Umur dan Jenis Kelamin Di Kabupaten Yahukimo, 2018

Table 3.1.54 Population of Silimo Sub District by Age and Sex Group in Yahukimo Regency, 2018

Kelompok Umur/ <i>Age Group</i>	Penduduk (orang)/ <i>Population (Person)</i>		
	Laki-laki/ <i>Male</i>	Perempuan/ <i>Female</i>	Jumlah/ <i>Total</i>
(1)	(2)	(3)	(4)
0 – 4	296	282	578
5 – 9	521	469	990
10 – 14	605	426	1,031
15 – 19	489	386	875
20 – 24	196	196	392
25 – 29	126	199	325
30 – 34	162	316	478
35 – 39	316	338	654
40 – 44	257	211	468
45 – 49	296	149	445
50 – 54	94	48	142
55 – 59	59	26	85
60 – 64	23	9	32
65 – 69	7	1	8
70 +	7	1	8
J U M L A H/ <i>Total</i>	3,454	3,057	6,511

Sumber/ Source : BPS Kabupaten Yahukimo / CBS of Yahukimo

Tabel 3.1.55 Penduduk Kecamatan Samenage Menurut Kelompok Umur dan Jenis Kelamin Di Kabupaten Yahukimo, 2018

Table 3.1.55 Population of Samenage Sub District by Age and Sex Group in Yahukimo Regency, 2018

Kelompok Umur/ <i>Age Group</i>	Penduduk (orang)/ <i>Population (Person)</i>		
	Laki-laki/ <i>Male</i>	Perempuan/ <i>Female</i>	Jumlah/ <i>Total</i>
(1)	(2)	(3)	(4)
0 – 4	27	29	56
5 – 9	92	87	179
10 – 14	129	119	248
15 – 19	189	116	305
20 – 24	92	103	195
25 – 29	89	164	253
30 – 34	143	126	269
35 – 39	118	194	312
40 – 44	139	67	206
45 – 49	43	58	101
50 – 54	49	11	60
55 – 59	8	-	8
60 – 64	-	-	
65 – 69	1	-	1
70 +	-	-	
J U M L A H/ <i>Total</i>	1,119	1,074	2,193

Sumber/ Source : BPS Kabupaten Yahukimo / CBS of Yahukimo

Penduduk dan Tenaga Kerja/ Population and Labor

Tabel 3.1.56 Penduduk Kecamatan Nalca Menurut Kelompok Umur dan Jenis Kelamin Di Kabupaten Yahukimo, 2018

Table 3.1.56 Population of Nalca Sub District by Age and Sex Group in Yahukimo Regency, 2018

Kelompok Umur/ Age Group	Penduduk (orang)/ Population (Person)		
	Laki-laki/ Male	Perempuan/ Female	Jumlah/ Total
(1)	(2)	(3)	(4)
0 – 4	246	169	415
5 – 9	314	289	603
10 – 14	269	269	538
15 – 19	165	169	334
20 – 24	186	246	432
25 – 29	196	246	442
30 – 34	246	289	535
35 – 39	238	164	402
40 – 44	93	91	184
45 – 49	83	39	122
50 – 54	51	38	89
55 – 59	12	6	18
60 – 64	6	8	14
65 – 69	7	2	9
70 +	-	-	
J U M L A H/ Total	2,112	2,025	4,137

Sumber/ Source : BPS Kabupaten Yahukimo / CBS of Yahukimo

Penduduk dan Tenaga Kerja/ Population and Labor

Tabel 3.1.57 Angka Ketergantungan (*Dependency Ratio*) Menurut Kecamatan Di Kabupaten Yahukimo, 2017

Table 3.1.57 Dependency Ratio by Sub District in Yahukimo Regency, 2017

Kecamatan/ <i>Sub District</i>		Angka Ketergantungan (<i>Dependency Ratio</i>)		
		Anak/ <i>Children</i>	Tua/ <i>Adult</i>	Total
(1)	(2)	(3)	(4)	
1	Kurima	11,74	1,68	13,42
2	Anggruk	9,68	1,29	10,97
3	Ninia	17,20	0,29	17,48
4	Dekai	23,63	0,11	23,75
5	Obio	11,82	0,14	11,96
6	Suru-Suru	7,78	0,35	8,13
7	Wusama	7,40	0,02	7,41
8	Amuma	11,47	0,06	11,52
9	Musaik	19,42	0,22	19,64
10	Pasema	12,00	0,15	12,15
11	Hogio	5,32	0,82	6,14
12	Mugi	8,36	0,74	9,10
13	Soba	15,81	0,15	15,97
14	Werima	15,93	0,10	16,04
15	Tangma	16,81	0,81	17,62
16	Ukha	15,24	0,28	15,52
17	Panggema	15,32	0,38	15,69
18	Kosarek	17,49	0,98	18,47
19	Nipsan	10,13	0,11	10,24
20	Ubahak	13,09	0,58	13,66
21	Pronggoli	15,40	0,61	16,01
22	Walma	12,06	1,45	13,51
23	Yahuliambut	17,64	0,32	17,96
24	Hereapini	15,74	2,13	17,87
25	Ubalihi	15,69	0,31	16,00
26	Talambo	11,68	0,17	11,85
27	Puldama	10,35	0,69	11,04
28	Endomen	17,05	0,10	17,15
29	Kona	12,65	0,18	12,83
30	Dirwemna	11,92	0,30	12,21

Penduduk dan Tenaga Kerja/ Population and Labor

Tabel 3.1.57 Lanjutan

Tabel 3.1.57 Countinuous

Kecamatan/ <i>Sub District</i>		Angka Ketergantungan (<i>Dependency Ratio</i>)		
		Anak/ <i>Children</i>	Tua/ <i>Adult</i>	Total
(1)	(2)	(3)	(4)	
31	Holuwon	16,66	0,09	16,75
32	Lolat	14,06	0,18	14,24
33	Soloikma	20,41	2,03	22,44
34	Sela	17,79	0,90	18,69
35	Korupun	22,33	0,08	22,42
36	Langda	14,58	1,63	16,21
37	Bomela	10,34	0,54	10,88
38	Suntamon	10,77	0,47	11,24
39	Seradala	23,29	0,52	23,81
40	Sobaham	16,54	0,62	17,16
41	Kabianggama	17,38	0,43	17,81
42	Kwelamdua	17,82	0,26	18,08
43	Kwikma	24,55	0,19	24,75
44	Hilipuk	20,56	0,22	20,78
45	Duram	16,38	0,13	16,51
46	Yogosem	15,76	0,07	15,83
47	Kayo	18,59	0,26	18,85
48	Sumo	15,89	0,11	16,00
49	Silimo	9,23	0,14	9,37
50	Samenage	11,26	0,15	11,41
51	Nalca	12,92	0,14	13,06
J U M L A H/ Total		14,77	0,52	15,29

Sumber/ Source : BPS Kabupaten Yahukimo / CBS of Yahukimo

Penduduk dan Tenaga Kerja/ Population and Labor

Tabel 3.2.1 Banyaknya Penduduk Berumur 15 Tahun ke Atas Menurut Jenis Kegiatan Seminggu yang lalu (Jiwa) Di Kabupaten Yahukimo, 2017

Table 3.2.1 Number of Populations Aged 15 Years and Over According to the Type of Activity a Week ago (Person) in Yahukimo Regency, 2017

Jenis Kegiatan Utama/ <i>Type of Main Activity</i>	2017
(1)	(2)
I. Penduduk Angkatan Kerja	111.673
1. Bekerja	111.065
2. Pengangguran	608
II. Bukan Angkatan Kerja (Sekolah, Mengurus Rumah Tangga, dan Lainnya)	16.289
1. Sekolah	4.789
2. Mengurus Rumah Tangga	8.663
3. Lainnya	2.837
Jumlah	127.962
Tingkat Partisipasi Angkatan Kerja (TPAK)	87,21
Tingkat Pengangguran Terbuka (TPT)	0.55
Tingkat Kesempatan Kerja (TKK)	99,45

Sumber / Source : Badan Pusat Statistik Provinsi Papua

Central Bureau of Statistics Papua Province

Penduduk dan Tenaga Kerja/ Population and Labor

Tabel 3.2.2 Persentase Penduduk Berumur 15 Tahun ke Atas yang Bekerja Selama Seminggu yang lalu Menurut Kelompok Lapangan Usaha Di Kabupaten Yahukimo, 2017

Table 3.2.2 Percentage of Populations Aged 15 Years and Over Who Worked Over the Past Week According to Business Groups in Yahukimo Regency, 2017

Tahun/ Year	Kelompok Lapangan Usaha/ <i>Business Groups</i>			Jumlah/ Total
	Pertanian/ Agriculture	Industri/ Industry	Jasa/ Service	
(1)	(2)	(3)	(4)	(5)
2017	106.308	351	4.406	110.065

Sumber / Source : Badan Pusat Statistik Provinsi Papua

Central Bureau of Statistics Papua Province

Penduduk dan Tenaga Kerja/ Population and Labor

Tabel 3.2.3 Pencari Kerja Terdaftar dan Penempatannya Menurut Jenis Kelamin Di Kabupaten Yahukimo, 2017

Table 3.2.3 Registered Job Applicant and Their Placements According to Sex in Yahukimo Regency, 2017

Pencari kerja dan Penempatannya/ <i>Job Applicant and Their Placements</i>	Laki-laki/ <i>Male</i>	Perempuan/ <i>Female</i>	Jumlah/ <i>Total</i>
(1)	(2)	(3)	(4)
1 Pencari kerja yang terdaftar tahun ini	1.630	1.536	3.166
2 Pencari kerja yang ditempatkan	-	-	-
3 Pencari kerja yang dihapus tahun ini	-	-	-
4 Pencari kerja yang belum ditempatkan akhir tahun	1.630	1.536	3.166

Sumber/ Source : *Dinas Sosial dan Tenaga Kerja Kabupaten Yahukimo
Department of Social and Labor Yahukimo Regency*

Penduduk dan Tenaga Kerja/ Population and Labor

Tabel 3.2.4 Jumlah Pencari Kerja yang Terdaftar dan yang Dapat Ditempatkan Menurut Tingkat Pendidikan yang Ditamatkan dan Jenis Kelamin Di Kabupaten Yahukimo, 2017

Table 3.2.4 Number of Registered Job Applicant Who can be Placed According to the Level of Education Completed and Sex in Yahukimo Regency, 2018

Tingkat Pendidikan/ <i>Education Level</i>	Yang belum ditempatkan/ <i>Not Placed yet</i>	Terdaftar tahun ini/ <i>Registered this year</i>	Ditempatkan tahun ini/ <i>Placement this year</i>	Dihapuskan tahun ini/ <i>Deleted this year</i>
(1)	(2)	(3)	(4)	(5)
1. Tdk/Blm Tamat SD	-	-	-	-
2. Sekolah Dasar	-	22	-	-
3. SMTP Umum	-	17	-	-
4. SMTP Kejuruan	-	605	-	-
5. SMTA Umum	-	700	-	-
6. SMTA Kejuruan	-	500	-	-
7. Diploma I/II/III	-	255	-	-
8. S1/S2	-	14	-	-
Jumlah/ Total	-	3.166	-	-

Sumber/ Source : Dinas Sosial dan Tenaga Kerja Kabupaten Yahukimo
Department of Social and Labor Yahukimo Regency

BAB IV

SOSIAL



**BAB IV
SOSIAL**

Pada tahun ajaran 2016/2017, di Kabupaten Yahukimo terdapat 42 PAUD, tiga belas unit Taman Kanak-kanak, 183 unit Sekolah Dasar (SD), 37 Sekolah Menengah Pertama (SMP), dan 9 unit Sekolah Menengah Umum (SMU), serta tiga unit Sekolah Menengah Kejuruan (SMK) yang terletak dikota Dekai.

Untuk mencapai derajat kesehatan yang lebih baik bagi masyarakat Kabupaten Yahukimo, pembangunan di bidang kesehatan perlu terus ditingkatkan. Pada tahun 2017, di Kabupaten Yahukimo terdapat satu Rumah Sakit Umum daerah, 30 puskesmas dan 71 puskesmas pembantu. Dari 18 puskesmas, hanya enam puskesmas saja yang memiliki fasilitas rawat inap yaitu puskesmas Anggruk, puskesmas Kurima, Ninia, Ubahak, Endomen, dan Holuwun. Sedangkan puskesmas lainnya belum memiliki fasilitas rawat inap.

**CHAPTER IV
SOCIAL**

In the 2016/2017 school year, there are 42 PAUD in Yahukimo District, therteen Kindergartens, 183 Elementary Schools (SD), 37 Junior High Schools (SMP), 9 Senior High Schools (SMU) units, and three units Vocational High School (SMK) located in Dekai.

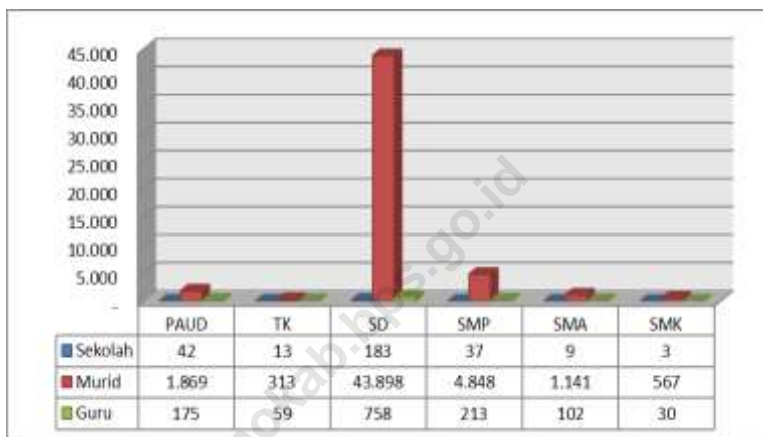
To achieve a better level of health for the people of Yahukimo Regency, development in the health sector needs to be improved. In 2017, in Yahukimo Regency there was one regional general hospital, 30 public health center and 71 supporting public health center. Of the 18 public health center, only six public health center have inpatient facilities namely Anggruk public health center, Kurima, Ninia, Ubahak, Endomen, and Holuwon public health center, and Ninia public health center. While other public health center do not have inpatient facilities yet.

Tahun 2017, tindak kejahatan yang berhasil dituntaskan oleh Polres Kabupaten Yahukimo mengalami peningkatan sebesar 39 % dari tahun 2017, dari 28 kasus menjadi 39 kasus. Tindak kejahatan yang paling banyak dilakukan didominasi oleh pengcurian (10 kasus), perusakan (6 kasus), miras (6 kasus).

In 2017, the crime that was successfully completed by Yahukimo Regency Police increased by 39 % from 2017, from 28 cases to 39 cases. The most crimes committed were dominated by beatings (10 cases), severe abuse (6 cases), beatings (6 cases).

Gambar 4.1 Banyaknya Sekolah, Murid, dan Guru Tetap Di Kabupaten Yahukimo Tahun Ajaran 2016/2017

Picture 4.1 Number of School, Pupils, and Permanent Teacher in Yahukimo Regency of the 2016/2017 Academic Year

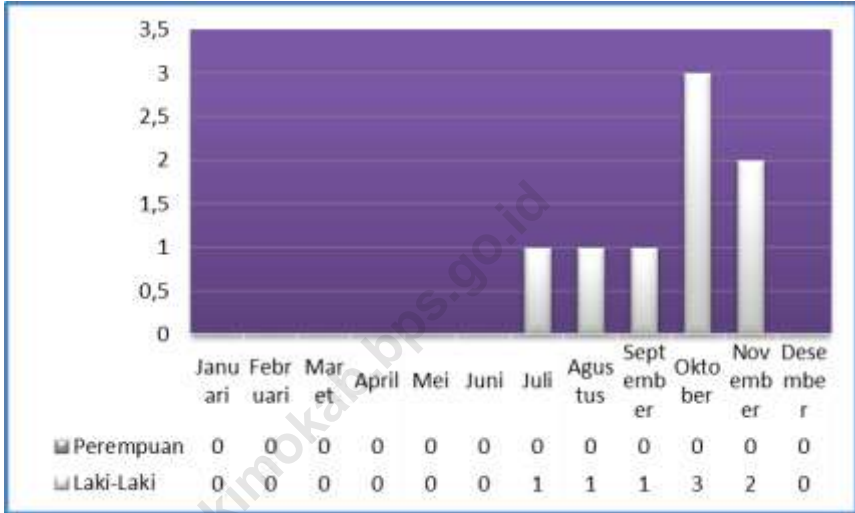


Sumber/Source : Dinas Pendidikan dan Pengajaran Kabupaten Yahukimo

Education and Teaching Service of Yahukimo Regency

Gambar 4.2 Banyaknya Narapidana Menurut Bulan, dan Jenis Kelamin Di Kabupaten Yahukimo, 2017

Picture 4.2 Number of Prisoners by Month and Sex in Yahukimo Regency 2017



Sumber/Source : *Kepolisian Resort Kabupaten Yahukimo*
Resort Police Yahukimo Regency

Tabel 4.1.1 Banyaknya Sekolah, Murid dan Guru Menurut Tingkat Pendidikan Di Kabupaten Yahukimo, 2017

Table 4.1.1 Number of School, Pupils, and Teacher by Education Level in Yahukimo Regency, 2017

Jenis Sekolah/ <i>Type of School</i>	Banyaknya/ <i>Number</i>			
	Sekolah/ <i>School</i>	Murid/ <i>Pupils</i>	Guru Tetap/ <i>Permanent Teacher</i>	Guru Tdk Tetap/ <i>Not Permanent Teacher</i>
(1)	(2)	(3)	(4)	(5)
I PAUD	42	1869	175	-
II Taman Kanak-Kanak	13	313	59	-
III Sekolah Dasar	183	43.898	758	-
IV Pendidikan Umum				
1 S M P	37	4.848	213	-
2 S M A	9	1.141	102	-
V Pendidikan Kejuruan/ <i>Vocational education</i>				
1 S M K	3	567	30	-
Jumlah/ <i>Total</i>	287	47.788	1.337	-

Sumber/Source : Dinas Pendidikan dan Pengajaran Kabupaten Yahukimo

Education and Teaching Service of Yahukimo Regency

Tabel 4.1.2 Banyaknya Sekolah Dasar Beroperasi dan Belum Beroperasi (Negeri Maupun Swasta) Menurut Kecamatan Di Kabupaten Yahukimo, 2017

Table 4.1.2 Number of Elementary School Operating and Not Operating (State or Private) According to Sub Districts in Yahukimo Regency, 2017

Kecamatan/ <i>Sub District</i>	Banyaknya Sekolah Dasar/ <i>Number of Elementary School</i>		
	Beroperasi/ <i>Operating</i>	Belum Beroperasi/ <i>Not Operating</i>	Jumlah/ <i>Total</i>
(1)	(2)	(3)	(4)
1 Kurima	9	-	9
2 Anggruk	1	-	1
3 Ninia	4	1	5
4 Dekai	29	8	37
5 Obio	1	-	1
6 Suru-Suru	1	-	1
7 Wusama	1	1	2
8 Amuma	3	2	5
9 Mosaik	1	-	1
10 Pasema	1	1	2
11 Hogio	2	-	2
12 Mugi	6	-	6
13 Soba	1	2	3
14 Werima	5	1	6
15 Tangma	2	1	3
16 Ukha	3	-	3
17 Panggema	2	-	2
18 Kosarek	3	-	3
19 Nipsan	2	1	3
20 Ubahak	4	-	4
21 Pronggoli	3	-	3
22 Walma	-	1	1
23 Yahuliambut	-	1	1
24 Hereapini	2	-	2
25 Ubalih	2	-	2
26 Talambo	1	-	1

Tabel 4.1.2 Lanjutan

Table 4.1.2 Continuous

Kecamatan/ <i>Sub District</i>	Banyaknya Sekolah Dasar/ <i>Number of Elementary School</i>			
	Beroperasi/ <i>Operating</i>	Belum Beroperasi/ <i>Not Operating</i>	Jumlah/ <i>Total</i>	
(1)	(2)	(3)	(4)	
27	Puldama	2	2	
28	Endomen	2	2	
29	Kona	2	2	
30	Dirwemna	2	2	
31	Holuwon	4	4	
32	Lolat	4	4	
33	Soloikma	2	2	
34	Sela	4	4	
35	Korupun	3	3	
36	Langda	2	2	
37	Bomela	3	1	4
38	Suntamon	1		1
39	Seradala	5		5
40	Sobaham	3	1	4
41	Kabianggama	1		1
42	Kwelamdua	6	1	7
43	Kwikma	4		4
44	Hilipuk	1		1
45	Duram	1		1
46	Yogosem	3		3
47	Kayo	2	1	3
48	Sumo	2	1	3
49	Silimo	4		4
50	Samenage	2	1	3
51	Nalca	3		3
	Yahukimo	157	26	183

Sumber/Source : Dinas Pendidikan dan Pengajaran Kabupaten Yahukimo

Education and Teaching Service of Yahukimo Regency

Tabel 4.1.3 Banyaknya Sekolah Dasar yang Beroperasi, Murid, dan Guru Tetap Menurut Kecamatan Di Kabupaten Yahukimo, 2017

Table 4.1.3 Number of Elementary Schools that Operate, Pupils, and Permanent Teachers According to Sub Districts in Yahukimo Regency, 2017

Kecamatan/ <i>Sub Districts</i>	Banyaknya/ <i>Number</i>		
	Sekolah Beropera: <i>Schools that Operate</i>	Murid/ <i>Pupils</i>	Guru Tetap/ <i>Permanent Teachers</i>
(1)	(2)	(3)	(4)
1 Kurima	9	1,283	63
2 Anggruk	1	211	2
3 Ninia	5	871	13
4 Dekai	37	5,858	276
5 Obio	1	363	2
6 Suru-Suru	1	273	3
7 Wusama	2	502	1
8 Amuma	5	741	1
9 Mosaik	1	363	2
10 Pasema	2	194	5
11 Hogio	2	364	4
12 Mugi	6	1713	28
13 Soba	3	278	5
14 Werima	6	1356	22
15 Tangma	3	669	6
16 Ukha	3	1119	9
17 Panggema	2	782	9
18 Kosarek	3	1047	13
19 Nipsan	3	664	7
20 Ubahak	4	1,416	9
21 Pronggoli	3	1138	13
22 Walma	1	-	-
23 Yahuliambut	1	-	-
24 Hereapini	2	276	7
25 Ubalihi	2	507	4
26 Talambo	1	674	2
27 Puldama	2	1157	22

Tabel 4.1.3 Lanjutan

Table 4.1.3 Continuous

Kecamatan/ <i>Sub Districts</i>	Banyaknya/ <i>Number</i>		
	Sekolah Beroperasi/ <i>Schools that Operate</i>	Murid/ <i>Pupils</i>	Guru Tetap/ <i>Permanent Teachers</i>
(1)	(2)	(3)	(4)
28 Endomen	2	722	7
29 Kona	2	515	5
30 Dirwemna	2	559	5
31 Holuwon	4	1,093	27
32 Lolat	4	1,869	21
33 Soloikma	2	799	5
34 Sela	4	1,472	12
35 Korupun	3	1,167	12
36 Langda	2	1,067	7
37 Bomela	4	765	10
38 Suntamon	1	208	6
39 Seradala	5	871	8
40 Sobaham	4	723	8
41 Kabianggama	1	417	5
42 Kwelamdua	7	1,489	14
43 Kwikma	4	732	19
44 Hilipuk	1	265	3
45 Duram	1	380	2
46 Yogosem	3	980	7
47 Kayo	3	587	6
48 Sumo	3	834	18
49 Silimo	4	1,129	7
50 Samenage	3	522	3
51 Nalca	3	914	13
Yahukimo	183	43,898	758

Sumber/Source : Dinas Pendidikan dan Pengajaran Kabupaten Yahukimo

Education and Teaching Service of Yahukimo Regency

Tabel 4.1.4 Rasio Murid Terhadap Guru Tetap Untuk Sekolah Dasar Menurut Kecamatan Di Kabupaten Yahukimo, 2017

Table 4.1.4 Pupils Ratio to Permanent Teachers for Elementary Schools According to the Sub District in Yahukimo Regency, 2017

Kecamatan/ <i>Sub District</i>	Sekolah Dasar/ <i>Elementary Schools</i>		
	Guru/ <i>Teachers</i>	Murid/ <i>Pupils</i>	Rasio Murid Terhadap Guru Tetap/ <i>Pupils Ratio to Permanent Teachers</i>
(1)	(2)	(3)	(4)
1 Kurima	63	1,283	20.37
2 Anggruk	2	211	105.50
3 Ninia	13	871	67.00
4 Dekai	276	5,858	21.22
5 Obio	2	363	181.50
6 Suru-Suru	3	273	91.00
7 Wusama	1	502	502.00
8 Amuma	1	741	741.00
9 Mosaik	2	363	181.50
10 Pasema	5	194	38.80
11 Hogio	4	364	91.00
12 Mugi	28	1713	61.18
13 Soba	5	278	55.60
14 Werima	22	1356	61.64
15 Tangma	6	669	111.50
16 Ukha	9	1119	124.33
17 Panggema	9	782	86.89
18 Kosarek	13	1047	80.54
19 Nipsan	7	664	94.86
20 Ubahak	9	1,416	157.33
21 Pronggoli	13	1138	87.54
22 Walma	-	-	-
23 Yahuliambut	-	-	-
24 Hereapini	7	276	39.43
25 Ubalih	4	507	126.75
26 Talambo	2	674	337.00
27 Puldama	22	1157	52.59
28 Endomen	7	722	103.14
29 Kona	5	515	103.00
30 Dirwemna	5	559	111.80

Tabel 4.1.4 Lanjutan

Table 4.1.4 Continuous

Kecamatan/ <i>Sub District</i>	Sekolah Dasar/ <i>Elementary Schools</i>		
	Guru/ <i>Teachers</i>	Murid/ <i>Pupils</i>	Rasio Murid Terhadap Guru Tetap/ <i>Pupils Ratio to Permanent Teachers</i>
(1)	(2)	(3)	(4)
31 Holuwon	27	1,093	40.48
32 Lolat	21	1,869	89.00
33 Soloikma	5	799	159.80
34 Sela	12	1,472	122.67
35 Korupun	12	1,167	97.25
36 Langda	7	1,067	152.43
37 Bomela	10	765	76.50
38 Suntamon	6	208	34.67
39 Seradala	8	871	108.88
40 Sobaham	8	723	90.38
41 Kabianggama	5	417	83.40
42 Kwelamdua	14	1,489	106.36
43 Kwikma	19	732	38.53
44 Hilipuk	3	265	88.33
45 Duram	2	380	190.00
46 Yogosem	7	980	140.00
47 Kayo	6	587	97.83
48 Sumo	18	834	46.33
49 Silimo	7	1,129	161.29
50 Samenage	3	522	174.00
51 Nalca	13	914	70.31
Yahukimo	758	43,898	57.91

Sumber/Source : Dinas Pendidikan dan Pengajaran Kabupaten Yahukimo

Education and Teaching Service of Yahukimo Regency

Tabel 4.1.5 Banyaknya Sekolah Menengah Pertama, Murid, dan Guru Menurut Kecamatan Di Kabupaten Yahukimo, 2017

Table 4.1.5 Number of Junior High Schools, Pupils, and Teachers According to Sub districts in Yahukimo Regency, 2017

Kecamatan/ <i>Sub district</i>	Banyaknya Sekolah Menengah Pertama/ <i>Number of Junior High Schools</i>		
	Sekolah/ <i>School</i>	Murid/ <i>Pupil</i>	Guru/ <i>Teachers</i>
			Tetap/ <i>Permanent</i>
(1)	(2)	(3)	
1 Kurima	1	165	20
2 Anggruk	1	167	4
3 Ninia	1	175	3
4 Dekai	9	1909	109
5 Obio	-	-	-
6 Suru-Suru	1	-	-
7 Wusama	-	-	-
8 Amuma	-	-	-
9 MUSAIK	-	-	-
10 Pasema	1	198	1
11 Hogio	-	-	-
12 Mugi	1	224	8
13 Soba	1	108	4
14 Werima	1	58	7
15 Tangma	2	160	15
16 Ukha	-	-	-
17 Panggema	-	-	-
18 Kosarek	1	72	5
19 Nipsan	1	-	-
20 Ubahak	1	-	-
21 Pronggoli	1	101	-
22 Walma	-	-	-
23 Yahuliambut	-	-	-
24 Hereapini	-	-	-
25 Ubalih	-	-	-
26 Talambo	-	-	-
27 Puldama	-	-	-
28 Endomen	-	-	-
29 Kona	-	-	-
30 Dirwemna	1	-	-

Tabel 4.1.5 Lanjutan

Table 4.1.5 Continuous

Kecamatan/ <i>Sub district</i>	Banyaknya Sekolah Menengah Pertama/ <i>Number of Junior High Schools</i>		
	Sekolah/ <i>School</i>	Murid/ <i>Pupil</i>	Guru/ <i>Teachers</i>
			Tetap/ <i>Permanent</i>
(1)	(2)	(3)	(4)
31 Holuwon	1	116	5
32 Lolat	1	-	-
33 Soloikma	-	-	-
34 Sela	1	66	2
35 Korupun	1	193	4
36 Langda	1	233	6
37 Bomela	-	-	-
38 Suntamon	-	-	-
39 Seradala	2	267	3
40 Sobaham	1	-	-
41 Kabianggama	-	-	-
42 Kwelamdua	1	133	5
43 Kwikma	-	-	-
44 Hilipuk	-	-	-
45 Duram	-	-	-
46 Yogosem	-	-	-
47 Kayo	-	-	-
48 Sumo	1	130	6
49 Silimo	1	200	5
50 Samenage	1	27	1
51 Nalca	1	146	-
Yahukimo	37	4,848	213

Sumber/Source : Dinas Pendidikan dan Pengajaran Kabupaten Yahukimo

Education and Teaching Service of Yahukimo Regency

Tabel 4.1.6 Rasio Murid Terhadap Guru Tetap Untuk Sekolah Menengah Pertama Menurut Kecamatan Di Kabupaten Yahukimo, 2017

Table 4.1.6 Pupils Ratio to Permanent Teachers for Junior High Schools According to Sub Districts in Yahukimo Regency, 2017

Kecamatan/ <i>Sub District</i>	Banyaknya Sekolah Menengah Pertama/ <i>Number of Junior High Schools</i>		
	Murid/ <i>Pupils</i>	Guru Tetap/ <i>Permanent Teachers</i>	Rasio Murid Terhadap Guru Tetap/ <i>Pupils Ratio to Permanent Teachers</i>
(1)	(2)	(3)	(4)
1 Kurima	165	20	8.25
2 Anggruk	167	4	41.75
3 Ninia	175	3	58.33
4 Dekai	1909	109	17.51
5 Obio	-	-	-
6 Suru-Suru	-	-	-
7 Wusama	-	-	-
8 Amuma	-	-	-
9 MUSAIK	-	-	-
10 Pasema	198	1	198.00
11 Hogio	-	-	-
12 Mugi	224	8	28.00
13 Soba	108	4	27.00
14 Werima	58	7	8.29
15 Tangma	160	15	10.67
16 Ukha	-	-	-
17 Panggema	-	-	-
18 Kosarek	72	5	14.40
19 Nipsan	-	-	-
20 Ubahak	-	-	-
21 Pronggoli	101	-	-
22 Walma	-	-	-
23 Yahuliambut	-	-	-
24 Hereapini	-	-	-
25 Ubalih	-	-	-
26 Talambo	-	-	-
27 Puldama	-	-	-
28 Endomen	-	-	-
29 Kona	-	-	-
30 Dirwemna	-	-	-

Tabel 4.1.6 Lanjutan

Table 4.1.6 Continuous

Kecamatan/ <i>Sub District</i>	Banyaknya Sekolah Menengah Pertama/ <i>Number of Junior High Schools</i>		
	Murid/ <i>Pupils</i>	Guru Tetap/ <i>Permanent Teachers</i>	Rasio Murid Terhadap Guru Tetap/ <i>Pupils Ratio to Permanent Teachers</i>
(1)	(2)	(3)	(4)
31 Holuwon	116	5	23.20
32 Lolat	-	-	-
33 Soloikma	-	-	-
34 Sela	66	2	33.00
35 Korupun	193	4	48.25
36 Langda	233	6	38.83
37 Bomela	-	-	-
38 Suntamon	-	-	-
39 Seradala	267	3	89.00
40 Sobaham	-	-	-
41 Kabianggama	-	-	-
42 Kwelamdua	133	5	26.60
43 Kwikma	-	-	-
44 Hilipuk	-	-	-
45 Duram	-	-	-
46 Yogosem	-	-	-
47 Kayo	-	-	-
48 Sumo	130	6	21.67
49 Silimo	200	5	40.00
50 Samenage	27	1	27.00
51 Nalca	146	-	-
Yahukimo	4,848	213	22.76

Sumber/Source : Dinas Pendidikan dan Pengajaran Kabupaten Yahukimo

Education and Teaching Service of Yahukimo Regency

Tabel 4.1.7 Banyaknya Sekolah Menengah Atas, Murid, dan Guru Menurut Kecamatan Di Kabupaten Yahukimo, 2017

Table 4.1.7 Number of Senior High Schools, Pupils, and Teachers According to Sub Districts in Yahukimo Regency, 2017

Kecamatan/ Sub District	Banyaknya Sekolah Menengah Atas/ Number of Senior High School		
	Sekolah/ School	Murid/ Pupil	Guru/ Teacher
			Tetap/ Permanent
(1)	(2)	(3)	(4)
1 Kurima	1	94	12
2 Anggruk	1	65	10
3 Ninia	1	326	22
4 Dekai	6	565	58
5 Obio	-	-	-
6 Suru-Suru	-	-	-
7 Wusama	-	-	-
8 Amuma	-	-	-
9 MUSAIK	-	-	-
10 Pasema	-	-	-
11 Hogio	-	-	-
12 Mugi	-	-	-
13 Soba	-	-	-
14 Werima	-	-	-
15 Tangma	-	-	-
16 Ukha	-	-	-
17 Panggema	-	-	-
18 Kosarek	-	-	-
19 Nipsan	-	-	-
20 Ubahak	-	-	-
21 Pronggoli	-	-	-
22 Walma	-	-	-
23 Yahuliambut	-	-	-
24 Hereapini	-	-	-
25 Ubalih	-	-	-
26 Talambo	-	-	-
27 Puldama	-	-	-
28 Endomen	-	-	-
29 Kona	-	-	-
30 Dirwemna	-	-	-

Tabel 4.1.7 Lanjutan
Table 4.1.7 Continuous

Kecamatan/ <i>Sub District</i>	Banyaknya Sekolah Menengah Atas/ <i>Number of Senior High School</i>		
	Sekolah/ <i>School</i>	Murid/ <i>Pupil</i>	Guru/ <i>Teacher</i>
			Tetap/ <i>Permanent</i>
(1)	(2)	(3)	(4)
31 Holuwon	-	-	-
32 Lolat	-	-	-
33 Soloikma	-	-	-
34 Sela	-	-	-
35 Korupun	-	-	-
36 Langda	-	-	-
37 Bomela	-	-	-
38 Suntamon	-	-	-
39 Seradala	-	-	-
40 Sobaham	-	-	-
41 Kabianggama	-	-	-
42 Kwelamdua	-	-	-
43 Kwikma	-	-	-
44 Hilipuk	-	-	-
45 Duram	-	-	-
46 Yogosem	-	-	-
47 Kayo	-	-	-
48 Sumo	-	-	-
49 Silimo	-	-	-
50 Samenage	-	-	-
51 Nalca	-	-	-
Yahukimo	9	1,141	102

Sumber/Source : Dinas Pendidikan dan Pengajaran Kabupaten Yahukimo

Education and Teaching Service of Yahukimo Regency

Tabel 4.1.8 Rasio Murid Terhadap Guru Tetap Untuk Sekolah Menengah Atas Menurut Kecamatan Di Kabupaten Yahukimo, 2017

Table 4.1.8 Pupils Ratio to Permanent Teachers for Senior High Schools According to the Sub District in Yahukimo Regency, 2017

Sekolah Menengah Atas/ <i>Senior High Schools</i>			
Kecamatan/ <i>Sub District</i>	Murid/ <i>Pupil</i>	Guru Tetap/ <i>Permanent Teacher</i>	Rasio Murid Terhadap Guru Tetap/ <i>Pupils Ratio to Permanent Teachers</i>
(1)	(2)	(3)	(4)
1 Kurima	94	12	7.83
2 Anggruk	65	10	6.50
3 Ninia	326	22	14.82
4 Dekai	656	58	11.31
5 Obio	-	-	-
6 Suru-Suru	-	-	-
7 Wusama	-	-	-
8 Amuma	-	-	-
9 Musaik	-	-	-
10 Pasema	-	-	-
11 Hogio	-	-	-
12 Mugi	-	-	-
13 Soba	-	-	-
14 Werima	-	-	-
15 Tangma	-	-	-
16 Ukha	-	-	-
17 Panggema	-	-	-
18 Kosarek	-	-	-
19 Nipsan	-	-	-
20 Ubahak	-	-	-
21 Pronggoli	-	-	-
22 Walma	-	-	-
23 Yahuliambut	-	-	-
24 Hereapini	-	-	-
25 Ubalihi	-	-	-
26 Talambo	-	-	-
27 Puldama	-	-	-
28 Endomen	-	-	-
29 Kona	-	-	-
30 Dirwemna	-	-	-

Tabel 4.1.8 Lanjutan

Table 4.1.8 Continuous

Kecamatan/ <i>Sub District</i>	Sekolah Menengah Atas/ <i>Senior High Schools</i>		
	Murid/ <i>Pupil</i>	Guru Tetap/ <i>Permanent Teacher</i>	Rasio Murid Terhadap Guru Tetap/ <i>Pupils Ratio to Permanent Teachers</i>
(1)	(2)	(3)	(4)
31 Holuwon	-	-	-
32 Lolat	-	-	-
33 Soloikma	-	-	-
34 Sela	-	-	-
35 Korupun	-	-	-
36 Langda	-	-	-
37 Bomela	-	-	-
38 Suntamon	-	-	-
39 Seradala	-	-	-
40 Sobaham	-	-	-
41 Kabianggama	-	-	-
42 Kwelamdua	-	-	-
43 Kwikma	-	-	-
44 Hilipuk	-	-	-
45 Duram	-	-	-
46 Yogosem	-	-	-
47 Kayo	-	-	-
48 Sumo	-	-	-
49 Silimo	-	-	-
50 Samenage	-	-	-
51 Nalca	-	-	-
Yahukimo	9	1,141	11,19

Sumber/Source : *Dinas Pendidikan dan Pengajaran Kabupaten Yahukimo*

Education and Teaching Service of Yahukimo Regency

Tabel 4.1.9 Banyaknya Sekolah Menengah Kejuruan, Murid, dan Guru Menurut Kecamatan Di Kabupaten Yahukimo, 2017

Table 4.1.9 Number of Vocational High Schools, Pupils, and Teachers According to Sub Districts in Yahukimo Regency, 2017

Kecamatan/ <i>Sub District</i>	Banyaknya Sekolah Menengah Kejuruan/ <i>Number of Vocational High School</i>			
	Sekolah/ <i>School</i>	Murid/ <i>Pupil</i>	Guru/ <i>Teacher</i>	
			Tetap/ <i>Permanent</i>	Tidak Tetap/ <i>Not Permanent</i>
(1)	(2)	(3)	(4)	(5)
1 Kurima	-	-	-	-
2 Anggruk	-	-	-	-
3 Ninia	-	-	-	-
4 Dekai	3	567	30	-
5 Obio	-	-	-	-
6 Suru-Suru	-	-	-	-
7 Wusama	-	-	-	-
8 Amuma	-	-	-	-
9 Musaik	-	-	-	-
10 Pasema	-	-	-	-
11 Hogio	-	-	-	-
12 Mugi	-	-	-	-
13 Soba	-	-	-	-
14 Werima	-	-	-	-
15 Tangma	-	-	-	-
16 Ukha	-	-	-	-
17 Panggema	-	-	-	-
18 Kosarek	-	-	-	-
19 Nipsan	-	-	-	-
20 Ubahak	-	-	-	-
21 Pronggoli	-	-	-	-
22 Walma	-	-	-	-
23 Yahuliambut	-	-	-	-
24 Hereapini	-	-	-	-
25 Ubalih	-	-	-	-
26 Talambo	-	-	-	-
27 Puldama	-	-	-	-
28 Endomen	-	-	-	-
29 Kona	-	-	-	-
30 Dirwemna	-	-	-	-

Tabel 4.1.9 Lanjutan
Table 4.1.9 Continuous

Kecamatan/ <i>Sub District</i>	Banyaknya Sekolah Menengah Kejuruan/ <i>Number of Vocational High School</i>			
	Sekolah/ <i>School</i>	Murid/ <i>Pupil</i>	Guru/ <i>Teacher</i>	
			Tetap/ <i>Permanent</i>	Tidak Tetap/ <i>Not Permanent</i>
(1)	(2)	(3)	(4)	(5)
31 Holuwon	-	-	-	-
32 Lolat	-	-	-	-
33 Soloikma	-	-	-	-
34 Sela	-	-	-	-
35 Korupun	-	-	-	-
36 Langda	-	-	-	-
37 Bomela	-	-	-	-
38 Suntamon	-	-	-	-
39 Seradala	-	-	-	-
40 Sobaham	-	-	-	-
41 Kabianggama	-	-	-	-
42 Kwelamdua	-	-	-	-
43 Kwikma	-	-	-	-
44 Hilipuk	-	-	-	-
45 Duram	-	-	-	-
46 Yogosem	-	-	-	-
47 Kayo	-	-	-	-
48 Sumo	-	-	-	-
49 Silimo	-	-	-	-
50 Samenage	-	-	-	-
51 Nalca	-	-	-	-
Yahukimo	3	567	30	-

Sumber/Source : *Dinas Pendidikan dan Pengajaran Kabupaten Yahukimo*

Education and Teaching Service of Yahukimo Regency

Tabel 4.1.10 Rasio Murid Terhadap Guru Tetap Untuk Sekolah Menengah Kejuruan Menurut Kecamatan Di Kabupaten Yahukimo, 2017
Table 4.1.10 Pupils Ratio to Permanent Teachers for Vocational High Schools According to Sub District in Yahukimo District, 2017

Kecamatan/ <i>Sub District</i>	Sekolah Menengah Kejuruan/ <i>Vocational High School</i>		
	Murid/ <i>Pupil</i>	Guru/ <i>Teacher</i>	Rasio Murid Terhadap Guru tetap/ <i>Pupils Ratio to Permanent Teachers</i>
(1)	(2)	(3)	(4)
1 Kurima	-	-	-
2 Anggruk	-	-	-
3 Ninia	-	-	-
4 Dekai	567	30	18,90
5 Obio	-	-	-
6 Suru-Suru	-	-	-
7 Wusama	-	-	-
8 Amuma	-	-	-
9 MUSAIK	-	-	-
10 Pasema	-	-	-
11 Hogio	-	-	-
12 Mugi	-	-	-
13 Soba	-	-	-
14 Werima	-	-	-
15 Tangma	-	-	-
16 Ukha	-	-	-
17 Panggema	-	-	-
18 Kosarek	-	-	-
19 Nipsan	-	-	-
20 Ubahak	-	-	-
21 Pronggoli	-	-	-
22 Walma	-	-	-
23 Yahuliambut	-	-	-
24 Hereapini	-	-	-
25 Ubalih	-	-	-
26 Talambo	-	-	-
27 Puldama	-	-	-
28 Endomen	-	-	-
29 Kona	-	-	-
30 Dirwemna	-	-	-

Tabel 4.1.10 Lanjutan

Table 4.1.10 Continuous

Kecamatan/ <i>Sub District</i>	Sekolah Menengah Kejuruan/ <i>Vocational High School</i>		
	Murid/ <i>Pupil</i>	Guru/ <i>Teacher</i>	Rasio Murid Terhadap Guru tetap/ <i>Pupils Ratio to Permanent Teachers</i>
(1)	(2)	(3)	(4)
31 Holuwon	-	-	-
32 Lolat	-	-	-
33 Soloikma	-	-	-
34 Sela	-	-	-
35 Korupun	-	-	-
36 Langda	-	-	-
37 Bomela	-	-	-
38 Suntamon	-	-	-
39 Seradala	-	-	-
40 Sobaham	-	-	-
41 Kabianggama	-	-	-
42 Kwelamdua	-	-	-
43 Kwikma	-	-	-
44 Hilipuk	-	-	-
45 Duram	-	-	-
46 Yogosem	-	-	-
47 Kayo	-	-	-
48 Sumo	-	-	-
49 Silimo	-	-	-
50 Samenage	-	-	-
51 Nalca	-	-	-
Yahukimo	567	30	18,90

Sumber/Source : Dinas Pendidikan dan Pengajaran Kabupaten Yahukimo

Education and Teaching Service of Yahukimo Regency

Tabel 4.1.11 Banyaknya Murid Sekolah Dasar yang Lulus Ujian Ebtanas Menurut Kecamatan Di Kabupaten Yahukimo, 2017

Table 4.1.11 Number of Elementary School Students Passing the National Final Examination According to the Sub District in Yahukimo Regency, 2017

	Kecamatan/ <i>Sub District</i>	Sekolah Dasar/ <i>Elementary School</i>		
		Peserta/ <i>Examinee</i>	Lulus/ <i>Pass</i>	Persentase (%)/ <i>Percentage (%)</i>
	(1)	(2)	(3)	(4)
1	Kurima	69	69	100
2	Anggruk	-	-	-
3	Ninia	42	42	100
4	Dekai	104	104	100
5	Obio	25	25	100
6	Suru-Suru	-	-	-
7	Wusama	-	-	-
8	Amuma	86	86	100
9	Musaik	-	-	-
10	Pasema	15	15	100
11	Hogio	11	11	100
12	Mugi	81	81	100
13	Soba	17	17	100
14	Werima	39	39	100
15	Tangma	16	16	100
16	Ukha	18	18	100
17	Panggema	27	27	100
18	Kosarek	-	-	-
19	Nipsan	-	-	-
20	Ubahak	39	39	100
21	Pronggoli	27	27	100
22	Walma	-	-	-
23	Yahuliambut	-	-	-
24	Hereapini	-	-	-
25	Ubalih	-	-	-
26	Talambo	16	16	100
27	Puldama	34	34	100
28	Endomen	30	30	100
29	Kona	31	31	100
30	Dirwemna	32	32	100

Tabel 4.1.11 Lanjutan

Table 4.1.11 Continuous

Kecamatan/ <i>Sub District</i>	Sekolah Dasar/ <i>Elementary School</i>		
	Peserta/ <i>Examinee</i>	Lulus/ <i>Pass</i>	Persentase (%)/ <i>Percentage (%)</i>
(1)	(2)	(3)	(4)
31 Holuwon	27	27	100
32 Lolat	70	70	100
33 Soloikma	-	-	-
34 Sela	-	-	-
35 Korupun	82	82	100
36 Langda	33	33	100
37 Bomela	25	25	100
38 Suntamon	19	19	100
39 Seradala	59	58	98.30
40 Sobaham	-	-	-
41 Kabianggama	-	-	-
42 Kwelamdua	33	33	100
43 Kwikma	16	16	100
44 Hilipuk	6	6	100
45 Duram	30	30	100
46 Yogosem	-	-	-
47 Kayo	27	26	98.30
48 Sumo	50	50	100
49 Silimo	53	52	98.30
50 Samenage	10	10	100
51 Nalca	46	46	100
Yahukimo	1 345	1 342	99.78

Sumber/Source : Dinas Pendidikan dan Pengajaran Kabupaten Yahukimo

Education and Teaching Service of Yahukimo Regency

Tabel 4.1.12 Banyaknya Murid Sekolah Menengah Pertama yang Lulus Ujian Ebtanas Menurut Kecamatan Di Kabupaten Yahukimo, 2017

Table 4.1.12 Number of Junior High School Pupils Passing the National Final Exam According to Sub District in Yahukimo Regency, 2017

Kecamatan/ <i>Sub District</i>	Sekolah Menengah Pertama/ <i>Junior High School</i>		
	Peserta/ <i>Examinee</i>	Lulus/ <i>Pass</i>	Persentase (%)/ <i>Percentage (%)</i>
(1)	(2)	(3)	(4)
1 Kurima	56	56	100
2 Anggruk	20	20	100
3 Ninia	19	19	100
4 Dekai	513	513	100
5 Obio	-	-	-
6 Suru-Suru	13	13	100
7 Wusama	-	-	-
8 Amuma	-	-	-
9 Musaik	-	-	-
10 Pasema	48	48	100
11 Hogio	-	-	-
12 Mugi	47	47	100
13 Soba	27	27	100
14 Werima	-	-	-
15 Tangma	65	65	100
16 Ukha	-	-	-
17 Panggema	-	-	-
18 Kosarek	28	28	100
19 Nipsan	21	21	100
20 Ubahak	33	33	100
21 Pronggoli	35	35	100
22 Walma	-	-	-
23 Yahuliambut	-	-	-
24 Hereapini	-	-	-
25 Ubalihi	-	-	-
26 Talambo	-	-	-
27 Puldama	-	-	-
28 Endomen	-	-	-
29 Kona	-	-	-
30 Dirwemna	-	-	-

Tabel 4.1.12 Lanjutan

Table 4.1.12 Continuous

Kecamatan/ <i>Sub District</i>	Sekolah Menengah Pertama/ <i>Junior High School</i>		
	Peserta/ <i>Examinee</i>	Lulus/ <i>Pass</i>	Persentase (%)/ <i>Percentage (%)</i>
(1)	(2)	(3)	(4)
31 Holuwon	26	26	100
32 Lolat	50	50	100
33 Soloikma	-	-	-
34 Sela	20	20	100
35 Korupun	35	35	100
36 Langda	69	69	100
37 Bomela	-	-	--
38 Suntamon	-	-	-
39 Seradala	28	28	100
40 Sobaham	-	-	-
41 Kabianggama	-	-	-
42 Kwelamdua	-	-	-
43 Kwikma	-	-	-
44 Hilipuk	-	-	-
45 Duram	-	-	-
46 Yogosem	-	-	-
47 Kayo	-	-	-
48 Sumo	42	42	100
49 Silimo	27	27	100
50 Samenage	-	-	-
51 Nalca	41	41	100
Yahukimo	829	829	100

Sumber/Source : Dinas Pendidikan dan Pengajaran Kabupaten Yahukimo

Education and Teaching Service of Yahukimo Regency

Tabel 4.1.13 Banyaknya Murid Sekolah Menengah Atas yang Lulus Ujian Ebtanas Menurut Kecamatan Di Kabupaten Yahukimo, 2017

Table 4.1.13 Number of Senior High School Pupils Passing the National Final Exam According to the Sub District in Yahukimo Regency, 2017

	Kecamatan/ <i>Sub District</i>	Sekolah Menengah Atas/ <i>Senior High School</i>		
		Peserta/ <i>Examinee</i>	Lulus/ <i>Pass</i>	Persentase (%)/ <i>Percentage (%)</i>
	(1)	(2)	(3)	(4)
1	Kurima	60	60	100
2	Anggruk	10	10	100
3	Ninia	105	105	100
4	Dekai	159	159	100
5	Obio	-	-	-
6	Suru-Suru	-	-	-
7	Wusama	-	-	-
8	Amuma	-	-	-
9	Musaik	-	-	-
10	Pasema	-	-	-
11	Hogio	-	-	-
12	Mugi	-	-	-
13	Soba	-	-	-
14	Werima	-	-	-
15	Tangma	-	-	-
16	Ukha	-	-	-
17	Panggema	-	-	-
18	Kosarek	-	-	-
19	Nipsan	-	-	-
20	Ubahak	-	-	-
21	Pronggoli	-	-	-
22	Walma	-	-	-
23	Yahuliambut	-	-	-
24	Hereapini	-	-	-
25	Ubalih	-	-	-
26	Talambo	-	-	-
27	Puldama	-	-	-
28	Endomen	-	-	-
29	Kona	-	-	-
30	Dirwemna	-	-	-

Tabel 4.1.13 Lanjutan

Table 4.1.13 Continuous

	Kecamatan/ <i>Sub District</i>	Sekolah Menengah Atas/ <i>Senior High School</i>		
		Peserta/ <i>Examinee</i>	Lulus/ <i>Pass</i>	Persentase (%)/ <i>Percentage (%)</i>
	(1)	(2)	(3)	(4)
31	Holuwon	-	-	-
32	Lolat	-	-	-
33	Soloikma	-	-	-
34	Sela	-	-	-
35	Korupun	-	-	-
36	Langda	-	-	-
37	Bomela	-	-	-
38	Suntamon	-	-	-
39	Seradala	-	-	-
40	Sobaham	-	-	-
41	Kabianggama	-	-	-
42	Kwelamdua	-	-	-
43	Kwikma	-	-	-
44	Hilipuk	-	-	-
45	Duram	-	-	-
46	Yogosem	-	-	-
47	Kayo	-	-	-
48	Sumo	-	-	-
49	Silimo	-	-	-
50	Samenage	-	-	-
51	Nalca	-	-	-
	Yahukimo	151	151	100

Sumber/Source : Dinas Pendidikan dan Pengajaran Kabupaten Yahukimo

Education and Teaching Service of Yahukimo Regency

Tabel 4.1.14 Banyaknya Murid Sekolah Menengah Kejuruan yang Lulus Ujian Ebtanas Menurut Kecamatan Di Kabupaten Yahukimo, 2017

Table 4.1.14 Number of Vocational High School Pupils Passing the National Final Exam According to the Sub District in Yahukimo Regency, 2017

Kecamatan/ <i>Sub District</i>	Sekolah Menengah Kejuruan/ <i>Vocational High School</i>		
	Peserta/ <i>Examinee</i>	Lulus/ <i>Pass</i>	Persentase (%)/ <i>Percentage (%)</i>
(1)	(2)	(3)	(4)
1 Kurima	-	-	-
2 Anggruk	-	-	-
3 Ninia	-	-	-
4 Dekai	110	110	100
5 Obio	-	-	-
6 Suru-Suru	-	-	-
7 Wusama	-	-	-
8 Amuma	-	-	-
9 Musaik	-	-	-
10 Pasema	-	-	-
11 Hogio	-	-	-
12 Mugi	-	-	-
13 Soba	-	-	-
14 Werima	-	-	-
15 Tangma	-	-	-
16 Ukha	-	-	-
17 Panggema	-	-	-
18 Kosarek	-	-	-
19 Nipsan	-	-	-
20 Ubahak	-	-	-
21 Pronggoli	-	-	-
22 Walma	-	-	-
23 Yahuliambut	-	-	-
24 Hereapini	-	-	-
25 Ubalihi	-	-	-
26 Talambo	-	-	-
27 Puldama	-	-	-
28 Endomen	-	-	-
29 Kona	-	-	-
30 Dirwemna	-	-	-

Tabel 4.1.14 Lanjutan

Table 4.1.14 Continuous

Kecamatan/ <i>Sub District</i>	Sekolah Menengah Kejuruan/ <i>Vocational High School</i>		
	Peserta/ <i>Examinee</i>	Lulus/ <i>Pass</i>	Persentase (%)/ <i>Percentage (%)</i>
(1)	(2)	(3)	(4)
31 Holuwon	-	-	-
32 Lolat	-	-	-
33 Soloikma	-	-	-
34 Sela	-	-	-
35 Korupun	-	-	-
36 Langda	-	-	-
37 Bomela	-	-	-
38 Suntamon	-	-	-
39 Seradala	-	-	-
40 Sobaham	-	-	-
41 Kabianggama	-	-	-
42 Kwelamdua	-	-	-
43 Kwikma	-	-	-
44 Hilipuk	-	-	-
45 Duram	-	-	-
46 Yogosem	-	-	-
47 Kayo	-	-	-
48 Sumo	-	-	-
49 Silimo	-	-	-
50 Samenage	-	-	-
51 Nalca	-	-	-
Yahukimo	45	45	100

Sumber/Source : Dinas Pendidikan dan Pengajaran Kabupaten Yahukimo

Education and Teaching Service of Yahukimo Regency

Tabel 4.1.15 Banyaknya Sekolah Dasar, Perpustakaan dan Ruang Belajar Menurut Kecamatan Di Kabupaten Yahukimo, 2017

Table 4.1.15 Number of Elementary Schools, Libraries and Study Rooms According to Sub Districts in Yahukimo Regency, 2017

Kecamatan/ <i>Sub District</i>	Sekolah Dasar/ <i>Elementary School</i>		
	Sekolah/ <i>School</i>	Perpustakaan/ <i>Library</i>	Ruang Belajar/ <i>Study Room</i>
(1)	(2)	(3)	(4)
1 Kurima	9	-	40
2 Anggruk	1	-	6
3 Ninia	4	-	18
4 Dekai	29	1	104
5 Obio	1	-	6
6 Suru-Suru	1	-	6
7 Wusama	1	-	8
8 Amuma	3	-	14
9 Musaik	1	-	6
10 Pasema	1	-	6
11 Hogio	2	-	11
12 Mugi	6	-	44
13 Soba	1	-	9
14 Werima	5	-	36
15 Tangma	2	-	19
16 Ukha	3	-	21
17 Panggema	2	-	29
18 Kosarek	3	-	25
19 Nipsan	2	-	17
20 Ubahak	4	-	27
21 Pronggoli	3	-	20
22 Walma	-	-	0
23 Yahuliambut	-	-	0
24 Hereapini	2	-	11
25 Ubalihi	2	-	12
26 Talambo	1	-	7
27 Puldama	2	-	17
28 Endomen	2	-	16
29 Kona	2	-	8
30 Dirwemna	2	-	13

Tabel 4.1.15 Lanjutan

Table 4.1.15 Continuous

Kecamatan/ <i>Sub District</i>	Sekolah Dasar/ <i>Elementary School</i>			
	Sekolah/ <i>School</i>	Perpustakaan/ <i>Library</i>	Ruang Belajar/ <i>Study Room</i>	
(1)	(2)	(3)	(4)	
31	Holuwon	4	-	35
32	Lolat	4	-	37
33	Soloikma	2	-	18
34	Sela	4	-	35
35	Korupun	3	-	30
36	Langda	2	-	23
37	Bomela	3	-	22
38	Suntamon	1	-	6
39	Seradala	5	-	26
40	Sobaham	3	-	19
41	Kabianggama	1	-	8
42	Kwelamdua	6	-	37
43	Kwikma	4	-	27
44	Hilipuk	1	-	9
45	Duram	1	-	10
46	Yogosem	3	-	18
47	Kayo	2	-	12
48	Sumo	2	-	23
49	Silimo	4	-	24
50	Samenage	2	-	12
51	Nalca	3	-	25
	Yahukimo	157	1	1.012

Sumber/Source : Dinas Pendidikan dan Pengajaran Kabupaten Yahukimo

Education and Teaching Service of Yahukimo Regency

Tabel 4.1.16 Banyaknya Sekolah Menengah Pertama, Perpustakaan dan Ruang Belajar Menurut Kecamatan Di Kabupaten Yahukimo, 2017

Table 4.1.16 Number of Junior High Schools, Libraries and Study Rooms According to Sub Districts in Yahukimo Regency, 2017

Kecamatan/ <i>Sub District</i>	Sekolah Menengah Pertama/ <i>Junior High School</i>		
	Sekolah/ <i>School</i>	Perpustakaan/ <i>Library</i>	Ruang Belajar/ <i>Study Room</i>
(1)	(2)	(3)	(4)
1 Kurima	1	1	8
2 Anggruk	1	-	3
3 Ninia	1	-	4
4 Dekai	9	-	51
5 Obio	-	-	-
6 Suru-Suru	1	-	-
7 Wusama	-	-	-
8 Amuma	-	-	-
9 Musaik	-	-	-
10 Pasema	1	-	3
11 Hogio	-	-	-
12 Mugi	1	-	7
13 Soba	1	-	3
14 Werima	1	-	3
15 Tangma	2	-	9
16 Ukha	-	-	-
17 Panggema	-	-	-
18 Kosarek	1	-	3
19 Nipsan	1	-	-
20 Ubahak	1	-	-
21 Pronggoli	1	-	3
22 Walma	-	-	-
23 Yahuliambut	-	-	-
24 Hereapini	-	-	-
25 Ubalihi	-	-	-
26 Talambo	-	-	-
27 Puldama	-	-	-
28 Endomen	-	-	-
29 Kona	-	-	-
30 Dirwemna	1	-	-

Tabel 4.1.16 Lanjutan

Table 4.1.16 Continuous

Kecamatan/ <i>Sub District</i>	Sekolah Menengah Pertama/ <i>Junior High School</i>		
	Sekolah/ <i>School</i>	Perpustakaan/ <i>Library</i>	Ruang Belajar/ <i>Study Room</i>
(1)	(2)	(3)	(4)
31 Holuwon	1	-	3
32 Lolat	1	-	0
33 Soloikma	0	-	0
34 Sela	1	-	3
35 Korupun	1	-	4
36 Langda	1	-	4
37 Bomela	0	-	0
38 Suntamon	0	-	0
39 Seradala	2	-	6
40 Sobaham	1	-	0
41 Kabianggama	0	-	0
42 Kwelamdua	1	-	3
43 Kwikma	0	-	0
44 Hilipuk	0	-	0
45 Duram	0	-	0
46 Yogosem	0	-	0
47 Kayo	0	-	0
48 Sumo	1	-	3
49 Silimo	1	-	7
50 Samenage	1	-	1
51 Nalca	1	-	5
Yahukimo	37	1	136

Sumber/Source : Dinas Pendidikan dan Pengajaran Kabupaten Yahukimo

Education and Teaching Service of Yahukimo Regency

Tabel 4.1.17 Banyaknya Sekolah Menengah Atas, Perpustakaan dan Ruang Belajar Menurut Kecamatan Di Kabupaten Yahukimo, 2017

Table 4.1.17 Number of Senior High Schools, Libraries and Study Rooms According to the Sub District of Yahukimo Regency, 2017

Kecamatan/ <i>Sub District</i>	Sekolah Menengah Atas/ <i>Senior High Schools</i>		
	Sekolah/ <i>School</i>	Perpustakaan/ <i>Library</i>	Ruang Belajar/ <i>Study Room</i>
(1)	(2)	(3)	(4)
1 Kurima	1	1	6
2 Anggruk	1	-	3
3 Ninia	1	-	10
4 Dekai	6	1	22
5 Obio	-	-	-
6 Suru-Suru	-	-	-
7 Wusama	-	-	-
8 Amuma	-	-	-
9 Musaik	-	-	-
10 Pasema	-	-	-
11 Hogio	-	-	-
12 Mugi	-	-	-
13 Soba	-	-	-
14 Werima	-	-	-
15 Tangma	-	-	-
16 Ukha	-	-	-
17 Panggema	-	-	-
18 Kosarek	-	-	-
19 Nipsan	-	-	-
20 Ubahak	-	-	-
21 Pronggoli	-	-	-
22 Walma	-	-	-
23 Yahuliambut	-	-	-
24 Hereapini	-	-	-
25 Ubalih	-	-	-
26 Talambo	-	-	-
27 Puldama	-	-	-
28 Endomen	-	-	-
29 Kona	-	-	-
30 Dirwemna	-	-	-

Tabel 4.1.17 Lanjutan

Table 4.1.17 Continuous

Kecamatan/ <i>Sub District</i>	Sekolah Menengah Atas/ <i>Senior High Schools</i>		
	Sekolah/ <i>School</i>	Perpustakaan/ <i>Library</i>	Ruang Belajar/ <i>Study Room</i>
	(1)	(2)	(3)
31 Holuwon	-	-	-
32 Lolat	-	-	-
33 Soloikma	-	-	-
34 Sela	-	-	-
35 Korupun	-	-	-
36 Langda	-	-	-
37 Bomela	-	-	-
38 Suntamon	-	-	-
39 Seradala	-	-	-
40 Sobaham	-	-	-
41 Kabianggama	-	-	-
42 Kwelamdua	-	-	-
43 Kwikma	-	-	-
44 Hilipuk	-	-	-
45 Duram	-	-	-
46 Yogosem	-	-	-
47 Kayo	-	-	-
48 Sumo	-	-	-
49 Silimo	-	-	-
50 Samenage	-	-	-
51 Nalca	-	-	-
Yahukimo	9	2	41

Sumber/Source : Dinas Pendidikan dan Pengajaran Kabupaten Yahukimo

Education and Teaching Service of Yahukimo Regency

Tabel 4.1.18 Banyaknya Sekolah Menengah Kejuruan, Perpustakaan dan Ruang Belajar Menurut Kecamatan Di Kabupaten Yahukimo, 2017

Table 4.1.18 Number of Vocational High Schools, Libraries and Study Rooms According to the Sub District of Yahukimo Regency, 2017

Kecamatan/ <i>Sub District</i>	Sekolah Menengah Kejuruan/ <i>Vocational High School</i>		
	Sekolah/ <i>School</i>	Perpustakaan/ <i>Library</i>	Ruang Belajar/ <i>Study Room</i>
(1)	(2)	(3)	(4)
1 Kurima	-	-	-
2 Anggruk	-	-	-
3 Ninia	-	-	-
4 Dekai	3	1	22
5 Obio	-	-	-
6 Suru-Suru	-	-	-
7 Wusama	-	-	-
8 Amuma	-	-	-
9 Musaik	-	-	-
10 Pasema	-	-	-
11 Hogio	-	-	-
12 Mugi	-	-	-
13 Soba	-	-	-
14 Werima	-	-	-
15 Tangma	-	-	-
16 Ukha	-	-	-
17 Panggema	-	-	-
18 Kosarek	-	-	-
19 Nipsan	-	-	-
20 Ubahak	-	-	-
21 Pronggoli	-	-	-
22 Walma	-	-	-
23 Yahuliambut	-	-	-
24 Hereapini	-	-	-
25 Ubalihi	-	-	-
26 Talambo	-	-	-
27 Puldama	-	-	-
28 Endomen	-	-	-
29 Kona	-	-	-
30 Dirwemna	-	-	-

Tabel 4.1.18 Lanjutan

Table 4.1.18 Continuous

Kecamatan/ <i>Sub District</i>	Sekolah Menengah Kejuruan/ <i>Vocational High School</i>		
	Sekolah/ <i>School</i>	Perpustakaan/ <i>Library</i>	Ruang Belajar/ <i>Study Room</i>
(1)	(2)	(3)	(4)
31 Holuwon	-	-	-
32 Lolat	-	-	-
33 Soloikma	-	-	-
34 Sela	-	-	-
35 Korupun	-	-	-
36 Langda	-	-	-
37 Bomela	-	-	-
38 Suntamon	-	-	-
39 Seradala	-	-	-
40 Sobaham	-	-	-
41 Kabianggama	-	-	-
42 Kwelamdua	-	-	-
43 Kwikma	-	-	-
44 Hilipuk	-	-	-
45 Duram	-	-	-
46 Yogosem	-	-	-
47 Kayo	-	-	-
48 Sumo	-	-	-
49 Silimo	-	-	-
50 Samenage	-	-	-
51 Nalca	-	-	-
Yahukimo	3	1	22

Sumber/Source : Dinas Pendidikan dan Pengajaran Kabupaten Yahukimo

Education and Teaching Service of Yahukimo Regency

Tabel 4.1.19 Angka Partisipasi Murni (APM) dan Angka Partisipasi Kasar (APK) Menurut Tingkat Pendidikan Di Kabupaten Yahukimo, 2017

Table 4.1.19 Pure Participation Rate (APM) and Gross Participation Rate (APK) According to Education Level in Yahukimo Regency, 2017

Jenjang Pendidikan/ Education Level	APM	APK
(1)	(2)	(3)
SD/MI	123,50	122,76
SMP/MTs	34,60	33,53
SMA/MA	8,83	8,56
SMK	4,72	4,65

Sumber/Source : Dinas Pendidikan dan Pengajaran Kabupaten Yahukimo

Education and Teaching Service of Yahukimo Regency

Tabel 4.2.1 Banyaknya Rumah Sakit Menurut Kecamatan Di Kabupaten Yahukimo, 2017

Table 4.2.1 Number of Hospitals According to Sub District in Yahukimo Regency, 2017

Kecamatan/ <i>Sub District</i>	Rumah Sakit/ <i>Hospital</i>			Tempat Tidur/ <i>Bed</i>
	Rumah Sakit Umum Daerah/ <i>Government Hospital</i>	Rumah Sakit Swasta/ <i>Not Government Hospital</i>		
(1)	(2)	(3)	(4)	
1 Kurima	-	-	-	
2 Anggruk	1	-	-	
3 Ninia	-	-	-	
4 Dekai	1	-	50	
5 Obio	-	-	-	
6 Suru-Suru	-	-	-	
7 Wusama	-	-	-	
8 Amuma	-	-	-	
9 Musaik	-	-	-	
10 Pasema	-	-	-	
11 Hogio	-	-	-	
12 Mugi	-	-	-	
13 Soba	-	-	-	
14 Werima	-	-	-	
15 Tangma	-	-	-	
16 Ukha	-	-	-	
17 Panggema	-	-	-	
18 Kosarek	-	-	-	
19 Nipsan	-	-	-	
20 Ubahak	-	-	-	
21 Pronggoli	-	-	-	
22 Walma	-	-	-	
23 Yahuliambut	-	-	-	
24 Hereapini	-	-	-	
25 Ubalihi	-	-	-	
26 Talambo	-	-	-	
27 Puldama	-	-	-	
28 Endomen	-	-	-	
29 Kona	-	-	-	
30 Dirwemna	-	-	-	

Tabel 4.2.1 lanjutan

Table 4.2.1 Continuous

Kecamatan/ <i>Sub District</i>	Rumah Sakit/ <i>Hospital</i>			
	Rumah Sakit Umum Daerah/ <i>Government Hospital</i>	Rumah Sakit Swasta/ <i>Not Government Hospital</i>	Tempat Tidur/ <i>Bed</i>	
(1)	(2)	(3)	(4)	
31 Holuwon	-	-	2	
32 Lolat	-	-	-	
33 Soloikma	-	-	-	
34 Sela	-	-	-	
35 Korupun	-	-	-	
36 Langda	-	-	-	
37 Bomela	-	-	-	
38 Suntamon	-	-	-	
39 Seradala	-	-	-	
40 Sobaham	-	-	-	
41 Kabianggama	-	-	-	
42 Kwelamdua	-	-	-	
43 Kwikma	-	-	-	
44 Hilipuk	-	-	-	
45 Duram	-	-	-	
46 Yogosem	-	-	-	
47 Kayo	-	-	-	
48 Sumo	-	-	-	
49 Silimo	-	-	-	
50 Samenage	-	-	-	
51 Nalca	-	-	-	
	2017	2	-	50
	2016	1	-	50
Yahukimo	2015	1	-	50
	2014	1	-	50
	2013	1	-	50

Sumber/ Source : Dinas Kesehatan Kabupaten Yahukimo

Public Health Service of Yahukimo Regency

Tabel 4.2.2 Banyaknya Puskesmas, Puskesmas Pembantu dan Balai Pengobatan Menurut Kecamatan Di Kabupaten Yahukimo, 2017

Table 4.2.2 Number of Public Health Centers, Sub Public Health Centers and Medical Centers According to Sub District in Yahukimo Regency, 2017

Kecamatan/ Sub District	Puskesmas/ Public Health Centers	Puskesmas Pembantu/ Sub Public Health Centers	Balai Pengobatan/ Medical Center		Gigi/ Dental
			Pemerintah/ Government	Swasta/Not Government	
(1)	(2)	(3)	(4)	(5)	(6)
1 Kurima	1	4	-	-	-
2 Anggruk	1	8	-	-	-
3 Ninia	1	2	-	-	-
4 Dekai	1	2	-	-	-
5 Obio	-	-	-	-	-
6 Suru-Suru	1	1	-	-	-
7 Wusama	-	-	-	-	-
8 Amuma	1	1	-	-	-
9 Mosaik	-	-	-	-	-
10 Pasema	1	5	-	-	-
11 Hogio	-	-	-	-	-
12 Mugi	1	2	-	-	-
13 Soba	1	5	-	-	-
14 Werima	-	-	-	-	-
15 Tangma	1	5	-	-	-
16 Ukha	1	2	-	-	-
17 Panggema	1	3	-	-	-
18 Kosarek	1	2	-	-	-
19 Nipsan	1	1	-	-	-
20 Ubahak	-	-	-	-	-
21 Pronggoli	-	-	-	-	-
22 Walma	-	-	-	-	-
23 Yahuliambut	-	-	-	-	-
24 Hereapini	-	-	-	-	-
25 Ubalihi	-	-	-	-	-
26 Talambo	-	-	-	-	-
27 Puldama	1	1	-	-	-
28 Endomen	1	1	-	-	-
29 Kona	-	-	-	-	-
30 Dirwemna	-	-	-	-	-

Tabel 4.2.2 Lanjutan
Table 4.2.2 Continuous

	Kecamatan/ <i>Sub District</i>	Puskesmas/ <i>Public Health Centers</i>	Puskesmas Pembantu/ <i>Sub Public Health Centers</i>	Balai Pengobatan/ <i>Medical Center</i>		
				Pemerintah/ <i>Government</i>	Swasta/ <i>Not Government</i>	Gigi/ <i>Dental</i>
	(1)	(2)	(3)	(4)	(5)	(6)
31	Holuwon	1	2	-	-	-
32	Lolat	1	3	-	-	-
33	Soloikma	-	2	-	-	-
34	Sela	1	2	-	-	-
35	Korupun	1	2	-	-	-
36	Langda	1	3	-	-	-
37	Bomela	1	1	-	-	-
38	Suntamon	1	-	-	-	-
39	Seradala	1	2	-	-	-
40	Sobaham	1	1	-	-	-
41	Kabianggama	-	-	-	-	-
42	Kwelamdua	-	-	-	-	-
43	Kwikma	-	-	-	-	-
44	Hilipuk	-	-	-	-	-
45	Duram	-	-	-	-	-
46	Yogosem	1	-	-	-	-
47	Kayo	-	-	-	-	-
48	Sumo	1	1	-	-	-
49	Silimo	1	2	-	-	-
50	Samenage	1	1	-	-	-
51	Nalca	1	4	-	-	-
	2017	30	71			
	2016	18	49	-	-	-
Yahukimo	2015	18	49	-	-	-
	2014	18	49	-	-	-
	2013	18	49	-	-	-

Sumber/ Source : Dinas Kesehatan Kabupaten Yahukimo
Public Health Service of Yahukimo Regency

Tabel 4.2.3 Banyaknya Puskesmas, Puskesmas Pembantu, dan Tempat Tidur Menurut Kecamatan Di Kabupaten Yahukimo, 2017

Table 4.2.3 Number of Public Health Centers, Sub Public Health Centers and Beds According to Sub District in Yahukimo Regency, 2017

Kecamatan/ <i>Sub District</i>	Puskesmas/ <i>Public Health Centers</i>	Puskesmas Pembantu/ <i>Sub Public Health Centers</i>	Tempat Tidur/ <i>Bed</i>
(1)	(2)	(3)	(4)
1 Kurima	1	4	22
2 Anggruk	1	8	36
3 Ninia	1	2	12
4 Dekai	1	2	-
5 Obio	-	-	-
6 Suru-Suru	1	1	-
7 Wusama	-	-	-
8 Amuma	1	1	-
9 Musaik	-	-	-
10 Pasema	1	4	-
11 Hogio	-	-	-
12 Mugi	1	1	-
13 Soba	1	2	-
14 Werima	-	-	-
15 Tangma	1	5	-
16 Ukha	-	-	-
17 Panggema	1	2	-
18 Kosarek	1	2	-
19 Nipsan	1	3	-
20 Ubahak	1	2	2
21 Pronggoli	-	-	-
22 Walma	1	-	-
23 Yahuliambut	-	-	-
24 Hereapini	-	-	-
25 Ubalih	-	-	-
26 Talambo	-	-	-
27 Puldama	1	1	-
28 Endomen	1	1	8
29 Kona	-	-	-
30 Dirwemna	-	-	-

Tabel 4.2.3 lanjutan
Table 4.2.3 Continuous

	Kecamatan/ <i>Sub District</i>	Puskesmas/ <i>Public Health Centers</i>	Puskesmas Pembantu/ <i>Sub Public Health Centers</i>	Tempat Tidur/ <i>Bed</i>
	(1)	(2)	(3)	(4)
31	Holuwon	1	2	2
32	Lolat	1	3	-
33	Soloikma	-	2	-
34	Sela	1	2	-
35	Korupun	1	2	-
36	Langda	1	3	-
37	Bomela	1	1	-
38	Suntamon	1	-	-
39	Seradala	1	2	-
40	Sobaham	1	1	-
41	Kabianggama	-	-	-
42	Kwelamdua	-	-	-
43	Kwikma	-	-	-
44	Hilipuk	-	-	-
45	Duram	-	-	-
46	Yogosem	1	-	-
47	Kayo	-	-	-
48	Sumo	1	1	-
49	Silimo	1	3	-
50	Samenage	1	1	-
51	Nalca	1	4	-
	2017	31	59	82
	2016	18	49	75
Yahukimo	2015	18	49	75
	2014	18	49	75
	2013	18	49	75

Sumber/ Source : Dinas Kesehatan Kabupaten Yahukimo
Public Health Service of Yahukimo Regency

Tabel 4.2.4 Banyaknya Puskesmas Keliling Menurut Kecamatan Di Kabupaten Yahukimo, 2017

Table 4.2.4 Number of Mobile Public Health Centers According to Sub District in Yahukimo Regency, 2017

Kecamatan/ <i>Sub District</i>	Puskesmas Keliling/ <i>Mobile Public Health Centers</i>		Jumlah/ <i>Total</i>
	Roda Empat/ <i>Four Wheel</i>	Roda Dua/ <i>Two Wheel</i>	
(1)	(2)	(3)	(4)
1 Kurima	1	-	1
2 Anggruk	-	-	-
3 Ninia	-	1	1
4 Dekai	2	2	3
5 Obio	-	-	-
6 Suru-Suru	-	-	-
7 Wusama	-	-	-
8 Amuma	-	-	-
9 Musaik	-	-	-
10 Pasema	-	-	-
11 Hogio	-	-	-
12 Mugi	-	-	-
13 Soba	-	-	-
14 Werima	-	-	-
15 Tangma	-	-	-
16 Ukha	-	-	-
17 Panggema	-	-	-
18 Kosarek	-	-	-
19 Nipsan	-	-	-
20 Ubahak	-	-	-
21 Pronggoli	-	-	-
22 Walma	-	-	-
23 Yahuliambut	-	-	-
24 Hereapini	-	-	-
25 Ubalih	-	-	-
26 Talambo	-	-	-
27 Puldama	-	-	-
28 Endomen	-	-	-
29 Kona	-	-	-
30 Dirwemna	-	-	-

Tabel 4.2.4 Lanjutan
Table 4.2.4 Continuous

	Kecamatan/ <i>Sub District</i>	Puskesmas Keliling/ <i>Mobile Public Health Centers</i>		Jumlah/ <i>Total</i>
		Roda Empat/ <i>Four Wheel</i>	Roda Dua/ <i>Two Wheel</i>	
	(1)	(2)	(3)	(4)
31	Holuwon	-	1	1
32	Lolat	-	-	-
33	Soloikma	-	-	-
34	Sela	-	-	-
35	Korupun	-	1	1
36	Langda	-	-	-
37	Bomela	-	-	-
38	Suntamon	-	-	-
39	Seradala	-	-	-
40	Sobaham	-	-	-
41	Kabianggama	-	-	-
42	Kwelamdua	-	-	-
43	Kwikma	-	-	-
44	Hilipuk	-	-	-
45	Duram	-	-	-
46	Yogosem	-	-	-
47	Kayo	-	-	-
48	Sumo	-	-	-
49	Silimo	-	-	-
50	Samenage	-	1	1
51	Nalca	-	1	1
	2017	3	7	9
	2016	4	11	15
Yahukimo	2015	4	11	15
	2014	4	11	15
	2013	4	11	15

Sumber/ Source : Dinas Kesehatan Kabupaten Yahukimo
Public Health Service of Yahukimo Regency

Tabel 4.2.5 Banyaknya Tenaga Kesehatan Dinas Kesehatan Menurut Kecamatan Di Kabupaten Yahukimo, 2017

Table 4.2.5 Number of Health Workers of the Health Service According to Sub District in Yahukimo Regency, 2017

Kecamatan/ <i>Sub District</i>	Tanaga Kesehatan/ <i>Health Workers</i>			
	Spesialis/ <i>Specialist</i>	Dokter Umum/ <i>General Practitioners</i>	Dokter Gigi/ <i>Dentist</i>	Kader Kesehatan/ <i>Health Cadre</i>
(1)	(2)	(3)	(4)	(5)
1 Kurima	-	2	-	6
2 Anggruk	-	1	-	17
3 Ninia	-	3	-	10
4 Dekai	4	15	2	17
5 Obio	-	-	-	6
6 Suru-Suru	-	1	-	6
7 Wusama	-	-	-	7
8 Amuma	-	-	-	12
9 Musaik	-	-	-	8
10 Pasema	-	-	-	17
11 Hogio	-	-	-	10
12 Mugi	-	-	-	7
13 Soba	-	2	-	7
14 Werima	-	-	-	12
15 Tangma	-	1	-	4
16 Ukha	-	-	-	8
17 Panggema	-	1	-	8
18 Kosarek	-	-	-	11
19 Nipsan	-	3	-	14
20 Ubahak	-	-	-	11
21 Pronggoli	-	-	-	6
22 Walma	-	-	-	3
23 Yahuliambut	-	-	-	4
24 Hereapini	-	-	-	7
25 Ubalihi	-	-	-	5
26 Talambo	-	-	-	5
27 Puldama	-	-	-	3
28 Endomen	-	-	-	3
29 Kona	-	-	-	22
30 Dirwemna	-	-	-	10

Tabel 4.2.5 Lanjutan
Table 4.2.5 Continuous

Kecamatan/ <i>Sub District</i>	Tanaga Kesehatan/ <i>Health Workers</i>				
	Spesialis/ <i>Specialist</i>	Dokter Umum/ <i>General Practitioners</i>	Dokter Gigi/ <i>Dentist</i>	Kader Kesehatan/ <i>Health Cadre</i>	
(1)	(2)	(3)	(4)	(5)	
31	Holuwon	-	1	-	10
32	Lolat	-	-	-	5
33	Soloikma	-	-	-	7
34	Sela	-	-	-	15
35	Korupun	-	-	-	6
36	Langda	-	-	-	7
37	Bomela	-	-	-	7
38	Suntamon	-	-	-	6
39	Seradala	-	-	-	7
40	Sobaham	-	-	-	12
41	Kabianggama	-	-	-	8
42	Kwelamdua	-	-	-	6
43	Kwikma	-	-	-	14
44	Hilipuk	-	-	-	5
45	Duram	-	-	-	6
46	Yogosem	-	-	-	6
47	Kayo	-	-	-	6
48	Sumo	-	-	-	17
49	Silimo	-	-	-	11
50	Samenage	-	1	-	7
51	Nalca	-	1	-	8
	2017	4	32	2	442
	2016	4	21	2	424
Yahukimo	2015	4	21	2	424
	2014	4	21	2	424
	2013	4	21	2	424

Sumber/ Source : Dinas Kesehatan Kabupaten Yahukimo
Public Health Service of Yahukimo Regency

Tabel 4.2.5 Lanjutan

Table 4.2.5 Continuous

Kecamatan/ <i>Sub District</i>	Tanaga Kesehatan/ <i>Health Workers</i>			
	Bidan/ <i>Midwife</i>	Apoteker/ <i>Pharmacist</i>	Perawat/ Juru Rawat/ <i>Nurse</i>	Pekarya
(1)	(6)	(7)	(8)	(9)
1 Kurima	12	1	23	2
2 Anggruk	5	1	19	2
3 Ninia	3	-	14	-
4 Dekai	15	3	45	-
5 Obio	-	-	1	-
6 Suru-Suru	1	-	5	-
7 Wusama	-	-	1	-
8 Amuma	-	-	4	-
9 Musaik	-	-	1	-
10 Pasema	-	-	8	-
11 Hogio	-	-	1	-
12 Mugi	1	-	3	-
13 Soba	2	-	4	-
14 Werima	-	-	1	-
15 Tangma	4	-	7	-
16 Ukha	-	-	1	-
17 Panggema	1	-	2	-
18 Kosarek	2	-	4	2
19 Nipsan	-	-	5	1
20 Ubahak	2	-	3	3
21 Pringgoli	-	-	1	-
22 Walma	1	-	3	-
23 Yahuliambut	-	-	1	-
24 Hereapini	-	-	1	-
25 Ubalih	-	-	1	-
26 Talambo	-	-	1	-
27 Puldama	-	-	1	-
28 Endomen	4	-	3	4
29 Kona	-	-	1	-
30 Dirwemna	-	-	1	-

Tabel 4.2.5 Lanjutan
Table 4.2.5 Continuous

Kecamatan/ <i>Sub District</i>	Tanaga Kesehatan/ <i>Health Workers</i>				
	Bidan/ <i>Midwife</i>	Apoteker/ <i>Pharmacist</i>	Perawat/ Juru Rawat/ <i>Nurse</i>	Pekarya	
(1)	(6)	(7)	(8)	(9)	
31 Holuwon	1	-	7	1	
32 Lolat	-	-	15	1	
33 Soloikma	-	-	1	-	
34 Sela	-	-	4	-	
35 Korupun	4	-	5	-	
36 Langda	4	-	1	-	
37 Bomela	1	-	3	-	
38 Suntamon	1	-	1	-	
39 Seradala	-	-	1	-	
40 Sobaham	-	-	3	-	
41 Kabianggama	-	-	1	-	
42 Kwelamdua	-	-	1	-	
43 Kwikma	-	-	1	-	
44 Hilipuk	-	-	1	-	
45 Duram	-	-	1	-	
46 Yogosem	-	-	1	-	
47 Kayo	-	-	1	-	
48 Sumo	-	-	3	-	
49 Silimo	1	-	3	-	
50 Samenage	1	-	1	-	
51 Nalca	4	-	1	-	
	2017	70	5	222	16
	2016	43	5	179	6
Yahukimo	2015	43	5	179	6
	2014	43	5	179	6
	2013	43	5	179	6

Sumber/ Source : Dinas Kesehatan Kabupaten Yahukimo
Public Health Service of Yahukimo Regency

Tabel 4.2.6 Daftar Nama Sepuluh Penyakit Terbesar Di Kabupaten Yahukimo, 2017

Table 4.2.6 Name of the Ten Biggest Diseases in Yahukimo Regency, 2017

Nama-Nama Sepuluh Penyakit Terbesar/ Name of the Ten Biggest Diseases

1. Malaria
2. Ispa
3. Penyakit tulang dan sendi
4. Jamur pada kulit
5. Diare
6. Anemia
7. Infeksi kulit / borok
8. Gastritis
9. Mastoid
10. Cacar Air

Sumber/ Source : Dinas Kesehatan Kabupaten Yahukimo

Public Health Service of Yahukimo Regency

Tabel 4.2.7 Banyaknya Poskesdes dan Posyandu Menurut Kecamatan Di Kabupaten Yahukimo, 2017

Table 4.2.7 Number of "Poskesdes" and "Posyandu" According to Sub District in Yahukimo Regency, 2017

Kecamatan/ <i>Sub District</i>	Jumlah/ <i>Total</i>	
	Poskesdes	Posyandu
(1)	(2)	(3)
1 Kurima	2	4
2 Anggruk	2	5
3 Ninia	2	5
4 Dekai	2	2
5 Obio	4	2
6 Suru-Suru	2	3
7 Wusama	2	2
8 Amuma	2	3
9 Musaik	2	4
10 Pasema	2	5
11 Hogio	2	6
12 Mugi	2	7
13 Soba	2	7
14 Werima	2	4
15 Tangma	2	5
16 Ukha	2	6
17 Panggema	2	7
18 Kosarek	2	8
19 Nipsan	2	5
20 Ubahak	2	3
21 Pronggoli	2	17
22 Walma	2	5
23 Yahuliambut	2	6
24 Hereapini	2	7
25 Ubalihi	2	5
26 Talambo	2	3
27 Puldama	2	4
28 Endomen	12	8
29 Kona	2	6
30 Dirwemna	2	7

Tabel 4.2.7 Lanjutan

Table 4.2.7 Continuous

Kecamatan/ <i>Sub District</i>	Jumlah/ <i>Total</i>	
	Poskesdes	Posyandu
(1)	(2)	(3)
31 Holuwon	3	3
32 Lolat	3	6
33 Soloikma	3	8
34 Sela	2	9
35 Korupun	2	6
36 Langda	2	5
37 Bomela	2	4
38 Suntamon	1	4
39 Seradala	2	7
40 Sobaham	2	6
41 Kabianggama	2	8
42 Kwelamdua	2	5
43 Kwikma	2	4
44 Hilipuk	2	5
45 Duram	2	6
46 Yogosem	2	3
47 Kayo	2	4
48 Sumo	2	6
49 Silimo	2	6
50 Samenage	2	6
51 Nalca	2	7
	2017	116
	2016	107
Yahukimo	2015	107
	2014	107
	2013	107

Sumber/ *Source* : Dinas Kesehatan Kabupaten Yahukimo

Public Health Service of Yahukimo Regency

Tabel 4.2.8 Persentase Perempuan Pernah Kawin yang Pernah Melahirkan menurut Tempat melahirkan di Kabupaten Yahukimo, Tahun 2017

Table 4.2.8 Percentage of Women Ever Married Ever After Childbirth According to Place of Birth in Yahukimo Regency, 2017

Tempat Kelahiran/ <i>Place of Birth</i>	Persentase/ <i>Percentage</i>
(1)	(2)
RS/RS bersalin	2.00
Klinik/bidan/praktek dokter	3.28
Puskesmas/Polindes/Pustu	5.25
Rumah	89.47
Lainnya	0.00
Jumlah/ Total	100.00

Sumber/ Source : Susenas Tahun 2017
Susenas 2017

Tabel 4.2.9 Persentase Rumah Tangga menurut Status Kepemilikan Bangunan Tempat Tinggal di Kabupaten Yahukimo, 2017

Table 4.2.9 Percentage of Households According to Ownership Status of Residential Buildings in Yahukimo Regency, 2017

Status Kepemilikan/ <i>Ownership Status</i>	Persentase/ <i>Percentage</i>
(1)	(2)
Milik sendiri/ <i>Own</i>	97.98
Kontrak/sewa/ <i>Contract</i>	-
Lainnya/ <i>Others</i>	2.02
Jumlah/ <i>Total</i>	100.00

Sumber/ Source : Susenas Tahun 2017

Susenas 2017

Tabel 4.2.10 Persentase Rumah Tangga menurut Jenis Bahan Bakar untuk Masak di Kabupaten Yahukimo (%), 2017

Table 4.2.10 Percentage of Households by Type of Fuel for Cooking in Yahukimo Regency (%), 2017

Tahun/ Year	Listrik/Elpiji/Gas kota/Minyak tanah	Briket/Arang/ Kayu bakar	Tidak memasak/ Not Cooking
(1)	(2)	(3)	(4)
2017	2.59	96.71	0.71

Sumber/ Source : Susenas Tahun 2017
Susenas 2017

Tabel 4.2.11 Banyaknya Pedagang Besar Farmasi, Apotek, Apoteker, dan Asisten Apoteker Di Kabupaten Yahukimo, 2012 – 2017
Table 4.2.11 Number of Large Pharmacy, Pharmacy, Pharmacist, and Assistant Pharmacists in Yahukimo Regency, 2012-2017

Tahun/ Year	Pedagang Besar Farmasi/ Large Pharmacy	Apotik/ Pharmacy	Apoteker/ Pharmaci st	Asisten Apoteker/ Assistant Pharmaci st	Jumlah/ Total
(1)	(2)	(3)	(4)	(5)	(6)
2012	-	1	1	5	7
2013	-	1	1	5	7
2014	-	4	3	3	10
2015	-	5	3	3	11
2016	-	4	3	3	10
2017	-	6	4	4	14

Sumber/ Source : Dinas Kesehatan Kabupaten Yahukimo
Public Health Service of Yahukimo Regency

Tabel 4.3.1 Jumlah Penduduk Menurut Kecamatan dan Agama yang Dianut Di Kabupaten Yahukimo, 2017

Table 4.3.1 Population by Sub District and Religion Admitted in Yahukimo Regency, 2017

Kecamatan/ <i>Sub</i>		Islam	Protestan	Katolik	Hindu	Budha	Lainnya/ <i>Others</i>
<i>District</i>							
	(1)	(2)	(3)	(4)	(5)	(6)	(7)
1	Kurima	-	-	-	-	-	-
2	Anggruk	-	-	-	-	-	-
3	Ninia	-	-	-	-	-	-
4	Dekai	-	-	-	-	-	-
5	Obio	-	-	-	-	-	-
6	Suru-Suru	-	-	-	-	-	-
7	Wusama	-	-	-	-	-	-
8	Amuma	-	-	-	-	-	-
9	Musaik	-	-	-	-	-	-
10	Pasema	-	-	-	-	-	-
11	Hogio	-	-	-	-	-	-
12	Mugi	-	-	-	-	-	-
13	Soba	-	-	-	-	-	-
14	Werima	-	-	-	-	-	-
15	Tangma	-	-	-	-	-	-
16	Ukha	-	-	-	-	-	-
17	Panggema	-	-	-	-	-	-
18	Kosarek	-	-	-	-	-	-
19	Nipsan	-	-	-	-	-	-
20	Ubahak	-	-	-	-	-	-
21	Pronggoli	-	-	-	-	-	-
22	Walma	-	-	-	-	-	-
23	Yahuliambut	-	-	-	-	-	-
24	Hereapini	-	-	-	-	-	-
25	Ubalih	-	-	-	-	-	-
26	Talambo	-	-	-	-	-	-
27	Puldama	-	-	-	-	-	-
28	Endomen	-	-	-	-	-	-
29	Kona	-	-	-	-	-	-
30	Dirwemna	-	-	-	-	-	-

Tabel 4.3.1 Lanjutan

Table 4.3.1 Continuous

	Kecamatan	Islam	Protestan	Katolik	Hindu	Budha	Lainnya
	(1)	(2)	(3)	(4)	(5)	(6)	(7)
31	Holuwon	-	-	-	-	-	-
32	Lolat	-	-	-	-	-	-
33	Soloikma	-	-	-	-	-	-
34	Sela	-	-	-	-	-	-
35	Korupun	-	-	-	-	-	-
36	Langda	-	-	-	-	-	-
37	Bomela	-	-	-	-	-	-
38	Suntamon	-	-	-	-	-	-
39	Seradala	-	-	-	-	-	-
40	Sobaham	-	-	-	-	-	-
41	Kabianggama	-	-	-	-	-	-
42	Kwelamdua	-	-	-	-	-	-
43	Kwikma	-	-	-	-	-	-
44	Hilipuk	-	-	-	-	-	-
45	Duram	-	-	-	-	-	-
46	Yogosem	-	-	-	-	-	-
47	Kayo	-	-	-	-	-	-
48	Sumo	-	-	-	-	-	-
49	Silimo	-	-	-	-	-	-
50	Samenage	-	-	-	-	-	-
51	Nalca	-	-	-	-	-	-
	2017	-	-	-	-	-	-
Yahukimo	2016	-	-	-	-	-	-
	2015	-	-	-	-	-	-
	2014	-	-	-	-	-	-

Sumber/ Source : Dinas Catatan Sipil dan Kependudukan Kabupaten Yahukimo
Department of Civil Registry and Population Yahukimo Regency

Tabel 4.4.1. Jumlah Tindak Pidana Berdasarkan Jenisnya Yang Terjadi Di Kabupaten Yahukimo, 2017

Table 4.4.1. Number of Criminal Act Based on the Types that Occur in Yahukimo Regency, 2017

Jenis Tindak pidana/ Type of Criminal Act		2017
	(1)	(2)
1	Pencemaran Nama Baik	-
2	Persetubuhan Dibawah Umur	1
3	Narkotika	-
4	Penganiayaan Berat	1
5	Kebakaran	2
6	Penggelapan	1
7	Menguasai/ Membawa Amunisi Tanpa Hak	2
8	Korupsi	-
9	Perusakan	6
10	Penipuan	1
11	Perbuatan Curang	1
12	Pelemparan Batu	2
13	Pengeroyokan	4
14	Pencurian	10
15	Miras	6
16	Pembakaran	2
Jumlah/ Total		39

Sumber/ Source : Polres Kabupaten Yahukimo
Polres Yahukimo Regency

Tabel 4.4.3. Data Tindak Pidana / Kejahatan Dan Kerugian Di Kabupaten Yahukimo, 2012 – 2017

Table 4.4.3. Criminal Act/ Crime and Loss Data in Yahukimo Regency, 2012-2017

Tahun/ Year	Yang Dilaporkan/ Reported		
	Kejahatan/ Crime	Kerugian/ Loss (000)	Keterangan/ Information
(1)	(2)	(3)	(4)
2013	35	1.000.000	-
2014	-	-	-
2015	25	9.519.730.000	-
2016	28	1.500.000	-
2017	35	750.000.000	-

Sumber/ Source : Polres Kabupaten Yahukimo
Polres Yahukimo Regency

Tabel 4.4.4. Banyaknya Narapidana Menurut Bulan, dan Jenis Kelamin Di Kabupaten Yahukimo, 2017

Table 4.4.4. Number of Prisoners by Month, and Sex in Yahukimo Regency, 2017

Bulan/ Month	Laki-laki/ Male	Perempuan/ Female	Jumlah/ Total
(1)	(2)	(2)	(3)
Januari/ January	-	-	-
Februari/ February	-	-	-
Maret/ March	-	-	-
April/ April	-	-	-
Mei/ May	-	-	-
Juni/ June	-	-	-
Juli/ July	1	-	1
Agustus/ August	1	-	1
September/ September	1	-	1
Oktober/ October	3	-	3
Nopember/ November	2	-	2
Desember/ December	-	-	-
Jumlah/ Total	8	-	8

Sumber/ Source : Polres Kabupaten Yahukimo
Polres Yahukimo Regency

BAB V

PERTANJAN



**BAB V
PERTANIAN**

**CHAPTER V
AGRICULTURE**

Tanaman pangan adalah tanaman yang meliputi tanaman padi, palawija, dan hortikultura. Tanaman palawija terdiri dari komoditi jagung, ubi kayu, ubi jalar, kacang tanah, kacang kedelai, dan kacang hijau. Sedangkan tanaman hortikultura meliputi tanaman sayur-sayuran, buah-buahan, dan tanaman hias.

Luas areal tanaman perkebunan kopi pada tahun 2017 di Kabupaten Yahukimo adalah 127 Ha dengan produksi 30654 Kg. Sedangkan luas areal perkebunan Buah Merah dan Sagu adalah 1116 Ha dan 100 Ha. Serta produksinya sebesar 7998 Kg (tanaman buah merah) dan 1877 Kg (tanaman sagu).

Populasi ternak besar yang terdapat di Kabupaten Yahukimo adalah kambing, sapi, dan babi. Sedangkan ternak kecilnya adalah ayam kampung dan itik. Mayoritas ternak besar di Kabupaten Yahukimo didominasi oleh babi, disusul sapi dan kemudian kambing. Sedangkan ternak kecil, mayoritas penduduk beternak ayam kampung dan kelinci.

Food crops are plants that include rice, secondary crops and horticulture. Secondary crops consist of commodities of corn, cassava, sweet potatoe, peanut, soybean, and green bean. While horticulture plants include vegetable, fruit, and ornamental plant.

The area of coffee plantation in 2017 in Yahukimo Regency was 127 hectares with a production of 30654 Kg. While the area of Red Fruit and Sago plantations is 1116 Ha and 100 Ha. As well as production of 7998 Kg (Red Fruit plants) and 1877 Kg (sago plants).

The large livestock populations found in Yahukimo Regency are goat, cow, and pig. While the small livestock are native chickens and ducks. The majority of large livestock in Yahukimo Regency is dominated by pigs, followed by cows and then goats. Whereas small livestock, the majority of the population raise native chickens and rabbits.

Luas kawasan hutan di Kabupaten Yahukimo pada tahun 2010 adalah sebesar 413630 Ha, yang terdiri dari lahan kritis yang terletak di kawasan hutan sebesar 412330 Ha, dan 1300 Ha lahan kritis yang terletak di luar kawasan hutan. Adapun produksi hasil hutan di Kabupaten Yahukimo masih didominasi oleh kayu gergajian.

The area of forest in Yahukimo Regency in 2010 was 413630 Ha, which consisted of critical land located in a forest area of 412330 Ha, and 1300 Ha of critical land located outside the forest area. The production of forest products in Yahukimo Regency is still dominated by sawn timber.

<https://yahukimokab.bps.go.id>

Tabel 5.1.1 Luas Panen, Produksi dan Rata-Rata Produksi Padi Sawah dan Padi Ladang Menurut Kecamatan Di Kabupaten Yahukimo, 2017

Table 5.1.1 Harvested Area, Production and Yield Rate of Wet Land Paddy and Dry Land Paddy According to Sub District in Yahukimo Regency, 2017

Kecamatan/ Sub District	Padi Sawah/ Wet Land Paddy			Padi Ladang/ Dry Land Paddy		
	Luas Panen/ Harvested Area	Produksi/ Production	Rata ² Hasil/ Yield Rate	Luas Panen/ Harvested Area	Produksi/ Production	Rata ² Hasil/ Yield Rate
	(Ha)	(Ton)	(Ton/Ha)	(Ha)	(Ton)	(Ton/Ha)
(1)	(2)	(3)	(4)	(5)	(6)	(7)
1 Kurima	-	-	-	-	-	-
2 Anggruk	-	-	-	-	-	-
3 Ninia	-	-	-	-	-	-
4 Dekai	-	-	-	-	-	-
5 Obio	-	-	-	-	-	-
6 Suru-Suru	-	-	-	-	-	-
7 Wusama	-	-	-	-	-	-
8 Amuma	-	-	-	-	-	-
9 Musaik	-	-	-	-	-	-
10 Pasema	-	-	-	-	-	-
11 Hogio	-	-	-	-	-	-
12 Mugi	-	-	-	-	-	-
13 Soba	-	-	-	-	-	-
14 Werima	-	-	-	-	-	-
15 Tangma	-	-	-	-	-	-
16 Ukha	-	-	-	-	-	-
17 Panggema	-	-	-	-	-	-
18 Kosarek	-	-	-	-	-	-
19 Nipsan	-	-	-	-	-	-
20 Ubahak	-	-	-	-	-	-
21 Pronggoli	-	-	-	-	-	-
22 Walma	-	-	-	-	-	-
23 Yahuliambut	-	-	-	-	-	-
24 Hereapini	-	-	-	-	-	-
25 Ubalih	-	-	-	-	-	-
26 Talambo	-	-	-	-	-	-
27 Puldama	-	-	-	-	-	-
28 Endomen	-	-	-	-	-	-
29 Kona	-	-	-	-	-	-
30 Dirwemna	-	-	-	-	-	-

Tabel 5.1.1 Lanjutan

Table 5.1.1 Continuous

Kecamatan/ Sub District	Padi Sawah/ Wet Land Paddy			Padi Ladang/ Dry Land Paddy		
	Luas Panen/ Harvested Area (Ha)	Produksi/ Production n (Ton)	Rata ² Hasil/ Yield Rate (Ton/Ha)	Luas Panen/ Harvested Area (Ha)	Produksi/ Production n (Ton)	Rata ² Hasil/ Yield Rate (Ton/Ha)
(1)	(2)	(3)	(4)	(5)	(6)	(7)
31	Holuwon	-	-	-	-	-
32	Lolat	-	-	-	-	-
33	Soloikma	-	-	-	-	-
34	Sela	-	-	-	-	-
35	Korupun	-	-	-	-	-
36	Langda	-	-	-	-	-
37	Bomela	-	-	-	-	-
38	Suntamon	-	-	-	-	-
39	Seradala	-	-	-	-	-
40	Sobaham	-	-	-	-	-
41	Kabianggama	-	-	-	-	-
42	Kwelamdua	-	-	-	-	-
43	Kwikma	-	-	-	-	-
44	Hilipuk	-	-	-	-	-
45	Duram	-	-	-	-	-
46	Yogosem	-	-	-	-	-
47	Kayo	-	-	-	-	-
48	Sumo	-	-	-	-	-
49	Silimo	-	-	-	-	-
50	Samenage	-	-	-	-	-
51	Nalca	-	-	-	-	-
Yahukimo		-	-	-	-	-

Sumber/ Source : Dinas Pertanian, Perkebunan, Peternakan, Perikanan Kabupaten Yahukimo

Agriculture, Plantations, Livestock, Fisheries Services of Yahukimo Regency

Tabel 5.1.2 Luas Panen, Produksi dan Rata-Rata Produksi Jagung dan Keladi Menurut Kecamatan Di Kabupaten Yahukimo, 2017*Table 5.1.2 Harvested Area, Production and Yield Rate of Corn and Taro According to Sub District in Yahukimo Regency, 2017*

Kecamatan/ <i>Sub District</i>	Jagung/ <i>Corn</i>			Keladi/ <i>Taro</i>		
	Luas Panen/ <i>Harvested Area</i> (Ha)	Produksi/ <i>Production</i> (Ton)	Rata ² Hasil/ <i>Yield Rate</i> (Ton/Ha)	Luas Panen/ <i>Harvested Area</i> (Ha)	Produksi/ <i>Production</i> (Ton)	Rata ² Hasil/ <i>Yield Rate</i> (Ton/Ha)
	(2)	(3)	(4)	(5)	(6)	(7)
1 Kurima	-	-	-	-	-	-
2 Anggruk	-	-	-	-	-	-
3 Ninia	-	-	-	-	-	-
4 Dekai	-	-	-	-	-	-
5 Obio	-	-	-	-	-	-
6 Suru-Suru	-	-	-	-	-	-
7 Wusama	-	-	-	-	-	-
8 Amuma	-	-	-	-	-	-
9 Mosaik	-	-	-	-	-	-
10 Pasema	-	-	-	-	-	-
11 Hogio	-	-	-	-	-	-
12 Mugi	-	-	-	-	-	-
13 Soba	-	-	-	-	-	-
14 Werima	-	-	-	-	-	-
15 Tangma	-	-	-	-	-	-
16 Ukha	-	-	-	-	-	-
17 Panggema	-	-	-	-	-	-
18 Kosarek	-	-	-	-	-	-
19 Nipsan	-	-	-	-	-	-
20 Ubahak	-	-	-	-	-	-
21 Pronggoli	-	-	-	-	-	-
22 Walma	-	-	-	-	-	-
23 Yahuliambut	-	-	-	-	-	-
24 Hereapini	-	-	-	-	-	-
25 Ubalihi	-	-	-	-	-	-
26 Talambo	-	-	-	-	-	-
27 Puldama	-	-	-	-	-	-
28 Endomen	-	-	-	-	-	-
29 Kona	-	-	-	-	-	-
30 Dirwemna	-	-	-	-	-	-

Tabel 5.1.2 Lanjutan

Table 5.1.2 Continuous

Kecamatan/ <i>Sub District</i>	Jagung/ <i>Corn</i>			Keladi/ <i>Taro</i>		
	Luas Panen/ <i>Harvested Area</i> (Ha)	Produksi/ <i>Production</i> (Ton)	Rata ² Hasil/ <i>Yield Rate</i> (Ton/Ha)	Luas Panen/ <i>Harvested Area</i> (Ha)	Produksi/ <i>Production</i> (Ton)	Rata ² Hasil/ <i>Yield Rate</i> (Ton/Ha)
(1)	(2)	(3)	(4)	(5)	(6)	(7)
31	Holuwon	-	-	-	-	-
32	Lolat	-	-	-	-	-
33	Soloikma	-	-	-	-	-
34	Sela	-	-	-	-	-
35	Korupun	-	-	-	-	-
36	Langda	-	-	-	-	-
37	Bomela	-	-	-	-	-
38	Suntamon	-	-	-	-	-
39	Seradala	-	-	-	-	-
40	Sobaham	-	-	-	-	-
41	Kabianggama	-	-	-	-	-
42	Kwelamdua	-	-	-	-	-
43	Kwikma	-	-	-	-	-
44	Hilipuk	-	-	-	-	-
45	Duram	-	-	-	-	-
46	Yogosem	-	-	-	-	-
47	Kayo	-	-	-	-	-
48	Sumo	-	-	-	-	-
49	Silimo	-	-	-	-	-
50	Samenage	-	-	-	-	-
51	Nalca	-	-	-	-	-
	Yahukimo	-	-	-	-	-

Sumber/ Source : Dinas Pertanian, Perkebunan, Peternakan, Perikanan Kabupaten Yahukimo
Agriculture, Plantations, Livestock, Fisheries Services of Yahukimo Regency

Tabel 5.1.3 Luas Panen, Produksi dan Rata-Rata Produksi Ubi Kayu dan Ubi Jalar Menurut Kecamatan Di Kabupaten Yahukimo, 2017*Table 5.1.3 Harvested Area, Production and Yield Rate of Cassava and Sweet Potato According to the Sub District in Yahukimo Regency, 2017*

Kecamatan/ <i>Sub District</i>	Ubi Kayu/ <i>Cassava</i>			Ubi Jalar/ <i>Sweet Potato</i>		
	Luas Panen/ <i>Harvested Area</i>	Produksi/ <i>Production</i>	Rata ² Hasil/ <i>Yield Rate</i>	Luas Panen/ <i>Harvested Area</i>	Produksi/ <i>Production</i>	Rata ² Hasil/ <i>Yield Rate</i>
	(Ha)	(Ton)	(Ton/Ha)	(Ha)	(Ton)	(Ton/Ha)
(1)	(2)	(3)	(4)	(5)	(6)	(7)
1 Kurima	-	-	-	-	-	-
2 Anggruk	-	-	-	-	-	-
3 Ninia	-	-	-	-	-	-
4 Dekai	-	-	-	-	-	-
5 Obio	-	-	-	-	-	-
6 Suru-Suru	-	-	-	-	-	-
7 Wusama	-	-	-	-	-	-
8 Amuma	-	-	-	-	-	-
9 Musaik	-	-	-	-	-	-
10 Pasema	-	-	-	-	-	-
11 Hogio	-	-	-	-	-	-
12 Mugi	-	-	-	-	-	-
13 Soba	-	-	-	-	-	-
14 Werima	-	-	-	-	-	-
15 Tangma	-	-	-	-	-	-
16 Ukha	-	-	-	-	-	-
17 Panggema	-	-	-	-	-	-
18 Kosarek	-	-	-	-	-	-
19 Nipsan	-	-	-	-	-	-
20 Ubahak	-	-	-	-	-	-
21 Pronggoli	-	-	-	-	-	-
22 Walma	-	-	-	-	-	-
23 Yahuliambut	-	-	-	-	-	-
24 Hereapini	-	-	-	-	-	-
25 Ubalih	-	-	-	-	-	-
26 Talambo	-	-	-	-	-	-
27 Puldama	-	-	-	-	-	-
28 Endomen	-	-	-	-	-	-
29 Kona	-	-	-	-	-	-
30 Dirwemna	-	-	-	-	-	-

Tabel 5.1.3 Lanjutan

Table 5.1.3 Continuous

Kecamatan/ <i>Sub District</i>	Ubi Kayu/ <i>Cassava</i>			Ubi Jalar/ <i>Sweet Potato</i>		
	Luas Panen/ <i>Harvested Area</i> (Ha)	Produksi/ <i>Production</i> (Ton)	Rata ² Hasil/ <i>Yield Rate</i> (Ton/Ha)	Luas Panen/ <i>Harvested Area</i> (Ha)	Produksi/ <i>Production</i> (Ton)	Rata ² Hasil/ <i>Yield Rate</i> (Ton/Ha)
(1)	(2)	(3)	(4)	(5)	(6)	(7)
31	Holuwon	-	-	-	-	-
32	Lolat	-	-	-	-	-
33	Soloikma	-	-	-	-	-
34	Sela	-	-	-	-	-
35	Korupun	-	-	-	-	-
36	Langda	-	-	-	-	-
37	Bomela	-	-	-	-	-
38	Suntamon	-	-	-	-	-
39	Seradala	-	-	-	-	-
40	Sobaham	-	-	-	-	-
41	Kabianggama	-	-	-	-	-
42	Kwelamdua	-	-	-	-	-
43	Kwikma	-	-	-	-	-
44	Hilipuk	-	-	-	-	-
45	Duram	-	-	-	-	-
46	Yogosem	-	-	-	-	-
47	Kayo	-	-	-	-	-
48	Sumo	-	-	-	-	-
49	Silimo	-	-	-	-	-
50	Samenage	-	-	-	-	-
51	Nalca	-	-	-	-	-
	Yahukimo	-	-	-	-	-

Sumber/ Source : Dinas Pertanian, Perkebunan, Peternakan, Perikanan Kabupaten
Yahukimo

*Agriculture, Plantations, Livestock, Fisheries Services of Yahukimo
Regency*

Tabel 5.1.4 Luas Panen, Produksi dan Rata-Rata Produksi Kacang Tanah dan Kedelai Menurut Kecamatan Di Kabupaten Yahukimo, 2017*Table 5.1.4 Harvested Area, Production and Yield Rate of Peanut and Soybean According to the Sub District in Yahukimo Regency, 2017*

Kecamatan/ Sub District	Kacang Tanah/ <i>Peanut</i>			Kedelai/ <i>Soybean</i>		
	Luas Panen/ <i>Harvested Area</i>	Produksi/ <i>Production</i>	Rata ² Hasil/ <i>Yield Rate</i>	Luas Panen/ <i>Harvested Area</i>	Produksi/ <i>Production</i>	Rata ² Hasil/ <i>Yield Rate</i>
	(Ha)	(Ton)	(Ton/Ha)	(Ha)	(Ton)	(Ton/Ha)
(1)	(2)	(3)	(4)	(5)	(6)	(7)
1 Kurima	-	-	-	-	-	-
2 Anggruk	-	-	-	-	-	-
3 Ninia	-	-	-	-	-	-
4 Dekai	-	-	-	-	-	-
5 Obio	-	-	-	-	-	-
6 Suru-Suru	-	-	-	-	-	-
7 Wusama	-	-	-	-	-	-
8 Amuma	-	-	-	-	-	-
9 Musaik	-	-	-	-	-	-
10 Pasema	-	-	-	-	-	-
11 Hogio	-	-	-	-	-	-
12 Mugi	-	-	-	-	-	-
13 Soba	-	-	-	-	-	-
14 Werima	-	-	-	-	-	-
15 Tangma	-	-	-	-	-	-
16 Ukha	-	-	-	-	-	-
17 Panggema	-	-	-	-	-	-
18 Kosarek	-	-	-	-	-	-
19 Nipsan	-	-	-	-	-	-
20 Ubahak	-	-	-	-	-	-
21 Pronggoli	-	-	-	-	-	-
22 Walma	-	-	-	-	-	-
23 Yahuliambut	-	-	-	-	-	-
24 Hereapini	-	-	-	-	-	-
25 Ubalih	-	-	-	-	-	-
26 Talambo	-	-	-	-	-	-
27 Puldama	-	-	-	-	-	-
28 Endomen	-	-	-	-	-	-
29 Kona	-	-	-	-	-	-
30 Dirwemna	-	-	-	-	-	-

Tabel 5.1.4 Lanjutan

Table 5.1.4 Continuous

Kecamatan/ <i>Sub District</i>	Kacang Tanah/ <i>Peanut</i>			Kedelai/ <i>Soybean</i>		
	Luas Panen/ <i>Harvested Area</i> (Ha)	Produksi/ <i>Production</i> (Ton)	Rata ² Hasil/ <i>Yield Rate</i> (Ton/Ha)	Luas Panen/ <i>Harvested Area</i> (Ha)	Produksi/ <i>Production</i> (Ton)	Rata ² Hasil/ <i>Yield Rate</i> (Ton/Ha)
(1)	(2)	(3)	(4)	(5)	(6)	(7)
31	Holuwon	-	-	-	-	-
32	Lolat	-	-	-	-	-
33	Soloikma	-	-	-	-	-
34	Sela	-	-	-	-	-
35	Korupun	-	-	-	-	-
36	Langda	-	-	-	-	-
37	Bomela	-	-	-	-	-
38	Suntamon	-	-	-	-	-
39	Seradala	-	-	-	-	-
40	Sobaham	-	-	-	-	-
41	Kabianggama	-	-	-	-	-
42	Kwelamdua	-	-	-	-	-
43	Kwikma	-	-	-	-	-
44	Hilipuk	-	-	-	-	-
45	Duram	-	-	-	-	-
46	Yogosem	-	-	-	-	-
47	Kayo	-	-	-	-	-
48	Sumo	-	-	-	-	-
49	Silimo	-	-	-	-	-
50	Samenage	-	-	-	-	-
51	Nalca	-	-	-	-	-
	Yahukimo	-	-	-	-	-

Sumber/ Source : Dinas Pertanian, Perkebunan, Peternakan, Perikanan Kabupaten Yahukimo

Agriculture, Plantations, Livestock, Fisheries Services of Yahukimo Regency

Tabel 5.1.5 Luas Panen, Produksi dan Rata-Rata Produksi Kacang Hijau dan Kacang Panjang Menurut Kecamatan Di Kabupaten Yahukimo, 2017*Table 5.1.5 Harvested Area, Production and Yield Rate of Green Bean and Long Bean According to the Sub District in Yahukimo Regency, 2017*

Kecamatan/ Sub District	Kacang Hijau/ <i>Green Bean</i>			Kacang Panjang/ <i>Long Bean</i>		
	Luas Panen/ <i>Harvested Area</i> (Ha)	Produksi/ <i>Production</i> (Ton)	Rata ² Hasil/ <i>Yield Rate</i> (Ton/Ha)	Luas Panen/ <i>Harvested Area</i> (Ha)	Produksi/ <i>Production</i> (Ton)	Rata ² Hasil/ <i>Yield Rate</i> (Ton/Ha)
(1)	(2)	(3)	(4)	(5)	(6)	(7)
1 Kurima	-	-	-	-	-	-
2 Anggruk	-	-	-	-	-	-
3 Ninia	-	-	-	-	-	-
4 Dekai	-	-	-	-	-	-
5 Obio	-	-	-	-	-	-
6 Suru-Suru	-	-	-	-	-	-
7 Wusama	-	-	-	-	-	-
8 Amuma	-	-	-	-	-	-
9 Mosaik	-	-	-	-	-	-
10 Pasema	-	-	-	-	-	-
11 Hogio	-	-	-	-	-	-
12 Mugi	-	-	-	-	-	-
13 Soba	-	-	-	-	-	-
14 Werima	-	-	-	-	-	-
15 Tangma	-	-	-	-	-	-
16 Ukha	-	-	-	-	-	-
17 Panggema	-	-	-	-	-	-
18 Kosarek	-	-	-	-	-	-
19 Nipsan	-	-	-	-	-	-
20 Ubahak	-	-	-	-	-	-
21 Pronggoli	-	-	-	-	-	-
22 Walma	-	-	-	-	-	-
23 Yahuliambut	-	-	-	-	-	-
24 Hereapini	-	-	-	-	-	-
25 Ubalih	-	-	-	-	-	-
26 Talambo	-	-	-	-	-	-
27 Puldama	-	-	-	-	-	-
28 Endomen	-	-	-	-	-	-
29 Kona	-	-	-	-	-	-
30 Dirwemna	-	-	-	-	-	-

Tabel 5.1.5 Lanjutan

Table 5.1.5 Continuous

Kecamatan/ Sub District	Kacang Hijau/ <i>Green Bean</i>			Kacang Panjang/ <i>Long Bean</i>		
	Luas Panen/ <i>Harvested Area</i> (Ha)	Produksi/ <i>Production</i> (Ton)	Rata ² Hasil/ <i>Yield Rate</i> (Ton/Ha)	Luas Panen/ <i>Harvested Area</i> (Ha)	Produksi/ <i>Production</i> (Ton)	Rata ² Hasil/ <i>Yield Rate</i> (Ton/Ha)
(1)	(2)	(3)	(4)	(5)	(6)	(7)
31	Holuwon	-	-	-	-	-
32	Lolat	-	-	-	-	-
33	Soloikma	-	-	-	-	-
34	Sela	-	-	-	-	-
35	Korupun	-	-	-	-	-
36	Langda	-	-	-	-	-
37	Bomela	-	-	-	-	-
38	Suntamon	-	-	-	-	-
39	Seradala	-	-	-	-	-
40	Sobaham	-	-	-	-	-
41	Kabianggama	-	-	-	-	-
42	Kwelamdua	-	-	-	-	-
43	Kwikma	-	-	-	-	-
44	Hilipuk	-	-	-	-	-
45	Duram	-	-	-	-	-
46	Yogosem	-	-	-	-	-
47	Kayo	-	-	-	-	-
48	Sumo	-	-	-	-	-
49	Silimo	-	-	-	-	-
50	Samenage	-	-	-	-	-
51	Nalca	-	-	-	-	-
	Yahukimo	-	-	-	-	-

Sumber/ Source : Dinas Pertanian, Perkebunan, Peternakan, Perikanan Kabupaten Yahukimo

Agriculture, Plantations, Livestock, Fisheries Services of Yahukimo Regency

Tabel 5.1.6 Luas Panen, Produksi dan Rata-Rata Produksi Bawang Putih dan Ubi-Ubian Lain Menurut Kecamatan Di Kabupaten Yahukimo, 2017*Table 5.1.6 Harvested Area, Production and Yield Rate of Garlic and Other Cassava According to Sub District in Yahukimo Regency, 2017*

Kecamatan/ <i>Sub District</i>	Bawang Putih/ Garlic			Ubi-Ubian Lain/ Other Cassava		
	Luas Panen/ <i>Harvested Area</i> (Ha)	Produksi/ <i>Production</i> (Ton)	Rata ² Hasil/ <i>Yield Rate</i> (Ton/Ha)	Luas Panen/ <i>Harvested Area</i> (Ha)	Produksi/ <i>Production</i> (Ton)	Rata ² Hasil/ <i>Yield Rate</i> (Ton/Ha)
(1)	(2)	(3)	(4)	(5)	(6)	(7)
1 Kurima	-	-	-	-	-	-
2 Anggruk	-	-	-	-	-	-
3 Ninia	-	-	-	-	-	-
4 Dekai	-	-	-	-	-	-
5 Obio	-	-	-	-	-	-
6 Suru-Suru	-	-	-	-	-	-
7 Wusama	-	-	-	-	-	-
8 Amuma	-	-	-	-	-	-
9 Musaik	-	-	-	-	-	-
10 Pasema	-	-	-	-	-	-
11 Hogio	-	-	-	-	-	-
12 Mugi	-	-	-	-	-	-
13 Soba	-	-	-	-	-	-
14 Werima	-	-	-	-	-	-
15 Tangma	-	-	-	-	-	-
16 Ukha	-	-	-	-	-	-
17 Panggema	-	-	-	-	-	-
18 Kosarek	-	-	-	-	-	-
19 Nipsan	-	-	-	-	-	-
20 Ubahak	-	-	-	-	-	-
21 Pronggoli	-	-	-	-	-	-
22 Walma	-	-	-	-	-	-
23 Yahuliambut	-	-	-	-	-	-
24 Hereapini	-	-	-	-	-	-
25 Ubalih	-	-	-	-	-	-
26 Talambo	-	-	-	-	-	-
27 Puldama	-	-	-	-	-	-
28 Endomen	-	-	-	-	-	-
29 Kona	-	-	-	-	-	-
30 Dirwemna	-	-	-	-	-	-

Tabel 5.1.6 Lanjutan*Table 5.1.6 Continuous*

Kecamatan/ <i>Sub District</i>	Bawang Putih/ Garlic			Ubi-Ubian Lain/ Other Cassava		
	Luas Panen/	Produksi/	Rata ² Hasil/	Luas Panen/	Produksi/	Rata ² Hasil/
	<i>Harvested Area</i> (Ha)	<i>Production</i> (Ton)	<i>Yield Rate</i> (Ton/Ha)	<i>Harvested Area</i> (Ha)	<i>Production</i> (Ton)	<i>Yield Rate</i> (Ton/Ha)
(1)	(2)	(3)	(4)	(5)	(6)	(7)
31 Holuwon	-	-	-	-	-	-
32 Lolat	-	-	-	-	-	-
33 Soloikma	-	-	-	-	-	-
34 Sela	-	-	-	-	-	-
35 Korupun	-	-	-	-	-	-
36 Langda	-	-	-	-	-	-
37 Bomela	-	-	-	-	-	-
38 Suntamon	-	-	-	-	-	-
39 Seradala	-	-	-	-	-	-
40 Sobaham	-	-	-	-	-	-
41 Kabianggama	-	-	-	-	-	-
42 Kwelamdua	-	-	-	-	-	-
43 Kwikma	-	-	-	-	-	-
44 Hilipuk	-	-	-	-	-	-
45 Duram	-	-	-	-	-	-
46 Yogosem	-	-	-	-	-	-
47 Kayo	-	-	-	-	-	-
48 Sumo	-	-	-	-	-	-
49 Silimo	-	-	-	-	-	-
50 Samenage	-	-	-	-	-	-
51 Nalca	-	-	-	-	-	-
Yahukimo	-	-	-	-	-	-

Sumber/ Source : Dinas Pertanian, Perkebunan, Peternakan, Perikanan Kabupaten Yahukimo

Agriculture, Plantations, Livestock, Fisheries Services of Yahukimo Regency

Tabel 5.1.7 Luas Panen, Produksi dan Rata-Rata Produksi Daun Bawang dan Bawang Merah Menurut Kecamatan Di Kabupaten Yahukimo, 2017*Table 5.1.7 Harvested Area, Production and Yield Rate of Leek and Onion According to the Sub District in Yahukimo Regency, 2017*

Kecamatan/ <i>Sub District</i>	Daun Bawang/ <i>Leek</i>			Bawang Merah/ <i>Onion</i>		
	Luas Panen/ <i>Harvested Area</i>	Produksi/ <i>Production</i>	Rata ² Hasil/ <i>Yield Rate</i>	Luas Panen/ <i>Harvested Area</i>	Produksi/ <i>Production</i>	Rata ² Hasil/ <i>Yield Rate</i>
	(Ha)	(Ton)	(Ton/Ha)	(Ha)	(Ton)	(Ton/Ha)
(1)	(2)	(3)	(4)	(5)	(6)	(7)
1 Kurima	-	-	-	-	-	-
2 Anggruk	-	-	-	-	-	-
3 Ninia	-	-	-	-	-	-
4 Dekai	-	-	-	-	-	-
5 Obio	-	-	-	-	-	-
6 Suru-Suru	-	-	-	-	-	-
7 Wusama	-	-	-	-	-	-
8 Amuma	-	-	-	-	-	-
9 MUSAIK	-	-	-	-	-	-
10 Pasema	-	-	-	-	-	-
11 Hogio	-	-	-	-	-	-
12 Mugi	-	-	-	-	-	-
13 Soba	-	-	-	-	-	-
14 Werima	-	-	-	-	-	-
15 Tangma	-	-	-	-	-	-
16 Ukha	-	-	-	-	-	-
17 Panggema	-	-	-	-	-	-
18 Kosarek	-	-	-	-	-	-
19 Nipsan	-	-	-	-	-	-
20 Ubahak	-	-	-	-	-	-
21 Pronggoli	-	-	-	-	-	-
22 Walma	-	-	-	-	-	-
23 Yahuliambut	-	-	-	-	-	-
24 Hereapini	-	-	-	-	-	-
25 Ubalihi	-	-	-	-	-	-
26 Talambo	-	-	-	-	-	-
27 Puldama	-	-	-	-	-	-
28 Endomen	-	-	-	-	-	-
29 Kona	-	-	-	-	-	-
30 Dirwemna	-	-	-	-	-	-

Tabel 5.1.7 Lanjutan*Table 5.1.7 Continuous*

Kecamatan/ <i>Sub District</i>	Daun Bawang/ <i>Leek</i>			Bawang Merah/ <i>Onion</i>		
	Luas Panen/ <i>Harvested Area</i>	Produksi/ <i>Production</i>	Rata ² Hasil/ <i>Yield Rate</i>	Luas Panen/ <i>Harvested Area</i>	Produksi/ <i>Production</i>	Rata ² Hasil/ <i>Yield Rate</i>
	(Ha)	(Ton)	(Ton/Ha)	(Ha)	(Ton)	(Ton/Ha)
(1)	(2)	(3)	(4)	(5)	(6)	(7)
31	Holuwon	-	-	-	-	-
32	Lolat	-	-	-	-	-
33	Soloikma	-	-	-	-	-
34	Sela	-	-	-	-	-
35	Korupun	-	-	-	-	-
36	Langda	-	-	-	-	-
37	Bomela	-	-	-	-	-
38	Suntamon	-	-	-	-	-
39	Seradala	-	-	-	-	-
40	Sobaham	-	-	-	-	-
41	Kabianggama	-	-	-	-	-
42	Kwelamdua	-	-	-	-	-
43	Kwikma	-	-	-	-	-
44	Hilipuk	-	-	-	-	-
45	Duram	-	-	-	-	-
46	Yogosem	-	-	-	-	-
47	Kayo	-	-	-	-	-
48	Sumo	-	-	-	-	-
49	Silimo	-	-	-	-	-
50	Samenage	-	-	-	-	-
51	Nalca	-	-	-	-	-
	Yahukimo	-	-	-	-	-

Sumber/ Source : Dinas Pertanian, Perkebunan, Peternakan, Perikanan Kabupaten Yahukimo
Agriculture, Plantations, Livestock, Fisheries Services of Yahukimo Regency

Tabel 5.1.8 Luas Panen, Produksi dan Rata-Rata Produksi Bayam dan Cabai Menurut Kecamatan Di Kabupaten Yahukimo, 2017*Table 5.1.8 Harvested Area, Production and Yield Rate of Spinach and Chili According to Sub District in Yahukimo Regency, 2017*

Kecamatan/ Sub District	B a y a m/ <i>Spinach</i>			C a b a i/ <i>Chili</i>		
	Luas Panen/ <i>Harvested Area</i>	Produksi/ <i>Production</i>	Rata ² Hasil/ <i>Yield Rate</i>	Luas Panen/ <i>Harvested Area</i>	Produksi/ <i>Production</i>	Rata ² Hasil/ <i>Yield Rate</i>
	(Ha)	(Ton)	(Ton/Ha)	(Ha)	(Ton)	(Ton/Ha)
(1)	(2)	(3)	(4)	(5)	(6)	(7)
1 Kurima	-	-	-	-	-	-
2 Anggruk	-	-	-	-	-	-
3 Ninia	-	-	-	-	-	-
4 Dekai	-	-	-	-	-	-
5 Obio	-	-	-	-	-	-
6 Suru-Suru	-	-	-	-	-	-
7 Wusama	-	-	-	-	-	-
8 Amuma	-	-	-	-	-	-
9 Mosaik	-	-	-	-	-	-
10 Pasema	-	-	-	-	-	-
11 Hogio	-	-	-	-	-	-
12 Mugi	-	-	-	-	-	-
13 Soba	-	-	-	-	-	-
14 Werima	-	-	-	-	-	-
15 Tangma	-	-	-	-	-	-
16 Ukha	-	-	-	-	-	-
17 Panggema	-	-	-	-	-	-
18 Kosarek	-	-	-	-	-	-
19 Nipsan	-	-	-	-	-	-
20 Ubahak	-	-	-	-	-	-
21 Pronggoli	-	-	-	-	-	-
22 Walma	-	-	-	-	-	-
23 Yahuliambut	-	-	-	-	-	-
24 Hereapini	-	-	-	-	-	-
25 Ubalihi	-	-	-	-	-	-
26 Talambo	-	-	-	-	-	-
27 Puldama	-	-	-	-	-	-
28 Endomen	-	-	-	-	-	-
29 Kona	-	-	-	-	-	-
30 Dirwemna	-	-	-	-	-	-

Tabel 5.1.8 Lanjutan

Table 5.1.8 Continuous

Kecamatan/ <i>Sub District</i>	B a y a m/ <i>Spinach</i>			C a b a i/ <i>Chili</i>		
	Luas Panen/ <i>Harvested Area</i> (Ha)	Produksi/ <i>Production</i> (Ton)	Rata ² Hasil/ <i>Yield Rate</i> (Ton/Ha)	Luas Panen/ <i>Harvested Area</i> (Ha)	Produksi/ <i>Production</i> (Ton)	Rata ² Hasil/ <i>Yield Rate</i> (Ton/Ha)
(1)	(2)	(3)	(4)	(5)	(6)	(7)
31	Holuwon	-	-	-	-	-
32	Lolat	-	-	-	-	-
33	Soloikma	-	-	-	-	-
34	Sela	-	-	-	-	-
35	Korupun	-	-	-	-	-
36	Langda	-	-	-	-	-
37	Bomela	-	-	-	-	-
38	Suntamon	-	-	-	-	-
39	Seradala	-	-	-	-	-
40	Sobaham	-	-	-	-	-
41	Kabianggama	-	-	-	-	-
42	Kwelamdua	-	-	-	-	-
43	Kwikma	-	-	-	-	-
44	Hilipuk	-	-	-	-	-
45	Duram	-	-	-	-	-
46	Yogosem	-	-	-	-	-
47	Kayo	-	-	-	-	-
48	Sumo	-	-	-	-	-
49	Silimo	-	-	-	-	-
50	Samenage	-	-	-	-	-
51	Nalca	-	-	-	-	-
	Yahukimo	-	-	-	-	-

Sumber/ Source : Dinas Pertanian, Perkebunan, Peternakan, Perikanan Kabupaten Yahukimo
Agriculture, Plantations, Livestock, Fisheries Services of Yahukimo Regency

Tabel 5.1.9 Luas Panen, Produksi dan Rata-Rata Produksi Buncis dan Wortel Menurut Kecamatan Di Kabupaten Yahukimo, 2017*Table 5.1.9 Harvested Area, Production and Yield Rate of Bean and Carrot According to Sub District in Yahukimo Regency, 2017*

Kecamatan/ Sub District	Buncis/ <i>Bean</i>			Wortel/ <i>Carrot</i>		
	Luas Panen/ <i>Harvested Area</i>	Produksi/ <i>Production</i>	Rata ² Hasil/ <i>Yield Rate</i>	Luas Panen/ <i>Harvested Area</i>	Produksi/ <i>Production</i>	Rata ² Hasil/ <i>Yield Rate</i>
	(Ha)	(Ton)	(Ton/Ha)	(Ha)	(Ton)	(Ton/Ha)
(1)	(2)	(3)	(4)	(5)	(6)	(7)
1 Kurima	-	-	-	-	-	-
2 Anggruk	-	-	-	-	-	-
3 Ninia	-	-	-	-	-	-
4 Dekai	-	-	-	-	-	-
5 Obio	-	-	-	-	-	-
6 Suru-Suru	-	-	-	-	-	-
7 Wusama	-	-	-	-	-	-
8 Amuma	-	-	-	-	-	-
9 Musaik	-	-	-	-	-	-
10 Pasema	-	-	-	-	-	-
11 Hogio	-	-	-	-	-	-
12 Mugi	-	-	-	-	-	-
13 Soba	-	-	-	-	-	-
14 Werima	-	-	-	-	-	-
15 Tangma	-	-	-	-	-	-
16 Ukha	-	-	-	-	-	-
17 Panggema	-	-	-	-	-	-
18 Kosarek	-	-	-	-	-	-
19 Nipsan	-	-	-	-	-	-
20 Ubahak	-	-	-	-	-	-
21 Pronggoli	-	-	-	-	-	-
22 Walma	-	-	-	-	-	-
23 Yahuliambut	-	-	-	-	-	-
24 Hereapini	-	-	-	-	-	-
25 Ubalih	-	-	-	-	-	-
26 Talambo	-	-	-	-	-	-
27 Puldama	-	-	-	-	-	-
28 Endomen	-	-	-	-	-	-
29 Kona	-	-	-	-	-	-
30 Dirwemna	-	-	-	-	-	-

Tabel 5.1.9 Lanjutan

Table 5.1.9 Continuous

Kecamatan/ Sub District	Buncis/ <i>Bean</i>			Wortel/ <i>Carrot</i>		
	Luas Panen/ <i>Harvested Area</i> (Ha)	Produksi/ <i>Productio n</i> (Ton)	Rata ² Hasil/ <i>Yield Rate</i> (Ton/Ha)	Luas Panen/ <i>Harvested Area</i> (Ha)	Produksi/ <i>Productio n</i> (Ton)	Rata ² Hasil/ <i>Yield Rate</i> (Ton/Ha)
(1)	(2)	(3)	(4)	(5)	(6)	(7)
31	Holuwon	-	-	-	-	-
32	Lolat	-	-	-	-	-
33	Soloikma	-	-	-	-	-
34	Sela	-	-	-	-	-
35	Korupun	-	-	-	-	-
36	Langda	-	-	-	-	-
37	Bomela	-	-	-	-	-
38	Suntamon	-	-	-	-	-
39	Seradala	-	-	-	-	-
40	Sobaham	-	-	-	-	-
41	Kabianggama	-	-	-	-	-
42	Kwelamdua	-	-	-	-	-
43	Kwikma	-	-	-	-	-
44	Hilipuk	-	-	-	-	-
45	Duram	-	-	-	-	-
46	Yogosem	-	-	-	-	-
47	Kayo	-	-	-	-	-
48	Sumo	-	-	-	-	-
49	Silimo	-	-	-	-	-
50	Samenage	-	-	-	-	-
51	Nalca	-	-	-	-	-
	Yahukimo	-	-	-	-	-

Sumber/ Source : Dinas Pertanian, Perkebunan, Peternakan, Perikanan Kabupaten Yahukimo
Agriculture, Plantations, Livestock, Fisheries Services of Yahukimo Regency

Tabel 5.1.10 Luas Panen, Produksi dan Rata-Rata Produksi Kangkung dan Labu Siam Menurut Kecamatan Di Kabupaten Yahukimo, 2017*Table 5.1.10 Harvested Area, Production and Yield Rate of Kale and Pumpkin According to Sub District in Yahukimo Regency, 2017*

Kecamatan/ Sub District	K a n g k u n g/ <i>Kale</i>			Labu Siam/ <i>Pumpkin</i>		
	Luas Panen/ <i>Harvested Area</i> (Ha)	Produksi/ <i>Production</i> (Ton)	Rata ² Hasil/ <i>Yield Rate</i> (Ton/Ha)	Luas Panen/ <i>Harvested Area</i> (Ha)	Produksi/ <i>Production</i> (Ton)	Rata ² Hasil/ <i>Yield Rate</i> (Ton/Ha)
(1)	(2)	(3)	(4)	(5)	(6)	(7)
1 Kurima	-	-	-	-	-	-
2 Anggruk	-	-	-	-	-	-
3 Ninia	-	-	-	-	-	-
4 Dekai	-	-	-	-	-	-
5 Obio	-	-	-	-	-	-
6 Suru-Suru	-	-	-	-	-	-
7 Wusama	-	-	-	-	-	-
8 Amuma	-	-	-	-	-	-
9 Mosaik	-	-	-	-	-	-
10 Pasema	-	-	-	-	-	-
11 Hogio	-	-	-	-	-	-
12 Mugi	-	-	-	-	-	-
13 Soba	-	-	-	-	-	-
14 Werima	-	-	-	-	-	-
15 Tangma	-	-	-	-	-	-
16 Ukha	-	-	-	-	-	-
17 Panggema	-	-	-	-	-	-
18 Kosarek	-	-	-	-	-	-
19 Nipsan	-	-	-	-	-	-
20 Ubahak	-	-	-	-	-	-
21 Pronggoli	-	-	-	-	-	-
22 Walma	-	-	-	-	-	-
23 Yahuliambut	-	-	-	-	-	-
24 Hereapini	-	-	-	-	-	-
25 Ubalihi	-	-	-	-	-	-
26 Talambo	-	-	-	-	-	-
27 Puldama	-	-	-	-	-	-
28 Endomen	-	-	-	-	-	-
29 Kona	-	-	-	-	-	-
30 Dirwemna	-	-	-	-	-	-

Tabel 5.1.10 Lanjutan

Table 5.1.10 Continuous

Kecamatan/ Sub District	Kangkung/ Kale			Labu Siam/ Pumpkin		
	Luas Panen/ Harvested Area (Ha)	Produksi/ Production (Ton)	Rata ² Hasil/ Yield Rate (Ton/Ha)	Luas Panen/ Harvested Area (Ha)	Produksi/ Production (Ton)	Rata ² Hasil/ Yield Rate (Ton/Ha)
(1)	(2)	(3)	(4)	(5)	(6)	(7)
31	Holuwon	-	-	-	-	-
32	Lolat	-	-	-	-	-
33	Soloikma	-	-	-	-	-
34	Sela	-	-	-	-	-
35	Korupun	-	-	-	-	-
36	Langda	-	-	-	-	-
37	Bomela	-	-	-	-	-
38	Suntamon	-	-	-	-	-
39	Seradala	-	-	-	-	-
40	Sobaham	-	-	-	-	-
41	Kabianggama	-	-	-	-	-
42	Kwelamdua	-	-	-	-	-
43	Kwikma	-	-	-	-	-
44	Hilipuk	-	-	-	-	-
45	Duram	-	-	-	-	-
46	Yogosem	-	-	-	-	-
47	Kayo	-	-	-	-	-
48	Sumo	-	-	-	-	-
49	Silimo	-	-	-	-	-
50	Samenage	-	-	-	-	-
51	Nalca	-	-	-	-	-
	Yahukimo	-	-	-	-	-

Sumber/ Source : Dinas Pertanian, Perkebunan, Peternakan, Perikanan Kabupaten Yahukimo

Agriculture, Plantations, Livestock, Fisheries Services of Yahukimo Regency

Tabel 5.1.11 Luas Panen, Produksi dan Rata-Rata Produksi Kubis dan Terong Menurut Kecamatan Di Kabupaten Yahukimo, 2017*Table 5.1.11 Harvested Area, Production and Yield Rate of Cabbage and Eggplant According to Sub District in Yahukimo Regency, 2017*

Kecamatan/ Sub District	Kubis/ <i>Cabbage</i>			Terong/ <i>Eggplant</i>		
	Luas Panen/ <i>Harvested Area</i>	Produksi/ <i>Production</i>	Rata ² Hasil/ <i>Yield Rate</i>	Luas Panen/ <i>Harvested Area</i>	Produksi/ <i>Production</i>	Rata ² Hasil/ <i>Yield Rate</i>
	(Ha)	(Ton)	(Ton/Ha)	(Ha)	(Ton)	(Ton/Ha)
(1)	(2)	(3)	(4)	(5)	(6)	(7)
1 Kurima	-	-	-	-	-	-
2 Anggruk	-	-	-	-	-	-
3 Ninia	-	-	-	-	-	-
4 Dekai	-	-	-	-	-	-
5 Obio	-	-	-	-	-	-
6 Suru-Suru	-	-	-	-	-	-
7 Wusama	-	-	-	-	-	-
8 Amuma	-	-	-	-	-	-
9 Mosaik	-	-	-	-	-	-
10 Pasema	-	-	-	-	-	-
11 Hogio	-	-	-	-	-	-
12 Mugi	-	-	-	-	-	-
13 Soba	-	-	-	-	-	-
14 Werima	-	-	-	-	-	-
15 Tangma	-	-	-	-	-	-
16 Ukha	-	-	-	-	-	-
17 Panggema	-	-	-	-	-	-
18 Kosarek	-	-	-	-	-	-
19 Nipsan	-	-	-	-	-	-
20 Ubahak	-	-	-	-	-	-
21 Pronggoli	-	-	-	-	-	-
22 Walma	-	-	-	-	-	-
23 Yahuliambut	-	-	-	-	-	-
24 Hereapini	-	-	-	-	-	-
25 Ubalihi	-	-	-	-	-	-
26 Talambo	-	-	-	-	-	-
27 Puldama	-	-	-	-	-	-
28 Endomen	-	-	-	-	-	-
29 Kona	-	-	-	-	-	-
30 Dirwemna	-	-	-	-	-	-

Tabel 5.1.11 Lanjutan

Table 5.1.11 Continuous

Kecamatan/ Sub District	Kubis/ <i>Cabbage</i>			Terong/ <i>Eggplant</i>		
	Luas Panen/ <i>Harvested Area</i> (Ha)	Produksi/ <i>Production</i> (Ton)	Rata ² Hasil/ <i>Yield Rate</i> (Ton/Ha)	Luas Panen/ <i>Harvested Area</i> (Ha)	Produksi/ <i>Production</i> (Ton)	Rata ² Hasil/ <i>Yield Rate</i> (Ton/Ha)
	(1)	(2)	(3)	(4)	(5)	(6)
31	Holuwon	-	-	-	-	-
32	Lolat	-	-	-	-	-
33	Soloikma	-	-	-	-	-
34	Sela	-	-	-	-	-
35	Korupun	-	-	-	-	-
36	Langda	-	-	-	-	-
37	Bomela	-	-	-	-	-
38	Suntamon	-	-	-	-	-
39	Seradala	-	-	-	-	-
40	Sobaham	-	-	-	-	-
41	Kabianggama	-	-	-	-	-
42	Kwelamdua	-	-	-	-	-
43	Kwikma	-	-	-	-	-
44	Hilipuk	-	-	-	-	-
45	Duram	-	-	-	-	-
46	Yogosem	-	-	-	-	-
47	Kayo	-	-	-	-	-
48	Sumo	-	-	-	-	-
49	Silimo	-	-	-	-	-
50	Samenage	-	-	-	-	-
51	Nalca	-	-	-	-	-
	Yahukimo	-	-	-	-	-

Sumber/ Source : Dinas Pertanian, Perkebunan, Peternakan, Perikanan Kabupaten Yahukimo
Agriculture, Plantations, Livestock, Fisheries Services of Yahukimo Regency

Tabel 5.1.12 Luas Panen, Produksi dan Rata-Rata Produksi Petsai/Sawi dan Tomat Menurut Kecamatan Di Kabupaten Yahukimo, 2017*Table 5.1.12 Harvested Area, Production and Yield Rate of Chinese Cabage / Mustard Green and Tomato According to Sub District in Yahukimo Regency, 2017*

Kecamatan/ <i>Sub District</i>	Petsai / Sawi/ <i>Chinese Cabage / Mustard Green</i>			T o m a t/ <i>Tomato</i>		
	Luas Panen/ <i>Harvested Area</i>	Produksi/ <i>Production</i>	Rata ² Hasil/ <i>Yield Rate</i>	Luas Panen/ <i>Harvested Area</i>	Produksi/ <i>Production</i>	Rata ² Hasil/ <i>Yield Rate</i>
	(Ha)	(Ton)	(Ton/Ha)	(Ha)	(Ton)	(Ton/Ha)
(1)	(2)	(3)	(4)	(5)	(6)	(7)
1 Kurima	-	-	-	-	-	-
2 Anggruk	-	-	-	-	-	-
3 Ninia	-	-	-	-	-	-
4 Dekai	-	-	-	-	-	-
5 Obio	-	-	-	-	-	-
6 Suru-Suru	-	-	-	-	-	-
7 Wusama	-	-	-	-	-	-
8 Amuma	-	-	-	-	-	-
9 Musaik	-	-	-	-	-	-
10 Pasema	-	-	-	-	-	-
11 Hogio	-	-	-	-	-	-
12 Mugi	-	-	-	-	-	-
13 Soba	-	-	-	-	-	-
14 Werima	-	-	-	-	-	-
15 Tangma	-	-	-	-	-	-
16 Ukha	-	-	-	-	-	-
17 Panggema	-	-	-	-	-	-
18 Kosarek	-	-	-	-	-	-
19 Nipsan	-	-	-	-	-	-
20 Ubahak	-	-	-	-	-	-
21 Pronggoli	-	-	-	-	-	-
22 Walma	-	-	-	-	-	-
23 Yahuliambut	-	-	-	-	-	-
24 Hereapini	-	-	-	-	-	-
25 Ubalihi	-	-	-	-	-	-
26 Talambo	-	-	-	-	-	-
27 Puldama	-	-	-	-	-	-
28 Endomen	-	-	-	-	-	-
29 Kona	-	-	-	-	-	-
30 Dirwemna	-	-	-	-	-	-

Tabel 5.1.12 Lanjutan

Table 5.1.12 Continuous

Kecamatan/ <i>Sub District</i>	Petsai / Sawi/ <i>Chinese Cabbage / Mustard Green</i>			Tomat/ <i>Tomato</i>		
	Luas Panen/ <i>Harvested Area</i> (Ha)	Produksi/ <i>Production</i> (Ton)	Rata ² Hasil/ <i>Yield Rate</i> (Ton/Ha)	Luas Panen/ <i>Harvested Area</i> (Ha)	Produksi/ <i>Production</i> (Ton)	Rata ² Hasil/ <i>Yield Rate</i> (Ton/Ha)
(1)	(2)	(3)	(4)	(5)	(6)	(7)
31	Holuwon	-	-	-	-	-
32	Lolat	-	-	-	-	-
33	Soloikma	-	-	-	-	-
34	Sela	-	-	-	-	-
35	Korupun	-	-	-	-	-
36	Langda	-	-	-	-	-
37	Bomela	-	-	-	-	-
38	Suntamon	-	-	-	-	-
39	Seradala	-	-	-	-	-
40	Sobaham	-	-	-	-	-
41	Kabianggama	-	-	-	-	-
42	Kwelamdua	-	-	-	-	-
43	Kwikma	-	-	-	-	-
44	Hilipuk	-	-	-	-	-
45	Duram	-	-	-	-	-
46	Yogosem	-	-	-	-	-
47	Kayo	-	-	-	-	-
48	Sumo	-	-	-	-	-
49	Silimo	-	-	-	-	-
50	Samenage	-	-	-	-	-
51	Nalca	-	-	-	-	-
	Yahukimo	-	-	-	-	-

Sumber/ Source : Dinas Pertanian, Perkebunan, Peternakan, Perikanan Kabupaten
Yahukimo
Agriculture, Plantations, Livestock, Fisheries Services of Yahukimo
Regency

Tabel 5.1.13 Luas Panen, Produksi dan Rata-Rata Produksi Ketimun dan Kentang Menurut Kecamatan Di Kabupaten Yahukimo, 2017*Table 5.1.13 Harvested Area, Production and Yield Rate of Cucumber and Potato According to Sub District in Yahukimo Regency, 2017*

Kecamatan/ Sub District	Ketimun/ <i>Cucumber</i>			Kentang/ <i>Potato</i>		
	Luas Panen/ <i>Harvested Area</i> (Ha)	Produksi/ <i>Production</i> (Ton)	Rata ² Hasil/ <i>Yield Rate</i> (Ton/Ha)	Luas Panen/ <i>Harvested Area</i> (Ha)	Produksi/ <i>Production</i> (Ton)	Rata ² Hasil/ <i>Yield Rate</i> (Ton/Ha)
(1)	(2)	(3)	(4)	(5)	(6)	(7)
1 Kurima	-	-	-	-	-	-
2 Anggruk	-	-	-	-	-	-
3 Ninia	-	-	-	-	-	-
4 Dekai	-	-	-	-	-	-
5 Obio	-	-	-	-	-	-
6 Suru-Suru	-	-	-	-	-	-
7 Wusama	-	-	-	-	-	-
8 Amuma	-	-	-	-	-	-
9 Mosaik	-	-	-	-	-	-
10 Pasema	-	-	-	-	-	-
11 Hogio	-	-	-	-	-	-
12 Mugi	-	-	-	-	-	-
13 Soba	-	-	-	-	-	-
14 Werima	-	-	-	-	-	-
15 Tangma	-	-	-	-	-	-
16 Ukha	-	-	-	-	-	-
17 Panggema	-	-	-	-	-	-
18 Kosarek	-	-	-	-	-	-
19 Nipsan	-	-	-	-	-	-
20 Ubahak	-	-	-	-	-	-
21 Pronggoli	-	-	-	-	-	-
22 Walma	-	-	-	-	-	-
23 Yahuliambut	-	-	-	-	-	-
24 Hereapini	-	-	-	-	-	-
25 Ubalihi	-	-	-	-	-	-
26 Talambo	-	-	-	-	-	-
27 Puldama	-	-	-	-	-	-
28 Endomen	-	-	-	-	-	-
29 Kona	-	-	-	-	-	-
30 Dirwemna	-	-	-	-	-	-

Tabel 5.1.13 Lanjutan

Table 5.1.13 Continuous

Kecamatan/ Sub District	Ketimun/ <i>Cucumber</i>			Kentang/ <i>Potato</i>		
	Luas Panen/ <i>Harvested Area</i> (Ha)	Produksi/ <i>Production</i> (Ton)	Rata ² Hasil/ <i>Yield Rate</i> (Ton/Ha)	Luas Panen/ <i>Harvested Area</i> (Ha)	Produksi/ <i>Production</i> (Ton)	Rata ² Hasil/ <i>Yield Rate</i> (Ton/Ha)
(1)	(2)	(3)	(4)	(5)	(6)	(7)
31	Holuwon	-	-	-	-	-
32	Lolat	-	-	-	-	-
33	Soloikma	-	-	-	-	-
34	Sela	-	-	-	-	-
35	Korupun	-	-	-	-	-
36	Langda	-	-	-	-	-
37	Bomela	-	-	-	-	-
38	Suntamon	-	-	-	-	-
39	Seradala	-	-	-	-	-
40	Sobaham	-	-	-	-	-
41	Kabianggama	-	-	-	-	-
42	Kwelamdua	-	-	-	-	-
43	Kwikma	-	-	-	-	-
44	Hilipuk	-	-	-	-	-
45	Duram	-	-	-	-	-
46	Yogosem	-	-	-	-	-
47	Kayo	-	-	-	-	-
48	Sumo	-	-	-	-	-
49	Silimo	-	-	-	-	-
50	Samenage	-	-	-	-	-
51	Nalca	-	-	-	-	-
	Yahukimo	-	-	-	-	-

Sumber/ Source : Dinas Pertanian, Perkebunan, Peternakan, Perikanan Kabupaten Yahukimo
Agriculture, Plantations, Livestock, Fisheries Services of Yahukimo Regency

Tabel 5.1.14 Luas Panen, Produksi dan Rata-Rata Produksi Jambu Biji dan Salak Menurut Kecamatan Di Kabupaten Yahukimo, 2017*Table 5.1.14 Harvested Area, Production and Yield Rate of Guava and Salak According to Sub District in Yahukimo Regency, 2017*

Kecamatan/ Sub District	Jambu Biji/ <i>Guava</i>			S a l a k		
	Luas Panen/ <i>Harvested Area</i> (Ha)	Produksi/ <i>Production</i> (Ton)	Rata ² Hasil/ <i>Yield Rate</i> (Ton/Ha)	Luas Panen/ <i>Harvested Area</i> (Ha)	Produksi/ <i>Production</i> (Ton)	Rata ² Hasil/ <i>Yield Rate</i> (Ton/Ha)
(1)	(2)	(3)	(4)	(5)	(6)	(7)
1 Kurima	3	2	1.5	-	-	-
2 Anggruk	2	1.2	1.67	-	-	-
3 Ninia	-	-	-	-	-	-
4 Dekai	3	4	0.75	-	-	-
5 Obio	2	1	2	-	-	-
6 Suru-Suru	2	1	2	-	-	-
7 Wusama	-	-	-	-	-	-
8 Amuma	-	-	-	-	-	-
9 Mosaik	-	-	-	-	-	-
10 Pasema	3	1	3	-	-	-
11 Hogio	2	1	2	-	-	-
12 Mugi	-	-	-	-	-	-
13 Soba	-	-	-	-	-	-
14 Werima	-	-	-	-	-	-
15 Tangma	1	1	1	-	-	-
16 Ukha	-	-	-	-	-	-
17 Panggema	2	1	2	-	-	-
18 Kosarek	-	-	-	-	-	-
19 Nipsan	-	-	-	-	-	-
20 Ubahak	-	-	-	-	-	-
21 Pronggoli	1	0.1	10	-	-	-
22 Walma	-	-	-	-	-	-
23 Yahuliambut	-	-	-	-	-	-
24 Hereapini	-	-	-	-	-	-
25 Ubalih	-	-	-	-	-	-
26 Talambo	-	-	-	-	-	-
27 Puldama	1	1	1	-	-	-
28 Endomen	1	0.1	-	-	-	-
29 Kona	2	1	2	-	-	-
30 Dirwemna	-	-	-	-	-	-

Tabel 5.1.14 Lanjutan

Table 5.1.14 Continuous

Kecamatan/ Sub District	Jambu Biji/ <i>Guava</i>			S a l a k			
	Luas Panen/ <i>Harvested Area</i> (Ha)	Produksi/ <i>Production</i> (Ton)	Rata ² Hasil/ <i>Yield Rate</i> (Ton/Ha)	Luas Panen/ <i>Harvested Area</i> (Ha)	Produksi/ <i>Production</i> (Ton)	Rata ² Hasil/ <i>Yield Rate</i> (Ton/Ha)	
	(1)	(2)	(3)	(4)	(5)	(6)	(7)
31	Holuwon	3	2	1.5	-	-	-
32	Lolat	1	0.1	10	-	-	-
33	Soloikma	1	0.1	10	-	-	-
34	Sela	1	-	-	-	-	-
35	Korupun	-	-	-	-	-	-
36	Langda	1	0.1	10	-	-	-
37	Bomela	1	0.1	10	-	-	-
38	Suntamon	1	-	-	-	-	-
39	Seradala	2	1	2	-	-	-
40	Sobaham	-	-	-	-	-	-
41	Kabianggama	-	-	-	-	-	-
42	Kwelamdua	-	-	-	-	-	-
43	Kwikma	-	-	-	-	-	-
44	Hilipuk	-	-	-	-	-	-
45	Duram	-	-	-	-	-	-
46	Yogosem	-	-	-	-	-	-
47	Kayo	-	-	-	-	-	-
48	Sumo	4	2	2	-	-	-
49	Silimo	3	1	3	-	-	-
50	Samenage	2	1	2	-	-	-
51	Nalca	2	1	2	-	-	-
	Yahukimo	47	23.8	1.97	-	-	-

Sumber/ Source : Dinas Pertanian, Perkebunan, Peternakan, Perikanan Kabupaten Yahukimo
Agriculture, Plantations, Livestock, Fisheries Services of Yahukimo Regency

Tabel 5.1.15 Luas Panen, Produksi dan Rata-Rata Produksi Alpukat dan Mangga Menurut Kecamatan Di Kabupaten Yahukimo, 2017*Table 5.1.15 Harvested Area, Production and Average Avocado and Mango Production According to Sub District in Yahukimo Regency, 2017*

Kecamatan/ Sub District	Alpukat/ <i>Avocado</i>			Mangga/ <i>Mango</i>		
	Luas Panen/ <i>Harvested Area</i> Area (Ha)	Produksi/ <i>Production</i> (Ton)	Rata ² Hasil/ <i>Yield Rate</i> (Ton/Ha)	Luas Panen/ <i>Harvested Area</i> Area (Ha)	Produksi/ <i>Production</i> (Ton)	Rata ² Hasil/ <i>Yield Rate</i> (Ton/Ha)
(1)	(2)	(3)	(4)	(5)	(6)	(7)
1 Kurima	1	-	-	-	-	-
2 Anggruk	2	-	-	-	-	-
3 Ninia	-	-	-	-	-	-
4 Dekai	-	-	-	-	-	-
5 Obio	1	-	-	-	-	-
6 Suru-Suru	1	-	-	-	-	-
7 Wusama	-	-	-	-	-	-
8 Amuma	-	-	-	-	-	-
9 Mosaik	-	-	-	-	-	-
10 Pasema	1	-	-	-	-	-
11 Hogio	-	-	-	-	-	-
12 Mugi	-	-	-	-	-	-
13 Soba	-	-	-	-	-	-
14 Werima	-	-	-	-	-	-
15 Tangma	-	-	-	-	-	-
16 Ukha	-	-	-	-	-	-
17 Panggema	-	-	-	-	-	-
18 Kosarek	-	-	-	-	-	-
19 Nipsan	-	-	-	-	-	-
20 Ubahak	-	-	-	-	-	-
21 Pronggoli	-	-	-	-	-	-
22 Walma	-	-	-	-	-	-
23 Yahuliambut	1	-	-	-	-	-
24 Hereapini	1	-	-	-	-	-
25 Ubalihi	-	-	-	-	-	-
26 Talambo	-	-	-	-	-	-
27 Puldama	-	-	-	-	-	-
28 Endomen	-	-	-	-	-	-
29 Kona	-	-	-	-	-	-
30 Dirwemna	-	-	-	-	-	-

Tabel 5.1.15 Lanjutan*Table 5.1.15 Continuous*

Kecamatan/ <i>Sub District</i>	Alpukat/ <i>Avocado</i>			Mangga/ <i>Mango</i>		
	Luas Panen/ <i>Harvested Area</i>	Produksi/ <i>Production</i>	Rata ² Hasil/ <i>Yield Rate</i>	Luas Panen/ <i>Harvested Area</i>	Produksi/ <i>Production</i>	Rata ² Hasil/ <i>Yield Rate</i>
	(Ha)	(Ton)	(Ton/Ha)	(Ha)	(Ton)	(Ton/Ha)
(1)	(2)	(3)	(4)	(5)	(6)	(7)
31 Holuwon	2	-	-	1	-	-
32 Lolat	1	-	-	1	-	-
33 Soloikma	1	-	-	-	-	-
34 Sela	1	-	-	-	-	-
35 Korupun	2	-	-	1	-	-
36 Langda	1	-	-	-	-	-
37 Bomela	2	-	-	-	-	-
38 Suntamon	-	-	-	1	-	-
39 Seradala	-	-	-	-	-	-
40 Sobaham	-	-	-	-	-	-
41 Kabianggama	-	-	-	-	-	-
42 Kwelamdua	-	-	-	-	-	-
43 Kwikma	-	-	-	-	-	-
44 Hilipuk	-	-	-	-	-	-
45 Duram	1	-	-	-	-	-
46 Yogosem	2	-	-	-	-	-
47 Kayo	-	-	-	-	-	-
48 Sumo	-	-	-	-	-	-
49 Silimo	1	-	-	-	-	-
50 Samenage	1	-	-	-	-	-
51 Nalca	-	-	-	-	-	-
Yahukimo	23	-	-	4	-	-

Sumber/ Source : Dinas Pertanian, Perkebunan, Peternakan, Perikanan Kabupaten Yahukimo
Agriculture, Plantations, Livestock, Fisheries Services of Yahukimo Regency

Tabel 5.1.16 Luas Panen, Produksi dan Rata-Rata Produksi Jeruk dan Nanas Menurut Kecamatan Di Kabupaten Yahukimo, 2017*Table 5.1.16 Harvested Area, Production and Yield Rate of Oranges and Pineapple According to Sub District in Yahukimo Regency, 2017*

Kecamatan/ Sub District	Jeruk/ <i>Oranges</i>			Nanas/ <i>Pineapple</i>		
	Luas Panen/ <i>Harvested Area</i> (Ha)	Produksi/ <i>Production</i> (Ton)	Rata ² Hasil/ <i>Yield Rate</i> (Ton/Ha)	Luas Panen/ <i>Harvested Area</i> (Ha)	Produksi/ <i>Production</i> (Ton)	Rata ² Hasil/ <i>Yield Rate</i> (Ton/Ha)
(1)	(2)	(3)	(4)	(5)	(6)	(7)
1 Kurima	4	-	-	-	-	-
2 Anggruk	4	-	-	-	-	-
3 Ninia	-	-	-	-	-	-
4 Dekai	4	-	-	-	-	-
5 Obio	2	-	-	-	-	-
6 Suru-Suru	2	-	-	-	-	-
7 Wusama	-	-	-	-	-	-
8 Amuma	-	-	-	-	-	-
9 Mosaik	1	-	-	-	-	-
10 Pasema	2	-	-	-	-	-
11 Hogio	1	-	-	-	-	-
12 Mugi	-	-	-	-	-	-
13 Soba	-	-	-	-	-	-
14 Werima	-	-	-	-	-	-
15 Tangma	1	-	-	-	-	-
16 Ukha	2	-	-	-	-	-
17 Panggema	1	-	-	-	-	-
18 Kosarek	2	-	-	-	-	-
19 Nipsan	1	-	-	-	-	-
20 Ubahak	-	-	-	-	-	-
21 Pronggoli	-	-	-	-	-	-
22 Walma	1	-	-	-	-	-
23 Yahuliambut	1	-	-	-	-	-
24 Hereapini	-	-	-	-	-	-
25 Ubalihi	-	-	-	-	-	-
26 Talambo	-	-	-	-	-	-
27 Puldama	-	-	-	-	-	-
28 Endomen	1	-	-	-	-	-
29 Kona	-	-	-	-	-	-
30 Dirwemna	-	-	-	-	-	-

Tabel 5.1.16 Lanjutan

Table 5.1.16 Continuous

Kecamatan/ Sub District	Jeruk/ Oranges			N a n a s/ Pineapple		
	Luas Panen/ Harvested Area (Ha)	Produksi/ Production (Ton)	Rata ² Hasil/ Yield Rate (Ton/Ha)	Luas Panen/ Harvested Area (Ha)	Produksi/ Production (Ton)	Rata ² Hasil/ Yield Rate (Ton/Ha)
(1)	(2)	(3)	(4)	(5)	(6)	(7)
31	Holuwon	2	-	-	1	-
32	Lolat	1	-	-	-	-
33	Soloikma	1	-	-	1	-
34	Sela	1	-	-	-	-
35	Korupun	1	-	-	-	-
36	Langda	-	-	-	-	-
37	Bomela	-	-	-	-	-
38	Suntamon	1	-	-	-	-
39	Seradala	-	-	-	-	-
40	Sobaham	-	-	-	-	-
41	Kabianggama	-	-	-	-	-
42	Kwelamdua	-	-	-	-	-
43	Kwikma	-	-	-	-	-
44	Hilipuk	1	-	-	1	-
45	Duram	-	-	-	-	-
46	Yogosem	-	-	-	-	-
47	Kayo	-	-	-	-	-
48	Sumo	1	-	-	-	-
49	Silimo	-	-	-	-	-
50	Samenage	-	-	-	-	-
51	Nalca	1	-	-	1	-
Yahukimo	40	-	-	4	-	-

Sumber/ Source : Dinas Pertanian, Perkebunan, Peternakan, Perikanan Kabupaten Yahukimo
Agriculture, Plantations, Livestock, Fisheries Services of Yahukimo Regency

Tabel 5.1.17 Luas Panen, Produksi dan Rata-Rata Produksi Pisang dan Nangka Menurut Kecamatan Di Kabupaten Yahukimo, 2017

Table 5.1.17 Harvested Area, Production and Yield Rate of Banana and Jackfruit According to Sub District in Yahukimo Regency, 2017

Kecamatan/ <i>Sub District</i>	P i s a n g / <i>Banana</i>			N a n g k a / <i>Jackfruit</i>		
	Luas Panen/ <i>Harvested Area</i> (Ha)	Produksi/ <i>Production</i> (Ton)	Rata ² Hasil/ <i>Yield Rate</i> (Ton/Ha)	Luas Panen/ <i>Harvested Area</i> (Ha)	Produksi/ <i>Production</i> (Ton)	Rata ² Hasil/ <i>Yield Rate</i> (Ton/Ha)
(1)	(2)	(3)	(4)	(5)	(6)	(7)
1 Kurima	1	-	-	1	-	-
2 Anggruk	1	-	-	1	-	-
3 Ninia	-	-	-	-	-	-
4 Dekai	5	-	-	10	-	-
5 Obio	4	-	-	2	-	-
6 Suru-Suru	2	-	-	2	-	-
7 Wusama	1	-	-	-	-	-
8 Amuma	1	-	-	4	-	-
9 Mosaik	1	-	-	4	-	-
10 Pasema	1	-	-	-	-	-
11 Hogio	4	-	-	4	-	-
12 Mugi	-	-	-	-	-	-
13 Soba	-	-	-	-	-	-
14 Werima	-	-	-	-	-	-
15 Tangma	-	-	-	-	-	-
16 Ukha	-	-	-	-	-	-
17 Panggema	3	-	-	2	-	-
18 Kosarek	3	-	-	2	-	-
19 Nipsan	2	-	-	2	-	-
20 Ubahak	-	-	-	-	-	-
21 Pronggoli	4	-	-	4	-	-
22 Walma	-	-	-	-	-	-
23 Yahuliambut	2	-	-	1	-	-
24 Hereapini	-	-	-	-	-	-
25 Ubalih	-	-	-	-	-	-
26 Talambo	1	-	-	-	-	-
27 Puldama	2	-	-	1	-	-
28 Endomen	2	-	-	1	-	-
29 Kona	2	-	-	1	-	-
30 Dirwemna	4	-	-	1	-	-

Tabel 5.1.17 Lanjutan

Table 5.1.17 Continuous

Kecamatan/ <i>Sub District</i>	Pisang/ <i>Banana</i>			Nangka/ <i>Jackfruit</i>		
	Luas Panen/ <i>Harvested</i> <i>Area</i> (Ha)	Produksi/ <i>Production</i> (Ton)	Rata ² Hasil/ <i>Yield Rate</i> (Ton/Ha)	Luas Panen/ <i>Harvested</i> <i>Area</i> (Ha)	Produksi/ <i>Production</i> (Ton)	Rata ² Hasil/ <i>Yield Rate</i> (Ton/Ha)
(1)	(2)	(3)	(4)	(5)	(6)	(7)
31 Holuwon	5	-	-	6	-	-
32 Lolat	2	-	-	2	-	-
33 Soloikma	2	-	-	1	-	-
34 Sela	2	-	-	-	-	-
35 Korupun	-	-	-	-	-	-
36 Langda	-	-	-	-	-	-
37 Bomela	1	-	-	2	-	-
38 Suntamon	1	-	-	2	-	-
39 Seradala	-	-	-	-	-	-
40 Sobaham	-	-	-	-	-	-
41 Kabianggama	-	-	-	-	-	-
42 Kwelamdua	-	-	-	-	-	-
43 Kwikma	-	-	-	-	-	-
44 Hilipuk	-	-	-	-	-	-
45 Duram	-	-	-	-	-	-
46 Yogosem	-	-	-	-	-	-
47 Kayo	-	-	-	-	-	-
48 Sumo	4	-	-	10	1	-
49 Silimo	2	-	-	1	-	-
50 Samenage	2	-	-	1	-	-
51 Nalca	2	-	-	1	-	-
Yahukimo	69	-	-	69	1	-

Sumber/ *Source* : Dinas Pertanian, Perkebunan, Peternakan, Perikanan Kabupaten Yahukimo
 Agriculture, Plantations, Livestock, Fisheries Services of Yahukimo Regency

Tabel 5.1.18 Luas Panen, Produksi dan Rata-Rata Produksi Pepaya dan Markisa Menurut Kecamatan Di Kabupaten Yahukimo, 2017

Table 5.1.18 Harvested Area, Production and Yield Rate of Papaya and Passion Fruit According to Sub District in Yahukimo Regency, 2017

Kecamatan/ Sub District	Pepaya/ <i>Papaya</i>			Markisa/ <i>Passion Fruit</i>		
	Luas Panen/ Harvested Area (Ha)	Produksi/ Production (Ton)	Rata ² Hasil/ Yield Rate (Ton/Ha)	Luas Panen/ Harvested Area (Ha)	Produksi/ Production (Ton)	Rata ² Hasil/ Yield Rate (Ton/Ha)
(1)	(2)	(3)	(4)	(5)	(6)	(7)
1 Kurima	1	-	-	1	-	-
2 Anggruk	2	-	-	1	-	-
3 Ninia	-	-	-	-	-	-
4 Dekai	6	-	-	10	-	-
5 Obio	1	-	-	-	-	-
6 Suru-Suru	1	-	-	-	-	-
7 Wusama	-	-	-	-	-	-
8 Amuma	1	-	-	-	-	-
9 Musaik	2	-	-	-	-	-
10 Pasema	1	-	-	-	-	-
11 Hogio	2	-	-	1	-	-
12 Mugi	-	-	-	-	-	-
13 Soba	-	-	-	-	-	-
14 Werima	-	-	-	-	-	-
15 Tangma	-	-	-	-	-	-
16 Ukha	-	-	-	-	-	-
17 Panggema	4	-	-	11	-	-
18 Kosarek	2	-	-	-	-	-
19 Nipsan	2	-	-	-	-	-
20 Ubahak	-	-	-	-	-	-
21 Pringgoli	-	-	-	-	-	-
22 Walma	-	-	-	-	-	-
23 Yahuliambut	-	-	-	-	-	-
24 Hereapini	-	-	-	-	-	-
25 Ubalihi	-	-	-	-	-	-
26 Talambo	1	-	-	-	-	-
27 Puldama	2	-	-	1	-	-
28 Endomen	1	-	-	-	-	-
29 Kona	2	-	-	-	-	-
30 Dirwemna	1	-	-	-	-	-

Tabel 5.1.18 Lanjutan

Table 5.1.18 Continuous

Kecamatan/ <i>Sub District</i>	Pepaya/ <i>Papaya</i>			Markisa/ <i>Passion Fruit</i>			
	Luas Panen/ <i>Harvested Area</i> (Ha)	Produksi/ <i>Production</i> (Ton)	Rata ² Hasil/ <i>Yield Rate</i> (Ton/Ha)	Luas Panen/ <i>Harvested Area</i> (Ha)	Produksi/ <i>Production</i> (Ton)	Rata ² Hasil/ <i>Yield Rate</i> (Ton/Ha)	
(1)	(2)	(3)	(4)	(5)	(6)	(7)	
31	Holuwon	5	-	-	6	-	-
32	Lolat	-	-	-	-	-	-
33	Soloikma	-	-	-	-	-	-
34	Sela	-	-	-	-	-	-
35	Korupun	-	-	-	-	-	-
36	Langda	-	-	-	-	-	-
37	Bomela	-	-	-	-	-	-
38	Suntamon	-	-	-	-	-	-
39	Seradala	2	-	-	1	-	-
40	Sobaham	-	-	-	-	-	-
41	Kabianggama	-	-	-	-	-	-
42	Kwelamdua	-	-	-	-	-	-
43	Kwikma	-	-	-	-	-	-
44	Hilipuk	-	-	-	-	-	-
45	Duram	-	-	-	-	-	-
46	Yogosem	-	-	-	-	-	-
47	Kayo	-	-	-	-	-	-
48	Sumo	-	-	-	-	-	-
49	Silimo	-	-	-	-	-	-
50	Samenage	-	-	-	-	-	-
51	Nalca	-	-	-	-	-	-
	Yahukimo	39	-	-	32	-	-

Sumber/ *Source* : Dinas Pertanian, Perkebunan, Peternakan, Perikanan Kabupaten Yahukimo

Agriculture, Plantations, Livestock, Fisheries Services of Yahukimo Regency

Tabel 5.1.19 Luas Panen, Produksi dan Rata-Rata Produksi Rambutan dan Tanaman Obat Menurut Kecamatan Di Kabupaten Yahukimo, 2017*Table 5.1.19 Harvested Area, Production and Yield Rate of Rambutan and Medicinal Plant According to Sub District in Yahukimo Regency, 2017*

Kecamatan/ <i>Sub District</i>	Rambutan/ <i>Rambutan</i>			Tanaman Obat/ <i>Medicinal Plant</i>		
	Luas Panen/ <i>Harvested Area</i> (Ha)	Produksi/ <i>Production</i> (Ton)	Rata ² Hasil/ <i>Yield Rate</i> (Ton/Ha)	Luas Panen/ <i>Harvested Area</i> (Ha)	Produksi/ <i>Production</i> (Ton)	Rata ² Hasil/ <i>Yield Rate</i> (Ton/Ha)
(1)	(2)	(3)	(4)	(5)	(6)	(7)
1 Kurima	-	-	-	-	-	-
2 Anggruk	-	-	-	-	-	-
3 Ninia	-	-	-	-	-	-
4 Dekai	3	-	-	4	-	-
5 Obio	-	-	-	-	-	-
6 Suru-Suru	-	-	-	-	-	-
7 Wusama	-	-	-	-	-	-
8 Amuma	-	-	-	-	-	-
9 Musaik	-	-	-	-	-	-
10 Pasema	-	-	-	-	-	-
11 Hogio	-	-	-	-	-	-
12 Mugi	-	-	-	-	-	-
13 Soba	-	-	-	-	-	-
14 Werima	-	-	-	-	-	-
15 Tangma	-	-	-	-	-	-
16 Ukha	-	-	-	-	-	-
17 Panggema	-	-	-	-	-	-
18 Kosarek	-	-	-	-	-	-
19 Nipsan	-	-	-	-	-	-
20 Ubahak	-	-	-	-	-	-
21 Pronggoli	-	-	-	-	-	-
22 Walma	-	-	-	-	-	-
23 Yahuliambut	-	-	-	-	-	-
24 Hereapini	-	-	-	-	-	-
25 Ubalih	-	-	-	-	-	-
26 Talambo	-	-	-	-	-	-
27 Puldama	-	-	-	-	-	-
28 Endomen	-	-	-	-	-	-
29 Kona	-	-	-	-	-	-
30 Dirwemna	-	-	-	-	-	-

Tabel 5.1.19 Lanjutan

Table 5.1.19 Continuous

Kecamatan/ <i>Sub District</i>	Rambutan/ <i>Rambutan</i>			Tanaman Obat/ <i>Medicinal Plant</i>		
	Luas Panen/ <i>Harvested Area (Ha)</i>	Produksi/ <i>Production (Ton)</i>	Rata ² Hasil/ <i>Yield Rate (Ton/Ha)</i>	Luas Panen/ <i>Harvested Area (Ha)</i>	Produksi/ <i>Production (Ton)</i>	Rata ² Hasil/ <i>Yield Rate (Ton/Ha)</i>
(1)	(2)	(3)	(4)	(5)	(6)	(7)
31	Holuwon	-	-	-	-	-
32	Lolat	-	-	-	-	-
33	Soloikma	-	-	-	-	-
34	Sela	-	-	-	-	-
35	Korupun	-	-	-	-	-
36	Langda	-	-	-	-	-
37	Bomela	-	-	-	-	-
38	Suntamon	-	-	-	-	-
39	Seradala	-	-	-	-	-
40	Sobaham	-	-	-	-	-
41	Kabianggama	-	-	-	-	-
42	Kwelamdua	-	-	-	-	-
43	Kwikma	-	-	-	-	-
44	Hilipuk	-	-	-	-	-
45	Duram	-	-	-	-	-
46	Yogosem	-	-	-	-	-
47	Kayo	-	-	-	-	-
48	Sumo	2	-	-	1	-
49	Silimo	-	-	-	-	-
50	Samenage	-	-	-	-	-
51	Nalca	-	-	-	-	-
	Yahukimo	5	-	-	5	-

Sumber/ Source : Dinas Pertanian, Perkebunan, Peternakan, Perikanan Kabupaten Yahukimo
Agriculture, Plantations, Livestock, Fisheries Services of Yahukimo Regency

Tabel 5.2.1 Luas Panen, Produksi dan Rata-Rata Produksi Tanaman Perkebunan Kopi Di Kabupaten Yahukimo, 2017*Table 5.2.1 Harvested Area, Production and Yield Rate of Coffee Plantation in Yahukimo Regency, 2017*

Kecamatan/ <i>Sub District</i>	Luas/ <i>Area</i> (Ha)	Produksi/ <i>Production</i> (Ton)	Rata ² Hasil/ <i>Yield</i> <i>Rate</i> (Ton//Ha)
(1)	(2)	(3)	(4)
1 Kurima	30	5,567	0,19
2 Anggruk	-	-	-
3 Ninia	-	-	-
4 Dekai	-	-	-
5 Obio	-	-	-
6 Suru-Suru	-	-	-
7 Wusama	-	-	-
8 Amuma	-	-	-
9 Musaik	-	-	-
10 Pasema	-	-	-
11 Hogio	-	-	-
12 Mugi	29	4,179	0,14
13 Soba	-	-	-
14 Werima	16	5,781	0,36
15 Tangma	43	10,237	0,24
16 Ukha	9	4,890	0,54
17 Panggema	-	-	-
18 Kosarek	-	-	-
19 Nipsan	-	-	-
20 Ubahak	-	-	-
21 Pronggoli	-	-	-
22 Walma	-	-	-
23 Yahuliambut	-	-	-
24 Hereapini	-	-	-
25 Ubalih	-	-	-
26 Talambo	-	-	-
27 Puldama	-	-	-
28 Endomen	-	-	-
29 Kona	-	-	-
30 Dirwemna	-	-	-

Tabel 5.2.1 Lanjutan*Table 5.2.1 Continuous*

Kecamatan/ <i>Sub District</i>	Luas/ <i>Area</i> (Ha)	Produksi/ <i>Production</i> (Ton)	Rata ² Hasil/ <i>Yield Rate</i> (Ton//Ha)
(1)	(2)	(3)	(4)
31 Holuwon	10	-	-
32 Lolat	1	-	-
33 Soloikma	1	-	-
34 Sela	3	-	-
35 Korupun	-	-	-
36 Langda	-	-	-
37 Bomela	-	-	-
38 Suntamon	-	-	-
39 Seradala	-	-	-
40 Sobaham	-	-	-
41 Kabianggama	-	-	-
42 Kwelamdua	-	-	-
43 Kwikma	-	-	-
44 Hilipuk	-	-	-
45 Duram	2	-	-
46 Yogosem	-	-	-
47 Kayo	-	-	-
48 Sumo	-	-	-
49 Silimo	-	-	-
50 Samenage	-	-	-
51 Nalca	-	-	-
Yahukimo	144	30.654	1,47

Sumber/ Source : Dinas Pertanian, Perkebunan, Peternakan, Perikanan Kabupaten Yahukimo
Agriculture, Plantations, Livestock, Fisheries Services of Yahukimo Regency

Tabel 5.2.2 Luas Panen, Produksi dan Rata-Rata Produksi Tanaman Perkebunan Buah Merah Di Kabupaten Yahukimo, 2017*Table 5.2.2 Harvested Area, Production and Yield Rate of Red Fruit Plantations in Yahukimo Regency, 2017*

Kecamatan/ <i>Sub District</i>	Luas/ <i>Area</i> (Ha)	Produksi/ <i>Production</i> (Ton)	Rata ² Hasil/ <i>Yield</i> <i>Rate</i> (Ton//Ha)
(1)	(2)	(3)	(4)
1 Kurima	37	478	0.0129
2 Anggruk	52	257	0.0049
3 Ninia	8	105	0.0131
4 Dekai	76	52	0.0007
5 Obio	1	177	0.1770
6 Suru-Suru	-	-	-
7 Wusama	-	-	-
8 Amuma	-	-	-
9 Mosaik	-	-	-
10 Pasema	74	72	0.0010
11 Hogio	4	62	0.0155
12 Mugi	-	-	-
13 Soba	-	-	-
14 Werima	-	-	-
15 Tangma	478	774	0.0016
16 Ukha	97	731	0.0075
17 Panggema	-	-	-
18 Kosarek	-	-	-
19 Nipsan	3	21	0.0070
20 Ubahak	-	-	-
21 Pronggoli	-	-	-
22 Walma	-	-	-
23 Yahuliambut	-	-	-
24 Hereapini	-	-	-
25 Ubalihi	-	-	-
26 Talambo	-	-	-
27 Puldama	-	-	-
28 Endomen	-	-	-
29 Kona	-	-	-
30 Dirwemna	-	-	-

Tabel 5.2.2 Lanjutan*Table 5.2.2 Continuous*

Kecamatan/ <i>Sub District</i>	Luas/ <i>Area</i> (Ha)	Produksi/ <i>Production</i> (Ton)	Rata ² Hasil/ <i>Yield Rate</i> (Ton//Ha)	
(1)	(2)	(3)	(4)	
31	Holuwon	24	78	0.0033
32	Lolat	51	69	0.0014
33	Soloikma	-	-	-
34	Sela	40	-	-
35	Korupun	-	-	-
36	Langda	-	-	-
37	Bomela	2	682	0.3410
38	Suntamon	-	-	-
39	Seradala	2	774	0.3870
40	Sobaham	2	921	0.4605
41	Kabianggama	2	819	0.4095
42	Kwelamdua	6	478	0.0797
43	Kwikma	1	226	0.2260
44	Hilipuk	44	141	0.0032
45	Duram	3	44	0.0147
46	Yogosem	-	-	-
47	Kayo	78	478	0.0061
48	Sumo	8	351	0.0439
49	Silimo	3	44	0.0147
50	Samenage	29	78	0.0027
51	Nalca	31	86	0.0028
Yahukimo	1 156	7 998	0.0072	

Sumber/ Source : Dinas Pertanian, Perkebunan, Peternakan, Perikanan Kabupaten Yahukimo
Agriculture, Plantations, Livestock, Fisheries Services of Yahukimo Regency

Tabel 5.2.3 Luas Panen, Produksi dan Rata-Rata Produksi Tanaman Perkebunan Sagu Di Kabupaten Yahukimo, 2017*Table 5.2.3 Harvested Area, Production and Yield Rate of Sago Plantation in Yahukimo Regency, 2017*

Kecamatan/ <i>Sub District</i>	Luas/ <i>Area</i> (Ha)	Produksi/ <i>Production</i> (Ton)	Rata ² Hasil/ <i>Yield</i> <i>Rate</i> (Ton//Ha)
(1)	(2)	(3)	(4)
1 Kurima	-	-	-
2 Anggruk	-	-	-
3 Ninia	-	-	-
4 Dekai	98	0,89	0.00908
5 Obio	1	0,14	0.14000
6 Suru-Suru	-	-	-
7 Wusama	-	-	-
8 Amuma	-	-	-
9 MUSAIK	-	-	-
10 Pasema	-	-	-
11 Hogio	-	-	-
12 Mugi	-	-	-
13 Soba	-	-	-
14 Werima	-	-	-
15 Tangma	-	-	-
16 Ukha	-	-	-
17 Panggema	-	-	-
18 Kosarek	-	-	-
19 Nipsan	-	-	-
20 Ubahak	-	-	-
21 Pronggoli	-	-	-
22 Walma	-	-	-
23 Yahuliambut	1	0.851	0.8510
24 Hereapini	-	-	-
25 Ubalihi	-	-	-
26 Talambo	1	-	-
27 Puldama	-	-	-
28 Endomen	1	-	-
29 Kona	-	-	-
30 Dirwemna	1	-	-

Tabel 5.2.3 Lanjutan*Table 5.2.3 Continuous*

Kecamatan/ <i>Sub District</i>	Luas/ <i>Area</i> (Ha)	Produksi/ <i>Production</i> (Ton)	Rata ² Hasil/ <i>Yield Rate</i> (Ton//Ha)
(1)	(2)	(3)	(4)
31	Holuwon	-	-
32	Lolat	-	-
33	Soloikma	-	-
34	Sela	-	-
35	Korupun	-	-
36	Langda	-	-
37	Bomela	-	-
38	Suntamon	-	-
39	Seradala	20	-
40	Sobaham	-	-
41	Kabianggama	-	-
42	Kwelamdua	-	-
43	Kwikma	-	-
44	Hilipuk	-	-
45	Duram	-	-
46	Yogosem	-	-
47	Kayo	-	-
48	Sumo	2	-
49	Silimo	-	-
50	Samenage	-	-
51	Nalca	-	-
Yahukimo	125	1,881	1,00008

Sumber/ Source : Dinas Pertanian, Perkebunan, Peternakan, Perikanan Kabupaten Yahukimo
Agriculture, Plantations, Livestock, Fisheries Services of Yahukimo Regency

Tabel 5.3.1 Populasi dan Pemotongan Ternak Di Kabupaten Yahukimo, 2017*Table 5.3.1 Population and Slaughter of Livestock in Yahukimo Regency, 2017*

Jenis Ternak/ <i>Type of Livestock</i>		Populasi/ <i>Population</i> (ekor)	Pemotongan/ <i>Slaughter</i> (ekor)
(1)		(2)	(3)
1	Sapi Potong	104	4
2	Sapi Perah	-	-
3	Kerbau	-	-
4	Kambing	155	52
5	Domba	-	-
6	Babi	94.658	19.248
7	Kuda	-	-
8	Ayam Buras	37.563	-
9	Ayam Ras Petelur	-	-
10	Ayam Ras Pedaging	-	-
11	Itik	-	-
12	Kelinci	-	-

Sumber/ Source : Dinas Pertanian, Perkebunan, Peternakan, Perikanan Kabupaten Yahukimo
Agriculture, Plantations, Livestock, Fisheries Services of Yahukimo Regency

Tabel 5.3.2 Produksi Daging, Telur, Susu, Jerohan Di Kabupaten Yahukimo, 2017
Table 5.3.2 Production of Meat, Egg, Milk, Innards in Yahukimo Regency, 2017

Jenis Ternak/ <i>Type of Livestock</i>		Daging/ <i>Meat</i> (kg)	Telur/ <i>Egg</i> (Kg)	Susu/ <i>Milk</i> (Kg)	Jerohan/ <i>Innards</i> (Kg)
(1)		(2)	(3)	(4)	(5)
1	Sapi Potong	718	-	-	-
2	Sapi Perah	-	-	-	-
3	Kerbau	-	-	-	-
4	Kambing	633	-	-	-
5	Domba	-	-	-	-
6	Babi	82.0314	-	-	-
7	Kuda	-	-	-	-
8	Ayam Buras	24.810	14.934	-	-
9	Ayam Ras Petelur	-	-	-	-
10	Ayam Ras Pedaging	-	-	-	-
11	Itik	-	-	-	-
12	Kelinci	-	-	-	-
13	Daging Buruan	-	-	-	-

Sumber/ Source : Dinas Pertanian, Perkebunan, Peternakan, Perikanan Kabupaten Yahukimo
Agriculture, Plantations, Livestock, Fisheries Services of Yahukimo Regency

Tabel 5.3.3 Konsumsi Daging, Telur, dan Susu Di Kabupaten Yahukimo, 2017

Table 5.3.3 Consumption of Meat, Egg and Milk in Yahukimo District, 2017

Uraian/ <i>Description</i>		Daging/ <i>Meat</i> (kg)	Telur/ <i>Egg</i> (Kg)	Susu/ <i>Milk</i> (kg)
(1)		(2)	(3)	(4)
1	Konsumsi Kabupaten	88 798	12 540	-
2	Konsumsi per kapita per tahun (Kg)	0.260	0.036	-
3	Konsumsi Protein Hewani Kapita per Hari (gram)	0.712	0.098	-

Sumber/ Source : Dinas Pertanian, Perkebunan, Peternakan, Perikanan Kabupaten Yahukimo

Agriculture, Plantations, Livestock, Fisheries Services of Yahukimo Regency

Tabel 5.3.4 Jumlah Kelahiran dan Kematian Ternak Di Kabupaten Yahukimo, 2014*Table 5.3.4 Number of Livestock Birth and Death in Yahukimo Regency, 2014*

Jenis Ternak/ <i>Type of Livestock</i>		Kelahiran/ <i>Birth</i> (ekor)	Kematian/ <i>Death</i> (ekor)
(1)		(2)	(3)
1	Sapi Potong	30	1
2	Sapi Perah	-	-
3	Kerbau	-	-
4	Kambing	7	2
5	Domba	-	-
6	Babi	19232	5295
7	Kuda	-	-
8	Ayam Buras	8986	3274
9	Ayam Ras Petelur	-	-
10	Ayam Ras Pedaging	-	-
11	Itik	225	44
12	Kelinci	773	37

Sumber/ Source : Dinas Pertanian, Perkebunan, Peternakan, Perikanan Kabupaten Yahukimo
Agriculture, Plantations, Livestock, Fisheries Services of Yahukimo Regency

Tabel 5.4.1 Produksi Hasil Hutan Di Kabupaten Yahukimo, 2014*Table 5.4.1 Forest Product Production in Yahukimo District, 2014*

Jenis Tanaman/ <i>Type of Plant</i>	Produksi/ <i>Production M³</i>				
	2010	2011	2012	2013	2014
(1)	(2)	(3)	(4)	(5)	(6)
1 Kayu Gergajian	525,7	1.115	2.574	2.574	2.800
2 Kayu Gelondongan	-	-	-	-	-
3 Gubal Gaharu	-	-	-	-	-
4 Kemedangan	-	-	-	-	-
5 Hasil Hutan Lainnya (Madu)	-	-	-	-	-
Jumlah/ <i>Total</i>	525,7	1.115	2.574	2.574	2.800

Sumber/ Source : Dinas Pertanian, Perkebunan, Peternakan, Perikanan Kabupaten Yahukimo

Agriculture, Plantations, Livestock, Fisheries Services of Yahukimo Regency

Tabel 5.4.2 PAD dari Produksi Hutan Di Kabupaten Yahukimo, 2014*Table 5.4.2 PAD from Forest Production in Yahukimo District, 2014*

Jenis Tanaman/ <i>Type of Plant</i>	Nilai/ <i>Value</i> (Rp 000)					Jumlah/ <i>Total</i>
	2010	2011	2012	2013	2014	
(1)	(2)	(3)	(4)	(5)	(6)	(7)
1 Kayu Gergajian	-	-	-	-	25.740	25.740
2 Kayu Gelondongan	-	-	-	-	-	-
3 Gubal Gaharu	-	-	-	-	-	-
4 Kemedangan	-	-	-	-	-	-
5 Hasil Hutan Lainnya (Madu)	-	-	-	-	-	-
Jumlah/ <i>Total</i>	-	-	-	-	25.740	25.740

Sumber/Source : Dinas Kehutanan Kabupaten Yahukimo
Forestry Service Yahukimo Regency

Tabel 5.4.3 Produksi Kayu Di Kabupaten Yahukimo, 2014*Table 5.4.3 Timber Production in Yahukimo Regency, 2014*

Kecamatan/ <i>Sub District</i>	Produksi/ <i>Production</i> (M ³ / Tahun) (M ³ / Year)
(1)	(2)
1 Kurima	90
2 Anggruk	100
3 Ninia	150
4 Dekai	300
5 Obio	90
6 Suru-Suru	90
7 Wusama	80
8 Amuma	80
9 Mosaik	50
10 Pasema	70
11 Hogio	50
12 Mugi	70
13 Soba	60
14 Werima	60
15 Tangma	50
16 Ukha	35
17 Panggema	60
18 Kosarek	55
19 Nipsan	60
20 Ubahak	60
21 Pronggoli	60
22 Walma	70
23 Yahuliambut	60
24 Hereapini	65
25 Ubalih	60
26 Talambo	50
27 Puldama	50
28 Endomen	40
29 Kona	30
30 Dirwemna	45

Tabel 5.4.3 Lanjutan*Table 5.4.3 Continuous*

Kecamatan/ <i>Sub District</i>		Produksi/ <i>Production</i> (M ³ / Tahun) (M ³ / Year)
(1)		(2)
31	Holuwon	50
32	Lolat	56
33	Soloikma	40
34	Sela	35
35	Korupun	40
36	Langda	45
37	Bomela	40
38	Suntamon	60
39	Seradala	38
40	Sobaham	30
41	Kabianggama	40
42	Kwelamdua	50
43	Kwikma	35
44	Hilipuk	40
45	Duram	40
46	Yogosem	35
47	Kayo	35
48	Sumo	40
49	Silimo	30
50	Samenage	50
51	Nalca	30
Yahukimo		2 574

Sumber/Source : Dinas Kehutanan Kabupaten Yahukimo
Forestry Service Yahukimo Regency

Tabel 5.4.4 Luas Kawasan Hutan Menurut Kecamatan Di Kabupaten Yahukimo, 2010*Table 5.4.4 Area of Forest Area According to Sub District in Yahukimo Regency, 2010*

		Luas Kawasan Hutan/ <i>Area of Forest Area</i> (Ha)					
Kecamatan/ <i>Sub District</i>	Hutan Produksi/ <i>Forest Production</i>	Hutan Produksi Konversi/ <i>Conversion Production Forest</i>	Hutan Lindung/ <i>Protected Forest</i>	Cagar Alam/ <i>Nature Preserve</i>	Areal Penggunaan Lain/ <i>Other Usage Area</i>	Jumlah/ <i>Total</i>	
(1)	(2)	(3)	(4)	(5)	(6)	(7)	
1 Kurima	-	24 335	-	-	1 300	25 635	
2 Anggruk	-	3 700	1 000	-	-	4 700	
3 Ninia	-	170	5 305	-	-	5 475	
4 Dekai	44 000	20 035	-	-	-	64 035	
5 Obio	150	-	-	-	-	150	
6 Suru-Suru	26 530	-	-	-	-	26 530	
7 Wusama	-	-	-	-	-	-	
8 Amuma	-	-	-	-	-	-	
9 Mosaik	-	-	-	-	-	-	
10 Pasema	3 305	-	-	-	-	3 305	
11 Hogio	-	-	1 260	-	-	1 260	
12 Mugi	-	-	290	-	-	290	
13 Soba	-	2 260	1 860	-	-	4 120	
14 Werima	6 000	-	975	-	-	6 975	
15 Tangma	-	-	4 425	-	-	4 425	
16 Ukha	-	-	995	1 860	-	2 855	
17 Panggema	-	3 645	4 455	-	-	8 100	
18 Kosarek	-	350	-	1 975	-	2 325	
19 Nipsan	-	1 370	-	2 060	-	3 430	
20 Ubahak	-	-	-	295	-	295	
21 Pronggoli	-	3 945	-	-	-	3 945	
22 Walma	-	300	250	-	-	550	
23 Yahuliambut	-	600	2 340	-	-	2 940	
24 Hereapini	-	1 500	7 730	-	-	9 230	
25 Ubalihi	-	2 200	4 340	2 135	-	8 675	
26 Talambo	-	-	-	-	-	-	
27 Puldama	-	120	-	5 560	-	5 680	
28 Endomen	-	-	-	30	-	30	
29 Kona	-	-	-	3 160	-	3 160	
30 Dirwemna	-	-	-	460	-	460	

Tabel 5.4.4 Lanjutan

Table 5.4.4 Continuous

Kecamatan/ Sub District	Luas Kawasan Hutan/ Area of Forest Area (Ha)						Jumlah/ Total
	Hutan Produksi/ Production Forest	Hutan Produksi Konversi/ Conversion Production Forest	Hutan Lindung/ Protected Forest	Cagar Alam/ Nature Preserve	Areal Pergunaan Lain/ Other Usage Area		
	(1)	(2)	(3)	(4)	(5)	(6)	
31	Holuwon	-	505	3 000	-	-	3 505
32	Lolat	-	600	11 150	-	-	11 750
33	Soloikma	-	-	14 700	-	-	14 700
34	Sela	-	700	7 765	-	-	8 465
35	Korupun	-	4 900	14 410	-	-	19 310
36	Langda	-	-	40 190	-	-	40 190
37	Bomela	-	-	4 720	-	-	4 720
38	Suntamon	-	-	3 105	-	-	3 105
39	Seradala	-	21 900	26 750	-	-	48 650
40	Sobaham	-	-	140	-	-	140
41	Kabianggama	-	2 000	7 700	-	-	9 700
42	Kwelamdua	-	-	4 770	-	-	4 770
43	Kwikma	-	-	4 225	-	-	4 225
44	Hilipuk	-	4 200	2 000	-	-	6 200
45	Duram	-	-	1 075	-	-	1 075
46	Yogosem	-	5 930	3 190	-	-	9 120
47	Kayo	-	2 500	670	-	-	3 170
48	Sumo	8 090	-	-	-	-	8 090
49	Silimo	-	-	-	-	-	-
50	Samenage	-	-	-	-	-	-
51	Nalca	-	3 670	7 000	3 500	-	14 170
Yahukimo		105 520	117 435	168 340	21 035	1300	413 630

Sumber/Source : Dinas Kehutanan Kabupaten Yahukimo

Tabel 5.4.5 Luas Lahan Kritis Menurut Kecamatan Di Kabupaten Yahukimo, 2010
Table 5.4.5 Critical Land Area According to Sub District in Yahukimo Regency, 2010

Kecamatan/ <i>Sub District</i>	Luas Lahan Kritis/ <i>Critical Land Area</i> (Ha)		
	Dalam Kawasan Hutan/ <i>In the Forest Area</i>	Luar Kawasan Hutan/ <i>Outside the Forest Area</i>	Jumlah/ <i>Total</i>
(1)	(2)	(3)	(4)
1 Kurima	24 335	1 300	25 635
2 Anggruk	4 700	-	4 700
3 Ninia	5 475	-	5 475
4 Dekai	64 035	-	64 035
5 Obio	150	-	150
6 Suru-Suru	26 530	-	26 530
7 Wusama	-	-	-
8 Amuma	-	-	-
9 Musaik	-	-	-
10 Pasema	3 305	-	3 305
11 Hogio	1 260	-	1 260
12 Mugi	290	-	290
13 Soba	4 120	-	4 120
14 Werima	6 975	-	6 975
15 Tangma	4 425	-	4 425
16 Ukha	2 855	-	2 855
17 Panggema	8 100	-	8 100
18 Kosarek	2 325	-	2 325
19 Nipsan	3 430	-	3 430
20 Ubahak	295	-	295
21 Pronggoli	3 945	-	3 945
22 Walma	550	-	550
23 Yahuliambut	2 940	-	2 940
24 Hereapini	9 230	-	9 230
25 Ubalih	8 675	-	8 675
26 Talambo	-	-	-
27 Puldama	5 680	-	5 680
28 Endomen	30	-	30
29 Kona	3 160	-	3 160
30 Dirwemna	460	-	460

Tabel 5.4.5 Lanjutan*Table 5.4.5 Continuous*

Kecamatan/ <i>Sub District</i>	Luas Lahan Kritis/ <i>Critical Land Area</i> (Ha)		
	Dalam Kawasan Hutan/ <i>In the Forest Area</i>	Luar Kawasan Hutan/ <i>Outside the Forest Area</i>	Jumlah/ <i>Total</i>
(1)	(2)	(3)	(4)
31 Holuwon	3 505	-	3 505
32 Lolat	11 750	-	11 750
33 Soloikma	14 700	-	14 700
34 Sela	8 465	-	8 465
35 Korupun	19 310	-	19 310
36 Langda	40 190	-	40 190
37 Bomela	4 720	-	4 720
38 Suntamon	3 105	-	3 105
39 Seradala	48 650	-	48 650
40 Sobaham	140	-	140
41 Kabianggama	9 700	-	9 700
42 Kwelamdua	4 770	-	4 770
43 Kwikma	4 225	-	4 225
44 Hilipuk	6 200	-	6 200
45 Duram	1 075	-	1 075
46 Yogosem	9 120	-	9 120
47 Kayo	3 170	-	3 170
48 Sumo	8 090	-	8 090
49 Silimo	-	-	-
50 Samenage	-	-	-
51 Nalca	14 170	-	14 170
Yahukimo	412 330	1 300	413 630

Sumber/Source : Dinas Kehutanan Kabupaten Yahukimo

Forestry Service Yahukimo Regency

Tabel 5.4.6 Kecamatan Yang Termasuk Suaka Margasatwa dan Taman Nasional Lorentz Kabupaten Yahukimo, 2017

Table 5.4.6 Subdistricts Including Wildlife Reserve and Lorentz National Parks, Yahukimo Regency, 2017

Suaka Margasatwa/ <i>Wildlife Reserve</i>	Taman Nasional Lorentz/ <i>Lorentz National Parks</i>
(1)	(2)
1 Dirwemna	1 Amuma
2 Endomen	2 Kurima
3 Herapini	3 Mosaik
4 Kona	4 Obio
5 Korupun	5 Pasema
6 Kosarek	6 Samenage
7 Nalca	7 Suru-suru
8 Nipsan	8 Tangma
9 Panggema	9 Ukha
10 Puldama	
11 Talambo	
12 Ubalihi	
13 Yahuliambut	

Sumber/Source : Dinas Kehutanan Kabupaten Yahukimo
Forestry Service Yahukimo Regency

Tabel 5.5.1 Produksi Perikanan Darat Menurut Komoditi dan Kecamatan Di Kabupaten Yahukimo, 2017

Table 5.5.1 Production of Inland Fisheries by Commodity and Sub District in Yahukimo Regency, 2017

Kecamatan/ Sub District	Jenis Ikan/ <i>Type of Fish</i>				
	M a s/ Goldfish	Mujair/ Tilapia Fish	Nila/ Parrot Fish	Lele/ Catfish	Udang/ Shrimp
(1)	(2)	(3)	(4)	(5)	(6)
1 Kurima	-	-	-	-	-
2 Anggruk	-	-	-	-	-
3 Ninia	-	-	-	-	-
4 Dekai	-	-	-	-	-
5 Obio	-	-	-	-	-
6 Suru-Suru	-	-	-	-	-
7 Wusama	-	-	-	-	-
8 Amuma	-	-	-	-	-
9 MUSAIK	-	-	-	-	-
10 Pasema	-	-	-	-	-
11 Hogio	-	-	-	-	-
12 Mugi	-	-	-	-	-
13 Soba	-	-	-	-	-
14 Werima	-	-	-	-	-
15 Tangma	-	-	-	-	-
16 Ukha	-	-	-	-	-
17 Panggema	-	-	-	-	-
18 Kosarek	-	-	-	-	-
19 Nipsan	-	-	-	-	-
20 Ubahak	-	-	-	-	-
21 Pronggoli	-	-	-	-	-
22 Walma	-	-	-	-	-
23 Yahuliambut	-	-	-	-	-
24 Hereapini	-	-	-	-	-
25 Ubalihi	-	-	-	-	-
26 Talambo	-	-	-	-	-
27 Puldama	-	-	-	-	-
28 Endomen	-	-	-	-	-
29 Kona	-	-	-	-	-
30 Dirwemna	-	-	-	-	-

Tabel 5.5.1 Lanjutan
Table 5.5.1 Continuous

Kecamatan/ <i>Sub District</i>	Jenis Ikan/ <i>Type of Fish</i>				
	M a s/ <i>Goldfish</i>	Mujair/ <i>Tilapia Fish</i>	Nila/ <i>Parrot Fish</i>	Lele/ <i>Catfish</i>	Udang/ <i>Shrimp</i>
(1)	(2)	(3)	(4)	(5)	(6)
31	Holuwon	-	-	-	-
32	Lolat	-	-	-	-
33	Soloikma	-	-	-	-
34	Sela	-	-	-	-
35	Korupun	-	-	-	-
36	Langda	-	-	-	-
37	Bomela	-	-	-	-
38	Suntamon	-	-	-	-
39	Seradala	-	-	-	-
40	Sobaham	-	-	-	-
41	Kabianggama	-	-	-	-
42	Kwelamdua	-	-	-	-
43	Kwikma	-	-	-	-
44	Hilipuk	-	-	-	-
45	Duram	-	-	-	-
46	Yogosem	-	-	-	-
47	Kayo	-	-	-	-
48	Sumo	-	-	-	-
49	Silimo	-	-	-	-
50	Samenage	-	-	-	-
51	Nalca	-	-	-	-
	Yahukimo	-	-	-	-

Sumber/ Source : Dinas Pertanian, Perkebunan, Peternakan, Perikanan Kabupaten Yahukimo
Agriculture, Plantations, Livestock, Fisheries Services of Yahukimo Regency

Tabel 5.5.2 Luas Kolam Budidaya Ikan Tawar, Produksi, Banyaknya Kelompok Tani dan Anggotanya Menurut Kecamatan Di Kabupaten Yahukimo, 2017

Table 5.5.2 Area of Freshwater Fish Cultivation, Production, Number of Farmer Groups and Their Members According to the Sub District in Yahukimo Regency, 2017

Kecamatan/ <i>Sub District</i>	Luas Lahan Kolam/ <i>Pond</i> Area (Ha)	Produksi/ <i>Production</i> (Ton)	Kelompok Tani/ <i>Farmers</i>	Anggota/ <i>Member</i>
(1)	(2)	(3)	(4)	(5)
1 Kurima	-	-	-	-
2 Anggruk	-	-	-	-
3 Ninia	-	-	-	-
4 Dekai	-	-	-	-
5 Obio	-	-	-	-
6 Suru-Suru	-	-	-	-
7 Wusama	-	-	-	-
8 Amuma	-	-	-	-
9 Musaik	-	-	-	-
10 Pasema	-	-	-	-
11 Hogio	-	-	-	-
12 Mugi	-	-	-	-
13 Soba	-	-	-	-
14 Werima	-	-	-	-
15 Tangma	-	-	-	-
16 Ukha	-	-	-	-
17 Panggema	-	-	-	-
18 Kosarek	-	-	-	-
19 Nipsan	-	-	-	-
20 Ubahak	-	-	-	-
21 Pronggoli	-	-	-	-
22 Walma	-	-	-	-
23 Yahuliambut	-	-	-	-
24 Hereapini	-	-	-	-
25 Ubalihi	-	-	-	-
26 Talambo	-	-	-	-
27 Puldama	-	-	-	-
28 Endomen	-	-	-	-
29 Kona	-	-	-	-
30 Dirwemna	-	-	-	-

Tabel 5.5.2 Lanjutan*Table 5.5.2 Continuous*

Kecamatan/ <i>Sub District</i>	Luas Lahan Kolam/ <i>Pond Area</i> (Ha)	Produksi/ <i>Producti</i> <i>on</i> (Ton)	Kelompok Tani/ <i>Farmers</i>	Anggota/ <i>Member</i>
(1)	(2)	(3)	(4)	(5)
31 Holuwon	-	-	-	-
32 Lolat	-	-	-	-
33 Soloikma	-	-	-	-
34 Sela	-	-	-	-
35 Korupun	-	-	-	-
36 Langda	-	-	-	-
37 Bomela	-	-	-	-
38 Suntamon	-	-	-	-
39 Seradala	-	-	-	-
40 Sobaham	-	-	-	-
41 Kabianggama	-	-	-	-
42 Kwelamdua	-	-	-	-
43 Kwikma	-	-	-	-
44 Hilipuk	-	-	-	-
45 Duram	-	-	-	-
46 Yogosem	-	-	-	-
47 Kayo	-	-	-	-
48 Sumo	-	-	-	-
49 Silimo	-	-	-	-
50 Samenage	-	-	-	-
51 Nalca	-	-	-	-
Yahukimo	-	-	-	-

Sumber/ Source : Dinas Pertanian, Perkebunan, Peternakan, Perikanan Kabupaten Yahukimo
Agriculture, Plantations, Livestock, Fisheries Services of Yahukimo Regency

BAB VI

PERINDUSTRIAN



BAB VI PERINDUSTRIAN

Berdasarkan jumlah tenaga kerja, industri di bagi menjadi menjadi empat kelompok, yaitu industri besar, industri sedang/menengah, industri kecil dan industri rumah tangga. Industri besar adalah industri yang memiliki 100 atau lebih tenaga kerja, industri sedang adalah industri yang memiliki 20 – 99 tenaga kerja, industri kecil adalah industri yang memiliki tenaga kerja antara lima sampai 19, sedangkan industri rumah tangga adalah industri yang memperkerjakan kurang dari lima tenaga kerja.

Pada tahun 2017, di Kabupaten Yahukimo industri yang paling banyak adalah industri kecil disusul industri kerajinan. Industri kecil pada tahun 2017 terdapat sebanyak 86 buah dengan nilai produksi sebesar 2.892 miliar rupiah. Kemudian industri kerajinan terdapat sebanyak 14 buah dengan nilai produksi sebesar 375 juta rupiah.

CHAPTER VI INDUSTRY

Based on the number of workers, the industry is divided into four groups, namely large industry, medium industry, small industry and home industry. Large industries are industries that have 100 or more workers, medium industries are industries that have 20 - 99 workers, small industries are industries that have a workforce of between five and 19, while home industries are industries that employ less than five workers .

In 2017, the most numerous industries in Yahukimo Regency were small industries followed by handicraft industries. Small industry in 2017 there were 86 pieces with a production value of 2,892 billion rupiah. Then there are 14 handicraft industries with a production value of 375 million rupiah.

Perindustrian/ Industry

Tabel 6.1 Banyaknya Industri Kecil, Tenaga Kerja, Nilai Investasi dan Nilai Produksi Menurut Kecamatan Di Kabupaten Yahukimo, 2017

Table 6.1 Number of Small Industry, Labor, Value of Investment and Production Value According to Sub District in Yahukimo Regency, 2017

Kecamatan/ <i>Sub District</i>	Unit Usaha/ <i>Business Unit</i>	Tenaga Kerja/ <i>Labor</i>	Nilai Investasi/ <i>Value of Investment</i> (Rp 000)	Nilai Produksi/ <i>Production Value</i> (Rp 000)
(1)	(2)	(3)	(4)	(5)
1 Kurima	-	-	-	-
2 Anggruk	3	14	58.500	114000
3 Ninia	1	4	21.500	12000
4 Dekai	66	394	1.318.500	7230000
5 Obio	-	-	-	15000
6 Suru-Suru	-	-	-	10000
7 Wusama	-	-	-	15000
8 Amuma	-	-	-	30000
9 MUSAIK	-	-	-	-
10 Pasema	-	-	-	-
11 Hogio	-	-	-	-
12 Mugi	1	4	14.000	10.300
13 Soba	-	-	-	20000
14 Werima	-	-	-	10000
15 Tangma	1	5	21.000	36000
16 Ukha	1	4	10.000	12000
17 Panggema	-	-	-	-
18 Kosarek	-	-	-	2000
19 Nipsan	1	4	14.000	120000
20 Ubahak	-	-	-	1000
21 Pronggoli	1	5	18.000	42000
22 Walma	-	-	-	2000
23 Yahuliambut	1	4	16.000	18000
24 Hereapini	-	-	-	3000
25 Ubalihi	-	-	-	-
26 Talambo	-	-	-	-
27 Puldama	2	8	29.000	11.200
28 Endomen	-	-	-	-
29 Kona	-	-	-	16000
30 Dirwemna	-	-	-	17000

Perindustrian/ Industry

Tabel 6.1 Lanjutan

Table 6.1 Continuous

	Kecamatan/ <i>Sub District</i>	Unit Usaha/ <i>Business Unit</i>	Tenaga Kerja/ <i>Labor</i>	Nilai Investasi/ <i>Value of Investment</i> (Rp 000)	Nilai Produksi/ <i>Production Value</i> (Rp 000)
	(1)	(2)	(3)	(4)	(5)
31	Holuwon	2	10	27.00 0	53.000
32	Lolat	1	4	10.00 0	19.000
33	Soloikma	-	-	-	1000
34	Sela	-	-	-	4000
35	Korupun	-	-	-	5000
36	Langda	1	4	12.00 0	12000
37	Bomela	-	-	-	1000
38	Suntamon	-	-	-	1000
39	Seradala	1	5	16.00 0	35000
40	Sobaham	1	4	12.00 0	25000
41	Kabianggama	-	-	-	-
42	Kwelamdua	-	-	-	2000
43	Kwikma	-	-	-	-
44	Hilipuk	-	-	-	-
45	Duram	-	-	-	12000
46	Yogosem	-	-	-	3000
47	Kayo	2	9	37.00 0	47.000
48	Sumo	-	-	-	1000
49	Silimo	-	-	-	3000
50	Samenage	-	-	-	10000
51	Nalca	-	-	-	11000
	Yahukimo	86	482	1.634.50 0	7.991.500

Sumber/ Source : Dinas Perindagkop Kabupaten Yahukimo

Industry, Trade, Cooperatives Service of Yahukimo Regency

Perindustrian/ Industry

Tabel 6.2 Banyaknya Industri Kecil, Cabang Kimia, Tenaga Kerja, Nilai Investasi dan Nilai Produksi Menurut Kecamatan Di Kabupaten Yahukimo, 2017

Table 6.2 Number of Small Industry, Chemical Branch, Labor, Investment Value and Production Value According to Sub District in Yahukimo Regency, 2017

Kecamatan/ <i>Sub District</i>	Unit Usaha/ <i>Business Unit</i>	Tenaga Kerja/ <i>Labor</i>	Nilai Investasi/ <i>Investment Value</i> (Rp 000)	Nilai Produksi/ <i>Production Value</i> (Rp 000)
(1)	(2)	(3)	(4)	(5)
1 Kurima	-	-	-	10.000
2 Anggruk	-	-	-	-
3 Ninia	-	-	-	-
4 Dekai	-	-	-	-
5 Obio	-	-	-	-
6 Suru-Suru	-	-	-	6.000
7 Wusama	-	-	-	5.000
8 Amuma	-	-	-	7.000
9 Musaik	-	-	-	11.000
10 Pasema	-	-	-	3.000
11 Hogio	-	-	-	1.000
12 Mugi	-	-	-	5.000
13 Soba	-	-	-	6.000
14 Werima	-	-	-	18.000
15 Tangma	-	-	-	3.000
16 Ukha	-	-	-	1.000
17 Panggema	-	-	-	-
18 Kosarek	-	-	-	18.000
19 Nipsan	-	-	-	12.000
20 Ubahak	-	-	-	11.000
21 Pronggoli	-	-	-	16.000
22 Walma	-	-	-	18.000
23 Yahuliambut	-	-	-	30.000
24 Hereapini	-	-	-	2.000
25 Ubalihi	-	-	-	1.000
26 Talambo	-	-	-	1.000
27 Puldama	-	-	-	2.000
28 Endomen	-	-	-	4.000
29 Kona	-	-	-	10.000
30 Dirwemna	-	-	-	6000

Perindustrian/ Industry

Tabel 6.2 Lanjutan

Table 6.2 Continuous

Kecamatan/ <i>Sub District</i>	Unit Usaha/ <i>Business Unit</i>	Tenaga Kerja/ <i>Labor</i>	Nilai Investasi/ <i>, Investment Value</i> (Rp 000)	Nilai Produksi/ <i>Production Value</i> (Rp 000)
(1)	(2)	(3)	(4)	(5)
31	Holuwon	-	-	1.000
32	Lolat	-	-	6.000
33	Soloikma	-	-	3.000
34	Sela	-	-	7.000
35	Korupun	-	-	1.000
36	Langda	-	-	1.000
37	Bomela	-	-	1.000
38	Suntamon	-	-	3.000
39	Seradala	-	-	2.000
40	Sobaham	-	-	6.000
41	Kabianggama	-	-	7.000
42	Kwelamdua	-	-	8.000
43	Kwikma	-	-	-
44	Hilipuk	-	-	-
45	Duram	-	-	-
46	Yogosem	-	-	-
47	Kayo	-	-	-
48	Sumo	-	-	-
49	Silimo	-	-	-
50	Samenage	-	-	-
51	Nalca	-	-	-
Yahukimo	-	-	-	253.000

Sumber/ Source : Dinas Perindagkop Kabupaten Yahukimo

Industry, Trade, Cooperatives Service of Yahukimo Regency

Perindustrian/ Industry

Tabel 6.3 Banyaknya Industri Kecil, Cabang Aneka, Tenaga Kerja, Nilai Investasi dan Nilai Produksi Menurut kecamatan Di Kabupaten Yahukimo, 2017

Table 6.3 Number of Small Industry, Various Branch, Labor, Investment Value and Production Value According to Sub District in Yahukimo Regency, 2017

	Kecamatan/ <i>Sub District</i>	Unit Usaha/ <i>Various Branch</i>	Tenaga Kerja/ <i>Labor</i>	Nilai Investasi/ <i>Investment Value</i> (Rp 000)	Nilai Produksi/ <i>Production Value</i> (Rp 000)
	(1)	(2)	(3)	(4)	(5)
1	Kurima	-	-	-	-
2	Anggruk	1	4	23.000	39.000
3	Ninia	-	-	-	-
4	Dekai	62	372	1.240.000	3.180.000
5	Obio	-	-	-	4.000
6	Suru-Suru	-	-	-	5.000
7	Wusama	-	-	-	18.000
8	Amuma	-	-	-	20.000
9	Musaik	-	-	-	4.000
10	Pasema	-	-	-	-
11	Hogio	-	-	-	3.000
12	Mugi	-	-	-	1.000
13	Soba	-	-	-	2.000
14	Werima	-	-	-	6.000
15	Tangma	-	-	-	17.000
16	Ukha	-	-	-	30.000
17	Panggema	-	-	-	20.000
18	Kosarek	-	-	-	16.000
19	Nipsan	-	-	-	15.000
20	Ubahak	-	-	-	13.000
21	Pronggoli	-	-	-	21.000
22	Walma	-	-	-	3.000
23	Yahuliambut	-	-	-	7.000
24	Hereapini	-	-	-	21.000
25	Ubalih	-	-	-	6.000
26	Talambo	-	-	-	5.000
27	Puldama	-	-	-	8.000
28	Endomen	-	-	-	3.000
29	Kona	-	-	-	18.000
30	Dirwemna	-	-	-	20.000

Perindustrian/ Industry

Tabel 6.3 Lanjutan

Table 6.3 Continuous

Kecamatan/ <i>Sub District</i>	Unit Usaha/ <i>Various Branch</i>	Tenaga Kerja/ <i>Labor</i>	Nilai Investasi/ <i>Investment Value</i> (Rp 000)	Nilai Produksi/ <i>Production Value</i> (Rp 000)
(1)	(2)	(3)	(4)	(5)
31	Holuwon	-	-	3.000
32	Lolat	-	-	1.000
33	Soloikma	-	-	3.000
34	Sela	-	-	6.000
35	Korupun	-	-	10.000
36	Langda	-	-	2.000
37	Bomela	-	-	4.000
38	Suntamon	-	-	1.000
39	Seradala	-	-	150.000
40	Sobaham	-	-	50.000
41	Kabianggama	-	-	30.000
42	Kwelamdua	-	-	12.000
43	Kwikma	-	-	7.000
44	Hilipuk	-	-	19.000
45	Duram	-	-	3.000
46	Yogosem	-	-	1.000
47	Kayo	1	4	18.000
48	Sumo	-	-	1.000
49	Silimo	-	-	1.000
50	Samenage	-	-	4.000
51	Nalca	-	-	3.000
Yahukimo	64	380	1.281.000	3.820.000

Sumber/ Source : Dinas Perindagkop Kabupaten Yahukimo

Industry, Trade, Cooperatives Service of Yahukimo Regency

Perindustrian/ Industry

Tabel 6.4 Banyaknya Industri Kecil, Cabang Pangan, Tenaga Kerja, Nilai Investasi dan Nilai Produksi Menurut Kecamatan Di Kabupaten Yahukimo, 2017

Table 6.4 Number of Small Industry, Food Branch, Labor, Investment Value and Production Value According to the Sub District of Yahukimo District, 2017

Kecamatan/ <i>Sub District</i>	Unit Usaha/ <i>Business Unit</i>	Tenaga Kerja/ <i>Labor</i>	Nilai Investasi/ <i>Investment Value</i> (Rp 000)	Nilai Produksi/ <i>Production Value</i> (Rp 000)
(1)	(2)	(3)	(4)	(5)
1 Kurima	-	-	-	10.000
2 Anggruk	1	5	15.500	45.000
3 Ninia	-	-	-	10.000
4 Dekai	2	12	24.000	79.000
5 Obio	-	-	-	2.000
6 Suru-Suru	-	-	-	1.000
7 Wusama	-	-	-	1.000
8 Amuma	-	-	-	2.000
9 Musaik	-	-	-	7.000
10 Pasema	-	-	-	5.000
11 Hogio	-	-	-	1.000
12 Mugi	-	-	-	2.000
13 Soba	-	-	-	10.000
14 Werima	-	-	-	3.000
15 Tangma	1	5	21.000	85.000
16 Ukha	-	-	-	1.000
17 Panggema	-	-	-	2.000
18 Kosarek	-	-	-	6.000
19 Nipsan	-	-	-	3.000
20 Ubahak	-	-	-	2.000
21 Pronggoli	-	-	-	3.000
22 Walma	-	-	-	20.000
23 Yahuliambut	-	-	-	1.000
24 Hereapini	-	-	-	13.000
25 Ubalihi	-	-	-	1.000
26 Talambo	-	-	-	4.000
27 Puldama	1	4	19.000	39.500
28 Endomen	-	-	-	6.000
29 Kona	-	-	-	3.000
30 Dirwemna	-	-	-	2.000

Perindustrian/ Industry

Tabel 6.4 Lanjutan

Table 6.4 Continuous

Kecamatan/ <i>Sub District</i>	Unit Usaha/ <i>Business Unit</i>	Tenaga Kerja/ <i>Labor</i>	Nilai Investasi/ <i>Investment Value</i> (Rp 000)	Nilai Produksi/ <i>Production Value</i> (Rp 000)
(1)	(2)	(3)	(4)	(5)
31	Holuwon	-	-	10.000
32	Lolat	-	-	11.000
33	Soloikma	-	-	3.000
34	Sela	-	-	2.000
35	Korupun	-	-	4.000
36	Langda	-	-	6.000
37	Bomela	-	-	5.000
38	Suntamon	-	-	7.000
39	Seradala	-	-	8.000
40	Sobaham	-	-	1.000
41	Kabianggama	-	-	4.000
42	Kwelamdua	-	-	2.000
43	Kwikma	-	-	2.000
44	Hilipuk	-	-	4.000
45	Duram	-	-	5.000
46	Yogosem	-	-	7.000
47	Kayo	1	5	19.000
48	Sumo	-	-	18.000
49	Silimo	-	-	1.000
50	Samenage	-	-	3.000
51	Nalca	-	-	3.000
Yahukimo	7	36	115.500	482.500

Sumber/ Source : Dinas Perindagkop Kabupaten Yahukimo
Industry, Trade, Cooperatives Service of Yahukimo Regency

Perindustrian/ Industry

Tabel 6.5 Banyaknya Industri Kecil, Cabang Logam, Tenaga Kerja, Nilai Investasi dan Nilai Produksi Menurut Kecamatan Di Kabupaten Yahukimo, 2017

Table 6.5 Number of Small Industry, Metal Branch, Labor, Investment Value and Production Value According to the Sub District of Yahukimo Regency, 2017

Kecamatan/ <i>Sub District</i>	Unit Usaha/ <i>Business Unit</i>	Tenaga Kerja/ <i>Labor</i>	Nilai Investasi/ <i>Investment Value</i> (Rp 000)	Nilai Produksi/ <i>Production Value</i> (Rp 000)
(1)	(2)	(3)	(4)	(5)
1 Kurima	-	-	0	1 000
2 Anggruk	-	-	0	1 000
3 Ninia	-	-	0	2 000
4 Dekai	1	4	22 500	50 000
5 Obio	-	-	-	1 000
6 Suru-Suru	-	-	-	3 000
7 Wusama	-	-	-	4 000
8 Amuma	-	-	-	7 000
9 Musaik	-	-	-	1 000
10 Pasema	-	-	-	-
11 Hogio	-	-	-	-
12 Mugi	-	-	-	-
13 Soba	-	-	-	-
14 Werima	-	-	-	2 000
15 Tangma	-	-	-	-
16 Ukha	-	-	-	-
17 Panggema	-	-	-	-
18 Kosarek	-	-	-	4 000
19 Nipsan	-	-	-	-
20 Ubahak	-	-	-	5 000
21 Pronggoli	-	-	-	-
22 Walma	-	-	-	-
23 Yahuliambut	-	-	-	-
24 Hereapini	-	-	-	-
25 Ubalihi	-	-	-	-
26 Talambo	-	-	-	-
27 Puldama	-	-	-	-
28 Endomen	-	-	-	-
29 Kona	-	-	-	-
30 Dirwemna	-	-	-	-

Perindustrian/ Industry

Tabel 6.5 Lanjutan

Table 6.5 Continuous

Kecamatan/ <i>Sub District</i>	Unit Usaha/ <i>Business Unit</i>	Tenaga Kerja/ <i>Labor</i>	Nilai Investasi/ <i>Investment Value</i> (Rp 000)	Nilai Produksi/ <i>Production Value</i> (Rp 000)
(1)	(2)	(3)	(4)	(5)
31	Holuwon	-	-	-
32	Lolat	-	-	-
33	Soloikma	-	-	-
34	Sela	-	-	-
35	Korupun	-	-	-
36	Langda	-	-	-
37	Bomela	-	-	-
38	Suntamon	-	-	-
39	Seradala	-	-	-
40	Sobaham	-	-	-
41	Kabianggama	-	-	-
42	Kwelamdua	-	-	-
43	Kwikma	-	-	-
44	Hilipuk	-	-	-
45	Duram	-	-	-
46	Yogosem	-	-	-
47	Kayo	-	-	-
48	Sumo	-	-	-
49	Silimo	-	-	-
50	Samenage	-	-	-
51	Nalca	-	-	-
Yahukimo	1	4	22 500	81 000

Sumber/ Source : Dinas Perindagkop Kabupaten Yahukimo
Industry, Trade, Cooperatives Service of Yahukimo Regency

Perindustrian/ Industry

Tabel 6.6 Banyaknya Industri Kecil, Cabang Kerajinan, Tenaga Kerja, Nilai Investasi dan Nilai Produksi Menurut Kecamatan Di Kabupaten Yahukimo, 2017

Table 6.6 Number of Small Industry, Craft Branch, Labor, Value of Investment and Production Value According to the Sub District of Yahukimo District, 2017

Kecamatan/ <i>Sub District</i>	Unit Usaha/ <i>Business Unit</i>	Tenaga Kerja/ <i>Labor</i>	Nilai Investasi/ <i>Investment Value</i> (Rp 000)	Nilai Produksi/ <i>Production Value</i> (Rp 000)
(1)	(2)	(3)	(4)	(5)
1 Kurima	0	0	0	0
2 Anggruk	1	5	20 000	31 000
3 Ninia	1	4	21 500	36 000
4 Dekai	1	6	32.000	54.000
5 Obio	0	0	0	0
6 Suru-Suru	0	0	0	0
7 Wusama	0	0	0	0
8 Amuma	0	0	0	0
9 Musaik	0	0	0	0
10 Pasema	0	0	0	0
11 Hogio	0	0	0	0
12 Mugi	1	4	14 000	20 000
13 Soba	0	0	0	0
14 Werima	0	0	0	0
15 Tangma	0	0	0	0
16 Ukha	1	4	10.000	16.000
17 Panggema	0	0	0	0
18 Kosarek	0	0	0	0
19 Nipsan	1	4	14 000	28 000
20 Ubahak	0	0	0	0
21 Pronggoli	1	5	18 000	32 000
22 Walma	0	0	0	0
23 Yahuliambut	1	4	16 000	27 000
24 Hereapini	0	0	0	0
25 Ubalihi	0	0	0	0
26 Talambo	0	0	0	0
27 Puldama	1	4	10.000	18.000
28 Endomen	0	0	0	0
29 Kona	0	0	0	0
30 Dirwemna	0	0	0	0

Perindustrian/ Industry

Tabel 6.6 Lanjutan

Table 6.6 Continuous

Kecamatan/ <i>Sub District</i>	Unit Usaha/ <i>Business Unit</i>	Tenaga Kerja/ <i>Labor</i>	Nilai Investasi/ <i>Investment Value</i> (Rp 000)	Nilai Produksi/ <i>Production Value</i> (Rp 000)	
(1)	(2)	(3)	(4)	(5)	
31	Holuwon	1	5	10.000	18.000
32	Lolat	1	4	10 000	19 000
33	Soloikma	0	0	0	0
34	Sela	0	0	0	0
35	Korupun	0	0	0	0
36	Langda	1	4	12 000	25 000
37	Bomela	0	0	0	0
38	Suntamon	0	0	0	0
39	Seradala	1	5	16.000	30.000
40	Sobaham	1	4	12 000	21 000
41	Kabianggama	0	0	0	0
42	Kwelamdua	0	0	0	0
43	Kwikma	0	0	0	0
44	Hilipuk	0	0	0	0
45	Duram	0	0	0	0
46	Yogosem	0	0	0	0
47	Kayo	0	0	0	0
48	Sumo	0	0	0	0
49	Silimo	0	0	0	0
50	Samenage	0	0	0	0
51	Nalca	0	0	0	0
Yahukimo	14	62	215.500	375.000	

Sumber/ Source : Dinas Perindagkop Kabupaten Yahukimo

Industry, Trade, Cooperatives Service of Yahukimo Regency

BAB VII

PERDAGANGAN



BAB VII PERDAGANGAN

Berdasarkan data Dinas Perindustrian, Perdagangan, dan Koperasi Kabupaten Yahukimo, jumlah perusahaan perdagangan di Kabupaten Yahukimo tahun 2016 mengalami kenaikan sebesar 19.88 persen jika dibandingkan dengan tahun 2015, yang semula 704 buah, kini menjadi 844 buah. Jumlah perusahaan yang paling banyak adalah perusahaan Kontraktor sebanyak 190 buah dan sektor Leveransir sebanyak 169 buah.

Jumlah usaha yang memiliki Surat Ijin Usaha Perdagangan (SIUP) dan Tanda Daftar Perusahaan (TDP) ada sebanyak 645 usaha. Dari 645 usaha diuraikan menjadi dua golongan, yaitu golongan usaha menurut permodalan terdapat 370 usaha dan golongan usaha menurut hukum terdapat 275 usaha.

CHAPTER VII TRADE

Based on Industry, Trade, and Cooperative Yahukimo Regency, number of trading companies in Yahukimo Regency increased equal to 19.88 percent when compared in 2015, which was originally 704 pieces, now became 844 pieces. The most number of companies are Contractor companies equal to 190 pieces and Leveransir sector equal to 169 pieces.

Number of businesses that have Trading Licenses (SUP) and Company Registration Marks (TDP) where 645 business. From 645 businesses are broken two groups, namely business class according to capital there are 370 businesses and business groups according to the law of 275 businesses.

Perdagangan/ Trade

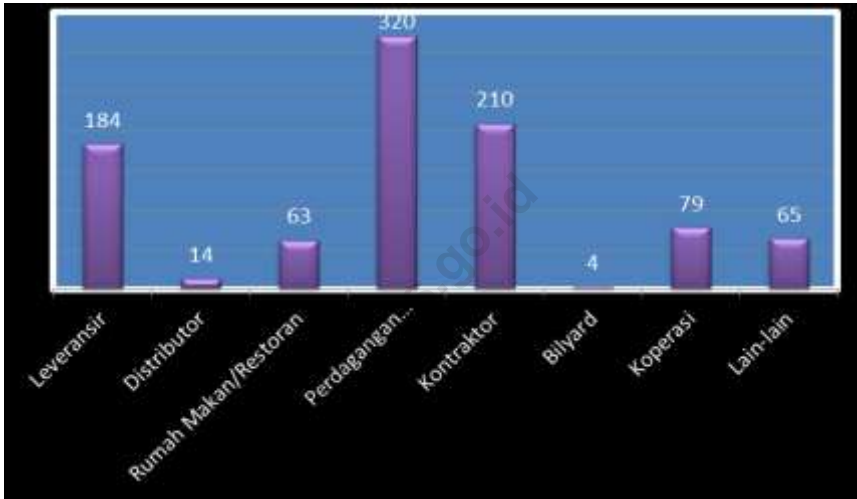
Golongan perusahaan menurut permodalan terdiri atas usaha perdagangan besar (8,82 persen), perdagangan menengah (14,16 persen), dan perdagangan kecil (77 persen). Sedangkan golongan perusahaan menurut hukum terdiri dari Perseroan Terbatas (PT) (12 persen), koperasi (27 persen), CV (57 persen), Firma (1 persen), perusahaan perorangan (3 persen), dan Badan Usaha Lain (0.00 persen).

Groups of companies according to capitas consists of large trading businesses (8,82 percent), medium trading (14,16 percent) and small trade (77 percent). While the group of companies according to law consist limited liability companies (PT) (12 percent), cooperatives (27 percent), CV (57 percent), Firms (1 percent), individual companies (3 percent), and other businesses entities.

Perdagangan/ Trade

Gambar 7.1 Banyaknya Perusahaan Perdagangan Menurut Jenis Izin Usaha Di Kabupaten Yahukimo, 2017

Graph 7.1 Number of Trading Companies According to The Type of Business License at Yahukimo Regency, 2017

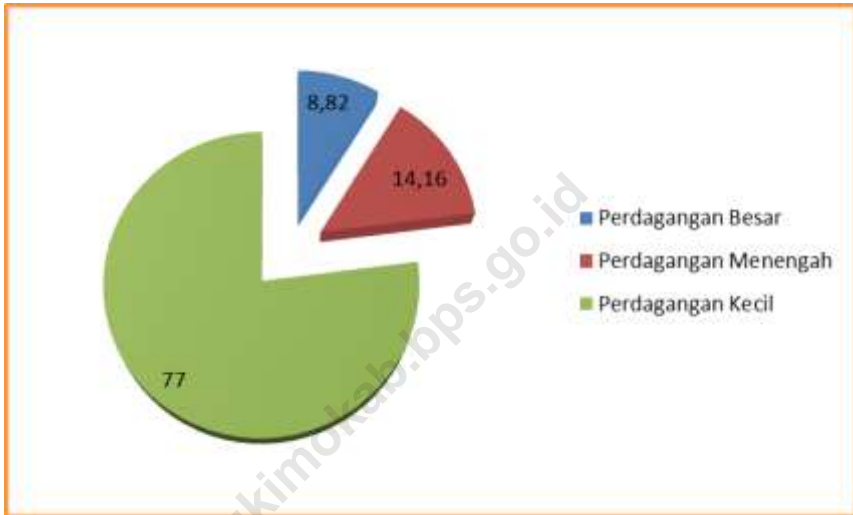


Sumber/ Source : *Badan Pusat Statistik Kabupaten Yahukimo*
Central Bureau of Statistics Yahukimo Regency

Perdagangan/ Trade

Gambar 7.2 Persentase Perusahaan Berdasarkan SIUP dan Perusahaan Yang Telah Memperoleh TDP Di Kabupaten Yahukimo, 2017

Graph 7.2 Percentage of Companies According SIUP and Companies That Have Obtained TDP in Yahukimo Regency, 2017



Sumber/ Source : *Badan Pusat Statistik Kabupaten Yahukimo*
Central Bureau of Statistics Yahukimo Regency

Perdagangan/ Trade

Tabel 7.1 Banyaknya Usaha Perdagangan Menurut Jenis Izin Usaha Di Kabupaten Yahukimo, 2017

Table 7.1 Number of Trading Businesses According to The Type of Business License in Yahukimo Regency, 2017

Perusahaan/ Companies	Banyaknya / Number
(1)	(2)
1. Leveransir	184
2. Distributor	14
3. Rumah Makan/Restoran	63
4. Perdagangan Kelontongan	320
5. Kontraktor	210
6. Permainan Bilyard	4
7. Koperasi	79
8. Lain-lain	65

Sumber/ Source : Dinas Perindagkop Kabupaten Yahukimo

Industry, Trade, and Cooperative Yahukimo Regency

Perdagangan/ Trade

Tabel 7.2 Jumlah Pengusaha Berdasarkan Surat Ijin Usaha Perdagangan (SIUP) dan Perusahaan yang Telah Memperoleh Tanda Daftar Perusahaan (TDP) Di Kabupaten Yahukimo, 2015 - 2017

Table 7.2 Number of Entrepreneurs Based on Trading Business License (SIUP) dan Companies That Have Obtained Company Regristration Marks (TDP) in Yahukimo Regency, 2015-2017

Uraian/ <i>Description</i>	Banyaknya/ <i>Number</i>		
	2015	2016	2017
(1)	(2)	(3)	(4)
1 Golongan Perusahaan Menurut Permodalan			
1 Perdagangan Besar	9	34	43
2 Perdagangan Menengah	62	65	69
3 Perdagangan Kecil	227	271	375
2 Golongan Usaha Menurut Hukum			
1 Perseroan Terbatas	16	34	26
2 Koperasi	72	75	79
3 C.V	150	156	167
4 Firma	8	2	-
5 Perusahaan Perorangan	2	8	2
6 B.U.L	-	-	-

Sumber/ Source : Dinas Perindagkop Kabupaten Yahukimo
Industry, Trade, and Cooperative Yahukimo Regency

Perdagangan/ Trade

Tabel 7.3 Banyaknya Penerimaan 9 Bahan Pokok Di Kabupaten Yahukimo, 2017 (ton)

Table 7.3 The Amount of Acceptance of Staple Food in Yahukimo Regency, 2017 (ton)

Jenis Barang/ <i>Types of Goods</i>	B a n y a k n y a / <i>Number</i> (Ton)
(1)	(2)
1 Beras/ <i>Rice</i>	4200
2 Gula/ <i>Sugar</i>	600
3 Tepung Terigu/ <i>Wheat Flour</i>	230
4 Garam/ <i>Salt</i>	45
5 Ikan Asin / <i>Salted Fish</i>	36
6 Minyak Goreng / <i>Oil</i>	190
7 Sabun/ <i>Detergent</i>	32
8 BBM/ <i>BBM</i>	8000
9 Tekstil/ <i>Textil</i>	19

Sumber/ Source : Dinas Perindagkop Kabupaten Yahukimo
Industry, Trade, and Cooperative Yahukimo Regency

BAB VIII
TRANSPORTASI,
KOMUNIKASI DAN
PARIWISATA



**BAB VIII
TRANSPORTASI, KOMUNIKASI, DAN
PARIWISATA**

Kabupaten Yahukimo memiliki satu Landasan Pesawat milik pemerintah yang terletak di ibukota kabupaten yaitu di Dekai, Bandara Noop Goliat. Transportasi yang menghubungkan Kabupaten Yahukimo baik antar wilayah Kecamatan maupun antar Kabupaten di Provinsi Papua adalah melalui transportasi udara. Secara keseluruhan, hampir semua Kecamatan di Kabupaten Yahukimo mempunyai landasan pesawat terbang. Sebanyak 28 persen dalam kondisi baik dan bisa digunakan, 40 persen dalam keadaan baru dan sisanya 32 persen tanpa keterangan. Selain Landasan Pesawat, Kabupaten Yahukimo mempunyai satu pelabuhan yaitu Pelabuhan Logpon. Pelabuhan Logpon adalah pelabuhan sungai yang menghubungkan kapal-kapal dari kabupaten lain seperti Kabupaten Mimika dan Kabupaten Asmat.

**CHAPTER VIII
TRANSPORTATION,
COMMUNICATION AND TOURISM**

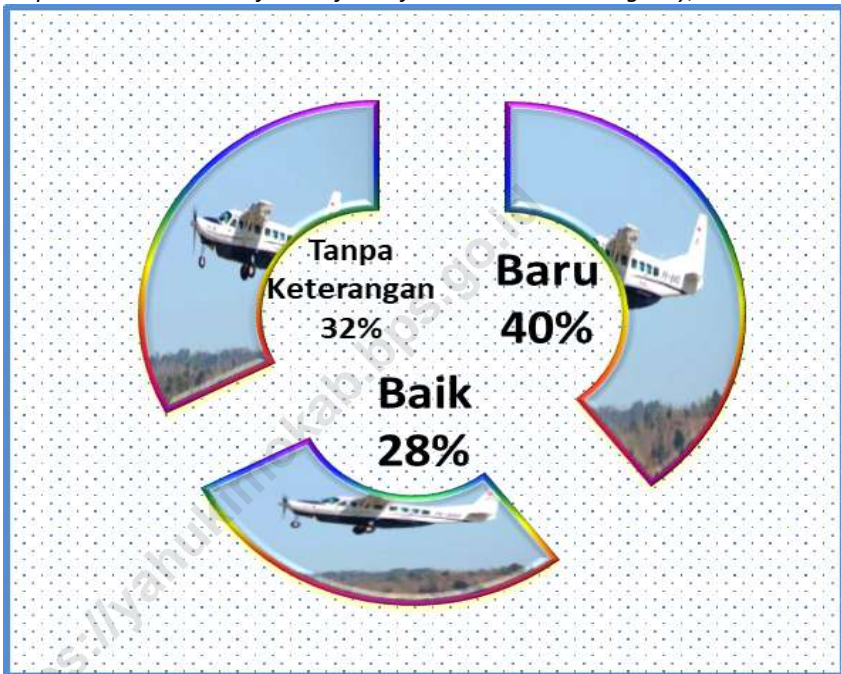
Yahukimo Regency has one Government owned Airplane located in capital regency, namely Dekai, Noop Goliat Airport. Transportation that connects Yahukimo Regency between sub districts and between regencies in Papua Province is through air transportation. Overall, almost all sub district in Yahukimo Regency have airstrips. A total of 46 percent in normal condition and can be used, 40 percent in new condition and 32 percent without information. In addition to the Aircraft Platform, Yahukimo Regency has one port, Logpon Port. Logpon airport is a river port that connected ships from other regency such as Mimika Regency and Asmat Regency

Pada tahun 2017, di Kabupaten Yahukimo terdapat tiga hotel, yaitu Hotel Dekai Inn, Hotel Sharon Inn dan Wisma Sava Agape. Hotel Dekai Inn berdiri sejak tahun 2008 dan terdapat 15 kamar yang saat ini digunakan dengan kapasitas tempat tidur sebanyak 18 buah. Hotel Sharon Inn terdapat 23 kamar dengan kapasitas 28 kamar tidur. Wisma Sava Agape selama tahun 2017 terdapat 12 kamar dengan kapasitas tempat tidur sebanyak 15 buah.

In 2017, there were three hotels in Yahukimo Regency, namely Dekai inn Hotel, Sharon Inn Hotel, and Sava Agape Guesthouse. Dekai Inn Hotel was established in 2008 and there are 15 rooms with a capacity of 18 beds. Sharon Inn Hotel in 2017 there were 23 rooms with a capacity of 28 beds. While Sava Agape Guesthouse in 2017 there were 12 rooms with a capacity of 15 beds.

Gambar 8.1 Kondisi Landasan Pesawat Di Kabupaten Yahukimo, 2017

Graph 8.1 Condition of Aircraft Platform in Yahukimo Regency, 2017

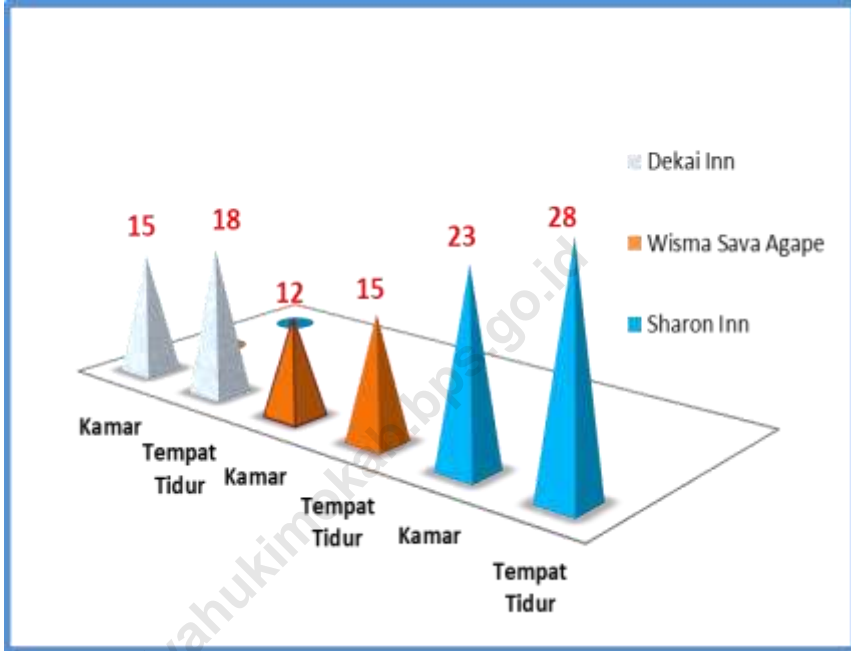


Sumber/ Source : Badan Pusat Statistik Kabupaten Yahukimo

Central Bureau of Statistics Yahukimo Regency

Gambar 8.2 Keadaan Fasilitas Hotel di Kabupaten Yahukimo, 2017

Graph 8.2 Hotel Facilities in Yahukimo Regency, 2017



Sumber/ Source : *Badan Pusat Statistik Kabupaten Yahukimo*
Central Bureau of Statistics Yahukimo Regency

Tabel 8.1.1 Banyaknya dan Kondisi Landasan Pesawat Terbang (Bandara) Menurut Kecamatan Di Kabupaten Yahukimo, 2017*Table 8.1.1 Number and Condition of Aircraft Platform (Airport) According to Sub District in Yahukimo Regency, 2017*

Kecamatan/ <i>Sub District</i>	Kondisi / <i>Condition</i>				Jumlah/ <i>Total</i>
	Baru/ <i>New</i>	Baik/ <i>Normal</i>	Tanpa Keterangan/ <i>Undefined</i>	Rusak/ <i>Damaged</i>	
(1)	(2)	(3)	(4)	(5)	(6)
1 Kurima	-	1	-	-	1
2 Anggruk	1	1	-	-	2
3 Ninia	-	1	2	-	3
4 Dekai	1	1	-	-	2
5 Obio	-	1	-	-	1
6 Suru-Suru	-	1	-	-	1
7 Wusama	-	-	1	-	2
8 Amuma	2	-	-	-	2
9 Mosaik	2	-	-	-	2
10 Pasema	-	1	-	-	1
11 Hogio	1	1	-	-	2
12 Mugi	-	-	1	-	1
13 Soba	-	1	-	-	1
14 Werima	1	-	-	-	1
15 Tangma	1	-	-	-	1
16 Ukha	1	-	-	-	1
17 Panggema	-	1	5	-	6
18 Kosarek	2	1	-	-	3
19 Nipsan	2	2	-	-	4
20 Ubahak	-	-	2	-	2
21 Pronggoli	1	1	-	-	2
22 Walma	1	-	-	-	1
23 Yahuliambut	-	-	3	-	3
24 Hereapini	3	-	-	-	3
25 Ubalih	2	-	-	-	2
26 Talambo	-	2	-	-	2
27 Puldama	1	1	-	-	2
28 Endomen	1	1	8	-	10
29 Kona	2	1	-	-	3
30 Dirwemna	-	-	2	-	2

Tabel 8.1.1 Lanjutan

Table 8.1.1 Continuous

Kecamatan/ <i>Sub District</i>	Kondisi/ <i>Condition</i>				Jumlah/ <i>Total</i>
	Baru/ <i>New</i>	Baik/ <i>Normal</i>	Tanpa Keterangan <i>/ Undefined</i>	Rusak/ <i>Damaged</i>	
(1)	(2)	(3)	(4)	(5)	(6)
31 Holuwon	1	1	1	-	3
32 Lolat	-	1	3	-	4
33 Soloikma	2	-	1	-	3
34 Sela	3	-	1	-	4
35 Korupun	1	2	3	-	6
36 Langda	1	1	2	-	4
37 Bomela	1	1	1	-	3
38 Suntamon	1	1	-	-	2
39 Seradala	-	3	-	-	3
40 Sobaham	-	1	1	-	2
41 Kabianggama	2	-	-	-	2
42 Kwelamdua	1	1	1	-	3
43 Kwikma	4	-	-	-	4
44 Hilipuk	3	-	-	-	3
45 Duram	2	-	-	-	2
46 Yogosem	1	-	-	-	1
47 Kayo	2	-	-	-	2
48 Sumo	-	1	-	-	1
49 Silimo	-	1	-	-	1
50 Samenage	-	1	1	-	2
51 Nalca	1	1	3	-	5
Yahukimo	51	36	42	-	129

Sumber/ Source : Dinas Perhubungan Kabupaten Yahukimo

Transportation Departement of Yahukimo Regency

Tabel 8.1.2 Banyaknya Penerbangan dan Penumpang Rute Dekai - Jayapura Di Kabupaten Yahukimo, 2017

Bandara Asal dan Tujuan	Dekai - Jayapura			
	Pesawat Terbang		Penumpang	
	Berangkat	Datang	Berangkat	Datang
(1)			(2)	(3)
Januari	73	74	2776	1721
Februari	59	58	1458	2251
Maret	65	64	2490	2661
April	67	67	2113	2021
Mei	70	70	2062	2018
Juni	63	64	2395	2034
Juli	71	71	2618	3252
Agustus	74	73	2539	2828
September	70	70	3011	2742
Oktober	75	75	2179	2764
November	64	65	2309	2470
Desember	80	80	4122	2955

Sumber/ Source : Kementerian Udara Kabupaten Yahukimo

Tabel 8.1.3 Banyaknya Penerbangan dan Penumpang Rute Dekai - Wamena Di Kabupaten Yahukimo, 2017

Bandara Asal dan Tujuan	Dekai - Wamena			
	Pesawat Terbang		Penumpang	
	Berangkat	Datang	Berangkat	Datang
(1)			(2)	(3)
Januari	24	25	671	671
Februari	20	18	342	433
Maret	21	22	432	338
April	27	28	636	612
Mei	20	18	342	433
Juni	36	29	875	981
Juli	29	29	995	888
Agustus	30	28	1014	1031
September	33	28	1360	931
Oktober	30	28	924	974
November	28	28	906	1052
Desember	38	30	1519	887

Sumber/ Source : Kementerian Udara Kabupaten Yahukimo

Tabel 8.1.4 Banyaknya Penerbangan dan Penumpang Rute Dekai - Timika Di Kabupaten Yahukimo, 2017

Bandara Asal dan Tujuan	Dekai - Timika			
	Pesawat Terbang		Penumpang	
	Berangkat	Datang	Berangkat	Datang
(1)			(2)	(3)
Januari	3	2	0	1
Februari	3	3	11	0
Maret	3	1	13	0
April	7	7	37	27
Mei	9	9	60	51
Juni	12	13	112	59
Juli	16	17	104	90
Agustus	15	14	86	82
September	11	12	107	61
Oktober	16	18	110	99
November	10	9	43	60
Desember	13	13	90	76

Sumber/ Source : Kementerian Udara Kabupaten Yahukimo

Tabel 8.2.1 Banyaknya Hotel dan Penginapan Di Kabupaten Yahukimo, 2017

Table 8.2.1 Number of Hotels and Guesthouse in Yahukimo Regency, 2017

Tahun/ <i>Years</i>	Hotel/Penginapan / <i>Hotels</i>	
	Berbitang/ <i>Starry</i>	Non bintang/ <i>Non starred</i>
	(1)	(2)
2015	-	2
2016	-	3
2017	-	3

Sumber/ Source : Badan Pusat Statistik Kabupaten Yahukimo
Central Bureau of Statistics Yahukimo Regency

Tabel 8.2.2 Banyaknya Kamar Dan Tempat Tidur Menurut Bulan Di Hotel Dekai Inn Kabupaten Yahukimo, 2017*Table 8.2.2 Number of Rooms and Bed According to The Month in Dekai Inn Hotels Yahukimo Regency, 2017*

Bulan/ <i>Month</i>	Banyaknya/ <i>Numbers</i>	
	Kamar/ <i>Rooms</i>	Tempat Tidur/ <i>Beds</i>
(1)	(2)	(3)
1 Januari/ <i>January</i>	15	18
2 Februari/ <i>February</i>	15	18
3 Maret/ <i>March</i>	15	18
4 April/ <i>April</i>	15	18
5 Mei/ <i>May</i>	15	18
6 Juni/ <i>June</i>	15	18
7 Juli/ <i>July</i>	15	18
8 Agustus/ <i>August</i>	15	18
9 September / <i>September</i>	15	18
10 Oktober / <i>October</i>	15	18
11 Nopember / <i>November</i>	15	18
12 Desember / <i>December</i>	15	18
Jumlah / <i>Total</i>	15	18
Rata-rata/ <i>Average</i>	15	18

Sumber/Source : Dekai Inn Kabupaten Yahukimo / Dekai Inn Yahukimo

Tabel 8.2.3 Banyaknya Wisatawan Indonesia dan Wisatawan Asing Menginap Di Hotel Dekai Inn Menurut Bulan Di Kabupaten Yahukimo, 2017*Table 8.2.3 Number of Indonesian Tourist and Foreign Tourist Stay at Dekai Inn Hotel According Month in Yahukimo Regency, 2017*

	Bulan/ Month	Wisatawan Indonesia/ Indonesian Tourist	Wisatawan Asing/ Foreign Tourist	Jumlah/ Total
	(1)	(2)	(3)	(4)
1	Januari/ <i>January</i>	150	43	6450
2	Februari/ <i>February</i>	248	17	4216
3	Maret/ <i>March</i>	196	42	8232
4	April/ <i>April</i>	260	18	4680
5	Mei/ <i>May</i>	197	2	394
6	Juni/ <i>June</i>	198	13	2574
7	Juli/ <i>July</i>	52	16	832
8	Agustus/ <i>August</i>	157	14	2198
9	September / <i>September</i>	166	5	830
10	Oktober / <i>October</i>	151	30	4530
11	Nopember / <i>November</i>	159	14	2226
12	Desember / <i>December</i>	129	20	2580
	Jumlah/ Total	2063	234	39742
	Rata-rata/ Average	171,92	19,5	3311,83

Sumber/ Source : Dekai Inn Kabupaten Yahukimo*Dekai Inn Yahukimo Regency*

Tabel 8.2.4 Banyaknya Kamar Dan Tempat Tidur Menurut Bulan Di Wisma Sava Agape Kabupaten Yahukimo, 2017*Table 8.2.4 Number of Rooms And Beds According Month In Save Agape Yahukimo Regency, 2017*

Bulan/Month	Banyaknya/ <i>Number</i>	
	Kamar/ <i>Rooms</i>	Tempat Tidur/ <i>Beds</i>
(1)	(2)	(3)
1 Januari/ <i>January</i>	12	15
2 Februari/ <i>February</i>	12	15
3 Maret/ <i>March</i>	12	15
4 April/ <i>April</i>	12	15
5 Mei/ <i>May</i>	12	15
6 Juni/ <i>June</i>	12	15
7 Juli/ <i>July</i>	12	15
8 Agustus/ <i>August</i>	12	15
9 September / <i>September</i>	12	15
10 Oktober / <i>October</i>	12	15
11 Nopember / <i>November</i>	12	15
12 Desember / <i>December</i>	12	15
Jumlah/ <i>Total</i>	12	15
Rata-rata/ <i>Average</i>	12	15

Sumber/ *Source* : Wisma Sava Agape Kabupaten Yahukimo

Tabel 8.2.5 Banyaknya Wisatawan Indonesia dan Wisatawan Asing Menginap Di Wisma Sava Agape Menurut Bulan Di Kabupaten Yahukimo, 2017

Table 8.2.5 Number of Indonesian Tourist and Foreign Tourist Stay at Sava Agape Guesthouse According Month in Yahukimo Regency, 2017

Bulan/ <i>Month</i>	Wisatawan Indonesia/ <i>Indonesian Tourist</i>	Wisatawan Asing/ <i>Foreign Tourist</i>	Jumlah/ <i>Total</i>
(1)	(2)	(3)	(4)
1 Januari/ <i>January</i>	31	8	39
2 Februari/ <i>February</i>	63	2	65
3 Maret/March	50	-	50
4 April/ April	44	-	44
5 Mei/ May	69	-	69
6 Juni/ June	52	-	52
7 Juli/July	89	-	89
8 Agustus/ <i>August</i>	122	17	139
9 September / <i>September</i>	105	-	105
10 Oktober / <i>October</i>	81	6	87
11 Nopember <i>/November</i>	101		101
12 Desember <i>/December</i>	86	2	88
Jumlah/ Total	893	35	928
Rata-rata/ Average	74,42	2,92	77,33

Sumber/ Source : Wisma Sava Agape Kabupaten Yahukimo

Wisma Sava Agape Guesthouse Yahukimo Regency

Tabel 8.2.6 Banyaknya Kamar Dan Tempat Tidur Menurut Bulan Di Hotel Sharon Inn Kabupaten Yahukimo, 2017*Table 8.2.6 Number of Rooms and Bed According to The Month in Dekai Inn Hotels Yahukimo Regency, 2017*

Bulan/ <i>Month</i>	Banyaknya/ <i>Numbers</i>	
	Kamar/ <i>Rooms</i>	Tempat Tidur/ <i>Beds</i>
(1)	(2)	(3)
1 Januari/ <i>January</i>	23	28
2 Februari/ <i>February</i>	23	28
3 Maret/ <i>March</i>	23	28
4 April/ <i>April</i>	23	28
5 Mei/ <i>May</i>	23	28
6 Juni/ <i>June</i>	23	28
7 Juli/ <i>July</i>	23	28
8 Agustus/ <i>August</i>	23	28
9 September / <i>September</i>	23	28
10 Oktober / <i>October</i>	23	28
11 Nopember / <i>November</i>	23	28
12 Desember / <i>December</i>	23	28
Jumlah / <i>Total</i>	23	28
Rata-rata/ <i>Average</i>	23	28

Sumber/Source : Sharon Inn Kabupaten Yahukimo Dekai Inn Yahukimo

Tabel 8.2.7 Banyaknya Wisatawan Indonesia dan Wisatawan Asing Menginap Di Hotel Sharon Inn Menurut Bulan Di Kabupaten Yahukimo, 2017

Table 8.2.7 Number of Indonesian Tourist and Foreign Tourist Stay at Dekai Inn Hotel According Month in Yahukimo Regency, 2017

Bulan/ Month	Wisatawan Indonesia/ Indonesian Tourist	Wisatawan Asing/ Foreign Tourist	Jumlah/ Total
(1)	(2)	(3)	(4)
1 Januari/ January			
2 Februari/ February			
3 Maret/March			
4 April/ April			
5 Mei/ May			
6 Juni/ June			
7 Juli/July			
8 Agustus/ August			
9 September / September			
10 Oktober / October			
11 Nopember /November			
12 Desember /December			
<hr/>			
Jumlah/ Total			
<hr/>			
Rata-rata/ Average			
<hr/>			

Sumber/ Source : Sharon Inn Kabupaten Yahukimo

BAB IX

KEUANGAN DAN HARGA



BAB IX
KEUANGAN, HARGA-HARGA, DAN
KEMISKINAN

Berdasarkan data APBD Kabupaten Yahukimo tahun 2017, realisasi pendapatan daerah Kabupaten Yahukimo mencapai 1.62 triliun rupiah. Realisasi penerimaan daerah Kabupaten Yahukimo berasal dari PAD 36.34 milyar, dana perimbangan 953.43 milyar dan dana lain-lain pedapatan daerah yang sah sebesar 637.07 milyar. Sedangkan realisasi belanja tahun 2017 tercatat sebesar 1.62 triliun rupiah dimana sebesar 896.63 milyar digunakan untuk belanja tidak langsung dan sebesar 727.87 milyar untuk belanja langsung.

Pada tahun 2016, garis kemiskinan Kabupaten Yahukimo adalah sebesar Rp. 320,783 Kap/bln. Sedangkan tahun 2017, garis kemiskinan meningkat menjadi Rp. 338,610 Kap/Bln. Persentase penduduk miskin Kabupaten Yahukimo tahun 2017 yaitu 30.99 persen menurun bila dibandingkan dengan tahun 2016 yang sebesar 40.62 persen.

CHAPTER IX
FINANCE, PRICE, AND POVERTY

Based on APBD Yahukimo Regency in 2017, realization incomeed Yahukimo Regency reach 1.62 trillion rupiah. Realization of Yahukimo Regency revenue comes from PAD 36.34 milyar, balancing funds 953.43 milyar and other legitimate regional income funds 637.07 milyar. While expenditure realization in 2017 were recorded at 1.62 trillion rupiah that 896.63 milyar rupiah used for indirect expenditure and 727.87 milyar used for direct expenditure.

In 2016, Yahukimo Regency poverty is Rp. 320,783 kap/month. While in 2017, poverty increased Rp.338,610 Kap/month. Percentage of poor people Yahukimo Regency in 2017 is 30.99 percent decreased 40.62 percent compared to the year 2016.

Tabel 9.1.1 Anggaran Pendapatan Belanja Daerah Kabupaten Yahukimo (ribu rupiah), 2017*Table 9.1.1 Revenue Budget of Regional Yahukimo Regency (thousand rupiah), 2017*

Jenis Penerimaan/ <i>Acceptions</i>		2017
	(1)	(2)
1.	PENDAPATAN DAERAH/ <i>Regional Income</i>	1.626.843.032.102,60
1.1.	Pendapatan Asli Daerah	36.340.932.126,00
1.1.1.	Hasil Pajak daerah	2.050.000.000,00
1.1.2.	Hasil Retribusi daerah	18.382.057.126,00
1.1.3.	Hasil pengelolaan kekayaan daerah yang dipisahkan	3.218.875.000,00
1.1.4.	Lain-lain pendapatan asli daerah yang sah	12.690.000.000,00
1.2.	Dana Perimbangan	953.431.606.657,00
1.2.1.	Dana bagi hasil pajak / hasil bukan pajak	38.760.258.657,00
1.2.2.	Dana alokasi umum	746.447.201.000,00
1.2.3.	Dana alokasi khusus	140.847.910.000,00
1.2.4.	Lain-lain	-
1.3.	Lain-lain Pendapatan Daerah Yang Sah	637.070.493.319,00
1.3.1.	Hibah	1.732.830.000,00
1.3.2.	Dana darurat	-
1.3.3.	Dana bagi hasil pajak dari Provinsi dan Pemda Lainnya	12.601.560.328,00
1.3.4.	Dana penyesuaian dan otonomi khusus	495.470.181.000,00
1.3.5.	Bantuan keuangan dari Provinsi atau Pemda Lainnya	127.265.921.991,00
1.3.6.	Dana Desa	384.775.687.000,00
1.3.6.	Lain-lain pendapatan daerah yang sah	-

Tabel 9.1.1 Lanjutan*Table 9.1.1 Continuous*

Jenis Penerimaan/ <i>Acceptions</i>		2017
(1)		(2)
2.	BELANJA DAERAH/ <i>Regional Expenditure</i>	1.624.509.915.361,85
2.1.	Belanja Tidak Langsung	896.635.143.224,87
2.1.1.	Belanja pegawai	362.381.143.451,17
2.1.2.	Belanja bunga	-
2.1.3.	Belanja subsidi	274.150.000,00
2.1.4.	Belanja hibah	48.919.416.808,00
2.1.5.	Belanja bantuan sosial	25.289.000.000,00
2.1.6.	Belanja Tambahan Penghasilan PNS	200.116.195.700,00
2.1.7.	Belanja bantuan keuangan kpd Prov/Kab/Kota, Desa dan Partai Politik	459.371.432.965,70
2.1.8.	Belanja tidak terduga	400.000.000,00
2.1.9.	Lain-lain	-
2.2.	Belanja Langsung	727.874.772.136,98
2.2.1.	Belanja pegawai	46.826.642.200,00
2.2.2.	Belanja barang dan jasa	476.172.324.547,42
2.2.3.	Belanja modal	204.875.805.389,56
3.	PEMBIAYAAN DAERAH/ <i>Regional Finance</i>	2.333.116.740,75
3.1.	Penerimaan pembiayaan	29.580.769.790,25
3.2.	Pengeluaran pembiayaan	31.913.886.531,00
	<i>Surplus / Defisit</i>	-

Sumber/ Source : Dinas Pendapatan, Aset dan Keuangan Kabupaten

Yahukimo

Revenue, Asset and Finance Management Service of

Yahukimo Regency

Tabel 9.2.1 Rata-Rata Harga 9 Bahan Pokok Berdasarkan Bulan Di Kabupaten Yahukimo (eceran/rupiah), 2017*Table 9.2.1 Average of Price 9 Staple Food by Month in Yahukimo Regency (/rupiah), 2017*

Bulan	Beras (Rp/Kg) / Rice (Rp/Kg)	Ikan Asin (Rp/Kg)/ Fish (Rp/Kg)	Minyak Goreng (Rp/Ltr) / Oil (Rp/Ltr)	Gula Pasir (Rp/Kg)/ Sugar (Rp/Kg)
(1)	(2)	(3)	(4)	(5)
Januari/ January	18 000	90 000	25 000	30 000
Februari	18 000	90 000	25 000	30 000
Maret	18 000	90 000	25 000	30 000
April	18 000	90 000	25 000	30 000
Mei	18 000	90 000	25 000	30 000
Juni	18 000	90 000	25 000	30 000
Juli	18 000	90 000	25 000	30 000
Agustus	18 000	90 000	25 000	30 000
September	18 000	90 000	30 000	30 000
Oktober	18 000	90 000	35 000	30 000
Nopember	18 000	90 000	30 000	30 000
Desember	18 000	90 000	30 000	30 000
Rata-rata/ Average	18 000	90 000	27 000	30 000

Sumber/ Source : Badan Pusat Statistik Kabupaten Yahukimo*Central Bureau of Statistics Yahukimo Regency*

Tabel 9.2.1 Lanjutan*Table 9.2.1 Continuous*

Bulan/ <i>Month</i>	Garam Halus (Rp/Kg) / <i>Salt</i> (Rp/Kg)	Minyak Tanah (Rp/Ltr)/ <i>Kerosene</i> (Rp/Ltr)	Sabun Cuci 340 Gr / <i>Detergent</i> 340 Gr	Daging Sapi (/kg)/ <i>Beef (/kg)</i>	Ikan Kembung/ <i>Kembung</i> <i>Fish</i>
(1)	(2)	(3)	(4)	(5)	(6)
1 Januari/ <i>January</i>	20 000	10 000	10 000	150 000	80 000
2 Februari/ <i>February</i>	20 000	10 000	10 000	150 000	80 000
3 Maret/ <i>March</i>	20 000	10 000	10 000	150 000	80 000
4 April/ <i>April</i>	20 000	10 000	10 000	150 000	80 000
5 Mei/ <i>May</i>	20 000	10 000	10 000	150 000	80 000
6 Juni/ <i>June</i>	20 000	15 000	10 000	150 000	80 000
7 Juli/ <i>July</i>	20 000	15 000	10 000	150 000	80 000
8 Agustus/ <i>August</i>	20 000	15 000	10 000	150 000	80 000
9 September / <i>September</i>	20 000	10 000	10 000	150 000	80 000
10 Oktober / <i>October</i>	20 000	10 000	10 000	150 000	80 000
11 Nopember / <i>November</i>	20 000	10 000	10 000	150 000	80 000
12 Desember / <i>December</i>	20 000	10 000	10 000	150 000	80 000
Rata-rata/ <i>Average</i>	20 000	10 410	10 000	150 000	80 000

Sumber/ *Source* : Badan Pusat Statistik Kabupaten Yahukimo
Central Bureau of Statistics Yahukimo Regency

Tabel 9.3.1 Jumlah Bank Menurut Kantor Di Kabupaten Yahukimo, 2012-2017*Table 9.3.1 Number of Bank by Office in Yahukimo Regency, 2012-2017*

No	Tahun/ Year	MANDIRI	BRI	BNI	BPD	Jumlah/ Total
(1)	(2)	(3)	(4)	(5)	(6)	(7)
1	2012	-	-	-	1	1
2	2013	-	1	-	1	2
3	2014	-	1	-	1	2
4	2015	-	1	-	1	2
5	2016	-	1	-	1	2
6	2017	-	1	-	1	2

Sumber/ Source : Badan Pusat Statistik Kabupaten Yahukimo*Central Bureau of Statistics Yahukimo Regency*

Tabel 9.4.1. Garis Kemiskinan dan Persentase Penduduk Miskin Di Kabupaten Yahukimo, 2015 – 2017*Table 9.4.1 Poverty and Percentage of Poor People in Yahukimo Regency, 2015-2017*

Tahun/ Year	Garis Kemiskinan / Poverty (Rp./Kap/bln)	Penduduk Miskin	
		Poor People	
		Jumlah/ Total (000)	Persentase/ Percentage
(1)	(2)	(3)	(4)
2015	303.586	74.37	41.26
2016	320.783	74.54	40.62
2017	338.610	73.7	39.99

Sumber/ Source : Badan Pusat Statistik Kabupaten Yahukimo (Susenas)
 Central Bureau of Statistics Yahukimo Regency (Susenas)

BAB X

PENDAPATAN REGIONAL



**BAB X
PENDAPATAN REGIONAL**

Produk Domestik regional Bruto (PDRB) adalah nilai tambah bruto seluruh barang dan jasa yang tercipta atau dihasilkan dari seluruh kegiatan perekonomian di suatu daerah yang timbul akibat aktivitas ekonomi dalam suatu periode tertentu. Penghitungan PDRB menggunakan dua macam harga yaitu harga berlaku dan harga konstan. PDRB atas harga berlaku merupakan nilai tambah barang dan jasa yang dihitung menggunakan harga yang berlaku pada tahun bersangkutan, sementara PDRB atas dasar konstan dihitung menggunakan harga pada tahun tertentu sebagai tahun dasar dan saat ini menggunakan tahun dasar 2010. PDRB atas harga berlaku dapat digunakan untuk melihat pergeseran dan struktur ekonomi, sedangkan harga konstan digunakan untuk mengetahui pertumbuhan ekonomi dari tahun ke tahun.

**CHAPTER X
REGIONAL INCOME**

Gross Regional Domestic Product (PDRB) is gross value added of all goods and service are produced from all economic activities in a region arised from economic activities on period. PDRB Calculation used two price is current price and constan price. PDRB at current price is goods and services value added that accounting used current price in the year concerned , while PDRB at constan basic are calculated using prices in a certain year as the based year and currently used the 2010 based year. PDRB at current price can be used to see shift and economic structures, while constant price are used for knowing economic growth from year to other year.

Pendapatan Regional/ Regional Income

Struktur ekonomi Kabupaten Yahukimo tahun 2017 didominasi oleh tiga sektor besar yakni sektor Administrasi Pemerintahan, Pertanahan dan Jaminan Sosial Wajib yaitu sebesar 21 persen. Kemudian diikuti oleh Pertanian, Kehutanan, dan Perikanan yaitu sebesar 25,32 persen, sektor Konstruksi sebesar 7 persen. Sektor terkecil yang memberikan partisipasi dalam struktur ekonomi Kabupaten Yahukimo yakni sektor Pengadaan Listrik dan Gas sebesar 0.01. Di Kabupaten Yahukimo sejak 2016 telah mendapatkan layanan dari Pembangkit Listrik Negara (PLN). Sedangkan sektor yang masih belum bisa berkontribusi terhadap pembangunan Kabupaten Yahukimo adalah sektor Pengadaan Air, Pengelolaan Sampah, Limbah dan Daur Ulang.

Yahukimo Regency economic structure in 2017 are dominated by three major sectors namely Government Administration, Land and Compulsory Social Security by 21 percent. Then following Agriculture, Forestry, and Fisheries are equal to 25,32 percent, construction sector is 7 percent. The Smallest sector that provided participation in the economic structure is Electricity and gas procurement sectors are 0.01. Sincd 2017, Yahukimo Regency has been gaining services from state power plant (PLN). While the sectors that still cannot contribute to development Yahukimo Regency are water supply sector, waste management, waste and recycling.

Gambar 10.1 Produk Domestik Regional Bruto Atas Dasar Harga Berlaku (ADHB) dan Atas Dasar Harga Konstan (ADHK) Kabupaten Yahukimo, 2014 – 2017 (Dalam Jutaan Rupiah)

Graph 10.1 Gross Domestic Regional Product at Current Prices (ADHB) and Constant Price (ADHK) Yahukimo Regency, 2014-2017 (Millions Rupiah)

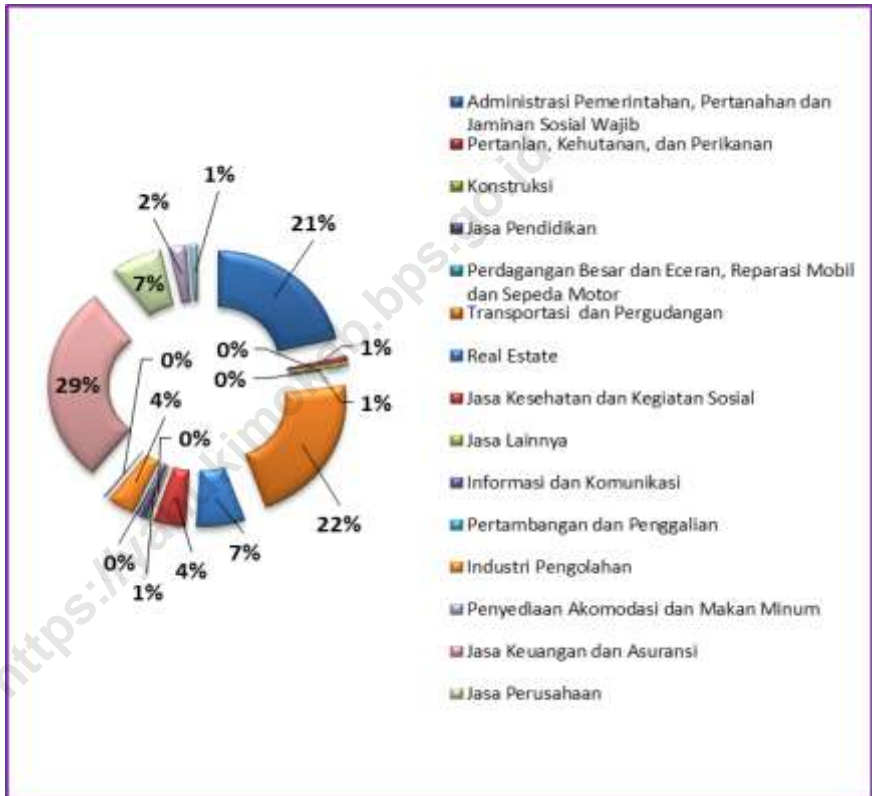


Sumber/Source: Badan Pusat Statistik Kabupaten Yahukimo
Central Bureau of Statistics Yahukimo Regency

Pendapatan Regional/ Regional Income

Gambar 10.2 Distribusi PDRB Atas Dasar Harga Berlaku Tahun Dasar 2010 Menurut Lapangan Usaha Kabupaten Yahukimo (Persentase), 2017

Graph 10.2 Serial Dirtribute at Current Price of the 2010 Series PRDB According to the Business Field Yahukimo Regency (Percentage), 2017



Sumber/ Source : Badan Pusat Statistik Kabupaten Yahukimo
Central Bureau of Statistic Yahukimo Regency

Tabel 10.1 PDRB Atas Dasar Harga Berlaku Tahun Dasar 2010 Kabupaten Yahukimo (Juta Rupiah), 2014 – 2017*Table 10.1 PDRB at Current Price on Basic Year 2010 Yahukimo Regency (Millions Rupiah), 2014-2017*

Lapangan Usaha/ <i>Fields</i>		2014	2015	2016*	2017**
(1)		(2)	(3)	(4)	(5)
1	Pertanian, Kehutanan, dan Perikanan	388,314.44	428,446.9	435,171.3	450,696.0
2	Pertambangan dan Penggalan	12,305.9	14,633.1	15,719.1	17527.5
3	Industri Pengolahan	8824.58	9353.5	10013.8	10913.5
4	Pengadaan Listrik dan Gas	135.46	159.0	171.4	188.8
5	Pengadaan Air, Pengelolaan Sampah, Limbah dan Daur Ulang	0.00	0.00	0.00	0.00
6	Konstruksi	261,998.40	328,030.9	390,296.3	452,296.3
7	Perdagangan Besar dan Eceran, Reparasi Mobil dan Sepeda Motor	91,198.38	104,372.1	119,101.6	137,359.9
8	Transportasi dan Pergudangan	66,831.40	73,399.2	80,445.9	90,536.8
9	Penyediaan Akomodasi dan Makan Minum	4,964.87	5,823.5	6,586.4	7,306.5
10	Informasi dan Komunikasi	14,670.16	15,810.5	17,421.9	19,578.7
11	Jasa Keuangan dan Asuransi	4,308.87	4,628.6	5,222.2	5,693.4
12	Real Estate	52,100.29	60,178.5	68,063.2	78,478.0
13	Jasa Perusahaan	4,075.27	4,840.5	5,767.6	6,717.1
14	Administrasi Pemerintahan, Pertanahan dan Jaminan Sosial Wajib	444,336.53	483,531.6	531,578.3	600,581.5
15	Jasa Pendidikan	95,969.94	111,793.0	128,931.8	147,509.8
16	Jasa Kesehatan dan Kegiatan Sosial	32,014.06	35,711.2	40,770.4	47,557.6
17	Jasa Lainnya	17,006.33	18,919.1	21,690.1	24,254.2
J U M L A H/ Total		1499054.88	1699631.1	1876951.2	2097195.3

Sumber/ Source : Produk Domestik Regional Bruto Kabupaten Yahukimo
Gross Regional Domestic Product Yahukimo Regency

Pendapatan Regional/ Regional Income

Tabel 10.2 PDRB Atas Dasar Harga Konstan Tahun Dasar 2010 Kabupaten Yahukimo (Juta Rupiah), 2014 – 2017

Table 10.2 PDRB at Constan Prices on Basic Year 2010 Yahukimo Regency (Million Rupiah), 2014-2017

	Lapangan Usaha/ <i>Fields</i>	2014	2015	2016*	2017**
	(1)	(2)	(3)	(4)	(5)
1	Pertanian, Kehutanan, dan Perikanan	309809.15	324757.9	323847.2	327556.2
2	Pertambangan dan Penggalian	9754.02	10638.6	11083.3	11823.4
3	Industri Pengolahan	7063.85	7273.4	7571.0	7990.0
4	Pengadaan Listrik dan Gas	148.95	155.9	164.8	172.9
5	Pengadaan Air, Pengelolaan Sampah, Limbah dan Daur Ulang	0.00	0.00	0.00	0.00
6	Konstruksi	221817.45	252305.9	277864.5	306204.8
7	Perdagangan Besar dan Eceran, Reparasi Mobil dan Sepeda Motor	64645.79	66255.9	69555.7	73749.7
8	Transportasi dan Pergudangan	55573.65	57630.3	61049.5	66570.1
9	Penyediaan Akomodasi dan Makan Minum	3877.84	4037.1	4268.2	4400.7
10	Informasi dan Komunikasi	11956.44	12434.5	13211.7	14296.1
11	Jasa Keuangan dan Asuransi	4208.59	4419.4	4841.8	5043.7
12	Real Estate	37885.71	40283.9	42709.0	45911.5
13	Jasa Perusahaan	2979.35	3238.6	3551.1	3796.6
14	Administrasi Pemerintahan, Pertanahan dan Jaminan Sosial Wajib	320970.12	341833.2	360530.3	390272.8
15	Jasa Pendidikan	65889.93	71358.8	77495.6	85097.0
16	Jasa Kesehatan dan Kegiatan Sosial	28368.23	30201.9	32352.3	35540.6
17	Jasa Lainnya	15349.05	16300.7	17714.0	18973.0
	J U M L A H /				
	Total	1160298.13	1243125.9	1307809.8	1397399.1

Sumber/ Source : Produk Domestik Regional Bruto Kabupaten Yahukimo
Gross Regional Domestic Product Yahukimo Regency

Tabel 10.3 Distribusi Persentase PDRB Seri 2010 Atas Dasar Harga Berlaku Menurut Lapangan Usaha Kabupaten Yahukimo (Juta Rupiah), 2014 – 2017

Table 10.3 Percentage Distribution of The 2010 at Current Price Series PDRB According Yahukimo Regency Fields (Millions Rupiah), 2014-2017

Lapangan Usaha/ <i>Fields</i>		2014	2015	2016*	2017**
(1)		(2)	(3)	(4)	(5)
1	Pertanian, Kehutanan, dan Perikanan	25.90	25.21	23.19	21.49
2	Pertambangan dan Penggalian	0.82	0.86	0.84	0.84
3	Industri Pengolahan	0.59	0.55	0.53	0.52
4	Pengadaan Listrik dan Gas	0.01	0.01	0.01	0.01
5	Pengadaan Air, Pengelolaan Sampah, Limbah dan Daur Ulang	0.00	0.00	0.00	0.00
6	Konstruksi	17.48	19.30	20.79	21.57
7	Perdagangan Besar dan Eceran, Reparasi Mobil dan Sepeda Motor	6.08	6.14	6.35	6.55
8	Transportasi dan Pergudangan	4.46	4.32	4.29	4.32
9	Penyediaan Akomodasi dan Makan Minum	0.33	0.34	0.35	0.35
10	Informasi dan Komunikasi	0.98	0.93	0.93	0.93
11	Jasa Keuangan dan Asuransi	0.29	0.27	0.28	0.27
12	Real Estate	3.48	3.54	3.63	3.74
13	Jasa Perusahaan	0.27	0.28	0.31	0.32
14	Administrasi Pemerintahan, Pertanahan dan Jaminan Sosial Wajib	29.64	28.45	28.32	28.64
15	Jasa Pendidikan	6.40	6.58	6.87	7.03
16	Jasa Kesehatan dan Kegiatan Sosial	2.14	2.10	2.17	2.27
17	Jasa Lainnya	1.13	1.11	1.16	1.16
J U M L A H/ <i>Total</i>		100.00	100.00	100.00	100.00

Sumber/ Source : Produk Domestik Regional Bruto Kabupaten Yahukimo
Gross Regional Domestic Product Yahukimo Regency

Pendapatan Regional/ Regional Income

Tabel 10.4 Laju Pertumbuhan PDRB Seri 2010 Menurut Lapangan Usaha Atas Dasar Harga Konstan Kabupaten Yahukimo (Juta Rupiah), 2014 - 2017 (Persentase)

Table 10.4 PDRB Growth Rate of 2010 at Constan Prices Series According Yahukimo Regency Fields (Millions Rupiah), 2014-2017 (Percentage)

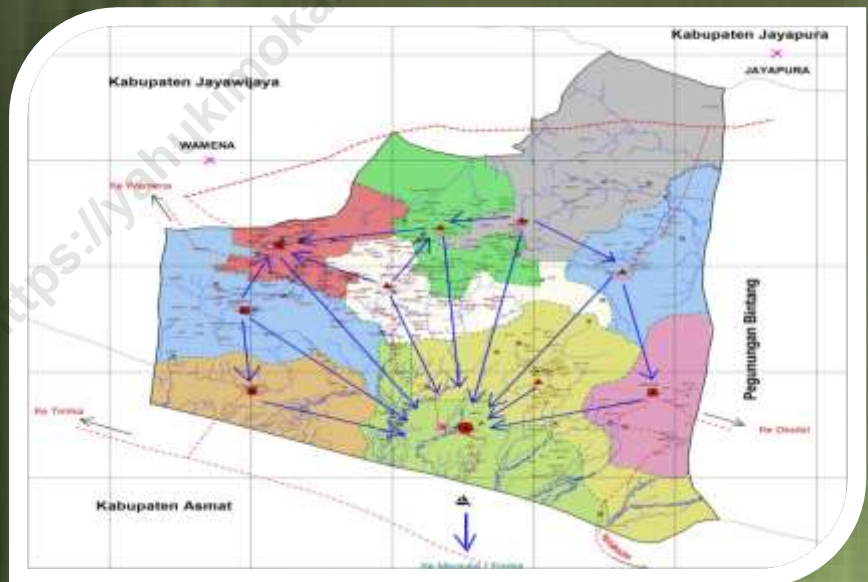
Lapangan Usaha/ <i>Fields</i>	2014	2015	2016*	2017**
(1)	(2)	(3)	(4)	(5)
1 Pertanian, Kehutanan, dan Perikanan	4.26	4.83	-0.28	1.15
2 Pertambangan dan Penggalian	8.91	9.07	4.18	2.81
3 Industri Pengolahan	7.10	2.97	4.09	5.53
4 Pengadaan Listrik dan Gas	2.44	4.65	5.69	4.94
5 Pengadaan Air, Pengelolaan Sampah, Limbah dan Daur Ulang				
6 Konstruksi	8.25	13.74	10.13	10.20
7 Perdagangan Besar dan Eceran, Reparasi Mobil dan Sepeda Motor	4.90	2.49	4.98	6.03
8 Transportasi dan Pergudangan	6.60	3.70	5.93	9.04
9 Penyediaan Akomodasi dan Makan Minum	7.03	4.11	5.73	3.10
10 Informasi dan Komunikasi	5.69	4.00	6.25	8.21
11 Jasa Keuangan dan Asuransi	12.04	5.01	9.55	4.17
12 Real Estate	7.56	6.33	6.02	7.50
13 Jasa Perusahaan	9.45	8.70	9.65	6.91
14 Administrasi Pemerintahan, Pertanahan dan Jaminan Sosial Wajib	8.90	6.50	5.47	8.25
15 Jasa Pendidikan	8.97	8.30	8.60	9.81
16 Jasa Kesehatan dan Kegiatan Sosial	7.08	6.46	7.12	9.85
17 Jasa Lainnya	8.32	6.20	8.67	7.11
J U M L A H /				
Total	7,03	7,14	5,20	6.85

Sumber/ Source : Produk Domestik Regional Bruto Kabupaten Yahukimo
Gross Regional Domestic Product Yahukimo Regency

BAB XI

PERBANDINGAN ANTAR

KABUPATEN



BAB XI

PERBANDINGAN ANTAR KABUPATEN

Indeks Pembangunan Manusia (IPM) merupakan indikator penting untuk mengukur keberhasilan dalam upaya membangun kualitas hidup manusia (masyarakat/penduduk).

Perkembangan angka IPM memberikan indikasi peningkatan atau penurunan kinerja pembangunan manusia pada suatu daerah. IPM merupakan data strategis karena selain sebagai ukuran kinerja Pemerintah, IPM juga digunakan sebagai salah satu alokator penentuan Dana Alokasi Umum (DAU). Saat ini, penghitungan IPM telah menggunakan metode baru dimana indikator Melek Huruf dan PDB Per Kapita tidak lagi digunakan.

CHAPTER XI

COMPARISON OF REGENCY

Human Development Index (HDI) is important indicators for measuring success in efforts to built human quality of life (community/population).

Development of the HDI number gave an indication of an increased or decreased in human performance in region. HDI is strategic data because in addition to being a measured of Government Performance, HDI also used as one of the allocators for determining General Allocation Funds (DAU). Currently The HDI has been used new methods where is the literacy indicator and GDP per Capita Infiltration are no longer used.

Pada tahun 2017, angka IPM Kabupaten Yahukimo mencapai 47,95. Pencapaian angka IPM tersebut lebih tinggi bila dibandingkan dengan keadaan tahun 2016 yaitu sebesar 47.13.. Dengan capaian IPM sebesar 47.95 maka Kabupaten Yahukimo menurut konsep pembangunan manusia yang dikembangkan oleh Perserikatan Bangsa – Bangsa (PBB) masuk dalam kategori kinerja pembangunan manusia menengah ke bawah.

Persentase penduduk miskin Kabupaten Yahukimo pada tahun 2017 sebesar 39.99 %. Capaian persentase ini turun dibandingkan tahun 2016 sebesar 40.62 %. Menurut rangking di Pegunungan Tengah terkait persentase penduduk miskin, Kabupaten Yahukimo menempati urutan kedua terbanyak penduduk miskin.

In 2017, number of Yahukimo Regency HDI reached 47,95. Achievement of HDI figure is higher compared to the situation in 2016 equal to 47.13. HDI Achievement of 47.95 , the Yahukimo Regency according to the concept of human development was developed by the United Nation (PBB) included in the middle to lower human development performance category.

The percentage of poor people in Yahukimo Regency 2016 equal to 39.99%. Achievement of percentage decreased compared to 2016 equal to 40.62 %. According to the rank in the Central Mountain related to the percentage of the poor population, Yahukimo Regency occupt second rank most poor people.

Gambar 11.1 Indeks Pembangunan Manusia Kabupaten Yahukimo dan Kabupaten Lain Di Pegunungan Tengah, 2017

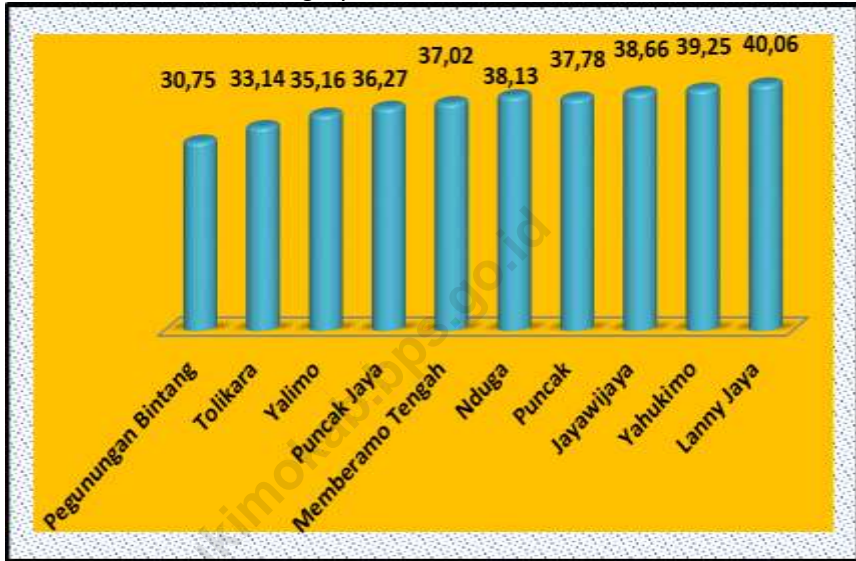
Graph 11.1 Human Development Index of Yahukimo Regency and The Other Regency in Middle Mountain, 2017



Sumber/ Source : : Badan Pusat Statistik Kabupaten Yahukimo
Central Bureau of Statistics Yahukimo Regency

Gambar 11.2 **Pesentase Penduduk Miskin Kabupaten Yahukimo dan Kabupaten Lain Di Pegunungan Tengah, 2017**

Graph 11.2 *Percentage of Poor People Yahukimo Regency and The Others Regency in Middle Mountain, 2017*



Sumber/ Source : **Badan Pusat Statistik Kabupaten Yahukimo**
Central Bureau of Statistics Yahukimo Regency

Perbandingan Antar Kabupaten/ Comparison of Regency

Tabel 11.1 Produk Domestik Regional Bruto Atas Dasar Harga Bar laku Kabupaten Yahukimo dan Kabupaten Lain Di Pegunungan Tengah (Miliar Rupiah), 2014 – 2017*

*Table 11.1 Gross of Domestic Regional Product at Current Price of Yahukimo Regency and The Others in Middle Mountain (Milyard Rupiah), 2014-2017**

Kabupaten/ <i>Regency</i>	2014	2015	2016	2017
(1)	(2)	(3)	(4)	(5)
1 Puncak Jaya	903.18	1 027.17	1 124.02	1207.23
2 Puncak	766.33	916.80	1 052.96	1148.25
3 Pegunungan Bintang	1 181.29	1 309.24	1 478.03	1619.97
4 Tolikara	1 018.30	1 128.37	1 243.85	1346.74
5 Yahukimo	1 499.05	1 699.64	1 876.96	2097.20
6 Yalimo	694.59	807.42	915.29	1007.19
7 Memberamo Tengah	713.43	805.60	899.36	988.83
8 Lanny Jaya	1 086.95	1 235.02	1 382.51	1530.44
9 Nduga	702.78	808.01	908.19	1019.10
10 Jayawijaya	4 755.59	5 416.21	6 114.54	6803.15

Sumber/ Source : PDRB Kabupaten/Kota Se Provinsi Papua 2017

PDRB Regency/City of Papua Province 2017

Catatan : *) Angka Yang Diperbaiki

**) Angka Sementara

Noted : *) Improved Number

**) Temporary Number

Tabel 11.2 Produk Domestik Regional Bruto Atas Dasar Harga Konstan Kabupaten Yahukimo dan Kabupaten Lain Di Pegunungan Tengah (Miliar Rupiah), 2014 – 2017**Table 11.2 Gross of Domestic Regionl Product at Constan Price of Yahukimo Regency and The Others in Middle Mountain (Milyard Rupiah), 2014-2017**

Kabupaten/ <i>Regency</i>	2014	2015*	2016**	2017
(1)	(3)	(4)	(5)	(6)
1 Puncak Jaya	796.89	855.81	895.16	928.56
2 Puncak	588.48	648.76	700.34	738.94
3 Pegunungan Bin tang	1 069.46	1 134.87	1 228.45	1279.19
4 Tolikara	845.08	886.16	927.63	970.38
5 Yahukimo	1 160.30	1 243.13	1 307.81	1397.40
6 Yalimo	576.78	621.27	662.02	673.92
7 Memberamo Tengah	881.52	939.70	994.26	680.83
8 Lanny Jaya	550.80	599.70	640.68	1047.90
9 Nduga	573.09	609.49	644.35	710.03
10 Jayawijaya	3 623.14	3 847.87	4 028.69	4252.84

Sumber/ Source :PDRB Kabupaten/Kota Se Provinsi Papua 2017*PDRB Regency/City of Papua Province 2017*

Catatan: *) Angka Yang Diperbaiki

**) Angka Sementara

Noted : *) *Improved Number*

Perbandingan Antar Kabupaten/ Comparison of Regency

**) *Temporary Number*

Tabel 11.3 Laju Pertumbuhan Produk Domestik Regional Bruto Atas Dasar Harga Konstant 2010 Kabupaten Yahukimo dan Kabupaten Lain Di Pegunungan Tengah (persen), 2014 – 2017*

*Tabel 11.3 Population Growth Rate of Domestic Product at Constant Price 2010 Yahukimo Regency and The Others Regency In Pegunungan Tengah (percent), 2014-2017**

Kabupaten/ <i>Regency</i>	2014*	2015**	2016	2017
(1)	(3)	(4)	(5)	(6)
1 Puncak Jaya	4.40	7.39	4.60	3.73
2 Puncak	9.40	10.24	7.95	6.69
3 PegununganBintang	6.36	6.12	8.25	5.98
4 Tolikara	6.72	4.86	4.68	4.66
5 Yahukimo	7.03	7.14	5.20	6.85
6 Yalimo	9.83	8.88	6.83	5.19
7 Memberamo Tengah	8.80	6.35	5.72	5.66
8 Lanny Jaya	7.45	6.60	5.81	5.39
9 Nduga	7.07	6.20	4.70	7.25
10 Jayawijaya	9.48	7.71	6.56	5.52

Sumber/ Source : PDRB Kabupaten/Kota Se Provinsi Papua 2017

PDRB Regency/City of Papua Province 2017

Catatan: *) Angka Yang Diperbaiki

**) Angka Sementara

Noted : *) *Improved Number*

**) *Temporary Number*

Tabel 11.4 Persentase Penduduk Miskin Kabupaten Yahukimo dan Kabupaten Lain Di Pegunungan Tengah (orang), 2015 – 2017*Table 11.4 Percentage of Poor People Yahukimo Regency and The Others Regency in Middle Mountain (people), 2015-2017*

Kabupaten/ <i>Regency</i>		2015	2016	2017*
(1)		(2)	(3)	
1	Puncak Jaya	37.45	37.31	36.27
2	Puncak	38.74	38.58	37.78
3	Pegunungan Bintang	31.55	31.52	30.75
4	Tolikara	34.00	33.63	33.14
5	Yahukimo	41.26	40.62	39.25
6	Yalimo	35.88	35.80	35.16
7	Memberamo Tengah	35.54	38.36	37.02
8	Lanny Jaya	41.97	41.68	40.06
9	Nduga	35.89	38.47	38.13
10	Jayawijaya	39.48	39.66	38.66

Sumber/ Source : Badan Pusat Statistik Kabupaten Yahukimo (Susenas)*Central Bureau of Statistics Yahukimo Regency (Susenas)*

Catatan: *) Angka Sementara

Noted : *) *Temporary Number*

Perbandingan Antar Kabupaten/ Comparison of Regency

Tabel 11.5 Indeks Pembangunan Manusia Kabupaten Yahukimo dan Kabupaten Lain Di Pegunungan Tengah, 2015 – 2017

Table 11.5 Human Development Index of Yahukimo Regency and The Others Regency in Middle Mountain, 2015-2017

Kabupaten/ <i>Regency</i>	2015	2016	2017
(1)	(4)	(5)	(5)
1 Puncak Jaya	44.87	45.49	46.57
2 Puncak	39.41	39.96	41.06
3 Pegunungan Bintang	40.91	41.90	43.24
4 Tolikara	46.38	47.11	47.89
5 Yahukimo	46.63	47.13	47.95
6 Yalimo	44.32	44.95	46.19
7 Memberamo Tengah	43.55	44.15	45.50
8 Lanny Jaya	44.18	45.16	46.49
9 Nduga	25.47	26.56	27.87
10 Jayawijaya	54.18	54.96	55.99

Sumber/Source : Badan Pusat Statistik Kabupaten Yahukimo

Central Bureau of Statistics Yahukimo Regency

Tabel 11.6 Angka Harapan Hidup (AHH), Rata-rata Lama Sekolah (MYS), Pengeluaran Perkapita yang Disesuaikan, dan Peringkat IPM Di Kabupaten Yahukimo dan Kabupaten Lain Di Pegunungan Tengah, 2017

Table 11.6 Life Expectancy (AHH), Average of Length of School (MYS), Adjusted Per Capita Expenditure, and Rank of HDI in Yahukimo Regency and The Other Regency in Middle Mountain, 2017

Kabupaten/ <i>Regency</i>	UHH	MYS (Tahun)/ <i>(Year)</i>	Pengeluaran Perkapita d disesuaikan (Ribuan Rupiah PPP)/ <i>Percapita Expenditure (Ribuan Rupiah PPP)</i>	Peringkat IPM (Provinsi)/ <i>Rank of HDI (Province)</i>
(1)	(2)	(4)	(5)	(6)
1 Puncak Jaya	64,41	3,50	5.341	22
2 Puncak	65,13	1,94	5.413	28
3 Pegunungan Bintang	63,90	2,32	5.506	27
4 Tolikara	65,10	3,50	4.827	21
5 Yahukimo	65,32	4,00	4.554	20
6 Yalimo	64,94	2,25	4.702	24
7 Memberamo Tengah	62,92	2,67	4.510	26
8 Lanny Jaya	65,65	3,17	4.356	23
9 Nduga	54,60	0,71	3.972	29
10 Jayawijaya	58,67	4,99	7.524	14

Sumber/ Source : Badan Pusat Statistik Kabupaten Yahukimo

Central Bureau of Statistics Yahukimo Regency

DATA

MENCERDASKAN BANGSA

Enlighten The Nation



BADAN PUSAT STATISTIK KABUPATEN YAHUKIMO

Jl. Yahuli, Sumohai, Dekai, Yahukimo, Papua

Email: bps9416@bps.go.id