


No. KATALOG : 1102001. 7309

**KABUPATEN  
PANGKAJENE DAN KEPULAUAN  
DALAM ANGKA**

PANGKAJENE DAN KEPULAUAN REGENCY IN FIGURES

**2019**



**BADAN PUSAT STATISTIK  
KABUPATEN PANGKAJENE DAN KEPULAUAN**  
*Statistics of Pangkajene dan Kepulauan Regency*



<https://pangkepkab.bps.go.id>

KABUPATEN  
**PANGKAJENE DAN KEPULAUAN**  
**DALAM ANGKA**

PANGKAJENE DAN KEPULAUAN REGENCY IN FIGURES

**2019**





<https://pangkepkab.bps.go.id>

# **Kabupaten Pangkajene dan Kepulauan Dalam Angka Pangkajene dan Kepulauan Regency in Figures 2019**

ISSN: -

No. Publikasi/*Publication Number*: 73090.1901

Katalog/*Catalog*: 1102001.7309

Ukuran Buku/*Book Size*: 14,8 cm x 21 cm

Jumlah Halaman/*Number of Pages*: xxx + 234 halaman /*pages*

Naskah/*Manuscript*:

Badan Pusat Statistik Kabupaten Pangkajene dan Kepulauan  
*BPS-Statistics of Pangkajene dan Kepulauan Regency*

Gambar Kover oleh/*Cover Designed by*:

Badan Pusat Statistik Kabupaten Pangkajene dan Kepulauan  
*BPS-Statistics of Pangkajene dan Kepulauan Regency*

Ilustrasi Kover/*Cover Illustration*:

Jembatan Baru Menuju Pasar Sentral Pangkep/ *The New Bridge to The  
Central Market*

Diterbitkan oleh/*Published by*:

© BPS Kabupaten Pangkajene dan Kepulauan /*BPS-Statistics of Pangkajene  
dan Kepulauan Regency*

Dicetak oleh/*Printed by*:

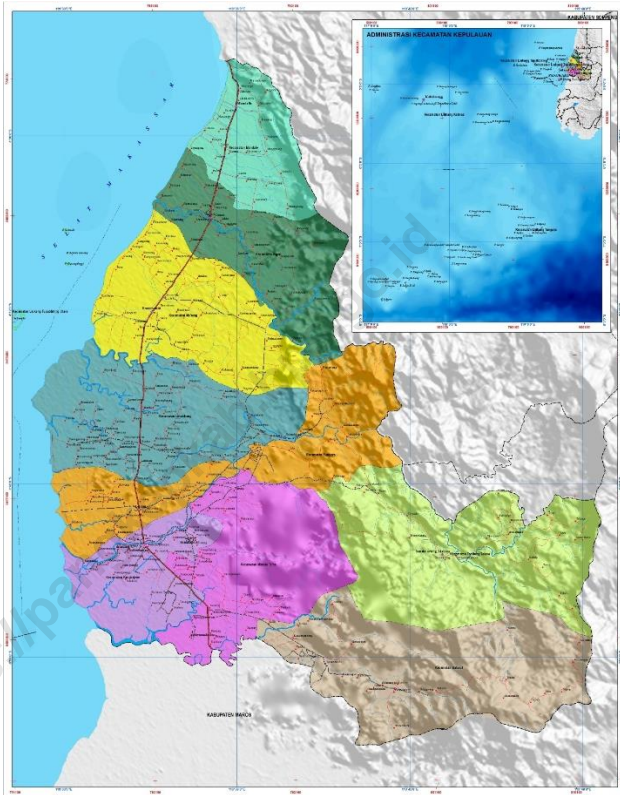
**Dilarang mengumumkan, mendistribusikan, mengomunikasikan,  
dan/atau menggandakan sebagian atau seluruh isi buku ini untuk tujuan  
komersial tanpa izin tertulis dari Badan Pusat Statistik**

*Prohibited to announce, distribute, communicate, and/or copy part or all of  
this book for commercial purpose without permission from BPS-Statistics  
Indonesia*



<https://pangkepkab.bps.go.id>

**PETA WILAYAH KABUPATEN PANGKAJENE DAN KEPULAUAN**  
*MAP OF PANGKAJENE DAN KEPULAUAN REGENCY*





<https://pangkepkab.bps.go.id>



**KEPALA BPS KABUPATEN PANGKAJENE DAN KEPULAUAN**  
*CHIEF STATISTICS OF PANGKAJENE DAN KEPULAUAN*  
*REGENCY*



**NAHARUDDIN SUPU, SE, M.Si**



<https://pangkepkab.bps.go.id>



## KATA PENGANTAR

Kabupaten Pangkajene dan Kepulauan Dalam Angka 2019 merupakan publikasi tahunan yang diterbitkan oleh BPS Kabupaten Pangkajene dan Kepulauan. Disadari bahwa publikasi ini belum sepenuhnya memenuhi harapan pihak pemakai data khususnya para perencana, namun diharapkan dapat membantu melengkapi penyusunan rencana pembangunan di Kabupaten Pangkajene dan Kepulauan.

Publikasi ini dapat terwujud berkat kerja sama dan bantuan dari berbagai pihak baik instansi pemerintah maupun swasta. Kepada semua pihak yang telah memberikan bantuan disampaikan penghargaan dan terima kasih yang sebesar – besarnya.

Walaupun publikasi ini telah disiapkan sebaik-baiknya, namun disadari masih ada kekurangan dan kesalahan yang terjadi. Untuk perbaikan publikasi ini, tanggapan dan saran yang bersifat konstruktif dari para pemakai sangat diharapkan.

Pangkep, Juli 2019

Kepala BPS  
Kabupaten Pangkajene dan Kepulauan

**Naharuddin Supu, SE, M.Si**



## **PREFACE**

*Pangkajene dan Kepulauan Regency in Figures 2019 is an annual publication written by BPS Regency of Kabupaten Pangkajene dan Kepulauan. Honestly, this publication has not perfect yet and has not filled the user's ECPECTION, especially for the planners yet, but hopely it can help to equip compilation of development planning in this new regency.*

*This comprehensive publication has been made possible with the assistance and contribution from several governmental institutions and private organizations. To all parties who have been involved in the preparation of this publication, I would like to express my sincerest appreciation and gratitude.*

*Comments and constructive suggestions for the improvement of this publication are always welcome.*

*Pangkajene dan Kepulauan, July 2019  
Chief Statistician of  
Pangkajene dan Kepulauan Regency*

**Naharuddin Supu, SE, M.Si**

## DAFTAR ISI/CONTENTS

	halaman page
Peta Wilayah Kabupaten Pangkajene Dan Kepulauan.....	vii
<i>Map Of Pangkajene Dan Kepulauan Regency</i> .....	vii
Kepala BPS Kabupaten Pangkajene Dan Kepulauan / <i>Chief</i> <i>Statistician Of Pangkajene Dan Kepulauan Regency</i> .....	ix
kata Pengantar.....	xi
<i>Preface</i> .....	xii
Daftar Isi/ <i>Contents</i> .....	xiii
Daftar Tabel/ <i>list of tables</i> .....	xv
Penjelasan Umum/ <i>Explanatory Notes</i> .....	xxxv
1 Geografi Dan Iklim/ <i>Geography And Climate</i> .....	1
1.1 Geografi/ <i>Geography</i> .....	7
1.2 Iklim/ <i>Climate</i> .....	9
2 Pemerintahan/ <i>Government</i> .....	13
2.1 Wilayah Administratif/ <i>Administrative Area</i> .....	19
2.2 Pegawai Negeri Sipil/ <i>Civil Servant</i> .....	23
2.3 Dewan Perwakilan Rakyat Daerah/ <i>The Regional House Of</i> <i>Representative</i> .....	30
3 Penduduk Dan Ketenagakerjaan/ <i>Population And</i> <i>Employment</i> .....	45
3.1 Penduduk / <i>Population</i> .....	59
3.2 Ketenagakerjaan/ <i>Employment</i> .....	63
3.2 Administrasi Lainnya/ <i>The Others</i> .....	63

4	Sosial/ Social .....	73
4.1	Pendidikan/ <i>Education</i> .....	95
4.2	Kesehatan/ <i>Health</i> .....	108
4.3	Agama/ <i>Religion</i> .....	122
4.4	Kriminalitas/ <i>Crime</i> .....	125
5	Pertanian/ <i>Agriculture</i> .....	129
5.1	Tanaman Pangan/ <i>Food Crops</i> .....	147
5.2	Hortikultura/ <i>Horticulture</i> .....	152
5.3	Perkebunan/ <i>Estate Crops</i> .....	157
5.4	Peternakan/ <i>Animal Husbandry</i> .....	161
5.5	Perikanan/ <i>Fishery</i> .....	164
5.6	Kehutanan/ <i>Forest</i> .....	170
6	Listrik Dan Air	
	Electricity And Water .....	149
6.1	Listrik/ <i>Electricity</i> .....	155
6.2	Air/ <i>Water</i> .....	157
7	Perdagangan/ <i>Trade</i> .....	159
8	Pendapatan Regional/ <i>Regional Income</i> .....	167
9	Hotel Dan Pariwisata/ <i>Hotel And Tourism</i> .....	179
9.1	Hotel/ <i>Hotel</i> .....	187
9.2	Pariwisata/ <i>Tourism</i> .....	189
10	Transportasi Dan Komunikasi/ <i>Transportation And Communication</i> .....	193
10.1	Transportasi/ <i>Transportation</i> .....	199
10.2	Komunikasi/ <i>Communication</i> .....	207
11	Kuangan Daerah / <i>Finance</i> .....	209
12	Pengeluaran Penduduk / <i>Population Expenditure</i> .....	219
13	Perbandingan Antar Kabupaten/Kota/ <i>Comparison</i> .....	227

## DAFTAR TABEL/LIST OF TABLES

	halaman <i>page</i>
<b>1 Geografi dan Iklim/ <i>Geography and Climate</i>.....</b>	<b>1</b>
<b>1.1 Geografi/Geography.....</b>	<b>7</b>
1.1.1 Luas Daerah dan Jumlah Pulau Menurut Kecamatan di Kabupaten Pangkajene Dan Kepulauan, 2018/ <i>Total Area and Number of Islands by Subdistrict in Pangkajene and Kepulauan Regency, 2018</i> .....	7
<b>1.2 Iklim/<i>Climate</i> .....</b>	<b>9</b>
1.2.1 Rata-rata Suhu dan Kelembaban Udara Menurut Bulan di Kabupaten Pangkep, 2018/ <i>Average Temperature and Humidity by Month in Pangkep Regency, 2018</i> .....	17
1.2.2 Rata-Rata Suhu Dan Kelembaban Udara Menurut Bulan Di Kabupaten Pangkep, 2018/ <i>Average Atmospheric Pressure, Wind Velocity and Duration of Sunshine by Month in Pangkep Regency, 2018</i> .....	10
1.2.3 Jumlah Curah Hujan dan Hari Hujan Menurut Bulan di Kabupaten Pangkep, 2018/ <i>Amount of Precipitation and Number of Rainy Days by Month in Pangkep Regency, 2018</i> .....	11
<b>2 Pemerintahan/ <i>Government</i> .....</b>	<b>13</b>
<b>2.1 Wilayah Administratif/<i>Administrative Area</i>.....</b>	<b>19</b>
2.1.1 Jumlah Desa Menurut Kecamatan di Kabupaten Pangkajene Dan Kepulauan, 2018/ <i>Number of Villages by Subdistrict in Pangkajene Dan Kepulauan Regency, 2018</i> .....	19
2.1.2 Jumlah Lingkungan, Dusun, RW/RK dan RT Menurut Kecamatan di Kabupaten Pangkep, 2018/ <i>Number of</i>	

	<i>Villages, RW/RK and RT by Subdistricts in Pangkep Regency, 2018.....</i>	20
2.1.3	Jumlah Dasawisma, Karang Taruna, PKK dan Baruga Menurut Kecamatan di Kabupaten Pangkep, 2018/ Number of Homesteads, Youth Cadets, and Baruga by Subdistricts in Pangkep Regency, 2018.....	21
2.1.4	Jumlah Posyandu, Kader Posyandu, LPM dan KPM Menurut Kecamatan di Kabupaten Pangkep, 2018/ Number of Posyandu, Cadre of Pasyandu, LPM, and KPM by Subdistricts in Pangkep Regency, 2018.....	22
<b>2.2</b>	<b>Pegawai Negeri Sipil / Civil Servant.....</b>	<b>23</b>
2.2.1	Jumlah Pegawai Negeri Sipil Menurut Dinas/Instansi Pemerintah dan Jenis Kelamin di Kabupaten Pangkep, 2018/ <i>Number of Civil Servants by Institution/Office and Sex in Pangkep Regency, 2018.....</i>	23
2.2.2	Jumlah Pegawai Negeri Sipil Menurut Pendidikan Tertinggi yang Ditamatkan dan Jenis Kelamin di Kabupaten Pangkep, 2018/ <i>Number of Civil Servants by Educational Attainment and Sex in Pangkep Regency, 2018.....</i>	29
<b>2.3</b>	<b>Dewan Perwakilan Rakyat Daerah/The Regional House of Representative.....</b>	<b>30</b>
2.3.1	Jumlah Anggota Dewan Perwakilan Rakyat Daerah Menurut Partai Politik dan Jenis Kelamin di Kabupaten Pangkep, 2018/ <i>Number of Members of The Regional House of Representatives by Political Parties and Sex in Pangkep Regency, 2018.....</i>	30
<b>2.4</b>	<b>Administrasi Lainnya/The Others .....</b>	<b>30</b>
2.4.1	Banyaknya Akta Kelahiran yang Dikeluarkan Menurut Kecamatan di Kabupaten Pangkajene dan Kepulauan, 2015-2018/ <i>Number of Birth Certificate Issued by</i>	



	<i>Subdistrict in Regency of Pangkajene dan Kepulauan, 2015-2018</i> .....	31
2.4.2	Banyaknya Akta Kelahiran yang Dikeluarkan Menurut Kecamatan di Kabupaten Pangkajene dan Kepulauan, 2015-2018/ <i>Number of Birth Certificate Issued by Subdistrict in Regency of Pangkajene dan Kepulauan, 2015-2018</i> .....	32
2.4.3	Banyaknya Akta Cerai yang Dikeluarkan Menurut Kecamatan di Kabupaten Pangkajene dan Kepulauan, 2018/ <i>Number of Divorce Sertificate Issued by Subdistrict in Regency of Pangkajene dan Kepulauan, 2018</i> .....	33
2.4.4	Faktor Penyebab Terjadinya Perceraian Pada Pengadilan Agama Kabupaten Pangkep, 2018/ <i>Factors Cause of Divorce at Religious Court of Pangkep Regency,2018</i> .	34
2.4.5	Jumlah Penerbitan Akta Cerai di Kabupaten Pangkajene dan Kepulauan, 2018/ <i>Number of Issuance of Deed of Divorce in Pangkajene and Kepulauan Regency,2018</i> .	35
2.4.6	Banyaknya Perkara yang Diterima dan Diselesaikan Menurut Bulan di Kabupaten Pangkajene dan Kepulauan, 2018/ <i>Number of Received and Completed Cases by Month in Regency of Pangkajene dan Kepulauan, 2018</i> .....	36
2.4.7	Banyaknya Penertiban Menurut Objek Sasaran di Kabupaten Pangkajene dan Kepulauan, 2015-2018/ <i>Number of Demolition by Target Object in Regency of Pangkajene dan Kepulauan, 2015-2018</i> .....	37
2.4.8	Banyaknya Jumlah Pengunjung Perpustakaan Daerah Menurut Bulan di Kabupaten Pangkajene dan Kepulauan, 2018/ <i>Number of Visitors of Regency Library by Month in Regency of Pangkajene dan Kepulauan, 2018</i> .....	38

2.4.9	Banyaknya IMB Menurut Kecamatan dan Jenis Bangunan di Kabupaten Pangkajene dan Kepulauan, 2018/ <i>Number of IMB by Subdistrict and Type in Regency of Pangkajene dan Kepulauan, 2018</i> .....	39
2.4.10	Jumlah Penelitian Menurut Dinas/Instansi Pemerintah di Kabupaten Pangkep, 2018/ <i>Number of Civil Servants by Institution/Office and Sex in Pangkep Regency, 2018</i> ..	40
2.4.11	Rekap Pengunjung Perpustakaan Daerah Layanan Anak, di Tempat, dan Keliling Menurut Bulan di Kabupaten Pangkajene dan Kepulauan, 2018/ <i>Number of Visitors of Regency Library by Month in Regency of Pangkajene dan Kepulauan, 2018</i> .....	43
<b>3</b>	<b>Penduduk dan Ketenagakerjaan/ <i>Population and Employment</i> .....</b>	<b>45</b>
<b>3.1</b>	<b>Penduduk/<i>Population</i> .....</b>	<b>59</b>
3.1.1	Penduduk, Laju Pertumbuhan Penduduk, Distribusi Persentase Penduduk Kepadatan Penduduk, Rasio Jenis Kelamin Penduduk Menurut Kecamatan di Kabupaten Pangkajene Dan Kepulauan, 2018/ <i>Population, Population Growth Rate, Percentage Distribution of Population, Population Density, and Population Sex Ratio by Subdistrict in Pangkajene Dan Kepulauan Regency, 2018</i> .....	59
3.1.2	Jumlah Penduduk dan Laju Pertumbuhan Penduduk Menurut Kecamatan di Kabupaten Pangkep, 2010, 2015, dan 2018/ <i>Population and Population Growth Rate by Subdistrict in Pangkep Regency, 2010, 2015, and 2018</i> .....	60
3.1.3	Jumlah Penduduk dan Rasio Jenis Kelamin Menurut Kecamatan di Kabupaten Pangkep, 2018/ <i>Population and Sex Ratio by Subdistrict in Pangkep Regency, 2018</i> .....	61

- 3.1.4 Jumlah Penduduk Menurut Kelompok Umur dan Jenis Kelamin di Kabupaten Pangkep, 2018/ *Population by Age Group and Sex in Pangkep Regency, 2018*..... 62
- 3.2 Ketenagakerjaan/Employment ..... 63**
- 3.2.1 Jumlah Penduduk Berumur 15 Tahun Keatas Menurut Jenis Kegiatan Selama Seminggu yang Lalu dan Jenis Kelamin di Kabupaten Pangkep, 2018/ *Population Aged 15 Years and Over by Type of Activity During The Previous Week and Sex in Pangkep Regency, 2018* ..... 63
- 3.2.2 Jumlah Penduduk Berumur 15 Tahun Ke Atas Menurut Pendidikan Tertinggi yang Ditamatkan dan Jenis Kegiatan Selama Seminggu yang Lalu di Kabupaten Pangkep, 2018/ *Population Aged 15 Years and Over by Educational Attainment and Type of Activity During The Previous Week in Pangkep Regency, 2018* ..... 64
- 3.2.3 Jumlah Penduduk Berumur 15 Tahun Keatas yang Bekerja Selama Seminggu yang Lalu Menurut Kelompok Umur dan Jenis Kelamin di Kabupaten Pangkep, 2018/ *Population Aged 15 Years and Over Who Worked During the Previous Week by Age Group and Sex in Pangkep Regency, 2018*..... 65
- 3.2.4 Jumlah Penduduk Berumur 15 Tahun Ke Atas yang Bekerja Selama Seminggu yang Lalu Menurut Lapangan Pekerjaan Utama dan Jenis Kelamin di Kabupaten Pangkep, 2018/ *Population Aged 15 Years and Over Who Worked During the Previous Week by Main Industry and Sex in Pangkep Regency, 2018*..... 66
- 3.2.5 Jumlah Penduduk Berumur 15 Tahun Ke Atas yang Bekerja Selama Seminggu yang Lalu Menurut Jumlah Jam Kerja Seluruhnya dan Jenis Kelamin di Kabupaten Pangkep, 2018/ *Population Aged 15 Years and Over Who*

	<i>Worked During the Previous Week by Total Working Hours and Sex in Pangkep Regency, 2018 .....</i>	<i>67</i>
3.2.6	Jumlah Penduduk Berumur 15 Tahun Ke Atas yang Bekerja Selama Seminggu yang Lalu Menurut Jumlah Jam Kerja Pada Pekerjaan Utama dan Jenis Kelamin di Kabupaten Pangkep, 2018/ <i>Population Aged 15 Years and Over Who Worked During the Previous Week by Number of Working Hours on Main Industry and Sex in Pangkep Regency, 2018.....</i>	<i>68</i>
3.2.7	Jumlah Penduduk Berumur 15 Tahun Ke Atas yang Bekerja Selama Seminggu yang Lalu Menurut Status Pekerjaan Utama dan Jenis Kelamin di Kabupaten Pangkep, 2018/ <i>Population Aged 15 Years and Over Who Worked During the Previous Week by Main Employment Status and Sex in Pangkep Regency, 2018.....</i>	<i>69</i>
3.2.8	Jumlah Pencari Kerja Terdaftar Menurut Tingkat Pendidikan Tertinggi yang Ditamatkan dan Jenis Kelamin di Kabupaten Pangkep, 2018/ <i>Number of Registered Job Applicants by Educational Attainment and Sex in Pangkep Regency, 2018.....</i>	<i>70</i>
3.2.9	Jumlah Perusahaan, Tenaga Kerja Lokal, Asing, dan Pekerja Imigran Indonesia (PMI) TKI di Kabupaten Pangkep, 2018/ <i>Number of Companies, Foreign Workers, Foreigners, and Indonesian Immigrant Workers (PMI) TKI in Pangkep Regency, 2018 .....</i>	<i>71</i>
<b>4</b>	<b>Sosial dan Kesejahteraan/ <i>Social and Welfare .....</i></b>	<b>73</b>
<b>4.1</b>	<b>Pendidikan/<i>Education .....</i></b>	<b>95</b>
4.1.1	Jumlah Sekolah, Murid Dan Guru Taman Kanak - Kanak Menurut Kecamatan Di Kabupaten Pangkajene dan Kepulauan, 2018/2019 <i>Number Of School, Pupils And Teachers Of Kindergarten By District In Pangkajene dan Kepulauan Regency, 2018/2019.....</i>	<i>95</i>

- 4.1.3 Persentase Partisipasi Murni (APM) dan Angka Partisipasi Kasar (APK) Menurut Jenjang Pendidikan di Kabupaten Pangkep, 2018/ *Net Enrolment Rate and Gross Enrolment Rate by Educational Level in Pangkep Regency, 2018*..... 98
- 4.1.4 Jumlah Sekolah, Murid Dan Guru Sekolah Dasar (SD) Menurut Kecamatan Di Kabupaten Pangkajene dan Kepulauan, 2018/ *Number Of School, Pupils And Teachers Of Primary School By District In Pangkajene dan Kepulauan Regency, 2018*..... 99
- 4.1.5 Jumlah Sekolah, Murid, Guru, dan Rasio Murid-Guru Madrasah Ibtidaiyah (MI) Menurut Kecamatan di Kabupaten Pangkep, 2018/ *Number of Schools, Pupils, Teachers, and School-Teacher Ratio of Madrasah Ibtidaiyah (MI) by Subdistrict in Pangkep Regency, 2018* ..... 100
- 4.1.6 Jumlah Sekolah, Murid, Guru, dan Rasio Murid-Guru Sekolah Menengah Pertama (SMP) Menurut Kecamatan di Kabupaten Pangkep, 2018/ *Number of Schools, Pupils, Teachers, and School-Teacher Ratio of Junior High Schools by Subdistrict in Pangkep Regency, 2018* ..... 101
- 4.1.7 Jumlah Sekolah, Murid, Guru, dan Rasio Murid-Guru Madrasah Tsanawiyah (MTs) Menurut Kecamatan di Kabupaten Pangkep, 2018/ *Number of Schools, Pupils, Teachers, and School-Teacher Ratio of Madrasah Tsanawiyah (MTs) by Subdistrict in Pangkep Regency, 2018*..... 102
- 4.1.8 Jumlah Sekolah, Murid, Guru, dan Rasio Murid-Guru Sekolah Menengah Atas (SMA) Menurut Kecamatan di Kabupaten Pangkep, 2018/ *Number of Schools, Pupils, Teachers, and School-Teacher Ratio of Senior High Schools by Subdistrict in Pangkep Regency, 2018* ..... 103

4.1.9	Jumlah Sekolah, Murid, Guru, dan Rasio Murid-Guru Madrasah Aliyah (MA) Menurut Kecamatan di Kabupaten Pangkep, 2018/ <i>Number of Schools, Pupils, Teachers, and School-Teacher Ratio of Senior High Schools by Subdistrict in Pangkep Regency, 2018</i> .....	104
4.1.10	Banyaknya Mahasiswa dan Dosen Menurut Perguruan Tinggi di Kabupaten Pangkajene dan Kepulauan, 2018/ <i>Number of Disabilities People by Subdistrict in Regency of Pangkajene dan Kepulauan, 2018</i> .....	105
<b>4.2</b>	<b>Kesehatan/Health</b> .....	<b>106</b>
4.2.1	Jumlah Desa/Kelurahan Yang Memiliki Sarana Kesehatan Menurut Kecamatan di Kabupaten Pangkajene Dan Kepulauan, 2018/ <i>Number of Villages Having Health Facilities by Subdistrict in Pangkajene Dan Kepulauan Regency, 2018</i> .....	106
4.2.2	Jumlah Tenaga Kesehatan Menurut Kecamatan di Kabupaten Pangkajene Dan Kepulauan, 2018/ <i>Number of Medical Personnel by Subdistrict in Pangkajene Dan Kepulauan Regency, 2018</i> .....	107
4.2.3	Jumlah Dokter Spesialis, Dokter Umum, dan Dokter Gigi Menurut Sarana Pelayanan Kesehatan di Kabupaten Pangkep, 2018/ <i>Number of Specialist Doctor, Generalist Doctor, and Dentist by Type of Health Facility in Pangkep Regency, 2018</i> .....	108
4.2.4	Jumlah Rumah Sakit Umum, Rumah Sakit Khusus, Rumah Sakit/Rumah Bersalin, Puskesmas, Klinik/Balai Kesehatan, Posyandu, dan Polindes Menurut Kecamatan di Kabupaten Pangkajene Dan Kepulauan, 2018/ <i>Number of General Hospital, Special Hospital, Maternity Hospital and Public Health Center, Medical Clinic, Integrated Service Post, Village maternity Cottage by Subdistrict in Pangkajene Dan Kepulauan Regency, 2018</i> .....	109

- 4.2.5 Jumlah Kasus 1- Penyakit Terbanyak di Kabupaten Pangkep, 2018/ *Number of Cases of the 1- Most Diseases in Pangkep Regency, 2018* ..... 111
- 4.2.7 Jumlah Bayi Lahir, Bayi Berat Badan Lahir Rendah (BBLR), BBLR Dirujuk, dan Bergizi Buruk di Kabupaten Pangkep, 2-18/ *Number of Births, Babies with Low Birth Weights (LBW), Treated LBW, and Malnutrition Cases in Pangkep Regency, 2-18* ..... 112
- 4.2.8 Jumlah Ibu Hamil, Melakukan Kunjungan K1, Melakukan Kunjungan K4, Kurang Energi Kronis (KEK), dan Mendapat Tablet Zat Besi (Fe) di Kabupaten Pangkep, 2012-2018/ *Number of Pregnant Women, Those with One Visit and four Visits of Antenatal Care, Chronic Energy Deficiency (CED), and Receiving Iron Supplement in Pangkep Regency, 2012-2018*..... 113
- 4.2.9 Jumlah Kasus HIV/AIDS, IMS, DBD, Diare, TB, dan Malaria Menurut Kecamatan di Kabupaten Pangkep, 2018/ *Number of Cases of HIV/AIDS, Sexually Transmitted Infection, Dengue Fever, Diarrhea, Tuberculosis (TB) and Malaria by Subdistrict in Pangkep Regency, 2018*..... 114
- 4.2.10 Jumlah Klinik Keluarga Berencana (KKB), Pos Pelayanan Keluarga Berencana Desa (PPKBD) dan Sub PPKBD Menurut Kecamatan di Kabupaten Pangkep, 2018/ *Number of Family Planning Clinics (FPC), Village Family Planning*..... 115
- 4.2.11 Pencapaian Peserta KB baru Menurut Kecamatan di Kabupaten Pangkep, 2018/ *Number of IMB by Subdistrict and Type in Regency of Pangkajene dan Kepulauan, 2018*..... 116
- 4.2.12 Pencapaian Peserta KB baru Menurut Kecamatan di Kabupaten Pangkep, 2018/ *Number of New Family*

	<i>Planning Participants by Subdistrict in Pangkep Regency, 2018</i> .....	118
4.2.13	Jumlah Klinik Keluarga Berencana (KKB), Pos Pembantu Keluarga Berencana Desa (PPKBD), Sub PPKBD, dan Kelompok KB Menurut Kecamatan di Kabupaten Pangkep, 2018/ <i>Number of Family Planning Clinic (KKB), Village Family Planning Post (PPKBD), Sub PPKBD, and Family Planning Group by Subdistrict in Pangkep Regency, 2018</i> .....	121
<b>4.3</b>	<b>Agama/Religion</b> .....	<b>122</b>
4.3.1	Jumlah Penduduk Menurut Kecamatan dan Agama yang Dianut di Kabupaten Pangkep, 2018/ <i>Population by Subdistrict and Religion in Pangkep Regency, 2018</i> ..	122
4.3.2	Jumlah Tempat Peribadatan Menurut Kecamatan di Kabupaten Pangkep, 2018/ <i>Number of Worship Facilities by Subdistrict in Pangkep Regency, 2018</i> .....	123
4.3.3	Jumlah Calon Jamaah Haji yang Diberangkatkan Menurut Kecamatan dan Jenis Kelamin di Kabupaten Pangkep, 2018/ <i>Number of Worship Facilities by Subdistrict in Pangkep Regency, 2018</i> .....	124
<b>4.4</b>	<b>Kriminalitas/Crime</b> .....	<b>125</b>
4.4.1	Jumlah Tindak Pidana Menurut Kepolisian Sektor di Kabupaten Pangkep, 2016–2018/ <i>Number of Reported Criminal Cases by Subdistrict Police Office in Pangkep Regency, 2016–2018</i> .....	125
4.4.2	Persentase Penyelesaian Tindak Pidana Menurut Kepolisian Resort di Kabupaten Pangkep, 2016–2018/ <i>Percentage of Crime Clearance Rate by District Pollice Office in Pangkep Regency, 2016–2018</i> .....	126
<b>5</b>	<b>Pertanian/ Agriculture</b> .....	<b>129</b>
<b>5.1</b>	<b>Tanaman Pangan/Food Crops</b> .....	<b>147</b>



5.1.1	Luas Lahan Sawah Menurut Kecamatan dan Jenis Pengairan di Kabupaten Pangkep (ha), 2018/ <i>Area of Wetland by Subdistrict and Type of Irrigation in Pangkep Regency (ha), 2018</i> .....	147
5.1.2	Luas Lahan Tegal/Kebun, Ladang/Huma, dan Lahan yang Sementara Tidak Diusahakan Menurut Kecamatan di Kabupaten Pangkep (ha), 2018/ <i>Area of Dry Field/Garden, Shifting Cultivation, Land and Temporarily Unused Land by Subdistrict in Pangkep Regency (ha), 2018</i> .....	148
5.1.3	Luas Panen Padi Sawah dan Padi Ladang Menurut Kecamatan di Kabupaten Pangkep (ha), 2018/ <i>Harvested Area of Wetland and Dryland Paddy by Subdistrict in Pangkep Regency (ha), 2018</i> .....	149
5.1.4	Luas Panen Jagung, Kedelai, Kacang Tanah, Kacang Hijau, Ubi Kayu, Ubi Jalar Menurut Kecamatan di Kabupaten Pangkep (ha), 2018/ <i>Harvested Area of Maize, Soybean, Peanut, Mungbean, Cassava, and Sweet Potato by Subdistrict in Pangkep Regency (ha), 2018</i> .....	150
5.1.5	Luas Panen Tanaman Sayuran Menurut Kecamatan dan Jenis Sayuran di Kabupaten Pangkep (Ha), 2018/ <i>Harvested Area of Vegetables by Subdistrict and Kind of Plant in Pangkep Regency (Ha), 2018</i> .....	151
<b>5.2</b>	<b>Hortikultura/Horticulture</b> .....	<b>152</b>
5.2.1	Luas Panen Tanaman Sayuran Menurut Kecamatan dan Jenis Sayuran di Kabupaten Pangkep (Ha), 2018/ <i>Harvested Area of Vegetables by Subdistrict and Kind of Plant in Pangkep Regency (Ha), 2018</i> .....	152
5.2.2	Produksi Tanaman Sayuran Menurut Kecamatan dan Jenis Sayuran di Kabupaten Pangkep (kwintal), 2018/ <i>Production of Vegetables by Subdistrict and Kind of Plant in Pangkep Regency (kw), 2018</i> .....	153

5.2.3	Produksi Buah-buahan Menurut Kecamatan dan Jenis Buah di Kabupaten Pangkep (kwintal), 2018/ <i>Production of Fruits by Subdistrict and Kind of Fruit in Pangkep Regency (kw), 2018</i> .....	154
5.2.4	Luas Panen Tanaman Biofarmaka Menurut Jenis Tanaman Menurut Kecamatan di Kabupaten Pangkajene Dan Kepulauan (m2), 2018/ <i>Harvested Area of Medicinal Plants by Kind of Plant by Subdistrict in Pangkajene Dan Kepulauan Regency (m2), 2018</i> .....	155
5.2.5	Produksi Tanaman Biofarmaka Menurut Jenis Tanaman Menurut Kecamatan di Kabupaten Pangkajene Dan Kepulauan (kg), 2018/ <i>Production of Medicinal Plants by Kind of Plant by Subdistrict in Pangkajene Dan Kepulauan Regency (kg), 2018</i> .....	156
<b>5.3</b>	<b>Perkebunan/<i>Estate Crops</i>.....</b>	<b>157</b>
5.3.1	Luas Area Tanaman Perkebunan Menurut Kecamatan dan Jenis Tanaman di Kabupaten Pangkajene Dan Kepulauan (ribu ha), 2018/ <i>Planted Area of Estate Crops by Subdistrict and Type of Crops in Pangkajene Dan Kepulauan Regency (thousand ha), 2018</i> .....	157
5.3.2	Produksi Perkebunan Menurut Kecamatan dan Jenis Tanaman di Kabupaten Pangkajene Dan Kepulauan (ribu ton), 2018/ <i>Production of Estates by Subdistrict and Type of Crops in Pangkajene Dan Kepulauan Regency (thousand tons), 2018</i> .....	159
<b>5.4</b>	<b>Peternakan/<i>Animal Husbandry</i> .....</b>	<b>161</b>
5.4.1	Populasi Ternak Menurut Kecamatan dan Jenis Ternak di Kabupaten Pangkep (ekor), 2018/ <i>Livestock Population by Subdistrict and Kind of Livestock in Pangkep Regency, 2018</i> .....	161
5.4.2	Populasi Unggas Menurut Kecamatan dan Jenis Unggas di Kabupaten Pangkep (ekor), 2018/ <i>Poultry Population</i>	

	<i>by Subdistrict and Kind of Poultry in Pangkep Regency, 2018</i> .....	162
<b>5.5</b>	<b>Perikanan/Fishery</b> .....	<b>164</b>
5.5.1	Jumlah Rumah Tangga Perikanan Tangkap Menurut Kecamatan dan Subsektor di Kabupaten Pangkep, 2017 dan 2018/ <i>Number of Fish Capture Households by Subdistrict and Subsector in Pangkep Regency, 2017 and 2018</i> .....	164
5.5.2	Produksi Perikanan Tangkap Menurut Kecamatan dan Subsektor di Kabupaten Pangkep (ton)2017 dan 2018/ <i>Production of Fish Capture by Subdistrict and Subsector in Pangkep Regency (ton), 2017 and 2018</i> .....	165
5.5.3	Jumlah Rumah Tangga Perikanan Budidaya Menurut Kecamatan dan Jenis Budidaya di Kabupaten Pangkep, 2018/ <i>Number of Aquaculture Households by Subdistrict and Type of Aquaculture in Pangkep Regency, 2018</i> . 167	
5.5.4	Produksi Perikanan Budidaya Menurut Kecamatan dan Subsektor di Kabupaten Pangkep (ton), 2018/ <i>Production of Fish Capture by Subdistrict and Subsector in Pangkep Regency (ton), 2018</i> .....	168
5.5.5	Jumlah Perahu/Kapal Menurut Kecamatan dan Jenis Kapal di Kabupaten Pangkep (unit), 2018/ <i>Number of Fishing Boats by Subdistrict and Type of Boat in Pangkep Regency (units), 2018</i> .....	169
<b>5.6</b>	<b>Kehutanan/Forest</b> .....	<b>170</b>
5.6.1	Luas Kawasan Hutan dan Perairan Menurut Kecamatan di Kabupaten Pangkep (hektar), 2018/ <i>Forest and Inland Water Area by Subdistrict in Pangkep Regency (hectare), 2018</i> .....	170
<b>6</b>	<b>LISTRIK DAN AIR / ELECTRYCITY AND WATER</b> .....	<b>149</b>
<b>6.1</b>	<b>Listrik/Electricity</b> .....	<b>155</b>

6.1.1	Daya Terpasang, Produksi, dan Distribusi Listrik PT. PLN (Persero) pada Cabang/Ranting PLN di Kabupaten Pangkep, 2013–2018/ <i>Installed Capacity, Production, and Distribution of Electricity of State Electricity Company at Branch Level in Pangkep Regency, 2013–2018</i> .....	155
6.1.2	Jumlah Pelanggan Listrik Menurut Kecamatan di Kabupaten Pangkep, 2014–2018/ <i>Number of Registered Electricity Costumers By Subdistrict In Pangkep Regency, 2014–2018</i> .....	156
<b>6.2</b>	<b>Air/ Water .....</b>	<b>157</b>
6.2.1	Jumlah Pelanggan dan Air yang Disalurkan Menurut Pelanggan di Kabupaten Pangkep, 2018/ <i>Number of Customer and Distributed Clean Water by Type of Customers in Pangkep Regency, 2018</i> .....	157
<b>7</b>	<b>Perdagangan/ Trade .....</b>	<b>159</b>
7.1	Jumlah Perusahaan Menurut Bentuk Badan Hukum di Kabupaten Pangkep, 2014–2017/ <i>Number of Establishments by Type of Business Entity in Pangkep Regency, 2014–2017</i> .....	165
7.2	Jumlah Sarana Perdagangan Menurut Jenisnya di Kabupaten Pangkep, 2014–2018/ <i>Number of Trading Facilities by Type of Facility in Pangkep Regency, 2014–2018</i> .....	166
<b>8</b>	<b>Pendapatan Regional/ Regional Finance .....</b>	<b>167</b>
8.1	Produk Domestik Bruto Atas Dasar Harga Berlaku Menurut Lapangan Usaha (miliar rupiah), 2018/ <i>Gross Regional Domestic Product at Current Market Prices by Industrial Origin (billion rupiahs), 2018</i> .....	179
8.2	Produk Domestik Bruto Atas Dasar Harga Konstan Tahun 2010 Menurut Lapangan Usaha (miliar rupiah), 2018/ <i>Gross Regional Domestic Product at 2010 Constant</i>	

	<i>Market Prices by Industrial Origin (billion rupiahs), 2018</i> .....	180
8.3	Kontribusi Produk Domestik Bruto Atas Dasar Harga Berlaku Menurut Lapangan Usaha (miliar rupiah), 2018/ <i>Contribution of Gross Regional Domestic Product at Current Market Prices by Industrial Origin (billion rupiahs), 2018</i> .....	181
8.4	Laju Pertumbuhan Produk Domestik Bruto Atas Dasar Harga Konstan 2010 Menurut Lapangan Usaha (persen), 2018/ <i>Growth Rate of Gross Regional Domestic Product at 2010 Constant Market Prices by Industrial Origin (percent), 2018</i> .....	182
8.5	Produk Domestik Regional Bruto Atas Dasar Harga Berlaku Menurut Jenis Pengeluaran (miliar rupiah), 2018/ <i>Gross Regional Domestic Product at Current Market Prices by Type of Expenditure (billion rupiahs), 2018</i> .....	183
8.6	Produk Domestik Bruto Atas Dasar Harga Konstan 2010 Menurut Jenis Pengeluaran (miliar rupiah), 2018/ <i>Gross Regional Domestic Product at 2010 Constant Market Prices by Type of Expenditure (billion rupiahs), 2018</i> .	184
<b>9</b>	<b>Hotel dan Pariwisata/ <i>Hotel and Tourism</i></b> .....	<b>179</b>
<b>9.1</b>	<b>HOTEL/HOTELS</b> .....	<b>187</b>
9.1.1	Jumlah Hotel dan Akomodasi Lainnya Menurut Klasifikasi di Kabupaten Pangkep, 2013–2018/ <i>Number of Hotel and Other Accomodations by Classification in Pangkep Regency, 2013–2018</i> .....	187
9.1.2	Rata-rata Lama Menginap Tamu Asing dan Tamu Domestik Menurut Bulan di Kabupaten Pangkep (hari), 2018/ <i>Average Length of Stay of Foreign and Domestic Visitors by Month in Pangkep Regency (day), 2018</i> ..	188

<b>9.2</b>	<b>PARIWISATA/TOURISM.....</b>	<b>189</b>
9.2.1	Banyaknya Jumlah Pengunjung Pada Tempat Rekreasi Menurut Bulan di Kabupaten Pangkep, 2018/ <i>Number of Visitors at Recreation Place by Month in Pangkep Regency, 2018.....</i>	189
9.2.2	Persentase Tingkat Penghunian Kamar Hotel dan Akomodasi Lainnya Menurut Jenis Hotel dan Bulan di Kabupaten Pangkep, 2018/ <i>Room Occupancy Rate of Hotels and Other Accommodations by Type of Accomodation and Month in Pangkep Regency, 2018.....</i>	191
9.2.3	Jumlah Restoran/Rumah Makan Menurut Kecamatan di Kabupaten Pangkep, 2016 2017 dan 2018/ <i>Number of Restaurant by Subdistrict in Pangkep Regency, 2016 2017 and 2018 .....</i>	192
<b>10</b>	<b>Transportasi dan Komunikasi/ <i>Transportation and Communication</i>.....</b>	<b>193</b>
<b>10.1</b>	<b>TRANSPORTASI/TRANSPORTATION.....</b>	<b>199</b>
10.1.1	Panjang Jalan Menurut Kecamatan dan Pemerintahan yang Berwenang Mengelolanya di Kabupaten Pangkep (km), 2018/ <i>Length of Roads by Subdistrict and Level of Government Authority in Pangkep Regency (km), 2018.....</i>	199
10.1.2	Panjang Jalan Menurut Kecamatan dan Jenis Permukaan Jalan di Kabupaten Pangkep (km), 2018/ <i>Length of Roads by Subdistrict and Type of Road Surface in Pangkep Regency (km), 2018.....</i>	200
10.1.3	Panjang Jalan Menurut Kecamatan dan Kondisi Jalan di Kabupaten Pangkep (km), 2018/ <i>Length of Roads by Subdistrict and Road Condition in Pangkep Regency (km), 2018.....</i>	201

10.1.4	Jumlah Kendaraan Bermotor Menurut Kecamatan dan Jenis Kendaraan di Kabupaten Pangkep, 2018/ <i>Number of Motor Vehicles by Subdistrict and Type of Vehicle in Pangkep Regency, 2018</i> .....	202
10.1.5	Jumlah Kendaraan Berdasarkan Bulan dan Jenis Layanan Di Kabupaten Pangkep, 2018/ <i>Length of Roads by Subdistrict and Road Condition in Pangkep Regency (km), 2018</i> .....	203
10.1.6	Jumlah Dermaga Menurut Kecamatan di Kabupaten Pangkep, 2018/ <i>Number of Docks by Subdistrict in Pangkep Regency, 2018</i> .....	204
10.1.7	Jumlah Penumpang Angkutan Umum di Kabupaten Pangkep, 2015-2018/ <i>Number of Public Transport Passengers in Pangkep Regency, 2015-2018</i> .....	205
10.1.8	Jumlah Penumpang Angkutan Umum Menurut Kecamatan, 2017-2018/ <i>Number of Public Transport Passengers by Subdistrict in Pangkep Regency, 2017-2018</i> .....	206
<b>10.2</b>	<b>KOMUNIKASI/COMMUNICATION .....</b>	<b>207</b>
10.2.1	Jumlah Kantor Pos Pembantu Menurut Kecamatan di Kabupaten Pangkep, 2014–2018/ <i>Number of Auxiliary Post Office by Subdistrict in Pangkep Regency, 2014–2018</i> .....	207
10.2.2	Jumlah Menara dan BTS Telekomunikasi Menurut Kecamatan dan Provider di Kabupaten Pangkep, 2018/ <i>Number of Tower and Base Transceiver Station by District and Provider in Pangkep Regency, 2018</i> .....	208
<b>11</b>	<b>Keuangan Daerah/ Regional Finance.....</b>	<b>209</b>
11.1	Realisasi Penerimaan Pemerintah Kabupaten Pangkep Menurut Jenis Pendapatan (ribu rupiah), 2015–2018/ <i>Actual Revenues of Government of Pangkep Regency by Source of Revenues (thousand rupiahs), 2015–2018</i> .	213

11.2	Realisasi Belanja Pemerintah Kabupaten Pangkep Menurut Jenis Belanja (ribu rupiah), 2014–2018/ <i>Actual Expenditures of Government of Pangkep Regency by Kind of Expenditures (thousand rupiahs), 2014–2018</i> .....	216
<b>12 Pengeluaran Penduduk /Expenditures.....</b>		<b>219</b>
12.1	Persentase Penduduk Menurut Golongan Pengeluaran Per Kapita Sebulan di Kabupaten Pangkep, 2018/ <i>Percentage of Population by Expenditure Per Capita Per Month Class in Pangkep Regency, 2018</i> .....	223
12.2	Rata-rata Pengeluaran dan Persentase Rata-rata Pengeluaran Per Kapita Sebulan Menurut Kelompok Makanan di Kabupaten Pangkep, 2018/ <i>Average Expenditure and Percentage of Average Expenditure Per Capita Per Month by Food Group in Pangkep Regency, 2018</i> .....	224
12.3	Rata-rata Pengeluaran dan Persentase Rata-rata Pengeluaran Per Kapita Sebulan Menurut Kelompok Bukan Makanan di Kabupaten Pangkep, 2018/ <i>Average Expenditure and Percentage of Average Expenditure Per Capita Per Month by Non-Food Group in Pangkep Regency, 2018</i> .....	225
<b>13 Perbandingan Antar Wilayah/Comparison .....</b>		<b>227</b>
13.1	Jumlah Penduduk Menurut Kabupaten/Kota Di Provinsi Sulawesi Selatan, 2016 - 2018/ <i>Population By Regency/City In South Sulawesi, 2016 - 2018</i> .....	229
13.2	Laju Pertumbuhan Produk Domestik Regional Bruto Atas Dasar Harga Konstan 2010 Menurut Kabupaten/Kota Di Provinsi Sulawesi Selatan, 2016-2018/ <i>Growth Rate Of Gross Regional Domestic Product At 2010 Constant Market Prices By Regency/City In South Sulawesi, 2016 - 2018</i> .....	230



- 13.3 Indeks Pembangunan Manusia Menurut Kabupaten/ Kota di Provinsi Sulawesi Selatan, 2016-2018/ *Human Development Index by Regency in South Sulawesi, 2016 -2018*..... 231
- 13.4 Jumlah Penduduk Miskin Menurut Kabupaten/Kota di Provinsi Sulawesi Selatan (Ribu), 2015 – 2018/ *Number of Poor People by Regency/City in South Sulawesi (Thousand), 2016 - 2018*..... 232
- 13.5 Rata - Rata Pengeluaran Per Kapita Menurut Kabupaten/Kota di Provinsi Sulawesi Selatan (Rupiah), 2015 – 2018/ *Average Expenditure Per Capita by Regency in South Sulawesi (Rupiahs), 2015 – 2018*... 233
- 13.6 Laju Inflasi Beberapa Kota di Provinsi Sulawesi Selatan (Ribu), 2015 – 2018/ *Inflation at Several Regency in South Sulawesi ,2015 – 2018*..... 234

## PENJELASAN UMUM/EXPLANATORY NOTES

Tanda-tanda, satuan-satuan, dan lain-lainnya yang digunakan dalam publikasi ini adalah sebagai berikut:

*Symbols, measurement units, and acronyms which are used in this publication, are as follows:*

### 1. TANDA-TANDA/SYMBOLS

Data tidak tersedia/ <i>Data not available</i>	: ...
Tidak ada atau nol / <i>Null or zero</i>	: –
Data dapat diabaikan/ <i>Data negligible</i>	: 0
Tanda decimal/ <i>Decimal point</i>	: ,
Data tidak dapat ditampilkan/ <i>Not applicable</i>	: NA
Angka perkiraan/ <i>Estimated figures</i>	: e
Angka sementara/ <i>Preliminary figures</i>	: x
Angka sangat sementara/ <i>Very preliminary figures</i>	: xx
Angka diperbaiki/ <i>Revised figures</i>	: r

### 2. SATUAN/UNITS

barel/ <i>barrel</i>	: 158,99 liter/ <i>litres</i> = 1/6,2898 m <sup>3</sup>
hektar (ha)/ <i>hectare (ha)</i>	: 10 000 m <sup>2</sup>
kilometer (km)/ <i>kilometres (km)</i>	: 1 000 meter/ <i>meters</i> (m)
knot/ <i>knot</i>	: 1,8523 km/jam (km/hour)
kuintal/ <i>quintal</i>	: 100 kg
KWh	: 1 000 Watt <i>hour</i>
MWh	: 1 000 KWh
liter (untuk beras)/ <i>litre (for rice)</i>	: 0,80 kg
ons/ <i>ounce</i>	: 28,31 gram/ <i>grams</i>
ton	: 1 000 kg

Satuan lain: buah, dus, butir, helai/lembar, kaleng, batang, pulsa, ton kilometer (ton-km), jam, menit, persen (%).

*Other units: unit, pack, pieces, sheet, tin, pulse, ton-kilometres(ton-km), hour, minute, percent (%).*

Perbedaan angka di belakang koma disebabkan oleh pembulatan angka.

*The difference in decimal numbers is caused by rounding.*

# GEOGRAFI DAN IKLIM

## *GEOGRAPHY AND CLIMATE*

# 1

Luas wilayah : daratan 848.14 .....  
dan lautan 264.15  
dengan wilayah terluas  
KECAMATAN BALOCCI



10,72  
mm/Hari

RATA-RATA  
CURAH HUJAN  
TAHUN 2018



11 00' Bujur timur

040.04' - 080.00' Lintang selatan

● KOORDINAT  
● KAB. PANGKEP



<https://pangkep.pangkep.go.id>

<https://pangkepkab.bps.go.id>

**PENJELASAN TEKNIS**

1. Secara astronomis, Kabupaten Pangkajene dan Kepulauan terletak diantara 4°40' LS - 8°00' LS dan 110° BT - 119°48'67" BT.
2. Berdasarkan posisi geografisnya Kabupaten Pangkajene dan Kepulauan memiliki batas-batas Utara – Kabupaten Barru; Selatan – Kabupaten Maros; Timur – Kabupaten Maros dan Kabupaten Bone; Barat – Selat Makassar.
3. Kabupaten Pangkajene dan Kepulauan terdiri dari 1: Kecamatan dan 10: Desa/Kelurahan, yaitu:
  - ❖ Liukang Tangaya : Sabalana Balo-baloang, Sabaru Sapuka, Tumpaang, Sailus Satanger, Kapoposan Bali Poleonro
  - ❖ Liukang Kalmas : Doang doangan, Dewakang Marasende, Kanyurang Kalu-Kalukuang, Sabaru Pammantauan Masalima
  - ❖ Liukang Tupabbiring : Mattiro Deceng, Mattiro

**TECHNICAL NOTES**

1. *Astronomically, Pangkajene dan Kepulauan Regency is located between 4°40' LS and 8°00' South latitude, and between 110° BT and 119°48'67" BT East longitude.*
2. *In terms of geographic position, Pangkajene dan Kepulauan Regency has boundaries as follows: North – Barru Regency; South – Maros Regency ; East – Maros Regency and Bone Regency; West – Makassar Strait.*
3. *Barru has 13 subdistrict spreading over 103 villages. These include:*
  - ❖ *Liukang Tangaya : Sabalana, Balo-baloang, Sabaru, Sapuka, Tumpaang, Sailus, Satanger, Kapoposan Bali, Poleonro*
  - ❖ *Liukang Kalmas : Doang-doangan, Dewakang, Marasende, Kanyurang, Kalu-Kalukuang, Sabaru, Pammantauan Masalima*
  - ❖ *Liukang Tupabbiring : Mattiro Deceng, Mattiro Sompe, Mattiro Bone, Mattiro Dolangeng, Mattiro*

- Sompe, Mattiro Bone,  
Mattiro Dolangeng,  
Mattiro langi, Mattiro  
Matae, mattiro Ujung,  
Mattiro Adae, Mattiro  
Bintang
- ❖ Liukang Tupabbiring Utara  
: Mattiro Bulu, Mattiro  
Labangeng, Mattiro Ulang,  
Mattiro kanja, Mattiro  
Baji, mattiro Bombang,  
Mattiro Walie
  - ❖ Pangkajene : Sibatua,  
Bonto Perak, Tekolabbua,  
Jagong, Tumampua,  
Paddoang-doangan,  
Pabundukang,  
Mappasaile,
  - ❖ Minasatene : Bonto  
Langkasa, Kabba,  
Panaikang, Bontokio.  
Biraeng, Minasatene,  
Kalabbirang, Bontoa
  - ❖ Balocci : Kassi, Tonasa,  
Balocci Baru, Balleangin,  
Tompo Bulu
  - ❖ Tondong Tallasa : Bulu  
Telue, Malaka,  
Bantimurung,  
Tondongkura, Lanne,  
Bonto Birao
  - ❖ Bungoro : Boriappaka,  
Bulu Cindea, Bowong
- langi, Mattiro Matae,  
Mattiro Matae, mattiro  
Ujung, Mattiro Adae,  
Mattiro Bintang mattiro  
Ujung, Mattiro Adae,  
Mattiro Bintang
- ❖ *Liukang Tupabbiring Utara :  
Mattiro Bulu, Mattiro  
Labangeng, Mattiro Ulang,  
Mattiro kanja, Mattiro Baji,  
mattiro Bombang, Mattiro  
Walie Mallusetasi :  
Cilellang, Manuba, Nepo,  
Palanro, Mallawa, Kupa,  
Bojo dan Bojo Baru.*
  - ❖ *Pangkajene : Sibatua, Bonto  
Perak, Tekolabbua, Jagong,  
Tumampua, Paddoang-  
doangan, Pabundukang,*
  - ❖ *Minasatene : Bonto  
Langkasa, Kabba,  
Panaikang, Bontokio.  
Biraeng, Minasatene,  
Kalabbirang, Bontoa*
  - ❖ *Balocci : Kassi, Tonasa,  
Balocci Baru, Balleangin,  
Tompo Bulu*
  - ❖ *Tondong Tallasa : Bulu  
Telue, Malaka,  
Bantimurung,  
Tondongkura, Lanne, Bonto  
Birao*
  - ❖ *Bungoro : Boriappaka, Bulu  
Cindea, Bowong Cindea,  
Samalewa, Sapanang,*

Cindea, Samalewa,  
Sapanang, Biring Ere,  
mangilu, Tabo-tabo

- ❖ Labakkang :  
Borimasunggu,  
Mangallekana, Batara,  
Taraweang, Bara Batu,  
Kassi Loe, Patallasang,  
Labakkang, Pundata Baji,  
Bonto Manai, Manakku,  
Gentung, Kanaungan
- ❖ Ma'rang : Talaka, Attang  
Salo, Padang lampe,  
Alesipitto, Ma'rang,  
Bonto-Bonto, Pitue, Pitu  
Sunggu, Tamangapa,  
Punranga
- ❖ Segeri : Bonto Matene,  
Baring, Parenreng, Segeri,  
Bawasalo, Bone
- ❖ Mandalle : Benteng,  
Manggalung, Boddie,  
Tamarupa, Coppo  
Tompong, mandalle

*Biring Ere, mangilu, Tabo-  
tabo*

- ❖ *Labakkang : Borimasunggu,  
Mangallekana, Batara,  
Taraweang, Bara Batu,  
Kassi Loe, Patallasang,  
Labakkang, Pundata Baji,  
Bonto Manai, Manakku,  
Gentung, Kanaungan*
- ❖ *Ma'rang : Talaka, Attang  
Salo, Padang lampe,  
Alesipitto, Ma'rang, Bonto-  
Bonto, Pitue, Pitu Sunggu,  
Tamangapa, Punranga*
- ❖ *Segeri : Bonto Matene,  
Baring, Parenreng, Segeri,  
Bawasalo, Bone*
- ❖ *Mandalle : Benteng,  
Manggalung, Boddie,  
Tamarupa, Coppo  
Tompong, mandalle*

## ULASAN

Kabupaten Pangkajene dan Kepulauan terletak di Pantai Barat Sulawesi Selatan, berjarak sekitar 100 km arah utara Kota Makassar. Secara geografis terletak pada koordinat 4°40' LS - 8°00' LS dan 110° BT - 119°48'67" BT .

Luas Wilayah Kabupaten Pangkajene dan Kepulauan seluas 1112,9 km<sup>2</sup>, terbagi dalam 13 kecamatan yaitu : Kecamatan Liukang Tangaya seluas 120 km<sup>2</sup>, Kecamatan Liukang Kalmas seluas 91,50 km<sup>2</sup>, Kecamatan Tupabbiring seluas 54,44 km<sup>2</sup>, Kecamatan Tupabbiring Utara seluas 85,56 km<sup>2</sup>, Kecamatan Pangkajene seluas 47,39 km<sup>2</sup>, Kecamatan Minasatene seluas 76,48 km<sup>2</sup>, Kecamatan Balocci seluas 143,48 km<sup>2</sup>, Kecamatan Tondong Tallasa seluas 111,20 km<sup>2</sup>, Kecamatan Bungoro seluas 90,12 km<sup>2</sup>, Kecamatan Labakkang seluas 98,46 km<sup>2</sup>, Kecamatan Ma'rang seluas 75,22 km<sup>2</sup>, Kecamatan Bungoro Segeri 78,28 km<sup>2</sup>, dan Kecamatan Mandalle seluas 40,16 km<sup>2</sup>

## DESCRIPTION

*Pangkajene dan Kepulauan is located on the West Coast of South Sulawesi, located about 100 km north of Makassar. Geographically located at coordinates 4°40' LS and 8°00' South latitude, and between 110° BT and 119°48'67" BT East longitude.*

*Regional comprehensive Pangkajene dan Kepulauan 1112,9 km<sup>2</sup> area, divided into thirteen districts, namely: District Liukang Tangaya area of 120 km<sup>2</sup>, District Liukang Kalmas area of 91,50 km<sup>2</sup>, District Tupabbiring area of 54,44 km<sup>2</sup>, District Tupabbiring Utara area of 85,56 km<sup>2</sup>, District Pangkajene area of 47,39 km<sup>2</sup>, District Minasatene area of 76,48 km<sup>2</sup>, District Balocci area of 143,48 km<sup>2</sup>, District Tondong Tallasa area of 111,20 km<sup>2</sup>, District Bungoro area of 90,12 km<sup>2</sup>, District Labakkang area of 98,46 km<sup>2</sup>, District Ma'rang area of 75,22 km<sup>2</sup>, District Segeri area of 78,28 km<sup>2</sup>, and the District Mandalle area of 40,16 km<sup>2</sup>*



## 1.1 Geografi/Geographic

**Tabel 1.1.1** Luas Daerah dan Jumlah Pulau Menurut Kecamatan di Kabupaten Pangkajene Dan Kepulauan, 2018  
*Total Area and Number of Islands by Subdistrict in Pangkajene Dan Kepulauan Regency, 2018*

Kecamatan <i>Subdistrict</i>	Ibukota <i>Capital</i>	Luas Area (km <sup>2</sup> / sq.km )	Persentase Terhadap Luas Wilayah <i>Percentage to Area</i>
(1)	(2)	(3)	(4)
Liukang Tangaya	SAPUKA	120,00	10,79
Liukang Kalmas	KALU-KALUKUANG	91,50	8,23
Liukang Tupabbiring	MATTIRO SOMPE	54,44	4,89
Liukang Tupabbiring Utara	MATTIRO KANJA	85,56	7,69
Pangkajene	PANGKAJENE	47,39	4,26
Minasatene	MINASATENE	76,48	6,88
Balocci	BALLEANGIN	143,48	12,90
Tondong Tallasa	BANTIMURUNG	111,20	10,00
Bungoro	SAMALEWA	90,12	8,10
Labakkang	LABAKKANG	98,46	8,85
Ma'rang	BONTO-BONTO	75,22	6,76
Segeri	SEGERI	78,28	7,04
Mandalle	TAMARUPA	40,16	3,61
Kab. Pangkep	PANGKAJENE	1 112,29	100

Sumber/ Source : BPS Pangkep/*Statistics of Pangkep*

<b>Kecamatan Subdistrict</b>	<b>Jumlah Pulau Number of Islands</b>	<b>Tinggi Wilayah (mdpl) Altitude (m a.s.l.)</b>	<b>Jarak Ke Ibukota Distance to the capital</b>
(1)	(5)	(6)	(7)
Liukang Tangaya	62	5	291,29
Liukang Kalmas	14	5	209,21
Liukang Tupabbiring	20	5	43,55
Liukang Tupabbiring Utara	18	5	19,31
Pangkajene	1	10	0
Minasatene	1	50	2,50
Balocci	1	700	21
Tondong Tallasa	1	625	25
Bungoro	1	150	3,50
Labakkang	1	100	7
Ma'rang	1	100	15
Segeri	1	100	22
Mandalle	1	100	30
Kab. Pangkep	115	350	0

Sumber/ Source : BPS Pangkep/*Statistics of Pangkep*

## 1.2 Iklim/Climate

**Tabel 1.2.1** Rata-rata Suhu dan Kelembaban Udara Menurut Bulan di Kabupaten Pangkep, 2018  
*Average Temperature and Humidity by Month in Pangkep Regency, 2018*

Bulan/Month	Suhu Udara Temperature (°C)			Kelembaban Udara Humidity (%)
	Maks Max	Min	Rata- rata Average	Rata-rata Average
(1)	(2)	(3)	(4)	(5)
Januari/January	28.4	26.8	24.7	85
Februari/February	27.5	26.1	24.1	89
Maret/March	27.8	26.6	24.4	86
April/April	28.6	27.6	26.4	81
Mei/May	29.3	28.1	26	78
Juni/June	28.6	27	25.1	83
Juli/July	27.6	26.6	24.9	77
Agustus/August	29.6	27.2	26	72
September/September	30.8	27.9	26.3	65
Oktober/October	30.3	28.1	26.2	71
November/November	29.1	27.8	25.7	82
Desember/December	28.7	26.8	24.2	85

Sumber/ Source : Stasiun Klimatologi Kelas I Maros (BMKG)/ *Climatology Station Class I of Maros (BMKG)*

**Tabel  
Table**      **1.2.2**      **Rata-Rata Tekanan Udara, Kecepatan Angin dan  
Penyinaran Matahari Menurut Bulan di  
Kabupaten Pangkep, 2018**  
*Average Atmospheric Pressure, Wind Velocity  
and Duration of Sunshine by Month in Pangkep  
Regency, 2018*

<b>Bulan/Month</b>	<b>Tekanan Udara Atmospheric Pressure (mb)</b>	<b>Kecepatan Angin/Wind Velocity (knot)</b>	<b>Penyinaran Matahari Duration of Sunshine (%)</b>
(1)	(2)	(3)	(4)
Januari/January	1010.5	3	40
Februari/February	1012.5	3	32
Maret/March	1010.3	3	52
April/April	1010.1	3	82
Mei/May	1010.3	3	67
Juni/June	1011.3	3	65
Juli/July	1010.9	3	74
Agustus/August	1011.6	4	94
September/September	1011.8	4	90
Oktober/October	1011.7	4	91
November/November	1011.2	3	66
Desember/December	1010.4	3	47

Sumber/ Source : Stasiun Klimatologi Kelas I Maros (BMKG)/ *Climatology Station Class I of Maros (BMKG)*

**Tabel**  
**Table**      **1.2.3**  
**Jumlah Curah Hujan dan Hari Hujan Menurut**  
**Bulan di Kabupaten Pangkep, 2018**  
*Amount of Precipitation and Number of Rainy*  
*Days by Month in Pangkep Regency, 2018*

<b>Bulan/Month</b>	<b>Curah Hujan Precipitation (mm<sup>3</sup>)</b>	<b>Hari Hujan Rainy Days</b>
(1)	(2)	(3)
Januari/January	814	21
Februari/February	685	24
Maret/March	603	17
April/April	264	15
Mei/May	104	8
Juni/June	164	13
Juli/July	38	7
Agustus/August	-	-
September/September	-	1
Oktober/October	23	3
November/November	245	18
Desember/December	918	29

Sumber/ Source : Stasiun Klimatologi Kelas I Maros (BMKG)/ *Climatology Station Class I of Maros (BMKG)*



# PEMERINTAHAN **2**

## *GOVERNMENT*

13

JUMLAH  
KECAMATAN DI  
KAB. PANGKEP

38

JUMLAH  
KELURAHAN DI  
KAB. PANGKEP

65

JUMLAH  
DESA DI  
KAB. PANGKEP

JUMLAH  
PEGAWAI  
NEGERI SIPIL



3328

ORANG



2343

ORANG



<https://pangkepkab.bps.go.id>



**PENJELASAN TEKNIS****TECHNICAL NOTES**

1. Menurut Undang-Undang Dasar Republik Indonesia 1945 (hasil amandemen kedua), yaitu pada Bab VI tentang Pemerintahan Daerah, Pasal 18, Ayat 1, dinyatakan bahwa "Negara Kesatuan Republik Indonesia dibagi atas daerah-daerah provinsi dan daerah provinsi itu dibagi atas kabupaten dan kota, yang tiap provinsi, kabupaten, dan kota itu mempunyai pemerintahan daerah, yang diatur dengan undang-undang."
  2. Kecamatan adalah wilayah administratif yang merupakan kepanjangan tangan dari pemerintah kabupaten atau kota. Kecamatan dipimpin oleh seorang camat, masing-masing merupakan pegawai negeri sipil serta bertanggung jawab kepada bupati atau wali kota yang melingkupi batas-batas wilayahnya. Setiap kecamatan terdiri dari beberapa kelurahan/desa atau nama lain.
  3. Tingkatan di bawah kecamatan adalah Kelurahan atau desa. Kelurahan dipimpin oleh seorang lurah, sedangkan Desa dipimpin oleh seorang kepala desa.
1. *As stated in Undang-Undang Dasar Republik Indonesia 1945 (after second amendment), in Chapter IV, clause 18, verse 1, stated "Negara Kesatuan Republik Indonesia divided by Provinces whereas the province itself divided by Regencies and Cities, and owned local government and regulated by Constitution"*
  2. *Subdistrict is an administrative area located within Regency or City which led by Camat. Camat itself is a legal civil servant and report directly to Bupati or Walikota. Subdistrict consist of Urban Communities/ Village*
  3. *Urban Communities is one level below Subdistrict and led by Lurah, meanwhile and certain area Urban Communities can be called Village and led by Kepala Desa.*

4. Dusun adalah suatu daerah dimana beberapa rumah atau keluarga yang bertempat tinggal. Dusun merupakan Datsi V yang merupakan bagian dari sebuah desa. Untuk beberapa wilayah, menggunakan sinonim Lingkungan untuk wilayah Kelurahan dalam penyebutannya.
  5. Rukun Warga (RW) adalah pembagian wilayah di Indonesia di bawah Dusun atau Lingkungan.
  6. Rukun Tetangga (RT) adalah pembagian wilayah di Indonesia di bawah Rukun Warga.
  7. Badan Permusyawaratan Desa (BPD) merupakan lembaga perwujudan demokrasi dalam penyelenggaraan pemerintahan desa. BPD dapat dianggap sebagai "parlemen"-nya desa. BPD merupakan lembaga baru di desa pada era otonomi daerah di Indonesia.
  8. Anggota BPD adalah wakil dari penduduk desa bersangkutan berdasarkan keterwakilan wilayah yang ditetapkan dengan cara musyawarah dan mufakat.
4. *Rural is an area contain house and families that settled their life. Rural is Level 5 administrative area which is also part of Village. In an Urban Communities neighbors, Rural used to be called Lingkungan.*
  5. *Rukun Warga (RW) is administrative area that put it all together to construct Dusun or Lingkungan.*
  6. *Rukun Tetangga (RT) is one level area below RW*
  7. *Village Parliament Members (BPD) is an institution born based on democracy in local government. BPD can be called the parliament of the village in the autonomy era in Indonesia lately.*
  8. *The member of BPD are representative of specific area which elected by deliberation.*

**ULASAN**

Kabupaten Pangkajene dan Kepulauan dahulu sebelum terbentuk adalah sebuah kerajaan yang cukup terkenal yaitu Kerajaan Siang yang dipimpin oleh seorang Raja. Raja Siang yang pertama disebut Tu-manurunge Ri Bontang. Seiring dengan perjalanan waktu, maka pada tanggal 8 Februari 1960 merupakan tonggak sejarah yang menandai awal kelahiran Kabupaten Daerah TK.II Pangkajene dan Kepulauan dengan Ibukota Pangkajene berdasarkan surat keputusan Gubernur Tingkat I Sulsel No.100/8/92 tanggal 28 Agustus 1992. Kabupaten Pangkajene dan Kepulauan terbagi dalam 13 Kecamatan dan 103 Desa/Kelurahan.

Jumlah pegawai negeri sipil di kabupaten Pangkajene dan Kepulauan sebanyak 5.671 orang dengan 63,83% tamatan Sarjana, 17,10 % tamatan SMA, 12, 52 % tamatan Diploma, dan 6,65% tamatan SD dan SMP.

**DESCRIPTION**

*The Regency of Pangkajene and Kepulauan Previously before being formed was a fairly famous kingdom named the Kingdom of Siang led by a King. The first King was called Tu-manurunge Ri Bontang. Along with the passage of time, on February 8, 1960 marks the beginning of a history of the birth of Pangkajene dan Kepulauan with the capital Pangkajene based on the Decree of the Governor of South Sulawesi Level I No.100 / 8/92 dated August 28, 1992. Pangkajene and Kepulauan Regency is divided into 13 Districts and 103 subdistricts*

*The number of civil servants in the regency of Pangkajene dan Kepulauan is 5.815 people with 63.83% graduates of Sarjana, 17.10% of high school graduates, 12, 52% Diploma graduates, and 6.65% of elementary and junior high school graduates.*

<https://pangkepkab.bps.go.id>

## 2.1 Wilayah Administratif/ *Administrative Area*

**Tabel** 2.1.1 Jumlah Desa Menurut Kecamatan di Kabupaten Pangkajene Dan Kepulauan, 2018  
**Table** 2.1.1 *Number of Villages by Subdistrict in Pangkajene Dan Kepulauan Regency, 2018*

	Kecamatan <i>Subdistrict</i>	Desa/ <i>Village</i>
	(1)	(2)
1	Liukang Tangaya	9
2	Liukang Kalmas	7
3	Liukang Tupabbiring	9
4	Liukang Tupabbiring Utara	7
5	Pangkajene	9
6	Minasatene	8
7	Balocci	5
8	Tondong Tallasa	6
9	Bungoro	8
10	Labakkang	13
11	Ma'rang	10
12	Segeri	6
13	Mandalle	6
	<b>Pangkep</b>	<b>103</b>

Sumber : Badan Pemberdayaan Masyarakat dan Pemerintahan Desa Kabupaten Pangkajene dan Kepulauan  
 Source : *Empowerment Council of Village Community and Government of Pangkajene dan Kepulauan Regency*

Tabel  
Table

2.1.2

**Jumlah Lingkungan, Dusun, RW/RK dan RT Menurut Kecamatan di Kabupaten Pangkep, 2018**  
**Number of Villages, RW/RK and RT by Subdistricts in Pangkep Regency, 2018**

	Kecamatan Subdistrict	Lingkungan	Dusun	RW/RK	RT
	(1)	(2)	(3)	(4)	(5)
1	Liukang Tangaya	...	29	33	79
2	Liukang Kalmas	...	16	27	49
3	Liukang Tupabbiring	...	19	26	65
4	Liukang Tupabbiring Utara	...	22	32	80
5	Pangkajene	...	-	34	82
6	Minasatene	...	4	10	30
7	Balocci	...	2	4	12
8	Tondong Tallasa	...	17	54	74
9	Bungoro	...	18	52	134
10	Labakkang	...	26	43	115
11	Ma'rang	...	18	39	89
12	Segeri	...	4	24	24
13	Mandalle	...	17	54	74
	<b>Pangkep</b>	...	<b>192</b>	<b>432</b>	<b>907</b>

Sumber : Badan Pemberdayaan Masyarakat dan Pemerintahan Desa Kabupaten Pangkajene dan Kepulauan  
 Source : Empowerment Council of Village Community and Government of Pangkajene dan Kepulauan Regency

**Tabel**  
**Table** 2.1.3 **Jumlah Dasawisma, Karang Taruna, PKK dan Baruga Menurut Kecamatan di Kabupaten Pangkep, 2018**  
**Number of Homesteads, Youth Cadets, and Baruga by Subdistricts in Pangkep Regency, 2018**

	<b>Kecamatan Subdistrict</b>	<b>Dasawisma</b>	<b>Karang Taruna</b>	<b>PKK</b>	<b>Baruga</b>
	(1)	(2)	(3)	(4)	(5)
1	Liukang Tangaya	-	-	-	-
2	Liukang Kalmas	-	-	-	-
3	Liukang Tupabbiring	-	-	-	-
4	Liukang Tupabbiring Utara	-	-	-	-
5	Pangkajene	4	-	9	-
6	Minasatene	17	-	8	-
7	Balocci	3	-	5	2
8	Tondong Tallasa	71	-	6	1
9	Bungoro	13	-	8	2
10	Labakkang	9	-	13	5
11	Ma'rang	10	-	7	-
12	Segeri	2	-	6	-
13	Mandalle	3	-	6	-
	<b>Pangkep</b>	<b>132</b>	<b>-</b>	<b>68</b>	<b>10</b>

Sumber : Badan Pemberdayaan Masyarakat dan Pemerintahan Desa Kabupaten Pangkajene dan Kepulauan  
Source : Empowerment Council of Village Community and Government of Pangkajene dan Kepulauan Regency

**Tabel**  
**Table** 2.1.4

**Jumlah Posyandu, Kader Posyandu, LPM dan KPM  
Menurut Kecamatan di Kabupaten Pangkep, 2018**  
**Number of Posyandu, Cadre of Pasyandu, LPM, and  
KPM by Subdistricts in Pangkep Regency, 2018**

	<b>Kecamatan Subdistrict</b>	<b>Posyandu</b>	<b>Kader Posyandu</b>	<b>LPM</b>	<b>KPM</b>
	(1)	(2)	(3)	(4)	(5)
1	Liukang Tangaya	-	-	-	-
2	Liukang Kalmas	-	-	-	-
3	Liukang Tupabbiring	-	-	-	-
4	Liukang Tupabbiring Utara	-	-	-	-
5	Pangkajene	34	170	9	9
6	Minasatene	34	170	8	8
7	Balocci	19	102	5	5
8	Tondong Tallasa	23	118	6	5
9	Bungoro	31	167	8	8
10	Labakkang	55	253	13	13
11	Ma'rang	34	167	10	10
12	Segeri	27	135	6	6
13	Mandalle	18	90	6	6
	<b>Pangkep</b>	<b>275</b>	<b>1 372</b>	<b>71</b>	<b>70</b>

Sumber : Badan Pemberdayaan Masyarakat dan Pemerintahan Desa Kabupaten Pangkajene dan Kepulauan  
Source : *Empowerment Council of Village Community and Government of Pangkajene dan Kepulauan Regency*



## 2.2 Pegawai Negeri Sipil/ *Civil Servant*

Jumlah Pegawai Negeri Sipil Menurut Dinas/Instansi  
Pemerintah dan Jenis Kelamin di Kabupaten Pangkep,  
2018

**Tabel 2.2.1**  
**Table** *Number of Civil Servants by Institution/Office and Sex  
in Pangkep Regency, 2018*

	Dinas/Instansi Pemerintahan <i>Institution/Office</i>	Jenis Kelamin/ <i>Sex</i>		
		Laki-Laki <i>Male</i>	Perempuan <i>Female</i>	Jumlah <i>Total</i>
	(1)	(2)	(3)	(4)
1.	Sekretariat Daerah	62	38	100
	Asisten Pemerintahan	-	1	1
	Staf Ahli Bidang Ekonomi, Keuangan dan Pembangunan	1	-	1
	Bag. Adm. KesRa dan Kemasayarakatan	5	4	9
	Bag. Adm. Pembangunan	5	2	7
	Bag. Adm. Pememerintahan Umum	5	3	8
	Bag. Adm. Perekonomian dan SDA	2	8	10
	Bagian Hukum dan Perundangan- undangan	4	2	6
	Bagian Hubungan Masyarakat dan Protokol	7	1	8
	Bagian Keuangan	7	5	12
	Bagian Layanan Pengadaan Barang/Jasa	9	3	12
	Bagian Organisasi dan Tata Usaha	4	3	7
	Bagian Umum	13	6	19
2	Sekretariat DPRD	21	11	32
3	Inspektorat Kabupaten	21	15	36
4	Badan Perencanaan Pembangunan Daerah	20	12	32
5	Badan Kepegawaian, Pendidikan dan Pelatihan Daerah	24	17	41
6	Badan Pemberdayaan Masyarakat dan Pemerintahan Desa	12	8	20
7	Dinas Ketahanan Pangan	18	10	28
8	Badan Penelitian dan Pengembangan Daerah	9	12	21
9	Dinas Pertanian	38	37	75
10	Dinas Lingkungan Hidup	19	12	31

Sumber: Badan Kepegawaian dan Diklat Daerah Kabupaten Pangkajene dan Kepulauan  
Source: *Representative of Personal Affairs of Pangkajene dan Kepulauan Regency*

Lanjutan Tabel 2.2.1 / *Continued Table 2.2.1*

	Dinas/Instansi Pemerintahan <i>Institution/Office</i>	Jenis Kelamin/Sex		
		Laki-Laki <i>Male</i>	Perempuan <i>Female</i>	Jumlah <i>Total</i>
	(1)	(2)	(3)	(4)
10	Badan Pendapatan Daerah	29	20	49
11	Badan Penanggulangan Bencana Daerah	14	7	21
12	Badan Pengelola Keuangan Daerah	18	24	42
13	Badan Penanaman Modal & Pelayanan Terpadu Satu Pintu	16	15	31
14	Dinas Pendidikan	1 071	1 783	2 854
15	Dinas Kesehatan	203	793	996
16	Dinas Pemberdayaan Perempuan & Perlindungan Anak	6	14	20
17	Dinas Sosial	11	13	24
18	Dinas Tenaga Kerja	23	17	40
19	Dinas Perhubungan	31	12	43
20	Dinas Perdagangan	17	12	29
21	Dinas Komunikasi dan Informatika	17	7	24
22	Dinas Kependudukan dan Catatan Sipil	23	19	42
23	Dinas Pengendalian Penduduk dan KB	8	23	31
24	Dinas Pariwisata dan Kebudayaan	19	12	31
25	Dinas Pekerjaan Umum	38	16	54
26	Dinas Penataan Ruang	22	15	37
27	Dinas Perumahan dan kawasan pemukiman	12	6	18
28	Dinas Pemadam Kebakaran	13	3	16

Sumber : Badan Kepegawaian dan Diklat Daerah Kabupaten Pangkajene dan Kepulauan

Source : *Representative of Personal Affairs of Pangkajene dan Kepulauan Regency*

Lanjutan Tabel 2.2.1 / *Continued Table 2.2.1*

Dinas/Instansi Pemerintahan <i>Institution/Office</i>	Jenis Kelamin/ <i>Sex</i>		
	Laki-Laki <i>Male</i>	Perempuan <i>Female</i>	Jumlah <i>Total</i>
(1)	(2)	(3)	(4)
29 Dinas Koperasi, Usaha Mikro, kecil dan menengah	11	11	22
30 Dinas Perikanan	25	13	38
31 Dinas Pemuda dan Olahraga	17	4	21
32 Dinas Pertanahan	11	7	18
33 Dinas Statistik	6	9	15
34 Kantor Perpustakaan dan Arsip Daerah	19	14	33
35 Kantor Kesatuan Bangsa dan Politik	2	4	6
36 Kantor Satuan Polisi Pamong Praja	36	4	40
37 Rumah Sakit Umum Daerah	-	-	-
38 Komisi Pemilihan Umum *	2	2	4
39 Kecamatan Pangkajene	10	11	21
Kelurahan Tumampua	3	6	9
Kelurahan Jagong	7	3	10
Kelurahan Padoang-doangan	3	5	8
Kelurahan Mappsaille	3	3	6
Kelurahan Pabundukang	7	3	10
Kelurahan Anrong Appaka	4	2	6
Kelurahan Bonto Perak	4	5	9
Kelurahan Tekolabbua	6	1	7

Sumber : Badan Kepegawaian dan Diklat Daerah Kabupaten Pangkajene dan Kepulauan

Source : *Representative of Personal Affairs of Pangkajene dan Kepulauan Regency*

Lanjutan Tabel 2.2.1 / Continued Table 2.2.1

Dinas/Instansi Pemerintahan <i>Institution/Office</i>	Jenis Kelamin/Sex		
	Laki-Laki <i>Male</i>	Perempuan <i>Female</i>	Jumlah <i>Total</i>
(1)	(2)	(3)	(4)
Kelurahan Sibatua	2	2	4
40 Kecamatan Bungoro	11	9	20
Kelurahan Samalewa	4	5	9
Kelurahan Sapanang	2	7	9
Kelurahan Bori Appaka	5	4	9
41 Kecamatan Labakkang	14	13	27
Kelurahan Labakkang	5	5	10
Kelurahan Mangalekana	8	2	10
Kelurahan Borimasunggu	4	1	5
Kelurahan Pundata Baji	7	5	12
42 Kecamatan Ma'rang	16	8	24
Kelurahan Bonto-bonto	5	3	8
Kelurahan Talaka	4	1	5
Kelurahan Ma'rang	5	4	9
Kelurahan Attangsalo	8	4	12
43 Kecamatan Segeri	11	6	17
Kelurahan Segeri	4	6	10
Kelurahan Bawasalo	3	3	6
Kelurahan Bone	4	6	10

Sumber : Badan Kepegawaian dan Diklat Daerah Kabupaten Pangkajene dan Kepulauan  
 Source : Representative of Personal Affairs of Pangkajene dan Kepulauan Regency

Lanjutan Tabel 2.2.1 / *Continued Table 2.2.1*

Dinas/Instansi Pemerintahan <i>Institution/Office</i>	Jenis Kelamin/Sex		
	Laki-Laki <i>Male</i>	Perempuan <i>Female</i>	Jumlah <i>Total</i>
(1)	(2)	(3)	(4)
Kelurahan Bonto Matene	3	5	8
44 Kecamatan Mandalle	11	16	27
45 Kecamatan Balocci	13	4	17
Kelurahan Balleangin	1	6	7
Kelurahan Balocci Baru	1	2	3
Kelurahan Tonasa	2	3	5
Kelurahan Kassi	3	3	6
46 Kecamatan Minasatene	12	15	27
Kelurahan Minasatene	5	3	8
Kelurahan Kalabbirang	3	5	8
Kelurahan Bontoa	3	5	8
Kelurahan Biraeng	4	4	8
Kelurahan Bonto Kio	4	4	8
Kelurahan Bonto Langkasa	5	2	7
47 Kecamatan Tondong Tallasa	25	9	34
48 Kecamatan Liukang Tuppabbiring	13	4	17
Kelurahan Mattiro Sompe	3	1	4
Kelurahan Mattiro Bintang	3	1	4
49 Kecamatan Liukang Tupabbiring Utara	9	3	12

Sumber : Badan Kepegawaian dan Diklat Daerah Kabupaten Pangkajene dan Kepulauan  
 Source : *Representative of Personal Affairs of Pangkajene dan Kepulauan Regency*

Lanjutan Tabel 2.2.1 / *Continued Table 2.2.1*

	Dinas/Instansi Pemerintahan <i>Institution/Office</i>	Jenis Kelamin/ <i>Sex</i>		
		Laki-Laki <i>Male</i>	Perempuan <i>Female</i>	Jumlah <i>Total</i>
	(1)	(2)	(3)	(4)
50	Kecamatan Liukang Tangaya	10	6	16
	Kelurahan Sapuka	1	-	1
51	Kecamatan Liukang Kalmas	12	4	16
	Kelurahan Kalu- kalukuang	2	1	3

Sumber : Badan Kepegawaian dan Diklat Daerah Kabupaten Pangkajene dan Kepulauan

Source : *Representative of Personal Affairs of Pangkajene dan Kepulauan Regency*

**Jumlah Pegawai Negeri Sipil Menurut Pendidikan Tertinggi yang Ditamatkan dan Jenis Kelamin di Kabupaten Pangkep, 2018**  
**Table 2.2.2**  
**Number of Civil Servants by Educational Attainment and Sex in Pangkep Regency, 2018**

Pendidikan Terakhir <i>Educational Attainment</i>	Jenis Kelamin/Sex		
	Laki-Laki <i>Male</i>	Perempuan <i>Female</i>	Jumlah <i>Total</i>
(1)	(2)	(3)	(4)
Sampai dengan SD <i>Up to Primary School</i>	10	1	11
SLTP/Sederajat <i>General/Vocational Junior High School</i>	24	6	30
SMA/Sederajat <i>General/Vocational Senior High School</i>	432	308	740
Diploma I,II <i>Diploma I,II</i>	95	163	258
Diploma III/Sarjana Muda <i>Diploma III/Bachelor</i>	50	265	315
Tingkat Sarjana S1/DIV <i>Bachelor Degrees</i>	1 491	2 306	3 797
Tingkat Sarjana S2 (Master) <i>Master Degrees</i>	176	241	417
Tingkat Sarjana S3 (Doktor) <i>Doctoral Degrees</i>	3	1	4
<b>Jumlah/Total</b>	<b>2 281</b>	<b>3 291</b>	<b>5 572</b>

Sumber: Badan Kepegawaian dan Diklat Daerah Kabupaten Pangkajene dan Kepulauan  
 Source: Representative of Personal Affairs of Pangkajene dan Kepulauan Regency

## 2.3 Dewan Perwakilan Rakyat Daerah/ *The Regional House of Representative*

Jumlah Anggota Dewan Perwakilan Rakyat Daerah Menurut Partai Politik dan Jenis Kelamin di Kabupaten Pangkep, 2018

Tabel  
Table 2.3.1

*Number of Members of The Regional House of Representatives by Political Parties and Sex in Pangkep Regency, 2018*

Partai Politik <i>Political Parties</i>	Jenis Kelamin/ <i>Sex</i>		
	Laki-Laki <i>Male</i>	Perempuan <i>Female</i>	Jumlah <i>Total</i>
(1)	(2)	(3)	(4)
1. Partai Golkar	8	2	10
2. Partai Demokrat	4	-	4
3. Partai Amanat Nasional (PAN)	2	-	2
4. Partai Nasional Demokrat (Nasdem)	1	-	1
5. Partai Hati Nurani Rakyat (Hanura)	1	-	1
6. Partai Demokrasi Indonesia Perjuangan (PDIP)	2	-	2
7. Partai Kebangkitan Bangsa (PKB)	3	1	4
8. Partai Keadilan Sejahtera (PKS)	2	-	2
9. Partai Persatuan Pembangunan (PPP)	5	-	5
10. Partai Gerindra	4	-	4
<b>Pangkep</b>	<b>32</b>	<b>3</b>	<b>35</b>

Sumber: Sekretariat DPRD Kabupaten Pangkajene dan Kepulauan

Source: *People Representative Secretariat of Pangkajene dan Kepulauan Regency*



## 2.4 Administrasi Lainnya/ *The Others*

**Tabel 2.4.1** **Banyaknya Akta Kelahiran yang Dikeluarkan Menurut Kecamatan di Kabupaten Pangkajene dan Kepulauan, 2015-2018**  
**Table** ***Number of Birth Certificate Issued by Subdistrict in Regency of Pangkajene dan Kepulauan, 2015-2018***

	<b>Kecamatan Subdistrict</b>	<b>2015</b>	<b>2016</b>	<b>2017</b>	<b>2018</b>
	(1)	(3)	(4)	(5)	(5)
1	Liukang Tangaya	947	355	...	102
2	Liukang Kalmas	267	441	...	34
3	Liukang Tupabbiring	1 260	679	...	228
4	Liukang Tupabbiring Utara	241	2 167	...	241
5	Pangkajene	1 738	486	...	206
6	Minasatene	1 357	1 554	...	176
7	Balocci	434	2 457	...	66
8	Tondong Tallasa	261	1 633	...	141
9	Bungoro	1 313	1 013	...	241
10	Labakkang	2 288	1 544	...	258
11	Ma'rang	1 205	599	...	185
12	Segeri	743	251	...	199
13	Mandalle	566	511	...	35
	<b>Pangkep</b>	<b>12 620</b>	<b>13 690</b>	<b>...</b>	<b>2 112</b>

Sumber: Badan Kepegawaian dan Diklat Daerah Kabupaten Pangkajene dan Kepulauan

Source: *Representative of Personal Affairs of Pangkajene dan Kepulauan Regency*

**Tabel 2.4.2**  
**Table** **Banyaknya Akta Kelahiran yang Dikeluarkan Menurut Kecamatan di Kabupaten Pangkajene dan Kepulauan, 2015-2018**  
**Number of Birth Certificate Issued by Subdistrict in Regency of Pangkajene dan Kepulauan, 2015-2018**

	<b>Kecamatan Subdistrict</b>	<b>2015</b>	<b>2016</b>	<b>2017</b>	<b>2018</b>
	(1)	(3)	(4)	(5)	(5)
1	Liukang Tangaya	947	355	...	102
2	Liukang Kalmas	267	441	...	34
3	Liukang Tupabbiring	1 260	679	...	228
4	Liukang Tupabbiring Utara	241	2 167	...	241
5	Pangkajene	1 738	486	...	206
6	Minasatene	1 357	1 554	...	176
7	Balocci	434	2 457	...	66
8	Tondong Tallasa	261	1 633	...	141
9	Bungoro	1 313	1 013	...	241
10	Labakkang	2 288	1 544	...	258
11	Ma'rang	1 205	599	...	185
12	Segeri	743	251	...	199
13	Mandalle	566	511	...	35
	<b>Pangkep</b>	<b>12 620</b>	<b>13 690</b>	<b>...</b>	<b>2 112</b>

Sumber: Dinas Kependudukan dan Catatan Sipil Kabupaten Pangkajene dan Kepulauan

Source: Civil Registration and Demography Office of Pangkajene dan Kepulauan Regency

**Tabel**  
**Table** 2.4.3

**Banyaknya Akta Cerai yang Dikeluarkan Menurut Kecamatan di Kabupaten Pangkajene dan Kepulauan, 2018**  
**Number of Divorce Certificate Issued by Subdistrict in Regency of Pangkajene dan Kepulauan, 2018**

	<b>Bulan</b> <b>Months</b>	<b>Cerai Talak</b>	<b>Cerai Gugat</b>
	(1)	(2)	(3)
1	Januari/January	9	23
2	Februari/February	16	26
3	Maret/March	10	39
4	April/April	7	40
5	Mei/May	8	30
6	Juni/June	5	11
7	Juli/July	10	38
8	Agustus/August	6	34
9	September/September	6	30
10	Oktober/October	8	37
11	November/November	9	30
12	Desember/December	10	47

Sumber: Pengadilan Agama Kabupaten Pangkajene dan Kepulauan

Source: Religious Court of Pangkajene dan Kepulauan Regency

**Tabel 2.4.4** **Faktor Penyebab Terjadinya Perceraian Pada Pengadilan Agama Kabupaten Pangkep, 2018**  
**Table** **Factors Cause of Divorce at Religious Court of Pangkep Regency, 2018**

Faktor Penyebab Perceraian <i>Factors Cause of Divorce</i>		Jumlah <i>Total</i>
(1)		(2)
1	Zina	-
2	Mabuk	58
3	Madat	-
4	Judi	4
5	Meninggalkan Salah Satu Pihak	31
6	Dihukum Penjara	-
7	Poligami	14
8	KDRT	61
9	Cacat Badan	-
10	Perselisihan dan Pertengkaran Terus Menerus	297
11	Kawin Paksa	5
12	Murtad	1
13	Ekonomi	26
<b>Jumlah</b>		<b>497</b>

Sumber: Pengadilan Agama Kabupaten Pangkajene dan Kepulauan

Source: *Religious Court of Pangkajene dan Kepulauan Regency*

**Tabel** 2.4.5 **Jumlah Penerbitan Akta Cerai di Kabupaten Pangkajene dan Kepulauan, 2018**  
**Table** 2.4.5 **Number of Issuance of Deed of Divorce in Pangkajene and Kepulauan Regency, 2018**

	Bulan Months	Penduduk Berstatus Cerai Hidup		Kepemilikan Akta Cerai	
		Islam	Non Islam	Islam	Non Islam
	(1)	(2)	(3)	(4)	(5)
1	Januari/January	56	-	56	-
2	Februari/February	37	-	37	-
3	Maret/March	38	-	38	-
4	April/April	40	-	40	-
5	Mei/May	46	-	46	-
6	Juni/June	34	-	34	-
7	Juli/July	35	-	35	-
8	Agustus/August	42	-	42	-
9	September/September	33	-	33	-
10	Oktober/October	50	-	50	-
11	November/November	36	-	36	-
12	Desember/December	50	-	50	-
<b>Pangkep</b>		<b>497</b>	<b>-</b>	<b>497</b>	<b>-</b>

Sumber: Pengadilan Agama Kabupaten Pangkajene dan Kepulauan

Source: Religious Court of Pangkajene dan Kepulauan Regency

**Tabel**  
**Table** 2.4.6

**Banyaknya Perkara yang Diterima dan Diselesaikan Menurut Bulan di Kabupaten Pangkajene dan Kepulauan, 2018**

**Number of Received and Completed Cases by Month in Regency of Pangkajene dan Kepulauan, 2018**

Bulan Month	Pidana		Perdata		Jumlah	
	Diterima/ Received	Diselesaikan/ Completed	Diterima/ Received	Diselesaikan/ Completed	Diterima/ Received	Diselesaikan/ Completed
(1)	(2)	(3)	(4)	(5)	(6)	(7)
Sisa Tahun Lalu	10	18	2	-	12	18
Januari/January	27	25	2	2	29	27
Februari/February	16	26	2	3	18	29
Maret/March	17	15	-	1	17	16
April/April	12	10	1	1	13	11
Mei/May	26	21	-	1	26	22
Juni/June	4	6	1	1	5	7
Juli/July	11	11	1	-	12	11
Agustus/August	11	27	1	-	12	27
September/September	15	11	4	2	19	13
Oktober/October	18	17	3	3	21	20
November/November	12	10	2	2	14	12
Desember/December	9	10	1	-	10	10

Sumber: Pengadilan Negeri Kabupaten Pangkajene dan Kepulauan

Source: State Courts of Pangkajene dan Kepulauan Regency

**Tabel**  
**Table** 2.4.7

**Banyaknya Penertiban Menurut Objek Sasaran di Kabupaten Pangkajene dan Kepulauan, 2015-2018**  
**Number of Demolition by Target Object in Regency of Pangkajene dan Kepulauan, 2015-2018**

<b>Objek Sasaran</b> <b>Target Object</b>	<b>2015</b>	<b>2016</b>	<b>2017</b>	<b>2018</b>
(1)	(3)	(4)	(5)	(5)
Pedagang Kaki Lima	25	306	402	407
Pengemis/Pengamen	11	9	7	24
Gelandangan	-	-	2	1
Wanita Tuna Susila	6	2	1	-
Bangunan dan Gubuk Liar	5	15	-	2
Papan Iklan/Reklame	3	1	-	-
Lainnya	65	35	97	577
<b>Pangkep</b>	<b>115</b>	<b>368</b>	<b>509</b>	<b>1 011</b>

Sumber: Satpol PP Kabupaten Pangkajene dan Kepulauan

Source: Civil Service of Police Unit of Pangkajene dan Kepulauan Regency

**Tabel 2.4.8** Banyaknya Jumlah Pengunjung Perpustakaan Daerah Menurut Bulan di Kabupaten Pangkajene dan Kepulauan, 2018  
**Table** *Number of Visitors of Regency Library by Month in Regency of Pangkajene dan Kepulauan, 2018*

Bulan Month	Jumlah Pengunjung Total Visitors
(1)	(2)
Januari/January	771
Februari/February	704
Maret/March	1 014
April/April	841
Mei/May	336
Juni/June	149
Juli/July	868
Agustus/August	1 010
September/September	778
Oktober/October	807
November/November	1 156
Desember/December	591
<b>Jumlah</b>	<b>9 025</b>

Sumber: Perpustakaan Daerah Kabupaten Pangkajene dan Kepulauan

Source: Regency Library of Pangkajene dan Kepulauan Regency



**Tabel 2.4.9** **Banyaknya IMB Menurut Kecamatan dan Jenis Bangunan di Kabupaten Pangkajene dan Kepulauan, 2018**  
**Table** **Number of IMB by Subdistrict and Type in Regency of Pangkajene dan Kepulauan, 2018**

	Kecamatan <i>Subdistrict</i>	Jenis Bangunan/ <i>Kind of Buildings</i>	
		Bangunan Tempat Tinggal	Bangunan Tempat Usaha
	(1)	(2)	(3)
1	Liukang Tangaya	-	-
2	Liukang Kalmas	-	-
3	Liukang Tupabbiring	-	-
4	Liukang Tupabbiring Utara	-	-
5	Pangkajene	347	17
6	Minasatene	155	8
7	Balocci	15	4
8	Tondong Tallasa	-	-
9	Bungoro	76	21
10	Labakkang	32	6
11	Ma'rang	2	6
12	Segeri	6	10
13	Mandalle	-	1
	<b>Pangkep</b>	<b>633</b>	<b>73</b>

Sumber : Dinas Penanaman Modal dan Pelayanan Terpadu Satu Pintu Kabupaten Pangkep

Source : *Department of Investment and Integrated Services One Door Pangkep District*

**Tabel 2.4.10** Jumlah Penelitian Menurut Dinas/Instansi Pemerintah di Kabupaten Pangkep, 2018  
**Table** Number of Research by Institution/Office in Pangkep Regency, 2018

Sektor Penelitian <i>Institution/Office</i>	Tahun	
	2017	2018
(1)	(2)	(3)
<b>1. Bidang Pemerintah dan Kemasyarakatan</b>	<b>401</b>	<b>372</b>
Pemerintah	31	55
Hukum	6	1
Pendidikan	132	171
Kebudayaan	5	4
Pelatihan	-	1
Kepegawaian	17	6
Kepemudaan	-	-
Keolahragaan	-	-
Pariwisata	5	2
Kesehatan	187	109
Sosial	13	15
Pemberdayaan Perempuan	-	-
Perlindungan Anak	1	-
Pengendalian Penduduk	2	1
Administrasi Kependudukan	-	1
Pemberdayaan Masyarakat	2	6
Ketentraman dan Ketertiban	-	-

Sumber : Perpustakaan daerah Kab. Pangkajene dan Kepulauan

Source : *Regency Library of Pangkajene dan Kepulauan Regency*

Lanjutan Tabel 2.4.10 / *Continued Table 2.4.10*

Sektor Penelitian	Tahun	
	2017	2018
(1)	(2)	(3)
<b>2 Bidang Ekonomi</b>	<b>19</b>	<b>24</b>
Pertanian	4	4
Peternakan	-	-
Kelautan	1	2
Perikanan	3	2
Penanaman Modal	1	1
Koperasi	1	2
Usaha Kecil dan Menengah	2	1
Perindustrian	1	4
Perdagangan	1	3
Tenaga Kerja	5	5
<b>3 Bidang Fisik dan Prasarana</b>	<b>14</b>	<b>17</b>
Pekerjaan Umum	1	-
Penataan Ruang	-	-
Pertanahan	1	5
Perhubungan	2	7
Perumahan	-	-
Kawasan Permukiman	2	2
Lingkungan Hidup	7	1
Komunikasi dan Informatika	-	-
Statistik	-	-
Persandian	-	-
Perpustakaan	-	-

Sumber : Perpustakaan daerah Kab. Pangkajene dan Kepulauan

Source : *Regency Library of Pangkajene dan Kepulauan Regency*

Lanjutan Tabel 2.4.10 / Continued Table 2.4.10

Sektor Penelitian	Tahun	
	2017	2018
(1)	(2)	(3)
<b>3 Bidang Fisik dan Prasarana</b>	<b>14</b>	<b>17</b>
Pekerjaan Umum	1	-
Penataan Ruang	-	-
Pertanahan	1	5
Perhubungan	2	7
Perumahan	-	-
Kawasan Permukiman	2	2
Lingkungan Hidup	7	1
Komunikasi dan Informatika	-	-
Statistik	-	-
Persandian	-	-
Perpustakaan	-	-
Kearsipan	1	2
Perpustakaan	-	-
<b>Jumlah</b>	<b>434</b>	<b>413</b>

Sumber : Perpustakaan daerah Kab. Pangkajene dan Kepulauan

Source : Regency Library of Pangkajene dan Kepulauan Regency

**Tabel**  
**Table** 2.4.11

**Rekap Pengunjung Perpustakaan Daerah Layanan Anak, di Tempat, dan Keliling Menurut Bulan di Kabupaten Pangkajene dan Kepulauan, 2018**

*Number of Visitors of Regency Library by Month in Regency of Pangkajene dan Kepulauan, 2018*

<b>Bulan Month</b>	<b>Layanan Anak</b>	<b>Layanan di Tempat</b>	<b>Layanan Perpustakaan keliling</b>
(1)	(2)	(3)	(4)
Januari/ <i>January</i>	99	424	248
Februari/ <i>February</i>	50	311	343
Maret/ <i>March</i>	47	350	617
April/ <i>April</i>	63	345	433
Mei/ <i>May</i>	44	292	-
Juni/ <i>June</i>	17	132	-
Juli/ <i>July</i>	45	342	481
Agustus/ <i>August</i>	44	294	672
September/ <i>September</i>	87	308	383
Oktober/ <i>October</i>	48	392	367
November/ <i>November</i>	46	339	771
Desember/ <i>December</i>	103	309	179
<b>Jumlah</b>	<b>693</b>	<b>3 838</b>	<b>4 494</b>

Sumber: : Perpustakaan daerah Kab. Pangkajene dan Kepulauan

Source : *Regency Library of Pangkajene dan Kepulauan Regency*



# PENDUDUK DAN KETENAGAKERJAAN

## POPULATION AND EMPLOYMENT

# 3

# 332.674

JUMLAH PENDUDUK  
KAB. PANGKEP TAHUN 2018



161.118

48,43%



171.556

51,57%

# 63.50

TINGKAT  
PARTISIPASI  
ANGKATAN KERJA

TINGKAT  
PENGANGGURAN

# 6.91









2

**PENJELASAN TEKNIS**

1. **Sumber utama data kependudukan** adalah sensus penduduk yang dilaksanakan setiap sepuluh tahun sekali. Sensus penduduk telah dilaksanakan sebanyak enam kali sejak Indonesia merdeka, yaitu tahun 1961, 1971, 1980, 1990, 2000, dan 2011.

Di dalam sensus penduduk, pencacahan dilakukan terhadap seluruh penduduk yang berdomisili di wilayah teritorial Indonesia termasuk warga negara asing kecuali anggota korps diplomatik negara sahabat beserta keluarganya.

Metode pengumpulan data dalam sensus dilakukan dengan wawancara antara petugas sensus dengan responden dan juga melalui *e-census*. Pencatatan penduduk menggunakan konsep usual residence, yaitu konsep di mana penduduk biasa bertempat tinggal. Bagi penduduk yang bertempat tinggal tetap dicacah di mana

**TECHNICAL NOTES**

1. **The main source of demographic data** is population census, which is conducted every ten years. Population Census has been conducted six times since Indonesia's independence: 1961, 1971, 1980, 1990, 2000, and 2011.

The population census enumerates all residents who domicile in the entire territory of Indonesia including foreign citizens except the diplomatic corps members and their families. The method of data collection in a population census involves interviewing respondents and conducting *e-census*. Enumeration of the population uses the concept of "usual residence", which is the concept of "places where people usually live". *De jure* was applied to the permanent residents, while *de facto* was applied to non-permanent residents. The

mereka biasa tinggal, sedangkan untuk penduduk yang tidak bertempat tinggal tetap dicacah di tempat di mana mereka ditemukan petugas sensus pada malam 'Hari Sensus'. Termasuk penduduk yang tidak bertempat tinggal tetap adalah tuna wisma, awak kapal berbendera Indonesia, penghuni perahu/rumah apung, masyarakat terpencil/terasing, dan pengungsi. Bagi mereka yang mempunyai tempat tinggal tetap dan sedang bepergian ke luar wilayah lebih dari enam bulan, tidak dicacah di tempat tinggalnya, tetapi dicacah di tempat tujuannya. Untuk tahun yang tidak dilaksanakan sensus penduduk, data kependudukan diperoleh dari hasil proyeksi penduduk. Proyeksi penduduk merupakan suatu perhitungan ilmiah yang didasarkan pada asumsi dari komponen-komponen perubahan penduduk, yaitu kelahiran, kematian, dan migrasi. Proyeksi penduduk Indonesia 2011–

*permanent residents were enumerated in place where they normally live, the non-permanent residents were enumerated where they were found by the enumerators, on the night of 'Census Date'. The non permanent residents include homeless people, ship crew, boat people, remote area community, and internally displaced persons. Those who had permanent residence and had been travelling away from their home for six months or more were not enumerated in their permanent place, but in the place where they were during the census. For the periods where the population census is not conducted, population projection is done to estimate population during those years. The population projection is an estimate based on the demographic components, such as birth, death, and migration. Indonesia's 2011–2035 population projection used*

2035 menggunakan data dasar penduduk hasil SP2011.

*the 2011 Population Census as the base population.*

2. **Penduduk Indonesia** adalah semua orang yang berdomisili di wilayah teritorial Indonesia selama 6 bulan atau lebih dan atau mereka yang berdomisili kurang dari 6 bulan tetapi bertujuan menetap.
  3. **Laju pertumbuhan penduduk** adalah angka yang menunjukkan persentase penambahan penduduk dalam jangka waktu tertentu.
  4. **Kepadatan penduduk** adalah rasio banyaknya penduduk per kilometer persegi.
  5. **Rasio jenis kelamin** adalah perbandingan antara penduduk laki-laki dan penduduk perempuan pada suatu wilayah dan waktu tertentu. Biasanya dinyatakan dengan banyaknya
2. **The population of Indonesia** are all residents of the entire territory of Indonesia who have stayed for six months or longer, and those who intended to stay more than six months even though their length of stay is less than six months.
  3. **The growth rate of population** is the number that show percentage of population growth within a specified period.
  4. **Population density** is ratio of population per square kilometer.
  5. **Sex ratio** is the ratio of males population to females population in a given area and time, usually expressed as the number of males for every 100 females.

penduduk laki-laki untuk 100 penduduk perempuan.

6. **Distribusi penduduk** adalah pola persebaran penduduk di suatu wilayah, baik berdasarkan batas-batas geografis maupun berdasarkan batas-batas administrasi pemerintahan.

7. **Komposisi penduduk** adalah pola persebaran penduduk menurut karakteristiknya, contoh: penduduk menurut kelompok umur, penduduk menurut jenis kelamin

8. **Rumah tangga** adalah seseorang atau sekelompok orang yang mendiami sebagian atau seluruh bangunan fisik/sensus dan biasanya tinggal bersama serta pengelolaan makan dari satu dapur. Yang dimaksud makan dari satu dapur adalah jika pengurusan kebutuhan sehari-harinya dikelola bersama-sama menjadi satu.

6. **Population distribution** is the pattern of population distribution in an area, either by geographic boundaries or by government administrative boundaries.

7. **Population composition** is the pattern of population distribution by its characteristics, example: population by age group, population by sex

8. **Household** is an individual or group of people living in a physical/census building unit or part of it and usually commit on a common provision for food and other essentials of living. Common provision for food means one organising daily needs for all of household members.

9. **Anggota rumah tangga** adalah semua orang yang biasanya bertempat tinggal di suatu rumah tangga, baik yang berada di rumah pada waktu pencacahan maupun yang sementara tidak ada.
  10. **Rata-rata anggota rumah tangga** adalah angka yang menunjukkan rata-rata jumlah anggota rumah tangga per rumah tangga.
  11. **Penduduk usia kerja** adalah penduduk yang berumur 15 tahun ke atas.
  12. **Angkatan kerja** adalah penduduk usia kerja (15 tahun ke atas) yang bekerja, punya pekerjaan namun sementara tidak bekerja, dan pengangguran.
  13. **Bekerja** adalah kegiatan ekonomi yang dilakukan oleh seseorang dengan maksud memperoleh atau membantu memperoleh pendapatan atau keuntungan dan lamanya
9. **Household member** are those who usually lives in a household regardless of their location at the time of enumeration.
  10. **Average household size** is the average number of household members per household.
  11. **Working age population** is persons of 15 years and over.
  12. **Labor force or economically active** are persons of 15 years and over, who in the previous week were working, temporarily absent from work but having jobs, and unemployment.
  13. **Working** is economic activity conducted by a person and intended to earn income by doing work or helping to do work at least one hour continuously during the

bekerja paling sedikit 1 jam secara terus menerus dalam seminggu yang lalu (termasuk pekerja keluarga tanpa upah yang membantu dalam suatu usaha/kegiatan ekonomi).

*reference week (including unpaid family worker/s for any economic activity).*

**14. Jumlah jam kerja seluruhnya**

adalah jumlah jam kerja yang digunakan untuk bekerja (tidak termasuk jam kerja istirahat resmi dan jam kerja yang digunakan untuk hal-hal di luar pekerjaan).

**14. Total working hours** is the total hours spent by an employee to perform all jobs (excluding the time used for other activities which are not classified as work).

**15. Lapangan usaha** adalah bidang kegiatan dari pekerjaan/tempat bekerja di mana seseorang bekerja. Klasifikasi lapangan usaha mengikuti Klasifikasi Baku Lapangan Usaha Indonesia (KBLI) dalam 1 digit.

**15. Industry** is field of a person's activity or establishment. The classification of industries follows the Indonesia Standard Industrial Classification (KBLI) in one digit.

**16. Status pekerjaan** adalah kedudukan seseorang dalam unit usaha/ kegiatan dalam melakukan pekerjaan.

**16. Employment status** is the status of a person at his place of work or establishment where he was employed.

**17. Berusaha sendiri tanpa dibantu orang lain** adalah bekerja atau berusaha dengan

**17. Own-account worker** is a person who works at his own risk without assisted by paid per mount

menanggung risiko secara ekonomis, yaitu dengan tidak kembalinya ongkos produksi yang telah dikeluarkan dalam rangka usahanya tersebut, serta tidak menggunakan pekerja dibayar maupun pekerja tak dibayar, termasuk yang sifat pekerjaannya memerlukan teknologi atau keahlian khusus.

18. **Berusaha dibantu buruh tidak tetap/buruh tidak dibayar** adalah bekerja atau berusaha atas risiko sendiri, dan menggunakan buruh/pekerja tak dibayar dan atau buruh/pekerja tidak tetap.
19. **Berusaha dibantu buruh tetap/buruh dibayar** adalah berusaha atas risiko sendiri dan mempekerjakan paling sedikit satu orang buruh/pekerja tetap yang dibayar.
20. **Buruh/karyawan/pegawai** adalah seseorang yang bekerja pada orang lain atau instansi/kantor/ perusahaan secara tetap dengan menerima
- worker or unpaid worker include technical job or skill job.*
18. **Employer assisted by temporary workers/unpaid worker** is a person who works at his own risk and assisted by temporary worker/unpaid worker.
19. **Employer assisted by permanent workers/paid workers** is a person who does his business at her/his own risk at least one assisted by paid permanent worker.
20. **Employee** is a person who work permanently for other people or institution/office/ company and gains some money/cash or goods as



upah/gaji baik berupa uang maupun barang. Buruh yang tidak mempunyai majikan tetap, tidak digolongkan sebagai buruh/karyawan, tetapi sebagai pekerja bebas. Seseorang dianggap memiliki majikan tetap jika memiliki 1 (satu) majikan (orang/rumah tangga) yang sama dalam sebulan terakhir, khusus pada sektor bangunan batasannya tiga bulan. Apabila majikannya instansi/lembaga, boleh lebih dari satu.

21. **Pekerja bebas** adalah seseorang yang bekerja pada orang lain/majikan/institusi yang tidak tetap (lebih dari 1 majikan dalam sebulan terakhir) di usaha pertanian baik berupa usaha rumah tangga maupun bukan usaha rumah tangga, ataupun di nonpertanian atas dasar balas jasa dengan menerima upah atau imbalan baik berupa uang maupun barang, dan baik dengan sistem pembayaran harian maupun borongan

*wage/salary. Labor who have no permanent employer is not categorized as a laborer/worker/employee but casual worker. A laborers in general is considered to have a permanent employer if he has the same employer during the past month, particularly for building construction sector is 3 months. If the employer is an institution, more than 1 (one) employer is allowed.*

21. **Casual employee** is a person who does not work permanently for other people/employer/institution (more than 1 employer during the last 1 month) in agricultural sector, either home industry or not home industry, or in non-agricultural sector based on remuneration paid with money or goods, and based on daily or contact payment system.

22. **Pekerja tak dibayar** adalah seseorang yang bekerja membantu usaha untuk memperoleh Penghasilan/keuntungan yang dilakukan oleh salah seorang anggota rumah tangga atau bukan anggota rumah tangga tanpa mendapat upah/gaji baik berupa uang maupun barang.
22. **Unpaid worker** is a person who intended to work without pa,y either with money or good, in an establishment run by other members of the family, relative or neighbour.

<https://pangkepkab.bps.go.id>

**ULASAN****DESCRIPTION****Kependudukan**

Penduduk Kabupaten Pangkajene dan Kepulauan berdasarkan proyeksi penduduk tahun 2018 sebanyak 332.674 jiwa yang terdiri atas 161.118 jiwa penduduk laki-laki dan 171.556 jiwa penduduk perempuan. Dibandingkan dengan proyeksi jumlah penduduk tahun 2017, penduduk Pangkajene dan Kepulauan mengalami pertumbuhan sebesar 0,87 persen dengan masing-masing persentase pertumbuhan penduduk laki-laki sebesar 0,94 persen dan penduduk perempuan sebesar 0,80 persen. Sementara itu besarnya angka rasio jenis kelamin tahun 2018 penduduk laki-laki terhadap penduduk perempuan sebesar 93,92

Kepadatan penduduk di Kabupaten Pangkajene dan Kepulauan tahun 2018 mencapai 299 jiwa/km<sup>2</sup> dengan rata-rata jumlah penduduk per rumah tangga 4 orang. Kepadatan Penduduk di 13 kecamatan cukup beragam dengan kepadatan penduduk tertinggi terletak di

**Population**

*Pangkajene dan Kepulauan population based population projections for 2018 were 332674 people consisting of 161.118 inhabitants of the male and 171.556 female population people. This compares with a total Pangkajene dan Kepulauan Population in 2017, the Population growth of Pangkajene dan Kepulauan are 0,87 percent with each percentage of the male population growth of 0,94 percent and 0,80 percent for female population. While the magnitude of the sex ratio in 2018 the male population towards the female population are 93,92*

*Population density of Pangkajene dan Kepulauan District in 2018 reached 299 people/km<sup>2</sup> with the average number of residents per household are 4 people. Population density in 13 subdistricts are quite diverse with the highest population density of subdistrict is located*

kecamatan Pangkajene dengan kepadatan sebesar 965 jiwa/km<sup>2</sup> dan terendah di Kecamatan Tondong Tallasa sebesar 77 jiwa/Km<sup>2</sup>. Sementara itu jumlah rumah tangga mengalami pertumbuhan sebesar 0,87 persen dari tahun 2016.

### **Ketenagakerjaan**

Jumlah angkatan kerja di Kabupaten Pangkajene dan Kepulauan per 2018 adalah 150.852. Dari jumlah tersebut, 6,91% adalah pengangguran terbuka. Selain itu, jumlah bukan angkatan kerja adalah 86.711 dengan rincian 20.533 sekolah, 59.454 mengurus rumah tangga dan 6.724 lainnya.

Untuk tahun 2018, Tingkat Pengangguran di Pangkajene dan Kepulauan adalah 6,91% dan Tingkat Partisipasi Angkatan Kerja adalah 63,50%.

Sedangkan menurut pembagian lapangan pekerjaan utama, 33,33% penduduk bekerja di sektor Pertanian, Kehutanan, Perburuan dan Perikanan sedangkan 12,99% bekerja di sektor Industri Pengolahan,

*in the subdistrict Pangkajene with the number of density are 965 people/km<sup>2</sup> and the lowest in Subdistrict Pujananting with 77 people/km<sup>2</sup>. Meanwhile, the percentage of households growth are 0,87 percent from 2016.*

### **Employment**

*In 2018, number of Economically Active is 150.852 where 6,91 % of them were unemployment. On a contrary, the number of Economically Inactive is 86.711 where 20.533 were attending school, 59.454 were housekeeping and 6.724 were others.*

*Still in 2018, the Unemployment Rate is 6,91% and Economically Active Participation Rate is 63,50%*

*Elsewhere, by classifying to main industry, 33,33% of populated aged 15 above worked in Agriculture, Forestry, Hunting, and Fisheries and 12,99% worked in Manufacturing Industry 20,67%*

sektor Industri Pengolahan, 20,67% bekerja disektor perdagangan besar, eceran, rumah makan dan hotel, 17,11% bekerja di jasa kemasyarakatan dan 15,89% bekerja di sektor lainnya . Jika dilihat dari jumlah jam kerja selama seminggu lalu, mayoritas angkatan kerja di Pangkajene dan Kepulauan bekerja selama 35 jam keatas.

*Manufacturing Industry 20,67% worked in Wholesale Trading, Retail Trading, Restaurant and Hotel, 17,11% worked in Community, Social and Personal Service and 15,89% worked in other . Also, considering the Total Working Hour during previous week, majority of worker in Pangkajene dan Kepulauan have worked more than 35 hours*

### 3.1 Penduduk/Population

**Tabel**  
**3.1.1**  
**Table**

**Penduduk, Laju Pertumbuhan Penduduk, Distribusi Persentase Penduduk Kepadatan Penduduk, Rasio Jenis Kelamin Penduduk Menurut Kecamatan di Kabupaten Pangkajene Dan Kepulauan, 2018**  
**Population, Population Growth Rate, Percentage Distribution of Population, Population Density, and Population Sex Ratio by Subdistrict in Pangkajene Dan Kepulauan Regency, 2018**

Kecamatan Subdistrict	Penduduk (ribu) Population (thousand)	Laju Pertumbuhan Penduduk per Tahun Annual Population Growth Rate (%)	Persentase Penduduk Percentage of Total Population	Kepadatan Penduduk per km <sup>2</sup> Population Density per sq.km	Rasio Jenis Kelamin Penduduk Population Sex Ratio
(1)	(2)	(3)	(4)	(5)	(6)
Liukang Tangaya	22,78	2,69	6,85	189,85	95,86
Liukang Kalmas	13,80	0,79	4,15	150,82	96,24
Liukang Tupabbiring	20,07	1,44	6,03	368,68	97,96
Liukang Tupabbiring Utara	11,58	0,16	3,48	135,36	93,86
Pangkajene	45,90	1,16	13,80	968,56	94,60
Minasatene	36,59	1,27	11,00	478,49	93,90
Balocci	16,24	0,59	4,88	113,21	96,49
Tondong Tallasa	8,94	0,26	2,69	80,40	95,71
Bungoro	44,68	1,71	13,43	495,77	97,09
Labakkang	46,69	0,78	14,04	474,24	89,17
Ma'rang	30,89	0,37	9,28	410,64	92,58
Segeri	19,56	-0,32	5,88	249,82	91,46
Mandalle	14,94	0,90	4,49	372,11	89,67
Pangkajene Dan Kepulauan	332,67	1,02	100,00	299,09	93,92

Sumber/ Source : BPS Pangkep/Statistics of Pangkep

**Tabel 3.1.2** Jumlah Penduduk dan Laju Pertumbuhan Penduduk Menurut Kecamatan di Kabupaten Pangkep, 2010, 2015, dan 2018  
**Table** Population and Population Growth Rate by Subdistrict in Pangkep Regency, 2010, 2015, and 2018

	Kecamatan Subdistrict	Jumlah Penduduk (ribu) Population (thousand)			Laju Pertumbuhan Penduduk per Tahun Annual Population Growth Rate (%)	
		2010	2015	2018	2010- 2018	2015- 2018
	(1)	(2)	(3)	(4)	(5)	(6)
1	Liukang Tangaya	18 420	21 081	22 782	2.69	2.62
2	Liukang Kalmas	12 957	13 529	13 800	0.79	0.66
3	Liukang Tupabbiring	17 899	19 270	20 071	1.44	1.37
4	Liukang Tupabbiring Utara	11 429	11 564	11 581	0.16	0.05
5	Pangkajene	41 841	44 490	45 900	1.16	1.04
6	Minasatene	33 087	35 350	36 595	1.27	1.16
7	Balocci	15 492	16 016	16 244	0.59	0.47
8	Tondong Tallasa	8 756	8 908	8 940	0.26	0.12
9	Bungoro	39 005	42 556	44 679	1.71	1.64
10	Labakkang	43 862	45 773	46 694	0.78	0.67
11	Ma'rang	29 986	30 634	30 888	0.37	0.28
12	Segeri	20 069	19 833	19 556	- 0.32	- 0.47
13	Mandalle	13 914	14 593	14 944	0.90	0.80
	<b>Pangkep</b>	<b>306 717</b>	<b>323 597</b>	<b>332 674</b>	<b>8.46</b>	<b>2.81</b>

Sumber/ Source : Proyeksi Penduduk Indonesia 2010–2035/ Indonesia Population Projection 2010–2035

**Tabel 3.1.3**  
**Table 3.1.3**  
**Jumlah Penduduk dan Rasio Jenis Kelamin Menurut Kecamatan di Kabupaten Pangkep, 2018**  
**Population and Sex Ratio by Subdistrict in Pangkep Regency, 2018**

Kecamatan Subdistrict	Jenis Kelamin (jiwa) Sex (person)			Rasio Jenis Kelamin Sex Ratio
	Laki-Laki Male	Perempuan Female	Jumlah Total	
(1)	(2)	(3)	(4)	(5)
1 Liukang Tangaya	11 150	11 632	22 782	95.86
2 Liukang Kalmas	6 768	7 032	13 800	96.24
3 Liukang Tupabbiring	9 932	10 139	20 071	97.96
4 Liukang Tupabbiring Utara	5 607	5 974	11 581	93.86
5 Pangkajene	22 313	23 587	45 900	94.60
6 Minasatene	17 722	18 873	36 595	93.90
7 Balocci	7 977	8 267	16 244	96.49
8 Tondong Tallasa	4 372	4 568	8 940	95.71
9 Bungoro	22 010	22 669	44 679	97.09
10 Labakkang	22 011	24 683	46 694	89.17
11 Ma'rang	14 849	16 039	30 888	92.58
12 Segeri	9 342	10 214	19 556	91.46
13 Mandalle	7 065	7 879	14 944	89.67
<b>Pangkep</b>	<b>161 118</b>	<b>171 556</b>	<b>332 674</b>	<b>93.92</b>

Sumber/ Source : Proyeksi Penduduk Indonesia 2010–2035/  
 Indonesia Population Projection 2010–2035



**Tabel** **3.1.4** **Jumlah Penduduk Menurut Kelompok Umur dan Jenis Kelamin di Kabupaten Pangkep, 2018**  
**Table** **Population by Age Group and Sex in Pangkep Regency, 2018**

Kelompok Umur Age Group	Jenis Kelamin/Sex			Jumlah Total
	Laki-Laki	Male	Perempuan Female	
(1)	(2)	(3)	(4)	(4)
0-4		16 083	15 474	31 557
5-9		16 596	16 034	32 630
10-14		16 088	15 323	31 411
15-19		15 515	14 798	30 313
20-24		14 128	14 124	28 252
25-29		12 342	13 027	25 369
30-34		11 230	12 751	23 981
35-39		10 921	12 323	23 244
40-44		11 260	12 763	24 023
45-49		10 076	11 262	21 388
50-54		7 900	9 063	16 963
55-59		6 607	7 876	14 483
60-64		4 848	5 949	10 797
65-69		3 452	4 354	7 806
70-74		2 109	3 052	5 161
75+		1 963	3 383	5 346
<b>Jumlah/Total</b>		<b>161 118</b>	<b>171 556</b>	<b>332 674</b>

Sumber/ Source : Proyeksi Penduduk Indonesia 2010-2035/ *Indonesia Population Projection 2010-2035*

### 3.2 Ketenagakerjaan/*Employment*

Tabel 3.2.1 Jumlah Penduduk Berumur 15 Tahun Keatas Menurut Jenis Kegiatan Selama Seminggu yang Lalu dan Jenis Kelamin di Kabupaten Pangkep, 2018

Tabel *Population Aged 15 Years and Over by Type of Activity During The Previous Week and Sex in Pangkep Regency, 2018*

Kegiatan Utama <i>Main Activity</i>	Jenis Kelamin/ <i>Sex</i>		
	Laki-laki <i>Male</i>	Perempuan <i>Female</i>	Jumlah <i>Total</i>
(1)	(2)	(3)	(4)
<b>Angkatan Kerja/<i>Economically Active</i></b>	<b>93 152</b>	<b>57 700</b>	<b>150 852</b>
Bekerja/ <i>Working</i>	86 072	54 361	140 433
Pengangguran Terbuka/ <i>Unemployment</i>	7 080	3 339	10 419
<b>Bukan Angkatan Kerja <i>Economically Inactive</i></b>	<b>19 443</b>	<b>67 268</b>	<b>86 711</b>
Sekolah/ <i>Attending School</i>	8 751	11 782	20 533
Mengurus Rumah Tangga/ <i>Housekeeping</i>	6 799	52 655	59 454
Lainnya/ <i>Others</i>	3 893	2 831	6 724
<b>Jumlah/<i>Total</i></b>	<b>112 595</b>	<b>124 968</b>	<b>237 563</b>
<b>Tingkat Partisipasi Angkatan Kerja <i>Economically Active</i> Participation Rate</b>	<b>82.73</b>	<b>46.17</b>	<b>63.50</b>
<b>Tingkat Pengangguran/<i>Unemployment</i> Rate</b>	<b>7.60</b>	<b>5.79</b>	<b>6.91</b>

Sumber/ Source : Survei Angkatan Kerja Nasional Agustus  
/ *August National Labor Force Survey*

**Tabel** **3.2.2** **Table** **Jumlah Penduduk Berumur 15 Tahun Ke Atas Menurut Pendidikan Tertinggi yang Ditamatkan dan Jenis Kegiatan Selama Seminggu yang Lalu di Kabupaten Pangkep, 2018**  
**Population Aged 15 Years and Over by Educational Attainment and Type of Activity During The Previous Week in Pangkep Regency, 2018**

Pendidikan Tertinggi yang Ditamatkan <i>Educational Attainment</i>	Angkatan Kerja/ <i>Economically Active</i>			Bukan Angkatan Kerja <i>Economically Inactive</i>
	Bekerja <i>Working</i>	Pengangguran Terbuka <i>Unemployment</i>	Jumlah Total	
(1)	(2)	(3)	(4)	(5)
Tidak/Belum Pernah Sekolah/dan Tidak/belum/Tamat SD <i>Not Schooling/Not Yet Completed/Completed Primary School</i>	69 042	2 092	71 134	...
Sekolah Menengah Pertama/ <i>Junior High School</i>	19 920	771	20 691	...
Sekolah Menengah Atas/ <i>Senior High School</i>	22 816	2 823	25 639	...
Sekolah Menengah Atas Kejuruan/ <i>Vocational Senior High School</i>	11 988	3 522	15 510	...
Diploma I/II/III/Akademi <i>Diploma I/II/III/Academy</i>	2 443	550	2 993	...
Universitas/ <i>University</i>	14 224	661	14 885	...
<b>Jumlah/Total</b>	<b>140 224</b>	<b>10 419</b>	<b>150 852</b>	...

Sumber/ Source : Survei Angkatan Kerja Nasional Agustus / August National Labor Force Survey

**Tabel 3.2.3**  
**Table** Jumlah Penduduk Berumur 15 Tahun Keatas yang Bekerja Selama Seminggu yang Lalu Menurut Kelompok Umur dan Jenis Kelamin di Kabupaten Pangkep, 2018  
*Population Aged 15 Years and Over Who Worked During the Previous Week by Age Group and Sex in Pangkep Regency, 2018*

Kelompok Umur <i>Age Group</i>	Jenis Kelamin/ <i>Sex</i>		Jumlah <i>Total</i>
	Laki-laki <i>Male</i>	Perempuan <i>Female</i>	
(1)	(2)	(3)	(4)
15-19	4 150	1 822	5 972
20-24	10 056	7 231	17 287
25-29	10 464	7 883	18 347
30-34	10 095	5 059	15 154
35-39	10 924	7 582	18 506
40-44	10 509	7 087	17 596
45-49	9 515	5 059	14 574
50-54	7 505	4 680	12 185
55-59	5 649	2 644	8 293
60+	7 205	5 314	12 519
<b>Jumlah/<i>Total</i></b>	<b>86 072</b>	<b>54 361</b>	<b>140 433</b>

Sumber/ Source : Survei Angkatan Kerja Nasional Agustus  
 / August National Labor Force Survey

**Tabel**  
**3.2.4**  
**Table**

**Jumlah Penduduk Berumur 15 Tahun Ke Atas yang Bekerja Selama Seminggu yang Lalu Menurut Lapangan Pekerjaan Utama dan Jenis Kelamin di Kabupaten Pangkep, 2018**  
*Population Aged 15 Years and Over Who Worked During the Previous Week by Main Industry and Sex in Pangkep Regency, 2018*

Lapangan Pekerjaan Utama <sup>1</sup> Main Industry <sup>1</sup>	Jenis Kelamin/Sex		
	Laki-laki Male	Perempuan Female	Jumlah Total
(1)	(2)	(3)	(4)
1	33 319	13 483	46 802
2	11 011	7 235	18 246
3	11 668	17 362	29 030
4	8 423	15 612	24 035
5	21 651	669	22 320
<b>Jumlah/Total</b>	<b>86 072</b>	<b>54 361</b>	<b>140 433</b>

Keterangan/Note: 1 1 Pertanian, Kehutanan, Perburuan, dan Perikanan/Agriculture, Forestry, Hunting, and Fisheries  
 2 Industri Pengolahan/Manufacturing Industry  
 3 Perdagangan Besar, Eceran, Rumah Makan, dan Hotel/Wholesale Trade, Retail Trade, Restaurants, and Hotels  
 4 Jasa Kemasyarakatan, Sosial, dan Perorangan/Community, Social, and Personal Services  
 5 Lainnya/Others

Sumber/ Source : Survei Angkatan Kerja Nasional Agustus  
 / August National Labor Force Survey

**Tabel**  
**3.2.5**  
**Table**

**Jumlah Penduduk Berumur 15 Tahun Ke Atas yang Bekerja Selama Seminggu yang Lalu Menurut Jumlah Jam Kerja Seluruhnya dan Jenis Kelamin di Kabupaten Pangkep, 2018**  
*Population Aged 15 Years and Over Who Worked During the Previous Week by Total Working Hours and Sex in Pangkep Regency, 2018*

Jumlah Jam Kerja Seluruhnya (jam) <i>Total Working Hours (hours)</i>	Jenis Kelamin/Sex		
	Laki-laki <i>Male</i>	Perempuan <i>Female</i>	Jumlah <i>Total</i>
(1)	(2)	(3)	(4)
0 <sup>1</sup>	1 032	558	1 590
1-14	6 935	11 321	18 256
15-34	13 555	13 767	27 322
35+	64 550	28 715	93 265
<b>Jumlah/Total</b>	<b>86 072</b>	<b>54 361</b>	<b>140 433</b>

Keterangan/Note: <sup>1</sup> Sementara tidak bekerja/*Temporarily out of work*

Sumber/ Source : Survei Angkatan Kerja Nasional Agustus  
 / *August National Labor Force Survey*

**Tabel**  
**3.2.6**  
**Table**

**Jumlah Penduduk Berumur 15 Tahun Ke Atas yang Bekerja Selama Seminggu yang Lalu Menurut Jumlah Jam Kerja Pada Pekerjaan Utama dan Jenis Kelamin di Kabupaten Pangkep, 2018**  
**Population Aged 15 Years and Over Who Worked During the Previous Week by Number of Working Hours on Main Industry and Sex in Pangkep Regency, 2018**

Jumlah Jam Kerja Pada Pekerjaan Utama (jam) <i>Number of Working Hours on Main Industry (hours)</i>	Jenis Kelamin/Sex		
	Laki-laki <i>Male</i>	Perempuan <i>Female</i>	Jumlah <i>Total</i>
(1)	(2)	(3)	(4)
0 <sup>1</sup>	...	...	...
1-14	...	...	...
15-34	...	...	...
35+	...	...	...
<b>Jumlah/Total</b>	...	...	...

Keterangan/Note: <sup>1</sup> Sementara tidak bekerja/*Temporarily out of work*

Sumber: Survei Angkatan Kerja Nasional Agustus

Source: August National Labor Force Survey

**Tabel**  
**3.2.7**  
**Table**

**Jumlah Penduduk Berumur 15 Tahun Ke Atas yang Bekerja Selama Seminggu yang Lalu Menurut Status Pekerjaan Utama dan Jenis Kelamin di Kabupaten Pangkep, 2018**  
**Population Aged 15 Years and Over Who Worked During the Previous Week by Main Employment Status and Sex in Pangkep Regency, 2018**

Status Pekerjaan Utama <i>Main Employment Status</i>	Jenis Kelamin/Sex		
	Laki-laki <i>Male</i>	Perempuan <i>Female</i>	Jumlah <i>Total</i>
(1)	(2)	(3)	(4)
Berusaha sendiri <i>Own account worker</i>	16 547	10 926	27 473
Berusaha dibantu buruh tidak tetap/buruh tak dibayar <i>Employer assisted by temporary worker/unpaid worker</i>	14 764	8 555	23 319
Berusaha dibantu buruh tetap/buruh dibayar <i>Employer assisted by permanent worker/paid worker</i>	2 767	485	3 252
Buruh/Karyawan/Pegawai <i>Regular employee</i>	36 568	20 027	56 595
Pekerja bebas <i>Casual employee</i>	8 151	2 334	10 485
Pekerja keluarga/tak dibayar <i>Family worker/unpaid worker</i>	7 275	12 034	19 309
<b>Jumlah/Total</b>	<b>86 072</b>	<b>54 361</b>	<b>140 433</b>

Sumber/ Source : Survei Angkatan Kerja Nasional Agustus  
 / August National Labor Force Survey



Tabel

3.2.8

Table

Jumlah Pencari Kerja Terdaftar Menurut Tingkat Pendidikan Tertinggi yang Ditamatkan dan Jenis Kelamin di Kabupaten Pangkep, 2018

*Number of Registered Job Applicants by Educational Attainment and Sex in Pangkep Regency, 2018*

Pendidikan Tertinggi yang Ditamatkan <i>Educational Attainment</i>	Jenis Kelamin/Sex		
	Laki-laki <i>Male</i>	Perempuan <i>Female</i>	Jumlah <i>Total</i>
(1)	(2)	(3)	(4)
Tidak/Belum Pernah Sekolah <i>No Schooling</i>	0	0	0
Tidak/Belum Tamat SD <i>Not Yet Completed Elementary School</i>	0	0	0
Sekolah Dasar/Primary School	3	0	3
Sekolah Menengah Pertama <i>Junior High School</i>	6	1	7
Sekolah Menengah Atas <i>Senior High School</i>	438	304	742
Sekolah Menengah Atas Kejuruan/ <i>Vacational Senior High School</i>	501	294	795
Diploma I/II/Akademi	4	4	8
Diploma I/II/Academy	42	98	140
Diploma III/IV/Akademi			
Diploma III/IV/Academy	217	277	494
Universitas S1,S2,S3/University			
<b>Jumlah/Total</b>	<b>1 211</b>	<b>978</b>	<b>2 189</b>

Sumber/ Source : Survei Angkatan Kerja Nasional Agustus / August National Labor Force Survey

**Tabel 3.2.9** Jumlah Perusahaan, Tenaga Kerja Lokal, Asing, dan Pekerja Imigran Indonesia (PMI) TKI di Kabupaten Pangkep, 2018

**Table** *Number of Companies, Foreign Workers, Foreigners, and Indonesian Immigrant Workers (PMI) TKI in Pangkep Regency, 2018*

Karakteristik <i>Characteristics</i>	2018
(1)	(2)
Jumlah Perusahaan	62
Tenaga Kerja Lokal	2 574
Laki-Laki	2 477
Perempuan	97
Tenaga Kerja Asing	8
Laki-Laki	...
Perempuan	...
Pekerja Imigran Indonesia (PMI) TKI	-
Laki-Laki	-
Perempuan	-

Sumber: Dinas Ketenagakerjaan Kab. Pangkajene dan Kepulauan



# SOSIAL DAN KESEJAHTERAAN RAKYAT

## SOCIAL AND WELFARE

# 4



### FASILITAS KESEHATAN

3	RUMAH SAKIT
23	PUSKESMAS
360	POSYANDU
9	KLINIK
87	POSKEDES
18	RUMAH BERSALIN

302	SEKOLAH DASAR
89	SEKOLAH MENENGAH PERTAMA
47	SEKOLAH MENENGAH ATAS

### FASILITAS PENDIDIKAN



<https://pangkepkab.bps.go.id>

**PENJELASAN TEKNIS**

1. **Tidak/belum pernah sekolah** adalah mereka yang tidak pernah atau belum pernah terdaftar dan tidak pernah atau belum pernah aktif mengikuti pendidikan di suatu jenjang pendidikan formal. Termasuk juga yang tamat/belum tamat taman kanak-kanak tetapi tidak melanjutkan ke sekolah dasar.
2. **Masih bersekolah** adalah mereka yang terdaftar dan aktif mengikuti pendidikan formal dan nonformal (Paket A, B, atau C), baik pendidikan dasar, menengah maupun pendidikan tinggi. Bagi mahasiswa yang sedang cuti dianggap masih bersekolah.
3. **Tidak bersekolah lagi** adalah mereka yang pernah terdaftar dan aktif mengikuti pendidikan di suatu jenjang pendidikan formal dan nonformal (Paket A, B, atau C), tetapi pada saat pencacahan tidak lagi terdaftar dan tidak aktif mengikuti pendidikan.

**TECHNICAL NOTES**

1. ***Not/never attending school*** is someone who has never attended or never been registered in a formal education, such as primary, secondary, and tertiary education. Those who just completed kindergarten are considered as never attended school.
2. ***Attending school*** is someone who is currently attending primary, secondary, or tertiary education, including package A, package B, or package C. College student who postpones his/her study is considered as attending school.
3. ***Not attending school anymore*** is someone who had enrolled and participated in formal and non-formal education in the past including package A, package B, or package C, but currently does not attend school.

4. **Tamat sekolah** adalah menyelesaikan pelajaran yang ditandai dengan lulus ujian akhir pada kelas atau tingkat terakhir suatu jenjang pendidikan di sekolah negeri maupun swasta dengan mendapatkan tanda tamat belajar/ijazah. Seseorang yang belum mengikuti pelajaran pada kelas tertinggi tetapi telah mengikuti ujian akhir dan lulus dianggap tamat sekolah.
  5. **Dapat membaca dan menulis** artinya dapat membaca dan menulis kata-kata/kalimat sederhana dengan suatu aksara tertentu.
  6. **Jalur Pendidikan di Indonesia** terdiri atas 1) pendidikan formal, 2) pendidikan nonformal, dan 3) pendidikan informal yang ketiganya dapat saling melengkapi dan memperkaya (Undang-Undang No. 20 Tahun 2014 tentang Sistem Pendidikan Nasional).
  7. **Jenjang Pendidikan Formal** terdiri atas pendidikan dasar, pendidikan menengah, dan
4. **Completed particular level of education** is someone who has completed particular level of education in private or public school and accepting graduation certificate. Someone who has never attended the highest grade but passed the final exam is considered as completed particular level of education.
  5. **Able to read and write** is the ability to read and write at least a simple sentence in any letter of alphabets.
  6. **The Education System in Indonesia** consists of 1) a formal education, 2) non-formal education, and 3) informal education that all three can be complementary and enriching (Law No. 20 Year 2014 about The National Education System).
  7. **The Formal Education Level** consists of primary education, secondary education, and high

pendidikan tinggi. Jenis pendidikan yang diajarkan mencakup pendidikan umum, kejuruan, akademik, profesi, vokasi, keagamaan, dan khusus.

- a. Pendidikan Dasar berbentuk Sekolah Dasar (SD) dan Madrasah Ibtidaiyah (MI) atau bentuk lain yang sederajat serta Sekolah Menengah Pertama (SMP) dan Madrasah Tsanawiyah (MTs), atau bentuk lain yang sederajat.
- b. Pendidikan Menengah berbentuk Sekolah Menengah Atas (SMA), Madrasah Aliyah (MA), Sekolah Menengah Kejuruan (SMK), dan Madrasah Aliyah Kejuruan (MAK), atau bentuk lain yang sederajat.
- c. Pendidikan Tinggi merupakan jenjang pendidikan setelah pendidikan menengah yang mencakup program pendidikan diploma, sarjana, magister, spesialis, dan doktor yang diselenggarakan oleh perguruan tinggi. Perguruan tinggi dapat berbentuk akademi,

*education. The kind of education that taught consists of general education, vocational, academic, professional, religious, and specific education.*

- a. *The Primary Education consists of Elementary School and Islamic Elementary School or other equivalent forms and Junior High School and MTs, or other equivalent forms.*
- b. *The Secondary Education consists of the senior high school, MA, Vocational School, and Vocational Madrasah Aliyah, or other equivalent forms.*
- c. *The High Education consists of the education level after the secondary education that consists of diplomas, bachelor, master, specialist, and doctoral degrees that are held by the college. The colleges can be academy, polytechnic, high school, institute, or university.*



politeknik, sekolah tinggi,  
institut, atau universitas.

8. **Rumah Sakit** adalah tempat pemeriksaan dan perawatan kesehatan, biasanya berada di bawah pengawasan dokter/tenaga medis, yang melayani penderita yang sakit untuk berobat rawat jalan atau rawat inap.
  9. **Rumah Sakit Bersalin** adalah rumah sakit khusus untuk persalinan, dilengkapi pelayanan spesialis pemeriksaan kehamilan, persalinan, rawat inap dan rawat jalan ibu dan anak yang berada di bawah pengawasan dokter spesialis kandungan.
  10. **Rumah Bersalin** adalah sarana pelayanan kesehatan dengan izin sebagai rumah bersalin, dilengkapi pelayanan pemeriksaan kehamilan, persalinan serta pemeriksaan ibu dan anak yang berada di bawah pengawasan bidan senior.
  11. **Poliklinik** adalah sarana kesehatan yang dipakai untuk pelayanan berobat jalan,
8. **Hospital** is a place for health check, usually controlled/supervised by doctors/medical personnel to serve the ill patients to get outpatient or inpatient treatment services.
  9. **Maternity Hospital** is a specialized hospital for childbirth, has specialist inspection service to pregnancy, childbirth, hospitalization and outpatient for mothers and children that is under the supervision of an obstetrician.
  10. **Maternity House** is health care facility with a license as a maternity house, equipped with prenatal care, childbirth and examination of mothers and children which is under the supervision of a senior midwife.
  11. **Polyclinic** is a health facility in which to get outpatient services, usually under the

biasanya berada di bawah pengawasan dokter/tenaga medis.

*control of doctor/medical personnel.*

12. **Puskesmas (Pusat Kesehatan Masyarakat)** adalah unit pelaksana teknis dinas kesehatan kabupaten/ kota yang mempunyai fungsi utama sebagai penyelenggara pelayanan kesehatan tingkat pertama. Wilayah kerja puskesmas maksimal adalah satu kecamatan dan untuk dapat menjangkau wilayah kerjanya, puskesmas mempunyai jaringan pelayanan yang meliputi unit Puskesmas Pembantu (Pustu), unit Puskesmas Keliling (Puskel), dan unit bidan desa/komunitas (Peraturan Menteri Kesehatan RI No. 75 Tahun 2015 Tentang Pusat Kesehatan Masyarakat).

12. **Public Health Center** is technical implementation unit of regency health department that have the primary function as a first-level health care providers. The working area standard of public health center is one district and to reach their working areas, public health centers have a service network covering subsidiary of public health center, mobile public health center units, and midwife units (Regulation of the Minister of Health of Indonesia Number 75 Year 2015 about Public Health Center).

13. **Apotek** adalah suatu tempat tertentu yang digunakan untuk melakukan pekerjaan kefarmasian, dan penyaluran/penjualan obat atau bahan farmasi dan perbekalan kesehatan lainnya kepada masyarakat yang dikelola oleh tenaga apoteker (Peraturan

13. **Pharmacy** is a specific place that is used for pharmaceutical jobs, and distribution/sale of drugs/pharmaceuticals and other medical supplies to people that are administered by trained pharmacist (Regulation of the Minister of Health of Indonesia Number 1332 Year 2002 about the

Menteri Kesehatan RI No. 1332 Tahun 2002 Tentang Perubahan Atas Peraturan Menteri Kesehatan RI No. 922/MENKES/PER/X/1993 Tentang Ketentuan dan Tata Cara Pemberian Izin Apotek).

*Changes of Regulation of the Minister of Health of Indonesia Number 922/MENKES/PER/X/1993 about Pro-vision and Procedures for Administration of Licensed Pharmacies).*

14. **Imunisasi** adalah memasukkan kuman atau racun penyakit tertentu yang sudah dilemahkan (vaksin) ke dalam tubuh dengan cara disuntik atau diminum (diteteskan dalam mulut) dengan maksud agar terjadi kekebalan tubuh terhadap penyakit tersebut.
15. **Keluhan kesehatan** adalah keadaan seseorang yang mengalami gangguan kesehatan atau kejiwaan, baik karena penyakit akut, penyakit kronis, kecelakaan, kriminal, atau hal lain.
16. **Mengobati sendiri** adalah upaya oleh anggota rumah tangga/keluarga dengan melakukan pengobatan sendiri tanpa datang ke tempat fasilitas kesehatan atau memanggil
14. **Immunization** is putting enervated microbe of a certain disease into human body by injection or drinking (dropping into mouth) to make the body immune to that disease.
15. **Health complaint** is a condition where a person has health or mental problems because of acute illness, chronically illness, accident, crimes, or others.
16. **Self treatment** is an effort of household members/family to have a health treatment by themselves without visiting health facilities or a doctor/health personnel (for instance, by taking modern medicine, herb medicine, chief with a coin, compress, cupping suction, massage) in order to

dokter/petugas kesehatan ke rumahnya (misal minum obat modern, jamu, kerokan, kompres, kop, pijat) agar sembuh atau menjadi lebih ringan keluhan kesehatannya.

17. **Angka penemuan kasus tuberkulosis** adalah jumlah kasus baru tuberkulosis (TB) dan kasus TB yang didiagnosis kambuh yang diobati dalam program penanggulangan TB nasional dan dilaporkan kepada WHO, dibagi dengan perkiraan WHO terhadap jumlah kasus insiden tuberkulosis pada tahun yang sama, dinyatakan sebagai persentase.
18. **Angka keberhasilan pengobatan tuberkulosis smear positif/Basil Tahan Asam (BTA) positif** adalah proporsi (dinyatakan sebagai persentase) kasus TB BTA positif yang terdaftar di bawah program pengendalian TB nasional pada tahun tertentu yang dinyatakan berhasil menyelesaikan pengobatan. Dengan atau tanpa bukti bakteriologi keberhasilan (“sembuh” dan “menyelesaikan pengobatan” masing-masing).

*recover from illness or reduce the health complaint.*

17. ***The case detection rate for all forms of tuberculosis*** is the number of new and relapse tuberculosis cases diagnosed and treated in national tuberculosis control programmes and notified to WHO, divided by WHO's estimate of the number of incident tuberculosis cases for the same year, expressed as a percentage.
18. ***The treatment success rate for new pulmonary smear-positive tuberculosis cases*** is the proportion (expressed as a percentage) of new smear-positive tuberculosis cases registered under a national tuberculosis control programme in a given year that successfully completed treatment. With or without bacteriological evidence of success (“cured” and “treatment completed” respectively).

19. **Kasus kumulatif AIDS** adalah kumulatif kasus AIDS sampai dengan referensi waktu tertentu.
19. *Cummulative AIDS case is cummulative AIDS cases with reference to a particular time.*
20. **BCG (Bacillus Calmette Guerin)** merupakan vaksinasi untuk mencegah penyakit TBC, diberikan pada bayi baru lahir atau anak, dengan suntikan pada kulit pangkal lengan atas. Bekas suntikan kemudian akan membentuk tonjolan kecil jaringan parut pada kulit lengan atas. Suntikan BCG diberikan kepada anak sebanyak 1 kali.
20. *BCG (Bacillus Calmette Guerin) is a vaccine to prevent TBC disease, given to newborns or children, by injection at the base of the skin of the upper arm. Injection site will form little bumps of scar tissue in the skin of the upper arm. BCG injections given to children 1 times.*
- DPT (Difteri, Pertusis, Tetanus)** merupakan vaksin untuk mencegah penyakit Difteri, Pertusis, dan Tetanus yang diberikan pada bayi berumur 3 bulan ke atas, dengan suntikan pada paha, diulang 1 bulan dan 2 bulan kemudian, sehingga suntikan imunisasi DPT lengkap pada balita berjumlah 3 kali (kadang-kadang selang waktu antar suntikan bisa lebih dari 1 bulan).
- DPT (Diphtheria, Pertussis, Tetanus) is a vaccine to prevent the diphtheria, pertussis, and tetanus disease, given to infants aged 3 months and above, with a shot in the thigh, repeated one month and two months later, so that the complete DPT immunization shots at toddler totaling 3 times (sometimes the time interval between injections can be more than 1 month).*
21. **Luas lantai** adalah luas lantai yang ditempati dan digunakan
21. *Floor area is the total area which is occupied and utilized daily.*

untuk keperluan sehari-hari (sebatas atap).

22. **Air leding** adalah sumber air yang berasal dari air yang telah melalui proses penjernihan dan penyehatan sebelum dialirkan kepada konsumen melalui instalasi berupa saluran air. Sumber air ini biasanya diusahakan oleh PAM/PDAM/BPAM. Termasuk dalam hal ini air leding yang didapat secara eceran.

23. **Sumur terlindung** adalah air yang berasal dari dalam tanah yang digali dan lingkaran sumur tersebut dilindungi oleh tembok paling sedikit 0,8 meter di atas tanah dan 3 meter ke bawah tanah, serta ada lantai semen sejauh 1 meter dari lingkaran sumur.

24. **Status penguasaan bangunan tempat tinggal milik sendiri** adalah jika tempat tinggal tersebut pada waktu pencacahan betul-betul sudah milik kepala rumah tangga atau salah seorang anggota rumah tangga. Rumah yang dibeli secara angsuran melalui kredit bank atau rumah

22. ***Pipe water** is a water source that comes from water that has been through a process of purification and sanitation before distribute to consumers through an instalation of water lines. This water source is usually distributed by PAM/PDAM/BPAM. This include a pipe water that sold at retail.*

23. ***Protected wells** is water that comes from the soil were excavated and the circumference of the well was protected by walls at least 0.8 meters above ground and 3 meters underground, and cement floor as far as 1 meter from the well circumference.*

24. ***Own ownership property status** is a status of dwelling occupied belongs to the head of household or one of the household member. Houses bought through bank credit or houses with leasing status*

dengan status sewa beli dianggap rumah milik sendiri.

*were also categorized as an own property.*

25. **Peristiwa tindak pidana yang dilaporkan** ialah setiap peristiwa yang diterima kepolisian dari laporan masyarakat, atau peristiwa dimana pelakunya tertangkap tangan oleh kepolisian.

25. **Reported crime incidence** includes all criminal cases reported and received by police office, and all crimes caught by police.

26. **Jumlah tindak pidana** menggambarkan jumlah kasus tindak pidana yang terjadi pada kurun waktu tertentu.

26. **Crime total** refers to the number of criminal cases occurring during a given period.

27. **Resiko penduduk terjadi tindak pidana per 100.000 penduduk**

27. **Crime rate**

$$= \frac{\text{Jumlah tindak pidana tahun } t}{\text{Jumlah penduduk tahun } t} \times 100.000$$

$$= \frac{\text{Number of criminal cases year } t}{\text{Total population year } t} \times 100.$$

Resiko penduduk terjadi tindak pidana per 100.000 penduduk mengindikasikan peluang penduduk berisiko terkena tindak pidana. Biasanya dinyatakan dalam setiap 100.000 penduduk.

**Crime rate** indicates the probability of population exposed to risk of crime, expressed in every 100,000 people.

**28. Selang waktu terjadi tindak pidana tahun t**

$$= \frac{365 \times 24 \times 60 \times 60}{\text{Jumlah tindak pidana tahun } t} \times (\text{detik})$$

Selang waktu terjadi tindak pidana tahun t mengindikasikan selang waktu terjadinya satu tindak kejahatan dengan kejahatan yang lain.

**29. Persentase penyelesaian tindak pidana**

$$= \frac{\text{Jumlah tindak pidana yang diselesaikan}}{\text{Jumlah peristiwa tindak pidana yang dilaporkan}} \times 100\%$$

Persentase penyelesaian peristiwa tindak pidana menyatakan persentase penyelesaian tindak pidana oleh polisi. Suatu tindak pidana dinyatakan sebagai kasus yang selesai di tingkat kepolisian, apabila:

1. berkas perkaranya sudah siap untuk diserahkan atau telah diserahkan kepada kejaksaan;
2. dalam hal delik aduan, pengaduannya dicabut dalam tenggang waktu yang telah

**28. Crime clock**

$$= \frac{365 \times 24 \times 60 \times 60}{\text{Number of criminal cases year } t} \times (\text{second})$$

*Crime clock indicates the time interval of occurrence between one crime to another crime.*

**29. Crime clearance rate**

$$= \frac{\text{Number of cleared criminal cases}}{\text{Number of reported criminal cases}} \times 100\%$$

*Crime clearance rate refers to percentage of crime clearance by police. A criminal case is categorized as a cleared case by police, if:*

1. All documents are ready to submit or already submitted to justice court;
2. In the case of attense that warrants complaint, the complaint was withdraw



- ditentukan menurut undang-undang;
3. telah diselesaikan oleh kepolisian berdasarkan azas *plichtmatigheid* (kewajiban berdasarkan kewenangan hukum);
  4. kasus yang dimaksud tidak termasuk kompetensi kepolisian
  5. tersangka meninggal dunia;
  6. kasus kadaluwarsa.
30. **Bencana Alam** adalah peristiwa atau serangkaian peristiwa yang mengancam dan mengganggu kehidupan/penghidupan masyarakat yang disebabkan oleh faktor alam antara lain berupa gempa bumi, tsunami, gunung meletus, banjir, kekeringan, angin topan, dan tanah longsor sehingga mengakibatkan kerugian materi maupun nonmateri.
31. **Korban meninggal** adalah orang yang dilaporkan tewas atau meninggal dunia akibat bencana.
32. **Korban hilang** adalah orang yang dilaporkan hilang atau tidak ditemukan atau tidak diketahui
- within a given period state in the law;*
3. *The case was cleared by police based on the principle of *plichtmatigheid* (obligation on the basis of law authority);*
  4. *The case was not the responsibility of police office;*
  5. *The suspect died;*
  6. *The case was out of date.*
30. **Natural Disaster** is an event or series of events that threaten and disrupt the lives and livelihoods caused by natural factors such as: earthquake, tsunami, volcanic eruption, flood, flash flood, drought, typhoon/cyclone, and landslide so it can lead to result in loss of material and non-material.
31. **Fatality** is a person reported killed or death in the wake of a disaster.
32. **Missing person** is a person reported missing or who cannot be located or who

keberadaannya setelah terjadi bencana.

*cannot be accounted for in the wake of a disaster.*

33. **Korban luka/sakit** adalah orang yang mengalami luka-luka atau sakit, dalam keadaan luka ringan, luka sedang maupun luka parah/berat, baik yang berobat jalan maupun rawat inap.

33. **Casualty** is a person suffering injury or illness, in a state of light injury, moderate injury, or heavy injury, which in undergoing treatment as either an outpatient or inpatient.

34. **Rusak Berat** adalah kriteria kerusakan yang mengakibatkan bangunan roboh atau sebagian besar komponen struktur rusak.

34. **Severely damaged** is the criteria of damage that resulted most buildings collapsed or damaged its structural components

35. **Rusak sedang** adalah kriteria kerusakan yang mengakibatkan sebagian kecil komponen struktur rusak, dan komponen penunjang rusak namun bangunan masih tetap berdiri.

35. **Damaged** is the criteria of damage that resulted defective fraction of structural components and supporting components damaged, but the building still stands.

36. Rusak ringan adalah kriteria kerusakan yang mengakibatkan sebagian komponen struktur retak (struktur masih bisa digunakan) dan bangunan masih tetap berdiri.

36. **Lightly damaged** is the criteria of damage that resulted partially cracked structural components, but the structure still can be used and the building still stands.

37. Untuk mengukur kemiskinan, BPS menggunakan konsep kemampuan memenuhi kebutuhan dasar (*basic needs*)

37. *To measure poverty, BPS-Statistics Indonesia has used*

*approach*). Dengan pendekatan ini, kemiskinan dipandang sebagai ketidakmampuan dari sisi ekonomi untuk memenuhi kebutuhan dasar makanan dan bukan makanan yang diukur dari sisi pengeluaran. Metode yang digunakan adalah menghitung Garis Kemiskinan (GK), yang terdiri dari dua komponen yaitu Garis Kemiskinan Makanan (GKM) dan Garis Kemiskinan Non-Makanan (GKNM). Penghitungan Garis Kemiskinan dilakukan secara terpisah untuk daerah perkotaan dan perdesaan.

38. **Penduduk miskin** adalah penduduk yang memiliki rata-rata pengeluaran per kapita per bulan di bawah Garis Kemiskinan.
39. **Garis Kemiskinan Makanan (GKM)** merupakan nilai pengeluaran kebutuhan minimum makanan yang disetarakan dengan 2.100 kkalori per kapita per hari. Garis Kemiskinan Non-Makanan (GKNM) adalah kebutuhan minimum untuk perumahan, sandang, pendidikan, kesehatan, dan kebutuhan dasar lainnya.

*the concept of basic needs approach. Therefore, poverty is viewed as economic inability to fulfill food and non-food basic needs which are measured by consumption/expenditure. The method used is calculating poverty line, which consists of two components that are Food Poverty Line (FPL) and Non-Food Poverty Line (NFPL). The poverty line was calculated separately for urban and rural areas.*

38. *A person whose expenditure per capita per month is below the poverty line is considered to be poor.*
39. ***The Food Poverty Line** refers to the daily minimum requirement of 2,100 kcal per capita per day. The Non-Food Poverty Line refers to the minimum requirement for household necessities for clothing, education, health, and other basic individual needs.*

40. Ukuran Kemiskinan

- a. **Head Count Index** (HCI- $P_0$ ) adalah persentase penduduk miskin yang berada di bawah Garis Kemiskinan (GK).
- b. **Indeks Kedalaman Kemiskinan** (*Poverty Gap Index- $P_1$* ) merupakan ukuran rata-rata kesenjangan pengeluaran masing-masing penduduk miskin terhadap garis kemiskinan. Semakin tinggi nilai indeks, semakin jauh rata-rata pengeluaran penduduk dari garis kemiskinan.
- c. **Indeks Keparahan Kemiskinan** (*Poverty Severity Index- $P_2$* ) memberikan gambaran mengenai penyebaran pengeluaran di antara penduduk miskin. Semakin tinggi nilai indeks, semakin tinggi ketimpangan pengeluaran di antara penduduk miskin.

Foster-Greer-Thorbecke (1984) merumuskan suatu ukuran yang digunakan untuk mengukur tingkat kemiskinan sebagai berikut:

40. *Poverty Measures*

- a. **Head Count Index** (HCI- $P_0$ ) *simply measures the percentage of the population that is counted as poor, often denoted by  $P_0$ .*
- b. **Poverty Gap Index- $P_1$**  *measures the extent to which individuals fall below the poverty line (the poverty gaps) as a proportion of the poverty line. Higher value of the index shows that the gap between average expenditure of the poor and the poverty line is wider.*
- c. **Poverty Severity Index- $P_2$**  *describes inequality among the poor. This is simply a weighted sum of poverty gaps (as a proportion of the poverty line), where the weights are the proportionate poverty gaps themselves. Hence, by squaring the poverty gap index, the measure implicitly puts more weight on observations that fall well below the poverty line. Higher value of the index*

$$P_a = \frac{1}{n} \sum_{i=1}^q \left[ \frac{z - y_i}{z} \right]^a$$

dimana:

$a=0, 1, 2$

$z$ =Garis kemiskinan

$y_i$ =Rata-rata pengeluaran perkapita sebulan penduduk yang berada di bawah garis kemiskinan ( $i=1,2,\dots,q$ ),  $y_i < z$

$q$ =Banyaknya penduduk yang berada di bawah garis kemiskinan

$n$ =Jumlah penduduk

Jika  $a=0$ , diperoleh *Head Count Index* (P0), jika  $a=1$  diperoleh indeks kedalaman kemiskinan (*Poverty Gap Index*-P1) dan jika  $a=2$  disebut indeks keparahan kemiskinan (*Poverty Severity Index*-P2).

41. **Indeks Pembangunan Manusia** (IPM) menjelaskan bagaimana penduduk dapat mengakses hasil pembangunan dalam memperoleh pendapatan, kesehatan, pendidikan dan sebagainya. IPM diperkenalkan oleh UNDP pada tahun 1990 dan

shows that inequality among the poor is higher.

Foster-Greer-Thorbecke (1984) developed poverty measures that may be written as:

$$P_a = \frac{1}{n} \sum_{i=1}^q \left[ \frac{z - y_i}{z} \right]^a$$

where:

$a=0, 1, 2$

$z$ =the poverty line

$y_i$ =Average expenditure per capita per month of the poor ( $i=1,2,\dots,q$ ),  $y_i < z$

$q$ =the number of poor

$n$ =the total population

if  $a=0$  is obtained *Head Count Index* ( $P_0$ ), if  $a=1$  is obtained *Poverty Gap Index*- $P_1$ , and if  $a=2$  is obtained *Poverty Severity Index*- $P_2$ .

41. **The Human Development Index** (HDI) explains how people can access development results in obtaining income, health, education and so forth. HDI was introduced by United Nations Development

dipublikasikan secara berkala dalam laporan tahunan Human Development Report (HDR). IPM dibentuk oleh 3 (tiga) dimensi dasar: Umur panjang dan hidup sehat; pengetahuan; dan standar hidup layak.

*Programme (UNDP) in 1990 and published periodically in the annual report of the Human Development Report. HDI was formed by three basic dimensions: a long and healthy life; knowledge; and a decent standard of living.*

## ULASAN

### Pendidikan

Berdasarkan Survei Sosial Ekonomi Nasional Kor, Maret 2018, Angka Partisipasi Murni (APM) tertinggi berada pada jenjang SD/MI dengan APM mencapai 99,24.

Menurut Dinas Pendidikan Kabupaten Pangkajene dan Kepulauan pada tahun 2018 terdapat 65 TK, 302 SD Sederajat, 89 SMP Sederajat, 47 SMA Sederajat, dan 5 Perguruan Tinggi.

### Kesehatan

Pada tahun 2018 terdapat 2 Rumah Sakit di Pangkajene dan Kepulauan yang terletak di Kecamatan Pangkajene dan Kecamatan Labakkang. Kemudian juga terdapat 23 Puskesmas, 384

## DESCRIPTION

### Education

*From the result of National Socio Economic Survey Kor, March 2018, the highest number of Net Enrollment Rate (NER) was earned in Elementary School level with NER 99,24.*

*According to the Education Office of Pangkajene dan Kepulauan Regency in 2018 there are 65 kindergartens, 302 elementary equivalents, 89 junior high school, 29 high school, and 5 universities.*

### Healthy

*In 2018, there's only one Hospital established in Pangkajene dan Kepulauan located in Subdistrict of Pangkajene dan Kepulauan. Then, there are 23 Public Health Centers,*

Posyandu, 8 klinik, dan 90 Polindes yang tersebar di seluruh Kabupaten Pangkajene dan Kepulauan.

Selain didukung dengan fasilitas tersebut, Pangkajene dan Kepulauan memiliki tenaga kesehatan antara lain 88 Tenaga Medis, 302 Tenaga Keperawatan, 230 Tenaga Kebidanan, 27 Tenaga Kefarmasian, 164 Tenaga Kesehatan Lainnya, 28 Dokter Spesialis, 37 Dokter Umum dan 23 Dokter Gigi.

Dari data Dinas Kesehatan Kabupaten Pangkajene dan Kepulauan, penyakit paling banyak terjadi pada tahun 2018 adalah Darah Tinggi dengan 15.748 penderita.

### **Agama**

Dari sisi agama, mayoritas penduduk Pangkajene dan Kepulauan beragama Islam menurut catatan Kementerian Agama Kabupaten Pangkajene dan Kepulauan dan juga terdapat 1.358 Protestan , 149 katolik, 23 penganut Hindu, dan 47 penganut Budha di Pangkajene dan Kepulauan. Jumlah tempat

*384 Maternal & Child Health Centers, 8 clinic and 90 Village Maternity spread in whole Pangkajene dan Kepulauan Regency.*

*Other than those facilities, Pangkajene dan Kepulauan owned Health Personnel which can be detailed as; 88 Medical Personnel, 302 Nursing Personnel, 230 Midwifery Personnel, 27 Pharmacy Personel and 37 doctor.*

*Data from Service of Health showed that 10 Most Diseases occurs in 2018. Hipertensi Esential Primer ranked first in the list with 25. cases reported.*

### **Religion**

*Islam is the largest faith in Pangkajene dan Kepulauan. According data in 2018, majority of population in Pangkajene dan Kepulauan embraced it as their faith. On the other hand, there are 1.358 protestant, 149 catholic, 23 Hindu, and 47 Buddhism settled. The count of places of worship are 491*

peribadatan yaitu total 491 Masjid, 43 Mushola , dan 4 gereja.

*mosques, 43 Mushola, and 4 churches.*

**Kriminalitas**

Selama tahun 2018, Jumlah tindak pidana di Kabupaten Pangkajene dan Kepulauan sebanyak 161 tindakan.

**Crime**

*During 2018, the number of criminal in pangkajene dan Kepulauan Regency was 161 action.*

<https://pangkepkab.bps.go.id>



#### 4.1 Pendidikan/*Education*

**Tabel 4.1.1** Jumlah Sekolah, Guru, dan Murid Taman Kanak-Kanak (TK) di Bawah Kementerian Pendidikan dan Kebudayaan Menurut Kecamatan di Kabupaten Pangkajene Dan Kepulauan, 2018/2019  
*Number of Schools, Teachers, and Pupils in Kindergarten Under The Ministry of Education and Culture by Subdistrict in Pangkajene Dan Kepulauan Regency, 2018/2019*

Kecamatan <i>Subdistrict</i>	Taman Kanak-Kanak (TK)/ <i>Kindergarten</i>		
	Sekolah/ <i>Schools</i>		
	Negeri <i>Public</i>	Swasta <i>Private</i>	Jumlah <i>Total</i>
(1)	(2)	(3)	(4)
Liukang Tangaya	0	0	0
Liukang Kalmas	0	5	5
Liukang Tupabbiring	0	1	1
Liukang Tupabbiring Utara	0	1	1
Pangkajene	1	13	14
Minasatene	0	7	7
Balocci	0	2	2
Tondong Tallasa	0	8	8
Bungoro	1	6	7
Labakkang	0	9	9
Ma'rang	0	8	8
Segeri	0	1	1
Mandalle	0	2	2
<b>Pangkajene dan Kepulauan</b>	<b>2</b>	<b>63</b>	<b>65</b>

Sumber: Dinas Pendidikan, Pemuda dan Olahraga Kab. Pangkajene dan Kepulauan

Source: Education, Youth and Sports Agency of Pangkajene dan Kepulauan Regency

Lanjutan Tabel 4.1.1 / Continued Table 4.1.1

Kecamatan Subdistrict	Taman Kanak-Kanak (TK)/ Kindergarten		
	Guru/ Teachers		
	Negeri Public	Swasta Private	Jumlah Total
(1)	(5)	(6)	(7)
Liukang Tangaya	0	0	0
Liukang Kalmas	0	13	13
Liukang Tupabbiring	0	4	4
Liukang Tupabbiring Utara	0	4	4
Pangkajene	12	53	65
Minasatene	0	31	31
Balocci	0	8	8
Tondong Tallasa	0	26	26
Bungoro	12	16	28
Labakkang	0	30	30
Ma'rang	0	13	13
Segeri	0	4	4
Mandalle	0	6	6
<b>Pangkajene Dan Kepulauan</b>	<b>24</b>	<b>208</b>	<b>232</b>

Sumber: Dinas Pendidikan, Pemuda dan Olahraga Kab. Pangkajene dan Kepulauan

Source: Education, Youth and Sports Agency of Pangkajene dan Kepulauan Regency

Lanjutan Tabel 4.1.1 / *Continued Table 4.1.1*

Kecamatan <i>Subdistrict</i>	Taman Kanak-Kanak (TK)/ <i>Kindergarten</i>		
	Murid/ <i>Pupils</i>		
	Negeri <i>Public</i>	Swasta <i>Private</i>	Jumlah <i>Total</i>
(1)	(8)	(9)	(10)
Liukang Tangaya	0	0	0
Liukang Kalmas	0	189	189
Liukang Tupabbiring	0	66	66
Liukang Tupabbiring Utara	0	68	68
Pangkajene	210	786	996
Minasatene	0	354	354
Balocci	0	112	112
Tondong Tallasa	0	256	256
Bungoro	116	250	366
Labakkang	0	412	412
Ma'rang	0	191	191
Segeri	0	56	56
Mandalle	0	83	83
<b>Pangkajene Dan Kepulauan</b>	<b>326</b>	<b>2 823</b>	<b>3 149</b>

Sumber: Dinas Pendidikan, Pemuda dan Olahraga Kab. Pangkajene dan Kepulauan

Source: Education, Youth and Sports Agency of Pangkajene dan Kepulauan Regency

**Tabel 4.1.3** **Persentase Partisipasi Murni (APM) dan Angka Partisipasi Kasar (APK) Menurut Jenjang Pendidikan di Kabupaten Pangkep, 2018**  
**Table** *Net Enrolment Rate and Gross Enrolment Rate by Educational Level in Pangkep Regency, 2018*

Jenis Kelamin dan Kelompok Umur Sekolah <i>Sex and School Age Group</i>	Partisipasi Sekolah/School Participation		
	Tidak/Belum Pernah Sekolah <i>Not/Never Attending School</i>	Masih Sekolah <i>Attending School</i>	Tidak Sekolah Lagi/Not Attending School Anymore
(1)	(2)	(3)	(4)
<b>Laki-Laki/Male</b>			
5-6	65.9	34.1	0
7-12	0	99.3	0.7
13-15	0	91.1	8.9
16-18	1.9	60.4	37.7
19-24	1.1	13.5	85.4
<b>Perempuan/Female</b>			
5-6	71.4	28.6	0
7-12	0	99.3	0.7
13-15	1.5	91.2	7.4
16-18	0	72.1	27.9
19-24	1.1	29.8	69.1
<b>Laki-laki+Perempuan/Male+Female</b>			
5-6	68.4	31.6	0
7-12	0	99.3	0.7
13-15	0.6	91.1	8.2
16-18	0.9	66.7	32.5
19-24	1.1	21.9	77

Sumber: Dinas Pendidikan, Pemuda dan Olahraga Kab. Pangkajene dan Kepulauan

Source: Education, Youth and Sports Agency of Pangkajene dan Kepulauan Regency

**Tabel**  
**Table 4.1.4** Jumlah Sekolah, Murid, Guru, dan Rasio Murid-Guru Sekolah Dasar (SD) Menurut Kecamatan di Kabupaten Pangkep, 2018  
*Number of Schools, Pupils, Teachers, and School-Teacher Ratio of Primary Schools by Subdistrict in Pangkep Regency, 2018*

	Kecamatan Subdistrict	Sekolah Schools	Murid Pupils	Guru Teachers	Rasio Murid- Guru/Pupil- Teacher Ratio
	(1)	(2)	(3)	(4)	(5)
1	Liukang Tangaya	27	3180	157	20
2	Liukang Kalmas	18	2167	125	17
3	Liukang Tupabbiring	17	2157	144	15
4	Liukang Tupabbiring Utara	19	1658	152	11
5	Pangkajene	31	5784	427	14
6	Minasatene	25	3452	280	12
7	Balocci	19	1901	179	11
8	Tondong Tallasa	15	963	143	7
9	Bungoro	30	4682	361	13
10	Labakkang	32	5340	336	16
11	Ma'rang	29	3498	280	12
12	Segeri	23	2580	175	15
13	Mandalle	17	1358	140	10
	<b>Pangkep</b>	<b>302</b>	<b>38 720</b>	<b>2 899</b>	<b>13</b>

Sumber: Dinas Pendidikan, Pemuda dan Olahraga Kab. Pangkajene dan Kepulauan

Source: Education, Youth and Sports Agency of Pangkajene dan Kepulauan Regency

**Tabel** 4.1.5 **Jumlah Sekolah, Murid, Guru, dan Rasio Murid-Guru Madrasah Ibtidaiyah (MI) Menurut Kecamatan di Kabupaten Pangkep, 2018**  
**Table** 4.1.5 **Number of Schools, Pupils, Teachers, and School-Teacher Ratio of Madrasah Ibtidaiyah (MI) by Subdistrict in Pangkep Regency, 2018**

	Kecamatan Subdistrict	Sekolah Schools	Murid Pupils	Guru Teachers	Rasio Murid- Guru/Pupil- Teacher Ratio
	(1)	(2)	(3)	(4)	(5)
1	Liukang Tangaya	-	-	-	-
2	Liukang Kalmas	1	62	8	7,75
3	Liukang Tupabbiring	-	-	-	-
4	Liukang Tupabbiring Utara	-	-	-	-
5	Pangkajene	2	243	24	10,13
6	Minasatene	1	268	40	6,70
7	Balocci	-	-	-	-
8	Tondong Tallasa	-	-	-	-
9	Bungoro	1	141	9	15,67
10	Labakkang	1	75	11	6,82
11	Ma'rang	1	103	11	9,36
12	Segeri	-	-	-	-
13	Mandalle	2	186	19	9,79
	<b>Pangkep</b>	<b>9</b>	<b>1078</b>	<b>122</b>	<b>8,84</b>

Sumber: Kementerian Agama Kabupaten Pangkajene dan Kepulauan

Source: Religion Ministry of Pangkajene dan Kepulauan Regency

**Tabel 4.1.6** Jumlah Sekolah, Murid, Guru, dan Rasio Murid-Guru Sekolah Menengah Pertama (SMP) Menurut Kecamatan di Kabupaten Pangkep, 2018  
*Number of Schools, Pupils, Teachers, and School-Teacher Ratio of Junior High Schools by Subdistrict in Pangkep Regency, 2018*

	Kecamatan Subdistrict	Sekolah Schools	Murid Pupils	Guru Teachers	Rasio Murid- Guru/ Pupil- Teacher Ratio
	(1)	(2)	(3)	(4)	(5)
1	Liukang Tangaya	13	1 092	72	15
2	Liukang Kalmas	13	847	90	9
3	Liukang Tupabbiring	9	838	75	11
4	Liukang Tupabbiring Utara	7	589	64	9
5	Pangkajene	7	2 390	198	12
6	Minasatene	6	1 461	125	12
7	Balocci	4	1 235	94	13
8	Tondong Tallasa	5	545	63	9
9	Bungoro	8	2 130	184	12
10	Labakkang	6	2 150	191	11
11	Ma'rang	5	1 346	131	10
12	Segeri	4	864	74	12
13	Mandalle	2	383	39	10
	<b>Pangkep</b>	<b>89</b>	<b>15 870</b>	<b>1 400</b>	<b>11</b>

Sumber: Dinas Pendidikan, Pemuda dan Olahraga Kab. Pangkajene dan Kepulauan

Source: Education, Youth and Sports Agency of Pangkajene dan Kepulauan Regency

**Tabel**  
**Table** 4.1.7

**Jumlah Sekolah, Murid, Guru, dan Rasio Murid-Guru Madrasah Tsanawiyah (MTs) Menurut Kecamatan di Kabupaten Pangkep, 2018**

**Number of Schools, Pupils, Teachers, and School-Teacher Ratio of Madrasah Tsanawiyah (MTs) by Subdistrict in Pangkep Regency, 2018**

	<b>Kecamatan Subdistrict</b>	<b>Sekolah Schools</b>	<b>Murid Pupils</b>	<b>Guru Teachers</b>	<b>Rasio Murid- Guru/ Pupil- Teacher Ratio</b>
	(1)	(2)	(3)	(4)	(5)
1	Liukang Tangaya	-	-	-	-
2	Liukang Kalmas	2	145	19	7,63
3	Liukang Tupabbiring	1	116	20	5,80
4	Liukang Tupabbiring Utara	-	-	-	-
5	Pangkajene	6	767	138	5,56
6	Minasatene	1	73	15	4,87
7	Balocci	1	95	16	5,94
8	Tondong Tallasa	-	-	-	-
9	Bungoro	2	185	38	4,87
10	Labakkang	-	-	-	-
11	Ma'rang	3	1014	100	10,14
12	Segeri	2	269	43	6,26
13	Mandalle	3	590	61	9,67
	<b>Pangkep</b>	<b>21</b>	<b>3254</b>	<b>450</b>	<b>7,23</b>

Sumber: Kementerian Agama Kabupaten Pangkajene dan Kepulauan

Source: Religion Ministry of Pangkajene dan Kepulauan Regency



**Tabel** 4.1.8 **Jumlah Sekolah, Murid, Guru, dan Rasio Murid-Guru Sekolah Menengah Atas (SMA) Menurut Kecamatan di Kabupaten Pangkep, 2018**  
**Table** 4.1.8 **Number of Schools, Pupils, Teachers, and School-Teacher Ratio of Senior High Schools by Subdistrict in Pangkep Regency, 2018**

	Kecamatan Subdistrict	Sekolah Schools	Murid Pupils	Guru Teachers	Rasio Murid- Guru/Pupil - Teacher Ratio
	(1)	(2)	(3)	(4)	(5)
1	Liukang Tangaya	3	365	23	16
2	Liukang Kalmas	3	449	38	12
3	Liukang Tupabbiring	3	469	32	15
4	Liukang Tupabbiring Utara	6	257	29	9
5	Pangkajene	7	2 861	216	13
6	Minasatene	4	791	67	12
7	Balocci	3	797	57	14
8	Tondong Tallasa	2	401	35	11
9	Bungoro	6	4 668	280	17
10	Labakkang	3	991	79	13
11	Ma'rang	2	360	29	12
12	Segeri	2	760	60	13
13	Mandalle	3	503	44	11
	<b>Pangkep</b>	<b>47</b>	<b>13 672</b>	<b>989</b>	<b>14</b>

Sumber: Dinas Pendidikan, Pemuda dan Olahraga Kab. Pangkajene dan Kepulauan

Source: Education, Youth and Sports Agency of Pangkajene dan Kepulauan Regency

**Tabel**  
**Table** 4.1.9

**Jumlah Sekolah, Murid, Guru, dan Rasio Murid-Guru Madrasah Aliyah (MA) Menurut Kecamatan di Kabupaten Pangkep, 2018**

**Number of Schools, Pupils, Teachers, and School-Teacher Ratio of Senior High Schools by Subdistrict in Pangkep Regency, 2018**

	<b>Kecamatan Subdistrict</b>	<b>Sekolah Schools</b>	<b>Murid Pupils</b>	<b>Guru Teachers</b>	<b>Rasio Murid- Guru/Pupil- Teacher Ratio</b>
	(1)	(2)	(3)	(4)	(5)
1	Liukang Tangaya	-	-	-	-
2	Liukang Kalmas	2	137	23	5,96
3	Liukang Tupabbiring	1	49	20	2,45
4	Liukang Tupabbiring Utara	-	-	-	-
5	Pangkajene	4	456	97	4,70
6	Minasatene	1	50	11	4,55
7	Balocci	-	-	-	-
8	Tondong Tallasa	-	-	-	-
9	Bungoro	2	127	38	3,34
10	Labakkang	-	-	-	-
11	Ma'rang	3	831	118	7,04
12	Segeri	1	68	17	4,00
13	Mandalle	2	282	26	10,85
	<b>Pangkep</b>	<b>16</b>	<b>2 000</b>	<b>350</b>	<b>5,71</b>

Sumber: Kementerian Agama Kabupaten Pangkajene dan Kepulauan

Source: Religion Ministry of Pangkajene dan Kepulauan Regency

**Tabel**  
**Table** 4.1.10

**Banyaknya Mahasiswa dan Dosen Menurut Perguruan Tinggi di Kabupaten Pangkajene dan Kepulauan, 2018**

**Number of Disabilities People by Subdistrict in Regency of Pangkajene dan Kepulauan, 2018**

Nama Perguruan Tinggi/Subdistrict	Mahasiswa			Dosen		
	Laki-laki Male	Perempuan Female	Total Blind	Laki-laki Male	Perempuan Female	Total Blind
(1)	(2)	(3)	(4)	(5)	(6)	(7)
1 STKIP Andi Matappa	33	339	372	11	10	21
2 Akbid Aisyah	-	47	47	8	13	21
3 Akbid Mayapada	-	60	60	5	7	12
4 Politeknik Pertanian Negeri	1 161	1 499	2 660	79	75	154
5 STAI DDI	275	281	556	43	40	83
<b>Pangkep</b>	<b>1 469</b>	<b>2 226</b>	<b>3 695</b>	<b>146</b>	<b>145</b>	<b>291</b>

Sumber : Dinas Sosial Kabupaten Pangkajene dan Kepulauan

Source : Department Social of Pangkajene dan Kepulauan Regency

## 4.1 Kesehatan/Health

**Tabel**  
**Table**

**4.2.1**

**Jumlah Desa/Kelurahan Yang Memiliki Sarana Kesehatan Menurut Kecamatan di Kabupaten Pangkajene Dan Kepulauan, 2011**  
**Number of Villages Having Health Facilities by Subdistrict in Pangkajene Dan Kepulauan Regency, 2011**

	Kecamatan Subdistrict	Rumah Sakit Hospital	Rumah Sakit Bersalin Maternity Hospital	Poliklinik Polyclinic	Puskesmas Public Health Center	Puskesmas Pembantu Subsidiary of Public Health Center	Apotek Pharmacy
	(1)	(2)	(3)	(4)	(5)	(6)	(7)
1	Liukang Tangaya	-	-	-	2	5	-
2	Liukang Kalmas	-	-	-	2	5	-
3	Liukang Tupabbiring	-	-	-	2	6	-
4	Liukang Tupabbiring Utara	-	-	-	1	4	-
5	Pangkajene	1	5	7	2	4	3
6	Minasatene	-	1	-	2	3	-
7	Balocci	-	1	-	1	4	-
8	Tondong Tallasa	-	-	-	1	4	-
9	Bungoro	1	1	1	2	4	1
10	Labakkang	1	7	1	3	7	-
11	Ma'rang	-	2	-	2	6	-
12	Segeri	-	1	-	2	5	1
13	Mandalle	-	-	-	1	3	-
	<b>Pangkep</b>	<b>3</b>	<b>-</b>	<b>9</b>	<b>23</b>	<b>60</b>	<b>5</b>

Sumber: Dinas Kesehatan dan Podes

Source: BPS-Statistics Indonesia, Village Potential Data Collecting

**Tabel 4.2.2** Jumlah Tenaga Kesehatan Menurut Kecamatan di Kabupaten Pangkajene Dan Kepulauan, 2018  
**Table** *Number of Medical Personnel by Subdistrict in Pangkajene Dan Kepulauan Regency, 2018*

Kecamatan Subdistrict	Dokter Doctor	Perawat Nurse	Bidan Midwife	Farmasi Pharmaceutical	Ahli Gizi Nutritionist
(1)	(2)	(3)	(4)	(5)	(6)
1 Liukang Tangaya	0	13	8	1	2
2 Liukang Kalmas	2	13	14	0	2
3 Liukang Tupabbiring	0	15	19	1	1
4 Liukang Tupabbiring Utara	1	7	16	1	1
5 Pangkajene	10	107	47	11	9
6 Minasatene	4	16	22	3	4
7 Balocci	1	7	8	1	2
8 Tondong Tallasa	1	2	7	1	2
9 Bungoro	3	20	24	2	3
10 Labakkang	6	26	28	3	5
11 Ma'rang	3	18	16	1	4
12 Segeri	4	15	13	2	1
13 Mandalle	1	13	6	2	2
<b>Pangkep</b>	<b>36</b>	<b>274</b>	<b>228</b>	<b>34</b>	<b>38</b>

Sumber : Dinas Kesehatan Kabupaten Pangkajene dan Kepulauan  
 Source : Health Department of Pangkajene dan Kepulauan Regency

**Tabel** 4.2.3 **Jumlah Dokter Spesialis, Dokter Umum, dan Dokter Gigi Menurut Sarana Pelayanan Kesehatan di Kabupaten Pangkep, 2018**  
**Table** *Number of Specialist Doctor, Generalist Doctor, and Dentist by Type of Health Facility in Pangkep Regency, 2018*

<b>Unit Kerja</b> <i>Work Unit</i>	<b>Dokter Spesialis</b> <i>Specialist Doctors</i>	<b>Dokter Umum</b> <i>Generalist Doctors</i>	<b>Dokter Gigi</b> <i>Dentist</i>
(1)	(2)	(3)	(4)
Puskesmas/ <i>Public Health Center</i>	0	30	18
Rumah Sakit/ <i>Hospital</i>	25	6	3
<b>Jumlah/Total</b>	<b>25</b>	<b>36</b>	<b>21</b>

Sumber: Dinas Kesehatan Kabupaten Pangkajene dan Kepulauan

Source: *Health Department of Pangkajene dan Kepulauan Regency*

**Jumlah Rumah Sakit Umum, Rumah Sakit Khusus, Rumah Sakit/Rumah Bersalin, Puskesmas, Klinik/Balai Kesehatan, Posyandu, dan Polindes Menurut Kecamatan di Kabupaten Pangkajene Dan Kepulauan, 2018**

**Tabel**

**Table 4.2.4 Number of General Hospital, Special Hospital, Maternity Hospital and Public Health Center, Medical Clinic, Integrated Service Post, Village maternity Cottage by Subdistrict in Pangkajene Dan Kepulauan Regency, 2018**

<b>Kecamatan Subdistrict</b>		Rumah Sakit Umum General Hospital	Rumah Sakit Khusus Special Hospital	Rumah Sakit Bersalin/Rumah Bersalin Maternity Hospital	Puskesmas Public Health Center
(1)	(2)	(3)	(4)	(5)	
1	Liukang Tangaya	-	-	2	39
2	Liukang Kalmas	-	-	2	17
3	Liukang Tupabbiring	-	-	2	17
4	Liukang Tupabbiring Utara	-	-	1	18
5	Pangkajene	1	-	2	34
6	Minasatene	-	-	2	11
7	Balocci	-	-	1	19
8	Tondong Tallasa	-	-	1	24
9	Bungoro	1	-	2	35
10	Labakkang	1	-	3	55
11	Ma'rang	-	-	2	37
12	Segeri	-	-	2	33
13	Mandalle	-	-	1	21
<b>Pangkep</b>		<b>3</b>	<b>-</b>	<b>23</b>	<b>360</b>

Sumber: Dinas Kesehatan Kabupaten Pangkajene dan Kepulauan

Source: Health Department of Pangkajene dan Kepulauan Regency

Lanjutan Tabel 4.2.4 / Continued Table 4.2.4

	Kecamatan <i>Subdistrict</i>	Klinik/Balai Kesehatan Medical Clinic	Posyandu Integrated Service Post	Pondok Bersalin Desa (Polindes) Village Maternity Cottage
	(1)	(6)	(7)	(8)
1	Liukang Tangaya	-	12	1
2	Liukang Kalmas	-	13	3
3	Liukang Tupabbiring	-	11	2
4	Liukang Tupabbiring Utara	-	13	3
5	Pangkajene	7	9	2
6	Minasatene	-	8	3
7	Balocci	-	5	-
8	Tondong Tallasa	-	6	1
9	Bungoro	1	8	4
10	Labakkang	1	13	4
11	Ma'rang	-	12	1
12	Segeri	-	9	1
13	Mandalle	-	6	-
	<b>Pangkep</b>	9	125	25

Sumber: Dinas Kesehatan Kabupaten Pangkajene dan Kepulauan

Source: Health Department of Pangkajene dan Kepulauan Regency



**Tabel** 4.2.5 **Jumlah Kasus 1- Penyakit Terbanyak di Kabupaten Pangkep, 2018**  
**Table** *Number of Cases of the 1- Most Diseases in Pangkep Regency, 2018*

Jenis Penyakit <i>The Type of Disease</i>		Jumlah Kasus <i>Number Of Cases</i>
(1)		(2)
1.	Hipertensi	15 748
2.	Batuk	13 966
3.	Demam yang tidak diketahui penyebabnya	13 611
4.	Nasofaringitis Akut	13 424
5.	Ganglion	13 337
6.	ISPA	13 205
7.	Sakit Kepala	11 433
8.	Dermatitis	10 430
9.	Gastritis Akut	9 753
10.	Diare dan Gastroenteritis	9 063

Sumber: Dinas Kesehatan Kabupaten Pangkajene dan Kepulauan

Source: *Health Department of Pangkajene dan Kepulauan Regency*

**Tabel**  
**Table** 4.2.7

**Jumlah Bayi Lahir, Bayi Berat Badan Lahir Rendah (BBLR), BBLR Dirujuk, dan Bergizi Buruk di Kabupaten Pangkep, 2-18**  
**Number of Births, Babies with Low Birth Weights (LBW), Treated LBW, and Malnutrition Cases in Pangkep Regency, 2-18**

Tahun Year	Bayi Lahir Births	BBLR/LBW		Gizi Buruk Malnutrition
		Jumlah Total	Dirujuk Treated	
(1)	(2)	(3)	(4)	(5)
2-13	5 932	232	-	7
2-14	5 664	215	-	4
2-15	5 47-	178	-	-
2-16	5 151	154	-	6
2-17	5 161	195	-	16
2-18	5 816	271	-	2

Sumber: Dinas Kesehatan Kabupaten Pangkajene dan Kepulauan

Source: Health Department of Pangkajene dan Kepulauan Regency

**Tabel 4.2.8** Jumlah Ibu Hamil, Melakukan Kunjungan K1, Melakukan Kunjungan K4, Kurang Energi Kronis (KEK), dan Mendapat Tablet Zat Besi (Fe) di Kabupaten Pangkep, 2-12-2-18  
*Number of Pregnant Women, Those with One Visit and four Visits of Antenatal Care, Chronic Energy Deficiency (CED), and Receiving Iron Supplement in Pangkep Regency, 2-12-2-18*

Tahun Years	Jumlah Ibu Hamil Pregnant Women	Melakukan Kunjungan K1 One Visit	Melakukan Kunjungan K4 Four Visits	Kurang Energi Kronis (KEK) Chronic Energy Deficiency (CED)	Mendapat Zat Besi (Fe) Receiving Iron Supplement
(1)	(2)	(3)	(4)	(5)	(6)
2-12	7 369	7 285	6 674	-	6 674
2-13	6 992	6 868	6 427	-	6 427
2-14	6 29-	6 377	6 427	33-	5 -24
2-15	6 344	6 249	5 863	523	5 795
2-16	6 236	5 865	5 437	1 -36	5 -56
2-17	6 2-9	5 719	5 433	1 --1	5 452
2-18	7 -93	6 612	6 141	1 232	6 1-3

Sumber: Dinas Kesehatan Kabupaten Pangkajene dan Kepulauan  
 Source: Health Department of Pangkajene dan Kepulauan Regency

**Tabel  
Table**

**4.2.9**

**Jumlah Kasus HIV/AIDS, IMS, DBD, Diare, TB, dan Malaria Menurut Kecamatan di Kabupaten Pangkep, 2018**

***Number of Cases of HIV/AIDS, Sexually Transmitted Infection, Dengue Fever, Diarrhea, Tuberculosis (TB) and Malaria by Subdistrict in Pangkep Regency, 2018***

	<b>Kecamatan Subdistrict</b>	<b>HIV/AIDS HIV/AIDS</b>	<b>IMS Sexually Transmitted Infection</b>	<b>DBD Dengue Fever</b>
	(1)	(6)	(7)	(8)
1	Liukang Tangaya	-	-	-
2	Liukang Kalmas	2	-	-
3	Liukang Tupabbiring	4	-	17
4	Liukang Tupabbiring Utara	-	-	-
5	Pangkajene	-	-	81
6	Minasatene	-	-	26
7	Balocci	-	-	6
8	Tondong Tallasa	-	-	3
9	Bungoro	2	-	38
10	Labakkang	1	-	57
11	Ma'rang	3	-	2
12	Segeri	-	-	3
13	Mandalle	-	-	1
	<b>Pangkep</b>	<b>12</b>	<b>-</b>	<b>234</b>

Sumber: Dinas Kesehatan Kabupaten Pangkajene dan Kepulauan  
Source: Health Department of Pangkajene dan Kepulauan Regency

**Tabel 4.2.10** Jumlah Klinik Keluarga Berencana (KKB), Pos Pelayanan Keluarga Berencana Desa (PPKBD) dan Sub PPKBD Menurut Kecamatan di Kabupaten Pangkep, 2018  
*Number of Family Planning Clinics (FPC), Village Family Planning*

	Kecamatan <i>Subdistrict</i>	Klinik Keluarga Berencana (KKB)/ <i>Family Planning Clinics</i>	Pos Pelayanan Keluarga Berencana Desa (PPKBD)/ <i>Village Family Planning Service Units</i>	Pos Pelayanan Keluarga Berencana Desa (Sub PPKBD)/ <i>Sub Village Family Planning Service Units</i>
	(1)	(6)	(7)	(8)
1	Liukang Tangaya	1	9	28
2	Liukang Kalmas	2	7	20
3	Liukang Tupabbiring	2	9	32
4	Liukang Tupabbiring Utara	1	7	25
5	Pangkajene	4	9	51
6	Minasatene	3	8	38
7	Balocci	1	5	26
8	Tondong Tallasa	1	6	24
9	Bungoro	3	8	87
10	Labakkang	3	13	73
11	Ma'rang	2	10	79
12	Segeri	2	6	38
13	Mandalle	1	6	34
	<b>Pangkep</b>	<b>26</b>	<b>103</b>	<b>555</b>

Sumber: Dinas Kesehatan Kabupaten Pangkajene dan Kepulauan  
Source: Health Department of Pangkajene dan Kepulauan Regency

**Tabel** 4.2.11 **Pencapaian Peserta KB baru Menurut Kecamatan di Kabupaten Pangkep, 2-18**  
**Table** 4.2.11 **Number of IMB by Subdistrict and Type in Regency of Pangkajene dan Kepulauan, 2-18**

	Kecamatan Subdistrict	Jumlah PUS Eligible Couples	Peserta KB Family Planning Participants		
			Suntik	Pil	Kondom
	(1)	(2)	(4)	(5)	(6)
1	Liukang Tangaya	4 547	1 936	1 848	38
2	Liukang Kalmas	2 814	1 -21	937	122
3	Liukang Tupabbiring	3 234	1 998	4-7	47
4	Liukang Tupabbiring Utara	2 232	1 31-	512	8
5	Pangkajene	6 466	3 345	997	115
6	Minasatene	5 32-	2 337	1 282	19
7	Balocci	2 855	1 348	367	72
8	Tondong Tallasa	1 735	717	174	-
9	Bungoro	6 856	3 218	914	143
1-	Labakkang	8 8-5	3 943	1 658	97
11	Ma'rang	7 555	3 385	1 998	397
12	Segeri	5 -62	1 824	1 195	117
13	Mandalle	2 192	847	423	37
	<b>Pangkep</b>	<b>59 673</b>	<b>27 229</b>	<b>12 712</b>	<b>1 212</b>

Kecamatan <i>Subdistrict</i>	Peserta KB <i>Family Planning Participants</i>				Jumlah Peserta Aktif <i>Total Active Participants</i>
	IUD	MOW	MOP	IMP	
(1)	(7)	(8)	(9)	(1-)	(11)
1 Liukang Tangaya	-	-	-	8	3 83-
2 Liukang Kalmas	2	8	-	2	2 -92
3 Liukang Tupabbiring	11	18	-	159	2 64-
4 Liukang Tupabbiring Utara	-	7	-	171	2 --8
5 Pangkajene	185	189	3	188	5 -22
6 Minasatene	112	124	-	172	4 -46
7 Balocci	39	78	-	132	2 -36
8 Tondong Tallasa	34	27	4	448	1 4-4
9 Bungoro	14-	231	2-	339	5 --5
1- Labakkang	136	147	-	369	6 35-
11 Ma'rang	115	148	-	269	6 312
12 Segeri	39	16	-	213	3 4-4
13 Mandalle	54	15	1	148	1 525
<b>Pangkep</b>	<b>867</b>	<b>1 --8</b>	<b>28</b>	<b>2 618</b>	<b>45 674</b>

Sumber: Dinas Pengendalian Penduduk dan Keluarga Berencana Kabupaten Pangkajene dan Kepulauan  
 Source: *Population Control and Family Planning Office of Pangkajene dan Kepulauan Regency*

**Tabel** 4.2.12 **Pencapaian Peserta KB baru Menurut Kecamatan di Kabupaten Pangkep, 2-18**  
**Table** 4.2.12 **Number of New Family Planning Participants by Subdistrict in Pangkep Regency, 2-18**

	Kecamatan <i>Subdistrict</i>	Perkiraan Permintaan Masyarakat (PPM) Peserta KB Baru	Realisasi Peserta KB Baru	% Perkiraan Permintaan Masyarakat (PPM) KB Baru
	(1)	(2)	(4)	(5)
1	Liukang Tangaya	492	257	52.24
2	Liukang Kalmas	344	51	14.83
3	Liukang Tupabbiring	148	239	161.49
4	Liukang Tupabbiring Utara	17-	163	95.88
5	Pangkajene	84-	872	1-3.81
6	Minasatene	561	45-	8-.21
7	Balocci	427	367	85.95
8	Tondong Tallasa	14-	169	12-.71
9	Bungoro	813	312	38.38
1-	Labakkang	1 241	1 119	9-.17
11	Ma'rang	613	2-2	32.95
12	Segeri	5-3	332	66.--
13	Mandalle	346	26-	75.14
	<b>Pangkep</b>	<b>6 638</b>	<b>4 793</b>	<b>72.22</b>

Sumber: Dinas Pengendalian Penduduk dan Keluarga Berencana Kabupaten Pangkajene dan Kepulauan  
 Source: Population Control and Family Planning Office of Pangkajene dan Kepulauan Regency



Lanjutan Tabel/Continued Table 4.2.12

	Kecamatan Subdistrict	Metode Kontrasepsi Jangka Panjang (MKJP)			
		IUD	MOP	MOW	Implan
	(1)	(6)	(7)	(8)	(9)
1	Liukang Tangaya	0	0	0	8
2	Liukang Kalmas	2	0	8	2
3	Liukang Tupabbiring	11	0	18	159
4	Liukang Tupabbiring Utara	0	0	7	171
5	Pangkajene	185	189	3	188
6	Minasatene	112	0	124	172
7	Balocci	39	0	78	132
8	Tondong Tallasa	34	4	27	448
9	Bungoro	140	20	231	339
10	Labakkang	136	0	147	369
11	Ma'rang	115	0	148	269
12	Segeri	39	0	16	213
13	Mandalle	54	1	15	148
	<b>Pangkep</b>	<b>867</b>	<b>214</b>	<b>822</b>	<b>2 618</b>

Sumber: Dinas Pengendalian Penduduk dan Keluarga Berencana Kabupaten Pangkajene dan Kepulauan  
 Source: Population Control and Family Planning Office of Pangkajene dan Kepulauan Regency

Lanjutan Tabel/Continued Table 4.2.12

	Kecamatan Subdistrict	Non Metode Kontrasepsi Jangka Panjang (non MKJP)		
		Suntik	Pil	Kondom
	(1)	(10)	(11)	(12)
1	Liukang Tangaya	1 936	1 848	38
2	Liukang Kalmas	1 021	937	122
3	Liukang Tupabbiring	1 998	407	47
4	Liukang Tupabbiring Utara	1 310	512	8
5	Pangkajene	3 345	997	115
6	Minasatene	2 337	1 282	19
7	Balocci	1 348	367	72
8	Tondong Tallasa	717	174	0
9	Bungoro	3 218	914	143
10	Labakkang	3 943	1 658	97
11	Ma'rang	3 385	1 998	397
12	Segeri	1 824	1 195	117
13	Mandalle	847	423	37
	<b>Pangkep</b>	<b>27 229</b>	<b>12 712</b>	<b>1 212</b>

Sumber: Dinas Pengendalian Penduduk dan Keluarga Berencana Kabupaten Pangkajene dan Kepulauan  
 Source: Population Control and Family Planning Office of Pangkajene dan Kepulauan Regency

**Tabel 4.2.13**  
**Table** Jumlah Klinik Keluarga Berencana (KKB), Pos Pembantu Keluarga Berencana Desa (PPKBD), Sub PPKBD, dan Kelompok KB Menurut Kecamatan di Kabupaten Pangkep, 2018  
*Number of Family Planning Clinic (KKB), Village Family Planning Post (PPKBD), Sub PPKBD, and Family Planning Group by Subdistrict in Pangkep Regency, 2018*

	Kecamatan Subdistrict	Klinik KB	PPKBD	Sub PPKBD
	(1)	(2)	(4)	(5)
1	Liukang Tangaya	1	9	28
2	Liukang Kalmas	2	7	20
3	Liukang Tupabbiring	2	9	32
4	Liukang Tupabbiring Utara	1	7	25
5	Pangkajene	4	9	51
6	Minasatene	3	8	38
7	Balocci	1	5	26
8	Tondong Tallasa	1	6	24
9	Bungoro	3	8	87
10	Labakkang	3	13	73
11	Ma'rang	2	10	79
12	Segeri	2	6	38
13	Mandalle	1	6	34
	<b>Pangkep</b>	<b>26</b>	<b>103</b>	<b>555</b>

Sumber: Dinas Pengendalian Penduduk dan Keluarga Berencana Kabupaten Pangkajene dan Kepulauan  
 Source: Population Control and Family Planning Office of Pangkajene dan Kepulauan Regency

### 4.3 AGAMA/RELIGION

**Tabel**  
**Table** 4.3.1

**Jumlah Penduduk Menurut Kecamatan dan Agama yang Dianut di Kabupaten Pangkep, 2018**  
**Population by Subdistrict and Religion in Pangkep Regency, 2018**

	Kecamatan <i>Subdistrict</i>	Islam <i>Islam</i>	Protestan <i>Christian</i>	Katolik <i>Catholic</i>	Hindu <i>Hindu</i>	Budha <i>Buddha</i>	Lainnya <i>Other</i>
	(1)	(2)	(3)	(4)	(5)	(6)	(7)
1	Liukang Tangaya	22 223	0	0	0	0	0
2	Liukang Kalmas	13 751	0	2	0	0	0
3	Liukang Tupabbiring	21 916	0	0	0	0	0
4	Liukang Tupabbiring Utara	16 089	0	0	0	0	0
5	Pangkajene	48 250	193	46	4	40	0
6	Minasatene	39 754	335	35	11	0	0
7	Balocci	16 322	240	6	0	0	0
8	Tondong Tallasa	10 393	12	0	0	0	0
9	Bungoro	42 260	389	39	8	6	0
10	Labakkang	55 269	127	21	0	1	0
11	Ma'rang	32 886	28	0	0	0	0
12	Segeri	25 466	19	0	0	0	0
13	Mandalle	16 253	15	0	0	0	0
	<b>Pangkep</b>	<b>360 832</b>	<b>1 358</b>	<b>149</b>	<b>23</b>	<b>47</b>	<b>0</b>

Sumber: Kementerian Agama Kabupaten Pangkajene dan Kepulauan

Source: Religion Ministry of Pangkajene dan Kepulauan Regency

**Tabel 4.3.2** Jumlah Tempat Peribadatan Menurut Kecamatan di Kabupaten Pangkep, 2018  
**Table 4.3.2** Number of Worship Facilities by Subdistrict in Pangkep Regency, 2018

Kecamatan Subdistrict	Masjid Mosque	Mushola Mushola	Gereja Protestan Christian Church	Gereja Katholik Catholic Church	Pura Temple	Vihara Vihara
(1)	(2)	(3)	(4)	(5)	(6)	(7)
1 Liukang Tangaya	30	5	0	0	0	0
2 Liukang Kalmas	29	11	0	0	0	0
3 Liukang Tupabbiring	17	0	0	0	0	0
4 Liukang Tupabbiring Utara	16	2	0	0	0	0
5 Pangkajene	75	7	0	0	0	0
6 Minasatene	51	6	0	0	0	0
7 Balocci	24	5	2	0	0	0
8 Tondong Tallasa	23	2	0	0	0	0
9 Bungoro	41	0	1	0	0	0
10 Labakkang	75	2	1	0	0	0
11 Ma'rang	40	0	0	0	0	0
12 Segeri	33	3	0	0	0	0
13 Mandalle	27	0	0	0	0	0
<b>Pangkep</b>	<b>491</b>	<b>43</b>	<b>4</b>	<b>0</b>	<b>0</b>	<b>0</b>

Sumber: Kementerian Agama Kabupaten Pangkajene dan Kepulauan  
 Source: Religion Ministry of Pangkajene dan Kepulauan Regency

**Jumlah Calon Jamaah Haji yang Diberangkatkan Menurut Kecamatan dan Jenis Kelamin di Kabupaten Pangkep, 2018**  
**Tabel 4.3.3**  
**Table** *Number of Worship Facilities by Subdistrict in Pangkep Regency, 2018*

	Kecamatan <i>Subdistrict</i>	Laki-laki <i>Male</i>	Perempuan <i>Female</i>	Jumlah <i>Total</i>
	(1)	(2)	(3)	(4)
1	Liukang Tangaya	0	0	0
2	Liukang Kalmas	0	0	0
3	Liukang Tupabbiring	0	1	1
4	Liukang Tupabbiring Utara	2	2	4
5	Pangkajene	17	26	43
6	Minasatene	20	34	54
7	Balocci	2	3	5
8	Tondong Tallasa	2	1	3
9	Bungoro	16	21	37
10	Labakkang	17	27	44
11	Ma'rang	14	19	33
12	Segeri	20	26	46
13	Mandalle	15	19	34
	<b>Pangkep</b>	<b>125</b>	<b>179</b>	<b>304</b>

Sumber: Kementerian Agama Kabupaten Pangkajene dan Kepulauan

Source: Religion Ministry of Pangkajene dan Kepulauan Regency

### 4.3 KRIMINAL/CRIMES

**Tabel** 4.4.1 **Jumlah Tindak Pidana Menurut Kepolisian Sektor di Kabupaten Pangkep, 2016–2018**  
**Table** *Number of Reported Criminal Cases by Subdistrict Police Office in Pangkep Regency, 2016–2018*

Kepolisian Sektor Subdistrict Police Office		2016	2017	2018
(1)		(3)	(4)	(4)
1	Liukang Tangaya	2	2	6
2	Liukang Kalmas	2	7	5
3	Liukang Tupabbiring	5	7	3
4	Liukang Tupabbiring Utara	5	0	0
5	Pangkajene	40	25	39
6	Minasatene	19	20	17
7	Balocci	6	11	14
8	Tondong Tallasa	5	1	0
9	Bungoro	37	31	20
10	Labakkang	10	17	7
11	Ma'rang	31	22	18
12	Segeri	34	29	17
13	Mandalle	19	16	15

**Tabel 4.4.2**  
**Table** **Persentase Penyelesaian Tindak Pidana Menurut**  
**Kepolisian Resort di Kabupaten Pangkep, 2016–**  
**2018**  
**Percentage of Crime Clearance Rate by District**  
**Police Office in Pangkep Regency, 2016–2018**

	<b>Kepolisian Sektor</b> <b>District Police Office</b>	<b>2016</b>	<b>2017</b>	<b>2018</b>
	(1)	(3)	(4)	(4)
1	Liukang Tangaya	100.0	0.0	66.67
2	Liukang Kalmas	100.0	71.4	20.00
3	Liukang Tupabbiring	60.0	42.8	133.33
4	Liukang Tupabbiring Utara	60.0	0.0	0
5	Pangkajene	77.5	48.0	82.05
6	Minasatene	89.5	55.0	111.76
7	Balocci	100.0	63.6	64.28
8	Tondong Tallasa	80.0	0.0	0
9	Bungoro	70.3	51.6	60.00
10	Labakkang	80.0	76.4	42.86
11	Ma'rang	67.7	59.1	50.00
12	Segeri	41.2	55.1	58.82
13	Mandalle	47.4	87.5	53.33

Sumber: Kepolisian Resort Kabupaten Pangkajene dan Kepulauan

Source: Police Resort of Pangkajene dan Kepulauan Regency



# PERTANIAN 5

## AGRICULTURE

LUAS TANAM  
16.732 HA



LUAS PANEN  
28.664 HA

POPULASI SAPI  
POTONG TERBANYAK  
TH 2018  
DI KEC. LABAKKANG



BUNGORO 7.301 ekor	LABAKKANG 7.875 ekor	TONDONG TALLASA 7.690 ekor
-----------------------	-------------------------	----------------------------------

3

1

2

<https://pangkepkab.bps.go.id>

**PENJELASAN TEKNIS**

1. **Lahan sawah** adalah lahan pertanian yang berpetak-petak dan dibatasi oleh pematang (galengan), saluran untuk menahan/ menyalurkan air, yang biasanya ditanami padi sawah tanpa memandang dari mana diperoleh atau status lahan tersebut. Lahan yang dimaksud termasuk lahan yang terdaftar di Pajak Bumi Bangunan, luran Pembangunan Daerah, lahan bengkok, lahan serobotan, lahan rawa yang ditanami padi dan lahan bekas tanaman tahunan yang telah dijadikan sawah, baik yang ditanami padi, palawija atau tanaman semusim lainnya.

1. **Tegal/Kebun** adalah lahan pertanian bukan sawah (lahan kering) yang ditanami tanaman semusim atau tahunan dan terpisah dengan halaman sekitar rumah serta penggunaannya tidak berpindah pindah.

**TECHNICAL NOTES**

1. **Wetland** is agricultural land that separated by small dykes to resist water, where the main crop is usually wetland paddy without considering where it is got from or the status of the land. It includes the land that is registered at land income tax office, regional development contribution, 'bengkok' land, illegal ownership, swamps for rice cultivation, and annual crop land mark that has been used as rice field, which are both planted with paddy, secondary crops or the other seasonal crops.

1. **Dry field/Garden** is an dryland (unirrigated land) which is planted with seasonal or annual crops and separately from the yard around the house without shifting

2. **Ladang/Huma** adalah lahan pertanian bukan sawah (lahan kering) yang biasanya ditanami tanaman semusim dan penggunaannya hanya semusim atau dua musim, kemudian akan ditinggalkan bila sudah tidak subur lagi (berpindah-pindah). Kemungkinan lahan ini beberapa tahun kemudian akan dikerjakan kembali jika sudah subur.
2. **Unirrigated agricultural field /Shifting cultivation land** is dryland (unirrigated land) that usually is cultivated for seasonal crops and utilized only for one or two seasons, then it will be left when it is not fertile (shifting). Maybe, this land will be used again in a few years if it has been fertile.
3. **Lahan yang sementara tidak diusahakan** adalah lahan yang biasanya diusahakan tetapi untuk sementara (lebih dari 1 (satu) tahun tetapi kurang dari atau sama dengan 2 (dua) tahun) tidak diusahakan, termasuk lahan sawah yang tidak diusahakan selama lebih dari 2 (dua) tahun.
3. **Temporarily unused land** is land that is regularly used but temporarily (more than a year but less or equal than two years) is unused, it includes wetland that is not cultivated more than two years.
4. Data pokok tanaman pangan yang dikumpulkan adalah luas panen dan produktivitas (hasil per hektar). Produksi tanaman pangan merupakan hasil perkalian antara luas panen dengan produktivitas. Pengumpulan data luas panen
4. **The main food crops data collected consists of harvested area and productivity (yield per hectare). Food crops production is generated by harvested area multiplied by productivity. The harvested**

dilakukan setiap bulan dengan pendekatan area kecamatan di seluruh wilayah Indonesia. Pengumpulan data produktivitas dilakukan melalui pengukuran langsung pada plot ubinan berukuran 2½ m x 2½ m. Pengumpulan data produktivitas dilakukan setiap subround (empat bulanan) pada waktu panen petani.

*area data is collected every month using sub district area approach in all sub district in Indonesia. The productivity data collection is conducted by a direct measurement in 2½m x 2½m crop cutting plot. The productivity measurement is conducted in every subround (four monthly) at the time when farmers are harvesting their crops.*

5. Data produksi padi dan palawija yang disajikan adalah dalam kualitas: gabah kering giling (padi), pipilan kering (jagung), biji kering (kedelai dan kacang tanah), dan umbi basah (ubi kayu dan ubi jalar).
5. *Production of paddy and secondary crops data are presented in the form of: dry unhusked rice (paddy), dry loose maize (maize), dry shells crops (soybeans and peanuts), and fresh roots (cassava and sweet potatoes).*
6. **Tanaman sayuran dan buah-buahan semusim**  
Tanaman sayuran semusim adalah tanaman sumber vitamin, garam mineral dan lain-lain yang dikonsumsi dari bagian tanaman yang berupa daun, bunga, buah, dan umbinya, yang berumur kurang dari satu tahun.
6. ***Seasonal vegetable and fruit plants***  
***Seasonal vegetable plants*** are plants which are the sources of vitamin, mineral salt, etc, consumed from the part of the plant in the form of leaf, flower, fruit,

**Tanaman buah-buahan semusim** adalah tanaman sumber vitamin, garam mineral, dan lain-lain yang dikonsumsi dari bagian tanaman yang berupa buah, berumur kurang dari satu tahun, tidak berbentuk pohon/rumpun tetapi menjalar dan berbatang lunak.

7. **Tanaman buah-buahan dan sayuran tahunan**

**Tanaman buah-buahan tahunan** adalah tanaman sumber vitamin, garam mineral, dan lain-lain yang dikonsumsi dari bagian tanaman yang berupa buah dan merupakan tanaman tahunan.

**Tanaman sayuran tahunan** adalah tanaman sumber vitamin, garam mineral, dan lain-lain yang dikonsumsi dari bagian tanaman yang berupa daun dan atau buah yang berumur lebih dari satu tahun.

8. **Tanaman biofarmaka** adalah tanaman yang bermanfaat

and root with the age of less than one year.

**Seasonal fruit plants** are plants which are the sources of vitamin, mineral salt, etc, consumed from the part of the plant in the form of fruits. These plants are creeps with the age of less than one year.

7. **Annual fruit and vegetable plants**

**Annual fruit plants** are plants which are the sources of vitamin, contained mineral salt, etc, consumed from the part of plant in the form of fruit and more than one year of age.

**Annual vegetable plants** are plants which are the sources of vitamin, contained mineral salt, etc, consumed from the part of the plant in the form of vegetable and more than one year of age.

8. **Medicinal plants** are plants which are useful for

untuk obat-obatan, kosmetik, dan kesehatan yang dikonsumsi atau digunakan dari bagian-bagian tanaman seperti daun, batang, buah, umbi (rimpang) ataupun akar.

*medicine. It is consumed from part of the plant such as leaf, flower, fruit, tuber, and root.*

9. **Tanaman hias** adalah tanaman yang mempunyai nilai keindahan baik bentuk, warna daun, tajuk maupun bunganya, sering digunakan untuk penghias pekarangan dan lain sebagainya.
9. **Ornamental plants** are plants which have a beauty value, either in shape, colour of leaf or crown of flower, and they are often used as a yard decorator.
10. **Luas panen tanaman hortikultura** adalah luas tanaman sayuran, buah-buahan, biofarmaka, dan tanaman hias yang diambil hasilnya/dipanen pada periode pelaporan.
10. **Harvested area of horticulture** is area which vegetable, fruit, medicinal and ornamental plant of crop harvested during the period of report.
11. **Luas panen untuk tanaman sayuran** adalah luas tanaman yang dipanen sekaligus/habis/dibongkar dan luas tanaman yang dipanen berkali-kali (lebih dari satu kali)/belum habis.
11. **Harvested area of vegetables** is area of entirely plant harvested/demolished and plant harvested several times/undemolished.

**Tanaman yang dipanen sekaligus/ habis/dibongkar**

**Entirely plants harvested/ demolished** are plants usually harvested once and

adalah tanaman yang sehabis panen langsung dibongkar/dicabut, terdiri dari bawang merah, bawang putih, bawang daun, kentang, kol/kubis, kembang kol, petsai/sawi, wortel, lobak, dan kacang merah.

**Tanaman yang dipanen berkali-kali (lebih dari satu kali)/belum habis** adalah tanaman yang pemanenannya lebih dari satu kali dan biasanya dibongkar apabila panen terakhir sudah tidak memadai lagi, terdiri dari: kacang panjang, cabe besar, cabe rawit, jamur, tomat, terung, buncis, ketimun, labu siam, kangkung, bayam, melon, semangka, dan blewah.

12. Produksi hortikultura adalah hasil menurut bentuk produk dari setiap tanaman sayuran, buah-buahan, biofarmaka dan tanaman hias yang diambil berdasarkan luas yang dipanen/tanaman yang menghasilkan pada bulan/triulan laporan.

*demolished to be substituted by other plants, consisting of: shallots, garlic, leeks, potato, cabbage, cauli flower, mustard green, carrots, chinese radish, and red kidney beans.*

**Plants harvested several times/ undemolished** are plants usually harvested more than once and demolished in the case that the last harvest was economically not profitable. They consist of : yard long beans, chili, small chili, mushroom, tomatoes, egg plant, frech beans, cucumber, pumpkin/chajota, swamp cabbage, spinach, melon, watermelon, and blewah .

12. Horticulture production is the standard production quantity form of vegetable, fruit, medicinal and ornamental plant based on harvested area/the number of production plants reported monthly/quarterly.



13. Data perkebunan besar dikumpulkan oleh BPS setiap bulan secara lengkap (sensus bulanan) dengan sistem surat pos. Khusus untuk tanaman kelapa, cengkeh, dan kapok, datanya diperoleh dari Direktorat Jenderal Perkebunan. Data perkebunan rakyat juga diperoleh dari Direktorat Jenderal Perkebunan.
14. Penghitungan luas tanaman perkebunan besar adalah pada keadaan akhir tahun dan tidak termasuk yang luasnya kurang dari 5 hektar.
15. Bentuk produksi perkebunan adalah; karet kering (karet), daun kering (teh dan tembakau), biji kering (kopi dan coklat), kulit kering (kayu manis dan kina), serat kering (rami), bunga kering (cengkeh), refined sugar (tebu dari perkebunan besar), gula mangkok (tebu dari perkebunan rakyat), ekivalen kopra (kopra), biji dan bunga (pala) serta minyak daun (sereh).
13. *Data on estates are collected by the BPS every month on complete basis through a mailing system. Data on coconut, clove, and kapok, as well as on smallholder plantation, are acquired from the Directorate General of Estates.*
14. *Planted areas of estates refer to condition at the end of the year, and exclude areas less than 5 hectares.*
15. *Production of estates crops are follows: dry rubber (rubber); dry leaves (tea and tobacco); dry beans (coffee and cocoa); dry bark (cassia vera and cinchona); dry fibre (rosella); dry flowers/buds (cloves); refined sugar (sugar cane from estate); cup sugar (sugar cane from smallholders); copra (copra); seeds and buds*

16. Persediaan akhir tahun produksi perkebunan besar bukan merupakan cadangan penyangga (buffer stock).  
*(nutmeg); and leaf oil (citronella).*
16. *The production availability of estates at the end of year is not the buffer stock.*
17. Data Statistik Kehutanan sebagian besar merupakan data sekunder yang bersumber dari Kementerian Kehutanan.
17. *Most of forestry statistics are secondary data obtained from the Ministry of Forestry.*
18. Kawasan hutan adalah wilayah tertentu yang berupa hutan, yang ditunjuk dan atau ditetapkan oleh pemerintah untuk dipertahankan keberadaannya sebagai hutan tetap. Hal ini untuk menjamin kepastian hukum mengenai status kawasan hutan, letak batas dan luas suatu wilayah tertentu yang sudah ditunjuk menjadi kawasan hutan tetap.
18. *Forest Area is a specific territory of forest ecosystem determined and or decided by the government as a permanent forest. Such decision is important to maintain the size of forest area and to ensure its legitimation and boundary demarcation of permanent forest.*
19. Kawasan hutan Indonesia ditetapkan oleh Menteri Kehutanan dalam bentuk Surat Keputusan Menteri Kehutanan tentang Penunjukan Kawasan Hutan dan Perairan Provinsi.
19. *Indonesian forest area is determined by the Minister of Forestry in the format of Ministerial Decree on the Designation of Provincial Forest Area and Inland Water, Coastal and Marine*

Penunjukan Kawasan Hutan ini disusun berdasarkan hasil pepaduserasian antara Rencana Tata Ruang Wilayah Provinsi (RTRWP) dengan Tata Guna Hutan Kesepakatan (TGHK).

*Ecosystem. The designation of Forest Area is formulated based on integrated and harmonized of Provincial Spatial Planning (RTRWP) and Forest Land Use by Concensus (TGHK).*

20. Penunjukan kawasan hutan mencakup pula kawasan perairan yang menjadi bagian dari Kawasan Suaka Alam (KSA) dan Kawasan Pelestarian Alam (KPA).
20. *The designation of forest area in some cases also cover inland water, coastal and marine ecosystem that may become part of Sanctuary Reserve Area (KSA) and Nature Conservation Area (KPA).*
21. Kawasan Suaka Alam (KSA) adalah kawasan dengan ciri khas tertentu, baik di darat maupun di perairan yang mempunyai fungsi pokok sebagai kawasan pengawetan keanekaragaman tumbuhan dan satwa serta ekosistemnya, yang juga berfungsi sebagai wilayah sistem penyangga kehidupan.
21. *A Sanctuary Reserve Area is a specific terrestrial or aquatic area having specific criteria for preserving biodiversity plant and animal as well as ecosystem, which also serve as life support system.*
22. Kawasan Pelestarian Alam (KPA) adalah kawasan dengan ciri khas tertentu, baik di
22. *A Nature Conservation area is a specific terrestrial or aquatic area whose*

darat maupun di perairan yang mempunyai fungsi pokok perlindungan sistem penyangga kehidupan, pengawetan keanekaragaman jenis tumbuhan dan satwa, serta pemanfaatan secara lestari sumber daya alam hayati dan ekosistemnya.

23. Berdasarkan Undang-Undang No. 41 Tahun 1999 tentang Kehutanan, kawasan hutan dibagi ke dalam kelompok Hutan Konservasi, Hutan Lindung, dan Hutan Produksi.

24. Hutan Konservasi adalah kawasan hutan dengan ciri khas tertentu, yang mempunyai fungsi pokok pengawetan keanekaragaman tumbuhan dan satwa serta ekosistemnya.

25. Hutan Lindung adalah kawasan hutan yang mempunyai fungsi pokok sebagai perlindungan sistem penyangga kehidupan untuk mengatur tata air, mencegah

*main function is to serve life support system and preserve diversity of plant and animal species, as well as to provide a sustainable utilization of living resources and their ecosystems.*

23. *In accordance to the Act on Forestry No. 41/1999, forest area is categorized as Conservation Forest, Protection Forest and Production Forest.*

24. *Conservation Forest is a forest area having specific characteristic established for the purposes of conservation of animal and plant species as well as their ecosystem.*

25. *Protection Forest is a forest area designated to serve life support system, maintain hydrological system, prevent of flood, erosion control, seawater*

banjir, mengendalikan erosi, mencegah intrusi air laut, dan memelihara kesuburan tanah.

*intrusion, and maintain soil fertility.*

26. Hutan Produksi adalah kawasan hutan yang mempunyai fungsi pokok memproduksi hasil hutan. Hutan produksi terdiri dari Hutan Produksi Tetap (HP), Hutan Produksi Terbatas (HPT), dan Hutan Produksi yang dapat dikonversi.
26. *Production Forest is a forest area designated mainly to promote sustainable forest production. Production forest is classified as permanent production forest, limited production forest, and convertible production forest.*
27. Hutan Konservasi terdiri dari: Kawasan suaka alam berupa Cagar Alam (CA) dan Suaka Margasatwa (SM); kawasan pelestarian alam berupa Taman Nasional (TN), Taman Hutan Raya (THR), dan Taman Wisata Alam (TWA); Taman Buru (TB). Taman Buru adalah kawasan hutan yang ditetapkan sebagai tempat wisata berburu.
27. *Conservation Forest is divided into: Sanctuary Reserve area consists of Strict Nature Reserve and Wildlife Sanctuary. Nature conservation area consists of National Park (TN), Grand Forest Park (THR), and Nature Recreation Park (TWA); Game Hunting Park (TB) Game Hunting Park is forest area devoted for game hunting recreation.*
28. Penetapan lahan kritis mengacu pada lahan yang telah sangat rusak karena kehilangan penutupan

- vegetasinya, sehingga kehilangan atau berkurang fungsinya sebagai penahan air, pengendali erosi, siklus hara, pengatur iklim mikro, dan retensi karbon. Berdasarkan kondisi vegetasinya, kondisi lahan dapat diklasifikasikan sebagai: sangat kritis, kritis, agak kritis, potensial kritis, dan kondisi normal.
29. Reboisasi atau rehabilitasi hutan bertujuan untuk menghutankan kembali kawasan hutan yang kritis di wilayah daerah aliran sungai (DAS) yang dilaksanakan bersama masyarakat secara partisipatif.
30. Pemanfaatan hasil hutan kayu adalah segala bentuk usaha yang memanfaatkan dan mengusahakan hasil hutan kayu dengan tidak merusak lingkungan dan tidak mengurangi fungsi pokok hutan. Kegiatan ini hanya dapat dilaksanakan pada areal hutan yang memiliki potensi untuk dilakukan
28. *Critical land refers to a piece of land severely damaged due to lost of its vegetation cover so that its functions as water retention, erosion control, nutrient cycling, micro climate regulator and carbon retention are completely depleted. Based upon its vegetation condition, the land could be classified as : very critical, critical, slight critical, potential critical, and normal condition.*
29. *Reforestation or forest rehabilitation is intended to rehabilitate the critical land inside forest area or watershed to improve their ecological and hydrological functions. The activities were conducted with active participation of local communities who live nearby the target area.*
30. *Commercial utilization of timber as forest product is activities to utilize timber without destructing the*

kegiatan pemanfaatan hasil hutan kayu dan dapat dilaksanakan setelah diperoleh izin usaha.

31. Izin Usaha Pemanfaatan Hasil Hutan Kayu (IUPHHK) pada hutan alam adalah izin untuk memanfaatkan hutan produksi yang kegiatannya terdiri dari pemanenan atau penebangan, penanaman, pemeliharaan, pengamanan, pengolahan, dan pemasaran hasil hutan kayu. IUPHHK dapat diberikan kepada perorangan, koperasi, badan usaha swasta, dan BUMN/BUMD.

32. Produksi hasil hutan utama yang dihasilkan dari hutan adalah kayu bulat. Produksi kayu bulat ini dihasilkan dari hutan alam melalui kegiatan perusahaan Hak Pengusahaan Hutan (HPH/IUPHHK), kegiatan ijin pemanfaatan kayu (IPK) dalam rangka pembukaan wilayah hutan, pembangunan Hutan Tanaman Industri (HTI), serta kegiatan hutan rakyat.

*environment and undermining the main functions of the forest area. Those activities could only be executed in forest area with high commercial timber value with license.*

31. *The license to commercially utilize timber in natural forest is license to utilize production forest for which the activities consist of harvesting or felling, planting, tending, protecting, processing, and marketing. The license could be granted to individuals, cooperatives, private companies, state-owned enterprises/local government-owned enterprises.*

32. *The main product of commercial forest operation is log. The log is harvested from various sources such as natural forest granted to concessionaires (IUPHHK/HPH), land clearing activities (IPK),*

33. Kayu Gergajian merupakan kayu hasil konversi kayu bulat dengan menggunakan mesin gergaji, mempunyai bentuk yang teratur dengan sisi-sisi sejajar dan sudut-sudutnya siku dengan ketebalan tidak lebih dari 6 cm dan kadar air tidak lebih dari 18 persen. Kayu gergajian yang diolah langsung dari kayu bulat, wajib didukung dengan dokumen yang sah.
34. Kayu Lapis adalah panel kayu yang tersusun dari lapisan veneer dibagian luarnya, sedangkan dibagian intinya (core) bisa berupa veneer atau material lain, diikat dengan lem kemudian di-press (ditekan) sedemikian rupa sehingga menjadi panel yang kuat. Termasuk dalam artian ini adalah kayu lapis yang dilapisi lagi dengan material lain.
35. Data populasi ternak bersumber dari Direktorat Jenderal Peternakan dan *industrial forest plantation (HTI) and community forest.*
33. *Sawn Timber Constitutes a sawmill product derived from logs as raw material. The product is characterized with regular forms having parallel sides at right angle to each other, thickness not more than 6 cm and moisture content not to exceed 18 percent. Sawn timber produced directly from logs must be certified by a legal document.*
34. *Plywood is wood panel consisting of layers pressed together in between veneers; the core may be veneer or some other material, bound together with glue and pressed tightly together to make a strong panel. Included to this definition is plywood covered with other materials.*



- Kesehatan Hewan  
Kementerian Pertanian,  
sedangkan jumlah  
pemotongan ternak  
merupakan hasil Survei  
Laporan Pemotongan Ternak.  
Pengumpulan data  
pemotongan ternak  
dilakukan secara lengkap  
setiap triwulan di seluruh  
Rumah Potong Hewan (RPH)  
dan Tempat Pemotongan  
Hewan (TPH) yang ada di  
Indonesia. Pada tahun 2014  
jumlah Dokumen RPH/TPH  
hasil pencacahan yang diolah  
sebanyak 4.033.
35. *Data of domestic livestock population are obtain from the Directorate General of Livestock and Animal Health Service, while data on the number of animals slaughtered are based on the quarterly survey conducted by BPS. This survey is a complete enumeration on all slaughterhouses and abattoirs in Indonesia. There are 4.033 covered in 2014.*
36. Data statistik perikanan merupakan data sekunder yang bersumber dari Direktorat Jenderal Perikanan Tangkap dan Direktorat Jenderal Budidaya. Statistik perikanan dibedakan atas data Perikanan Tangkap dan Perikanan Budidaya. Perikanan Tangkap diklasifikasikan atas penangkapan ikan di laut dan penangkapan ikan di perairan umum. Perikanan Budidaya diklasifikasikan atas jenis
36. *Fishery Statistics are secondary data obtained from the Directorate General of Capture Fisheries and Directorate General of Aquaculture. Fishery statistics are categorized into capture fisheries and aquaculture. Capture fisheries are further classified into marine capture fisheries and inland open water capture fisheries. Aquaculture are further*

budidaya yaitu budidaya laut, tambak, kolam, karamba, jaring apung, dan sawah.

*classified into several types of culture: marine culture, brackish water pond, fresh water pond, cage, floating net, and fish breeding in paddy fields.*

37. Rumah Tangga Perikanan Tangkap adalah rumah tangga yang melakukan kegiatan penangkapan ikan/binatang air lainnya/tanaman air dengan tujuan sebagian/seluruh hasilnya untuk dijual.

37. *A capture fishery household is a household conducting activities in catching fishes/other aquatic animals/aquatic plants, for which the products are wholly or partly to be sold.*

38. Rumah Tangga Perikanan Budidaya adalah rumah tangga yang melakukan kegiatan budidaya ikan/binatang air lainnya/tanaman air dengan tujuan sebagian/seluruh hasilnya untuk dijual.

38. *An aquaculture fishery household is a household conducting activities in culturing fishes/other aquatic animals/aquatic plants, for which the products are wholly or partly to be sold. different types of parameters.*

## 5.1 Tanaman Pangan/*Food Crops*

**Tabel** 5.1.1 **Luas Lahan Sawah Menurut Kecamatan dan Jenis Pengairan di Kabupaten Pangkep (ha), 2018**  
**Table** 5.1.1 ***Area of Wetland by Subdistrict and Type of Irrigation in Pangkep Regency (ha), 2018***

	<b>Kecamatan</b> <b><i>Subdistrict</i></b>	<b>Irigasi</b> <b><i>Irrigation</i></b>	<b>Non Irigasi</b> <b><i>Non Irrigation</i></b>	<b>Jumlah</b> <b><i>Total</i></b>
	(1)	(2)	(3)	(4)
1	Liukang Tangaya	-	-	-
2	Liukang Kalmas	-	-	-
3	Liukang Tupabbiring	-	-	-
4	Liukang Tupabbiring Utara	-	-	-
5	Pangkajene	1 169	368	1 537
6	Minasatene	2 342	396	2 738
7	Balocci	1 183	36	1 219
8	Tondong Tallasa	550	826	1 376
9	Bungoro	1 235	1 130	2 365
10	Labakkang	2 168	800	2 968
11	Ma'rang	1 000	456	1 456
12	Segeri	100	1 629	1 729
	Mandalle	150	1 194	1 344
	<b>Pangkep</b>	<b>9 897</b>	<b>6 835</b>	<b>16 732</b>

**Sumber** : Dinas Tanaman Pangan dan Peternakan Kabupaten Pangkajene dan Kepulauan  
**Sources** : *Food Crops and Livestock Office of Pangkajene dan Kepulauan Regency*

**Tabel**                      **Luas Lahan Tegal/Kebun, Ladang/Huma, dan Lahan yang Sementara Tidak Diusahakan Menurut Kecamatan di Kabupaten Pangkep (ha), 2018**  
**5.1.2**                      **Area of Dry Field/Garden, Shifting Cultivation, Land and Temporarily Unused Land by Subdistrict in Pangkep Regency (ha), 2018**  
**Table**

	<b>Kecamatan <u>Subdistrict</u></b>	<b>Tegal/Kebun <u>Dry Field/Garden</u></b>	<b>Ladang/Huma <u>Shifting Cultivation</u></b>	<b>Sementara Tidak Diusahakan <u>Temporarily Unused</u></b>
	(1)	(2)	(3)	(4)
1	Liukang Tangaya	1 628	-	289
2	Liukang Kalmas	280	-	145
3	Liukang Tupabbiring	1 750	1 590	-
4	Liukang Tupabbiring Utara	7	-	-
5	Pangkajene	13	-	-
6	Minasatene	106.28	403.60	-
7	Balocci	640	362	125
8	Tondong Tallasa	537	450	222
9	Bungoro	284	-	-
10	Labakkang	1 053.29	-	-
11	Ma'rang	1 826	-	160
12	Segeri	333.45	144.67	-
13	Mandalle	310	-	15
	<b>Pangkep</b>	<b>8 768.02</b>	<b>2 950.27</b>	<b>956</b>

**Sumber** : Dinas Tanaman Pangan dan Peternakan Kabupaten Pangkajene dan Kepulauan

**Sources** : Food Crops and Livestock Office of Pangkajene dan Kepulauan Regency

**Tabel 5.1.3** Luas Panen Padi Sawah dan Padi Ladang Menurut Kecamatan di Kabupaten Pangkep (ha), 2018  
*Table 5.1.3 Harvested Area of Wetland and Dryland Paddy by Subdistrict in Pangkep Regency (ha), 2018*

	Kecamatan Subdistrict	Padi Sawah Wetland Paddy	Padi Ladang Dryland Paddy
	(1)	(2)	(3)
1	Liukang Tangaya	-	-
2	Liukang Kalmas	-	-
3	Liukang Tupabbiring	-	-
4	Liukang Tupabbiring Utara	-	-
5	Pangkajene	2 777.1	-
6	Minasatene	5 348.2	-
7	Balocci	2 110.8	-
8	Tondong Tallasa	1 859.1	-
9	Bungoro	3 827.6	-
10	Labakkang	4 740.8	-
11	Ma'rang	2 337.9	-
12	Segeri	3 202.7	-
13	Mandalle	2 459.8	-
	<b>Pangkep</b>	<b>28 664.0</b>	<b>10</b>

Sumber : BPS, Pengolahan SP-Online  
 Sources : Statistics of Indonesia, Result of SP-online

**Tabel 5.1.4** Luas Panen Jagung, Kedelai, Kacang Tanah, Kacang Hijau, Ubi Kayu, Ubi Jalar Menurut Kecamatan di Kabupaten Pangkep (ha), 2018  
**Table 5.1.4** *Harvested Area of Maize, Soybean, Peanut, Mungbean, Cassava, and Sweet Potato by Subdistrict in Pangkep Regency (ha), 2018*

	Kecamatan Subdistrict	Jagung <i>Maize</i>	Kedelai <i>Soybean</i>	Kacang Tanah <i>Peanut</i>	Kacang Hijau <i>Mungbean</i>	Ubi Kayu <i>Cassava</i>	Ubi Jalar <i>Sweet Potato</i>
	(1)	(2)	(3)	(4)	(5)	(6)	(7)
1	Liukang Tangaya	75	-	35	65	20	6
2	Liukang Kalmas	-	-	-	-	5	-
3	Liukang Tupabbiring	-	-	-	-	3	-
4	Liukang Tupabbiring Utara	-	-	-	-	4	-
5	Pangkajene	-	-	-	-	-	-
6	Minasatene	43	-	-	-	-	-
7	Balocci	111	200	4	5	2	5
8	Tondong Tallasa	130	91	502	10	-	9
9	Bungoro	172	67	20	66	3	7
10	Labakkang	150	-	10	-	-	-
11	Ma'rang	297	7	9	7	5	6
12	Segeri	160	-	-	10	5	6
13	Mandalle	122	-	-	3	13	-
	<b>Pangkep</b>	<b>1 260</b>	<b>365</b>	<b>580</b>	<b>166</b>	<b>60</b>	<b>39</b>

Sumber : Dinas Tanaman Pangan dan Peternakan Kabupaten Pangkajene dan Kepulauan  
 Sources : *Food Crops and Livestock Office of Pangkajene dan Kepulauan Regency*

**Tabel 5.1.5** Luas Panen Tanaman Sayuran Menurut Kecamatan dan Jenis Sayuran di Kabupaten Pangkep (Ha), 2018  
**Table** *Harvested Area of Vegetables by Subdistrict and Kind of Plant in Pangkep Regency (Ha), 2018*

	Kecamatan <i>Subdistrict</i>	Bawang Merah <i>Onions</i>	Cabai <i>Chilli</i>	Kubis <i>Cabbage</i>	Petsai/Sawi <i>Chinese Cabbage, mustard greens</i>	Lainnya <i>Others</i>
	(1)	(2)	(3)	(4)	(5)	(6)
1	Liukang Tangaya	-	2	-	-	9
2	Liukang Kalmas	-	-	-	-	-
3	Liukang Tupabbiring	-	5	-	-	9
4	Liukang Tupabbiring Utara	-	-	-	-	-
5	Pangkajene	-	-	-	-	3
6	Minasatene	-	3	-	-	53
7	Balocci	9	36	-	2	139
8	Tondong Tallasa	30	49	-	5	182
9	Bungoro	-	25	-	7	137
10	Labakkang	-	2	-	-	10
11	Ma'rang	-	22	-	3	134
12	Segeri	-	31	-	-	99
13	Mandalle	-	41	-	-	127
	<b>Pangkep</b>	<b>39</b>	<b>216</b>	<b>-</b>	<b>17</b>	<b>902</b>

Sumber : BPS, Hasil Pengolahan SPH-Online

Sources : *Statistics of Indonesia, Result of SPH-Online*

## 5.2 Hortikultura/Horticulture

**Tabel 5.2.1** Luas Panen Tanaman Sayuran Menurut Kecamatan dan Jenis Sayuran di Kabupaten Pangkep (Ha), 2018  
**Table** *Harvested Area of Vegetables by Subdistrict and Kind of Plant in Pangkep Regency (Ha), 2018*

	<b>Kecamatan <u>Subdistrict</u></b>	<b>Bawang Merah <u>Onions</u></b>	<b>Cabai <u>Chilli</u></b>	<b>Kubis <u>Cabbage</u></b>	<b>Petsai/Sawi <u>Chinese Cabbage, mustard greens</u></b>	<b>Lainnya <u>Others</u></b>
	(1)	(2)	(3)	(4)	(5)	(6)
1	Liukang Tangaya	-	2	-	-	9
2	Liukang Kalmas	-	-	-	-	-
3	Liukang Tupabbiring	-	5	-	-	9
4	Liukang Tupabbiring Utara	-	-	-	-	-
5	Pangkajene	-	-	-	-	3
6	Minasatene	-	3	-	-	53
7	Balocci	9	36	-	2	139
8	Tondong Tallasa	30	49	-	5	182
9	Bungoro	-	25	-	7	137
10	Labakkang	-	2	-	-	10
11	Ma'rang	-	22	-	3	134
12	Segeri	-	31	-	-	99
13	Mandalle	-	41	-	-	127
	<b>Pangkep</b>	<b>39</b>	<b>216</b>	<b>-</b>	<b>17</b>	<b>902</b>

Sumber : BPS, Hasil Pengolahan SPH-Online

Sources : *Statistics of Indonesia, Result of SPH-Online*



**Tabel 5.2.2** **Produksi Tanaman Sayuran Menurut Kecamatan dan Jenis Sayuran di Kabupaten Pangkep (kwintal), 2018**  
**Table** *Production of Vegetables by Subdistrict and Kind of Plant in Pangkep Regency (kw), 2018*

Kecamatan <i>Subdistrict</i>	Bawang Merah <i>Onions</i>	Cabai <i>Chilli</i>	Kubis <i>Cabbage</i>	Petsai/Sawi <i>Chinese Cabbage, mustard greens</i>	Lainnya <i>Others</i>
(1)	(2)	(3)	(4)	(5)	(6)
1 Liukang Tangaya	-	26	-	-	68
2 Liukang Kalmas	-	-	-	-	-
3 Liukang Tupabbiring	-	19	-	-	50
4 Liukang Tupabbiring Utara	-	-	-	-	-
5 Pangkajene	-	-	-	-	18
6 Minasatene	-	33	-	-	396
7 Balocci	199	522	-	8	1 136
8 Tondong Tallasa	325	806	-	22	1 204
9 Bungoro	-	347	-	36	1 035
10 Labakkang	-	20	-	-	79
11 Ma'rang	-	372	-	18	1 186
12 Segeri	-	507	-	-	597
13 Mandalle	-	321	-	-	1 115
<b>Pangkep</b>	-	<b>2 973</b>	-	<b>84</b>	<b>6 884</b>

Sumber : BPS, Hasil Pengolahan SPH-Online

Sources : *Statistics of Indonesia, Result of SPH-Online*

**Tabel 5.2.3** **Produksi Buah-buahan Menurut Kecamatan dan Jenis Buah di Kabupaten Pangkep (kwintal), 2018**  
**Table** **Production of Fruits by Subdistrict and Kind of Fruit in Pangkep Regency (kw), 2018**

	<b>Kecamatan</b> <b><u>Subdistrict</u></b>	<b>Mangga</b> <b><u>Mango</u></b>	<b>Durian</b> <b><u>Durian</u></b>	<b>Jeruk</b> <b>Besar</b> <b><u>Pomelo</u></b>	<b>Pisang</b> <b><u>Banana</u></b>	<b>Nanas</b> <b><u>Pine-</u></b> <b><u>apple</u></b>	<b>Jeruk</b> <b>Siam</b> <b><u>Orange</u></b>
	(1)	(2)	(3)	(4)	(5)	(6)	(7)
1	Liukang Tangaya	103	-	-	991	-	-
2	Liukang Kalmas	-	-	-	-	-	-
3	Liukang Tupabbiring	4	-	-	63	-	-
4	Liukang Tupabbiring Utara	-	-	-	-	-	-
5	Pangkajene	1 275	-	632	23	-	-
6	Minasatene	2 811	-	135	1 046	3	-
7	Balocci	1 333	-	611	717	14	-
8	Tondong Tallasa	2 213	-	825	603	4	-
9	Bungoro	22 673	-	912	481	4	-
10	Labakkang	64 839	-	191 897	200	8	176
11	Ma'rang	2 272	-	4 180	727	15	-
12	Segeri	14 672	174	72 075	1 929	39	90
13	Mandalle	7 086	-	8 121	2 776	26	5
	<b>Pangkep</b>	<b>119 281</b>	<b>174</b>	<b>279 388</b>	<b>9 556</b>	<b>113</b>	<b>271</b>

Sumber : Dinas Tanaman Pangan dan Peternakan Kabupaten Pangkajene dan Kepulauan

Sources : Food Crops and Livestock Office of Pangkajene dan Kepulauan Regency

**Luas Panen Tanaman Biofarmaka Menurut Jenis Tanaman Menurut Kecamatan di Kabupaten Pangkajene Dan Kepulauan (m2), 2018**

**Tabel 5.2.4**  
**Table**

***Harvested Area of Medicinal Plants by Kind of Plant by Subdistrict in Pangkajene Dan Kepulauan Regency (m2), 2018***

<u>Kecamatan</u> <u>Subdistrict</u>	Jahe <u>Ginger</u>	Laos/Lengkuas <u>Galanga</u>	Kencur <u>East</u> <u>Indian</u> <u>Galangal</u>	Kunyit <u>Turmeric</u>
(1)	(2)	(3)	(4)	(5)
Liukang Tangaya	-	-	-	-
Liukang Kalmas	-	-	-	-
Liukang Tupabbiring	-	-	-	-
Liukang Tupabbiring Utara	-	-	-	-
Pangkajene	-	-	-	-
Minasatene	2	1	-	2
Balocci	6 797	3 427	-	1 162
Tondong Tallasa	99 844	3 506	-	5 059
Bungoro	-	-	-	-
Labakkang	-	-	-	-
Ma'rang	-	-	-	-
Segeri	1 950	-	-	-
Mandalle	-	-	-	-
<b>Pangkajene Dan Kepulauan</b>	<b>108 593</b>	<b>6 934</b>	<b>-</b>	<b>6 223</b>

Sumber : BPS, Hasil Pengolahan SPH-Online

Sources : *Statistics of Indonesia, Result of SPH-Online*

**Tabel 5.2.5** **Produksi Tanaman Biofarmaka Menurut Jenis Tanaman Menurut Kecamatan di Kabupaten Pangkajene Dan Kepulauan (kg), 2018**  
**Table 5.2.5** **Production of Medicinal Plants by Kind of Plant by Subdistrict in Pangkajene Dan Kepulauan Regency (kg), 2018**

<u>Kecamatan</u> <u>Subdistrict</u>	<u>Jahe</u> <u>Ginger</u>	<u>Laos/Lengkuas</u> <u>Galanga</u>	<u>Kencur</u> <u>East</u> <u>Indian</u> <u>Galanga</u>	<u>Kunyit</u> <u>Turmeric</u>
(1)	(2)	(3)	(4)	(5)
Liukang Tangaya	-	-	-	-
Liukang Kalmas	-	-	-	-
Liukang Tupabbiring	-	-	-	-
Liukang Tupabbiring Utara	-	-	-	-
Pangkajene	-	-	-	-
Minasatene	6	10	-	3
Balocci	49 515	8 039	-	3 458
Tondong Tallasa	95 884	9 683	-	14 671
Bungoro	-	-	-	-
Labakkang	-	-	-	-
Ma'rang	-	-	-	-
Segeri	5 440	-	-	-
Mandalle	-	-	-	-
<b>Pangkajene Dan Kepulauan</b>	<b>150 845</b>	<b>17 732</b>	<b>-</b>	<b>18 132</b>
Sumber	: BPS, Hasil Pengolahan SPH-Online			
Sources	: Statistics of Indonesia, Result of SPH-Online			

### 5.3 Perkebunan/*Estate Crops*

Luas Areal Tanaman Perkebunan Menurut Kecamatan dan Jenis Tanaman di Kabupaten Pangkajene Dan Kepulauan (ribu ha), 2018

**Tabel 5.3.1**  
**Table** *Planted Area of Estate Crops by Subdistrict and Type of Crops in Pangkajene Dan Kepulauan Regency (thousand ha), 2018*

<u>Kecamatan</u> <u>Subdistrict</u>	<u>Kelapa</u> <u>Sawit</u> <u>Oil</u> <u>Palm</u>	<u>Kelapa</u> <u>Coconut</u>	<u>Karet</u> <u>Rubber</u>	<u>Kopi</u> <u>Coffee</u>
(1)	(2)	(3)	(4)	(5)
Liukang Tangaya	...	73	...	...
Liukang Kalmas	...	2 408	...	...
Liukang Tupabbiring	...	73	...	...
Liukang Tupabbiring Utara	...	128	...	...
Pangkajene	...	231	...	...
Minasatene	...	117	...	...
Balocci	...	104	...	346
Tondong Tallasa	...	62	...	169
Bungoro	...	161	...	27
Labakkang	...	303	...	17
Ma'rang	...	156	...	49
Segeri	...	209	...	...
Mandalle	...	191	...	16
<b>Pangkajene Dan Kepulauan</b>	...	<b>4 216</b>	...	<b>624</b>

Sumber : Dinas Tanaman Pangan dan Peternakan Kabupaten Pangkajene dan Kepulauan

Sources : *Food Crops and Livestock Office of Pangkajene dan Kepulauan Regency*

Tabel  
Table

5.3.1

Luas Areal Tanaman Perkebunan Menurut Kecamatan dan Jenis Tanaman di Kabupaten Pangkajene Dan Kepulauan (ribu ha), 2018  
*Planted Area of Estate Crops by Subdistrict and Type of Crops in Pangkajene Dan Kepulauan Regency (thousand ha), 2018*

Kecamatan <i>Subdistrict</i>	Kakao <i>Cocoa</i>	Tebu <i>Sugar Cane</i>	Teh <i>Tea</i>	Tembakau <i>Tobacco</i>
(1)	(6)	(7)	(8)	(9)
Liukang Tangaya	...	...	...	...
Liukang Kalmas	...	...	...	...
Liukang Tupabbiring	...	...	...	...
Liukang Tupabbiring Utara	...	...	...	...
Pangkajene	...	...	...	...
Minasatene	...	...	...	...
Balocci	34	...	...	...
Tondong Tallasa	54	...	...	...
Bungoro	5	...	...	...
Labakkang	7	...	...	...
Ma'rang	23	...	...	...
Segeri	62	...	...	...
Mandalle	91	...	...	...
<b>Pangkajene Dan Kepulauan</b>	<b>276</b>	...	...	...

Sumber : Dinas Tanaman Pangan dan Peternakan Kabupaten Pangkajene dan Kepulauan

Sources : *Food Crops and Livestock Office of Pangkajene dan Kepulauan Regency*

**Tabel** 5.3.2 **Produksi Perkebunan Menurut Kecamatan dan Jenis Tanaman di Kabupaten Pangkajene Dan Kepulauan (ribu ton), 2018**  
**Table** 5.3.2 **Production of Estates by Subdistrict and Type of Crops in Pangkajene Dan Kepulauan Regency (thousand tons), 2018**

Kecamatan Subdistrict	Kelapa Sawit Oil Palm	Kelapa Coconut	Karet Rubber	Kopi Coffee
(1)	(2)	(3)	(4)	(5)
Liukang Tangaya	...	468	...	...
Liukang Kalmas	...	131	...	...
Liukang Tupabbiring	...	5	...	...
Liukang Tupabbiring Utara	...	36	...	...
Pangkajene	...	33	...	...
Minasatene	...	24	...	...
Balocci	...	9,99	...	31
Tondong Tallasa	...	12	...	319
Bungoro	...	32	...	9,85
Labakkang	...	60	...	8,28
Ma'rang	...	39	...	15
Segeri	...	34	...	...
Mandalle	...	35	...	9
<b>Pangkajene Dan Kepulauan</b>	...	<b>918,99</b>	...	<b>392,13</b>

Sumber : Dinas Tanaman Pangan dan Peternakan Kabupaten Pangkajene dan Kepulauan

Sources : Food Crops and Livestock Office of Pangkajene dan Kepulauan Regency

**Tabel**  
**Table** 5.3.2

**Produksi Perkebunan Menurut Kecamatan dan Jenis Tanaman di Kabupaten Pangkajene Dan Kepulauan (ribu ton), 2018**  
**Production of Estates by Subdistrict and Type of Crops in Pangkajene Dan Kepulauan Regency (thousand tons), 2018**

Kecamatan Subdistrict	Kakao Cocoa	Tebu Sugar Cane	Teh Tea	Tembakau Tobacco
(1)	(6)	(7)	(8)	(9)
Liukang Tangaya	...	...	...	...
Liukang Kalmas	...	...	...	...
Liukang Tupabbiring	...	...	...	...
Liukang Tupabbiring Utara	...	...	...	...
Pangkajene	...	...	...	...
Minasatene	...	...	...	...
Balocci	54	...	...	...
Tondong Tallasa	95	...	...	...
Bungoro	...	...	...	...
Labakkang	2,25	...	...	...
Ma'rang	41	...	...	...
Segeri	8	...	...	...
Mandalle	9	...	...	...
<b>Pangkajene Dan Kepulauan</b>	<b>209,25</b>	...	...	...

**Sumber** : Dinas Tanaman Pangan dan Peternakan Kabupaten Pangkajene dan Kepulauan  
**Sources** : Food Crops and Livestock Office of Pangkajene dan Kepulauan Regency



## 5.4 Peternakan/Animal Husbandry

**Tabel 5.4.1** Populasi Ternak Menurut Kecamatan dan Jenis Ternak di Kabupaten Pangkep (ekor), 2018  
*Livestock Population by Subdistrict and Kind of Livestock in Pangkep Regency, 2018*

	Kecamatan <i>Subdistrict</i>	Sapi Perah <i>Dairy Cattle</i>	Sapi Potong <i>Beef Cattle</i>	Kerbau <i>Buffalo</i>	Kuda <i>Horse</i>	Kambing <i>Goat</i>	Domba <i>Sheep</i>	Babi <i>Pig</i>
	(1)	(2)	(3)	(4)	(5)	(6)	(7)	(8)
1	Liukang Tangaya	-	-	-	-	2 082	-	-
2	Liukang Kalmas	-	-	-	-	1 043	-	-
3	Liukang Tupabbiring	-	-	-	-	1 934	-	-
4	Liukang Tupabbiring Utara	-	-	-	-	1 720	-	-
5	Pangkajene	-	1 115	214	236	1 974	-	-
6	Minasatene	-	5 351	509	1 192	5 020	-	-
7	Balocci	-	6 946	39	1 163	1 370	-	-
8	Tondong Tallasa	-	7 690	124	1 727	2 072	-	-
9	Bungoro	-	7 301	638	879	3 581	-	-
10	Labakkang	-	7 875	1 036	1 540	5 376	-	-
11	Ma'rang	-	6 826	136	1 225	3 261	-	-
12	Segeri	-	6 064	92	770	3 350	-	-
13	Mandalle	-	5 045	34	690	3 432	-	-
	<b>Pangkep</b>	-	<b>54 213</b>	<b>2 822</b>	<b>9 422</b>	<b>36 215</b>	-	-

Sumber: Dinas Tanaman Pangan dan Peternakan Kabupaten Pangkajene dan Kepulauan

Source: *Food Crops and Livestock Office of Pangkajene dan Kepulauan Regency*

**Tabel 5.4.2** **Populasi Unggas Menurut Kecamatan dan Jenis Unggas di Kabupaten Pangkep (ekor), 2018**  
**Table 5.4.2** **Poultry Population by Subdistrict and Kind of Poultry in Pangkep Regency, 2018**

	Kecamatan Subdistrict	Ayam Kampung Native Chicken	Ayam Petelur Layer	Ayam Pedaging Broiler	Itik Duck	Itik Manila Muscovy Duck
	(1)	(2)	(3)	(4)	(5)	(6)
1	Liukang Tangaya	24 298	-	-	7 429	427
2	Liukang Kalmas	14 830	-	-	9 171	580
3	Liukang Tupabbiring	13 705	-	-	16 141	955
4	Liukang Tupabbiring Utara	10 878	-	-	14 570	503
5	Pangkajene	35 872	1 680	31 602	22 148	1 329
6	Minasatene	96 333	6 197	121 197	63 109	3 718
7	Balocci	77 691	840	36 699	52 655	3 096
8	Tondong Tallasa	99 582	492	25 032	69 768	4 094
9	Bungoro	84 467	7 443	156 989	55 082	3 257
10	Labakkang	114 422	34 751	568 605	69 833	4 264
11	Ma'rang	65 121	3 041	63 770	43 836	2 576
12	Segeri	93 083	2 693	103 074	60 661	3 581
13	Mandalle	60 737	782	25 712	39 368	2 319
	<b>Pangkep</b>	<b>791 019</b>	<b>57 919</b>	<b>1 132 680</b>	<b>523 771</b>	<b>30 699</b>

Sumber: Dinas Tanaman Pangan dan Peternakan Kabupaten Pangkajene dan Kepulauan

Source: Food Crops and Livestock Office of Pangkajene dan Kepulauan Regency

**Tabel 5.4.2** Jumlah Ternak yang Dipotong Menurut Kecamatan dan Jenis Ternak di Kabupaten Pangkep (ekor), 2018  
**Table 5.4.2** *Livestock Slaughtered by Sub District and Kind of Livestock in Pangkep Regency, 2018*

	Kecamatan Subdistrict	Sapi Potong Beef Cattle	Kerbau Buffalo	Kuda Horse	Kambing Goat	Dom ba Shee p	Babi Pig
	(1)	(2)	(3)	(4)	(5)	(6)	(7)
1	Liukang Tangaya	-	-	-	580	-	-
2	Liukang Kalmas	-	-	-	468	-	-
3	Liukang Tupabbiring	-	-	-	532	-	-
4	Liukang Tupabbiring Utara	-	-	-	499	-	-
5	Pangkajene	87	43	12	625	-	-
6	Minasatene	325	107	45	1 193	-	-
7	Balocci	462	23	51	455	-	-
8	Tondong Tallasa	508	36	68	637	-	-
9	Bungoro	311	112	35	925	-	-
10	Labakkang	569	145	62	1 282	-	-
11	Ma'rang	468	46	63	845	-	-
12	Segeri	406	23	32	864	-	-
13	Mandalle	273	8	28	980	-	-
	<b>Pangkep</b>	3 409	543	396	9 885	-	-

Sumber: Dinas Tanaman Pangan dan Peternakan Kabupaten Pangkajene dan Kepulauan

Source: Food Crops and Livestock Office of Pangkajene dan Kepulauan Regency

## 5.5 Perikanan/Fishery

**Tabel  
Table**

**5.5.1**

**Jumlah Rumah Tangga Perikanan Tangkap Menurut Kecamatan dan Subsektor di Kabupaten Pangkep, 2017 dan 2018**  
**Number of Fish Capture Households by Subdistrict and Subsector in Pangkep Regency, 2017 and 2018**

	Kecamatan Subdistrict	Perikanan Laut Marine Fisheries		Perairan Umum Inland Water		Jumlah Total	
		2017	2018	2017	2018	2017	2018
	(1)	(3)	(3)	(5)	(5)	(7)	(7)
1	Liukang Tangaya	1 875	2 352	-	-	1 875	2 352
2	Liukang Kalmas	1 800	1 798	-	-	1 800	1 798
3	Liukang Tupabbiring	1 534	1 927	-	-	1 534	1 927
4	Liukang Tupabbiring Utara	1 790	1 869	-	-	1 790	1 869
5	Pangkajene	221	194	-	30	221	224
6	Minasatene	-	-	48	48	48	48
7	Balocci	-	-	-	-	-	-
8	Tondong Tallasa	-	-	-	-	-	-
9	Bungoro	122	122	-	-	122	122
10	Labakkang	273	242	-	-	273	242
11	Ma'rang	165	165	-	-	165	165
12	Segeri	152	166	-	-	152	166
13	Mandalle	210	190	-	-	210	190
	<b>Pangkep</b>	<b>8 156</b>	<b>9 025</b>	<b>48</b>	<b>78</b>	<b>8 190</b>	<b>9 103</b>

Sumber: Dinas Perikanan dan Kelautan Kabupaten Pangkajene dan Kepulauan

Source: Fisheries and Marine Agency of Pangkajene dan Kepulauan

**Tabel 5.5.2** **Produksi Perikanan Tangkap Menurut Kecamatan dan Subsektor di Kabupaten Pangkep (ton)2017 dan 2018**  
**Table** **5.5.2** **Production of Fish Capture by Subdistrict and Subsector in Pangkep Regency (ton), 2017 and 2018**

	Kecamatan Subdistrict	Perikanan Laut Marine Fisheries	
		2017	2018
	(1)	(2)	(3)
1	Liukang Tangaya	3 603.90	4 417.60
2	Liukang Kalmas	2 517.80	2 945.80
3	Liukang Tupabbiring	2 784.40	3 034.90
4	Liukang Tupabbiring Utara	2 259.30	2 688.50
5	Pangkajene	766.30	835.20
6	Minasatene	-	-
7	Balocci	-	-
8	Tondong Tallasa	-	-
9	Bungoro	618.70	674.30
10	Labakkang	823.50	897.60
11	Ma'rang	559.10	609.40
12	Segeri	781.40	851.70
13	Mandalle	595.80	661.30
	<b>Pangkep</b>	<b>15 310.20</b>	<b>17 616.30</b>

Sumber: Dinas Perikanan dan Kelautan Kabupaten Pangkajene dan Kepulauan  
 Source: Fisheries and Marine Agency of Pangkajene dan Kepulauan

**Tabel** 5.5.2 **Produksi Perikanan Tangkap Menurut Kecamatan dan Subsektor di Kabupaten Pangkep (ton)2017 dan 2018**  
**Table** 5.5.2 **Production of Fish Capture by Subdistrict and Subsector in Pangkep Regency (ton), 2017 and 2018**

	Kecamatan Subdistrict	Perairan Umum Inland Water		Jumlah Total	
		2017	2018	2017	2018
	(1)	(5)	(6)	(7)	(8)
1	Liukang Tangaya	-	-	3 603.90	4 417.60
2	Liukang Kalmas	-	-	2 517.80	2 945.80
3	Liukang Tupabbiring	-	-	2 784.40	3 034.90
4	Liukang Tupabbiring Utara	-	-	2 259.30	2 688.50
5	Pangkajene	-	-	766.30	835.20
6	Minasatene	110.40	113.40	110.40	113.40
7	Balocci	-	-	-	-
8	Tondong Tallasa	-	-	-	-
9	Bungoro	-	-	618.70	674.30
10	Labakkang	-	-	823.50	897.60
11	Ma'rang	-	-	559.10	609.40
12	Segeri	-	-	781.40	851.70
13	Mandalle	-	-	595.80	661.30
	<b>Pangkep</b>	<b>110.40</b>	<b>113.40</b>	<b>15 420.60</b>	<b>17 729.70</b>

Sumber: Dinas Perikanan dan Kelautan Kabupaten Pangkajene dan Kepulauan  
 Source: Fisheries and Marine Agency of Pangkajene dan Kepulauan

**Jumlah Rumah Tangga Perikanan Budidaya Menurut Kecamatan dan Jenis Budidaya di Kabupaten Pangkep, 2018**

**Tabel 5.5.3**

**Table** *Number of Aquaculture Households by Subdistrict and Type of Aquaculture in Pangkep Regency, 2018*

	Kecamatan Subdistrict	Budidaya Laut Marine Culture	Tambak Brackish Water Pond	Kolam Fresh Water Pond	Keramba Cage	Jaring Apung Floating Cage Net	Sawah Paddy Field	Jumlah Total
	(1)	(2)	(3)	(4)	(5)	(6)	(7)	(8)
1	Liukang Tangaya	...	...	...	...	...	...	...
2	Liukang Kalmas	...	...	...	...	...	...	...
3	Liukang Tupabbiring	...	...	...	...	...	...	...
4	Liukang Tupabbiring Utara	...	...	...	...	...	...	...
5	Pangkajene	...	...	...	...	...	...	...
6	Minasatene	...	...	...	...	...	...	...
7	Balocci	...	...	...	...	...	...	...
8	Tondong Tallasa	...	...	...	...	...	...	...
9	Bungoro	...	...	...	...	...	...	...
10	Labakkang	...	...	...	...	...	...	...
11	Ma'rang	...	...	...	...	...	...	...
12	Segeri	...	...	...	...	...	...	...
13	Mandalle	...	...	...	...	...	...	...
	<b>Pangkep</b>	...	...	...	...	...	...	...

Sumber: Dinas Perikanan dan Kelautan Kabupaten Pangkajene dan Kepulauan  
Source: Fisheries and Marine Agency of Pangkajene dan Kepulauan

**Tabel**  
**Table** 5.5.4

**Produksi Perikanan Budidaya Menurut Kecamatan dan Subsektor di Kabupaten Pangkep (ton), 2018**  
**Production of Fish Capture by Subdistrict and Subsector in Pangkep Regency (ton), 2018**

	Kecamatan <i>Subdistrict</i>	Budidaya Laut <i>Marine Culture</i>	Tambak <i>Brackish Water Pond</i>	Kolam <i>Fresh Water Pond</i>	Keramba <i>Cage</i>	Jaring Apung <i>Floating Cage Net</i>	Sawah <i>Paddy field</i>	Jumlah <i>Total</i>
	(1)	(2)	(3)	(4)	(5)	(6)	(7)	(8)
1	Liukang Tangaya	...	...	...	...	...	...	...
2	Liukang Kalmas	...	...	...	...	...	...	...
3	Liukang Tupabbiring	...	...	...	...	...	...	...
4	Liukang Tupabbiring Utara	...	...	...	...	...	...	...
5	Pangkajene	...	...	...	...	...	...	...
6	Minasatene	...	...	...	...	...	...	...
7	Balocci	...	...	...	...	...	...	...
8	Tondong Tallasa	...	...	...	...	...	...	...
9	Bungoro	...	...	...	...	...	...	...
10	Labakkang	...	...	...	...	...	...	...
11	Ma'rang	...	...	...	...	...	...	...
12	Segeri	...	...	...	...	...	...	...
13	Mandalle	...	...	...	...	...	...	...
	<b>Pangkep</b>	...	...	...	...	...	...	...

Sumber: Dinas Perikanan dan Kelautan Kabupaten Pangkajene dan Kepulauan  
Source: Fisheries and Marine Agency of Pangkajene dan Kepulauan



**Tabel 5.5.5** Jumlah Perahu/Kapal Menurut Kecamatan dan Jenis Kapal di Kabupaten Pangkep (unit), 2018  
**8Number of Fishing Boats by Subdistrict and Type of Boat in Pangkep Regency (units), 2018**

	Kecamatan Subdistrict	Perahu Tanpa Motor Nonpowered Boat	Perahu Motor Tempel Outboard Motorboat	Kapal Motor Inboard Motorboat
	(1)	(2)	(3)	(4)
1	Liukang Tangaya	89	1 800	773
2	Liukang Kalmas	71	1 549	437
3	Liukang Tupabbiring	98	1 003	1 127
4	Liukang Tupabbiring Utara	65	1 065	1 016
5	Pangkajene	27	86	110
6	Minasatene	3	24	21
7	Balocci	-	-	-
8	Tondong Tallasa	-	-	-
9	Bungoro	21	48	86
10	Labakkang	26	79	121
11	Ma'rang	44	67	107
12	Segeri	38	62	128
13	Mandalle	37	42	119
	<b>Pangkep</b>	<b>519</b>	<b>5 825</b>	<b>4 045</b>

Sumber: Dinas Perikanan dan Kelautan Kabupaten Pangkajene dan Kepulauan  
 Source: Fisheries and Marine Agency of Pangkajene dan Kepulauan

## 5.6 Kehutanan/Forestry

**Tabel 5.6.1 Luas Kawasan Hutan dan Perairan Menurut Kecamatan di Kabupaten Pangkep (hektar), 2018**  
**Table 5.6.1 Forest and Inland Water Area by Subdistrict in Pangkep Regency (hectare), 2018**

	Kecamatan Subdistrict	Hutan Lindung Protection Forest	Suaka Alam dan Pelestarian Alam Sanctuary Reserve and Nature Conservation Area	Hutan Produksi Production Forest		
				Terbatas Limited	Tetap Permanent	Dapat Dikonversi Convertible
	(1)	(2)	(3)	(4)	(5)	(6)
1	Liukang Tangaya	...	...	...	...	...
2	Liukang Kalmas	...	...	...	...	...
3	Liukang Tupabbiring	...	...	...	...	...
4	Liukang Tupabbiring Utara	...	...	...	...	...
5	Pangkajene	...	...	...	...	...
6	Minasatene	...	...	...	...	...
7	Balocci	...	...	...	...	...
8	Tondong Tallasa	...	...	...	...	...
9	Bungoro	...	...	...	...	...
10	Labakkang	...	...	...	...	...
11	Ma'rang	...	...	...	...	...
12	Segeri	...	...	...	...	...
13	Mandalle	...	...	...	...	...
	<b>Pangkep</b>	<b>7 701,71</b>	...	<b>2 939,98</b>	<b>2 733,25</b>	-

Sumber: Dinas Kehutanan Pemprov Sulsel  
 Source: Dinas Kehutanan Pemprov Sulsel



# LISTRIK DAN AIR

## *ELECTRICITY AND WATER* 6



DAYA TERPASANG PLN PANGKEP

**139.912.700 KW**



JUMLAH PELANGGAN PDAM

**9366 PELANGGAN**

VOLUME AIR YANG DISALURKAN

**1.616.860 METER KUBIK**



<https://pangkepkab.bps.go.id>

**PENJELASAN TEKNIS**

1. Perusahaan atau usaha industri adalah suatu unit (kesatuan) usaha yang melakukan kegiatan ekonomi, bertujuan menghasilkan barang atau jasa, terletak pada suatu bangunan atau lokasi tertentu, dan mempunyai catatan administrasi tersendiri mengenai produksi dan struktur biaya serta ada seorang atau lebih yang bertanggung jawab atas usaha tersebut.
2. Input atau biaya antara adalah biaya yang dikeluarkan dalam proses industri yang berupa bahan baku, bahan bakar, barang lainnya diluar bahan baku/bahan penolong, jasa industri, sewa gedung, dan biaya jasa non-industri.
3. Output adalah nilai keluaran yang dihasilkan dari proses kegiatan industri yang berupa barang yang dihasilkan, tenaga listrik yang dijual, jasa industri, keuntungan jual beli, penambahan stok barang setengah jadi, dan penerimaan lain.
4. Nilai tambahan adalah besarnya output dikurangi besarnya nilai input (antara).

**TECHNICAL NOTES**

1. A *manufacturing establishment is defined as a production unit engaged in economic activity, producing goods or services, located in a building or in a certain location, keeping a business record concerning the production and cost structure, and having a person or more that are responsible to those activities.*
2. *Input atau biaya antara adalah biaya yang dikeluarkan dalam proses industri yang berupa bahan baku, bahan bakar, barang lainnya diluar bahan baku/bahan penolong, jasa industri, sewa gedung, dan biaya jasa nonindustri.*
3. *Output is defined as total value of all processed goods which include production, electricity sold, industrial services, profits, change in stocks and other incomes.*
4. Value added is defined as subtraction from output to input.

5. Industri manufaktur dikolompokkan ke dalam 4 golongan berdasarkan banyaknya pekerja yaitu :
    - Industri besar (100 orang pekerja atau lebih),
    - Industri sedang/menengah (20-99) orang pekerja)
    - Industri kecil (5-19 orang pekrja)
    - Industri mikro ( 1-4 orang pekerja)
  6. Rasio Elektrifikasi adalah persentase rumah tangga yang sudah teraliri listrik dibandingkan dengan jumlah rumah tangga
  7. Tingkat Kehilangan Air adalah jumlah air yang tidak terjual dari air yang sudah didistribusikan yang dinyatakan dalam bentuk persentase.
  8. Reservoir Distribusi adalah bangunan penampungan air bersih dari instalasi pengolahan untuk kemudian didistribusikan ke daerah pelayanan melalui jaringan pipa
5. Manufacturing industries are categorized into four groups, based on the number of employees:
    - Large scale manufacturing (100 employees or more)
    - Medium scale manufacturing (20–99 employees)
    - Small scale manufacturing (5 – 19 employees)
    - Micro industry (1 – 4 employees).
  6. *Electrification Ratio is percentage of household with electricity installed compared to total household.*
  7. *Water Loosing Degree is the unsold water which already distributed, mainly expressed using percentage.*
  8. *Distribution Resrvoir is building especially for storing clean water from processing installment with purpose to distribute via pipe later.*

**ULASAN**

**DESCRIPTION**

**Energi dan Air**

Jumlah pelanggan PDAM meningkat setiap tahunnya dengan jumlah konsumsi air paling banyak dikonsumsi oleh rumah tangga.

***Energy and Water***

*The number of customers water company (PDAM) increase each year which is households consume the most water.*

<https://pangkepkab.bps.go.id>





## 6.1 Listrik/*Electricity*

**Tabel** 6.1.1 **Daya Terpasang, Produksi, dan Distribusi Listrik PT. PLN (Persero) pada Cabang/Ranting PLN di Kabupaten Pangkep, 2013–2018**  
**Table** 6.1.1 ***Installed Capacity, Production, and Distribution of Electricity of State Electricity Company at Branch Level in Pangkep Regency, 2013–2018***

Tahun/ Year	Daya Terpasang Installed Capacity (KW)	Produksi Listrik Production (KWh)	Listrik Terjual Electricity Sold (KWh)	Dipakai Sendiri Own Usage (KWh)	Susut/Hilang Shrined (KWh)
(1)	(2)	(3)	(4)	(5)	(6)
2013	114 659.80	...	491 206 513	64 551	...
2014	121 506 700	...	317 450 665	66 840	...
2015	124 174 200	...	...	...	...
2016	128 214 000	225 359 807	213 679 415	...	11 648 456
2017	136 349 900	319 968 194	319 830 763	...	137 431
2018	139 912 700	...	...	...	...

Sumber: PLN Kabupaten Pangkajene dan Kepulauan  
 Source: PLN of Pangkajene dan Kepulauan Regency

**Tabel**  
**Table**

6.1.2

**Jumlah Pelanggan Listrik Menurut Kecamatan di Kabupaten Pangkep, 2014–2018**  
**Number of Registered Electricity Costumers by Subdistrict in Pangkep Regency, 2014–2018**

	<b>Kecamatan Subdistrict</b>	<b>2014</b>	<b>2015</b>	<b>2016</b>	<b>2017</b>	<b>2018</b>
	(1)	(3)	(4)	(5)	(6)	(6)
1	Liukang Tangaya	...	...	...	...	...
2	Liukang Kalmas	...	...	...	...	...
3	Liukang Tupabbiring	...	...	...	...	...
4	Liukang Tupabbiring Utara	...	...	...	...	...
5	Pangkajene	...	...	...	...	...
6	Minasatene	...	...	...	...	...
7	Balocci	...	...	...	...	...
8	Tondong Tallasa	...	...	...	...	...
9	Bungoro	...	...	...	...	...
10	Labakkang	...	...	...	...	...
11	Ma'rang	...	...	...	...	...
12	Segeri	...	...	...	...	...
13	Mandalle	...	...	...	...	...
	<b>Jumlah/Total</b>	...	...	<b>59 450</b>	<b>63 813</b>	<b>66 832</b>

Sumber: PLN Kabupaten Pangkajene dan Kepulauan

Source: PLN of Pangkajene dan Kepulauan Regency

## 6.2 Air/Water

**Tabel** 6.2.1 **Jumlah Pelanggan dan Air yang Disalurkan Menurut Pelanggan di Kabupaten Pangkep, 2018**  
**Table** 6.2.1 **Number of Customer and Distributed Clean Water by Type of Customers in Pangkep Regency, 2018**

Pelanggan Customers	Pelanggan Customers	Air Disalurkan Distributed Water (m <sup>3</sup> )	Nilai/ Value (rupiah)
(1)	(2)	(3)	(4)
Sosial/Social	93	55 069	72 073 600
Rumah Tangga/Household	8 685	1 295 714	6 012 991 900
Instansi Pemerintah Government Institution	128	163 087	815 291 800
Niaga/Trade	460	102 990	695 037 600
Industri/Industry	-	-	-
Khusus/Exclusive	-	-	-
<b>Jumlah/Total</b>	<b>9 366</b>	<b>1 616 860</b>	<b>7 595 394 900</b>


Sumber: PDAM Kabupaten Pangkajene dan Kepulauan

Source: PDAM of Pangkajene dan Kepulauan Regency



# PERDAGANGAN **7**

## TRADE



58

JUMLAH  
PERSEROAN TERBATAS

125

JUMLAH  
CV / FIRMA

11

JUMLAH  
KOPERASI

23

JUMLAH  
PERORANGAN



<https://pangkepkab.bps.go.id>

**PENJELASAN TEKNIS**

1. Badan Hukum adalah kesatuan yuridis (hukum), teknis, dan ekonomis yang bertujuan mencari laba atau keuntungan.
  - Perseroan Terbatas adalah suatu badan hukum untuk menjalankan usaha yang memiliki modal terdiri dari saham-saham, yang pemiliknya memiliki bagian sebanyak saham yang dimilikinya
  - CV/Firma adalah suatu persekutuan yang didirikan oleh seorang atau beberapa orang yang mempercayakan uang atau barang kepada seorang atau beberapa orang yang menjalankan perusahaan dan bertindak sebagai pemimpin.
  - Koperasi adalah organisasi bisnis yang dimiliki dan dioperasikan oleh orang-seorang demi kepentingan bersama.
  - Perorangan adalah bisnis yang dimiliki, dioperasikan dan dipertanggungjawabkan oleh satu orang.
  - Lainnya

**TECHNICAL NOTES**

1. *Law Firm is a juridical entity of law, technical, and economical which aim for profit or gain.*
  - *Joint-Stock Company is a legal entity to run a business consists of capital stock, which is part of owner shares.*
  - *Kommanditgesellschaft/ Firma is organization founded by one or more person which trusted their money or shares to their leader.*
  - *Cooperative is a business organization owned and operated by the individual for the common interest.*
  - *Individual business is a businesses owned, operated and accounted for by one person.*
  - *Others*

2. **Pedagang Besar** adalah pedagang yang kegiatannya membeli barang dalam jumlah yang besar dan menjualnya kembali dengan jumlah yang besar.
2. *Wholesaler is a trader whose activities are buying goods in large quantities and reselling it at large quantities.*
3. Pedagang Menengah adalah pedagang yang membeli barang dagangan dalam jumlah besar dan menjualnya kembali kepada para pedagang kecil dalam jumlah sedang atau kecil.
3. *Medium Trader is a trader whose activities are buying goods in large quantities and reselling it to small trader in a medium or small quantities.*
4. Pedagang Kecil adalah pedagang yang membeli barang dagangan dalam jumlah sedang dan menjualnya kembali kepada konsumen akhir. Termasuk didalamnya pedagang mikro.
4. Small Trader is a trader whose activities are buying goods in medium quantities and sell it to consumer. Also, it include the micro trader.
5. **Sarana Perdagangan** yang ada di wilayah Pangkajene dan Kepulauan antara lain;
5. Trading Facilities located in Pangkajene dan Kepulauan ;
- a. **Pasar** adalah tempat bertemunya pembeli dan penjual untuk melakukan transaksi jual beli barang atau jasa.
- a. Market is a meeting place for buyers and sellers to make buying and selling goods or services.
- b. **Toko** adalah tempat tertutup yang di dalamnya terjadi
- b. Shop is covered in it occurs trade activities with types of objects or special items



- kegiatan perdagangan dengan jenis benda atau barang yang khusus
- c. **Kios** adalah toko kecil yang fungsinya sama dengan toko, namun memiliki ukuran lebih kecil.
  - d. **Warung** adalah usaha kecil milik keluarga yang berbentuk kedai, kios, toko kecil, atau restoran sederhana
6. **Koperasi** adalah badan usaha yang beranggotakan orang-orang atau badan hukum koperasi dengan melandaskan kegiatannya berdasarkan prinsip koperasi sekaligus sebagai gerakan ekonomi rakyat yang berdasar atas asas kekeluargaan.
    7. **Jenis Koperasi** yang ada di Pangkajene dan Kepulauan antara lain;
      - a. Koperasi Unit Desa (KUD)
      - b. KPR
      - c. Koperasi Karyawan (KOPKAR)
      - d. Koperasi Pegawai Negeri (KPN)
      - e. Koperasi Tani
      - f. Koperasi Serba Usaha (KSU)
      - g. Koperasi Simpan Pinjam (KSP)
      - h. Koperasi Pesantren (Kopontren)
      - i. Koperasi TNI/Polri
      - j. KSP Cabang
    - c. Newsstand is a small shop that functions the same as the stores, but has a smaller size.
    - d. Warung is a small family owned business in the form of shops , stalls , small shops , or a simple restaurant
  6. **Cooperative** is an establishment that its members are people or establishments with legal status of cooperative and its activities based on people economic movement.
    7. *These are **Types of Cooperative** mainly used in Pangkajene dan Kepulauan;*
      - a. *Koperasi Unit Desa (KUD)*
      - b. *KPR*
      - c. *Koperasi Karyawan (KOPKAR)*
      - d. *Koperasi Pegawai Negeri (KPN)*
      - e. *Koperasi Tani*
      - f. *Koperasi Serba Usaha (KSU)*
      - g. *Koperasi Simpan Pinjam (KSP)*
      - h. *Koperasi Pesantren (Kopontren)*
      - i. *Koperasi TNI/Polri*
      - j. *KSP Cabang*

**ULASAN**

**DESCRIPTION**

**Perdagangan**

Jumlah perusahaan yang memiliki Surat Ijin Usaha perdagangan dikabupaten Pangkajene dan Kepulauan meningkat tiap tahunnya dengan perusahaan terbanyak ada dikecamatan Pangkajene dan Kepulauan.

**Trading**

*The number of companies that have a Get icense of Trading in Pangkajene dan Kepulauan increase each year with the largest companies in subdistrict Pangkajene dan Kepulauan.*

<https://pangkepkab.bps.go.id>

**Tabel 7.1** Jumlah Perusahaan Menurut Bentuk Badan Hukum di Kabupaten Pangkep, 2014–2017  
**Table** 7.1 *Number of Establishments by Type of Business Entity in Pangkep Regency, 2014–2017*

<b>Tipe Badan Hukum</b> <i>Type of Business Entity</i>	<b>2014</b>	<b>2015</b>	<b>2016</b>	<b>2017*</b>
(1)	(3)	(4)	(5)	(6)
Perseroan Terbatas	64	42	62	58
CV/Firma	226	173	123	125
Koperasi	14	10	9	11
Perorangan	514	776	161	23
Lainnya	1	-	13	-
<b>Jumlah/Total</b>	<b>818</b>	<b>1 001</b>	<b>368</b>	<b>217</b>

Sumber: Dinas Penanaman Modal dan Pelayanan Terpadu Satu Pintu Kabupaten Pangkajene dan Kepulauan  
 Source: *Cultivation of Capital and Integrated Services One Door Office of Pangkajene and Kepulauan Regency*

\* Catatan : data tahun 2018 tidak tersedia

**Tabel 7.3** Jumlah Sarana Perdagangan Menurut Jenisnya di Kabupaten Pangkep, 2014–2018  
**Table** *Number of Trading Facilities by Type of Facility in Pangkep Regency, 2014–2018*

<b>Sarana Perdagangan</b> <b>Trading Facilities</b>	<b>2014</b>	<b>2015</b>	<b>2016</b>	<b>2017</b>	<b>2018</b>
(1)	(2)	(3)	(4)	(5)	(6)
Pasar/Market	19	19	22	19	19
Minimarket/Minimarket	...	...	...	18	18
Toko/Store	...	...	...	...	...
Kios	...	...	...	753	...
Los	...	...	...	1 892	...
<b>Jumlah/Total</b>	<b>19</b>	<b>19</b>	<b>22</b>	<b>2 682</b>	<b>...</b>

Sumber: Dinas Penanaman Modal dan Pelayanan Terpadu Satu Pintu Kabupaten Pangkajene dan Kepulauan  
 Source: *Cultivation of Capital and Integrated Services One Door Office of Pangkajene and Kepulauan Regency*  
 Ket : ... Data tidak tersedia

# PENDAPATAN REGIONAL

## REGIONAL INCOME

# 8



17,27%


KONTRIBUSI  
PERTANIAN

49,40%

KONTRIBUSI  
INDUSTRI  
PENGOLAHAN

PERTUMBUHAN  
EKONOMI

4,76%



<https://pangkepkab.bps.go.id>

**PENJELASAN TEKNIS****TECHNICAL NOTES**

1. Penghitungan statistik neraca nasional mengikuti buku petunjuk yang diterbitkan oleh Perserikatan Bangsa Bangsa (PBB) dikenal sebagai Sistem Neraca Nasional (SNN). SNN adalah rekomendasi internasional tentang bagaimana menyusun ukuran aktivitas ekonomi yang sesuai dengan standar neraca baku yang didasarkan pada prinsip-prinsip ekonomi. Rekomendasi yang dimaksud dinyatakan dalam sekumpulan konsep, definisi, klasifikasi, dan aturan neraca yang disepakati secara internasional dalam mengukur indikator tertentu seperti Produk Domestik Bruto (PDB). Salah satu bentuk adaptasi pencatatan statistik nasional adalah melakukan perubahan tahun dasar PDB Indonesia dari tahun 2000 ke 2011. Perubahan tahun dasar PDB dilakukan seiring dengan mengadopsi rekomendasi PBB yang tertuang dalam Sistem Neraca Nasional 2008 (SNA 2008).
11. *The method used to estimate national accounts statistics is based on the standard guidelines formed by United Nation known as System of National Accounts (SNA). SNA is the internationally agreed standard set of recommendations on how to compile measures of economic activity in accordance with strict accounting conventions based on economic principles. The recommendations are expressed in term of a set of concepts, definitions, classifications and accounting rules that comprise the internationally agreed standard for measuring indicators such as Gross Domestic Product (GDP). One of the improvement in the national statistical system is to rebase GDP form base year 2000 to 2011 in order to capture current economic condition. It is in line with the United Nations (UN) recommendation on 2008 SNA.*

2. Produk Domestik Bruto pada tingkat nasional serta Produk Domestik Regional Bruto (PDRB) pada tingkat regional (provinsi) menggambarkan kemampuan suatu wilayah untuk menciptakan nilai tambah pada suatu waktu tertentu. Untuk menyusun PDB maupun PDRB digunakan 2 pendekatan, yaitu lapangan usaha dan pengeluaran. Keduanya menyajikan komposisi data nilai tambah dirinci menurut sumber kegiatan ekonomi (lapangan usaha) dan menurut komponen penggunaannya. PDB maupun PDRB dari sisi lapangan usaha merupakan penjumlahan seluruh komponen nilai tambah bruto yang mampu diciptakan oleh sektor-sektor ekonomi atas berbagai aktivitas produksinya. Sedangkan dari sisi pengeluaran menjelaskan tentang penggunaan dari nilai tambah tersebut.
12. *The basic measure of the value added arising from economic activity is known as Gross Domestic Product at the national level and Gross Regional Domestic Product (GRDP) at the regional level (provinces/regencies/municipalities). To compile these statistics, two approaches have been used, i.e. "production approach" and "expenditure approach". The first approach is to measure value added produced by various kinds of economic activities, while the second approach is to measure final uses of the country's output. In other words, GDP/GRDP is the sum of total value added produced by all economic industries (activities) and the way of using it.*
3. PDB menurut lapangan usaha mengalami perubahan klasifikasi dari 9 lapangan usaha menjadi 17 lapangan usaha. PDB menurut lapangan usaha dirinci menurut total nilai tambah dari seluruh
13. *GDP by industry classification changes from 9 sectors to 17 industries. GDP by industry is classified by types of economic activities such as Agriculture,*



sektor ekonomi yang mencakup lapangan usaha Pertanian, Kehutanan, dan Perikanan; Pertambangan dan Pengalihan; Industri Pengolahan; Pengadaan Listrik dan Gas; Pengadaan Air, Pengelolaan Sampah, Limbah dan Daur Ulang; Konstruksi; Perdagangan Besar dan Eceran, Reparasi Mobil dan Sepeda Motor; Transportasi dan Pergudangan; Penyediaan Akomodasi dan Makan Minum; Informasi dan Komunikasi; Jasa Keuangan dan Asuransi; Real Estat; Jasa Perusahaan; Administrasi Pemerintahan, Pertahanan dan Jaminan Sosial Wajib; Jasa Pendidikan; Jasa Kesehatan dan Kegiatan Sosial; dan Jasa lainnya.

*Forestry and Fishing; Mining and Quarrying; Manufacturing; Electricity and Gas; Water supply, Sewerage, Waste Management and Remediation Activities; Construction; Wholesale and Retail Trade; Repair of Motor Vehicles and Motorcycles; Transportation and Storage; Accommodation and Food Service Activities; Information and Communication; Financial and Insurance Activities; Real Estate Activities; Business Activities; Public Administration; Defence and Compulsory Social Security; Education; Human Health and Social Work Activities; and Other Services Activities.*

4. PDB menurut pengeluaran mengalami perubahan klasifikasi dimana pengeluaran konsumsi Lembaga Non Profit yang Melayani Rumah Tangga (LNPR) yang sebelumnya termasuk bagian dari pengeluaran konsumsi rumah tangga menjadi komponen terpisah. Sehingga klasifikasi PDB menurut pengeluaran dirinci menjadi 7

14. *GDP by expenditure classification changes where consumption expenditure Non-profit Institutions Serving Households (NPISH) previously included as part of household consumption expenditure is taken out into separate component. So that, GDP by type of expenditures is classified*

komponen yaitu komponen pengeluaran konsumsi rumah tangga, pengeluaran konsumsi LNPR, pengeluaran konsumsi pemerintah, pembentukan modal tetap bruto, perubahan inventori, ekspor barang dan jasa, dan impor barang dan jasa.

5. Pengeluaran konsumsi rumah tangga mencakup berbagai pengeluaran konsumsi akhir rumah tangga atas barang dan jasa untuk memenuhi kebutuhan individu ataupun kelompok secara langsung. Pengeluaran rumah tangga di sini mencakup makanan dan minuman selain restoran; pakaian, alas kaki dan jasa perawatannya; perumahan dan perlengkapan rumah tangga; kesehatan dan pendidikan; transportasi dan komunikasi; restoran dan hotel serta lainnya.

6. Pengeluaran Konsumsi Pemerintah terdiri dari Pengeluaran Konsumsi Individu dan Pengeluaran Konsumsi Kolektif. Barang dan jasa individu merupakan barang dan jasa privat, dimana ciri-ciri barang privat adalah a) Scarcity, yaitu

*into: household consumption expenditure, NPISH consumption expenditure, government consumption expenditure, gross fixed capital formation, changes in inventories, exports of goods and services, and imports of goods and services.*

15. *Household consumption expenditures consist of expenditures incurred by households, which are used for both individual or collective needs. Household consumptions are classified into food and beverages other than restaurants; clothing, footwear, and related maintenance services; housing and household equipment; health and education; transport and communication; restaurants and hotels; and others.*

16. *Government consumption expenditure consists of Individual Consumption Expenditure and Collective Consumption Expenditure. Individual goods and services are private goods*

ada kelangkaan/keterbatasan dalam jumlah; b) Excludable consumption, yaitu konsumsi suatu barang dapat dibatasi hanya pada mereka yang memenuhi persyaratan tertentu (biasanya harga); c) Rivalrous competition, yaitu konsumsi oleh satu konsumen akan mengurangi atau menghilangkan kesempatan pihak lain untuk melakukan hal serupa. Contoh barang dan jasa yang dihasilkan pemerintah dan tergolong sebagai barang dan jasa individu adalah jasa pelayanan kesehatan pemerintah di rumah sakit/puskesmas dan jasa pendidikan di sekolah/universitas negeri. Sedangkan barang dan jasa kolektif ekuivalen dengan barang publik yang memiliki ciri a) Non rivalry, yaitu penggunaan satu konsumen terhadap suatu barang tidak mengurangi kesempatan konsumen lain untuk juga mengkonsumsi barang tersebut; b) *Non excludable*, yaitu apabila suatu barang publik tersedia, maka tidak ada yang dapat menghalangi siapapun untuk memperoleh manfaat dari barang tersebut atau dengan kata lain

*and services, which the characteristics of private goods is a) Scarcity, that there is a scarcity/limited in number; b) Excludable consumption, the consumption of goods can be limited only to those who meet certain requirements (usually the price); c) Rivalrous competition, ie consumption by the consumer will reduce or eliminate the chance of another party to do so. Examples of goods and services produced by government and classified as goods and services of individuals is the government health services in hospitals/health centers and education services in schools/universities. Collective goods and services equivalent to public goods characterized by a) Non-rivalry, namely the use of a consumer for an item does not reduce the chance of another consumer to also consume goods; b) Non-excludable, i.e. when a public good available, then nothing can hinder anyone to benefit from the goods or in other words everyone has access to the goods. Examples of goods and*

setiap orang memiliki akses ke barang tersebut. Contoh barang dan jasa yang dihasilkan pemerintah dan tergolong sebagai barang dan jasa kolektif adalah jasa pertahanan yang dilakukan TNI dan keamanan yang dilakukan kepolisian.

*services produced by government and classified as collective goods and services is carried military defense services and the police's security.*

7. Pembentukan Modal Tetap Bruto (PMTB) mencakup pengadaan, pembuatan, dan pembelian barang modal. Barang modal dimaksud adalah barang-barang yang digunakan untuk proses produksi, tahan lama atau yang mempunyai umur pemakaian lebih dari satu tahun seperti bangunan, mesin-mesin dan alat angkutan. Termasuk pula di sini perbaikan besar (berat) yang sifatnya memperpanjang umur atau mengubah bentuk atau kapasitas barang modal tersebut. Pengeluaran barang modal untuk keperluan militer juga dicakup sebagai PMTB. Klasifikasi komponen PMTB dibagi menjadi 6 sub komponen yaitu Konstruksi; Mesin dan Peralatan; Kendaraan; Peralatan Lainnya; Cultivated Biological Resources (CBR) dan Produk Kekayaan Intelektual.

17. *Gross Fixed Capital Formation (GFCF) includes procurement, manufacture, and the purchase of capital goods. Capital goods are goods which are used for the production process, durable or have a service life of more than one year such as buildings, machinery, and transportation equipment. Including here: huge improvement that are to extend the life or changing the shape or the capacity of the capital goods. Capital expenditures for military purposes are also covered as GFCF. GFCF component are classified into six sub-components: Construction; Machinery and Equipment; vehicle; Other equipment; Cultivated*

8. Ekspor barang dan jasa merupakan transaksi perdagangan barang dan jasa dari penduduk (residen) ke bukan penduduk (nonresiden). Impor barang dan jasa adalah transaksi perdagangan dari bukan penduduk ke penduduk. Ekspor atau impor barang terjadi pada saat terjadi perubahan hak kepemilikan barang antara penduduk dengan bukan penduduk (dengan atau tanpa perpindahan fisik barang tersebut). Pada PDB dengan tahun dasar 2011, ekspor dan impor barang dirinci menjadi nonmigas dan migas.

9. Produk Domestik Bruto maupun agregat turunannya disajikan dalam 2 (dua) versi penilaian, yaitu atas dasar “harga berlaku” dan atas dasar “harga konstan”. Disebut sebagai harga berlaku karena seluruh agregat dinilai dengan menggunakan harga pada tahun berjalan, sedangkan harga konstan penilaiannya didasarkan kepada harga satu tahun dasar tertentu, dalam publikasi ini digunakan harga tahun 2011.

*Biological Resources (CBR) and Intellectual Property Product.*

18. *Exports of goods and services consist of transactions of goods and services from residents to non-residents. Imports of goods and services consist of transaction of goods and services from non-residents to residents. Exports and imports of goods occur when there are changes in ownership of goods between residents and non-residents (with or without physical movements of goods across frontiers). On the GDP at 2011 basic year, exports and imports of goods specified into non oil and gas and oil and gas.*

19. *GDP and its aggregations are presented in two forms: at current market prices and at constant base year market prices. In presenting current market prices, all aggregates are valued at current market prices, while base year constant market prices are shown by valuing all aggregates at fixed base year*

10. Laju pertumbuhan Produk Domestik Bruto diperoleh dari perhitungan PDB atas dasar harga konstan. Diperoleh dengan cara mengurangi nilai PDB pada tahun ke-n terhadap nilai pada tahun ke n-1 (tahun sebelumnya), dibagi dengan nilai pada tahun ke n-1, dikalikan dengan 100 persen. Laju pertumbuhan menunjukkan perkembangan agregat pendapatan dari satu waktu tertentu terhadap waktu sebelumnya.

*prices. Year of 2011 is used as the base year in this publication.*

20. *Growth rate of Gross Domestic Product is derived from GDP at constant market prices. It is obtained by subtracting the value of GDP year n with the value of GDP year n-1, divided by the value of GDP year n-1 then multiplied by 100 percent. The growth rate of GDP explains the income growth during the given period.*

**ULASAN****DESCRIPTION****Produk Domestik Regional Bruto**

Berdasarkan hasil perhitungan PDRB tahun 2018, angka PDRB atas dasar harga berlaku mencapai 23,9 triliun rupiah dengan kontribusi dari Kategori C (Industri Pengolahan) masih menjadi penyumbang terbesar dengan sumbangan sebesar 49,40%.

Jika dilihat dari sisi pertumbuhan ekonomi, Pangkajene dan Kepulauan memiliki pertumbuhan ekonomi sebesar 4,76% tahun 2018 dimana angka ini menurun jika dibandingkan dengan tahun 2017.

**Gross Regional Domestic Product**

*By the calculation of Gross Regional Domestic Product (GRDP) in 2018, the value reached 23,9 trillion rupiahs where Category A (Agriculture, Forestry and Fishery) remain the biggest contributor with 49,40% contribution for GRDP.*

*In term of economic growth, Pangkajene dan Kepulauan had 4,76 % of economic growth in 2018, slightly dropped from 2017.*

**Tabel**  
**8.1**  
**Table**

**Produk Domestik Bruto Atas Dasar Harga Berlaku Menurut Lapangan Usaha (miliar rupiah), 2018**  
**Gross Regional Domestic Product at Current Market Prices by Industrial Origin (billion rupiahs), 2018**

	Lapangan Usaha <i>Industry</i>	Produk Domestik Regional Bruto Atas Dasar Harga Berlaku <i>Gross Regional Domestic Product at Current Market Prices</i>
	(1)	(2)
A	Pertanian, Kehutanan, dan Perikanan/ <i>Agriculture, Forestry, and Fishing</i>	4 135,65
B	Pertambangan dan Penggalian/ <i>Mining and Quarrying</i>	2 351,98
C	Industri Pengolahan/ <i>Manufacturing</i>	11 829,45
D	Pengadaan Listrik dan Gas/ <i>Electricity and Gas</i>	11,22
E	Pengadaan Air; Pengelolaan Sampah, Limbah, dan Daur Ulang/ <i>Water Supply; Sewerage, Waste Management, and Remediation Activities</i>	6,80
F	Konstruksi/ <i>Construction</i>	1 198,25
G	Perdagangan Besar dan Eceran; Reparasi Mobil dan Sepeda Motor/ <i>Wholesale and Retail Trade; Repair of Motor Vehicles and Motorcycles</i>	1 291,77
H	Transportasi dan Pergudangan/ <i>Transportation and Storage</i>	700,16
I	Penyediaan Akomodasi dan Makan Minum/ <i>Accommodation and Food Service Activities</i>	96,38
J	Informasi dan Komunikasi/ <i>Information and Communication</i>	319,01
K	Jasa Keuangan dan Asuransi/ <i>Financial and Insurance Activities</i>	199,56
L	Real Estat/ <i>Real Estate Activities</i>	383,19
M,N	Jasa Perusahaan/ <i>Business Activities</i>	1,44
O	Administrasi Pemerintahan, Pertahanan, dan Jaminan Sosial Wajib/ <i>Public Administration and Defence; Compulsory Social Security</i>	734,22
P	Jasa Pendidikan/ <i>Education</i>	388,60
Q	Jasa Kesehatan dan Kegiatan Sosial/ <i>Human Health and Social Work Activities</i>	288,47
R,S,T,U	Jasa Lainnya/ <i>Other Services Activities</i>	8,34
	<b>Produk Domestik Regional Bruto/ <i>Gross Regional Domestic Product</i></b>	<b>23 944,47</b>

Sumber : Diolah dari Hasil Sensus, Survei, dan Berbagai Sumber Lainnya  
Source : Based on Census, Surveys, and Other Sources



**Tabel** **8.2** **Produk Domestik Bruto Atas Dasar Harga Konstan Tahun 2010 Menurut Lapangan Usaha (miliar rupiah), 2018**  
**Table** **8.2** **Gross Regional Domestic Product at 2010 Constant Market Prices by Industrial Origin (billion rupiahs), 2018**

	Lapangan Usaha <i>Industry</i>	Produk Domestik Regional Bruto Atas Dasar Harga Konstan Th 2010 <i>Gross Regional Domestic Product at 2010 Constant Market Prices</i>
	(1)	(2)
A	Pertanian, Kehutanan, dan Perikanan/ <i>Agriculture, Forestry, and Fishing</i>	2 584,00
B	Pertambangan dan Penggalian/ <i>Mining and Quarrying</i>	1 439,25
C	Industri Pengolahan/ <i>Manufacturing</i>	8 144,00
D	Pengadaan Listrik dan Gas/ <i>Electricity and Gas</i>	10,69
E	Pengadaan Air; Pengelolaan Sampah, Limbah, dan Daur Ulang/ <i>Water Supply; Sewerage, Waste Management, and Remediation Activities</i>	5,87
F	Konstruksi/ <i>Construction</i>	769,83
G	Perdagangan Besar dan Eceran; Reparasi Mobil dan Sepeda Motor/ <i>Wholesale and Retail Trade; Repair of Motor Vehicles and Motorcycles</i>	976,09
H	Transportasi dan Pergudangan/ <i>Transportation and Storage</i>	548,05
I	Penyediaan Akomodasi dan Makan Minum/ <i>Accommodation and Food Service Activities</i>	75,35
J	Informasi dan Komunikasi/ <i>Information and Communication</i>	295,77
K	Jasa Keuangan dan Asuransi/ <i>Financial and Insurance Activities</i>	134,85
L	Real Estat/ <i>Real Estate Activities</i>	253,10
M,N	Jasa Perusahaan/ <i>Business Activities</i>	0,97
O	Administrasi Pemerintahan, Pertahanan, dan Jaminan Sosial Wajib/ <i>Public Administration and Defence; Compulsory Social Security</i>	465,63
P	Jasa Pendidikan/ <i>Education</i>	267,92
Q	Jasa Kesehatan dan Kegiatan Sosial/ <i>Human Health and Social Work Activities</i>	191,77
R,S,T,U	Jasa Lainnya/ <i>Other Services Activities</i>	5,51
	<b>Produk Domestik Regional Bruto/ <i>Gross Regional Domestic Product</i></b>	<b>16 168,64</b>

Sumber : Diolah dari Hasil Sensus, Survei, dan Berbagai Sumber Lainnya  
 Source : Based on Census, Surveys, and Other Sources

**Tabel** Kontribusi Produk Domestik Bruto Atas Dasar Harga Berlaku Menurut Lapangan Usaha (miliar rupiah), 2018  
**8.3** *Contribution of Gross Regional Domestic Product at Current Market Prices by Industrial Origin (billion rupiahs), 2018*  
**Table**

Lapangan Usaha <i>Industry</i>		Kontribusi Produk Domestik Regional Bruto Atas Dasar Harga Berlaku <i>Contribution of Gross Regional Domestic Product at Current Market Prices</i>
(1)		(2)
A	Pertanian, Kehutanan, dan Perikanan/ <i>Agriculture, Forestry, and Fishing</i>	17,27
B	Pertambangan dan Penggalian/ <i>Mining and Quarrying</i>	9,82
C	Industri Pengolahan/ <i>Manufacturing</i>	49,40
D	Pengadaan Listrik dan Gas/ <i>Electricity and Gas</i>	0,05
E	Pengadaan Air; Pengelolaan Sampah, Limbah, dan Daur Ulang/ <i>Water Supply; Sewerage, Waste Management, and Remediation Activities</i>	0,03
F	Konstruksi/ <i>Construction</i>	5,00
G	Perdagangan Besar dan Eceran; Reparasi Mobil dan Sepeda Motor/ <i>Wholesale and Retail Trade; Repair of Motor Vehicles and Motorcycles</i>	5,39
H	Transportasi dan Pergudangan/ <i>Transportation and Storage</i>	2,92
I	Penyediaan Akomodasi dan Makan Minum/ <i>Accommodation and Food Service Activities</i>	0,40
J	Informasi dan Komunikasi/ <i>Information and Communication</i>	1,33
K	Jasa Keuangan dan Asuransi/ <i>Financial and Insurance Activities</i>	0,83
L	Real Estat/ <i>Real Estate Activities</i>	1,60
M,N	Jasa Perusahaan/ <i>Business Activities</i>	0,01
O	Administrasi Pemerintahan, Pertahanan, dan Jaminan Sosial Wajib/ <i>Public Administration and Defence; Compulsory Social Security</i>	3,07
P	Jasa Pendidikan/ <i>Education</i>	1,62
Q	Jasa Kesehatan dan Kegiatan Sosial/ <i>Human Health and Social Work Activities</i>	1,20
R,S,T,U	Jasa Lainnya/ <i>Other Services Activities</i>	0,03
<b>Produk Domestik Regional Bruto/ <i>Gross Regional Domestic Product</i></b>		<b>100</b>

Sumber : Diolah dari Hasil Sensus, Survei, dan Berbagai Sumber Lainnya  
Source : *Based on Census, Surveys, and Other Sources*

**Tabel 8.4** Laju Pertumbuhan Produk Domestik Bruto Atas Dasar Harga Konstan 2010 Menurut Lapangan Usaha (persen), 2018  
**Table 8.4** *Growth Rate of Gross Regional Domestic Product at 2010 Constant Market Prices by Industrial Origin (percent), 2018*

Lapangan Usaha <i>Industry</i>		Laju Pertumbuhan Produk Domestik Regional Bruto Atas Dasar Harga Konstan <i>Growth Rate of Gross Domestic Regional Product at Constant Market Prices</i>
(1)		(2)
A	Pertanian, Kehutanan, dan Perikanan/ <i>Agriculture, Forestry, and Fishing</i>	9,95
B	Pertambangan dan Penggalian/ <i>Mining and Quarrying</i>	10,94
C	Industri Pengolahan/ <i>Manufacturing</i>	0,14
D	Pengadaan Listrik dan Gas/ <i>Electricity and Gas</i>	3,14
E	Pengadaan Air; Pengelolaan Sampah, Limbah, dan Daur Ulang/ <i>Water Supply; Sewerage, Waste Management, and Remediation Activities</i>	10,89
F	Konstruksi/ <i>Construction</i>	10,67
G	Perdagangan Besar dan Eceran; Reparasi Mobil dan Sepeda Motor/ <i>Wholesale and Retail Trade; Repair of Motor Vehicles and Motorcycles</i>	13,14
H	Transportasi dan Pergudangan/ <i>Transportation and Storage</i>	6,50
I	Penyediaan Akomodasi dan Makan Minum/ <i>Accommodation and Food Service Activities</i>	15,65
J	Informasi dan Komunikasi/ <i>Information and Communication</i>	13,39
K	Jasa Keuangan dan Asuransi/ <i>Financial and Insurance Activities</i>	-0,96
L	Real Estat/ <i>Real Estate Activities</i>	6,34
M,N	Jasa Perusahaan/ <i>Business Activities</i>	13,69
O	Administrasi Pemerintahan, Pertahanan, dan Jaminan Sosial Wajib/ <i>Public Administration and Defence; Compulsory Social Security</i>	5,67
P	Jasa Pendidikan/ <i>Education</i>	10,17
Q	Jasa Kesehatan dan Kegiatan Sosial/ <i>Human Health and Social Work Activities</i>	9,28
R,S,T,U	Jasa Lainnya/ <i>Other Services Activities</i>	15,13
<b>Laju Pertumbuhan Produk Domestik Regional Bruto/</b> <b><i>Growth Rate Gross Regional Domestic Product</i></b>		<b>4,76</b>
Sumber	: Diolah dari Hasil Sensus, Survei, dan Berbagai Sumber Lainnya	
Source	: <i>Based on Census, Surveys, and Other Sources</i>	

**Tabel** **8.5** **Produk Domestik Regional Bruto Atas Dasar Harga Berlaku Menurut Jenis Pengeluaran (miliar rupiah), 2018**  
**Table** **8.5** **Gross Regional Domestic Product at Current Market Prices by Type of Expenditure (billion rupiahs), 2018**

Jenis Pengeluaran <i>Type of Expenditure</i>	Produk Domestik Regional Bruto Atas Dasar Harga Berlaku <i>Gross Domestic Regional Product at Current Market Prices</i>
(1)	(2)
Pengeluaran Konsumsi Rumah Tangga/ <i>Household Consumption Expenditure</i>	9 556,26
Pengeluaran Konsumsi LNPRT/ <i>NPISH Consumption Expenditure</i>	210,79
Pengeluaran Konsumsi Pemerintah/ <i>Government Consumption Expenditure</i>	1 228,20
Pembentukan Modal Tetap Bruto/ <i>Gross Fixed Capital Formation</i>	3 417,86
Perubahan Inventori/ <i>Changes in Inventories</i>	257,52
Ekspor Barang dan Jasa/ <i>Exports of Goods and Services</i>	20 014,68
Dikurangi : Impor Barang dan Jasa/ <i>Less : Import of Goods and Services</i>	10 740,86
<b>Produk Domestik Regional Bruto/ <i>Gross Regional Domestic Product</i></b>	<b>23 944,47</b>

Sumber : Diolah dari Hasil Sensus , Survei, dan Berbagai Sumber Lainnya  
 Source : *Based on Census, Surveys, and Other Sources*

Tabel 8.6 **Produk Domestik Bruto Atas Dasar Harga Konstan 2010 Menurut Jenis Pengeluaran (miliar rupiah), 2018**  
**Gross Regional Domestic Product at 2010 Constant Market Prices by Type of Expenditure (billion rupiahs), 2018**

Jenis Pengeluaran <i>Type of Expenditure</i>	Produk Domestik Regional Bruto Atas Dasar Harga Konstan 2010 <i>Gross Domestic Regional Product at 2010 Constant Market Prices</i>
(1)	(2)
Pengeluaran Konsumsi Rumah Tangga/ <i>Household Consumption Expenditure</i>	6 203,05
Pengeluaran Konsumsi LNPRT/ <i>NPISH Consumption Expenditure</i>	136,72
Pengeluaran Konsumsi Pemerintah/ <i>Government Consumption Expenditure</i>	803,84
Pembentukan Modal Tetap Bruto/ <i>Gross Fixed Capital Formation</i>	2 325,80
Perubahan Inventori/ <i>Changes in Inventories</i>	122,98
Ekspor Barang dan Jasa/ <i>Exports of Goods and Services</i>	13 334,80
Dikurangi : Impor Barang dan Jasa/ <i>Less : Import of Goods and Services</i>	6 758,56
<b>Produk Domestik Regional Bruto/ <i>Gross Regional Domestic Product</i></b>	<b>16 168,64</b>

Sumber : Diolah dari Hasil Sensus , Survei, dan Berbagai Sumber Lainnya  
Source : Based on Census, Surveys, and Other Sources

# HOTEL DAN PARIWISATA

## *HOTEL AND TOURISM*

# 9



**JUMLAH  
PENGUNJUNG  
TEMPAT  
REKREASI**

**25638**

**MATTAMPA**

**20345**

**TOMPO BULU**

**7103**

**SUMPANG BITA**

**200**

**PULAU PANNAMBUNGAN**

**3257**

**PULAU CAMBA  
CAMBANG**



<https://pangkepkab.bps.go.id>

**PENJELASAN TEKNIS**

1. Konsep definisi pariwisata mengikuti rekomendasi *United Nations World Tourism Organization (UNWTO)* dan *International Union of Office Travel Organization (IUOTO)*.
2. **Wisatawan mancanegara** (wisman) ialah setiap pengunjung yang mengunjungi suatu negara di luar tempat tinggalnya, didorong oleh satu atau beberapa keperluan tanpa bermaksud memperoleh penghasilan di tempat yang dikunjungi dan lamanya kunjungan tersebut tidak lebih dari satu tahun (12 bulan). Definisi ini mencakup 2 (dua) kategori wisatawan mancanegara, yaitu :
  - a. Wisatawan (turis) ialah setiap pengunjung seperti definisi di atas yang tinggal paling sedikit 24 jam, akan tetapi tidak lebih dari 1 (satu) tahun di

**TECHNICAL NOTES**

1. *The concept and definition of tourism refers to the recommendations of the United Nations World Tourism Organization (UNWTO) and International Union of Office Travel Organization (IUOTO).*
2. *An International Visitor is any person visiting a country other than his usual place of residence for any reason other than for earning income in the country visited, and the length of stay is no more than one year (12 months). This definition covers two categories of foreign visitors, namely :*
  - a. *“Tourist” is any visitor staying for at least 24 hours, but no more than one year, in the country visited, with the intention of visiting, and for any of*



tempat yang dikunjungi, dengan maksud antara lain: berlibur, rekreasi, olah raga, bisnis, menghadiri pertemuan, studi, dan kunjungan dengan alasan kesehatan.

b. *Excursionist* ialah setiap pengunjung seperti definisi di atas yang tinggal kurang dari 24 jam di tempat yang dikunjungi (termasuk "*Cruise passengers*"). *Cruise Passengers* ialah setiap pengunjung yang tiba di suatu negara di mana mereka tidak menginap di akomodasi yang tersedia di negara tersebut, misalnya dengan kapal laut.

3. **Rata-rata lama tinggal** adalah rata-rata waktu tinggal wisatawan mancanegara di Indonesia untuk satu kali kunjungan.
4. Usaha penyediaan akomodasi adalah usaha yang menyediakan pelayanan penginapan yang dapat

*these purposes: Pleasure, recreation and sports, Business, visiting friends and relatives, missions, attending meetings, conferences, visit for health reasons and study.*

b. "*Excursionist*" is any visitor staying less than 24 hours in the country visited including, "*Cruise Passengers*", i.e. visitors arriving in a country without staying in any accommodation available in the visited country.

3. **Average length of stay** is the average stay duration of foreign visitor in Indonesia for one trip.
4. *The business of providing accommodation is a business that provides specialty services that can*

dilengkapi dengan pelayanan pariwisata lainnya. Usaha penyediaan akomodasi dapat berupa hotel, vila, pondok wisata, bumi perkemahan, persinggahan karavan, dan akomodasi lainnya yang digunakan untuk tujuan pariwisata.

*be equipped with other tourism services. It includes hotel, villa, cottage, camping, caravan stop, and other accommodation that are used for tourism purposes.*

5. **Hotel** adalah penyediaan akomodasi secara harian berupa kamar-kamar di dalam satu bangunan yang dapat dilengkapi dengan jasa pelayanan makan dan minum, kegiatan hiburan dan atau fasilitas lainnya. Hotel terdiri dari hotel berbintang dan hotel non- bintang.
5. **Hotel** is a daily supply of accommodation rooms within a building which can be equipped with eating and drinking services, entertainment activities and/or other facilities. Hotel consists of a classified hotel and a non-classified hotel.
6. **Hotel bintang** adalah usaha penyediaan jasa pelayanan penginapan, makan minum serta jasa lainnya bagi umum dengan menggunakan sebagian atau seluruh bangunan. Usaha ini dikelola secara komersial serta memenuhi ketentuan persyaratan sebagai hotel bintang (termasuk berlian) yang ditetapkan dalam surat keputusan instansi yang
6. **A star hotel** is the business of providing an accommodation, eating and drinking as well as other services for the public by using a building or a part of a building. It is managed commercially and meets specified requirements as a star hotel (including diamonds) set forth in the decree of fostering agency.

membinaanya. Misalnya hotel bintang lima, hotel bintang empat dan seterusnya.

*For example, five star hotel, four star hotel, and so on.*

7. **Tingkat penghunian kamar hotel** adalah persentase banyaknya malam kamar yang dihuni terhadap banyaknya malam kamar yang tersedia.

7. **Room occupancy rate** is the number of room-nights occupied divided by the number of room-nights available, multiplied by 100 percent.

8. **Rata-rata lamanya tamu menginap** adalah banyaknya malam tempat tidur yang terpakai (malam tamu) dengan banyaknya tamu yang menginap di hotel atau akomodasi lainnya.

8. **Average length of stay** is the number of bed-nights used (guest night) divided by the number of guests coming to spend the night at the accommodation.

<b>ULASAN</b>	<b>DESCRIPTION</b>
<p data-bbox="258 272 552 576"><b>Hotel</b></p> <p data-bbox="216 331 552 576">Berdasarkan hasil Survei Perusahaan/Usaha Jasa Akomodasi ada tahun 2018, Pangkajene dan Kepulauan memiliki 15 Hotel dan 194 rumah makan.</p> <p data-bbox="216 616 552 989">Masih di tahun 2018, rata-rata lama menginap tamu domestik adalah 1. Jika melihat dari presentasi tingkat penghunian kamar pada hotel tertinggi terjadi pada bulan Juli dan Januari dengan tingkat penghunian kamar mencapai 13.49.</p>	<p data-bbox="628 272 917 536"><b>Hotel</b></p> <p data-bbox="591 331 917 536"><i>Result from Accommodation Services Establishment Survey shown that Pangkajene dan Kepulauan owned 15 Hotel and 194 restaurant</i></p> <p data-bbox="591 568 917 858"><i>Still in 2018, the average length of stay of domestic visitors is 1. Furthermore, judging from the room occupancy rate of hotel reached its peak at July and January with 13.49 room occupied.</i></p>

## 9.1 HOTEL/HOTELS

**Tabel 9.1.1** Jumlah Hotel dan Akomodasi Lainnya Menurut Klasifikasi di Kabupaten Pangkep, 2013–2018  
**Table 9.1.1** *Number of Hotel and Other Accomodations by Classification in Pangkep Regency, 2013–2018*

Tahun Year	Hotel/Hotels					Akomodasi Lainnya Other Accomodation
	Bintang 1 1 Star	Bintang 2 2 Star	Bintang 3 3 Star	Bintang 4 4 Star	Bintang 5 5 Star	
(1)	(2)	(3)	(4)	(5)	(6)	(7)
2013	-	-	-	-	-	10
2014	-	-	-	-	-	10
2015	-	-	-	-	-	10
2016	-	-	-	-	-	12
2017	-	-	-	-	-	12
2018	-	-	-	-	-	15

Sumber: BPS Kabupaten Pangkajene dan Kepulauan

Source: *BPS of Pangkajene dan Kepulauan Regency*

**Tabel 9.1.2** Rata-rata Lama Menginap Tamu Asing dan Tamu Domestik Menurut Bulan di Kabupaten Pangkep (hari), 2018  
**Table** *Average Length of Stay of Foreign and Domestic Visitors by Month in Pangkep Regency (day), 2018*

Bulan Month	Tamu Asing Foreign Visitor	Tamu Domestik Domestic Visitor
(1)	(2)	(3)
Januari/January	-	1
Februari/February	-	1
Maret/March	-	1
April/April	-	1
Mei/May	-	1
Juni/June	-	1
Juli/July	-	1
Agustus/August	-	1
September/September	-	1
Oktober/October	-	1
November/November	-	1
Desember/December	-	1

Sumber: BPS Kabupaten Pangkajene dan Kepulauan

Source: BPS of Pangkajene dan Kepulauan Regency

## 9.2 PARIWISATA/TOURISM

**Tabel 9.2.1** Banyaknya Jumlah Pengunjung Pada Tempat Rekreasi Menurut Bulan di Kabupaten Pangkep, 2018  
**Table** *Number of Visitors at Recreation Place by Month in Pangkep Regency, 2018*

Bulan Month	Jumlah Pengunjung/Number of Visitors			
	Mattampa	Tompobulu	Sumpang Bitu	
(1)	(2)	(3)	(4)	
Januari/January	1 755	825	120	
Februari/February	1 785	1 015	566	
Maret/March	1 035	1 225	574	
April/April	2 579	1 350	755	
Mei/May	2 775	1 950	465	
Juni/June	950	955	697	
Juli/July	3 375	1 925	525	
Agustus/August	4 025	2 875	1 182	
September/September	2 725	2 750	1 349	
Oktober/October	2 034	2 325	120	
November/November	1 250	1 750	150	
Desember/December	1 350	1 400	600	
<b>Pangkep</b>	<b>2018</b>	<b>25 638</b>	<b>20 345</b>	<b>7 103</b>
	<b>2017</b>	<b>36 171</b>	<b>10 296</b>	<b>2 944</b>
	<b>2016</b>	<b>21 775</b>	<b>15 835</b>	<b>7 004</b>

Sumber: Dinas Kebudayaan dan Pariwisata Kabupaten Pangkajene dan Kepulauan  
*Culture and Tourist Agency of Pangkajene dan Kepulauan Regency*

Bulan Month	Jumlah Pengunjung/Number of Visitors		
	Pulau Pannambungan	Pulau Camba- Cambang	
(1)	(6)	(7)	
Januari/January	30	182	
Februari/February	5	150	
Maret/March	15	282	
April/April	20	526	
Mei/May	35	332	
Juni/June	0	520	
Juli/July	20	150	
Agustus/August	25	309	
September/September	20	246	
Oktober/October	20	160	
November/November	10	400	
Desember/December	0	0	
<b>Pangkep</b>	<b>2018</b>	<b>200</b>	<b>3 257</b>
	<b>2017</b>	<b>200</b>	<b>9 601</b>
	<b>2016</b>	<b>239</b>	<b>13 929</b>

Sumber: Dinas Kebudayaan dan Pariwisata Kabupaten Pangkajene dan Kepulauan

Source: Culture and Tourist Agency of Pangkajene dan Kepulauan Regency



**Tabel 9.2.2** **Persentase Tingkat Penghunian Kamar Hotel dan Akomodasi Lainnya Menurut Jenis Hotel dan Bulan di Kabupaten Pangkep, 2018**  
**Room Occupancy Rate of Hotels and Other Accommodations by Type of Accommodation and Month in Pangkep Regency, 2018**

Bulan Month	Hotel Berbintang Star Hotel	Hotel Nonbintang Nonstar Hotel
(1)	(2)	(3)
Januari/January	-	32.68
Februari/February	-	33.89
Maret/March	-	53.26
April/April	-	36.31
Mei/May	-	59.31
Juni/June	-	58.10
Juli/July	-	198.52
Agustus/August	-	119.84
September/September	-	142.83
Oktober/October	-	111.36
November/November	-	100.47
Desember/December	-	108.94

Sumber: BPS Kabupaten Pangkajene dan Kepulauan

Source: BPS of Pangkajene dan Kepulauan Regency

**Tabel 9.2.3** Jumlah Restoran/Rumah Makan Menurut Kecamatan di Kabupaten Pangkep, 2016 2017 dan 2018  
**Table** *Number of Restaurant by Subdistrict in Pangkep Regency, 2016 2017 and 2018*

	Kecamatan Subdistrict	2016	2017	2018
	(1)	(2)	(3)	(4)
1	Liukang Tangaya	-	-	-
2	Liukang Kalmas	-	-	-
3	Liukang Tupabbiring	-	-	-
4	Liukang Tupabbiring Utara	-	-	-
5	Pangkajene	69	72	75
6	Minasatene	37	32	35
7	Balocci	7	7	5
8	Tondong Tallasa	-	-	-
9	Bungoro	32	34	35
10	Labakkang	6	6	12
11	Ma'rang	7	7	5
12	Segeri	16	16	10
13	Mandalle	26	26	17
	<b>Pangkep</b>	<b>200</b>	<b>200</b>	<b>194</b>

Sumber: Dinas Kebudayaan dan Pariwisata Kabupaten Pangkajene dan Kepulauan

Source: Culture and Tourist Agency of Pangkajene dan Kepulauan Regency

# TRANSPORTASI DAN KOMUNIKASI 10

## *TRANSPORTATION AND COMMUNICATION*



5.581

JUMLAH  
MOBIL  
PENUMPANG



49.744

JUMLAH  
SEPEDA  
MOTOR



647

JUMLAH  
TRUK



15

JUMLAH  
BUS

### PENJELASAN TEKNIS

1. Data transportasi dan komunikasi meliputi:
  - a. Panjang jalan
  - b. Angkutan darat
  - c. Angkutan laut
  - d. Angkutan udara
  - e. Pos dan telekomunikasi
  
2. **Kendaraan Bermotor** adalah setiap kendaraan yang digerakkan oleh peralatan teknik yang ada pada kendaraan tersebut, biasanya digunakan untuk angkutan orang atau barang di atas jalan raya selain kendaraan yang berjalan di atas rel. kendaraan bermotor yang dicatat adalah semua jenis kendaraan kecuali kendaraan bermotor TNI/Polri dan Korps Diplomatik.
  
3. **Mobil Penumpang** adalah setiap kendaraan bermotor yang dilengkapi dengan tempat duduk untuk sebanyak-banyaknya delapan orang, tidak termasuk tempat duduk untuk pengemudi, baik dilengkapi atau tidak dilengkapi bagasi.

### TECHNICAL NOTES

1. *Data on transportations and communications cover:*
  - a. *Length of road*
  - b. *Land transportation*
  - c. *Sea transportation*
  - d. *Air transportation*
  - e. *Post and telecommunication*
  
2. **Motor vehicles** are any kind of vehicles motorized by machine set up in those vehicles, they are usually used for transporting people or goods on roads except vehicles moving along a railway line. The data cover all kinds of motor vehicles except those belong to Indonesia Army Force Indonesian State Police and Diplomatic Corps.
  
3. **Passenger cars** are any motor vehicles with no more than eight seats, excluding seat for driver, it can be with or without hoot.

4. **Mobil Bis** adalah setiap kendaraan bermotor yang dilengkapi dengan tempat duduk untuk lebih dari delapan orang, tidak termasuk tempat duduk untuk pengemudi, baik dilengkapi atau tidak dilengkapi bagasi.
4. ***Buses** are large passenger cars having seats for more than eight passengers, excluding seat for driver, it can be with or without hoot.*
5. **Mobil truk** adalah setiap kendaraan bermotor yang digunakan untuk angkutan barang, selain mobil penumpang, mobil bis dan kendaraan bermotor roda dua.
5. ***Trucks** are any motor vehicles used to transport goods excluding passenger cars, buses, and motorcycles*
6. Data Panjang jalan Negara dan jalan provinsi bersumber dari Kementerian Pekerjaan Umum. Sedangkan jalan kabupaten/kota bersumber dari Dinas Pekerjaan Umum Kabupaten/Kota, diolah dari daftar PJ-II/5.
6. Data on the length of state and provincial roads were taken from the Ministry of Public Works, while the regency/city roads data were taken from Regency Public Works Offices, based on PJ-II/5 questionnaire.
7. **Kunjungan kapal** adalah kapal yang datang di pelabuhan baik untuk berlabuh di perairan maupun bersandar di dermaga.
7. ***Ship call** is a ship arriving at a port either for mooring or berthing.*

8. **Kantor Pos** adalah tempat pemberi pelayanan komunikasi tertulis dan atau surat elektronik, layanan paket, layanan logistik, layanan transaksi keuangan, dan layanan keagenan pos untuk kepentingan umum. Rumah pos berfungsi sama seperti kantor pos dan kantor pos pembantu, bedanya rumah pos biasanya terletak di daerah terpencil
8. **Post Office** is a service provider facility of written communication and or electronic mail, parcel service, logistics services, financial transaction services, and postal services to the public. Postal house has the same function as the post office and subsidiary of post office, the difference is that postal house is usually located in remote areas.
9. **Cek** adalah perintah tertulis nasabah kepada bank untuk menarik dananya sejumlah tertentu atas namanya atau atas unjuk.
9. A cheque is a document that orders a bank to pay a specific amount of money from a person's account to the person in whose name the cheque has been issued.
10. Giro adalah transfer pembayaran dari satu rekening bank ke rekening bank lain dan dihasut oleh pembayar, bukan penerima pembayaran
10. A giro is a payment transfer from one bank account to another bank account and instigated by the payer, not the payee

**ULASAN****DESCRIPTION****Transportasi**

Sepanjang 818,51 km jalan disediakan untuk kegiatan transportasi di Pangkajene dan Kepulauan pada tahun 2018 dengan 58,87% dari total panjang jalan sudah dilapisi dengan aspal.

Jumlah kendaraan bermotor pada tahun 2018 meningkat dari tahun sebelumnya dengan jenis kendaraan terbanyak adalah sepeda motor dengan persentase sebesar 88,85%.

**Komunikasi**

Jumlah kantor pos di kabupaten Pangkajene dan Kepulauan adalah 6 kantor pos yang terdapat di Kecamatan Bungoro sebanyak 2 kantor pos dan Kecamatan pangkajene, Balocci, Segeri, Mandale, masing-masing 1 kantor pos.

**Transportation**

818,51 kilometers of road provided for the sole purpose of transportation in Pangkajene dan Kepulauan in 2018. It's said that 58,87% of total road was hardened with pavement.

*The number of vehicles in 2018 increased from the previous year with most types of vehicles are motorcycles with a percentage of 88,85%.*

**Communication**

*The number of post offices in Pangkajene and Kepulauan districts is 6 post offices that located in Bungoro District (2 post offices) and Pangkajene, Balocci, Segeri, Mandale Districts, each of them is 1 post office.*





## 10.1 TRANSPORTASI/TRANSPORTATION

**Tabel 10.1.1** Panjang Jalan Menurut Kecamatan dan Pemerintahan yang Berwenang Mengelolanya di Kabupaten Pangkep (km), 2018  
**Table** Length of Roads by Subdistrict and Level of Government Authority in Pangkep Regency (km), 2018

Kecamatan Subdistrict	Pemerintahan yang Berwenang Mengelola		
	Level of Government Authority		
	Negara State	Provinsi Province	Kabupaten/Kota Regency/City
(1)	(2)	(3)	(4)
1 Liukang Tangaya	...	...	...
2 Liukang Kalmas	...	...	...
3 Liukang Tupabbiring	...	...	...
4 Liukang Tupabbiring Utara	...	...	...
5 Pangkajene	...	...	...
6 Minasatene	...	...	...
7 Balocci	...	...	...
8 Tondong Tallasa	...	...	...
9 Bungoro	...	...	...
10 Labakkang	...	...	...
11 Ma'rang	...	...	...
12 Segeri	...	...	...
13 Mandalle	...	...	...
<b>Jumlah/Total</b>	<b>41.13</b>	...	<b>818.51</b>

Sumber: Dinas PU dan Pengairan Kabupaten Pangkajene dan Kepulauan

Source: Department of Public Works and Irrigation of Pangkajene dan Kepulauan Regency

Ket: ... Data tidak tersedia untuk level kecamatan

**Tabel 10.1.2** Panjang Jalan Menurut Kecamatan dan Jenis Permukaan Jalan di Kabupaten Pangkep (km), 2018  
**Table** Length of Roads by Subdistrict and Type of Road Surface in Pangkep Regency (km), 2018

	Kecamatan Subdistrict	Jenis Permukaan Jalan Type of Road Surface		
		Aspal Pavement	Tidak Diaspal Not Paved	Lainnya (Beton) Other (concrete)
	(1)	(2)	(3)	(4)
1	Liukang Tangaya	...	...	...
2	Liukang Kalmas	...	...	...
3	Liukang Tupabbiring	...	...	...
4	Liukang Tupabbiring Utara	...	...	...
5	Pangkajene	...	...	...
6	Minasatene	...	...	...
7	Balocci	...	...	...
8	Tondong Tallasa	...	...	...
9	Bungoro	...	...	...
10	Labakkang	...	...	...
11	Ma'rang	...	...	...
12	Segeri	...	...	...
13	Mandalle	...	...	...
	<b>Jumlah/Total</b>	<b>472.48</b>	<b>172.26</b>	<b>173.78</b>

Sumber: Dinas PU dan Pengairan Kabupaten Pangkajene dan Kepulauan

Source: Department of Public Works and Irrigation of Pangkajene dan Kepulauan Regency

Ket: ... Data tidak tersedia untuk level kecamatan

**Tabel 10.1.3** Panjang Jalan Menurut Kecamatan dan Kondisi Jalan di Kabupaten Pangkep (km), 2018  
**Table 10.1.3** *Length of Roads by Subdistrict and Road Condition in Pangkep Regency (km), 2018*

	Kecamatan <i>Subdistrict</i>	Kondisi Jalan/ <i>Road Condition</i>			
		Baik <i>Good</i>	Sedang <i>Moderate</i>	Rusak <i>Damaged</i>	Rusak Berat <i>Severely Damaged</i>
	(1)	(2)	(3)	(4)	(5)
1	Liukang Tangaya	...	...	...	...
2	Liukang Kalmas	...	...	...	...
3	Liukang Tupabbiring	...	...	...	...
4	Liukang Tupabbiring Utara	...	...	...	...
5	Pangkajene	...	...	...	...
6	Minasatene	...	...	...	...
7	Balocci	...	...	...	...
8	Tondong Tallasa	...	...	...	...
9	Bungoro	...	...	...	...
10	Labakkang	...	...	...	...
11	Ma'rang	...	...	...	...
12	Segeri	...	...	...	...
13	Mandalle	...	...	...	...
	<b>Jumlah/Total</b>	<b>355.58</b>	<b>218.90</b>	<b>194.45</b>	<b>49.58</b>

Ket: ... Data tidak tersedia untuk level kecamatan

Sumber: Dinas PU dan Pengairan Kabupaten Pangkajene dan Kepulauan

Source: Department of Public Works and Irrigation of Pangkajene dan Kepulauan Regency

**Tabel 10.1.4** Jumlah Kendaraan Bermotor Menurut Kecamatan dan Jenis Kendaraan di Kabupaten Pangkep, 2018  
**Table** Number of Motor Vehicles by Subdistrict and Type of Vehicle in Pangkep Regency, 2018

	Kecamatan Subdistrict	Jenis Kendaraan/Type of Vehicle			
		Mobil Penumpang Passenger Cars	Bus Buses	Truk Trucks	Sepeda Motor Motorcycles
	(1)	(2)	(3)	(4)	(5)
1	Liukang Tangaya	12	-	-	157
2	Liukang Kalmas	12	-	-	162
3	Liukang Tupabbiring	22	-	-	224
4	Liukang Tupabbiring Utara	30	-	4	400
5	Pangkajene	1 626	5	205	10 972
6	Minasatene	841	4	149	7 417
7	Balocci	365	-	36	3 258
8	Tondong Tallasa	55	-	11	1 146
9	Bungoro	1 068	1	122	9 841
10	Labakkang	584	-	29	7 478
11	Ma'rang	381	-	44	4 265
12	Segeri	329	-	31	2 681
13	Mandalle	256	5	16	1 743
	<b>Jumlah/Total</b>	<b>5 581</b>	<b>15</b>	<b>647</b>	<b>49 744</b>

Sumber: Kantor SAMSAT Kabupaten Pangkajene dan Kepulauan

Source: One Roof System Office of Pangkajene dan Kepulauan Regency

**Tabel 10.1.5** Jumlah Kendaraan Berdasarkan Bulan dan Jenis Layanan Di Kabupaten Pangkep, 2018  
**Table** *Length of Roads by Subdistrict and Road Condition in Pangkep Regency (km), 2018*

Bulan Months	Jenis Layanan/ Type of Services	
	Pengesahan Pajak Tax Endorsement	Kendaraan Baru New Vehicles
(1)	(2)	(3)
Januari/January	4 121	478
Februari/February	3 717	489
Maret/March	3 762	416
April/April	3 638	516
Mei/May	3 773	538
Juni/June	3 670	452
Juli/July	5 307	688
Agustus/August	4 888	609
September/September	4 648	565
Oktober/October	4 881	639
November/November	5 032	573
Desember/December	5 457	542
<b>Jumlah/Total</b>	<b>52 858</b>	<b>6 505</b>

Sumber: Kantor SAMSAT Kabupaten Pangkajene dan Kepulauan

Source: One Roof System Office of Pangkajene dan Kepulauan Regency

**Tabel 10.1.6** Jumlah Dermaga Menurut Kecamatan di Kabupaten Pangkep, 2018  
**Table** 10.1.6 *Number of Docks by Subdistrict in Pangkep Regency, 2018*

	Kecamatan Subdistrict	Dermaga Docks		Jumlah Total
		Beton Concrete	Kayu Wooden	
	(1)	(2)	(3)	(4)
1	Liukang Tangaya	2	29	31
2	Liukang Kalmas	1	17	18
3	Liukang Tupabbiring	1	-	26
4	Liukang Tupabbiring Utara	2	34	36
5	Pangkajene	1	5	6
6	Minasatene	1	3	4
7	Balocci	-	-	-
8	Tondong Tallasa	-	-	-
9	Bungoro	1	8	9
10	Labakkang	1	4	5
11	Ma'rang	-	9	9
12	Segeri	-	6	6
13	Mandalle	-	6	6
<b>Jumlah/Total</b>		<b>10</b>	<b>121</b>	<b>156</b>

Sumber: Dinas Perhubungan Kabupaten Pangkajene dan Kepulauan

Source: Department of Transportation of Pangkajene dan Kepulauan Regency

**Tabel 10.1.7** Jumlah Penumpang Angkutan Umum di Kabupaten Pangkep, 2015-2018  
**Table** Number of Public Transport Passengers in Pangkep Regency, 2015-2018

Uraian Descriptions	2015	2016	2017	2018
(1)	(2)	(3)	(4)	(5)
Jumlah Penumpang Bis/Angkutan Umum	...	572 580	340 733	...
a. Makassar-Pangkep	...	305 347	177 138	...
b. Angkutan Pedesaan	...	267 233	163 595	...
Jumlah Penumpang Kereta Api	-	-	-	...
Jumlah Penumpang Kapal Laut (Angkutan Laut)	156 000	158 000	198 704	211 930
Jumlah Penumpang Pesawat Udara	-	-	-	...
<b>Jumlah/Total</b>	<b>156 000</b>	<b>730 580</b>	<b>539 437</b>	<b>...</b>

Sumber: Dinas Perhubungan Kabupaten Pangkajene dan Kepulauan

Source: Department of Transportation of Pangkajene dan Kepulauan Regency

**Tabel 10.1.8** Jumlah Penumpang Angkutan Umum Menurut Kecamatan, 2017-2018  
**Table 10.1.8** Number of Public Transport Passengers by Subdistrict in Pangkep Regency, 2017-2018

	Kecamatan Subdistrict	Angkutan Darat Land Transportation		Angkutan Laut Sea Transportation	
		2017	2018	2017	2018
	(1)	(2)	(3)	(4)	(5)
1	Liukang Tangaya	-	...	13 540	13 842
2	Liukang Kalmas	-	...	13 580	14 300
3	Liukang Tupabbiring	-	...	35 450	45 642
4	Liukang Tupabbiring Utara	-	...	44 990	37 575
5	Pangkajene	55 261	...	51 494	60 309
6	Minasatene	7 503	...	2 520	2 677
7	Balocci	9 660	...	-	-
8	Tondong Tallasa	8 510	...	-	-
9	Bungoro	45 009	...	-	98
10	Labakkang	26 650	...	35 400	35 675
11	Ma'rang	22 006	...	1 352	1 409
12	Segeri	18 610	...	378	403
13	Mandalle	12 042	...	-	-
	<b>Jumlah/Total</b>	<b>205 251</b>	<b>...</b>	<b>198 704</b>	<b>211 930</b>

Sumber: Dinas Perhubungan Kabupaten Pangkajene dan Kepulauan

Source: Department of Transportation of Pangkajene dan Kepulauan Regency



## 10.2 KOMUNIKASI/COMMUNICATION

**Tabel 10.2.1** Jumlah Kantor Pos Pembantu Menurut Kecamatan di Kabupaten Pangkep, 2014–2018  
**Table 10.2.1** Number of Auxiliary Post Office by Subdistrict in Pangkep Regency, 2014–2018

Kecamatan Subdistrict	2014	2015	2016	2017	2018
(1)	(2)	(3)	(4)	(5)	(5)
1 Liukang Tangaya	-	-	-	-	-
2 Liukang Kalmas	-	-	-	-	-
3 Liukang Tupabbiring	-	-	-	-	-
4 Liukang Tupabbiring Utara	-	-	-	-	-
5 Pangkajene	1	1	1	1	1
6 Minasatene	-	-	-	-	-
7 Balocci	1	1	1	1	1
8 Tondong Tallasa	-	-	-	-	-
9 Bungoro	1	1	2	2	2
10 Labakkang	-	-	-	-	-
11 Ma'rang	-	-	-	-	-
12 Segeri	1	1	1	1	1
13 Mandalle	-	-	1	1	-
<b>Jumlah/Total</b>	<b>4</b>	<b>4</b>	<b>6</b>	<b>6</b>	<b>6</b>

Sumber: Kantor POS Kabupaten Pangkajene dan Kepulauan

Source: Post Office of Pangkajene dan Kepulauan Regency

**Tabel 10.2.2** Jumlah Menara dan BTS Telekomunikasi Menurut Kecamatan dan Provider di Kabupaten Pangkep, 2018  
**Table** *Number of Tower and Base Transceiver Station by District and Provider in Pangkep Regency, 2018*

Kecamatan Subdistrict	Menara dan BTS/ Provider Tower and Base Transceiver Station				
	Telkomsel	Indosat	XL Axiata	Protelindo	Lainnya
(1)	(2)	(3)	(4)	(5)	(6)
1 Liukang Tangaya	-	-	-	-	-
2 Liukang Kalmas	-	-	-	-	-
3 Liukang Tupabbiring	1	-	-	-	-
4 Liukang Tupabbiring Utara	-	-	-	1	-
5 Pangkajene	5	2	1	2	4
6 Minasatene	2	2	2	4	2
7 Balocci	1	2	2	0	0
8 Tondong Tallasa	1	2	2	0	0
9 Bungoro	5	1	0	4	5
10 Labakkang	3	1	1	5	8
11 Ma'rang	3	1	1	2	4
12 Segeri	3	1	1	1	3
13 Mandalle	1	-	-	1	2
<b>Jumlah/Total</b>	<b>25</b>	<b>12</b>	<b>10</b>	<b>20</b>	<b>28</b>

Sumber: Dinas Komunikasi dan Informatika Kabupaten Pangkajene dan Kepulauan

Source: *Office of Communications and Informatics of Pangkajene dan Kepulauan Regency*

# KEUANGAN DAERAH *REGIONAL FINANCE*

# 11

**1.37 TRILIUN RUPIAH**

**PENDAPATAN  
DAERAH**

**1.23 TRILIUN RUPIAH**

**BELANJA  
DAERAH**

**PENDAPATAN  
DAERAH**

**BELANJA  
DAERAH**

PENDAPATAN ASLI  
DAERAH 12,70 %

DANA PERIMBANGAN  
75,35 %

BANTUAN/HIBAH  
11,95 %



BELANJA LANGSUNG  
47,80 %

BELANJA  
TIDAK LANGSUNG  
52,20 %

<https://pangkepkab.bps.go.id>

**PENJELASAN TEKNIS**

1. **Pendapatan Asli Daerah (PAD)** adalah pendapatan yang diperoleh daerah yang dipungut berdasarkan peraturan daerah sesuai dengan peraturan perundang-undangan, guna keperluan daerah yang bersangkutan dalam membiayai kegiatannya.
2. **Dana Perimbangan** adalah dana yang bersumber dari pendapatan APBN yang dialokasikan kepada Daerah untuk mendanai kebutuhan daerah dalam rangka pelaksanaan desentralisasi.
3. **Lain-lain Pendapatan yang Sah** adalah pendapatan lainnya dari pemerintah pusat dan atau dari instansi pusat, serta dari daerah lainnya.

**TECHNICAL NOTES**

1. **Original Local Government Revenue** is revenue that withheld based on local regulations in accordance with the legislation, for the purposes of financing their activities.
2. **Balanced Budget** is the fund coming from the state budget that allocated to regions to fund their needs in the context of decentralization.
3. **Other Legal Revenue** is other income that coming from the central government and or from the central agencies, as well as from other local government.

**ULASAN**

**DESCRIPTION**

**Keuangan Daerah**

Pada tahun 2018, Pangkajene dan Kepulauan memiliki devisa anggaran sejumlah 1,37 miliar rupiah. Pendapatan terbesar bersumber dari transfer pemerintah untuk dana perimbangan, sedangkan belanja terbesar digunakan pada belanja pegawai.

**Local Finance**

*In 2018, Pangkajene dan Kepulauan had 1,37 billion rupiahs devisa in its balance. While the source of income mainly from transfer from central and the expenditure mainly spent on employee's tab.*

<https://pangkepkab.bps.go.id>

**Tabel 11.1**  
**Table 11.1**

**Realisasi Penerimaan Pemerintah Kabupaten Pangkep Menurut Jenis Pendapatan (ribu rupiah), 2015–2018**  
**Actual Revenues of Government of Pangkep Regency by Source of Revenues (thousand rupiahs), 2015–2018**

Jenis Pendapatan Source of Revenues		2015	2016	2017	2018 <sup>1</sup>
(1)		(2)	(3)	(4)	(5)
<b>1.</b>	<b>Pendapatan Asli Daerah (PAD)/Original Local Government Revenue</b>	<b>144 007 118</b>	<b>156 385 492</b>	<b>98 316 154</b>	<b>174 288 744</b>
1.1	Pajak Daerah/Local Taxes	72 530 832	75 565 058	72 915 174	75 013 342
1.2	Retribusi Daerah/Retributions	51 635 575	44 441 430	6 686 921	7 552 825
1.3	Hasil Perusahaan Milik Daerah dan Pengelolaan Kekayaan Daerah yang Dipisahkan Income of Regional Gov. Corporate and Management of Separated Reg. Gov. Wealth	10 071 480	10 916 672	11 264 745	10 630 773
1.4	Lain-lain PAD yang Sah/Other Original Local Gov. Revenue	9 769 231	25 462 331	7 449 314	81 091 804

Keterangan/Note: <sup>1</sup> Data APBD

Sumber/Source: Survei Statistik Keuangan Daerah/Financial Statistics of Provincial Government Survey

Jenis Pendapatan Source of Revenues	2015	2016	2017	2018 <sup>1</sup>
(1)	(2)	(3)	(4)	(5)
<b>2.</b>	<b>865 570 542</b>	<b>1 114 262 820</b>	<b>1 010 789 987</b>	<b>1 032 137 488</b>
<b>Dana Perimbangan Balanced Budget</b>				
2.1 Bagi Hasil Pajak/Tax Sharing	24 184 249	23 187 965	27 438 649	20 095 061
2.2	2 201 079	7 766 323	3 814 291	4 778 474
Bagi Hasil Bukan Pajak/Sumber Daya Alam/Non Tax/Natural Resources Sharing				
2.3 Dana Alokasi Umum General Allocation Funds	650 132 194	701 629 223	689 947 090	752 773 975
2.4 Dana Alokasi Khusus Special Allocation Funds	189 053 020	381 679 309	289 589 957	254 489 978
Keterangan/Note :	<sup>1</sup> Data APBD			
Sumber/Source:	Survei Statistik Keuangan Daerah/Financial Statistics of Provincial Government Survey			



Jenis Pendapatan <i>Source of Revenues</i>	2015	2016	2017	2018 <sup>1</sup>
(1)	(2)	(3)	(4)	(5)
<b>Lain-lain Pendapatan yang Sah/Other Legal Revenue</b>	<b>231 621 728</b>	<b>130 272 816</b>	<b>140 037 479</b>	<b>163 569 503</b>
<b>3</b>				
3.1 Pendapatan Hibah/ <i>Grants</i>	0	0	0	0
3.2 Dana Darurat/ <i>Emergency Funds</i>	697 924	19 442 241	18 092 251	45 778 120
3.3 Dana Bagi Hasil Pajak dari Provinsi dan Pemerintah Daerah Lainnya/ <i>tax sharing from province and other local governments</i>	35 367 977	47 149 217	47 972 623	42 214 849
3.4 Dana Penyesuaian dan Otonomi Daerah <i>Otonomous Region and Balancing Funds</i>	162 072 871	49 093 759	63 085 494	64 274 262
3.5 Bantuan Keuangan dari Provinsi atau Pemerintah Daerah Lainnya/ <i>financial assistance from province and other local government governments</i>	33 307 662	14 587 599	10 887 111	11 302 272
3.6 Lainnya/ <i>Other Funds</i>	175 294	0	0	0
<b>Jumlah/Total</b>	<b>1 241 199 389</b>	<b>1 400 921 128</b>	<b>1 249 143 620</b>	<b>1 369 995 735</b>

Keterangan/Note: <sup>1</sup> Data APBD

Sumber/Source: Survei Statistik Keuangan Daerah/*Financial Statistics of Provincial Government Survey*

Tabel  
Table

11.2

**Realisasi Belanja Pemerintah Kabupaten Pangkep Menurut Jenis Belanja (ribu rupiah), 2014–2018**  
**Actual Expenditures of Government of Pangkep Regency by Kind of Expenditures (thousand rupiahs), 2014–2018**

Jenis Belanja Kind of Expenditures		2015	2016	2017	2018 <sup>1</sup>
(1)		(2)	(3)	(4)	(5)
1.	<b>Belanja Tidak Langsung Indirect Expenditure</b>	<b>597 356 085</b>	<b>675 077 162</b>	<b>633 530 830</b>	<b>727 268 407</b>
	Belanja Pegawai/Personnel expenditure	535 233 244	581 265 247	495 464 658	537 022 617
1.1	Belanja Pegawai/Personnel expenditure				
1.2	Bunga/Retributions	9 328	1 903	0	0
1.3	Belanja Subsidi Subsidies Expenditure	0	0	0	0
1.4	Belanja Hibah/Grant	22 783 500	30 231 455	7 583 000	44 352 842
1.5	Belanja Bantuan Sosial Social Expenditure	2 219 100	1 858 700	1 874 750	3 755 700
1.6	Belanja Bagi Hasil kepada Provinsi/Kabupaten/Kota Sharing Fund Expenditure to Provincial/District/City and Village Government	0	0	0	0
1.7	Belanja Bantuan Keuangan kepada Provinsi/ Kabupaten/ Kota dan Pemerintah Desa Financial Assistance Expenditure to Provincial/ District/City and Village Government	36 632 856	61 197 376	128 608 422	141 173 632
1.8	Belanja Tidak Terduga Unpredicted Expenditure	478 057	522 481	0	963 616

<b>Jenis Belanja</b> <i>Kind of Expenditures</i>	<b>2015</b>	<b>2016</b>	<b>2017</b>	<b>2018<sup>1</sup></b>
(1)	(2)	(3)	(4)	(5)
<b>2. Belanja Langsung</b> <i>Direct Expenditure</i>	<b>633 310 179</b>	<b>726 563 909</b>	<b>595 092 603</b>	<b>666 076 342</b>
Belanja Pegawai/Personnel expenditure	42 550 830	26 004 525	20 764 262	12 014 019
2.1 Belanja Barang dan Jasa <i>Goods and Services Expenditure</i>	185 806 301	209 932 761	235 292 610	331 324 167
2.2 Belanja Modal <i>Capital expenditure</i>	404 953 048	490 626 623	339 035 731	322 738 156
2.3				
<b>Jumlah/Total</b>	<b>1 241 199 389</b>	<b>1 400 921 128</b>	<b>1 228 623 433</b>	<b>1 393 344 749</b>

Keterangan/Note: <sup>1</sup> Data APBD

Sumber/Source: Survei Statistik Keuangan Daerah/*Financial Statistics of Provincial Government Survey*



# PENGELUARAN PENDUDUK

## EXPENDITURES

# 12



RATA-RATA  
PENGELUARAN  
PERKAPITA SEBULAN

**1.001.379 RUPIAH**

## KONSUMSI



**52,30%**

**MAKANAN**



**47,70 %**

**NON MAKANAN**



**PENJELASAN TEKNIS**

1. Mulai tahun 2013, Susenas dilaksanakan secara triwulan, yaitu Triwulan I dilaksanakan bulan Maret, Triwulan II bulan Juni, Triwulan III bulan September dan Triwulan IV dilaksanakan bulan Desember
2. Data pengeluaran dan konsumsi penduduk menurut kelompok barang diperoleh dari Survei Sosial Ekonomi Nasional (SUSENAS) BPS Triwulan I-2018, yang mencakup semua provinsi di Indonesia.
3. Pelaksanaan Susenas 2018 mencakup 300.000 rumah tangga sampel yang tersebar diseluruh provinsi Indonesia, dimana pada setiap triwulan didistribusikan sampel sebanyak 75.000 rumah tangga
4. Konsumsi/ pengeluaran makanan dirinci menjadi 215 komoditi, masing-masing dikumpulkan data kuantitas dan nilainya.

**TECHNICAL NOTES**

1. *Starting 2013 Susenas implemented in quarterly i.e. the First Quarter of 2013 Susenas held in March, the second Quarter held in June, the Third Quarter held in September and the Fourth Quarter held in December.*
2. *Data on consumer expenditure and consumption by commodity group of expenditure are obtained from the 2018 National Socio-Economic Survey (Susenas) First Quarter which covers all provinces in Indonesia.*
3. *The 2018 Susenas cover 300.000 households sample spread all over Indonesia where each quarter distribute about 75.000 households sample*
4. *Consumption/expenditure on food covers 215 commodities, both quantity data and values are collected.*
5. *The data of consumption/ expenditure collected in the First Quarter of 2018 Susenas*

5. Data konsumsi/pengeluaran yang dikumpulkan pada Susenas Triwulan I- 2018 dibagi menjadi dua kelompok, yaitu konsumsi makanan dan bukan makanan
6. Untuk konsumsi bukan makanan, pada umumnya yang dikumpulkan hanya dat nilainya, kecuali untuk beberapa jenis pengeluaran tertentu seperti penggunaan listrik, air, gas, dan bahan bakar minyak (BBM) yang juga dikumpulkan kuantitasnya.
7. **Pengeluaran rata-rata per kapita** adalah biaya yang dikeluarkan untuk konsumsi semua anggota rumah tangga selama sebulan baik yang berasal dari pembelian, pemberian maupun produksi sendiri dibagi dengan banyaknya anggota rumah tangga dalam rumah tangga tersebut.
- are divided into two groups, namely food and non-food consumption.*
6. *For consumption of non-food, the data collected in general are only their values, except for certain types of expenditure, such as electricity, water, gas, and fuel, which are also collected for their quantity data.*
7. **Per capita Average Expenditure** is the cost spent for all household members consumption during the month, whether from purchasing, giving or own production, divided by the number of household members in the household.

**ULASAN**

**DESCRIPTION**

**Pengeluaran Penduduk**

Berdasarkan hasil Survei Sosial Ekonomi Nasional Kor, Maret 2018 didapatkan hasil bahwa sebanyak 22,76% penduduk dari Pangkajene dan Kepulauan termasuk dari golongan yang memiliki pengeluaran Rp. 500.000 – Rp.749.999 per kapita sebulan.

**Population Expenditure**

*Based on National Socio Economic Survey kor, Match 2018 showed that 27,76% of population in Pangkajene dan Kepulauan classified as population with 500,000 – 749,999 rupiahs of expenditure per capita per month.*

**Konsumsi Makanan**

Rata-rata Pengeluaran per Kapita menurut kelompok makanan sebesar 523.739 dan non makanan sebesar 477.640

**Food Consumption**

*Average Expenditure by Food Gorup as much as 523.739 and non-food as much as 477.640*



**Tabel 12.1** **Persentase Penduduk Menurut Golongan Pengeluaran Per Kapita Sebulan di Kabupaten Pangkep, 2018**  
**Table** *Percentage of Population by Expenditure Per Capita Per Month Class in Pangkep Regency, 2018*

<b>Golongan Pengeluaran Expenditure Class (rupiah)</b>	<b>Persentase Penduduk Percentage of Population</b>
(1)	(2)
< 150 000	0,00
150 000–199 999	0,00
200 000–299 999	2,86
300 000–499 999	16,57
500 000–749 999	22,76
750 000–999 999	18,57
1 000 000–1 499 999	24,44
1 500 000+	14,79
<b>Jumlah/Total</b>	<b>100.00</b>

Sumber: Survei Sosial Ekonomi Nasional, Maret  
 Source: March National Socio Economic Survey

**Tabel  
Table** 12.2

**Rata-rata Pengeluaran dan Persentase Rata-rata Pengeluaran Per Kapita Sebulan Menurut Kelompok Makanan di Kabupaten Pangkep, 2018**  
*Average Expenditure and Percentage of Average Expenditure Per Capita Per Month by Food Group in Pangkep Regency, 2018*

<b>Kelompok Makanan Food Group</b>	<b>Rata-rata Pengeluaran Average Expenditure (rupiah)</b>	<b>Persentase Rata-rata Pengeluaran Percentage of Average Expenditure</b>
	(2)	(3)
Padi-padian/ <i>Cereals</i>	75 464	14.41
Umbi-umbian/ <i>Tubers</i>	3 834	0.73
Ikan/Udang/Cumi/Kerang <i>Fish/Prawn/Squid/Clam</i>	75 099	14.34
Daging/ <i>Meat</i>	9 591	1.83
Telur dan susu/ <i>Eggs and milk</i>	31 038	5.93
Sayur-sayuran/ <i>Vegetables</i>	27 122	5.18
Kacang-kacangan/ <i>Legumes</i>	7 077	1.35
Buah-buahan/ <i>Fruits</i>	27 241	5.20
Minyak dan Kelapa/ <i>Oil and Coconut</i>	11 857	2.26
Bahan minuman/ <i>Beverage stuffs</i>	16 391	3.13
Bumbu-bumbuan/ <i>Spices</i>	13 436	2.57
Konsumsi lainnya/ <i>Miscellaneous food items</i>	12 741	2.43
Makanan dan minuman jadi <i>Prepared food and beverages</i>	154 829	29.56
Rokok/ <i>Cigarette</i>	58 019	11.08
<b>Jumlah/Total</b>	<b>523 739</b>	<b>100.00</b>

Sumber: Survei Sosial Ekonomi Nasional, Maret

Source: March National Socio Economic Survey

**Tabel 12.3**  
**Table** **Rata-rata Pengeluaran dan Persentase Rata-rata Pengeluaran Per Kapita Sebulan Menurut Kelompok Bukan Makanan di Kabupaten Pangkep, 2018**  
***Average Expenditure and Percentage of Average Expenditure Per Capita Per Month by Non-Food Group in Pangkep Regency, 2018***

<b>Kelompok Bukan Makanan Non-Food Group</b>	<b>Rata-rata Pengeluaran Average Expenditure (rupiah)</b>	<b>Persentase Rata-rata Pengeluaran Percentage of Average Expenditure</b>
	(2)	(3)
Perumahan dan fasilitas rumah tangga/ <i>Housing and household facility</i>	232 471	48.67
Aneka barang dan jasa/ <i>Goods and services</i>	96 408	20.18
Pakaian, alas kaki, dan tutup kepala <i>Clothing, footwear, and headgear</i>	38 878	8.14
Barang yang tahan lama/ <i>Durable goods</i>	55 086	11.53
Pajak, pungutan, dan asuransi <i>Taxes and insurances</i>	29 533	6.18
Keperluan pesta dan upacara <i>Parties and ceremonies</i>	25 264	5.29
<b>Jumlah/Total</b>	<b>477 640</b>	<b>100.00</b>

Sumber: Survei Sosial Ekonomi Nasional, Maret

Source: *March National Socio Economic Survey*



# PERBANDINGAN ANTAR WILAYAH *COMPARISON*

# 13



PERINGKAT

15

JUMLAH PENDUDUK  
PANGKEP TH 2018

PERINGKAT

21

LAJU PERTUMBUHAN  
PDRB ATAS DASAR  
HARGA KONSTAN  
2010

PERINGKAT

16

INDEKS  
PEMBANGUNAN  
MANUSIA (IPM)

**ULASAN**

**DESCRIPTION**

**Pertumbuhan Ekonomi**

***Economic Growth***

Pertumbuhan ekonomi merupakan indikator pertumbuhan suatu daerah dalam satu periode. Kabupaten Bone memiliki pertumbuhan ekonomi terbesar yaitu 8,90 dan Kabupaten Wajo memiliki pertumbuhan ekonomi paling kecil dengan pertumbuhan ekonomi sebesar 1,07.

*Economic growth is the indicator from specific area to show the growth of economic. Bone Regency holds the highest economic growth with 8,90 and Wajo Regency holds the lowest economic growth with 1,07.*

<https://pangkepkab.bps.go.id>

**Tabel 13.1** Jumlah Penduduk Menurut Kabupaten/Kota Di Provinsi Sulawesi Selatan, 2016 - 2018  
**Table** Population By Regency/City In South Sulawesi, 2016 - 2018

Kabupaten/ Kota Regency/City	2016	2017	2018
(1)	(2)	(3)	(4)
Kab. Kepulauan Selayar	131 605	133 003	134 280
Kab. Bulukumba	413 229	415 713	418 326
Kab. Bantaeng	184 517	185 581	186 612
Kab. Jeneponto	357 807	359 787	361 793
Kab. Takalar	289 978	292 983	295 892
Kab. Gowa	735 493	748 200	760 607
Kab. Sinjai	239 689	241 208	242 672
Kab. Maros	342 890	346 383	349 822
Kab. Pangkajene Kepulauan	326 700	329 791	332 674
Kab. Barru	171 906	172 767	173 623
Kab. Bone	746 973	751 026	754 894
Kab. Soppeng	226 305	226 466	226 770
Kab. Wajo	394 495	395 583	396 810
Kab. Sidenreng Rappang	292 985	296 125	299 123
Kab. Pinrang	369 595	372 230	374 583
Kab. Enrekang	201 614	203 320	204 827
Kab. Luwu	353 277	356 305	359 209
Kab. Tana Toraja	230 195	231 519	232 821
Kab. Luwu Utara	305 372	308 001	310 470
Kab. Luwu Timur	281 822	287 874	293 822
Kab. Toraja Utara	226 988	228 414	229 798
Kota Makassar	1 469 601	1 489 011	1 508 154
Kota Pare Pare	140 423	142 097	143 710
Kota Palopo	172 916	176 907	180 678
Sulawesi Selatan	8 606 375	8 690 294	8 771 970

Sumber: Badan Pusat Statistik Provinsi Sulawesi Selatan

Source : Statistics of Sulawesi Selatan

**Tabel** 13.2 **Laju Pertumbuhan Produk Domestik Regional Bruto Atas Dasar Harga Konstan 2010 Menurut Kabupaten/Kota Di Provinsi Sulawesi Selatan, 2016-2018**  
**Table** 13.2 **Growth Rate Of Gross Regional Domestic Product At 2010 Constant Market Prices By Regency/City In South Sulawesi, 2016 - 2018**

Kabupaten/ Kota Regency/City	2016	2017*	2018**
(1)	(2)	(3)	(4)
Kepulauan Selayar	7,35	7,61	8,77
Bulukumba	6,77	6,89	5,05
Bantaeng	7,39	7,31	8,08
Jeneponto	8,32	8,25	6,30
Takalar	9,61	7,37	6,65
Gowa	7,57	7,21	7,11
Sinjai	7,09	7,23	7,49
Maros	9,50	6,81	6,19
Pangkajene Kepulauan	8,31	6,60	4,76
Barru	6,01	6,48	7,08
Bone	9,01	8,41	8,90
Soppeng	8,11	8,29	8,15
Wajo	4,96	5,21	1,07
Sidrap	8,77	7,09	5,02
Pinrang	7,44	7,84	6,91
Enrekang	7,63	6,84	3,12
Luwu	7,88	6,79	6,85
Tana Toraja	7,29	7,47	7,93
Luwu Utara	7,49	7,60	8,42
Luwu Timur	1,58	3,07	3,44
Toraja Utara	8,01	8,22	8,11
Makassar	8,03	8,20	8,42
Pare Pare	6,87	6,97	5,58
Palopo	6,95	7,17	7,52
<b>Sulawesi Selatan</b>	<b>7,42</b>	<b>7,21</b>	<b>7,07</b>

Sumber: Badan Pusat Statistik Provinsi Sulawesi Selatan  
 Source : Statistics of Sulawesi Selatan



Tabel 13.3 **Indeks Pembangunan Manusia Menurut Kabupaten/ Kota di Provinsi Sulawesi Selatan, 2016-2018**  
*Human Development Index by Regency/City in South Sulawesi, 2016 - 2018*

Kabupaten/ Kota Regency/City	2016	2017	2018
(1)	(2)	(3)	(4)
Kepulauan Selayar	64,95	65,39	66,04
Bulukumba	66,46	67,08	67,70
Bantaeng	66,59	67,27	67,76
Jeneponto	61,81	62,67	63,33
Takalar	64,96	65,48	66,07
Gowa	67,70	68,33	68,87
Sinjai	65,36	65,80	66,24
Maros	67,76	68,42	68,94
Pangkajene Kepulauan	66,86	67,25	67,71
Barru	69,07	69,56	70,05
Bone	63,86	64,16	65,04
Soppeng	65,95	66,67	67,60
Wajo	67,52	68,18	68,57
Sidrap	69,39	69,84	70,60
Pinrang	69,42	69,90	70,62
Enrekang	70,79	71,44	72,15
Luwu	68,71	69,02	69,60
Tana Toraja	66,25	66,82	67,66
Luwu Utara	67,81	68,35	68,79
Luwu Timur	70,95	71,46	72,16
Toraja Utara	67,49	67,90	68,49
Makassar	80,53	81,13	81,73
Pare Pare	76,48	76,68	77,19
Palopo	76,45	76,71	77,30
Sulawesi Selatan	69,76	70,34	70,90

Sumber: Badan Pusat Statistik Provinsi Sulawesi Selatan  
 Source : Statistics of Sulawesi Selatan

**Tabel** 13.4 **Jumlah Penduduk Miskin Menurut Kabupaten/Kota di Provinsi Sulawesi Selatan (Ribu), 2016 - 2018**  
**Table** 13.4 **Number of Poor People by Regency/City in South Sulawesi (Thousand), 2016 - 2018**

Kabupaten/ Kota Regency/City	2016	2017	2018
(1)	(2)	(3)	(4)
Kepulauan Selayar	17,21	17,62	17,12
Bulukumba	33,25	33,10	31,25
Bantaeng	17,53	17,91	17,20
Jeneponto	55,32	55,35	55,94
Takalar	27,05	26,99	26,57
Gowa	61,52	62,77	59,34
Sinjai	22,51	22,25	22,48
Maros	39,02	38,50	36,66
Pangkajene Kepulauan	52,86	53,38	50,12
Barru	16,24	16,76	15,68
Bone	75,09	77,13	79,56
Soppeng	19,12	18,76	17,00
Wajo	29,46	29,19	29,73
Sidrap	15,92	15,72	14,90
Pinrang	31,28	31,43	32,94
Enrekang	26,98	26,71	25,53
Luwu	50,58	49,80	47,91
Tana Toraja	28,42	29,18	29,65
Luwu Utara	43,75	44,04	42,43
Luwu Timur	21,08	21,94	21,14
Toraja Utara	33,02	32,85	30,70
Makassar	66,78	68,19	66,22
Pare Pare	8,02	8,07	8,21
Palopo	15,02	15,44	14,26
Sulawesi Selatan	807,03	813,08	792,54

Sumber: Badan Pusat Statistik Provinsi Sulawesi Selatan  
 Source : Statistics of Sulawesi Selatan

**Tabel** 13.5 **Rata - Rata Pengeluaran Per Kapita Menurut Kabupaten/Kota di Provinsi Sulawesi Selatan (Rupiah), 2015 - 2018**  
**Table** 13.5 **Average Expenditure Per Capita by Regency/City in South Sulawesi (Rupiahs), 2015 – 2018**

Kabupaten/ Kota Regency/City	2016	2017	2018
(1)	(2)	(3)	(4)
Kab. Kepulauan Selayar	712 601	941 869	936 760
Kab. Bulukumba	670 712	752 592	858 083
Kab. Bantaeng	778 894	856 592	867 837
Kab. Jeneponto	521 235	667 407	671 299
Kab. Takalar	703 606	849 474	976 008
Kab. Gowa	835 303	864 763	1 008 146
Kab. Sinjai	723 638	737 954	773 423
Kab. Maros	1 012 798	994 814	1 023 702
Kab. Pangkajene Kepulauan	719 649	860 812	1 001 377
Kab. Barru	734 643	777 788	890 120
Kab. Bone	612 758	649 605	685 530
Kab. Soppeng	552 856	607 629	817 740
Kab. Wajo	783 276	942 581	966 218
Kab. Sidenreng Rappang	926 687	840 741	1 006 166
Kab. Pinrang	763 612	855 502	904 833
Kab. Enrekang	677 429	673 795	767 873
Kab. Luwu	643 028	698 582	878 710
Kab. Tana Toraja	769 362	730 696	800 153
Kab. Luwu Utara	655 397	727 129	927 567
Kab. Luwu Timur	967 118	959 369	1 071 700
Kab. Toraja Utara	606 296	670 879	819 426
Kota Makassar	1 436 605	1 536 017	1 576 103
Kota Pare Pare	981 983	952 831	1 055 320
Kota Palopo	876 928	1 100 514	1 285 357
<b>Sulawesi Selatan</b>	<b>859 529</b>	<b>927 908</b>	<b>1 016 244</b>

Sumber: Badan Pusat Statistik Provinsi Sulawesi Selatan

Source : Statistics of Sulawesi Selatan

**Tabel** 13.6 **Laju Inflasi Beberapa Kota di Provinsi Sulawesi Selatan (Ribu), 2015 - 2018**  
**Table** *Inflation at Several Regency in South Sulawesi, 2015 – 2018*

<b>Kabupaten/ Kota Regency/City</b>	<b>2014</b>	<b>2015</b>	<b>2016</b>	<b>2017</b>	<b>2018</b>
(1)	(2)	(3)	(4)	(5)	(6)
Kab. Bulukumba	9,45	2,17	1,48	4,66	3,85
Kab. Bone	8,22	0,97	1,50	5,54	4,69
Kota Makassar	8,51	5,18	3,18	4,48	3,48
Kota Pare Pare	9,38	1,58	2,11	3,43	1,96
Kota Palopo	8,95	3,38	2,74	3,95	4,19

Sumber: Badan Pusat Statistik Provinsi Sulawesi Selatan  
 Source : Statistics of Sulawesi Selatan



Sensus  
Penduduk  
2020

# DATA

MENCERDASKAN BANGSA



**BADAN PUSAT STATISTIK  
KABUPATEN PANGKAJENE DAN KEPULAUAN**