

Katalog/Catalog: 1102001.7305

# KABUPATEN TAKALAR DALAM ANGKA

*Takalar Regency in Figures*

2019



**BADAN PUSAT STATISTIK  
KABUPATEN TAKALAR**  
*Statistics of Takalar Regency*

# **KABUPATEN TAKALAR DALAM ANGKA**

*Takalar Regency in Figures*

<https://takalarkab.bps.go.id>

2019

# **Kabupaten Takalar Dalam Angka**

## ***Takalar Regency in Figures***

### **2019**

ISSN: 0215-7128

No. Publikasi/*Publication Number*: 73050.1902

Katalog/*Catalog*: 1102001.7305

Ukuran Buku/*Book Size*: 14,8 cm x 21 cm

Jumlah Halaman/*Number of Pages*: xxxiv + 307 halaman /*pages*

Naskah/*Manuscript*:

Badan Pusat Statistik Kabupaten Takalar

*BPS-Statistics of Takalar Regency*

Penyunting/*Editor*:

Badan Pusat Statistik Kabupaten Takalar

*BPS-Statistics of Takalar Regency*

Desain Kover oleh/*Cover Designed by*:

Seksi Integrasi Pengolahan dan Diseminasi Statistik

*Integrated Processing and Statistics Dissemination Section*

Ilustrasi Kover/*Cover Illustration*:

Badan Pusat Statistik Kabupaten Takalar

*BPS-Statistics of Takalar Regency*

Penerbit/*Published by*:

© BPS Kabupaten Takalar /*BPS-Statistics of Takalar Regency*

Pencetak/*Printed by*:

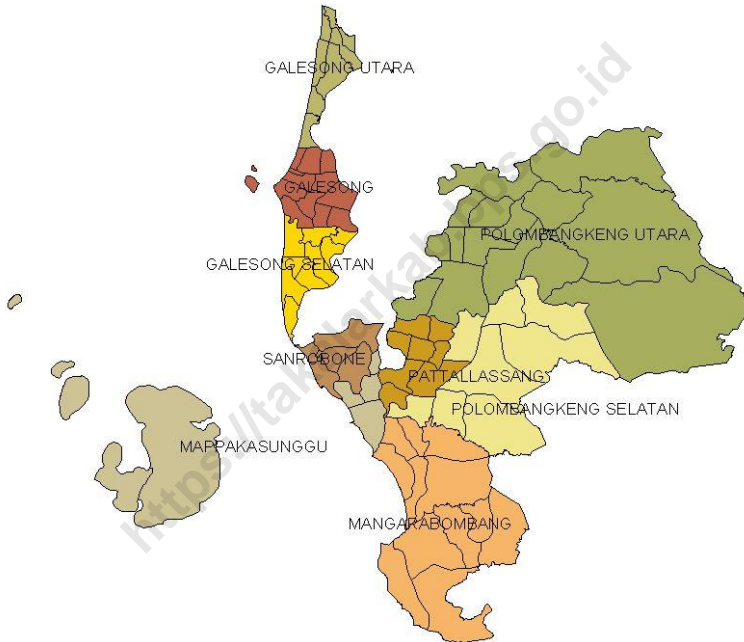
UD Areso

**Dilarang mengumumkan, mendistribusikan, mengomunikasikan, dan/atau menggandakan sebagian atau seluruh isi buku ini untuk tujuan komersial tanpa izin tertulis dari Badan Pusat Statistik**

*Prohibited to announce, distribute, communicate, and/or copy part or all of this book for commercial purpose without permission from BPS-Statistics Indonesia*

# PETA WILAYAH KABUPATEN TAKALAR

## MAP OF TAKALAR REGENCY



**KEPALA BPS KABUPATEN TAKALAR**  
*CHIEF STATISTICIAN OF TAKALAR REGENCY*



**Abd. Haris, S.E.**





## KATA PENGANTAR

Kabupaten Takalar Dalam Angka 2019 merupakan publikasi tahunan yang diterbitkan oleh BPS Kabupaten Takalar. Disadari bahwa publikasi ini belum sepenuhnya memenuhi harapan pihak pemakai data khususnya para perencana, namun diharapkan dapat membantu melengkapi penyusunan rencana pembangunan di Kabupaten Takalar.

Publikasi ini dapat terwujud berkat kerja sama dan bantuan dari berbagai pihak baik instansi pemerintah maupun swasta. Kepada semua pihak yang telah memberikan bantuan disampaikan penghargaan dan terima kasih yang sebesar-besarnya.

Walaupun publikasi ini telah disiapkan sebaik-baiknya, namun disadari masih ada kekurangan dan kesalahan yang terjadi. Untuk perbaikan publikasi ini, tanggapan dan saran yang bersifat konstruktif dari para pemakai sangat diharapkan.

Takalar, Agustus 2019  
Kepala BPS  
Kabupaten Takalar

**Abd. Haris, S.E.**




## **PREFACE**

*Takalar Regency in Figures 2018 is an annual publication written by BPS Statistics of Takalar Regency. Honestly, this publication has not perfect yet and has not filled the user's hope, especially for the planners, but hopely it can help to equip compilation of development planning in this new regency.*

*This comprehensive publication has been made possible with the assistance and contribution from several governmental institutions and private organizations. To all parties who have been involved in the preparation of this publication, I would like to express my sincerest appreciation and gratitude.*

*Comments and constructive suggestions for the improvement of this publication are always welcome.*

*Takalar, August 2019  
Chief Statistician of  
Takalar Regency*



**Abd. Haris, S.E.**



## DAFTAR ISI/CONTENTS

	Halaman <i>Page</i>
Peta Wilayah Kabupaten Takalar .....	iii
Kepala BPS Kabupaten Takalar .....	iv
Kata Pengantar/ <i>Preface</i> .....	v
Daftar Isi/ <i>Contents</i> .....	vii
Daftar Tabel/ <i>List of Tables</i> .....	viii
Daftar Gambar/ <i>List of Figures</i> .....	xxviii
Penjelasan Umum/ <i>Explanatory Notes</i> .....	xxxi
Statistik Kunci/ <i>Key Statistics</i> .....	xxxiii
1. Geografi dan Iklim/ <i>Geography and Climate</i> .....	1
2. Pemerintahan/ <i>Government</i> .....	13
3. Kependudukan dan Ketenagakerjaan/ <i>Population and Employment</i> .....	42
4. Sosial dan Kesejahteraan Rakyat/ <i>Social and Welfare</i> .....	70
5. Pertanian/ <i>Agriculture</i> .....	156
6. Industri dan Energi/ <i>Industry and Energy</i> .....	191
7. Perdagangan dan Koperasi/ <i>Trade and Cooperative</i> .....	208
8. Pendapatan Regional/ <i>Regional Income</i> .....	222
9. Hotel dan Pariwisata/ <i>Hotel and Tourism</i> .....	247
10. Transportasi dan Komunikasi/ <i>Transportation and Communication</i> .....	261
11. Keuangan Daerah dan Perbankan/ <i>Finance and Banking</i> .....	278
12. Pengeluaran Penduduk dan Konsumsi Makanan/ <i>Population Expenditures and Consumption</i> .....	291
13. Perbandingan Antar Kabupaten/Kota/ <i>Regional Comparison</i> .....	298

## DAFTAR TABEL/LIST OF TABLES

Halaman  
Page

<b>1</b>	<b>GEOGRAFI DAN IKLIM/GEOGRAPHY AND CLIMATE</b>	
<b>1.1</b>	<b>GEOGRAFI/GEOGRAPHY</b>	
1.1.1	Luas Daerah dan Jumlah Pulau Menurut Kecamatan di Kabupaten Takalar, 2018 <i>Total Area and Number of Islands by Subdistrict in Takalar Regency, 2018</i> .....	8
<b>1.2</b>	<b>IKLIM/CLIMATE</b>	
1.2.1	Jumlah Curah Hujan dan Hari Hujan Menurut Bulan di Kabupaten Takalar, 2018 <i>Amount of Precipitation and Number of Rainy Days by Month in Takalar Regency, 2018</i> .....	10
1.2.2	Luas Areal Baku dan Panjang Saluran Menurut Bendungan di Kabupaten Takalar, 2018 <i>Total Area and Drain Length Areas by Dam in Takalar Regency, 2018</i> .....	11
1.2.3	Kondisi Irigasi di Kabupaten Takalar, 2016 – 2018 <i>Irrigation Conditions in Takalar Regency, 2016 – 2018</i> .....	12
<b>2</b>	<b>PEMERINTAHAN/GOVERNMENT</b>	
<b>2.1</b>	<b>WILAYAH ADMINISTRATIF/ADMINISTRATIVE AREA</b>	
2.1.1	Jumlah Desa/Kelurahan Menurut Kecamatan di Kabupaten Takalar, 2018 <i>Number of Villages and Urban Villages by Subdistrict in Takalar Regency, 2018</i> .....	19
2.1.2	Jumlah Dusun, Lingkungan, dan RW/RT Menurut Kecamatan di Kabupaten Takalar, 2018 <i>Number of Dusun, Lingkungan, and RW/RT by Subdistrict in Takalar Regency, 2018</i> .....	20
2.1.3	Klasifikasi Desa/Kelurahan Menurut Kecamatan di Kabupaten Takalar, 2018 <i>Classification of Villages/Urban Villages by Subdistrict in Takalar Regency, 2018</i> .....	21
2.1.4	Tingkat Perkembangan Lembaga Pemberdayaan Masyarakat (LPM) Menurut Kecamatan di Kabupaten Takalar, 2018 <i>Institute of the Society Enableness Development Level by Subdistrict in Takalar Regency, 2018</i> .....	22

2.1.5	Sumber Dana Menurut Jenis Prasarana dan Bantuan Pembangunan Desa Tiap Kecamatan di Kabupaten Takalar (000 rupiah), 2018 <i>Source of Funds Accounting to the Kind of Rural Development by Subdistrict in Takalar Regency (000 rupiah), 2018</i> .....	23
<b>2.2</b>	<b>PEGAWAI NEGERI SIPIL/CIVIL SERVANTS</b>	
2.2.1	Jumlah Pegawai Negeri Sipil Menurut Jabatan dan Jenis Kelamin di Lingkup Daerah Otonom Kabupaten Takalar, 2018 <i>Number of Government Civil Servant by Echelon and Sex in Takalar Regency, 2018</i> .....	24
2.2.2	Jumlah Pegawai Negeri Sipil Menurut Tingkat Pendidikan dan Jenis Kelamin di Lingkup Daerah Otonom Kabupaten Takalar, 2018 <i>Number of Civil Servants by Educational Attainment and Sex in Takalar Regency, 2018</i> .....	25
2.2.3	Jumlah Pegawai Negeri Sipil Menurut Tingkat Kepangkatan dan Jenis Kelamin di Lingkup daerah Otonom Kabupaten Takalar, 2018 <i>Number of Civil Servants by Hierarchy and Sex in Takalar Regency, 2018</i> .....	26
2.2.4	Jumlah Pegawai Negeri Sipil Menurut Dinas/Instansi Pemerintah dan Jenis Kelamin di Lingkup Daerah Otonom Kabupaten Takalar, 2018 <i>Number of Civil Servants by Institution/Office and Sex in Takalar Regency, 2018</i> .....	27
2.2.5	Jumlah Pegawai Negeri Sipil di Lingkup Pemerintah Pusat Menurut Instansi Pemerintah dan Jenis Kelamin di Kabupaten Takalar, 2018 <i>Number of Civil Servants by Institution/Office and Sex in Takalar Regency, 2018</i> .....	30
2.2.6	Jumlah Pegawai Negeri Sipil di Lingkup Pemerintah Pusat Menurut Pendidikan Tertinggi yang Ditamatkan dan Jenis Kelamin di Kabupaten Takalar, 2018 <i>Number of Civil Servants by Educational Attainment and Sex in Takalar Regency, 2018</i> .....	31
2.2.7	Jumlah Pegawai Negeri Sipil di Lingkup Pemerintah Pusat Menurut Golongan Kepangkatan dan Jenis Kelamin di Kabupaten Takalar, 2018 <i>Number of Civil Servants by Hierarchy and Sex in Takalar Regency, 2018</i> .....	32
2.2.8	Banyaknya Pejabat Struktural di Lingkup Pemerintah Pusat Menurut Eselon dan Jenis Kelamin di Kabupaten Takalar, 2018 <i>Number of Government Civil Servant by Echelon and Sex in Takalar Regency, 2018</i> .....	33

<b>2.3</b>	<b>DEWAN PERWAKILAN RAKYAT DAERAH/THE REGIONAL HOUSE OF REPRESENTATIVE</b>	
2.3.1	Jumlah Anggota Dewan Perwakilan Rakyat Daerah Menurut Partai Politik dan Jenis Kelamin di Kabupaten Takalar, 2018 <i>Number of Members of The Regional House of Representatives by Political Parties and Sex in Takalar Regency, 2018</i> .....	34
2.3.2	Jumlah Anggota Dewan Perwakilan Rakyat Daerah Menurut Kelompok Umur dan Jenis Kelamin di Kabupaten Takalar, 2018 <i>Number of Members of The Regional House of Representatives by Age Group and Sex in Takalar Regency, 2018</i> .....	35
2.3.3	Sidang/Rapat DPRD Kabupaten Takalar Menurut Jenis Sidang, 2018 <i>Takalar Regency Parliament Meetings by Type, 2018</i> .....	36
2.3.4	Banyaknya Keputusan DPRD Kabupaten Takalar, 2018 <i>Number of Takalar Regency Cleared Parliament, 2018</i> .....	37
<b>2.4</b>	<b>LAINNYA/OTHERS</b>	
2.4.1	Banyaknya Sertifikat Hasil Pencatatan Menurut Status Tiap Bulan di Kabupaten Takalar, 2018 <i>Number of Note Produce Certificate by Status Every Month in Takalar Regency, 2018</i> .....	38
2.4.2	Banyaknya Sertifikat Rutin Atas Pemberian Hak pada Pendaftaran Pertama Tiap Bulan di Kabupaten Takalar, 2018 <i>Number of Note Produce Certificate Routine Right Present at First Registration Every Month in Takalar Regency, 2018</i> .....	39
2.4.3	Banyaknya IMB yang Dikeluarkan Menurut Kecamatan dan Jenis Penggunaan Bangunan di Kabupaten Takalar, 2018 <i>Number of Building License Published by Subdistrict and Type in Takalar Regency, 2018</i> .....	40
2.4.4	Banyaknya IMB yang Dikeluarkan Menurut Kecamatan di Kabupaten Takalar, 2015 – 2018 <i>Number of Building License Published by Subdistrict in Takalar Regency, 2015 – 2018</i> .....	41
<b>3</b>	<b>KEPENDUDUKAN DAN KETENAGAKERJAAN/POPULATION AND EMPLOYMENT</b>	
<b>3.1</b>	<b>KEPENDUDUKAN/POPULATION</b>	
3.1.1	Penduduk, Laju Pertumbuhan Penduduk, Distribusi Persentase Penduduk, Kepadatan Penduduk, Rasio Jenis Kelamin Menurut Kecamatan di Kabupaten Takalar, 2018 <i>Population, Population Growth Rate, Percentage, Population Density, and Population Sex Ratio by Subdistrict in Takalar Regency, 2018</i> .....	55

3.1.2	Jumlah Penduduk dan Rasio Jenis Kelamin Menurut Kecamatan di Kabupaten Takalar, 2018 <i>Population and Sex Ratio by Subdistrict in Takalar Regency, 2018 .....</i>	56
3.1.3	Jumlah Penduduk Menurut Kelompok Umur dan Jenis Kelamin di Kabupaten Takalar, 2018 <i>Population by Age Group and Sex in Takalar Regency, 2018.....</i>	57
3.1.4	Jumlah Rumah Tangga Menurut Kecamatan di Kabupaten Takalar, 2016 – 2018 <i>Number of Household by Subdistrict in Takalar Regency, 2016 – 2018 .....</i>	58
3.1.5	Jumlah Penduduk Menurut Kelompok Usia Sekolah dan Jenis Kelamin di Kabupaten Takalar, 2018 <i>Population by School Age Group and Sex in Takalar Regency, 2018 ...</i>	59
<b>3.2</b>	<b>KETENAGAKERJAAN/EMPLOYMENT</b>	
3.2.1	Penduduk Berumur 15 Tahun Ke Atas Menurut Jenis Kelamin dan Jenis Kegiatan Selama Seminggu yang Lalu, 2018 <i>Population 15 Years of Age and Over by Type of Activity During the Previous Week, 2018 .....</i>	60
3.2.2	Penduduk Berumur 15 Tahun Ke Atas yang Termasuk Angkatan Kerja Menurut Jenis Kelamin dan Pendidikan yang Ditamatkan Selama Seminggu yang Lalu, 2018 <i>Population 15 Years of Age and Over who Are Labor Force by Educational Attainment During the Previous Week, 2018 .....</i>	61
3.2.3	Penduduk Berumur 15 Tahun Ke Atas yang Bekerja Menurut Jenis Kelamin dan Pendidikan yang Ditamatkan Selama Seminggu yang Lalu, 2018 <i>Population 15 Years of Age and Over who Worked by Educational Attainment During the Previous Week, 2018 .....</i>	62
3.2.4	Jumlah Penduduk Berumur 15 Tahun Ke Atas yang Bekerja Selama Seminggu yang Lalu Menurut Kelompok Umur dan Jenis Kelamin di Kabupaten Takalar, 2018 <i>Population Aged 15 Years and Over Who Worked During the Previous Week by Age Group and Sex in Takalar Regency, 2018 .....</i>	63
3.2.5	Jumlah Penduduk Berumur 15 Tahun Ke Atas yang Bekerja Selama Seminggu yang Lalu Menurut Lapangan Pekerjaan Utama dan Jenis Kelamin di Kabupaten Takalar, 2018 <i>Population Aged 15 Years and Over Who Worked During the Previous Week by Main Industry and Sex in Takalar Regency, 2018 .....</i>	64
3.2.6	Jumlah Penduduk Berumur 15 Tahun Ke Atas yang Bekerja Selama Seminggu yang Lalu Menurut Total Jam Kerja dan Jenis Kelamin di Kabupaten Takalar, 2018	

	<i>Population Aged 15 Years and Over Who Worked During the Previous Week by Total Working Hours and Sex in Takalar Regency, 2018</i> .....	65
3.2.7	Jumlah Penduduk Berumur 15 Tahun Ke Atas yang Bekerja Selama Seminggu yang Lalu Menurut Status Pekerjaan Utama dan Jenis Kelamin di Kabupaten Takalar, 2018 <i>Population Aged 15 Years and Over Who Worked During the Previous Week by Main Employment Status and Sex in Takalar Regency, 2018</i> .....	66
3.2.8	Penduduk Pencari Kerja Menurut Kelompok Umur dan Jenis Kelamin di Kabupaten Takalar, 2018 <i>Population of Job Seeker by Age Group and Sex in Takalar Regency, 2018</i> .....	67
3.2.9	Penduduk Pencari Kerja Menurut Pendidikan Tertinggi dan Jenis Kelamin di Kabupaten Takalar, 2018 <i>Population of Job Seeker by Ended Highest Education and Sex in Takalar Regency, 2018</i> .....	68
3.2.10	Penduduk Pencari Kerja Menurut Bulan Laporan dan Jenis Kelamin di Kabupaten Takalar, 2018 <i>Population of Job Seeker by Month Report and Sex in Takalar Regency, 2018</i> .....	69
<b>4</b>	<b>SOSIAL DAN KESEJAHTERAAN RAKYAT/SOCIAL AND WELFARE</b>	
<b>4.1</b>	<b>PENDIDIKAN/EDUCATION</b>	
4.1.1	Jumlah Sekolah, Guru, dan Murid Taman Kanak-Kanak (TK) di Bawah Kementerian Pendidikan dan Kebudayaan Menurut Kecamatan di Kabupaten Takalar, 2017/2018 <i>Number of Schools, Teachers, and Pupils of Kindergarten by Subdistrict in Takalar Regency, 2017/2018</i> .....	85
4.1.2	Jumlah Sekolah, Guru, dan Murid Raudatul Athfal (RA) di Bawah Kementerian Agama Menurut Kecamatan di Kabupaten Takalar, 2017/2018 <i>Number of Schools, Teachers, and Pupils of Raudatul Athfal (RA) by Subdistrict in Takalar Regency, 2017/2018</i> .....	86
4.1.3	Jumlah Sekolah, Guru, dan Murid Sekolah Dasar (SD) di Bawah Kementerian Pendidikan dan Kebudayaan Menurut Kecamatan di Kabupaten Takalar, 2017/2018 <i>Number of Schools, Teachers, and Pupils of Primary School by Subdistrict in Takalar Regency, 2017/2018</i> .....	87
4.1.4	Jumlah Sekolah, Guru, dan Murid Madrasah Ibtidaiyah (MI) di Bawah Kementerian Agama Menurut Kecamatan di Kabupaten Takalar, 2017/2018 <i>Number of Schools, Teachers, and Pupils of Madrasah Ibtidaiyah (MI) by Subdistrict in Takalar Regency, 2017/2018</i> .....	88

4.1.5	Jumlah Sekolah, Guru, dan Murid Sekolah Menengah Pertama (SMP) di Bawah Kementerian Pendidikan dan Kebudayaan Menurut Kecamatan di Kabupaten Takalar, 2017/2018 <i>Number of Schools, Teachers, and Pupils of Junior High School by Subdistrict in Takalar Regency, 2017/2018</i> .....	89
4.1.6	Jumlah Sekolah, Guru, dan Murid Madrasah Tsanawiyah (MTs) di Bawah Kementerian Agama Menurut Kecamatan di Kabupaten Takalar, 2017/2018 <i>Number of Schools, Teachers, and Pupils of Madrasah Tsanawiyah (MTs) by Subdistrict in Takalar Regency, 2017/2018</i> .....	90
4.1.7	Jumlah Sekolah, Guru, dan Murid Sekolah Menengah Atas (SMA) di Bawah Kementerian Pendidikan dan Kebudayaan Menurut Kecamatan di Kabupaten Takalar, 2017/2018 <i>Number of Schools, Teachers, and Pupils of Senior High School by Subdistrict in Takalar Regency, 2017/2018</i> .....	91
4.1.8	Jumlah Sekolah, Guru, dan Murid Madrasah Aliyah (MA) di Bawah Kementerian Agama Menurut Kecamatan di Kabupaten Takalar, 2017/2018 <i>Number of Schools, Teachers, and Pupils of Madrasah Aliyah (MA) by Subdistrict in Takalar Regency, 2017/2018</i> .....	92
4.1.9	Jumlah Sekolah, Guru, dan Murid Sekolah Menengah Atas Kejuruan (SMK) di Bawah Kementerian Pendidikan dan Kebudayaan Menurut Kecamatan di Kabupaten Takalar, 2017/2018 <i>Number of Schools, Teachers, and Pupils of Vocational Senior High School by Subdistrict in Takalar Regency, 2017/2018</i> .....	93
4.1.10	Jumlah Desa/Kelurahan yang Memiliki Fasilitas Sekolah Menurut Kecamatan dan Tingkat Pendidikan di Kabupaten Takalar, 2018 <i>Number of Villages Having Educational Facilities by Subdistrict and Educational Level in Takalar Regency, 2018</i> .....	94
4.1.11	Banyaknya Lulusan Taman Kanak-Kanak (TK) Menurut Kecamatan dan Jenis Kelamin di Kabupaten Takalar, 2017/2018 <i>Number of Pupils Graduated From Kindergarten by Subdistrict in Takalar Regency, 2017/2018</i> .....	95
4.1.12	Banyaknya Lulusan Raudatul Athfal Menurut Kecamatan dan Jenis Kelamin di Kabupaten Takalar, 2017/2018 <i>Number of Pupils Graduated From Raudatul Athfal by Subdistrict in Takalar Regency, 2017/2018</i> .....	96
4.1.13	Banyaknya Lulusan Sekolah Dasar (SD) Menurut Kecamatan dan Jenis Kelamin di Kabupaten Takalar, 2017/2018 <i>Number of Pupils Graduated From Primary Schools by Subdistrict in Takalar Regency, 2017/2018</i> .....	97
4.1.14	Banyaknya Lulusan Madrasah Ibtidaiyah (MI) Menurut Kecamatan dan Jenis Kelamin di Kabupaten Takalar, 2017/2018	

	<i>Number of Pupils Graduated From Madrasah Ibtidaiyah (MI) by Subdistrict in Takalar Regency, 2017/2018</i> .....	98
4.1.15	Banyaknya Lulusan Sekolah Menengah Pertama (SMP) Menurut Kecamatan dan Jenis Kelamin di Kabupaten Takalar, 2017/2018 <i>Number of Pupils Graduated From Junior High Schools by Subdistrict in Takalar Regency, 2017/2018</i> .....	99
4.1.16	Banyaknya Lulusan Madrasah Tsanawiyah (MTs) Menurut Kecamatan dan Jenis Kelamin di Kabupaten Takalar, 2017/2018 <i>Number of Pupils Graduated From Madrasah Tsanawiyah (MTs) by Subdistrict in Takalar Regency, 2017/2018</i> .....	100
4.1.17	Banyaknya Lulusan Madrasah Aliyah (MA) Menurut Kecamatan dan Jenis Kelamin di Kabupaten Takalar, 2017/2018 <i>Number of Pupils Graduated From Madrasah Aliyah (MA) by Subdistrict in Takalar Regency, 2017/2018</i> .....	101
4.1.18	Banyaknya Dosen, Mahasiswa dan Alumni Menurut Perguruan Tinggi di Kabupaten Takalar, 2018 <i>Number of Teachers, Students and Alumni by State/Private Universities in Takalar Regency, 2018</i> .....	102
4.1.19	Persentase Penduduk Usia 7–24 Tahun Menurut Jenis Kelamin, Kelompok Umur Sekolah, dan Partisipasi Sekolah di Kabupaten Takalar, 2018 <i>Percentage of Population Aged 7-24 Years by Sex, Age Group, and School Participation in Takalar Regency, 2018</i> .....	103
4.1.20	Angka Partisipasi Murni (APM) dan Angka Partisipasi Kasar (APK) Menurut Jenjang Pendidikan di Kabupaten Takalar, 2018 <i>Net Enrolment Rate and Gross Enrolment Rate by Educational Level in Takalar Regency, 2018</i> .....	104
<b>4.2</b>	<b>KESEHATAN/HEALTH</b>	
4.2.1	Jumlah Desa/Kelurahan Yang Memiliki Sarana Kesehatan Menurut Kecamatan di Kabupaten Takalar, 2018 <i>Number of Villages Having Health Facilities by Subdistrict in Takalar Regency, 2018</i> .....	105
4.2.2	Jumlah Tenaga Kesehatan Menurut Kecamatan di Kabupaten Takalar, 2018 <i>Number of Health Personnel by Subdistrict in Takalar Regency, 2018</i> .....	107
4.2.3	Jumlah Rumah Sakit Umum, Rumah Sakit Khusus, Rumah Sakit/Rumah Bersalin, Puskesmas, Klinik/Balai Kesehatan, Posyandu, dan Polindes Menurut Kecamatan di Kabupaten Takalar, 2018 <i>Number of Health Facilities by Subdistrict in Takalar Regency, 2018</i> ..	108
4.2.4	Jumlah Dokter Spesialis, Dokter Umum, dan Dokter Gigi Menurut Sarana Pelayanan Kesehatan di Kabupaten Takalar, 2018	



	<i>Number of Specialist Doctor, Generalist Doctor, and Dentist by Type of Health Facility in Takalar Regency, 2018 .....</i>	110
4.2.5	Jumlah Kasus 10 Penyakit Terbanyak di Kabupaten Takalar, 2018 <i>Number of Cases of the 10 Most Diseases in Takalar Regency, 2018..</i>	111
4.2.6	Jumlah Bayi Lahir, Bayi Berat Badan Lahir Rendah (BBLR), BBLR Dirujuk, dan Bergizi Buruk di Kabupaten Takalar, 2014 – 2018 <i>Number of Births, Babies with Low Birth Weights (LBW), Treated LBW, and Malnutrition Cases in Takalar Regency, 2014 – 2018 .....</i>	112
4.2.7	Jumlah Ibu Hamil, Melakukan Kunjungan K1, Melakukan Kunjungan K4, Kurang Energi Kronis (KEK), dan Mendapat Tablet Zat Besi (Fe) di Kabupaten Takalar, 2014 – 2018 <i>Number of Pregnant Women, Those with One Visit and four Visits of Antenatal Care, Chronic Energy Deficiency (CED), and Receiving Iron Supplement in Takalar Regency, 2014 – 2018 .....</i>	113
4.2.8	Jumlah Kasus HIV/AIDS, IMS, DBD, Diare, TB, dan Malaria Menurut Kecamatan di Kabupaten Takalar, 2018 <i>Number of Cases of HIV/AIDS, Sexually Transmitted Infection, Dengue Fever, Diarrhea, Tuberculosis (TB) and Malaria by Subdistrict in Takalar Regency, 2018 .....</i>	114
4.2.9	Jumlah Klinik Keluarga Berencana (KKB) dan Pos Pelayanan Keluarga Berencana Desa (PKBD) Menurut Kecamatan di Kabupaten Takalar, 2018 <i>Number of Family Planning Clinics and Village Family Planning Service Units by Subdistrict in Takalar Regency, 2018 .....</i>	115
4.2.10	Jumlah Pasangan Usia Subur dan Peserta KB Aktif Menurut Kecamatan di Kabupaten Takalar, 2018 <i>Number of Eligible Couples and Family Planning Participants by Subdistrict in Takalar Regency, 2018 .....</i>	116
4.2.11	Banyaknya Sasaran dan Realisasi Imunisasi BCG dan Campak Menurut Kecamatan di Kabupaten Takalar, 2018 <i>Number of Target and Realization of BCG and Campak Immunization by Subdistrict in Takalar Regency, 2018 .....</i>	118
4.2.12	Sasaran dan Persentase Realisasi Imunisasi DPT Menurut Kecamatan di Kabupaten Takalar, 2018 <i>Number of Target and Realization of DPT Immunization by Subdistrict in Takalar Regency, 2018 .....</i>	119
4.2.13	Banyaknya Sasaran dan Realisasi Imunisasi Polio Menurut Kecamatan di Kabupaten Takalar, 2018 <i>Number of Target and Realization of Polio Immunization by Subdistrict in Takalar Regency, 2018 .....</i>	121
4.2.14	Banyaknya Sasaran dan Realisasi Imunisasi TT-1 Dan TT-2 Menurut Kecamatan di Kabupaten Takalar, 2018	

	<i>Number of Target and Realization of TT-1 and TT-2 Immunization by Subdistrict in Takalar Regency, 2018 .....</i>	123
<b>4.3</b>	<b>AGAMA/RELIGION</b>	
4.3.1	Jumlah Penduduk Menurut Kecamatan dan Agama yang Dianut di Kabupaten Takalar, 2018 <i>Population by Subdistrict and Religion in Takalar Regency, 2018 .....</i>	124
4.3.2	Jumlah Tempat Peribadatan Menurut Kecamatan di Kabupaten Takalar, 2018 <i>Number of Worship Facilities by Subdistrict in Takalar Regency, 2018 .....</i>	125
4.3.3	Jumlah Desa/Kelurahan yang Mengalami Bencana Alam Menurut Kecamatan di Kabupaten Takalar, 2018 <i>Number of Villages that Had Natural Disaster by Subdistrict in Takalar Regency, 2018 .....</i>	126
4.3.4	Banyaknya Rohaniawan Menurut Kecamatan di Kabupaten Takalar, 2018 <i>Number of clergyment by Subdistrict in Takalar Regency, 2018 .....</i>	127
4.3.5	Banyaknya Jiwa yang Berzakat dan Penerima Zakat Fitrah Menurut Kecamatan di Kabupaten Takalar, 2018 <i>Number of person who paid Zakat Fitrah and Recipient by Subdistrict in Takalar Regency, 2018 .....</i>	128
4.3.6	Banyaknya Jiwa yang Berqurban, Penerima Kurban dan Jenis Hewan Qurban Menurut Kecamatan di Kabupaten Takalar, 2018 <i>Number of person who Sacrifice and Recipient by Subdistrict in Takalar Regency, 2018 .....</i>	129
4.3.7	Banyaknya Jamaah Haji yang Berangkat ke Tanah Suci Menurut Jenis Kelamin dan Bank Tempat Setoran Ongkos Haji di Kabupaten Takalar, 2018 <i>Number of Moslem Pilgrims Departing for Macca by Sex and Kind of Bank in Takalar Regency, 2018 .....</i>	130
4.3.8	Banyaknya Jamaah Haji yang Berangkat ke Tanah Suci Menurut Jenis Kelamin dan Kelompok Umur di Kabupaten Takalar, 2018 <i>Number of Moslem Pilgrims Departing for Macca by Sex and Age Group in Takalar Regency, 2018 .....</i>	131
4.3.9	Banyaknya Jamaah Haji yang Berangkat ke Tanah Suci Menurut Kecamatan dan Jenis Kelamin Umur di Kabupaten Takalar, 2018 <i>Number of Moslem Pilgrims Departing for Macca by Subdistrict and Sex in Takalar Regency, 2018 .....</i>	132
4.3.10	Banyaknya TPA dan Murid Menurut Kecamatan di Kabupaten Takalar, 2018 <i>Number of TPA and Pupil by Subdistrict in Takalar Regency, 2018 .....</i>	133

4.3.11	Banyaknya Nikah Talaq/Cerai dan Rujuk Menurut Kecamatan di Kabupaten Takalar, 2018 <i>Number of Married, Separations/Divorces and Reconciliations in Takalar Regency, 2018</i> .....	135
4.3.12	Banyaknya Perkara yang Diterima Oleh Pengadilan Agama Menurut Jenis Tiap Bulan di Kabupaten Takalar, 2018 <i>Number of Cases Received by Religions Court by Kind of Criminal in Takalar Regency, 2018</i> .....	136
4.3.13	Banyaknya Perkara yang Diterima/Diputus Oleh Pengadilan Agama Menurut Bulan di Kabupaten Takalar, 2018 <i>Number of Cases Received/Finished by Religions Court by Month in Takalar Regency, 2018</i> .....	138
<b>4.4</b>	<b>KRIMINALITAS/CRIME</b>	
4.4.1	Jumlah Tindak Pidana Menurut Kepolisian Sektor di Kabupaten Takalar, 2016 – 2018 <i>Number of Reported Criminal Cases by Subdistrict Police Office in Takalar Regency, 2016 – 2018</i> .....	139
4.4.2	Persentase Penyelesaian Tindak Pidana Menurut Kepolisian Resort di Kabupaten Takalar, 2016 – 2018 <i>Percentage of Crime Clearance Rate by Subdistrict Police Office in Takalar Regency, 2016 – 2018</i> .....	140
4.4.3	Banyaknya Perkara Pidana Umum yang Diterima di Kejaksaan Negeri Tiap Bulan di Kabupaten Takalar, 2018 <i>Number of Ordinary Cases Received Every Month and Counsel For the Prosecution in Takalar Regency, 2018</i> .....	141
4.4.4	Banyaknya Perkara dan Terdakwa/Tertuduh dalam Tindak Pidana Kejahatan Menurut Bulan Putusan di Kabupaten Takalar, 2018 <i>Number of Cases and Defendants Brought in Offences by Month of Clered in Takalar Regency, 2018</i> .....	144
4.4.5	Banyaknya Terdakwa/Tertuduh dalam Tindak Pidana Kejahatan Menurut Bulan Putusan, Kelompok Umur dan Jenis Kelamin di Kabupaten Takalar, 2018 <i>Number of Cases and Defendants Brought in Offences by Month, Age Group and Sex of Clered in Takalar Regency, 2018</i> .....	145
4.4.6	Banyaknya Terdakwa dalam Tindak Pidana Kejahatan Menurut Jenis Pidana/Hukuman, dan Sikap Terhadap Putusan di Kabupaten Takalar, 2018 <i>Number of Defendants Brought in Offences by Criminal and Attitude for Conviction in Takalar Regency, 2018</i> .....	146
4.4.7	Banyaknya Perkara dan Terdakwa/Tertuduh dalam Tindak Pidana Kejahatan yang Diputuskan Menurut Bulan Putusan di Kabupaten Takalar, 2018	

	<i>Number of Cases and Defendants Brought in Offences by Month of Clered in Takalar Regency, 2018</i> .....	147
4.4.8	Banyaknya Terdakwa/Tertuduh dalam Tindak Pidana Kejahatan Menurut Bulan Putusan, Kelompok Umur dan Jenis Kelamin di Kabupaten Takalar, 2018 <i>Number of Cases and Defendants Brought in Offences by Month, Age Group and Sex of Clered in Takalar Regency, 2018</i> .....	148
4.4.9	Banyaknya Terdakwa dalam Tindak Pidana Kejahatan Menurut Jenis Pidana/Hukuman, dan Sikap Terhadap Putusan di Kabupaten Takalar, 2018 <i>Number of Defendants Brought in Offences by Criminal and Attitude for Conviction in Takalar Regency, 2018</i> .....	149
4.4.10	Banyaknya Isi Lembaga Pemasyarakatan Menurut Status Penahanan Tiap Bulan di Kabupaten Takalar, 2018 <i>Number of Capacity Correctional Institution by Prisoner in Takalar Regency, 2018</i> .....	150
4.4.11	Banyaknya Isi Lembaga Pemasyarakatan Menurut Jenis Kelamin dan Golongan Umur Tiap Bulan di Kabupaten Takalar, 2018 <i>Number of Capacity Correctional Institution by Sex and Age Group in Takalar Regency, 2018</i> .....	151
<b>4.5</b>	<b>KEMISKINAN/POVERTY</b>	
4.5.1	Garis Kemiskinan dan Penduduk Miskin di Kabupaten Takalar, 2011 – 2018 <i>Poverty Line and Number of Poor People in Takalar Regency, 2011 – 2018</i> .....	152
<b>4.6</b>	<b>KEADAAN SOSIAL LAINNYA/OTHER SOCIAL AFFAIRS</b>	
4.6.1	Banyaknya Karang Taruna Menurut Kecamatan di Kabupaten Takalar, 2016 – 2018 <i>Number of Karang Taruna by Subdistrict in Takalar Regency, 2016 – 2018</i> .....	153
4.6.2	Banyaknya Penderita Cacat Menurut Kecamatan dan Jenisnya di Kabupaten Takalar, 2018 <i>Number of Disables by Subdistrict and Type in Takalar Regency, 2018</i> .....	154
4.6.3	Banyaknya Kejadian Bencana Alam Menurut Kecamatan dan Jenisnya di Kabupaten Takalar, 2018 <i>Number of Natural Disaster by Subdistrict and Category in Takalar Regency, 2018</i> .....	155

<b>5</b>	<b>PERTANIAN/AGRICULTURE</b>	
<b>5.1</b>	<b>TANAMAN PANGAN/FOOD CROPS</b>	
5.1.1	Luas Lahan Sawah Menurut Kecamatan dan Jenis Pengairan di Kabupaten Takalar (hektar), 2018 <i>Area of Wetland by Subdistrict and Type of Irrigation in Takalar Regency (hectar), 2018</i> .....	168
5.1.2	Luas Penggunaan Lahan Pertanian Bukan Sawah Menurut Kecamatan di Kabupaten Takalar (hektar), 2018 <i>Area of Non Wetland by Subdistrict and Type in Takalar Regency (hectar), 2018</i> .....	169
5.1.3	Luas Panen Tanaman Pangan Padi dan Palawija di Kabupaten Takalar (hektar), 2018 Harvested Area of Food Crops in Takalar Regency (hectar), 2018 .....	172
5.1.4	Produksi Tanaman Pangan Padi dan Palawija di Kabupaten Takalar (ton), 2018 <i>Production of Food Crops in Takalar Regency (ton), 2018</i> .....	173
<b>5.2</b>	<b>HORTIKULTURA/HORTICULTURE</b>	
5.2.1	Luas Panen Tanaman Sayuran Menurut Kecamatan dan Jenis Sayuran di Kabupaten Takalar (hektar), 2018 <i>Harvested Area of Vegetables by Subdistrict and Kind of Plant in Takalar Regency (hectar), 2018</i> .....	174
5.2.2	Produksi Tanaman Sayuran Menurut Kecamatan dan Jenis Sayuran di Kabupaten Takalar (ton), 2018 <i>Production of Vegetables by Subdistrict and Kind of Plant in Takalar Regency (ton), 2018</i> .....	176
5.2.3	Produksi Buah-buahan Menurut Kecamatan dan Jenis Buah di Kabupaten Takalar (ton), 2018 <i>Production of Fruits by Subdistrict and Kind of Fruit in Takalar Regency (ton), 2018</i> .....	178
<b>5.3</b>	<b>PERKEBUNAN/ESTATE CROPS</b>	
5.3.1	Luas Tanaman Perkebunan Menurut Kecamatan dan Jenis Tanaman di Kabupaten Takalar (hektar), 2018 <i>Planted Area of Estate Crops by Subdistrict and Kind of Crop in Takalar Regency (hectare), 2018</i> .....	181
5.3.2	Produksi Tanaman Perkebunan Menurut Kecamatan dan Jenis Tanaman di Kabupaten Takalar (ton), 2018 <i>Production of Estate Crops by Subdistrict and Kind of Crop in Takalar Regency (ton), 2018</i> .....	182

<b>5.4</b>	<b>PETERNAKAN/LIVESTOCK</b>	
5.4.1	Populasi Ternak Menurut Kecamatan dan Jenis Ternak di Kabupaten Takalar, 2018 <i>Livestock Population by Subdistrict and Kind of Livestock in Takalar Regency, 2018</i> .....	183
5.4.2	Populasi Unggas Menurut Kecamatan dan Jenis Unggas di Kabupaten Takalar, 2018 <i>Poultry Population by Subdistrict and Kind of Poultry in Takalar Regency, 2018</i> .....	184
5.4.3	Jumlah Ternak yang Dipotong Menurut Kecamatan dan Jenis Ternak di Kabupaten Takalar, 2018 <i>Livestock Slaughtered by Subdistrict and Kind of Livestock in Takalar Regency, 2018</i> .....	185
<b>5.5</b>	<b>PERIKANAN/FISHERY</b>	
5.5.1	Produksi Perikanan Tangkap Menurut Kecamatan dan Subsektor di Kabupaten Takalar (ton), 2017 dan 2018 <i>Production of Fish Capture by Subdistrict and Subsector in Takalar Regency (ton), 2017 and 2018</i> .....	186
5.5.2	Jumlah Rumah Tangga Perikanan Budidaya Menurut Kecamatan dan Jenis Budidaya di Kabupaten Takalar, 2018 <i>Number of Aquaculture Households by Subdistrict and Type of Aquaculture in Takalar Regency, 2018</i> .....	187
5.5.3	Produksi Perikanan Tangkap Menurut Kecamatan dan Subsektor di Kabupaten Takalar (ton), 2018 <i>Production of Fish Capture by Subdistrict and Subsector in Takalar Regency (ton), 2018</i> .....	188
5.5.4	Jumlah Perahu/Kapal Menurut Kecamatan dan Jenis Kapal di Kabupaten Takalar, 2018 <i>Number of Fishing Boats by Subdistrict and Type of Boat in Takalar Regency, 2018</i> .....	190
<b>6</b>	<b>INDUSTRI DAN ENERGI/INDUSTRY AND ENERGY</b>	
<b>6.1</b>	<b>ENERGI/ENERGY</b>	
6.1.1	Daya Terpasang, Produksi, dan Distribusi Listrik PT. PLN (Persero) Rayon Takalar, 2014 – 2018 <i>Installed Capacity, Production, and Distribution of Electricity of State Electricity Company at Branch Level in Takalar Regency, 2014 – 2018</i> .....	199
6.1.2	Jumlah Pelanggan Listrik di Kabupaten Takalar, 2016 – 2018 <i>Number of Registered Electricity Costumers by Subdistrict in Takalar Regency, 2016 – 2018</i> .....	200

6.1.3	Jumlah Pelanggan, Penjualan Kwh, dan Nilai Menurut Jenis Tarif pada PT. PLN (Persero) Rayon Takalar, 2018 <i>Number of Customers, Kwh and Value Sold by Fare Type in Takalar Regency, 2018</i> .....	201
6.1.4	Jumlah Pelanggan, Penjualan Kwh, dan Nilai Menurut Bulan pada PT. PLN (Persero) Rayon Takalar, 2018 <i>Number of Customers, Kwh and Value Sold by Month in Takalar Regency, 2018</i> .....	202
6.1.5	Jumlah Pelanggan dan Air yang Disalurkan Menurut Pelanggan di Kabupaten Takalar, 2018 <i>Number of Customer and Distributed Clean Water by Type of Customers in Takalar Regency, 2018</i> .....	203
<b>6.2</b>	<b>INDUSTRI/INDUSTRY</b>	
6.2.1	Jumlah Usaha Mikro, Kecil, dan Menengah pada Sektor Perdagangan di Kabupaten Takalar, 2018 <i>Number of Micro Scale, Small Scale, and Medium Scale Manufacturing by Trading Sectoral in Takalar Regency, 2018</i> .....	204
6.2.2	Jumlah Usaha Mikro, Kecil, dan Menengah pada Sektor Industri Pertanian di Kabupaten Takalar, 2018 <i>Number of Micro Scale, Small Scale, and Medium Scale Manufacturing by Agricultural Industry in Takalar Regency, 2018</i> .....	205
6.2.3	Jumlah Usaha Mikro, Kecil, dan Menengah pada Sektor Industri Non Pertanian di Kabupaten Takalar, 2018 <i>Number of Micro Scale, Small Scale, and Medium Scale Manufacturing by Non Agricultural Industry in Takalar Regency, 2018</i> .....	206
6.2.4	Jumlah Usaha Mikro, Kecil, dan Menengah pada Sektor Aneka Jasa di Kabupaten Takalar, 2018 <i>Number of Micro Scale, Small Scale, and Medium Scale Manufacturing by Industrial Services in Takalar Regency, 2018</i> .....	207
<b>7</b>	<b>PERDAGANGAN DAN KOPERASI/TRADE AND COOPERATIVE</b>	
<b>7.1</b>	<b>PERDAGANGAN/TRADE</b>	
7.1.1	Jumlah Rumah Makan Menurut Kecamatan di Kabupaten Takalar, 2016 – 2018 <i>Number of Restaurant by Subdistrict in Takalar Regency, 2016 – 2018</i> .....	213
7.1.2	Jumlah Perusahaan Menurut Bentuk Badan Hukum di Kabupaten Takalar, 2014 – 2018 <i>Number of Establishments by Type of Business Entity in Takalar Regency, 2014 – 2018</i> .....	214

7.1.3	Jumlah Pedagang Menurut Kecamatan di Kabupaten Takalar, 2018 <i>Number of Merchants by Subdistrict in Takalar Regency, 2018</i> .....	215
7.1.4	Jumlah Sarana Perdagangan Menurut Jenisnya di Kabupaten Takalar, 2014 – 2018 <i>Number of Trading Facilities by Type of Facility, 2014 – 2018</i> .....	216
7.1.5	Banyaknya SIUP Menurut Jenis Usaha dan Kecamatan di Kabupaten Takalar, 2018 <i>Number of SIUP by Company and Subdistrict in Takalar Regency, 2018</i> .....	217
7.1.6	Banyaknya Perusahaan yang Memperoleh Tanda Daftar Perusahaan (TDP) sesuai UU No. 3 Tahun 1982 di Kabupaten Takalar , 2014 – 2018 <i>Number Registration of Company by Entity in Takalar Regency, 2014 – 2018</i> .....	218
<b>7.2</b>	<b>KOPERASI/COOPERATIVE</b>	
7.2.1	Jumlah Koperasi Menurut Jenis Koperasi dan Kecamatan di Kabupaten Takalar, 2018 <i>Number of Cooperatives by Type of Cooperative and Subdistrict in Takalar Regency, 2018</i> .....	219
7.2.2	Jumlah Anggota Koperasi Menurut Jenis Koperasi dan Kecamatan di Kabupaten Takalar, 2018 <i>Number of Cooperative Members by Type of Cooperative and Subdistrict in Takalar Regency, 2018</i> .....	220
7.2.3	Jumlah Simpanan Koperasi KUD Menurut Kecamatan dan Jenis Simpanan di Kabupaten Takalar (000 rupiah), 2018 <i>Number of Saving Non Village Unit Cooperative by Subdistrict in Takalar Regency (000 rupiah), 2018</i> .....	221
<b>8</b>	<b>PENDAPATAN REGIONAL/REGIONAL INCOME</b>	
8.1	Produk Domestik Bruto Atas Dasar Harga Berlaku Menurut Lapangan Usaha di Kabupaten Takalar (miliar rupiah), 2015 – 2018 <i>Gross Domestic Product at Current Market Prices by Industry in Takalar Regency (billion rupiahs), 2015 – 2018</i> .....	233
8.2	Produk Domestik Bruto Atas Dasar Harga Konstan Menurut Lapangan Usaha di Kabupaten Takalar (miliar rupiah), 2015 – 2018 <i>Gross Domestic Product at Constant Market Prices by Industry in Takalar Regency (billion rupiahs), 2015 – 2018</i> .....	235
8.3	Distribusi Persentase Produk Domestik Regional Bruto Atas Dasar Harga Berlaku Menurut Lapangan Usaha di Kabupaten Takalar (persen), 2015 – 2018	



	<i>Percentage Distribution of Gross Regional Domestic Product at Current Market Prices by Industry in Takalar Regency (percent), 2015 – 2018 .....</i>	237
8.4	Laju Pertumbuhan Produk Domestik Regional Bruto Atas Dasar Harga Konstan 2011 Menurut Lapangan Usaha di Kabupaten Takalar (persen), 2015 – 2018 <i>Growth Rate of Gross Regional Domestic Product at 2011 Constant Market Prices by Industry in Takalar Regency (percent), 2015 – 2018 .....</i>	239
8.5	Produk Domestik Bruto Menurut Jenis Pengeluaran Atas Dasar Harga Berlaku di Kabupaten Takalar (miliar rupiah), 2018 <i>Gross Domestic Product by Type of Expenditure at Current Market Prices (billion rupiahs) in Takalar Regency, 2018 .....</i>	241
8.6	Produk Domestik Bruto Menurut Jenis Pengeluaran Atas Dasar Harga Konstan di Kabupaten Takalar (miliar rupiah), 2018 <i>Gross Domestic Product by Type of Expenditure at Constant Market Prices (billion rupiahs) in Takalar Regency, 2018.....</i>	242
8.7	Produk Domestik Regional Bruto dan Angka Perkapita Atas Dasar Harga Berlaku di Kabupaten Takalar, 2013 – 2018 <i>Gross Regional Domestic Product and Income Per Capita at Current Market Prices in Takalar Regency, 2013 – 2018 .....</i>	243
8.8	Produk Domestik Regional Bruto dan Angka Perkapita Atas Dasar Harga Konstan 2011 di Kabupaten Takalar, 2013 – 2018 <i>Gross Regional Domestic Product and Income Per Capita at Constant 2011 Prices in Takalar Regency, 2013 – 2018 .....</i>	245
<b>9</b>	<b>HOTEL DAN PARIWISATA/HOTEL AND TOURISM</b>	
<b>9.1</b>	<b>HOTEL/HOTELS</b>	
9.1.1	Jumlah Hotel dan Akomodasi Lainnya Menurut Klasifikasi di Kabupaten Takalar, 2014 – 2018 <i>Number of Hotel and Other Accomodations by Classification in Takalar Regency, 2014 – 2018 .....</i>	253
9.1.2	Rata-rata Lama Menginap Tamu Asing dan Tamu Domestik Menurut Bulan di Kabupaten Takalar (hari), 2018 <i>Average Length of Stay of Foreign and Domestic Visitors by Month in Takalar Regency (day), 2018 .....</i>	254
9.1.3	Persentase Tingkat Penghunian Kamar Hotel dan Akomodasi Lainnya Menurut Jenis Hotel dan Bulan di Kabupaten Takalar, 2018 <i>Room Occupancy Rate of Hotels and Other Accommodations by Type of Accomodation and Month in Takalar Regency, 2018 .....</i>	255
9.1.4	Banyaknya Tamu Menginap Menurut Bulan di Kabupaten Takalar, 2018 <i>Number of Visitors Stay by Month in Takalar Regency, 2018 .....</i>	256

9.1.5	Nama Wisma/Penginapan, Banyaknya Kamar dan Tempat Tidur di Kabupaten Takalar, 2018 <i>Name of Hotel and Number of Rooms and Beds in Takalar Regency, 2018</i> .....	257
<b>9.2</b>	<b>PARIWISATA/TOURISM</b>	
9.2.1	Tempat Obyek Wisata dan Lokasinya di Kabupaten Takalar, 2018 <i>Number of Object Tourism and Location in Takalar Regency, 2018</i> ...	258
<b>10</b>	<b>TRANSPORTASI DAN KOMUNIKASI/TRANSPORTATION AND COMMUNICATION</b>	
<b>10.1</b>	<b>TRANSPORTASI/TRANSPORTATION</b>	
10.1.1	Panjang Jalan Menurut Pemerintahan yang Berwenang Mengelolanya di Kabupaten Takalar (km), 2018 <i>Length of Roads by Level of Government Authority in Takalar Regency (km), 2018</i> .....	267
10.1.2	Panjang Jalan Menurut Jenis Permukaan Jalan di Kabupaten Takalar (km), 2018 <i>Length of Roads by Type of Road Surface in Takalar Regency (km), 2018</i> .....	268
10.1.3	Panjang Jalan Menurut Kondisi Jalan di Kabupaten Takalar (km), 2018 <i>Length of Roads by Road Condition in Takalar Regency (km), 2018</i> ...	269
10.1.4	Panjang Jalan Menurut Kelas Jalan dan Status Jalan di Kabupaten Takalar (km), 2018 <i>Length of Roads by Subdistrict and Road Status in Takalar Regency (km), 2018</i> .....	270
10.1.5	Jumlah Kendaraan Bermotor Menurut Kecamatan dan Jenis Kendaraan di Kabupaten Takalar, 2018 <i>Number of Motor Vehicles by Subdistrict and Type of Vehicle in Takalar Regency, 2018</i> .....	271
10.1.6	Banyaknya Surat Ijin Mengemudi (SIM) yang Dikeluarkan Menurut Bulan dan Jenisnya di Kabupaten Takalar, 2018 <i>Number of Drive's Licences by Month in Takalar Regency, 2018</i> .....	272
<b>10.2</b>	<b>KOMUNIKASI/COMMUNICATION</b>	
10.2.1	Jumlah Kantor Pos Pembantu Menurut Kecamatan di Kabupaten Takalar, 2015 – 2018 <i>Number of Auxiliary Post Office by Subdistrict in Takalar Regency, 2015 – 2018</i> .....	275

<b>10.3</b>	<b>KEADAAN LALU LINTAS/TRAFFIC CONDITIONS</b>	
10.3.1	Banyaknya Kecelakaan Lalu Lintas dan Kerugian Materi di Kabupaten Takalar, 2018 <i>Number of Traffic Accident and Materials Lost in Takalar Regency, 2018</i> .....	276
10.3.2	Jumlah Pelanggaran Lalu Lintas Menurut Bulan di Kabupaten Takalar, 2017 <i>Number of Traffic Offences by Month in Regency Takalar, 2017</i> .....	277
<b>11</b>	<b>KEUANGAN DAERAH DAN PERBANKAN/FINANCE AND BANKING</b>	
<b>11.1</b>	<b>REALISASI PENDAPATAN/ACTUAL REVENUES</b>	
11.1.1	Realisasi Pendapatan Pemerintah Kabupaten Takalar Menurut Jenis Pendapatan (juta rupiah), 2015 – 2018 <i>Actual Revenues of Government of Takalar Regency by Source of Revenues (million rupiahs), 2015 – 2018</i> .....	283
<b>11.2</b>	<b>REALISASI BELANJA/ACTUAL EXPENDITURES</b>	
11.2.1	Realisasi Belanja Pemerintah Kabupaten Takalar Menurut Jenis Belanja (juta rupiah), 2015 – 2018 <i>Actual Expenditures of Government of Takalar Regency by Kind of Expenditures (million rupiahs), 2015 – 2018</i> .....	285
<b>11.3</b>	<b>LEMBAGA KEUANGAN DAN PERBANKAN/ FINANCIAL INSTITUTIONS AND BANKING</b>	
11.3.1	Nilai Pinjaman, Pelunasan dan Uang Tunggal pada PT. Pegadaian (Persero) Kabupaten Takalar (Rupiah), 2018 <i>Value of Credits, Debt Payment, Auction and Remainder at PT. Pegadaian (Persero) in Takalar Regency (Rupiah), 2018</i> .....	286
11.3.2	Jumlah Barang Jaminan Pelunasan Lelang dan Tunggal pada PT. Pegadaian (Persero) Kabupaten Takalar (Potong), 2018 <i>Number of Goods as Guarantee for Auction Payment at PT. Pegadaian (Persero) in Takalar Regency, 2018</i> .....	287
11.3.3	Jumlah Nasabah dan Pemupukan Dana Dari Masyarakat oleh Perbankan di Kabupaten Takalar, 2018 <i>Number of Customers and Accumulation of Banking Funds by Public in Takalar Regency, 2018</i> .....	288
<b>11.4</b>	<b>PENERIMAAN LAINNYA/OTHER REVENUES</b>	
11.4.1	Realisasi Penerimaan Pajak Bumi dan Bangunan (PBB) Menurut Kecamatan di Kabupaten Takalar (000 rupiah), 2018	

	<i>Actual Revenues of Tax on Land and Construction by District in Takalar Regency (000 rupiah), 2018</i> .....	289
11.4.2	Banyaknya Pengunjung dan Penerimaan Pada Tempat Rekreasi Pemandian Alam Lamangkia Desa Topejawa Kecamatan Mangarabombang, 2018 <i>Number Of Visitors And Acceptation In Recreation Place Of Lamangkia, Village Topejawa, Subistrict Mangarabombang, 2018</i> ...	290
<b>12</b>	<b>PENGELUARAN PENDUDUK DAN KONSUMSI MAKANAN/ POPULATION EXPENDITURES AND CONSUMPTION</b>	
12.1	Persentase Penduduk Menurut Golongan Pengeluaran Per Kapita Sebulan di Kabupaten Takalar, 2018 <i>Percentage of Population by Expenditures Per Capita Per Month Class in Takalar Regency, 2018</i> .....	295
12.2	Rata-rata Pengeluaran dan Persentase Rata-rata Pengeluaran Per Kapita Sebulan Menurut Kelompok Makanan di Kabupaten Takalar, 2018 <i>Percentage of Population by Expenditures Per Capita Per Month Class in Takalar Regency, 2018</i> .....	296
12.3	Rata-rata Pengeluaran dan Persentase Rata-rata Pengeluaran Per Kapita Sebulan Menurut Kelompok Bukan Makanan di Kabupaten Takalar, 2018 <i>Percentage of Population by Expenditures Per Capita Per Month Class in Takalar Regency, 2018</i> .....	297
<b>13</b>	<b>PERBANDINGAN ANTAR KABUPATEN/KOTA/REGIONAL COMPARISON</b>	
13.1	Jumlah Penduduk Menurut Kabupaten/Kota di Provinsi Sulawesi Selatan (jiwa), 2016 – 2018 <i>Population by Regency/City in Sulawesi Selatan Province (people), 2016 – 2018</i> .....	302
13.2	Laju Pertumbuhan Produk Domestik Regional Bruto Atas Dasar Harga Konstan 2011 Menurut Kabupaten/Kota di Provinsi Sulawesi Selatan (persen), 2015 – 2018 <i>Growth Rate of Gross Regional Domestic Product at 2011 Constant Market Prices by Regency/City in Sulawesi Selatan Province (percent), 2015 – 2018</i> .....	303
13.3	Produk Domestik Regional Bruto Atas Dasar Harga Berlaku Menurut Kabupaten/Kota di Provinsi Sulawesi Selatan (juta rupiah), 2016 – 2018 <i>Gross Regional Domestic Product at Current Market Prices by Regency in Sulawesi Selatan Province (million rupiahs), 2016 – 2018</i> .....	304

13.4	Jumlah Penduduk Miskin Menurut Kabupaten/ Kota di Provinsi Sulawesi Selatan (Ribu), 2016 – 2018 <i>Number of Poor People by Regency/City in South Sulawesi (Thousand), 2016 – 2018</i> .....	305
13.5	Indeks Pembangunan Manusia Menurut Kabupaten/ Kota di Provinsi Sulawesi Selatan, 2016 – 2018 <i>Human Development Index by Regency in South Sulawesi, 2016 – 2018</i> .....	306
13.6	Rata-Rata Pengeluaran Per Kapita Menurut Kabupaten/ Kota di Provinsi Sulawesi Selatan (Rupiah), 2016 – 2018 <i>Average Expenditure Per Capita by Regency in South Sulawesi (Rupiahs), 2016 – 2018</i> .....	307

<https://takalarkab.bps.go.id>

## DAFTAR GAMBAR/LIST OF FIGURES

		Halaman Page
Gambar 1.1	Persentase Luas Wilayah Kecamatan di Kabupaten Takalar, 2018 <i>Percentage of Area by District in Takalar Regency, 2018</i> .....	6
Gambar 1.2	Tinggi Wilayah di Atas Permukaan Laut (DPL) di Kabupaten Takalar, 2018 <i>Height Above Mean Sea Level (AMSL) in Takalar Regency, 2018.</i>	6
Gambar 1.3	Jarak dari Ibukota Kecamatan ke Ibukota Kabupaten di Kabupaten Takalar, 2018 <i>Distance between Subdistrict Capital and Regency Capital in Takalar Regency, 2018</i> .....	7
Gambar 2.1	Banyaknya Desa dan Kelurahan Menurut Kecamatan di Kabupaten Takalar, 2018 <i>Number of Village and Urban Village by District in Takalar Regency, 2018</i> .....	17
Gambar 2.2	Persentase Pegawai Negeri Sipil Menurut Jenis Kelamin di Lingkungan Pemerintah Daerah Kabupaten Takalar, 2018 <i>Percentage of Civil Servant by Sex under Regional Government Office of Takalar Regency, 2018</i> .....	17
Gambar 2.3	Persentase Pegawai Negeri Sipil Menurut Jenjang Pendidikan di Lingkungan Pemerintah Daerah Kabupaten Takalar, 2018 <i>Percentage of Civil Servant by Educational Attainment under Regional Government Office of Takalar Regency, 2018</i> .....	18
Gambar 2.4	Persentase Pegawai Negeri Sipil Menurut Golongan di Lingkungan Pemerintah Daerah Kabupaten Takalar, 2018 <i>Percentage of Civil Servant by Hierarchy under Regional Government Office of Takalar Regency, 2018</i> .....	18
Gambar 3.1	Penduduk Kabupaten Takalar Menurut Kecamatan dan Jenis Kelamin, 2018 <i>Population of Takalar Regency by District and Sex, 2018</i> .....	52
Gambar 3.2	Laju Pertumbuhan Penduduk di Kabupaten Takalar, 2010, 2016, dan 2018 <i>Population Growth Rate in Takalar Regency, 2010, 2016, and 2018</i> .....	52
Gambar 3.3	Distribusi Penduduk Menurut Kecamatan di Kabupaten Takalar, 2018 <i>Population Distribution by Subdistrict in Takalar Regency, 2018.</i>	53
Gambar 4.1	Jumlah Sekolah di Kabupaten Takalar, 2018 <i>Number of Schools in Takalar Regency, 2018</i> .....	83

Gambar 4.2	Jumlah Siswa di Kabupaten Takalar, 2018 <i>Number of Pupils in Takalar Regency, 2018</i> .....	83
Gambar 4.3	Persentase Tenaga Kesehatan di Kabupaten Takalar, 2018 <i>Percentage of Health Personnel in Takalar Regency, 2018</i> .....	84
Gambar 4.4	Banyaknya Pasangan Usia Subur dan Peserta KB Aktif di Kabupaten Takalar, 2018 <i>Number of Eligible Couples and Family Planning Participants in Takalar Regency, 2018</i> .....	84
Gambar 5.1	Luas Panen Jagung, Kedelai, Kacang Hijau, Ubi Kayu, dan Ubi Jalar di Kabupaten Takalar (hektar), 2018 <i>Harvested Area of Maize, Soybean, Mungbean, Cassava, and Sweet Potato in Takalar Regency (hectar), 2018</i> .....	166
Gambar 5.2	Persentase Luas Lahan Menurut Jenisnya di Kabupaten Takalar, 2018 <i>Percentage of Total Area by Type in Takalar Regency, 2018</i> .....	167
Gambar 6.1	Persentase Nilai Penjualan PLN Ranting Kabupaten Takalar, 2018 <i>Percentage of State Electricity Enterprise Sold in Takalar Regency, 2018</i> .....	197
Gambar 6.2	Persentase Pelanggan PDAM di Kabupaten Takalar, 2018 <i>Number of Customer PDAM in Takalar Regency, 2018</i> .....	198
Gambar 7.1	Jumlah Koperasi Menurut Jenis Koperasi di Kabupaten Takalar, 2018 <i>Number of Cooperatives by Type of Cooperative in Takalar Regency, 2018</i> .....	212
Gambar 7.2	Jumlah Simpanan Koperasi KUD di Kabupaten Takalar (ribu rupiah), 2018 <i>Number of Saving Non Village Unit Cooperative (000 rupiah) in Takalar Regency, 2018</i> .....	212
Gambar 8.1	Produk Domestik Regional Bruto Kabupaten Takalar (juta rupiah), 2016 – 2018 <i>Gross Regional Domestic Product of Takalar Regency (million rupiahs), 2016 – 2018</i> .....	231
Gambar 8.2	Angka Perkapita Atas Dasar Harga Berlaku di Kabupaten Takalar, 2014 – 2018 <i>Income Per Capita at Current Market Prices in Takalar Regency, 2014 – 2018</i> .....	232
Gambar 9.1	Banyaknya Kamar Menurut Penginapan di Kabupaten Takalar, 2018 <i>Number of Rooms by Accomodations in Takalar Regency, 2018</i> .	252
Gambar 9.2	Persentase Tingkat Penghunian Kamar Hotel di Kabupaten Takalar, 2018 <i>Room Occupancy Rate of Hotels in Takalar Regency, 2018</i> .....	252

Gambar 10.1	Panjang Jalan Menurut Kondisi Jalan di Kabupaten Takalar, 2016 – 2018 <i>Length of Roads by Road Condition in Takalar Regency, 2016 – 2018</i> .....	265
Gambar 10.2	Banyaknya Surat Ijin Mengemudi (SIM) Baru yang Dikeluarkan di Kabupaten Takalar, 2018 <i>Number of Drive's Licences in Takalar Regency, 2018</i> .....	266
Gambar 11.1	Realisasi Pendapatan dan Realisasi Belanja Pemerintah Kabupaten Takalar Menurut Jenis Pendapatan (juta rupiah), 2017 – 2018 <i>Actual Revenues and Actual Expenditures of Government of Takalar Regency by Source of Revenues (million rupiahs), 2017 – 2018</i> .....	282
Gambar 12.1	Persentase Penduduk Menurut Golongan Pengeluaran Per Kapita Sebulan di Kabupaten Takalar, 2018 <i>Percentage of Population by Expenditures Per Capita Per Month Class in Takalar Regency, 2018</i> .....	294
Gambar 12.2	Persentase Rata-rata Pengeluaran Per Kapita Sebulan di Kabupaten Takalar, 2018 <i>Percentage of Expenditures Per Capita Per Month in Takalar Regency, 2018</i> .....	294
Gambar 13.1	Laju Pertumbuhan Produk Domestik Regional Bruto Atas Dasar Harga Konstan 2010 Menurut Kabupaten/Kota di Provinsi Sulawesi Selatan (persen), 2017 – 2018 <i>Growth Rate of Gross Regional Domestic Product at 2010 Constant Market Prices by Regency/City in Sulawesi Selatan Province (percent), 2017 – 2018</i> .....	301



## PENJELASAN UMUM/EXPLANATORY NOTES

Tanda-tanda, satuan-satuan, dan lain-lainnya yang digunakan dalam publikasi ini adalah sebagai berikut:

*Symbols, measurement units, and acronyms which are used in this publication, are as follows:*

### 1. TANDA-TANDA/SYMBOLS

Data tidak tersedia/ <i>Data not available</i>	: ...
Tidak ada atau nol / <i>Null or zero</i>	: —
Data dapat diabaikan/ <i>Data negligible</i>	: 0
Tanda decimal/ <i>Decimal point</i>	: ,
Data tidak dapat ditampilkan/ <i>Not applicable</i>	: NA
Angka perkiraan/ <i>Estimated figures</i>	: <sup>e</sup>
Angka sementara/ <i>Preliminary figures</i>	: x
Angka sangat sementara/ <i>Very preliminary figures</i>	: xx
Angka diperbaiki/ <i>Revised figures</i>	: r

### 2. SATUAN/UNITS

barel/ <i>barrel</i>	: 158,99 liter/ <i>litres</i> = 1/6,2898 m <sup>3</sup>
hektar (ha)/ <i>hectare (ha)</i>	: 10 000 m <sup>2</sup>
kilometer (km)/ <i>kilometres (km)</i>	: 1 000 meter/ <i>meters</i> (m)
knot/ <i>knot</i>	: 1,8523 km/jam (km/hour)
kuintal/ <i>quintal</i>	: 100 kg
KWh	: 1 000 Watt <i>hour</i>
MWh	: 1 000 KWh
liter (untuk beras)/ <i>litre (for rice)</i>	: 0,80 kg
ons/ <i>ounce</i>	: 28,31 gram/ <i>grams</i>
ton	: 1 000 kg

Satuan lain: buah, dus, butir, helai/lembar, kaleng, batang, pulsa, ton kilometer (ton-km), jam, menit, persen (%).

*Other units: unit, pack, pieces, sheet, tin, pulse, ton-kilometres(ton-km), hour, minute, percent (%).*

Perbedaan angka di belakang koma disebabkan oleh pembulatan angka.

*The difference in decimal numbers is caused by rounding.*

### 3. SINGKATAN/ABBREVIATION

APBD	: Anggaran Pendapatan dan Belanja Daerah/ <i>Local Government Budget</i>
BBLR	: Berat Badan Lahir Rendah/ <i>Low Birth Weights (LBW)</i>
BPS	: Badan Pusat Statistik/ <i>Statistics Indonesia</i>
BUMN	: Badan Usaha Milik Negara/ <i>State Owned Enterprise (SOE)</i>
DBD	: Demam Berdarah Dengue/ <i>Dengue Haemorrhagic Fever</i>
DPRD	: Dewan Perwakilan Rakyat Daerah/ <i>Regional House of Representatives</i>
IMB	: Izin Mendirikan Bangunan/ <i>Permits Building License</i>
KB	: Keluarga Berencana/ <i>Family Planning</i>
KBLI	: Klasifikasi Baku Lapangan Usaha Indonesia/ <i>Indonesia Standard Industrial Classification (ISIC)</i>
KEK	: Kurang Energi Kronis/ <i>Chronic Energy Deficiency (CED)</i>
KKB	: Klinik Keluarga Berencana/ <i>Family Planning Clinics</i>
LPM	: Lembaga Pemberdayaan Masyarakat/ <i>Institute of the Society Enableness</i>
MA	: Madrasah Aliyah/ <i>Islamic Senior High</i>
MI	: Madrasah Ibtidaiyah/ <i>Islamic Primary School</i>
MTs	: Madrasah Tsanawiyah/ <i>Islamic Junior High School</i>
PDAM	: Perusahaan Daerah Air Minum/ <i>Water Supply Region Company</i>
PDRB	: Produk Domestik Regional Bruto/ <i>Gross Regional Domestic Product (GRDP)</i>
PLN	: Perusahaan Listrik Negara/ <i>State Electricity Corporation</i>
PNS	: Pegawai Negeri Sipil/ <i>Civil Servant</i>
Podes	: Potensi Desa/ <i>Village Potential Census</i>
PPKBD	: Pos Pelayanan Keluarga Berencana Desa/ <i>Village Family Planning Service Units</i>
Puskesmas	: Pusat Kesehatan Masyarakat/ <i>Public Health Centre</i>
Sakernas	: Survei Angkatan Kerja Nasional/ <i>National Labor Force Survey</i>
SIUP	: Surat Izin Usaha Perdagangan/ <i>Trade Permit</i>
Susenas	: Survei Sosial Ekonomi Nasional/ <i>National Socio Economic Survey</i>

**Statistik Kunci, 2013 – 2018**  
**Key Statistics, 2013 – 2018**

<b>Rincian/Description</b>	<b>Satuan/Unit</b>	<b>2013</b>	<b>2014</b>	<b>2015</b>
(1)	(2)	(3)	(4)	(5)
<b>SOSIAL/SOCIAL</b>				
Penduduk/ <i>Population</i>	jiwa/ <i>people</i>	280 590	283 762	286 906
Laju Pertumbuhan Penduduk/ <i>Population Growth</i>	%	1,22	1,13	1,11
Angka Harapan Hidup/ <i>Life Expectancy Rate</i>	tahun/ <i>years</i>	65,88	65,90	66,20
Angka Melek Huruf 15+/ <i>Literacy Rate Aged 15+</i>	%	88,98	92,50	87,48
Harapan Lama Sekolah/ <i>Expected Years of Schooling</i>	tahun/ <i>years</i>	10,81	11,31	11,61
Tingkat Partisipasi Angkatan Kerja- <i>TPAK/Labour Force Participation Rate-LFPR</i>	%	57,69	62,91	57,56
Tingkat Pengangguran Terbuka- <i>TPT/Unemployment Rate-UR</i>	%	2,73	2,75	4,04
Penduduk Miskin/ <i>Poor People</i>	000 jiwa/ <i>000 people</i>	29,3	27,37	27,12
Persentase Penduduk Miskin/ <i>Percentage of Poor People</i>	%	10,42	9,62	9,48
Indeks Pembangunan Manusia- <i>IPM/Human Development Index</i>	-	62,58	63,53	64,07
<b>EKONOMI/ECONOMIC</b>				
Produk Domestik Regional Bruto (PDRB) Harga Berlaku/ <i>Gross Regional Domestic Product at Current Price</i>	Juta rupiah/ <i>million rupiahs</i>	5 004 184	5 881 371	6 822 494
Laju Pertumbuhan Ekonomi/ <i>Economic Growth</i>	%	8,80	9,76	8,42
PDRB Per Kapita Harga Berlaku/ <i>Per Capita of GRDP at Current Price</i>	Juta rupiah/ <i>million rupiahs</i>	17,834	20,726	23,773
Laju Implisit (dari PDRB)/ <i>Implicit Growth</i>	%	5,35	7,08	6,99

**Statistik Kunci, 2013 – 2018**  
**Key Statistics, 2013 – 2018**

<b>Rincian/Description</b>	<b>Satuan/Unit</b>	<b>2016</b>	<b>2017</b>	<b>2018</b>
(1)	(2)	(6)	(7)	(8)
<b>SOSIAL/SOCIAL</b>				
Penduduk/ <i>Population</i>	jiwa/ <i>people</i>	289 978	292 983	295 892
Laju Pertumbuhan Penduduk/ <i>Population Growth</i>	%	1,07	1,04	0,99
Angka Harapan Hidup/ <i>Life Expectancy Rate</i>	tahun/ <i>years</i>	66,29	66,38	66,64
Angka Melek Huruf 15+/ <i>Literacy Rate Aged 15+</i>	%	...	...	...
Harapan Lama Sekolah/ <i>Expected Years of Schooling</i>	tahun/ <i>years</i>	12,00	12,21	12,22
Tingkat Partisipasi Angkatan Kerja- <i>TPAK/Labour Force Participation Rate-LFPR</i>	%	...	64,37	65,39
Tingkat Pengangguran Terbuka- <i>TPT/Unemployment Rate-UR</i>	%	...	4,93	3,88
Penduduk Miskin/ <i>Poor People</i>	000 jiwa/ <i>000 people</i>	27,05	26,99	26,57
Persentase Penduduk Miskin/ <i>Percentage of Poor People</i>	%	9,35	9,24	8,98
Indeks Pembangunan Manusia- <i>IPM/Human Development Index</i>	-	64,96	65,48	66,07
<b>EKONOMI/ECONOMIC</b>				
Produk Domestik Regional Bruto (PDRB) Harga Berlaku/ <i>Gross Regional Domestic Product at Current Price</i>	Juta rupiah/ <i>million rupiahs</i>	7 756 664	8 576 540	9 322 843
Laju Pertumbuhan Ekonomi/ <i>Economic Growth</i>	%	9,61	7,39	6,65
PDRB Per Kapita Harga Berlaku/ <i>Per Capita of GRDP at Current Price</i>	Juta rupiah/ <i>million rupiahs</i>	26,746	29,273	31,507
Laju Implisit (dari PDRB)/ <i>Implicit Growth</i>	%	3,64	2,85	2,13

BAB  
Chapter 1

GEOGRAFI DAN IKLIM  
*Geography and Climate*

# GEOGRAFI DAN IKLIM

## Geography and Climate



**LUAS WILAYAH**  
**566,51 KM<sup>2</sup>**

Secara astronomis, Kabupaten Takalar terletak antara 5°30' - 5°38' Lintang Selatan dan 119°22' - 119°39' Bujur Timur. Berdasarkan posisi geografisnya, Kabupaten Takalar memiliki batas-batas: Utara – Kabupaten Gowa, Timur – Kabupaten Gowa dan Jeneponto, Barat dan Selatan – Laut Flores dan Selat Makassar

### INFORMASI

#### POLOMBANGKENG SELATAN

Memiliki puncak tertinggi di Kabupaten Takalar dengan tinggi mencapai 64 meter diatas permukaan air laut



**Curah hujan** tertinggi sebesar 707 mm<sup>3</sup> pada bulan Februari.  
**Hari hujan** terlama sebanyak 22 hari pada bulan Desember.

**PENJELASAN TEKNIS**

1. Badan Pusat Statistik (BPS) telah melakukan pendataan Potensi Desa (Podes) sejak tahun 1980. Sejak saat itu, Podes dilaksanakan secara rutin sebanyak 3 kali dalam kurun waktu sepuluh tahun untuk mendukung kegiatan Sensus Penduduk, Sensus Pertanian, ataupun Sensus Ekonomi. Dengan demikian, fakta penting terkait ketersediaan infrastruktur dan potensi yang dimiliki oleh setiap wilayah dapat dipantau perkembangannya secara berkala dan terus menerus.
2. Sejak tahun 2008, pendataan Podes mengalami perubahan dengan adanya penambahan kuesioner suplemen kecamatan dan kabupaten/kota. Penambahan kuesioner tersebut bertujuan untuk meningkatkan manfaat data Podes bagi para konsumen data dan pemerintah daerah dalam perencanaan pembangunan wilayah.
3. Data Podes merupakan satu-satunya sumber data kewilayahan yang muatannya beragam dan memberi gambaran tentang situasi pembangunan suatu wilayah (regional). Ini berbeda dengan data dari hasil pendekatan rumah tangga yang lebih menekankan pada dimensi aktivitas sektoral.

**TECHNICAL NOTES**

1. *BPS-Statistics Indonesia has already recorded village potential (Podes) since 1980. Since then, Podes regularly implemented 3 (three) times within ten years to support the activities of the Population Census, Agriculture Census, or Economic Census. Thus, important facts related to the availability of infrastructure and the potential possessed by each region can be monitored regularly and continually.*
2. *Since 2008, Podes has been changed especially in providing additional information from subdistrict and regency/municipality, using separate questionnaires. The goal of these changes is to provide more benefits for data users and local government in regional development planning.*
3. *Podes data is the only one source of spatial data consisting of various information and providing a picture of development progress in a region. The Podes data are different from data resulted from household surveys focusing on the dimension of sectoral activities. Both kind of data are important and become the trade*

## GEOGRAPHY AND CLIMATE

Keduanya sama penting dan menjadi kekayaan BPS.

*mark of BPS on the data richness aspect.*

### ULASAN

Secara astronomis, Kabupaten Takalar terletak antara 5°30' – 5°38' Lintang Selatan dan 119°22' – 119°39' Bujur Timur.

Berdasarkan posisi geografis, Kabupaten Takalar memiliki batas – batas: di sebelah timur, berbatasan Kabupaten Gowa dan Jeneponto. Di sebelah utara, berbatasan dengan Kabupaten Gowa. Sedangkan di sebelah barat dan selatan dibatasi oleh Selat Makassar dan Laut Flores.

Kabupaten Takalar terdiri dari 100 desa/kelurahan yang terletak di 9 kecamatan, yaitu :

- 1) Mangarabombang
- 2) Mappakasunggu
- 3) Sanrobone
- 4) Polombangkeng Selatan
- 5) Pattallassang
- 6) Polombangkeng Utara
- 7) Galesong Selatan
- 8) Galesong
- 9) Galesong Utara

Luas Wilayah Kabupaten Takalar tercatat 566,51 km<sup>2</sup>. Jarak ibukota Kabupaten Takalar dengan ibukota Propinsi Sulawesi Selatan mencapai 45 km yang melalui Kabupaten Gowa.

### DESCRIPTION

*Astronomically, Takalar is located between 5°3' – 5°38' South Latitude, and 119°22' – 119°39' East Longitude.*

*In terms of geographic position, Takalar has boundaries as follows: in eastern side, its boundaries by Gowa and Jeneponto Regency. The Boundary in northern side is Gowa Regency, and in western and southern are Makassar Strait and Flores Sea.*

*Takalar has 100 villages/urban villages spreading over 9 subdistricts :*

- 1) *Mangarabombang*
- 2) *Mappakasunggu*
- 3) *Sanrobone*
- 4) *Polombangkeng Selatan*
- 5) *Pattallassang*
- 6) *Polombangkeng Utara*
- 7) *Galesong Selatan*
- 8) *Galesong*
- 9) *Galesong Utara*

*The area of the Takalar Regency is 566,51 km<sup>2</sup>. The distance between capital of Takalar Regency and capital of Sulawesi Selatan Province is about 45 km reach from Gowa.*



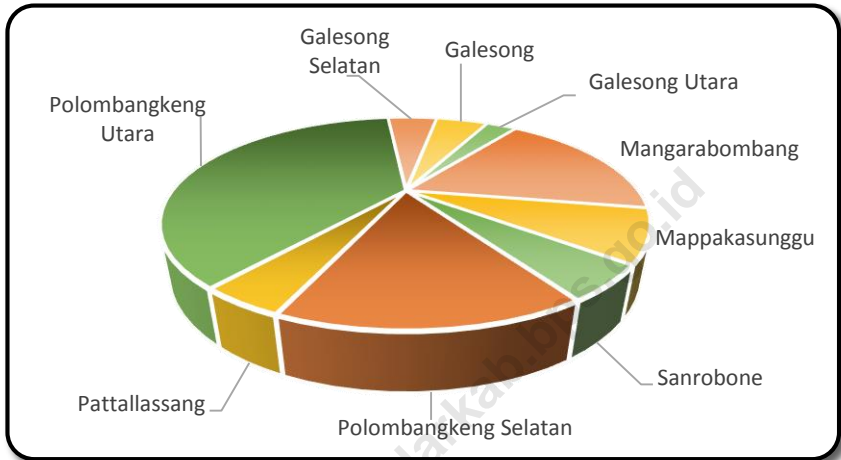
Berdasarkan data dari Perkebunan Nusantara IV, rata-rata curah hujan terbanyak tahun 2018 terjadi pada Bulan Februari yaitu sekitar 707 mm<sup>3</sup> dan banyaknya rata-rata hari hujan yang terjadi pada tahun 2018 terbanyak terjadi pada bulan Desember, yaitu sebanyak 22 hari.

*Based on data from Perkebunan Nusantara IV, the biggest number of rainfall in 2018 occurred in February that is about 707 mm<sup>3</sup> and the highest number of rain day in the 2018 occurred in December, that is as much 22 days.*

<https://takalarkab.bps.go.id>

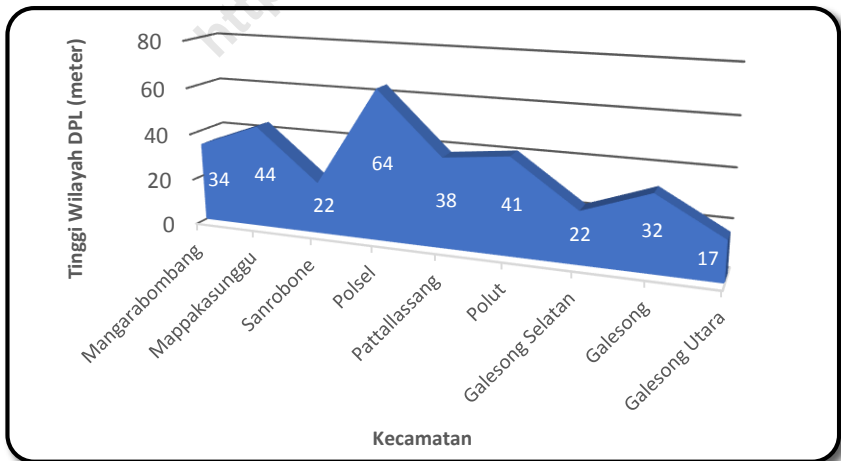
**Gambar / Figure 1.1**

Persentase Luas Wilayah Kecamatan di Kabupaten Takalar, 2018  
*Percentage of Area by District in Takalar Regency, 2018*



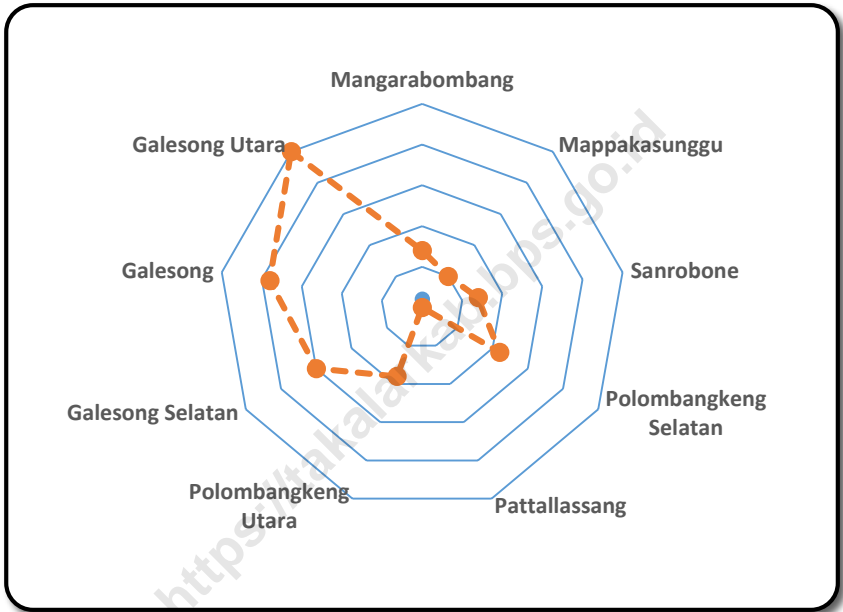
**Gambar / Figure 1.2**

Tinggi Wilayah di Atas Permukaan Laut (DPL) di Kabupaten Takalar, 2018  
*Height Above Mean Sea Level (AMSL) in Takalar Regency, 2018*



**Gambar / Figure 1.3**

Jarak dari Ibukota Kecamatan ke Ibukota Kabupaten di Kabupaten Takalar, 2018  
*Distance between Subdistrict Capital and Regency Capital in Takalar Regency, 2018*



1.1 GEOGRAFI/*GEOGRAPHY*

**Tabel 1.1.1** Luas Daerah dan Jumlah Pulau Menurut Kecamatan di Kabupaten Takalar, 2018  
**Table** *Total Area and Number of Islands by Subdistrict in Takalar Regency, 2018*

Kecamatan <i>Subdistrict</i>	Ibukota <i>Capital</i>	Luas Area <i>(Km<sup>2</sup>/sq.km)</i>	Persentase Terhadap Luas Wilayah <i>Percentage to Area</i>
(1)	(2)	(3)	(4)
1. Mangarabombang	Mangadu	100,50	17,74
2. Mappakasunggu	Cilallang	45,27	7,99
3. Sanrobone	Sanrobone	29,36	5,18
4. Polombangkeng Selatan	Bulukunyi	88,07	15,54
5. Pattallassang	Pattallassang	25,31	4,47
6. Polombangkeng Utara	Palleko	212,25	37,47
7. Galesong Selatan	Bonto Kassi	24,71	4,36
8. Galesong	Galesong Kota	25,93	4,58
9. Galesong Utara	Bonto Lebang	15,11	2,67
<b>Takalar</b>	<b>Pattallassang</b>	<b>566,51</b>	<b>100,00</b>

Sumber : Badan Pusat Statistik Kabupaten Takalar

Source : *Statistics of Takalar Regency*

Lanjutan Tabel/*Continued Table 1.1.1*

Kecamatan <i>Subdistrict</i>	Jumlah Pulau <i>Number of Island</i>	Tinggi Wilayah (mdpl) <i>Altitude (m a.s.l.)</i>	Jarak ke Ibukota <i>Distance to the capital</i>
(1)	(5)	(6)	(7)
1. Mangarabombang	-	34,00	7,00
2. Mappakasunggu	5	44,00	5,00
3. Sanrobone	-	22,00	7,00
4. Polombangkeng Selatan	-	64,00	11,00
5. Pattallassang	-	38,00	0,00
6. Polombangkeng Utara	-	41,00	9,00
7. Galesong Selatan	-	22,00	15,00
8. Galesong	1	32,00	19,00
9. Galesong Utara	-	17,00	25,00
<b>Takalar</b>	<b>6</b>	<b>-</b>	<b>-</b>

Sumber : Badan Pusat Statistik Kabupaten Takalar

Source : *Statistics of Takalar Regency*

## 1.2 IKLIM/CLIMATE

**Tabel 1.2.1** Jumlah Curah Hujan dan Hari Hujan Menurut Bulan di Kabupaten Takalar, 2018  
*Amount of Precipitation and Number of Rainy Days by Month in Takalar Regency, 2018*

Bulan Month	Curah Hujan Precipitation (mm <sup>3</sup> )	Hari Hujan Rainy Days
(1)	(2)	(3)
Januari/January	642	16
Februari/February	707	21
Maret/March	599	20
April/April	55	5
Mei/May	44	6
Juni/June	126	10
Juli/July	48	4
Agustus/August	-	-
September/September	-	-
Oktober/October	30	1
November/November	177	13
Desember/December	515	22

Sumber : Perkebunan Nusantara IV  
 Source : Perkebunan Nusantara IV

**Tabel 1.2.2 Luas Areal Baku dan Panjang Saluran Menurut Bendungan di Kabupaten Takalar, 2018**  
**Total Area and Drain Length Areas by Dam in Takalar Regency, 2018**

Nama Daerah Irigasi (DI) <i>Name of Irrigation</i>	Luas Areal Baku (Ha)	Bendung (Bh)	Panjang Saluran/Length	
			Primer (m)	Sekunder (m)
(1)	(2)	(3)	(4)	(5)
1. Balangtanaya	370,00	2	-	5 869,55
2. Barugaya	214,00	1	-	4 336,00
3. Batanglappo	325,00	1	-	6 949,00
4. Bontorea	266,00	1	-	7 729,00
5. Je'nemaeja	400,00	1	-	3 076,00
6. Je'netallasa	481,00	1	-	3 437,50
7. Kampong Bugisi	190,00	1	-	2 745,75
8. Kato'nokang	161,00	1	-	4 859,00
9. Ngai-Ngai	45,00	1	-	2 011,00
10. Lembang Loe	200,00	1	-	1 539,00
11. Palilangi	200,00	1	-	3 115,00
12. Kaballokang	90,00	1	-	1 100,00
13. Campagaya	161,00	1	-	3 215,00
14. Su'rulangi 1	67,69	1	-	300,00
15. Su'rulangi 2	80,69	1	-	200,00
16. Batu Menteng	64,00	1	-	-
17. Batu Napara	173,44	1	-	1 130,00
18. Likumereng	98,32	1	-	-
19. Moncongkomba	105,07	1	-	700,00
20. Langkeang	91,61	1	-	-
21. Lantang	86,10	1	-	2 025,00
<b>Total</b>	<b>3 869,92</b>	<b>22</b>	<b>-</b>	<b>54 336,80</b>

Sumber : Dinas Pekerjaan Umum, Penataan Ruang, Perumahan, dan Kawasan Pemukiman Kabupaten Takalar

Source : *Public Work Service of Regency Takalar*

**Tabel 1.2.3 Kondisi Irigasi di Kabupaten Takalar, 2016 – 2018**  
**Table Irrigation Conditions in Takalar Regency, 2016 – 2018**

Jenis Permukaan (Ha)	2016	2017	2018
(1)	(2)	(3)	(4)
Kondisi Baik	2 708,94	2 260,10	2 450,55
Kondisi Rusak	1 160,98	1 609,82	1 419,37
<b>Total</b>	<b>3 869,92</b>	<b>3 869,92</b>	<b>3 869,92</b>

Sumber : Dinas Pekerjaan Umum, Penataan Ruang, Perumahan, dan Kawasan Pemukiman Kabupaten Takalar

Source : Public Work Service of Regency Takalar



BAB  
Chapter 2

PEMERINTAHAN

*Government*

## PEMERINTAHAN

## Government

## PNS DI LINGKUNGAN PEMERINTAH DAERAH



2.163

Laki-laki

3.017

Perempuan



## JUMLAH PNS MENURUT GOLONGAN

1

28

Pegawai Negeri Sipil

2

699

Pegawai Negeri Sipil

3

2.729

Pegawai Negeri Sipil

4

1.724

Pegawai Negeri Sipil

Jumlah ini merupakan Pegawai Negeri Sipil untuk instansi/dinas Pemerintah Daerah.  
Jumlah ini tidak termasuk PNS untuk instansi vertikal di bawah Pemerintah Pusat.

**PENJELASAN TEKNIS**

**TECHNICAL NOTES**

- |  |   |
|--|---|
| <p>1. Anggota Dewan Perwakilan Rakyat Daerah (DPRD) dipilih melalui pemilihan umum (pemilu) dan dilantik dalam masa jabatan lima tahun.</p> <p>2. Susunan pemerintahan daerah Kabupaten Takalar terdiri dari bupati, wakil bupati, pejabat legislatif, sekretaris daerah, sekretaris dewan, dan pemerintah kecamatan serta desa/kelurahan.</p> | <p>1. <i>Regional House of Representatives (DPRD) members are elected through a general election and appointed for a five-years membership.</i></p> <p>2. <i>The government structure of Takalar Regency consists of regent, vice regent, legislative officers, regional secretary, parliament secretary, subdistrict and village government.</i></p> |
|--|---|

**ULASAN**

**DESCRIPTION**

Pemerintah Daerah Kabupaten Takalar dibentuk berdasarkan Undang-Undang RI Nomor 29 Tahun 1959 (LN Nomor 74 Tahun 1959) tentang Pembentukan Daerah-Daerah Tingkat II di Sulawesi Selatan.

*The formation of Takalar Regency officially was established under the law number 29 of 1959 (LN Number 74 of 1959) about the establishment of regions level II in South Sulawesi.*

Dengan Peraturan Daerah (Perda) Kabupaten Takalar No. 7 Tahun 1990 menetapkan Tanggal 10 Pebruari sebagai Hari Jadi Kabupaten Takalar.

*Based on Regional Regulation (Perda) Kabupaten Takalar Number 7 of 1990, February 10<sup>th</sup> was set as Takalar's Day.*

Secara administrasi, Kabupaten Takalar terdiri dari 9 (sembilan) kecamatan, 76 desa dan 24 kelurahan.

*Administratively, Takalar Regency consist of 9 district, 76 villages, and 24 urban villages.*

Anggota DPRD Kabupaten Takalar berjumlah 30 kursi/anggota.

*Number of local parliament of Takalar Regency has 30 members.*

## GOVERNMENT

Jumlah PNS yang berada di lingkungan Pemerintah Daerah Kabupaten Takalar sebanyak 5.180 orang, dengan komposisi laki-laki 2.163 orang (41,76%) dan perempuan 3.017 orang (58,24%).

*The number of civil servants in the regional government of Takalar has reached as many as 5.180 people, with the composition of the 2.163 males (41,76%) and 3.017 females (58,24%).*

Apabila dilihat dari golongan kepangkatan, maka yang paling dominan adalah PNS dengan golongan III, yakni sebanyak 52,68 persen.

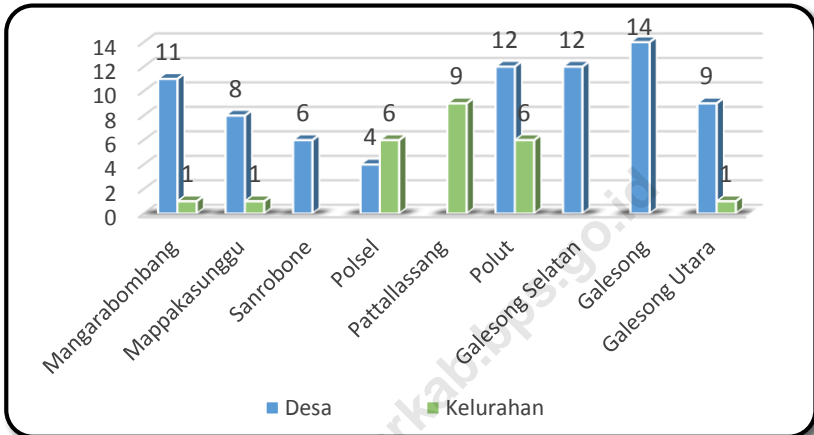
*When viewed from the class rank, then the most dominant is a civil servant with a category III, i.e. as many as 52,68 percent.*

Jumlah PNS di lingkungan Pemerintah Daerah Kabupaten Takalar didominasi oleh mereka yang berpendidikan Sarjana. Angkanya sebanyak 71,53 persen.

*The number of civil servants in the regional government of Takalar Regency apparently dominated by their scholar education. Score as many as 71,53 percent.*

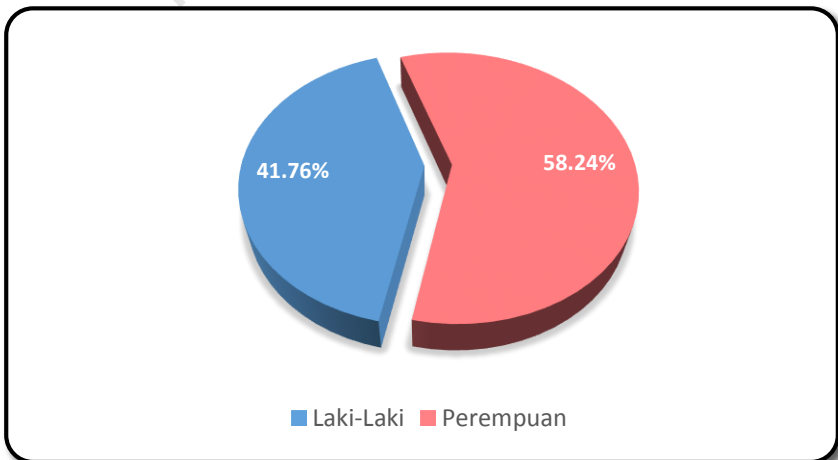
**Gambar / Figure 2.1**

Jumlah Desa/Kelurahan Menurut Kecamatan di Kabupaten Takalar, 2018  
*Number of Villages and Urban Villages by Subdistrict in Takalar Regency, 2018*



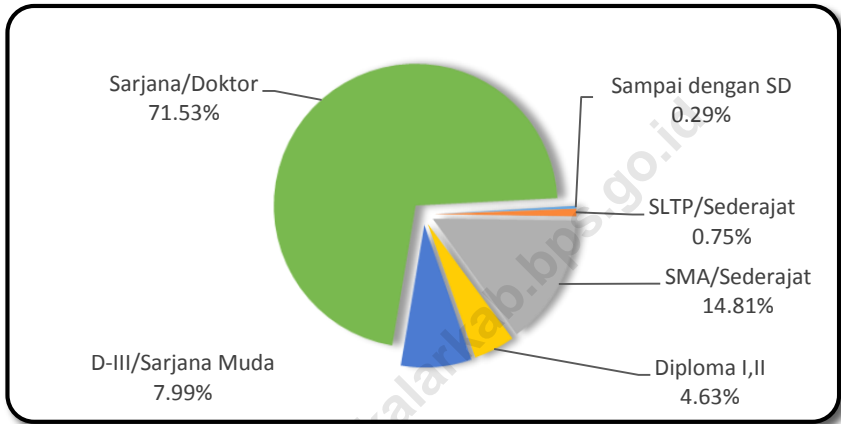
**Gambar / Figure 2.2**

Persentase Pegawai Negeri Sipil Menurut Jenis Kelamin di Lingkungan  
 Pemerintah Daerah Kabupaten Takalar, 2018  
*Percentage of Civil Servant by Sex under Regional Government Office  
 of Takalar Regency, 2018*



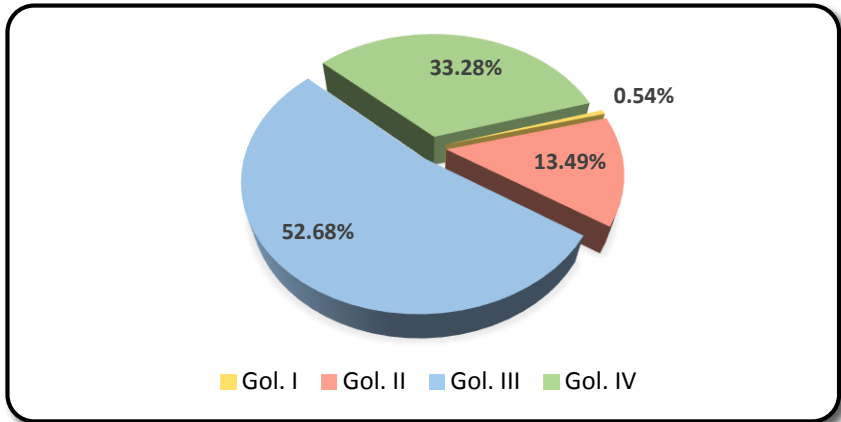
**Gambar / Figure 2.3**

Persentase Pegawai Negeri Sipil Menurut Jenjang Pendidikan di Lingkungan Pemerintah Daerah Kabupaten Takalar, 2018  
*Percentage of Civil Servant by Educational Attainment under Regional Government Office of Takalar Regency, 2018*



**Gambar / Figure 2.4**

Persentase Pegawai Negeri Sipil Menurut Golongan di Lingkungan Pemerintah Daerah Kabupaten Takalar, 2018  
*Percentage of Civil Servant by Hierarchy under Regional Government Office of Takalar Regency, 2018*



2.1 WILAYAH ADMINISTRATIF/*ADMINISTRATIVE AREA*

**Tabel 2.1.1** Jumlah Desa/Kelurahan Menurut Kecamatan di Kabupaten Takalar, 2018  
*Number of Villages and Urban Villages by Subdistrict in Takalar Regency, 2018*

Kecamatan <i>Subdistrict</i>	Desa Village	Kelurahan <i>Urban Village</i>
(1)	(2)	(3)
1. Mangarabombang	11	1
2. Mappakasunggu	8	1
3. Sanrobone	6	-
4. Polobangkeng Selatan	4	6
5. Pattallassang	-	9
6. Polobangkeng Utara	12	6
7. Galesong Selatan	12	-
8. Galesong	14	-
9. Galesong Utara	9	1
<b>Takalar</b>	<b>76</b>	<b>24</b>

Sumber : Dinas Pemberdayaan Masyarakat dan Desa Kabupaten Takalar

Source : *Society Enableness Services of Takalar Regency*

**Tabel 2.1.2** Jumlah Dusun, Lingkungan, dan RW/RT Menurut Kecamatan di Kabupaten Takalar, 2018  
**Table** Number of Dusun, Lingkungan, and RW/RT by Subdistrict in Takalar Regency, 2018

Kecamatan Subdistrict	Dusun	Lingkungan	RW/RT
(1)	(2)	(3)	(4)
1. Mangarabombang	50	3	-
2. Mappakasunggu	34	6	-
3. Sanrobone	31	-	-
4. Polombangkeng Selatan	24	32	-
5. Pattallassang	-	40	-
6. Polombangkeng Utara	52	24	-
7. Galesong Selatan	49	-	-
8. Galesong	61	-	-
9. Galesong Utara	33	8	-
<b>Takalar</b>	<b>334</b>	<b>113</b>	<b>-</b>

Sumber : Dinas Pemberdayaan Masyarakat dan Desa Kabupaten Takalar  
 Source : Society Enableness Services of Takalar Regency



**Tabel 2.1.3** **Klasifikasi Desa/Kelurahan Menurut Kecamatan di Kabupaten Takalar, 2018**  
*Classification of Villages/Urban Villages by Subdistrict in Takalar Regency, 2018*

Kecamatan Subdistrict	Swadaya	Swakarya	Swa- sembada	Jumlah
(1)	(2)	(3)	(4)	(5)
1. Mangarabombang	-	8	4	12
2. Mappakasunggu	-	7	2	9
3. Sanrobone	-	5	1	6
4. Polombangkeng Selatan	-	9	1	10
5. Pattallassang	-	8	1	9
6. Polombangkeng Utara	-	18	-	18
7. Galesong Selatan	-	11	1	12
8. Galesong	-	14	-	14
9. Galesong Utara	-	9	1	10
<b>Takalar</b>	-	<b>89</b>	<b>11</b>	<b>100</b>

Sumber : Dinas Pemberdayaan Masyarakat dan Desa Kabupaten Takalar

Source : *Society Enableness Services of Takalar Regency*

**Tabel 2.1.4** Tingkat Perkembangan Lembaga Pemberdayaan Masyarakat (LPM) Menurut Kecamatan di Kabupaten Takalar, 2018  
*Institute of the Society Enableness Development Level by Subdistrict in Takalar Regency, 2018*

Kecamatan <i>Subdistrict</i>	Tingkat Perkembangan LPM <i>LPM Development Level</i>			Jumlah <i>Total</i>
	I	II	III	
(1)	(2)	(3)	(4)	(5)
1. Mangarabombang	12	-	-	12
2. Mappakasunggu	9	-	-	9
3. Sanrobone	6	-	-	6
4. Polombangkeng Selatan	10	-	-	10
5. Pattallassang	9	-	-	9
6. Polombangkeng Utara	18	-	-	18
7. Galesong Selatan	12	-	-	12
8. Galesong	14	-	-	14
9. Galesong Utara	10	-	-	10
<b>Takalar</b>	<b>100</b>	-	-	<b>100</b>

Sumber : Dinas Pemberdayaan Masyarakat dan Desa Kabupaten Takalar  
 Source : *Society Enableness Services of Takalar Regency*

**Tabel 2.1.5 Sumber Dana Menurut Jenis Prasarana dan Bantuan Pembangunan Desa Tiap Kecamatan di Kabupaten Takalar (000 rupiah), 2018**  
**Source of Funds Accounting to the Kind of Rural Development by Subdistrict in Takalar Regency (000 rupiah), 2018**

Kecamatan Subdistrict	Sumber Biaya Ekonomi Produktif Source of Fund for Productive Economic			Jumlah Total
	Swadaya Masyarakat	Bantuan Pemda		
		SISDUK	UEP SPKL	
(1)	(2)	(3)	(4)	(5)
1. Mangarabombang	171 805	119 980	-	291 785
2. Mappakasunggu	134 275	89 970	-	224 245
3. Sanrobone	49 889	59 975	-	109 864
4. Polombangkeng Selatan	287 430	99 977	-	387 407
5. Pattallassang	476 180	89 977	-	566 157
6. Polombangkeng Utara	292 186	180 000	-	472 186
7. Galesong Selatan	215 950	119 975	-	335 925
8. Galesong	196 345	140 000	-	336 345
9. Galesong Utara	137 605	99 972	-	237 577
<b>Takalar</b>	<b>1 961 665</b>	<b>859 826</b>	<b>-</b>	<b>2 961 491</b>

Sumber : Dinas Pemberdayaan Masyarakat dan Desa Kabupaten Takalar

Source : *Society Enableness Services of Takalar Regency*

Catatan : masih menggunakan data 2017

## 2.2 PEGAWAI NEGERI SIPIL/CIVIL SERVANTS

**Tabel 2.2.1** Jumlah Pegawai Negeri Sipil Menurut Jabatan dan Jenis Kelamin di Lingkup Daerah Otonom Kabupaten Takalar, 2018  
*Number of Government Civil Servant by Echelon and Sex in Takalar Regency, 2018*

Eselon <i>Echelon</i>	Jenis Kelamin/Sex		
	Laki-Laki <i>Male</i>	Perempuan <i>Female</i>	Jumlah <i>Total</i>
(1)	(2)	(3)	(4)
Fungsional Tertentu/ <i>Specific Functional</i>	...	...	...
Fungsional Umum/Staf/ <i>General Functional</i>	...	...	...
Struktural/ <i>Structural</i>	...	...	...
Eselon V/ <i>5th Echelon</i>	-	-	-
Eselon IV/ <i>4th Echelon</i>	277	176	453
Eselon III/ <i>3rd Echelon</i>	118	31	149
Eselon II/ <i>2nd Echelon</i>	27	3	30
Eselon I/ <i>1st Echelon</i>	-	-	-
<b>Takalar</b>	<b>422</b>	<b>210</b>	<b>632</b>

Sumber : Badan Kepegawaian dan Pengembangan Sumber Daya Manusia Kabupaten Takalar  
 Source : Regional Civil Service Agency

**Tabel 2.2.2** Jumlah Pegawai Negeri Sipil Menurut Tingkat Pendidikan dan Jenis Kelamin di Lingkup Daerah Otonom Kabupaten Takalar, 2018  
**Number of Civil Servants by Educational Attainment and Sex in Takalar Regency, 2018**

Pendidikan Terakhir <i>Educational Attainment</i>	Jenis Kelamin/Sex		
	Laki-Laki <i>Male</i>	Perempuan <i>Female</i>	Jumlah <i>Total</i>
(1)	(2)	(3)	(4)
Sampai dengan SD / <i>Up to Primary School</i>	15	-	15
SLTP/Sederajat / <i>General/Vocational Junior High School</i>	31	8	39
SMA/Sederajat / <i>General/Vocational Senior High School</i>	466	301	767
Diploma I, II/Akta I, II / <i>Diploma I, II/Akta I, II</i>	87	153	240
Diploma III/Akta III/Sarjana Muda/ <i>Diploma III/Akta III/Bachelor</i>	78	336	414
Tingkat Sarjana/Doktor/Ph.D / <i>University Graduates</i>	1 486	2 219	3 705
<b>Takalar</b>	<b>2 163</b>	<b>3 017</b>	<b>5 180</b>

Sumber : Badan Kepegawaian dan Pengembangan Sumber Daya Manusia Kabupaten Takalar  
 Source : *Regional Civil Service Agency*

**Tabel 2.2.3** Jumlah Pegawai Negeri Sipil Menurut Tingkat Kepangkatan dan Jenis Kelamin di Lingkup daerah Otonom Kabupaten Takalar, 2018  
**Table** Number of Civil Servants by Hierarchy and Sex in Takalar Regency, 2018

Golongan Kepangkatan <i>Hierarchy</i>	Jenis Kelamin/Sex		
	Laki-laki <i>Male</i>	Perempuan <i>Female</i>	Jumlah <i>Total</i>
(1)	(2)	(3)	(4)
I/A (Juru Muda)	-	-	-
I/B (Juru Muda Tingkat I)	1	-	1
I/C (Juru)	10	3	13
I/D (Juru Tingkat I)	13	1	14
<b>Golongan I/Range I</b>	<b>24</b>	<b>4</b>	<b>28</b>
II/A (Pengatur Muda)	55	11	66
II/B (Pengatur Muda Tingkat I)	156	100	256
II/C (Pengatur)	134	132	266
II/D (Pengatur Tingkat I)	67	44	111
<b>Golongan II/Range II</b>	<b>412</b>	<b>287</b>	<b>699</b>
III/A (Penata Muda)	106	243	349
III/B (Penata Muda Tingkat I)	318	466	784
III/C (Penata)	311	464	775
III/D (Penata Tingkat I)	320	501	821
<b>Golongan III/Range III</b>	<b>1 055</b>	<b>1 674</b>	<b>2 729</b>
IV/A (Pembina Muda)	296	445	741
IV/B (Pembina Muda Tingkat I)	348	597	945
IV/C (Pembina)	28	9	37
IV/D (Pembina Tingkat I)	-	-	-
IV/E (Pembina Utama)	-	1	1
<b>Golongan IV/Range IV</b>	<b>672</b>	<b>1 052</b>	<b>1 724</b>
<b>Takalar</b>	<b>2 163</b>	<b>3 017</b>	<b>5 180</b>

Sumber : Badan Kepegawaian dan Pengembangan Sumber Daya Manusia Kabupaten Takalar  
 Source : Regional Civil Service Agency

**Tabel 2.2.4** Jumlah Pegawai Negeri Sipil Menurut Dinas/Instansi Pemerintah dan Jenis Kelamin di Lingkup Daerah Otonom Kabupaten Takalar, 2018  
*Number of Civil Servants by Institution/Office and Sex in Takalar Regency, 2018*

	Dinas/Instansi Pemerintah <i>Institution/Office</i>	Jenis Kelamin/Sex		
		Laki-Laki <i>Male</i>	Perempuan <i>Female</i>	Jumlah <i>Total</i>
	(1)	(2)	(3)	(4)
1	Sekretariat Daerah	83	51	134
2	Sekretariat DPRD	29	20	49
3	Sekretariat KPU	8	2	10
4	Inspektorat Daerah	31	9	40
5	Badan Perencanaan, Penelitian, dan Pengembangan	21	15	36
6	Badan Kepegawaian dan Pengembangan Sumber Daya Manusia	18	19	37
7	Badan Pengelolaan Keuangan Daerah	62	33	95
8	Badan Penanggulangan Bencana Daerah	14	2	16
9	Dinas Pekerjaan Umum, Penataan Ruang, Perumahan, dan Kawasan Permukiman	74	25	99
10	Dinas Pertanian	99	57	156
11	Dinas Perikanan dan Kelautan	27	20	47
12	Dinas Perhubungan	38	15	53
13	Dinas Komunikasi dan Informatika	25	11	36
14	Dinas Kependudukan dan Pencatatan Sipil	13	16	29

Lanjutan Tabel/*Continued Table 2.2.4*

Dinas/Instansi Pemerintah <i>Institution/Office</i>	Jenis Kelamin/ <i>Sex</i>		
	Laki-Laki <i>Male</i>	Perempuan <i>Female</i>	Jumlah <i>Total</i>
(1)	(2)	(3)	(4)
15 Dinas Koperasi, UKM, Tenaga Kerja, dan Transmigrasi	37	25	62
16 Dinas Sosial	14	16	30
17 Dinas Kesehatan	110	540	650
18 Dinas Lingkungan Hidup dan Pertanahan	35	14	49
19 Dinas Pendidikan	834	1 577	2 411
20 Dinas Pemuda dan Olahraga	14	7	21
21 Dinas Pemberdayaan Masyarakat dan Desa	21	13	34
22 Badan Perpustakaan dan Kearsipan	10	14	24
23 Dinas Penanaman Modal dan Pelayanan Terpadu Satu Pintu	14	15	29
24 Dinas Pengendalian Penduduk, KB, Pemberdayaan Perempuan dan Perlindungan Anak	16	21	37
25 Dinas Ketahanan Pangan	15	22	37
26 Dinas Perdagangan	27	20	47
27 Dinas Pariwisata	18	15	33



Lanjutan Tabel/*Continued Table 2.2.4*

Dinas/Instansi Pemerintah <i>Institution/Office</i>	Jenis Kelamin/ <i>Sex</i>		
	Laki-Laki <i>Male</i>	Perempuan <i>Female</i>	Jumlah <i>Total</i>
(1)	(2)	(3)	(4)
28 Satuan Polisi Pamong Praja dan Pemadam Kebakaran	70	4	74
29 Rumah Sakit Umum Daerah H. PADJONGA DG NGALLE	75	287	362
30 Kantor Kesatuan Bangsa dan Politik	22	6	28
31 Kantor Kecamatan Mangarabombang	34	10	44
32 Kantor Kecamatan Mappakasunggu	19	11	30
33 Kantor Kecamatan Sanrobone	12	5	17
34 Kantor Kecamatan Polombangkeng Selatan	55	13	68
35 Kantor Kecamatan Pattallassang	55	32	87
36 Kantor Kecamatan Polombangkeng Utara	55	34	89
37 Kantor Kecamatan Galesong Selatan	19	4	23
38 Kantor Kecamatan Galesong	18	6	24
39 Kantor Kecamatan Galesong Utara	22	11	33
<b>Takalar</b>	<b>2 163</b>	<b>3 017</b>	<b>5 180</b>

Sumber : Badan Kepegawaian dan Pengembangan Sumber Daya Manusia Kabupaten Takalar  
Source : *Regional Civil Service Agency*

**Tabel 2.2.5** Jumlah Pegawai Negeri Sipil di Lingkup Pemerintah Pusat Menurut Instansi Pemerintah dan Jenis Kelamin di Kabupaten Takalar, 2018  
**Table** Number of Civil Servants by Institution/Office and Sex in Takalar Regency, 2018

Instansi Pemerintah <i>Institution/Office</i>	Jenis Kelamin/Sex		
	Laki-Laki <i>Male</i>	Perempuan <i>Female</i>	Jumlah <i>Total</i>
(1)	(2)	(3)	(4)
1 Badan Pusat Statistik	9	11	20
2 Badan Pertanahan Nasional	16	20	36
3 Kementerian Agama	93	213	306
4 Pengadilan Agama	12	15	27
5 Pengadilan Negeri	21	8	29
6 Kejaksaan Negeri	23	7	30
7 Kepolisian Resort	2	1	3
8 Lembaga Pemasyarakatan Kelas IIB	84	12	96
9 KODIM	8	5	13
10 Sistem Administrasi Manunggal Satu Atap (Samsat)	15	-	15
11 Kantor Pelayanan, Penyuluhan dan Konsultasi Pajak	8	2	10
<b>Takalar</b>	<b>291</b>	<b>294</b>	<b>585</b>

Sumber : Kantor, Jawatan, Dinas/Instansi Kabupaten Takalar  
 Source : *Institute/Services Offices in Takalar Regency*

**Table 2.2.6** Jumlah Pegawai Negeri Sipil di Lingkup Pemerintah Pusat Menurut Pendidikan Tertinggi yang Ditamatkan dan Jenis Kelamin di Kabupaten Takalar, 2018  
*Number of Civil Servants by Educational Attainment and Sex in Takalar Regency, 2018*

Pendidikan Terakhir <i>Educational Attainment</i>	Jenis Kelamin/Sex		
	Laki-Laki <i>Male</i>	Perempuan <i>Female</i>	Jumlah <i>Total</i>
(1)	(2)	(3)	(4)
Sampai dengan SD <i>Up to Primary School</i>	1	-	1
SLTP/Sederajat <i>General/Vocational Junior High School</i>	1	-	1
SMA/Sederajat <i>General/Vocational Senior High School</i>	104	50	154
Diploma I,II <i>Diploma I,II</i>	17	10	27
Diploma III/Sarjana Muda <i>Diploma III/Bachelor</i>	7	7	14
Tingkat Sarjana/Doktor/Ph.d <i>University Graduates</i>	161	227	388
<b>Takalar</b>	<b>291</b>	<b>294</b>	<b>585</b>

Sumber : Kantor, Jawatan, Dinas/Instansi Kabupaten Takalar

Source : *Institute/Services Offices in Takalar Regency*

**Tabel 2.2.7** Jumlah Pegawai Negeri Sipil di Lingkup Pemerintah Pusat Menurut Golongan Kepangkatan dan Jenis Kelamin di Kabupaten Takalar, 2018  
**Table** Number of Civil Servants by Hierarchy and Sex in Takalar Regency, 2018

Golongan Kepangkatan <i>Hierarchy</i>	Jenis Kelamin/Sex		
	Laki-laki Male	Perempuan Female	Jumlah Total
(1)	(2)	(3)	(4)
I/A (Juru Muda)	1	-	1
I/B (Juru Muda Tingkat I)	-	-	-
I/C (Juru)	-	-	-
I/D (Juru Tingkat I)	-	-	-
<b>Golongan I/Range I</b>	<b>1</b>	<b>-</b>	<b>1</b>
II/A (Pengatur Muda)	51	35	86
II/B (Pengatur Muda Tingkat I)	26	7	33
II/C (Pengatur)	12	3	15
II/D (Pengatur Tingkat I)	13	8	21
<b>Golongan II/Range II</b>	<b>102</b>	<b>53</b>	<b>155</b>
III/A (Penata Muda)	36	45	81
III/B (Penata Muda Tingkat I)	32	44	76
III/C (Penata)	49	75	124
III/D (Penata Tingkat I)	41	48	89
<b>Golongan III/Range III</b>	<b>158</b>	<b>212</b>	<b>370</b>
IV/A (Pembina Muda)	24	28	52
IV/B (Pembina Muda Tingkat I)	6	1	7
IV/C (Pembina)	-	-	-
IV/D (Pembina Tingkat I)	-	-	-
IV/E (Pembina Utama)	-	-	-
<b>Golongan IV/Range IV</b>	<b>30</b>	<b>29</b>	<b>59</b>
<b>Takalar</b>	<b>291</b>	<b>294</b>	<b>585</b>

Sumber : Kantor, Jawatan, Dinas/Instansi Kabupaten Takalar

Source : Institute/Services Offices in Takalar Regency

**Tabel 2.3.8** Banyaknya Pejabat Struktural di Lingkup Pemerintah Pusat Menurut Eselon dan Jenis Kelamin di Kabupaten Takalar, 2018  
*Number of Government Civil Servant by Echelon and Sex in Takalar Regency, 2018*

Eselon <i>Echelon</i>	Jenis Kelamin/Sex		
	Laki-Laki <i>Male</i>	Perempuan <i>Female</i>	Jumlah <i>Total</i>
(1)	(2)	(3)	(4)
II A	-	-	-
II B	-	-	-
III A	3	-	3
III B	2	1	3
IV A	20	10	30
IV B	14	2	16
V A	18	10	28
V B	-	-	-
<b>Takalar</b>	<b>57</b>	<b>23</b>	<b>80</b>

Sumber : Kantor, Jawatan, Dinas/Instansi Kabupaten Takalar

Source : *Institute/Services Offices in Takalar Regency*

### 2.3 DEWAN PERWAKILAN RAKYAT DAERAH/THE REGIONAL HOUSE OF REPRESENTATIVE

**Tabel 2.3.1** Jumlah Anggota Dewan Perwakilan Rakyat Daerah Menurut Partai Politik dan Jenis Kelamin di Kabupaten Takalar, 2018  
**Table** Number of Members of The Regional House of Representatives by Political Parties and Sex in Takalar Regency, 2018

Partai Politik <i>Political Parties</i>	Jenis Kelamin/Sex		
	Laki-Laki <i>Male</i>	Perempuan <i>Female</i>	Jumlah <i>Total</i>
(1)	(2)	(3)	(5)
1. GOLKAR	2	4	6
2. DEMOKRAT	2	1	3
3. GERINDRA	3	-	3
4. PKS	3	1	4
5. PKPI	3	-	3
6. PPP	2	1	3
7. PAN	1	1	2
8. NASDEM	2	-	2
9. HANURA	1	-	1
10. PBB	1	-	1
11. PKB	1	-	1
12. PDI-P	1	-	1
<b>Takalar</b>	<b>22</b>	<b>8</b>	<b>30</b>

Sumber : DPRD Kabupaten Takalar  
 Source : Parliament of Takalar Regency

**Tabel 2.3.2** Jumlah Anggota Dewan Perwakilan Rakyat Daerah Menurut Kelompok Umur dan Jenis Kelamin di Kabupaten Takalar, 2018  
*Number of Members of The Regional House of Representatives by Age Group and Sex in Takalar Regency, 2018*

Kelompok Umur <i>Age Group</i>	Jenis Kelamin/Sex		Jumlah <i>Total</i>
	Laki-Laki <i>Male</i>	Perempuan <i>Female</i>	
(1)	(2)	(3)	(4)
< 30	-	-	-
31 – 40	5	1	6
41 – 50	10	7	17
51 – 60	5	-	5
60+	2	-	2
<b>Takalar</b>	<b>22</b>	<b>8</b>	<b>30</b>

Sumber : DPRD Kabupaten Takalar

Source : *Parliament of Takalar Regency*

GOVERNMENT

**Tabel 2.3.3 Sidang/Rapat DPRD Kabupaten Takalar Menurut Jenis Sidang, 2016 – 2018**  
**Takalar Regency Parliament Meetings by Type, 2016 – 2018**

<b>Uraian Description</b>	<b>2016</b>	<b>2017</b>	<b>2018</b>
(1)	(2)	(3)	(4)
Paripurna Istimewa <i>Open Session</i>	28	18	1
Paripurna <i>Full Session</i>	6	4	21
Fraksi - Fraksi <i>Fraction Meetings</i>	1	28	47
Badan Musyawarah <i>Discussion Committee</i>	1	18	18
Badan Anggaran <i>Budget Committee</i>	1	17	16
Komisi - Komisi <i>Committees</i>	3	66	56
Gabungan Komisi <i>Full Committee</i>	-	28	-
Panitia Khusus <i>Special Committee</i>	1	15	11
Rapat Tim Kunjungan Kerja <i>Team Meeting of Visiting Work</i>	13	13	9

Sumber : DPRD Kabupaten Takalar  
 Source : Parliament of Takalar Regency



**Tabel 2.3.4 Banyaknya Keputusan DPRD Kabupaten Takalar, 2016 – 2018**  
**Table** *Number of Takalar Regency Cleared Parliament, 2016 – 2018*

<b>Uraian</b> <i>Description</i>	<b>2016</b>	<b>2017</b>	<b>2018</b>
(1)	(2)	(3)	(4)
Perda Region <i>Settlement</i>	7	3	4
Keputusan DPRD <i>Parliament Resolution</i>	13	6	15
SK DPRD <i>Parliament Resolution Letter</i>	5	11	5
Keputusan DPRD <i>Parliament Resolution</i>	4	6	5
Pernyataan Pendapat <i>Opinion</i>	11	8	-

Sumber : DPRD Kabupaten Takalar

Source : *Parliament of Takalar Regency*

GOVERNMENT

2.4 LAINNYA/OTHERS

**Tabel 2.4.1** Banyaknya Sertifikat Hasil Pencatatan Menurut Status Tiap Bulan di Kabupaten Takalar, 2018  
**Table** *Number of Note Produce Certificate by Status Every Month in Takalar Regency, 2018*

Bulan Month	Peralihan Hak	Pemisahan	Pengga- bungan	Penggan- tian/ Hilang
(1)	(2)	(3)	(4)	(5)
Januari/January	68	76	1	-
Februari/February	77	9	1	-
Maret/March	87	94	-	3
April/April	104	66	-	-
Mei/May	76	6	1	1
Juni/June	38	74	-	2
Juli/July	29	24	-	2
Agustus/August	69	35	-	-
September/September	45	14	-	-
Oktober/October	75	45	-	-
November/November	52	83	2	-
Desember/December	68	173	3	1
<b>Takalar</b>	<b>786</b>	<b>699</b>	<b>8</b>	<b>9</b>

Sumber : Kantor Pertanahan Kabupaten Takalar  
 Source : Land Office of Takalar Regency

**Tabel 2.4.2 Banyaknya Sertifikat Rutin Atas Pemberian Hak pada Pendaftaran Pertama Tiap Bulan di Kabupaten Takalar, 2018**  
**Number of Note Produce Certificate Routine Right Present at First Registration Every Month in Takalar Regency, 2018**

<b>Bulan Month</b>	<b>Hak Milik</b>	<b>Hak Guna Bangunan</b>	<b>Hak Guna Usaha</b>	<b>Hak Pakai</b>
(1)	(2)	(3)	(4)	(5)
Januari/January	185	32	-	-
Februari/February	149	7	-	-
Maret/March	267	9	-	-
April/April	215	5	-	-
Mei/May	351	4	-	-
Juni/June	336	-	-	-
Juli/July	788	10	-	1
Agustus/August	470	3	-	-
September/September	1 061	4	-	1
Oktober/October	382	25	-	-
November/November	940	43	-	-
Desember/December	1 381	4	-	-
<b>Takalar</b>	<b>6 525</b>	<b>146</b>	<b>-</b>	<b>2</b>

Sumber : Kantor Pertanahan Kabupaten Takalar

Source : Land Office of Takalar Regency

**Tabel 2.4.3** Banyaknya IMB yang Dikeluarkan Menurut Kecamatan dan Jenis Penggunaan Bangunan di Kabupaten Takalar, 2018  
**Table** *Number of Building License Published by Subdistrict and Type in Takalar Regency, 2018*

Kecamatan <i>Subdistrict</i>	Tempat Tinggal <i>Household</i>	Bukan Tempat Tinggal <i>Non Household</i>
(1)	(2)	(3)
1. Mangarabombang	1	7
2. Mappakasunggu	2	-
3. Sanrobone	18	1
4. Polombangkeng Selatan	-	4
5. Pattallassang	142	26
6. Polombangkeng Utara	67	31
7. Galesong Selatan	2	1
8. Galesong	73	15
9. Galesong Utara	510	26
<b>Takalar</b>	<b>815</b>	<b>111</b>

Sumber : Dinas Pekerjaan Umum, Penataan Ruang, Perumahan, dan Kawasan Pemukiman Kabupaten Takalar

Source : *Public Work Service of Regency Takalar*

**Tabel 2.4.4 Banyaknya IMB yang Dikeluarkan Menurut Kecamatan di Kabupaten Takalar, 2015 – 2018**  
***Number of Building License Published by Subdistrict in Takalar Regency, 2015 – 2018***

<b>Kecamatan Subdistrict</b>	<b>2015</b>	<b>2016</b>	<b>2017</b>	<b>2018</b>
(1)	(2)	(3)	(4)	(5)
1. Mangarabombang	14	10	11	8
2. Mappakasunggu	7	5	1	2
3. Sanrobone	2	1	2	19
4. Polombangkeng Selatan	10	6	14	4
5. Pattallassang	185	198	159	168
6. Polombangkeng Utara	15	14	10	98
7. Galesong Selatan	1	1	4	3
8. Galesong	32	44	74	88
9. Galesong Utara	129	421	652	536
<b>Takalar</b>	<b>395</b>	<b>700</b>	<b>927</b>	<b>926</b>

Sumber : Dinas Pekerjaan Umum, Penataan Ruang, Perumahan, dan Kawasan Pemukiman Kabupaten Takalar

Source : *Public Work Service of Regency Takalar*



BAB  
Chapter 3

KEPENDUDUKAN DAN KETENAGAKERJAAN

*Population and Employment*




# KEPENDUDUKAN DAN KETENAGAKERJAAN

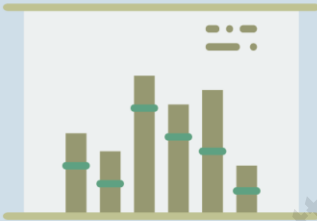
## Population and Employment



**142.870** LAKI-LAKI



**153.589** PEREMPUAN



Pertumbuhan Penduduk tahun 2017 - 2018  
Kabupaten Takalar sebesar **0,99 %**

Kepadatan Penduduk sebesar **522 jiwa per km<sup>2</sup>**



**JUMLAH  
RUMAH  
TANGGA  
68.696**

**PENJELASAN TEKNIS**

1. Sumber utama data kependudukan adalah sensus penduduk yang dilaksanakan setiap sepuluh tahun sekali. Sensus penduduk telah dilaksanakan sebanyak enam kali sejak Indonesia merdeka, yaitu tahun 1961, 1971, 1980, 1990, 2000, dan 2010.

Di dalam sensus penduduk, pencacahan dilakukan terhadap seluruh penduduk yang berdomisili di wilayah teritorial Indonesia termasuk warga negara asing kecuali anggota korps diplomatik negara sahabat beserta keluarganya.

Metode pengumpulan data dalam sensus dilakukan dengan wawancara antara petugas sensus dengan responden dan juga melalui *e-census*. Pencatatan penduduk menggunakan konsep usual residence, yaitu konsep di mana penduduk biasa bertempat tinggal. Bagi penduduk yang bertempat tinggal tetap dicacah di mana mereka biasa tinggal, sedangkan untuk penduduk yang tidak bertempat tinggal tetap dicacah di tempat di mana mereka ditemukan petugas sensus pada malam 'Hari Sensus'. Termasuk penduduk yang tidak bertempat tinggal tetap adalah tuna wisma, awak kapal berbendera Indonesia, penghuni perahu/rumah apung, masyarakat terpencil/terasing, dan pengungsi.

**TECHNICAL NOTES**

1. *The main source of demographic data is population census, which is conducted every ten years. Population Census has been conducted six times since Indonesia's independence: 1961, 1971, 1980, 1990, 2000, and 2010.*

*The population census enumerates all residents who domicile in the entire territory of Indonesia including foreign citizens except the diplomatic corps members and their families.*

*The method of data collection in a population census involves interviewing respondents and conducting e-census. Enumeration of the population uses the concept of "usual residence", which is the concept of "places where people usually live". De jure was applied to the permanent residents, while de facto was applied to non-permanent residents. The permanent residents were enumerated in place where they normally live, the non-permanent residents were enumerated where they were found by the enumerators, on the night of 'Census Date'. The non permanent residents include homeless people, ship crew, boat people, remote area community, and internally displaced*



Bagi mereka yang mempunyai tempat tinggal tetap dan sedang bepergian ke luar wilayah lebih dari enam bulan, tidak dicacah di tempat tinggalnya, tetapi dicacah di tempat tujuannya.

Untuk tahun yang tidak dilaksanakan sensus penduduk, data kependudukan diperoleh dari hasil proyeksi penduduk. Proyeksi penduduk merupakan suatu perhitungan ilmiah yang didasarkan pada asumsi dari komponen-komponen perubahan penduduk, yaitu kelahiran, kematian, dan migrasi. Proyeksi penduduk Indonesia 2010–2035 menggunakan data dasar penduduk hasil SP2010.

2. **Penduduk Indonesia** adalah semua orang yang berdomisili di wilayah teritorial Indonesia selama 6 bulan atau lebih dan atau mereka yang berdomisili kurang dari 6 bulan tetapi bertujuan menetap.
3. **Laju pertumbuhan penduduk** adalah angka yang menunjukkan persentase penambahan penduduk dalam jangka waktu tertentu.
4. **Kepadatan penduduk** adalah rasio banyaknya penduduk per kilometer persegi.
5. **Rasio jenis kelamin** adalah perbandingan antara penduduk

*persons. Those who had permanent residence and had been travelling away from their home for six months or more were not enumerated in their permanent place, but in the place where they were during the census.*

*For the periods where the population census is not conducted, population projection is done to estimate population during those years. The population projection is an estimate based on the demographic components, such as birth, death, and migration. Indonesia's 2010–2035 population projection used the 2010 Population Census as the base population.*

2. **The population of Indonesia** are all residents of the entire territory of Indonesia who have stayed for six months or longer, and those who intended to stay more than six months even though their length of stay is less than six months.
3. **The growth rate of population** is the number that show percentage of population growth within a specified period.
4. **Population density** is ratio of population per square kilometer.
5. **Sex ratio** is the ratio of males population to females population in

laki-laki dan penduduk perempuan pada suatu wilayah dan waktu tertentu. Biasanya dinyatakan dengan banyaknya penduduk laki-laki untuk 100 penduduk perempuan.

6. **Distribusi penduduk** adalah pola persebaran penduduk di suatu wilayah, baik berdasarkan batas-batas geografis maupun berdasarkan batas-batas administrasi pemerintahan.
7. **Komposisi penduduk** adalah pola persebaran penduduk menurut karakteristiknya, contoh: penduduk menurut kelompok umur, penduduk menurut jenis kelamin.
8. **Rumah tangga** adalah seseorang atau sekelompok orang yang mendiami sebagian atau seluruh bangunan fisik/sensus dan biasanya tinggal bersama serta pengelolaan makan dari satu dapur. Yang dimaksud makan dari satu dapur adalah jika pengurusan kebutuhan sehari-harinya dikelola bersama-sama menjadi satu.
9. **Anggota rumah tangga** adalah semua orang yang biasanya bertempat tinggal di suatu rumah tangga, baik yang berada di rumah pada waktu pencacahan maupun yang sementara tidak ada.

*a given area and time, usually expressed as the number of males for every 100 females.*

6. **Population distribution** is the pattern of population distribution in an area, either by geographic boundaries or by government administrative boundaries.
7. **Population composition** is the pattern of population distribution by its characteristics, example: population by age group, population by sex.
8. **Household** is an individual or group of people living in a physical/census building unit or part of it and usually commit on a common provision for food and other essentials of living. Common provision for food means one organising daily needs for all of household members.
9. **Household member** are those who usually lives in a household regardless of their location at the time of enumeration.

## KEPENDUDUKAN DAN KETENAGAKERJAAN

10. **Rata-rata anggota rumah tangga** adalah angka yang menunjukkan rata-rata jumlah anggota rumah tangga per rumah tangga.
  11. **Penduduk usia kerja** adalah penduduk yang berumur 15 tahun ke atas.
  12. **Angkatan kerja** adalah penduduk usia kerja (15 tahun ke atas) yang bekerja, punya pekerjaan namun sementara tidak bekerja, dan pengangguran.
  13. **Bekerja** adalah kegiatan ekonomi yang dilakukan oleh seseorang dengan maksud memperoleh atau membantu memperoleh pendapatan atau keuntungan dan lamanya bekerja paling sedikit 1 jam secara terus menerus dalam seminggu yang lalu (termasuk pekerja keluarga tanpa upah yang membantu dalam suatu usaha/kegiatan ekonomi).
  14. **Jumlah jam kerja seluruhnya** adalah jumlah jam kerja yang digunakan untuk bekerja (tidak termasuk jam kerja istirahat resmi dan jam kerja yang digunakan untuk hal-hal di luar pekerjaan).
  15. **Lapangan usaha** adalah bidang kegiatan dari pekerjaan/tempat bekerja di mana seseorang bekerja.
10. **Average household size** is the average number of household members per household.
  11. **Working age population** is persons of 15 years and over.
  12. **Labor force or economically active** are persons of 15 years and over, who in the previous week were working, temporarily absent from work but having jobs, and unemployment.
  13. **Working** is economic activity conducted by a person and intended to earn income by doing work or helping to do work at least one hour continuously during the reference week (including unpaid family worker/s for any economic activity).
  14. **Total working hours** is the total hours spent by an employee to perform all jobs (excluding the time used for other activities which are not classified as work).
  15. **Industry** is field of a person's activity or establishment. The classification of industries follows the Indonesia

## POPULATION AND EMPLOYMENT

Klasifikasi lapangan usaha mengikuti Klasifikasi Baku Lapangan Usaha Indonesia (KBLI) dalam 1 digit.

*Standard Industrial Classification (KBLI) in one digit.*

16. **Status pekerjaan** adalah kedudukan seseorang dalam unit usaha/kegiatan dalam melakukan pekerjaan.
  17. **Berusaha sendiri tanpa dibantu orang lain** adalah bekerja atau berusaha dengan menanggung risiko secara ekonomis, yaitu dengan tidak kembalinya ongkos produksi yang telah dikeluarkan dalam rangka usahanya tersebut, serta tidak menggunakan pekerja dibayar maupun pekerja tak dibayar, termasuk yang sifat pekerjaannya memerlukan teknologi atau keahlian khusus.
  18. **Berusaha dibantu buruh tidak tetap/buruh tidak dibayar** adalah bekerja atau berusaha atas risiko sendiri, dan menggunakan buruh/pekerja tak dibayar dan atau buruh/pekerja tidak tetap.
  19. **Berusaha dibantu buruh tetap/buruh dibayar** adalah berusaha atas risiko sendiri dan mempekerjakan paling sedikit satu orang buruh/pekerja tetap yang dibayar.
16. **Employment status** is the status of a person at his place of work or establishment where he was employed.
  17. **Own-account worker** is a person who works at his own risk without assisted by paid per mount worker or unpaid worker include technical job or skill job.
  18. **Employer assisted by temporary workers/unpaid worker** is a person who works at his own risk and assisted by temporary worker/unpaid worker.
  19. **Employer assisted by permanent workers/paid workers** is a person who does his business at her/his own risk at least one assisted by paid permanent worker.

20. **Buruh/karyawan/pegawai** adalah seseorang yang bekerja pada orang lain atau instansi/kantor/ perusahaan secara tetap dengan menerima upah/gaji baik berupa uang maupun barang. Buruh yang tidak mempunyai majikan tetap, tidak digolongkan sebagai buruh/karyawan, tetapi sebagai pekerja bebas. Seseorang dianggap memiliki majikan tetap jika memiliki 1 (satu) majikan (orang/rumah tangga) yang sama dalam sebulan terakhir, khusus pada sektor bangunan batasannya tiga bulan. Apabila majikannya instansi/lembaga, boleh lebih dari satu.
20. **Employee** is a person who work permanently for other people or institution/office/ company and gains some money/cash or goods as wage/salary. Labor who have no permanent employer is not categorized as a laborer/ worker/employee but casual worker. A laborers in general is considered to have a permanent employer if he has the same employer during the past month, particularly for building construction sector is 3 months. If the employer is an institution, more than 1 (one) employer is allowed.
21. **Pekerja bebas** adalah seseorang yang bekerja pada orang lain/majikan/institusi yang tidak tetap (lebih dari 1 majikan dalam sebulan terakhir) di usaha pertanian baik berupa usaha rumah tangga maupun bukan usaha rumah tangga, ataupun di nonpertanian atas dasar balas jasa dengan menerima upah atau imbalan baik berupa uang maupun barang, dan baik dengan sistem pembayaran harian maupun borongan.
21. **Casual employee** is a person who does not work permanently for other people/employer/ institution (more than 1 employer during the last 1 month) in agricultural sector, either home industry or not home industry, or in non-agricultural sector based on remuneration paid with money or goods, and based on daily or contact payment system.
22. **Pekerja tak dibayar** adalah seseorang yang bekerja membantu usaha untuk memperoleh penghasilan/keuntungan yang dilakukan oleh salah seorang
22. **Unpaid worker** is a person who intended to work without pay, either with money or good, in an establishment run by other members of the family, relative or neighbour.

## POPULATION AND EMPLOYMENT

anggota rumah tangga atau bukan anggota rumah tangga tanpa mendapat upah/gaji baik berupa uang maupun barang.

### ULASAN

Penduduk Kabupaten Takalar berdasarkan proyeksi penduduk tahun 2018 sebanyak 295.892 jiwa yang terdiri atas 142.303 jiwa penduduk laki-laki dan 153.589 jiwa penduduk perempuan.

Berdasarkan proyeksi penduduk tahun 2018, penduduk Takalar mengalami pertumbuhan sebesar 0,99 persen. Sementara itu besarnya angka rasio jenis kelamin tahun 2018 penduduk laki-laki terhadap penduduk perempuan sebesar 93.

Kepadatan penduduk di Kabupaten Takalar tahun 2018 mencapai 522 jiwa/km<sup>2</sup>. Kepadatan Penduduk di 9 kecamatan cukup beragam dengan kepadatan penduduk tertinggi terletak di Kecamatan Galesong Utara dengan kepadatan sebesar 2.662 jiwa/km<sup>2</sup> dan terendah di Kecamatan Polombangkeng Utara sebesar 237 jiwa/Km<sup>2</sup>.

Pada tahun 2018, tingkat kesempatan kerja di Kabupaten Takalar mencapai 96,12 persen. Dengan begitu tingkat pengangguran terbuka (TPT) tercatat sebesar 3,88 persen.

### DESCRIPTION

*Takalar population based on population projections for 2018 were 295.892 people consisting of 142.303 inhabitants of the male and 153.589 female.*

*Based on population projections in 2018, the population growth of Takalar are 0,99 percent. While the magnitude of the sex ratio in 2018 the male population towards the female population are 93.*

*Population density of Takalar Regency in 2018 reached 522 people/km<sup>2</sup>. Population density in 9 subdistricts are quite diverse with the highest population density of subdistrict is located in the subdistrict Galesong Utara with the number of density are 2.662 people/km<sup>2</sup> and the lowest in Subdistrict Polombangkeng Utara with 237 people/km<sup>2</sup>.*

*In 2018, the level of employment opportunities in Takalar Regency reached 96,12 percent. That way the open unemployment rate during the year 2018 was about 3,88 percent.*

## KEPENDUDUKAN DAN KETENAGAKERJAAN

Sementara itu, tingkat partisipasi angkatan kerja (TPAK) di Kabupaten Takalar selama tahun 2018 tercatat sebesar 65,39 persen.

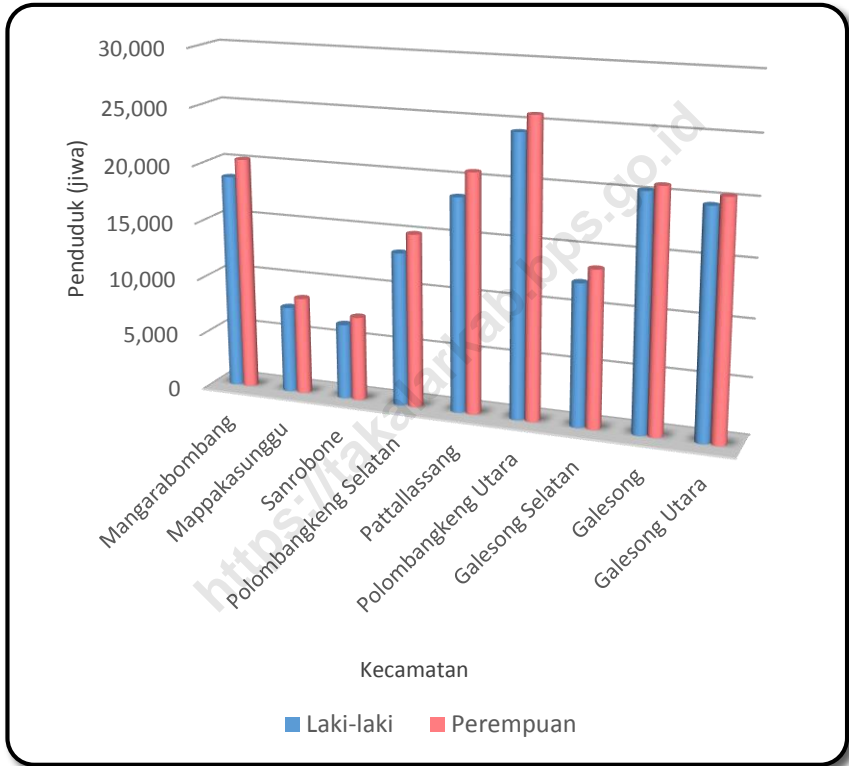
*Meanwhile, labor force participation rate (TPAK) in Takalar Regency during the year 2018 was recorded at 65,39 percent.*

<https://takalarkab.bps.go.id>

**Gambar / Figure 3.1**

Jumlah Penduduk dan Rasio Jenis Kelamin Menurut Kecamatan di Kabupaten Takalar, 2018

*Population and Sex Ratio by Subdistrict in Takalar Regency, 2018*

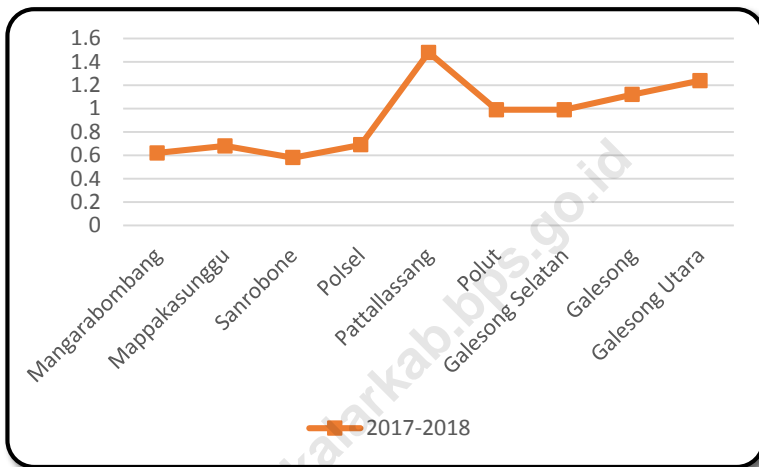




**Gambar / Figure 3.2**

Laju Pertumbuhan Penduduk di Kabupaten Takalar,  
2017 – 2018

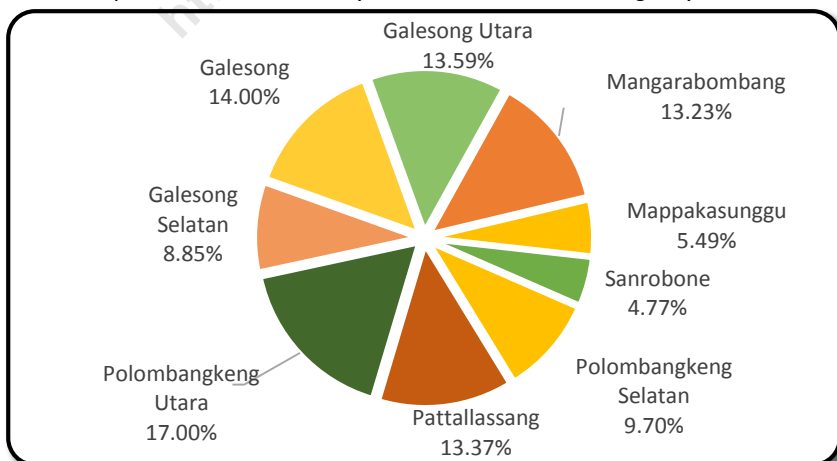
*Population Growth Rate in Takalar Regency, 2017 – 2018*



**Gambar / Figure 3.3**

Distribusi Penduduk Menurut Kecamatan di Kabupaten Takalar, 2018

*Population Distribution by Subdistrict in Takalar Regency, 2018*



## 3.1 KEPENDUDUKAN/POPULATION

**Tabel 3.1.1 Penduduk, Laju Pertumbuhan Penduduk, Distribusi Persentase Penduduk, Kepadatan Penduduk, Rasio Jenis Kelamin Menurut Kecamatan di Kabupaten Takalar, 2018**  
*Population, Population Growth Rate, Percentage, Population Density, and Population Sex Ratio by Subdistrict in Takalar Regency, 2018*

Kecamatan Subdistrict	Penduduk (ribu) Population (thousand)	Laju Pertumbuhan Penduduk per tahun (%) Annual Population Growth Rate (%)	Persentase Penduduk Percentage of Total Population
(1)	(2)	(3)	(4)
1. Mangarabombang	39,156	0,62	13,23
2. Mappakasunggu	16,239	0,68	5,49
3. Sanrobone	14,130	0,58	4,77
4. Polombangkeng Selatan	28,690	0,69	9,70
5. Pattallassang	39,551	1,48	13,37
6. Polombangkeng Utara	50,290	0,91999	17,00
7. Galesong Selatan	26,194	0,99	8,85
8. Galesong	41,421	1,12	14,00
9. Galesong Utara	40,221	1,24	13,59
<b>Takalar</b>	<b>295,892</b>	<b>0,99</b>	<b>100,00</b>

Lanjutan Tabel/*Continued Table 3.1.1*

Kecamatan <i>Subdistrict</i>	Kepadatan Penduduk per km <sup>2</sup> <i>Population density per sq.km</i>	Rasio Jenis Kelamin Penduduk <i>Population Sex Ratio</i>
(1)	(5)	(6)
1. Mangarabombang	390	0,92
2. Mappakasunggu	359	0,89
3. Sanrobone	481	0,89
4. Polombangkeng Selatan	326	0,89
5. Pattallassang	1 563	0,90
6. Polombangkeng Utara	237	0,94
7. Galesong Selatan	1 060	0,91
8. Galesong	1 597	0,98
9. Galesong Utara	2 662	0,96
<b>Takalar</b>	<b>522</b>	<b>0,93</b>

Sumber : Proyeksi Penduduk Indonesia 2010–2035, BPS

Source : *Indonesia Population Projection 2010–2035, BPS*

**Tabel 3.1.2** Jumlah Penduduk dan Rasio Jenis Kelamin Menurut Kecamatan di Kabupaten Takalar, 2018  
**Table** Population and Sex Ratio by Subdistrict in Takalar Regency, 2018

Kecamatan Subdistrict	Jumlah Penduduk (jiwa) Population (people)		
	Laki-laki Male	Perempuan Female	Jumlah Total
(1)	(2)	(3)	(4)
1. Mangarabombang	18 778	20 378	39 156
2. Mappakasunggu	7 650	8 589	16 239
3. Sanrobone	6 668	7 462	14 130
4. Polombangkeng Selatan	13 483	15 207	28 690
5. Pattallassang	18 692	20 859	39 551
6. Polombangkeng Utara	24 410	25 880	50 290
7. Galesong Selatan	12 464	13 730	26 194
8. Galesong	20 452	20 969	41 421
9. Galesong Utara	19 706	20 515	40 221
<b>Takalar</b>	<b>142 303</b>	<b>153 589</b>	<b>295 892</b>

Sumber : Proyeksi Penduduk Indonesia 2010–2035, BPS

Source : Indonesia Population Projection 2010–2035, BPS

**Tabel 3.1.3 Jumlah Penduduk Menurut Kelompok Umur dan Jenis Kelamin di Kabupaten Takalar, 2018**  
**Population by Age Group and Sex in Takalar Regency, 2018**

Kelompok Umur <i>Age Group</i>	Jenis Kelamin/Sex		
	Laki-Laki <i>Male</i>	Perempuan <i>Female</i>	Jumlah <i>Total</i>
(1)	(2)	(3)	(4)
0 – 4	13 892	13 278	27 170
5 – 9	13 602	13 244	26 846
10 – 14	13 043	12 486	25 529
15 – 19	13 851	12 843	26 694
20 – 24	12 679	12 479	25 158
25 – 29	10 883	11 963	22 846
30 – 34	10 201	11 601	21 802
35 – 39	9 774	11 354	21 128
40 – 44	9 830	11 224	21 054
45 – 49	9 478	10 440	19 918
50 – 54	8 010	8 958	16 968
55 – 59	5 538	6 426	11 964
60 – 64	4 146	5 121	9 267
65+	7 376	12 172	19 548
<b>Jumlah/Total</b>	<b>142 303</b>	<b>153 589</b>	<b>295 892</b>

Sumber : Proyeksi Penduduk Indonesia 2010–2035, BPS

Source : Indonesia Population Projection 2010–2035, BPS

**Tabel 3.1.4** Jumlah Rumah Tangga Menurut Kecamatan di Kabupaten Takalar, 2016 – 2018  
**Table** Number of Household by Subdistrict in Takalar Regency, 2016 – 2018

Kecamatan Subdistrict	Rumah Tangga/Household		
	2016	2017	2018
(1)	(2)	(3)	(4)
1. Mangarabombang	8 742	8 784	8 821
2. Mappakasunggu	3 659	3 700	3 739
3. Sanrobone	3 110	3 139	3 167
4. Polombangkeng Selatan	7 111	7 171	7 228
5. Pattalassang	8 892	9 040	9 188
6. Polombangkeng Utara	12 116	12 243	12 368
7. Galesong Selatan	5 682	5 742	5 799
8. Galesong	9 157	9 256	9 352
9. Galesong Utara	8 532	8 621	8 706
<b>Takalar</b>	<b>67 001</b>	<b>67 696</b>	<b>68 368</b>

Sumber : Proyeksi Penduduk Indonesia 2010–2035, BPS

Source : Indonesia Population Projection 2010–2035, BPS

**Tabel 3.1.5** Jumlah Penduduk Menurut Kelompok Usia Sekolah dan Jenis Kelamin di Kabupaten Takalar, 2018  
*Population by School Age Group and Sex in Takalar Regency, 2018*

Kelompok Usia Sekolah <i>School Age Group</i>	Jenis Kelamin/Sex		
	Laki-Laki <i>Male</i>	Perempuan <i>Female</i>	Jumlah <i>Total</i>
(1)	(2)	(3)	(4)
0 – 2	8 404	7 949	16 353
3 – 4	5 488	5 329	10 817
5 – 6	5 514	5 379	10 893
7 – 12	15 898	15 410	31 308
13 – 15	7 931	7 455	15 386
16 – 18	8 373	7 734	16 107
19 – 24	15 459	15 074	30 533
25+	75 236	89 259	164 495
<b>Jumlah/Total</b>	<b>142 303</b>	<b>153 589</b>	<b>295 892</b>

Sumber : Proyeksi Penduduk Indonesia 2010–2035, BPS

Source : *Indonesia Population Projection 2010–2035, BPS*

## 3.2 KETENAGAKERJAAN/EMPLOYMENT

**Tabel 3.2.1** Penduduk Berumur 15 Tahun Ke Atas Menurut Jenis Kelamin dan Jenis Kegiatan Selama Seminggu yang Lalu, 2018  
**Table** Population 15 Years of Age and Over by Type of Activity During the Previous Week, 2018

Kegiatan Utama <i>Main Activity</i>	Jenis Kelamin/Sex		
	Laki-laki <i>Male</i>	Perempuan <i>Female</i>	Jumlah <i>Total</i>
(1)	(2)	(3)	(4)
<b>Angkatan Kerja/Economically Active</b>	<b>85 940</b>	<b>55 831</b>	<b>141 771</b>
Bekerja/Working	83 704	52 570	136 274
Pengangguran Terbuka/Unemployment	2 236	3 261	5 497
<b>Bukan Angkatan Kerja Economically Inactive</b>	<b>16 049</b>	<b>58 989</b>	<b>75 038</b>
Sekolah/Attending School	5 277	9 906	15 183
Mengurus Rumah Tangga/ Housekeeping	4 805	44 280	49 085
Lainnya/Others	5 967	4 803	10 770
<b>Jumlah/Total</b>	<b>101 989</b>	<b>114 820</b>	<b>216 809</b>
<b>Tingkat Partisipasi Angkatan Kerja Economically Active Participation Rate</b>	<b>84,26</b>	<b>48,62</b>	<b>65,39</b>
<b>Tingkat Pengangguran Unemployment Rate</b>	<b>2,60</b>	<b>5,84</b>	<b>3,88</b>

Sumber : Survei Angkatan Kerja Nasional Agustus  
 Source : August National Labor Force Survey



**Tabel 3.2.2 Penduduk Berumur 15 Tahun Ke Atas yang Termasuk Angkatan Kerja Menurut Jenis Kelamin dan Pendidikan Tertinggi Yang Ditamatkan Selama Seminggu yang Lalu, 2018**

*Population 15 Years of Age and Over who Are Labor Force by Educational Attainment During the Previous Week, 2018*

Pendidikan Tertinggi yang Ditamatkan <i>Educational Attainment</i>	Jenis Kelamin/Sex		
	Laki-laki <i>Male</i>	Perempuan <i>Female</i>	Jumlah <i>Total</i>
(1)	(2)	(3)	(4)
Tidak / Belum Pernah Sekolah dan Tidak / Belum / Tamat SD <i>No Schooling and Did Not Complete / Not Yet Completed / Completed Primary School</i>	43 635	28 940	72 575
Sekolah Menengah Pertama <i>Junior High School</i>	15 596	7 707	23 303
Sekolah Menengah Atas <i>Senior High School</i>	15 985	8 265	24 250
Sekolah Menengah Atas Kejuruan <i>Vocational Senior High School</i>	7 470	3 670	11 140
Diploma I/II/III/Akademi <i>Diploma I/II/III/Academy</i>	420	1 448	1 868
Universitas <i>University</i>	2 834	5 801	8 635
<b>Jumlah/Total</b>	<b>85 940</b>	<b>55 831</b>	<b>141 771</b>

Sumber : Survei Angkatan Kerja Nasional Agustus

Source : August National Labor Force Survey

**Tabel 3.2.3 Penduduk Berumur 15 Tahun Ke Atas yang Bekerja Menurut Jenis Kelamin dan Pendidikan Tertinggi Yang Ditamatkan Selama Seminggu yang Lalu, 2018**  
**Population 15 Years of Age and Over who Worked by Educational Attainment During the Previous Week, 2018**

Pendidikan Tertinggi yang Ditamatkan <i>Educational Attainment</i>	Jenis Kelamin/Sex		
	Laki-laki <i>Male</i>	Perempuan <i>Female</i>	Jumlah <i>Total</i>
(1)	(2)	(3)	(4)
Tidak / Belum Pernah Sekolah dan Tidak / Belum / Tamat SD <i>No Schooling and Did Not Complete / Not Yet Completed / Completed Primary School</i>	42 810	28 494	71 304
Sekolah Menengah Pertama <i>Junior High School</i>	15 596	7 499	23 095
Sekolah Menengah Atas <i>Senior High School</i>	15 120	7 598	22 718
Sekolah Menengah Atas Kejuruan <i>Vacational Senior High School</i>	7 127	2 789	9 916
Diploma I/II/III/Akademi <i>Diploma I/II/III/Academy</i>	420	1 184	1 604
Universitas <i>University</i>	2 631	5 006	7 637
<b>Jumlah/Total</b>	<b>83 704</b>	<b>52 570</b>	<b>136 274</b>

Sumber : Survei Angkatan Kerja Nasional Agustus

Source : August National Labor Force Survey

**Tabel 3.2.4** Jumlah Penduduk Berumur 15 Tahun Keatas yang Bekerja Selama Seminggu yang Lalu Menurut Kelompok Umur dan Jenis Kelamin di Kabupaten Takalar, 2018  
*Population Aged 15 Years and Over Who Worked During the Previous Week by Age Group and Sex in Takalar Regency, 2018*

Kelompok Umur <i>Age Group</i>	Jenis Kelamin/Sex		
	Laki-Laki <i>Male</i>	Perempuan <i>Female</i>	Jumlah <i>Total</i>
(1)	(2)	(3)	(4)
15 – 24	16 919	7 061	23 980
25 – 29	9 778	7 597	17 375
30 – 34	9 651	5 777	15 428
35 – 44	18 400	11 556	29 956
45 – 54	16 717	12 244	28 961
55 – 59	4 973	4 000	8 973
60+	7 266	4 335	11 601
<b>Jumlah/Total</b>	<b>83 704</b>	<b>52 570</b>	<b>136 274</b>

Sumber : Survei Angkatan Kerja Nasional Agustus

Source : August National Labor Force Survey

**Tabel 3.2.5** Jumlah Penduduk Berumur 15 Tahun Ke Atas yang Bekerja Selama Seminggu yang Lalu Menurut Lapangan Pekerjaan Utama dan Jenis Kelamin di Kabupaten Takalar, 2018  
*Population Aged 15 Years and Over Who Worked During the Previous Week by Main Industry and Sex in Takalar Regency, 2018*

Lapangan Pekerjaan Utama <sup>1</sup> <i>Main Industry<sup>1</sup></i>	Jenis Kelamin/Sex		
	Laki-Laki <i>Male</i>	Perempuan <i>Female</i>	Jumlah <i>Total</i>
(1)	(2)	(3)	(4)
1	35 573	19 715	55 288
3	8 314	5 284	13 598
6	15 371	17 709	33 080
9	7 282	8 929	16 211
2, 4, 5, 7, 8	17 164	933	18 097
<b>Jumlah/Total</b>	<b>83 704</b>	<b>52 570</b>	<b>136 274</b>

Keterangan/Note:<sup>1</sup>

- 1 Pertanian, Kehutanan, Perburuan, dan Perikanan/*Agriculture, Forestry, Hunting, and Fisheries*
- 2 Pertambangan dan Penggalian/*Mining and Quarrying*
- 3 Industri Pengolahan/*Manufacturing Industry*
- 4 Listrik, Gas, dan Air/*Electricity, Gas, and Water*
- 5 Bangunan/*Construction*
- 6 Perdagangan Besar, Eceran, Rumah Makan, dan Hotel/*Wholesale Trade, Retail Trade, Restaurants, and Hotels*
- 7 Angkutan, Pergudangan, dan Komunikasi/*Transportation, Warehousing, and Communication*
- 8 Keuangan, Asuransi, Usaha Persewaan Bangunan, Tanah, dan Jasa Perusahaan/*Financial, Insurance, Real Estate, and Business Services and Business Service*
- 9 Jasa Kemasyarakatan, Sosial, dan Perorangan/*Community, Social, and Personal Services*

Sumber : Survei Angkatan Kerja Nasional Agustus  
Source : August National Labor Force Survey

**Tabel 3.2.6** Jumlah Penduduk Berumur 15 Tahun Ke Atas yang Bekerja Selama Seminggu yang Lalu Menurut Total Jam Kerja dan Jenis Kelamin di Kabupaten Takalar, 2018  
*Population Aged 15 Years and Over Who Worked During the Previous Week by Total Working Hours and Sex in Takalar Regency, 2018*

Jumlah Jam Kerja Seluruhnya (jam) <i>Total Working Hours (hours)</i>	Jenis Kelamin/Sex		
	Laki-Laki <i>Male</i>	Perempuan <i>Female</i>	Jumlah <i>Total</i>
(1)	(2)	(3)	(4)
0 <sup>1</sup>	4 803	1 913	6 716
1 – 14	7 541	9 934	17 475
15 – 34	19 073	19 610	38 683
35+	52 287	21 113	73 400
<b>Jumlah/Total</b>	<b>83 704</b>	<b>52 570</b>	<b>136 274</b>

Keterangan/Note: <sup>1</sup> Sementara tidak bekerja/*Temporarily out of work*

Sumber : Survei Angkatan Kerja Nasional Agustus

Source : *August National Labor Force Survey*

**Tabel 3.2.7** Jumlah Penduduk Berumur 15 Tahun Ke Atas yang Bekerja Selama Seminggu yang Lalu Menurut Status Pekerjaan Utama dan Jenis Kelamin di Kabupaten Takalar, 2018  
**Table** Population Aged 15 Years and Over Who Worked During the Previous Week by Main Employment Status and Sex in Takalar Regency, 2018

Pendidikan Tertinggi yang Ditamatkan <i>Educational Attainment</i>	Jenis Kelamin/Sex		
	Laki-laki <i>Male</i>	Perempuan <i>Female</i>	Jumlah <i>Total</i>
(1)	(2)	(3)	(4)
Berusaha sendiri <i>Own account worker</i>	12 256	7 637	19 893
Berusaha dibantu buruh tidak tetap/buruh tak dibayar <i>Employer assisted by temporary worker/unpaid worker</i>	21 855	11 235	33 090
Berusaha dibantu buruh tetap/buruh dibayar <i>Employer assisted by permanent worker/paid worker</i>	6 008	381	6 389
Buruh/Karyawan/Pegawai <i>Regular employee</i>	26 598	12 344	38 942
Pekerja bebas Di Pertanian <i>Casual Employee In Agriculture</i>	1 237	1 719	2 956
Pekerja Bebas Di Non Pertanian <i>Casual Employee Not in Agriculture</i>	6 749	438	7 187
Pekerja keluarga/tak dibayar <i>Family worker/unpaid worker</i>	9 001	18 816	27 817
<b>Jumlah/Total</b>	<b>83 704</b>	<b>52 570</b>	<b>136 274</b>

Sumber : Survei Angkatan Kerja Nasional Agustus

Source : August National Labor Force Survey

**Tabel 3.2.8 Penduduk Pencari Kerja Menurut Kelompok Umur dan Jenis Kelamin di Kabupaten Takalar, 2018**  
**Population of Job Seeker by Age Group and Sex in Takalar Regency, 2018**

Kelompok Umur <i>Age Group</i>	Jenis Kelamin/Sex		
	Laki-Laki <i>Male</i>	Perempuan <i>Female</i>	Jumlah <i>Total</i>
(1)	(2)	(3)	(4)
10 – 14	-	-	-
15 – 19	169	172	341
20 – 29	520	601	1 121
30 – 44	55	114	169
45 – 54	6	16	22
55+	-	2	2
<b>Jumlah/Total</b>	<b>750</b>	<b>905</b>	<b>1 655</b>

Sumber : Dinas Koperasi, UKM, Tenaga Kerja dan Transmigrasi Kabupaten Takalar  
 Source : *Cooperative, Small and Medium Entrepreneur, Manpower, and Transmigration Services of Takalar Regency*

Catatan : masih menggunakan data 2017

**Tabel 3.2.9 Penduduk Pencari Kerja Menurut Pendidikan Tertinggi dan Jenis Kelamin di Kabupaten Takalar, 2018**  
**Table Population of Job Seeker by Ended Highest Education and Sex in Takalar Regency, 2018**

Pendidikan Tertinggi yang Ditamatkan <i>Educational Attainment</i>	Jenis Kelamin/Sex		
	Laki-laki <i>Male</i>	Perempuan <i>Female</i>	Jumlah <i>Total</i>
(1)	(2)	(3)	(4)
Tidak/Belum Pernah Sekolah <i>No Schooling</i>	-	-	-
Tidak/Belum Tamat SD <i>Not Yet Completed Primary School</i>	-	-	-
Sekolah Dasar <i>Primary School</i>	1	-	3
Sekolah Menengah Pertama <i>Junior High School</i>	7	6	13
Sekolah Menengah Atas <i>Senior High School</i>	471	452	923
Sekolah Menengah Atas Kejuruan <i>Vacational Senior High School</i>	136	80	216
Diploma I/II/III/Akademi <i>Diploma I/II/III/Academy</i>	9	140	149
Universitas <i>University</i>	126	225	351
<b>Jumlah/Total</b>	<b>750</b>	<b>905</b>	<b>1 655</b>

Sumber : Dinas Koperasi, UKM, Tenaga Kerja dan Transmigrasi Kabupaten Takalar  
 Source : *Cooperative, Small and Medium Entrepreneur, Manpower, and Transmigration Services of Takalar Regency*

Catatan : masih menggunakan data 2017



**Tabel 3.2.10 Penduduk Pencari Kerja Menurut Bulan Laporan dan Jenis Kelamin di Kabupaten Takalar, 2018**  
**Population of Job Seeker by Month Report and Sex in Takalar Regency, 2018**

Bulan Month	Jenis Kelamin/Sex		
	Laki-laki Male	Perempuan Female	Jumlah Total
(1)	(2)	(3)	(4)
Januari/January	15	14	29
Februari/February	8	29	37
Maret/March	54	111	165
April/April	7	16	23
Mei/May	8	7	15
Juni/June	11	3	14
Juli/July	183	307	490
Agustus/August	314	254	568
September/September	51	49	100
Oktober/October	27	48	75
November/November	38	25	63
Desember/December	34	42	76
<b>Jumlah/Total</b>	<b>750</b>	<b>905</b>	<b>1 655</b>

Sumber : Dinas Koperasi, UKM, Tenaga Kerja dan Transmigrasi Kabupaten Takalar  
 Source : Cooperative, Small and Medium Entrepreneur, Manpower, and Transmigration Services of Takalar Regency

Catatan : masih menggunakan data 2017



BAB  
Chapter 4

SOSIAL DAN KESEJAHTERAAN RAKYAT

*Social and Welfare*



# SOSIAL DAN KESEJAHTERAAN RAKYAT

## Social and Welfare

### Angka Partisipasi Murni (APM)



99,47  
SD/MI



73,72  
SMP/MTs



58,24  
SMA/MA

### Angka Partisipasi Kasar (APK)



114,68  
SD/MI



79,77  
SMP/MTs



75,84  
SMA/MA



**PENJELASAN TEKNIS**

1. **Tidak/belum pernah sekolah** adalah mereka yang tidak pernah atau belum pernah terdaftar dan tidak pernah atau belum pernah aktif mengikuti pendidikan di suatu jenjang pendidikan formal. Termasuk juga yang tamat/belum tamat taman kanak-kanak tetapi tidak melanjutkan ke sekolah dasar.
2. **Masih bersekolah** adalah mereka yang terdaftar dan mengikuti pendidikan formal dan nonformal (Paket A, B, atau C), baik pendidikan dasar, menengah, maupun pendidikan tinggi. Bagi mahasiswa yang sedang cuti dianggap masih bersekolah.
3. **Tidak bersekolah lagi** adalah mereka yang pernah terdaftar dan aktif mengikuti pendidikan di suatu jenjang pendidikan formal dan nonformal (paket A, B, atau C), tetapi pada saat pencacahan tidak lagi terdaftar dan tidak aktif mengikuti pendidikan.
4. **Tamat sekolah** adalah menyelesaikan pelajaran yang ditandai dengan lulus ujian akhir pada kelas atau tingkat terakhir suatu jenjang pendidikan di sekolah negeri maupun swasta dengan mendapatkan tanda tamat belajar/ijazah. Seseorang yang

**TECHNICAL NOTES**

1. **Not/never attending school** is someone who has never attended or never been registered in a formal education, such as primary, secondary, and tertiary education. Those who just completed kindergarten are considered as never attended school.
2. **Attending school** is someone who is currently attending primary, secondary, or tertiary education, including package A, package B, or package C. College student who postpones his/her study is considered as attending school.
3. **Not attending school anymore** is someone who had enrolled and participated in formal and non-formal education in the past including package A, package B, or package C, but currently does not attend school.
4. **Completed particular level of education** is someone who has completed particular level of education in private or public school and accepting graduation certificate. Someone who has never attended the highest grade but passed the final exam is considered

belum mengikuti pelajaran pada kelas tertinggi tetapi telah mengikuti ujian akhir dan lulus dianggap tamat sekolah.

*as completed particular level of education.*

5. **Dapat membaca dan menulis** artinya dapat membaca dan menulis kata-kata/kalimat sederhana dengan suatu aksara tertentu.
5. ***Able to read and write*** is the ability to read and write at least a simple sentence in any letter of alphabets.
6. **Jalur Pendidikan** di Indonesia terdiri atas 1) pendidikan formal, 2) pendidikan nonformal, dan 3) pendidikan informal yang ketiganya dapat saling melengkapi dan memperkaya (Undang-Undang No. 20 Tahun 2014 tentang Sistem Pendidikan Nasional).
6. ***The Education System*** in Indonesia consists of 1) a formal education, 2) non-formal education, and 3) informal education that all three can be complementary and enriching (Law No. 20 Year 2014 about The National Education System).
7. **Jenjang Pendidikan Formal** terdiri atas pendidikan dasar, pendidikan menengah, dan pendidikan tinggi. Jenis pendidikan yang diajarkan mencakup pendidikan umum, kejuruan, akademik, profesi, vokasi, keagamaan, dan khusus.
7. ***The Formal Education Level*** consists of primary education, secondary education, and high education. The kind of education that taught consists of general education, vocational, academic, professional, religious, and specific education.
8. **Rumah Sakit** adalah tempat pemeriksaan dan perawatan kesehatan, biasanya berada di bawah pengawasan dokter/tenaga medis, yang melayani penderita yang sakit untuk berobat rawat jalan atau rawat inap.
8. ***Hospital*** is a place for health check, usually controlled/ supervised by doctors/medical personnel to serve the ill patients to get outpatient or inpatient treatment services.

9. **Rumah Sakit Bersalin** adalah rumah sakit khusus untuk persalinan, dilengkapi pelayanan spesialis pemeriksaan kehamilan, persalinan, rawat inap dan rawat jalan ibu dan anak yang berada di bawah pengawasan dokter spesialis kandungan.
10. **Rumah Bersalin** adalah sarana pelayanan kesehatan dengan izin sebagai rumah bersalin, dilengkapi pelayanan pemeriksaan kehamilan, persalinan serta pemeriksaan ibu dan anak yang berada di bawah pengawasan bidan senior.
11. **Poliklinik** adalah sarana kesehatan yang dipakai untuk pelayanan berobat jalan, biasanya berada di bawah pengawasan dokter/tenaga medis.
12. **Puskesmas** (Pusat Kesehatan Masyarakat) adalah unit pelaksana teknis dinas kesehatan kabupaten/kota yang mempunyai fungsi utama sebagai penyelenggara pelayanan kesehatan tingkat pertama. Wilayah kerja puskesmas maksimal adalah satu kecamatan dan untuk dapat menjangkau wilayah kerjanya, puskesmas mempunyai jaringan pelayanan yang meliputi unit Puskesmas Pembantu (Pustu), unit Puskesmas Keliling (Puskel), dan unit bidan desa/komunitas (Peraturan Menteri Kesehatan RI
9. **Maternity Hospital** is a specialized hospital for childbirth, has specialist inspection service to pregnancy, childbirth, hospitalization and outpatient for mothers and children that is under the supervision of an obstetrician.
10. **Maternity House** is health care facility with a license as a maternity house, equipped with prenatal care, childbirth and examination of mothers and children which is under the supervision of a senior midwife.
11. **Polyclinic** is a health facility in which to get outpatient services, usually under the control of doctor/medical personnel.
12. **Public Health Center** is technical implementation unit of regency health department that have the primary function as a first-level health care providers. The working area standard of public health center is one district and to reach their working areas, public health centers have a service network covering subsidiary of public health center, mobile public health center units, and midwife units (Regulation of the Minister of Health of Indonesia Number 75 Year 2015 about Public Health Center).

No. 75 Tahun 2015 Tentang Pusat Kesehatan Masyarakat).

13. **Apotek** adalah suatu tempat tertentu yang digunakan untuk melakukan pekerjaan kefarmasian, dan penyaluran/penjualan obat atau bahan farmasi dan perbekalan kesehatan lainnya kepada masyarakat yang dikelola oleh tenaga apoteker (Peraturan Menteri Kesehatan RI No. 1332 Tahun 2002 Tentang Perubahan Atas Peraturan Menteri Kesehatan RI No. 922/MENKES/PER/X/1993 Tentang Ketentuan dan Tata Cara Pemberian Izin Apotek).
13. **Pharmacy** is a specific place that is used for pharmaceutical jobs, and distribution/sale of drugs/pharmaceuticals and other medical supplies to people that are administered by trained pharmacist (Regulation of the Minister of Health of Indonesia Number 1332 Year 2002 about the Changes of Regulation of the Minister of Health of Indonesia Number 922/MENKES/PER/ X/1993 about Pro-vision and Procedures for Administration of Licensed Pharmacies).
14. **Imunisasi** adalah memasukkan kuman atau racun penyakit tertentu yang sudah dilemahkan (vaksin) ke dalam tubuh dengan cara disuntik atau diminum (diteteskan dalam mulut) dengan maksud agar terjadi kekebalan tubuh terhadap penyakit tersebut.
14. **Immunization** is putting enervated microbe of a certain disease into human body by injection or drinking (dropping into mouth) to make the body immune to that disease.
15. **Keluhan kesehatan** adalah keadaan seseorang yang mengalami gangguan kesehatan atau kejiwaan, baik karena penyakit akut, penyakit kronis, kecelakaan, kriminal, atau hal lain.
15. **Health complaint** is a condition where a person has health or mental problems because of acute illness, chronically illness, accident, crimes, or others.
16. **Mengobati sendiri** adalah upaya oleh anggota rumah tangga/keluarga dengan melakukan
16. **Self treatment** is an effort of household members/family to have a health treatment by themselves

pengobatan sendiri tanpa datang ke tempat fasilitas kesehatan atau memanggil dokter/petugas kesehatan ke rumahnya (misal minum obat modern, jamu, kerokan, kompres, kop, pijat) agar sembuh atau menjadi lebih ringan keluhan kesehatannya.

*without visiting health facilities or a doctor/health personnel (for instance, by taking modern medicine, herb medicine, chief with a coin, compress, cupping suction, massage) in order to recover from illness or reduce the health complaint.*

17. **Angka penemuan kasus tuberkulosis** adalah jumlah kasus baru tuberkulosis (TB) dan kasus TB yang didiagnosis kambuh yang diobati dalam program penanggulangan TB nasional dan dilaporkan kepada WHO, dibagi dengan perkiraan WHO terhadap jumlah kasus insiden tuberkulosis pada tahun yang sama, dinyatakan sebagai persentase.

17. **The case detection rate for all forms of tuberculosis** is the number of new and replese tuberculosis cases diagnosed and treated in national tuberculosis control programmes and notified to WHO, divided by WHO's estimate of the number of incident tuberculosis cases for the same year, expressed as a percentage.

18. **Angka keberhasilan pengobatan tuberkulosis smear positive/Basil Tahan Asam (BTA) positif** adalah proporsi (dinyatakan sebagai persentase) kasus TB BTA positif yang terdaftar di bawah program pengendalian TB nasional pada tahun tertentu yang dinyatakan berhasil menyelesaikan pengobatan. Dengan atau tanpa bukti bakteriologi keberhasilan ("sembuh" dan "menyelesaikan pengobatan" masing-masing).

18. **The treatment success rate for new pulmonary smear-positive tuberculosis cases** is the proportion (expressed as a percentage) of new smear-positive tuberculosis cases registered under a national tuberculosis control programme in a given year that succesfully completed treatment. With or without bacteriological evidence of succes ("cured" and "treatment completed" respectively).

19. **Kasus kumulatif AIDS** adalah kumulatif kasus AIDS sampai dengan referensi waktu tertentu.

19. **Cummulative AIDS case** is cummulative AIDS cases with reference to a particular time.



20. **BCG (Bacillus Calmette Guerin)** merupakan vaksinasi untuk mencegah penyakit TBC, diberikan pada bayi baru lahir atau anak, dengan suntikan pada kulit pangkal lengan atas. Bekas suntikan kemudian akan membentuk tonjolan kecil jaringan parut pada kulit lengan atas. Suntikan BCG diberikan kepada anak sebanyak 1 kali.
20. **BCG (Bacillus Calmette Guerin)** is a vaccine to prevent TBC disease, given to newborns or children, by injection at the base of the skin of the upper arm. Injection site will form little bumps of scar tissue in the skin of the upper arm. BCG injections given to children 1 times.
21. **DPT (Difteri, Pertusis, Tetanus)** merupakan vaksin untuk mencegah penyakit Difteri, Pertusis, dan Tetanus yang diberikan pada bayi berumur 3 bulan ke atas, dengan suntikan pada paha, diulang 1 bulan dan 2 bulan kemudian, sehingga suntikan imunisasi DPT lengkap pada balita berjumlah 3 kali (kadang-kadang selang waktu antar suntikan bisa lebih dari 1 bulan).
21. **DPT (Diphtheria, Pertussis, Tetanus)** is a vaccine to prevent the diphtheria, pertussis, and tetanus disease, given to infants aged 3 months and above, with a shot in the thigh, repeated one month and two months later, so that the complete DPT immunization shots at toddler totaling 3 times (sometimes the time interval between injections can be more than 1 month).
22. **Luas lantai** adalah luas lantai yang ditempati dan digunakan untuk keperluan sehari-hari (sebatas atap).
22. **Floor area** is the total area which is occupied and utilized daily.
23. **Air leding** adalah sumber air yang berasal dari air yang telah melalui proses penjernihan dan penyehatan sebelum dialirkan kepada konsumen melalui instalasi berupa saluran air. Sumber air ini biasanya diusahakan oleh PAM/PDAM/BPAM. Termasuk
23. **Pipe water** is a water source that comes from water that has been through a process of purification and sanitation before distribute to consumers through an instalation of water lines. This water source is usually distributed by

dalam hal ini air leding yang didapat secara eceran.

*PAM/PDAM/BPAM. This include a pipe water that sold at retail.*

24. **Sumur terlindung** adalah air yang berasal dari dalam tanah yang digali dan lingkaran sumur tersebut dilindungi oleh tembok paling sedikit 0,8 meter di atas tanah dan 3 meter ke bawah tanah, serta ada lantai semen sejauh 1 meter dari lingkaran sumur.
24. *Protected wells* is water that comes from the soil were excavated and the circumference of the well was protected by walls at least 0.8 meters above ground and 3 meters underground, and cement floor as far as 1 meter from the well circumference.
25. **Status penguasaan bangunan tempat tinggal milik sendiri** adalah jika tempat tinggal tersebut pada waktu pencacahan betul-betul sudah milik kepala rumah tangga atau salah seorang anggota rumah tangga. Rumah yang dibeli secara angsuran melalui kredit bank atau rumah dengan status sewa beli dianggap rumah milik sendiri.
25. *Own ownership property status* is a status of dwelling occupied belongs to the head of household or one of the household member. Houses bought through bank credit or houses with leasing status were also categorized as an own property.
26. **Peristiwa tindak pidana yang dilaporkan** ialah setiap peristiwa yang diterima kepolisian dari laporan masyarakat, atau peristiwa dimana pelakunya tertangkap tangan oleh kepolisian.
26. *Reported crime incidence* includes all criminal cases reported and received by police office, and all crimes caught by police.
27. **Jumlah tindak pidana** menggambarkan jumlah kasus tindak pidana yang terjadi pada kurun waktu tertentu.
27. *Crime total* refers to the number of criminal cases occurring during a given period.
28. Untuk mengukur **kemiskinan**, BPS menggunakan konsep kemampuan memenuhi kebutuhan dasar (basic
28. To measure **poverty**, BPS-Statistics Indonesia has used the concept of basic needs approach. Therefore,

needs approach). Dengan pendekatan ini, kemiskinan dipandang sebagai ketidakmampuan dari sisi ekonomi untuk memenuhi kebutuhan dasar makanan dan bukan makanan yang diukur dari sisi pengeluaran. Metode yang digunakan adalah menghitung Garis Kemiskinan (GK), yang terdiri dari dua komponen yaitu Garis Kemiskinan Makanan (GKM) dan Garis Kemiskinan Non-Makanan (GKNM). Penghitungan Garis Kemiskinan dilakukan secara terpisah untuk daerah perkotaan dan perdesaan.

*poverty is viewed as economic inability to fulfill food and non-food basic needs which are measured by consumption/expenditure. The method used is calculating poverty line, which consists of two components that are Food Poverty Line (FPL) and Non-Food Poverty Line (NFPL). The poverty line was calculated separately for urban and rural areas.*

29. **Penduduk miskin** adalah penduduk yang memiliki rata-rata pengeluaran per kapita per bulan di bawah Garis Kemiskinan.

29. *A person whose expenditure per capita per month is below the poverty line is considered to be **poor**.*

30. **Garis Kemiskinan Makanan (GKM)** merupakan nilai pengeluaran kebutuhan minimum makanan yang disetarakan dengan 2.100 kkalori per kapita per hari. Garis Kemiskinan Non-Makanan (GKNM) adalah kebutuhan minimum untuk perumahan, sandang, pendidikan, kesehatan, dan kebutuhan dasar lainnya.

30. ***The Food Poverty Line** refers to the daily minimum requirement of 2,100 kcal per capita per day. The Non-Food Poverty Line refers to the minimum requirement for household necessities for clothing, education, health, and other basic individual needs.*

31. **Indeks Pembangunan Manusia (IPM)** menjelaskan bagaimana penduduk dapat mengakses hasil pembangunan dalam memperoleh pendapatan, kesehatan, pendidikan

31. ***The Human Development Index (HDI)** explains how people can access development results in obtaining income, health, education and so forth. HDI was introduced by*

dan sebagainya. IPM diperkenalkan oleh UNDP pada tahun 1990 dan dipublikasikan secara berkala dalam laporan tahunan Human Development Report (HDR). IPM dibentuk oleh 3 (tiga) dimensi dasar: Umur panjang dan hidup sehat; pengetahuan; dan standar hidup layak.

*United Nations Development Programme (UNDP) in 1990 and published periodically in the annual report of the Human Development Report. HDI was formed by three basic dimensions: a long and healthy life; knowledge; and a decent standard of living.*

**ULASAN**

**DESCRIPTION**

Jumlah sarana pendidikan untuk pendidikan usia TK dan Raudhatul Athfal sebanyak 217 sekolah, tingkat SD dan Madrasah Ibtidaiyah (MI) sebanyak 251 sekolah, tingkat SMP dan Madrasah Tsanawiyah (MTs) sebanyak 70 sekolah, serta tingkat SLTA dan Madrasah Aliyah (MA) sebanyak 52 sekolah.

*Number of educational facilities for Kindergarten and Raudhatul Athfal are 217 schools, Primary School and Madrasah Ibtidaiyah are 251 schools, for Junior High School and Madrasah Tsanawiyah are 70 schools, for Senior High School and Madrasah Aliyah are 17 schools.*

Berdasarkan data dari Dinas Pendidikan Kabupaten Takalar dan Kemeterian Agama Kabupaten Takalar, jumlah murid SD/MI selama tahun 2017/2018 mencapai 33.144 siswa, sedangkan tenaga guru sebanyak 2.261 orang. Ini berarti rasio murid-guru pada jenjang SD/MI sebesar 14,65. Dengan kata lain, tiap guru SD/MI dapat mendidik/mengajar rata-rata 15 murid.

*Based on data by Education Service of Takalar and Religion of Department of Takalar, the number of primary school pupils during 2017/2018 reached 33.144 students, while teachers as much as 2.261 people. This means that the pupil-teacher ratio at primary school amounted to 14,65. In other words, each teachers can educate/teach an average of 15 pupils.*

Jumlah murid SMP/MTs selama tahun 2017/2018 mencapai siswa 16.020, sedangkan tenaga guru sebanyak 1.439 orang. Ini berarti rasio murid-guru pada jenjang SMP/MTs sebesar 11,13. Dengan

*The number of junior high school pupils during 2017/2018 reached 16.020 students, while teachers as much as 1.439 people. This means that the pupil-teacher ratio at primary school*

kata lain, tiap guru SMP/MTs dapat mendidik/ mengajar rata-rata 12 murid.

*amounted to 11,13. In other words, each teachers can educate/teach an average of 12 pupils.*

Jumlah murid SLTA/MA selama tahun 2017/2018 mencapai 15.399 siswa, sedangkan tenaga guru sebanyak 1.262 orang. Ini berarti rasio murid-guru pada jenjang SLTA/MA sebesar 12,20. Dengan kata lain, tiap guru SLTA/MA dapat mendidik/mengajar rata-rata 13 murid.

*The number of SLTA/MA pupils during 2017/2018 reached 15.399 students, while teachers as much as 1.262 people. This means that the pupil-teacher ratio at SLTA/MA amounted to 12,20. In other words, each teachers can educate/teach an average of 13 pupils.*

Pada tahun 2018 di Kabupaten Takalar terdapat 467 fasilitas kesehatan, dengan rincian yaitu 1 unit rumah sakit pemerintah, 15 unit puskesmas, 451 posyandu. (Lihat Tabel 4.2.1)

*In the year of 2018, there are 467 unit of health facility in Takalar, wich consisted of one unit hospital, 15 Public Health Center (PHC), 451 maternal and child health center.(See Table 4.2.1)*

Sedangkan tenaga kesehatan yang ada meliputi 415 orang dengan kualifikasi 42 dokter, 147 tenaga perawat, 162 bidan, 12 tenaga kefarmasian, dan 52 ahli gizi.

*At the time that health personal was 415 people, its consisted of 42 docotors, 147 nursing personnel, 162 midwifery, 12 pharmacist, and 52 nutritionist.*

Dalam program keluarga berencana tahun 2018 jumlah Pasangan Usia Subur (PUS) sebanyak 52.684. Sementara itu, alat kontrasepsi terbanyak yang dipakai oleh peserta KB aktif adalah jenis suntikan, sebesar 50,24 persen.

*The implementation of family planning program in 2018 there were 52.684 eligible couples. While, the largest portions of the eligible couples choose injections as their methods contraception, its about 50,24 percent.*

Pada tahun 2018, jumlah sarana ibadah di Kabupaten Takalar sebanyak 508. Terdiri dari 458 masjid dan 50 mushollah.

*In 2018, the number of worship facilities in Takalar regency about 508 which is consist 458 mosques and 50 mushollah.*

Pada tahun 2018, jumlah perkara dalam tindak pidana kejahatan yang masuk ke

*In 2018, the number of cases tha go to the state court office of Takalar Regency was 199 cases.*

## SOCIAL AND WELFARE

kantor pengadilan negeri Takalar ada sebanyak 199 kasus.

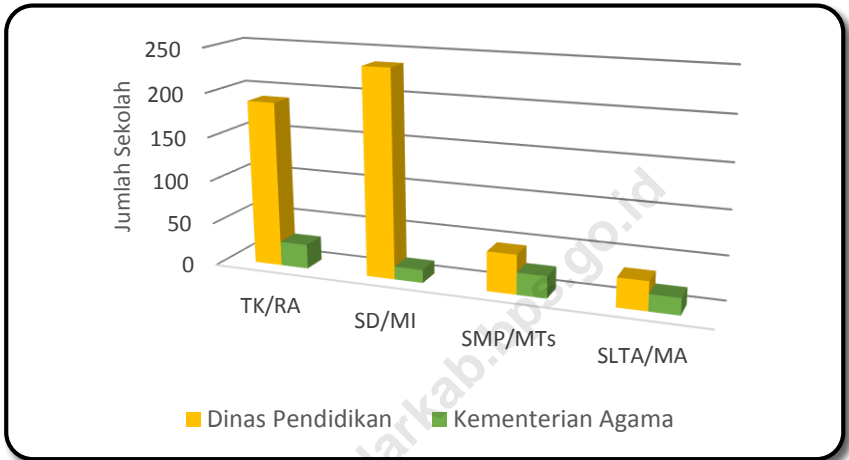
Sedangkan jumlah perkara pidana di Kejaksaan Negeri Takalar sebanyak 191 kasus.

*While the number of cases in the state prosecutor of Takalar Regency total of 191 cases.*

<https://takalarkab.bps.go.id>

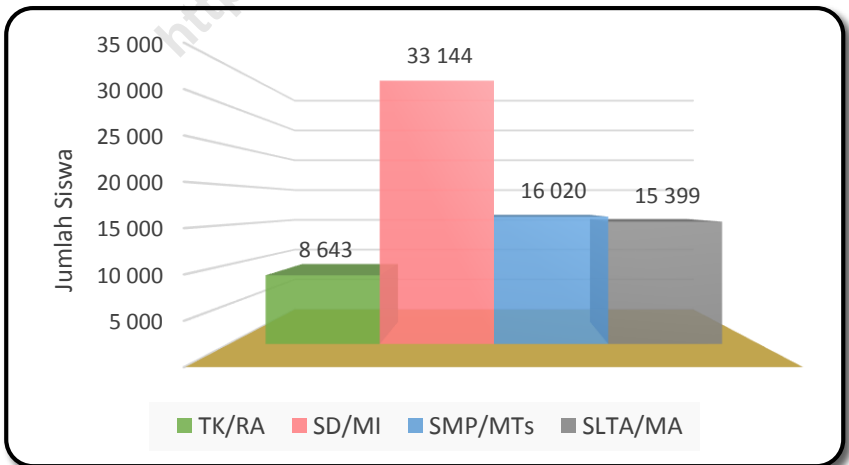
**Gambar / Figure 4.1**

Jumlah Sekolah di Kabupaten Takalar, 2018  
*Number of Schools in Takalar Regency, 2018*



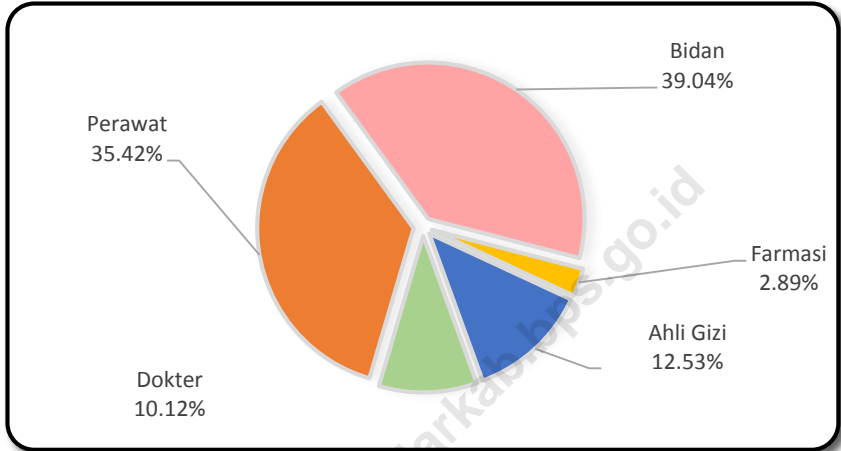
**Gambar / Figure 4.2**

Jumlah Siswa di Kabupaten Takalar, 2018  
*Number of Pupils in Takalar Regency, 2018*



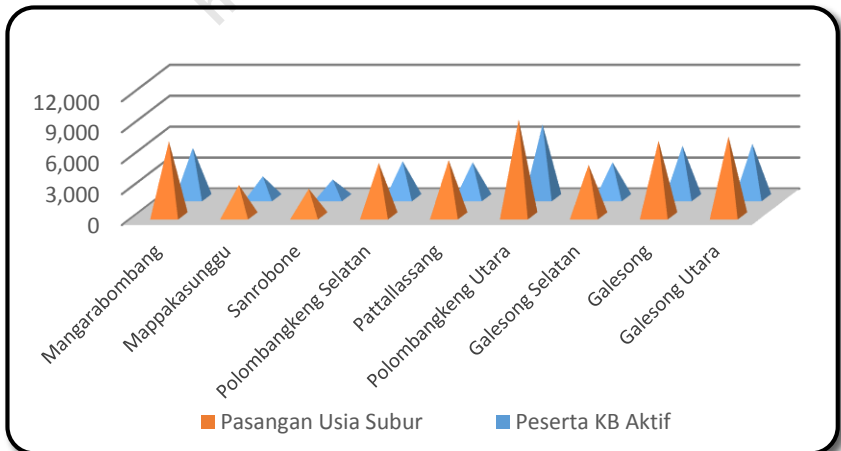
**Gambar / Figure 4.3**

Persentase Tenaga Kesehatan di Kabupaten Takalar, 2018  
*Percentage of Health Personnel in Takalar Regency, 2018*



**Gambar / Figure 4.4**

Banyaknya Pasangan Usia Subur dan Peserta KB Aktif di Kabupaten Takalar, 2018  
*Number of Eligible Couples and Family Planning Participants in Takalar Regency, 2018*





4.1 PENDIDIKAN/*EDUCATION*

**Tabel 4.1.1** Jumlah Sekolah, Guru, dan Murid Taman Kanak-Kanak (TK) di Bawah Kementerian Pendidikan dan Kebudayaan Menurut Kecamatan di Kabupaten Takalar, 2017/2018  
**Number of Schools, Teachers, and Pupils of Kindergarten by Subdistrict in Takalar Regency, 2017/2018**

Kecamatan <i>Subdistrict</i>	Sekolah <i>School</i>	Guru <i>Teachers</i>	Murid <i>Pupils</i>
(1)	(2)	(3)	(4)
1. Mangarabombang	24	48	856
2. Mappakasunggu	11	30	417
3. Sanrobone	8	17	346
4. Polobangkeng Selatan	21	50	930
5. Pattallassang	27	82	1 411
6. Polobangkeng Utara	31	63	1 199
7. Galesong Selatan	18	36	699
8. Galesong	24	40	807
9. Galesong Utara	25	57	1 084
<b>Takalar</b>	<b>189</b>	<b>423</b>	<b>7 749</b>

Sumber : Dinas Pendidikan Kabupaten Takalar

Source : *Education Service of Takalar Regency*

**Tabel 4.1.2** Jumlah Sekolah, Guru, dan Murid Raudatul Athfal (RA) di Bawah Kementerian Agama Menurut Kecamatan di Kabupaten Takalar, 2017/2018  
*Number of Schools, Teachers, and Pupils of Raudatul Athfal (RA) by Subdistrict in Takalar Regency, 2017/2018*

Kecamatan Subdistrict	Sekolah School	Guru Teachers	Murid Pupils
(1)	(2)	(3)	(4)
1. Mangarabombang	1	3	30
2. Mappakasunggu	2	9	48
3. Sanrobone	1	4	31
4. Polombangkeng Selatan	1	4	28
5. Pattalassang	5	29	176
6. Polombangkeng Utara	12	50	342
7. Galesong Selatan	2	6	29
8. Galesong	3	12	150
9. Galesong Utara	1	3	60
<b>Takalar</b>	<b>28</b>	<b>120</b>	<b>894</b>

Sumber : Kementerian Agama Kabupaten Takalar

Source : Religion of Department of Takalar Regency

**Tabel 4.1.3** Jumlah Sekolah, Guru, dan Murid Sekolah Dasar (SD) di Bawah Kementerian Pendidikan dan Kebudayaan Menurut Kecamatan di Kabupaten Takalar, 2017/2018  
**Number of Schools, Teachers, and Pupils of Primary School by Subdistrict in Takalar Regency, 2017/2018**

Kecamatan Subdistrict	Sekolah School	Guru Teachers	Murid Pupils
(1)	(2)	(3)	(4)
1. Mangarabombang	33	238	4 517
2. Mappakasunggu	21	176	1 901
3. Sanrobone	15	143	1 563
4. Polobangkeng Selatan	29	251	2 990
5. Pattallassang	29	339	4 793
6. Polobangkeng Utara	38	398	4 870
7. Galesong Selatan	18	127	2 715
8. Galesong	25	198	3 967
9. Galesong Utara	28	207	4 447
<b>Takalar</b>	<b>236</b>	<b>2 077</b>	<b>31 763</b>

Sumber : Dinas Pendidikan Kabupaten Takalar

Source : Education Service of Takalar Regency

**Tabel 4.1.4** Jumlah Sekolah, Guru, dan Murid Madrasah Ibtidaiyah (MI) di Bawah Kementerian Agama Menurut Kecamatan di Kabupaten Takalar, 2017/2018  
*Number of Schools, Teachers, and Pupils of Madrasah Ibtidaiyah (MI) by Subdistrict in Takalar Regency, 2017/2018*

Kecamatan Subdistrict	Sekolah School	Guru Teachers	Murid Pupils
(1)	(2)	(3)	(4)
1. Mangarabombang	1	22	202
2. Mappakasunggu	2	13	88
3. Sanrobone	-	-	-
4. Polombangkeng Selatan	1	5	8
5. Pattallassang	-	-	-
6. Polombangkeng Utara	4	55	305
7. Galesong Selatan	3	34	332
8. Galesong	4	55	446
9. Galesong Utara	-	-	-
<b>Takalar</b>	<b>15</b>	<b>184</b>	<b>1 381</b>

Sumber : Kementerian Agama Kabupaten Takalar

Source : Religion of Department of Takalar Regency

**Tabel 4.1.5** Jumlah Sekolah, Guru, dan Murid Sekolah Menengah Pertama (SMP) di Bawah Kementerian Pendidikan dan Kebudayaan Menurut Kecamatan di Kabupaten Takalar, 2017/2018  
*Number of Schools, Teachers, and Pupils of Junior High School by Subdistrict in Takalar Regency, 2017/2018*

Kecamatan <i>Subdistrict</i>	Sekolah <i>School</i>	Guru <i>Teachers</i>	Murid <i>Pupils</i>
(1)	(2)	(3)	(4)
1. Mangarabombang	6	129	2 213
2. Mappakasunggu	11	94	971
3. Sanrobone	2	63	716
4. Polombangkeng Selatan	3	75	938
5. Pattallassang	7	154	2 063
6. Polombangkeng Utara	8	155	1 926
7. Galesong Selatan	3	103	1 234
8. Galesong	2	63	962
9. Galesong Utara	3	128	1 697
<b>Takalar</b>	<b>45</b>	<b>964</b>	<b>12 720</b>

Sumber : Dinas Pendidikan Kabupaten Takalar

Source : *Education Service of Takalar Regency*

**Tabel 4.1.6** Jumlah Sekolah, Guru, dan Murid Madrasah Tsanawiyah (MTs) di Bawah Kementerian Agama Menurut Kecamatan di Kabupaten Takalar, 2017/2018  
**Number of Schools, Teachers, and Pupils of Madrasah Tsanawiyah (MTs) by Subdistrict in Takalar Regency, 2017/2018**

Kecamatan Subdistrict	Sekolah School	Guru Teachers	Murid Pupils
(1)	(2)	(3)	(4)
1. Mangarabombang	2	15	91
2. Mappakasunggu	1	14	31
3. Sanrobone	1	16	46
4. Polombangkeng Selatan	2	57	395
5. Pattalassang	4	80	438
6. Polombangkeng Utara	5	110	850
7. Galesong Selatan	4	77	408
8. Galesong	5	88	865
9. Galesong Utara	1	18	176
<b>Takalar</b>	<b>25</b>	<b>475</b>	<b>3 300</b>

Sumber : Kementerian Agama Kabupaten Takalar

Source : Religion of Department of Takalar Regency

**Tabel 4.1.7** Jumlah Sekolah, Guru, dan Murid Sekolah Menengah Atas (SMA) di Bawah Kementerian Pendidikan dan Kebudayaan Menurut Kecamatan di Kabupaten Takalar, 2017/2018  
*Number of Schools, Teachers, and Pupils of Senior High School by Subdistrict in Takalar Regency, 2017/2018*

Kecamatan <i>Subdistrict</i>	Sekolah <i>School</i>	Guru <i>Teachers</i>	Murid <i>Pupils</i>
(1)	(2)	(3)	(4)
1. Mangarabombang	1	25	439
2. Mappakasunggu	3	22	373
3. Sanrobone	-	-	-
4. Polobangkeng Selatan	1	34	375
5. Pattallassang	7	271	4 028
6. Polobangkeng Utara	5	117	1 236
7. Galesong Selatan	1	23	475
8. Galesong	3	70	1 022
9. Galesong Utara	1	64	1 154
<b>Takalar</b>	<b>23</b>	<b>626</b>	<b>9 102</b>

Sumber : Dapodik Kemendikbud

Source : Dapodik Kemendikbud

**Tabel 4.1.8** Jumlah Sekolah, Guru, dan Murid Madrasah Aliyah (MA) di Bawah Kementerian Agama Menurut Kecamatan di Kabupaten Takalar, 2017/2018  
*Number of Schools, Teachers, and Pupils of Madrasah Aliyah (MA) by Subdistrict in Takalar Regency, 2017/2018*

Kecamatan Subdistrict	Sekolah School	Guru Teachers	Murid Pupils
(1)	(2)	(3)	(4)
1. Mangarabombang	1	9	26
2. Mappakasunggu	-	-	-
3. Sanrobone	1	12	94
4. Polombangkeng Selatan	1	24	97
5. Pattalassang	4	86	416
6. Polombangkeng Utara	4	77	544
7. Galesong Selatan	3	53	177
8. Galesong	3	27	491
9. Galesong Utara	2	22	145
<b>Takalar</b>	<b>19</b>	<b>310</b>	<b>1 990</b>

Sumber : Kementerian Agama Kabupaten Takalar

Source : Religion of Department of Takalar Regency



**Tabel 4.1.9** Jumlah Sekolah, Guru, dan Murid Sekolah Menengah Atas Kejuruan (SMK) di Bawah Kementerian Pendidikan dan Kebudayaan Menurut Kecamatan di Kabupaten Takalar, 2017/2018  
*Number of Schools, Teachers, and Pupils of Vocational Senior High School by Subdistrict in Takalar Regency, 2017/2018*

Kecamatan <i>Subdistrict</i>	Sekolah <i>School</i>	Guru <i>Teachers</i>	Murid <i>Pupils</i>
(1)	(2)	(3)	(4)
1. Mangarabombang	1	18	236
2. Mappakasunggu	1	74	760
3. Sanrobone	-	-	-
4. Polombangkeng Selatan	-	-	-
5. Pattallassang	3	79	1 168
6. Polombangkeng Utara	1	36	535
7. Galesong Selatan	1	9	30
8. Galesong	1	62	810
9. Galesong Utara	2	48	768
<b>Takalar</b>	<b>10</b>	<b>326</b>	<b>4 307</b>

Sumber : Dapodik Kemendikbud

Source : Dapodik Kemendikbud

**Tabel 4.1.10** Jumlah Desa/Kelurahan yang Memiliki Fasilitas Sekolah Menurut Kecamatan dan Tingkat Pendidikan di Kabupaten Takalar, 2018  
*Number of Villages Having Educational Facilities by Subdistrict and Educational Level in Takalar Regency, 2018*

Kecamatan Subdistrict	SD Primary School	SMP Junior High School	SMA Senior High School	SMK Vacational Senior High School	Perguruan Tinggi University
(1)	(2)	(3)	(4)	(5)	(6)
1. Mangarabombang	12	6	1	1	-
2. Mappakasunggu	9	7	3	-	-
3. Sanrobone	6	2	1	1	-
4. Polombangkeng Selatan	10	4	2	-	-
5. Pattallassang	9	5	6	2	2
6. Polombangkeng Utara	17	10	7	1	-
7. Galesong Selatan	12	5	4	1	-
8. Galesong	14	6	4	1	-
9. Galesong Utara	10	4	2	2	-
<b>Takalar</b>	<b>99</b>	<b>49</b>	<b>30</b>	<b>9</b>	<b>2</b>

Sumber : BPS, Pendataan Potensi Desa (Podes)

Source : BPS–Statistics Indonesia, Village Potential Data Collection

**Tabel 4.1.11 Banyaknya Lulusan Taman Kanak-Kanak (TK) Menurut Kecamatan dan Jenis Kelamin di Kabupaten Takalar, 2017/2018**  
***Number of Pupils Graduated From Kindergarten by Subdistrict in Takalar Regency, 2017/2018***

Kecamatan <i>Subdistrict</i>	Murid/Pupils			Persentase Kelulusan <i>Passing Rate (%)</i>
	Laki-laki <i>Male</i>	Perempuan <i>Female</i>	Jumlah <i>Total</i>	
(1)	(2)	(3)	(4)	(5)
1. Mangarabombang	395	365	760	100,00
2. Mappakasunggu	146	126	272	100,00
3. Sanrobone	124	142	266	100,00
4. Polombangkeng Selatan	239	236	475	100,00
5. Pattallassang	412	371	783	100,00
6. Polombangkeng Utara	365	371	736	100,00
7. Galesong Selatan	223	206	429	100,00
8. Galesong	344	272	616	100,00
9. Galesong Utara	359	336	695	100,00
<b>Takalar</b>	<b>2 607</b>	<b>2 425</b>	<b>5 032</b>	<b>100,00</b>

Sumber : Dinas Pendidikan Kabupaten Takalar

Source : *Education Service of Takalar Regency*

**\*)Data tahun 2018 tidak tersedia**

**Tabel 4.1.12** Banyaknya Lulusan Raudatul Athfal Menurut Kecamatan dan Jenis Kelamin di Kabupaten Takalar, 2017/2018  
**Table** *Number of Pupils Graduated From Raudatul Athfal by Subdistrict in Takalar Regency, 2017/2018*

Kecamatan Subdistrict	Murid/Pupils			Persentase Kelulusan Passing Rate (%)
	Laki-laki Male	Perempuan Female	Jumlah Total	
(1)	(2)	(3)	(4)	(5)
1. Mangarabombang	16	12	28	100,00
2. Mappakasunggu	12	20	32	100,00
3. Sanrobone	7	6	13	100,00
4. Polombangkeng Selatan	7	6	13	100,00
5. Pattallassang	48	59	107	100,00
6. Polombangkeng Utara	93	93	186	100,00
7. Galesong Selatan	6	4	10	100,00
8. Galesong	16	12	28	100,00
9. Galesong Utara	17	15	32	100,00
<b>Takalar</b>	<b>222</b>	<b>227</b>	<b>449</b>	<b>100,00</b>

Sumber : Kementerian Agama Kabupaten Takalar

Source : Religion of Department of Takalar Regency

**Tabel 4.1.13 Banyaknya Lulusan Sekolah Dasar (SD) Menurut Kecamatan dan Jenis Kelamin di Kabupaten Takalar, 2017/2018**  
**Number of Pupils Graduated From Primary Schools by Subdistrict in Takalar Regency, 2017/2018**

Kecamatan Subdistrict	Murid/Pupils			Persentase Kelulusan Passing Rate (%)
	Laki-laki Male	Perempuan Female	Jumlah Total	
(1)	(2)	(3)	(4)	(5)
1. Mangarabombang	365	363	728	100,00
2. Mappakasunggu	151	161	312	100,00
3. Sanrobone	131	128	259	100,00
4. Polombangkeng Selatan	157	174	331	100,00
5. Pattallassang	357	295	652	100,00
6. Polombangkeng Utara	320	335	655	100,00
7. Galesong Selatan	188	167	355	100,00
8. Galesong	127	158	285	100,00
9. Galesong Utara	277	277	554	100,00
<b>Takalar</b>	<b>2 073</b>	<b>2 058</b>	<b>4 131</b>	<b>100,00</b>

Sumber : Dinas Pendidikan Kabupaten Takalar

Source : Education Service of Takalar Regency

\*)Data tahun 2018 tidak tersedia

**Tabel 4.1.14 Banyaknya Lulusan Madrasah Ibtidaiyah (MI) Menurut Kecamatan dan Jenis Kelamin di Kabupaten Takalar, 2017/2018**

*Number of Pupils Graduated From Madrasah Ibtidaiyah (MI) by Subdistrict in Takalar Regency, 2017/2018*

Kecamatan Subdistrict	Murid/Pupils			Persentase Kelulusan Passing Rate (%)
	Laki-laki Male	Perempuan Female	Jumlah Total	
(1)	(2)	(3)	(4)	(5)
1. Mangarabombang	16	9	25	100,00
2. Mappakasunggu	7	11	18	100,00
3. Sanrobone	-	-	-	-
4. Polombangkeng Selatan	-	-	-	-
5. Pattallassang	-	-	-	-
6. Polombangkeng Utara	23	20	43	100,00
7. Galesong Selatan	32	18	50	100,00
8. Galesong	28	19	47	100,00
9. Galesong Utara	-	-	-	-
<b>Takalar</b>	<b>106</b>	<b>77</b>	<b>183</b>	<b>100,00</b>

Sumber : Kementerian Agama Kabupaten Takalar

Source : Religion of Department of Takalar Regency

**Tabel 4.1.15** Banyaknya Lulusan Sekolah Menengah Pertama (SMP) Menurut Kecamatan dan Jenis Kelamin di Kabupaten Takalar, 2017/2018  
**Table** Banyaknya Lulusan Sekolah Menengah Pertama (SMP) Menurut Kecamatan dan Jenis Kelamin di Kabupaten Takalar, 2017/2018  
*Number of Pupils Graduated From Junior High Schools by Subdistrict in Takalar Regency, 2017/2018*

Kecamatan Subdistrict	Murid/Pupils			Persentase Kelulusan Passing Rate (%)
	Laki-laki Male	Perempuan Female	Jumlah Total	
(1)	(2)	(3)	(4)	(5)
1. Mangarabombang	126	122	248	100,00
2. Mappakasunggu	79	70	149	100,00
3. Sanrobone	177	140	317	100,00
4. Polombangkeng Selatan	55	59	114	100,00
5. Pattallassang	731	816	1 547	100,00
6. Polombangkeng Utara	342	338	680	100,00
7. Galesong Selatan	59	82	141	100,00
8. Galesong	303	287	590	100,00
9. Galesong Utara	364	389	753	100,00
<b>Takalar</b>	<b>2 236</b>	<b>2 303</b>	<b>4 539</b>	<b>100,00</b>

Sumber : Dinas Pendidikan Kabupaten Takalar

Source : Education Service of Takalar Regency

\*)Data tahun 2018 tidak tersedia

**Tabel 4.1.16 Banyaknya Lulusan Madrasah Tsanawiyah (MTs) Menurut Kecamatan dan Jenis Kelamin di Kabupaten Takalar, 2017/2018**  
**Number of Pupils Graduated From Madrasah Tsanawiyah (MTs) by Subdistrict in Takalar Regency, 2017/2018**

Kecamatan Subdistrict	Murid/Pupils			Persentase Kelulusan Passing Rate (%)
	Laki-laki Male	Perempuan Female	Jumlah Total	
(1)	(2)	(3)	(4)	(5)
1. Mangarabombang	7	17	24	100,00
2. Mappakasunggu	6	11	17	100,00
3. Sanrobone	20	25	45	100,00
4. Polombangkeng Selatan	75	144	219	100,00
5. Pattallassang	73	128	201	100,00
6. Polombangkeng Utara	76	149	225	100,00
7. Galesong Selatan	60	125	185	100,00
8. Galesong	151	235	386	100,00
9. Galesong Utara	22	48	70	100,00
<b>Takalar</b>	<b>490</b>	<b>882</b>	<b>1 372</b>	<b>100,00</b>

Sumber : Kementerian Agama Kabupaten Takalar  
 Source : Religion of Department of Takalar Regency



**Tabel 4.1.17** Banyaknya Lulusan Madrasah Aliyah (MA) Menurut Kecamatan dan Jenis Kelamin di Kabupaten Takalar, 2017/2018  
**Number of Pupils Graduated From Madrasah Aliyah (MA) by Subdistrict in Takalar Regency, 2017/2018**

Kecamatan Subdistrict	Murid/Pupils			Persentase Kelulusan Passing Rate (%)
	Laki-laki Male	Perempuan Female	Jumlah Total	
(1)	(2)	(3)	(4)	(5)
1. Mangarabombang	-	-	-	-
2. Mappakasunggu	-	-	-	-
3. Sanrobone	14	11	25	100,00
4. Polombangkeng Selatan	9	13	22	100,00
5. Pattallassang	31	31	62	100,00
6. Polombangkeng Utara	78	48	126	100,00
7. Galesong Selatan	37	27	64	100,00
8. Galesong	62	31	93	100,00
9. Galesong Utara	25	20	45	100,00
<b>Takalar</b>	<b>256</b>	<b>181</b>	<b>437</b>	<b>100,00</b>

Sumber : Kementerian Agama Kabupaten Takalar  
 Source : Religion of Department of Takalar Regency

**Tabel 4.1.18 Banyaknya Dosen, Mahasiswa dan Alumni Menurut Perguruan Tinggi di Kabupaten Takalar, 2018**  
**Number of Teachers, Students and Alumni by State/Private Universities in Takalar Regency, 2018**

Perguruan Tinggi Universities	Dosen	Mahasiswa	Alumni
(1)	(2)	(3)	(4)
<b>STAI Yapis</b>			
- Pendidikan Agama Islam (S1)	13	47	1 080
- Ekonomi Islam/Mu'amalah (S1)	7	37	61
<b>STIKES Tanawali Persada Takalar</b>			
- Ilmu Keperawatan (S1)	30	...	...
- Profesi Ners (S1)	49	...	...
- Kebidanan (D3)	33	...	...

Sumber : STAI Yapis dan STIKES Tanawali Persada Takalar

Source : STAI Yapis and STIKES Tanawali Persada Takalar

Catatan : \*) Dosen Ilmu Keperawatan juga mengajar Profesi Ners

**Tabel 4.1.19** **Persentase Penduduk Usia 7–24 Tahun Menurut Jenis Kelamin, Kelompok Umur Sekolah, dan Partisipasi Sekolah di Kabupaten Takalar, 2018**  
*Percentage of Population Aged 7-24 Years by Sex, Age Group, and School Participation in Takalar Regency, 2018*

Jenis Kelamin dan Kelompok Umur Sekolah <i>Sex and School Age Group</i>	Partisipasi Sekolah/School Participation		
	Tidak/Belum Pernah Sekolah <i>Not/Never Attending School</i>	Masih Sekolah <i>Attending School</i>	Tidak Sekolah Lagi <i>Not Attending School Anymore</i>
(1)	(2)	(3)	(4)
<b>Laki-Laki/Male</b>			
7 – 12	-	99,2	0,8
13 – 15	-	87,0	13,0
16 – 18	-	60,3	39,7
19 – 24	-	11,1	88,9
<b>7 – 24</b>	-	<b>65,7</b>	<b>34,3</b>
<b>Perempuan/Female</b>			
7 – 12	-	100,0	-
13 – 15	-	87,7	12,3
16 – 18	-	67,1	32,9
19 – 24	2,1	14,7	83,2
<b>7 – 24</b>	<b>0,5</b>	<b>69,3</b>	<b>30,2</b>
<b>Laki-Laki dan Perempuan/Male and Female</b>			
7 – 12	-	99,6	0,4
13 – 15	-	87,3	12,7
16 – 18	-	63,8	36,2
19 – 24	1,0	12,9	86,1
<b>7 – 24</b>	<b>0,3</b>	<b>67,5</b>	<b>32,2</b>

Sumber : Survei Sosial Ekonomi Nasional Kor, Maret 2018

Source : National Socio Economic Survey kor, March 2018

**Tabel 4.1.20** Angka Partisipasi Murni (APM) dan Angka Partisipasi Kasar (APK) Menurut Jenjang Pendidikan di Kabupaten Takalar, 2018  
**Net Enrolment Rate and Gross Enrolment Rate by Educational Level in Takalar Regency, 2018**

Jenjang Pendidikan <i>Educational Level</i>	APM <i>Net Enrollment Rate</i>	APK <i>Gross Enrollment Rate</i>
(1)	(2)	(3)
SD/MI <i>Elementary School</i>	99,47	114,68
SMP/MTs <i>Junior High School</i>	73,72	79,77
SMA/SMK/MA <i>Senior High School</i>	58,24	75,84

Sumber : Survei Sosial Ekonomi Nasional Kor, Maret 2018  
 Source : *National Socio Economic Survey kor, March 2018*

## 4.2 KESEHATAN/HEALTH

**Tabel 4.2.1** Jumlah Desa/Kelurahan Yang Memiliki Sarana Kesehatan Menurut Kecamatan di Kabupaten Takalar, 2018  
*Number of Villages Having Health Facilities by Subdistrict in Takalar Regency, 2018*

Kecamatan <i>Subdistrict</i>	Rumah Sakit <i>Hospital</i>	Rumah Sakit <i>Bersalin</i> <i>Maternity</i> <i>Hospital</i>	Poliklinik <i>Polyclinic</i>
(1)	(2)	(3)	(4)
1. Mangarabombang	-	-	3
2. Mappakasunggu	-	-	-
3. Sanrobone	-	-	-
4. Polombangkeng Selatan	-	-	-
5. Pattallassang	2	-	-
6. Polombangkeng Utara	-	-	1
7. Galesong Selatan	-	-	-
8. Galesong	-	-	1
9. Galesong Utara	-	-	4
<b>Takalar</b>	<b>2</b>	<b>-</b>	<b>9</b>

Lanjutan Tabel/*Continued Table 4.2.1*

Kecamatan <i>Subdistrict</i>	Puskesmas <i>Public Health Center</i>	Puskesmas Pembantu <i>Subsidiary of Public Health Center</i>	Apotek <i>Pharmacy</i>
(1)	(5)	(6)	(7)
1. Mangarabombang	2	7	1
2. Mappakasunggu	1	7	-
3. Sanrobone	1	3	-
4. Polombangkeng Selatan	2	6	1
5. Pattallassang	1	3	6
6. Polombangkeng Utara	3	14	1
7. Galesong Selatan	2	7	1
8. Galesong	1	6	3
9. Galesong Utara	2	7	3
<b>Takalar</b>	<b>15</b>	<b>60</b>	<b>16</b>

Sumber : BPS, Pendataan Potensi Desa (Podes)

Source : BPS—Statistics Indonesia, Village Potential Data Collection

**Tabel 4.2.2 Jumlah Tenaga Kesehatan Menurut Kecamatan di Kabupaten Takalar, 2018**  
**Number of Health Personnel by Subdistrict in Takalar Regency, 2018**

Kecamatan Subdistrict	Dokter Doctor	Perawat Nurse	Bidan Midwife	Farmasi Pharmaceutical	Ahli Gizi Nutritionist
(1)	(2)	(3)	(4)	(5)	(6)
1. Mangarabombang	6	13	12	2	5
2. Mappakasunggu	3	10	12	1	1
3. Sanrobone	2	7	7	1	2
4. Polombangkeng Selatan	3	18	16	2	5
5. Pattallassang	4	12	19	-	22
6. Polombangkeng Utara	9	41	33	1	5
7. Galesong Selatan	6	12	18	2	2
8. Galesong	4	9	21	1	3
9. Galesong Utara	5	25	24	3	7
<b>Takalar</b>	<b>42</b>	<b>147</b>	<b>162</b>	<b>12</b>	<b>52</b>

Sumber : Dinas Kesehatan Kabupaten Takalar

Source : Health Department of Takalar Regency

**Tabel 4.2.3** Jumlah Rumah Sakit Umum, Rumah Sakit Khusus, Rumah Sakit/Rumah Bersalin, Puskesmas, Klinik/Balai Kesehatan, Posyandu, dan Polindes Menurut Kecamatan di Kabupaten Takalar, 2018  
*Number of Health Facilities by Subdistrict in Takalar Regency, 2018*

<b>Kecamatan Subdistrict</b>	<b>Rumah Sakit Umum General Hospital</b>	<b>Rumah Sakit Khusus Special Hospital</b>	<b>Rumah Bersalin Maternity Hospital</b>
(1)	(2)	(3)	(4)
1. Mangarabombang	–	–	–
2. Mappakasunggu	–	–	–
3. Sanrobone	–	–	–
4. Polombangkeng Selatan	–	–	–
5. Pattallassang	1	–	–
6. Polombangkeng Utara	–	–	–
7. Galesong Selatan	–	–	–
8. Galesong	–	–	–
9. Galesong Utara	–	–	–
<b>Takalar</b>	<b>1</b>	<b>–</b>	<b>–</b>



Lanjutan Tabel/*Continued Table 4.2.3*

Kecamatan <i>Subdistrict</i>	Puskesmas <i>Public Health Center</i>	Klinik/Balai Kesehatan <i>Medical Clinic</i>	Posyandu <i>Integrated Service Post</i>	Pondok Bersalin Desa (Polindes) <i>Village Maternity Cottage</i>
(1)	(2)	(3)	(4)	(5)
1. Mangarabombang	2	–	56	–
2. Mappakasunggu	1	–	26	–
3. Sanrobone	1	–	25	–
4. Polombangkeng Selatan	2	–	62	–
5. Pattallassang	1	–	41	–
6. Polombangkeng Utara	3	–	91	–
7. Galesong Selatan	2	–	43	–
8. Galesong	1	–	58	–
9. Galesong Utara	2	–	49	–
<b>Takalar</b>	<b>15</b>	<b>–</b>	<b>451</b>	<b>–</b>

Sumber : Dinas Kesehatan Kabupaten Takalar

Source : *Health Department of Takalar Regency*

**Tabel 4.2.4** Jumlah Dokter Spesialis, Dokter Umum, dan Dokter Gigi Menurut Sarana Pelayanan Kesehatan di Kabupaten Takalar, 2018  
**Number of Specialist Doctor, Generalist Doctor, and Dentist by Type of Health Facility in Takalar Regency, 2018**

Unit Kerja Work Unit	Dokter Spesialis Specialist Doctors	Dokter Umum Generalist Doctors	Dokter Gigi Dentist
(1)	(2)	(3)	(4)
Puskesmas Public Health Center	-	24	18
Rumah Sakit Hospital	27	17	2
<b>Jumlah/Total</b>	<b>27</b>	<b>41</b>	<b>20</b>

Sumber : Dinas Kesehatan Kabupaten Takalar  
 Source : Health Department of Takalar Regency

**Tabel 4.2.5** Jumlah Kasus 10 Penyakit Terbanyak di Kabupaten Takalar, 2018  
**Table** *Number of Cases of the 10 Most Diseases in Takalar Regency, 2018*

Jenis Penyakit <i>The Type of Disease</i>	Jumlah Kasus <i>Number of Cases</i>
(1)	(2)
1. Demam yang Tidak Diketahui Sebabnya	16 036
2. Influenza	15 411
3. Batuk	14 097
4. Gastritis	16 905
5. Infeksi Saluran Napas Bagian Atas	19 102
6. Dermatitis dan Eksim	12 995
7. Hipertensi Esensial	12 645
8. Sakit Kepala	11 197
13. Diare dan Gastroenteritis	7 433
14. Antrotis Lainnya	-

Sumber : Dinas Kesehatan Kabupaten Takalar

Source : *Health Department of Takalar Regency*

**Tabel 4.2.6** Jumlah Bayi Lahir, Bayi Berat Badan Lahir Rendah (BBLR), BBLR Dirujuk, dan Bergizi Buruk di Kabupaten Takalar, 2014 – 2018  
**Table** *Number of Births, Babies with Low Birth Weights (LBW), Treated LBW, and Malnutrition Cases in Takalar Regency, 2014 – 2018*

Tahun Year	Bayi Lahir Births	BBLR/LBW		Gizi Buruk Malnutrition
		Jumlah Total	Dirujuk Treated	
(1)	(2)	(3)	(4)	(5)
2014	5 437	156	-	-
2015	5 544	187	-	-
2016	5 474	153	-	-
2017	5 716	172	-	-
2018	5 795	194	-	-

Sumber : Dinas Kesehatan Kabupaten Takalar  
 Source : Health Department of Takalar Regency

**Tabel 4.2.7** Jumlah Ibu Hamil, Melakukan Kunjungan K1, Melakukan Kunjungan K4, Kurang Energi Kronis (KEK), dan Mendapat Tablet Zat Besi (Fe) di Kabupaten Takalar, 2013 – 2018  
*Number of Pregnant Women, Those with One Visit and four Visits of Antenatal Care, Chronic Energy Deficiency (CED), and Receiving Iron Supplement in Takalar Regency, 2013 – 2018*

Tahun Year	Jumlah Ibu Hamil Pregnant Women	Melakukan Kunjungan K1 One Visits	Melakukan Kunjungan K4 Four Visits	Kurang Energi Kronis (KEK) Chronic Energy Deficiency (CED)	Mendapat Zat Besi (Fe) Receiving Iron Supplement
(1)	(2)	(3)	(4)	(5)	(6)
2014	6 157	6 157	5 767	-	6 157
2015	6 250	6 250	5 870	-	6 250
2016	6 107	6 213	5 822	-	6 213
2017	6 107	5 716	6 015	-	5 562
2018	6 040	6 401	5 992	-	6 401

Sumber : Dinas Kesehatan Kabupaten Takalar

Source : Health Department of Takalar Regency

**Tabel 4.2.8** Jumlah Kasus HIV/AIDS, IMS, DBD, Diare, TB, dan Malaria Menurut Kecamatan di Kabupaten Takalar, 2018  
**Table** Number of Cases of HIV/AIDS, Sexually Transmitted Infection, Dengue Fever, Diarhea, Tuberculosis (TB) and Malaria by Subdistrict in Takalar Regency, 2018

Kecamatan Subdistrict	HIV/ AIDS HIV/ AIDS	IMS Sexually Trans- mitted Infection	DBD Dengue fever	Diare Diarhea	TB Tubercu- losis	Malaria Malaria
(1)	(2)	(3)	(4)	(5)	(6)	(7)
1. Mangarabombang	-	-	17	423	85	1
2. Mappakasunggu	-	-	7	284	31	-
3. Sanrobone	-	-	13	292	31	-
4. Polombangkeng Selatan	1	-	11	720	47	1
5. Pattallassang	-	-	14	468	63	2
6. Polombangkeng Utara	4	-	11	1 338	80	3
7. Galesong Selatan	4	-	27	632	72	-
8. Galesong	-	-	5	381	81	6
9. Galesong Utara	5	-	-	850	103	4
<b>Takalar</b>	<b>14</b>	<b>-</b>	<b>105</b>	<b>5 388</b>	<b>593</b>	<b>17</b>

Sumber : Dinas Kesehatan Kabupaten Takalar  
 Source : Health Department of Takalar Regency

**Tabel 4.2.9** Jumlah Klinik Keluarga Berencana (KKB) dan Pos Pelayanan Keluarga Berencana Desa (PPKBD) Menurut Kecamatan di Kabupaten Takalar, 2018  
*Number of Family Planning Clinics and Village Family Planning Service Units by Subdistrict in Takalar Regency, 2018*

Kecamatan <i>Subdistrict</i>	KKB <i>Family Planning Clinics</i>	PPKBD <i>Village Family Planning Service Units</i>
(1)	(2)	(3)
1. Mangarabombang	2	12
2. Mappakasunggu	1	9
3. Sanrobone	1	6
4. Polobangkeng Selatan	2	10
5. Pattallassang	4	9
6. Polobangkeng Utara	4	18
7. Galesong Selatan	2	12
8. Galesong	1	14
9. Galesong Utara	2	10
<b>Takalar</b>	<b>19</b>	<b>100</b>

Sumber : Dinas Pengendalian Penduduk, KB, Pemberdayaan Perempuan, dan Perlindungan Anak Kabupaten Takalar

Source : *Family Planning and Woman Empowerment Office of Takalar Regency*

**Tabel 4.2.10** Jumlah Pasangan Usia Subur dan Peserta KB Aktif Menurut Kecamatan di Kabupaten Takalar, 2018  
**Table** Number of Eligible Couples and Family Planning Participants by Subdistrict in Takalar Regency, 2018

Kecamatan Subdistrict	Jumlah PUS Eligible Couples	Peserta KB Aktif Family Planning Participants			
		IUD	MOW	MOP	Kondom Condom
(1)	(2)	(3)	(4)	(5)	(6)
1. Mangarabombang	7 242	27	71	28	3
2. Mappakasunggu	2 999	27	36	2	37
3. Sanrobone	2 621	29	33	11	110
4. Polombangkeng Selatan	5 130	29	51	33	17
5. Pattallassang	5 405	82	70	5	42
6. Polombangkeng Utara	9 343	54	76	21	26
7. Galesong Selatan	4 957	31	34	2	12
8. Galesong	7 282	51	52	-	110
9. Galesong Utara	7 705	78	66	1	167
<b>Takalar</b>	<b>52 684</b>	<b>408</b>	<b>489</b>	<b>103</b>	<b>524</b>



Lanjutan Tabel/*Continued Table 4.2.10*

Kecamatan <i>Subdistrict</i>	Peserta KB Aktif <i>Family Planning Participants</i>			Jumlah <i>Total</i>
	Implan <i>Implants</i>	Suntikan <i>Injection</i>	Pil <i>Pill</i>	
(1)	(7)	(8)	(9)	(10)
1. Mangarabombang	400	4 143	170	4 842
2. Mappakasunggu	149	1 513	307	2 071
3. Sanrobone	274	1 034	271	1 762
4. Polombangkeng Selatan	696	2 439	262	3 527
5. Pattallassang	234	2 481	521	3 435
6. Polombangkeng Utara	570	5 649	711	7 107
7. Galesong Selatan	370	2 871	117	3 437
8. Galesong	729	3 438	643	5 023
9. Galesong Utara	784	2 902	1 230	5 228
<b>Takalar</b>	<b>4 206</b>	<b>26 470</b>	<b>4 232</b>	<b>36 432</b>

Sumber : Dinas Pengendalian Penduduk, KB, Pemberdayaan Perempuan, dan Perlindungan Anak Kabupaten Takalar

Source : *Family Planning and Woman Empowerment Office of Takalar Regency*

**Tabel 4.2.11 Banyaknya Sasaran dan Realisasi Imunisasi BCG dan Campak Menurut Kecamatan di Kabupaten Takalar, 2018**  
**Number of Target and Realization of BCG and Campak Immunization by Subdistrict in Takalar Regency, 2018**

Kecamatan Subdistrict	Jumlah Sasaran Number of Target	BCG		Campak	
		Realisasi	Persentase	Realisasi	Persentase
(1)	(2)	(3)	(4)	(5)	(6)
1. Mangarabombang	787	772	98,09	707	89,83
2. Mappakasunggu	285	285	100,00	300	105,26
3. Sanrobone	284	317	111,62	279	98,24
4. Polombangkeng Selatan	546	500	91,58	480	87,91
5. Pattallassang	693	731	105,48	925	133,48
6. Polombangkeng Utara	940	853	90,74	868	92,34
7. Galesong Selatan	495	496	100,20	722	145,56
8. Galesong	750	866	115,47	754	100,53
9. Galesong Utara	737	777	105,43	615	83,45
<b>Takalar</b>	<b>5 517</b>	<b>5 597</b>	<b>101,45</b>	<b>5 650</b>	<b>102,41</b>

Sumber : Dinas Kesehatan Kabupaten Takalar

Source : Health Department of Takalar Regency

**Tabel 4.2.12 Sasaran dan Persentase Realisasi Imunisasi DPT Menurut Kecamatan di Kabupaten Takalar, 2018**  
***Number of Target and Realization of DPT Immunization by Subdistrict in Takalar Regency, 2018***

Kecamatan <i>Subdistrict</i>	Jumlah Sasaran <i>Number of Target</i>	DPT – HB1		DPT – HB2	
		Realisasi	Persentase	Realisasi	Persentase
(1)	(2)	(3)	(4)	(5)	(6)
1. Mangarabombang	787	765	97,20	700	88,95
2. Mappakasunggu	285	288	101,05	273	95,79
3. Sanrobone	284	312	109,86	286	100,70
4. Polombangkeng Selatan	546	463	84,80	445	81,50
5. Pattallassang	693	873	125,97	907	130,88
6. Polombangkeng Utara	940	847	90,11	819	87,13
7. Galesong Selatan	495	445	89,90	432	87,27
8. Galesong	750	847	112,93	794	105,87
9. Galesong Utara	737	767	104,07	753	102,17
<b>Takalar</b>	<b>5 517</b>	<b>5 607</b>	<b>101,63</b>	<b>5 409</b>	<b>98,04</b>

Lanjutan Tabel/*Continued Table 4.2.12*

Kecamatan <i>Subdistrict</i>	Jumlah Sasaran <i>Number of Target</i>	DPT – HB3	
		Realisasi	Persentase
(1)	(2)	(7)	(8)
1. Mangarabombang	787	686	87,17
2. Mappakasunggu	285	271	95,09
3. Sanrobone	284	281	98,94
4. Polombangkeng Selatan	546	487	89,19
5. Pattallassang	693	918	132,47
6. Polombangkeng Utara	940	805	85,64
7. Galesong Selatan	495	429	86,67
8. Galesong	750	671	89,47
9. Galesong Utara	737	676	91,72
<b>Takalar</b>	<b>5 517</b>	<b>5 224</b>	<b>94,69</b>

Sumber : Dinas Kesehatan Kabupaten Takalar

Source : Health Department of Takalar Regency

**Tabel 4.2.13 Banyaknya Sasaran dan Realisasi Imunisasi Polio Menurut Kecamatan di Kabupaten Takalar, 2018**  
**Number of Target and Realization of Polio Immunization by Subdistrict in Takalar Regency, 2018**

Kecamatan Subdistrict	Jumlah Sasaran Number of Target	Polio 1		Polio 2	
		Realisasi	Persentase	Realisasi	Persentase
(1)	(2)	(3)	(4)	(5)	(6)
1. Mangarabombang	787	772	98,09	765	97,20
2. Mappakasunggu	285	285	100,06	288	101,65
3. Sanrobone	284	317	111,62	312	109,86
4. Polombangkeng Selatan	546	500	91,58	463	84,80
5. Pattallassang	693	731	105,48	873	125,97
6. Polombangkeng Utara	940	853	90,74	847	90,11
7. Galesong Selatan	495	496	100,20	445	89,90
8. Galesong	750	866	115,47	847	112,92
9. Galesong Utara	737	777	105,43	767	104,07
<b>Takalar</b>	<b>5 517</b>	<b>5 597</b>	<b>101,45</b>	<b>5 607</b>	<b>101,63</b>

Lanjutan Tabel/Table Continued 4.2.13

Kecamatan Subdistrict	Jumlah Sasaran Number of Target	Polio 3		Polio 4	
		Realisasi	Persentase	Realisasi	Persentase
(1)	(2)	(7)	(8)	(9)	(10)
1. Mangarabombang	787	700	88,95	686	87,17
2. Mappakasunggu	285	273	95,79	271	95,09
3. Sanrobone	284	286	100,70	281	98,94
4. Polombangkeng Selatan	546	445	81,50	487	89,19
5. Pattallassang	693	907	130,88	918	132,47
6. Polombangkeng Utara	940	819	87,13	805	85,64
7. Galesong Selatan	495	432	87,27	429	86,67
8. Galesong	750	794	105,87	671	89,47
9. Galesong Utara	737	753	102,17	676	91,72
<b>Takalar</b>	<b>5 517</b>	<b>5 409</b>	<b>98,04</b>	<b>5 224</b>	<b>94,69</b>

Sumber : Dinas Kesehatan Kabupaten Takalar

Source : Health Department of Takalar Regency

**Tabel 4.2.14** Banyaknya Sasaran dan Realisasi Imunisasi TT-1 Dan TT-2 Menurut Kecamatan di Kabupaten Takalar, 2018  
**Table** *Number of Target and Realization of TT-1 and TT-2 Immunization by Subdistrict in Takalar Regency, 2018*

Kecamatan <i>Subdistrict</i>	Jumlah Sasaran <i>Number of Target</i>	BCG		Campak	
		Realisasi	Persentase	Realisasi	Persentase
(1)	(2)	(3)	(4)	(5)	(6)
1. Mangarabombang	835	242	28,98	221	26,47
2. Mappakasunggu	341	126	36,95	61	17,89
3. Sanrobone	322	111	34,47	112	34,78
4. Polombangkeng Selatan	608	432	71,05	392	64,47
5. Pattallassang	773	772	99,87	562	72,70
6. Polombangkeng Utara	1 063	852	80,15	791	74,41
7. Galesong Selatan	547	389	71,12	282	51,55
8. Galesong	805	835	103,73	817	101,49
9. Galesong Utara	813	846	104,06	739	90,90
<b>Takalar</b>	<b>6 107</b>	<b>4 605</b>	<b>75,41</b>	<b>3 977</b>	<b>65,12</b>

Sumber : Dinas Kesehatan Kabupaten Takalar

Source : Health Department of Takalar Regency

## 4.3 AGAMA/RELIGION

**Tabel 4.3.1** Jumlah Penduduk Menurut Kecamatan dan Agama yang Dianut di Kabupaten Takalar, 2018  
**Table** Population by Subdistrict and Religion in Takalar Regency, 2018

Kecamatan <i>Subdistrict</i>	Islam <i>Islam</i>	Protestan <i>Christian</i>	Katolik <i>Catholic</i>	Hindu <i>Hindu</i>	Budha <i>Buddha</i>
(1)	(2)	(3)	(4)	(5)	(6)
1. Mangarabombang	41 589	4	-	-	-
2. Mappakasunggu	15 756	1	2	1	-
3. Sanrobone	13 959	-	-	-	-
4. Polombangkeng Selatan	26 242	-	12	-	-
5. Pattallassang	38 335	-	54	-	-
6. Polombangkeng Utara	47 693	-	-	-	-
7. Galesong Selatan	26 326	-	-	-	-
8. Galesong	48 263	20	-	9	22
9. Galesong Utara	37 362	-	-	-	-
<b>Takalar</b>	<b>295 525</b>	<b>25</b>	<b>68</b>	<b>10</b>	<b>22</b>

Sumber : Kementerian Agama Kabupaten Takalar

Source : Religion of Department of Takalar Regency



**Tabel 4.3.2** Jumlah Tempat Peribadatan Menurut Kecamatan di Kabupaten Takalar, 2018  
*Number of Worship Facilities by Subdistrict in Takalar Regency, 2018*

Kecamatan Subdistrict	Masjid Mosque	Mushola Mushola	Gereja Protestan Christian Church	Gereja Katolik Catholic Church	Pura Temple	Vihara Vihara
(1)	(2)	(3)	(4)	(5)	(6)	(7)
1. Mangarabombang	41	2	-	-	-	-
2. Mappakasunggu	40	-	-	-	-	-
3. Sanrobone	34	-	-	-	-	-
4. Polombangkeng Selatan	69	17	-	-	-	-
5. Pattallassang	55	8	-	-	-	-
6. Polombangkeng Utara	58	8	-	-	-	-
7. Galesong Selatan	17	1	-	-	-	-
8. Galesong	94	5	-	-	-	-
9. Galesong Utara	50	9	-	-	-	-
<b>Takalar</b>	<b>458</b>	<b>50</b>	-	-	-	-

Sumber : Kementerian Agama Kabupaten Takalar

Source : Religion of Department of Takalar Regency

**Tabel 4.3.3** Jumlah Desa/Kelurahan yang Mengalami Bencana Alam Menurut Kecamatan di Kabupaten Takalar, 2018  
**Table** Number of Villages that Had Natural Disaster by Subdistrict in Takalar Regency, 2018

Kecamatan Subdistrict	Banjir Flood	Gempa Bumi Earthquake	Tanah Longsor Landslide
(1)	(2)	(3)	(4)
1. Mangarabombang	2	-	-
2. Mappakasunggu	1	-	-
3. Sanrobone	-	-	-
4. Polombangkeng Selatan	4	-	1
5. Pattallassang	5	-	-
6. Polombangkeng Utara	2	-	-
7. Galesong Selatan	2	-	-
8. Galesong	-	-	-
9. Galesong Utara	2	-	-
<b>Takalar</b>	<b>18</b>	<b>-</b>	<b>1</b>

Sumber : BPS, Pendataan Potensi Desa (Podes)

Source : BPS—Statistics Indonesia, Village Potential Data Collection

**Tabel 4.3.4** Banyaknya Rohaniawan Menurut Kecamatan di Kabupaten Takalar, 2018  
**Table** *Number of clergyment by Subdistrict in Takalar Regency, 2018*

Kecamatan Subdistrict	Ulama	Muballigh	Khatib	Penyuluh Agama
(1)	(2)	(3)	(4)	(5)
1. Mangarabombang	-	19	75	1
2. Mappakasunggu	-	15	72	1
3. Sanrobone	1	50	68	1
4. Polombangkeng Selatan	-	26	62	-
5. Pattallassang	2	37	46	2
6. Polombangkeng Utara	15	148	114	-
7. Galesong Selatan	3	15	80	-
8. Galesong	5	36	155	-
9. Galesong Utara	2	44	87	1
<b>Takalar</b>	<b>28</b>	<b>390</b>	<b>759</b>	<b>6</b>

Sumber : Kementerian Agama Kabupaten Takalar

Source : Religion of Department of Takalar Regency

**Tabel 4.3.5** Banyaknya Jiwa yang Berzakat dan Penerima Zakat Fitrah Menurut Kecamatan di Kabupaten Takalar, 2018  
**Table** Number of person who paid Zakat Fitrah and Recipient by Subdistrict in Takalar Regency, 2018

Kecamatan Subdistrict	Jumlah Zakat		Jumlah Yang Berzakat	Penerima Zakat
	Uang (rupiah)	Beras (liter)		
(1)	(2)	(3)	(4)	(5)
1. Mangarabombang	803 482 500	99 075	29 660	11 271
2. Mappakasunggu	188 771 500	7 957	5 873	1 227
3. Sanrobone	191 280 000	19 728	6 403	2 080
4. Polombangkeng Selatan	689 048 250	87 975	21 622	3 502
5. Pattallassang	668 224 000	87 300	25 800	8 472
6. Polombangkeng Utara	1 711 081 000	222 694	37 068	6 403
7. Galesong Selatan	539 580 000	62 464	17 442	5 069
8. Galesong	476 042 000	61 200	18 886	5 736
9. Galesong Utara	627 507 500	67 579	21 745	5 021
<b>Takalar</b>	<b>5 895 016 750</b>	<b>715 972</b>	<b>184 499</b>	<b>48 781</b>

Sumber : Kementerian Agama Kabupaten Takalar

Source : Religion of Department of Takalar Regency

**Tabel 4.3.6 Banyaknya Jiwa yang Berqurban, Penerima Kurban dan Jenis Hewan Qurban Menurut Kecamatan di Kabupaten Takalar, 2018**  
**Number of person who Sacrifice and Recipient by Subdistrict in Takalar Regency, 2018**

Kecamatan Subdistrict	Yang Berqurban	Penerima	Jenis Hewan Kurban		
			Kerbau	Sapi	Kambing
(1)	(2)	(3)	(4)	(5)	(6)
1. Mangarabombang	642	-	3	88	10
2. Mappakasunggu	192	447	2	25	3
3. Sanrobone	667	4 669	-	95	2
4. Polombangkeng Selatan	1 394	399	-	395	2
5. Pattallassang	-	28 377	2	405	9
6. Polombangkeng Utara	2 265	1 792	2	321	4
7. Galesong Selatan	910	1 820	-	129	14
8. Galesong	2 340	13 401	2	315	121
9. Galesong Utara	1 109	3 280	-	151	52
<b>Takalar</b>	<b>9 519</b>	<b>54 185</b>	<b>11</b>	<b>1 924</b>	<b>217</b>

Sumber : Kementerian Agama Kabupaten Takalar  
 Source : Religion of Department of Takalar Regency

Catatan/Note: data tidak tersedia/not available

**Tabel 4.3.7** Banyaknya Jamaah Haji yang Berangkat ke Tanah Suci Menurut Jenis Kelamin dan Bank Tempat Setoran Ongkos Haji di Kabupaten Takalar, 2018  
*Number of Moslem Piligrims Departing for Macca by Sex and Kind of Bank in Takalar Regency, 2018*

Bank <i>Bank</i>	Jenis Kelamin/ <i>Sex</i>		Jumlah <i>Total</i>
	Laki-Laki <i>Male</i>	Perempuan <i>Female</i>	
(1)	(2)	(3)	(4)
1. BNI	4	11	15
2. BRI	71	168	239
3. BMI	3	6	9
4. Muamalat	1	-	1
5. Lainnya	-	-	-

Sumber : Kementerian Agama Kabupaten Takalar  
 Source : Religion of Department of Takalar Regency

**Tabel 4.3.8** Banyaknya Jamaah Haji yang Berangkat ke Tanah Suci Menurut Jenis Kelamin dan Kelompok Umur di Kabupaten Takalar, 2018  
*Number of Moslem Pilgrims Departing for Macca by Sex and Age Group in Takalar Regency, 2018*

Bank Bank	Jenis Kelamin/Sex		Jumlah Total
	Laki-Laki Male	Perempuan Female	
(1)	(2)	(3)	(4)
0 – 29	3	6	9
30 – 39	13	50	63
40 – 49	32	60	92
50 – 59	17	40	57
60 – 69	10	27	37
70+	2	4	6

Sumber : Kementerian Agama Kabupaten Takalar  
 Source : Religion of Department of Takalar Regency

**Tabel 4.3.9** Banyaknya Jamaah Haji yang Berangkat ke Tanah Suci Menurut Kecamatan dan Jenis Kelamin Umur di Kabupaten Takalar, 2018  
*Number of Moslem Pilgrims Departing for Macca by Subdistrict and Sex in Takalar Regency, 2018*

Kecamatan <i>Subdistrict</i>	Jenis Kelamin/Sex		
	Laki <i>Male</i>	Perempuan <i>Female</i>	Jumlah <i>Total</i>
(1)	(2)	(3)	(4)
1. Mangarabombang	4	14	18
2. Mappakasunggu	-	1	1
3. Sanrobone	3	5	8
4. Polombangkeng Selatan	13	21	34
5. Pattalassang	28	41	69
6. Polombangkeng Utara	12	39	51
7. Galesong Selatan	5	6	11
8. Galesong	8	33	41
9. Galesong Utara	9	22	31
<b>Takalar</b>	<b>82</b>	<b>182</b>	<b>264</b>

Sumber : Kementerian Agama Kabupaten Takalar

Source : Religion of Department of Takalar Regency



**Tabel 4.3.10** Banyaknya TPA, Santri, dan Alumni Menurut Kecamatan di Kabupaten Takalar, 2018  
*Number of TPA, Pupil, and Alumni by Subdistrict in Takalar Regency, 2018*

Kecamatan <i>Subdistrict</i>	TK/TPA Terdaftar	TK/TPA Aktif	Pembina Ustadz/Ustadzah
(1)	(2)	(3)	(4)
1. Mangarabombang	63	55	82
2. Mappakasunggu	36	29	58
3. Sanrobone	39	34	82
4. Polombangkeng Selatan	57	57	83
5. Pattallassang	79	64	178
6. Polombangkeng Utara	88	79	222
7. Galesong Selatan	92	33	108
8. Galesong	90	33	85
9. Galesong Utara	98	34	75
<b>Takalar</b>	<b>642</b>	<b>418</b>	<b>973</b>

Lanjutan Tabel/*Continued Table 4.3.10*

Kecamatan <i>Subdistrict</i>	Santri Aktif			Alumni		
	Lk	Pr	Jumlah	Lk	Pr	Jumlah
(1)	(5)	(6)	(7)	(8)	(9)	(10)
1. Mangarabombang	1 347	1 589	2 936	1 342	1 122	2 464
2. Mappakasunggu	596	653	1 249	655	856	1 511
3. Sanrobone	617	716	1 333	837	1 057	1 894
4. Polombangkeng Selatan	1 077	1 061	2 138	3 543	3 442	6 985
5. Pattalassang	1 401	1 467	2 868	3 087	3 297	6 384
6. Polombangkeng Utara	1 608	1 968	3 576	1 167	1 421	2 588
7. Galesong Selatan	657	759	1 416	1 397	1 651	3 048
8. Galesong	813	835	1 648	1 085	1 419	2 504
9. Galesong Utara	801	865	1 666	954	1 230	2 184
<b>Takalar</b>	<b>8 917</b>	<b>9 913</b>	<b>18 830</b>	<b>14 067</b>	<b>15 495</b>	<b>29 562</b>

Sumber : Badan Komunikasi Pemuda Remaja Masjid Indonesia (BKPRMI) Kabupaten Takalar

Source : *Badan Komunikasi Pemuda Remaja Masjid Indonesia (BKPRMI) Kabupaten Takalar*

**Tabel 4.3.11** Banyaknya Nikah Talaq/Cerai dan Rujuk Menurut Kecamatan di Kabupaten Takalar, 2018  
**Table** *Number of Married, Separations/Divorces and Reconciliations in Takalar Regency, 2018*

Kecamatan <i>Subdistrict</i>	Nikah <i>Marriages</i>	Cerai <i>Divorce</i>	Rujuk <i>Reconciliation</i>
(1)	(2)	(3)	(4)
1. Mangarabombang	322	-	-
2. Mappakasunggu	138	-	-
3. Sanrobone	120	-	-
4. Polobangkeng Selatan	214	-	-
5. Pattallassang	251	-	-
6. Polobangkeng Utara	373	-	-
7. Galesong Selatan	207	-	-
8. Galesong	312	-	-
9. Galesong Utara	308	-	-
<b>Takalar</b>	<b>2 245</b>	-	-

Sumber : Kementerian Agama Kabupaten Takalar

Source : *Religion of Department of Takalar Regency*

**Tabel**  
**Table** 4.3.12

**Banyaknya Perkara yang Diterima Oleh Pengadilan Agama Menurut Jenis Tiap Bulan di Kabupaten Takalar, 2018**  
**Number of Cases Received by Religions Court by Kind of Criminal in Takalar Regency, 2018**

Kecamatan Subdistrict	Jenis Perkara / Type of Case					
	Cerai Talak	Cerai Gugat	Pengua- saan anak	Wali Adhal	Wasiat	Ke- warisan
(1)	(2)	(3)	(4)	(5)	(6)	(7)
Januari/January	7	27	-	-	-	1
Februari/February	9	19	-	-	-	-
Maret/March	5	17	-	-	-	-
April/April	4	19	-	-	-	1
Mei/May	5	25	1	-	-	1
Juni/June	5	9	-	-	-	1
Juli/July	8	24	1	-	1	-
Agustus/August	5	18	-	-	-	1
September/September	9	28	-	-	-	1
Oktober/October	7	28	-	1	-	-
November/November	4	20	-	-	-	1
Desember/December	-	2	2	-	-	2
<b>Takalar</b>	<b>68</b>	<b>236</b>	<b>4</b>	<b>1</b>	<b>1</b>	<b>9</b>

Sumber : Pengadilan Agama Kabupaten Takalar  
Source : Religions Court Oof Takalar Regency

Lanjutan Tabel/*Continued Table* 4.3.12

Kecamatan <i>Subdistrict</i>	Jenis Perkara / <i>Type of Case</i>					
	Izin Poligami	Penge- sahan Nikah	Harta Bersama	P3hHP	Pe- nunjukan Wali	Dispen- sasi Kawin
(1)	(8)	(9)	(10)	(11)	(12)	(13)
Januari/ <i>January</i>	-	4	-	3	-	2
Februari/ <i>February</i>	-	7	-	2	-	-
Maret/ <i>March</i>	-	4	-	1	-	1
April/ <i>April</i>	-	3	-	-	-	2
Mei/ <i>May</i>	-	9	-	-	-	-
Juni/ <i>June</i>	1	2	-	1	-	-
Juli/ <i>July</i>	-	4	-	1	-	2
Agustus/ <i>August</i>	-	-	-	1	-	-
September/ <i>September</i>	-	5	-	-	-	-
Oktober/ <i>October</i>	-	1	1	2	-	3
November/ <i>November</i>	-	4	-	2	-	1
Desember/ <i>December</i>	-	2	-	-	-	-
<b>Takalar</b>	<b>1</b>	<b>45</b>	<b>1</b>	<b>13</b>	<b>-</b>	<b>11</b>

Sumber : Pengadilan Agama Kabupaten Takalar  
 Source : *Religions Court Oof Takalar Regency*

**Tabel**  
**Table** 4.3.13

**Banyaknya Perkara yang Diterima/Diputus Oleh Pengadilan Agama Menurut Bulan di Kabupaten Takalar, 2018**  
**Number of Cases Received/Finished by Religions Court by Month in Takalar Regency, 2018**

<b>Bulan</b> <b>Month</b>	<b>Sisa</b> <b>Tahun</b> <b>2017</b>	<b>Diterima</b> <b>Tahun</b> <b>2018</b>	<b>Jumlah</b>	<b>Yang</b> <b>Diputus</b> <b>kan</b> <b>2018</b>	<b>Sisa</b> <b>Tahun</b> <b>2018</b>
(1)	(2)	(3)	(4)	(5)	(6)
Januari/ <i>January</i>	17	37	54	10	44
Februari/ <i>February</i>	44	34	78	15	63
Maret/ <i>March</i>	63	25	88	37	51
April/ <i>April</i>	51	25	76	18	58
Mei/ <i>May</i>	58	36	94	37	57
Juni/ <i>June</i>	57	15	72	15	57
Juli/ <i>July</i>	57	35	92	37	55
Agustus/ <i>August</i>	55	24	79	18	61
September/ <i>September</i>	61	40	101	31	70
Oktober/ <i>October</i>	70	36	106	33	73
November/ <i>November</i>	73	26	99	28	71
Desember/ <i>December</i>	71	18	89	29	60
<b>Takalar</b>	<b>677</b>	<b>351</b>	<b>1 028</b>	<b>308</b>	<b>720</b>

Sumber : Pengadilan Agama Kabupaten Takalar

Source : Religions Court Oof Takalar Regency

4.4 KRIMINALITAS/*CRIME*

**Tabel 4.4.1** Jumlah Tindak Pidana Menurut Kepolisian Sektor di Kabupaten Takalar, 2015 – 2018  
*Number of Reported Criminal Cases by Subdistrict Police Office in Takalar Regency, 2015 – 2018*

Kepolisian Sektor <i>Subdistrict Police Office</i>	2016	2017	2018
(1)	(2)	(3)	(4)
1. Mangarabombang	29	19	22
2. Mappakasunggu	15	10	7
3. Sanrobone	-	-	-
4. Polobangkeng Selatan	40	52	38
5. Pattallassang	40	46	43
6. Polobangkeng Utara	44	27	30
7. Galesong Selatan	19	27	42
8. Galesong	-	-	-
9. Galesong Utara	44	55	40
<b>Takalar</b>	<b>231</b>	<b>236</b>	<b>222</b>

Sumber : Kepolisian Resort Takalar

Source : Takalar Police Station

**Tabel 4.4.2** **Persentase Penyelesaian Tindak Pidana Menurut Kepolisian Resort di Kabupaten Takalar, 2016 – 2018**  
**Percentage of Crime Clearance Rate by Subdistrict Police Office in Takalar Regency, 2016 – 2018**

<b>Kepolisian Sektor Subdistrict Police Office</b>	<b>2016</b>	<b>2017</b>	<b>2018</b>
(1)	(2)	(3)	(4)
1. Mangarabombang	19	16	18
2. Mappakasunggu	10	10	5
3. Sanrobone	-	-	-
4. Polombangkeng Selatan	27	41	25
5. Pattallassang	28	36	41
6. Polombangkeng Utara	32	30	25
7. Galesong Selatan	12	23	30
8. Galesong	-	-	-
9. Galesong Utara	30	40	32

Sumber : Kepolisian Resort Takalar  
 Source : Takalar Police Station



**Tabel 4.4.3** Banyaknya Perkara Pidana Umum yang Diterima di Kejaksaan Negeri Tiap Bulan di Kabupaten Takalar, 2018  
**Table** *Number of Ordinary Cases Received Every Month and Counsel For the Prosecution in Takalar Regency, 2018*

<b>Bulan</b> <i>Month</i>	<b>Sisa Tahun Lalu</b> <i>Rest of Last Year</i>	<b>Masuk Bulan</b> <b>Laporan</b> <i>Accepted This</i> <b>Month</b>	<b>Jumlah</b> <i>Total</i>
(1)	(2)	(3)	(4)
Januari/ <i>January</i>	5	14	19
Februari/ <i>February</i>	4	19	23
Maret/ <i>March</i>	6	9	15
April/ <i>April</i>	2	21	23
Mei/ <i>May</i>	3	17	20
Juni/ <i>June</i>	4	10	14
Juli/ <i>July</i>	3	14	17
Agustus/ <i>August</i>	3	16	19
September/ <i>September</i>	4	18	22
Oktober/ <i>October</i>	5	13	18
November/ <i>November</i>	3	22	25
Desember/ <i>December</i>	5	17	22

Lanjutan Tabel/*Continued Table 4.4.3*

Bulan <i>Month</i>	Diselesaikan/ <i>Finished</i>	
	Dikirim ke Kejaksaaan Lain	Penuntutan Dihentikan Demi Kepentingan
(1)	(2)	(3)
Januari/ <i>January</i>	-	-
Februari/ <i>February</i>	-	-
Maret/ <i>March</i>	-	-
April/ <i>April</i>	-	-
Mei/ <i>May</i>	-	-
Juni/ <i>June</i>	-	-
Juli/ <i>July</i>	-	-
Agustus/ <i>August</i>	-	-
September/ <i>September</i>	-	-
Oktober/ <i>October</i>	-	-
November/ <i>November</i>	-	-
Desember/ <i>December</i>	-	-

Lanjutan Tabel/*Continued Table 4.4.3*

Bulan <i>Month</i>	Diselesaikan/ <i>Finished</i>		Sisa Bulan Laporan
	Dilimpahkan ke PN	Jumlah	
(1)	(2)	(3)	(4)
Januari/ <i>January</i>	15	15	4
Februari/ <i>February</i>	17	17	6
Maret/ <i>March</i>	13	13	2
April/ <i>April</i>	18	18	3
Mei/ <i>May</i>	16	16	4
Juni/ <i>June</i>	11	11	3
Juli/ <i>July</i>	14	14	3
Agustus/ <i>August</i>	15	15	4
September/ <i>September</i>	17	17	5
Oktober/ <i>October</i>	15	15	3
November/ <i>November</i>	20	20	5
Desember/ <i>December</i>	15	15	7

Sumber : Kantor Kejaksaan Negeri Takalar

Source : *State Prosecutor Office of Takalar Regency*

**Tabel 4.4.4** Banyaknya Perkara dan Terdakwa/Tertuduh dalam Tindak Pidana Kejahatan Menurut Bulan Putusan di Kabupaten Takalar, 2018  
*Number of Cases and Defendants Brought in Offences by Month of Clered in Takalar Regency, 2018*

Bulan Month	Perkara Cases	Terdakwa/Defendants		
		Laki-laki Male	Perempuan Female	Jumlah Total
(1)	(2)	(3)	(4)	(5)
Januari/January	8	7	1	8
Februari/February	26	23	3	26
Maret/March	15	13	2	15
April/April	15	15	-	15
Mei/May	19	16	3	19
Juni/June	15	15	-	15
Juli/July	10	8	2	10
Agustus/August	16	14	2	16
September/September	19	17	2	19
Oktober/October	16	14	2	16
November/November	13	12	1	13
Desember/December	19	19	-	19

Sumber : Kantor Kejaksaan Negeri Takalar  
 Source : State Prosecutor Office of Takalar Regency

**Tabel 4.4.5** Banyaknya Terdakwa/Tertuduh dalam Tindak Pidana Kejahatan Menurut Bulan Putusan, Kelompok Umur dan Jenis Kelamin di Kabupaten Takalar, 2018  
*Number of Cases and Defendants Brought in Offences by Month, Age Group and Sex of Clered in Takalar Regency, 2018*

Bulan Month	< 16 Tahun		16 – 20 Tahun		21 Tahun Keatas		Tidak Jelas	
	L	P	L	P	L	P	L	P
(1)	(2)	(3)	(4)	(5)	(6)	(7)	(8)	(9)
Januari/January	1	-	1	-	5	1	-	-
Februari/February	-	-	2	-	21	3	-	-
Maret/March	-	-	3	-	10	2	-	-
April/April	-	-	4	-	11	-	-	-
Mei/May	-	-	4	-	12	3	-	-
Juni/June	-	-	6	-	9	-	-	-
Juli/July	1	-	1	-	6	2	-	-
Agustus/August	-	1	2	-	12	1	-	-
September/September	-	-	5	-	12	2	-	-
Oktober/October	-	-	5	-	9	2	-	-
November/November	-	-	2	-	10	1	-	-
Desember/December	-	-	3	-	16	-	-	-

Sumber : Kantor Kejaksaan Negeri Takalar

Source : State Prosecutor Office of Takalar Regency

**Tabel 4.4.6 Banyaknya Terdakwa dalam Tindak Pidana Kejahatan Menurut Jenis Pidana/Hukuman, dan Sikap Terhadap Putusan di Kabupaten Takalar, 2018**  
*Number of Defendants Brought in Offences by Criminal and Attitude for Conviction in Takalar Regency, 2018*

Jenis Pidana <i>Punishment</i>	Mene- rima	Banding	Kasasi	Grasi	Jumlah
(1)	(2)	(3)	(4)	(5)	(6)
1. Pidana Mati	-	-	-	-	-
2. Pidana Seumur Hidup	-	-	-	-	-
3. Pidana Penjara	190	12	2		204
4. Pidana Kurungan	-	-	-	-	-
5. Pidana Bersyarat/Percobaan	-	-	-	-	-
6. Pidana Denda	1	-	-	-	1
7. Pidana Tambahan	-	-	-	-	-
8. Dikembalikan ke Orang tua	-	-	-	-	-
9. Diserahkan ke Pemerintah	-	-	-	-	-
10. Dibebaskan dari Tuduhan	-	-	-	-	-
11. Dilepas dari Tuntutan	-	-	-	-	-

Sumber : Kantor Kejaksaan Negeri Takalar  
 Source : State Prosecutor Office of Takalar Regency

**Tabel 4.4.7** Banyaknya Perkara dan Terdakwa/Tertuduh dalam Tindak Pidana Kejahatan yang Diputuskan Menurut Bulan Putusan di Kabupaten Takalar, 2018  
*Number of Cases and Defendants Brought in Offences by Month of Clered in Takalar Regency, 2018*

Bulan Month	Perkara Cases	Terdakwa/Defendants		
		Laki-laki Male	Perempuan Female	Jumlah Total
(1)	(2)	(3)	(4)	(5)
Januari/January	19	20	3	23
Februari/February	17	15	3	18
Maret/March	18	21	-	21
April/April	13	13	-	13
Mei/May	26	24	4	28
Juni/June	6	6	-	6
Juli/July	9	9	2	11
Agustus/August	20	24	-	24
September/September	16	16	4	20
Oktober/October	22	24	1	25
November/November	11	15	3	18
Desember/December	22	27	3	30

Sumber : Kantor Pengadilan Negeri Takalar

Source : State Court Office of Takalar Regency

**Tabel 4.4.8** Banyaknya Terdakwa/Tertuduh dalam Tindak Pidana Kejahatan Menurut Bulan Putusan, Kelompok Umur dan Jenis Kelamin di Kabupaten Takalar, 2018  
*Number of Cases and Defendants Brought in Offences by Month, Age Group and Sex of Clered in Takalar Regency, 2018*

Bulan Month	< 16 Tahun		16 – 20 Tahun		21 Tahun Keatas		Tidak Jelas	
	L	P	L	P	L	P	L	P
(1)	(2)	(3)	(4)	(5)	(6)	(7)	(8)	(9)
Januari/January	-	-	2	-	18	3	-	-
Februari/February	-	-	3	-	12	3	-	-
Maret/March	-	-	7	-	14	-	-	-
April/April	-	-	2	-	11	-	-	-
Mei/May	-	-	6	-	18	4	-	-
Juni/June	-	-	1	-	5	-	-	-
Juli/July	-	-	2	1	7	1	-	-
Agustus/August	-	-	4	-	20	-	-	-
September/September	-	-	6	-	10	4	-	-
Oktober/October	-	-	8	-	16	1	-	-
November/November	-	-	3	-	12	3	-	-
Desember/December	-	-	4	-	23	3	-	-

Sumber : Kantor Pengadilan Negeri Takalar  
 Source : State Court Office of Takalar Regency



**Tabel 4.4.9** Banyaknya Terdakwa dalam Tindak Pidana Kejahatan Menurut Jenis Pidana/Hukuman, dan Sikap Terhadap Putusan di Kabupaten Takalar, 2018  
*Number of Defendants Brought in Offences by Criminal and Attitude for Conviction in Takalar Regency, 2018*

Jenis Pidana <i>Punishment</i>	Mene- rima	Banding	Kasasi	Grasi	Jumlah
(1)	(2)	(3)	(4)	(5)	(6)
1. Pidana Mati	-	-	-	-	-
2. Pidana Seumur Hidup	-	-	-	-	-
3. Pidana Penjara	177	14	8	-	199
4. Pidana Kurungan	-	-	-	-	-
5. Pidana Bersyarat/Percobaan	-	-	-	-	-
6. Pidana Denda	-	-	-	-	-
7. Pidana Tambahan	-	-	-	-	-
8. Dikembalikan ke Orang tua	-	-	-	-	-
9. Diserahkan ke Pemerintah	-	-	-	-	-
10. Dibebaskan dari Tuduhan	-	-	-	-	-
11. Dilepas dari Tuntutan	-	-	-	-	-

Sumber : Kantor Pengadilan Negeri Takalar

Source : *State Court Office of Takalar Regency*

**Tabel 4.4.10** Banyaknya Isi Lembaga Pemasyarakatan Menurut Status Penahanan Tiap Bulan di Kabupaten Takalar, 2018  
**Table** *Number of Capacity Correctional Institution by Prisoner in Takalar Regency, 2018*

Bulan Month	Narapidana Prisoner	Tahanan Custody	Jumlah Total
(1)	(2)	(3)	(4)
Januari/January	369	77	446
Februari/February	380	61	441
Maret/March	390	60	450
April/April	379	70	449
Mei/May	369	64	433
Juni/June	367	81	448
Juli/July	388	73	461
Agustus/August	359	73	432
September/September	396	64	459
Oktober/October	420	64	484
November/November	427	80	507
Desember/December	433	108	541

Sumber : Lembaga Pemasyarakatan Kelas IIB Kabupaten Takalar

Source : Correctional Institution Class IIB in Takalar Regency

**Tabel 4.4.11** Banyaknya Isi Lembaga Pemasyarakatan Menurut Jenis Kelamin dan Golongan Umur Tiap Bulan di Kabupaten Takalar, 2018  
**Number of Capacity Correctional Institution by Sex and Age Group in Takalar Regency, 2018**

Bulan Month	Laki-laki Male		Perempuan Female	
	0 – 14 Tahun	15 Tahun Keatas	0 – 14 Tahun	15 Tahun Keatas
(1)	(2)	(3)	(4)	(5)
Januari/January	-	419	-	27
Februari/February	-	416	-	25
Maret/March	-	430	-	29
April/April	-	420	-	29
Mei/May	-	413	-	20
Juni/June	-	426	-	23
Juli/July	-	437	-	24
Agustus/August	-	412	-	20
September/September	-	440	-	19
Oktober/October	-	465	-	19
November/November	-	490	-	17
Desember/December	-	520	-	21

Sumber : Lembaga Pemasyarakatan Kelas IIB Kabupaten Takalar

Source : Correctional Institution Class IIB in Takalar Regency

## 4.5 KEMISKINAN/POVERTY

**Tabel 4.5.1** Garis Kemiskinan dan Penduduk Miskin di Kabupaten Takalar, 2011 – 2018  
**Table** Poverty Line and Number of Poor People in Takalar Regency, 2011 – 2018

Tahun Year	Garis Kemiskinan Poverty Line (rupiah)	Penduduk Miskin Number of Poor People	
		Jumlah (000) Total (thousand)	Persentase Percentage
(1)	(2)	(3)	(4)
2011	223 999	27,41	10,04
2012	237 877	26,70	9,60
2013	253 415	29,30	10,42
2014	262 202	27,37	9,62
2015	278 538	27,12	9,48
2016	286 537	27,05	9,35
2017	299 721	26,99	9,24
2018	335 989	26,57	9,00

Sumber : Survei Sosial Ekonomi Nasional  
 Source : National Socio Economic Survey

4.6 KEADAAN SOSIAL LAINNYA/*OTHER SOCIAL AFFAIRS*

**Tabel 4.6.1** Banyaknya Karang Taruna Menurut Kecamatan di Kabupaten Takalar, 2016 – 2018  
*Number of Karang Taruna by Subdistrict in Takalar Regency, 2016 – 2018*

Kecamatan <i>Subdistrict</i>	2016	2017	2018
(1)	(2)	(3)	(4)
1. Mangarabombang	12	12	12
2. Mappakasunggu	9	9	9
3. Sanrobone	6	6	6
4. Polombangkeng Selatan	10	10	10
5. Pattallassang	9	9	9
6. Polombangkeng Utara	18	18	18
7. Galesong Selatan	12	12	12
8. Galesong	14	14	14
9. Galesong Utara	10	10	10
<b>Takalar</b>	<b>100</b>	<b>100</b>	<b>100</b>

Sumber : Dinas Sosial Kabupaten Takalar

Source : *Social Service, Manpower Office, and Tourism Service of Takalar Regency*

**Tabel 4.6.2 Banyaknya Penderita Cacat Menurut Kecamatan dan Jenisnya di Kabupaten Takalar, 2018**  
**Number of Disables by Subdistrict and Type in Takalar Regency, 2018**

Kecamatan Subdistrict	Tuna Netra Blind	Tuna Wicara Deaf & Mute	Cacat Tubuh Disability	Cacat Mental Raterdid	Cacat Mental & Fisik Disability & Raterdid	Jumlah Total
(1)	(2)	(3)	(4)	(5)	(5)	(6)
1. Mangarabombang						46
2. Mappakasunggu						31
3. Sanrobone						19
4. Polombangkeng Selatan						52
5. Pattallassang						49
6. Polombangkeng Utara						37
7. Galesong Selatan						29
8. Galesong						40
9. Galesong Utara						26
<b>Takalar</b>	...	...	...	...	...	<b>329</b>

Sumber : Dinas Sosial Kabupaten Takalar

Source : Social Service, Manpower Office, and Tourism Service of Takalar Regency

**Tabel 4.6.3 Banyaknya Kejadian Bencana Alam Menurut Kecamatan dan Jenisnya di Kabupaten Takalar, 2018**  
**Number of Natural Disaster by Subdistrict and Category in Takalar Regency, 2018**

Kecamatan Subdistrict	Banjir	Keba- karan	Angin Topan	Keke- rangan	Perahu Tengge- lam	Jumlah
(1)	(2)	(3)	(4)	(5)	(6)	(7)
1. Mangarabombang	2	8	21	-	1	35
2. Mappakasunggu	-	-	-	-	-	-
3. Sanrobone	1	1	2	-	1	8
4. Polobangkeng Selatan	2	4	7	-	-	18
5. Pattallassang	2	2	4	-	-	15
6. Polobangkeng Utara	-	3	7	-	-	13
7. Galesong Selatan	-	-	4	-	1	5
8. Galesong	-	-	6	-	1	11
9. Galesong Utara	-	1	11	-	-	14
<b>Takalar</b>	<b>7</b>	<b>19</b>	<b>62</b>	<b>-</b>	<b>4</b>	<b>119</b>

Sumber : Dinas Sosial Kabupaten Takalar

Source : Social Service, Manpower Office, and Tourism Service of Takalar Regency

BAB  
Chapter 5

PERTANIAN

*Agriculture*

<https://takip.bps.go.id>



# PERTANIAN

*Agriculture*

Dari 32.708 hektar luas panen Padi Sawah dan Padi Ladang

**MAMPU MENGHASILKAN**

**137.339** TON




## Buah dan Sayuran



Produksi **Cabai**  
sebesar

**871** ton.



Produksi **Pisang**  
sebesar

**3.764** ton.

**PENJELASAN TEKNIS**

1. **Lahan sawah** adalah lahan pertanian yang berpetak-petak dan dibatasi oleh pematang (galangan), saluran untuk menahan/menyalurkan air, yang biasanya ditanami padi sawah tanpa memandang dari mana diperoleh atau status lahan tersebut. Lahan yang dimaksud termasuk lahan yang terdaftar di Pajak Bumi Bangunan, luran Pembangunan Daerah, lahan bengkok, lahan serobotan, lahan rawa yang ditanami padi dan lahan bekas tanaman tahunan yang telah dijadikan sawah, baik yang ditanami padi, palawija atau tanaman semusim lainnya.
2. **Tegal/Kebun** adalah lahan pertanian bukan sawah (lahan kering) yang ditanami tanaman semusim atau tahunan dan terpisah dengan halaman sekitar rumah serta penggunaannya tidak berpindah pindah.
3. **Ladang/Huma** adalah lahan pertanian bukan sawah (lahan kering) yang biasanya ditanami tanaman semusim dan penggunaannya hanya semusim atau dua musim, kemudian akan ditinggalkan bila sudah tidak subur lagi (berpindah-pindah). Kemungkinan lahan ini beberapa

**TECHNICAL NOTES**

1. **Wetland** is agricultural land that separated by small dykes to resist water, where the main crop is usually wetland paddy without considering where it is got from or the status of the land. It includes the land that is registered at land income tax office, regional development contribution, 'bengkok' land, illegal ownership, swamps for rice cultivation, and annual crop land mark that has been used as rice field, which are both planted with paddy, secondary crops or the other seasonal crops.
2. **Dry field/Garden** is an dryland (unirrigated land) which is planted with seasonal or annual crops and separately from the yard around the house without shifting.
3. **Unirrigated agricultural field /Shifting cultivation land** is dryland (unirrigated land) that usually is cultivated for seasonal crops and utilized only for one or two seasons, then it will be left when it is not fertile (shifting). Maybe, this land will be used again in a few years if it has been fertile.

tahun kemudian akan dikerjakan kembali jika sudah subur.

4. **Lahan yang sementara tidak diusahakan** adalah lahan yang biasanya diusahakan tetapi untuk sementara (lebih dari 1 (satu) tahun tetapi kurang dari atau sama dengan 2 (dua) tahun) tidak diusahakan, termasuk lahan sawah yang tidak diusahakan selama lebih dari 2 (dua) tahun.
 

4. *Temporarily unused land* is land that is regularly used but temporarily (more than a year but less or equal than two years) is unused, it includes wetland that is not cultivated more than two years.
5. **Tanaman sayuran dan buah-buahan semusim**  
**Tanaman sayuran semusim** adalah tanaman sumber vitamin, garam mineral dan lain-lain yang dikonsumsi dari bagian tanaman yang berupa daun, bunga, buah, dan umbinya, yang berumur kurang dari satu tahun.  
**Tanaman buah-buahan semusim** adalah tanaman sumber vitamin, garam mineral, dan lain-lain yang dikonsumsi dari bagian tanaman yang berupa buah, berumur kurang dari satu tahun, tidak berbentuk pohon/rumpun tetapi menjalar dan berbatang lunak.
 

5. *Seasonal vegetable and fruit plants*  
*Seasonal vegetable plants* are plants which are the sources of vitamin, mineral salt, etc, consumed from the part of the plant in the form of leaf, flower, fruit, and root with the age of less than one year.  
*Seasonal fruit plants* are plants which are the sources of vitamin, mineral salt, etc, consumed from the part of the plant in the form of fruits. These plants are creeps with the age of less than one year.
6. **Tanaman buah-buahan dan sayuran tahunan**  
**Tanaman buah-buahan tahunan** adalah tanaman sumber vitamin, garam mineral, dan lain-lain yang dikonsumsi dari bagian tanaman
 

6. *Annual fruit and vegetable plants*  
*Annual fruit plants* are plants which are the sources of vitamin, contained mineral salt, etc, consumed from the part of plant in

yang berupa buah dan merupakan tanaman tahunan.

**Tanaman sayuran tahunan** adalah tanaman sumber vitamin, garam mineral, dan lain-lain yang dikonsumsi dari bagian tanaman yang berupa daun dan atau buah yang berumur lebih dari satu tahun.

7. **Tanaman biofarmaka** adalah tanaman yang bermanfaat untuk obat-obatan, kosmetik, dan kesehatan yang dikonsumsi atau digunakan dari bagian-bagian tanaman seperti daun, batang, buah, umbi (rimpang) ataupun akar.

8. **Tanaman hias** adalah tanaman yang mempunyai nilai keindahan baik bentuk, warna daun, tajuk maupun bunganya, sering digunakan untuk penghias pekarangan dan lain sebagainya.

9. **Luas panen tanaman hortikultura** adalah luas tanaman sayuran, buah-buahan, biofarmaka, dan tanaman hias yang diambil hasilnya/dipanen pada periode pelaporan.

10. **Luas panen** untuk tanaman sayuran adalah luas tanaman yang dipanen sekaligus/habis/ dibongkar dan luas tanaman yang dipanen berkali-kali (lebih dari satu kali)/belum habis. Tanaman yang dipanen sekaligus/habis/dibongkar adalah tanaman yang sehabis panen langsung

*the form of fruit and more than one year of age.*

**Annual vegetable plants** are plants which are the sources of vitamin, contained mineral salt, etc, consumed from the part of the plant in the form of vegetable and more than one year of age.

7. **Medicinal plants** are plants which are useful for medicine. It is consumed from part of the plant such as leaf, flower, fruit, tuber, and root.

8. **Ornamental plants** are plants which have a beauty value, either in shape, colour of leaf or crown of flower, and they are often used as a yard decorator.

9. **Harvested area of horticulture** is area which vegetable, fruit, medicinal and ornamental plant of crop harvested during the period of report.

10. **Harvested area of vegetables** is area of entirely plant harvested/demolished and plant harvested several times/ undemolished. Entirely plants harvested/demolished are plants usually harvested once and demolished to

dibongkar/ dicabut, terdiri dari bawang merah, bawang putih, bawang daun, kentang, kol/kubis, kembang kol, petsai/sawi, wortel, lobak, dan kacang merah.

Tanaman yang dipanen berkali-kali (lebih dari satu kali)/belum habis adalah tanaman yang pemanenannya lebih dari satu kali dan biasanya dibongkar apabila panen terakhir sudah tidak memadai lagi, terdiri dari: kacang panjang, cabe besar, cabe rawit, jamur, tomat, terung, buncis, ketimun, labu siam, kangkung, bayam, melon, semangka, dan blewah.

11. **Produksi hortikultura** adalah hasil menurut bentuk produk dari setiap tanaman sayuran, buah-buahan, biofarmaka dan tanaman hias yang diambil berdasarkan luas yang dipanen/ tanaman yang menghasilkan pada bulan/triwulan laporan.

12. **Bentuk produksi perkebunan** adalah; karet kering (karet), daun kering (teh dan tembakau), biji kering (kopi dan coklat), kulit kering (kayu manis dan kina), serat kering (rami), bunga kering (cengkeh), refined sugar (tebu dari perkebunan besar), gula mangkok (tebu dari perkebunan rakyat), ekivalen kopra (kopra), biji dan bunga (pala) serta minyak daun (sereh).

*be substituted by other plants, consisting of: shallots, garlic, leeks, potato, cabbage, cauli flower, mustard green, carrots, chinese radish, and red kidney beans.*

*Plants harvested several times/ undemolished are plants usually harvested more than once and demolished in the case that the last harvest was economically not profitable. They consist of : yard long beans, chili, small chili, mushroom, tomatoes, egg plant, frech beans, cucumber, pumpkin/chajota, swamp cabbage, spinach, melon, watermelon, and blewah .*

11. **Horticulture production** is the standard production quantity form of vegetable, fruit, medicinal and ornamental plant based on harvested area/the number of production plants reported monthly/quarterly.

12. **Production of estates crops** are follows: dry rubber (rubber); dry leaves (tea and tobacco); dry beans (cofee and cocoa); dry bark (cassiavera and cinchona); dry fibre (rosella); dry flowers/buds (cloves); refined sugar (sugar cane from estate); cup sugar (sugar cane from smallholders); copra (copra); seeds and buds (nutmeg); and leaf oil (citronella).

13. Data Statistik Kehutanan sebagian besar merupakan data sekunder yang bersumber dari Dinas Pertanian.
  14. **Kawasan hutan** adalah wilayah tertentu yang berupa hutan, yang ditunjuk dan atau ditetapkan oleh pemerintah untuk dipertahankan keberadaannya sebagai hutan tetap. Hal ini untuk menjamin kepastian hukum mengenai status kawasan hutan, letak batas dan luas suatu wilayah tertentu yang sudah ditunjuk menjadi kawasan hutan tetap.
  15. Berdasarkan Undang-Undang No. 41 Tahun 1999 tentang Kehutanan, kawasan hutan dibagi ke dalam kelompok Hutan Konservasi, Hutan Lindung, dan Hutan Produksi.
  16. **Hutan Konservasi** adalah kawasan hutan dengan ciri khas tertentu, yang mempunyai fungsi pokok pengawetan keanekaragaman tumbuhan dan satwa serta ekosistemnya.
  17. **Hutan Lindung** adalah kawasan hutan yang mempunyai fungsi pokok sebagai perlindungan sistem penyangga kehidupan untuk mengatur tata air, mencegah banjir, mengendalikan erosi, mencegah
13. *Most of forestry statistics are secondary data obtained from the Agriculture services.*
  14. ***Forest Area** is a specific territory of forest ecosystem determined and or decided by the government as a permanent forest. Such decision is important to maintain the size of forest area and to ensure its legitimation and boundary demarcation of permanent forest.*
  15. *In accordance to the Act on Forestry No. 41/1999, forest area is categorized as Conservation Forest, Protection Forest and Production Forest.*
  16. ***Conservation Forest** is a forest area having specific characteristic established for the purposes of conservation of animal and plant species as well as their ecosystem.*
  17. ***Protection Forest** is a forest area designated to serve life support system, maintain hydrological system, prevent of flood, erosion control, seawater intrusion, and maintain soil fertility.*

intrusi air laut, dan memelihara kesuburan tanah.

18. **Hutan Produksi** adalah kawasan hutan yang mempunyai fungsi pokok memproduksi hasil hutan. Hutan produksi terdiri dari Hutan Produksi Tetap (HP), Hutan Produksi Terbatas (HPT), dan Hutan Produksi yang dapat dikonversi.

18. **Production Forest** is a forest area designated mainly to promote sustainable forest production. Production forest is classified as permanent production forest, limited production forest, and convertible production forest.

### ULASAN

### DESCRIPTION

Pada Tabel 5.1.1 memperlihatkan bahwa penggunaan lahan sawah baik irigasi maupun non irigasi yang terluas ada di Kecamatan Polombangkeng Selatan dengan luas lahan sawah 4.019 hektar.

*In Table 5.1.1, it was shown that the most wide area of rice-field (irrigation or non-irrigation) in Polombangkeng Selatan subdistrict about 4.019 hectares.*

Berdasarkan data dari Dinas Pertanian melalui laporan statistik pertanian tanaman pangan, padi, pada tahun 2018 luas panen padi sawah di Kabupaten takalar sebesar 31.518 hektar dan padi ladang sebesar 1.190 hektar.

*Based on data from Agriculture departement through Agriculture survey for horticulture, in 2018, total harvested area of wetland paddy about 31.518 hectares, and for dryland paddy about 1.190 hectares.*

Produksi padi Kabupaten Takalar tahun 2018 sebesar 137.339 ton yang dipanen dari areal seluas 32.708 ha. Produksi Jagung pada tahun yang sama mencapai 69.710 ton yang dipanen dari areal seluas 11.922 ha. Tanaman lain yang berproduksi adalah ubi kayu, ubi jalar, kacang tanah dan kedelai.

*In 2018, rice production in Takalar was 137.339 tons harvested from the 32.708 hectares of rice field. And the maize production was 69.710 tons harvested from the 11.922 hectares of maize field. Other crops that productive in 2018 are cassava, sweet potatoes, peanuts, and soyabeans.*

## AGRICULTURE

Sementara itu, luas panen pada tahun 2018 untuk komoditas kacang hijau sebesar 1.152 hektar, dan kedelai sebesar 260 hektar.

Untuk tanaman sayuran, luas panen pada tahun 2018 untuk komoditas cabai sebesar 186,0 hektar dengan produksi sebanyak 871,3 ton, dan kacang panjang sebesar 88,0 hektar dengan produksi sebanyak 634,4 ton.

Sedangkan untuk tanaman buah-buahan, pada tahun 2018 produksi mangga sebanyak 3.319,5 ton dan pisang sebanyak 3.764,4 ton.

Pada tahun 2018 di Kabupaten Takalar tanaman perkebunan yang berproduksi adalah kapok, kapas, kelapa, kopi, kemiri, jambu mete, kelapa, dan coklat. Tebu merupakan jenis tanaman perkebunan yang terluas arealnya 932 ha dan produksi sebanyak 2.179 ton. Sementara tebu merupakan jenis tanaman perkebunan dengan luas terbesar kedua yaitu 901 ha.

Dalam konteks ini, ternak dapat dibedakan menjadi 3 (tiga) kelompok, yakni ternak besar (sapi, kerbau, dan kuda), ternak kecil (kambing, domba, dan babi), serta ternak unggas seperti ayam kampung, ayam petelur, ayam pedaging, dan itik.

*Meanwhile, in 2018 total harvested area of mungbean about 1.152 hectares, and soybean about 260 hectares.*

*As for vegetables commodities, in 2018 total harvested area of chilli about 186,0 hectares with production about 871,3 tons, and long beans about 88,0 hectares with production about 634,4 tons.*

*While for fruits commodities, in 2018 production of Fruits such as Mango about 3.319,5 ton, and banana about 3.764,4 tons.*

*In the year of 2018, total the crops of plantation that productive are kapok, cotton, coconut, coffee, candlenut, cashew nut, coconut, and cocoa. The crops of plantation area the largest are Sugar cane. There are 932 ha and production about 2.179 tons. While Coconut were the second largest planted area, about 901 hectares.*

*In this context, livestock and poultry can be divided into three categories: large livestock such as cattle, buffalo, and horse; small livestock such as goat, sheep, and pig; and poultry such as native chicken, layer, broiler and duck.*



Dalam kelompok besar, jumlah populasi sapi di Kabupaten Takalar pada tahun 2018 sebanyak 27.020 ekor. Sedangkan populasi ternak kambing sebanyak 43.481 ekor.

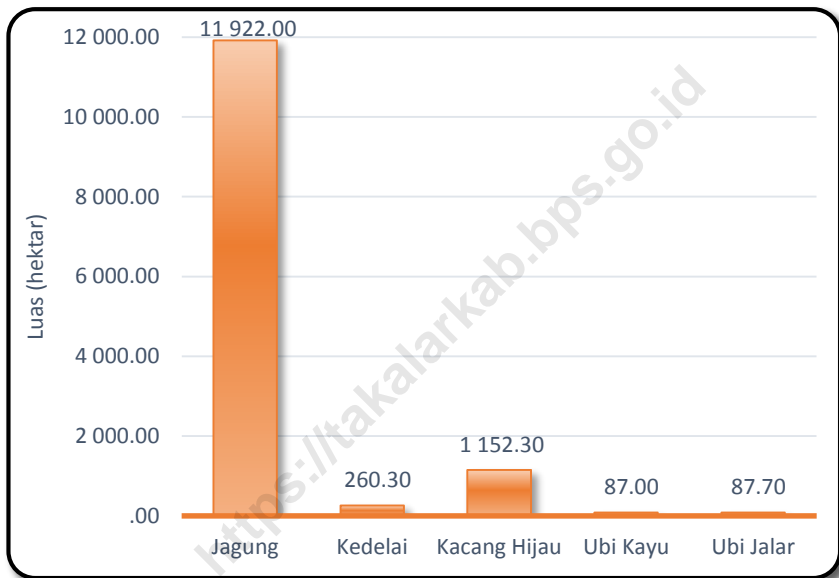
*In the group of large livestock, the number of cattle population in Takalar regency in 2018 as much as 27.020. While the goat population as much as 43.481.*

<https://takalarkab.bps.go.id>

**Gambar / Figure 5.1**

Luas Panen Jagung, Kedelai, Kacang Hijau, Ubi Kayu, dan Ubi Jalar di Kabupaten Takalar (hektar), 2018

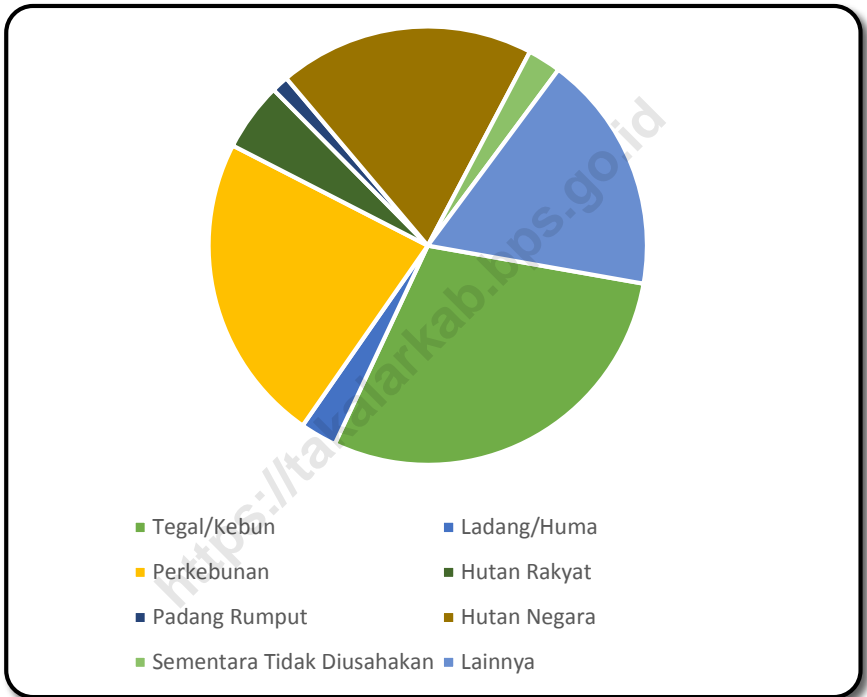
*Harvested Area of Maize, Soybean, Mungbean, Cassava, and Sweet Potato in Takalar Regency (hectar), 2018*



**Gambar / Figure 5.2**

Persentase Luas Penggunaan Lahan Bukan Pertanian  
Menurut Jenisnya di Kabupaten Takalar, 2018

*Percentage of Non Wetland Total Area by Type in Takalar Regency, 2018*



5.1 TANAMAN PANGAN/FOOD CROPS

**Tabel 5.1.1** Luas Penggunaan Lahan Pertanian Sawah Menurut Kecamatan dan Jenis Pengairan di Kabupaten Takalar (hektar), 2018  
*Area of Wetland by Subdistrict and Type of Irrigation in Takalar Regency (hectar), 2018*

Kecamatan <i>Subdistrict</i>	Irigasi <i>Irrigation</i>	Non Irigasi <i>Non Irrigation</i>	Jumlah <i>Total</i>
(1)	(2)	(3)	(4)
1. Mangarabombang	-	2 899,0	2 899,0
2. Mappakasunggu	-	376,5	376,5
3. Sanrobone	95,0	786,0	881,0
4. Polombangkeng Selatan	1 700,0	2 319,4	4 019,4
5. Pattalassang	965,0	333,0	1 298,0
6. Polombangkeng Utara	1 775,0	2 125,0	3 900,0
7. Galesong Selatan	489,0	786,0	1 275,0
8. Galesong	944,0	485,0	1 429,0
9. Galesong Utara	440,0	356,0	796,0
<b>Takalar</b>	<b>6 408,0</b>	<b>10 465,9</b>	<b>16 873,9</b>

Sumber : Laporan statistik pertanian tanaman pangan, penggunaan lahan  
 Source : Agriculture departement through Agriculture survey for horticulture

**Tabel 5.1.2 Luas Penggunaan Lahan Pertanian Bukan Sawah Menurut Kecamatan di Kabupaten Takalar (hektar), 2018**  
**Area of Non Wetland by Subdistrict and Type in Takalar Regency (hectar), 2018**

Kecamatan Subdistrict	Tegal/Kebun Dry Field/ Garden	Ladang/Huma Shifting Cultivation	Perkebunan
(1)	(2)	(3)	(4)
1. Mangarabombang	2 380,0	-	-
2. Mappakasunggu	261,0	755,5	50,0
3. Sanrobone	-	-	-
4. Polombangkeng Selatan	1 358,6	-	918,0
5. Pattallassang	219,0	-	10,0
6. Polombangkeng Utara	3 622,0	-	5 433,0
7. Galesong Selatan	76,0	-	-
8. Galesong	150,0	-	1,0
9. Galesong Utara	118,0	-	-
<b>Takalar</b>	<b>8 184,6</b>	<b>755,5</b>	<b>6 412,0</b>

Lanjutan Tabel/*Continued Table 5.1.2*

Kecamatan <i>Subdistrict</i>	Ditanami pohon/Hutan Rakyat	Padang Rumput/ Penggembalaan	Hutan Negara
(1)	(5)	(6)	(7)
1. Mangarabombang	95,0	325,0	-
2. Mappakasunggu	105,0	-	-
3. Sanrobone	-	-	-
4. Polombangkeng Selatan	1 027,0	-	88,0
5. Pattallassang	-	-	-
6. Polombangkeng Utara	97,0	-	5 206,0
7. Galesong Selatan	46,0	-	-
8. Galesong	42,0	-	-
9. Galesong Utara	-	25,0	-
<b>Takalar</b>	<b>1 412,0</b>	<b>350,0</b>	<b>5 294,0</b>

Sumber : Laporan statistik pertanian tanaman pangan, penggunaan lahan

Source : Agriculture departement through Agriculture survey for horticulture

Lanjutan Tabel/*Continued Table 5.1.2*

Kecamatan <i>Subdistrict</i>	Sementara Tidak Diusahakan	Lainnya	Total Lahan Pertanian Bukan Sawah
(1)	(5)	(6)	(7)
1. Mangarabombang	500,0	2 271,0	5 571,0
2. Mappakasunggu	187,0	1 167,0	2 525,5
3. Sanrobone	-	1 067,0	1 067,0
4. Polombangkeng Selatan	-	13,0	3 404,6
5. Pattallassang	-	78,0	307,0
6. Polombangkeng Utara	-	32,0	14 390,0
7. Galesong Selatan	-	117,0	239,0
8. Galesong	-	171,0	364,0
9. Galesong Utara	-	20,0	163,0
<b>Takalar</b>	<b>687,0</b>	<b>4 936,0</b>	<b>28 031,1</b>

Sumber : Laporan statistik pertanian tanaman pangan, penggunaan lahan

Source : *Agriculture departement through Agriculture survey for horticulture*

**Tabel 5.1.3** Luas Panen Tanaman Pangan Padi dan Palawija di Kabupaten Takalar (hektar), 2018  
**Table** *Harvested Area of Food Crops in Takalar Regency (hectar), 2018*

<b>Komoditas Comodity</b>	<b>2017</b>	<b>2018</b>
(1)	(2)	(3)
Padi Sawah/ <i>Wetland Paddy</i>	24 890,0	31 518,0
Padi Ladang/ <i>Dryland Paddy</i>	2 564,0	1 190,0
Jagung/ <i>Maize</i>	9 208,0	11 922,0
Kedelai/ <i>Soybean</i>	258,4	260,3
Kacang Tanah/ <i>Peanut</i>	22,3	53,1
Kacang Hijau/ <i>Mungbean</i>	1 804,6	1 152,3
Ubi Kayu/ <i>Cassava</i>	160,0	87,0
Ubi Jalar/ <i>Sweet Potato</i>	153,1	87,7
<b>Tanaman Pangan/<i>Food Crops</i></b>	<b>39 060,4</b>	<b>46 270,4</b>

Sumber : Dinas Pertanian Melalui Laporan Statistik Pertanian Tanaman Pangan, Padi  
 Source : *Agriculture Departement through Statistic Report of Food Crops, Paddy*



**Tabel 5.1.4** **Produksi Tanaman Pangan Padi dan Palawija di Kabupaten Takalar (ton), 2018**  
**Table** **Production of Food Crops in Takalar Regency (ton), 2018**

<b>Komoditas Comodity</b>	<b>2017</b>	<b>2018</b>
(1)	(2)	(3)
Padi Sawah/ <i>Wetland Paddy</i>	117 386,0	134 775,0
Padi Ladang/ <i>Dryland Paddy</i>	8 756,0	2 564,0
Jagung/ <i>Maize</i>	55 973,0	69 710,0
Kedelai/ <i>Soybean</i>	388,3	210,2
Kacang Tanah/ <i>Peanut</i>	40,2	73,6
Kacang Hijau/ <i>Mungbean</i>	2 740,8	1 525,7
Ubi Kayu/ <i>Cassava</i>	4 070,0	1 682,2
Ubi Jalar/ <i>Sweet Potato</i>	2 177,8	1 547,2
<b>Tanaman Pangan/<i>Food Crops</i></b>	<b>191 532,1</b>	<b>212 087,9</b>

Sumber : Dinas Pertanian Melalui Laporan Statistik Pertanian Tanaman Pangan, Padi  
 Source : Agriculture Departement through Statistic Report of Food Crops, Paddy

5.2 HORTIKULTURA/HORTICULTURE

**Tabel 5.2.1** Luas Panen Tanaman Sayuran Menurut Kecamatan dan Jenis Sayuran di Kabupaten Takalar (hektar), 2018  
*Harvested Area of Vegetables by Subdistrict and Kind of Plant in Takalar Regency (hectar), 2018*

Kecamatan Subdistrict	Bawang Merah Shallot	Cabai Chilli	Kentang Potato	Kubis Cabbage	Petsai Chinese Cabbage
(1)	(2)	(3)	(4)	(5)	(6)
1. Mangarabombang	44,0	45,0	-	-	3,0
2. Mappakasunggu	-	2,0	-	-	-
3. Sanrobone	-	9,0	-	-	-
4. Polombangkeng Selatan	4,0	13,0	-	-	-
5. Pattalassang	-	53,0	-	-	-
6. Polombangkeng Utara	-	23,0	-	-	-
7. Galesong Selatan	-	5,0	-	-	-
8. Galesong	-	35,0	-	-	9,0
9. Galesong Utara	-	1,0	-	-	22,0
<b>Takalar</b>	<b>48,0</b>	<b>186,0</b>	<b>-</b>	<b>-</b>	<b>34,0</b>

Lanjutan Tabel/*Continued Table 5.2.1*

Kecamatan <i>Subdistrict</i>	Bayam <i>Spinach</i>	Kacang Panjang <i>Long Beans</i>	Kangkung <i>Swamp Cabbage</i>	Terong <i>Eggplant</i>	Lainnya <i>Others</i>
(1)	(7)	(8)	(9)	(10)	(11)
1. Mangarabombang	-	-	-	-	-
2. Mappakasunggu	-	-	-	-	-
3. Sanrobone	-	-	-	-	-
4. Polombangkeng Selatan	-	3,0	-	9,0	2,0
5. Pattallassang	-	-	-	5,0	-
6. Polombangkeng Utara	-	43,0	1,0	5,0	7,0
7. Galesong Selatan	-	4,0	-	9,0	-
8. Galesong	7,0	30,0	51,0	23,0	6,0
9. Galesong Utara	21,0	8,0	26,0	1,0	1,0
<b>Takalar</b>	<b>28,0</b>	<b>88,0</b>	<b>78,0</b>	<b>52,0</b>	<b>16,0</b>

Sumber : Dinas Pertanian Melalui Survei Pertanian Hortikultura

Source : *Agriculture departement through Agriculture Survey for Horticulture*

**Tabel 5.2.2** Produksi Tanaman Sayuran Menurut Kecamatan dan Jenis Sayuran di Kabupaten Takalar (ton), 2018  
**Table** Production of Vegetables by Subdistrict and Kind of Plant in Takalar Regency (ton), 2018

Kecamatan Subdistrict	Bawang Merah Shallot	Cabai Chilli	Kentang Potato	Kubis Cabbage	Petsai Chinese Cabbage
(1)	(2)	(3)	(4)	(5)	(6)
1. Mangarabombang	228,8	139,3	-	-	1,8
2. Mappakasunggu	-	3,6	-	-	-
3. Sanrobone	-	278,0	-	-	-
4. Polombangkeng Selatan	12,8	52,6	-	-	-
5. Pattallassang	-	206,3	-	-	-
6. Polombangkeng Utara	-	88,6	-	-	-
7. Galesong Selatan	-	2,5	-	-	-
8. Galesong	-	96,5	-	-	8,2
9. Galesong Utara	-	3,9	-	-	181,0
<b>Takalar</b>	<b>241,6</b>	<b>871,3</b>	<b>-</b>	<b>-</b>	<b>191,0</b>

Lanjutan Tabel/*Continued Table 5.2.2*

Kecamatan <i>Subdistrict</i>	Bayam <i>Spinach</i>	Kacang Panjang <i>Long Beans</i>	Kangkung <i>Swamp Cabbage</i>	Terong <i>Eggplant</i>	Lainnya <i>Others</i>
(1)	(7)	(8)	(9)	(10)	(11)
1. Mangarabombang	-	-	-	-	-
2. Mappakasunggu	-	-	-	-	-
3. Sanrobone	-	-	-	-	-
4. Polobangkeng Selatan	-	8,1	-	56,8	0,8
5. Pattallassang	-	-	-	55,5	-
6. Polobangkeng Utara	-	347,8	0,2	4,2	4,1
7. Galesong Selatan	-	30,2	-	5,2	-
8. Galesong	5,1	219,7	101,4	120,2	17,9
9. Galesong Utara	167,0	28,6	190,0	1,5	25,0
<b>Takalar</b>	<b>172,1</b>	<b>634,4</b>	<b>291,6</b>	<b>243,4</b>	<b>47,8</b>

Sumber : Dinas Pertanian Melalui Survei Pertanian Hortikultura

Source : *Agriculture departement through Agriculture Survey for Horticulture*

**Tabel 5.2.3** **Produksi Buah-buahan Menurut Kecamatan dan Jenis Buah di Kabupaten Takalar (ton), 2018**  
**Table** **Production of Fruits by Subdistrict and Kind of Fruit in Takalar Regency (ton), 2018**

<b>Kecamatan Subdistrict</b>	<b>Mangga Mango</b>	<b>Durian Durian</b>	<b>Jeruk Orange</b>	<b>Pisang Banana</b>
(1)	(2)	(3)	(4)	(5)
1. Mangarabombang	8,0	-	-	65,3
2. Mappakasunggu	9,5	-	0,4	3,1
3. Sanrobone	1 150,0	-	-	149,0
4. Polombangkeng Selatan	64,2	-	-	6,4
5. Pattallassang	-	-	-	68,8
6. Polombangkeng Utara	651,0	-	70,0	305,0
7. Galesong Selatan	140,8	-	3,9	3 089,7
8. Galesong	75,0	-	-	32,0
9. Galesong Utara	1 221,0	-	4,7	45,1
<b>Takalar</b>	<b>3 319,5</b>	<b>-</b>	<b>79,0</b>	<b>3 764,4</b>

Lanjutan Tabel/*Continued Table 5.2.3*

Kecamatan <i>Subdistrict</i>	Pepaya <i>Papaya</i>	Nanas <i>Pine- apple</i>	Semangka <i>Water- melon</i>	Nangka/ <i>Cempedak</i>
(1)	(6)	(7)	(8)	(9)
1. Mangarabombang	16,4	-	15,1	4,3
2. Mappakasunggu	0,7	-	-	4,7
3. Sanrobone	7,6	-	0,6	88,0
4. Polobangkeng Selatan	8,2	-	8,0	112,0
5. Pattallassang	-	-	18,0	-
6. Polobangkeng Utara	172,5	12,5	-	920,0
7. Galesong Selatan	2,0	4,0	552,0	19,7
8. Galesong	1,8	-	136,0	2,0
9. Galesong Utara	5,6	0,4	184,0	61,0
<b>Takalar</b>	<b>214,8</b>	<b>16,9</b>	<b>913,7</b>	<b>1 211,7</b>

Sumber : Dinas Pertanian Melalui Survei Pertanian Hortikultura

Source : *Agriculture departement through Agriculture Survey for Horticulture*

Lanjutan Tabel/*Continued Table 5.2.3*

<b>Kecamatan Subdistrict</b>	<b>Melon Melon</b>	<b>Jambu Guava</b>	<b>Sirsak</b>	<b>Lainnya Others</b>
(1)	(10)	(11)	(12)	(13)
1. Mangarabombang	20,0	-	2,8	5,2
2. Mappakasunggu	-	0,2	0,1	2,7
3. Sanrobone	-	169,3	25,0	8,8
4. Polombangkeng Selatan	-	1,3	-	-
5. Pattallassang	23,0	-	-	-
6. Polombangkeng Utara	-	177,4	236,6	727,6
7. Galesong Selatan	30,0	17,7	9,4	13,9
8. Galesong	-	-	0,4	5,0
9. Galesong Utara	-	14,0	1,8	7,1
<b>Takalar</b>	<b>73,0</b>	<b>379,9</b>	<b>276,1</b>	<b>770,3</b>

Sumber : Dinas Pertanian Melalui Survei Pertanian Hortikultura

Source : Agriculture departement through Agriculture Survey for Horticulture



5.3 PERKEBUNAN/*ESTATE CROPS*

**Tabel 5.3.1** Luas Tanaman Perkebunan Menurut Kecamatan dan Jenis Tanaman di Kabupaten Takalar (hektar), 2018  
**Table** *Planted Area of Estate Crops by Subdistrict and Kind of Crop in Takalar Regency (hectare), 2018*

Kecamatan <i>Subdistrict</i>	Kelapa Hibrida	Kelapa Dalam	Jambu Mente	Tebu	Kapuk	Kakao
(1)	(2)	(3)	(4)	(5)	(6)	(7)
1. Mangarabombang	33,0	96,4	12,0	7,0	42,7	-
2. Mappakasunggu	15,0	30,0	-	-	-	-
3. Sanrobone	-	137,0	-	-	12,0	-
4. Polombangkeng Selatan	10,0	257,0	13,0	277,0	8,0	-
5. Pattallassang	35,0	48,0	-	-	5,0	-
6. Polombangkeng Utara	60,0	50,0	525,0	647,0	112,0	26,0
7. Galesong Selatan	-	153,5	-	-	4,4	-
8. Galesong	15,0	40,2	-	1,0	25,0	-
9. Galesong Utara	-	89,0	-	-	-	-
<b>Takalar</b>	<b>168,0</b>	<b>901,1</b>	<b>550,0</b>	<b>932,0</b>	<b>209,1</b>	<b>26,0</b>

Sumber : Dinas Pertanian Kabupaten Takalar

Source : *Agriculture Service of Takalar Regency*

**Tabel 5.3.2** **Produksi Tanaman Perkebunan Menurut Kecamatan dan Jenis Tanaman di Kabupaten Takalar (ton), 2018**  
**Table** **Production of Estate Crops by Subdistrict and Kind of Crop in Takalar Regency (ton), 2018**

Kecamatan Subdistrict	Kelapa Hibrida	Kelapa Dalam	Jambu Mente	Tebu	Kapuk	Kakao
(1)	(2)	(3)	(4)	(5)	(6)	(7)
1. Mangarabombang	43,0	64,0	6,8	14	21,3	-
2. Mappakasunggu	37,5	39,0	-	-	-	-
3. Sanrobone	-	178,0	-	-	7,2	-
4. Polombangkeng Selatan	1,3	27,5	5,0	675	4,2	-
5. Pattallassang	17,0	32,3	-	-	1,0	-
6. Polombangkeng Utara	112,0	125,0	199,0	1 488	108,0	7,80
7. Galesong Selatan	-	109,0	-	-	4,2	-
8. Galesong	37,5	52,0	-	2	24,0	-
9. Galesong Utara	-	115,0	-	-	-	-
<b>Takalar</b>	<b>248,3</b>	<b>741,8</b>	<b>210,8</b>	<b>2 179</b>	<b>169,9</b>	<b>7,80</b>

Sumber : Dinas Pertanian Kabupaten Takalar  
 Source : Agriculture Service of Takalar Regency

## 5.4 PETERNAKAN/LIVESTOCK

**Tabel 5.4.1** Populasi Ternak Menurut Kecamatan dan Jenis Ternak di Kabupaten Takalar, 2018  
*Livestock Population by Subdistrict and Kind of Livestock in Takalar Regency, 2018*

Kecamatan Subdistrict	Sapi Perah Dairy Cattle	Sapi Potong Beef Cattle	Kerbau Buffalo	Kuda Horse	Kambing Goat	Domba Sheep
(1)	(2)	(3)	(4)	(5)	(6)	(7)
1. Mangarabombang	-	5 327	1 675	45	9 958	-
2. Mappakasunggu	-	447	142	3	2 701	-
3. Sanrobone	-	577	168	-	2 122	-
4. Polombangkeng Selatan	-	6 888	166	277	3 988	-
5. Pattallassang	-	1 319	154	-	3 533	-
6. Polombangkeng Utara	-	11 132	423	248	7 827	-
7. Galesong Selatan	-	749	6	-	5 359	-
8. Galesong	-	418	48	-	3 260	-
9. Galesong Utara	-	163	-	-	4 733	-
<b>Takalar</b>	<b>-</b>	<b>27 020</b>	<b>2 782</b>	<b>573</b>	<b>43 481</b>	<b>-</b>

Sumber : Dinas Pertanian Kabupaten Takalar

Source : Agriculture Service of Takalar Regency

**Tabel 5.4.2** Populasi Unggas Menurut Kecamatan dan Jenis Unggas di Kabupaten Takalar, 2018  
**Table** Poultry Population by Subdistrict and Kind of Poultry in Takalar Regency, 2018

Kecamatan Subdistrict	Ayam Kampung Native Chicken	Ayam Petelur Layer	Ayam Pedaging Broiler	Itik/ Itik Manila Duck/ Muscovy Duck
(1)	(2)	(3)	(4)	(5)
1. Mangarabombang	324 799	10 800	822 000	34 079
2. Mappakasunggu	108 781	-	50 000	10 441
3. Sanrobone	94 548	-	175 000	13 960
4. Polombangkeng Selatan	186 772	4 000	477 500	23 485
5. Pattallassang	300 725	40 000	78 500	28 937
6. Polombangkeng Utara	266 087	1 250	605 500	38 781
7. Galesong Selatan	244 694	6 250	195 000	20 668
8. Galesong	253 647	-	30 000	27 992
9. Galesong Utara	356 509	-	807 500	27 474
<b>Takalar</b>	<b>2 136 562</b>	<b>62 300</b>	<b>3 241 000</b>	<b>225 817</b>

Sumber : Dinas Pertanian Kabupaten Takalar

Source : Agriculture Service of Takalar Regency

**Tabel 5.4.3 Jumlah Ternak yang Dipotong Menurut Kecamatan dan Jenis Ternak di Kabupaten Takalar, 2018**  
*Livestock Slaughtered by Subdistrict and Kind of Livestock in Takalar Regency, 2018*

Kecamatan Subdistrict	Sapi Potong Beef Cattle	Kerbau Buffalo	Kuda Horse	Kambing Goat	Domba Sheep
(1)	(3)	(4)	(5)	(6)	(7)
1. Mangarabombang	220	-	20	18	-
2. Mappakasunggu	107	-	-	3	-
3. Sanrobone	124	-	-	-	-
4. Polombangkeng Selatan	317	3	-	6	-
5. Pattallassang	1 193	2	-	5	-
6. Polombangkeng Utara	491	5	-	16	-
7. Galesong Selatan	100	-	-	7	-
8. Galesong	76	-	-	9	-
9. Galesong Utara	97	-	-	6	-
<b>Takalar</b>	<b>2 725</b>	<b>10</b>	<b>20</b>	<b>70</b>	<b>-</b>

Sumber : Dinas Pertanian Kabupaten Takalar

Source : Agriculture Service of Takalar Regency

5.5 PERIKANAN/FISHERY

**Tabel 5.5.1** Produksi Perikanan Tangkap Menurut Kecamatan dan Subsektor di Kabupaten Takalar (ton), 2017 dan 2018  
**Table** Production of Fish Capture by Subdistrict and Subsector in Takalar Regency (ton), 2017 and 2018

Kecamatan Subdistrict	Perikanan Laut Marine Fisheries		Perairan Umum Inland Water		Jumlah Total	
	2017	2018	2017	2018	2017	2018
(1)	(3)	(4)	(5)	(6)	(7)	(8)
1. Mangarabombang	-	3 394	-	-	-	3 394
2. Mappakasunggu	-	735	-	-	-	735
3. Sanrobone	-	166	-	-	-	166
4. Polombangkeng Selatan	-	-	-	-	-	-
5. Pattallassang	-	-	-	-	-	-
6. Polombangkeng Utara	-	-	-	-	-	-
7. Galesong Selatan	-	5 470	-	-	-	5 470
8. Galesong	-	3 884	-	-	-	3 884
9. Galesong Utara	-	14 449	-	-	-	14 449
<b>Takalar</b>	-	<b>28 098</b>	-	-	-	<b>28 098</b>

Sumber : Dinas Perikanan dan Kelautan Kabupaten Takalar  
 Source : Marine and Fisheries Services of Takalar Regency

**Tabel 5.5.2 Jumlah Rumah Tangga Perikanan Budidaya Menurut Kecamatan dan Jenis Budidaya di Kabupaten Takalar, 2018**  
***Number of Aquaculture Households by Subdistrict and Type of Aquaculture in Takalar Regency, 2018***

<b>Kecamatan Subdistrict</b>	<b>Budidaya Laut Marine Culture</b>	<b>Tambak Brackish Water Pond</b>	<b>Kolam Fresh Water Pond</b>	<b>Keramba Cage</b>	<b>Jaring Apung Floating Cage Net</b>	<b>Sawah Paddy Field</b>	<b>Jumlah Total</b>
(1)	(2)	(3)	(4)	(5)	(6)	(7)	(8)
1. Mangarabombang	1 528	504	-	-	...	-	-
2. Mappakasunggu	1 118	1 164	-	-	...	-	-
3. Sanrobone	1 064	566	-	-	...	-	-
4. Polombangkeng Selatan	-	-	-	-	...	-	-
5. Pattallassang	-	-	-	-	...	-	-
6. Polombangkeng Utara	-	-	-	-	...	-	-
7. Galesong Selatan	92	42	-	-	...	-	-
8. Galesong	72	112	-	-	...	-	-
9. Galesong Utara	94	104	-	-	...	-	-
<b>Takalar</b>	<b>3 968</b>	<b>2 492</b>	<b>-</b>	<b>-</b>	<b>6 460</b>	<b>-</b>	<b>-</b>

Sumber : Dinas Perikanan dan Kelautan Kabupaten Takalar

Source : *Marine and Fisheries Services of Takalar Regency*

**Tabel 5.5.3** **Produksi Perikanan Budidaya Menurut Kecamatan dan Subsektor di Kabupaten Takalar (ton), 2018**  
**Table** **Production of Fish Capture by Subdistrict and Subsector in Takalar Regency (ton), 2018**

<b>Kecamatan Subdistrict</b>	<b>Budidaya Laut Marine Culture</b>	<b>Tambak Brackish Water Pond</b>	<b>Perairan Umum Inland Water</b>
(1)	(2)	(3)	(4)
1. Mangarabombang	295 966,72	2 275,16	-
2. Mappakasunggu	141 851,96	4 746,34	-
3. Sanrobone	29 401,75	42 587,49	-
4. Polombangkeng Selatan	-	-	-
5. Pattallassang	-	146,89	-
6. Polombangkeng Utara	-	-	-
7. Galesong Selatan	-	27,71	-
8. Galesong	-	4,50	-
9. Galesong Utara	4 083,63	-	-
<b>Takalar</b>	<b>471 304,06</b>	<b>49 788,09</b>	<b>-</b>



Lanjutan Tabel/*Continued Table 5.5.3*

Kecamatan <i>Subdistrict</i>	Kolam <i>Fresh Water Pond</i>	Jaring Apung <i>Floating Cage Net</i>	Sawah <i>Paddy Field</i>	Jumlah <i>Total</i>
(1)	(5)	(6)	(7)	(8)
1. Mangarabombang	-	-	-	298 241,88
2. Mappakasunggu	-	-	-	146 598,30
3. Sanrobone	-	-	1,88	71 991,12
4. Polombangkeng Selatan	2,72	-	1,4	4,12
5. Pattallassang	25,58	-	3,76	176,23
6. Polombangkeng Utara	-	-	4,23	4,23
7. Galesong Selatan	2,60	-	2,81	33,12
8. Galesong	-	-	-	4,50
9. Galesong Utara	-	-	-	4 083,63
<b>Takalar</b>	<b>30,90</b>	<b>-</b>	<b>14,08</b>	<b>521 137,13</b>

Sumber : Dinas Perikanan dan Kelautan Kabupaten Takalar

Source : *Marine and Fisheries Services of Takalar Regency*

**Tabel 5.5.4** Jumlah Perahu/Kapal Menurut Kecamatan dan Jenis Kapal di Kabupaten Takalar, 2018  
**Table** *Number of Fishing Boats by Subdistrict and Type of Boat in Takalar Regency, 2018*

Kecamatan Subdistrict	Perahu Tanpa Motor Nonpowered Boat	Perahu Motor Tempel Outboard Motorboat	Kapal Motor Inboard Motorboat	Jumlah
(1)	(2)	(3)	(4)	(5)
1. Mangarabombang	17	970	226	1 213
2. Mappakasunggu	16	830	194	1 040
3. Sanrobone	12	270	64	346
4. Polombangkeng Selatan	-	-	-	-
5. Pattallassang	-	-	-	-
6. Polombangkeng Utara	-	-	-	-
7. Galesong Selatan	12	132	33	177
8. Galesong	11	130	32	173
9. Galesong Utara	13	410	97	520
<b>Takalar</b>	<b>81</b>	<b>2 742</b>	<b>646</b>	<b>3 469</b>


Sumber : Dinas Perikanan dan Kelautan Kabupaten Takalar  
 Source : *Marine and Fisheries Services of Takalar Regency*

BAB  
Chapter 6

ENERGI DAN INDUSTRI  
*Energy and Industry*

## JUMLAH PELANGGAN PLN

74.135



PELANGGAN PDAM SEBANYAK 18.825

**PENJELASAN TEKNIS**

1. Pengumpulan data industri besar dan sedang dilakukan melalui Survei Industri Besar dan Sedang yang dilaksanakan setiap tahun secara lengkap (sensus) sejak tahun 1975. Survei Industri Besar dan Sedang mencakup semua perusahaan industri yang mempunyai tenaga kerja 20 orang atau lebih dengan menggunakan kuesioner II A.
2. **Klasifikasi industri** yang digunakan dalam survei ini berdasar kepada Klasifikasi Baku Lapangan Usaha Indonesia (KBLI). KBLI adalah klasifikasi lapangan usaha yang berdasar kepada International Standard Industrial Classification of All Economic Activities (ISIC) revisi 4 yang telah disesuaikan dengan kondisi Indonesia.
3. **Industri manufaktur** adalah suatu kegiatan ekonomi yang melakukan kegiatan mengubah suatu barang dasar secara mekanis, kimia, atau dengan tangan sehingga menjadi barang jadi/setengah jadi, dan atau barang yang kurang nilainya menjadi barang yang lebih tinggi nilainya, dan sifatnya lebih dekat kepada pemakai akhir. Termasuk dalam kegiatan ini adalah jasa industri dan pekerjaan perakitan.

**TECHNICAL NOTES**

1. *Data collection of large and medium scale manufacturing is conducted through The Large and Medium Manufacturing Establishment Survey that has been done annually for all industries (census) since 1975. Large and Medium Manufacturing Establishment Survey covers all manufactures/industries with 20 workers or more by questionnaire II A.*
2. *The industrial classification adopted in this survey refers to the Klasifikasi Baku Lapangan Usaha Indonesia (KBLI). KBLI is classification of economic activities based on the International Standard Industrial Classification of All Economic Activities (ISIC rev 4) that has been modified according to the local condition in Indonesia.*
3. *Manufacturing industry is defined as an economic activity processing basic goods mechanically, chemicals or manually into final or intermediate goods. It is also defined as processing of lower value goods into higher value goods as final or intermediate products. The activities also include services for manufacturing and assembling.*

## INDUSTRY AND ENERGY

4. **Jasa industri** adalah kegiatan industri yang melayani keperluan pihak lain. Pada kegiatan ini bahan baku disediakan oleh pihak lain sedangkan pihak pengolah hanya melakukan pengolahannya dengan mendapat imbalan sebagai balas jasa (upah maklon).
5. **Perusahaan atau usaha industri** adalah suatu unit (kesatuan) usaha yang melakukan kegiatan ekonomi, bertujuan menghasilkan barang atau jasa, terletak pada suatu bangunan atau lokasi tertentu, dan mempunyai catatan administrasi tersendiri mengenai produksi dan struktur biaya serta ada seorang atau lebih yang bertanggung jawab atas usaha tersebut.
6. Industri manufaktur dikelompokkan ke dalam 4 golongan berdasarkan banyaknya pekerja, yaitu: industri besar (100 orang pekerja atau lebih), industri sedang/menengah (20–99 orang pekerja), industri kecil (5–19 orang pekerja), dan industri mikro (1–4 orang pekerja).
7. **Pelanggan** adalah individu atau kelompok, baik rumah tangga, perusahaan atau institusi non profit yang membeli air bersih dari perusahaan air bersih.
4. **Services for manufacturing** is defined as a manufacturing activity which serving other manufacturing establishments. In this case, raw materials are supplied by others while the workers are paid as a compensation for processing raw materials.
5. **A manufacturing establishment** is defined as a production unit engaged in economic activity, producing goods or services, located in a building or in a certain location, keeping a business record concerning the production and cost structure, and having a person or more that are responsible to those activities.
6. **Manufacturing industries** are categorized into four groups, based on the number of employees: large scale manufacturing (100 employees or more), medium scale manufacturing (20–99 employees), small scale manufacturing (5–19 employees), and micro industry (1–4 employees).
7. **Customers** are individuals or groups, whether household, company or non-profit institutions that buy water supply from water supply establishment.

8. **Air disalurkan** adalah volume air bersih dari perusahaan air bersih.

8. **Distributed water** is the volume of water supply from water supply establishment.

**ULASAN**

**DESCRIPTION**

Sektor industri diklasifikasikan menjadi industri besar/sedang, industri kecil dan industri rumah tangga.

*Industrial sector is classified into major industry/medium, small industries and home industries.*

Pada tahun 2018, jumlah Usaha Mikro, Kecil, dan Menengah pada Sektor Perdagangan di Kabupaten Takalar sebanyak 6.545. Sementara itu, jumlah Usaha Mikro, Kecil, dan Menengah pada Sektor Pertanian sebanyak 2.477.

*In 2018, number of micro scale, small scale, and medium scale manufacturing by trading sectoral reached 6.545. While number of micro scale, small scale, and medium scale manufacturing by agriculture sectoral about 2.477.*

Untuk jumlah Usaha Mikro, Kecil, dan Menengah pada Sektor non pertanian di Kabupaten Takalar sebanyak 401. Serta jumlah Usaha Mikro, Kecil, dan Menengah pada Sektor aneka jasa ada 670 usaha.

*In 2018, number of micro scale, small scale, and medium scale manufacturing by non agriculture sectoral reached 401. While number of micro scale, small scale, and medium scale manufacturing by services sectoral about 670.*

Peningkatan kebutuhan listrik dan air bersih harus dibarengi oleh peningkatan produksi secara kontinyu. Hal ini penting untuk menghindari krisis listrik maupun air bersih, karena keduanya merupakan sarana vital dalam kehidupan masyarakat.

*Increasing deman for electricity and water supply must be accompanied by an increase in continuous production. It is important to avoid a power of crisis as well as clean water, since they are vital needs for public.*

Pada tahun 2018, produksi listrik di Kabupaten Takalar mencapai 122.029.907 kWh dengan listrik yang terjual sebesar 108.316.532 kWh dan

*In the year 2018, electricity production in Takalar Regency reached 122.029.907 kWh which electricity sold about 108.316.532 kWh, and total customers reached 74.135 customers.*

## INDUSTRY AND ENERGY

jumlah pelanggan mencapai 74.135 pelanggan.

Sementara itu, jumlah air yang disalurkan oleh PDAM selama tahun 2018 mencapai 3.727.444 m<sup>3</sup> dengan nilai produksi sebesar 13.668.182.400 rupiah dan jumlah pelanggan mencapai 18.825 pelanggan..

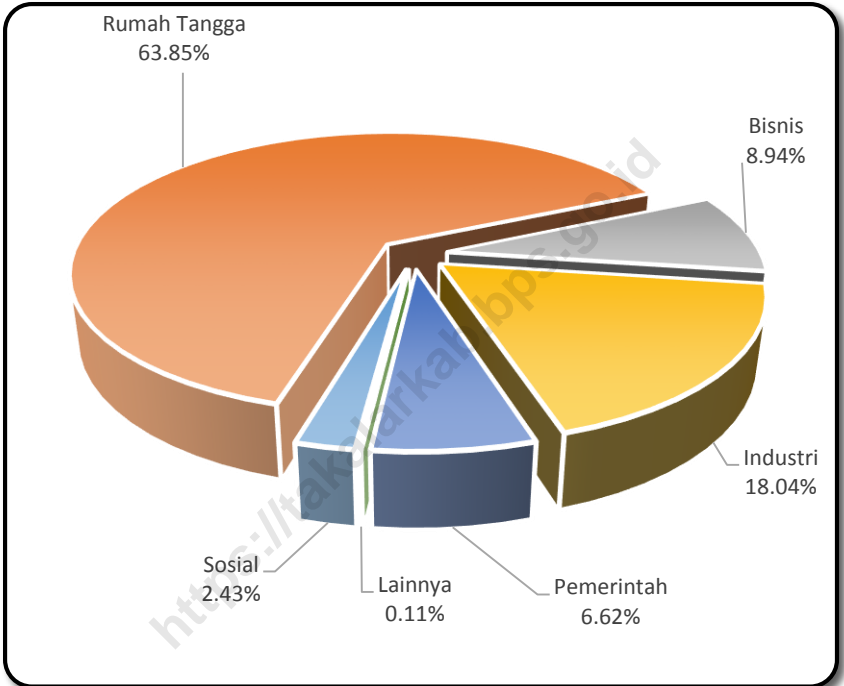
*Meanwhile, total distributed water which supplied by Water Region Corporation of Takalar Regency in 2018 reached 3.727.444 m<sup>3</sup> with production value about 13.668.182.400 rupiahs and total customers reached 18.825 customers..*

<https://takalarkab.bps.go.id>



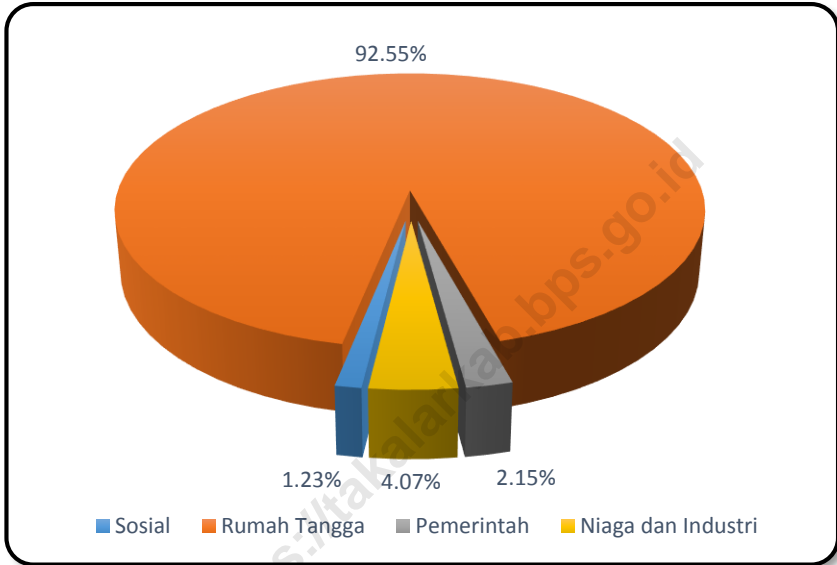
**Gambar / Figure 6.1**

Persentase Nilai Penjualan PLN Ranting Kabupaten Takalar, 2018  
*Percentage of State Electricity Enterprise Sold in Takalar Figure Regency, 2018*



**Gambar / Figure 6.2**

Persentase Pelanggan PDAM di Kabupaten Takalar, 2018  
*Number of Customer PDAM in Takalar Regency, 2018*



## 6.1 ENERGY/ENERGY

**Tabel 6.1.1** Daya Terpasang, Produksi, dan Distribusi Listrik PT. PLN (Persero) Rayon Takalar, 2014 – 2018  
**Installed Capacity, Production, and Distribution of Electricity of State Electricity Company at Branch Level in Takalar Regency, 2014 – 2018**

Tahun Year	Daya Terpasang Installed Capacity (KVA)	Produksi Listrik Production (KWh)	Listrik Terjual Electricity Sold (KWh)	Dipakai Sendiri Own Usage (KWh)	Susut/ Hilang Shrunked (KWh)
(1)	(2)	(3)	(4)	(5)	(6)
2014	53 785 125	120 419 296	91 083 828	-	4,34
2015	57 976 475	145 756 473	98 387 193	190 206	10,10
2016	50 000	123 698 975	88 214 230	75 669	10 192 727
2017	71 107	121 151 586	98 639 007	80 123	12 125 141
2018	75 462	122 029 907	108 316 532	81 263	8,87

Sumber : PT. PLN (Persero) Rayon Takalar

Source : State Owned Electricity Company of Takalar Regency

**Tabel 6.1.2** Jumlah Pelanggan Listrik di Kabupaten Takalar, 2016 – 2018  
**Table** *Number of Registered Electricity Costumers in Takalar Regency, 2016 – 2018*

Kecamatan Subdistrict	Tahun / Year		
	2016	2017	2018
(1)	(2)	(3)	(4)
Sosial/Social	1 259	1 360	1 421
Rumah Tangga/Household	62 311	68 386	71 058
Bisnis/Business	884	1 064	1 163
Industri/Industry	106	109	109
Instansi Pemerintah/ Government Institution	355	365	375
Lainnya/Others	-	1	9
<b>Takalar</b>	<b>64 915</b>	<b>71 285</b>	<b>74 135</b>

Sumber : PT. PLN (Persero) Rayon Takalar

Source : State Owned Electricity Company of Takalar Regency

**Tabel 6.1.3** Jumlah Pelanggan, Penjualan Kwh, dan Nilai Menurut Jenis Tarif pada PT. PLN (Persero) Rayon Takalar, 2018  
**Number of Customers, Kwh and Value Sold by Fare Type in Takalar Regency, 2018**

Pelanggan <i>Customers</i>	Pelanggan <i>Customers</i>	Penjualan/ <i>Sold</i>	
		KWh	Nilai/ <i>Value</i>
(1)	(2)	(3)	(4)
Sosial/ <i>Social</i>	1 421	313 323	225 785 950
Rumah Tangga/ <i>Household</i>	71 058	7 226 312	5 693 618 427
Bisnis/ <i>Business</i>	1 163	968 490	1 321 881 796
Industri/ <i>Industry</i>	109	1 573 876	1 688 283 934
Instansi Pemerintah/ <i>Government Institution</i>	375	1 108 213	1 201 160 789
Lainnya/ <i>Others</i>	9	51 305	72 234 888
<b>Takalar</b>	<b>74 135</b>	<b>11 241 519</b>	<b>10 202 965 784</b>

Sumber : PT. PLN (Persero) Rayon Takalar

Source : *State Owned Electricity Company of Takalar Regency*

**Tabel 6.1.4** Jumlah Pelanggan, Penjualan Kwh, dan Nilai Menurut Bulan pada PT. PLN (Persero) Rayon Takalar, 2018  
**Table** Number of Customers, Kwh and Value Sold by Month in Takalar Regency, 2018

Bulan Month	Pelanggan	Penjualan/Sold	
		KWh	Nilai/Value
(1)	(2)	(3)	(4)
Januari/January	71 452	9 442 787	8 621 457 015
Februari/February	71 589	9 632 102	9 282 127 411
Maret/March	71 765	10 245 066	9 592 538 662
April/April	71 946	10 760 843	10 175 240 890
Mei/May	72 147	11 525 757	10 821 107 688
Juni/June	72 255	10 604 256	9 798 587 509
Juli/July	72 453	11 549 387	10 992 747 946
Agustus/August	72 686	12 112 529	11 589 577 957
September/September	72 943	11 674 095	11 127 072 380
Oktober/October	73 369	12 181 632	11 562 313 910
November/November	73 820	10 890 432	10 129 793 832
Desember/December	74 135	11 241 519	10 202 965 784

Sumber : PT. PLN (Persero) Rayon Takalar

Source : State Owned Electricity Company of Takalar Regency

**Tabel 6.1.5** Jumlah Pelanggan dan Air yang Disalurkan Menurut Pelanggan di Kabupaten Takalar, 2018  
*Number of Customer and Distributed Clean Water by Type of Customers in Takalar Regency, 2018*

Pelanggan <i>Customers</i>	Pelanggan <i>Customers</i>	Air Disalurkan <i>Distributed Water (m<sup>3</sup>)</i>	Nilai <i>Value (rupiah)</i>
(1)	(2)	(3)	(4)
Sosial/ <i>Social</i>	231	151 826	382 420 300
Rumah Tangga/ <i>Household</i>	17 423	3 070 029	11 060 223 500
Instansi Pemerintah/ <i>Government Institution</i>	404	231 827	860 701 900
Niaga dan Industri/ <i>Trade and Industry</i>	767	273 762	1 364 836 700
Khusus/ <i>Exclusive</i>	-	-	-
<b>Jumlah/<i>Total</i></b>	<b>18 825</b>	<b>3 727 444</b>	<b>13 668 182 400</b>

Sumber : Badan Pengelola Air Minum Kabupaten Takalar

Source : *Water Region Corporation of Takalar Regency*

## 6.2 INDUSTRI/INDUSTRY

**Tabel 6.2.1** Jumlah Usaha Mikro, Kecil, dan Menengah pada Sektor Perdagangan di Kabupaten Takalar, 2018  
**Table** *Number of Micro Scale, Small Scale, and Medium Scale Manufacturing by Trading Sectoral in Takalar Regency, 2018*

Kecamatan <i>Subdistrict</i>	Usaha Mikro <i>Micro scale</i>	Usaha Kecil <i>Small scale</i>	Usaha Menengah <i>Medium scale</i>	Jumlah <i>Total</i>
(1)	(2)	(3)	(4)	(5)
1. Mangarabombang	620	3	-	623
2. Mappakasunggu	509	-	-	509
3. Sanrobone	385	2	-	387
4. Polombangkeng Selatan	340	2	-	342
5. Pattallassang	1 941	47	-	1 988
6. Polombangkeng Utara	507	7	-	514
7. Galesong Selatan	273	1	-	274
8. Galesong	433	7	-	440
9. Galesong Utara	1 439	29	-	1 468
<b>Takalar</b>	<b>6 447</b>	<b>98</b>	<b>-</b>	<b>6 545</b>

Sumber : Dinas Koperasi, UKM, Tenaga Kerja dan Transmigrasi Kabupaten Takalar  
 Source : *Cooperative, Small and Medium Entrepreneur, Manpower, and Transmigration Services of Takalar Regency*



**Tabel 6.2.3** Jumlah Usaha Mikro, Kecil, dan Menengah pada Sektor Industri Pertanian di Kabupaten Takalar, 2018  
**Table** *Number of Micro Scale, Small Scale, and Medium Scale Manufacturing by Agricultural Industry in Takalar Regency, 2018*

Kecamatan <i>Subdistrict</i>	Usaha Mikro <i>Micro scale</i>	Usaha Kecil <i>Small scale</i>	Usaha Menengah <i>Medium scale</i>	Jumlah <i>Total</i>
(1)	(2)	(3)	(4)	(5)
1. Mangarabombang	7	-	-	7
2. Mappakasunggu	130	11	-	141
3. Sanrobone	1	-	-	1
4. Polombangkeng Selatan	131	1	-	132
5. Pattallassang	439	19	-	458
6. Polombangkeng Utara	350	1	-	351
7. Galesong Selatan	302	-	-	302
8. Galesong	18	-	-	18
9. Galesong Utara	1 066	1	-	1 067
<b>Takalar</b>	<b>2 444</b>	<b>33</b>	<b>-</b>	<b>2 477</b>

Sumber : Dinas Koperasi, UKM, Tenaga Kerja dan Transmigrasi Kabupaten Takalar

Source : *Cooperative, Small and Medium Entrepreneur, Manpower, and Transmigration Services of Takalar Regency*

**Tabel 6.2.4** Jumlah Usaha Mikro, Kecil, dan Menengah pada Sektor Industri Non Pertanian di Kabupaten Takalar, 2018  
**Table** Number of Micro Scale, Small Scale, and Medium Scale Manufacturing by Non Agricultural Industry in Takalar Regency, 2018

Kecamatan Subdistrict	Usaha Mikro Micro scale	Usaha Kecil Small scale	Usaha Menengah Medium scale	Jumlah Total
(1)	(2)	(3)	(4)	(5)
1. Mangarabombang	2	-	-	2
2. Mappakasunggu	74	-	-	74
3. Sanrobone	2	-	-	2
4. Polobangkeng Selatan	5	-	-	5
5. Pattallassang	42	1	-	43
6. Polobangkeng Utara	264	1	-	265
7. Galesong Selatan	1	-	-	1
8. Galesong	7	-	-	7
9. Galesong Utara	2	-	-	2
<b>Takalar</b>	<b>399</b>	<b>2</b>	<b>-</b>	<b>401</b>

Sumber : Dinas Koperasi, UKM, Tenaga Kerja dan Transmigrasi Kabupaten Takalar

Source : Cooperative, Small and Medium Entrepreneur, Manpower, and Transmigration Services of Takalar Regency

**Tabel 6.2.5** Jumlah Usaha Mikro, Kecil, dan Menengah pada Sektor Aneka Jasa di Kabupaten Takalar, 2018  
*Number of Micro Scale, Small Scale, and Medium Scale Manufacturing by Industrial Services in Takalar Regency, 2018*

Kecamatan <i>Subdistrict</i>	Usaha Mikro <i>Micro scale</i>	Usaha Kecil <i>Small scale</i>	Usaha Menengah <i>Medium scale</i>	Jumlah <i>Total</i>
(1)	(2)	(3)	(4)	(5)
1. Mangarabombang	37	-	-	37
2. Mappakasunggu	14	1	-	15
3. Sanrobone	15	-	-	15
4. Polombangkeng Selatan	53	2	-	55
5. Pattallassang	271	7	-	278
6. Polombangkeng Utara	79	2	-	81
7. Galesong Selatan	11	-	-	11
8. Galesong	58	-	-	58
9. Galesong Utara	115	5	-	120
<b>Takalar</b>	<b>653</b>	<b>17</b>	<b>-</b>	<b>670</b>

Sumber : Dinas Koperasi, UKM, Tenaga Kerja dan Transmigrasi Kabupaten Takalar

Source : *Cooperative, Small and Medium Entrepreneur, Manpower, and Transmigration Services of Takalar Regency*



BAB  
Chapter 7

PERDAGANGAN DAN KOPERASI  
*Trade and Cooperative*



# PERDAGANGAN DAN KOPERASI

## Trade and Cooperative

Menurut data dari Dinas Koperasi, UKM, Tenaga Kerja, dan Transmigrasi jumlah koperasi di Kabupaten Takalar pada tahun 2018 ada sebanyak

**600**  
KOPERASI



**KUD**

**21**



**KPR**

**40**



**KOPKAR**

**5**



**LAINNYA**

**295**

**PENJELASAN TEKNIS**

1. **Koperasi** adalah badan usaha yang beranggotakan orang seorang atau badan hukum koperasi dengan melandaskan kegiatannya berdasarkan prinsip koperasi sekaligus sebagai gerakan ekonomi rakyat yang berdasar atas asas kekeluargaan.
2. **Surat Izin Usaha Perdagangan (SIUP)** adalah surat izin untuk dapat melaksanakan kegiatan usaha perdagangan. Setiap perusahaan, koperasi, persekutuan maupun perusahaan perseorangan yang melakukan kegiatan usaha perdagangan wajib memperoleh SIUP yang diterbitkan berdasarkan domisili perusahaan dan berlaku di seluruh wilayah Indonesia.

**ULASAN**

Berdasarkan data dari Dinas Koperasi, UKM, Tenaga Kerja dan Transmigrasi Kabupaten Takalar, pada tahun 2018 jumlah perusahaan menurut bentuk badan hukum mencapai 538 perusahaan.

Sementara untuk jumlah rumah makan pada tahun 2018 sebesar 146 fasilitas.

**TECHNICAL NOTES**

1. **Cooperative** is an establishment that its members are people or establishment with legal status of cooperative and its activities based on people economic movement.
2. **Trade Permit (SIUP)** is the lisencc to carry out business activities. Every company, cooperative, partnership, or proprietorship who undertake business activities must obtain a license released by the company domicile and applicable throughout the territory of Indonesia.

**DESCRIPTION**

*Based on data from Cooperative, Small and Medium Entrepreneur, Industry, Trade, Mining and Energy Services of Takalar Regency, in 2018 number of establishment reached 538 companies.*

*Meanwhile the number of restaurant f in the year 2018 reached 146 facilities.*

## PERDAGANGAN DAN KOPERASI

Banyaknya SIUP yang dikeluarkan oleh Bagian Perdagangan sampai dengan tahun 2018 sebesar 441 untuk perusahaan kecil, menengah, dan besar.

*The number of SIUP which released by Trade Services until 2018 reached 441 for all small companies, medium companies, and large companies.*

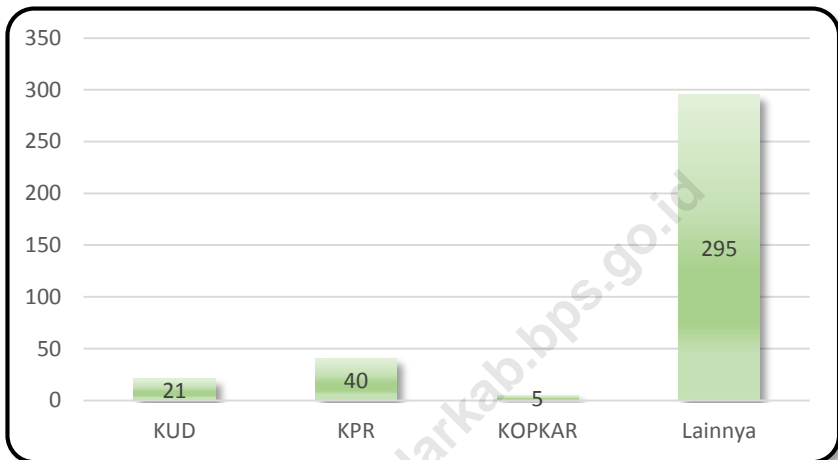
Berdasarkan Dinas Koperasi, UKM, Tenaga Kerja dan Transmigrasi Kabupaten Takalar, pada tahun 2018 jumlah koperasi sebanyak 361 unit yang terdiri dari 21 Koperasi KUD dan 340 koperasi non KUD.

*Based on data from Cooperative Service of Takalar Regency, number of cooperative in 2018 was 361 unit that consist 21 unit of cooperative village unit (KUD) and 340 unit of non-cooperative village unit (non-KUD).*

<https://takalarkab.bps.go.id>

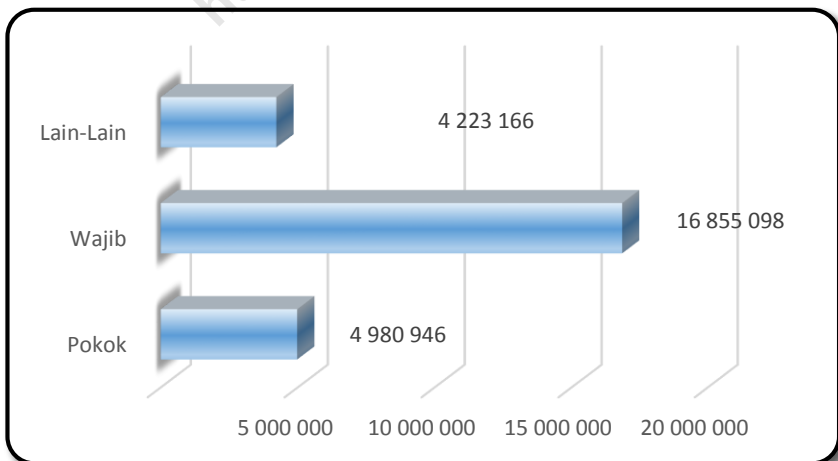
**Gambar / Figure 7.1**

Jumlah Koperasi Menurut Jenis Koperasi di Kabupaten Takalar, 2018  
*Number of Cooperatives by Type of Cooperative in Takalar Regency, 2018*



**Gambar / Figure 7.2**

Jumlah Simpanan Koperasi KUD di Kabupaten Takalar (ribu rupiah), 2018  
*Number of Saving Non Village Unit Cooperative (000 rupiah)  
in Takalar Regency, 2018*





## 7.1 PERDAGANGAN/TRADE

**Tabel 7.1.1** Jumlah Rumah Makan Menurut Kecamatan di Kabupaten Takalar, 2016 – 2018  
**Table** *Number of Restaurant by Subdistrict in Takalar Regency, 2016 – 2018*

Kecamatan Subdistrict	2016	2017	2018
(1)	(2)	(3)	(4)
1. Mangarabombang	9	16	13
2. Mappakasunggu	3	5	5
3. Sanrobone	2	5	5
4. Polombangkeng Selatan	5	5	4
5. Pattallassang	71	76	56
6. Polombangkeng Utara	24	15	13
7. Galesong Selatan	5	4	4
8. Galesong	20	20	20
9. Galesong Utara	18	29	26
<b>Takalar</b>	<b>157</b>	<b>175</b>	<b>146</b>

Sumber : Badan Pengelolaan Keuangan Daerah Kabupaten Takalar

Source : Revenue Service of Takalar Regency

**Tabel 7.1.2** Jumlah Perusahaan Menurut Bentuk Badan Hukum di Kabupaten Takalar, 2014 – 2018  
**Table** *Number of Establishments by Type of Business Entity in Takalar Regency, 2014 – 2018*

<b>Tipe Badan Hukum Type of Business Entity</b>	<b>2014</b>	<b>2015</b>	<b>2016</b>	<b>2017</b>	<b>2018</b>
(1)	(2)	(3)	(4)	(5)	(6)
Perseroan Terbatas	45	46	41	83	25
CV/Firma	74	118	95	95	163
Koperasi	16	10	20	14	4
Perorangan	411	509	602	407	346
Lainnya	10	4	3	1	-
<b>Takalar</b>	<b>556</b>	<b>687</b>	<b>761</b>	<b>600</b>	<b>538</b>

Sumber : Dinas Perdagangan Kabupaten Takalar

Source : Trade Services of Takalar Regency

**Tabel 7.1.3** Jumlah Pedagang Menurut Kecamatan di Kabupaten Takalar, 2018  
**Table** *Number of Merchants by Subdistrict in Takalar Regency, 2018*

Kecamatan <i>Subdistrict</i>	Pedagang Besar <i>Wholesaler</i>	Pedagang Menengah <i>Medium Trader</i>	Pedagang Kecil <i>Small Trader</i>
(1)	(2)	(3)	(4)
1. Mangarabombang	-	1	35
2. Mappakasunggu	2	1	21
3. Sanrobone	-	1	17
4. Polobangkeng Selatan	-	1	37
5. Pattallassang	-	13	76
6. Polobangkeng Utara	-	5	62
7. Galesong Selatan	-	1	45
8. Galesong	1	4	72
9. Galesong Utara	1	3	44
<b>Takalar</b>	<b>4</b>	<b>30</b>	<b>409</b>

Sumber : Dinas Perdagangan Kabupaten Takalar

Source : *Trade Services of Takalar Regency*

**Tabel 7.1.4 Jumlah Sarana Perdagangan Menurut Jenisnya di Kabupaten Takalar, 2014 – 2018**  
**Number of Trading Facilities by Type of Facility, 2014 – 2018**

Sarana Perdagangan Trading Facilities	2014	2015	2016	2017	2018
(1)	(2)	(3)	(4)	(5)	(6)
Pasar/Market	15	15	15	25	
Toko/Store	271	293	17	...	
Kios	94	94	81	227	
Warung	157	184	155	175	
<b>Jumlah/Total</b>	<b>537</b>	<b>586</b>	<b>268</b>	<b>427</b>	<b>...</b>

Sumber : Badan Pengelolaan Keuangan Daerah Kabupaten Takalar

Source : Revenue Service of Takalar Regency

**Tabel 7.1.5** Banyaknya SIUP Menurut Jenis Usaha dan Kecamatan di Kabupaten Takalar, 2018  
*Number of SIUP by Company and Subdistrict in Takalar Regency, 2018*

Kecamatan <i>Subdistrict</i>	Perusahaan Kecil <i>Small Company</i>	Perusahaan Menengah <i>Medium Company</i>	Perusahaan Besar <i>Large Company</i>
(1)	(2)	(3)	(4)
1. Mangarabombang	35	1	-
2. Mappakasunggu	21	1	-
3. Sanrobone	17	1	-
4. Polobangkeng Selatan	37	1	-
5. Pattallassang	76	13	-
6. Polobangkeng Utara	62	5	-
7. Galesong Selatan	45	1	-
8. Galesong	72	4	1
9. Galesong Utara	44	3	1
<b>Takalar</b>	<b>409</b>	<b>30</b>	<b>2</b>

Sumber : Dinas Koperasi, UKM, Tenaga Kerja dan Transmigrasi Kabupaten Takalar  
 Source : *Cooperative, Small and Medium Entrepreneur, Manpower, and Transmigration Services of Takalar Regency*

**Tabel 7.1.6** Banyaknya Perusahaan yang Memperoleh Tanda Daftar Perusahaan (TDP) sesuai UU No. 3 Tahun 1982 di Kabupaten Takalar , 2014 – 2018  
**Number Registration of Company by Entity in Takalar Regency, 2014 – 2018**

Jenis Perusahaan Type of Entity	2015	2016	2017	2018
(1)	(3)	(4)	(5)	(6)
Perseroan Terbatas	46	41	83	25
Koperasi/Cooperative	10	20	14	4
Comanditer (CV)	118	95	95	163
Firma (Fa)	-	-	-	-
Perorangan	509	602	407	346
Gudang/Storage	7	-	-	-
Lainnya/Others	6	3	-	-
<b>Jumlah/Total</b>	<b>696</b>	<b>761</b>	<b>599</b>	<b>492</b>

Sumber : Dinas Koperasi, UKM, Tenaga Kerja dan Transmigrasi Kabupaten Takalar

Source : Cooperative, Small and Medium Entrepreneur, Manpower, and Transmigration Services of Takalar Regency

## 7.2 KOPERASI/COOPERATIVE

**Tabel 7.2.1** Jumlah Koperasi Menurut Jenis Koperasi dan Kecamatan di Kabupaten Takalar, 2018  
*Number of Cooperatives by Type of Cooperative and Subdistrict in Takalar Regency, 2018*

Kecamatan Subdistrict	KUD	KPR	KOPKAR	Lainnya Other	Jumlah Total
(1)	(2)	(3)	(4)	(5)	(6)
1. Mangarabombang	3	2	-	32	37
2. Mappakasunggu	1	-	-	14	15
3. Sanrobone	1	2	-	13	16
4. Polobangkeng Selatan	3	2	-	19	24
5. Pattallassang	1	25	4	98	128
6. Polobangkeng Utara	4	2	1	44	51
7. Galesong Selatan	3	1	-	20	24
8. Galesong	2	4	-	25	31
9. Galesong Utara	3	2	-	30	35
<b>Takalar</b>	<b>21</b>	<b>40</b>	<b>5</b>	<b>295</b>	<b>361</b>

Sumber : Dinas Koperasi, UKM, Tenaga Kerja dan Transmigrasi Kabupaten Takalar  
 Source : *Cooperative, Small and Medium Entrepreneur, Manpower, and Transmigration Services of Takalar Regency*

**Tabel 7.2.2** Jumlah Anggota Koperasi Menurut Jenis Koperasi dan Kecamatan di Kabupaten Takalar, 2018  
**Table** Number of Cooperative Members by Type of Cooperative and Subdistrict in Takalar Regency, 2018

Kecamatan Subdistrict	KUD	KPR	KOPKAR	Lainnya Other	Jumlah Total
(1)	(2)	(3)	(4)	(5)	(6)
1. Mangarabombang	2 145	328	-	2 932	5 405
2. Mappakasunggu	1 596	-	-	1 061	2 657
3. Sanrobone	1 339	160	-	862	2 361
4. Polombangkeng Selatan	3 165	254	-	2 134	5 553
5. Pattallassang	1 030	1 918	321	14 487	17 756
6. Polombangkeng Utara	6 543	510	130	2 603	9 786
7. Galesong Selatan	1 326	41	-	1 703	3 070
8. Galesong	2 760	356	-	1 556	4 672
9. Galesong Utara	4 665	144	-	3 600	8 409
<b>Takalar</b>	<b>24 569</b>	<b>3 711</b>	<b>451</b>	<b>30 938</b>	<b>59 669</b>

Sumber : Dinas Koperasi, UKM, Tenaga Kerja dan Transmigrasi Kabupaten Takalar  
 Source : Cooperative, Small and Medium Enterpreneur, Manpower, and Transmigration Services of Takalar Regency



**Tabel**  
**Table** 7.2.3

**Jumlah Simpanan Koperasi KUD Menurut Kecamatan dan Jenis Simpanan di Kabupaten Takalar (000 rupiah), 2018**  
**Number of Saving Non Village Unit Cooperative by Subdistrict in Takalar Regency (000 rupiah), 2018**

<b>Kecamatan Subdistrict</b>	<b>Pokok</b>	<b>Wajib</b>	<b>Lain-lain</b>	<b>Jumlah Total</b>
(1)	(2)	(3)	(4)	(5)
1. Mangarabombang	249 242	1 540 235	470 122	2 259 599
2. Mappakasunggu	129 652	472 840	124 765	727 257
3. Sanrobone	86 991	296 253	35 686	418 930
4. Polobangkeng Selatan	2 268 017	879 930	137 308	3 285 255
5. Pattallassang	1 266 520	8 968 192	2 433 231	12 667 943
6. Polobangkeng Utara	504 345	2 798 204	380 231	3 682 780
7. Galesong Selatan	149 767	678 075	270 866	1 098 708
8. Galesong	297 050	1 045 195	277 457	1 619 702
9. Galesong Utara	29 362	176 174	93 500	199 036
<b>Takalar</b>	<b>4 980 946</b>	<b>16 855 098</b>	<b>4 223 166</b>	<b>26 059 210</b>

Sumber : Dinas Koperasi, UKM, Tenaga Kerja dan Transmigrasi Kabupaten Takalar  
Source : *Cooperative, Small and Medium Entrepreneur, Manpower, and Transmigration Services of Takalar Regency*

BAB  
Chapter 8

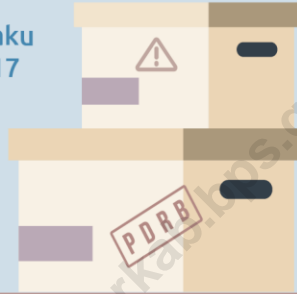
PENDAPATAN REGIONAL  
*Regional Income*

# PENDAPATAN REGIONAL

## Regional Income

PDRB Atas Dasar Harga Berlaku  
Kabupaten Takalar tahun 2017

**9,32**  
Trilyun



PDRB Atas Dasar Harga Konstan  
Kabupaten Takalar tahun 2017

**6,19**  
Trilyun

Pertumbuhan Ekonomi Kabupaten Takalar

**6,65%**

### DISTRIBUSI PERSENTASE PDRB MENURUT LAPANGAN USAHA

**A**

Pertanian,  
Kehutanan,  
Perikanan

**50,24%**

**G**

Perdagangan  
Besar dan  
Eceran; Reparasi

**12,18%**

**F**

Konstruksi

**7,37%**

**O**

Administrasi  
Pemerintahan;  
Jamsos

**6,82%**

sektor lainnya (kategori B, C, D, E, H, I, J, K, L, M, N, P, Q, R, S, T, U)  
memiliki persentase sebesar 23,39%.

**PENJELASAN TEKNIS**

**TECHNICAL NOTES**

1. Penghitungan statistik neraca nasional mengikuti buku petunjuk yang diterbitkan oleh Perserikatan Bangsa Bangsa (PBB) dikenal sebagai Sistem Neraca Nasional (SNN). SNN adalah rekomendasi internasional tentang bagaimana menyusun ukuran aktivitas ekonomi yang sesuai dengan standar neraca baku yang didasarkan pada prinsip-prinsip ekonomi. Rekomendasi yang dimaksud dinyatakan dalam sekumpulan konsep, definisi, klasifikasi, dan aturan neraca yang disepakati secara internasional dalam mengukur indikator tertentu seperti Produk Domestik Bruto (PDB). Salah satu bentuk adaptasi pencatatan statistik nasional adalah melakukan perubahan tahun dasar PDB Indonesia dari tahun 2000 ke 2010. Perubahan tahun dasar PDB dilakukan seiring dengan mengadopsi rekomendasi PBB yang tertuang dalam Sistem Neraca Nasional 2008 (SNA 2008).

1. *The method used to estimate national accounts statistics is based on the standard guidelines formed by United Nation known as System of National Accounts (SNA). SNA is the internationally agreed standard set of recommendations on how to compile measures of economic activity in accordance with strict accounting conventions based on economic principles. The recommendations are expressed in term of a set of concepts, definitions, classifications and accounting rules that comprise the internationally agreed standard for measuring indicators such as Gross Domestic Product (GDP). One of the improvement in the national statistical system is to rebase GDP form base year 2000 to 2010 in order to capture current economic condition. It is in line with the United Nations (UN) recommendation on 2008 SNA.*

2. Produk Domestik Bruto pada tingkat nasional serta Produk Domestik Regional Bruto (PDRB) pada tingkat regional (provinsi) menggambarkan kemampuan suatu wilayah untuk menciptakan nilai tambah pada suatu waktu tertentu. Untuk menyusun PDB maupun PDRB

2. *The basic measure of the value added arising from economic activity is known as Gross Domestic Product at the national level and Gross Regional Domestic Product (GRDP) at the regional level (provinces/ regencies). To compile these statistics, two approaches*

digunakan 2 pendekatan, yaitu lapangan usaha dan pengeluaran. Keduanya menyajikan komposisi data nilai tambah dirinci menurut sumber kegiatan ekonomi (lapangan usaha) dan menurut komponen penggunaannya. PDB maupun PDRB dari sisi lapangan usaha merupakan penjumlahan seluruh komponen nilai tambah bruto yang mampu diciptakan oleh sektor-sektor ekonomi atas berbagai aktivitas produksinya. Sedangkan dari sisi pengeluaran menjelaskan tentang penggunaan dari nilai tambah tersebut.

- 3. PDB menurut lapangan usaha** mengalami perubahan klasifikasi dari 9 lapangan usaha menjadi 17 lapangan usaha. PDB menurut lapangan usaha dirinci menurut total nilai tambah dari seluruh sektor ekonomi yang mencakup lapangan usaha Pertanian, Kehutanan, dan Perikanan; Pertambangan dan Pengalihan; Industri Pengolahan; Pengadaan Listrik dan Gas; Pengadaan Air, Pengelolaan Sampah, Limbah dan Daur Ulang; Konstruksi; Perdagangan Besar dan Eceran, Reparasi Mobil dan Sepeda Motor; Transportasi dan Pergudangan; Penyediaan Akomodasi dan Makan Minum; Informasi dan Komunikasi; Jasa Keuangan dan Asuransi; Real Estat; Jasa Perusahaan;

*have been used, i.e. "production approach" and "expenditure approach". The first approach is to measure value added produced by various kinds of economic activities, while the second approach is to measure final uses of the country's output. In other words, GDP/GRDP is the sum of total value added produced by all economic industries (activities) and the way of using it.*

- 3. GDP by industry classification** changes from 9 sectors to 17 industries. *GDP by industry is classified by types of economic activities such as Agriculture, Forestry and Fishing; Mining and Quarrying; Manufacturing; Electricity and Gas; Water supply, Sewerage, Waste Management and Remediation Activities; Construction; Wholesale and Retail Trade; Repair of Motor Vehicles and Motorcycles; Transportation and Storage; Accommodation and Food Service Activities; Information and Communication; Financial and Insurance Activities; Real Estate Activities; Business Activities; Public Administration; Defence and Compulsory Social Security; Education; Human Health and Social*

Administrasi Pemerintahan, Pertahanan dan Jaminan Sosial Wajib; Jasa Pendidikan; Jasa Kesehatan dan Kegiatan Sosial; dan Jasa lainnya.

*Work Activities; and Other Services Activities.*

4. **PDB menurut pengeluaran** mengalami perubahan klasifikasi dimana pengeluaran konsumsi Lembaga Non Profit yang Melayani Rumah Tangga (LNPR) yang sebelumnya termasuk bagian dari pengeluaran konsumsi rumah tangga menjadi komponen terpisah. Sehingga klasifikasi PDB menurut pengeluaran dirinci menjadi 7 komponen yaitu komponen pengeluaran konsumsi rumah tangga, pengeluaran konsumsi LNPR, pengeluaran konsumsi pemerintah, pembentukan modal tetap bruto, perubahan inventori, ekspor barang dan jasa, dan impor barang dan jasa.

4. ***GDP by expenditure classification*** *changes where consumption expenditure Non-profit Institutions Serving Households (NPISH) previously included as part of household consumption expenditure is taken out into separate component. So that, GDP by type of expenditures is classified into: household consumption expenditure, NPISH consumption expenditure, government consumption expenditure, gross fixed capital formation, changes in inventories, exports of goods and services, and imports of goods and services.*

5. **Pengeluaran konsumsi rumah tangga** mencakup berbagai pengeluaran konsumsi akhir rumah tangga atas barang dan jasa untuk memenuhi kebutuhan individu ataupun kelompok secara langsung. Pengeluaran rumah tangga di sini mencakup makanan dan minuman selain restoran; pakaian, alas kaki dan jasa perawatannya; perumahan dan perlengkapan rumah tangga; kesehatan dan pendidikan;

5. ***Household consumption expenditures*** *consist of expenditures incurred by households, which are used for both individual or collective needs. Household consumptions are classified into food and beverages other than restaurants; clothing, footwear, and related maintenance services; housing and household equipment; health and education; transport and communication; restaurants and hotels; and others.*

transportasi dan komunikasi; restoran dan hotel serta lainnya.

6. **Pengeluaran Konsumsi Pemerintah** terdiri dari Pengeluaran Konsumsi Individu dan Pengeluaran Konsumsi Kolektif. Barang dan jasa individu merupakan barang dan jasa privat, dimana ciri-ciri barang privat adalah a) Scarcity, yaitu ada kelangkaan/keterbatasan dalam jumlah; b) Excludable consumption, yaitu konsumsi suatu barang dapat dibatasi hanya pada mereka yang memenuhi persyaratan tertentu (biasanya harga); c) Rivalrous competition, yaitu konsumsi oleh satu konsumen akan mengurangi atau menghilangkan kesempatan pihak lain untuk melakukan hal serupa. Contoh barang dan jasa yang dihasilkan pemerintah dan tergolong sebagai barang dan jasa individu adalah jasa pelayanan kesehatan pemerintah di rumah sakit/puskesmas dan jasa pendidikan di sekolah/universitas negeri. Sedangkan barang dan jasa kolektif ekuivalen dengan barang publik yang memiliki ciri a) Non rivalry, yaitu penggunaan satu konsumen terhadap suatu barang tidak mengurangi kesempatan konsumen lain untuk juga mengkonsumsi barang tersebut; b) Non excludable, yaitu apabila suatu barang publik tersedia, maka tidak ada yang dapat menghalangi

6. **Government consumption expenditure** consists of Individual Consumption Expenditure and Collective Consumption Expenditure. Individual goods and services are private goods and services, which the characteristics of private goods is a) Scarcity, that there is a scarcity/limited in number; b) Excludable consumption, the consumption of goods can be limited only to those who meet certain requirements (usually the price); c) Rivalrous competition, ie consumption by the consumer will reduce or eliminate the chance of another party to do so. Examples of goods and services produced by government and classified as goods and services of individuals is the government health services in hospitals/health centers and education services in schools/universities. Collective goods and services equivalent to public goods characterized by a) Non-rivalry, namely the use of a consumer for an item does not reduce the chance of another consumer to also consume goods; b) Non-excludable, i.e. when a public good available, then nothing can hinder anyone to benefit from the goods or in other words everyone has access to the goods. Examples of

siapapun untuk memperoleh manfaat dari barang tersebut atau dengan kata lain setiap orang memiliki akses ke barang tersebut. Contoh barang dan jasa yang dihasilkan pemerintah dan tergolong sebagai barang dan jasa kolektif adalah jasa pertahanan yang dilakukan TNI dan keamanan yang dilakukan kepolisian.

*goods and services produced by government and classified as collective goods and services is carried military defense services and the police's security.*

7. **Pembentukan Modal Tetap Bruto (PMTB)** mencakup pengadaan, pembuatan, dan pembelian barang modal. Barang modal dimaksud adalah barang-barang yang digunakan untuk proses produksi, tahan lama atau yang mempunyai umur pemakaian lebih dari satu tahun seperti bangunan, mesin-mesin dan alat angkutan. Termasuk pula di sini perbaikan besar (berat) yang sifatnya memperpanjang umur atau mengubah bentuk atau kapasitas barang modal tersebut. Pengeluaran barang modal untuk keperluan militer juga dicakup sebagai PMTB. Klasifikasi komponen PMTB dibagi menjadi 6 sub komponen yaitu Konstruksi; Mesin dan Peralatan; Kendaraan; Peralatan Lainnya; Cultivated Biological Resources (CBR) dan Produk Kekayaan Intelektual.

7. **Gross Fixed Capital Formation (GFCF)** includes procurement, manufacture, and the purchase of capital goods. Capital goods are goods which are used for the production process, durable or have a service life of more than one year such as buildings, machinery, and transportation equipment. Including here: huge improvement that are to extend the life or changing the shape or the capacity of the capital goods. Capital expenditures for military purposes are also covered as GFCF. GFCF component are classified into six sub-components: Construction; Machinery and Equipment; vehicle; Other equipment; Cultivated Biological Resources (CBR) and Intellectual Property Product.

8. **Ekspor barang dan jasa** merupakan transaksi perdagangan barang dan jasa dari penduduk (residen) ke

8. **Exports of goods and services** consist of transactions of goods and services from residents to non-



bukan penduduk (nonresiden). Impor barang dan jasa adalah transaksi perdagangan dari bukan penduduk ke penduduk. Ekspor atau impor barang terjadi pada saat terjadi perubahan hak kepemilikan barang antara penduduk dengan bukan penduduk (dengan atau tanpa perpindahan fisik barang tersebut). Pada PDB dengan tahun dasar 2010, ekspor dan impor barang dirinci menjadi nonmigas dan migas.

9. **Produk Domestik Bruto maupun agregat** turunannya disajikan dalam 2 (dua) versi penilaian, yaitu atas dasar “harga berlaku” dan atas dasar “harga konstan”. Disebut sebagai harga berlaku karena seluruh agregat dinilai dengan menggunakan harga pada tahun berjalan, sedangkan harga konstan penilaiannya didasarkan kepada harga satu tahun dasar tertentu, dalam publikasi ini digunakan harga tahun 2010.

10. **Laju pertumbuhan Produk Domestik Bruto** diperoleh dari perhitungan PDB atas dasar harga konstan. Diperoleh dengan cara mengurangi nilai PDB pada tahun ke-n terhadap nilai pada tahun ke-n-1 (tahun sebelumnya), dibagi dengan nilai pada tahun ke-n-1, dikalikan dengan 100 persen. Laju pertumbuhan menunjukkan

*residents. Imports of goods and services consist of transaction of goods and services from non-residents to residents. Exports and imports of goods occur when there are changes in ownership of goods between residents and non-residents (with or without physical movements of goods across frontiers). On the GDP at 2010 basic year, exports and imports of goods specified into non oil and gas and oil and gas.*

9. **GDP and its aggregations** are presented in two forms: at current market prices and at constant base year market prices. In presenting current market prices, all aggregates are valued at current market prices, while base year constant market prices are shown by valuing all aggregates at fixed base year prices. Year of 2010 is used as the base year in this publication.

10. **Growth rate of Gross Domestic Product** is derived from GDP at constant market prices. It is obtained by subtracting the value of GDP year n with the value of GDP year n-1, divided by the value of GDP year n-1 then multiplied by 100 percent. The growth rate of GDP

## PENDAPATAN REGIONAL

perkembangan agregat pendapatan dari satu waktu tertentu terhadap waktu sebelumnya.

*explains the income growth during the given period.*

### ULASAN

### DESCRIPTION

Produk Domestik Regional Bruto Kabupaten Takalar atas dasar harga berlaku tahun 2018 sekitar Rp. 9.322,84 miliar dengan kontribusi terbesar diberikan oleh sektor pertanian yakni sebesar 50,24 persen. Produk Domestik Regional Bruto Kabupaten Takalar atas dasar harga konstan (2010) tahun 2018 sekitar Rp 6.190,18 miliar.

*Gross Regional Domestic Product at current market prices of Takalar Regency recorded as 9.322,84 billion rupiahs with 50,24 percent from agriculture, forestry, and fishing category, as the largest contributor. Gross Regional Domestic Product at constant price (2010) of Takalar Regency recorded 6.190,18 billion rupiahs.*

Laju Pertumbuhan Produk Domestik Regional Bruto atas dasar harga konstan (2010) tahun 2018 mencapai 6,65 persen.

*Growth Rate of GRDP at constant price (2010) in 2018 reached 6,65 percent.*

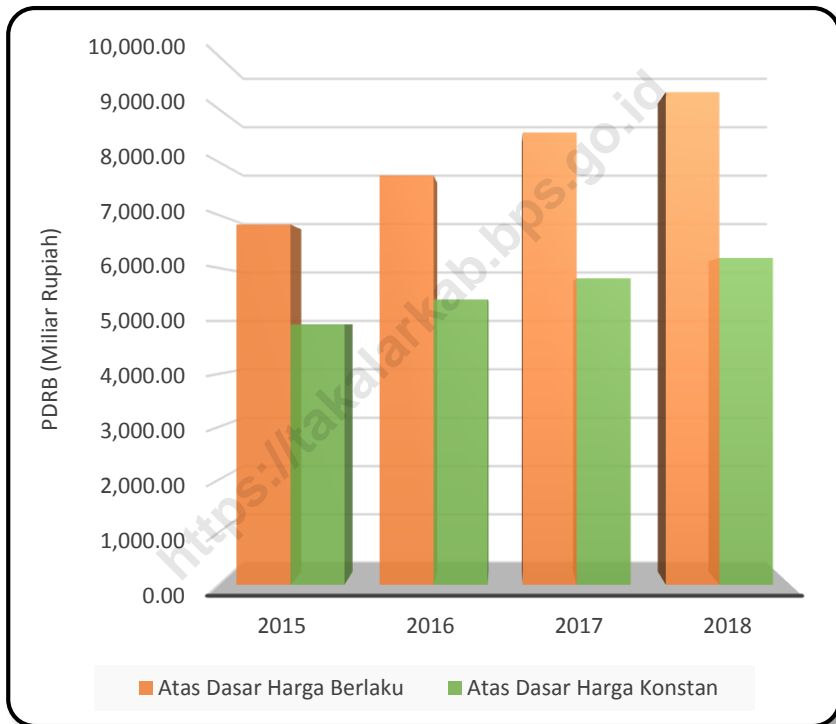
PDRB Perkapita atas dasar harga berlaku Kabupaten Takalar tahun 2018 mencapai Rp. 31,507 juta. Sedangkan PDRB Perkapita atas dasar harga konstan (2010) tahun 2018 mencapai Rp. 20,820 juta.

*GRDP Percapita (at current market price) of Takalar Regency in 2018 about 31,507 million rupiahs. While GRDP Percapita at constant price (2010) of Takalar Regency in 2018 about 20,820 million rupiahs.*

**Gambar / Figure 12.1**

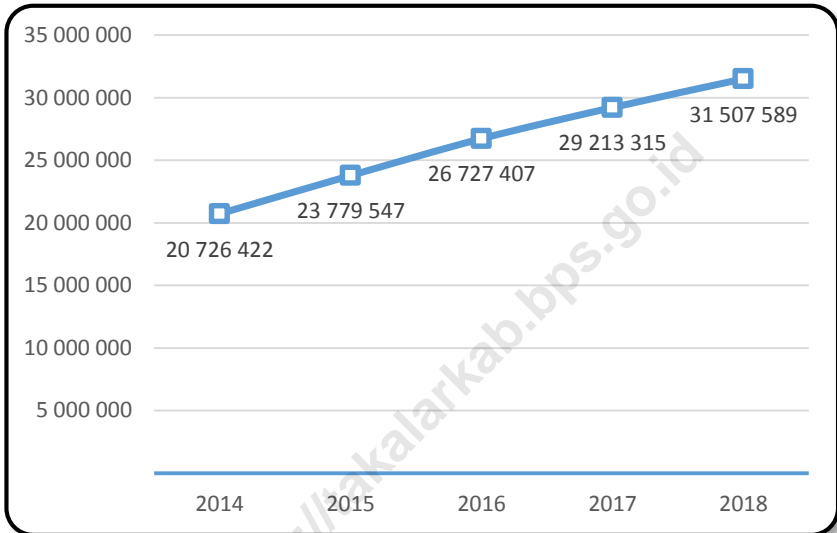
Produk Domestik Regional Bruto Kabupaten Takalar (miliar rupiah),  
2015 – 2018

*Gross Regional Domestic Product of Takalar Regency (billion rupiahs),  
2015 – 2018*



**Gambar / Figure 12.2**

Angka Perkapita Atas Dasar Harga Berlaku di Kabupaten Takalar, 2014 – 2018  
*Income Per Capita at Current Market Prices in Takalar Regency, 2014 – 2018*



REGIONAL INCOME

**Tabel 8.1 Produk Domestik Bruto Atas Dasar Harga Berlaku Menurut Lapangan Usaha di Kabupaten Takalar (miliar rupiah), 2015 – 2018**  
**Gross Domestic Product at Current Market Prices by Industry in Takalar Regency (billion rupiahs), 2015 – 2018**

Lapangan Usaha Industry	2015	2016	2017 <sup>x</sup>	2018 <sup>xx</sup>
(1)	(2)	(3)	(4)	(5)
A Pertanian, Kehutanan, dan Perikanan <i>Agriculture, Forestry and Fishing</i>	3 402,15	3 916,65	4 326,52	4 684,06
B Pertambangan dan Penggalian <i>Mining and Quarrying</i>	126,48	140,25	154,29	166,02
C Industri Pengolahan <i>Manufacturing</i>	383,48	420,70	453,86	467,91
D Pengadaan Listrik dan Gas <i>Electricity and Gas</i>	6,12	6,94	9,30	10,19
E Pengadaan Air, Pengelolaan Sampah, Limbah dan Daur Ulang <i>Water supply, Sewerage, Waste Management and Remediation Activities</i>	3,16	3,28	3,62	3,93
F Konstruksi <i>Construction</i>	483,81	555,21	623,88	686,89
G Perdagangan Besar dan Eceran; Reparasi Mobil dan Sepeda Motor <i>Wholesale and Retail Trade; Repair of Motor Vehicles and Motorcycles</i>	790,28	881,00	999,49	1 135,58
H Transportasi dan Pergudangan <i>Transportation and Storage</i>	193,30	210,01	221,45	246,15
I Penyediaan Akomodasi dan Makan Minum <i>Accommodation and Food Service Activities</i>	19,63	22,08	26,57	30,24

Lanjutan Tabel/*Continued Table 8.1*

<b>Lapangan Usaha Industry</b>		<b>2015</b>	<b>2016</b>	<b>2017<sup>x</sup></b>	<b>2018<sup>xx</sup></b>
(1)		(2)	(3)	(4)	(5)
J	Informasi dan Komunikasi <i>Information and Communication</i>	245,23	276,23	312,17	337,51
K	Jasa Keuangan dan Asuransi <i>Financial and Insurance Activities</i>	110,34	130,23	141,64	153,32
L	Real Estate <i>Real Estate Activities</i>	375,62	424,06	473,81	504,09
M	Jasa Perusahaan <i>Business Activities</i>	0,42	0,45	0,48	0,54
N	Administrasi Pemerintahan, <i>Public Administration and Defence; Compulsory Social Security</i>	483,94	544,31	572,81	635,96
O	Pertahanan dan Jaminan Sosial Wajib <i>Public Administration and Defence; Compulsory Social Security</i>				
P	Jasa Pendidikan <i>Education</i>	92,76	102,06	112,86	124,36
Q	Jasa Kesehatan dan Kegiatan Sosial <i>Human Health and Social Work Activities</i>	89,82	99,27	106,60	113,65
R,S	Jasa lainnya <i>Other Services Activities</i>	15,97	17,60	19,67	22,44
T,U					
<b>Produk Domestik Regional Bruto Gross Regional Domestic Bruto</b>		<b>6 822,49</b>	<b>7 750,36</b>	<b>8 559,00</b>	<b>9 322,84</b>

Sumber : Diolah dari Hasil Sensus, Survei, dan Berbagai Sumber Lainnya

Source : Based on Census, Surveys, and Other Sources

REGIONAL INCOME

**Tabel 8.2** Produk Domestik Bruto Atas Dasar Harga Konstan Menurut Lapangan Usaha di Kabupaten Takalar (miliar rupiah), 2015 – 2018  
**Gross Domestic Product at Constant Market Prices by Industry in Takalar Regency (billion rupiahs), 2015 – 2018**

Lapangan Usaha Industry	2015	2016	2017 <sup>x</sup>	2018 <sup>xx</sup>
(1)	(2)	(3)	(4)	(5)
A Pertanian, Kehutanan, dan Perikanan <i>Agriculture, Forestry and Fishing</i>	2 336,14	2 589,74	2 774,42	2 956,03
B Pertambangan dan Penggalian <i>Mining and Quarrying</i>	77,15	84,19	91,44	97,30
C Industri Pengolahan <i>Manufacturing</i>	295,39	312,94	328,42	332,54
D Pengadaan Listrik dan Gas <i>Electricity and Gas</i>	7,98	8,82	9,38	10,05
E Pengadaan Air, Pengelolaan Sampah, Limbah dan Daur Ulang <i>Water supply, Sewerage, Waste Management and Remediation Activities</i>	2,75	2,82	3,01	3,24
F Konstruksi <i>Construction</i>	342,97	373,53	408,52	434,25
G Perdagangan Besar dan Eceran; Reparasi Mobil dan Sepeda Motor <i>Wholesale and Retail Trade; Repair of Motor Vehicles and Motorcycles</i>	662,53	725,74	790,54	873,33
H Transportasi dan Pergudangan <i>Transportation and Storage</i>	148,08	159,25	172,96	189,73
I Penyediaan Akomodasi dan Makan Minum <i>Accommodation and Food Service Activities</i>	16,10	17,43	19,05	21,41

Lanjutan Tabel/*Continued Table 8.2*

<b>Lapangan Usaha Industry</b>		<b>2015</b>	<b>2016</b>	<b>2017<sup>x</sup></b>	<b>2018<sup>xx</sup></b>
(1)		(2)	(3)	(4)	(5)
J	Informasi dan Komunikasi <i>Information and Communication</i>	194,83	214,53	236,23	252,77
K	Jasa Keuangan dan Asuransi <i>Financial and Insurance Activities</i>	63,86	71,92	76,33	80,16
L	Real Estate <i>Real Estate Activities</i>	297,37	321,93	349,72	365,04
M	Jasa Perusahaan <i>Business Activities</i>	0,33	0,34	0,37	0,41
N	Administrasi Pemerintahan, <i>Public Administration and Defence; Compulsory Social Security</i>	340,48	370,48	382,85	402,36
O	Pertahanan dan Jaminan Sosial Wajib <i>Public Administration and Defence; Compulsory Social Security</i>				
P	Jasa Pendidikan <i>Education</i>	71,76	74,82	79,82	86,78
Q	Jasa Kesehatan dan Kegiatan Sosial <i>Human Health and Social Work Activities</i>	61,56	63,86	66,79	68,94
R,S	Jasa lainnya <i>Other Services Activities</i>	12,26	12,99	14,09	15,84
T,U					
<b>Produk Domestik Regional Bruto Gross Regional Domestic Bruto</b>		<b>4 931,54</b>	<b>5 405,32</b>	<b>5 803,94</b>	<b>6 190,18</b>

Sumber : Diolah dari Hasil Sensus, Survei, dan Berbagai Sumber Lainnya

Source : Based on Census, Surveys, and Other Sources



**Tabel 8.3 Distribusi Persentase Produk Domestik Bruto Atas Dasar Harga Berlaku Menurut Lapangan Usaha di Kabupaten Takalar, 2015 – 2018**  
**Percentage Distribution of Gross Domestic Product at Current Market Prices by Industry in Takalar Regency, 2015 – 2018**

	Lapangan Usaha Industry	2015	2016	2017 <sup>x</sup>	2018 <sup>xx</sup>
	(1)	(2)	(3)	(4)	(5)
A	Pertanian, Kehutanan, dan Perikanan <i>Agriculture, Forestry and Fishing</i>	49,87	50,54	50,55	50,24
B	Pertambangan dan Penggalian <i>Mining and Quarrying</i>	1,85	1,81	1,80	1,78
C	Industri Pengolahan <i>Manufacturing</i>	5,62	5,43	5,30	5,02
D	Pengadaan Listrik dan Gas <i>Electricity and Gas</i>	0,09	0,09	0,11	0,11
E	Pengadaan Air, Pengelolaan Sampah, Limbah dan Daur Ulang <i>Water supply, Sewerage, Waste Management and Remediation Activities</i>	0,05	0,04	0,04	0,04
F	Konstruksi <i>Construction</i>	7,09	7,16	7,29	7,37
G	Perdagangan Besar dan Eceran; Reparasi Mobil dan Sepeda Motor <i>Wholesale and Retail Trade; Repair of Motor Vehicles and Motorcycles</i>	11,58	11,37	11,68	12,18
H	Transportasi dan Pergudangan <i>Transportation and Storage</i>	2,83	2,71	2,59	2,64
I	Penyediaan Akomodasi dan Makan Minum <i>Accommodation and Food Service Activities</i>	0,29	0,28	0,31	0,32

Lanjutan Tabel/*Continued Table 8.3*

<b>Lapangan Usaha Industry</b>		<b>2015</b>	<b>2016</b>	<b>2017<sup>x</sup></b>	<b>2018<sup>xx</sup></b>
(1)		(2)	(3)	(4)	(5)
J	Informasi dan Komunikasi <i>Information and Communication</i>	3,59	3,56	3,65	3,62
K	Jasa Keuangan dan Asuransi <i>Financial and Insurance Activities</i>	1,62	1,68	1,65	1,64
L	Real Estate <i>Real Estate Activities</i>	5,51	5,47	5,54	5,41
M	Jasa Perusahaan <i>Business Activities</i>	0,01	0,01	0,01	0,01
N	Administrasi Pemerintahan, <i>Public Administration and Defence; Compulsory Social Security</i>	7,09	7,02	6,69	6,82
O	Pertahanan dan Jaminan Sosial Wajib <i>Public Administration and Defence; Compulsory Social Security</i>				
P	Jasa Pendidikan <i>Education</i>	1,36	1,32	1,32	1,33
Q	Jasa Kesehatan dan Kegiatan Sosial <i>Human Health and Social Work Activities</i>	1,32	1,28	1,25	1,22
R,S	Jasa lainnya <i>Other Services Activities</i>	0,23	0,23	0,23	0,24
T,U					
<b>Produk Domestik Regional Bruto Gross Regional Domestic Bruto</b>		<b>100,00</b>	<b>100,00</b>	<b>100,00</b>	<b>100,00</b>

Sumber : Diolah dari Hasil Sensus, Survei, dan Berbagai Sumber Lainnya

Source : Based on Census, Surveys, and Other Sources

REGIONAL INCOME

**Tabel 8.4 Laju Pertumbuhan Produk Domestik Bruto Atas Dasar Harga Konstan 2010 Menurut Lapangan Usaha di Kabupaten Takalar (persen), 2015 – 2018**  
***Growth Rate of Gross Domestic Product at 2010 Constant Market Prices by Industry in Takalar Regency (percent), 2015 – 2018***

	Lapangan Usaha Industry	2015	2016	2017 <sup>x</sup>	2018 <sup>xx</sup>
	(1)	(2)	(3)	(4)	(5)
A	Pertanian, Kehutanan, dan Perikanan <i>Agriculture, Forestry and Fishing</i>	9,66	10,86	7,13	6,55
B	Pertambangan dan Penggalian <i>Mining and Quarrying</i>	7,87	9,12	8,62	6,40
C	Industri Pengolahan <i>Manufacturing</i>	5,53	5,94	4,95	1,25
D	Pengadaan Listrik dan Gas <i>Electricity and Gas</i>	-2,79	10,60	6,26	7,20
E	Pengadaan Air, Pengelolaan Sampah, Limbah dan Daur Ulang <i>Water supply, Sewerage, Waste Management and Remediation Activities</i>	0,42	2,65	6,83	7,46
F	Konstruksi <i>Construction</i>	6,42	8,91	9,37	6,30
G	Perdagangan Besar dan Eceran; Reparasi Mobil dan Sepeda Motor <i>Wholesale and Retail Trade; Repair of Motor Vehicles and Motorcycles</i>	7,07	9,54	8,93	10,47
H	Transportasi dan Pergudangan <i>Transportation and Storage</i>	6,40	7,54	8,61	9,70
I	Penyediaan Akomodasi dan Makan Minum <i>Accommodation and Food Service Activities</i>	4,70	8,20	9,32	12,40

Lanjutan Tabel/*Continued Table 8.4*

<b>Lapangan Usaha Industry</b>		<b>2015</b>	<b>2016</b>	<b>2017<sup>x</sup></b>	<b>2018<sup>xx</sup></b>
(1)		(2)	(3)	(4)	(5)
J	Informasi dan Komunikasi <i>Information and Communication</i>	9,22	10,11	10,12	7,00
K	Jasa Keuangan dan Asuransi <i>Financial and Insurance Activities</i>	7,73	12,61	6,14	5,01
L	Real Estate <i>Real Estate Activities</i>	7,76	8,26	8,63	4,38
M	Jasa Perusahaan <i>Business Activities</i>	2,88	3,01	7,95	9,70
N	Administrasi Pemerintahan, <i>Public Administration and Defence; Compulsory Social Security</i>	10,59	8,81	3,34	5,10
O	Pertahanan dan Jaminan Sosial Wajib <i>Public Administration and Defence; Compulsory Social Security</i>				
P	Jasa Pendidikan <i>Education</i>	5,03	4,26	6,69	8,73
Q	Jasa Kesehatan dan Kegiatan Sosial <i>Human Health and Social Work Activities</i>	5,21	3,74	4,58	3,22
R,S	Jasa lainnya <i>Other Services Activities</i>	5,42	5,92	8,52	12,40
T,U					
<b>Produk Domestik Regional Bruto Gross Regional Domestic Bruto</b>		<b>8,42</b>	<b>9,61</b>	<b>7,37</b>	<b>6,65</b>

Sumber : Diolah dari Hasil Sensus, Survei, dan Berbagai Sumber Lainnya

Source : Based on Census, Surveys, and Other Sources

REGIONAL INCOME

**Tabel 8.5** **Produk Domestik Bruto Menurut Jenis Pengeluaran Atas Dasar Harga Berlaku di Kabupaten Takalar (miliar rupiah), 2018**  
***Gross Domestic Product by Type of Expenditure at Current Market Prices (billion rupiahs) in Takalar Regency, 2018***

<b>Jenis Pengeluaran</b> <i>Type of Expenditure</i>	<b>PDRB</b>
(1)	(2)
Pengeluaran Konsumsi Rumah Tangga/ <i>Household Consumption Expenditure</i>	5 653,82
Pengeluaran Konsumsi LNPRT/ <i>NPISH Consumption Expenditure</i>	157,96
Pengeluaran Konsumsi Pemerintah/ <i>Government Consumption Expenditure</i>	1 131,29
Pembentukan Modal Tetap Bruto/ <i>Gross Fixed Capital Formation</i>	2 019,03
Perubahan Inventori/ <i>Changes in Inventories</i>	-33,95
Ekspor Barang dan Jasa/ <i>Exports of Goods and Services</i>	394,70
Diskrepansi Statistik / <i>Statistical Discrepancies</i>	-
<b>Produk Domestik Bruto/ <i>Gross Domestic Product</i></b>	<b>9 322,84</b>

Sumber : Diolah dari Hasil Sensus, Survei, dan Berbagai Sumber Lainnya  
 Source : Based on Census, Surveys, and Other Sources

**Tabel 8.6** **Produk Domestik Bruto Menurut Jenis Pengeluaran Atas Dasar Harga Konstan di Kabupaten Takalar (miliar rupiah), 2018**  
***Gross Domestic Product by Type of Expenditure at Constant Market Prices (billion rupiahs) in Takalar Regency, 2018***

Jenis Pengeluaran <i>Type of Expenditure</i>	PDRB
(1)	(2)
Pengeluaran Konsumsi Rumah Tangga/ <i>Household Consumption Expenditure</i>	3 735,09
Pengeluaran Konsumsi LNPRT/ <i>NPISH Consumption Expenditure</i>	94,93
Pengeluaran Konsumsi Pemerintah/ <i>Government Consumption Expenditure</i>	655,86
Pembentukan Modal Tetap Bruto/ <i>Gross Fixed Capital Formation</i>	1 348,46
Perubahan Inventori/ <i>Changes in Inventories</i>	-17,41
Ekspor Barang dan Jasa/ <i>Exports of Goods and Services</i>	373,26
Diskrepansi Statistik / <i>Statistical Discrepancies</i>	-
<b>Produk Domestik Bruto/ <i>Gross Domestic Product</i></b>	<b>6 190,18</b>

Sumber : Diolah dari Hasil Sensus, Survei, dan Berbagai Sumber Lainnya  
 Source : *Based on Census, Surveys, and Other Sources*

REGIONAL INCOME

**Tabel 8.7** Produk Domestik Regional Bruto dan Angka Perkapita Atas Dasar Harga Berlaku di Kabupaten Takalar, 2013 – 2018  
**Gross Regional Domestic Product and Income Per Capita at Current Market Prices in Takalar Regency, 2013 – 2018**

Uraian Description	2013	2014	2015
(1)	(3)	(4)	(5)
PDRB ADHB (juta rupiah) GRDP at Market Price (million rupiah)	5 004 184,86	5 881 371,02	6 822 494,75
Penduduk (jiwa) Population (people)	280 590	283 762	286 906
<b>PDRB per Kapita (rupiah) GRDP per Capita (rupiah)</b>	<b>17 834 508,94</b>	<b>20 726 422,22</b>	<b>23 779 547,12</b>

Lanjutan Tabel/*Continued Table 8.7*

<b>Uraian</b> <b>Description</b>	<b>2016</b>	<b>2017*</b>	<b>2018**</b>
(1)	(3)	(4)	(5)
PDRB ADHB (juta rupiah) <i>GRDP at Market Price</i> <i>(million rupiah)</i>	7 750 360,01	8 559 004,60	9 322 843,47
Penduduk (jiwa) <i>Population (people)</i>	289 978	292 983	295 892
<b>PDRB per Kapita (rupiah)</b> <b>GRDP per Capita (rupiah)</b>	<b>26 727 406,94</b>	<b>29 213 314,77</b>	<b>31 507 588,82</b>

Sumber : Diolah dari Hasil Sensus, Survei, dan Berbagai Sumber Lainnya

Source : Based on Census, Surveys, and Other Sources



REGIONAL INCOME

**Tabel 8.8** Produk Domestik Regional Bruto dan Angka Perkapita Atas Dasar Harga Konstan 2010 di Kabupaten Takalar, 2013 – 2018  
**Gross Regional Domestic Product and Income Per Capita at Constant 2010 Prices in Takalar Regency, 2013 – 2018**

Uraian Description	2013	2014	2015
(1)	(2)	(3)	(4)
PDRB ADHK (juta rupiah) GRDP at Constant 2010 Price (million rupiah)	4 144 292,39	4 548 616,68	4 931 544,19
Penduduk (jiwa) Population (people)	280 590	283 762	286 906
PDRB per Kapita (rupiah) GRDP per Capita (rupiah)	<b>14 769 921,91</b>	<b>16 029 689,24</b>	<b>17 188 710,57</b>

Lanjutan Tabel/*Continued Table 8.8*

<b>Uraian</b> <b>Description</b>	<b>2016</b>	<b>2017*</b>	<b>2018**</b>
(1)	(3)	(4)	(5)
PDRB ADHK (juta rupiah) <i>GRDP at Constant 2010 Price (million rupiah)</i>	5 405 320,37	5 803 944,31	6 190 182,43
Penduduk (jiwa) <i>Population (people)</i>	289 978	292 983	295 892
<b>PDRB per Kapita (rupiah)</b> <b>GRDP per Capita (rupiah)</b>	<b>18 640 449,86</b>	<b>19 809 833,03</b>	<b>20 820 411,60</b>

Sumber : Diolah dari Hasil Sensus, Survei, dan Berbagai Sumber Lainnya

Source : Based on Census, Surveys, and Other Sources

BAB  
Chapter 9

HOTEL DAN PARIWISATA  
*Hotel and Tourism*

# HOTEL DAN PARIWISATA

*Hotel and Tourism*



Persentase Tingkat Penghunian Kamar Hotel dan Akomodasi Lainnya

**49,17%**



**108**  
Kamar



**204**  
Tempat Tidur

**PENJELASAN TEKNIS**

1. **Rata-rata lama tinggal** adalah rata-rata waktu tinggal wisatawan mancanegara di Indonesia untuk satu kali kunjungan.
2. **Usaha penyediaan akomodasi** adalah usaha yang menyediakan pelayanan penginapan yang dapat dilengkapi dengan pelayanan pariwisata lainnya. Usaha penyediaan akomodasi dapat berupa hotel, vila, pondok wisata, bumi perkemahan, persinggahan karavan, dan akomodasi lainnya yang digunakan untuk tujuan pariwisata.
3. **Hotel** adalah penyediaan akomodasi secara harian berupa kamar-kamar di dalam satu bangunan yang dapat dilengkapi dengan jasa pelayanan makan dan minum, kegiatan hiburan dan atau fasilitas lainnya. Hotel terdiri dari hotel berbintang dan hotel non-bintang.
4. **Hotel bintang** adalah usaha penyediaan jasa pelayanan penginapan, makan minum serta jasa lainnya bagi umum dengan menggunakan sebagian atau seluruh bangunan. Usaha ini dikelola secara komersial serta memenuhi ketentuan persyaratan sebagai hotel bintang (termasuk

**TECHNICAL NOTES**

1. **Average length of stay** is the average stay duration of foreign visitor in Indonesia for one trip.
2. **The business of providing accommodation** is a business that provides specialty services that can be equipped with other tourism services. It includes hotel, villa, cottage, camping, caravan stop, and other accommodation that are used for tourism purposes.
3. **Hotel** is a daily supply of accommodation rooms within a building which can be equipped with eating and drinking services, entertainment activities and/or other facilities. Hotel consists of a classified hotel and a non-classified hotel.
4. **A star hotel** is the business of providing an accommodation, eating and drinking as well as other services for the public by using a building or a part of a building. It is managed commercially and meets specified requirements as a star hotel (including diamonds) set forth in the decree of fostering agency. For

## HOTEL AND TOURISM

berlian) yang ditetapkan dalam surat keputusan instansi yang membinanya. Misalnya hotel bintang lima, hotel bintang empat dan seterusnya.

5. **Tingkat penghunian kamar hotel** adalah persentase banyaknya malam kamar yang dihuni terhadap banyaknya malam kamar yang tersedia.
6. **Rata-rata lamanya tamu menginap** adalah banyaknya malam tempat tidur yang terpakai (malam tamu) dengan banyaknya tamu yang menginap di hotel atau akomodasi lainnya.

*example, five star hotel, four star hotel, and so on.*

5. **Room occupancy rate** is the number of room-nights occupied divided by the number of room-nights available, multiplied by 100 percent.
6. **Average length of stay** is the number of bed-nights used (guest night) divided by the number of guests coming to spend the night at the accommodation.

### ULASAN

Pembangunan kepariwisataan diarahkan pada pariwisata yang menggalakkan kegiatan ekonomi, sehingga lapangan pekerjaan, pendapatan masyarakat serta penerimaan devisa akan dapat meningkat melalui upaya pengembangan dan pendayagunaan berbagai potensi kepariwisataan.

Berdasarkan data dari Dinas Sosial Kabupaten Takalar, pada tahun 2018 jumlah objek wisata di Kabupaten Takalar ada 37 yang tersebar di 9 kecamatan.

### DESCRIPTION

*The development of tourism is aimed to increase the tourism as an economic activity. Therefore, the government of region is encouraging the development of tourism to expand job opportunity, increasing people's welfare and regional income as well.*

*Based on data from Social Service, Manpower Office, and Tourism Service of Takalar Regency, in the year 2018 there were 37 object tourism which is spread in 9 subdistricts.*

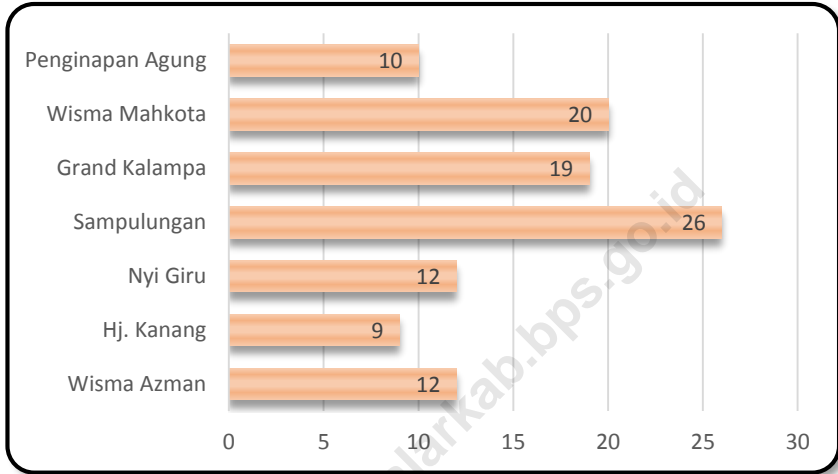
Jumlah sarana akomodasi di Kabupaten Takalar tahun 2018 tercatat sebanyak 7 buah, dimana total kamar dan tempat tidur secara keseluruhan sebanyak 108 dan 204.

*In 2018, number of accomodation that located in Takalar regency was 7 unit, which consist of 108 rooms and 204 beds for all accommodation.*

<https://takalarkab.bps.go.id>

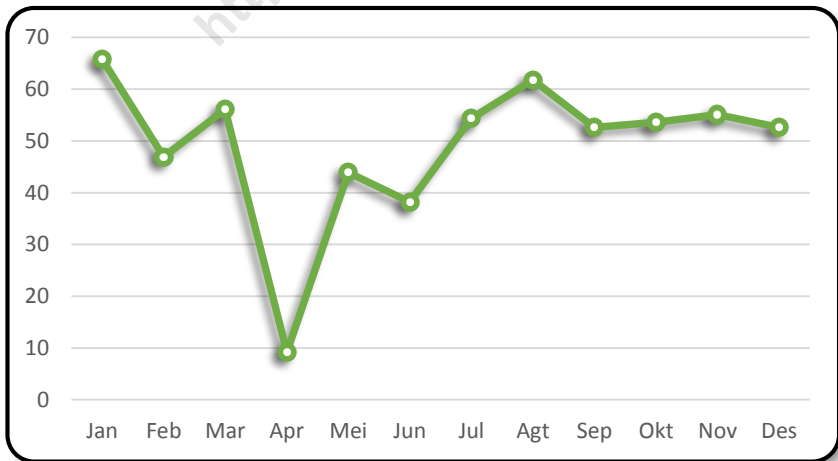
**Gambar / Figure 9.1**

Banyaknya Kamar Menurut Penginapan di Kabupaten Takalar, 2018  
*Number of Rooms by Accomodations in Takalar Regency, 2018*



**Gambar / Figure 9.2**

Persentase Tingkat Penghunian Kamar Hotel di Kabupaten Takalar, 2018  
*Room Occupancy Rate of Hotels in Takalar Regency, 2018*





## 9.1 HOTEL/HOTELS

**Tabel 9.1.1** Jumlah Hotel dan Akomodasi Lainnya Menurut Klasifikasi di Kabupaten Takalar, 2014 – 2018  
**Table** *Number of Hotel and Other Accomodations by Classification in Takalar Regency, 2014 – 2018*

Tahun Year	Hotel/Hotels					Akomodasi Lainnya Other Accomoda- tion
	Bintang 1 1 Star	Bintang 2 2 Star	Bintang 3 3 Star	Bintang 4 4 Star	Bintang 5 5 Star	
(1)	(2)	(3)	(4)	(5)	(6)	(7)
2014	-	-	-	-	-	2
2015	-	-	-	-	-	4
2016	-	-	-	-	-	5
2017	-	-	-	-	-	6
2018	-	-	-	-	-	8

Sumber : Survei Perusahaan/Usaha Jasa Akomodasi

Source : Accommodation Services Establishment Survey

**Tabel 9.1.2 Rata-rata Lama Menginap Tamu Asing dan Tamu Domestik Menurut Bulan di Kabupaten Takalar (hari), 2018**  
***Average Length of Stay of Foreign and Domestic Visitors by Month in Takalar Regency (day), 2018***

<b>Bulan</b> <b>Month</b>	<b>Tamu Asing</b> <b>Foreign Visitor</b>	<b>Tamu Domestik</b> <b>Domestic Visitor</b>
(1)	(2)	(3)
Januari/ <i>January</i>	-	1
Februari/ <i>February</i>	-	1
Maret/ <i>March</i>	-	1
April/ <i>April</i>	-	1
Mei/ <i>May</i>	-	1
Juni/ <i>June</i>	-	1
Juli/ <i>July</i>	-	1
Agustus/ <i>August</i>	-	1
September/ <i>September</i>	-	1
Oktober/ <i>October</i>	-	1
November/ <i>November</i>	-	1
Desember/ <i>December</i>	-	1
<b>2018</b>	-	<b>1</b>

Sumber : Survei Perusahaan/Usaha Jasa Akomodasi

Source : Accommodation Services Establishment Survey

**Tabel 9.1.3** **Persentase Tingkat Penghunian Kamar Hotel dan Akomodasi Lainnya Menurut Jenis Hotel dan Bulan di Kabupaten Takalar, 2018**  
***Room Occupancy Rate of Hotels and Other Accommodations by Type of Accomodation and Month in Takalar Regency, 2018***

<b>Bulan Month</b>	<b>Hotel Berbintang Star Hotel</b>	<b>Hotel Nonbintang Nonstar Hotel</b>
(1)	(2)	(3)
Januari/ <i>January</i>	-	65,76
Februari/ <i>February</i>	-	46,90
Maret/ <i>March</i>	-	56,08
April/ <i>April</i>	-	9,18
Mei/ <i>May</i>	-	43,92
Juni/ <i>June</i>	-	38,21
Juli/ <i>July</i>	-	54,34
Agustus/ <i>August</i>	-	61,79
September/ <i>September</i>	-	52,60
Oktober/ <i>October</i>	-	53,60
November/ <i>November</i>	-	55,09
Desember/ <i>December</i>	-	52,61

Sumber : Survei Perusahaan/Usaha Jasa Akomodasi

Source : Accommodation Services Establishment Survey

**Tabel 9.1.4 Banyaknya Tamu Menginap Menurut Bulan di Kabupaten Takalar, 2018**  
**Table** **Number of Visitors Stay by Month in Takalar Regency, 2018**

Bulan Month	Tamu Asing Foreign Visitor	Tamu Domestik Domestic Visitor
(1)	(2)	(3)
Januari/January	-	523
Februari/February	-	373
Maret/March	-	450
April/April	-	64
Mei/May	-	358
Juni/June	-	316
Juli/July	-	448
Agustus/August	-	504
September/September	-	416
Oktober/October	-	432
November/November	-	384
Desember/December	-	416

Sumber : Survei Perusahaan/Usaha Jasa Akomodasi

Source : Accommodation Services Establishment Survey

**Tabel 9.1.5 Nama Wisma/Penginapan, Banyaknya Kamar dan Tempat Tidur di Kabupaten Takalar, 2018**  
***Name of Hotel and Number of Rooms and Beds in Takalar Regency, 2018***

<b>Nama Wisma/Penginapan</b> <b><i>Name of Wisma/ Accommodation</i></b>	<b>Banyaknya Kamar</b> <b><i>Number Of Rooms</i></b>	<b>Banyaknya Tempat Tidur</b> <b><i>Number Of Beds</i></b>
(1)	(2)	(3)
Wisma Azman	12	12
Penginapan Hj. Kanang	9	18
Nyi Giru	12	24
Sampulungan	26	52
Grand Kalampa	19	38
Wisma Mahkota	20	40
Penginapan Agung	10	20
<b>Jumlah/Total</b>	<b>108</b>	<b>204</b>

Sumber : Survei Perusahaan/Usaha Jasa Akomodasi

Source : Accommodation Services Establishment Survey

## 9.2 PARIWISATA/TOURISM

**Tabel 9.2.1** Tempat Obyek Wisata dan Lokasinya di Kabupaten Takalar, 2018  
**Table** Number of Object Tourism and Location in Takalar Regency, 2018

Nama Obyek Wisata <i>Tourism Object</i>	Tempat		Jarak Dari Ibukota Kabupaten (Km)
	Desa/Kelurahan	Kecamatan	
(1)	(2)	(3)	(4)
01. Wisata Pantai Topejawa	Topejawa	Mangarabombang	15
02. Pantai Lamangkia	Topejawa	Mangarabombang	10
03. Pantai Punaga	Punaga	Mangarabombang	17
04. Teluk Laikang	Laikang	Mangarabombang	20
05. PPLH P Puntondo	Laikang	Mangarabombang	20
06. Atraksi Budaya Tahunan Maudu Lompoa Cikoang	Cikoang	Mangarabombang	12
01. Pantai Paria Lau	Takalar Lama	Mappakasunggu	10
02. Pulau Tanakeke	Tanakeke	Mappakasunggu	60
03. Terumbu Karang	Tanakeke	Mappakasunggu	60
04. Pulau Dayang-Dayangan	Tanakeke	Mappakasunggu	60
05. Kirab Qur'an Barakka	Takalar Lama	Mappakasunggu	5
06. Penjara Tua	Takalar Lama	Mappakasunggu	5
07. Hutan Bakau Tanakeke	Maccini Baji	Mappakasunggu	60
01. Obyek Wisata Benteng Sanrobone	Sanrobone	Sanrobone	13
02. Makam Raja-raja Sanrobone	Sanrobone	Sanrobone	13
03. Bungung Barania	Banyuanyara	Sanrobone	12

Lanjutan Tabel/Table Continued 9.2.1

Nama Obyek Wisata <i>Tourism Object</i>	Tempat		Jarak Dari Ibukota Kabupaten (km)
	Desa/Kelurahan	Kecamatan	
(1)	(2)	(3)	(4)
01. Permandian Saluka	Bulukunyi	Polsele	12
02. Wisata Sejarah Lapris	Bulukunyi	Polsele	12
03. Pesta Lammang	Lantang	Polsele	12
04. Bulu'pedda	Bontokadatto	Polsele	17
05. Gunung Buakang	Cakura	Polsele	15
01. Wisata Kuliner	Kalabbirang	Pattallassang	1
01. Perburuan Rusa	Barugaya	Polut	22
02. Wisata Alam Barugaya	Barugaya	Polut	22
03. Telaga Ko'mara	Ko'mara	Polut	22
04. Air Terjun Bangkok I	Ko'mara	Polut	23
05. Air Terjun Bangkok II	Ko'mara	Polut	23
01. Wisata Rita	Bontokanang	Galesong Selatan	15
01. Pulau Sanrobengi	Boddia	Galesong	20
02. Wisata Bintang	Boddia	Galesong	17
03. Pantai Boe	Mappakalombo	Galesong	18
04. Atraksi Budaya Accera Kalompoang	Bonto Rita	Galesong	15

Lanjutan Tabel/Table Continued 9.2.1

Nama Obyek Wisata <i>Tourism Object</i>	Tempat		Jarak Dari Ibukota Kabupaten (km)
	Desa/Kelurahan	Kecamatan	
(1)	(2)	(3)	(4)
05. Pesta Nelayan	Boddia	Galesong	17
06. Gaukang Karaeng Galesong	Galesong Kota	Galesong	17
07. Balla Lompoa	Galesong Kota	Galesong	17
01. Pantai Sampulungang	Tamalate	Galesong Utara	22
02. Pantai Gusunga	Aeng Towa	Galesong Utara	20

Sumber : Dinas Pariwisata Kabupaten Takalar

Source : *Tourism Service of Takalar Regency*



BAB  
Chapter 10

TRANSPORTASI DAN KOMUNIKASI  
*Transportation and Communication*

Panjang jalan kabupaten yang dikelola oleh Pemerintah Kabupaten Takalar adalah 754 km. Pada tahun 2018, panjang jalan yang telah diaspal adalah 685 km, dan 69 km belum diaspal.

## Kondisi Jalan tahun 2018

BAIK

355,3 km

RUSAK

109,9 km

1

SEDANG

135,4 km

2

3

RUSAK BERAT

153,8 km

4

**PENJELASAN TEKNIS**

1. **Kendaraan bermotor** adalah setiap kendaraan yang digerakkan oleh peralatan teknik yang ada pada kendaraan tersebut, biasanya digunakan untuk angkutan orang atau barang di atas jalan raya selain kendaraan yang berjalan di atas rel. Kendaraan bermotor yang dicatat adalah semua jenis kendaraan kecuali kendaraan bermotor TNI/Polri dan Korps Diplomatik.
2. **Mobil penumpang** adalah setiap kendaraan bermotor yang dilengkapi dengan tempat duduk untuk sebanyak-banyaknya delapan orang, tidak termasuk tempat duduk untuk pengemudi, baik dilengkapi atau tidak dilengkapi bagasi.
3. **Mobil bis** adalah setiap kendaraan bermotor yang dilengkapi dengan tempat duduk untuk lebih dari delapan orang, tidak termasuk tempat duduk untuk pengemudi, baik dilengkapi atau tidak dilengkapi bagasi.
4. **Mobil truk** adalah setiap kendaraan bermotor yang digunakan untuk angkutan barang, selain mobil penumpang, mobil bis dan kendaraan bermotor roda dua.

**TECHNICAL NOTES**

1. **Motor vehicles** are any kind of vehicles motorized by machine set up in those vehicles, they are usually used for transporting peoples or goods on roads except vehicles moving along a railway line. The data cover all kinds of motor vehicles except those belong to Indonesia Army Force Indonesian State Police and Diplomatic Corps.
2. **Passenger cars** are any motor vehicles with no more than eight seats, excluding seat for driver, it can be with or without hoot.
3. **Buses** are large passenger cars having seats for more than eight passengers, excluding seat for driver, it can be with or without hoot.
4. **Trucks** are any motor vehicles used to transport goods excluding passenger cars, buses, and motorcycles.

## TRANSPORTATION AND COMMUNICATION

5. **Kantor Pos** adalah tempat pemberi pelayanan komunikasi tertulis dan atau surat elektronik, layanan paket, layanan logistik, layanan transaksi keuangan, dan layanan keagenan pos untuk kepentingan umum. Rumah pos berfungsi sama seperti kantor pos dan kantor pos pembantu, bedanya rumah pos biasanya terletak di daerah terpencil.
6. **Telekomunikasi** adalah setiap pemancaran, pengiriman dan atau penerimaan dari setiap informasi dalam bentuk tanda-tanda, isyarat, tulisan, gambar, suara dan bunyi melalui sistem kawat, optik, radio atau sistem elektromagnetik lainnya.
5. **Post Office** is a service provider facility of written communication and or electronic mail, parcel service, logistics services, financial transaction services, and postal services to the public. Postal house has the same function as the post office and subsidiary of post office, the difference is that postal house is usually located in remote areas.
6. **Telecommunication** includes every transmitting, delivering and or receiving from every information of marking, signal, article, picture, sound and voice through strand of wire system, optic, radio or other electromagnetic system.

### ULASAN

Berdasarkan data dari Dinas Pekerjaan Umum, Penataan Ruang, Perumahan, dan Kawasan Pemukiman, panjang jalan di Kabupaten Takalar pada tahun 2018 sejauh 754 km.

Berdasarkan data dari PT Pos Indonesia Kabupaten Takalar, pada tahun 2018 jumlah Kantor Pos yang ada di Kabupaten Takalar ada sebanyak 2 unit.

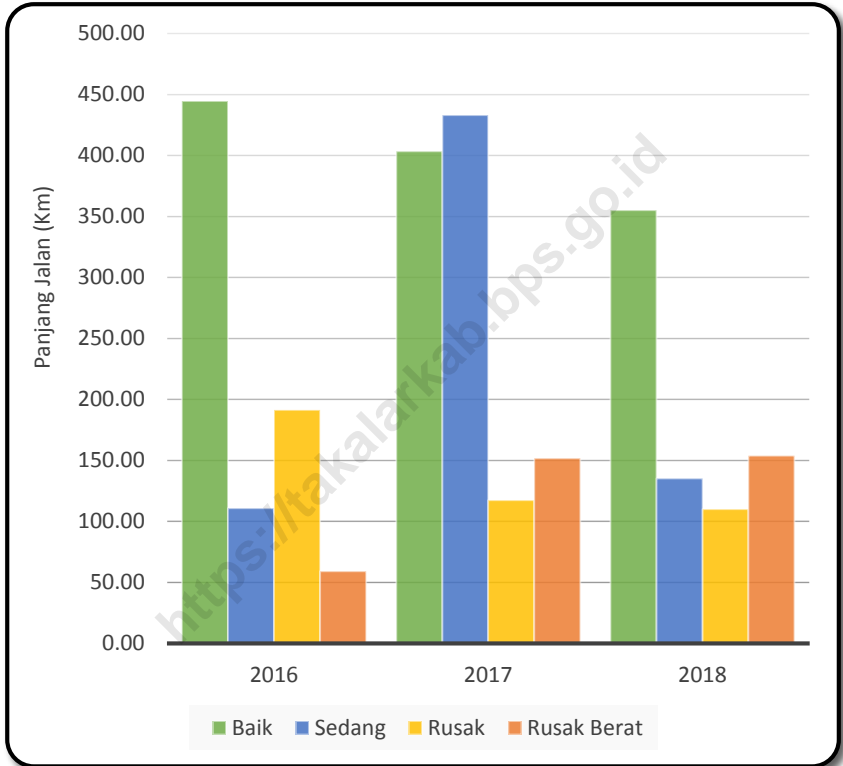
### DESCRIPTION

*Based on data from Public Work Service of Takalar Regency, in the year 2018, the road length in Takalar was 754 km.*

*Based on data from PT Pos Indonesia of Takalar Regency, in the year 2018, there were 2 units post office in Takalar.*

**Gambar / Figure 10.1**

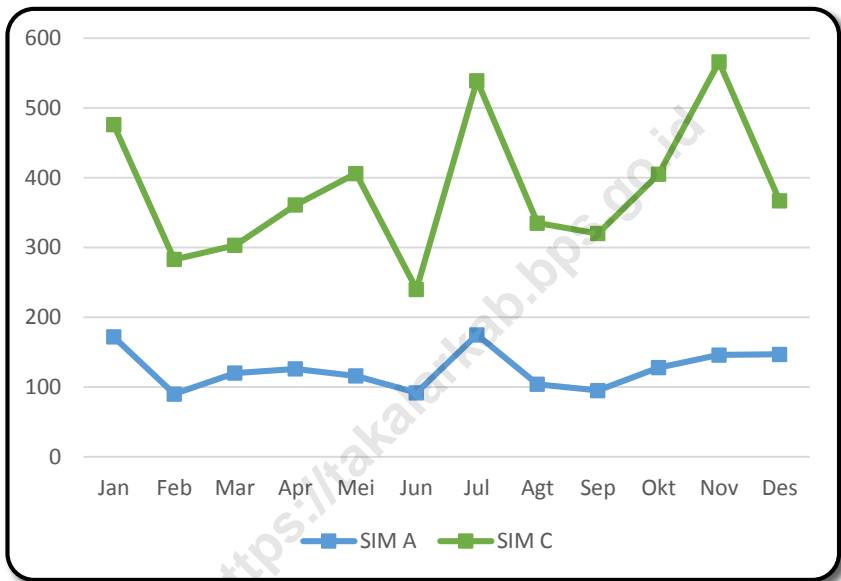
Panjang Jalan Menurut Kondisi Jalan di Kabupaten Takalar, 2016 – 2018  
*Length of Roads by Road Condition in Takalar Regency, 2016 – 2018*



**Gambar / Figure 10.2**

Banyaknya Surat Ijin Mengemudi (SIM) Baru yang Dikeluarkan di kabupaten Takalar, 2018

*Number of Drive's Licences in Takalar Regency, 2018*



10.1 TRANSPORTASI/*TRANSPORTATION*

**Tabel 10.1.1** Panjang Jalan Menurut Pemerintahan yang Berwenang Mengelolanya di Kabupaten Takalar (km), 2018  
*Length of Roads by Level of Government Authority in Takalar Regency (km), 2018*

Pemerintahan yang Berwenang Mengelola <i>Level of Government Authority</i>	Tahun / Year		
	2016	2017	2018
(1)	(2)	(3)	(4)
Negara/ <i>State</i>	11,497	11,497	11,497
Provinsi/ <i>Province</i>	31,800	31,800	56,300
Kabupaten/ <i>Regency</i>	806,000	806,000	754,49
<b>Takalar</b>	<b>849,297</b>	<b>849,297</b>	<b>822,287</b>

Sumber : Dinas Pekerjaan Umum, Penataan Ruang, Perumahan, dan Kawasan Pemukiman Kabupaten Takalar

Source : *Public Work Service of Takalar Regency*

TRANSPORTATION AND COMMUNICATION

**Tabel 10.1.2 Panjang Jalan Menurut Kecamatan dan Jenis Permukaan Jalan di Kabupaten Takalar (km), 2018**  
***Length of Roads by Subdistrict and Type of Road Surface in Takalar Regency (km), 2018***

Jenis Permukaan Jalan <i>Type of Road Surface</i>	Tahun / Year		
	2016	2017	2018
(1)	(2)	(3)	(4)
Aspal/Pavement	721,150	731,370	685,04
Tidak Diaspal/Not Paved	84,350	26,930	24,85
Lainnya/Others	0,500	47,700	44,60
<b>Takalar</b>	<b>806,00</b>	<b>806,000</b>	<b>754,49</b>

Sumber : Dinas Pekerjaan Umum, Penataan Ruang, Perumahan, dan Kawasan Pemukiman Kabupaten Takalar

Source : *Public Work Service of Takalar Regency*



**Tabel 10.1.3 Panjang Jalan Menurut Kecamatan dan Kondisi Jalan di Kabupaten Takalar (km), 2018**  
*Length of Roads by Subdistrict and Road Condition in Takalar Regency (km), 2018*

Kondisi Jalan <i>Road Condition</i>	Tahun / Year		
	2016	2017	2018
(1)	(2)	(3)	(4)
Baik/ <i>Good</i>	444,710	403,480	355,29
Sedang/ <i>Moderate</i>	110,830	433,070	135,40
Rusak/ <i>Damaged</i>	191,330	117,520	109,97
Rusak Berat/ <i>Severely Damaged</i>	59,130	151,930	153,83

Sumber : Dinas Pekerjaan Umum, Penataan Ruang, Perumahan, dan Kawasan Pemukiman Kabupaten Takalar

Source : *Public Work Service of Takalar Regency*

**Tabel 10.1.4 Panjang Jalan Menurut Kelas Jalan dan Status Jalan di Kabupaten Takalar (km), 2018**  
*Length of Roads by Subdistrict and Road Status in Takalar Regency (km), 2018*

Kelas Jalan	Status Jalan		
	Jalan Negara	Jalan Provinsi	Jalan Kabupaten
(1)	(2)	(3)	(4)
1. Kelas I	11,50	-	-
2. Kelas II	-	-	-
3. Kelas III	-	-	-
4. Kelas III A	-	-	-
5. Kelas III B	-	31,80	710,37
6. Kelas III C	-	-	46,97
7. Kelas Tidak Dirinci	-	-	48,67
<b>Takalar</b>	<b>11,50</b>	<b>31,80</b>	<b>806,00</b>

Sumber : Dinas Pekerjaan Umum, Penataan Ruang, Perumahan, dan Kawasan Pemukiman Kabupaten Takalar

Source : *Public Work Service of Takalar Regency*

Catatan : masih menggunakan data 2017

**Tabel 10.1.5** Jumlah Kendaraan Bermotor Menurut Kecamatan dan Jenis Kendaraan di Kabupaten Takalar, 2018  
*Number of Motor Vehicles by Subdistrict and Type of Vehicle in Takalar Regency, 2018*

Kecamatan Subdistrict	Jenis Kendaraan/Type of Vehicle			
	Mobil Penumpang Passenger Cars	Bus Buses	Truk Trucks	Sepeda Motor Motor- cycles
(1)	(2)	(3)	(4)	(5)
1. Mangarabombang	34	-	21	959
2. Mappakasunggu	15	-	12	372
3. Sanrobone	11	-	15	443
4. Polombangkeng Selatan	27	-	34	943
5. Pattallassang	166	4	78	1 873
6. Polombangkeng Utara	65	-	43	1 563
7. Galesong Selatan	13	-	19	590
8. Galesong	53	-	49	1 280
9. Galesong Utara	58	-	38	1 326
<b>Takalar</b>	<b>442</b>	<b>4</b>	<b>309</b>	<b>9 349</b>

Sumber : Kantor Samsat Kabupaten Takalar

Source : SAMSAT Office of Takalar Regency

**Tabel 10.1.6 Banyaknya Surat Ijin Mengemudi (SIM) yang Dikeluarkan Menurut Bulan dan Jenisnya di Kabupaten Takalar, 2018**  
**Number of Drive's Licences by Month in Takalar Regency, 2018**

Bulan Month	Baru		Jumlah
	A	C	
(1)	(2)	(3)	(4)
Januari/January	172	304	476
Februari/February	90	193	283
Maret/March	120	183	303
April/April	126	235	361
Mei/May	116	290	406
Juni/June	92	148	240
Juli/July	175	364	539
Agustus/August	104	231	335
September/September	95	225	320
Oktober/October	128	277	405
November/November	146	420	566
Desember/December	147	220	367

Lanjutan Tabel/*Continued Table 10.1.6*

Bulan Month	Perpanjangan Diselesaikan/ <i>Finished</i>							Jumlah
	A	C	AU	B1	B1U	B11	B11U	
(1)	(5)	(6)	(7)	(8)	(9)	(10)	(11)	(12)
Januari/ <i>January</i>	79	163	-	-	3	-	6	251
Februari/ <i>February</i>	34	86	1	-	2	-	2	125
Maret/ <i>March</i>	47	118	-	-	4	-	1	170
April/ <i>April</i>	53	106	-	1	2	-	4	166
Mei/ <i>May</i>	49	133	-	-	1	-	3	186
Juni/ <i>June</i>	49	116	1	1	6	-	2	175
Juli/ <i>July</i>	60	161	1	-	6	-	6	234
Agustus/ <i>August</i>	42	103	2	1	2	-	4	154
September/ <i>September</i>	45	92	1	2	1	-	2	143
Oktober/ <i>October</i>	39	98	-	3	3	-	3	146
November/ <i>November</i>	37	103	1	2	1	-	1	145
Desember/ <i>December</i>	76	198	3	4	8	1	6	296

Lanjutan Tabel/*Continued Table 10.1.6*

Bulan Month	Peningkatan						Total
	AU	B1	B1U	B11	B11U	Jumlah	
(1)	(13)	(14)	(15)	(16)	(17)	(18)	(19)
Januari/January	1	10	5	1	4	21	748
Februari/February	1	6	2	1	2	12	420
Maret/March	-	3	2	2	2	9	482
April/April	-	5	4	-	3	12	539
Mei/May	1	4	4	1	-	10	602
Juni/June	-	7	3	-	-	10	425
Juli/July	1	9	4	-	2	16	789
Agustus/August	-	7	1	-	-	8	497
September/September	1	2	5	-	1	9	472
Oktober/October	1	7	2	-	1	11	562
November/November	-	11	2	-	1	14	725
Desember/December	1	2	2	-	1	6	669

Sumber : Kepolisian Resort Takalar

Source : Takalar Police Station

10.2 KOMUNIKASI/*COMMUNICATION*

**Tabel 10.2.1** Jumlah Kantor Pos Pembantu Menurut Kecamatan di Kabupaten Takalar, 2015 – 2018  
*Number of Auxiliary Post Office by Subdistrict in Takalar Regency, 2015 – 2018*

Kecamatan <i>Subdistrict</i>	2015	2016	2017	2018
(1)	(2)	(3)	(4)	(5)
1. Mangarabombang	-	-	-	-
2. Mappakasunggu	-	-	-	-
3. Sanrobone	-	-	-	-
4. Polombangkeng Selatan	-	-	-	-
5. Pattallassang	1	1	1	1
6. Polombangkeng Utara	-	-	-	-
7. Galesong Selatan	-	-	-	-
8. Galesong	1	1	1	1
9. Galesong Utara	-	-	-	-
<b>Takalar</b>	<b>2</b>	<b>2</b>	<b>2</b>	<b>2</b>

Sumber : Kantor PT Pos Indonesia dan Giro Kabupaten Takalar

Source : *State Enterprise of Indonesia Post Company in Takalar Regency*

## 10.3 KEADAAN LALU LINTAS/TRAFFIC CONDITIONS

**Tabel 10.3.1** Banyaknya Kecelakaan Lalu Lintas dan Kerugian Materi di Kabupaten Takalar, 2018  
**Table** *Number of Traffic Accident and Materials Lost in Takalar Regency, 2018*

Bulan Month	Banyaknya / Number Of				
	Kecelaa- kaan	Meninggal	Luka Berat	Luka Ringan	Kerugian Materi (Rp)
(1)	(2)	(3)	(4)	(5)	(6)
Januari/January	19	1	-	29	18 300 000
Februari/February	17	2	-	23	13 100 000
Maret/March	33	5	-	37	39 400 000
April/April	31	3	-	44	38 300 000
Mei/May	36	4	-	59	37 900 000
Juni/June	22	6	-	27	25 900 000
Juli/July	23	2	-	33	12 100 000
Agustus/August	43	2	-	70	38 600 000
September/September	21	1	-	29	28 900 000
Oktober/October	43	4	-	75	29 650 000
November/November	27	2	-	50	16 450 000
Desember/December	23	3	-	39	12 000 000
<b>Jumlah/Total</b>	<b>338</b>	<b>35</b>	<b>-</b>	<b>515</b>	<b>310 600 00</b>

Sumber : Kepolisian Resort Takalar  
 Source : Takalar Police Station



**Tabel 10.3.2** Jumlah Pelanggaran Lalu Lintas Menurut Bulan di Kabupaten Takalar, 2018  
*Number of Traffic Offences by Month in Regency Takalar, 2018*

Kecamatan <i>Subdistrict</i>	Ditindak	Divonis	Jumlah Denda (Rupiah)
(1)	(2)	(3)	(4)
1. Mangarabombang	42	42	2 100 000
2. Mappakasunggu	-	-	-
3. Sanrobone	-	-	-
4. Polombangkeng Selatan	83	83	4 150 000
5. Pattallassang	2 109	2 109	105 450 000
6. Polombangkeng Utara	138	138	6 900 000
7. Galesong Selatan	-	-	-
8. Galesong	7	7	350 000
9. Galesong Utara	164	164	8 200 000
<b>Takalar</b>	<b>2 543</b>	<b>2 543</b>	<b>127 150 000</b>

Sumber : Kepolisian Resort Takalar

Source : Takalar Police Station

Catatan : masih menggunakan data 2017



BAB  
Chapter 11

KEUANGAN DAERAH DAN PERBANKAN

*Finance and Banking*



**PENDAPATAN DAERAH**

Sumber utama pendapatan daerah Kabupaten Takalar tahun 2018 sekitar **75%** berasal dari Dana Perimbangan.

Dengan pendapatan terbesar pada bagian Dana Alokasi Umum dengan jumlah nominal sebesar **595 milyar** Rupiah.

**BELANJA DAERAH**

Sedangkan belanja yang dilakukan Kabupaten Takalar tahun 2018 sebagian besar dialokasikan untuk Belanja Langsung yang

menyerap **53%** dari Dana Belanja.

Jumlah alokasi pada Belanja Tidak Langsung teralokasikan **594 milyar** Rupiah.



**PENJELASAN TEKNIS**

**TECHNICAL NOTES**

- |   |  |
|---|--|
| <p>1. Realisasi Penerimaan dan Pengeluaran Pemerintah Daerah adalah realisasi/perhitungan APBD Daerah pada tiap tahun anggaran.</p>   | <p>1. <i>Actual revenue and expenditure of Regional Government is the realization/regional budget calculations for every fiscal year.</i></p>  |
| <p>2. <b>Pendapatan Asli Daerah (PAD)</b> adalah pendapatan yang diperoleh daerah yang dipungut berdasarkan peraturan daerah sesuai dengan peraturan perundang-undangan, guna keperluan daerah yang bersangkutan dalam membiayai kegiatannya.</p> | <p>2. <b>Original Local Government Revenue</b> is revenue that withheld based on local regulations in accordance with the legislation, for the purposes of financing their activities.</p> |
| <p>3. <b>Dana Perimbangan</b> adalah dana yang bersumber dari pendapatan APBN yang dialokasikan kepada Daerah untuk mendanai kebutuhan daerah dalam rangka pelaksanaan desentralisasi.</p>  | <p>3. <b>Balanced Budget</b> is the fund coming from the state budget that allocated to regions to fund their needs in the context of decentralization.</p>                                |
| <p>4. <b>Lain-lain Pendapatan yang Sah</b> adalah pendapatan lainnya dari pemerintah pusat dan atau instansi pusat, serta dari daerah lainnya.</p>  | <p>4. <b>Other Legal Revenue</b> is other income that coming from the central government and or from the central agencies, as well as from other local government.</p>                     |

**ULASAN**

**DESCRIPTION**

Realisasi penerimaan Pendapatan Asli Daerah Kabupaten Takalar tahun 2018 sebesar 1.153.878,46 juta rupiah. Dari jumlah tersebut, 75,30 persen diperoleh dari Dana Perimbangan sedang sisanya didapat dari Pendapatan Asli Daerah

*Actual revenues of first stage regional government of Takalar regency was about 1.153.878,46 million rupiahs. There are 75,30 percent from Balanced Budget and another else from Original Local Government Revenue 10,85*

(PAD) sebesar 10,85 persen, dan Lain-lain Pendapatan yang Sah sebesar 13,85 persen .

*percent, and Other Legal Revenue 13,85 percent.*

Untuk belanja daerah, porsi pengeluaran tertinggi digunakan untuk belanja tidak langsung yang mencapai 594.033,53 juta rupiah atau sekitar 53,41 persen dari total belanja daerah. Sisanya sebanyak 518.260,76 juta rupiah (46,59%) digunakan untuk belanja langsung.

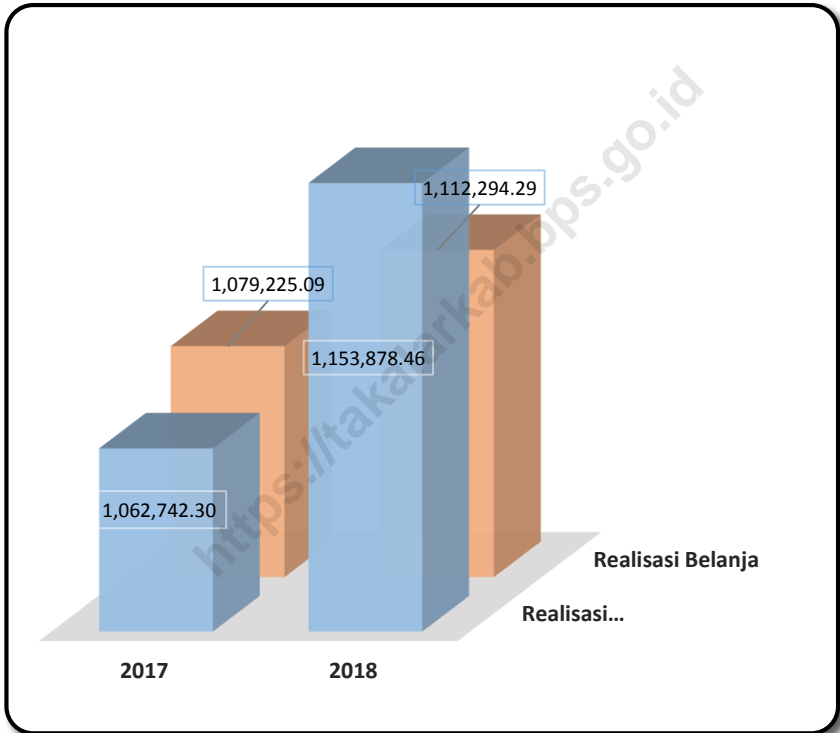
*For local expenditure, the highest share of expenditure used for indirect expenditures reached 594.033,53 million rupiahs or about 53,41 percent of total regional expenditures. The rest as much as 518.260,76 million rupiahs (46,59%) are used for direct expenditures.*

Secara umum, pola penyimpanan dana jenis simpanan tabungan dalam rupiah masih merupakan pilihan utama masyarakat. Berdasarkan data dari beberapa bank yang ada di Kabupaten Takalar, posisi penggalangan dana pada akhir tahun 2018 untuk pola penyimpanan jenis tabungan mencapai 3.141.616 juta rupiah.

*Generally, the pattern of savings in rupiah currency is still the main choice of the community. Based on data from several banks in Takalar, fundraising position of the year 2018 for this type of saving pattern reached 3.141.616 million rupiahs.*

**Gambar / Figure 11.1**

Realisasi Pendapatan dan Realisasi Belanja Pemerintah Kabupaten Takalar Menurut Jenis Pendapatan (juta rupiah), 2017 – 2018  
*Actual Revenues and Actual Expenditures of Government of Takalar Regency by Source of Revenues (million rupiahs), 2017 – 2018*



**11.1 REALISASI PENDAPATAN/ACTUAL REVENUES**

**Tabel 11.1.1 Realisasi Pendapatan Pemerintah Kabupaten Takalar Menurut Jenis Pendapatan (juta rupiah), 2015 – 2018**  
**Actual Revenues of Government of Takalar Regency by Source of Revenues (million rupiahs), 2015 – 2018**

Jenis Pendapatan <i>Source of Revenues</i>		2015	2016	2017	2018
(1)	(2)	(3)	(4)	(5)	
<b>1</b>	<b>Pendapatan Asli Daerah (PAD)/Original Local Government Revenue</b>	<b>74 855,24</b>	<b>95 615,11</b>	<b>111 719,00</b>	<b>125 156,46</b>
1.1	Pajak Daerah/Local Taxes	9 470,50	10 426,48	24 462,34	36 501,90
1.2	Retribusi Daerah/Retributions	6 156,18	8 787,29	2 379,67	2 005,43
1.3	Hasil Perusahaan Milik Daerah dan Pengelolaan Kekayaan Daerah yang Dipisahkan <i>Income of Regional Gov. Corporate and Management of Separated Reg. Gov. Wealth</i>	7 325,65	8 958,32	10 170,26	8 674,27
1.4	Lain-lain PAD yang Sah/Other Original Local Gov. Revenue	51 902,92	67 443,02	74 706,73	77 974,86
<b>2</b>	<b>Dana Perimbangan Balanced Budget</b>	<b>745 292,48</b>	<b>935 799,04</b>	<b>829 556,43</b>	<b>868 940,51</b>
2.1	Bagi Hasil Pajak/Tax Sharing	7 788,21	15 212,54	14 377,47	11 692,51
2.2	Bagi Hasil Bukan Pajak/Sumber Daya Alam/Non Tax/Natural Resources Sharing	7 546,00	7 524,86	4 432,42	5 650,55
2.3	Dana Alokasi Umum <i>General Allocation Funds</i>	554 136,14	597 985,64	590 649,26	595 466,52
2.4	Dana Alokasi Khusus <i>Special Allocation Funds</i>	175 822,13	315 076,00	220 097,28	256 130,93

Lanjutan Tabel/*Continued Table 11.1.1*

Jenis Pendapatan <i>Source of Revenues</i>		2015	2016	2017	2018
(1)		(2)	(3)	(4)	(5)
<b>3</b>	<b>Lain-lain Pendapatan yang Sah <i>Other Legal Revenue</i></b>	<b>194 768,90</b>	<b>148 314,25</b>	<b>121 466,87</b>	<b>159 781,49</b>
3.1	Pendapatan Hibah/ <i>Grants</i>	846,59	10 172,74	5 044,58	38 250,94
3.2	Dana Darurat <i>Emergency Funds</i>			43 473,48	-
3.3	Dana Bagi Hasil Pajak dari Provinsi dan Pemerintah Daerah Lainnya/ <i>tax sharing from province and other local governments</i>	35 467,74	38 882,11	62 964,26	39 861,95
3.4	Dana Penyesuaian dan Otonomi Daerah/ <i>Autonomous Region and Balancing Funds</i>	142 866,89	84 824,33	9 984,54	70 305,55
3.5	Bantuan Keuangan dari Provinsi atau Pemerintah Daerah Lainnya/ <i>financial assistance from province and other local government</i>	15 587,69	14 435,07	121 466,87	11 363,04
3.6	Lainnya/ <i>Other Funds</i>	-	-	-	-
<b>Takalar</b>		<b>1 014 916,63</b>	<b>1 179 728,39</b>	<b>1 062 742,30</b>	<b>1 153 878,46</b>

Sumber : Survei Statistik Keuangan Daerah

Source : *Financial Statistics of Provincial Government Survey*



**11.2 REALISASI BELANJA/ACTUAL EXPENDITURES**

**Tabel 11.2.1 Realisasi Belanja Pemerintah Kabupaten Takalar Menurut Jenis Belanja (juta rupiah), 2015 – 2018**  
*Actual Expenditures of Government of Takalar Regency by Kind of Expenditures (million rupiahs), 2015 – 2018*

Jenis Belanja		2015	2016	2017	2018
<i>Kind of Expenditures</i>					
	(1)	(2)	(3)	(4)	(5)
<b>1</b>	<b>Belanja Tidak Langsung</b>	<b>500 473,34</b>	<b>588 473,04</b>	<b>558 332,42</b>	<b>594 033,53</b>
	<b>Indirect Expenditure</b>				
1.1	Belanja Pegawai/Personnel expenditure	465 097,07	502 209,53	446 306,85	433 783,53
1.2	Belanja Bunga/Retributions	-	-	-	-
1.3	Belanja Subsidi <i>Subsidies Expenditure</i>			-	-
1.4	Belanja Hibah/Grant	2 750,00	19 307,00	13 933,00	23 747,31
1.5	Belanja Bantuan Sosial <i>Social Expenditure</i>	1 000,00		-	-
1.6	Belanja Bagi Hasil kepada Provinsi/Kabupaten/Kota <i>Sharing Fund Expenditure to Provincial/District/City and Village Government</i>	-	-	-	-
1.7	Belanja Bantuan Keuangan kepada Provinsi/ Kabupaten/ Kota dan Pemerintah Desa <i>Financial Assistance Expenditure to Provincial/ District/City and Village Government</i>	31 626,27	66 957,51	98 092,57	136 252,69
1.8	Belanja Tidak Terduga <i>Unpredicted Expenditure</i>	-	-	-	250
<b>2</b>	<b>Belanja Langsung</b>	<b>463 793,90</b>	<b>704 938,28</b>	<b>520 892,67</b>	<b>518 260,76</b>
	<b>Direct Expenditure</b>				
2.1	Belanja Pegawai/Personnel expenditure	62 118,16	72 071,48	73 280,68	80 209,755
2.2	Belanja Barang dan Jasa <i>Goods and Services Expenditure</i>	190 151,83	225 464,33	226 728,68	260 237,79
2.3	Belanja Modal <i>Capital expenditure</i>	211 523,92	407 402,47	220 883,31	177 813,211
<b>Takalar</b>		<b>964 267,24</b>	<b>1 293 411,31</b>	<b>1 079 225,09</b>	<b>1 112 294,29</b>

Sumber : Survei Statistik Keuangan Daerah

Source : *Financial Statistics of Provincial Government Survey*

### 11.3 LEMBAGA KEUANGAN DAN PERBANKAN/ FINANCIAL INSTITUTIONS AND BANKING

**Tabel 11.3.1** Nilai Pinjaman, Pelunasan dan Uang Tunggal pada PT. Pegadaian (Persero) Kabupaten Takalar (Rupiah), 2018  
**Table** Value of Credits, Debt Payment, Auction and Remainder at PT. Pegadaian (Persero) in Takalar Regency (Rupiah), 2018

Bulan Month	Pinjaman	Pelunasan	Lelang
(1)	(2)	(3)	(4)
Januari/January	31 278 194 829	3 276 361 400	252 798 300
Februari/February	28 709 665 881	3 125 343 900	217 386 400
Maret/March	30 632 864 558	3 493 576 100	351 498 100
April/April	30 849 384 919	4 520 702 300	302 568 400
Mei/May	35 096 512 490	3 670 237 000	208 095 000
Juni/June	26 099 361 312	3 358 496 200	180 825 200
Juli/July	30 783 778 304	4 274 367 600	266 859 200
Agustus/August	26 867 530 065	3 707 453 800	407 301 600
September/September	29 672 599 700	3 555 007 741	283 968 300
Oktober/October	30 985 288 894	3 529 128 100	423 741 300
November/November	30 310 259 444	3 131 633 600	502 576 500
Desember/December	29 672 017 812	3 656 680 300	287 486 800

Sumber : PT. Pegadaian (Persero) Kabupaten Takalar

Source : Pawnship Public Company of Takalar Regency

**Tabel 11.3.2** Jumlah Barang Jaminan Pelunasan Lelang dan Tunggakan pada PT. Pegadaian (Persero) Kabupaten Takalar (Potong), 2018  
*Number of Goods as Guarantee for Auction Payment at PT. Pegadaian (Persero) in Takalar Regency, 2018*

Bulan Month	Pinjaman	Pelunasan	Lelang
(1)	(2)	(3)	(4)
Januari/January	18 648	1 224	145
Februari/February	15 931	1 043	109
Maret/March	16 711	1 395	155
April/April	16 445	1 447	158
Mei/May	18 905	1 352	100
Juni/June	14 706	1 219	106
Juli/July	16 785	1 445	124
Agustus/August	14 555	1 429	253
September/September	15 695	1 341	137
Oktober/October	16 637	1 284	152
November/November	16 344	1 276	149
Desember/December	15 019	1 322	116

Sumber : PT. Pegadaian (Persero) Kabupaten Takalar

Source : Pawnship Public Company of Takalar Regency

**Tabel 11.3.3** Jumlah Nasabah dan Pemupukan Dana Dari Masyarakat oleh Perbankan di Kabupaten Takalar, 2018  
**Table** Number of Customers and Accumulation of Banking Funds by Public in Takalar Regency, 2018

Bulan Month	Nasabah Customers	Pemupukan Dana (Juta Rupiah)		
		Giro	Deposito	Tabungan
(1)	(2)	(3)	(4)	(5)
Januari/January	30 001	49 135	101 943	259 887
Februari/February	30 696	44 908	106 531	249 067
Maret/March	31 316	19 711	102 283	260 644
April/April	31 694	19 885	100 360	236 091
Mei/May	54 417	47 168	89 813	237 876
Juni/June	55 227	75 491	91 146	249 283
Juli/July	55 735	49 618	96 955	279 716
Agustus/August	56 462	40 102	89 358	258 674
September/September	56 793	57 904	93 298	265 358
Oktober/October	57 386	54 312	90 083	266 519
November/November	57 855	69 949	91 729	262 271
Desember/December	58 428	78 505	113 442	316 230

Sumber : BRI, BNI, Mandiri, dan Bank Sulselbar

Source : BRI, BNI, Mandiri, and Bank Sulselbar

**11.4 PENERIMAAN LAINNYA/OTHER REVENUES**

**Tabel 11.4.1 Realisasi Penerimaan Pajak Bumi dan Bangunan (PBB) Menurut Kecamatan di Kabupaten Takalar (rupiah), 2018**  
**Table Actual Revenues of Tax on Land and Construction by District in Takalar Regency (000 rupiah), 2018**

Kecamatan <i>Subdistrict</i>	Pokok <i>Basic Tax</i>	Realisasi <i>Realization</i>	Persentase <i>Percentage</i>
(1)	(2)	(3)	(4)
1. Mangarabombang	650 207 096	516 685 932	79,46
2. Mappakasunggu	622 621 695	552 387 255	88,72
3. Sanrobone	687 245 387	659 131 166	95,91
4. Polombangkeng Selatan	607 004 552	486 095 022	80,08
5. Pattallassang	176 034 075	149 528 576	84,94
6. Polombangkeng Utara	182 438 588	142 000 567	77,83
7. Galesong Selatan	332 185 572	306 435 142	92,25
8. Galesong	304 139 138	306 224 908	100,69
9. Galesong Utara	331 384 930	343 828 655	103,76
<b>Takalar</b>	<b>3 893 261 033</b>	<b>3 462 317 223</b>	<b>88,93</b>

Sumber : Badan Pengelolaan Keuangan Daerah Kabupaten Takalar

Source : Revenue Service of Takalar Regency

**Tabel 11.4.2** Banyaknya Pengunjung dan Penerimaan Pada Tempat Rekreasi Pemandian Alam Lamangkia Desa Topejawa Kecamatan Mangarabombang, 2018  
**Number Of Visitors And Acceptation In Recreation Place Of Lamangkia, Village Topejawa, Subistrict Mangarabombang, 2018**

Bulan Month	Pengunjung Visitors	Penerimaan Revenue (Rupiah)
(1)	(2)	(3)
Januari/January	1 001	25 025 000
Februari/February	1 005	25 125 000
Maret/March	926	23 150 000
April/April	1 028	25 700 000
Mei/May	986	24 600 000
Juni/June	983	24 575 000
Juli/July	1 020	25 500 000
Agustus/August	989	24 725 000
September/September	982	24 550 000
Oktober/October	911	22 775 000
November/November	1 019	25 475 000
Desember/December	1 039	25 975 000

Sumber : Dinas Pariwisata Kabupaten Takalar

Source : Tourism Service of Takalar Regency

BAB  
Chapter 12

PENGELUARAN DAN KONSUMSI

*Expenditures and Consumption*

# PENGELUARAN DAN KONSUMSI

## Expenditures and Consumption

Persentase Rata-rata Pengeluaran per Kapita Sebulan Menurut Kelompok Makanan



**13,31%**

Padi-padian



**17,66%**

Ikan, Daging, Telur



**12,14%**

Sayur, Kacang, dan Buah



**33,50%**

Makanan dan Minuman Jadi



**13,34%**

Rokok



**10,05%**

Lainnya



## PENGELUARAN PENDUDUK DAN KONSUMSI MAKANAN

### **PENJELASAN TEKNIS**

1. **Pengeluaran rata-rata per kapita** adalah biaya yang dikeluarkan untuk konsumsi semua anggota rumah tangga selama sebulan baik yang berasal dari pembelian, pemberian maupun produksi sendiri dibagi dengan banyaknya anggota rumah tangga dalam rumah tangga tersebut.

### **TECHNICAL NOTES**

1. ***Per capita Average Expenditure*** is the cost spent for all household members consumption during the month, whether from purchasing, giving or own production, divided by the number of household members in the household.

### **ULASAN**

Pengeluaran rata-rata per kapita sebulan untuk komoditas makanan di Kabupaten Takalar sebesar Rp. 472.143, sedangkan komoditas bukan makanan sebesar Rp. 503.865.

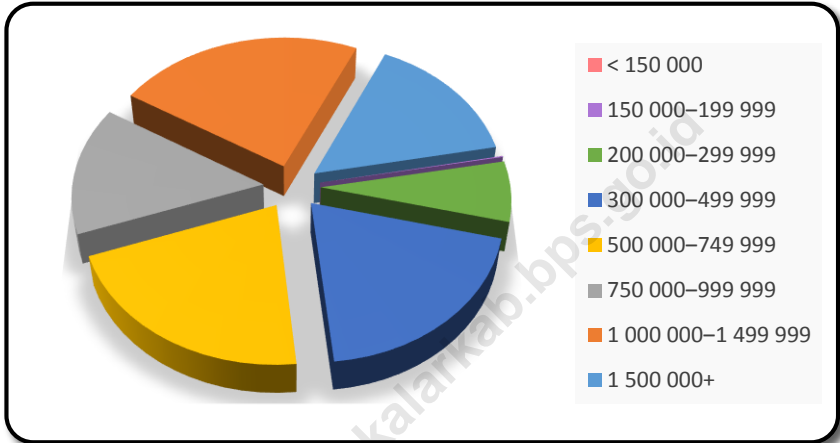
### **DESCRIPTION**

*Average Expenditure per capita per month for food group in Takalar Regency as much as 472.143 rupiahs, while non food group about 503.865 rupiahs.*

**Gambar / Figure 12.1**

Persentase Penduduk Menurut Golongan Pengeluaran Per Kapita Sebulan di Kabupaten Takalar, 2018

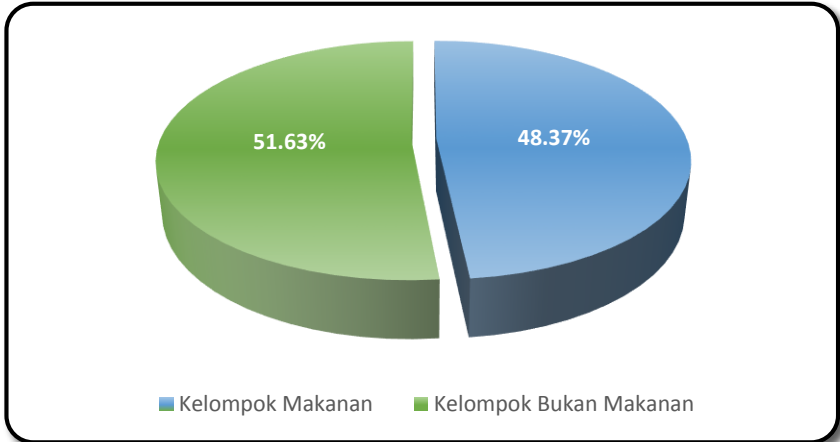
*Percentage of Population by Expenditures Per Capita Per Month Class in Takalar Regency, 2018*



**Gambar / Figure 12.2**

Persentase Rata-rata Pengeluaran Per Kapita Sebulan di Kabupaten Takalar, 2018

*Percentage of Expenditures Per Capita Per Month in Takalar Regency, 2018*



**Tabel 12.1** **Persentase Penduduk Menurut Golongan Pengeluaran Per Kapita Sebulan di Kabupaten Takalar, 2018**  
*Percentage of Population by Expenditures Per Capita Per Month Class in Takalar Regency, 2018*

Golongan Pengeluaran <i>Expenditure Class</i> (rupiah)	Persentase Penduduk <i>Percentage of Population</i>
(1)	(2)
< 150 000	-
150 000 – 199 999	0,11
200 000 – 299 999	6,78
300 000 – 499 999	19,55
500 000 – 749 999	21,10
750 000 – 999 999	14,41
1 000 000 – 1 499 999	22,85
1 500 000+	15,21
<b>Jumlah/Total</b>	<b>100,00</b>

Sumber : Survei Sosial Ekonomi Nasional, Maret 2018

Source : *March National Socio Economic Survey*

POPULATION EXPENDITURES AND CONSUMPTION

**Tabel 12.2 Rata-rata Pengeluaran dan Persentase Rata-rata Pengeluaran Per Kapita Sebulan Menurut Kelompok Makanan di Kabupaten Takalar, 2018**  
**Percentage of Population by Expenditures Per Capita Per Month Class in Takalar Regency, 2018**

<b>Kelompok Makanan Food Group</b>	<b>Rata-rata Pengeluaran Average Expenditure (rupiah)</b>	<b>Persentase Rata-rata Pengeluaran Percentage of Average Expenditure</b>
(1)	(2)	(3)
Padi-padian/Cereals	62 840	13,31
Umbi-umbian/Tubers	3 301	0,70
Ikan/Udang/Cumi/Kerang Fish/Prawn/Squid/Clam	52 337	11,08
Daging/Meat	8 102	1,72
Telur dan susu/Eggs and milk	22 969	4,86
Sayur-sayuran/Vegetables	22 636	4,79
Kacang-kacangan/Legumes	4 346	0,92
Buah-buahan/Fruits	30 373	6,43
Minyak dan Kelapa/Oil and Coconut	9 974	2,11
Bahan minuman/Beverage stuffs	15 379	3,26
Bumbu-bumbuan/Spices	9 163	1,94
Konsumsi lainnya/Miscellaneous food items	9 559	2,02
Makanan dan minuman jadi Prepared food and beverages	158 161	33,50
Rokok/Cigarette	63 004	13,34
<b>Jumlah/Total</b>	<b>472 143</b>	<b>100,00</b>

Sumber : Survei Sosial Ekonomi Nasional, Maret 2018

Source : March National Socio Economic Survey

PENGELUARAN PENDUDUK DAN KONSUMSI MAKANAN

**Tabel 12.3** Rata-rata Pengeluaran dan Persentase Rata-rata Pengeluaran Per Kapita Sebulan Menurut Kelompok Bukan Makanan di Kabupaten Takalar, 2018  
*Percentage of Population by Expenditures Per Capita Per Month Class in Takalar Regency, 2018*

Kelompok Bukan Makanan <i>Non-Food Group</i>	Rata-rata Pengeluaran <i>Average Expenditure</i> (rupiah)	Persentase Rata-rata Pengeluaran <i>Percentage of</i> <i>Average Expenditure</i>
(1)	(2)	(3)
Perumahan dan fasilitas rumah tangga <i>Housing and household facility</i>	223 895	44,44
Aneka barang dan jasa <i>Goods and services</i>	89 213	17,71
Pakaian, alas kaki, dan tutup kepala <i>Clothing, footwear, and headgear</i>	48 329	9,59
Barang yang tahan lama <i>Durable goods</i>	78 212	15,52
Pajak, pungutan, dan asuransi <i>Taxes and insurances</i>	26 604	5,28
Keperluan pesta dan upacara <i>Parties and ceremonies</i>	37 612	7,46
<b>Jumlah/Total</b>	<b>503 865</b>	<b>100,00</b>

Sumber : Survei Sosial Ekonomi Nasional, Maret 2018

Source : March National Socio Economic Survey

BAB  
Chapter 13

PERBANDINGAN ANTAR KAB/KOTA

*Regional Comparison*

# PERBANDINGAN ANTAR KAB/KOTA

## Regional Comparison

**Kota Makassar** memiliki nilai PDRB atas dasar harga berlaku terbesar di Provinsi Sulawesi Selatan dengan presentase mencapai

34,59

dari nilai PDRB se-Sulawesi Selatan

## LAJU PERTUMBUHAN EKONOMI

Berdasarkan angka sangat sementara, berikut adalah urutan 3 terbesar pertumbuhan Ekonomi di Provinsi Sulawesi Selatan

8,90

Bone

8,77

Kepulauan Selayar

8,42

Luwu Utara

**ULASAN**

**DESCRIPTION**

Berdasarkan hasil Proyeksi Penduduk tahun 2010-2035, pada tahun 2018 Kota Makassar memiliki jumlah penduduk terbanyak yaitu 1.508.154 jiwa. Dan kabupaten yang memiliki jumlah penduduk terendah adalah Kabupaten Kepulauan Selayar sebanyak 134.280 jiwa.

*Based on Population Projection 2010–2035, in 2018 Makassar City has the highest population as much as 1.508.154 people. And for the smallest population was in Kepulauan Selayar Regency about 134.280 people.*

Pada tahun 2018, Sulawesi Selatan mencatat pertumbuhan ekonomi sebesar 7,07 persen. Kabupaten Bone memiliki pertumbuhan ekonomi terbesar dengan nilai 8,90 persen. Sementara itu, Kabupaten Kepulauan Selayar berada di urutan kedua dengan pertumbuhan ekonomi sebesar 8,77 persen.

*In the year 2018, economic growth of Sulawesi Selatan reached 7,07 percent. Bone Regency has the highest economic growth about 8,90 percent. While Kepulauan Selayar Regency placed in 2nd with economic growth about 8,77 percent.*

Produk Domestik Regional Bruto Atas Dasar Harga Berlaku di Provinsi Sulawesi Selatan tahun 2018 sebesar 463.164 milyar rupiah, dimana 34,59 persen disumbangkan oleh Kota Makassar.

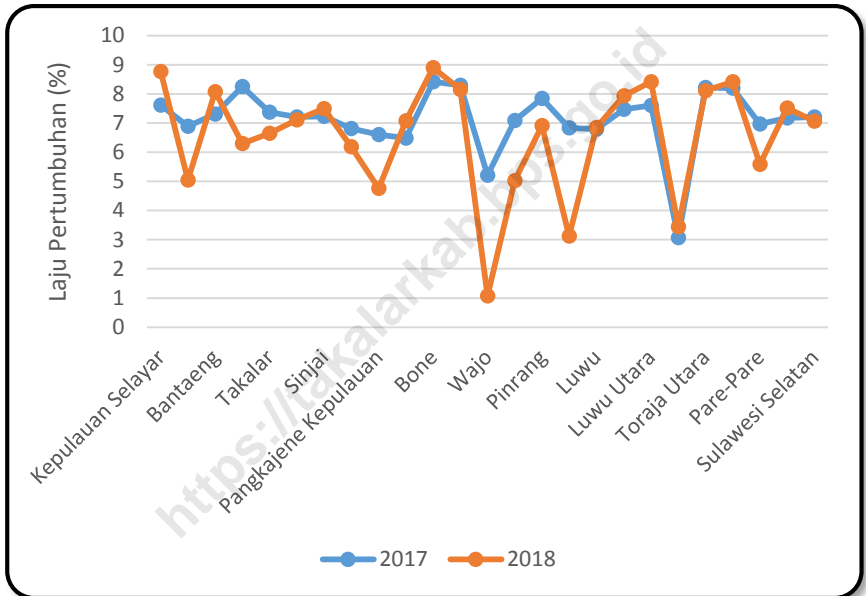
*Gross Regional Domestic Product at Current Market Prices of Sulawesi Selatan Province in 2018 as much as 463.164 billion rupiahs, which about 34,59 percent was contributed by Makassar City.*



**Gambar / Figure 13.1**

Laju Pertumbuhan Produk Domestik Regional Bruto Atas Dasar Harga Konstan 2010 Menurut Kabupaten/Kota di Provinsi Sulawesi Selatan (persen), 2017 – 2018

*Growth Rate of Gross Regional Domestic Product at 2010 Constant Market Prices by Regency/City in Sulawesi Selatan Province (percent), 2017 – 2018*



REGIONAL COMPARISON

**Tabel 13.1** Jumlah Penduduk Menurut Kabupaten/Kota di Provinsi Sulawesi Selatan (jiwa), 2016 – 2018  
**Table** Population by Regency/City in Sulawesi Selatan Province (people), 2016 – 2018

Kabupaten/Kota Regency/City	2016	2017	2018
(1)	(2)	(3)	(4)
Kepulauan Selayar	131 605	133 003	134 280
Bulukumba	413 229	415 713	418 326
Bantaeng	184 517	185 581	186 612
Jeneponto	357 807	359 787	361 793
Takalar	289 978	292 983	295 892
Gowa	735 493	748 200	760 607
Sinjai	239 689	241 208	242 672
Maros	342 890	346 383	349 822
Pangkajene Kepulauan	326 700	329 791	332 674
Barru	171 906	172 767	173 623
Bone	746 973	751 026	754 894
Soppeng	226 305	226 466	226 770
Wajo	394 495	395 583	396 810
Sidenreng Rappang	292 985	296 125	299 123
Pinrang	369 595	372 230	374 583
Enrekang	201 614	203 320	204 827
Luwu	353 277	356 305	359 209
Tana Toraja	230 195	231 519	232 821
Luwu Utara	305 372	308 001	310 470
Luwu Timur	281 822	287 874	293 822
Toraja Utara	226 988	228 414	229 798
Makassar	1 469 601	1 489 011	1 508 154
Pare-Pare	140 423	142 097	143 710
Palopo	172 916	176 907	180 678
<b>Sulawesi Selatan</b>	<b>8 606 375</b>	<b>8 690 294</b>	<b>8 771 970</b>

Sumber : Proyeksi Penduduk Indonesia 2010–2035

Source : Indonesia Population Projection 2010–2035

**Tabel 13.2** Laju Pertumbuhan Produk Domestik Regional Bruto Atas Dasar Harga Konstan 2010 Menurut Kabupaten/Kota di Provinsi Sulawesi Selatan (persen), 2015 – 2018  
**Growth Rate of Gross Regional Domestic Product at 2010 Constant Market Prices by Regency/City in Sulawesi Selatan Province (percent), 2015 – 2018**

Kabupaten/Kota Regency/City	2015	2016	2017 <sup>x</sup>	2018 <sup>xx</sup>
(1)	(2)	(3)	(4)	(5)
Kepulauan Selayar	8,83	7,35	7,61	8,77
Bulukumba	5,62	6,79	6,89	5,05
Bantaeng	6,64	7,39	7,31	8,08
Jeneponto	6,54	8,37	8,25	6,30
Takalar	8,42	9,61	7,37	6,65
Gowa	6,79	7,61	7,21	7,11
Sinjai	7,55	7,09	7,23	7,49
Maros	8,44	9,50	6,81	6,19
Pangkajene Kepulauan	7,63	8,31	6,60	4,76
Barru	6,32	6,01	6,48	7,08
Bone	8,30	9,01	8,41	8,90
Soppeng	5,11	8,14	8,29	8,15
Wajo	7,06	4,98	5,21	1,07
Sidenreng Rappang	8,03	8,81	7,09	5,02
Pinrang	8,24	7,44	7,84	6,91
Enrekang	6,91	7,64	6,84	3,12
Luwu	7,26	7,88	6,79	6,85
Tana Toraja	6,85	7,32	7,47	7,93
Luwu Utara	6,67	7,49	7,60	8,42
Luwu Timur	6,42	1,58	3,07	3,44
Toraja Utara	7,76	8,04	8,22	8,11
Makassar	7,55	8,03	8,20	8,42
Pare-Pare	6,30	6,87	6,97	5,58
Palopo	6,47	6,95	7,17	7,52
<b>Sulawesi Selatan</b>	<b>7,19</b>	<b>7,42</b>	<b>7,21</b>	<b>7,07</b>

Sumber : Badan Pusat Statistik Provinsi Sulawesi Selatan

Source : *Statistics of Sulawesi Selatan*

REGIONAL COMPARISON

**Tabel 13.3** Produk Domestik Regional Bruto Atas Dasar Harga Berlaku Menurut Kabupaten/Kota di Provinsi Sulawesi Selatan (miliar rupiah), 2016 – 2018  
**Gross Regional Domestic Product at Current Market Prices by Regency/City in Sulawesi Selatan Province (billion rupiahs), 2016 – 2018**

Kabupaten/Kota Regency/City	2016	2017 <sup>x</sup>	2018 <sup>xx</sup>
(1)	(2)	(3)	(4)
Kepulauan Selayar	4 666,09	5 223,20	5 850,86
Bulukumba	10 769,94	12 068,74	13 193,58
Bantaeng	6 297,40	6 942,46	7 765,07
Jeneponto	7 849,19	8 614,60	9 413,98
Takalar	7 750,36	8 559,00	9 322,84
Gowa	15 471,11	17 192,66	19 063,89
Sinjai	8 294,88	9 168,00	10 226,80
Maros	17 861,53	19 440,01	21 310,22
Pangkajene Kepulauan	20 555,57	22 293,96	23 944,47
Barru	5 458,75	5 961,95	6 612,21
Bone	26 254,40	29 319,72	33 097,73
Soppeng	7 895,94	8 876,21	10 001,46
Wajo	16 544,74	17 832,11	18 709,04
Sidenreng Rappang	10 741,96	11 914,88	12 937,37
Pinrang	14 703,75	16 360,56	18 085,27
Enrekang	5 890,90	6 360,51	6 702,61
Luwu	11 851,86	13 026,83	14 424,46
Tana Toraja	5 460,38	6 054,91	6 819,71
Luwu Utara	9 776,94	10 787,08	11 964,80
Luwu Timur	17 395,07	18 497,97	20 927,20
Toraja Utara	6 788,21	7 720,94	8 695,88
Makassar	128 045,37	142 448,70	160 207,66
Pare-Pare	5 525,93	6 092,58	6 602,52
Palopo	5 886,52	6 514,94	7 285,14
<b>Sulawesi Selatan</b>	<b>377 736,78</b>	<b>417 272,51</b>	<b>463 164,78</b>

Sumber : Badan Pusat Statistik Provinsi Sulawesi Selatan

Source : Statistics of Sulawesi Selatan

**Tabel 13.4** Jumlah Penduduk Miskin Menurut Kabupaten/ Kota di Provinsi Sulawesi Selatan (Ribu), 2016 – 2018  
*Number of Poor People by Regency/City in South Sulawesi (Thousand), 2016 – 2018*

Kabupaten/Kota Regency/City	2016	2017	2018
(1)	(2)	(3)	(4)
Kepulauan Selayar	17,21	17,62	17,12
Bulukumba	33,25	33,10	31,25
Bantaeng	17,53	17,91	17,20
Jeneponto	55,32	55,35	55,94
Takalar	27,05	26,99	26,57
Gowa	61,52	62,77	59,34
Sinjai	22,51	22,25	22,48
Maros	39,02	38,50	36,66
Pangkajene Kepulauan	52,86	53,38	50,12
Barru	16,24	16,76	15,68
Bone	75,09	77,13	79,56
Soppeng	19,12	18,76	17,00
Wajo	29,46	29,19	29,73
Sidenreng Rappang	15,92	15,72	14,90
Pinrang	31,28	31,43	32,94
Enrekang	26,98	26,71	25,53
Luwu	50,58	49,80	47,91
Tana Toraja	28,42	29,18	29,65
Luwu Utara	43,75	44,04	42,43
Luwu Timur	21,08	21,94	21,14
Toraja Utara	33,02	32,85	30,70
Makassar	66,78	68,19	66,22
Pare-Pare	8,02	8,07	8,21
Palopo	15,02	15,44	14,26
<b>Sulawesi Selatan</b>	<b>807,03</b>	<b>813,07</b>	<b>792,54</b>

Sumber : Badan Pusat Statistik Provinsi Sulawesi Selatan

Source : *Statistics of Sulawesi Selatan*

**Tabel 13.5** Indeks Pembangunan Manusia Menurut Kabupaten/ Kota di Provinsi Sulawesi Selatan, 2016 – 2018  
**Table** Human Development Index by Regency in South Sulawesi, 2016 – 2018

Kabupaten/Kota Regency/City	2016	2017	2018
(1)	(2)	(3)	(4)
Kepulauan Selayar	64,95	65,39	66,04
Bulukumba	66,46	67,08	67,70
Bantaeng	66,59	67,27	67,76
Jeneponto	61,81	62,67	63,33
Takalar	64,96	65,48	66,07
Gowa	67,70	68,33	68,87
Sinjai	65,36	65,80	66,24
Maros	67,76	68,42	68,94
Pangkajene Kepulauan	66,86	67,25	67,71
Barru	69,07	69,56	70,05
Bone	63,86	64,16	65,04
Soppeng	65,95	66,67	67,60
Wajo	67,52	68,18	68,57
Sidenreng Rappang	69,39	69,84	70,60
Pinrang	69,42	69,90	70,62
Enrekang	70,79	71,44	72,15
Luwu	68,71	69,02	69,60
Tana Toraja	66,25	66,82	67,66
Luwu Utara	67,81	68,35	68,79
Luwu Timur	70,95	71,46	72,16
Toraja Utara	67,49	67,90	68,49
Makassar	80,53	81,13	81,73
Pare-Pare	76,48	76,68	77,19
Palopo	76,45	76,71	77,30
<b>Sulawesi Selatan</b>	<b>69,76</b>	<b>70,34</b>	<b>70,90</b>

Sumber : Badan Pusat Statistik Provinsi Sulawesi Selatan

Source : Statistics of Sulawesi Selatan

**Tabel 13.6 Rata-Rata Pengeluaran Per Kapita Menurut Kabupaten/Kota di Provinsi Sulawesi Selatan (Rupiah), 2016 – 2018**  
***Average Expenditure Per Capita by Regency in South Sulawesi (Rupiahs), 2016 – 2018***

<b>Kabupaten/Kota</b> <b>Regency/City</b>	<b>2016</b>	<b>2017</b>	<b>2018</b>
(1)	(2)	(3)	(4)
Kepulauan Selayar	712 601	941 869	936 760
Bulukumba	670 712	752 592	858 083
Bantaeng	778 894	856 592	867 837
Jeneponto	521 235	667 407	671 299
Takalar	703 606	849 474	976 008
Gowa	835 303	864 763	1 008 146
Sinjai	723 638	737 954	773 423
Maros	1 012 798	994 814	1 023 702
Pangkajene Kepulauan	719 649	860 812	1 001 377
Barru	734 643	777 788	890 120
Bone	612 758	649 605	685 530
Soppeng	552 856	607 629	817 740
Wajo	783 276	942 581	966 218
Sidenreng Rappang	926 687	840 741	1 006 166
Pinrang	763 612	855 502	904 833
Enrekang	677 429	673 795	767 873
Luwu	643 028	698 582	878 710
Tana Toraja	769 362	730 696	800 153
Luwu Utara	655 397	727 129	927 567
Luwu Timur	967 118	959 369	1 071 700
Toraja Utara	606 296	670 879	819 426
Makassar	1 436 605	1 536 017	1 576 103
Pare-Pare	981 983	952 831	1 055 320
Palopo	876 928	1 100 514	1 285 357
<b>Sulawesi Selatan</b>	<b>859 529</b>	<b>927 908</b>	<b>1 016 244</b>

Sumber : Badan Pusat Statistik Provinsi Sulawesi Selatan

Source : *Statistics of Sulawesi Selatan*



Sensus  
Penduduk  
2020

# DATA

## MENCERDASKAN BANGSA

*Enlighten The Nation*



**BADAN PUSAT STATISTIK  
KABUPATEN TAKALAR**  
*Statistics of Takalar Regency*

Jl. Syech Yusuf No. 5 Takalar 92211  
Homepage: <http://takalarkab.bps.go.id>  
Email: [bps7305@bps.go.id](mailto:bps7305@bps.go.id)

