

Katalog/Catalog : 1102001:7301

# KABUPATEN KEPULAUAN SELAYAR DALAM ANGKA

*Kepulauan Selayar Regency in Figures*

# 2019



**BADAN PUSAT STATISTIK  
KABUPATEN KEPULAUAN SELAYAR**  
*Statistics of Kepulauan Selayar Regency*



**KABUPATEN  
KEPULAUAN SELAYAR  
DALAM ANGKA**

*Kepulauan Selayar Regency in Figures*

**2019**

# **Kabupaten Kepulauan Selayar Dalam Angka**

## *Kepulauan Selayar Regency in Figures*

### **2019**

**ISSN:** 2088-978X

**No. Publikasi/Publication Number:** 73010.1902

**Katalog/Catalog:** 1102001.7301

**Ukuran Buku/Book Size:** 14,8 cm x 21 cm

**Jumlah Halaman/Number of Pages:** xxxii + 367 halaman /pages

**Naskah/Manuscript:**

Badan Pusat Statistik Kabupaten Kepulauan Selayar

*BPS-Statistics of Kepulauan Selayar Regency*

**Penyunting/Editor:**

Badan Pusat Statistik Kabupaten Kepulauan Selayar

*BPS-Statistics of Kepulauan Selayar Regency*

**Desain Kover oleh/Cover Designed by:**

Seksi Integrasi Pengolahan dan Diseminasi Statistik

*Integrated Processing and Statistics Dissemination Section*

**Ilustrasi Kover/Cover Illustration:**

Perkampungan Tua Bitombang/ *Bitombang Old Village*

**Diterbitkan oleh/Published by:**

© BPS Kabupaten Kepulauan Selayar/*BPS-Statistics of Kepulauan Selayar Regency*

**Dicetak oleh/Printed by:**

Badan Pusat Statistik

**Dilarang mengumumkan, mendistribusikan, mengomunikasikan, dan/atau menggandakan sebagian atau seluruh isi buku ini untuk tujuan komersial tanpa izin tertulis dari Badan Pusat Statistik**

*Prohibited to announce, distribute, communicate, and/or copy part or all of this book for commercial purpose without permission from BPS-Statistics Indonesia*

**PETA WILAYAH KABUPATEN KEPULAUAN SELAYAR**  
*MAP OF KEPULAUAN SELAYAR REGENCY*





**KEPALA BPS KABUPATEN KEPULAUAN SELAYAR**  
*CHIEF STATISTICIAN OF KEPULAUAN SELAYAR REGENCY*



**Ir. Muhammad Kamil**





## KATA PENGANTAR

Kabupaten Kepulauan Selayar Dalam Angka 2019 merupakan publikasi tahunan yang diterbitkan oleh BPS Kabupaten Kepulauan Selayar. Disadari bahwa publikasi ini belum sepenuhnya memenuhi harapan pihak pemakai data khususnya para perencana, namun diharapkan dapat membantu melengkapi penyusunan rencana pembangunan di Kabupaten Kepulauan Selayar.

Publikasi ini dapat terwujud berkat kerja sama dan bantuan dari berbagai pihak baik instansi pemerintah maupun swasta. Kepada semua pihak yang telah memberikan bantuan disampaikan penghargaan dan terima kasih yang sebesar –besarnya.

Walaupun publikasi ini telah disiapkan sebaik-baiknya, namun disadari masih ada kekurangan dan kesalahan yang terjadi. Untuk perbaikan publikasi ini, tanggapan dan saran yang bersifat konstruktif dari para pemakai sangat diharapkan.

Benteng, Agustus 2019

Kepala BPS

Kabupaten Kepulauan Selayar

**Ir. Muhammad Kamil**

NIP. 196804291994011001





## **PREFACE**

*Kepulauan Selayar Regency in Figures 2019 is an annual publication written by BPS – Statistics of Kepulauan Selayar Regency. Honestly, this publication has not perfect yet and has not filled the user's hope, especially for the planners yet, but hopefully it can help to equip compilation of development planning in this new regency.*

*This comprehensive publication has been made possible with the assistance and contribution from several governmental institutions and private organizations. To all parties who have been involved in the preparation of this publication, I would like to express my sincerest appreciation and gratitude.*

*Comments and constructive suggestions for the improvement of this publication are always welcome.*

Benteng, August 2019

Chief Statistician of  
Kepulauan Selayar Regency

**Ir. Muhammad Kamil**

NIP. 196804291994011001

## DAFTAR ISI/CONTENTS

	Halaman <i>Page</i>
Peta Wilayah Kabupaten Kepulauan Selayar/ <i>Map of Kepulauan Selayar Regency</i> .....	iii
Kepala BPS Kabupaten Kepulauan Selayar/ <i>Chief Statistician of Kepulauan Selayar Regency</i> .....	v
Kata Pengantar .....	vii
<i>Preface</i> .....	viii
Daftar Isi/ <i>Contents</i> .....	ix
Daftar Tabel/ <i>List of Tables</i> .....	xi
Daftar Gambar/ <i>List of Figures</i> .....	xxxi
Penjelasan Umum/ <i>Explanatory Notes</i> .....	xxxii
1. Geografi dan Iklim/ <i>Geography and Climate</i> .....	1
1.1 Geografi / <i>Geography</i> .....	6
1.2 Iklim/ <i>Climate</i> .....	9
2. Pemerintahan/ <i>Government</i> .....	13
2.1 Wilayah Administratif/ <i>Administrative Area</i> .....	20
2.2 Pegawai Negeri Sipil/ <i>Civil Servants</i> .....	21
2.3 Dewan Perwakilan Rakyat Daerah/ <i>The Regional House of Representative</i> .....	30
3. Kependudukan dan Ketenagakerjaan/ <i>Population and Employment</i> .....	39
3.1 Kependudukan/ <i>Population</i> .....	50
3.2 Ketenagakerjaan/ <i>Employment</i> .....	55
4. Sosial/ <i>Social</i> .....	63
4.1 Pendidikan/ <i>Education</i> .....	75
4.2 Kesehatan/ <i>Health</i> .....	97
4.3 Agama/ <i>Religion</i> .....	112
4.4 Kriminalitas/ <i>Crime</i> .....	120
4.5 Kemiskinan/ <i>Poverty</i> .....	138
4.6 Lainnya/ <i>Others</i> .....	145

5.	Pertanian/ <i>Agriculture</i> .....	147
5.1	Tanaman Pangan/ <i>Food</i> .....	159
5.2	Hortikultura/ <i>Horticulture</i> .....	163
5.3	Perkebunan/ <i>Estate Crops</i> .....	182
5.4	Peternakan/ <i>Livestock</i> .....	184
5.5	Perikanan/ <i>Fishery</i> .....	188
5.6	Kehutanan/ <i>Forestry</i> .....	195
6.	Industri, Pertambangan, Energi dan Konstruksi/ <i>Industry, Mining, Energy, and Construction</i> .....	199
6.1	Energi/ <i>Energy</i> .....	204
6.2	Industri/ <i>Industry</i> .....	211
7.	Perdagangan/ <i>Trade</i> .....	217
8.	Pendapatan Regional/ <i>Regional Income</i> .....	243
9.	Transportasi dan Komunikasi/ <i>Transportation and Communication</i> .....	267
9.1	Transportasi/ <i>Transportation</i> .....	274
9.2	Komunikasi/ <i>Communication</i> .....	286
10.	Keuangan Daerah dan Harga/ <i>Local Finance and Price</i> .....	295
10.1	Keuangan Daerah/ <i>Local Finance</i> .....	300
10.2	Harga/ <i>Price</i> .....	311
11.	Pengeluaran Penduduk dan Konsumsi Makanan/ <i>Population Expenditure and Food Consumption</i> .....	315
12.	Hotel dan Pariwisata/ <i>Hotel and Tourism</i> .....	325
8.1	Hotel/ <i>Hotel</i> .....	331
8.2	Pariwisata/ <i>Tourism</i> .....	337
13.	Perbandingan Antar Kabupaten/Kota / <i>Regency/Municipal Comparison</i> .....	361

## DAFTAR TABEL/LIST OF TABLES

Halaman  
Pages

<b>1. Geografi dan Iklim/Geography and Climate</b>	
<b>1.1 Geografi /Geography</b>	
1.1.1 Luas Daerah dan Jumlah Pulau Menurut Kecamatan di Kabupaten Kepulauan Selayar, 2018/ <i>Total Area and Number of Islands by Subdistrict in Kepulauan Selayar Regency, 2018</i>	6
1.1.2 Tinggi Wilayah di Atas Permukaan Laut (DPL) Menurut Kecamatan di Kabupaten Kepulauan Selayar, 2018/ <i>Height Above Mean Sea Level (AMSL) by Subdistrict in Kepulauan Selayar Regency, 2018</i>	7
1.1.3 Jarak dari Ibukota Kecamatan ke Ibukota Kabupaten di Kabupaten Kepulauan Selayar (km), 2018/ <i>Distance between Subdistrict Capital and Regency Capital in Kepulauan Selayar Regency (km), 2018</i>	8
<b>1.2 Iklim/ Climate</b>	
1.2.1 Jumlah Curah Hujan dan Hari Hujan Menurut Bulan di Kabupaten Kepulauan Selayar, 2018/ <i>Amount of Precipitation and Number of Rainy Days by Month in Kepulauan Selayar Regency, 2018</i>	9
<b>2. Pemerintahan/Government</b>	
<b>2.1 Wilayah Administratif/Administrative Area</b>	
2.1.1 Jumlah Desa/Kelurahan Menurut Kecamatan di Kabupaten Kepulauan Selayar, 2018/ <i>Number of Subdistricts and Villages by Subdistrict in Kepulauan Selayar Regency, 2018</i>	20
<b>2.2 Pegawai Negeri Sipil/ Civil Servants</b>	
2.2.1 Jumlah Pegawai Negeri Sipil Menurut Jabatan dan Jenis Kelamin di Kabupaten Kepulauan Selayar, 2018/ <i>Number of Civil Servants by Occupation and Sex in Kepulauan Selayar Regency, 2018</i>	21
2.2.2 Jumlah Pegawai Negeri Sipil Menurut Pendidikan Tertinggi yang Ditamatkan dan Jenis Kelamin di Kabupaten Kepulauan Selayar, 2018/ <i>Number of Civil Servants by Educational Attainment and Sex in Kepulauan Selayar Regency, 2018</i>	22
2.2.3 Jumlah Pegawai Negeri Sipil Menurut Tingkat Kepangkatan dan Jenis Kelamin di Kabupaten Kepulauan Selayar, 2018/ <i>Number of Civil Servants by Hierarchy and Sex in Kepulauan Selayar Regency, 2018</i>	23
2.2.4 Jumlah Pegawai Negeri Sipil Menurut Dinas/Instansi Pemerintah dan Jenis Kelamin di Kabupaten Kepulauan Selayar, 2018/ <i>Number of Civil Servants by Institution/Office and Sex in Kepulauan Selayar Regency, 2018</i>	24

- 2.2.5 Banyaknya Personil TNI dan Polri Menurut Kepangkatan dan Jenis Kelamin di Kabupaten Kepulauan Selayar, 2018/ *Number of Army and Police by Degree and Sex in Kepulauan Selayar Regency, 2018* 29

### **2.3 Dewan Perwakilan Rakyat Daerah/ *The Regional House Of Representative***

- 2.3.1 Jumlah Anggota Dewan Perwakilan Rakyat Daerah Menurut Partai Politik dan Jenis Kelamin di Kabupaten Kepulauan Selayar, 2018/ *Number of Members of Parliament by Political Parties and Sex in Kepulauan Selayar Regency, 2018* 30
- 2.3.2 Jumlah Anggota Dewan Perwakilan Rakyat Daerah Menurut Pendidikan dan Jenis Kelamin di Kabupaten Kepulauan Selayar, 2018/ *Number of Members of Parliament by Education and Sex in Kepulauan Selayar Regency, 2018* 31
- 2.3.3 Komposisi Keanggotaan Dewan Perwakilan Rakyat Daerah di Kabupaten Kepulauan Selayar Menurut Jenis Kelamin, 2018/ *Membership Composition of Parliament in Kepulauan Selayar Regency by Sex, 2018* 32
- 2.3.4 Jumlah Panitia Musyawarah Dewan Perwakilan Rakyat Daerah di Kabupaten Kepulauan Selayar, 2018/ *Number Council Committee of Parliament in Kepulauan Selayar Regency, 2018* 33
- 2.3.5 Jumlah Produk Hukum Dewan Perwakilan Rakyat Daerah di Kabupaten Kepulauan Selayar, 2016-2018/ *Number of Law Product of Parliament in Kepulauan Selayar Regency, 2016-2018* 34
- 2.3.6 Jumlah Sidang/Rapat Yang Dilakukan Oleh Dewan Perwakilan Rakyat Daerah Menurut Bulan di Kabupaten Kepulauan Selayar, 2018/ *Number of Conference/Meeting in Parliament by Month in Kepulauan Selayar Regency, 2018* 35
- 2.3.7 Jumlah Anggota BPD menurut Kecamatan di Kabupaten Kepulauan Selayar, 2017-2018/ *Number of Village Parliament Members by Subdistrict in Kepulauan Selayar Regency, 2017-2018* 36
- 2.3.8 Jumlah Peraturan Bupati dan Keputusan Bupati Menurut Bulan di Kabupaten Kepulauan Selayar, 2018/ *Number of Regent Regulation and Regent Decree by Months in Kepulauan Selayar, 2018* 37
- 2.3.9 Jumlah Peraturan Daerah yang Dikeluarkan Oleh Pemerintah Menurut Bulan di Kabupaten Kepulauan Selayar, 2017-2018/ *Number of Regional Regulation Published by Government by Month in Kepulauan Selayar Regency, 2017-2018* 38

## **3. Kependudukan dan Ketenagakerjaan/ *Population and Employment***

### **3.1 Kependudukan/ *Population***

- 3.1.1 Penduduk, Laju Pertumbuhan Penduduk, Distribusi Persentase Penduduk Kepadatan Penduduk, Rasio Jenis Kelamin Penduduk Menurut Kecamatan di Kabupaten Kepulauan Selayar, 2018/ *Population, Population Growth Rate, Percentage Distribution of Population,* 50

*Population Density, and Population Sex Ratio by Subdistrict in Kepulauan Selayar Regency, 2018*

- 3.1.2 Jumlah Penduduk dan Rasio Jenis Kelamin Menurut Kecamatan di Kabupaten Kepulauan Selayar, 2018/ *Population and Sex Ratio by Subdistrict in Kepulauan Selayar Regency, 2018* 52
- 3.1.3 Jumlah Penduduk Menurut Kelompok Umur dan Jenis Kelamin di Kabupaten Kepulauan Selayar, 2018/ *Population by Age Group and Sex in Kepulauan Selayar Regency, 2018* 53
- 3.1.4 Jumlah Rumah Tangga Menurut Kecamatan di Kabupaten Kepulauan Selayar, 2010, 2017 dan 2018/ *Number of Households by Subdistrict in Kepulauan Selayar Regency, 2010, 2017 and 2018* 54

### **3.2 Ketenagakerjaan/Employment**

- 3.2.1 Jumlah Penduduk Berumur 15 Tahun Keatas Menurut Jenis Kegiatan Selama Seminggu yang Lalu dan Jenis Kelamin di Kabupaten Kepulauan Selayar, 2018/ *Population Aged 15 Years and Over by Type of Activity During The Previous Week and Sex in Kepulauan Selayar Regency, 2018* 55
- 3.2.2 Jumlah Penduduk Berumur 15 Tahun Ke Atas Menurut Pendidikan Tertinggi yang Ditamatkan dan Jenis Kegiatan Selama Seminggu yang Lalu di Kabupaten Kepulauan Selayar, 2018/ *Population Aged 15 Years and Over by Educational Attainment and Type of Activity During The Previous Week in Kepulauan Selayar Regency, 2018* 56
- 3.2.3 Jumlah Penduduk Berumur 15 Tahun Keatas yang Bekerja Selama Seminggu yang Lalu Menurut Kelompok Umur dan Jenis Kelamin di Kabupaten Kepulauan Selayar, 2018/ *Population Aged 15 Years and Over Who Worked During the Previous Week by Age Group and Sex in Kepulauan Selayar Regency, 2018* 57
- 3.2.4 Jumlah Penduduk Berumur 15 Tahun Ke Atas yang Bekerja Selama Seminggu yang Lalu Menurut Lapangan Pekerjaan Utama dan Jenis Kelamin di Kabupaten Kepulauan Selayar, 2018/ *Population Aged 15 Years and Over Who Worked During the Previous Week by Main Industry and Sex in Kepulauan Selayar Regency, 2018* 58
- 3.2.5 Jumlah Penduduk Berumur 15 Tahun Ke Atas yang Bekerja Selama Seminggu yang Lalu Menurut Jumlah Jam Kerja Seluruhnya dan Jenis Kelamin di Kabupaten Kepulauan Selayar, 2018/ *Population Aged 15 Years and Over Who Worked During the Previous Week by Total Working Hours and Sex in Kepulauan Selayar Regency, 2018* 59
- 3.2.6 Jumlah Penduduk Berumur 15 Tahun Ke Atas yang Bekerja Selama Seminggu yang Lalu Menurut Jumlah Jam Kerja Pada Pekerjaan Utama dan Jenis Kelamin di Kabupaten Kepulauan Selayar, 2018/ *Population Aged 15 Years and Over Who Worked During the Previous Week by Working Hours in main and Sex in Kepulauan Selayar Regency, 2018* 60

- 3.2.7 Jumlah Penduduk Berumur 15 Tahun Ke Atas yang Bekerja Selama Seminggu yang Lalu Menurut Status Pekerjaan Utama dan Jenis Kelamin di Kabupaten Kepulauan Selayar, 2018/ *Population Aged 15 Years and Over Who Worked During the Previous Week by Main Employment Status and Sex in Kepulauan Selayar Regency, 2018* 61
- 3.2.8 Jumlah Pencari Kerja Terdaftar Menurut Tingkat Pendidikan Tertinggi yang Ditamatkan dan Jenis Kelamin di Kabupaten Kepulauan Selayar, 2018/ *Number of Registered Job Applicants by Educational Attainment and Sex in Kepulauan Selayar Regency, 2018* 62

## 4. Sosial/Social

### 4.1 Pendidikan/Education

- 4.1.1 Jumlah Sekolah, Murid, Guru, dan Rasio Murid-Guru Taman Kanak-Kanak Menurut Kecamatan di Kabupaten Kepulauan Selayar, 2018/ *Number of Schools, Pupils, Teachers, and School-Teacher Ratio of Kindergarten by Subdistrict in Kepulauan Selayar Regency, 2018* 75
- 4.1.2 Jumlah Sekolah, Murid, Guru, dan Rasio Murid-Guru Raudatul Athfal Menurut Kecamatan di Kabupaten Kepulauan Selayar, 2018/ *Number of Schools, Pupils, Teachers, and School-Teacher Ratio of Kindergarten by Subdistrict in Kepulauan Selayar Regency, 2018* 76
- 4.1.3 Jumlah Sekolah, Murid, Guru, dan Rasio Murid-Guru Sekolah Dasar (SD) Menurut Kecamatan di Kabupaten Kepulauan Selayar, 2018/ *Number of Schools, Pupils, Teachers, and School-Teacher Ratio of Primary Schools by Subdistrict in Kepulauan Selayar Regency, 2018* 77
- 4.1.4 Jumlah Sekolah, Murid, Guru, dan Rasio Murid-Guru Madrasah Ibtidaiyah (MI) Menurut Kecamatan di Kabupaten Kepulauan Selayar, 2018/ *Number of Schools, Pupils, Teachers, and School-Teacher Ratio of Madrasah Ibtidaiyah (MI) by Subdistrict in Kepulauan Selayar Regency, 2018* 78
- 4.1.5 Jumlah Sekolah, Murid, Guru, dan Rasio Murid-Guru Sekolah Menengah Pertama Menurut Kecamatan di Kabupaten Kepulauan Selayar, 2018/ *Number of Schools, Pupils, Teachers, and School-Teacher Ratio of Junior High Schools by Subdistrict in Kepulauan Selayar Regency, 2018* 79
- 4.1.6 Jumlah Sekolah, Murid, Guru, dan Rasio Murid-Guru Madrasah Tsanawiyah (MTs) Menurut Kecamatan di Kabupaten Kepulauan Selayar, 2018/ *Number of Schools, Pupils, Teachers, and School-Teacher Ratio of Madrasah Tsanawiyah (MTs) by Subdistrict in Kepulauan Selayar Regency, 2018* 80
- 4.1.7 Jumlah Sekolah, Murid, Guru, dan Rasio Murid-Guru Sekolah Menengah Atas Menurut Kecamatan di Kabupaten Kepulauan Selayar, 2018/ *Number of Schools, Pupils, Teachers, and School-Teacher Ratio of Senior High Schools by Subdistrict in Kepulauan Selayar Regency, 2018* 81

4.1.8	Jumlah Sekolah, Murid, Guru, dan Rasio Murid-Guru Sekolah Menengah Kejuruan Menurut Kecamatan di Kabupaten Kepulauan Selayar, 2018/ <i>Number of Schools, Pupils, Teachers, and School-Teacher Ratio of Vocational High Schools by Subdistrict in Kepulauan Selayar Regency, 2018</i>	82
4.1.9	Jumlah Sekolah, Murid, Guru, dan Rasio Murid-Guru Madrasah Aliyah Menurut Kecamatan di Kabupaten Kepulauan Selayar, 2018/ <i>Number of Schools, Pupils, Teachers, and School-Teacher Ratio of Senior High Schools by Subdistrict in Kepulauan Selayar Regency, 2018</i>	83
4.1.10	Jumlah Desa/Kelurahan yang Memiliki Fasilitas Sekolah Menurut Kecamatan dan Tingkat Pendidikan di Kabupaten Kepulauan Selayar, 2018/ <i>Number of Villages Having Educational Facilities by Subdistrict and Educational Level in Kepulauan Selayar Regency, 2018</i>	84
4.1.11	Jumlah Guru dan Murid Sekolah Luar Biasa (SLB), SMP Terbuka, Paket-B, dan Paket-C Menurut Kecamatan di Kabupaten Kepulauan Selayar, 2018/ <i>Number of Teachers and Pupils of School for Disabled, Open Junior High School, Paket-B and Paket-C by Subdistrict in Kepulauan Selayar Regency, 2018</i>	85
4.1.12	Jumlah Rombongan Belajar Taman Kanak-Kanak (TK) Negeri dan Swasta Menurut Kecamatan di Kabupaten Kepulauan Selayar, 2018/ <i>Number of Study Group of State and Private Kindergarten by Subdistrict in Kepulauan Selayar, 2018</i>	86
4.1.13	Jumlah Rombongan Belajar Sekolah Dasar (SD) Negeri dan Swasta Menurut Kecamatan di Kabupaten Kepulauan Selayar, 2018/ <i>Number of Study Group of State and Private Primary School by Subdistrict in Kepulauan Selayar, 2018</i>	87
4.1.14	Jumlah Rombongan Belajar Sekolah Menengah Pertama (SMP) Negeri dan Swasta Menurut Kecamatan di Kabupaten Kepulauan Selayar, 2018/ <i>Number of Study Group of State and Private Junior High School by Subdistrict in Kepulauan Selayar, 2018</i>	88
4.1.15	Jumlah Rombongan Belajar Sekolah Menengah Atas (SMA) Negeri dan Swasta Menurut Kecamatan di Kabupaten Kepulauan Selayar, 2018/ <i>Number of Study Group of State and Private Senior High School by Subdistrict in Kepulauan Selayar, 2018</i>	89
4.1.16	Jumlah Rombongan Belajar Sekolah Menengah Kejuruan (SMK) Negeri dan Swasta Menurut Kecamatan di Kabupaten Kepulauan Selayar, 2018/ <i>Number of Study Group of State and Private Vocational High School by Subdistrict in Kepulauan Selayar, 2018</i>	90
4.1.17	Jumlah Murid Yang Telah Lulus Taman Kanak-Kanak Menurut Kecamatan di Kabupaten Kepulauan Selayar, 2018/ <i>Number of Kindergarten Graduates by Subdistrict in Kepulauan Selayar Regency, 2018</i>	91
4.1.18	Jumlah Murid Yang Telah Lulus Sekolah Dasar Menurut Kecamatan di Kabupaten Kepulauan Selayar, 2018/ <i>Number of Primary School Graduates by Subdistrict in Kepulauan Selayar Regency, 2018</i>	92



4.1.19	Jumlah Murid Yang Telah Lulus Sekolah Menengah Pertama Menurut Kecamatan di Kabupaten Kepulauan Selayar, 2018/ <i>Number of Junior High School Graduates by Subdistrict in Kepulauan Selayar Regency, 2018</i>	93
4.1.20	Jumlah Perpustakaan Sekolah Menurut Kecamatan dan Level Sekolah di Kabupaten Kepulauan Selayar, 2018/ <i>Number of School's Libraries by Subdistrict and School Level in Kepulauan Selayar Regency, 2018</i>	94
4.1.21	Persentase Penduduk Usia 5–24 Tahun Menurut Jenis Kelamin, Kelompok Umur Sekolah, dan Partisipasi Sekolah di Kabupaten Kepulauan Selayar, 2018/ <i>Percentage of Population Aged 5-24 Years by Sex, Age Group, and School Participation in Kepulauan Selayar Regency, 2018</i>	95
4.1.22	Angka Partisipasi Murni (APM) dan Angka Partisipasi Kasar (APK) Menurut Jenjang Pendidikan di Kabupaten Kepulauan Selayar, 2018/ <i>Net Enrolment Rate and Gross Enrolment Rate by Educational Level in Kepulauan Selayar Regency, 2018</i>	96

## **4.2 Kesehatan/Health**

4.2.1	Jumlah Desa/Kelurahan yang Memiliki Sarana Kesehatan Menurut Kecamatan di Kabupaten Kepulauan Selayar, 2018/ <i>Number of Village Having Health Facilities by Subdistrict in Kepulauan Selayar Regency, 2018</i>	97
4.2.2	Jumlah Tenaga Kesehatan Menurut Kecamatan di Kabupaten Kepulauan Selayar, 2018/ <i>Number of Health Personnel by Subdistrict in Kepulauan Selayar Regency, 2018</i>	98
4.2.3	Jumlah Dokter Spesialis, Dokter Umum, dan Dokter Gigi Menurut Sarana Pelayanan Kesehatan di Kabupaten Kepulauan Selayar, 2018/ <i>Number of Specialist Doctor, Generalist Doctor, and Dentist by Type of Health Facility in Kepulauan Selayar Regency, 2018</i>	99
4.2.4	Jumlah Rumah Sakit Umum, Puskesmas, Klinik/Balai Kesehatan, Posyandu, dan Polindes Menurut Kecamatan di Kabupaten Kepulauan Selayar, 2018/ <i>Number of General Hospital, Public Health Center, Medical Clinic, Integrated Service Post, Village maternity Cottage by Subdistrict in Kepulauan Selayar Regency, 2018</i>	100
4.2.5	Jumlah Kasus 10 Penyakit Terbanyak di Kabupaten Kepulauan Selayar, 2018/ <i>Number of Cases of the 10 Most Diseases in Kepulauan Selayar Regency, 2018</i>	101
4.2.6	Jumlah Bayi Lahir, Bayi Berat Badan Lahir Rendah (BBLR), BBLR Dirujuk, dan Bergizi Buruk di Kabupaten Kepulauan Selayar, 2018/ <i>Number of Births, Babies with Low Birth Weights (LBW), Treated LBW, and Malnutrition Cases in Kepulauan Selayar Regency, 2018</i>	102

4.2.7	Jumlah Ibu Hamil, Melakukan Kunjungan K1, Melakukan Kunjungan K4, Kurang Energi Kronis (KEK), dan Mendapat Tablet Zat Besi (Fe) di Kabupaten Kepulauan Selayar, 2014–2018/ <i>Number of Pregnant Women, Those with One Visit and four Visits of Antenatal Care, Chronic Energy Deficiency (CED), and Receiving Iron Supplement in Kepulauan Selayar Regency, 2014–2018</i>	103
4.2.8	Jumlah Remaja Usia 15-24 Tahun yang Mendapat Penyuluhan Tentang Kesehatan Reproduksi (Kespro), HIV/AIDS, dan Keluarga Berencana (KB) Menurut Kecamatan di Kabupaten Kepulauan Selayar, 2018/ <i>Number of Young People Aged 15 - 24 Who Had Counselling on Reproductive Health, HIV/AIDS, and Family Planning by Subdistrict in Kepulauan Selayar Regency, 2018</i>	104
4.2.9	Jumlah Kasus HIV/AIDS, IMS, DBD, Diare, TB, dan Malaria Menurut Kecamatan di Kabupaten Kepulauan Selayar, 2018/ <i>Number of Cases of HIV/AIDS, Sexually Transmitted Infection, Dengue Fever, Diarrhea, Tuberculosis (TB) and Malaria by Subdistrict in Kepulauan Selayar Regency, 2018</i>	105
4.2.10	Jumlah Klinik Keluarga Berencana (KKB) dan Petugas Pembantu Keluarga Berencana Desa (PPKBD) Menurut Kecamatan di Kabupaten Kepulauan Selayar, 2018/ <i>Number of Family Planning Clinics and Village Family Planning Service Units by Subdistrict in Kepulauan Selayar Regency, 2018</i>	106
4.2.11	Jumlah Pasangan Usia Subur dan Peserta KB Aktif Menurut Kecamatan di Kabupaten Kepulauan Selayar, 2018/ <i>Number of Eligible Couples and Family Planning Participants by Subdistrict in Kepulauan Selayar Regency, 2018</i>	107
4.2.12	Jumlah Kelahiran Pada Rumah Sakit dan Puskesmas per Kecamatan di Kabupaten Kepulauan Selayar, 2018/ <i>Number Child Birth in Hospital and Public Health Center by Subdistrict in Kepulauan Selayar Regency, 2018</i>	109
4.2.13	Jumlah Persalinan yang Dilakukan Oleh Tenaga Kesehatan dan Dukun Tradisional menurut Kecamatan di Kabupaten Kepulauan Selayar, 2018/ <i>Number of Child-Birth Helped by Medical Personnel and Traditional Practitioner by Subdistrict in Kepulauan Selayar Regency, 2018</i>	110
4.2.14	Pemberantasan Penyakit Kusta Menurut Jenisnya di Kabupaten Kepulauan Selayar, 2018/ <i>Fight Against Leprosy by Kind in Kepulauan Selayar Regency, 2018</i>	111
<b>4.3</b>	<b>Agama/Religion</b>	
4.3.1	Jumlah Penduduk Menurut Kecamatan dan Agama yang Dianut di Kabupaten Kepulauan Selayar, 2017/ <i>Population by Subdistrict and Religion in Kepulauan Selayar Regency, 2017</i>	112
4.3.2	Jumlah Tempat Peribadatan Menurut Kecamatan di Kabupaten Kepulauan Selayar, 2018/ <i>Number of Worship Facilities by Subdistrict in Kepulauan Selayar Regency, 2018</i>	113

4.3.3	Jumlah Desa/Kelurahan yang Mengalami Bencana Alam Menurut Kecamatan di Kabupaten Kepulauan Selayar, 2018/ <i>Number of Villages that Had Natural Disaster by Subdistrict in Kepulauan Selayar Regency, 2018</i>	114
4.3.4	Banyaknya Qurban Menurut Pemberi, Penerima Dan Jenis Hewan Qurban Menurut Kecamatan di Kabupaten Kepulauan Selayar, 2018 / <i>Number of Sacrifice by Receivers Donor and Animal by Subdistrict in Kepulauan Selayar Regency, 2018</i>	115
4.3.5	Jumlah Jemaah Haji yang Berangkat Menurut Kecamatan di Kabupaten Kepulauan Selayar, 2014-2018 / <i>Number of Pilgrim Departed by Subdistrict in Kepulauan Selayar Regency, 2014-2018</i>	116
4.3.6	Banyaknya Nikah dan Rujuk Menurut Kecamatan di Kabupaten Kepulauan Selayar, 2018/ <i>Number of Marriage and Reconciliation by Subdistrict in Kepulauan Selayar Regency, 2018</i>	117
4.3.7	Banyaknya Nikah yang Tercatat di Catatan Sipil Menurut Kecamatan di Kabupaten Kepulauan Selayar, 2015-2018/ <i>Number of Marriage Recorded in The Register Office by Subdistrict in Kepulauan Selayar Regency, 2015-2018</i>	118
4.3.8	Banyaknya Perkara Diterima/Diputus oleh Pengadilan Agama Menurut Bulan di Kabupaten Kepulauan Selayar, 2018/ <i>Number of Cases Received/Solved by Religious Court by Month in Kepulauan Selayar Regency, 2018</i>	119

#### **4.4 Kriminalitas/Crime**

4.4.1	Jumlah Tindak Pidana Menurut Kepolisian Sektor di Kabupaten Kepulauan Selayar, 2014–2018 / <i>Number of Reported Criminal Cases by Subdistrict Police Office in Kepulauan Selayar Regency, 2014–2018</i>	120
4.4.2	Persentase Penyelesaian Tindak Pidana Menurut Kepolisian Resort di Kabupaten Kepulauan Selayar, 2014–2018 / <i>Percentage of Crime Clearance Rate by Subdistrict Pollice Office in Kepulauan Selayar Regency, 2014–2018</i>	121
4.4.3	Persentase Penyelesaian Tindak Pidana Menurut Kelompok Usia di Kabupaten Kepulauan Selayar, 2018 / <i>Percentage of Crime Clearance Rate by age in Kepulauan Selayar Regency, 2018</i>	122
4.4.4	Jumlah Tahanan Kejaksaaan Negeri Selayar Menurut Bulan dan Jenis Perkara di Kabupaten Kepulauan Selayar, 2018 / <i>Number of Criminal Arrested by State Prosecutor Office by Month and Type in Kepulauan Selayar Regency, 2018</i>	123
4.4.5	Jumlah Tahanan Diselesaikan Kejaksaaan Negeri Selayar Menurut Bulan dan Jenis Perkara di Kabupaten Kepulauan Selayar, 2018 / <i>Number of Solved Criminal by State Prosecutor Office by Month and Type in Kepulauan Selayar Regency, 2018</i>	124

4.4.6	Jumlah Penyelesaian Tahanan Negeri Selayar Menurut Bulan dan Jenis Penyelesaian di Kabupaten Kepulauan Selayar, 2018 / <i>Number of Arrest Finished by State Prosecutor Office by Month and Type of Decision in Kepulauan Selayar Regency, 2018</i>	125
4.4.7	Jumlah Perkara dan Terdakwa Dalam Perkara Pidana Dirinci Menurut Bulan dan Jenis Perkara di Kabupaten Kepulauan Selayar, 2018 / <i>Number of Cases and Accused in Criminal Case by Month and by Type of Cases in Kepulauan Selayar Regency, 2018</i>	126
4.4.8	Jumlah Perkara dan Terdakwa Dalam Perkara Pidana Yang Diselesaikan Dirinci Menurut Bulan dan Jenis Perkara di Kabupaten Kepulauan Selayar, 2018/ <i>Number of Cases and Accused in Solved Criminal Case by Month and by Type of Cases in Kepulauan Selayar Regency, 2018</i>	127
4.4.9	Jumlah Perkara Pidana Biasa, Pidana Anak, Pidana Cepat, Pidana Singkat dan Pidana Lalu-Lintas di Kabupaten Kepulauan Selayar, 2018 / <i>Number of Common Criminal, Child Criminal, Quick Criminal, Short Criminal and Traffic Criminal in Kepulauan Selayar Regency, 2018</i>	128
4.4.10	Isi Lembaga Pemasyarakatan Menurut Status dan Jenis Kelamin di Kabupaten Kepulauan Selayar, 2018 / <i>Number of Prisoners in Jail by Status and Sex in Kepulauan Selayar Regency, 2018</i>	130
4.4.11	Isi Lembaga Pemasyarakatan Menurut Status dan Jenis Kelamin di Kabupaten Kepulauan Selayar, 2018 / <i>Number of Prisoners in Jail by Status and Sex in Kepulauan Selayar Regency, 2018</i>	131
4.4.12	Tambahan Narapidana Berdasarkan Putusan Pengadilan Negeri Selayar per Bulan menurut Kelompok Usia dan Jenis Kelamin di Kabupaten Kepulauan Selayar, 2018 / <i>Extra Criminal Addition Based Upon Civil Court Decision Selayar by Month, Age Grup, and Sex Year in Kepulauan Selayar Regency, 2018</i>	133
4.4.13	Tambahan Narapidana Berdasarkan Putusan Pengadilan Negeri Selayar Menurut Bulan, Lama Dipenjara dan Jenis Kelamin di Kabupaten Kepulauan Selayar, 2018 / <i>Extra Criminal Addition Based Upon Civil Court Decision Selayar by Month, Prison Time, and Sex in Kepulauan Selayar Regency, 2018</i>	134
4.4.14	Jumlah Pelanggaran Lalu Lintas di Kabupaten Kepulauan Selayar, 2018 / <i>Number of Traffic Violation in Kepulauan Selayar Regency, 2018</i>	136
4.4.15	Jumlah Kecelakaan Lalu Lintas dan Kerugian Materi di Kabupaten Kepulauan Selayar, 2018 / <i>Number of Traffic Accidents and Material Lost in Kepulauan Selayar Regency, 2018</i>	137
<b>4.5 Kemiskinan/Poverty</b>		
4.5.1	Jumlah Keluarga Menurut Kecamatan dan Klasifikasi Keluarga di Kabupaten Kepulauan Selayar, 2018/ <i>Number of Households by Subdistrict and Household Classification in Kepulauan Selayar Regency, 2018</i>	138
4.5.2	Garis Kemiskinan dan Penduduk Miskin di Kabupaten Kepulauan Selayar, 2014–2018 / <i>Poverty Line and Number of Poor People in Kepulauan Selayar Regency, 2014–2018</i>	139

- 4.5.3 Jumlah Penyandang Masalah Kesejahteraan Sosial Menurut Kecamatan di Kabupaten Kepulauan Selayar, 2018 / *Number of Shoulder Strap of Social Safe by Subdistrict in Kepulauan Selayar Regency, 2018* 140
- 4.5.4 Penanganan Masalah Kesejahteraan Sosial Menurut Kecamatan di Kabupaten Kepulauan Selayar, 2018 / *Handling of Social Prosperity Problem by Subdistrict in Kepulauan Selayar Regency, 2018* 142
- 4.5.5 Jumlah Kepala Keluarga Miskin yang Menerima Raskin Menurut Kecamatan di Kabupaten Kepulauan Selayar, 2014-2018 / *Number of Poor Household Head According Receiver by Subdistrict in Kepulauan Selayar Regency, 2014-2018* 144
- 4.6 Lainnya/Others**
- 4.6.1 Jumlah SIM yang Dikeluarkan Menurut Jenisnya di Kabupaten Kepulauan Selayar, 2018 / *Number of Driver's License Approved in Kepulauan Selayar Regency, 2018* 145

## 5. Pertanian/Agriculture

### 5.1 Tanaman Pangan/Food Crops

- 5.1.1 Luas Panen, Produksi, dan Produktivitas Padi Menurut Kecamatan di Kabupaten Kepulauan Selayar (hektar), 2018/ *Harvested Area, Production, and Paddy Productivity by Subdistrict in Kepulauan Selayar Regency (hectare), 2018* 159
- 5.1.2 Produksi Padi Setara Beras Menurut Kecamatan di Kabupaten Kepulauan Selayar, 2018/ *Rice Equivalent Paddy Production by Subdistrict in Kepulauan Selayar Regency, 2018* 160
- 5.1.3 Produksi Jagung dan Kedelai Menurut Kecamatan di Kabupaten Kepulauan Selayar, 2018/ *Production of Maize and Soybeans by Subdistrict in Kepulauan Selayar Regency, 2018* 161
- 5.1.4 Luas Lahan Tegal/Kebun, Ladang/Huma, dan Lahan yang Sementara Tidak Diusahakan Menurut Kecamatan di Kabupaten Kepulauan Selayar (hektar), 2018/ *Area of Dry Field/Garden, Shifting Cultivation, Land and Temporarily Unused Land by Subdistrict in Kepulauan Selayar Regency (hectare), 2018* 162

### 5.2 Hortikultura/Horticulture

- 5.2.1 Luas Panen Tanaman Sayuran Menurut Kecamatan dan Jenis Sayuran di Kabupaten Kepulauan Selayar (hektar), 2018 / *Harvested Area of Vegetables by Subdistrict and Kind of Plant in Kepulauan Selayar Regency (hectare), 2018* 163
- 5.2.2 Produksi Tanaman Sayuran Menurut Kecamatan dan Jenis Sayuran di Kabupaten Kepulauan Selayar (kuintal), 2018 / *Production of Vegetables by Subdistrict and Kind of Plant in Kepulauan Selayar Regency (quintal), 2018* 164
- 5.2.3 Luas Panen Tanaman Sayuran dan Buah-Buahan Semusim Menurut Jenis Tanaman (ha), 2018/ *Harvested Area of Seasonal Vegetables and* 165

	<i>Fruits by Kind of Plant (ha), 2018</i>	
5.2.4	Produksi Tanaman Sayuran dan Buah–Buahan Semusim Menurut Jenis Tanaman (kuintal), 2018/ <i>Production of Seasonal Vegetables and Fruits by Kind of Plant (quintal), 2018</i>	167
5.2.5	Luas Panen Tanaman Biofarmaka Menurut Kecamatan dan Jenis Tanaman di Kabupaten Kepulauan Selayar (m <sup>2</sup> ), 2018/ <i>Harvested Area of Medicinal Plants by Subdistrict and Kind of Plant in Kepulauan Selayar Regency (m<sup>2</sup>), 2018</i>	169
5.2.6	Produksi Tanaman Biofarmaka Menurut Kecamatan dan Jenis Tanaman di Kabupaten Kepulauan Selayar (kg), 2018/ <i>Production of Medicinal Plants by Subdistrict and Kind of Plant in Kepulauan Selayar Regency (kg), 2018</i>	170
5.2.7	Luas Panen Tanaman Biofarmaka Menurut Jenis Tanaman (m <sup>2</sup> ), 2018/ <i>Harvested Area of Medicinal Plants by Kind of Plant (m<sup>2</sup>), 2018</i>	171
5.2.8	Produksi Tanaman Biofarmaka Menurut Jenis Tanaman (kg), 2018/ <i>Production of Medicinal Plants by Kind of Plant (kg), 2018</i>	172
5.2.9	Luas Panen Tanaman Hias Menurut Kecamatan dan Jenis Tanaman di Kabupaten Kepulauan Selayar (m <sup>2</sup> ), 2018/ <i>Harvested Area of Ornamental Plants by Subdistrict and Kind of Plant in Kepulauan Selayar Regency (m<sup>2</sup>), 2018</i>	173
5.2.10	Produksi Tanaman Hias Menurut Kecamatan dan Jenis Tanaman di Kabupaten Kepulauan Selayar (tangkai), 2018/ <i>Production of Ornamental Plants by Subdistrict and Kind of Plant in Kepulauan Selayar Regency (stalks), 2018</i>	174
5.2.11	Luas Panen Tanaman Hias Menurut Jenis Tanaman (m <sup>2</sup> ), 2018/ <i>Harvested Area of Ornamental Plants by Kind of Plant (m<sup>2</sup>), 2018</i>	175
5.2.12	Produksi Tanaman Hias Menurut Jenis Tanaman (tangkai), 2018/ <i>Production of Ornamental Plants by Kind of Plant (stalks), 2018</i>	177
5.2.13	Produksi Buah-buahan Menurut Jenis Tanaman Menurut Kecamatan di Kabupaten Kepulauan Selayar (kuintal), 2018/ <i>Production of Fruits by Kind of Plant by Subdistrict in Kepulauan Selayar Regency (quintal), 2018</i>	179
5.2.14	Produksi Buah–Buahan dan Sayuran Tahunan Menurut Jenis Tanaman (kg), 2018/ <i>Production of Annual Fruits and Vegetables by Kind of Plant (kg), 2018</i>	180
<b>5.3 Perkebunan/ Estate Crops</b>		
5.3.1	Luas Tanaman Perkebunan Menurut Kecamatan dan Jenis Tanaman di Kabupaten Kepulauan Selayar (hektar), 2018 / <i>Planted Area of Estate Crops by Subdistrict and Kind of Crop in Kepulauan Selayar Regency (hectare), 2018</i>	182
5.3.2	Produksi Tanaman Perkebunan Menurut Kecamatan dan Jenis Tanaman di Kabupaten Kepulauan Selayar (ton), 2018 / <i>Production of Estate Crops by Subdistrict and Kind of Crop in Kepulauan Selayar Regency (tons), 2018</i>	183

#### **5.4 Peternakan/Livestock**

- 5.4.1 Populasi Ternak Menurut Kecamatan dan Jenis Ternak di Kabupaten Kepulauan Selayar, 2018 / *Livestock Population by Subdistrict and Kind of Livestock in Kepulauan Selayar Regency, 2018* 184
- 5.4.2 Populasi Unggas Menurut Kecamatan dan Jenis Unggas di Kabupaten Kepulauan Selayar, 2017 / *Poultry Population by Subdistrict and Kind of Poultry in Kepulauan Selayar Regency, 2017* 185
- 5.4.3 Produksi Daging, Kulit dan Telur Menurut Jenis Ternak di Kabupaten Kepulauan Selayar, 2017 / *Production of Meats, Leathers and Eggs by Kind of Cattle in Kepulauan Selayar Regency, 2017* 186
- 5.4.4 Banyaknya Ternak yang Divaksinasi Menurut Jenis Ternak di Kabupaten Kepulauan Selayar, 2017 / *Number of Cattles Vaccinated by Kind of Cattle in Kepulauan Selayar Regency, 2017* 187

#### **5.5 Perikanan/Fishery**

- 5.5.1 Jumlah Rumah Tangga Perikanan Tangkap Menurut Kecamatan dan Subsektor di Kabupaten Kepulauan Selayar, 2017 dan 2018/ *Number of Fish Capture Households by Subdistrict and Subsector in Kepulauan Selayar Regency, 2017 and 2018* 188
- 5.5.2 Produksi Perikanan Tangkap Menurut Kecamatan dan Subsektor di Kabupaten Kepulauan Selayar (ton), 2017 dan 2018/ *Production of Fish Capture by Subdistrict and Subsector in Kepulauan Selayar Regency (ton), 2017 and 2018* 189
- 5.5.3 Jumlah Rumah Tangga Perikanan Budidaya Menurut Kecamatan dan Jenis Budidaya di Kabupaten Kepulauan Selayar, 2018 / *Number of Aquaculture Households by Subdistrict and Type of Aquaculture in Kepulauan Selayar Regency, 2018* 190
- 5.5.4 Produksi Perikanan Budaya Menurut Kecamatan dan Subsektor di Kabupaten Kepulauan Selayar (ton), 2018 / *Production of Aquaculture Fish by Subdistrict and Subsector in Kepulauan Selayar Regency (ton), 2018* 191
- 5.5.5 Jumlah Perahu/Kapal Menurut Kecamatan dan Jenis Kapal di Kabupaten Kepulauan Selayar, 2018 / *Number of Fishing Boats by Subdistrict and Type of Boat in Kepulauan Selayar Regency, 2018* 192
- 5.5.6 Jumlah Pendaratan Ikan di Kabupaten Kepulauan Selayar, 2018/ *The Landing Places of Fishing in Kepulauan Selayar Regency, 2018* 193
- 5.5.7 Jumlah Daerah Perlindungan Laut Dirinci Menurut Kecamatan di Kabupaten Kepulauan Selayar, 2018 / *Number of Marine Sanctuary by Subdistrict in Kepulauan Selayar Regency, 2018* 194

#### **5.6 Kehutanan/ Forestry**

- 5.6.1 Luas Kawasan Hutan dan Perairan Menurut Kabupaten Kepulauan Selayar (hektar), 2018 / *Forest and Inland Water Area in Kepulauan Selayar Regency (hectare), 2018* 195

5.6.2	Produksi Kayu Hutan Menurut Jenis Produksi di Kabupaten Kepulauan Selayar (m <sup>3</sup> ), 2014–2018 / <i>Timber Production by Type of Product in Kepulauan Selayar Regency (m<sup>3</sup>), 2014–2018</i>	196
5.6.3	Luas Kawasan Lahan Kritis Dalam Kawasan Hutan Per Kecamatan di Kabupaten Kepulauan Selayar (hektar), 2018/ <i>Critical Forest Area by Subdistrict in Kepulauan Selayar Regency, 2018</i>	197
5.6.4	Produksi Hasil Hutan Dirinci menurut Bulan di Kabupaten Kepulauan Selayar, 2018/ <i>Number of Forest Product Divide by Month in Kepulauan Selayar Regency, 2018</i>	198

## **6. Industri, Pertambangan, Energi dan Konstruksi/ *Industry, Mining, Energy, and Construction***

### **6.1 Energi/Energy**

6.1	Daya Terpasang, Produksi, dan Distribusi Listrik PT. PLN (Persero) pada Cabang/Ranting PLN di Kabupaten Kepulauan Selayar, 2014–2018/ <i>Installed Capacity, Production, and Distribution of Electricity of State Electricity Company at Branch Level in Kepulauan Selayar Regency, 2014–2018</i>	204
6.2	Jumlah Pelanggan Listrik Menurut Kecamatan di Kabupaten Kepulauan Selayar, 2014–2018/ <i>Number of Registered Electricity Costumers by Subdistrict in Kepulauan Selayar Regency, 2014–2018</i>	205
6.2.1	Rasio Elektrifikasi di Kabupaten Kepulauan Selayar (persen), 2014–2018/ <i>Electrification Ratio in Kepulauan Selayar Regency (percentage), 2014–2018</i>	206
6.2.2	Banyaknya Pelanggan dan kWh Terjual Menurut Jenis Tarif di Kabupaten Kepulauan Selayar, 2018/ <i>Number of Consumers and Kwh Sold by Classification of in Kepulauan Selayar Regency, 2018</i>	207
6.3	Jumlah Pelanggan dan Air yang Disalurkan Menurut Pelanggan di Kabupaten Kepulauan Selayar, 2018/ <i>Number of Customer and Distributed Clean Water by Type of Customers in Kepulauan Selayar Regency, 2018</i>	208
6.3.1	Banyaknya Perlengkapan Mesin Dan Kekuatannya Pada Perusahaan Air Minum Kabupaten Kepulauan Selayar, 2018/ <i>Number of Machines and Power by Regency State Water Company of Kepulauan Selayar Regency, 2018</i>	209
6.3.2	Jumlah Air Yang Didistribusikan, Yang Terjual, Tingkat Kehilangan Air Dan Reservoir Distribusi Pada Perusahaan Air Minum Kabupaten Kepulauan Selayar, 2017 – 2018/ <i>Number of Distributed Water,Sold Water, Water Loosing Degree and Distribution Reservoir by Regency State Water Company in Kepulauan Selayar, 2017 - 2018</i>	210



## **6.4 Industri/Industry**

- 6.4.1 Jumlah Perusahaan, Tenaga Kerja, dan Nilai Produksi Menurut Klasifikasi Industri di Kabupaten Kepulauan Selayar (dalam ribu rupiah), 2018/ *Number of Establishment, Employees, and Production Value by Industrial Classification in Kepulauan Selayar Regency (in thousand rupiahs), 2018* 211
- 6.4.2 Investasi, Nilai Bahan Dan Nilai Tambah Menurut Klasifikasi Industri di Kabupaten Kepulauan Selayar (dalam ribu rupiah), 2018/ *Investment, Intermediate Input and Value Added of Manufacturing Industries by Industrial Classification in Kepulauan Selayar Regency (in thousand rupiahs), 2018* 212
- 6.4.3 Jumlah Perusahaan dan Tenaga Kerja Menurut Kecamatan di Kabupaten Kepulauan Selayar, 2018/ *Number of Establishment and Employees by Subdistricts in Kepulauan Selayar Regency, 2018* 213
- 6.4.4 Jumlah Perusahaan, Tenaga Kerja Dan Nilai Produksi Menurut Jenis Industri Di Kabupaten Kepulauan Selayar, 2018/ *Number of Establishments, Workers and Production Values by Industries Scale in Kepulauan Selayar, 2018* 214

## **7. Perdagangan/Trade**

- 7.1 Jumlah Perusahaan Menurut Bentuk Badan Hukum di Kabupaten Kepulauan Selayar, 2014–2018/ *Number of Establishments by Type of Business Entity in Kepulauan Selayar Regency, 2014–2018* 224
- 7.2 Jumlah Pedagang Menurut Kecamatan di Kabupaten Kepulauan Selayar, 2017/ *Number of Merchants by Subdistrict in Kepulauan Selayar Regency, 2017* 225
- 7.3 Jumlah Sarana Perdagangan Menurut Jenisnya di Kabupaten Kepulauan Selayar, 2014–2018/ *Number of Trading Facilities by Type of Facility in Kepulauan Selayar Regency, 2014–2018* 226
- 7.4 Jumlah Koperasi Menurut Jenis Koperasi dan Kecamatan di Kabupaten Kepulauan Selayar, 2018/ *Number of Cooperatives by Type of Cooperative and Subdistrict in Kepulauan Selayar Regency, 2018* 227
- 7.5 Jumlah Simpanan Koperasi Unit Desa (KUD) dan Non-Koperasi Unit Desa (Non-KUD) di Kabupaten Kepulauan Selayar, 2014-2018/ *Deposits of Villages Unit Cooperative (KUD) and Non-Villages Unit Cooperative (Non-KUD) in Kepulauan Selayar Regency, 2014-2018* 228
- 7.6 Banyak Koperasi Menurut Jenisnya di Kabupaten Kepulauan Selayar, 2018/ *Number of Cooperative by Type in Kepulauan Selayar Regency, 2018* 229
- 7.7 Banyak Anggota Koperasi Menurut Jenisnya di Kabupaten Kepulauan Selayar, 2018/ *Cooperative Members by Type in Kepulauan Selayar Regency, 2018* 230
- 7.8 Banyaknya Simpanan Koperasi Menurut Jenisnya Di Kabupaten Kepulauan Selayar Tahun (rupiah), 2018/ *Number of Basic Contribution* 231

	<i>by Type Cooperative in Kepulauan Selayar Regency (rupiahs), 2018</i>	
7.9	Banyaknya Piutang Koperasi Menurut Jenisnya di Kabupaten Kepulauan Selayar (rupiah), 2016/ <i>Number of Account Cooperative by Type in Kepulauan Selayar Regency (rupiahs), 2016</i>	232
7.10	Banyaknya Cadangan Koperasi Menurut Jenisnya di Kabupaten Kepulauan Selayar (rupiah), 2016/ <i>Number of Reserve Cooperative by Type in Kepulauan Selayar Regency (rupiahs), 2016</i>	233
7.11	Banyaknya Hutang Koperasi Menurut Jenisnya di Kabupaten Kepulauan Selayar (rupiah), 2018/ <i>Debts of Cooperatives by Type in Kepulauan Selayar Regency (rupiahs), 2018</i>	234
7.12	Banyaknya Sisa Hasil Usaha (SHU) Koperasi Menurut Jenisnya di Kabupaten Kepulauan Selayar (rupiah), 2018/ <i>Total Net Income of Cooperatives by Type in Kepulauan Selayar Regency (rupiahs), 2018</i>	235
7.13	Banyaknya Volume Usaha Koperasi Menurut Jenisnya di Kabupaten Kepulauan Selayar (rupiah), 2018/ <i>Number of Business Volume of Cooperatives by Type in Kepulauan Selayar Regency (rupiahs), 2018</i>	236
7.14	Sebaran Dana-Dana Perkuatan Dari Kementerian Koperasi Dan UMKM Republik Indonesia Dirinci Menurut Jenis Koperasi per Kecamatan di Kabupaten Kepulauan Selayar, 2016/ <i>Distribution of Funds from Minister of Koperasi and UMKM by Type and by Subdistrict of Kepulauan Selayar Regency, 2016</i>	237
7.15	Perkembangan Perusahaan Menurut Status Kegiatan Setiap Bulan di Kabupaten Kepulauan Selayar, 2017/ <i>Development of Companies by Activities by Month in Kepulauan Selayar Regency, 2017</i>	238
7.16	Perkembangan Penerbitan Tanda Daftar Perusahaan Berdasarkan UU No. 3 Tahun 1982 di kabupaten Kepulauan Selayar, 2017/ <i>Development of Issued Company Legal Certificates Based on UU No. 3 Year 1982 in Kepulauan Selayar Regency, 2017</i>	239
7.17	Pengadaan, Penyaluran Dan Stok Cadangan Beras Pemerintah Di Kabupaten Kepulauan Selayar (kilogram), 2018/ <i>Actual Supply, Distribution and Stock of Government Rice Reserves in Kepulauan Selayar Regency (kilograms), 2018</i>	240
7.18	Pengadaan Beras Menurut Sumbernya Di Kabupaten Kepulauan Selayar (kilogram), 2018/ <i>Rice Supplies By Source in Kepulauan Selayar Regency (kilograms), 2018</i>	241
7.19	Penyaluran Beras Menurut Golongan Anggaran Di Kabupaten Kepulauan Selayar (kilogram), 2018/ <i>Distribution of Rice by Budget Group in Kepulauan Selayar Regency (kilograms), 2018</i>	242

## **8. Pendapatan Regional/Regional Income**

8.1	Produk Domestik Regional Bruto Atas Dasar Harga Berlaku Menurut Lapangan Usaha di Kabupaten Kepulauan Selayar (juta rupiah), 2014–2018/ <i>Gross Regional Domestic Product at Current Market Prices by Industry in Kepulauan Selayar Regency (million rupiahs), 2014–2018</i>	253
8.2	Produk Domestik Regional Bruto Atas Dasar Harga Konstan Menurut	255

	Lapangan Usaha di Kabupaten Kepulauan Selayar (juta rupiah), 2014–2018/ <i>Gross Regional Domestic Product at Current Market Prices by Industry in Kepulauan Selayar Regency (million rupiahs), 2014–2018</i>	
8.3	Distribusi Persentase Produk Domestik Regional Bruto Atas Dasar Harga Berlaku Menurut Lapangan Usaha di Kabupaten Kepulauan Selayar (persen), 2014–2018/ <i>Percentage Distribution of Gross Regional Domestic Product at Current Market Prices by Industry in Kepulauan Selayar Regency (percent), 2014–2018</i>	257
8.4	Laju Pertumbuhan Produk Domestik Regional Bruto Atas Dasar Harga Konstan 2014 Menurut Lapangan Usaha di Kabupaten Kepulauan Selayar (persen), 2014–2018/ <i>Growth Rate of Gross Regional Domestic Product at 2014 Constant Market Prices by Industry in Kepulauan Selayar Regency (percent), 2014–2018</i>	259
8.5	Laju Implisit Produk Domestik Regional Bruto Menurut Lapangan Usaha di Kabupaten Kepulauan Selayar, 2014–2018/ <i>Implicit Growth Rate of Gross Regional Domestic Product by Industry in Kepulauan Selayar Regency, 2014–2018</i>	261
8.6	Perkembangan Produk Domestik Regional Bruto di Kabupaten Kepulauan Selayar, 2014 – 2018/ <i>Growth of Gross Regional Domestic Product of Kepulauan Selayar Regency, 2014 – 2018</i>	263
8.7	PDRB perkapita dan Pertumbuhan Ekonomi di Kabupaten Kepulauan Selayar, 2014-2018/ <i>Percapita Income and Growth Economic of Kepulauan Selayar Regency, 2014-2018</i>	264
8.8	Kontribusi PDRB Kabupaten Kepulauan Selayar terhadap PDRB Sulawesi Selatan, 2014-2018/ <i>Gross Regional Domestic Product of Kepulauan Selayar Regency's contribution to Gross Regional Domestic Product of Sulawesi Selatan, 2014-2018</i>	265

## **9. Transportasi dan Komunikasi/*Transportation and Communication***

### **9.1 Transportasi/*Transportation***

9.1.1	Panjang Jalan Menurut Kecamatan dan Pemerintahan yang Berwenang Mengelolanya di Kabupaten Kepulauan Selayar (km), 2018 / <i>Length of Roads by Subdistrict and Level of Government Authority in Kepulauan Selayar Regency (km), 2018</i>	274
9.1.2	Panjang Jalan Menurut Kecamatan dan Jenis Permukaan Jalan di Kabupaten Kepulauan Selayar (km), 2018 / <i>Length of Roads by Subdistrict and Type of Road Surface in Kepulauan Selayar Regency (km), 2018</i>	275
9.1.3	Panjang Jalan Menurut Kecamatan dan Kondisi Jalan di Kabupaten Kepulauan Selayar (km), 2018 / <i>Length of Roads by Subdistrict and Road Condition in Kepulauan Selayar Regency (km), 2018</i>	276
9.1.4	Jumlah Kendaraan Bermotor Menurut Kecamatan dan Jenis Kendaraan di Kabupaten Kepulauan Selayar, 2018 / <i>Number of Motor Vehicles by Subdistrict and Type of Vehicle in Kepulauan Selayar Regency, 2018</i>	277

9.1.5	Banyaknya Bus Angkutan Melayani Trayek Antar Kota Menurut Nama Bus, Daya Angkut, Rata-Rata Angkutan Di Kabupaten Kepulauan Selayar, 2018 / <i>Number of Buses Serving Inter Town Route by Name, Capacity and Load Average in Kepulauan Selayar Regency, 2018</i>	278
9.1.6	Perkembangan Jumlah Kendaraan Bermotor Roda 4-6 (Wajib Uji) dan Kendaraan Bermotor Roda 2 Menurut STNK di Kabupaten Kepulauan Selayar, 2014-2018 / <i>The Growth of Number Of 4-6 Wheels Vehicle And 2 Wheels Vehicle By STNK in Kepulauan Selayar Regency, 2014-2018</i>	279
9.1.7	Jumlah Dermaga/Pelabuhan Dan Tambatan Perahu Dirinci Per Kecamatan di Kabupaten Kepulauan Selayar, 2018 / <i>Number Of Ports And Quays By Subdistrict In Kepulauan Selayar Regency, 2018</i>	280
9.1.8	Banyaknya Penumpang Berangkat dan Bagasi Dimuat Melalui Bandara Aroepala Kabupaten Kepulauan Selayar Dirinci Perbulan, 2018 / <i>Number Of Passengers Departed And Baggage Loaded At Aroepala Air Port Kepulauan Selayar Regency By Month, 2018</i>	281
9.1.9	Banyaknya Penumpang Datang dan Bagasi Dibongkar Melalui Bandara Aroepala Kabupaten Kepulauan Selayar Dirinci Perbulan, 2018/ <i>Number Of Passengers And Baggages Arrived At Aroepala Air Port Kepulauan Selayar Regency By Month, 2018</i>	282
9.1.10	Jumlah Penerbangan yang Dilakukan di Bandara Aroepala Kabupaten Kepulauan Selayar Dirinci Perbulan, 2018/ <i>Number of Flight Occurred At Aroepala Air Port Kepulauan Selayar Regency By Month, 2018</i>	283
9.1.11	Jumlah Kunjungan Kapal Pada Pelabuhan Menurut Bulan di Kabupaten Kepulauan Selayar, 2018/ <i>Number of Ship Call in the Port by Months in Kepulauan Selayar Regency, 2018</i>	284
<b>9.2 Komunikasi/Communication</b>		
9.2.1	Jumlah Kantor Pos Pembantu Menurut Kecamatan di Kabupaten Kepulauan Selayar, 2014–2018 / <i>Number of Auxiliary Post Office by Subdistrict in Kepulauan Selayar Regency, 2014–2018</i>	286
9.2.2	Banyaknya Surat Pos Yang Diterima Menurut Jenisnya Pada Kantor Pos Kabupaten Kepulauan Selayar, 2018 / <i>Number of Mails Received By Post Office by Kind Mails In Kepulauan Selayar Regency, 2018</i>	287
9.2.3	Banyaknya Surat Pos Yang Dikirim Menurut Jenisnya Pada Kantor Pos Kabupaten Kepulauan Selayar, 2018 / <i>Number of Mails Sent By Post Office by Kind Mails In Kepulauan Selayar Regency, 2018</i>	288
9.2.4	Banyaknya Wesel Pos Yang Dikirim Perbulan di Kabupaten Kepulauan Selayar (ribu rupiah), 2018 / <i>Total Amount of Money Order Sent Detailed by Month In Kepulauan Selayar Regency (thousand rupiah), 2018</i>	289
9.2.5	Banyaknya Wesel Pos Yang Diterima Perbulan di Kabupaten Kepulauan Selayar (rupiah), 2018/ <i>Total Amount of Money Order Received Detailed by Month In Kepulauan Selayar Regency (rupiah), 2018</i>	290

9.2.6	Banyaknya Paket Pos Yang Dikirim Menurut Jenisnya Pada Kantor Pos Kabupaten Kepulauan Selayar, 2018 / <i>Number of Postal Packages Sent by Kind in Kepulauan Selayar Post Office, 2018</i>	291
9.2.7	Banyaknya Paket Pos Yang Diterima Menurut Jenisnya Pada Kantor Pos Kabupaten Kepulauan Selayar, 2018 / <i>Number of Postal Packages Received by Kind in Kepulauan Selayar Post Office, 2018</i>	292
9.2.8	Banyaknya Giro Dan Cek Pos Dirinci Perbulan Di Kabupaten Kepulauan Selayar (ribu rupiah), 2018 / <i>Number of Clearing and Post check by Month in Kepulauan Selayar Regency (thousand rupiah), 2018</i>	293
9.2.9	Banyaknya Sambungan Induk Telepon Menurut Segmentasi Pelanggan Di Kabupaten Kepulauan Selayar, 2017-2018/ <i>Number of Main Telephone Connection By Consumer Segment in Kepulauan Selayar Regency, 2017-2018</i>	294

## 10. Keuangan Daerah dan Harga/*Local Finance and Price*

### 10.1 Keuangan Daerah/*Local Finance*

10.1.1	Realisasi Pendapatan Pemerintah Kabupaten Kepulauan Selayar Menurut Jenis Pendapatan (rupiah), 2018 / <i>Actual Revenues of Government of Kepulauan Selayar Regency by Source of Revenues (rupiahs), 2018</i>	300
10.1.2	Realisasi Belanja Pemerintah Kabupaten Kepulauan Selayar Menurut Jenis Belanja (rupiah), 2018 / <i>Actual Expenditures of Government of Kepulauan Selayar Regency by Kind of Expenditures (rupiahs), 2018</i>	301
10.1.3	Realisasi Pembiayaan Pemerintah Kabupaten Kepulauan Selayar Menurut Jenis Pembiayaan (rupiah), 2018 / <i>Actual Financing of Government of Kepulauan Selayar Regency by Kind of Financing (rupiahs), 2018</i>	302
10.1.4	Posisi Pemupukan Dana dari Masyarakat Oleh Bank Umum Dan Bank Perkreditan Rakyat di Kabupaten Kepulauan Selayar (ribuan rupiah), 2018 / <i>Deposits Accumulation by Commercial Bank and Rural Banks of Kepulauan Selayar Regency (thousand rupiahs), 2018</i>	303
10.1.5	Posisi Kredit Perbankan Bank Umum dan Bank Perkreditan Rakyat Menurut Sektor Ekonomi di Kabupaten Kepulauan Selayar (ribuan rupiah), 2018 / <i>Actual Banks Loans Commercial Bank and Rural Bank by Economic Sectors in Kepulauan Selayar Regency (thousand rupiahs), 2018</i>	304
10.1.6	Banyaknya Uang Pinjaman, Pelunasan, Lelang Dan Modal Lancar (Tunggakan) Perum Pegadaian Cabang Kabupaten Kepulauan Selayar, 2018/ <i>Number Of Money Loan, Cash Return, Auction And Fluency Capital At Pawnshop Service In Kepulauan Selayar Regency, 2018</i>	305
10.1.7	Jumlah Barang Jaminan Dan Tunggakan Pada Perum Pegadaian Cabang Kabupaten Kepulauan Selayar, 2018/ <i>Number Of Good Deposit And Credit Balance Pawnshop Service In Kepulauan Selayar Regency, 2018</i>	306

10.1.8	Target Dan Realisasi Pajak Bumi Dan Bangunan Di Kabupaten Kepulauan Selayar (rupiah), 2018/ <i>Targets and Realization of Land and Building Tax in Kepulauan Selayar Regency (rupiah), 2018</i>	307
<b>10.2 Harga / Price</b>		
10.2.1	Rata-Rata Harga Eceran 9 Bahan Pokok di Kabupaten Kepulauan Selayar, 2018/ <i>Average Retail Price of 9 Main Requirement In Kepulauan Selayar Regency, 2018</i>	311
<b>11. Pengeluaran Penduduk dan Konsumsi Makanan/ Population Expenditure and Food Consumption</b>		
11.1	Persentase Penduduk Menurut Golongan Pengeluaran Per Kapita Sebulan di Kabupaten Kepulauan Selayar, 2018/ <i>Percentage of Population by Expenditure Per Capita Per Month Class in Kepulauan Selayar Regency, 2018</i>	321
11.2	Rata-rata Pengeluaran dan Persentase Rata-rata Pengeluaran Per Kapita Sebulan Menurut Kelompok Makanan di Kabupaten Kepulauan Selayar, 2018/ <i>Average Expenditure and Percentage of Average Expenditure Per Capita Per Month by Food Group in Kepulauan Selayar Regency, 2018</i>	322
11.3	Rata-rata Pengeluaran dan Persentase Rata-rata Pengeluaran Per Kapita Sebulan Menurut Kelompok Bukan Makanan di Kabupaten Kepulauan Selayar, 2018/ <i>Average Expenditure and Percentage of Average Expenditure Per Capita Per Month by Non-Food Group in Kepulauan Selayar Regency, 2018</i>	323
<b>12. Hotel dan Pariwisata/Hotel and Tourism</b>		
<b>12.1 Hotel/Hotel</b>		
12.1.1	Jumlah Hotel dan Akomodasi Lainnya Menurut Klasifikasi di Kabupaten Kepulauan Selayar, 2014–2018/ <i>Number of Hotel and Other Accomodations by Classification in Kepulauan Selayar Regency, 2014–2018</i>	331
12.1.2	Rata-rata Lama Menginap Tamu Asing dan Tamu Domestik Menurut Bulan di Kabupaten Kepulauan Selayar (hari), 2018/ <i>Average Length of Stay of Foreign and Domestic Visitors by Month in Kepulauan Selayar Regency (day), 2018</i>	332
12.1.3	Persentase Tingkat Penghunian Kamar Hotel dan Akomodasi Lainnya Menurut Jenis Hotel dan Bulan di Kabupaten Kepulauan Selayar, 2018/ <i>Room Occupancy Rate of Hotels and Other Accommodations by Type of Accomodation and Month in Kepulauan Selayar Regency, 2018</i>	333
12.1.4	Jumlah Restoran/Rumah Makan Menurut Kecamatan di Kabupaten Kepulauan Selayar, 2018 dan 2018/ <i>Number of Restaurant by Subdistrict in Kepulauan Selayar Regency, 2016 and 2018</i>	334
12.1.5	Banyaknya Hotel Dirinci Menurut Akomodasinya di Kabupaten	335

	Kepulauan Selayar, 2018/ <i>Number of Hotels, Rooms, Beds and Distance of Accommodation in Kepulauan Selayar Regency, 2018</i>	
12.1.6	Nama Hotel Dirinci Menurut Tarif Minimum Dan Maksimum di Kabupaten Kepulauan Selayar (rupiah), 2018/ <i>Name of Hotel by Minimum Rate and Maximum Rate in Kepulauan Selayar Regency (rupiahs), 2018</i>	336
<b>12.2 Pariwisata/ Tourism</b>		
12.2.1	Keadaan Pariwisata Alam di Taman Nasional Takabonerate, 2018/ <i>Condition of Natural Tourism at Takabonerate National Park, 2018</i>	337
12.2.2	Potensi Sumber Daya Alam di Taman Nasional Takabonerate, 2018/ <i>Natural Resources Potential at Takabonerate National Park, 2018</i>	338
12.2.3	Lokasi Ekowisata di Taman Nasional Takabonerate, 2018 / <i>Ecotourism Locaations at Takabonerate National Park, 2018</i>	340
12.2.4	Jumlah Pengunjung Dan Pendapatan Di Taman Nasional Takabonerate, 2018/ <i>Number of Visitors and Income in National Park Takabonerate, 2018</i>	342
12.2.5	Jumlah Wisatawan Yang Berkunjung Ke Kabupaten Kepulauan Selayar dirinci Menurut Objek Wisata, 2018 / <i>Number of Tourist Visits by Tourism Object in Kepulauan Selayar Regency, 2018</i>	343
12.2.6	Obyek Wisata di Kabupaten Kepulauan Selayar, 2018 / <i>Tourism Objects in Kepulauan Selayar Regency, 2018</i>	344
12.2.7	Potensi Kesenian dan Kebudayaan di Kabupaten Kepulauan Selayar, 2018 / <i>Art and Coulture Potencies in Kepulauan Selayar Regency, 2018</i>	357
12.2.8	Permainan Rakyat di Kabupaten Kepulauan Selayar, 2018/ <i>Traditional Games in Kepulauan Selayar Regency, 2018</i>	358

### **13. Perbandingan Antar Kabupaten/Kota / Regency/Municipal Comparison**

13.1	Jumlah Penduduk Menurut Kabupaten/Kota di Provinsi Sulawesi Selatan , 2014–2018/ <i>Population by Regency/City in Sulawesi Selatan Province, 2014–2018</i>	365
13.2	Laju Pertumbuhan Produk Domestik Regional Bruto Atas Dasar Harga Konstan 2010 Menurut Kabupaten/Kota di Provinsi Sulawesi Selatan (persen), 2014–2018/ <i>Growth Rate of Gross Regional Domestic Product at 2010 Constant Market Prices by Regency/City in Sulawesi Selatan Province (percent), 2014–2018</i>	366
13.3	Jumlah Penduduk Miskin Menurut Kabupaten/Kota di Provinsi Sulawesi Selatan (ribu), 2014–2018/ <i>Number of Poor People by Regency/City in Sulawesi Selatan Province (thousand), 2014–2018</i>	367

## DAFTAR GAMBAR/LIST OF FIGURES

	<b>Halaman Pages</b>
1 Luas Wilayah Menurut Kecamatan di Kabupaten Kepulauan Selayar, 2018/ <i>Total Area by Subdistrict in Kepulauan Selayar Regency, 2018</i>	5
2 Jumlah Produk Hukum Dewan Perwakilan Rakyat Daerah di Kabupaten Kepulauan Selayar, 2014-2018/ <i>Number of Law Product of Parliament in Kepulauan Selayar Regency, 2014-2018</i>	19
3 Piramida Penduduk di Kabupaten Kepulauan Selayar, 2018/ <i>Population Pyramid of Kepulauan Selayar Regency, 2018</i>	49
4 Jumlah Kasus Penyakit Terbanyak di Kabupaten Kepulauan Selayar, 2018/ <i>Number of Cases of Most Diseases in Kepulauan Selayar Regency, 2018</i>	74
5 Jumlah Perusahaan Menurut Bentuk Badan Hukum di Kabupaten Kepulauan Selayar, 2018/ <i>Number of Establishments by Type of Business Entity in Kepulauan Selayar Regency, 2018</i>	223
6 Laju Pertumbuhan Ekonomi di Kepulauan Selayar, 2014-2018/ <i>Economic Growth in Kepulauan Selayar Regency, 2014-2018</i>	252
7 Panjang Jalan Menurut Kecamatan dan Kondisi Jalan di Kabupaten Kepulauan Selayar, 2018/ <i>Length of Roads by Subdistrict and Road Condition in Kepulauan Selayar Regency, 2018</i>	273
8 Rata-Rata Harga Eceran Bahan Pokok di Kabupaten Kepulauan Selayar, 2018/ <i>Average Retail Price of Main Requirement in Kepulauan Selayar Regency, 2018</i>	299
9 Persentase Penduduk Menurut Golongan Pengeluaran Per Kapita Sebulan di Kabupaten Kepulauan Selayar, 2018/ <i>Percentage of Population by Expenditure Per Capita Per Month in Kepulauan Selayar Regency, 2018</i>	320
10 Perbandingan Laju Pertumbuhan Ekonomi di Sulawesi Selatan, 2018/ <i>Comparison of Economic Growth in Sulawesi Selatan, 2018</i>	364



## PENJELASAN UMUM/EXPLANATORY NOTES

Tanda-tanda, satuan-satuan, dan lain-lainnya yang digunakan dalam publikasi ini adalah sebagai berikut:

*Symbols, measurement units, and acronyms which are used in this publication, are as follows:*

### 1. TANDA-TANDA/SYMBOLS

Data tidak tersedia/ <i>Data not available</i>	:	...
Tidak ada atau nol / <i>Null or zero</i>	:	–
Data dapat diabaikan/ <i>Data negligible</i>	:	0
Tanda decimal/ <i>Decimal point</i>	:	,
Data tidak dapat ditampilkan/ <i>Not applicable</i>	:	NA
Angka perkiraan/ <i>Estimated figures</i>	:	e
Angka sementara/ <i>Preliminary figures</i>	:	x
Angka sangat sementara/ <i>Very preliminary figures</i>	:	xx
Angka diperbaiki/ <i>Revised figures</i>	:	r

### 2. SATUAN/UNITS

barel/ <i>barrel</i>	:	158,99 liter/ <i>litres</i> = 1/6,2898 m <sup>3</sup>
hektar (ha)/ <i>hectare (ha)</i>	:	10 000 m <sup>2</sup>
kilometer (km)/ <i>kilometres (km)</i>	:	1 000 meter/ <i>meters</i> (m)
knot/ <i>knot</i>	:	1,8523 km/jam (km/hour)
kuintal/ <i>quintal</i>	:	100 kg
KWh	:	1 000 Watt <i>hour</i>
MWh	:	1 000 KWh
liter (untuk beras)/ <i>litre (for rice)</i>	:	0,80 kg
ons/ <i>ounce</i>	:	28,31 gram/ <i>grams</i>
ton	:	1 000 kg

Satuan lain: buah, dus, butir, helai/lembar, kaleng, batang, pulsa, ton kilometer (ton-km), jam, menit, persen (%).

*Other units: unit, pack, pieces, sheet, tin, pulse, ton-kilometres(ton-km), hour, minute, percent (%).*

Perbedaan angka di belakang koma disebabkan oleh pembulatan angka.

*The difference in decimal numbers is caused by rounding.*

# BAB 1 GEOGRAFI DAN IKLIM

## Chapter 1 Goegraphy and Climate

**Luas Daerah Kabupaten Kepulauan Selayar**  
The area of Kepulauan Selayar Regency

**10 503,69 km<sup>2</sup>**

**daratan**  
mainland


**1 357,03 km<sup>2</sup>**

**lautan**  
ocean

**9 146,66 km<sup>2</sup>**

**Jumlah Pulau**  
Number of Island

**130**



**Kecamatan Terluas**  
Widest Subdistrict

**Bontosikuyu 248,22 km<sup>2</sup>**



**PENJELASAN TEKNIS**

1. Secara astronomis, Kepulauan Selayar terletak antara 5°42' - 7°35' Lintang Selatan dan 120°15' - 122°30' Bujur Timur
2. Berdasarkan posisi geografisnya, Kepulauan Selayar memiliki batas-batas:  
Utara – Kabupaten Bulukumba  
Timur – Laut Flores  
Barat – Laut Flores dan Selat Makassar  
Selatan – Provinsi Nusa Tenggara Timur
3. Kepulauan Selayar memiliki luas wilayah 10.503,69 km<sup>2</sup> dengan 1.357,03 km<sup>2</sup> adalah luas daratan dan luas wilayah laut seluas 9.146,66 km<sup>2</sup>.

**TECHNICAL NOTES**

1. *Astronomically, Kepulauan Selayar is located between 5°42' - 7°35' South Latitude and 120°15' - 122°30' East Longitude.*
2. *In term of geographic position, Kepulauan Selayar has boundaries as follows :  
North – Bulukmba Regency  
East – Flores Sea  
West – Flores Sea and Makassar Strait  
South – Province of Nusa Tenggara Timur*
3. *Kepulauan Selayar owned total 10,503.69 km<sup>2</sup> which can be detailed as 1,357.03 km<sup>2</sup> are soil and 9,146.66 km<sup>2</sup> are ocean.*

## **GEOGRAPHY AND CLIMATE**

### **ULASAN**

### **DESCRIPTION**

#### **Geografi**

Kabupaten Kepulauan Selayar adalah Kabupaten yang terletak di Sulawesi Selatan yang memiliki 11 kecamatan didalamnya. 5 kecamatan terletak di pulau utama dan 6 kecamatan terletak di luar pulau utama. Kabupaten Kepulauan Selayar memiliki luas wilayah daratan seluas 1.357,03 km<sup>2</sup> dengan luas wilayah terluas berada di kecamatan Bontosikuyu dan luas wilayah terkecil berada di Kecamatan Benteng. Dengan kondisi geografis yang ada, kecamatan Pasilambena merupakan kecamatan terjauh yang berjarak ± 193 km dari ibukota kabupaten.

#### **Iklim**

Iklim di Kabupaten Kepulauan Selayar diamati dengan 8 stasiun Meteorologi di Pasimasunggu, Takabonerate, Pasimasunggu Timur, Bontosikuyu, Bontoharu, Benteng, Bontomanai, dan Bontomatene.

Pada tahun 2018, Berdasarkan amatan dari kedelapan stasiun meteorology tersebut didapatkan hasil bahwa bulan Februari dan Desember menjadi bulan dengan hari hujan terbanyak yaitu 18 Hari.

#### **Geography**

*Kepulauan Selayar Regency is a Regency-state of Sulawesi Selatan Province and composed of 11 sub-districts. 5 of them located in main island, while the rest located outside the main island. Kepulauan Selayar has total area up to 1,357.15 square km where the largest portion of area located in sub-Subdistrict of Bontosikuyu and the least portion of it located in sub-Subdistrict of Benteng. Meanwhile, subdistrict of Pasilambena was the furthest location from Regency Capital, spreading the distance of 193 kilometers.*

#### **Climate**

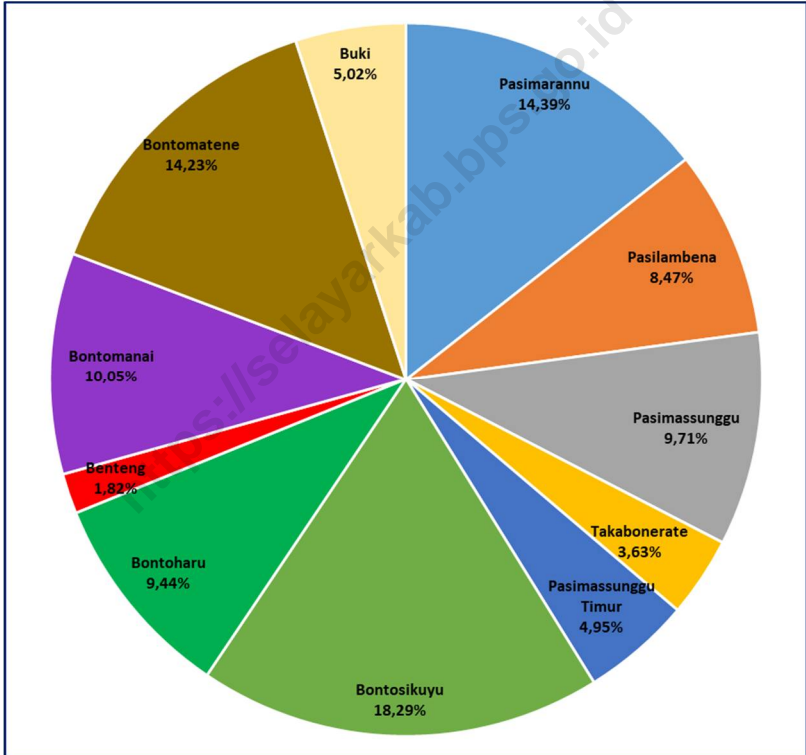
*The climate in Kepulauan Selayar Regency is observed with 8 Meteorological Stations in Pasimasunggu, Takabonerate, Pasimasunggu Timur, Bontosikuyu, Bontoharu, Benteng, Bontomanai, and Bontomatene sub district.*

*By 2018, based on observation from the eight Meteorological Stations it was found that February and December became the month with the most rainy day.*

Gambar  
Picture

1

Luas Wilayah Menurut Kecamatan di Kabupaten Kepulauan Selayar, 2018  
*Total Area by Subdistrict in Kepulauan Selayar Regency, 2018*



## GEOGRAPHY AND CLIMATE

### 1.1 GEOGRAFI/GEOGRAPHY

Tabel 1.1.1 Luas Daerah dan Jumlah Pulau Menurut Kecamatan di Kabupaten Kepulauan Selayar, 2018  
Table 1.1.1 Total Area and Number of Islands by Subdistrict in Kepulauan Selayar Regency, 2018

Kecamatan Subdistrict	Luas (km <sup>2</sup> ) Total Area (square.km)	Persentase Percentage	Jumlah Pulau Number of Island
(1)	(2)	(3)	
Pasimarannu	195,33	14,39	15
Pasilambena	114,88	8,47	16
Pasimassunggu	131,8	9,71	21
Takabonerate	49,3	3,63	29
Pasimassunggu Timur	67,14	4,95	5
Bontosikuyu	248,22	18,29	29
Bontoharu	128,12	9,44	8
Benteng	24,63	1,82	1
Bontomanai	136,42	10,05	0
Bontomatene	193,05	14,23	6
Buki	68,14	5,02	0
<b>Kepulauan Selayar</b>	<b>1 357,03</b>	<b>100,00</b>	<b>130</b>

Sumber : Dinas Pemberdayaan Masyarakat dan Desa Kabupaten Kepulauan Selayar  
Source : Rural and Community Empowerment Office of Kepulauan Selayar Regency

**Tinggi Wilayah di Atas Permukaan Laut (DPL) Menurut Kecamatan di Kabupaten Kepulauan Selayar, 2018**  
**Height Above Mean Sea Level (AMSL) by Subdistrict in Kepulauan Selayar Regency, 2018**

Kecamatan <i>Subdistrict</i>	Ibukota Kecamatan <i>Capital of Subdistrict</i>	Tinggi/Height (meter)
(1)	(2)	(3)
Pasimarannu	Desa Bonerate	0 - 324
Pasilambena	Desa Kalaotoa	0 – 351
Pasimassunggu	Desa Kembang Ragi	0 – 530
Takabonerate	Desa Batang	0 – 287
Pasimassunggu Timur	Desa Bontobulaeng	0 – 530
Bontosikuyu	Desa Patilereng	0 – 607
Bontoharu	Kelurahan Bontobangun	0 – 507
Benteng	Kelurahan Benteng	0 – 507
Bontomanai	Desa Polebungin	0 – 531
Bontomatene	Kelurahan Batangmata	0 - 282
Buki	Desa Buki	0 - 207

Sumber : Badan Pusat Statistik Kabupaten Kepulauan Selayar

Source : BPS - Statistics of Kepulauan Selayar Regency



## GEOGRAPHY AND CLIMATE

Tabel 1.1.3 Jarak dari Ibukota Kecamatan ke Ibukota Kabupaten di Kabupaten Kepulauan Selayar (km), 2018  
Table Distance between Subdistrict Capital and Regency Capital in Kepulauan Selayar Regency (km), 2018

Kecamatan Subdistrict	Ibukota Kecamatan Capital of Subdistrict	Jarak ke Ibukota Kabupaten Distance to Regency Capital
(1)	(2)	(3)
Pasimarannu	Desa Bonerate	± 140
Pasilambena	Desa Kalaotoa	± 193
Pasimassunggu	Desa Kembang Ragi	± 85
Takabonerate	Desa Batang	± 75
Pasimassunggu Timur	Desa Bontobulaeng	± 96
Bontosikuyu	Desa Patilereng	± 18
Bontoharu	Kelurahan Bontobangun	± 3
Benteng	Kelurahan Benteng	0
Bontomanai	Desa Polebungin	± 18
Bontomatene	Kelurahan Batangmata	± 27
Buki	Desa Buki	± 19

Sumber : Badan Pusat Statistik Kabupaten Kepulauan Selayar

Source : BPS - Statistics of Kepulauan Selayar Regency

## 1.2 IKLIM/CLIMATE

**Tabel 1.2.1** Jumlah Curah Hujan dan Hari Hujan Menurut Bulan di Kabupaten Kepulauan Selayar, 2018  
**Table 1.2.1** *Amount of Precipitation and Number of Rainy Days by Month in Kepulauan Selayar Regency, 2018*

Lokasi Stasiun Pengamatan <i>Location of Observation Stations</i>	Bulan / Month					
	Januari / January		Februari / February		Maret / March	
	Curah Hujan/ <i>Precipitation</i> (mm <sup>3</sup> )	Hari Hujan/ <i>Rainy Days</i>	Curah Hujan/ <i>Precipitation</i> (mm <sup>3</sup> )	Hari Hujan/ <i>Rainy Days</i>	Curah Hujan/ <i>Precipitation</i> (mm <sup>3</sup> )	Hari Hujan/ <i>Rainy Days</i>
(1)	(2)	(3)	(4)	(5)	(6)	(7)
Pasimarannu*	...	...	...	...	...	...
Pasilambena*	...	...	...	...	...	...
Pasimassunggu	331	5	145	8	156	8
Takabonerate	381	6	100	9	...	9
Pasimassunggu Timur	214	13	111	17	122	17
Bontosikuyu	148	5	71	10	27	10
Bontoharu	114	10	156	15	82	15
Benteng	166	8	242	14	123	13
Bontomanai	319	11	286	18	214	18
Bontomatene	50,5	4	72	9	13	4
Buki*	...	...	...	...	...	...

Sumber : Dinas Pertanian dan Ketahanan Pangan Kabupaten Kepulauan Selayar  
 Source : *Agriculture and Food Stability Service of Kepulauan Selayar Regency*

\* Satelit Rusak / *Broken Satellite*

## GEOGRAPHY AND CLIMATE

Lanjutan Tabel/Continued Table 1.2.1

Lokasi Stasiun Pengamatan	Bulan / Month					
	April / April		Mei / May		Juni / June	
	Curah Hujan/ Precipitation (mm <sup>3</sup> )	Hari Hujan/ Rainy Days	Curah Hujan/ Precipitation (mm <sup>3</sup> )	Hari Hujan/ Rainy Days	Curah Hujan/ Precipitation (mm <sup>3</sup> )	Hari Hujan/ Rainy Days
(1)	(8)	(9)	(10)	(11)	(12)	(13)
Pasimarannu*	...	...	...	...	...	...
Pasilambena*	...	...	...	...	...	...
Pasimassunggu	104	6	103	8	40	6
Takabonerate	33	3	...	13	...	...
Pasimassunggu Timur	17	11	115	14	20	9
Bontosikuyu	45	8	66	9	65	...
Bontoharu	156	16	153	10	107	16
Benteng	170	11	110	13	122	13
Bontomanai	192	10	330	12	296	16
Bontomatene	43,5	7	135	7	216	12
Buki*	...	...	...	...	...	...

Sumber : Dinas Pertanian dan Ketahanan Pangan Kabupaten Kepulauan Selayar  
 Source : Agriculture and Food Stability Service of Kepulauan Selayar Regency

\* Satelit Rusak / Broken Satellite

Lanjutan Tabel/*Continued Table 1.2.1*

Lokasi Stasiun Pengamatan  <i>Location of Observation Stations</i>	Bulan / Month					
	Juli / July		Agustus / August		September / September	
	Curah Hujan/ Precipitation (mm <sup>3</sup> )	Hari Hujan/ Rainy Days	Curah Hujan/ Precipitation (mm <sup>3</sup> )	Hari Hujan/ Rainy Days	Curah Hujan/ Precipitation (mm <sup>3</sup> )	Hari Hujan/ Rainy Days
(1)	(14)	(15)	(16)	(17)	(18)	(19)
Pasimarannu*	...	...	...	...	...	...
Pasilambena*	...	...	...	...	...	...
Pasimassunggu	44	...	...	2	5	3
Takabonerate	...	...	...	...	...	9
Pasimassunggu Timur	18	7	...	2	10	1
Bontosikuyu	36	5	...	...	...	...
Bontoharu	110	12	...	...	...	3
Benteng	146	...	...	10	...	2
Bontomanai	236	6	19	2	9	...
Bontomatene	113	...	30	6	...	...
Buki*	...	...	...	...	...	...

Sumber : Dinas Pertanian dan Ketahanan Pangan Kabupaten Kepulauan Selayar  
 Source : *Agriculture and Food Stability Service of Kepulauan Selayar Regency*

\* Satelit Rusak / *Broken Satellite*

**GEOGRAPHY AND CLIMATE**

**Lanjutan Tabel/Continued Table 1.2.1**

Lokasi Stasiun Pengamatan  <i>Location of Observation Stations</i>	Bulan / Month					
	Oktober/October		November/November		Desember/December	
	Curah Hujan/ Precipitation (mm <sup>3</sup> )	Hari Hujan/ Rainy Days	Curah Hujan/ Precipitation (mm <sup>3</sup> )	Hari Hujan/ Rainy Days	Curah Hujan/ Precipitation (mm <sup>3</sup> )	Hari Hujan/ Rainy Days
(1)	(20)	(21)	(22)	(23)	(24)	(25)
Pasimarannu*	...	...	...	...	...	...
Pasilambena*	...	...	...	...	...	...
Pasimassunggu	3	3	103	11	543	15
Takabonerate	...	1	...	9	...	11
Pasimassunggu Timur	...	4	63	9	213	18
Bontosikuyu	...	3	21	10	18	16
Bontoharu	...	3	134	9	...	12
Benteng	...	6	136	8	114	10
Bontomanai	...	2	168	8	...	14
Bontomatene	...	6	71	4	11	6
Buki*	...	...	...	...	...	...

Sumber : Dinas Pertanian dan Ketahanan Pangan Kabupaten Kepulauan Selayar  
 Source : Agriculture and Food Stability Service of Kepulauan Selayar Regency

\* Satelit Rusak / Broken Satellite

# BAB 2 PEMERINTAHAN

## Chapter 2 GOVERNMENT

### Jumlah PNS Berdasarkan Jabatan, 2018

Number of Civil Servants by occupation



### Jumlah PNS Berdasarkan Jenis Kelamin, 2018

Number of Civil Servant by Sex

42%

1548

Laki-laki/Males



58%

2115

Perempuan/Females



**PENJELASAN TEKNIS**

1. Menurut Undang-Undang Dasar Republik Indonesia 1945 (hasil amandemen kedua), yaitu pada Bab VI tentang Pemerintahan Daerah, Pasal 18, Ayat 1, dinyatakan bahwa "*Negara Kesatuan Republik Indonesia dibagi atas daerah-daerah provinsi dan daerah provinsi itu dibagi atas kabupaten dan kota, yang tiap-tiap provinsi, kabupaten, dan kota itu mempunyai pemerintahan daerah, yang diatur dengan undang-undang.*"
2. **Kecamatan** adalah wilayah administratif yang merupakan kepanjangan tangan dari pemerintah kabupaten atau kota. Kecamatan dipimpin oleh seorang camat, masing-masing merupakan pegawai negeri sipil serta bertanggung jawab kepada bupati atau wali kota yang melingkupi batas-batas wilayahnya. Setiap kecamatan terdiri dari beberapa kelurahan/desa atau nama lain.
3. Tingkatan di bawah kecamatan adalah **Kelurahan** atau desa. Kelurahan dipimpin oleh seorang lurah, sedangkan **Desa** dipimpin oleh seorang kepala desa.

**TECHNICAL NOTES**

1. *As stated in Undang-Undang Dasar Republik Indonesia 1945 (after second amendment), in Chapter IV, clause 18, verse 1, stated "Negara Kesatuan Republik Indonesia divided by Provinces whereas the province itself divided by Regencies and Cities, and owned local government and regulated by Constitution"*
2. **Subdistrict** is an administrative area located within Regency or City which led by Camat. Camat itself is a legal civil servant and report directly to Bupati or Walikota. Subdistrict consist of Urban Communities/Village
3. **Urban Communities** is one level below Subdistrict and led by Lurah, meanwhile and certain area Urban Communities can be called **Village** and led by Kepala Desa.



## GOVERNMENT

4. **Dusun** adalah suatu daerah dimana beberapa rumah atau keluarga yang bertempat tinggal. Dusun merupakan Dati V yang merupakan bagian dari sebuah desa. Untuk beberapa wilayah, menggunakan sinonim **Lingkungan** untuk wilayah Kelurahan dalam penyebutannya.
5. **Rukun Warga (RW)** adalah pembagian wilayah di Indonesia di bawah Dusun atau Lingkungan.
6. **Rukun Tetangga (RT)** adalah pembagian wilayah di Indonesia di bawah Rukun Warga.
7. **Badan Permusyawaratan Desa (BPD)** merupakan lembaga perwujudan demokrasi dalam penyelenggaraan pemerintahan desa. BPD dapat dianggap sebagai "parlemen"-nya desa. BPD merupakan lembaga baru di desa pada era otonomi daerah di Indonesia.
8. **Anggota BPD** adalah wakil dari penduduk desa bersangkutan berdasarkan keterwakilan wilayah yang ditetapkan dengan cara musyawarah dan mufakat.
4. **Rural** is an area contain house and families that settled their life. Rural is Level 5 administrative area which is also part of Village. In an Urban Communities neighbors, Rural used to be called **Lingkungan**.
5. **Rukun Warga (RW)** is administrative area that put it all together to construct Dusun or Lingkungan.
6. **Rukun Tetangga (RT)** is one level area below RW
7. **Village Parliament Members (BPD)** is an institution born based on democracy in local government. BPD can be called the parliament of the village in the autonomy era in Indonesia lately.
8. **The member of BPD** are representative of specific area which elected by deliberation.

## ULASAN

## DESCRIPTION

**Wilayah Administratif**

Secara administratif, Kabupaten Kepulauan Selayar memiliki 11 kecamatan yang terdiri dari 81 desa, 7 kelurahan, 317 dusun, 27 lingkungan, 415 RK/RW dan 519 RT. Kecamatan Bontosikuyu memiliki pembagian desa terbanyak yaitu 12 desa, sedangkan Pasilambena, Pasimassunggu Timur, dan Bontoharu masing-masing memiliki 6 desa. Selain itu, Kabupaten Kepulauan Selayar memiliki total 427 anggota BPD yang tersebar diseluruh kecamatan, namun di kecamatan Benteng tidak ada anggota BPD yang terbentuk. Selama 2018, Kabupaten Kepulauan Selayar menghasilkan 64 Peraturan Bupati, 887 Keputusan Bupati, dan 9 Perda.

**Dewan Perwakilan Rakyat Daerah**

Kepulauan Selayar memiliki total 25 Anggota Dewan Perwakilan Rakyat Daerah, dengan presentase anggota terbanyak adalah Partai Golkar yaitu 28%. Selain itu, 96% anggota Dewan Perwakilan Rakyat Daerah di Kepulauan Selayar memiliki pendidikan Strata 1 keatas. Selama 2018, Dewan Perwakilan Rakyat Daerah telah menghasilkan 28 Produk Hukum untuk Kepulauan Selayar yang membutuhkan 124 Sidang/Rapat.

**Administrative Area**

*Kepulauan Selayar has 11 Subdistricts consist of 81 villages. 7 urban communities, 317 rurals, 27 lingkungan, 415 RK/RW and 519 RT. In terms of number, Subdistrict of Bontosikuyu has the largest number of village, which is 12 villages. On a contrary, Subdistrict of Pasilambena, Pasimassunggu Timur, and Bontoharu only have 6 villages each. Other than that, Kepulauan Selayar had 427 member of Village Parliament in total, but in Subdistrict of Benteng, there's no member of it. In 2018, Kepulauan Selayar gave birth to 64 Regent Regulation, 887 Regent Decree and 9 Regional Regulation.*

**The Regional House Of Representative**

*Kepulauan Selayar has 25 members in Regional House of Representative where 28% of them mostly from Golkar Party. Also in the term of education background, 96% of them finished Strata 1 degree above. Finally, in 2018, they had resulted 28 of Law Product after 124 Conferences/Meetings.*

## GOVERNMENT

### Pegawai Negeri Sipil

Sekitar 3.663 PNS dari instansi non-vertikal bekerja di Kepulauan Selayar dimana 1.027 PNS bekerja di SD/Sederajat, sedangkan 7 PNS bekerja di Kelurahan Batangmata Sapo dan Kelurahan Bontobangun. Dari segi pendidikan, 98,66% PNS memiliki pendidikan SMA keatas. Untuk persebaran Golongan Kepangkatan, 29 PNS berada di golongan 1, 748 PNS berada di golongan 2, 2.097 PNS berada di golongan 3 dan 789 PNS berada di golongan 4.

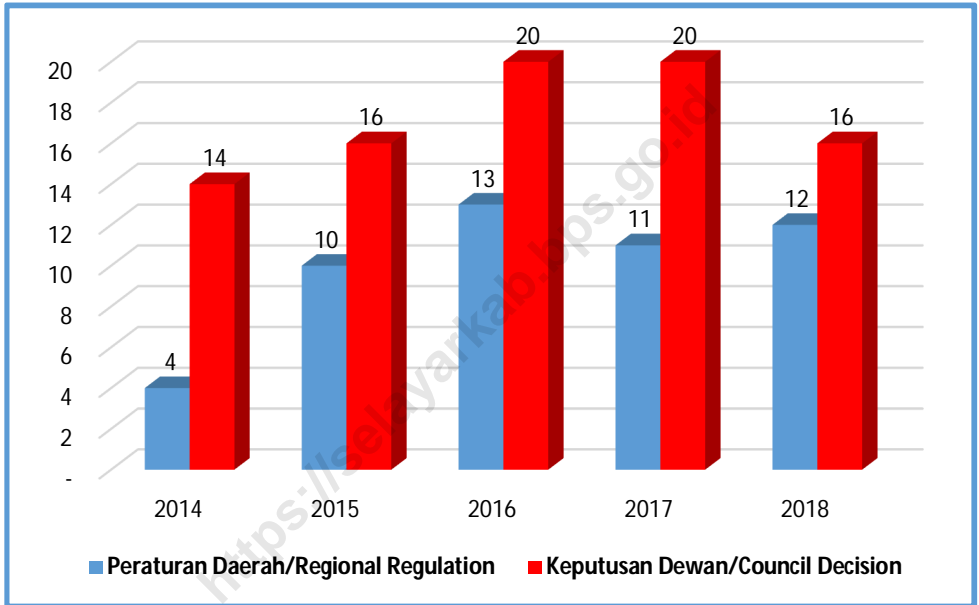
### Civil Servants

*About 3,663 Civil Servants from non-vertical Institution on duty in Kepulauan Selayar where 1,027 of them worked in Elementary School, on a contrary only 7 of civil servants worked in Urban Communities of Batangmata Sapo and Bontobangun. In term of education; 98.66% of them finished high school. Also, in they were allocated in different hierarcies. 29 civil servants in Range 1, 748 in Range 2; 2,097 in Range 3 and 789 in Range 4.*

Gambar  
Picture

2

Jumlah Produk Hukum Dewan Perwakilan Rakyat Daerah di Kabupaten  
Kepulauan Selayar, 2014-2018  
*Number of Law Product of Parliament in Kepulauan Selayar Regency,  
2014-2018*



## GOVERNMENT

### 2.1 WILAYAH ADMINISTRATIF/ADMINISTRATIVE AREA

Tabel 2.1.1 Jumlah Desa/Kelurahan Menurut Kecamatan di Kabupaten Kepulauan Selayar, 2018  
 Table 2.1.1 Number of Subdistricts and Villages by Subdistrict in Kepulauan Selayar Regency, 2018

Kecamatan Subdistrict	Desa Village	Kelurahan Urban Communities	Dusun Rural	Lingkungan	RK	RT
(1)	(2)	(3)	(4)	(5)	(6)	(7)
Pasimarannu	8	-	31	-	13	10
Pasilambena	6	-	21	-	29	27
Pasimassunggu	7	-	28	-	34	63
Takabonerate	9	-	29	-	27	40
Pasimassunggu Timur	6	-	22	-	23	21
Bontosikuyu	12	-	47	-	46	62
Bontoharu	6	2	24	13	43	81
Benteng	-	3	-	14	43	89
Bontomanai	10	-	46	-	65	35
Bontomatene	10	2	42	-	55	35
Buki	7	-	27	-	37	56
<b>Kepulauan Selayar</b>	<b>81</b>	<b>7</b>	<b>317</b>	<b>27</b>	<b>415</b>	<b>519</b>

Sumber : Dinas Pemberdayaan Masyarakat dan Desa Kabupaten Kepulauan Selayar  
 Source : Rural and Community Empowerment Office of Kepulauan Selayar Regency

## 2.2 PEGAWAI NEGERI SIPIL/CIVIL SERVANTS

**Tabel** 2.2.1 Jumlah Pegawai Negeri Sipil Menurut Jabatan dan Jenis Kelamin di Kabupaten Kepulauan Selayar, 2018  
**Table** 2.2.1 *Number of Civil Servants by occupation and Sex in Kepulauan Selayar Regency, 2018*

Pendidikan Terakhir <i>Educational Attainment</i>	Jenis Kelamin/Sex		
	Laki-Laki <i>Male</i>	Perempuan <i>Female</i>	Jumlah <i>Total</i>
(1)	(2)	(3)	(4)
Fungsional Tertentu/ <i>Specific Functional</i>	655	1 435	2 090
Fungsional Umum/Staf/ <i>General Functional</i>	497	364	861
Struktural/ <i>Structural</i>			
Eselon V/ <i>5th Echelon</i>	6	8	14
Eselon IV/ <i>4th Echelon</i>	253	248	501
Eselon III/ <i>3rd Echelon</i>	109	58	167
Eselon II/ <i>2nd Echelon</i>	28	2	30
Eselon I/ <i>1st Echelon</i>	-	-	-
<b>Jumlah/Total</b>	<b>1 548</b>	<b>2 115</b>	<b>3 663</b>

Sumber : Badan Kepegawaian, Pendidikan dan Pelatihan Daerah Kabupaten Kepulauan Selayar  
Source : *Representative of Personal Affairs of Kepulauan Selayar Regency*

## GOVERNMENT

**Tabel** 2.2.2 **Jumlah Pegawai Negeri Sipil Menurut Pendidikan Tertinggi yang Ditamatkan dan Jenis Kelamin di Kabupaten Kepulauan Selayar, 2018**  
**Table** 2.2.2 **Number of Civil Servants by Educational Attainment and Sex in Kepulauan Selayar Regency, 2018**

Pendidikan Terakhir <i>Educational Attainment</i>	Jenis Kelamin/Sex		
	Laki-Laki <i>Male</i>	Perempuan <i>Female</i>	Jumlah <i>Total</i>
(1)	(2)	(3)	(4)
Sampai dengan SD <i>Up to Primary School</i>	14	3	17
SLTP/Sederajat <i>General/Vocational Junior High School</i>	25	7	32
SMA/Sederajat <i>General/Vocational Senior High School</i>	401	416	817
Diploma I dan II <i>Diploma I, II</i>	115	260	375
Diploma III/Sarjana Muda <i>Diploma III/Bachelor</i>	93	306	399
Tingkat Sarjana/Doktor/Ph.d <i>University Graduates</i>	900	1 123	2 023
<b>Jumlah/Total</b>	<b>1 548</b>	<b>2 115</b>	<b>3 663</b>

Sumber : Badan Kepegawaian, Pendidikan dan Pelatihan Daerah Kabupaten Kepulauan Selayar  
 Source : *Representative of Personal Affairs of Kepulauan Selayar Regency*

**Tabel** 2.2.3 **Jumlah Pegawai Negeri Sipil Menurut Tingkat Kepangkatan dan Jenis Kelamin di Kabupaten Kepulauan Selayar, 2018**  
**Table** 2.2.3 **Number of Civil Servants by Hierarchy and Sex in Kepulauan Selayar Regency, 2018**

Golongan Kepangkatan <i>Hierarchy</i>	Jenis Kelamin/Sex		
	Laki-Laki <i>Male</i>	Perempuan <i>Female</i>	Jumlah <i>Total</i>
(1)	(2)	(3)	(4)
I/A (Juru Muda)	0	-	0
I/B (Juru Muda Tingkat I)	5	1	6
I/C (Juru)	6	1	7
I/D (Juru Tingkat I)	13	3	16
<b>Golongan I/Range I</b>	<b>24</b>	<b>5</b>	<b>29</b>
II/A (Pengatur Muda)	64	68	132
II/B (Pengatur Muda Tingkat I)	78	57	135
II/C (Pengatur)	126	199	325
II/D (Pengatur Tingkat I)	80	76	156
<b>Golongan II/Range II</b>	<b>348</b>	<b>400</b>	<b>748</b>
III/A (Penata Muda)	258	394	652
III/B (Penata Muda Tingkat I)	128	284	412
III/C (Penata)	203	321	524
III/D (Penata Tingkat I)	223	286	509
<b>Golongan III/Range III</b>	<b>812</b>	<b>1 285</b>	<b>2 097</b>
IV/A (Pembina)	217	283	500
IV/B (Pembina Tingkat I)	123	138	261
IV/C (Pembina Utama Muda)	23	3	26
IV/D (Pembina Utama Madya)	1	-	1
IV/E (Pembina Utama)	-	1	1
<b>Golongan IV/Range IV</b>	<b>364</b>	<b>425</b>	<b>789</b>
<b>Jumlah/Total</b>	<b>1 548</b>	<b>2 115</b>	<b>3 663</b>

Sumber : Badan Kepegawaian, Pendidikan dan Pelatihan Daerah Kabupaten Kepulauan Selayar

Source : *Representative of Personal Affairs of Kepulauan Selayar Regency*



## GOVERNMENT

**Tabel** Jumlah Pegawai Negeri Sipil Menurut Dinas/Instansi Pemerintah dan Jenis Kelamin di Kabupaten Kepulauan Selayar, 2018  
**Table** 2.2.4 *Number of Civil Servants by Institution/Office and Sex in Kepulauan Selayar Regency, 2018*

Dinas/Instansi Pemerintahan <i>Institution/Office</i>	Jenis Kelamin/Sex		
	Laki-Laki <i>Male</i>	Perempuan <i>Female</i>	Jumlah <i>Total</i>
(1)	(2)	(3)	(4)
1. Sekretariat Daerah	83	55	138
2. Sekretariat DPRD	14	11	25
3. Inspektorat	20	19	39
4. Badan Kepegawaian Pendidikan dan Pelatihan Daerah	16	25	41
5. Badan Perencanaan Pembangunan, Penelitian, dan Pengembangan Daerah	18	11	29
6. Badan Kesatuan Bangsa dan Politik	4	14	18
7. Badan Penganggulangan Bencana Daerah	14	7	21
8. Dinas Kelautan dan Perikanan	22	17	39
9. Dinas Kependudukan dan Pencatatan Sipil	8	17	25
10. Dinas Kesehatan	15	42	57
11. Dinas Kepariwisataaan	19	18	37

Lanjutan Tabel/Continued Table 2.2.4

Dinas/Instansi Pemerintahan <i>Institution/Office</i>	Jenis Kelamin/Sex		
	Laki-Laki <i>Male</i>	Perempuan <i>Female</i>	Jumlah <i>Total</i>
(1)	(2)	(3)	(4)
12. Dinas Perindustrian, Perdagangan, Koperasi, Usaha Kecil dan Menengah	23	21	44
13. Dinas Pekerjaan Umum dan Penataan Ruang	40	21	61
14. Dinas Pendidikan dan Kebudayaan	39	21	60
15. Dinas Pendapatan, Pengelolaan Keuangan Dan Asset Daerah	27	32	59
16. Dinas Perhubungan	38	14	52
17. Dinas Perumahan dan Pemukiman	12	9	21
18. Dinas Lingkungan Hidup dan Kehutanan	22	17	39
19. Dinas Sosial	16	13	29
20. Dinas Penanaman Modal, Pelayanan Terpadu Satu Pintu dan Tenaga Kerja	27	19	46
21. Dinas Kepemudaan dan Olahraga	16	9	25
22. Dinas Perpustakaan dan Kearsipan	7	17	24

## GOVERNMENT

Lanjutan Tabel/Continued Table 2.2.4

	Dinas/Instansi Pemerintahan <i>Institution/Office</i>	Jenis Kelamin/Sex		
		Laki-Laki <i>Male</i>	Perempuan <i>Female</i>	Jumlah <i>Total</i>
	(1)	(2)	(3)	(4)
23.	Dinas Pemberdayaan Masyarakat dan Desa	17	11	28
24.	Dinas Pertanian dan Ketahanan Pangan	65	56	121
25.	Dinas Pemberdayaan Perempuan, Perlindungan Anak, Pengendalian Penduduk dan Keluarga Berencana	8	24	32
26.	Rumah Sakit Umum Daerah K.H. Hayyung	38	114	152
27.	Sekretariat KPUD	9	0	9
28.	Satuan Polisi Pamong Praja dan Pemadam Kebakaran	47	9	56
29.	Kec. Bontomatene	10	14	24
30.	Kec. Buki	14	5	19
31.	Kec. Bontomanai	8	13	21
32.	Kec. Benteng	6	8	14
33.	Kec. Bontoharu	10	7	17

Lanjutan Tabel/*Continued Table 2.2.4*

Dinas/Instansi Pemerintahan <i>Institution/Office</i>	Jenis Kelamin/Sex		
	Laki-Laki <i>Male</i>	Perempuan <i>Female</i>	Jumlah <i>Total</i>
(1)	(2)	(3)	(4)
34. Kec. Bontosikuyu	13	8	21
35. Kec. Takabonerate	10	3	13
36. Kec. Pasimasunggu	15	5	20
37. Kec. Pasimasunggu Timur	12	-	12
38. Kec. Pasimarannu	14	2	16
39. Kec. Pasilambena	10	1	11
40. Kel. Batangmata	4	7	11
41. Kel. Batangmata Sapo	5	2	7
42. Kel. Bontobangun	4	3	7
43. Kel. Putabangun	5	5	10
44. Kel. Benteng	2	7	9

## GOVERNMENT

Lanjutan Tabel/*Continued Table 2.2.4*

Dinas/Instansi Pemerintahan <i>Institution/Office</i>	Jenis Kelamin/Sex		
	Laki-Laki <i>Male</i>	Perempuan <i>Female</i>	Jumlah <i>Total</i>
(1)	(2)	(3)	(4)
45. Kel. Benteng Utara	7	4	11
46. Kel. Benteng Selatan	6	6	12
47. Puskesmas	80	264	344
48. UPTD	48	22	70
49. SMP/Sederajat	217	310	527
50. SD/Sederajat	364	663	1 027
51. TK/Sederajat	0	113	113
<b>Jumlah/Total</b>	<b>1 548</b>	<b>2 115</b>	<b>3 663</b>

Sumber : Badan Kepegawaian, Pendidikan dan Pelatihan Daerah Kabupaten Kepulauan Selayar  
Source : *Representative of Personal Affairs of Kepulauan Selayar Regency*

**Tabel 2.2.5** Banyaknya Personil TNI dan Polri Menurut Kepangkatan dan Jenis Kelamin di Kabupaten Kepulauan Selayar, 2018  
**Table 2.2.5** *Number of Army and Police by Degree and Sex in Kepulauan Selayar Regency, 2018*

Kesatuan Unit  (1)	Laki Laki Male		Perempuan Female		Jumlah Total	
	TNI Army (2)	POLISI Police (3)	TNI Army (4)	POLISI Police (5)	TNI Army (6)	POLISI Police (7)
Perwira Tinggi <i>High Officers</i>	-	-	-	-	-	-
Perwira Menengah <i>Middle-ranked Officers</i>	1	5	-	-	1	5
Perwira Pertama <i>First Officers</i>	7	33	-	-	7	33
Bintara Tinggi <i>Warrant Officers</i>	8	-	-	-	8	-
Bintara <i>Non-Commissioned Officers</i>	113	242	-	13	113	255
Tamtama <i>Enlisted</i>	42	-	-	-	42	-
<b>Jumlah / Total</b>	<b>171</b>	<b>280</b>	<b>-</b>	<b>13</b>	<b>171</b>	<b>293</b>

Sumber : KODIM dan POLRES Kabupaten Kepulauan Selayar  
 Source : KODIM and POLICE Station of Kepulauan Selayar Regency

## GOVERNMENT

### 2.3 DEWAN PERWAKILAN RAKYAT DAERAH THE REGIONAL HOUSE OF REPRESENTATIVE

Jumlah Anggota Dewan Perwakilan Rakyat Daerah Menurut Partai Politik dan Jenis Kelamin di Kabupaten Kepulauan Selayar, 2018

Tabel 2.3.1  
Table 2.3.1  
Number of Members of Parliament by Political Parties and Sex in Kepulauan Selayar Regency, 2018

	Partai Politik <i>Political Parties</i>	Jenis Kelamin/Sex			Persentase <i>Percentage</i>
		Laki-Laki <i>Male</i>	Perempuan <i>Female</i>	Jumlah <i>Total</i>	
	(1)	(2)	(3)	(4)	(5)
1.	GOLKAR	6	1	7	28,00
2.	DEMOKRAT	3	-	3	12,00
3.	GERINDRA	2	1	3	12,00
4.	PKS	2	1	3	12,00
5.	PDIP	1	-	1	4,00
6.	PPP	-	1	1	4,00
7.	NASDEM	2	-	2	8,00
8.	PAN	2	-	2	8,00
9.	PKB	2	-	2	8,00
10	HANURA	1	-	1	4,00
<b>Jumlah / Total</b>		<b>21</b>	<b>4</b>	<b>25</b>	<b>100,00</b>

Sumber : DPRD Kabupaten Kepulauan Selayar

Source : Regional Parliament of Kepulauan Selayar Regency

Tabel  
Table

2.3.2

Jumlah Anggota Dewan Perwakilan Rakyat Daerah Menurut Pendidikan dan Jenis Kelamin di Kabupaten Kepulauan Selayar, 2018  
*Number of Members of Parliament by Education and Sex in Kepulauan Selayar Regency, 2018*

Pendidikan <i>Education</i>	Jenis Kelamin/Sex			Persentase <i>Percentage</i>
	Laki-Laki <i>Male</i>	Perempuan <i>Female</i>	Jumlah <i>Total</i>	
(1)	(2)	(3)	(4)	(5)
SMU/ <i>High school</i>	-	1	1	4,00
Diploma I / <i>Diploma 1</i>	-	-	-	-
Diploma II / <i>Diploma 2</i>	-	-	-	-
Diploma III / <i>Diploma 3</i>	-	-	-	-
Diploma IV / <i>Diploma 4</i>	-	-	-	-
Strata 1 / <i>Strata 1</i>	19	3	22	88,00
Strata 2 / <i>Strata 2</i>	2	-	2	8,00
Strata 3 / <i>Strata 3</i>	-	-	-	-
Lainnya / <i>Others</i>	-	-	-	-
<b>Jumlah / <i>Total</i></b>	<b>21</b>	<b>4</b>	<b>25</b>	<b>100,00</b>

Sumber : DPRD Kabupaten Kepulauan Selayar  
 Source : *Regional Parliament of Kepulauan Selayar Regency*



## GOVERNMENT

Tabel 2.3.3  
 Table 2.3.3  
**Komposisi Keanggotaan Dewan Perwakilan Rakyat Daerah di Kabupaten Kepulauan Selayar Menurut Jenis Kelamin, 2018**  
**Membership Composition of Parliament in Kepulauan Selayar Regency by Sex, 2018**

	Komposisi Keanggotaan <i>Membership Composition</i>	Jenis Kelamin/Sex			Persentase <i>Percentage</i>
		Laki-Laki <i>Male</i>	Perempuan <i>Female</i>	Jumlah <i>Total</i>	
	(1)	(2)	(3)	(4)	(5)
1.	Ketua/Wakil Ketua <i>Chairman/Vice Chairman</i>	3	-	3	12,00
2.	Komisi I <i>Commission I</i>	5	2	7	28,00
3.	Komisi II <i>Commission II</i>	6	1	7	28,00
4.	Komisi III <i>Commission III</i>	7	1	8	32,00
<b>Jumlah / Total</b>		<b>21</b>	<b>4</b>	<b>25</b>	<b>100,00</b>

Sumber : DPRD Kabupaten Kepulauan Selayar  
 Source : Regional Parliament of Kepulauan Selayar Regency

**Tabel** 2.3.4 **Jumlah Panitia Musyawarah Dewan Perwakilan Rakyat Daerah di Kabupaten Kepulauan Selayar, 2018**  
**Table** 2.3.4 **Number Council Committee of Parliament in Kepulauan Selayar Regency, 2018**

	Nama Panitia <i>Committees</i>	Jenis Kelamin/Sex		Jumlah <i>Total</i>	Persentase <i>Percentage</i>
		Laki-Laki <i>Male</i>	Perempuan <i>Female</i>		
	(1)	(2)	(3)	(4)	(5)
1.	Panitia Musyawarah <i>Council Committee</i>	12	3	15	51,72
2.	Panitia Anggaran <i>Budgeting Committee</i>	13	1	14	48,28
<b>Jumlah / Total</b>		<b>25</b>	<b>4</b>	<b>29</b>	<b>100.00</b>

Sumber : DPRD Kabupaten Kepulauan Selayar  
 Source : *Regional Parliament of Kepulauan Selayar Regency*

## GOVERNMENT

**Tabel** 2.3.5 **Jumlah Produk Hukum Dewan Perwakilan Rakyat Daerah di Kabupaten Kepulauan Selayar, 2016 - 2018**  
**Table** 2.3.5 **Number of Law Product of Parliament in Kepulauan Selayar Regency, 2016 - 2018**

	<b>Produk Hukum Law Product</b>	<b>2016</b>	<b>2017</b>	<b>2018</b>
	(1)	(2)	(3)	(4)
1.	Peraturan Daerah <i>Regional Regulation</i>	13	11	12
2.	Keputusan Dewan <i>Council Decision</i>	17	17	11
3.	Keputusan Pimpinan Dewan <i>Decision From Head Of Parliament</i>	3	3	5
	<b>Jumlah / Total</b>	<b>33</b>	<b>31</b>	<b>28</b>

Sumber : DPRD Kabupaten Kepulauan Selayar  
Source : *Regional Parliament of Kepulauan Selayar Regency*



## GOVERNMENT

Tabel 2.3.7 Jumlah Anggota BPD menurut Kecamatan di Kabupaten Kepulauan Selayar, 2017-2018  
Table Number of Village Parliament Members by Subdistrict in Kepulauan Selayar Regency, 2017-2018

Kecamatan Subdistrict	Banyak Anggota BPD Number of Village Parliament Members	
	2017	2018
(1)	(2)	(3)
Pasimarannu	42	42
Pasilambena	32	32
Pasimassunggu	37	37
Takabonerate	47	47
Pasimassunggu Timur	30	30
Bontosikuyu	64	64
Bontoharu	32	32
Benteng	-	-
Bontomanai	54	54
Bontomatene	64	54
Buki	35	35
<b>Kepulauan Selayar</b>	<b>437</b>	<b>427</b>

Sumber : Dinas Pemberdayaan Masyarakat dan Desa Kabupaten Kepulauan Selayar  
Source : Rural and Community Empowerment Office of Kepulauan Selayar Regency

Tabel  
Table

2.3.8

Jumlah Peraturan Bupati dan Keputusan Bupati Menurut Bulan di Kabupaten Kepulauan Selayar, 2018  
*Number of Regent Regulation and Regent Decree by Months in Kepulauan Selayar, 2018*

Bulan Month	Peraturan Bupati Regent Regulation	Keputusan Bupati Regent Decree
(1)	(2)	(3)
Januari/January	5	95
Februari/February	7	90
Maret/March	1	179
April/April	2	142
Mei/May	17	66
Juni/June	2	41
Juli/July	4	36
Agustus/August	3	39
September/September	6	26
Oktober/October	2	36
November/November	12	112
Desember/December	3	25
<b>Jumlah / Total</b>	<b>64</b>	<b>887</b>

Sumber : Bagian Hukum Setda Kabupaten Kepulauan Selayar

Source : Department of Law Local Secretary of Kepulauan Selayar Regency

## GOVERNMENT

**Tabel** 2.3.9 **Jumlah Peraturan Daerah yang Dikeluarkan Oleh Pemerintah Menurut Bulan di Kabupaten Kepulauan Selayar, 2017-2018**  
**Table** *Number of Regional Regulation Published by Government by Month in Kepulauan Selayar Regency, 2017-2018*

<b>Bulan</b> <b>Month</b>	<b>Peraturan Daerah / Regional Regulation</b>	
	<b>2017</b>	<b>2018</b>
(1)	(2)	(3)
Januari/January	2	-
Februari/February	-	-
Maret/March	-	1
April/April	-	-
Mei/May	-	-
Juni/June	-	2
Juli/July	-	-
Agustus/August	2	-
September/September	1	1
Oktober/October	-	-
November/November	2	-
Desember/December	4	5
<b>Jumlah / Total</b>	<b>11</b>	<b>9</b>

Sumber : Bagian Hukum Setda Kabupaten Kepulauan Selayar  
Source : Department of Law Local Secretary of Kepulauan Selayar Regency

# BAB 3 KEPENDUDUKAN DAN KETENAGAKERJAAN

## Chapter 3 POPULATION AND EMPLOYMENT

Jumlah Penduduk Kabupaten Kepulauan Selayar  
*Population of Kepulauan Selayar*

**134 280** Jiwa/People



Perempuan **69 608**  
*Females* Jiwa/People

Laki-Laki **64 672**  
*Males* Jiwa/People

Rasio Jenis Kelamin  
*Sex Ratio*



Kepadatan Penduduk per km<sup>2</sup>  
*Population Density per square km*



Tingkat Partisipasi Angkatan Kerja  
*Economically Active Participation Rate*



**49,09**



**85,44**



**1,17**



**2,35**

Tingkat Pengangguran  
*Unemployment Rate*





# KEPENDUDUKAN DAN KETENAGAKERJAAN

## PENJELASAN TEKNIS

1. **Sumber utama data kependudukan** adalah sensus penduduk yang dilaksanakan setiap sepuluh tahun sekali. Sensus penduduk telah dilaksanakan sebanyak enam kali sejak Indonesia merdeka, yaitu tahun 1961, 1971, 1980, 1990, 2000, 2010.

Di dalam sensus penduduk, pencacahan dilakukan terhadap seluruh penduduk yang berdomisili di wilayah teritorial Indonesia termasuk warga Negara asing kecuali anggota korps diplomatik Negara sahabat beserta keluarganya.

Metode pengumpulan data dalam sensus dilakukan dengan wawancara antara petugas sensus dengan responden dan juga melalui *e-census*. Pencatatan penduduk menggunakan konsep *usual residence*, yaitu konsep dimana penduduk biasa bertempat tinggal. Bagi penduduk yang bertempat tinggal tetap dicacah di tempat dimana mereka ditemukan petugas sensus pada malam 'Hari Sensus'. Termasuk penduduk yang tidak bertempat tinggal tetap adalah tuna wisma, awak kapal berbendera Indonesia, penghuni perahu/rumah apung, masyarakat terpencil/terasing, dan pengungsi. Bagi mereka yang mempunyai tempat tinggal tetap dan sedang bepergian ke luar wilayah lebih dari enam bulan, tidak dicacah di tempat tinggalnya, tetapi dicacah di

## TECHNICAL NOTES

1. **The main source of demographic data** is population census, which is conducted every ten years. Population Census has been conducted six times since Indonesia's independence: 1961, 1971, 1980, 1990, 2000, and 2010.

The population census enumerates all residents who domicile in the entire territory of Indonesia including foreign citizens except the diplomatic corps members and their families.

The method of data collection in a population census involves interviewing respondents and conducting *e-census*. Enumeration of the population uses the concept of "usual residence", which is the concept of "places where people usually live". *De jure* was applied to permanent residents, while the *facto* was applied to non-permanent residents. The permanent residents were enumerated in place where they normally live, the non-permanent residents were enumerated where they were found by the enumerators, on the night of "Census Date". The non-permanent residents include homeless people, ship crew, boat people, remote area community, and internally displaced persons. Those who had permanent residence and had been travelling away from their home for six months or more were not enumerated in their permanent place, but in the place

## **POPULATION AND EMPLOYMENT**

tempat tujuannya.

Untuk tahun yang tidak dilaksanakan sensus penduduk, data kependudukan diperoleh dari hasil proyeksi penduduk. Proyeksi penduduk merupakan suatu perhitungan ilmiah yang didasarkan pada asumsi dari komponen-komponen perubahan penduduk, yaitu kelahiran, kematian, dan migrasi. Proyeksi penduduk Indonesia 2010-2020 menggunakan data dasar penduduk hasil SP2010.

Dalam publikasi ini, data yang disajikan merupakan hasil SP2010 (Mei), penduduk pertengahan tahun 2010 (Juni) dan hasil dari proyeksi penduduk 2010 dan 2015.

Tabel hasil SP2010 merujuk pada Mei sedangkan hasil proyeksi penduduk merujuk pada pertengahan tahun (Juni).

2. **Penduduk Indonesia** adalah semua orang yang berdomisili di wilayah teritorial Indonesia selama 6 bulan atau lebih dan atau mereka yang berdomisili kurang dari 6 bulan tetapi bertujuan menetap.
3. **Rata-rata pertumbuhan penduduk** adalah angka yang menunjukkan tingkat penambahan penduduk pertahun dalam jangka waktu tertentu.

*where they were during the census.*

*For the periods where the population census is not conducted, population projection is done to estimate population during those years. The population projection is an estimate based on the demographic components, such as birth, death, and migration. Indonesia's 2010-2020 population projection used the 2010 Population Census as the base population.*

*The population data in this publication is the result of the 2010 Population Census (May), midyear population of 2010 (June), and population Projection for 2010 and 2015.*

*The tables of 2010 Population Census result refer to May and population projection refer to mid-year population (June).*

2. **The Population of Indonesia** are all residents of the entire territory of Indonesia who have stayed for six months or longer, and those who intended to stay more than six months even though their length of stay is less than six months.
3. **The average growth rate of population** is the annual population growth rate over a certain period.

## KEPENDUDUKAN DAN KETENAGAKERJAAN

4. **Kepadatan penduduk** adalah banyaknya penduduk per kilometer persegi.
5. **Rasio jenis kelamin** adalah perbandingan antara banyaknya penduduk laki-laki dan banyaknya penduduk perempuan pada suatu daerah dan waktu tertentu. Biasanya dinyatakan dengan banyaknya penduduk laki-laki untuk 100 penduduk perempuan
6. **Rumah tangga** adalah seseorang atau sekelompok orang yang mendiami sebagian atau seluruh bangunan fisik/sensus dan biasanya tinggal bersama serta pengelolaan maka dari suatu dapur. Yang dimaksud makan dari suatu dapur adalah jika pengurusan kebutuhan sehari-harinya dikelola bersama-sama menjadi satu.
7. **Anggota rumah tangga** adalah semua orang yang biasanya bertempat tinggal di suatu rumah tangga, baik yang berada di rumah pada waktu pencacahan maupun yang sementara tidak ada.
8. **Rata-rata anggota rumah tangga** adalah angka yang menunjukkan rata-rata jumlah anggota rumah tangga per rumah tangga.
4. **Population density** is the number of inhabitants per square kilometer.
5. **Sex ratio** is the ratio of male population to female population in a given area and time, usually expressed as the number of males for every 100 females.
6. **Household** is an individual or group of people living in a physical/census building unit or part of it and usually commit on a common provision for food and other essentials of living. Common provision for food means one organizing daily needs for all of household members.
7. **Household member** are those who usually lives in a household regardless of their location at the time of enumeration.
8. **Average household size** is the average number of household members per household.

## POPULATION AND EMPLOYMENT

9. **Sumber utama data ketenagakerjaan** adalah Survei Angkatan Kerja Nasional (SAKERNAS). Survei ini khusus dirancang untuk mengumpulkan informasi/ data ketenagakerjaan. Pada beberapa survei sebelumnya, pengumpulan data ketenagakerjaan dipadukan dalam kegiatan lainnya, seperti Survei Sosial Ekonomi Nasional (Susenas), Sensus Penduduk (SP) dan Survei Penduduk Antar Sensus (SUPAS). Sakernas pertama kali diselenggarakan pada tahun 1976, kemudian dilanjutkan pada tahun 1977 dan 1978. Pada tahun 1986 - 1993, Sakernas diselenggarakan secara triwulan di seluruh provinsi di Indonesia, baru sejak tahun 1994 - 2001, Sakernas dilaksanakan secara tahunan, yaitu setiap bulan Agustus. Pada tahun 2002 - 2004, di samping Sakernas Tahunan dilakukan pula Sakernas triwulanan. Pada tahun 2005 - 2010, pengumpulan data Sakernas dilaksanakan secara semesteran pada Februari (Semester I) dan Agustus (Semester II). Tahun 2011 mulai dilakukan kembali secara triwulanan, yaitu Februari (Triwulan I), Mei (Triwulan II), Agustus (Triwulan III), dan November (Triwulan IV). Sakernas Triwulanan ini dimaksudkan untuk memantau indikator ketenagakerjaan secara dini di Indonesia yang mengacu pada *The Key Indicators of the Labor Market* (KILM) yang direkomendasikan oleh *The International Labor Organization* (ILO).
9. *The main source of employment data is National Labour Force Survey (Sakernas). This survey is specifically designed to collect information on labour force statistics. Previously, the collection of such data was integrated with other surveys, such as National Socio-Economic Survey (Susenas), Population Census (SP), and intercensal Population Survey (SUPAS). The first Sakernas was conducted in 1976, then conducted annually during the period 1977 - 1978. During 1986 - 1993, Sakernas was conducted quarterly in all provinces in Indonesia, only since 1994 until 2001 Sakernas was conducted yearly, every August of the year. During the period 2002 - 2004, besides a yearly Sakernas, BPS also conducted a quarterly Sakernas. During the period 2005 - 2010, Sakernas has been conducted in semester period, i.e February (Semester I) and August (Semester II). In 2011 is conducted back on a quarterly basis which is: February (First Quarter), May (Second Quarter), August (Third Quarter), and November (Fourth Quarter). A Quarterly Sakernas is aimed to monitor the prompt indicators of Indonesian labour market which referred to the Key Indicators of Labour Market (KILM) recommended by The International Labour Organization (ILO).*

## KEPENDUDUKAN DAN KETENAGAKERJAAN

10. **Penduduk usia kerja** adalah penduduk yang berumur 15 tahun keatas.
  11. **Angkatan kerja** adalah penduduk usia kerja (15 tahun keatas) yang bekerja, punya pekerjaan namun sementara tidak bekerja, dan pengangguran.
  12. **Bekerja** adalah melakukan pekerjaan dengan maksud memperoleh atau membantu memperoleh pendapatan atau keuntungan dan lamanya bekerja paling sedikit 1 jam secara terus menerus dalam seminggu yang lalu (termasuk pekerja keluarga tanpa upah yang membantu dalam suatu usaha/kegiatan ekonomi).
  13. **Jumlah jam kerja seluruhnya** adalah jumlah jam kerja yang digunakan untuk bekerja (tidak termasuk jam kerja istirahat resmi dan jam kerja yang digunakan untuk hal-hal di luar pekerjaan).
  14. **Lapangan usaha** adalah bidang kegiatan dari pekerjaan/tempat bekerja dimana seseorang bekerja. Klasifikasi lapangan usaha mengikuti Klasifikasi Baku Lapangan Usaha Indonesia (KBLI) dalam 1 digit.
  15. **Status pekerjaan** adalah kedudukan seseorang dalam unit usaha/kegiatan
10. **Working age population** is persons of 15 years and over.
  11. **Labor force or economically active** are persons of 15 years and over, who in the previous week were working, temporarily absent from work but having jobs, and unemployment.
  12. The concept of **working** means activity intended to earn income by doing work or helping to do work at least one hour continuously during the reference week (including unpaid family worker/s for any economic activity).
  13. **Total working hours** is the total hours spent by an employee to perform all jobs (excluding the time used for other activities which are not classified as work).
  14. **Industry** is field of a person's activity or establishment. The classification of industries follows the Indonesia Standard Industrial Classification (KBLI) in one digit.
  15. **Employment status** is the status of a person at his place of work or

## **POPULATION AND EMPLOYMENT**

dalam melakukan pekerjaan.

16. **Pekerja tak dibayar** adalah seseorang yang bekerja membantu usaha untuk memperoleh penghasilan/keuntungan yang dilakukan oleh salah seorang anggota rumah tangga atau bukan anggota rumah tangga tanpa mendapat upah/gaji.

*establishment where he was employed.*

16. **Unpaid worker** is a person who intended to work without pay in an establishment run by other members of the family, relative or neighbor.

<https://selayarkab.bps.go.id>

# KEPENDUDUKAN DAN KETENAGAKERJAAN

## ULASAN

## DESCRIPTION

### Kependudukan

Jumlah Penduduk di Kabupaten Kepulauan Selayar pada tahun 2018 adalah 134.280 dimana penduduk paling banyak berada di Kecamatan Benteng dan penduduk paling sedikit berada di Kecamatan Buki. Menurut kelompok umur, mayoritas penduduk di Kepulauan Selayar berada di umur 0-4.

Sedangkan jumlah rumah tangga di Kabupaten Kepulauan Selayar berkisar diangka 33.713 rumah tangga.

### Ketenagakerjaan

Jumlah angkatan kerja di Kepulauan Selayar per 2018 adalah 63.749. Dari jumlah tersebut, 1,88% adalah pengangguran terbuka. Selain itu, jumlah bukan angkatan kerja adalah 32.607 dengan rincian 6.951 sekolah, 20.570 mengurus rumah tangga dan 5.086 lainnya.

Untuk tahun 2018, Tingkat Pengangguran di Kepulauan Selayar adalah 1,88 dan Tingkat Partisipasi Angkatan Kerja adalah 66,16.

Sedangkan menurut pembagian lapangan pekerjaan utama, 35,04% penduduk bekerja di sektor Pertanian, Kehutanan, Perburuan dan Perikanan sedangkan 8,88% bekerja di sektor Industri Pengolahan. Jika dilihat dari jumlah jam kerja selama seminggu lalu, mayoritas angkatan kerja di Selayar bekerja selama 35 jam keatas.

Menurut Dinas Penanaman Modal,

### Population

*Population in Kepulauan Selayar Regency, per 2018, is 134,280 where the most populated area located in Subdistrict of Benteng and the least populated area located in Subdistrict of Buki. Elsewhere, from the point of Age Group, majority of people aged 0 - 4. .*

*While the number of household recorded in 2018 was 33,713.*

### Employment

*In 2018, number of Economically Active is 63,749 where 1.88% of them were unemployment. On a contrary; the number of Economically Inactive is 32,607 where 6,951 were attending school; 20,570 were housekeeping and 5,086 were others.*

*Still in 2018, the Unemployment Rate is 1.88 and Economically Active Participation Rate is 66.16.*

*Elsewhere, by classifying to main industry, 35.04% of populated aged 15 above worked in Agriculture, Forestry, Hunting, and Fisheries and 8.88% worked in Manufacturing Industry. Also, considering the Total Working Hour during previous week, majority of worker in Kepulauan Selayar have worked more than 35 hours.*

*From the Investment, Integrated Service and*



## **POPULATION AND EMPLOYMENT**

Pelayanan Terpadu Satu Pintu dan Tenaga Kerja Kabupaten Kepulauan Selayar pada tahun 2018 terdapat 56 penduduk yang mencari kerja. Dari jumlah tersebut mayoritas pencari kerja berasal dari lulusan Universitas

*Workers Service of Kepulauan Selayar Regency, the number of registered job applicants in 2018 was 56 applicants and most of them was University.*

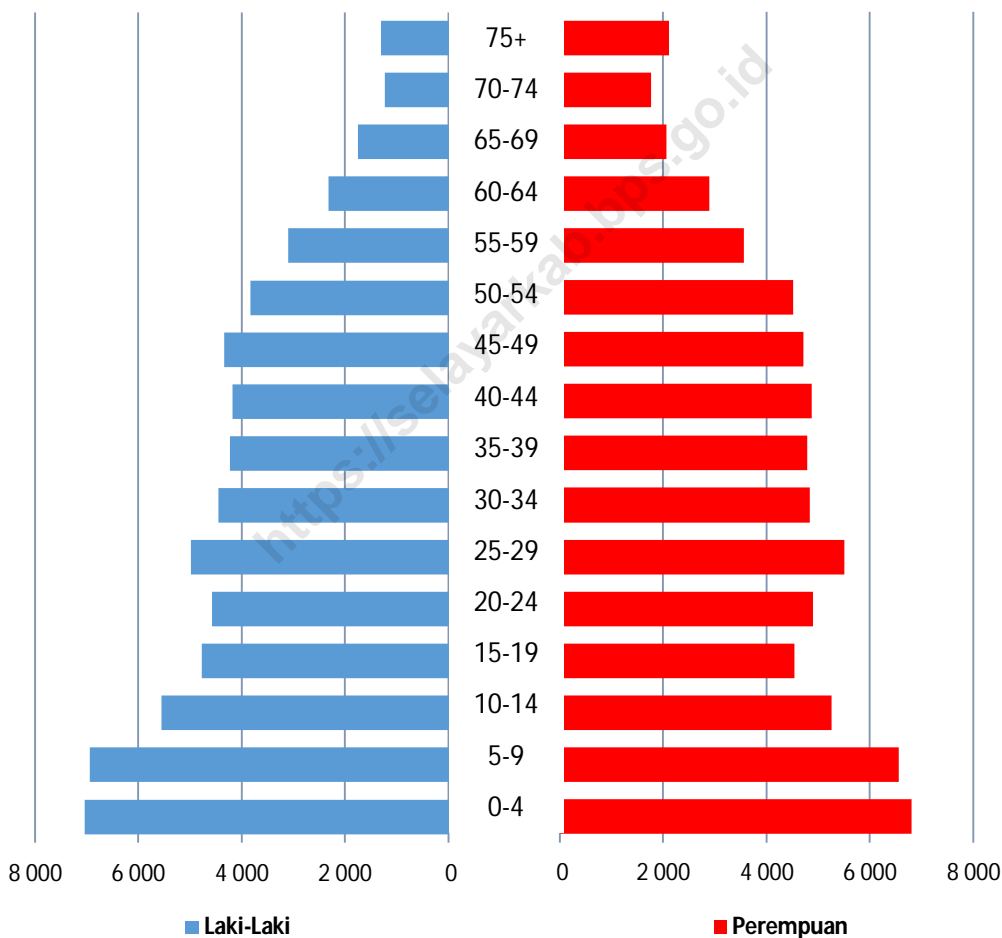
<https://selayarkab.bps.go.id>

## KEPENDUDUKAN DAN KETENAGAKERJAAN

Gambar  
Picture

3

Piramida Penduduk di Kabupaten Kepulauan Selayar, 2018  
*Population Pyramid of Kepulauan Selayar Regency, 2018*



## POPULATION AND EMPLOYMENT

### 3.1 KEPENDUDUKAN/POPULATION

Penduduk, Laju Pertumbuhan Penduduk, Distribusi Persentase Penduduk Kepadatan Penduduk, Rasio Jenis Kelamin Penduduk Menurut Kecamatan di Kabupaten Kepulauan Selayar, 2018

Tabel 3.1.1  
Table Population, Population Growth Rate, Percentage Distribution of Population, Population Density, and Population Sex Ratio by Subdistrict in Kepulauan Selayar Regency, 2018

Kecamatan Subdistrict	Penduduk/Population			Laju Pertumbuhan Penduduk Pertahun/Annual Population Growth Rate (%)	
	2010	2017	2018	2010-2018	2017-2018
(1)	(2)	(3)	(4)	(5)	(6)
Pasimarannu	8 959	9 281	9 310	0,48	0,31
Pasilambena	6 786	7 602	7 700	1,59	1,29
Pasimassunggu	7 625	8 392	8 483	1,34	1,08
Takabonerate	12 296	13 643	13 804	1,46	1,18
Pasimassunggu Timur	7 307	7 515	7 546	0,40	0,41
Bontosikuyu	14 332	15 170	15 265	0,79	0,63
Bontoharu	12 484	13 471	13 566	1,04	0,71
Benteng	21 344	25 627	26 155	2,57	2,06
Bontomanai	12 226	12 768	12 829	0,60	0,48
Bontomatene	12 571	13 123	13 186	0,60	0,48
Buki	6 125	6 411	6 436	0,62	0,39
<b>Kepulauan Selayar</b>	<b>122 055</b>	<b>133 003</b>	<b>134 280</b>	<b>1,20</b>	<b>0,96</b>

Sumber : Proyeksi Penduduk Indonesia 2010–2020

Source : Indonesia Population Projection 2010–2020

## KEPENDUDUKAN DAN KETENAGAKERJAAN

Lanjutan Tabel/*Continued Table* 3.1.1

Kecamatan <i>Subdistrict</i>	Persentase Penduduk <i>Percentage of Total Population</i>	Kepadatan Penduduk per km <sup>2</sup> <i>Population Density per sq.km</i>	Rasio Jenis Kelamin Penduduk <i>Population Sex Ratio</i>
(1)	(7)	(8)	(9)
Pasimarannu	6,93	48	86,95
Pasilambena	5,74	67	93,86
Pasimassunggu	6,32	64	90,12
Takabonerate	10,28	280	97,17
Pasimassunggu Timur	5,62	112	90,22
Bontosikuyu	11,37	61	94,93
Bontoharu	10,10	106	95,17
Benteng	19,48	1 062	92,98
Bontomanai	9,55	94	97,40
Bontomatene	9,82	68	87,43
Buki	4,79	94	91,72
<b>Kepulauan Selayar</b>	<b>100,00</b>	<b>99</b>	<b>92,91</b>

Sumber : Proyeksi Penduduk Indonesia 2010–2020  
 Source : *Indonesia Population Projection 2010–2020*

## POPULATION AND EMPLOYMENT

Tabel 3.1.2 Jumlah Penduduk dan Rasio Jenis Kelamin Menurut Kecamatan di Kabupaten Kepulauan Selayar, 2018  
Table Population and Sex Ratio by Subdistrict in Kepulauan Selayar Regency, 2018

Kecamatan <i>District</i>	Jenis Kelamin Sex			Rasio Jenis Kelamin
	Laki-Laki <i>Male</i>	Perempuan <i>Female</i>	Jumlah <i>Total</i>	<i>Sex Ratio</i>
(1)	(2)	(3)	(4)	(5)
Pasimarannu	4 330	4 980	9 310	86,95
Pasilambena	3 728	3 972	7 700	93,86
Pasimassunggu	4 021	4 462	8 483	90,12
Takabonerate	6 803	7 001	13 804	97,17
Pasimassunggu Timur	3 579	3 967	7 546	90,22
Bontosikuyu	7 434	7 831	15 265	94,93
Bontoharu	6 615	6 951	13 566	95,17
Benteng	12 602	13 553	26 155	92,98
Bontomanai	6 330	6 499	12 829	97,40
Bontomatene	6 151	7 035	13 186	87,43
Buki	3 079	3 357	6 436	91,72
<b>Kepulauan Selayar</b>	<b>64 672</b>	<b>69 608</b>	<b>134 280</b>	<b>92,91</b>

Sumber : Proyeksi Penduduk Indonesia 2010–2020  
Source : Indonesia Population Projection 2010–2020

## KEPENDUDUKAN DAN KETENAGAKERJAAN

**Tabel** 3.1.3 **Jumlah Penduduk Menurut Kelompok Umur dan Jenis Kelamin di Kabupaten Kepulauan Selayar, 2018**  
**Table** 3.1.3 **Population by Age Group and Sex in Kepulauan Selayar Regency, 2018**

Kelompok Umur <i>Age Group</i>	Jenis Kelamin/Sex		
	Laki-Laki <i>Male</i>	Perempuan <i>Female</i>	Jumlah <i>Total</i>
(1)	(2)	(3)	(4)
0-4	7 051	6 805	13 856
5-9	6 943	6 557	13 500
10-14	5 556	5 254	10 810
15-19	4 775	4 530	9 305
20-24	4 582	4 898	9 480
25-29	4 986	5 503	10 489
30-34	4 452	4 833	9 285
35-39	4 229	4 782	9 011
40-44	4 181	4 863	9 044
45-49	4 350	4 709	9 059
50-54	3 840	4 507	8 347
55-59	3 101	3 551	6 652
60-64	2 326	2 888	5 214
65-69	1 755	2 059	3 814
70-74	1 239	1 765	3 004
75+	1 306	2 104	3 410
<b>Jumlah/Total</b>	<b>64 672</b>	<b>69 608</b>	<b>134 280</b>

Sumber : Proyeksi Penduduk Indonesia 2010-2020  
 Source : *Indonesia Population Projection 2010-2020*

## POPULATION AND EMPLOYMENT

Tabel 3.1.4 Jumlah Rumah Tangga Menurut Kecamatan di Kabupaten Kepulauan Selayar, 2010, 2017 dan 2018  
Table 3.1.4 Number of Households by Subdistrict in Kepulauan Selayar Regency, 2010, 2017 and 2018

Kecamatan <i>District</i>	Rumah Tangga/ <i>Household</i>		
	2010	2017	2018
(1)	(2)	(3)	(4)
Pasimarannu	2 411	2 591	2 598
Pasilambena	1 685	2 019	2 039
Pasimassunggu	1 975	2 271	2 297
Takabonerate	2 894	3 140	3 187
Pasimassunggu Timur	1 857	1 919	1 925
Bontosikuyu	3 720	3 848	3 879
Bontoharu	3 049	3 228	3 247
Benteng	5 010	6 084	6 218
Bontomanai	3 130	3 205	3 216
Bontomatene	3 400	3 432	3 446
Buki	1 612	1 655	1 661
<b>Kepulauan Selayar</b>	<b>30 743</b>	<b>33 392</b>	<b>33 713</b>

Sumber : Proyeksi Penduduk Indonesia 2010–2020  
Source : *Indonesia Population Projection 2010–2020*

## KEPENDUDUKAN DAN KETENAGAKERJAAN

### 3.2 KETENAGAKERJAAN/EMPLOYMENT

**Tabel** 3.2.1 **Jumlah Penduduk Berumur 15 Tahun Keatas Menurut Jenis Kegiatan Selama Seminggu yang Lalu dan Jenis Kelamin di Kabupaten Kepulauan Selayar, 2018**  
**Table** 3.2.1 **Population Aged 15 Years and Over by Type of Activity During The Previous Week and Sex in Kepulauan Selayar Regency, 2018**

Kegiatan Utama Main Activity	Jenis Kelamin/Sex		
	Laki-Laki Male	Perempuan Female	Jumlah Total
(1)	(2)	(3)	(4)
<b>Angkatan Kerja/Economically Active</b>	<b>38 659</b>	<b>25 090</b>	<b>63 749</b>
Bekerja/Working	37 751	24 797	62 548
Pengangguran Terbuka/Unemployment	908	293	1 201
<b>Bukan Angkatan Kerja/ Economically Inactive</b>	<b>6 587</b>	<b>26 020</b>	<b>32 607</b>
Sekolah/Attending School	3 109	3 842	6 951
Mengurus Rumah Tangga/Housekeeping	407	20 163	20 570
Lainnya/Others	3 071	2 015	5 086
<b>Jumlah/Total</b>	<b>45 246</b>	<b>51 110</b>	<b>96 356</b>
<b>Tingkat Partisipasi Angkatan Kerja/ Economically Active Participation Rate</b>	<b>85,44</b>	<b>49,09</b>	<b>66,16</b>
<b>Tingkat Pengangguran / Unemployment Rate</b>	<b>2,35</b>	<b>1,17</b>	<b>1,88</b>

Sumber : Survei Angkatan Kerja Nasional Agustus 2018  
 Source : August 2018 National Labor Force Survey



## POPULATION AND EMPLOYMENT

Tabel  
Table 3.2.2

Jumlah Penduduk Berumur 15 Tahun Ke Atas yang Termasuk Angkatan Kerja Menurut Pendidikan Tertinggi yang Ditamatkan dan Jenis Kegiatan Selama Seminggu yang Lalu di Kabupaten Kepulauan Selayar, 2018  
*Population Aged 15 Years and Over Who Are Labor Force by Educational Attainment and Type of Activity During The Previous Week in Kepulauan Selayar Regency, 2018*

Pendidikan Tertinggi yang Ditamatkan <i>Educational Attainment</i>	Angkatan Kerja/ <i>Economically Active</i>		
	Bekerja <i>Working</i>	Pengangguran Terbuka <i>Unemployment</i>	Jumlah Total
(1)	(2)	(3)	(4)
Tidak Tamat dan Tamat Sekolah Dasar <i>Not Yet Completed and Completed Primary School</i>	31 653	468	32 121
Sekolah Menengah Pertama <i>Junior High School</i>	7 841	-	7 841
Sekolah Menengah Atas <i>Senior High School</i>	10 001	257	10 258
Sekolah Menengah Atas Kejuruan <i>Vocational Senior High School</i>	2 258	292	2 550
Diploma I/II/III/Akademi <i>Diploma I/II/III/Academy</i>	2 005	93	2 098
Universitas <i>University</i>	8 790	91	8 881
<b>Jumlah/Total</b>	<b>62 548</b>	<b>1 201</b>	<b>63 749</b>

Sumber : Survei Angkatan Kerja Nasional Agustus 2018  
Source : August 2018 National Labor Force Survey

## KEPENDUDUKAN DAN KETENAGAKERJAAN

Jumlah Penduduk Berumur 15 Tahun Keatas yang Bekerja Selama Seminggu yang Lalu Menurut Kelompok Umur dan Jenis Kelamin di Kabupaten Kepulauan Selayar, 2018

Tabel  
Table

3.2.3

*Population Aged 15 Years and Over Who Worked During the Previous Week by Age Group and Sex in Kepulauan Selayar Regency, 2018*

Kelompok Umur <i>Age Group</i>	Jenis Kelamin/Sex		
	Laki-Laki <i>Male</i>	Perempuan <i>Female</i>	Jumlah <i>Total</i>
(1)	(2)	(3)	(4)
15-19	1 973	426	2 399
20-24	3 488	2 033	5 521
25-29	4 476	3 240	7 716
30-34	4 272	2 079	6 351
35-39	4 228	2 665	6 893
40-44	4 013	2 769	6 782
45-49	4 264	3 614	7 878
50-54	3 577	2 779	6 356
55-59	3 113	2 346	5 459
60+	4 347	2 846	7 193
<b>Jumlah/Total</b>	<b>37 751</b>	<b>24 797</b>	<b>62 548</b>

Sumber : Survei Angkatan Kerja Nasional Agustus 2018  
Source : August 2018 National Labor Force Survey

## POPULATION AND EMPLOYMENT

Jumlah Penduduk Berumur 15 Tahun Ke Atas yang Bekerja Selama Seminggu yang Lalu Menurut Lapangan Pekerjaan Utama dan Jenis Kelamin di Kabupaten Kepulauan Selayar, 2018  
*Population Aged 15 Years and Over Who Worked During the Previous Week by Main Industry and Sex in Kepulauan Selayar Regency, 2018*

Tabel  
Table 3.2.4

Lapangan Pekerjaan Utama <sup>1</sup> <i>Main Industry <sup>1</sup></i>	Jenis Kelamin/Sex		
	Laki-Laki <i>Male</i>	Perempuan <i>Female</i>	Jumlah <i>Total</i>
(1)	(2)	(3)	(4)
1	16 290	5 626	21 916
2	3 187	2 367	5 554
3	3 369	7 372	10 741
4	6 928	9 171	16 099
5	7 977	261	8 238
<b>Jumlah/Total</b>	<b>37 751</b>	<b>24 797</b>	<b>62 548</b>

Keterangan/Note : 1 Pertanian, Kehutanan, Perburuan, dan Perikanan/ *Agriculture, Forestry, Hunting, and Fisheries*  
 2 Industri Pengolahan/ *Manufacturing Industry*  
 3 Perdagangan Besar, Eceran, Rumah Makan, dan Hotel/ *Wholesale Trade, Retail Trade, Restaurants, and Hotels*  
 4 Jasa Kemasyarakatan, Sosial, dan Perorangan/ *Community, Social, and Personal Services*  
 5 Lainnya/ *Others*

Sumber : Survei Angkatan Kerja Nasional Agustus 2018  
 Source : August 2018 National Labor Force Survey

## KEPENDUDUKAN DAN KETENAGAKERJAAN

Jumlah Penduduk Berumur 15 Tahun Ke Atas yang Bekerja Selama Seminggu yang Lalu Menurut Jumlah Jam Kerja Seluruhnya dan Jenis Kelamin di Kabupaten Kepulauan Selayar, 2018

Tabel 3.2.5  
Table

*Population Aged 15 Years and Over Who Worked During the Previous Week by Total Working Hours and Sex in Kepulauan Selayar Regency, 2018*

Jumlah Jam Kerja Seluruhnya (jam) <i>Total Working Hours (hours)</i>	Jenis Kelamin/Sex		
	Laki-Laki <i>Male</i>	Perempuan <i>Female</i>	Jumlah <i>Total</i>
(1)	(2)	(3)	(4)
0 <sup>1</sup>	1 315	1 144	2 459
1-14	1 880	3 311	5 191
15-34	5 259	6 440	11 699
35+	29 297	13 902	43 199
<b>Jumlah/Total</b>	<b>37 751</b>	<b>24 797</b>	<b>62 548</b>

Keterangan/Note : <sup>1</sup> Sementara tidak bekerja/ *Temporarily out of work*

Sumber : Survei Angkatan Kerja Nasional Agustus 2018

Source : *August 2018 National Labor Force Survey*

## POPULATION AND EMPLOYMENT

Tabel  
Table 3.2.6

Jumlah Penduduk Berumur 15 Tahun Ke Atas yang Bekerja Selama Seminggu yang Lalu Menurut Jumlah Jam Kerja Pada Pekerjaan Utama dan Jenis Kelamin di Kabupaten Kepulauan Selayar, 2018  
*Population Aged 15 Years and Over Who Worked During the Previous Week by Working Hours in Main and Sex in Kepulauan Selayar Regency, 2018*

Jumlah Jam Kerja Seluruhnya (jam) <i>Total Working Hours (hours)</i>	Jenis Kelamin/Sex		
	Laki-Laki <i>Male</i>	Perempuan <i>Female</i>	Jumlah <i>Total</i>
(1)	(2)	(3)	(4)
0 <sup>1</sup>	1 315	1 144	2 459
1-14	1 880	3 399	5 279
15-34	6 871	6 739	13 610
35+	27 685	13 515	41 200
<b>Jumlah/Total</b>	<b>37 751</b>	<b>24 797</b>	<b>62 548</b>

Keterangan/Note : <sup>1</sup> Sementara tidak bekerja/*Temporarily out of work*

Sumber : Survei Angkatan Kerja Nasional Agustus 2018

Source : August 2018 National Labor Force Survey

## KEPENDUDUKAN DAN KETENAGAKERJAAN

Jumlah Penduduk Berumur 15 Tahun Ke Atas yang Bekerja Selama Seminggu yang Lalu Menurut Status Pekerjaan Utama dan Jenis Kelamin di Kabupaten Kepulauan Selayar, 2018

**Tabel**  
**Table**      3.2.7

*Population Aged 15 Years and Over Who Worked During the Previous Week by Main Employment Status and Sex in Kepulauan Selayar Regency, 2018*

<b>Status Pekerjaan Utama Main Employment Status</b>	<b>Jenis Kelamin/Sex</b>		
	<b>Laki-Laki Male</b>	<b>Perempuan Female</b>	<b>Jumlah Total</b>
(1)	(2)	(3)	(4)
Berusaha sendiri <i>Own account worker</i>	12 469	8 298	20 767
Berusaha dibantu buruh tidak tetap/buruh tak dibayar <i>Employer assisted by temporary worker/unpaid worker</i>	6 070	3 008	9 078
Berusaha dibantu buruh tetap/buruh dibayar <i>Employer assisted by permanent worker/paid worker</i>	3 478	532	4 010
Buruh/Karyawan/Pegawai <i>Regular employee</i>	13 132	8 990	22 122
Pekerja bebas <i>Casual employee</i>	634	275	909
Pekerja keluarga/tak dibayar <i>Family worker/unpaid worker</i>	1 968	3 694	5 662
<b>Jumlah/Total</b>	<b>37 751</b>	<b>24 797</b>	<b>62 548</b>

Sumber : Survei Angkatan Kerja Nasional Agustus 2018  
Source : August 2018 National Labor Force Survey

## POPULATION AND EMPLOYMENT

**Tabel** 3.2.8 **Jumlah Pencari Kerja Terdaftar Menurut Tingkat Pendidikan Tertinggi yang Ditamatkan dan Jenis Kelamin di Kabupaten Kepulauan Selayar, 2018**  
**Table** 3.2.8 **Number of Registered Job Applicants by Educational Attainment and Sex in Kepulauan Selayar Regency, 2018**

Pendidikan Tertinggi yang Ditamatkan <i>Educational Attainment</i>	Jenis Kelamin/Sex		
	Laki-Laki <i>Male</i>	Perempuan <i>Female</i>	Jumlah <i>Total</i>
(1)	(2)	(3)	(4)
Tidak/Belum Pernah Sekolah <i>No Schooling</i>	-	-	-
Tidak/Belum Tamat SD <i>Not Yet Completed Primary School</i>	-	-	-
Sekolah Dasar <i>Primary School</i>	-	5	5
Sekolah Menengah Pertama <i>Junior High School</i>	-	1	1
Sekolah Menengah Atas <i>Senior High School</i>	12	2	14
Diploma I/II/III/Akademi <i>Diploma I/II/III/Academy</i>	3	2	5
Universitas <i>University</i>	13	18	31
<b>Jumlah/Total</b>	<b>28</b>	<b>28</b>	<b>56</b>

Sumber : Dinas Penanaman Modal, Pelayanan Terpadu Satu Pintu dan Tenaga Kerja Kabupaten Kepulauan Selayar

Source : *Investment, Integrated Service and Workers Service of Kepulauan Selayar Regency*

# BAB 4 SOSIAL

## Chapter 4 SOCIAL

Angka Partisipasi Murni (APM) dan Angka Partisipasi Kasar (APK)  
*Net Enrolment Rate (NER) and Gross Enrolment Rate (GER)*

**APM**  
NER

99,63



**SD/MI**  
*Elementary School*

**APK**  
GER

108,41

80,55



**SMP/MTs**  
*Junior High School*



94,42

50,52

**SMA/SMK/MA**  
*Senior High School*

61,06

Jumlah Fasilitas Kesehatan  
*Number of Health Facilities*

1



Rumah Sakit  
*Hospital*

14



Puskesmas  
*Public Health Center*

88



Posyandu  
*Maternal & Child Health Center*

Garis Kemiskinan dan Penduduk Miskin di Kabupaten Kepulauan Selayar  
*Poverty Line and Number of Poor People in Kepulauan Selayar Regency*

Garis Kemiskinan  
*Poverty Line*



348 608 Rupiah

Penduduk Miskin  
*Number of Poor People*



17 587 Jiwa/People





## PENJELASAN TEKNIS

1. **Tidak/belum pernah sekolah** adalah mereka yang tidak pernah atau belum pernah terdaftar dan tidak pernah atau belum pernah aktif mengikuti pendidikan di suatu jenjang pendidikan formal. Termasuk juga yang tamat/belum tamat taman kanak-kanak tetapi tidak melanjutkan ke sekolah dasar.
2. **Masih bersekolah** adalah mereka yang terdaftar dan aktif mengikuti pendidikan formal dan non formal (Paket A, B, atau C), baik pendidikan dasar, menengah maupun pendidikan tinggi. Bagi mahasiswa yang sedang cuti dianggap masih bersekolah.
3. **Tidak bersekolah lagi** adalah mereka yang pernah terdaftar dan aktif mengikuti pendidikan di suatu jenjang pendidikan formal dan non formal (Pake A, B, atau C), tetapi pada saat pencacahan tidak lagi terdaftar dan tidak aktif mengikuti pendidikan.
4. **Tamat sekolah** adalah menyelesaikan pelajaran yang ditandai dengan lulus ujian akhir pada kelas atau tingkat terakhir suatu jenjang pendidikan di sekolah negeri maupun swasta dengan mendapatkan tanda tamat belajar/ijazah. Seseorang yang belum mengikuti pelajaran pada kelas tertinggi tetapi telah mengikuti ujian akhir dan lulus dianggap tamat

## TECHNICAL NOTES

1. ***Not/never attending school*** is someone who has never attended or never been registered in a formal education, such as primary, secondary, and tertiary education. Those who just completed kindergarten are considered as never attended school.
2. ***Attending school*** is someone who is currently attending primary, secondary, or tertiary education, including package A, package B, or package C. College student who postpones his/her study is considered as attending school.
3. ***Not attending school anymore*** is someone who had enrolled and participated in formal and non-formal education in the past including package A, package B, or package C, but currently does not attend school.
4. ***Completed particular level of education*** is someone who has completed particular level of education in private or public school and accepting graduation certificate. Someone who has never attended the highest grade but passed the final exam is considered as completed particular level of education.

## SOCIAL

sekolah.

5. **Dapat membaca dan menulis** artinya dapat membaca dan menulis kata-kata/kalimat sederhana dengan suatu aksara tertentu.
  6. **Jalur Pendidikan di Indonesia** terdiri atas 1) pendidikan formal, 2) pendidikan non formal, dan 3) pendidikan informal yang ketiganya dapat saling melengkapi dan memperkaya (Undang-Undang No. 20 Tahun 2013 tentang Sistem Pendidikan Nasional).
  7. **Jenjang Pendidikan Formal** terdiri atas pendidikan dasar, pendidikan menengah, dan pendidikan tinggi. Jenis pendidikan yang diajarkan mencakup pendidikan umum, kejuruan, akademik, profesi, vokasi, keagamaan, dan khusus.
    - a. Pendidikan Dasar berbentuk Sekolah Dasar (SD) dan Madrasah Ibtidaiyah (MI) atau bentuk lain yang sederajat serta sekolah menengah pertama (SMP) dan Madrasah Tsanawiyah (MTS), atau bentuk lain yang sederajat.
    - b. Pendidikan menengah berbentuk sekolah menengah atas (SMA), Madrasah Aliyah (MA), Sekolah menengah kejuruan (SMK), dan bentuk lain yang sederajat.
    - c. Pendidikan tinggi merupakan jenjang pendidikan setelah
5. **Able to read and write** is the ability to read and write at least a simple sentence in any letter of alphabets.
  6. **The Education System** in Indonesia consists of 1) a formal education, 2) non-formal education, and 3) informal education that all three can be complementary and enriching (Law No. 20 Year 2013 about The National Education System).
  7. **The Formal Education Level** consists of primary education, secondary education, and high education. The kind of education that taught consists of general education, vocational, academic, professional, religious, and specific education.
    - a. The Primary Education consists of Elementary School or other equivalent forms and Junior High School and MTs, or other equivalent forms.
    - b. The Secondary Education consists of the senior high school, MA, Vocational School, and Vocational Madrasah Aliyah, or other equivalent forms.
    - c. The High Education consists of the education level after the secondary education that consists of diplomas, bachelor,

pendidikan menengah yang mencakup program pendidikan diploma, sarjana, magister, spesialis, dan dokter yang diselenggarakan oleh perguruan tinggi. Perguruan tinggi dapat berbentuk akademi, politeknik, sekolah tinggi, institut, atau universitas.

*master, specialist, and doctoral degrees that are held by the college. The colleges can be academy, polytechnic, high school, institute, or university.*

8. **Rumah sakit** adalah tempat pemeriksaan dan perawatan kesehatan, biasanya berada di bawah pengawasan dokter/ tenaga medis, yang melayani penderita yang sakit untuk berobat rawat jalan atau rawat inap.
  9. **Rumah Sakit Bersalin** adalah rumah sakit khusus untuk persalinan, dilengkapi pelayanan spesialis pemeriksaan kehamilan, persalinan, rawat inap dan rawat jalan ibu dan anak yang berada di bawah pengawasan dokter spesialis kandungan.
  10. **Rumah Bersalin** adalah sarana pelayanan kesehatan dengan izin sebagai rumah bersalin, dilengkapi pelayanan pemeriksaan kehamilan, persalinan serta pemeriksaan ibu dan anak yang berada di bawah pengawasan bidan senior.
8. **Hospital** is a place for health check, usually controlled/supervised by doctors/medical personnel to serve the ill patients to get outpatient or inpatient treatment services.
  9. **Maternity Hospital** is a specialized hospital for childbirth, has specialist inspection service to pregnancy, childbirth, hospitalization and outpatient for mothers and children that is under the supervision of an obstetrician.
  10. **Maternity House** is health care facility with a license as a maternity house, equipped with prenatal care, childbirth and examination of mothers and children which is under the supervision of a senior midwife.

## SOCIAL

11. **Poliklinik** adalah sarana pelayanan sarana yang dipakai untuk pelayanan berobat jalan, biasanya berada di bawah pengawasan dokter/ tenaga medis.
11. **Polyclinic** is a health facility in which to get outpatient services, usually under the control of doctor/medical personnel.
12. **Puskesmas (Pusat Kesehatan Masyarakat)** adalah unit pelaksanaan teknis dinas kesehatan kabupaten/kota yang mempunyai fungsi utama sebagai penyelenggara pelayanan kesehatan tingkat pertama. Wilayah kerja puskesmas maksimal adalah satu kecamatan dan untuk dapat menjangkau wilayah kerjanya, puskesmas mempunyai jaringan pelayanan yang meliputi unit puskesmas pembantu (pustu), unit puskesmas keliling (puskel), dan unit bidan desa/ komunitas (Peraturan Menteri Kesehatan RI No. 75 Tahun 2015 Tentang Pusat Kesehatan Masyarakat ).
12. **Public Health Center** is technical implementation unit of regency health department that have the primary function as a first-level health care providers. The working area standard of public health center is one district and to reach their working areas, public health center have a service network covering subsidiary of public health center, mobile public health center units, and midwife units (Regulation of the Minister of Health of Indonesia Number 75 Year 2014 about Public Health Center)
13. **Apotek** adalah suatu tempat tertentu yang digunakan untuk melakukan pekerjaan kefarmasian, dan penyaluran/ penjualan obat atau bahan farmasi dan perbekalan kesehatan lainnya kepada masyarakat yang dikelola oleh tenaga apoteker (Peraturan Menteri Kesehatan RI No. 1332 Tahun 2002 Tentang Perubahan Atas Peraturan Menteri Kesehatan RI No 922/MENKES/PER/X/1993 Tentang
13. **Pharmacy** is a specific place that is used for pharmaceutical jobs, and distribution/sale of drugs/ pharmaceuticals and other medical supplies to people that are administered by trained pharmacist (Regulation of the Minister of Health of Indonesia Number 922/MENKES/PER/X/1993 about provision and Procedures for Administration of Licensed Pharmacies).

dan Tata Cara Pemberian Izin Apotek).

14. **Imunisasi** adalah memasukkan kuman atau racun penyakit tertentu yang sudah dilemahkan (vaksin) ke dalam tubuh dengan cara disuntik atau diminum (ditetaskan dalam mulut) dengan maksud agar terjadi kekebalan tubuh terhadap penyakit tersebut.

15. **Jumlah tindak pidana** menggambarkan jumlah kasus tindak pidana yang terjadi pada kurun waktu tertentu.

16. **Persentase penyelesaian tindak pidana**

$$= \frac{\text{jumlah peristiwa tindak pidana yang diselesaikan}}{\text{jumlah peristiwa tindak pidana yang dilaporkan}} \times 100\%$$

**Persentase penyelesaian peristiwa tindak pidana** menyatakan persentase penyelesaian tindak pidana oleh polisi. Suatu tindak pidana dinyatakan sebagai kasus yang selesai di tingkat kepolisian, apabila:

1. Berkas perkaranya sudah siap untuk diserahkan atau telah diserahkan kepada kejaksaan.
2. Dalam hal delik aduan, pengaduannya dicabut dalam tenggang waktu yang telah ditentukan menurut undang-undang;
3. Telah diselesaikan oleh kepolisian berdasarkan azas plichtmatigheid (kewajiban berdasarkan kewenangan hukum);

14. **Immunization** is putting enervated microbe of a certain disease into human body by injection or drinking (dropping into mouth) to make the body immune to that disease.

15. **Crime total** refers to the number of criminal cases occurring during a given period.

16. **Crime clearance rate**

$$= \frac{\text{number of cleared criminal cases}}{\text{number of reported criminal cases}} \times 100\%$$

**Crime clearance rate** refers to percentage of crime clearance by police. A criminal case is categorized as a cleared case by police, if:

1. All documents are ready to submit or already submitted to justice court;
2. In the case of attense that warrants complaint, the complaint was withdraw within a given period state in the law;
3. The case was cleared by police based on the principle of plichtmatigheid (obligation on the basis of law authority);

## **SOCIAL**

4. Kasus yang dimaksud tidak termasuk kompetensi kepolisian;
  5. Tersangka meninggal dunia;
  6. Kasus kadaluwarsa.
17. Untuk mengukur kemiskinan BPS menggunakan konsep kemampuan memenuhi kebutuhan dasar (basic needs approach). Dengan pendekatan ini, kemiskinan dipandang sebagai ketidakmampuan dari sisi ekonomi untuk memenuhi kebutuhan dasar makanan dan bukan makanan yang diukur dari sisi pengeluaran. Metode yang digunakan adalah menghitung Garis Kemiskinan (GK), yang terdiri dari dua komponen yaitu Garis Kemiskinan Makanan (GKM) dan Garis Kemiskinan Non- Makanan (GKNM). Perhitungan Garis Kemiskinan dilakukan secara terpisah untuk daerah perkotaan dan perbedaan.
18. **Penduduk miskin** adalah penduduk yang memiliki rata-rata pengeluaran per kapita per bulan di bawah garis kemiskinan.
19. **Garis Kemiskinan Makanan (GKM)** merupakan nilai pengeluaran kebutuhan minimum makanan yang disetarakan dengan 2.100 kkalori per kapita per hari. Garis kemiskinan Non - Makanan (GKNM) adalah kebutuhan minimum untuk perumahan, sandang, pendidikan, kesehatan, dan kebutuhan dasar lainnya.
4. *The case was not the responsibility of police office;*
  5. *The suspect died;*
  6. *The case was out of data.*
17. *To measure poverty, BPS-Statistics Indonesia has used the concept of basic needs approach. Therefore, poverty is viewed as economic inability to fulfill food and non-food basic needs which are measured by consumption/ expenditure. The method used is calculating poverty line, which consists of two components that are Food poverty Line (FPL) and Non-Food Poverty line (NFPL). The poverty line was calculated separately for urban and rural areas.*
18. *A person whose expenditure per capita per month is below the poverty line is considered to be **poor**.*
19. ***The Food Poverty Line** refers to the daily minimum requirement of 2.100 kcal per capita per days. The Non-Food Poverty Line refers to minimum requirement for household necessities for clothing, education, health, and other basic individual needs.*

## ULASAN

## DESCRIPTION

**Pendidikan**

Berdasarkan Survei Sosial Ekonomi Nasional Kor, Maret 2018, Angka Partisipasi Murni (APM) tertinggi berada pada jenjang SD/MI dengan APM mencapai 99,63 sedangkan Angka Partisipasi Kasar (APK) tertinggi berada pada jenjang SD/MI dengan APK 108,41

Menurut Dinas Pendidikan dan Kebudayaan Kabupaten Kepulauan Selayar dan Kementerian Agama, pada tahun 2018 terdapat 152 TK, 21 Raudatul Afthal, 142 Sekolah Dasar, 14 Madrasah Ibtidaiyah, 52 SMP, 10 Madrasah Tsanawiyah, 11 SMA, 9 SMK, dan 1 Madrasah Aliyah.

**Kesehatan**

Pada tahun 2018 terdapat 1 Rumah Sakit di Kepulauan Selayar yang terletak di Kecamatan Bontoharu. Kemudian juga terdapat 14 Puskesmas, dan 88 Posyandu, yang tersebar di seluruh Kabupaten Kepulauan Selayar.

Selain didukung dengan fasilitas tersebut, Kepulauan Selayar memiliki tenaga kesehatan antara lain 41 Dokter, 288 Tenaga Keperawatan, 218 Tenaga Kebidanan, dan 27 Tenaga Kefarmasian. Dokter yang ada di Kepulauan Selayar terdiri dari 7 Dokter Spesialis, 24 Dokter Umum, dan 10 Dokter Gigi.

**Education**

*From the result of National Socio Economic Survey Kor, March 2018, the highest number of Net Enrollment Rate (NER) was earned in Elementary School level with NER 99.63 while Gross Enrollment Rate (GER) also in Elementary School level with GER 108.41*

*Data from Kepulauan Selayar Regency's Service of National Education and Department of Religious Affair, in 2018 Kepulauan Selayar is home to 152 Kindergartens, 21 Raudathul Afthal, 142 Primary Schools, 14 Madrasah Ibtidaiyah, 52 Junior High Schools, 11 Madrasah Tsanawiyah, 11 Senior High Schools, 9 Vocational High Schools, and 1 Madrasah Aliyah.*

**Health**

*In 2018, there's only one Hospital established in Kepulauan Selayar located in Subdistrict of Bontoharu. Then, there are 14 Public Health Centers, and 88 Maternal & Child Health Centers spread in whole Kepulauan Selayar Regency.*

*Other than those facilities, Kepulauan Selayar owned Health Personnel which can be detailed as; 41 Doctors, 288 Nursing Personnel, 218 Midwifery Personnel, and 27 Pharmacy Personel. Also, there are 7 Specialist Doctors, 24 Generalist Doctors and 10 Dentists*



## **SOCIAL**

Dari data Dinas Kesehatan Kabupaten Kepulauan Selayar, penyakit paling banyak terjadi pada tahun 2018 adalah ISPA dengan 21.757 penderita.

Namun, selama 5 tahun terakhir jumlah bayi dengan gizi buruk menunjukkan kenaikan dengan 9 bayi menderita gizi buruk pada tahun 2018.

Selama tahun 2018, pemerintah gencar melaksanakan Penyuluhan HIV/AIDS di setiap. Hal ini terbukti positif dengan hanya 9 penderita HIV/AIDS di Kepulauan Selayar.

### **Agama**

Dari sisi agama, mayoritas penduduk Selayar beragama Islam menurut catatan Kementerian Agama Kabupaten Kepulauan Selayar dan juga terdapat penganut Budha di Kepulauan Selayar yang bermukim di Kecamatan Benteng. Dengan mayoritas penduduk Kepulauan Selayar beragama Islam, diikuti juga dengan jumlah tempat peribadatan untuk agama Islam yaitu total 359 Masjid dan 28 Mushola.

Untuk jumlah Jemaah haji mengalami kenaikan kuota selama 5 tahun terakhir dengan jumlah Jemaah haji tahun 2018 adalah 110 jemaah.

### **Kriminalitas**

Dari sisi kriminalitas, selama tahun 2018 terjadi total 93 tindak pidana. Dan tindak pidana terbanyak terjadi di Kecamatan Bontomatene dengan jumlah 34 tindak pidana. Dari 93 tindak pidana yang terjadi di tahun 2018, 26,88% telah dilakukan

*Data from Service of Health showed that 10 Most Diseases occurs in 2018. Upper respiratory tract infections (URI or URTI) ranked first in the list with 21,757 cases reported.*

*In 5 last years, the number of babies with malnutrition showed significant up with 9 babies suffered malnutrition in 2018.*

*During 2018, the local government had vigorously held HIV/AIDS Counselling in each Subdistricts. It has proven effective resulted only 9 person infected HIV/AIDS.*

### **Religion**

*Islam is the largest faith in Kepulauan Selayar. According data in 2018, majority of population in Kepulauan Selayar embraced it as their faith. On the other hand, there are Buddha settled in Subdistrict of Benteng. With the majority of population embraced Islam, it followed with establishment of 350 mosques and 28 musholas.*

*As the number of pilgrim, Kepulauan Selayar showed a little up in last 5 years, but in 2018 the number of pilgrim departed are 110 persons.*

### **Crime**

*During 2018, total of 93 criminal cases happened in Kepulauan Selayar reported to police with the largest number of cases occurred in Subdistrict of Bontomatene with 34 cases reported. Within 93 cases, 26.88%*

penyelesaian oleh Kepolisian Resort Kepulauan Selayar.

Selama tahun 2018, Lembaga Pemasyarakatan di Kepulauan Selayar terisi 164 orang dimana 100 orang adalah Narapidanda dan 64 orang adalah Tahanan.

### **Kemiskinan**

Pada tahun 2018 dari 36.104 keluarga yang ada di Kepulauan Selayar, terdapat 4.951 keluarga yang masih memiliki klasifikasi Pra-Sejahtera.

Sedangkan hasil dari Survei Sosial Ekonomi Nasional 2018, garis kemiskinan Kepulauan Selayar berada pada angka Rp 348.608,- dengan Jumlah Penduduk Miskin sebanyak 17.587.

Menurut data dari Dinas Sosial Kabupaten Kepulauan Selayar, pada tahun 2018 terdapat 9.463 Kepala Keluarga Miskin yang menerima Raskin.

*has been solved.*

*Still in 2018, State Prison of Kepulauan Selayar Regency imprisoned 100 criminals and 64 prisoners*

### **Poverty**

*Within 36,104 households in Kepulauan Selayar, 4,951 of them classified as Pre-prosperous Family.*

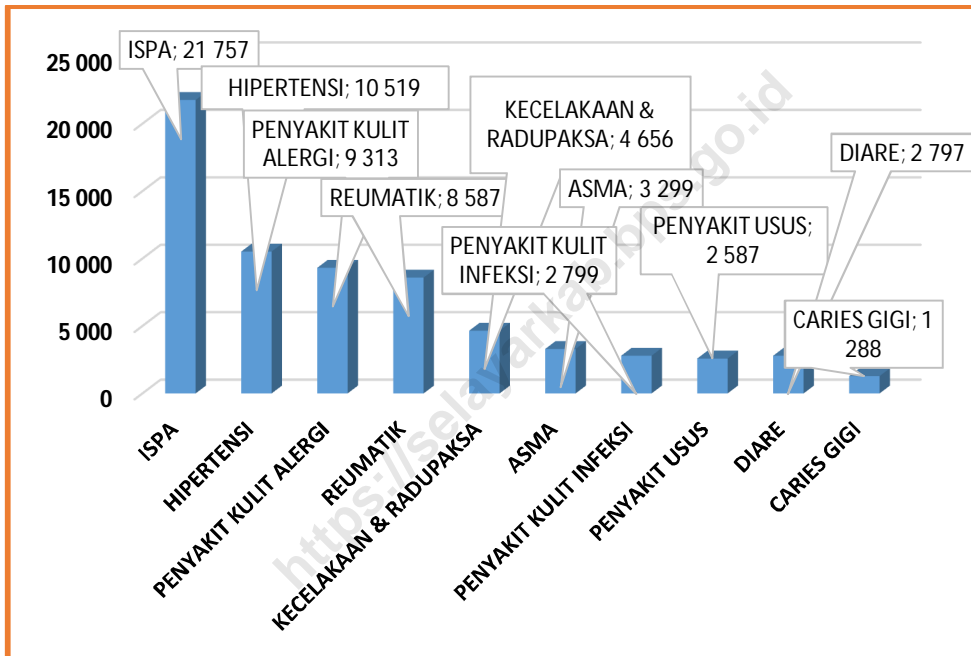
*While the result of National Socio Economic Survey showed that the poverty line in 2018 is 348,608 rupiahs and the number of poor people is 17,587.*

*Data from Social Service of Kepulauan Selayar Regency showed that only 9,463 household received Raskin in 2018.*

Gambar  
Picture

4

Jumlah Kasus Penyakit Terbanyak di Kabupaten Kepulauan Selayar, 2018  
Number of Cases of Most Diseases in Kepulauan Selayar Regency, 2018



## 4.1 PENDIDIKAN/EDUCATION

**Tabel** 4.1.1 Jumlah Sekolah, Murid, Guru, dan Rasio Murid-Guru Taman Kanak-Kanak Menurut Kecamatan di Kabupaten Kepulauan Selayar, 2018  
**Table** 4.1.1 *Number of Schools, Pupils, Teachers, and School-Teacher Ratio of Kindergarten by Subdistrict in Kepulauan Selayar Regency, 2018*

Kecamatan <i>Subdistrict</i>	Sekolah <i>Schools</i>	Murid <i>Pupils</i>	Guru <i>Teachers</i>	Rasio Murid- Guru/ <i>Pupil- Teacher Ratio</i>
(1)	(2)	(3)	(4)	(5)
Pasimarannu	10	422	32	13
Pasilambena	4	141	17	8
Pasimassunggu	9	337	28	12
Takabonerate	10	509	43	12
Pasimassunggu Timur	9	281	47	6
Bontosikuyu	16	416	53	8
Bontoharu	17	506	60	8
Benteng	23	1 178	102	12
Bontomanai	25	589	92	6
Bontomatene	16	462	70	7
Buki	12	269	33	8
<b>Kepulauan Selayar</b>	<b>151</b>	<b>5 110</b>	<b>577</b>	<b>9</b>

Sumber : Dinas Pendidikan dan Kebudayaan Kabupaten Kepulauan Selayar, data semester genap 2017/2018

Source : *Education and Cultural Agency of Kepulauan Selayar Regency, 2017/2018 even semester data*

## SOCIAL

Tabel  
Table 4.1.2

Jumlah Sekolah, Murid, Guru, dan Rasio Murid-Guru Raudatul Athfal Menurut Kecamatan di Kabupaten Kepulauan Selayar, 2018  
*Number of Schools, Pupils, Teachers, and School-Teacher Ratio of Kindergaten by Subdistrict in Kepulauan Selayar Regency, 2018*

Kecamatan <i>Subdistrict</i>	Sekolah <i>Schools</i>	Murid <i>Pupils</i>	Guru <i>Teachers</i>	Rasio Murid- Guru/ <i>Pupil- Teacher Ratio</i>
(1)	(2)	(3)	(4)	(5)
Pasimarannu	-	-	-	-
Pasilambena	-	-	-	-
Pasimassunggu	-	-	-	-
Takabonerate	-	-	-	-
Pasimassunggu Timur	-	-	-	-
Bontosikuyu	6	182	21	9
Bontoharu	5	86	15	6
Benteng	3	125	14	9
Bontomanai	1	8	2	4
Bontomatene	4	164	15	11
Buki	2	44	9	5
<b>Kepulauan Selayar</b>	<b>21</b>	<b>609</b>	<b>76</b>	<b>8</b>

Sumber : Kementrian Agama Kabupaten Kepulauan Selayar, data semester genap 2017/2018  
Source : *Religion Ministry of Kepulauan Selayar Regency, 2017/2018 even semester data*

**Tabel** 4.1.3 **Jumlah Sekolah, Murid, Guru, dan Rasio Murid-Guru Sekolah Dasar (SD) Menurut Kecamatan di Kabupaten Kepulauan Selayar, 2018**  
**Table** 4.1.3 **Number of Schools, Pupils, Teachers, and School-Teacher Ratio of Primary Schools by Subdistrict in Kepulauan Selayar Regency, 2018**

Kecamatan Subdistrict	Sekolah Schools	Murid Pupils	Guru Teachers	Rasio Murid- Guru/Pupil- Teacher Ratio
(1)	(2)	(3)	(4)	(5)
Pasimarannu	10	1 278	84	15
Pasilambena	10	1 188	68	17
Pasimassunggu	10	1 299	108	12
Takabonerate	13	2 058	112	18
Pasimassunggu Timur	9	942	99	10
Bontosikuyu	20	1 723	222	8
Bontoharu	14	1 468	170	9
Benteng	10	2 394	211	11
Bontomanai	19	1 329	194	7
Bontomatene	17	1 250	223	6
Buki	10	549	107	5
<b>Kepulauan Selayar</b>	<b>142</b>	<b>15 478</b>	<b>1 598</b>	<b>10</b>

Sumber : Dinas Pendidikan dan Kebudayaan Kabupaten Kepulauan Selayar, data semester genap 2017/2018

Source : Education and Cultural Agency of Kepulauan Selayar Regency, 2017/2018 even semester data

## SOCIAL

Tabel  
Table 4.1.4

Jumlah Sekolah, Murid, Guru, dan Rasio Murid-Guru Madrasah Ibtidaiyah (MI) Menurut Kecamatan di Kabupaten Kepulauan Selayar, 2018  
*Number of Schools, Pupils, Teachers, and School-Teacher Ratio of Madrasah Ibtidaiyah (MI) by Subdistrict in Kepulauan Selayar Regency, 2018*

Kecamatan <i>Subdistrict</i>	Sekolah <i>Schools</i>	Murid <i>Pupils</i>	Guru <i>Teachers</i>	Rasio Murid- Guru/ <i>Pupil- Teacher Ratio</i>
(1)	(2)	(3)	(4)	(5)
Pasimarannu	-	-	-	-
Pasilambena	-	-	-	-
Pasimassunggu	-	-	-	-
Takabonerate	-	-	-	-
Pasimassunggu Timur	-	-	-	-
Bontosikuyu	2	97	27	4
Bontoharu	3	131	41	3
Benteng	2	392	41	10
Bontomanai	3	59	24	2
Bontomatene	-	-	-	-
Buki	4	160	54	3
<b>Kepulauan Selayar</b>	<b>14</b>	<b>839</b>	<b>187</b>	<b>4</b>

Sumber : Kementerian Agama Kabupaten Kepulauan Selayar, data semester genap 2017/2018  
Source : *Religion Ministry of Kepulauan Selayar Regency, 2017/2018 even semester data*

Tabel  
Table

4.1.5

Jumlah Sekolah, Murid, Guru, dan Rasio Murid-Guru Sekolah Menengah Pertama Menurut Kecamatan di Kabupaten Kepulauan Selayar, 2018  
*Number of Schools, Pupils, Teachers, and School-Teacher Ratio of Junior High Schools by Subdistrict in Kepulauan Selayar Regency, 2018*

Kecamatan Subdistrict	Sekolah Schools	Murid Pupils	Guru Teachers	Rasio Murid- Guru/Pupil- Teacher Ratio
(1)	(2)	(3)	(4)	(5)
Pasimarannu	3	538	39	14
Pasilambena	5	481	35	14
Pasimassunggu	5	505	43	12
Takabonerate	7	621	59	11
Pasimassunggu Timur	3	365	38	10
Bontosikuyu	7	736	94	8
Bontoharu	4	681	74	9
Benteng	4	1 549	134	12
Bontomanai	5	498	70	7
Bontomatene	6	731	108	7
Buki	3	118	38	3
<b>Kepulauan Selayar</b>	<b>52</b>	<b>6 823</b>	<b>732</b>	<b>9</b>

Sumber : Dinas Pendidikan dan Kebudayaan Kabupaten Kepulauan Selayar, data semester genap 2017/2018

Source : *Education and Cultural Agency of Kepulauan Selayar Regency, 2017/2018 even semester data*



## SOCIAL

Tabel  
Table 4.1.6

Jumlah Sekolah, Murid, Guru, dan Rasio Murid-Guru Madrasah Tsanawiyah (MTs) Menurut Kecamatan di Kabupaten Kepulauan Selayar, 2018  
*Number of Schools, Pupils, Teachers, and School-Teacher Ratio of Madrasah Tsanawiyah (MTs) by Subdistrict in Kepulauan Selayar Regency, 2018*

Kecamatan <i>Subdistrict</i>	Sekolah <i>Schools</i>	Murid <i>Pupils</i>	Guru <i>Teachers</i>	Rasio Murid- Guru/ <i>Pupil- Teacher Ratio</i>
(1)	(2)	(3)	(4)	(5)
Pasimarannu	-	-	-	-
Pasilambena	-	-	-	-
Pasimassunggu	-	-	-	-
Takabonerate	-	-	-	-
Pasimassunggu Timur	1	56	15	4
Bontosikuyu	1	45	8	6
Bontoharu	2	122	24	5
Benteng	2	209	27	8
Bontomanai	2	40	17	2
Bontomatene	-	-	-	-
Buki	2	131	34	4
<b>Kepulauan Selayar</b>	<b>10</b>	<b>603</b>	<b>125</b>	<b>5</b>

Sumber : Kementrian Agama Kabupaten Kepulauan Selayar, data semester genap 2017/2018  
Source : *Religion Ministry of Kepulauan Selayar Regency, 2017/2018 even semester data*

**Tabel** 4.1.7 **Jumlah Sekolah, Murid, Guru, dan Rasio Murid-Guru Sekolah Menengah Atas Menurut Kecamatan di Kabupaten Kepulauan Selayar, 2018**  
**Table** 4.1.7 **Number of Schools, Pupils, Teachers, and School-Teacher Ratio of Senior High Schools by Subdistrict in Kepulauan Selayar Regency, 2018**

Kecamatan Subdistrict	Sekolah Schools	Murid Pupils	Guru Teachers	Rasio Murid- Guru/Pupil- Teacher Ratio
(1)	(2)	(3)	(4)	(5)
Pasimarannu	1	359	19	19
Pasilambena	-	-	-	-
Pasimassunggu	-	-	-	-
Takabonerate	1	173	23	8
Pasimassunggu Timur	1	422	24	18
Bontosikuyu	1	259	22	12
Bontoharu	2	276	34	8
Benteng	2	1 081	78	14
Bontomanai	1	50	13	4
Bontomatene	1	566	48	12
Buki	1	143	22	7
<b>Kepulauan Selayar</b>	<b>11</b>	<b>3 329</b>	<b>283</b>	<b>12</b>

Sumber : Dinas Pendidikan dan Kebudayaan Kabupaten Kepulauan Selayar, data semester genap 2017/2018

Source : Education and Cultural Agency of Kepulauan Selayar Regency, 2017/2018 even semester data

## SOCIAL

Tabel  
Table 4.1.8

Jumlah Sekolah, Murid, Guru, dan Rasio Murid-Guru Sekolah Menengah Kejuruan Menurut Kecamatan di Kabupaten Kepulauan Selayar, 2018  
*Number of Schools, Pupils, Teachers, and School-Teacher Ratio of Vocational High Schools by Subdistrict in Kepulauan Selayar Regency, 2018*

Kecamatan <i>Subdistrict</i>	Sekolah <i>Schools</i>	Murid <i>Pupils</i>	Guru <i>Teachers</i>	Rasio Murid- Guru/ <i>Pupil- Teacher Ratio</i>
(1)	(2)	(3)	(4)	(5)
Pasimarannu	-	-	-	-
Pasilambena	1	46	13	4
Pasimassunggu	1	214	26	8
Takabonerate	-	-	-	-
Pasimassunggu Timur	-	-	-	-
Bontosikuyu	1	65	11	6
Bontoharu	1	-	-	-
Benteng	3	1 289	129	10
Bontomanai	1	137	24	6
Bontomatene	1	34	15	2
Buki	-	-	-	-
<b>Kepulauan Selayar</b>	<b>9</b>	<b>1 785</b>	<b>218</b>	<b>8</b>

Sumber : Dinas Pendidikan dan Kebudayaan Kabupaten Kepulauan Selayar, data semester genap 2017/2018

Source : *Education and Cultural Agency of Kepulauan Selayar Regency, 2017/2018 even semester data*

**Tabel** 4.1.9 **Jumlah Sekolah, Murid, Guru, dan Rasio Murid-Guru Madrasah Aliyah Menurut Kecamatan di Kabupaten Kepulauan Selayar, 2018**  
**Table** 4.1.9 **Number of Schools, Pupils, Teachers, and School-Teacher Ratio of Senior High Schools by Subdistrict in Kepulauan Selayar Regency, 2018**

Kecamatan Subdistrict	Sekolah Schools	Murid Pupils	Guru Teachers	Rasio Murid- Guru/Pupil- Teacher Ratio
(1)	(2)	(3)	(4)	(5)
Pasimarannu	-	-	-	-
Pasilambena	-	-	-	-
Pasimassunggu	-	-	-	-
Takabonerate	-	-	-	-
Pasimassunggu Timur	-	-	-	-
Bontosikuyu	-	-	-	-
Bontoharu	-	-	-	-
Benteng	1	348	41	8
Bontomanai	-	-	-	-
Bontomatene	-	-	-	-
Buki	-	-	-	-
<b>Kepulauan Selayar</b>	<b>1</b>	<b>348</b>	<b>41</b>	<b>8</b>

Sumber : Kementrian Agama Kabupaten Kepulauan Selayar, data semester genap 2017/2018  
 Source : Religion Ministry of Kepulauan Selayar Regency, 2017/2018 even semester data

## SOCIAL

Tabel  
Table 4.1.10

Jumlah Desa/Kelurahan yang Memiliki Fasilitas Sekolah Menurut Kecamatan dan Tingkat Pendidikan di Kabupaten Kepulauan Selayar, 2018  
*Number of Villages Having Educational Facilities by Subdistrict and Educational Level in Kepulauan Selayar Regency, 2018*

Kecamatan Subdistrict	SD Primary School	SMP Junior High School	SMA Senior High School	SMK Vocational School	Perguruan Tinggi University
(1)	(2)	(3)	(4)	(5)	(6)
Pasimarannu	8	3	1	-	-
Pasilambena	6	5	-	1	-
Pasimassunggu	7	4	-	1	-
Takabonerate	9	7	1	-	-
Pasimassunggu Timur	6	3	1	-	-
Bontosikuyu	12	8	1	1	-
Bontoharu	8	6	2	-	-
Benteng	3	3	2	2	1
Bontomanai	10	7	1	1	-
Bontomatene	11	6	1	1	-
Buki	7	5	1	-	-
<b>Kepulauan Selayar</b>	<b>87</b>	<b>57</b>	<b>11</b>	<b>7</b>	<b>1</b>

Sumber : Pendataan Potensi Desa (PODES) 2018  
Source : *Village Potential Data Collection, 2018*

Tabel  
Table

4.1.11

Jumlah Sekolah, Murid, Guru, dan Rasio Murid-Guru Sekolah Luar Biasa (SLB) Menurut Kecamatan di Kabupaten Kepulauan Selayar 2018  
*Number of Schools, Pupils, Teachers, and School-Teacher Ratio of Schools for Disabled by Subdistrict in Kepulauan Selayar Regency, 2018*

Kecamatan <i>Subdistrict</i>	Sekolah <i>Schools</i>	Murid <i>Pupils</i>	Guru <i>Teachers</i>	Rasio Murid-Guru <i>Pupil-Teachers Ratio</i>
(1)	(2)	(3)	(4)	(5)
Pasimarannu	-	-	-	-
Pasilambena	-	-	-	-
Pasimassunggu	-	-	-	-
Takabonerate	-	-	-	-
Pasimassunggu Timur	-	-	-	-
Bontosikuyu	-	-	-	-
Bontoharu	1	65	21	3
Benteng	-	-	-	-
Bontomanai	-	-	-	-
Bontomatene	-	-	-	-
Buki	-	-	-	-
<b>Kepulauan Selayar</b>	<b>1</b>	<b>65</b>	<b>21</b>	<b>3</b>

Sumber : Dinas Pendidikan dan Kebudayaan Kabupaten Kepulauan Selayar, data semester genap 2017/2018

Source : *Education and Cultural Agency of Kepulauan Selayar Regency, 2017/2018 even semester data*

## SOCIAL

Tabel  
Table 4.1.12

Jumlah Rombongan Belajar Taman Kanak-Kanak (TK) Negeri dan Swasta Menurut Kecamatan di Kabupaten Kepulauan Selayar, 2018  
*Number of Study Group of State and Private Kindergarten by Subdistrict in Kepulauan Selayar, 2018*

Kecamatan <i>Subdistrict</i>	TK Negeri <i>State Kindergarten</i>	TK Swasta <i>Private Kindergarten</i>	Jumlah <i>Total</i>
(1)	(2)	(3)	(4)
Pasimarannu	1	9	10
Pasilambena	1	3	4
Pasimassunggu	1	8	9
Takabonerate	2	8	10
Pasimassunggu Timur	2	7	9
Bontosikuyu	3	13	16
Bontoharu	2	15	17
Benteng	3	20	23
Bontomanai	4	21	25
Bontomatene	4	12	16
Buki	2	10	12
<b>Kepulauan Selayar</b>	<b>25</b>	<b>126</b>	<b>151</b>

Sumber : Dinas Pendidikan dan Kebudayaan Kabupaten Kepulauan Selayar, data semester genap 2017/2018

Source : *Education and Cultural Agency of Kepulauan Selayar Regency, 2017/2018 even semester data*

**Tabel** 4.1.13 **Jumlah Rombongan Belajar Sekolah Dasar (SD) Negeri dan Swasta Menurut Kecamatan di Kabupaten Kepulauan Selayar, 2018**  
**Table** 4.1.13 **Number of Study Group of State and Private Primary School by Subdistrict in Kepulauan Selayar, 2018**

Kecamatan Subdistrict	SD Negeri State Primary School	SD Swasta Private Primary School	Jumlah Total
(1)	(2)	(3)	(4)
Pasimarannu	68	-	68
Pasilambena	68	-	68
Pasimassunggu	67	-	67
Takabonerate	87	-	87
Pasimassunggu Timur	55	-	55
Bontosikuyu	124	-	124
Bontoharu	87	-	87
Benteng	106	5	111
Bontomanai	109	-	109
Bontomatene	102	-	102
Buki	60	-	60
<b>Kepulauan Selayar</b>	<b>933</b>	<b>5</b>	<b>938</b>

Sumber : Dinas Pendidikan dan Kebudayaan Kabupaten Kepulauan Selayar, data semester genap 2017/2018

Source : Education and Cultural Agency of Kepulauan Selayar Regency, 2017/2018 even semester data



## SOCIAL

Tabel  
Table 4.1.14

Jumlah Rombongan Belajar Sekolah Menengah Pertama (SMP) Negeri dan Swasta Menurut Kecamatan di Kabupaten Kepulauan Selayar, 2018  
*Number of Study Group of State and Private Junior High School by Subdistrict in Kepulauan Selayar, 2018*

Kecamatan <i>Subdistrict</i>	SMP Negeri <i>State Junior High School</i>	SMP Swasta <i>Private Junior High School</i>	Jumlah <i>Total</i>
(1)	(2)	(3)	(4)
Pasimarannu	23	-	23
Pasilambena	21	-	21
Pasimassunggu	19	3	22
Takabonerate	27	-	27
Pasimassunggu Timur	17	-	17
Bontosikuyu	34	-	34
Bontoharu	23	8	31
Benteng	54	6	60
Bontomanai	22	-	22
Bontomatene	36	-	36
Buki	9	-	9
<b>Kepulauan Selayar</b>	<b>285</b>	<b>17</b>	<b>302</b>

Sumber : Dinas Pendidikan dan Kebudayaan Kabupaten Kepulauan Selayar, data semester genap 2017/2018

Source : *Education and Cultural Agency of Kepulauan Selayar Regency, 2017/2018 even semester data*

Tabel  
Table

4.1.15

Jumlah Rombongan Belajar Sekolah Menengah Atas (SMA) Negeri dan Swasta Menurut Kecamatan di Kabupaten Kepulauan Selayar, 2018  
*Number of Study Group of State and Private Senior High School by Subdistrict in Kepulauan Selayar, 2018*

Kecamatan Subdistrict	SMA Negeri State Senior High School	SMA Swasta Private Senior High School	Jumlah Total
(1)	(2)	(3)	(4)
Pasimarannu	14	-	14
Pasilambena	-	-	-
Pasimassunggu	-	-	-
Takabonerate	9	-	9
Pasimassunggu Timur	15	-	15
Bontosikuyu	9	-	9
Bontoharu	8	6	14
Benteng	28	9	37
Bontomanai	3	-	3
Bontomatene	22	-	22
Buki	7	-	7
<b>Kepulauan Selayar</b>	<b>115</b>	<b>15</b>	<b>130</b>

Sumber : Dinas Pendidikan dan Kebudayaan Kabupaten Kepulauan Selayar, data semester genap 2017/2018

Source : *Education and Cultural Agency of Kepulauan Selayar Regency, 2017/2018 even semester data*

## SOCIAL

Tabel  
Table 4.1.16

Jumlah Rombongan Belajar Sekolah Menengah Kejuruan (SMK) Negeri dan Swasta Menurut Kecamatan di Kabupaten Kepulauan Selayar, 2018  
*Number of Study Group of State and Private Vocational High School by Subdistrict in Kepulauan Selayar, 2018*

Kecamatan <i>Subdistrict</i>	SMK Negeri <i>State Vocational High School</i>	SMK Swasta <i>Private Vocational High School</i>	Jumlah <i>Total</i>
(1)	(2)	(3)	(4)
Pasimarannu	-	-	-
Pasilambena	3	-	3
Pasimassunggu	12	-	12
Takabonerate	-	-	-
Pasimassunggu Timur	-	-	-
Bontosikuyu	5	-	5
Bontoharu	-	-	-
Benteng	52	-	52
Bontomanai	9	-	9
Bontomatene	6	-	6
Buki	-	-	-
<b>Kepulauan Selayar</b>	<b>87</b>	<b>-</b>	<b>87</b>

Sumber : Dinas Pendidikan dan Kebudayaan Kabupaten Kepulauan Selayar, data semester genap 2017/2018

Source : *Education and Cultural Agency of Kepulauan Selayar Regency, 2017/2018 even semester data*

**Tabel** 4.1.17 **Jumlah Murid Yang Telah Lulus Taman Kanak-Kanak Menurut Kecamatan di Kabupaten Kepulauan Selayar, 2018**  
**Table** 4.1.17 **Number of Kindegaten Gruduates by Subdistrict in Kepulauan Selayar Regency, 2018**

Kecamatan <i>Subdistrict</i>	Murid/ <i>Pupil</i>		Presentase Kelulusan <i>Passing Rate (%)</i>
	Laki-Laki <i>Male</i>	Perempuan <i>Female</i>	
(1)	(2)	(3)	(4)
Pasimarannu	109	98	100,00
Pasilambena	42	33	100,00
Pasimassunggu	89	66	100,00
Takabonerate	109	124	100,00
Pasimassunggu Timur	61	68	100,00
Bontosikuyu	106	79	100,00
Bontoharu	122	121	100,00
Benteng	194	212	100,00
Bontomanai	163	137	100,00
Bontomatene	121	98	100,00
Buki	47	50	100,00
<b>Kepulauan Selayar</b>	<b>1 163</b>	<b>1 086</b>	<b>100,00</b>

Sumber : Dinas Pendidikan dan Kebudayaan Kabupaten Kepulauan Selayar, data semester genap 2017/2018

Source : Education and Cultural Agency of Kepulauan Selayar Regency, 2017/2018 even semester data

## SOCIAL

Tabel  
Table 4.1.18

Jumlah Murid Yang Telah Lulus Sekolah Dasar Menurut Kecamatan di Kabupaten Kepulauan Selayar, 2018  
*Number of Primary School Graduates by Subdistrict in Kepulauan Selayar Regency, 2018*

Kecamatan <i>Subdistrict</i>	Murid/ <i>Pupil</i>		Presentase Kelulusan <i>Passing Rate (%)</i>
	Laki-Laki <i>Male</i>	Perempuan <i>Female</i>	
(1)	(2)	(3)	(4)
Pasimarannu	104	94	97,06
Pasilambena	82	115	98,50
Pasimassunggu	92	120	97,70
Takabonerate	124	116	92,66
Pasimassunggu Timur	69	75	99,31
Bontosikuyu	150	165	97,83
Bontoharu	162	121	98,26
Benteng	215	199	98,57
Bontomanai	109	119	99,56
Bontomatene	125	106	98,72
Buki	64	41	99,06
<b>Kepulauan Selayar</b>	<b>1 296</b>	<b>1 271</b>	<b>97,83</b>

Sumber : Dinas Pendidikan dan Kebudayaan Kabupaten Kepulauan Selayar, data semester genap 2017/2018

Source : *Education and Cultural Agency of Kepulauan Selayar Regency, 2017/2018 even semester data*

**Tabel** 4.1.19 **Jumlah Murid Yang Telah Lulus Sekolah Menengah Pertama Menurut Kecamatan di Kabupaten Kepulauan Selayar, 2018**  
**Table** 4.1.19 **Number of Junior High School Graduates by Subdistrict in Kepulauan Selayar Regency, 2018**

Kecamatan <i>Subdistrict</i>	Murid/ <i>Pupil</i>		Persentase Kelulusan <i>Passing Rate (%)</i>
	Laki-Laki <i>Male</i>	Perempuan <i>Female</i>	
(1)	(2)	(3)	(4)
Pasimarannu	77	91	...
Pasilambena	57	83	...
Pasimassunggu	83	76	...
Takabonerate	101	99	...
Pasimassunggu Timur	53	58	...
Bontosikuyu	107	126	...
Bontoharu	106	105	...
Benteng	214	267	...
Bontomanai	84	77	...
Bontomatene	119	132	...
Buki	26	23	...
<b>Kepulauan Selayar</b>	<b>1 027</b>	<b>1 137</b>	...

Sumber : Dinas Pendidikan dan Kebudayaan Kabupaten Kepulauan Selayar, data semester genap 2017/2018

Source : *Education and Cultural Agency of Kepulauan Selayar Regency, 2017/2018 even semester data*

Keterangan : Data persentase kelulusan tidak tersedia

Note : *Passing rate data not available*

## SOCIAL

Tabel  
Table 4.1.20

Jumlah Perpustakaan Sekolah Menurut Kecamatan dan Level Sekolah di Kabupaten Kepulauan Selayar, 2018  
*Number of School's Libraries by Subdistrict and School Level in Kepulauan Selayar Regency, 2018*

Kecamatan Subdistrict	Sekolah Dasar Primary School		Sekolah Menengah Pertama Junior High School		Sekolah Menengah Atas Senior High School	
	Negeri State	Swasta Private	Negeri State	Swasta Private	Negeri State	Swasta Private
(1)	(2)	(3)	(4)	(5)	(6)	(7)
Pasimarannu	10	-	3	-	1	-
Pasilambena	10	-	5	-	-	-
Pasimassunggu	10	-	4	1	-	-
Takabonerate	12	-	6	-	1	-
Pasimassunggu Timur	9	-	2	-	1	-
Bontosikuyu	19	-	6	-	1	-
Bontoharu	13	-	3	-	1	1
Benteng	8	-	4	1	1	1
Bontomanai	17	-	4	-	1	-
Bontomatene	15	-	6	-	1	-
Buki	10	-	3	-	1	-
<b>Kepulauan Selayar</b>	<b>133</b>	<b>-</b>	<b>46</b>	<b>2</b>	<b>9</b>	<b>2</b>

Sumber : Dinas Pendidikan dan Kebudayaan Kabupaten Kepulauan Selayar, data semester genap 2017/2018

Source : *Education and Cultural Agency of Kepulauan Selayar Regency, 2017/2018 even semester data*

Tabel

4.1.21

Persentase Penduduk Usia 5–24 Tahun Menurut Jenis Kelamin, Kelompok Umur Sekolah, dan Partisipasi Sekolah di Kabupaten Kepulauan Selayar, 2018

*Percentage of Population Aged 5-24 Years by Sex, Age Group, and School Participation in Kepulauan Selayar Regency, 2018*

Jenis Kelamin dan Kelompok Umur Sekolah <i>Sex and School Age Group</i>	Partisipasi Sekolah/ <i>School Participation</i>		
	Tidak/Belum Pernah Sekolah <i>Not/Never Attending School</i>	Masih Sekolah <i>Attending School</i>	Tidak Sekolah Lagi <i>Not Attending School Anymore</i>
(1)	(2)	(3)	(4)
<b>Laki-Laki/Male</b>			
5-6	89,70	10,30	-
7-12	0,90	99,10	-
13-15	-	96,10	3,90
16-18	-	51,10	48,90
19-24	-	9,30	90,70
<b>Perempuan/Female</b>			
5-6	82,10	17,90	-
7-12	0,90	99,10	-
13-15	-	96,10	3,90
16-18	-	69,80	30,20
19-24	4,30	28,30	67,40
<b>Laki-Laki+Perempuan / Male + Female</b>			
5-6	85,30	14,70	-
7-12	0,90	99,10	-
13-15	-	96,10	3,90
16-18	-	60,20	39,80
19-24	2,00	18,00	80,00

Sumber : Survei Sosial Ekonomi Nasional Kor, Maret 2018

Source : *National Socio Economic Survey kor, March 2018*



## SOCIAL

**Tabel** 4.1.22 **Angka Partisipasi Murni (APM) dan Angka Partisipasi Kasar (APK) Menurut Jenjang Pendidikan di Kabupaten Kepulauan Selayar, 2018**  
**Table** *Net Enrolment Rate and Gross Enrolment Rate by Educational Level in Kepulauan Selayar Regency, 2018*

Jenjang Pendidikan <i>Educational Level</i>	APM <i>Net Enrollment Rate</i>	APK <i>Gross Enrollment Rate</i>
(1)	(2)	(3)
SD/MI <i>Elementary School</i>	99,63	108,41
SMP/MTs <i>Junior High School</i>	80,55	94,42
SMA/SMK/MA <i>Senior High School</i>	50,52	61,06

Sumber : Survei Sosial Ekonomi Nasional Kor, Maret 2018  
 Source : *National Socio Economic Survey kor, March 2018*

## 4.2 KESEHATAN/HEALTH

**Tabel** 4.2.1 **Jumlah Desa/Kelurahan yang Memiliki Sarana Kesehatan Menurut Kecamatan di Kabupaten Kepulauan Selayar, 2018**  
**Table** 4.2.1 **Number of Villages Having Health Facilities by Subdistrict in Kepulauan Selayar Regency, 2018**

Kecamatan Subdistrict	Rumah Sakit Hospital	Rumah Sakit Bersalin Maternity Hospital	Poliklinik Polyclinic	Puskesmas Public Health Center	Puskesmas Pembantu Subsidiary of Public Health Center	Apotek Pharmacy
(1)	(2)	(3)	(4)	(5)	(6)	(7)
Pasimarannu	-	-	-	1	7	-
Pasilambena	-	-	-	1	5	-
Pasimassunggu	-	-	-	1	6	-
Takabonerate	-	-	-	1	7	-
Pasimassunggu Timur	-	-	-	1	5	-
Bontosikuyu	-	-	-	2	11	-
Bontoharu	1	-	-	1	7	-
Benteng	-	-	-	1	1	2
Bontomanai	-	-	-	2	7	-
Bontomatene	-	-	-	2	7	-
Buki	-	-	-	1	4	-
<b>Kepulauan Selayar</b>	<b>1</b>	<b>-</b>	<b>-</b>	<b>14</b>	<b>67</b>	<b>2</b>

Sumber : Pendataan Potensi Desa (PODES) 2018  
 Source : Village Potential Data Collection, 2018

## SOCIAL

Tabel  
Table 4.2.2

Jumlah Tenaga Kesehatan Menurut Kecamatan di Kabupaten Kepulauan Selayar, 2018  
*Number of Health Personnel by Subdistrict in Kepulauan Selayar Regency, 2018*

Kecamatan <i>Subdistrict</i>	Tenaga Kesehatan/ <i>Health Personnel</i>				
	Dokter <i>Doctor</i>	Perawat <i>Nurse</i>	Bidan <i>Midwife</i>	Farmasi <i>Pharmaceutical</i>	Ahli Gizi <i>Nutritionist</i>
(1)	(2)	(3)	(4)	(5)	(6)
Pasimarannu	-	7	8	-	-
Pasilambena	-	6	2	-	-
Pasimasunggu	-	6	11	1	-
Takabonerate	-	10	11	-	-
Pasimasunggu Timur	-	8	6	-	-
Bontosikuyu	2	14	6	1	-
Bontoharu	24	175	110	20	7
Benteng	5	18	11	1	-
Bontomanai	4	17	20	2	-
Bontomatene	4	23	23	2	-
Buki	2	4	10	-	-
<b>Kepulauan Selayar</b>	<b>41</b>	<b>288</b>	<b>218</b>	<b>27</b>	<b>7</b>

Sumber : Dinas Kesehatan Kabupaten Kepulauan Selayar  
Source : Health Department of Kepulauan Selayar Regency

Tabel  
Table

4.2.3

Jumlah Dokter Spesialis, Dokter Umum, dan Dokter Gigi Menurut Sarana Pelayanan Kesehatan di Kabupaten Kepulauan Selayar, 2018  
*Number of Specialist Doctor, Generalist Doctor, and Dentist by Type of Health Facility in Kepulauan Selayar Regency, 2018*

Unit Kerja <i>Work Unit</i>	Dokter Spesialis <i>Specialist Doctors</i>	Dokter Umum <i>Generalist Doctors</i>	Dokter Gigi <i>Dentist</i>
(1)	(2)	(3)	(4)
Rumah Sakit Umum	7	12	2
Pasimarannu	-	-	-
Pasilambena	-	-	-
Pasimasunggu	-	-	-
Takabonerate	-	-	-
Pasimasunggu Timur	-	-	-
Bontosikuyu	-	2	-
Bontoharu	-	2	1
Benteng	-	3	2
Bontomanai	-	2	2
Bontomatene	-	2	2
Buki	-	1	1
<b>Kepulauan Selayar</b>	<b>7</b>	<b>24</b>	<b>10</b>

Sumber : Dinas Kesehatan Kabupaten Kepulauan Selayar  
 Source : Health Department of Kepulauan Selayar Regency

## SOCIAL

Tabel  
Table 4.2.4

Jumlah Rumah Sakit Umum, Puskesmas, Klinik/Balai Kesehatan, Posyandu, dan Polindes Menurut Kecamatan di Kabupaten Kepulauan Selayar, 2018  
*Number of General Hospital, Public Health Center, Medical Clinic, Integrated Service Post, Village maternity Cottage by Subdistrict in Kepulauan Selayar Regency, 2018*

Kecamatan Subdistrict	Rumah Sakit Umum General Hospital	Puskesmas Public Health Center	Klinik/Balai Kesehatan Medical Clinic	Posyandu Integrated Service Post	Pondok Bersalin Desa (Polindes) Village Maternity Cottage
(1)	(2)	(3)	(4)	(5)	(6)
Pasimarannu	-	1	-	8	-
Pasilambena	-	1	-	6	2
Pasimassunggu	-	1	-	7	5
Takabonerate	-	1	-	9	1
Pasimassunggu Timur	-	1	-	6	1
Bontosikuyu	-	2	-	12	4
Bontoharu	1	1	-	8	-
Benteng	-	1	-	3	1
Bontomanai	-	2	-	10	1
Bontomatene	-	2	-	12	2
Buki	-	1	-	7	1
<b>Kepulauan Selayar</b>	<b>1</b>	<b>14</b>	<b>-</b>	<b>88</b>	<b>18</b>

Sumber : Dinas Kesehatan Kabupaten Kepulauan Selayar  
Source : Health Department of Kepulauan Selayar Regency

**Tabel** 4.2.5 **Jumlah Kasus 10 Penyakit Terbanyak di Kabupaten Kepulauan Selayar, 2018**  
**Table** 4.2.5 **Number of Cases of the 10 Most Diseases in Kepulauan Selayar Regency, 2018**

	<b>Jenis Penyakit</b> <i>The Type of Disease</i>	<b>Jumlah Kasus</b> <i>Number Of Cases</i>	<b>Jumlah Meninggal</b> <i>Number Of Dead</i>
	(1)	(2)	(3)
1	ISPA	21 757	-
2	HIPERTENSI	10 519	-
3	PENYAKIT KULIT ALERGI	9 313	-
4	REUMATIK	8 587	-
5	KECELAKAAN & RADUPAKSA	4 656	-
6	ASMA	3 299	-
7	PENYAKIT KULIT INFEKSI	2 799	-
8	PENYAKIT USUS	2 587	-
9	DIARE	2 797	-
10	CARIES GIGI	1 288	-

Sumber : Dinas Kesehatan Kabupaten Kepulauan Selayar  
 Source : Health Department of Kepulauan Selayar Regency

## SOCIAL

Tabel  
Table 4.2.6

Jumlah Bayi Lahir, Bayi Berat Badan Lahir Rendah (BBLR), BBLR Dirujuk, dan Bergizi Buruk di Kabupaten Kepulauan Selayar, 2014-2018  
*Number of Births, Babies with Low Birth Weights (LBW), Treated LBW, and Malnutrition Cases in Kepulauan Selayar Regency, 2014-2018*

Tahun Year	Bayi Lahir Births	BBLR/LBW		Gizi Buruk Malnutrition
		Jumlah Total	Dirujuk Treated	
(1)	(2)	(3)	(4)	(5)
2014	1 840	77	-	8
2015	1 912	89	-	5
2016	1 862	97	-	9
2017	1 941	78	-	8
2018	2 024	108	-	9

Sumber : Dinas Kesehatan Kabupaten Kepulauan Selayar  
Source : Health Department of Kepulauan Selayar Regency

Tabel

Table

4.2.7

Jumlah Ibu Hamil, Melakukan Kunjungan K1, Melakukan Kunjungan K4, Kurang Energi Kronis (KEK), dan Mendapat Tablet Zat Besi (Fe) di Kabupaten Kepulauan Selayar, 2014–2018

*Number of Pregnant Women, Those with One Visit and four Visits of Antenatal Care, Chronic Energy Deficiency (CED), and Receiving Iron Supplement in Kepulauan Selayar Regency, 2014–2018*

Tahun Years	Jumlah Ibu Hamil Pregnant Women	Melakukan Kunjungan K1 One Visit	Melakukan Kunjungan K4 Four Visits	Kurang Energi Kronis (KEK) Chronic Energy Deficiency (CED)	Mendapat Zat Besi (Fe) Receiving Iron Supplement
(1)	(2)	(3)	(4)	(5)	(6)
2014	2 192	2 096	1 869	72	1 869
2015	2 304	2 219	1 900	641	1 759
2016	2 410	2 171	1 959	189	2 174
2017	2 292	2 149	1 951	252	2 149
2018	2 316	2 205	2 006	783	206

Sumber : Dinas Kesehatan Kabupaten Kepulauan Selayar

Source : Health Department of Kepulauan Selayar Regency



## SOCIAL

Tabel  
Table 4.2.8

Jumlah Remaja Usia 15-24 Tahun yang Mendapat Penyuluhan Tentang Kesehatan Reproduksi (Kespro), HIV/AIDS, dan Keluarga Berencana (KB) Menurut Kecamatan di Kabupaten Kepulauan Selayar, 2018  
*Number of Young People Aged 15 - 24 Who Had Counselling on Reproductive Health, HIV/AIDS, and Family Planning by Subdistrict in Kepulauan Selayar Regency, 2018*

Kecamatan Subdistrict	Penyuluhan Kespro Reproductive Health Counselling	Penyuluhan HIV/AIDS HIV/AIDS Counselling	Penyuluhan KB Family Planning Counselling
(1)	(2)	(3)	(4)
Pasimarannu	441	441	...
Pasilambena	-	-	...
Pasimassunggu	-	-	...
Takabonerate	54	54	...
Pasimassunggu Timur	20	20	...
Bontosikuyu	80	80	...
Bontoharu	26	26	...
Benteng	6	6	...
Bontomanai	6	6	...
Bontomatene	7	7	...
Buki	20	20	...
<b>Kepulauan Selayar</b>	<b>660</b>	<b>660</b>	...

Sumber : Dinas Kesehatan Kabupaten Kepulauan Selayar  
Source : Health Department of Kepulauan Selayar Regency

**Tabel** 4.2.9 **Jumlah Kasus HIV/AIDS, IMS, DBD, Diare, TB, dan Malaria Menurut Kecamatan di Kabupaten Kepulauan Selayar, 2018**  
**Table** 4.2.9 **Number of Cases of HIV/AIDS, Sexually Transmitted Infection, Dengue Fever, Diarrhea, Tuberculosis (TB) and Malaria by Subdistrict in Kepulauan Selayar Regency, 2018**

Kecamatan Subdistrict	HIV/AIDS HIV/AIDS	IMS / Sexually Transmitted Infection	DBD Dengue Fever	Diare Diarrhea	TB Tuberculosis	Malaria Malaria
(1)	(2)	(3)	(4)	(5)	(6)	(7)
Pasimarannu	2	-	-	607	27	5
Pasilambena	1	-	-	157	9	-
Pasimasunggu	1	-	-	315	16	11
Takabonerate	1	-	-	189	15	4
Pasimasunggu Timur	-	1	-	321	10	3
Bontosikuyu	-	-	-	368	26	1
Bontoharu	-	-	1	48	14	-
Benteng	3	-	2	366	46	-
Bontomanai	1	-	1	644	14	1
Bontomatene	-	-	-	832	22	4
Buki	-	-	-	321	4	1
<b>Kepulauan Selayar</b>	<b>9</b>	<b>1</b>	<b>4</b>	<b>4 168</b>	<b>203</b>	<b>30</b>

Sumber : Dinas Kesehatan Kabupaten Kepulauan Selayar  
 Source : Health Department of Kepulauan Selayar Regency

## SOCIAL

Jumlah Klinik Keluarga Berencana (KKB) dan Petugas Pembantu Keluarga Berencana Desa (PPKBD) Menurut Kecamatan di Kabupaten Kepulauan Selayar, 2018

Tabel  
Table 4.2.10

*Number of Family Planning Clinics and Village Family Planning Service Units by Subdistrict in Kepulauan Selayar Regency, 2018*

Kecamatan <i>Subdistrict</i>	KKB <i>Family Planning Clinics</i>	PPKBD <i>Village Family Planning Support Officer</i>
(1)	(2)	(3)
Pasimarannu	1	8
Pasilambena	1	6
Pasimassunggu	1	7
Takabonerate	1	9
Pasimassunggu Timur	1	6
Bontosikuyu	2	12
Bontoharu	2	8
Benteng	1	3
Bontomanai	2	10
Bontomatene	2	12
Buki	1	7
<b>Kepulauan Selayar</b>	<b>15</b>	<b>88</b>

Sumber : Dinas Pemberdayaan Perempuan, Perlindungan Anak, Pengendalian Penduduk, dan Keluarga Berencana Kabupaten Kepulauan Selayar

Source : *Women's Empowerment, Child Protection, Control Population and Family Planning of Kepulauan Selayar Regency*

**Tabel** 4.2.11 **Jumlah Pasangan Usia Subur dan Peserta KB Aktif Menurut Kecamatan di Kabupaten Kepulauan Selayar, 2018**  
**Table** 4.2.11 **Number of Eligible Couples and Family Planning Participants by Subdistrict in Kepulauan Selayar Regency, 2018**

Kecamatan Subdistrict	Jumlah PUS Eligible Couples	Peserta KB Aktif Family Planning Participants			
		IUD	MOW	MOP	Kondom Condom
(1)	(2)	(3)	(4)	(5)	(6)
Pasimarannu	1 772	7	4	-	98
Pasilambena	1 211	1	-	-	-
Pasimassunggu	1 391	7	7	-	5
Takabonerate	2 275	16	19	-	13
Pasimassunggu Timur	1 212	10	8	1	1
Bontosikuyu	2 337	49	31	1	50
Bontoharu	2 024	43	60	6	65
Benteng	3 059	152	107	18	371
Bontomanai	1 922	66	74	4	315
Bontomatene	1 646	34	39	-	144
Buki	867	50	13	-	172
<b>Kepulauan Selayar</b>	<b>19 716</b>	<b>435</b>	<b>362</b>	<b>30</b>	<b>1 234</b>

## SOCIAL

Lanjutan Tabel/*Continued Table 4.2.11*

Kecamatan <i>Subdistrict</i>	Peserta KB Aktif <i>Family Planning Participants</i>			Jumlah <i>Total</i>
	Implan <i>Implants</i>	Suntikan <i>Injection</i>	Pil <i>Pill</i>	
(1)	(7)	(8)	(9)	(10)
Pasimarannu	196	944	119	1 368
Pasilambena	59	737	6	803
Pasimassunggu	352	461	150	982
Takabonerate	210	1 359	266	1 883
Pasimassunggu Timur	181	542	30	773
Bontosikuyu	216	1 079	228	1 654
Bontoharu	134	937	174	1 419
Benteng	153	973	468	2 242
Bontomanai	129	689	166	1 443
Bontomatene	226	591	120	1 154
Buki	78	181	80	574
<b>Kepulauan Selayar</b>	<b>1 934</b>	<b>8 493</b>	<b>1 807</b>	<b>14 295</b>

Sumber : Dinas Pemberdayaan Perempuan, Perlindungan Anak, Pengendalian Penduduk, dan Keluarga Berencana Kabupaten Kepulauan Selayar

Source : *Women's Empowerment, Child Protection, Control Population and Family Planning of Kepulauan Selayar Regency*

**Tabel** 4.2.12 **Jumlah Kelahiran Pada Rumah Sakit dan Puskesmas per Kecamatan di Kabupaten Kepulauan Selayar, 2018**  
**Table** 4.2.12 **Number Child Birth in Hospital and Public Health Center by Subdistrict in Kepulauan Selayar Regency, 2018**

Kecamatan Subdistrict	Kelahiran Birth		
	Hidup Life	Mati Death	Jumlah Total
(1)	(2)	(3)	(4)
Pasimarannu	151	5	156
Pasilambena	147	5	152
Pasimasunggu	132	-	132
Takabonerate	228	2	230
Pasimasunggu Timur	114	-	114
Bontosikuyu	230	2	232
Bontoharu	150	1	151
Benteng	446	4	450
Bontomanai	184	4	188
Bontomatene	145	3	148
Buki	97	-	97
<b>Kepulauan Selayar</b>	<b>2 024</b>	<b>26</b>	<b>2 050</b>

Sumber : Dinas Kesehatan Kabupaten Kepulauan Selayar  
 Source : Health Department of Kepulauan Selayar Regency

## SOCIAL

Tabel  
Table 4.2.13

Jumlah Persalinan yang Dilakukan Oleh Tenaga Kesehatan dan Dukun Tradisional menurut Kecamatan di Kabupaten Kepulauan Selayar, 2018  
*Number of Child-Birth Helped by Medical Personnel and Traditional Practitioner by Subdistrict in Kepulauan Selayar Regency, 2018*

Kecamatan <i>Subdistrict</i>	Persalinan Oleh <i>Child-Birth by</i>		
	Tenaga Kesehatan <i>Medical Personnel</i>	Dukun <i>Tradisional Practitioner</i>	Jumlah <i>Total</i>
(1)	(2)	(3)	(4)
Pasimarannu	155	1	156
Pasilambena	126	25	151
Pasimasunggu	131	0	131
Takabonerate	224	5	229
Pasimasunggu Timur	113	0	113
Bontosikuyu	231	0	231
Bontoharu	148	3	151
Benteng	449	0	449
Bontomanai	187	0	187
Bontomatene	146	0	146
Buki	94	1	95
<b>Kepulauan Selayar</b>	<b>2 004</b>	<b>35</b>	<b>2 039</b>

Sumber : Dinas Kesehatan Kabupaten Kepulauan Selayar  
Source : Health Department of Kepulauan Selayar Regency

**Tabel** 4.2.14 **Pemberantasan Penyakit Kusta Menurut Jenisnya di Kabupaten Kepulauan Selayar, 2018**  
**Table** 4.2.14 **Fight Against Leprosy by Kind in Kepulauan Selayar Regency, 2018**

	<b>Kegiatan Activity</b>	<b>Target Target</b>	<b>Realisasi Realization</b>	<b>Persentase Percentage (%)</b>
	(1)	(2)	(3)	(4)
1.	Pemeriksaan Kontak	...	...	...
2.	Pemeriksaan Anak Sekolah	...	...	...
3.	Pengobatan Kombinasi	...	...	...
4.	Pengobatan Tunggal DDS	...	...	...
5.	Penemuan Penderita Baru	...	16	...
6.	Pengambilan BTA	...	...	...
7.	RFT PB (Tahun x-1)	...	8	...
8.	RFT MB (Tahun x-2)	...	18	...

Sumber : Dinas Kesehatan Kabupaten Kepulauan Selayar  
 Source : Health Department of Kepulauan Selayar Regency



## SOCIAL

### 4.3 AGAMA/RELIGION

Jumlah Penduduk Menurut Kecamatan dan Agama yang Dianut di Kabupaten Kepulauan Selayar, 2017

Tabel 4.3.1 *Population by Subdistrict and Religion in Kepulauan Selayar Regency, 2017*

Kecamatan <i>Subdistrict</i>	Islam <i>Islam</i>	Protestan <i>Christian</i>	Katolik <i>Catholic</i>	Hindu <i>Hindu</i>	Budha <i>Buddha</i>	Lainnya <i>Other</i>
(1)	(2)	(3)	(4)	(5)	(6)	(7)
Pasimarannu	9 281	-	-	-	-	-
Pasilambena	7 602	-	-	-	-	-
Pasimassunggu	8 390	2	-	-	-	-
Takabonerate	13 643	-	-	-	-	-
Pasimassunggu Timur	7 515	-	-	-	-	-
Bontosikuyu	14 853	191	-	126	-	-
Bontoharu	13 459	6	-	6	-	-
Benteng	25 047	507	50	4	19	-
Bontomanai	12 758	-	-	10	-	-
Bontomatene	13 106	17	-	-	-	-
Buki	6 411	-	-	-	-	-
<b>Kepulauan Selayar</b>	<b>132 065</b>	<b>723</b>	<b>50</b>	<b>146</b>	<b>19</b>	<b>-</b>

Sumber : Kementrian Agama Kabupaten Kepulauan Selayar  
 Source : Religion Ministry of Kepulauan Selayar Regency

Catatan : Data Tahun 2018 tidak tersedia  
 Note : Data 2018 is not available

**Tabel** 4.3.2 **Jumlah Tempat Peribadatan Menurut Kecamatan di Kabupaten Kepulauan Selayar, 2018**  
**Table** 4.3.2 **Number of Worship Facilities by Subdistrict in Kepulauan Selayar Regency, 2018**

Kecamatan Subdistrict	Masjid Mosque	Mushola Mushola	Gereja Protestan Christian Church	Gereja Katholik Catholic Church	Pura Temple	Vihara Vihara
(1)	(2)	(3)	(4)	(5)	(6)	(7)
Pasimarannu	18	-	-	-	-	-
Pasilambena	16	1	-	-	-	-
Pasimassunggu	22	2	-	-	-	-
Takabonerate	17	2	-	-	-	-
Pasimassunggu Timur	19	-	-	-	-	-
Bontosikuyu	49	2	1	-	-	-
Bontoharu	43	-	-	-	-	-
Benteng	26	12	-	-	-	-
Bontomanai	66	4	-	-	-	-
Bontomatene	52	4	-	-	-	-
Buki	31	1	-	-	-	-
<b>Kepulauan Selayar</b>	359	28	1	-	-	-

Sumber : Kementrian Agama Kabupaten Kepulauan Selayar  
 Source : Religion Ministry of Kepulauan Selayar Regency

## SOCIAL

Tabel  
Table 4.3.3

Jumlah Desa/Kelurahan yang Mengalami Bencana Alam<sup>1</sup> Menurut Kecamatan di Kabupaten Kepulauan Selayar, 2018  
*Number of Villages that Had Natural Disaster<sup>1</sup> by Subdistrict in Kepulauan Selayar Regency, 2018*

Kecamatan <i>Subdistrict</i>	Banjir <i>Flood</i>	Gempa Bumi <i>Earthquake</i>	Tanah Longsor <i>Landslide</i>
(1)	(2)	(3)	(4)
Pasimarannu	1	-	-
Pasilambena	1	-	-
Pasimassunggu	-	-	-
Takabonerate	-	-	-
Pasimassunggu Timur	-	-	-
Bontosikuyu	1	-	1
Bontoharu	1	-	1
Benteng	-	-	-
Bantomanai	1	-	6
Bontomatene	-	-	1
Buki	-	-	1
<b>Kepulauan Selayar</b>	<b>5</b>	<b>-</b>	<b>10</b>

Sumber : BPS, Pendataan Potensi Desa (Podes)  
Source : BPS-Statistics Indonesia, Village Potential Data Collecting

Catatan/Note : <sup>1</sup> Terjadi dalam tiga tahun terakhir sampai dengan saat pencacahan/ Occured during the last three years by the time of enumeration

**Tabel** 4.3.4 **Banyaknya Qurban Menurut Pemberi, Penerima Dan Jenis Hewan Qurban Menurut Kecamatan di Kabupaten Kepulauan Selayar, 2018**  
**Table** 4.3.4 **Number of Sacrifice by Receivers Donor and Animal by Subdistrict in Kepulauan Selayar Regency, 2018**

Kecamatan <i>Subdistrict</i>	Pemberi <i>Donor</i>	Penerima <i>Receiver</i>	Jumlah Hewan <i>Number Of Animal</i>		
			Kerbau <i>Buffalo</i>	Sapi <i>Cows</i>	Kambing <i>Goats</i>
(1)	(2)	(3)	(4)	(5)	(6)
Pasimarannu	...	...	-	-	-
Pasilambena	...	...	-	9	56
Pasimassunggu	...	1 026	8	16	26
Takabonerate	...	...	-	-	-
Pasimassunggu Timur	126	910	5	11	30
Bontosikuyu	...	...	-	32	34
Bontoharu	...	...	-	-	-
Benteng	...	2 148	8	145	3
Bontomanai	...	...	-	-	-
Bontomatene	892	1 524	34	79	80
Buki	...	...	-	-	-
<b>Kepulauan Selayar</b>	<b>1 018</b>	<b>5 608</b>	<b>55</b>	<b>292</b>	<b>229</b>

Sumber : Kementrian Agama Kabupaten Kepulauan Selayar  
 Source : Religion Ministry of Kepulauan Selayar Regency

## SOCIAL

Tabel  
Table 4.3.5

Jumlah Jemaah Haji yang Berangkat Menurut Kecamatan di Kabupaten Kepulauan Selayar, 2014-2018  
Number of Pilgrim Departed by Subdistrict in Kepulauan Selayar Regency, 2014-2018

Kecamatan Subdistrict	2014	2015	2016	2017	2018
(1)	(2)	(3)	(4)	(5)	(6)
Pasimarannu	4	2	7	21	4
Pasilambena	4	-	3	1	1
Pasimassunggu	1	1	-	3	14
Takabonerate	-	13	4	9	8
Pasimassunggu Timur	3	7	-	12	2
Bontosikuyu	6	3	2	7	5
Bontoharu	10	-	6	8	7
Benteng	42	46	38	37	48
Bontomanai	6	3	8	6	2
Bontomatene	13	10	16	8	17
Buki	1	3	1	-	2
<b>Kepulauan Selayar</b>	<b>90</b>	<b>88</b>	<b>85</b>	<b>112</b>	<b>110</b>

Sumber : Kementerian Agama Kabupaten Kepulauan Selayar  
Source : Religion Ministry of Kepulauan Selayar Regency

Tabel  
Table

4.3.6

Banyaknya Nikah dan Rujuk Menurut Kecamatan di Kabupaten Kepulauan Selayar, 2018  
*Number of Marriage and Reconciliation by Subdistrict in Kepulauan Selayar Regency, 2018*

Kecamatan Subdistrict	Nikah Marriage	Rujuk Reconciliation	Keterangan Note
(1)	(2)	(3)	(4)
Pasimarannu	72	-	
Pasilambena	67	-	
Pasimassunggu	61	-	
Takabonerate	66	-	
Pasimassunggu Timur	45	-	
Bontosikuyu	109	-	
Bontoharu	93	-	
Benteng	146	-	
Bontomanai	92	-	
Bontomatene	75	-	
Buki	51	-	
<b>Kepulauan Selayar</b>	<b>877</b>	<b>0</b>	

Sumber : Kementrian Agama Kabupaten Kepulauan Selayar  
 Source : *Religion Ministry of Kepulauan Selayar Regency*

## SOCIAL

Tabel  
Table 4.3.7

**Banyaknya Nikah yang Tercatat pada Kantor Urusan Agama (KUA) Menurut Kecamatan di Kabupaten Kepulauan Selayar, 2015-2018**  
*Number of Marriage Recorded at The Office of Religious Affairs by Subdistrict in Kepulauan Selayar Regency, 2015-2018*

Kecamatan Subdistrict	2015	2016	2017	2018
(1)	(2)	(3)	(4)	(5)
Pasimarannu	84	85	88	72
Pasilambena	59	56	49	67
Pasimassunggu	73	41	59	61
Takabonerate	104	92	105	66
Pasimassunggu Timur	4	51	60	45
Bontosikuyu	115	86	95	109
Bontoharu	89	80	85	93
Benteng	142	149	137	146
Bontomanai	102	99	94	92
Bontomatene	118	96	100	75
Buki	0	0	32	51
<b>Kepulauan Selayar</b>	<b>890</b>	<b>835</b>	<b>904</b>	<b>877</b>

Sumber : Kementerian Agama Kabupaten Kepulauan Selayar  
Source : Religion Ministry of Kepulauan Selayar Regency

**Tabel**  
**Table** 4.3.8

**Banyaknya Perkara Diterima/Diputus oleh Pengadilan Agama Menurut Bulan di Kabupaten Kepulauan Selayar, 2018**  
**Number of Cases Received/Solved by Religious Court by Month in Kepulauan Selayar Regency, 2018**

Bulan Month	Sisa 2017 2017's Remnant	Diterima 2018 Received in 2018	Jumlah Total	Diputuskan 2018 Solved in 2018	Sisa 2018 2018's Remnant	Kasasi Cassa- tion
(1)	(2)	(3)	(4)	(5)	(6)	(7)
Januari/January	4	24	28	8	20	-
Februari/February	-	27	47	20	27	-
Maret/March	-	15	42	20	22	-
April/April	-	6	28	12	16	-
Mei/May	-	11	27	13	14	-
Juni/June	-	6	20	-	20	-
Juli/July	-	12	32	14	18	-
Agustus/August	-	8	26	15	11	-
September/September	-	8	19	4	15	-
Oktober/October	-	30	45	30	15	-
November/November	-	14	29	12	17	-
Desember/December	-	4	21	19	2	-
<b>Jumlah / Total</b>	<b>4</b>	<b>165</b>	<b>364</b>	<b>167</b>	<b>197</b>	<b>-</b>

Sumber : Pengadilan Agama Kabupaten Kepulauan Selayar  
Source : Religious Court of Kepulauan Selayar Regency



## SOCIAL

### 4.4 KRIMINALITAS/CRIME

**Tabel** 4.4.1 **Jumlah Tindak Pidana Menurut Kepolisian Sektor di Kabupaten Kepulauan Selayar, 2014–2018**  
**Table** 4.4.1 **Number of Reported Criminal Cases by Subdistrict Police Office in Kepulauan Selayar Regency, 2014–2018**

<b>Kepolisian Sektor Subdistrict Police Office</b>	<b>2014</b>	<b>2015</b>	<b>2016</b>	<b>2017</b>	<b>2018</b>
(1)	(2)	(3)	(4)	(5)	(6)
Pasimarannu	9	5	7	19	3
Pasilambena	2	-	-	-	-
Pasimassunggu	10	21	2	30	11
Takabonerate	4	27	5	15	-
Pasimassunggu Timur	2	-	-	-	-
Bontosikuyu	60	61	15	31	14
Bontoharu	29	26	-	-	-
Benteng	277	277	430	310	19
Bontomanai	27	28	17	42	12
Bontomatene	26	16	14	43	34
Buki	3	-	-	-	-
<b>Kepulauan Selayar</b>	<b>449</b>	<b>461</b>	<b>490</b>	<b>490</b>	<b>93</b>

Sumber : Kepolisian Resort Kabupaten Kepulauan Selayar  
Source : Kepulauan Selayar Regency's Police Station

**Tabel** 4.4.2 **Persentase Penyelesaian Tindak Pidana Menurut Kepolisian Sektor di Kabupaten Kepulauan Selayar, 2014–2018**  
**Table** 4.4.2 **Percentage of Crime Clearance Rate by Subdistrict Police Office in Kepulauan Selayar Regency, 2014–2018**

<b>Kepolisian Sektor Subdistrict Police Office</b>	<b>2014</b>	<b>2015</b>	<b>2016</b>	<b>2017</b>	<b>2018</b>
(1)	(2)	(3)	(4)	(5)	(6)
Pasimarannu	100,00	20,00	42,85	31,57	33,33
Pasilambena	100,00	100,00	-	-	-
Pasimassunggu	40,00	23,81	100,00	66,66	-
Takabonerate	100,00	44,44	60,00	66,66	-
Pasimassunggu Timur	100,00	100,00	-	-	-
Bontosikuyu	20,00	18,03	33,33	87,09	14,29
Bontoharu	100,00	100,00	-	-	-
Benteng	53,43	87,73	72,79	85,48	26,32
Bontomanai	55,56	32,14	29,41	47,61	41,67
Bontomatene	46,15	50,00	42,85	44,18	35,29
Buki	100,00	100,00	-	-	-
<b>Kepulauan Selayar</b>	<b>60,13</b>	<b>70,50</b>	<b>68,78</b>	<b>76,14</b>	<b>26,88</b>

Sumber : Kepolisian Resort Kabupaten Kepulauan Selayar  
 Source : Kepulauan Selayar Regency's Police Station

## SOCIAL

Tabel  
Table 4.4.3

Persentase Penyelesaian Tindak Pidana Menurut Kelompok Usia di Kabupaten Kepulauan Selayar, 2018  
*Percentage of Crime Clearance Rate by Age in Kepulauan Selayar Regency, 2018*

Bulan Month	Dewasa / Adult			Anak-Anak/Children		
	Laki-Laki Male	Perem- puan Female	Jumlah Total	Laki- Laki Male	Perem- puan Female	Jumlah Total
(1)	(2)	(3)	(4)	(5)	(6)	(7)
Januari/January	8	2	10	-	-	-
Februari/February	5	-	5	1	-	1
Maret/March	7	1	8	-	-	-
April/April	5	-	5	-	-	-
Mei/May	4	2	6	-	-	-
Juni/June	3	-	3	-	-	-
Juli/July	3	-	3	2	-	2
Agustus/August	6	-	6	1	-	1
September/September	7	1	8	-	-	-
Oktober/October	3	2	5	-	-	-
November/November	4	-	4	-	-	-
Desember/December	7	1	8	3	-	3
<b>Kepulauan Selayar</b>	<b>62</b>	<b>9</b>	<b>71</b>	<b>7</b>	<b>-</b>	<b>7</b>

Sumber : Kantor Kejaksaan Negeri Kabupaten Kepulauan Selayar  
Source : Kepulauan Selayar Regency State Prosecutor Office

Tabel  
Table

4.4.4

**Jumlah Tahanan Kejaksaan Negeri Selayar Menurut Bulan dan Jenis Perkara di Kabupaten Kepulauan Selayar, 2018**  
**Number of Criminal Arrested by State Prosecutor Office by Month and Type in Kepulauan Selayar Regency, 2018**

Bulan Month	Jenis Perkara Pidana / Type Of Crime							Jum-lah
	1	2	3	4	5	6	7	
(1)	(2)	(3)	(4)	(5)	(6)	(7)	(8)	(9)
Januari/January	6	-	-	-	2	-	2	10
Februari/February	3	-	-	-	1	-	2	6
Maret/March	2	-	-	-	4	-	1	7
April/April	2	-	-	-	1	-	1	4
Mei/May	2	-	-	-	3	-	0	5
Juni/June	1	-	-	-	1	-	1	3
Juli/July	1	-	-	-	-	-	4	5
Agustus/August	3	-	-	3	-	-	1	7
September/September	6	-	-	-	-	-	2	8
Oktober/October	3	-	-	-	-	-	1	4
November/November	2	-	-	-	-	-	1	3
Desember/December	4	-	-	-	3	-	5	12
<b>Kepulauan Selayar</b>	<b>35</b>	<b>-</b>	<b>-</b>	<b>3</b>	<b>15</b>	<b>-</b>	<b>21</b>	<b>74</b>

Ket/Note : 1 Biasa/Common 5 Narkotik/Drugs

2 Ekonomi/Economic 6 Imigrasi/Immigration

3 Subversi/Subversion 7 Lainnya/Others

4 Korupsi/Corruption

Sumber : Kantor Kejaksaan Negeri Kabupaten Kepulauan Selayar  
Source : Kepulauan Selayar Regency State Prosecutor Office

## SOCIAL

Tabel  
Table 4.4.5

Jumlah Tahanan Diselesaikan Kejaksaan Negeri Selayar Menurut Bulan dan Jenis Perkara di Kabupaten Kepulauan Selayar, 2018  
*Number of Solved Criminal by State Prosecutor Office by Month and Type in Kepulauan Selayar Regency, 2018*

Bulan Month	Jenis Perkara Pidana / Type Of Crime							Jum-lah
	1	2	3	4	5	6	7	
(1)	(2)	(3)	(4)	(5)	(6)	(7)	(8)	(9)
Januari/January	6	-	-	-	2	-	2	10
Februari/February	3	-	-	-	1	-	2	6
Maret/March	2	-	-	-	4	-	1	7
April/April	2	-	-	-	1	-	1	4
Mei/May	2	-	-	-	3	-	-	5
Juni/June	1	-	-	-	1	-	1	3
Juli/July	1	-	-	-	-	-	4	5
Agustus/August	3	-	-	3	-	-	1	7
September/September	6	-	-	-	-	-	2	8
Oktober/October	3	-	-	-	-	-	1	4
November/November	2	-	-	-	-	-	1	3
Desember/December	4	-	-	-	3	-	5	12
<b>Kepulauan Selayar</b>	<b>35</b>	<b>-</b>	<b>-</b>	<b>3</b>	<b>15</b>	<b>-</b>	<b>21</b>	<b>74</b>

Ket/Note : 1 Biasa/Common 5 Narkotik/Drugs

2 Ekonomi/Economic 6 Imigrasi/Immigration

3 Subversi/Subversion 7 Lainnya/Others

4 Korupsi/Corruption

Sumber : Kantor Kejaksaan Negeri Kabupaten Kepulauan Selayar  
Source : Kepulauan Selayar Regency State Prosecutor Office

Tabel  
Table

4.4.6

**Jumlah Penyelesaian Tahanan Negeri Selayar Menurut Bulan dan Jenis Penyelesaian di Kabupaten Kepulauan Selayar, 2018**  
**Number of Arrest Finished by State Prosecutor Office by Month and Type of Decision in Kepulauan Selayar Regency, 2018**

Bulan Month	Jenis Penyelesaian/Type of Decision				Jumlah Total
	1	2	3	4	
(1)	(2)	(3)	(4)	(5)	(6)
Januari/January	-	10	-	-	10
Februari/February	-	6	-	-	6
Maret/March	-	7	-	-	7
April/April	-	4	-	-	4
Mei/May	-	5	-	-	5
Juni/June	-	3	-	-	3
Juli/July	-	5	-	-	5
Agustus/August	-	7	-	-	7
September/September	-	8	-	-	8
Oktober/October	-	4	-	-	4
November/November	-	3	-	-	3
Desember/December	-	12	-	-	12
<b>Kepulauan Selayar</b>	-	<b>74</b>	-	-	<b>74</b>

Ket/Note : <sup>1</sup> Dimerdekakan/Granted Freedom      <sup>3</sup> Dikirim ke Kejaksaan Lain/ Transferred to Others

<sup>2</sup> Dilimpahkan ke PN/Delegated to PN      <sup>4</sup> Divonis/Diputus Bebas / Convicted/Released

Sumber : Kantor Kejaksaan Negeri Kabupaten Kepulauan Selayar  
 Source : Kepulauan Selayar Regency State Prosecutor Office

## SOCIAL

Tabel  
Table 4.4.7

Jumlah Perkara dan Terdakwa Dalam Perkara Pidana Dirinci Menurut Bulan dan Jenis Perkara di Kabupaten Kepulauan Selayar, 2018  
*Number of Cases and Accused in Criminal Case by Month and by Type of Cases in Kepulauan Selayar Regency, 2018*

Bulan Month	Biasa/ Tolakan - Ordinary		Sumir Short		Rol/Pelanggaran - Violation	
	Perkara Cases	Terdakwa Accused	Perkara Cases	Terdakwa Accused	Perkara Cases	Terdakwa Accused
(1)	(2)	(3)	(4)	(5)	(6)	(7)
Januari/January	12	15	-	-	-/35	-/35
Februari/February	2	2	-	-	-/19	-/19
Maret/March	8	8	-	-	-/12	-/12
April/April	4	4	-	-	-/10	-/10
Mei/May	10	11	-	-	-/45	-/45
Juni/June	1	1	-	-	1/64	2/64
Juli/July	8	8	-	-	-/7	-/7
Agustus/August	9	9	-	-	-/16	-/16
September/September	4	5	-	-	1/10	1/10
Oktober/October	6	7	-	-	-/24	-/24
November/November	5	6	-	-	-/110	-/110
Desember/December	7	8	-	-	-/43	-/43
<b>Kepulauan Selayar</b>	<b>76</b>	<b>84</b>	<b>-</b>	<b>-</b>	<b>2/395</b>	<b>3/395</b>

Sumber : Pengadilan Negeri Kabupaten Kepulauan Selayar  
Source : Civil Court of Kepulauan Selayar Regency

Tabel  
Table

4.4.8

Jumlah Perkara dan Terdakwa Dalam Perkara Pidana Yang Diselesaikan Dirinci Menurut Bulan dan Jenis Perkara di Kabupaten Kepulauan Selayar, 2018  
*Number of Cases and Accused in Solved Criminal Case by Month and by Type of Cases in Kepulauan Selayar Regency, 2018*

Bulan Month	Dijatuhi Hukuman <i>Justiced</i>		Dibebaskan <i>Released</i>		Belum Diputus <i>Not Sentenced Yet</i>	
	Perkara Cases	Terdakwa Accused	Perkara Cases	Terdakwa Accused	Perkara Cases	Terdakwa Accused
(1)	(2)	(3)	(4)	(5)	(6)	(7)
Januari/January	35	37	-	-	28	31
Februari/February	33	33	-	-	16	17
Maret/March	22	23	-	-	14	14
April/April	19	19	-	-	9	9
Mei/May	50	51	-	-	14	15
Juni/June	68	69	-	-	12	13
Juli/July	10	11	-	-	19	20
Agustus/August	33	34	-	-	12	12
September/September	13	13	-	-	14	15
Oktober/October	32	33	-	-	13	15
November/November	115	116	-	-	13	13
Desember/December	53	54	-	-	13	14
<b>Kepulauan Selayar</b>	<b>483</b>	<b>493</b>	<b>-</b>	<b>-</b>	<b>177</b>	<b>188</b>

Sumber : Pengadilan Negeri Kabupaten Kepulauan Selayar  
 Source : Civil Court of Kepulauan Selayar Regency



## SOCIAL

Tabel  
Table 4.4.9

Jumlah Perkara Pidana Biasa, Pidana Anak, Pidana Cepat, Pidana Singkat dan Pidana Lalu-Lintas di Kabupaten Kepulauan Selayar, 2018  
*Number of Common Criminal, Child Criminal, Quick Criminal, Short Criminal and Traffic Criminal in Kepulauan Selayar Regency, 2018*

Bulan Month	Sisa Bulan Lalu Remainder from Last Month	Masuk Bulan Ini Submitted This Month	Beban Bulan Ini This Month's Load	Putus Resolved	Belum Penunjukan Majelis Hakim Haven't Appoint Panel of Judges
(1)	(2)	(3)	(4)	(5)	(6)
Januari/January	14	49	28	35	-
Februari/February	28	21	16	33	-
Maret/March	16	20	14	22	-
April/April	14	14	9	19	-
Mei/May	9	55	14	50	-
Juni/June	14	66	12	68	-
Juli/July	12	17	19	10	-
Agustus/August	19	26	12	33	-
September/September	12	15	14	13	-
Oktober/October	14	31	13	32	-
November/November	13	115	13	115	-
Desember/December	13	53	13	53	-
<b>Kepulauan Selayar</b>		<b>482</b>		<b>483</b>	

Lanjutan Tabel/ Table Continued 4.4.9

<b>Bulan Month</b>	<b>Putus Sampai Bulan Ini Resolved until This Month</b>	<b>Minutasi Bulan Ini Minutasi in this Month</b>	<b>Putus Belum Minutasi Resolved without Minutasi</b>	<b>Sisa Akhir Perkara Case Remnant</b>	<b>Terdakwa Accused</b>
(1)	(7)	(8)	(9)	(10)	(11)
Januari/January	35	30	5	26	31
Februari/February	33	36	2	16	17
Maret/March	22	24	-	14	14
April/April	19	19	-	9	9
Mei/May	50	50	-	14	15
Juni/June	68	66	2	12	13
Juli/July	10	9	3	19	20
Agustus/August	33	32	4	12	12
September/September	13	14	3	14	15
Oktober/October	32	29	5	13	15
November/November	115	116	4	13	13
Desember/December	53	46	11	13	14
<b>Kepulauan Selayar</b>		<b>471</b>			<b>188</b>

Sumber : Pengadilan Negeri Kabupaten Kepulauan Selayar  
 Source : Civil Court of Kepulauan Selayar Regency

## SOCIAL

Tabel  
Table 4.4.10

Isi Lembaga Pemasyarakatan Menurut Status dan Jenis Kelamin di  
Kabupaten Kepulauan Selayar, 2018  
*Number of Prisoners in Jail by Status and Sex in Kepulauan Selayar  
Regency, 2018*

Status Dalam Lembaga <i>Inmates Status</i>	Laki-Laki <i>Male</i>	Perempuan <i>Female</i>	Jumlah <i>Total</i>
(1)	(2)	(3)	(4)
<b>A. Narapidana / Criminals</b>			
Pidana Mati / <i>Death Penalty</i>	-	-	-
Pidana Penjara Seumur Hidup/ <i>Life Long Sentenced</i>	-	-	-
Pidana Penjara Lebih Dari 1 Tahun / <i>Imprisoned More Than One Year</i>	38	4	42
Pidana Penjara 3 Bulan - 1 Tahun / <i>Imprisoned More Than Three Month- One Year</i>	30	5	35
Pidana Penjara Sampai Dengan 3 Bulan / <i>Imprisoned Up To Three Months</i>	5	-	5
Pidana Kurungan / <i>Detention</i>	17	1	18
Pidana Penjara Untuk Lembaga Pemasyarakatan Lain / <i>Sentenced For Other Prisons</i>	-	-	-
<b>Jumlah Narapidana/Total Of Criminals</b>	<b>90</b>	<b>10</b>	<b>100</b>
<b>B. Tahanan / Prisoners</b>			
Dalam Pemeriksaan Jaksa / <i>Under Interrogation Of Prosecution</i>	48	1	49
Dalam Pemeriksaan Hakim Pertama / <i>Under Interrogation Of The First Judge</i>	-	2	2
Dengan Surat Keputusan Yang Masih Dapat Dirubah / <i>With Changeable Decision</i>	-	-	-
Lainnya / <i>Others</i>	11	2	13
<b>Jumlah Tahanan / Total Of Prisoners</b>	<b>59</b>	<b>5</b>	<b>64</b>
<b>Jumlah Titipan / Total Of The Entrusted</b>	<b>-</b>	<b>-</b>	<b>-</b>
<b>Jumlah Keseluruhan / Grand Total</b>	<b>149</b>	<b>15</b>	<b>164</b>

Sumber : Rumah Tahanan Negara Kabupaten Kepulauan Selayar  
Source : *State Prison of Kepulauan Selayar Regency*

Tabel  
Table

4.4.11

Isi Lembaga Pemasyarakatan Menurut Status dan Jenis Kelamin di  
Kabupaten Kepulauan Selayar, 2018  
*Number of Prisoners in Jail by Status and Sex in Kepulauan Selayar  
Regency, 2018*

Jenis Kejahatan/ Pelanggaran <i>Crimes/Offences</i>	Nara Pidana <i>Criminals</i>		Tahanan <i>Prisoners</i>		Titipan <i>Entrusted</i>		Jumlah <i>Total</i>	
	L/M	P/F	L/M	P/F	L/M	P/F	L/M	P/F
(1)	(2)	(3)	(4)	(5)	(6)	(7)	(8)	(9)
<b>A. Kejahatan/ Crimes</b>								
Politik / <i>Political</i>	-	-	-	-	-	-	-	-
Thd. Kepala Negara <i>Against President</i>	-	-	-	-	-	-	-	-
Thd. Ketertiban <i>Public Order</i>	-	-	-	-	-	-	-	-
Pembakaran / <i>Burning</i>	-	-	-	-	-	-	-	-
Penyuapan / <i>Bribery</i>	-	-	-	-	-	-	-	-
Mata Uang / <i>Currencies</i>	-	-	-	-	-	-	-	-
Pemalsu Materi-Surat <i>/Letter-Stamp Forgi</i>	-	-	-	-	-	-	-	-
Kesusilaan / <i>Moral Ethics</i>	10	-	6	-	-	-	16	-
Perjudian / <i>Gambling</i>	11	-	-	-	-	-	11	-
Penculikan / <i>Kidnapping</i>	-	-	-	-	-	-	-	-
Pembunuhan / <i>Murder</i>	-	-	1	-	-	-	1	-
Penganiayaan / <i>Oppression</i>	15	1	-	-	-	-	15	1
Pencurian / <i>Thief</i>	14	-	7	-	-	-	21	-
Perampokan / <i>Robbery</i>	-	-	-	-	-	-	-	-

Sumber : Rumah Tahanan Negara Kabupaten Kepulauan Selayar  
Source : *State Prison of Kepulauan Selayar Regency*

## SOCIAL

Lanjutan Tabel/ Table Continued 4.4.11

Jenis Kejahatan/ Pelanggaran Crimes/Offences	Nara Pidana Criminals		Tahanan Prisoners		Titipan Entrusted		Jumlah Total	
	L/M	P/F	L/M	P/F	L/M	P/F	L/M	P/F
(1)	(2)	(3)	(4)	(5)	(6)	(7)	(8)	(9)
Memeras Mengancam / Black Mail	-	-	-	-	-	-	-	-
Penggelapan / Embezzlement	-	-	-	-	-	-	-	-
Penipuan / Deceit	2	-	1	3	-	-	5	1
Merusak Barang / Destruction	-	-	-	-	-	-	-	-
Dalam Jabatan / At Job	-	-	-	-	-	-	-	-
Penadahan / Receiving Stolen Goods	1	-	-	-	-	-	1	-
Ekonomi / Economic	-	-	-	-	-	-	-	-
Penyalahgunaan Narkotika/Narcotics	11	2	9	2	-	-	20	4
Korupsi/Corruption	-	-	4	-	-	-	4	-
Penangkapan Ikan Ilegal/ Illegal Fishing	1	-	1	-	-	-	2	-
Lain-Lain / Others	17	-	-	-	-	-	17	-
<b>Jumlah Kejahatan Total Of Crimes</b>	<b>82</b>	<b>3</b>	<b>29</b>	<b>5</b>	<b>-</b>	<b>-</b>	<b>64</b>	<b>6</b>
<b>B. Pelanggaran/Offence</b>								
Pelanggaran KUHP KUHP Violation	-	-	-	-	-	-	-	-
Pelanggaran Ekonomi Economic Offence	-	-	-	-	-	-	-	-
<b>Jumlah Pelanggaran Total Of Offence</b>	<b>-</b>	<b>-</b>	<b>-</b>	<b>-</b>	<b>-</b>	<b>-</b>	<b>-</b>	<b>-</b>

Sumber : Rumah Tahanan Negara Kabupaten Kepulauan Selayar  
Source : State Prison of Kepulauan Selayar Regency

Tambahan Narapidana Berdasarkan Putusan Pengadilan Negeri Selayar per Bulan menurut Kelompok Usia dan Jenis Kelamin di Kabupaten Kepulauan Selayar, 2018

Tabel  
Table 4.4.12

*Extra Criminal Addition Based Upon Civil Court Decision Selayar by Month, Age Grup, and Sex Year in Kepulauan Selayar Regency, 2018*

Bulan Month	Dewasa Adulth		Pemuda Youth		Anak-Anak Children		Jumlah Total	
	L/M	P/F	L/M	P/F	L/M	P/F	L/M	P/F
(1)	(2)	(3)	(4)	(5)	(6)	(7)	(8)	(9)
Januari/January	10	2	4	-	-	-	14	2
Februari/February	5	-	1	-	-	-	6	-
Maret/March	12	2	2	-	-	-	14	2
April/April	5	-	-	-	-	-	5	-
Mei/May	4	-	2	-	-	-	6	-
Juni/June	9	-	-	-	-	-	9	-
Juli/July	-	-	-	-	-	-	-	-
Agustus/August	3	2	1	-	-	-	4	2
September/September	7	1	-	-	-	-	7	1
Oktober/October	4	-	1	-	-	-	5	-
November/November	3	-	3	-	-	-	6	-
Desember/December	1	1	-	-	-	-	1	1
<b>Kepulauan Selayar</b>	<b>63</b>	<b>8</b>	<b>14</b>	<b>-</b>	<b>-</b>	<b>-</b>	<b>77</b>	<b>8</b>

Sumber : Rumah Tahanan Negara Kabupaten Kepulauan Selayar  
Source : State Prison of Kepulauan Selayar Regency

## SOCIAL

Tambahan Narapidana Berdasarkan Putusan Pengadilan Negeri Selayar Menurut Bulan, Lama Dipenjara dan Jenis Kelamin di Kabupaten Kepulauan Selayar, 2018

Tabel  
Table 4.4.13

*Extra Criminal Addition Based Upon Civil Court Decision Selayar by Month, Prison Time, and Sex in Kepulauan Selayar Regency, 2018*

Bulan Month	Seumur Hidup Life Age		Lebih Dari 5 Tahun More Than 5 Years		1 S.D. 5 Tahun 1 to 5 Years	
	L/M	P/F	L/M	P/F	L/M	P/F
(1)	(2)	(3)	(4)	(5)	(6)	(7)
Januari/January	-	-	1	-	9	-
Februari/February	-	-	1	-	2	-
Maret/March	-	-	2	-	7	1
April/April	-	-	-	-	4	-
Mei/May	-	-	2	-	3	-
Juni/June	-	-	-	-	2	-
Juli/July	-	-	-	-	-	-
Agustus/August	-	-	-	-	1	2
September/September	-	-	-	-	4	-
Oktober/October	-	-	-	-	1	-
November/November	-	-	1	-	-	-
Desember/December	-	-	-	-	-	-
<b>Kepulauan Selayar</b>	-	-	<b>7</b>	-	<b>33</b>	<b>3</b>

Lanjutan Tabel/ Table Continued 4.4.13

Bulan Month	Kurang Dari 1 Tahun Less Than 1 Year		Jumlah Total	
	L/M	P/F	L/M	P/F
(1)	(8)	(9)	(10)	(11)
Januari/January	6	-	6	-
Februari/February	3	-	3	-
Maret/March	6	1	6	1
April/April	1	-	1	-
Mei/May	1	-	1	-
Juni/June	6	-	6	-
Juli/July	-	-	-	-
Agustus/August	3	-	3	-
September/September	3	1	3	1
Oktober/October	4	-	4	-
November/November	5	-	5	-
Desember/December	1	1	1	1
<b>Kepulauan Selayar</b>	<b>39</b>	<b>3</b>	<b>39</b>	<b>3</b>

Sumber : Rumah Tahanan Negara Kabupaten Kepulauan Selayar  
 Source : State Prison of Kepulauan Selayar Regency



## SOCIAL

**Tabel** 4.4.14 **Jumlah Pelanggaran Lalu Lintas di Kabupaten Kepulauan Selayar, 2018**  
**Table** 4.4.14 **Number of Traffic Violation in Kepulauan Selayar Regency, 2018**

<b>Bulan</b> <i>Month</i>	<b>Ditindak</b> <i>Acted</i>	<b>Divonis</b> <i>Verdict</i>	<b>Jumlah Denda</b> <i>Total</i> <b>Amount Of Fines (Rupiah)</b>
(1)	(2)	(3)	(4)
Januari/ <i>January</i>	45	30	2 000 000
Februari/ <i>February</i>	25	38	2 250 000
Maret/ <i>March</i>	10	17	1 950 000
April/ <i>April</i>	35	10	1 200 000
Mei/ <i>May</i>	75	45	3 800 000
Juni/ <i>June</i>	10	64	6 000 000
Juli/ <i>July</i>	10	7	450 000
Agustus/ <i>August</i>	15	16	1 150 000
September/ <i>September</i>	20	10	1 700 000
Oktober/ <i>October</i>	55	24	2 250 000
November/ <i>November</i>	110	110	10 700 000
Desember/ <i>December</i>	20	43	5 250 000
<b>Kepulauan Selayar</b>	<b>430</b>	<b>414</b>	<b>38 700 000</b>

Sumber : Kepolisian Resort Kabupaten Kepulauan Selayar  
 Source : Kepulauan Selayar Regency's Police Station

Tabel  
Table

4.4.15

Jumlah Kecelakaan Lalu Lintas dan Kerugian Materi di Kabupaten  
Kepulauan Selayar, 2018  
*Number of Traffic Accidents and Material Lost in Kepulauan Selayar  
Regency, 2018*

Bulan Month	Jumlah Kecelakaan Number of Accident	Mati Death	Luka Berat Serious Injury	Luka Ringan Minor Injury	Kerugian Materi Material Lost (Rupiah)
(1)	(2)	(3)	(4)	(5)	(4)
Januari/January	16	1	2	20	10 400 000
Februari/February	11	-	1	11	1 950 000
Maret/March	13	-	-	19	3 700 000
April/April	13	-	1	14	2 100 000
Mei/May	17	-	-	27	56 900 000
Juni/June	8	1	2	9	5 800 000
Juli/July	4	1	1	14	6 500 000
Agustus/August	9	3	1	7	102 900 000
September/September	13	1	1	14	6 000 000
Oktober/October	11	1	-	11	36 000 000
November/November	6	1	-	8	1 700 000
Desember/December	6	-	-	9	7 000 000
<b>Kepulauan Selayar</b>	<b>127</b>	<b>9</b>	<b>9</b>	<b>163</b>	<b>240 950 000</b>

Sumber : Kepolisian Resort Kabupaten Kepulauan Selayar  
Source : Kepulauan Selayar Regency's Police Station

## SOCIAL

### 4.5 KEMISKINAN/POVERTY

Tabel  
Table

4.5.1

Jumlah Keluarga Menurut Kecamatan dan Klasifikasi Keluarga di Kabupaten Kepulauan Selayar, 2018  
*Number of Households by Subdistrict and Household Classification in Kepulauan Selayar Regency, 2018*

Kecamatan Subdistrict	Pra Sejahtera Pre- prosperous Family	Keluarga Sejahtera Prosperous Family				Jumlah Total
		I	II	III	III+	
(1)	(2)	(3)	(4)	(5)	(6)	(7)
Pasimarannu	348	595	878	1 218	3	3 042
Pasilambena	137	174	1 377	322	15	2 025
Pasimassunggu	704	417	433	680	168	2 402
Takabonerate	902	484	611	1 605	16	3 618
Pasimassunggu Timur	318	450	174	1 186	31	2 159
Bontosikuyu	684	711	1 236	1 585	89	4 305
Bontoharu	287	509	430	2 393	16	3 635
Benteng	452	192	645	3 951	83	5 323
Bontomanai	421	503	1 110	1 539	133	3 706
Bontomatene	411	442	941	1 922	237	3 953
Buki	287	342	272	983	52	1 936
<b>Kepulauan Selayar</b>	<b>4 951</b>	<b>4 819</b>	<b>8 107</b>	<b>17 384</b>	<b>843</b>	<b>36 104</b>

Sumber : Dinas Pemberdayaan Masyarakat dan Desa Kabupaten Kepulauan Selayar  
Source : Rural and Community Empowerment Office of Kepulauan Selayar Regency

**Tabel** 4.5.2 **Garis Kemiskinan dan Penduduk Miskin di Kabupaten Kepulauan Selayar, 2014–2018**  
**Table** 4.5.2 **Poverty Line and Number of Poor People in Kepulauan Selayar Regency, 2014–2018**

Tahun Year	Garis Kemiskinan Poverty Line (rupiah)	Penduduk Miskin Number of Poor People	
		Jumlah Total	Persentase Percentage
(1)	(2)	(3)	(4)
2014	276 769	16 950	13,13
2015	286 032	16 900	12,94
2016	296 540	17 210	13,11
2017	310 978	17 615	13,28
2018	348 608	17 587	13,13

Sumber : Survei Sosial Ekonomi Nasional  
Source : National Socio Economic Survey

## SOCIAL

Tabel  
Table 4.5.3

Jumlah Penyandang Masalah Kesejahteraan Sosial Menurut Kecamatan di Kabupaten Kepulauan Selayar, 2018  
*Number of Shoulder Strap of Social Safe by Subdistrict in Kepulauan Selayar Regency, 2018*

KECAMATAN <i>Subdistrict</i>	Anak Terlantar <i>Neglect Child</i>	Penyandang Cacat <i>Physical Defect</i>	Bekas Narapidana <i>Ex Prosoner</i>	Lanjut Usia Terlantar <i>Adventced Age</i>	Wanita Rawan Sosial <i>Ekonom Economic Social Gristle Woman</i>
(1)	(2)	(3)	(4)	(5)	(6)
Pasimarannu	-	5	-	-	-
Pasilambena	-	-	-	-	-
Pasimassunggu	-	2	-	-	-
Takabonerate	-	7	-	-	-
Pasimassunggu Timur	-	-	-	-	-
Bontosikuyu	-	31	3	-	-
Bontoharu	10	36	3	-	-
Benteng	-	9	2	-	-
Bontomanai	3	45	6	-	-
Bontomatene	-	58	12	-	-
Buki	6	17	-	-	-
<b>Kepulauan Selayar</b>	<b>19</b>	<b>210</b>	<b>26</b>	<b>-</b>	<b>-</b>

Lanjutan Tabel/ Table Continued 4.5.3

<b>KECAMATAN Subdistrict</b>	<b>Fakir Miskin/ Keluarga Miskin The Poor</b>	<b>Keluarga Berumah Tak Layak Huni House of Unsuitable</b>	<b>Keluarga Berma Salah Psikologis Physiology Family</b>	<b>Korban Bencana Alam Natural Disaster</b>	<b>Masya Rakat Daerah Rawan Bencana Troubled Society</b>	<b>Wanita Tuna Susila Prostitute</b>
(1)	(7)	(8)	(9)	(10)	(11)	(12)
Pasimarannu	1 245	-	-	-	-	-
Pasilambena	1 295	-	3	-	-	-
Pasimassunggu	1 264	-	-	-	-	-
Takabonerate	1 639	-	1	-	-	-
Pasimassunggu Timur	1 225	-	-	-	-	-
Bontosikuyu	1 768	-	2	-	-	-
Bontoharu	1 576	-	9	-	-	-
Benteng	1 056	-	8	-	-	-
Bontomanai	1 352	-	2	-	-	-
Bontomatene	2 102	-	1	-	-	-
Buki	915	-	-	-	-	-
<b>Kepulauan Selayar</b>	<b>15 437</b>	<b>-</b>	<b>26</b>	<b>-</b>	<b>-</b>	<b>-</b>

Sumber : Dinas Sosial Kabupaten Kepulauan Selayar  
 Source : Social Service of Kepulauan Selayar Regency

## SOCIAL

Tabel  
Table 4.5.4

Penanganan Masalah Kesejahteraan Sosial Menurut Kecamatan di  
Kabupaten Kepulauan Selayar, 2018  
*Handling of Social Prosperity Problem by Subdistrict in Kepulauan Selayar  
Regency, 2018*

<b>KECAMATAN Subdistrict</b>	<b>Anak Terlantar Neglect Child</b>	<b>Penyandang Cacat Physical Defect</b>	<b>Bekas Narapidana Ex Prosoner</b>	<b>Lanjut Usia Terlantar Advanced Age</b>	<b>Wanita Rawan Sosial Ekonom Economic Social Gristle Woman</b>
(1)	(2)	(3)	(4)	(5)	(6)
Pasimarannu	-	-	-	-	-
Pasilambena	-	-	-	-	-
Pasimassunggu	-	2	-	-	-
Takabonerate	-	7	-	-	-
Pasimassunggu Timur	-	-	-	-	-
Bontosikuyu	-	31	2	-	-
Bontoharu	10	33	2	-	10
Benteng	-	9	1	-	20
Bontomanai	3	42	2	-	10
Bontomatene	-	53	6	-	10
Buki	6	17	-	-	5
<b>Kepulauan Selayar</b>	<b>19</b>	<b>194</b>	<b>13</b>	<b>-</b>	<b>55</b>

Lanjutan Tabel/ Table Continued 4.5.4

<b>KECAMATAN Subdistrict</b>	<b>Fakir Miskin/ Keluarga Miskin The Poor</b>	<b>Keluarga Berumah Tak Layak Huni House of Unsuitable</b>	<b>Keluarga Berma Salah Psikologis Physiology Family</b>	<b>Korban Bencana Alam Natural Disaster</b>	<b>Masya Rakat Daerah Rawan Bencana Troubled Society</b>	<b>Wanita Tuna Susila Prostitute</b>
(1)	(7)	(8)	(9)	(10)	(11)	(12)
Pasimarannu	-	210	1	1	-	-
Pasilambena	-	300	-	2	-	-
Pasimassunggu	-	100	-	2	-	-
Takabonerate	-	300	-	3	-	-
Pasimassunggu Timur	-	120	1	1	-	-
Bontosikuyu	-	130	2	3	-	-
Bontoharu	-	100	2	3	-	-
Benteng	-	100	11	5	-	-
Bontomanai	-	50	3	4	-	-
Bontomatene	-	50	-	4	-	-
Buki	-	30	-	2	-	-
<b>Kepulauan Selayar</b>	<b>-</b>	<b>1 490</b>	<b>20</b>	<b>30</b>	<b>-</b>	<b>-</b>

Sumber : Dinas Sosial Kabupaten Kepulauan Selayar  
 Source : Social Service of Kepulauan Selayar Regency



## SOCIAL

Tabel  
Table 4.5.5

Jumlah Kepala Keluarga Miskin yang Menerima Raskin Menurut Kecamatan di Kabupaten Kepulauan Selayar, 2014-2018  
Number of Poor Household Head According Receiver by Subdistrict in Kepulauan Selayar Regency, 2014-2018

Kecamatan Subdistrict	2014	2015	2016	2017	2018
(1)	(2)	(3)	(4)	(5)	(6)
Pasimarannu	1 059	1 059	1 059	729	729
Pasilambena	934	934	934	1 063	1 036
Pasimassunggu	795	795	795	894	894
Takabonerate	1 089	1 089	1 089	1 274	1 274
Pasimassunggu Timur	877	877	877	909	909
Bontosikuyu	940	940	940	1 008	1 008
Bontoharu	989	989	989	1 034	1 034
Benteng	564	564	564	467	467
Bontomanai	626	626	626	706	706
Bontomatene	951	951	951	979	979
Buki	391	391	391	427	427
<b>Kepulauan Selayar</b>	<b>9 215</b>	<b>9 215</b>	<b>9 215</b>	<b>9 490</b>	<b>9 463</b>

Sumber : Dinas Sosial Kabupaten Kepulauan Selayar  
Source : Social Service of Kepulauan Selayar Regency

## 4.6 LAINNYA/OTHERS

**Tabel** 4.6.1 Jumlah SIM yang Dikeluarkan Menurut Jenisnya di Kabupaten Kepulauan Selayar, 2018  
**Table** 4.6.1 *Number of Driver's License Approved in Kepulauan Selayar Regency, 2018*

Bulan Month	A	A Umum General	B.I	B.I Umum General	B.II	B.II Umum General	C	Jumlah Total
(1)	(2)	(3)	(4)	(5)	(6)	(7)	(8)	(9)
Januari/January	60	-	1	1	2	4	222	290
Februari/February	43	-	-	1	-	1	152	197
Maret/March	60	-	2	-	1	-	165	228
April/April	61	1	3	2	-	-	211	278
Mei/May	82	-	4	-	-	-	308	394
Juni/June	55	-	1	-	-	-	176	232
Juli/July	67	-	4	3	2	-	260	336
Agustus/August	63	-	1	3	1	-	275	343
September/September	39	1	-	1	-	-	135	176
Oktober/October	63	1	1	-	2	-	240	307
November/November	79	-	1	-	-	-	387	467
Desember/December	80	-	4	4	-	-	352	440
<b>Kepulauan Selayar</b>	<b>752</b>	<b>3</b>	<b>22</b>	<b>15</b>	<b>8</b>	<b>5</b>	<b>2 883</b>	<b>3 688</b>

Sumber : Kepolisian Resort Kabupaten Kepulauan Selayar  
 Source : Kepulauan Selayar Regency's Police Station



# BAB 5 PERTANIAN

## Chapter 5 AGRICULTURE

### Luas Lahan Tegal/Kebun, Ladang/Huma, dan Lahan yang Sementara Tidak Diusahakan (Hektar)

*Area of Dry Field/Garden, Shifting Cultivation, Land and Temporarily Unused Land (Hectare)*

3381

**Tegal/Kebun**

*Dry Field/Garden*

4861

**Ladang/Huma**

*Shifting Cultivation*

5577

**Sementara Tidak Diusahakan**

*Temporarily Unused*

### Produksi Jeruk di Kabupaten Kepulauan Selayar (kuintal)

*Production of Orange in Kepulauan Selayar Regency (quintal)*

31594





**PENJELASAN TEKNIS**

1. **Lahan sawah** adalah lahan pertanian yang berpetak-petak dan dibatasi oleh pematang (galengan), saluran untuk menahan/ menyalurkan air, yang biasanya ditanami padi sawah tanpa memandang dari mana diperoleh atau status lahan tersebut. Lahan yang dimaksud termasuk lahan yang terdaftar di Pajak Bumi Bangunan, luran Pembangunan Daerah, lahan bengkok, lahan serobotan, lahan rawa yang ditanami padi dan lahan bekas tanaman tahunan yang telah dijadikan sawah, baik yang ditanami padi, palawija atau tanaman semusim lainnya.
2. **Tegal/Kebun** adalah lahan pertanian bukan sawah (lahan kering) yang ditanami tanaman semusim atau tahunan dan terpisah dengan halaman sekitar rumah serta penggunaannya tidak berpindah pindah.
3. **Ladang/Huma** adalah lahan pertanian bukan sawah (lahan kering) yang biasanya ditanami tanaman semusim dan penggunaannya hanya semusim atau dua musim, kemudian akan ditinggalkan bila sudah tidak subur lagi (berpindah-pindah). Kemungkinan lahan ini beberapa tahun kemudian akan dikerjakan kembali jika sudah subur.

**TECHNICAL NOTES**

1. **Wetland** is agricultural land that separated by small dykes to resist water, where the main crop is usually wetland paddy without considering where it is got from or the status of the land. It includes the land that is registered at land income tax office, regional development contribution, 'bengkok' land, illegal ownership, swamps for rice cultivation, and annual crop land mark that has been used as rice field, which are both planted with paddy, secondary crops or the other seasonal crops.
2. **Dry field/Garden** is a dryland (unirrigated land) which is planted with seasonal or annual crops and separately from the yard around the house without shifting.
3. **Unirrigated agricultural field /Shifting cultivation land** is dryland (unirrigated land) that usually is cultivated for seasonal crops and utilized only for one or two seasons, then it will be left when it is not fertile (shifting). Maybe, this land will be used again in a few years if it has been fertile.

## AGRICULTURE

4. **Lahan yang sementara tidak diusahakan** adalah lahan yang biasanya diusahakan tetapi untuk sementara (lebih dari 1 (satu) tahun tetapi kurang dari atau sama dengan 2 (dua) tahun) tidak diusahakan, termasuk lahan sawah yang tidak diusahakan selama lebih dari 2 (dua) tahun.
5. Data pokok tanaman pangan yang dikumpulkan adalah luas panen dan produktivitas (hasil per hektar). Produksi tanaman pangan merupakan hasil perkalian antara luas panen dengan produktivitas. Pengumpulan data luas panen dilakukan setiap bulan dengan pendekatan area kecamatan di seluruh wilayah Indonesia. Pengumpulan data produktivitas dilakukan melalui pengukuran langsung pada plot ubinan berukuran 2½ m x 2½ m. Pengumpulan data produktivitas dilakukan setiap subround (empat bulanan) pada waktu panen petani.
6. Data produksi padi dan palawija yang disajikan adalah dalam kualitas: gabah kering giling (padi), pipilan kering (jagung), biji kering (kedelai dan kacang tanah), dan umbi basah (ubi kayu dan ubi jalar).
7. **Tanaman sayuran dan buah-buahan semusim**  
**Tanaman sayuran semusim** adalah tanaman sumber vitamin, garam
4. **Temporarily unused land** is land that is regularly used but temporarily (more than a year but less or equal than two years) is unused, it includes wetland that is not cultivated more than two years.
5. The main food crops data collected consists of harvested area and productivity (yield per hectare). Food crops production is generated by harvested area multiplied by productivity. The harvested area data is collected every month using sub district area approach in all sub district in Indonesia. The productivity data collection is conducted by a direct measurement in 2½m x 2½m crop cutting plot. The productivity measurement is conducted in every subround (four monthly) at the time when farmers are harvesting their crops.
6. Production of paddy and secondary crops data are presented in the form of: dry unhusked rice (paddy), dry loose maize (maize), dry shells crops (soybeans and peanuts), and fresh roots (cassava and sweet potatoes).
7. **Seasonal vegetable and fruit plants**  
**Seasonal vegetable plants** are plants which are the sources of vitamin, mineral salt, etc, consumed from the

mineral dan lain-lain yang dikonsumsi dari bagian tanaman yang berupa daun, bunga, buah, dan umbinya, yang berumur kurang dari satu tahun.

**Tanaman buah-buahan semusim** adalah tanaman sumber vitamin, garam mineral, dan lain-lain yang dikonsumsi dari bagian tanaman yang berupa buah, berumur kurang dari satu tahun, tidak berbentuk pohon/rumpun tetapi menjalar dan berbatang lunak.

8. **Tanaman buah-buahan dan sayuran tahunan**

**Tanaman buah-buahan tahunan** adalah tanaman sumber vitamin, garam mineral, dan lain-lain yang dikonsumsi dari bagian tanaman yang berupa buah dan merupakan tanaman tahunan.

**Tanaman sayuran tahunan** adalah tanaman sumber vitamin, garam mineral, dan lain-lain yang dikonsumsi dari bagian tanaman yang berupa daun dan atau buah yang berumur lebih dari satu tahun.

9. **Tanaman biofarmaka** adalah tanaman yang bermanfaat untuk obat-obatan, kosmetik, dan kesehatan yang dikonsumsi atau digunakan dari bagian-bagian tanaman seperti daun, batang, buah, umbi (rimpang) ataupun akar

*part of the plant in the form of leaf, flower, fruit, and root with the age of less than one year.*

***Seasonal fruit plants** are plants which are the sources of vitamin, mineral salt, etc, consumed from the part of the plant in the form of fruits. These plants are creeps with the age of less than one year.*

8. **Annual fruit and vegetable plants**

***Annual fruit plants** are plants which are the sources of vitamin, contained mineral salt, etc, consumed from the part of plant in the form of fruit and more than one year of age.*

***Annual vegetable plants** are plants which are the sources of vitamin, contained mineral salt, etc, consumed from the part of the plant in the form of vegetable and more than one year of age.*

9. **Medicinal plants** are plants which are useful for medicine. It is consumed from part of the plant such as leaf, flower, fruit, tuber, and root.



## AGRICULTURE

10. **Luas panen tanaman hortikultura** adalah luas tanaman sayuran, buah-buahan, biofarmaka, dan tanaman hias yang diambil hasilnya/dipanen pada periode pelaporan.

11. **Luas panen untuk tanaman sayuran** adalah luas tanaman yang dipanen sekaligus/habis/dibongkar dan luas tanaman yang dipanen berkali-kali (lebih dari satu kali)/belum habis.

**Tanaman yang dipanen sekaligus/habis/dibongkar** adalah tanaman yang sehabis panen langsung dibongkar/dicabut, terdiri dari bawang merah, bawang putih, bawang daun, kentang, kol/kubis, kembang kol, petersai/sawi, wortel, lobak, dan kacang merah.

**Tanaman yang dipanen berkali-kali (lebih dari satu kali)/belum habis** adalah tanaman yang pemanenannya lebih dari satu kali dan biasanya dibongkar apabila panen terakhir sudah tidak memadai lagi, terdiri dari: kacang panjang, cabe besar, cabe rawit, jamur, tomat, terung, buncis, ketimun, labu siam, kangkung, bayam, melon, semangka, dan blewah.

12. **Produksi hortikultura** adalah hasil menurut bentuk produk dari setiap tanaman sayuran, buah-buahan, biofarmaka dan tanaman hias yang diambil berdasarkan luas yang dipanen/tanaman yang menghasilkan

10. *Harvested area of horticulture is area which vegetable, fruit, medicinal and ornamental plant of crop harvested during the period of report.*

11. *Harvested area of vegetables is area of entirely plant harvested/demolished and plant harvested several times/undemolished.*

*Entirely plants harvested/ demolished are plants usually harvested once and demolished to be substituted by other plants, consisting of: shallots, garlic, leeks, potato, cabbage, cauli flower, mustard green, carrots, chinese radish, and red kidney beans.*

*Plants harvested several times/ undemolished are plants usually harvested more than once and demolished in the case that the last harvest was economically not profitable. They consist of: yard long beans, chilli, small chilli, mushroom, tomatoes, egg plant, french beans, cucumber, pumpkin/chajota, swamp cabbage, spinach, melon, watermelon, and blewah.*

12. *Horticulture production is the standard production quantity form of vegetable, fruit, medicinal and ornamental plant based on harvested area/the number of production plants reported monthly/quarterly.*

pada bulan/triwulan laporan.

13. **Kawasan hutan** adalah wilayah tertentu yang berupa hutan, yang ditunjuk dan atau ditetapkan oleh pemerintah untuk dipertahankan keberadaannya sebagai hutan tetap. Hal ini untuk menjamin kepastian hukum mengenai status kawasan hutan, letak batas dan luas suatu wilayah tertentu yang sudah ditunjuk menjadi kawasan hutan tetap.

Kawasan hutan Indonesia ditetapkan oleh Menteri Kehutanan dalam bentuk Surat Keputusan Menteri Kehutanan tentang Penunjukan Kawasan Hutan ini disusun berdasarkan hasil pemaduserasian antara Rencana Tata Ruang Wilayah Provinsi (RTRWP) dengan Tata Guna Hutan Kesepakatan (TGHK).

Penunjukan kawasan hutan mencakup pula kawasan perairan yang menjadi bagian dari Kawasan Suaka Alam (SKA) dan Kawasan Pelestarian Alam (KPA)

14. **Kawasan Suaka Alam (KSA)** adalah kawasan dengan ciri khas tertentu, baik di darat maupun di perairan yang mempunyai fungsi pokok sebagai kawasan pengawetan keanekaragaman tumbuhan dan satwa serta ekosistemnya, yang juga berfungsi sebagai wilayah sistem penyangga kehidupan.

13. **Forest area** is a specific territory of forest ecosystem determined and or decided by the government as a permanent forest. Such decision is important to maintain the size of forest area and to ensure its legitimation and boundary demarcation of permanent forest.

*Indonesian forest area is determined by the Minister of Forestry in the format of Ministerial Decree on the Designation of Provincial Forest Area and Inland Water, Coastal and Marine Ecosystem. The designation of Forest Area is formulated based on integrated and harmonized of Provincial Spatial Planning (RTRWP) and Forest Land Use by Consensus (TGHK).*

*The designation of forest area in some cases also cover inland water, coastal and marine ecosystem that may become part Sanctuary Reserve Area (KSA) and Nature Conservation Area (KPA).*

14. **A Sanctuary Reserve Area** is a specific terrestrial or aquatic area having specific criteria for preserving biodiversity plant and animal as well as ecosystem, which also serve as life support system.

## AGRICULTURE

15. **Kawasan Pelestarian Alam (KPA)** adalah kawasan dengan ciri khas tertentu, baik di darat maupun di perairan yang mempunyai fungsi pokok perlindungan sistem penyangga kehidupan, pengawetan keanekaragaman jenis tumbuhan dan satwa, serta pemanfaatan secara lestari sumber daya alam hayati dan ekosistemnya.
16. **Hutan Konservasi** adalah kawasan hutan dengan ciri khas tertentu, yang mempunyai fungsi pokok pengawetan keanekaragaman tumbuhan dan satwa serta ekosistemnya.
17. **Hutan Lindung** adalah kawasan hutan yang mempunyai fungsi pokok sebagai perlindungan sistem penyangga kehidupan untuk mengatur tata air, mencegah banjir, mengendalikan erosi, mencegah intrusi air laut, dan memelihara kesuburan tanah.
18. **Lahan Kritis**  
Penetapan lahan kritis mengacu pada lahan yang telah sangat rusak karena kehilangan penutupan vegetasinya, sehingga kehilangan atau berkurang fungsinya sebagai penahan air, pengendalian erosi, siklus hara, pengatur iklim mikro, dan retensi karbon. Berdasarkan kondisi vegetasinya, kondisi dapat diklasifikasikan sebagai: sangat kritis,
15. **A Nature Conservation area** is a specific terrestrial or aquatic area whose main function is to serve life support system and preserve diversity of plant and animal species, as well as to provide a sustainable utilization of living resources and their ecosystems.
16. **Conservation Forest** is a forest area having specific characteristic established for the purposes of conservation of animal and plant species as well as their ecosystem.
17. **Protection Forest** is a forest area designated to serve life support system, maintain hydrological system, prevent of flood, erosion control, seawater intrusion, and maintain soil fertility.
18. **Critical Lands**  
*Critical land refers to a piece of land severely damaged due to lost of its vegetation cover so that its functions as water retention, erosion control, nutrient cycling, micro climate regulator and carbon retention are completely depleted. Based upon its vegetation condition, the land could be classified as: very critical, critical, slight critical, potential critical, and normal*

kritis, agak kritis, potensial kritis, dan kondisi normal

19. **Kayu Bulat**

Produksi hasil hutan utama yang dihasilkan dari hutan adalah kayu bulat. Produksi kayu bulat ini di hasilkan dari hutan alam melalui kegiatan perusahaan Hak Pengusahaan Hutan (HPH/IUPHHK), kegiatan ijin pemanfaatan kayu (IPK) dalam rangka pembukaan wilayah hutan, pembangunan hutan tanaman industri (HTI), serta kegiatan hutan rakyat.

20. **Kayu Gergajian**

Merupakan kayu hasil konversi kayu bulat dengan menggunakan mesin gergaji, mempunyai bentuk yang teratur dengan sisi-sisi sejajar sudut-sudutnya siku dengan ketebalan tibak lebih dari 6 cm dan kadar air tidak lebih dari 18 persen. Kayu gergajian yang diolah langsung dari kayu bulat, wajib didukung dengan dokumen yang sah.

21. **Kayu Lapis**

Kayu Lapis adalah panel kayu yang tersusun dari lapisan *veneer* dibagian luarnya, sedangkan dibagian intinya (*core*) bisa berupa *veneer* atau material lain, diikat dengan lem kemudian di-press (ditekan) sedemikian rupa sehingga menjadi panel yang kuat. Termasuk dalam artian ini adalah kayu lapis yang dilapisi lagi dengan material lain.

*condition.*

19. **Log**

*The main product of commercial forest operation is log. The log is harvested from various sources such as natural forest granted to concessionaires (IUPHHK/HPH), land clearing activities (IPK), industrial forest plantation (HTI) and community forest.*

20. **Sawn Timber**

*Constitutes a sawmill product derived from logs as raw material. The product is characterized with regular forms having parallel sides at right angle to each other, thickness not more than 6 cm and moisture content not to exceed 18 percent. Sawn timber produced directly from logs must be certified by a legal document.*

21. **Plywood**

*Plywood is wood panel consisting of layers pressed together in between veneers; the core may be veneer or some other material, bound together with glue and pressed tightly together to make a strong panel. Included to this definition is plywood covered with other materials.*

## **AGRICULTURE**

22. **Rumah Tangga Perikanan Tangkap** adalah rumah tangga yang melakukan kegiatan penangkapan ikan/binatang air lainnya/tanaman air dengan tujuan sebagian/seluruh hasilnya untuk dijual.
23. **Rumah Tangga Perikanan Budidaya** adalah rumah tangga yang melakukan kegiatan budidaya ikan/binatang air lainnya/tanaman air dengan tujuan sebagian/seluruh hasilnya untuk dijual.
22. *A capture fishery household is a household conducting activities in culturing fishes/other aquatic animals/aquatic plants, for which the products are wholly or partly to be sold.*
23. *An aquaculture fishery household is a household conducting activities in culturing fishes/other aquatic animals/aquatic plants, for which the products are wholly or partly to be sold.*

## ULASAN

## DESCRIPTION

**Tanaman Pangan**

Kondisi tanaman pangan di Kepulauan Selayar didukung dengan lahan sawah yang ada di beberapa kecamatan. Menurut data Badan Pusat Statistik dengan menggunakan metode Kerangka Sampel Area (KSA), pada tahun 2018 dihasilkan 89 ton padi sawah dan 2.190 ton jagung. Sementara itu, jika dilihat dari jenis pengairan di Kepulauan Selayar, Irigasi Sederhana dan Tadah Hujan masih menjadi pilihan utama.

**Hortikultura**

Tanaman hortikultura sayuran yang paling banyak dihasilkan di Kepulauan Selayar adalah dari jenis Cabai dimana dari 54 hektar mampu menghasilkan 463 kuintal pada tahun 2018. Sedangkan pada jenis buah-buahan, makanan khas Kepulauan Selayar yaitu Jeruk, menduduki peringkat pertama produksi buah-buahan pada tahun 2017 dengan menghasilkan 31.615 kg.

**Perkebunan**

Sesuai letak geografisnya, lebih dari 50% tanaman perkebunan dipergunakan untuk penanaman Kelapa.

**Peternakan**

Populasi ternak di Kepulauan Selayar mayoritas adalah Kambing dengan jumlah ternak terbanyak berada di Kecamatan Bontomatene. Sedangkan dari populasi unggas, jumlah ayam kampung masih

**Food Crops**

*Area of wetland in Kepulauan Selayar become the pillar of food crops in many Subdistricts. As shown in data from BPS-Statistics Indonesia using sample are framework method, during 2018, Kepulauan Selayar harvested 89 tons of wetland paddy and 2,190 tons of maize. Meanwhile, if we take a look in type of irrigation used by farmers most of them used traditional irrigation and rain depend as their main irrigation.*

**Horticulture**

*The most productive vegetable in Kepulauan Selayar is chili which provide 463 quintal from 54 hectare area in 2018. While the most productive fruit is Orange, as Kepulauan Selayar's trademark in the first of most production fruit in 2018 with 31,615 kg oranges.*

**Estate Crops**

*Due to geographical condition, more than 50% of estate crops used for coconuts.*

**Livestock**

*Majority of livestock lived in Kepulauan Selayar is Goat with the most populated livestock located in Subdistrict of Bontomatene. Moreover, the poltery*

## **AGRICULTURE**

mendominasi dengan jumlah unggas sebanyak 270.834 ekor di tahun 2017.

### **Perikanan**

Pada tahun 2018, dari sektor perikanan tangkap jumlah rumah tangga menurun jika dibandingkan dengan tahun 2017 yaitu 6.613. Sedangkan produksi perikanan tangkap pada tahun 2018 adalah 21.592,50 ton.

Sedangkan dari sektor perikanan budaya, 49,85% rumah tangga perikanan menggunakan jenis budidaya tambak yaitu 328. Untuk jenis budidaya laut sebanyak 234 rumah tangga, jaring apung 81 rumah tangga, dan jenis kolam sebanyak 15 rumah tangga.

### **Kehutanan**

Wilayah kehutanan di Kepulauan Selayar masih didominasi oleh Hutan Lindung dan kemudian diikuti dengan Hutan Produksi yang masih Terbatas.

*population was dominated by Native Chicken with 270,834 chickens in 2017.*

### **Fishery**

*In 2018, from the fish capture sector the number of household is decrease if compared by 2017 was 6,613. While fish capture production in 2018 is 21,592.50 tons.*

*Whereas from aquaculture sector, 49.85% of fishery households used the type brackish water pond, namely 328. For the number of marine culture households as 234, floating cage households 81, and type of pond is 15 Housholds .*

### **Forestry**

*The forest of Kepulauan Selayar dominated by Protection Forest, followed by Limited Production Forest.*

## 5.1 TANAMAN PANGAN/FOOD CROPS

**Tabel** 5.1.1 Luas Panen, Produksi, dan Produktivitas Padi Menurut Kecamatan di Kabupaten Kepulauan Selayar (hektar), 2018  
**Table** 5.1.1 *Harvested Area, Production, and Paddy Productivity by Subdistrict in Kepulauan Selayar Regency (hectare), 2018*

Kecamatan <i>Subdistrict</i>	Luas Panen <i>Harvested Area</i>	Produksi <i>Production</i>	Produktivitas <i>Productivity</i>
(1)	(2)	(3)	(4)
Pasimarannu	...	...	...
Pasilambena	...	...	...
Pasimassunggu	...	...	...
Takabonerate	...	...	...
Pasimassunggu Timur	...	...	...
Bontosikuyu	...	...	...
Bontoharu	...	...	...
Benteng	...	...	...
Bontomanai	...	...	...
Bontomatene	...	...	...
Buki	...	...	...
<b>Kepulauan Selayar</b>	...	<b>89</b>	...

Sumber : BPS, Laporan Statistik Pertanian

Source : BPS-Statistics Indonesia, Agriculture Statistic Report of Food Crops



## AGRICULTURE

**Tabel**  
**Table** 5.1.2 **Produksi Padi Setara Beras Menurut Kecamatan di Kabupaten Kepulauan Selayar, 2018**  
**Rice Equivalent Paddy Production by Subdistrict in Kepulauan Selayar Regency, 2018**

<b>Kecamatan</b> <b>Subdistrict</b>	<b>Produksi Padi Setara Beras</b> <b>Rice Equivalent Paddy Production</b>
(1)	(2)
Pasimarannu	...
Pasilambena	...
Pasimassunggu	...
Takabonerate	...
Pasimassunggu Timur	...
Bontosikuyu	...
Bontoharu	...
Benteng	...
Bontomanai	...
Bontomatene	...
Buki	...
<b>Kepulauan Selayar</b>	...

Sumber : BPS, Laporan Statistik Pertanian

Source : BPS-Statistics Indonesia, Agriculture Statistic Report of Food Crops

Tabel  
Table

5.1.3

**Produksi Jagung dan Kedelai Menurut Kecamatan di Kabupaten Kepulauan Selayar, 2018**  
***Production of Maize and Soybeans by Subdistrict in Kepulauan Selayar Regency, 2018***

Kecamatan <i>Subdistrict</i>	Produksi Jagung (ton) Production of Maize (ton)	Produksi Kedelai (ton) Production of Soybean (ton)
(1)	(2)	(3)
Pasimarannu	...	...
Pasilambena	...	...
Pasimassunggu	...	...
Takabonerate	...	...
Pasimassunggu Timur	...	...
Bontosikuyu	...	...
Bontoharu	...	...
Benteng	...	...
Bontomanai	...	...
Bontomatene	...	...
Buki	...	...
<b>Kepulauan Selayar</b>	<b>2 190</b>	...

Sumber : BPS, Laporan Statistik Pertanian

Source : BPS-Statistics Indonesia, Agriculture Statistic Report of Food Crops

## AGRICULTURE

Luas Lahan Tegal/Kebun, Ladang/Huma, dan Lahan yang Sementara Tidak Diusahakan Menurut Kecamatan di Kabupaten Kepulauan Selayar (hektar), 2018

Tabel  
Table 5.1.4

*Area of Dry Field/Garden, Shifting Cultivation, Land and Temporarily Unused Land by Subdistrict in Kepulauan Selayar Regency (hectare), 2018*

Kecamatan <i>Subdistrict</i>	Tegal/Kebun <i>Dry Field/Garden</i>	Ladang/Huma <i>Shifting Cultivation</i>	Sementara Tidak Diusahakan <i>Temporarily Unused</i>
(1)	(2)	(3)	(4)
Pasimarannu	175	739	0
Pasilambena	543	850	1 095
Pasimassunggu	48	34	15
Takabonerate	148	278	43
Pasimassunggu Timur	21	38	25
Bontosikuyu	385	184	342
Bontoharu	858	531	1 218
Benteng	16	34	0
Bontomanai	0	920	0
Bontomatene	743	1 005	2 063
Buki	444	248	776
<b>Kepulauan Selayar</b>	<b>3 381</b>	<b>4 861</b>	<b>5 577</b>

Sumber : Laporan Statistik Pertanian Tanaman Pangan, Penggunaan Lahan  
Source : *Statistic Report of Food Corps, Land Utilization*

## 5.2 HORTIKULTURA/HORTICULTURE

Luas Panen Tanaman Sayuran Menurut Kecamatan dan Jenis Tanaman di Kabupaten Kepulauan Selayar (ha), 2018

**Tabel** 5.2.1 *Harvested Area of Vegetables by Subdistrict and Kind of Plant in Kepulauan Selayar Regency (ha), 2018*

Kecamatan Subdistrict	Bawang Merah Shallot	Cabai Chili	Kentang Potato	Kubis Cabbage	Petsai Chinese Cabbage	Tomat Tomato
(1)	(2)	(3)	(4)	(5)	(6)	(7)
Pasimarannu	-	4	-	-	-	5
Pasilambena	-	4	-	-	-	3
Pasimassunggu	-	3	-	-	5	4
Takabonerate	-	2	-	-	-	3
Pasimassunggu Timur	-	2	-	-	1	4
Bontosikuyu	-	4	-	-	9	5
Bontoharu	1	3	-	-	3	3
Benteng	-	-	-	-	-	-
Bontomanai	-	12	-	-	5	6
Bontomatene	-	14	-	-	3	6
Buki	-	6	-	-	-	3
<b>Kepulauan Selayar</b>	<b>1</b>	<b>54</b>	<b>-</b>	<b>-</b>	<b>26</b>	<b>42</b>

Sumber : BPS, Statistik Pertanian Hortikultura SPH-SBS

Source : BPS-Statistics Indonesia, Agricultural Statistic for Horticulture SPH-SBS

## AGRICULTURE

Tabel  
Table 5.2.2

Produksi Tanaman Sayuran Menurut Kecamatan dan Jenis Tanaman di Kabupaten Kepulauan Selayar (kuintal), 2018  
*Production of Vegetables by Subdistrict and Kind of Plant in Kepulauan Selayar Regency (quintal), 2018*

Kecamatan <i>Subdistrict</i>	Bawang Merah <i>Shallot</i>	Cabai <i>Chilli</i>	Kentang <i>Potato</i>	Kubis <i>Cabbage</i>	Petsai <i>Chinese Cabbage</i>	Tomat <i>Tomato</i>
(1)	(2)	(3)	(4)	(5)	(6)	(7)
Pasimarannu	-	33	-	-	-	79
Pasilambena	-	36	-	-	-	37
Pasimassunggu	-	29	-	-	40	56
Takabonerate	-	9	-	-	-	12
Pasimassunggu Timur	-	15	-	-	7	23
Bontosikuyu	-	37	-	-	29	62
Bontoharu	2	13	-	-	11	5
Benteng	-	-	-	-	-	-
Bontomanai	-	91	-	-	35	30
Bontomatene	-	130	-	-	15	50
Buki	-	70	-	-	-	34
<b>Kepulauan Selayar</b>	<b>2</b>	<b>463</b>	<b>-</b>	<b>-</b>	<b>137</b>	<b>388</b>

Sumber : BPS, Statistik Pertanian Hortikultura SPH-SBS  
Source : BPS-Statistics Indonesia, Agricultural Statistic for Horticulture SPH-SBS

**Tabel** 5.2.3 **Luas Panen Tanaman Sayuran dan Buah–Buahan Semusim Menurut Jenis Tanaman (ha), 2018**  
**Table** 5.2.3 **Harvested Area of Seasonal Vegetables and Fruits by Kind of Plant (ha), 2018**

Jenis Tanaman <i>Kind of Plants</i>	Luas Panen Tanaman Sayuran dan Buah–Buahan Semusim <i>Harvested Area of Seasonal Vegetables and Fruits</i>
(1)	(2)
Sayuran/ Vegetables	...
Bawang Daun/ Wlech Onion	–
Bawang Merah/ Shallot	1
Bawang Putih/ Garlic	–
Bayam/ Spinach	33
Buncis/ Green Bean	–
Cabai Besar/ Chili (Capsicum Annum)	13
Cabai Rawit/ Chili (Capsicum Frutescens)	41
Cabai/ Chili	54
Jamur/ Mushroom	1
Kacang Merah/ Red Bean	1
Kacang Panjang/ Yardlong Bean	29
Kangkung/ Kangkong	42
Kembang Kol/ Cauliflower	–
Kentang/ Potato	–
Ketimun/ Cucumber	39
Kubis/ Cabbage	–
Labu Siam/ Chayote	40
Lobak/ Radish	–
Paprika/ Bell Pepper	–
Petsai/ Chinese Cabbage	26

## AGRICULTURE

<b>Jenis Tanaman Kind of Plants</b>	<b>Luas Panen Tanaman Sayuran dan Buah–Buahan Semusim Harvested Area of Seasonal Vegetables and Fruits</b>
(1)	(2)
Terung/ Eggplant	39
Tomat/ Tomato	42
Wortel/ Carrot	–
Buah–buahan/ Fruits	...
Blewah/ Cantaloupe	–
Melon/ Melon	–
Semangka/ Watermelon	1
Stroberi/ Strawberry	–

Sumber : BPS, Statistik Pertanian Hortikultura SPH-SBS

Source : BPS-Statistics Indonesia, Agricultural Statistic for Horticulture SPH-SBS

**Tabel** 5.2.4 **Produksi Tanaman Sayuran dan Buah–Buahan Semusim Menurut Jenis Tanaman (kuintal), 2018**  
**Table** 5.2.4 **Production of Seasonal Vegetables and Fruits by Kind of Plant (quintal), 2018**

Jenis Tanaman <i>Kind of Plants</i>	Produksi Tanaman Sayuran dan Buah– Buahan Semusim <i>Production of Seasonal Vegetables and Fruits</i>
(1)	(2)
Sayuran/ Vegetables	...
Bawang Daun/ Wlech Onion	–
Bawang Merah/ Shallot	2
Bawang Putih/ Garlic	–
Bayam/ Spinach	146
Buncis/ Green Bean	–
Cabai Besar/ Chili (Capsicum Annum)	156
Cabai Rawit/ Chili (Capsicum Frutescens)	307
Cabai/ Chili	463
Jamur/ Mushroom	5
Kacang Merah/ Red Bean	14
Kacang Panjang/ Yardlong Bean	247
Kangkung/ Kangkong	176
Kembang Kol/ Cauliflower	–
Kentang/ Potato	–
Ketimun/ Cucumber	327
Kubis/ Cabbage	–
Labu Siam/ Chayote	318
Lobak/ Radish	–
Paprika/ Bell Pepper	–
Petsai/ Chinese Cabbage	137



## AGRICULTURE

Jenis Tanaman <i>Kind of Plants</i>	Produksi Tanaman Sayuran dan Buah- Buahan Semusim <i>Production of Seasonal Vegetables and Fruits</i>
(1)	(2)
Terung/ Eggplant	336
Tomat/ Tomato	388
Wortel/ Carrot	–
Buah-buahan/ Fruits	...
Blewah/ Cantaloupe	–
Melon/ Melon	–
Semangka/ Watermelon	16
Stroberi/ Strawberry	–

Sumber : BPS, Statistik Pertanian Hortikultura SPH-SBS

Source : BPS-Statistics Indonesia, Agricultural Statistic for Horticulture SPH-SBS

**Tabel** Luas Panen Tanaman Biofarmaka Menurut Kecamatan dan Jenis Tanaman di Kabupaten Kepulauan Selayar (m<sup>2</sup>), 2018  
**Table** 5.2.5 *Harvested Area of Medicinal Plants by Subdistrict and Kind of Plant in Kepulauan Selayar Regency (m<sup>2</sup>), 2018*

Kecamatan <i>Subdistrict</i>	Jahe <i>Ginger</i>	Laos/Lengkuas <i>Galanga</i>	Kencur <i>East Indian Galangal</i>	Kunyit <i>Turmeric</i>
(1)	(2)	(3)	(4)	(5)
Pasimarannu	60	120	75	180
Pasilambena	–	–	–	–
Pasimassunggu	–	100	–	–
Takabonerate	100	100	100	100
Pasimassunggu Timur	79	125	–	15
Bontosikuyu	–	55	–	63
Bontoharu	62	63	35	8
Benteng	70	40	–	70
Bontomanai	88	68	–	68
Bontomatene	37	6	15	49
Buki	–	–	–	–
<b>Kepulauan Selayar</b>	<b>496</b>	<b>677</b>	<b>225</b>	<b>553</b>

Sumber : BPS, Statistik Pertanian Hortikultura SPH-SBS

Source : BPS-Statistics Indonesia, Agricultural Statistic for Horticulture SPH-SBS

## AGRICULTURE

**Tabel**                      **Produksi Tanaman Biofarmaka Menurut Kecamatan dan Jenis Tanaman di**  
**Table**    **5.2.6**    **Kabupaten Kepulauan Selayar (kg), 2018**  
**Production of Medicinal Plants by Subdistrict and Kind of Plant in**  
**Kepulauan Selayar Regency (kg), 2018**

Kecamatan Subdistrict	Jahe Ginger	Laos/Lengkuas Galanga	Kencur East Indian Galangal	Kunyit Turmeric
(1)	(2)	(3)	(4)	(5)
Pasimarannu	99	240	151	360
Pasilambena	-	-	-	-
Pasimassunggu	-	260	-	-
Takabonerate	150	130	80	150
Pasimassunggu Timur	79	163	-	25
Bontosikuyu	-	40	-	35
Bontoharu	70	40	14	10
Benteng	110	60	-	105
Bontomanai	44	27	-	68
Bontomatene	55	7	12	63
Buki	-	-	-	-
<b>Kepulauan Selayar</b>	<b>607</b>	<b>967</b>	<b>257</b>	<b>816</b>

Sumber : BPS, Statistik Pertanian Hortikultura SPH-SBS

Source : BPS-Statistics Indonesia, Agricultural Statistic for Horticulture SPH-SBS

**Tabel** 5.2.7 **Luas Panen Tanaman Biofarmaka Menurut Jenis Tanaman (m<sup>2</sup>), 2018**  
**Table** 5.2.7 **Harvested Area of Medicinal Plants by Kind of Plant (m<sup>2</sup>), 2018**

Jenis Tanaman <i>Kind of Plants</i>	Luas Panen Tanaman Biofarmaka <i>Harvested Area of Medicinal Plants</i>
(1)	(2)
Dlingo/Dringo/ Sweet Root/Calamus	56
Jahe/ Ginger	496
Kapulaga/ Java Cardamon	–
Keji Beling/Kecibeling/ Strobilanthes crispa	–
Kencur/ East Indian Galangal	225
Kunyit/ Turmeric	553
Laos/Lengkuas/ Galanga	677
Lempuyang/ Zingiber Aromaticum	75
Lidah Buaya/ Oliviera	–
Mahkota Dewa/ God's Crown	–
Mengkudu/Pace/ Indian Mulberry	–
Sambiloto/ King of Bitter	–
Temuireng/ Black Turmeric	64
Temukunci/ Chinese Keys	44
Temulawak/ Java Turmeric	305

Sumber : BPS, Statistik Pertanian Hortikultura SPH-SBS

Source : BPS-Statistics Indonesia, Agricultural Statistic for Horticulture SPH-SBS

## AGRICULTURE

**Tabel**                      **Produksi Tanaman Biofarmaka Menurut Jenis Tanaman (kg), 2018**  
**Table**                      **5.2.8      *Production of Medicinal Plants by Kind of Plant (kg), 2018***

<b>Jenis Tanaman</b> <b><i>Kind of Plants</i></b>	<b>Produksi Tanaman Biofarmaka</b> <b><i>Production of Medicinal Plants</i></b>
(1)	(2)
Dlingo/Dringo/ Sweet Root/Calamus	85
Jahe/ Ginger	607
Kapulaga/ Java Cardamon	–
Keji Beling/Kecibeling/ Strobilanthes crisper	–
Kencur/ East Indian Galangal	257
Kunyit/ Turmeric	816
Laos/Lengkuas/ Galanga	967
Lempuyang/ Zingiber Aromaticum	111
Lidah Buaya/ Oliviera	–
Mahkota Dewa/ God's Crown	–
Mengkudu/Pace/ Indian Mulberry	–
Sambiloto/ King of Bitter	–
Temuireng/ Black Turmeric	63
Temukunci/ Chinese Keys	23
Temulawak/ Java Turmeric	274

Sumber : BPS, Statistik Pertanian Hortikultura SPH-SBS

Source : BPS-Statistics Indonesia, Agricultural Statistic for Horticulture SPH-SBS

**Tabel** Luas Panen Tanaman Hias Menurut Kecamatan dan Jenis Tanaman di Kabupaten Kepulauan Selayar (m<sup>2</sup>), 2018  
**Table** 5.2.9 *Harvested Area of Ornamental Plants by Subdistrict and Kind of Plant in Kepulauan Selayar Regency (m<sup>2</sup>), 2018*

Kecamatan Subdistrict	Anggrek Orchid	Krisan Chrysantemum	Mawar Rose	Sedap Malam Tuberose
(1)	(2)	(3)	(4)	(5)
Pasimarannu	-	-	-	-
Pasilambena	-	-	-	-
Pasimassunggu	-	-	-	-
Takabonerate	-	-	-	-
Pasimassunggu Timur	-	-	-	-
Bontosikuyu	-	-	-	-
Bontoharu	-	-	-	-
Benteng	-	-	-	-
Bontomanai	-	-	-	-
Bontomatene	-	-	-	-
Buki	-	-	-	-
<b>Kepulauan Selayar</b>	-	-	-	-

Sumber : BPS, Statistik Pertanian Hortikultura SPH-SBS

Source : BPS-Statistics Indonesia, Agricultural Statistic for Horticulture SPH-SBS

## AGRICULTURE

**Tabel** 5.2.10 **Produksi Tanaman Hias Menurut Kecamatan dan Jenis Tanaman di Kabupaten Kepulauan Selayar (tangkai), 2018**  
**Table** 5.2.10 **Production of Ornamental Plants by Subdistrict and Kind of Plant in Kepulauan Selayar Regency (stalks), 2018**

Kecamatan Subdistrict	Anggrek Orchid	Krisan Chrysantemum	Mawar Rose	Sedap Malam Tuberose
(1)	(2)	(3)	(4)	(5)
Pasimarannu	-	-	-	-
Pasilambena	-	-	-	-
Pasimassunggu	-	-	-	-
Takabonerate	-	-	-	-
Pasimassunggu Timur	-	-	-	-
Bontosikyuyu	-	-	-	-
Bontoharu	-	-	-	-
Benteng	-	-	-	-
Bontomanai	-	-	-	-
Bontomatene	-	-	-	-
Buki	-	-	-	-
<b>Kepulauan Selayar</b>	-	-	-	-

Sumber : BPS, Statistik Pertanian Hortikultura SPH-SBS

Source : BPS-Statistics Indonesia, Agricultural Statistic for Horticulture SPH-SBS

**Tabel** 5.2.11 **Luas Panen Tanaman Hias Menurut Jenis Tanaman (m<sup>2</sup>), 2018**  
**Table** 5.2.11 **Harvested Area of Ornamental Plants by Kind of Plant (m<sup>2</sup>), 2018**

Jenis Tanaman <i>Kind of Plant</i>	Luas Panen Tanaman Hias <i>Harvested Area of Ornamental Plants</i>
(1)	(2)
Adenium (Kamboja Jepang)/ Adenium obesum	-
Aglaonema/ Chinese evergreens	-
Anggrek/ Orchid	-
Anthurium Bunga/ Flamingo Lily Flower	-
Anthurium Daun/ Laceleaf	-
Anyelir/ Carnation	-
Caladium/ Heart of Jesus	-
Cordyline/ Cordyline	-
Diffenbachia/ Dumb canes	-
Dracaena/ Dracaena	-
Euphorbia/ Spurges	-
Gladiol/ Gladiol	-
Herbras/ Gerbera	-
Krisan/ Chrysantemum	-
Mawar/ Rose	-



## **AGRICULTURE**

<b>Jenis Tanaman Kind of Plant</b>	<b>Luas Panen Tanaman Hias Harvested Area of Ornamental Plants</b>
(1)	(2)
Melati/ Jasmine	-
Monstera/ Swiss cheese plant	-
Pakis/ Fern	-
Palem/ Palm	-
Pedang-pedangan/ Sansevieria	-
Pisang-pisangan/ Heliconia	-
Philodendron/ Philodendron	-

Sumber : BPS, Statistik Pertanian Hortikultura SPH-SBS

Source : BPS-Statistics Indonesia, Agricultural Statistic for Horticulture SPH-SBS

**Tabel** 5.2.12 **Produksi Tanaman Hias Menurut Jenis Tanaman (tangkai), 2018**  
**Table** 5.2.12 **Production of Ornamental Plants by Kind of Plant (stalks), 2018**

Jenis Tanaman <i>Kind of Plant</i>	Produksi Tanaman Hias <i>Production of Ornamental Plants</i>
(1)	(2)
Adenium (Kamboja Jepang)/ Adenium obesum	-
Aglaonema/ Chinese evergreens	-
Anggrek/ Orchid	-
Anthurium Bunga/ Flamingo Lily Flower	-
Anthurium Daun/ Laceleaf	-
Anyelir/ Carnation	-
Caladium/ Heart of Jesus	-
Cordyline/ Cordyline	-
Diffenbachia/ Dumb canes	-
Dracaena/ Dracaena	-
Euphorbia/ Spurges	-
Gladiol/ Gladiol	-
Herbras/ Gerbera	-
Krisan/ Chrysantemum	-
Mawar/ Rose	-

## **AGRICULTURE**

<b>Jenis Tanaman Kind of Plant</b>	<b>Produksi Tanaman Hias Production of Ornamental Plants</b>
(1)	(2)
Melati/ Jasmine	-
Monstera/ Swiss cheese plant	-
Pakis/ Fern	-
Palem/ Palm	-
Pedang-pedangan/ Sansevieria	-
Pisang-pisangan/ Heliconia	-
Philodendron/ Philodendron	-

Sumber : BPS, Statistik Pertanian Hortikultura SPH-SBS

Source : BPS-Statistics Indonesia, Agricultural Statistic for Horticulture SPH-SBS

**Tabel** 5.2.13 **Produksi Buah-buahan Menurut Jenis Tanaman Menurut Kecamatan di Kabupaten Kepulauan Selayar (kuintal), 2018**  
**Table** 5.2.13 **Production of Fruits by Kind of Plant by Subdistrict in Kepulauan Selayar Regency (quintal), 2018**

Kecamatan Subdistrict	Mangga Mango	Durian Durian	Jeruk Orange	Pisang Banana	Pepaya Papaya
(1)	(2)	(3)	(4)	(5)	(6)
Pasimarannu	3 476	–	180	919	371
Pasilambena	398	–	–	2 539	171
Pasimassunggu	250	–	2	697	46
Takabonerate	–	–	–	498	228
Pasimassunggu Timur	1 041	–	–	101	12
Bontosikuyu	1 421	–	602	470	170
Bontoharu	2 374	–	92	529	219
Benteng	438	–	–	29	22
Bontomanai	1 912	37	430	1 421	95
Bontomatene	758	–	29 748	371	277
Buki	556	–	540	368	113
<b>Kepulauan Selayar</b>	<b>12 624</b>	<b>37</b>	<b>31 594</b>	<b>7 942</b>	<b>1 724</b>

Sumber : BPS, Statistik Pertanian Hortikultura SPH-SBS

Source : BPS-Statistics Indonesia, Agricultural Statistic for Horticulture SPH-SBS

## AGRICULTURE

Tabel 5.2.14 **Produksi Buah–Buahan dan Sayuran Tahunan Menurut Jenis Tanaman (kg), 2018**  
Table **5.2.14 Production of Annual Fruits and Vegetables by Kind of Plant (kg), 2018**

Jenis Tanaman <i>Kind of Plant</i>	Produksi Buah–Buahan dan Sayuran Tahunan <i>Production of Annual Fruits and Vegetables</i>
(1)	(2)
Buah–Buahan/ Fruits:	...
Alpukat/ Avocado	39
Anggur/ Grape	0
Apel/ Apple	0
Belimbing/ Star Fruit	0
Duku/Langsar/Kokosan/ Duku	0
Durian/ Durian	37
Jambu Air/ Rose Apple	66
Jambu Biji/ Guava	230
Jeruk Besar/ Pomelo	21
Jeruk Siam/Keprok/ Tangerine/Orange	31 594
Jeruk/ Orange ( Tangerine + Pomelo )	31 615
Mangga/ Mango	12 624
Manggis/ Mangosteen	0

Jenis Tanaman <i>Kind of Plant</i>	Produksi Buah–Buahan dan Sayuran Tahunan <i>Production of Annual Fruits and Vegetables</i>
(1)	(2)
Markisa/ Marquisa	0
Nangka/Cempedak/ Jack Fruit	313
Nenas/ Pineapple	56
Pepaya/ Papaya	1 724
Pisang/ Banana	7 942
Rambutan/ Rambutan	5
Salak/ Salacca	0
Sawo/Sapodilla/ Star Apple	0
Sirsak/ Soursop	87
Sukun/ Bread Fruit	892
Sayuran/ Vegetables	...
Jengkol/ Jengkol	0
Melinjo/ Melinjo	616
Petai/ Twisted Cluster Bean	0

Sumber : BPS, Statistik Pertanian Hortikultura SPH-SBS

Source : BPS-Statistics Indonesia, Agricultural Statistic for Horticulture SPH-SBS

## AGRICULTURE

### 5.3 PERKEBUNAN/ESTATE CROPS

Tabel 5.3.1 Luas Tanaman Perkebunan Menurut Kecamatan dan Jenis Tanaman di Kabupaten Kepulauan Selayar (hektar), 2018  
*Table 5.3.1 Planted Area of Estate Crops by Subdistrict and Kind of Crop in Kepulauan Selayar Regency (hectare), 2018*

Kecamatan <i>Subdistrict</i>	Kelapa Sawit <i>Oil Palm</i>	Kelapa <i>Coconut</i>	Karet <i>Rubber</i>	Kopi <i>Coffee</i>	Kakao <i>Cocoa</i>
(1)	(2)	(3)	(4)	(5)	(6)
Pasimarannu	-	309	-	-	30
Pasilambena	-	1 360	-	-	13
Pasimassunggu	-	961	-	-	114
Takabonerate	-	648	-	-	-
Pasimassunggu Timur	-	887	-	-	74
Bontosikuyu	-	3 980	-	1	69
Bontoharu	-	1 888	-	-	30
Benteng	-	68	-	-	-
Bontomanai	-	4 473	-	6	116
Bontomatene	-	3 516	-	2	146
Buki	-	1 718	-	-	24
<b>Kepulauan Selayar</b>	-	19 808	-	9	616

Sumber : Dinas Pertanian dan Ketahanan Pangan Kabupaten Kepulauan Selayar  
 Source : *Agriculture and Food Stability Service of Kepulauan Selayar Regency*

**Tabel** 5.3.2 **Produksi Perkebunan Menurut Kecamatan dan Jenis Tanaman di Kabupaten Kepulauan Selayar (ton), 2018**  
**Table** 5.3.2 **Production of Estates by Subdistrict and Type of Crops in Kepulauan Selayar Regency (thousand tons), 2018**

Kecamatan Subdistrict	Kelapa Sawit Oil Palm	Kelapa Coconut	Karet Rubber	Kopi Coffee	Kakao Cocoa
(1)	(2)	(3)	(4)	(5)	(6)
Pasimarannu	...	333,2	...	0	10,43
Pasilambena	...	1 860,95	...	0	4,99
Pasimassunggu	...	1 050,58	...	0	63,99
Takabonerate	...	816,06	...	0	0
Pasimassunggu Timur	...	827,26	...	0	45,26
Bontosikuyu	...	5 109,82	...	10	8,62
Bontoharu	...	2 442,85	...	0	2,28
Benteng	...	99,87	...	0	0
Bontomanai	...	5 648,43	...	1	12,36
Bontomatene	...	4 631,86	...	0,11	14,76
Buki	...	2 318,11	...	0	3,23
<b>Kepulauan Selayar</b>	...	<b>25 138,99</b>	...	<b>11,11</b>	<b>165,92</b>

Sumber : Dinas Pertanian dan Ketahanan Pangan Kabupaten Kepulauan Selayar  
 Source : Agriculture and Food Stability Service of Kepulauan Selayar Regency



## AGRICULTURE

### 5.4 PETERNAKAN/LIVESTOCK

**Tabel** 5.4.1 **Populasi Ternak Menurut Kecamatan dan Jenis Ternak di Kabupaten Kepulauan Selayar, 2018**  
**Table** 5.4.1 **Livestock Population by Subdistrict and Kind of Livestock in Kepulauan Selayar Regency, 2018**

Kecamatan Subdistrict	Sapi Perah Dairy Cattle	Sapi Potong Beef Cattle	Kerbau Buffalo	Kuda Horse	Kambing Goat	Domba Sheep	Babi Pig
(1)	(2)	(3)	(4)	(5)	(6)	(7)	(8)
Pasimarannu	-	494	55	54	10 955	-	-
Pasilambena	-	223	-	340	2 298	-	-
Pasimassunggu	-	2 023	2 217	615	9 153	-	-
Takabonerate	-	21	-	36	2 374	-	-
Pasimassunggu Timur	-	55	1 848	403	4 916	-	-
Bontosikuyu	-	4 070	140	1 163	9 322	-	-
Bontoharu	-	5 263	173	101	1 534	-	-
Benteng	-	-	-	-	63	-	-
Bontomanai	-	2 675	203	393	7 064	41	-
Bontomatene	-	2 869	6	567	34 094	-	-
Buki	-	2 303	85	303	4 957	-	-
<b>Kepulauan Selayar</b>	<b>-</b>	<b>19 996</b>	<b>4 727</b>	<b>3 975</b>	<b>86 730</b>	<b>41</b>	<b>-</b>

Sumber : Dinas Pertanian dan Ketahanan Pangan Kabupaten Kepulauan Selayar  
 Source : Agriculture and Food Stability Service of Kepulauan Selayar Regency

**Tabel** 5.4.2 **Populasi Unggas Menurut Kecamatan dan Jenis Unggas di Kabupaten Kepulauan Selayar, 2017**  
**Table** 5.4.2 **Poultry Population by Subdistrict and Kind of Poultry in Kepulauan Selayar Regency, 2017**

Kecamatan <i>Subdistrict</i>	Ayam Kampung <i>Native Chicken</i>	Ayam Petelur <i>Layer</i>	Ayam Pedaging <i>Broiler</i>	Itik/Itik Manila <i>Duck/Muscovy Duck</i>
(1)	(2)	(3)	(4)	(5)
Pasimarannu	23 693	-	-	430
Pasilambena	15 098	-	-	151
Pasimassunggu	17 484	-	-	389
Takabonerate	15 535	-	-	87
Pasimassunggu Timur	27 022	-	-	1 198
Bontosikuyu	36 342	-	-	2 380
Bontoharu	34 003	4 360	4 698	342
Benteng	14 846	5 507	5 407	432
Bontomanai	42 978	6 060	1 922	676
Bontomatene	27 754	-	-	1 299
Buki	16 079	1 444	-	4 079
<b>Kepulauan Selayar</b>	<b>270 834</b>	<b>17 371</b>	<b>12 027</b>	<b>11 463</b>

Sumber : Dinas Pertanian dan Ketahanan Pangan Kabupaten Kepulauan Selayar  
 Source : *Agriculture and Food Stability Service of Kepulauan Selayar Regency*

Keterangan : Data tahun 2018 tidak tersedia  
 Note : *Data of 2018 not available*

## AGRICULTURE

**Tabel** 5.4.3 **Produksi Daging, Kulit dan Telur Menurut Jenis Ternak di Kabupaten Kepulauan Selayar, 2017**  
**Table** 5.4.3 **Production of Meats, Leathers and Eggs by Kind of Cattle in Kepulauan Selayar Regency, 2017**

Jenis Ternak <i>Kind of Cattle</i>	Jenis Produksi <i>Type Of Production</i>				
	Daging <i>Meats</i> (Kg)	Karkas <i>Carcass</i> (Kg)	Jeroan <i>Innards</i> (Kg)	Telur <i>Eggs</i> (Butir/Pcs)	Telur <i>Eggs</i> (Kg)
(1)	(2)	(3)	(4)	(5)	(6)
Sapi Potong <i>Beef Cattle</i>	153 037	20 424	5 106	-	-
Kerbau <i>Buffalo</i>	25 171	35 805	8 951	-	-
Kuda <i>Horse</i>	8 854	1 225	245	-	-
Kambing <i>Goat</i>	37 095	54 688	13 672	-	-
Domba <i>Sheep</i>	-	-	-	-	-
Ayam Kampung <i>Native Chicken</i>	-	-	-	-	-
Ayam Petelur <i>Broiler</i>	43 097	74 306	7 431	799 537	11 935
Ayam Pedaging <i>Layer</i>	767	1 323	132	1 234 724	179 167
Itik/Itik Manila <i>Duck/Muscovy Duck</i>	3 929	6 775	677	-	-

Sumber : Dinas Pertanian dan Ketahanan Pangan Kabupaten Kepulauan Selayar  
 Source : *Agriculture and Food Stability Service of Kepulauan Selayar Regency*

Keterangan : Data tahun 2018 tidak tersedia  
 Note : *Data of 2018 not available*

**Tabel** 5.4.4 **Banyaknya Ternak yang Ditangani Menurut Kecamatan dan Jenis Ternak di Kabupaten Kepulauan Selayar, 2017**  
**Table** 5.4.4 **Number of Livestock Handled by Sub District and Kind of Livestock in Kepulauan Selayar Regency, 2017**

<b>Kecamatan Subdistrict</b>	<b>Ayam</b>	<b>Domba</b>	<b>Kambing</b>	<b>Sapi</b>
(1)	(2)	(3)	(4)	(5)
Pasimarannu	-	-	-	-
Pasilambena	-	-	-	-
Pasimassunggu	-	-	-	-
Takabonerate	-	-	-	-
Pasimassunggu Timur	-	-	-	-
Bontosikuyu	112	-	20	199
Bontoharu	181	-	84	299
Benteng	91	-	-	2
Bontomanai	273	7	75	408
Bontomatene	60	-	284	509
Buki	-	-	29	172
<b>Kepulauan Selayar</b>	<b>717</b>	<b>7</b>	<b>492</b>	<b>1 589</b>

Sumber : Dinas Pertanian dan Ketahanan Pangan Kabupaten Kepulauan Selayar  
 Source : Agriculture and Food Stability Service of Kepulauan Selayar Regency

Keterangan : Data tahun 2018 tidak tersedia  
 Note : Data of 2018 not available

## AGRICULTURE

### 5.5 PERIKANAN/FISHERY

Tabel 5.5.1 Jumlah Rumah Tangga Perikanan Tangkap Menurut Kecamatan dan Subsektor di Kabupaten Kepulauan Selayar, 2017 dan 2018  
*Table 5.5.1 Number of Fish Capture Households by Subdistrict and Subsector in Kepulauan Selayar Regency, 2017 and 2018*

Kecamatan <i>Subdistrict</i>	Perikanan Laut <i>Marine Fisheries</i>		Perairan Umum <i>Inland Water</i>		Jumlah <i>Total</i>	
	2017	2018	2017	2018	2017	2018
(1)	(2)	(3)	(4)	(5)	(6)	(7)
Pasimarannu	1 086	956	-	-	1 086	956
Pasilambena	568	506	-	-	568	506
Pasimassunggu	407	390	-	-	407	390
Takabonerate	1 570	1 343	-	-	1 570	1 343
Pasimassunggu Timur	292	298	-	-	292	298
Bontosikuyu	1 213	1 004	-	-	1 213	1 004
Bontoharu	874	1 070	-	-	874	1 070
Benteng	67	47	-	-	67	47
Bontomanai	206	190	-	-	206	190
Bontomatene	705	660	-	-	705	660
Buki	158	149	-	-	158	149
<b>Kepulauan Selayar</b>	<b>7 146</b>	<b>6 613</b>	<b>-</b>	<b>-</b>	<b>7 146</b>	<b>6 613</b>

Sumber : Dinas Kelautan dan Perikanan Kabupaten Kepulauan Selayar  
 Source : *Fishery and Sea Office of Kepulauan Selayar Regency*

**Tabel** 5.5.2 **Produksi Perikanan Tangkap Menurut Kecamatan dan Subsektor di Kabupaten Kepulauan Selayar (ton), 2017 dan 2018**  
**Table** 5.5.2 **Production of Fish Capture by Subdistrict and Subsector in Kepulauan Selayar Regency (ton), 2017 and 2018**

Kecamatan Subdistrict	Perikanan Laut Marine Fisheries		Perairan Umum Inland Water		Jumlah Total	
	2017	2018	2017	2018	2017	2018
(1)	(2)	(3)	(4)	(5)	(6)	(7)
Pasimarannu	3 062,00	3 279,50	-	-	3 062,00	3 279,50
Pasilambena	1 600,70	1 714,40	-	-	1 600,70	1 714,40
Pasimassunggu	1 147,50	1 229,00	-	-	1 147,50	1 229,00
Takabonerate	4 429,40	4 744,10	-	-	4 429,40	4 744,10
Pasimassunggu Timur	823,10	881,60	-	-	823,10	881,60
Bontosikuyu	3 421,30	3 673,00	-	-	3 421,30	3 673,00
Bontoharu	2 484,10	2 660,60	-	-	2 484,10	2 660,60
Benteng	167,70	179,60	-	-	167,70	179,60
Bontomanai	581,80	623,20	-	-	581,80	623,20
Bontomatene	1 989,50	2 130,80	-	-	1 989,50	2 130,80
Buki	445,10	476,70	-	-	445,10	476,70
<b>Kepulauan Selayar</b>	<b>20 152,20</b>	<b>21 592,50</b>	<b>-</b>	<b>-</b>	<b>20 152,20</b>	<b>21 592,50</b>

Sumber : Dinas Kelautan dan Perikanan Kabupaten Kepulauan Selayar  
 Source : Fishery and Sea Office of Kepulauan Selayar Regency

## AGRICULTURE

**Tabel** 5.5.3 **Jumlah Rumah Tangga Perikanan Budidaya Menurut Kecamatan dan Jenis Budidaya di Kabupaten Kepulauan Selayar, 2018**  
**Table** 5.5.3 **Number of Aquaculture Households by Subdistrict and Type of Aquaculture in Kepulauan Selayar Regency, 2018**

Kecamatan Subdistrict	1	2	3	4	5	6	Jumlah Total
(1)	(2)	(3)	(4)	(5)	(6)	(7)	(8)
Pasimarannu	186	-	-	-	-	-	186
Pasilambena	-	-	-	-	1	-	1
Pasimassunggu	-	49	-	-	-	-	49
Takabonerate	-	-	-	-	2	-	2
Pasimassunggu Timur	-	159	-	-	-	-	159
Bontosikuyu	-	47	-	-	-	-	47
Bontoharu	-	71	3	-	73	-	147
Benteng	-	-	3	-	-	-	3
Bontomanai	-	2	2	-	-	-	4
Bontomatene	48	-	1	-	5	-	54
Buki	-	-	6	-	-	-	6
<b>Kepulauan Selayar</b>	<b>234</b>	<b>328</b>	<b>15</b>	<b>-</b>	<b>81</b>	<b>-</b>	<b>658</b>

Ket/Note : <sup>1</sup> Budidaya Laut / Marine Culture    3 Kolam / Pond    5 Jaring Apung / Floating Cage  
<sup>2</sup> Tambak/ Brackish Water Pond    4 Keramba/ Cage    6 Sawah Paddy Field

Sumber : Dinas Kelautan dan Perikanan Kabupaten Kepulauan Selayar  
Source : Fishery and Sea Office of Kepulauan Selayar Regency

**Tabel** 5.5.4 **Produksi Perikanan Budaya Menurut Kecamatan dan Subsektor di Kabupaten Kepulauan Selayar (ton), 2018**  
**Table** 5.5.4 **Production of Aquaculture Fish by Subdistrict and Subsector in Kepulauan Selayar Regency (ton), 2018**

<b>Kecamatan Subdistrict</b>	1	2	3	4	5	6	<b>Jumlah Total</b>
(1)	(2)	(3)	(4)	(5)	(6)	(7)	(8)
Pasimarannu	...	...	...	...	...	...	...
Pasilambena	...	...	...	...	...	...	...
Pasimassunggu	...	...	...	...	...	...	...
Takabonerate	...	...	...	...	...	...	...
Pasimassunggu Timur	...	...	...	...	...	...	...
Bontosikuyu	...	...	...	...	...	...	...
Bontoharu	...	...	...	...	...	...	...
Benteng	...	...	...	...	...	...	...
Bontomanai	...	...	...	...	...	...	...
Bontomatene	...	...	...	...	...	...	...
Buki	...	...	...	...	...	...	...
<b>Kepulauan Selayar</b>	...	...	...	...	...	...	...

Ket/Note : <sup>1</sup> Budidaya Laut / Marine Culture    3 Kolam / Pond    5 Jaring Apung / Floating Cage  
<sup>2</sup> Tambak/ Brackish Water Pond    4 Keramba/ Cage    6 Sawah Paddy Field

Sumber : Dinas Kelautan dan Perikanan Kabupaten Kepulauan Selayar  
Source : Fishery and Sea Office of Kepulauan Selayar Regency

Keterangan : Data tahun 2018 tidak tersedia  
Note : Data of 2018 not available



## AGRICULTURE

**Tabel** 5.5.5 **Jumlah Perahu/Kapal Menurut Kecamatan dan Jenis Kapal di Kabupaten Kepulauan Selayar, 2018**  
**Table** 5.5.5 **Number of Fishing Boats by Subdistrict and Type of Boat in Kepulauan Selayar Regency, 2018**

Kecamatan <i>Subdistrict</i>	Perahu Tanpa Motor <i>Nonpowered Boat</i>	Perahu Motor Tempel <i>Outboard Motorboat</i>	Kapal Motor <i>Inboard Motorboat</i>
(1)	(2)	(3)	(4)
Pasimarannu	182	349	425
Pasilambena	97	184	225
Pasimassunggu	78	141	171
Takabonerate	292	394	657
Pasimassunggu Timur	58	108	132
Bontosikuyu	207	313	484
Bontoharu	161	539	370
Benteng	-	21	26
Bontomanai	37	70	83
Bontomatene	124	245	291
Buki	26	54	69
<b>Kepulauan Selayar</b>	<b>1 262</b>	<b>2 418</b>	<b>2 933</b>

Sumber : Dinas Kelautan dan Perikanan Kabupaten Kepulauan Selayar  
 Source : Fishery and Sea Office of Kepulauan Selayar Regency

**Tabel** 5.5.6 **Jumlah Pendaratan Ikan di Kabupaten Kepulauan Selayar, 2018**  
**Table** 5.5.6 **The Landing Places of Fishing in Kepulauan Selayar Regency, 2018**

Kecamatan <i>Subdistrict</i>	Pantai <i>Beach</i>	Sungai <i>River</i>
(1)	(2)	(3)
Pasimarannu	2	-
Pasilambena	2	-
Pasimassunggu	1	-
Takabonerate	10	-
Pasimassunggu Timur	1	-
Bontosikuyu	4	-
Bontoharu	1	-
Benteng	2	-
Bontomanai	2	-
Bontomatene	4	-
Buki	2	-
<b>Kepulauan Selayar</b>	<b>31</b>	<b>-</b>

Sumber : Dinas Kelautan dan Perikanan Kabupaten Kepulauan Selayar  
 Source : Fishery and Sea Office of Kepulauan Selayar Regency

## AGRICULTURE

**Tabel** 5.5.7 **Jumlah Daerah Perlindungan Laut Dirinci Menurut Kecamatan di Kabupaten Kepulauan Selayar, 2018**  
**Table** 5.5.7 **Number of Marine Sanctuary by Subdistrict in Kepulauan Selayar Regency, 2018**

Kecamatan Subdistrict	Jumlah DPL Number Of Marine Sanctuary	Luas Area (m <sup>2</sup> )	Jenis Biota Yang Dilingungi Protected Sea Creature	Keterangan Note
(1)	(2)	(3)	(4)	(5)
Pasimarannu	6	2 052	TK	
Pasilambena	5	788	TK	
Pasimassunggu	6	428	TK	
Takabonerate	10	1 044	-	
Pasimassunggu Timur	4	403	TK	
Bontosikuyu	10	786	TK	
Bontoharu	4	179	TK + MANE	
Benteng	-	-	-	
Bontomanai	2	174	TK	
Bontomatene	5	179	TK	
Buki	2	56	TK	
<b>Kepulauan Selayar</b>	<b>54</b>	<b>6 089</b>		

Sumber : Dinas Kelautan dan Perikanan Kabupaten Kepulauan Selayar  
 Source : Fishery and Sea Office of Kepulauan Selayar Regency

## 5.6 KEHUTANAN/FORESTRY

Tabel 5.6.1 Luas Kawasan Hutan dan Perairan Kabupaten Kepulauan Selayar (hektar), 2018  
 Table 5.6.1 *Forest and Inland Water Area in Kepulauan Selayar Regency (hectare), 2018*

Hutan <i>Forest</i>	Luas Kawasan Hutan dan Perairan <i>Forest and Inland Water Area</i>	
(1)	(2)	
	Daratan/ <i>Land</i>	-
Taman Nasional / <i>National Park</i>	Perairan/Laut/ <i>Water</i>	430 886,30
	<b>Jumlah/Total</b>	<b>430 886,30</b>
Hutan Lindung/ <i>protected forest</i>		10 094,06
Hutan Produksi Terbatas/ <i>Limited production forest</i>		5 392,66
Hutan Produksi Tetap/ <i>Permanent Production Forest</i>		3 923,21
<b>Jumlah/Total</b>		<b>450 838,23</b>

Sumber : Dinas Lingkungan Hidup dan Kehutanan Kabupaten Kepulauan Selayar  
 Source : *Environment and Forestry Service of Kepulauan Selayar Regency*

## AGRICULTURE

Tabel  
Table 5.6.2 **Produksi Kayu Hutan Menurut Jenis Produksi di Kabupaten Kepulauan Selayar (m<sup>3</sup>), 2014–2018**  
*Timber Production by Type of Product in Kepulauan Selayar Regency (m<sup>3</sup>), 2014–2018*

Tahun Year	Kayu Bulat Logs	Kayu Gergajian Sawn Timber	Kayu Lapis Plywood
(1)	(2)	(3)	(4)
2014	253,73	-	-
2015	254,37	-	-
2016	328,76	208,56	-
2017	-	11,70	-
2018	-	10,92	-

Sumber : Dinas Lingkungan Hidup dan Kehutanan Kabupaten Kepulauan Selayar  
Source : *Environment and Forestry Service of Kepulauan Selayar Regency*

**Tabel** 5.6.3 **Luas Kawasan Lahan Kritis Dalam Kawasan Hutan Per Kecamatan di Kabupaten Kepulauan Selayar (hektar), 2018**  
**Table** 5.6.3 **Critical Forest Area by Subdistrict in Kepulauan Selayar Regency, 2018**

Kecamatan <i>Subdistrict</i>	Hutan Negara <i>State Forest</i>	Lainnya <i>Others</i>	Jumlah <i>Total</i>
(1)	(2)	(3)	(4)
Pasimarannu	7 764,75	-	7 764,75
Pasilambena	-	-	-
Pasimassunggu	5 941,44	-	5 941,44
Takabonerate	2 391,17	-	2 391,17
Pasimassunggu Timur	355,94	-	355,94
Bontosikuyu	6 983,27	-	6 983,27
Bontoharu	-	-	-
Benteng	-	-	-
Bontomanai	-	-	-
Bontomatene	-	-	-
Buki	-	-	-
<b>Kepulauan Selayar</b>	<b>23 436,57</b>	<b>-</b>	<b>23 436,57</b>

Sumber : Dinas Lingkungan Hidup dan Kehutanan Kabupaten Kepulauan Selayar  
 Source : *Environment and Forestry Service of Kepulauan Selayar Regency*

## AGRICULTURE

**Tabel** 5.6.4 **Produksi Hasil Hutan Dirinci menurut Bulan di Kabupaten Kepulauan Selayar, 2018**  
**Table** 5.6.4 **Number of Forest Product Divide by Month in Kepulauan Selayar Regency, 2018**

<b>Bulan</b> <b>Mounth</b>	<b>Rimba</b> <b>Campuran</b> <b>Mixed</b> <b>(m<sup>3</sup>)</b>	<b>Bambu</b> <b>Bamboo</b> <b>(batang)</b>	<b>Lebah Madu</b> <b>Honey Bee</b> <b>(liter)</b>	<b>Aren</b> <b>Sugar Palm</b> <b>(ton)</b>
(1)	(2)	(3)	(4)	(5)
Januari / <i>January</i>	771,41	10 851	94	150
Pebruari / <i>February</i>	739,56	14 647	91	195
Maret / <i>March</i>	896,87	12 326	95	269
April / <i>April</i>	994,56	13 896	111	394
Mei / <i>May</i>	882,02	10 749	124	253
Juni / <i>June</i>	1 015,31	21 973	102	376
Juli / <i>July</i>	919,42	23 000	113	367
Agustus / <i>August</i>	895,46	22 958	117	345
September / <i>September</i>	1 049,64	11 837	121	270
Oktober / <i>October</i>	891,41	12 739	117	212
Nopember / <i>November</i>	963,18	10 637	86	274
Desember / <i>December</i>	899,16	9 639	89	195
<b>Jumlah/Total</b>	<b>10 918,00</b>	<b>175 252</b>	<b>1 260</b>	<b>3 300</b>

Sumber : Dinas Lingkungan Hidup dan Kehutanan Kabupaten Kepulauan Selayar  
 Source : *Environment and Forestry Service of Kepulauan Selayar Regency*

# BAB 6 INDUSTRI, PERTAMBANGAN, ENERGI, DAN KONSTRUKSI

Chapter 6 INDUSTRY, MINING, ENERGY, AND CONSTRUCTION







# INDUSTRI, PERTAMBANGAN, ENERGI DAN KONSTRUKSI

## PENJELASAN TEKNIS

1. **Perusahaan atau usaha industri** adalah suatu unit (kesatuan) usaha yang melakukan kegiatan ekonomi, bertujuan menghasilkan barang atau jasa, terlekat pada suatu bangunan atau lokasi tertentu, dan mempunyai catatan administrasi tersendiri mengenai produksi dan struktur biaya serta ada seorang atau lebih yang bertanggung jawab atas usaha tersebut.
2. **Input atau biaya antara** adalah biaya yang dikeluarkan dalam proses industri yang berupa bahan baku, bahan bakar, barang lainnya diluar bahan baku/bahan penolong, jasa industri, sewa gedung, dan biaya jasa nonindustri.
3. **Output** adalah nilai keluaran yang dihasilkan dari proses kegiatan industri yang berupa barang yang dihasilkan, tenaga listrik yang dijual, jasa industri, keuntungan jual beli, pertambahan stok barang setengah jadi, dan penerimaan lain.
4. **Nilai tambahan** adalah besarnya output dikurangi besarnya nilai input (antara).
5. **Industri manufaktur** dikelompokkan ke dalam 4 golongan berdasarkan banyaknya pekerja yaitu :

## TECHNICAL NOTES

1. **A manufacturing establishment** is defined as a production unit engaged in economic activity, producing goods or services, located in a building or in a certain location, keeping a business record concerning the production and cost structure, and having a person or more that are responsible to those activities.
2. **Input or intermediate cost** is defined as cost of raw materials and supporting materials, fuel, other materials, electricity, industrial services, building rent, and nonindustrial services, etc.
3. **Output** is defined as total value of all processed goods which include production, electricity sold, industrial services, profits, change in stocks and other incomes.
4. **Value added** is defined as subtraction from output to input.
5. **Manufacturing industries** are categorized into four groups, based on the number of employees:
  1. **Large scale manufacturing** (100

## **INDUSTRY, MINING, ENERGY, AND CONSTRUCTION**

1. **Industri besar** (100 orang pekerja atau lebih),
2. **Industri sedang/menengah** (20-99) orang pekerja)
3. **Industri kecil** (5-19 orang pekerja)
4. **Industri mikro** ( 1-4 orang pekerja)
6. **Rasio Elektrifikasi** adalah persentase rumah tangga yang sudah teraliri listrik dibandingkan dengan jumlah rumah tangga.
7. **Tingkat Kehilangan Air** adalah jumlah air yang tidak terjual dari air yang sudah didistribusikan yang dinyatakan dalam bentuk persentase.
8. **Reservoir Distribusi** adalah bangunan penampungan air bersih dari instalasi pengolahan untuk kemudian didistribusikan ke daerah pelayanan melalui jaringan pipa.
- employees or more)*
2. **Medium scale manufacturing** (20 – 99 employees)
3. **Small scale manufacturing** (5 – 19 employees)
4. **Micro industry** (1 – 4 employees).
6. **Electrification Ratio** is percentage of household with electricity installed compared to total household.
7. **Water Loosing Degree** is the unsold water which already distributed, mainly expressed using percentage.
8. **Distribution Reservoir** is building especially for storing clean water from processing installment with purpose to distribute via pipe later.

# INDUSTRI, PERTAMBANGAN, ENERGI DAN KONSTRUKSI

## ULASAN

## DESCRIPTION

### Industri

Kepulauan Selayar memiliki total 2.388 unit usaha, dan Kecamatan Bontosikuyu memiliki unit usaha terbanyak yaitu 364 unit usaha. Dari total 2.388 unit usaha jumlah tenaga kerja adalah 3.194 orang.

### Industry

*Kepulauan Selayar has a total of 2,388 establishment, and Bontosikuyu District has the largest establishment of 364 establishment. Out of a total of 2,388 establishment, the total number of workers is 3,194 people.*

### Energi

Jika melihat dari Rasio Elektrifikasi, lebih dari separuh rumah tangga di Kepulauan Selayar telah dialiri listrik.

### Energy

*Judging from Electification Ratio, more than half of households in Kepulauan Selayar have eciciry runs in their house.*

Sedangkan dari ketersediaan air di Kepulauan Selayar mengalami penurunan jumlah Air yang didistribusikan dari tahun 2017. Dengan didukung 19 Reservoir Distribusi, jumlah air yang didistribusikan tahun 2018 adalah 1.157.929 m<sup>3</sup>. Dan pada tahun 2018 terjadi penurunan Tingkat Kehilangan Air menjadi 26% dari air yang didistribusikan.

*While in the availability of water in Kepulauan Selayar, it decrease compared with 2017. Supported with 19 Distribution Reservoir, 1,157,929 m<sup>3</sup> of water had distributed in 2018. and, in 2018 the number Water Loosing Degree also decrease from 32% to 26%.*

## INDUSTRY, MINING, ENERGY, AND CONSTRUCTION

### 6.1 ENERGI/ENERGY

Tabel 6.1 Daya Terpasang, Produksi, dan Distribusi Listrik PT. PLN (Persero) pada Cabang/Ranting PLN di Kabupaten Kepulauan Selayar, 2014–2018  
Table 6.1 Installed Capacity, Production, and Distribution of Electricity of State Electricity Company at Branch Level in Kepulauan Selayar Regency, 2014–2018

Tahun Year	Daya Terpasang Installed Capacity (KW)	Produksi Listrik Production (KWh)	Listrik Terjual Electricity Sold (KWh)	Dipakai Sendiri Own Usage (KWh)	Susut/Hilang Shrined (KWh)
(1)	(2)	(3)	(4)	(5)	(6)
2014	7 844	23 281 650	22 579 408	901 092	376 490
2015	7 844	26 679 660	10 594 916	1 047 590	1 688 267
2016	7 844	28 880 165	27 630 100	2 650 030	1 250 065
2017	9 204	30 844 776	29 542 793	1 022 063	1 301 983
2018	13 194	32 796 335	31 532 033	642 218	1 264 302

Sumber : Perusahaan Listrik Negara Ranting Selayar  
Source : State Electricity Public Enterprise, Sub Branch of Selayar

## INDUSTRI, PERTAMBANGAN, ENERGI DAN KONSTRUKSI

**Tabel** 6.2 **Jumlah Pelanggan Listrik di Kabupaten Kepulauan Selayar, 2014–2018**  
**Table** 6.2 **Number of Registered Electricity Costumers in Kepulauan Selayar Regency, 2014–2018**

<b>Tahun</b> <b>Year</b>	<b>Jumlah Pelanggan</b> <b>Number of Costumers</b>
(1)	(2)
2014	18 665
2015	19 334
2016	20 299
2017	21 948
2018	23 079

Sumber : Perusahaan Listrik Negara Ranting Selayar  
Source : State Electricity Public Enterprice, Sub Branch of Selayar

## INDUSTRY, MINING, ENERGY, AND CONSTRUCTION

**Tabel** 6.2.1 **Rasio Elektrifikasi di Kabupaten Kepulauan Selayar (persen), 2014–2018**  
**Table** 6.2.1 **Electrification Ratio in Kepulauan Selayar Regency (percentage), 2014–2018**

Tahun Year	Rasio Elektrifikasi Electrification Ratio
(1)	(2)
2014	55,78
2015	59,15
2016	61,34
2017	65,73
2018	68,46

Sumber : Perusahaan Listrik Negara Ranting Selayar  
Source : State Electricity Public Enterprise, Sub Branch of Selayar

## INDUSTRI, PERTAMBANGAN, ENERGI DAN KONSTRUKSI

**Tabel 6.2.2** Banyaknya Pelanggan dan kWh Terjual Menurut Jenis Tarif di Kabupaten Kepulauan Selayar, 2018  
*Number of Consumers and Kwh Sold by Classification of in Kepulauan Selayar Regency, 2018*

Jenis Tarif <i>Tarif Classification</i>	Pelanggan <i>Customer</i>	Daya <i>Power</i> (VA)	Pemakaian <i>Usage</i> (kWh)	Terjual <i>Sold</i> (Rp)
(1)	(2)	(3)	(4)	(5)
Kategori - S	649	1 217 200	164 612	137 443 686
Kategori - R	21 154	18 355 200	1 824 152	2 019 214 002
Kategori - B	964	2 888 950	423 942	503 733 077
Kategori - I	12	602 300	108 056	116 004 538
Kategori - P	288	1 947 550	366 932	518 219 207
Kategori - L	12	79 200	2 161	3 549 519
<b>Jumlah/Total</b>	<b>23 079</b>	<b>25 090 400</b>	<b>2 889 855</b>	<b>3 298 164 029</b>

Sumber : Perusahaan Listrik Negara Ranting Selayar  
 Source : *State Electricity Public Enterprise, Sub Branch of Selayar*



## INDUSTRY, MINING, ENERGY, AND CONSTRUCTION

**Tabel** 6.3 **Jumlah Pelanggan dan Air yang Disalurkan Menurut Pelanggan di Kabupaten Kepulauan Selayar, 2018**  
**Table** 6.3 **Number of Customer and Distributed Clean Water by Type of Customers in Kepulauan Selayar Regency, 2018**

Jenis Konsumen <i>Type of Customers</i>	Pelanggan <i>Customers</i>	Air Disalurkan <i>Distributed Water (m<sup>3</sup>)</i>	Nilai/ <i>Value</i> (rupiah)
(1)	(2)	(3)	(4)
Sosial/ <i>Social</i>	273	49 311	198 269 000
Rumah Tangga/ <i>Household</i>	7 067	732 561	3 451 308 215
Instansi Pemerintah <i>Government Institution</i>	138	50 025	318 524 500
Niaga/ <i>Trade</i>	68	19 768	102 057 250
Industri/ <i>Industry</i>	5	5 658	39 078 500
Khusus/ <i>Exclusive</i>	4	1 141	7 011 500
<b>Jumlah/<i>Total</i></b>	<b>7 555</b>	<b>858 464</b>	<b>4 116 248 965</b>

Sumber : Perusahaan Daerah Air Minum (PDAM) Kabupaten Kepulauan Selayar  
 Source : *Regency State Water Company (PDAM) of Kepulauan Selayar Regency*

## INDUSTRI, PERTAMBANGAN, ENERGI DAN KONSTRUKSI

**Tabel** 6.3.1 **Banyaknya Perlengkapan Mesin Dan Kkuatannya Pada Perusahaan Air Minum Kabupaten Kepulauan Selayar, 2018**  
**Table** 6.3.1 **Number of Machines and Power by Regency State Water Company of Kepulauan Selayar Regency, 2018**

Mesin <i>Machine</i>	Banyaknya <i>Number</i>	Kekuatan <i>Power</i>
(1)	(2)	(3)
Mesin Penggerak Utama <i>Main Machine</i>	12	762,5 kva
Perusahaan Listrik Negara <i>State Electricity Company</i>	4	336,0 kva
Motor Listrik <i>Electric Motor</i>	18	450,0 kva
Generator <i>Generator</i>	0	0

Sumber : Perusahaan Daerah Air Minum (PDAM) Kabupaten Kepulauan Selayar  
 Source : *Regency State Water Company (PDAM) of Kepulauan Selayar Regency*

## INDUSTRY, MINING, ENERGY, AND CONSTRUCTION

**Jumlah Air Yang Didistribusikan, Yang Terjual, Tingkat Kehilangan Air Dan Reservoir Distribusi Pada Perusahaan Air Minum Kabupaten Kepulauan Selayar, 2017 - 2018**

**Tabel 6.3.2** *Number of Distributed Water, Sold Water, Water Loosing Degree and Distribution Reservoir by Regency State Water Company in Kepulauan Selayar, 2017 - 2018*

	<b>Uraian Description</b>	<b>2017</b>	<b>2018</b>
	(1)	(2)	(3)
1.	Air Yang Didistribusikan (M <sup>3</sup> ) <i>Water Distributed (M<sup>3</sup>)</i>	1 182 036	1 157 929
2.	Air Yang Terjual (M <sup>3</sup> ) <i>Sold Water (M<sup>3</sup>)</i>	807 936	858 464
3.	Tingkat Kehilangan Air (%) <i>Water Loosing Degree (%)</i>	32	26
4.	Reservoir Distribusi <i>Distribution Reservoirs</i>	19	19
5.	Nilai Produksi (ribu rupiah) <sup>1</sup> <i>Production Value (thousand rupiahs) <sup>1</sup></i>	4 500 011	4 360 761
6.	Jumlah Tenaga Kerja <i>Man Power</i>	58	60
7.	Harga Satuan (rupiah) <i>Price (rupiahs)</i>	3 807	3 766

<sup>1</sup> Nilai Produksi/Production Value = Air Yang Didistribusikan X Harga Satuan/ *Water Distributed X Price*

Sumber : Perusahaan Daerah Air Minum (PDAM) Kabupaten Kepulauan Selayar  
Source : *Regency State Water Company (PDAM) of Kepulauan Selayar Regency*

# INDUSTRI, PERTAMBANGAN, ENERGI DAN KONSTRUKSI

## 6.4 INDUSTRI/INDUSTRY

**Tabel** Jumlah Perusahaan, Tenaga Kerja, dan Nilai Produksi Menurut Klasifikasi Industri di Kabupaten Kepulauan Selayar (dalam ribu rupiah), 2018  
**Table** 6.4.1 *Number of Establishment, Employees, and Production Value by Industrial Classification in Kepulauan Selayar Regency (in thousand rupiahs), 2018*

	<b>Klasifikasi Industri</b> <i>Industrial Classification</i>	<b>Perusahaan</b> <i>Establishments</i>	<b>Tenaga Kerja</b> <i>Employee</i>	<b>Nilai Produksi</b> <i>Production Value</i>
	(1)	(2)	(3)	(4)
31	Industri Makanan, Minuman Dan Tembakau <i>/Manufactured Of Food Beverages And Tobacco</i>	715.00	1 161.00	21 191 334.00
32	Industri Tekstil, Pakaian Jadi, Permadani Dan Kulit/ <i>Manufactured Textile, Wearing, Apparel And Leathers Industries</i>	98.00	105.00	398 644.00
33	Industri Kayu Dan Barang-Barang Dari Kayu Termasuk Perabot Rumah Tangga/ <i>Manufactured Of Wood And Wood Product Including Furniture</i>	334.00	483.00	5 534 842.00
34	Industri Kertas Dan Barang-Barang Dari Kertas Percetakan Dan Penerbitan/ <i>Manufactured Of Paper And Paper Product Printing And Publishing</i>	17.00	32.00	1 103 400.00
35	Industri Kimia Dan Barang Dari Bahan Kimia, Minyak Bumi, Batu Bara, Karet Dan Plastik/ <i>Manufactured Of Chemical And Petroleum, Coal, Rubber And Plastic</i>	19.00	34.00	251 560.00
36	Industri Barang Galian Bukan Logam, Kecuali Minyak Bumi Dan Batu Bara/ <i>Manufactured Of Non Metallic Product Except Product Of Petroleum And Coal</i>	19.00	23.00	238 902.00
37	Indusri Logam Dasar/ <i>Manufactured Basic Metal Industries</i>	-	-	-
38	Industri Barang-Barang Dari Logam, Mesin Dan Peralatannya <i>/Manufactured Of Fabricated Metal, Machinery And Equipment</i>	73.00	104.00	338 795.00
39	Ind. Pengolahan Lainnya/ <i>Others</i>	-	-	-
<b>Kepulauan Selayar</b>		<b>1 275.00</b>	<b>1 942.00</b>	<b>29 057 477.00</b>

Sumber : Dinas Perindustrian, Perdagangan, Koperasi, Usaha Kecil, dan Menengah Kabupaten Kepulauan Selayar

Source : *Industry, Trade, Cooperation, Small and Medium Enterprises Office of Kepulauan Selayar Regency*

## INDUSTRY, MINING, ENERGY, AND CONSTRUCTION

**Tabel**  
**Table** 6.4.2

**Investasi, Nilai Bahan Dan Nilai Tambah Menurut Klasifikasi Industri di Kabupaten Kepulauan Selayar (dalam ribu rupiah), 2018**  
**Investment, Intermediate Input and Value Added of Manufacturing Industries by Industrial Classification in Kepulauan Selayar Regency (in thousand rupiahs), 2018**

	<b>Klasifikasi Industri</b> <i>Industrial Classification</i>	<b>Investasi</b> <i>Investment</i>	<b>Nilai Bahan</b> <i>Input</i>	<b>Nilai Tambah</b> <i>Value Added</i>
	(1)	(2)	(3)	(4)
31	Industri Makanan, Minuman Dan Tembakau <i>/Manufactured Of Food Beverages And Tobacco</i>	8 076 093.00	3 604 945.00	...
32	Industri Tekstil, Pakaian Jadi, Permadani Dan Kulit/ <i>Manufactured Textile, Wearing, Apparel And Leathers Industries</i>	369 308.00	132 602.00	...
33	Industri Kayu Dan Barang-Barang Dari Kayu Termasuk Perabot Rumah Tangga/ <i>Manufactured Of Wood And Wood Product Including Furniture</i>	2 788 583.00	1 536 109.00	...
34	Industri Kertas Dan Barang-Barang Dari Kertas Percetakan Dan Penerbitan/ <i>Manufactured Of Paper And Paper Product Printing And Publishing</i>	340 000.00	449 544.00	...
35	Industri Kimia Dan Barang Dari Bahan Kimia, Minyak Bumi, Batu Bara, Karet Dan Plastik/ <i>Manufactured Of Chemical And Petroleum, Coal, Rubber And Plastic</i>	44 360.00	85 669.00	...
36	Industri Barang Galian Bukan Logam, Kecuali Minyak Bumi Dan Batu Bara/ <i>Manufactured Of Non Metallic Product Except Product Of Petroleum And Coal</i>	94 995.00	106 023.00	...
37	Indusri Logam Dasar/ <i>Manufactured Basic Metal Industries</i>	-	-	...
38	Industri Barang-Barang Dari Logam, Mesin Dan Peralatannya <i>/Manufactured Of Fabricated Metal, Machinery And Equipment</i>	609 750.00	174 945.00	...
39	Ind. Pengolahan Lainnya/ <i>Others</i>	-	-	...
<b>Kepulauan Selayar</b>		<b>12 323 089.00</b>	<b>6 089 837.00</b>	<b>...</b>

Sumber : Dinas Perindustrian, Perdagangan, Koperasi, Usaha Kecil, dan Menengah Kabupaten Kepulauan Selayar

Source : Industry, Trade, Cooperation, Small and Medium Enterprises Office of Kepulauan Selayar Regency

## INDUSTRI, PERTAMBANGAN, ENERGI DAN KONSTRUKSI

**Tabel** 6.4.3 **Jumlah Perusahaan dan Tenaga Kerja Menurut Kecamatan di Kabupaten Kepulauan Selayar, 2018**  
**Table** 6.4.3 **Number of Establishment and Employees by Subdistricts in Kepulauan Selayar Regency, 2018**

Kecamatan <i>Subdistrict</i>	Unit Usaha <i>Establishment</i>	Tenaga Kerja <i>Employees</i>
(1)	(2)	(3)
Pasimarannu	269	304
Pasilambena	107	137
Pasimassunggu	138	182
Takabonerate	323	338
Pasimassunggu Timur	120	238
Bontosikuyu	364	462
Bontoharu	201	393
Benteng	81	124
Bontomanai	315	532
Bontomatene	346	122
Buki	124	362
<b>Kepulauan Selayar</b>	<b>2 388</b>	<b>3 194</b>

Sumber : Dinas Perindustrian, Perdagangan, Koperasi, Usaha Kecil, dan Menengah Kabupaten Kepulauan Selayar

Source : *Industry, Trade, Cooperation, Small and Medium Enterprises Office of Kepulauan Selayar Regency*

## INDUSTRY, MINING, ENERGY, AND CONSTRUCTION

Tabel 6.4.4 Jumlah Perusahaan, Tenaga Kerja Dan Nilai Produksi Menurut Jenis Industri Di Kabupaten Kepulauan Selayar, 2018  
Table 6.4.4 Number of Establishments, Workers and Production Values by Industries Scale in Kepulauan Selayar, 2018

Uraian Description	Perusahaan Establishment	Tenaga Kerja Worker	Nilai Investasi Investment Value (000 Rp)
(1)	(2)	(3)	(4)
Industri Besar Large Scale Manufacturing	-	-	-
Industri Sedang Medium Scale Manufacturing	-	-	-
Industri Kecil Small Scale Manufacturing	30.00	442.00	2 703 977.00
Industri Mikro <sup>1</sup> Micro Industry <sup>1</sup>	1 245.00	1 500.00	26 353 500.00
Lainnya Other	-	-	-

## INDUSTRI, PERTAMBANGAN, ENERGI DAN KONSTRUKSI

Lanjutan Tabel/*Continued Table 6.4.4*

Uraian <i>Description</i>	Nilai Produksi <i>Output</i> (000 Rp)	Nilai Bahan <i>Input</i> (000 Rp)	Nilai Tambah <i>Value Added</i> (000 Rp)
(1)	(5)	(6)	(7)
Industri Besar <i>Large Scale Manufacturing</i>	-	-	...
Industri Sedang <i>Medium Scale Manufacturing</i>	-	-	...
Industri Kecil <i>Small Scale Manufacturing</i>	3 298 617.50	292 042.00	...
Industri Mikro <sup>1</sup> <i>Micro Industry<sup>1</sup></i>	9 024 471.50	5 797 795.00	...
Lainnya <i>Other</i>	-	-	...

Keterangan/*Note* : <sup>1</sup> Data bergabung dengan Industri Kecil/*Joint Data with Small Scale Manufacturing*

Sumber : Dinas Perindustrian, Perdagangan, Koperasi, Usaha Kecil, dan Menengah Kabupaten Kepulauan Selayar

Source : *Industry, Trade, Cooperation, Small and Medium Enterprises Office of Kepulauan Selayar Regency*





# BAB 7 PERDAGANGAN

## Chapter 7 TRADE

**Jumlah Perusahaan Menurut Bentuk Badan Hukum**  
*Number of Establishments by Type of Business Entity*



**Jumlah Sarana Perdagangan Menurut Jenisnya**  
*Number of Trading Facilities by Type of Facility*





### PENJELASAN TEKNIS

1. **Badan Hukum** adalah kesatuan yuridis (hukum), teknis, dan ekonomis yang bertujuan mencari laba atau keuntungan.
  1. **Perseroan Terbatas** adalah suatu badan hukum untuk menjalankan usaha yang memiliki modal terdiri dari saham-saham, yang pemiliknya memiliki bagian sebanyak saham yang dimilikinya
  2. **CV/Firma** adalah suatu persekutuan yang didirikan oleh seorang atau beberapa orang yang mempercayakan uang atau barang kepada seorang atau beberapa orang yang menjalankan perusahaan dan bertindak sebagai pemimpin.
  3. **Koperasi** adalah organisasi bisnis yang dimiliki dan dioperasikan oleh orang-seorang demi kepentingan bersama.
  4. **Perorangan** adalah bisnis yang dimiliki, dioperasikan dan dipertanggungjawabkan oleh satu orang.
  5. Lainnya
2. **Pedagang Besar** adalah pedagang yang kegiatannya membeli barang dalam jumlah yang besar dan menjualnya kembali dengan jumlah yang besar.

### TECHNICAL NOTES

1. **Law Firm** is a juridical entity of law, technical, and economical which aim for profit or gain.
  1. **Joint-Stock Company** is a legal entity to run a business consists of capital stock, which is part of owner shares.
  2. **Kommanditgesellschaft/ Firma** is organization founded by one or more person which trusted their money or shares to their leader.
  3. **Cooperative** is a business organization owned and operated by the individual for the common interest.
  4. **Individual business** is a businesses owned, operated and accounted for by one person.
  5. **Others**
2. **Wholesaler** is a trader whose activities are buying goods in large quantities and reselling it at large quantities.

## **TRADE**

3. **Pedagang Menengah** adalah pedagang yang membeli barang dagangan dalam jumlah besar dan menjualnya kembali kepada para pedagang kecil dalam jumlah sedang atau kecil.
4. **Pedagang Kecil** adalah pedagang yang membeli barang dagangan dalam jumlah sedang dan menjualnya kembali kepada konsumen akhir. Termasuk didalamnya pedagang mikro.
5. **Sarana Perdagangan** yang ada di wilayah Kepulauan Selayar antara lain ;
  1. **Pasar** adalah tempat bertemunya pembeli dan penjual untuk melakukan transaksi jual beli barang atau jasa.
  2. **Toko** adalah tempat tertutup yang di dalamnya terjadi kegiatan perdagangan dengan jenis benda atau barang yang khusus
  3. **Kios** adalah toko kecil yang fungsinya sama dengan toko, namun memiliki ukuran lebih kecil.
  4. **Warung** adalah usaha kecil milik keluarga yang berbentuk kedai, kios, toko kecil, atau restoran sederhana
6. **Koperasi** adalah badan usaha yang beranggotakan orang seorang atau badan hukum koperasi dengan melandaskan kegiatannya berdasarkan prinsip koperasi sekaligus sebagai gerakan ekonomi rakyat yang berdasar atas asas kekeluargaan.
3. **Medium Trader** is a trader whose activities are buying goods in large quantities and reselling it to small trader in a medium or small quantities.
4. **Small Trader** is a trader whose activities are buying goods in medium quantities and sell it to consumer. Also, it include the micro trader.
5. **Trading Facilities** located in Kepulauan Selayar ;
  1. **Market** is a meeting place for buyers and sellers to make buying and selling goods or services.
  2. **Shop** is covered in it occurs trade activities with types of objects or special items
  3. **Newsstand** is a small shop that functions the same as the stores, but has a smaller size.
  4. **Warung** is a small family owned business in the form of shops , stalls , small shops , or a simple restaurant
6. **Cooperative** is an establishment that its members are people or establishments with legal status of cooperative and its activities based on people economic movement.

## PERDAGANGAN

7. **Jenis Koperasi** yang ada di Kepulauan Selayar antara lain;

1. Koperasi Unit Desa (KUD)
2. KPR
3. Koperasi Karyawan (KOPKAR)
4. Koperasi Pegawai Negeri (KPN)
5. Koperasi Tani
6. Koperasi Serba Usaha (KSU)
7. Koperasi Simpan Pinjam (KSP)
8. Koperasi Pesantren (Kopontren)
9. Koperasi TNI/Polri
10. KSP Cabang

7. These are **Types of Cooperative** mainly used in Kepulauan Selayar;

1. *Koperasi Unit Desa (KUD)*
2. *KPR*
3. *Koperasi Karyawan (KOPKAR)*
4. *Koperasi Pegawai Negeri (KPN)*
5. *Koperasi Tani*
6. *Koperasi Serba Usaha (KSU)*
7. *Koperasi Simpan Pinjam (KSP)*
8. *Koperasi Pesantren (Kopontren)*
9. *Koperasi TNI/Polri*
10. *KSP Cabang*

<https://selayarkab.bps.go.id>

## **TRADE**

### **ULASAN**

#### **Perdagangan**

Pada tahun 2018 terdapat 922 perusahaan yang menopang ekonomi Kepulauan Selayar dimana 55,21% merupakan perusahaan perorangan.

Untuk memenuhi kegiatan perdagangan di Kepulauan Selayar terdapat beberapa sarana perdagangan antara lain 28 pasar, 165 toko, 160 kios dan 138 warung.

Sarana penunjang kegiatan ekonomi lain yang ada di Kepulauan Selayar adalah berdirinya 161 Koperasi di seluruh wilayah yang memiliki simpanan koperasi mencapai 15 milyar rupiah pada tahun 2018.

### **DESCRIPTION**

#### **Trading**

*In 2018 nearly 922 establishment reported as gear supported flow of economy in Kepulauan Selayar where 55.21% of it classified as Individual Business.*

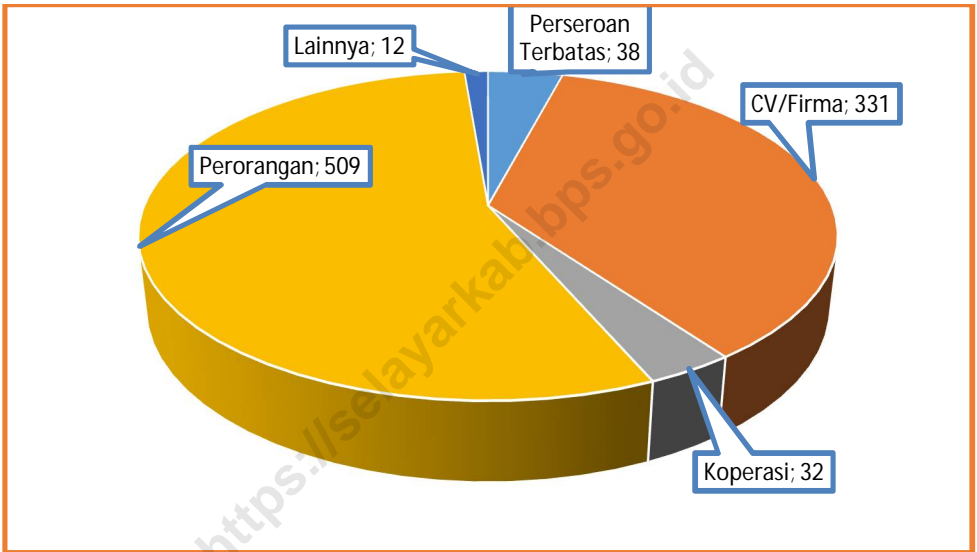
*To fulfill their role in trading, Kepulauan Selayar provided 28 markets, 165 shops, 160 newsstands, and 138 warungs as it trading facilities.*

*Also, there are 161 cooperative operated in whole area of Kepulauan Selayar which able to deposit nearly 15 billion rupiahs in 2018.*

Gambar  
Picture

5

Jumlah Perusahaan Menurut Bentuk Badan Hukum di Kabupaten Kepulauan Selayar, 2018  
*Number of Establishments by Type of Business Entity in Kepulauan Selayar Regency, 2018*





## TRADE

**Tabel** 7.1 **Jumlah Perusahaan Menurut Bentuk Badan Hukum di Kabupaten Kepulauan Selayar, 2014–2018**  
**Table** 7.1 **Number of Establishments by Type of Business Entity in Kepulauan Selayar Regency, 2014–2018**

<b>Tipe Badan Hukum</b> <b>Type of Business Entity</b>	<b>2014</b>	<b>2015</b>	<b>2016</b>	<b>2017</b>	<b>2018</b>
(1)	(2)	(3)	(4)	(5)	(6)
Perseroan Terbatas	7	11	23	29	38
CV/Firma	154	204	283	300	331
Koperasi	19	23	27	27	32
Perorangan	153	246	332	393	509
Lainnya	4	4	9	11	12
<b>Jumlah/Total</b>	<b>337</b>	<b>488</b>	<b>674</b>	<b>760</b>	<b>922</b>

Sumber : Dinas Penanaman Modal, Pelayanan Terpadu Satu Pintu dan Tenaga Kerja Kabupaten Kepulauan Selayar

Source : *Investment, Integrated Service and Workers Service of Kepulauan Selayar Regency*

**Tabel** 7.2 **Jumlah Pedagang Menurut Kecamatan di Kabupaten Kepulauan Selayar, 2017**  
**Table** 7.2 **Number of Merchants by Subdistrict in Kepulauan Selayar Regency, 2017**

Kecamatan <i>Subdistrict</i>	Pedagang Besar <i>Wholesaler</i>	Pedagang Menengah <i>Medium Trader</i>	Pedagang Kecil <i>Small Trader</i>
(1)	(2)	(3)	(4)
Pasimarannu	-	1	5
Pasilambena	-	-	1
Pasimassunggu	-	2	-
Takabonerate	-	2	3
Pasimassunggu Timur	-	2	1
Bontosikuyu	1	4	18
Bontoharu	-	7	18
Benteng	1	83	293
Bontomanai	-	4	18
Bontomatene	-	9	10
Buki	-	1	2
<b>Kepulauan Selayar</b>	<b>2</b>	<b>115</b>	<b>369</b>

Sumber : Dinas Penanaman Modal, Pelayanan Terpadu Satu Pintu dan Tenaga Kerja Kabupaten Kepulauan Selayar

Source : *Investment, Integrated Service and Workers Service of Kepulauan Selayar Regency*

## TRADE

**Tabel** 7.3 **Jumlah Sarana Perdagangan Menurut Jenisnya di Kabupaten Kepulauan Selayar, 2014–2018**  
**Table** 7.3 **Number of Trading Facilities by Type of Facility in Kepulauan Selayar Regency, 2014–2018**

<b>Sarana Perdagangan Trading Facilities</b>	<b>2014</b>	<b>2015</b>	<b>2016</b>	<b>2017</b>	<b>2018</b>
(1)	(3)	(4)	(5)	(6)	(6)
Pasar/Market	32	32	32	35	28
Toko/Store	100	121	136	150	165
Kios	94	91	116	116	160
Warung	12	16	16	67	138
<b>Jumlah/Total</b>	<b>238</b>	<b>260</b>	<b>300</b>	<b>368</b>	<b>491</b>

Sumber : Dinas Perindustrian, Perdagangan, Koperasi, Usaha Kecil, dan Menengah Kabupaten Kepulauan Selayar

Source : Industry, Trade, Cooperation, Small and Medium Enterprises Office of Kepulauan Selayar Regency

**Tabel** 7.4 **Jumlah Koperasi Menurut Jenis Koperasi dan Kecamatan di Kabupaten Kepulauan Selayar, 2018**  
**Table** 7.4 **Number of Cooperatives by Type of Cooperative and Subdistrict in Kepulauan Selayar Regency, 2018**

Kecamatan <i>Subdistrict</i>	KUD	KPR	KOPKAR	Lainnya <i>Other</i>	Jumlah <i>Total</i>
(1)	(2)	(3)	(4)	(5)	(6)
Pasimarannu	-	-	-	9	9
Pasilambena	-	-	-	6	6
Pasimassunggu	-	-	-	8	8
Takabonerate	-	-	-	9	9
Pasimassunggu Timur	-	-	-	4	4
Bontosikuyu	3	-	-	12	15
Bontoharu	-	-	-	10	10
Benteng	1	-	-	63	64
Bontomanai	2	-	-	10	12
Bontomatene	3	-	-	14	17
Buki	1	-	-	5	6
<b>Kepulauan Selayar</b>	<b>10</b>	<b>-</b>	<b>-</b>	<b>150</b>	<b>160</b>

Sumber : Dinas Perindustrian, Perdagangan, Koperasi, Usaha Kecil, dan Menengah Kabupaten Kepulauan Selayar

Source : *Industry, Trade, Cooperation, Small and Medium Enterprises Office of Kepulauan Selayar Regency*

## TRADE

Tabel  
Table

7.5

Jumlah Simpanan Koperasi Unit Desa (KUD) dan Non-Koperasi Unit Desa (Non-KUD) di Kabupaten Kepulauan Selayar, 2014-2018  
*Deposits of Villages Unit Cooperative (KUD) and Non-Villages Unit Cooperative (Non-KUD) in Kepulauan Selayar Regency, 2014-2018*

Tahun Year	KUD Villages Unit Cooperative	Non-KUD Non-Villages Unit Cooperative	Jumlah Total
(1)	(2)	(3)	(4)
2014	79 033 773	6 156 159 859	6 235 193 632
2015	79 033 773	6 158 859 859	6 237 893 632
2016	79 033 773	13 835 295 356	13 914 329 129
2017	79 033 773	12 662 242 874	12 741 276 647
2018	79 033 733	15 770 729 564	15 849 763 297

Sumber : Dinas Perindustrian, Perdagangan, Koperasi, Usaha Kecil, dan Menengah Kabupaten Kepulauan Selayar

Source : *Industry, Trade, Cooperation, Small and Medium Enterprises Office of Kepulauan Selayar Regency*

**Tabel 7.6** Banyak Koperasi Menurut Jenisnya di Kabupaten Kepulauan Selayar, 2018  
**Table** *Number of Cooperative by Type in Kepulauan Selayar Regency, 2018*

Jenis Koperasi <i>Type Of Cooperative</i>	Banyaknya Koperasi <i>Number Of Cooperatives</i>		
	Primer <i>Prime</i>	Pusat <i>Center</i>	Jumlah <i>Total</i>
(1)	(2)	(3)	(4)
1. KUD (Koperasi Unit Desa)	13	-	13
2. KPN (Koperasi Pegawai Negeri)	41	2	43
3. Koperasi Tani	4	-	4
4. KSU (Koperasi Serba Usaha)	86	-	86
5. KSP (Koperasi Simpan Pinjam)	1	-	1
6. Kopontren	1	-	1
7. Koperasi Tni/Polri	2	-	2
8. KSP Cabang	2	-	2
9. Koperasi Lainnya	9	-	9
<b>Jumlah/Total</b>	<b>159</b>	<b>2</b>	<b>161</b>

Sumber : Dinas Perindustrian, Perdagangan, Koperasi, Usaha Kecil, dan Menengah Kabupaten Kepulauan Selayar

Source : *Industry, Trade, Cooperation, Small and Medium Enterprises Office of Kepulauan Selayar Regency*

## TRADE

Tabel 7.7 Banyak Anggota Koperasi Menurut Jenisnya di Kabupaten Kepulauan Selayar, 2018  
 Table 7.7 Cooperative Members by Type in Kepulauan Selayar Regency, 2018

	Jenis Koperasi Type Of Cooperative	Banyaknya Anggota Koperasi Number Of Members		
		Primer Prime	Pusat Center	Jumlah Total
	(1)	(2)	(3)	(4)
1.	KUD (Koperasi Unit Desa)	6 349	-	6 349
2.	KPN (Koperasi Pegawai Negeri)	2 480	-	2 480
3.	Koperasi Tani	229	-	229
4.	KSU (Koperasi Serba Usaha)	3 872	-	3 872
5.	KSP (Koperasi Simpan Pinjam)	696	-	696
6.	Kopontren	95	-	95
7.	Koperasi Tni/Polri	485	-	485
8.	KSP Cabang	877	-	877
9.	Koperasi Lainnya	232	-	232
<b>Jumlah/Total</b>		<b>15 315</b>	<b>-</b>	<b>15 315</b>

Sumber : Dinas Perindustrian, Perdagangan, Koperasi, Usaha Kecil, dan Menengah Kabupaten Kepulauan Selayar

Source : Industry, Trade, Cooperation, Small and Medium Enterprises Office of Kepulauan Selayar Regency

Tabel  
Table

7.8

**Banyaknya Simpanan Koperasi Menurut Jenisnya Di Kabupaten Kepulauan Selayar Tahun (rupiah), 2018**  
*Number of Basic Contribution by Type Cooperative in Kepulauan Selayar Regency (rupiahs), 2018*

	Jenis Koperasi <i>Type Of Cooperative</i>	Banyaknya Simpanan Koperasi <i>Number Of Basic Cooperatives</i>		
		Primer <i>Prime</i>	Pusat <i>Center</i>	Jumlah <i>Total</i>
	(1)	(2)	(3)	(4)
1	KUD (Koperasi Unit Desa)	79 033 733	-	79 033 733
2	KPN (Koperasi Pegawai Negeri)	2 866 907 600	-	2 866 907 600
3	Koperasi Tani	393 080 373	-	393 080 373
4	KSU (Koperasi Serba Usaha)	3 000 281 274	-	3 000 281 274
5	KSP (Koperasi Simpan Pinjam)	165 336 769	-	165 336 769
6	Kopontren	17 467 500	-	17 467 500
7	Koperasi Tni/Polri	7 147 128 136	-	7 147 128 136
8	KSP Cabang	2 109 527 912	-	2 109 527 912
9	Koperasi Lainnya	71 000 000	-	71 000 000
	<b>Jumlah/Total</b>	<b>15 849 763 297</b>	<b>-</b>	<b>15 849 763 297</b>

Sumber : Dinas Perindustrian, Perdagangan, Koperasi, Usaha Kecil, dan Menengah Kabupaten Kepulauan Selayar

Source : *Industry, Trade, Cooperation, Small and Medium Enterprises Office of Kepulauan Selayar Regency*



## TRADE

Tabel  
Table

7.9

**Banyaknya Piutang Koperasi Menurut Jenisnya di Kabupaten Kepulauan Selayar (rupiah), 2016**  
*Number of Account Cooperative by Type in Kepulauan Selayar Regency (rupiahs), 2016*

	Jenis Koperasi <i>Type Of Cooperative</i>	Banyaknya Piutang <i>Number Of Account</i>		
		Primer <i>Prime</i>	Pusat <i>Center</i>	Jumlah <i>Total</i>
	(1)	(2)	(3)	(4)
1	KUD (Koperasi Unit Desa)	-	-	-
2	KPN (Koperasi Pegawai Negeri)	1 562 648 500	-	1 562 648 500
3	Koperasi Tani	173 248 670	-	173 248 670
4	KSU (Koperasi Serba Usaha)	1 880 155 600	-	1 880 155 600
5	KSP (Koperasi Simpan Pinjam)	472 300 450	-	472 300 450
6	Kopontren	51 425 310	-	51 425 310
7	Koperasi Tni/Polri	6 391 840 280	-	6 391 840 280
8	KSP Cabang	8 752 486 000	-	8 752 486 000
9	Koperasi Lainnya	89 408 193	-	89 408 193
	<b>Jumlah/ Total</b>	<b>19 373 513 003</b>	<b>-</b>	<b>19 373 513 003</b>

Sumber : Dinas Perindustrian, Perdagangan, Koperasi, Usaha Kecil, dan Menengah Kabupaten Kepulauan Selayar

Source : *Industry, Trade, Cooperation, Small and Medium Enterprises Office of Kepulauan Selayar Regency*

**Tabel** 7.10 **Banyaknya Cadangan Koperasi Menurut Jenisnya di Kabupaten Kepulauan Selayar (rupiah), 2016**  
**Table** 7.10 **Number of Reserve Cooperative by Type in Kepulauan Selayar Regency (rupiahs), 2016**

	Jenis Koperasi <i>Type Of Cooperative</i>	Banyaknya Cadangan Koperasi <i>Number Of Reserve Cooperatives</i>		
		Primer <i>Prime</i>	Pusat <i>Center</i>	Jumlah <i>Total</i>
	(1)	(2)	(3)	(4)
1	KUD (Koperasi Unit Desa)	-	-	-
2	KPN (Koperasi Pegawai Negeri)	432 650 721	3 167 924	435 818 645
3	Koperasi Tani	23 400 000	-	23 400 000
4	KSU (Koperasi Serba Usaha)	72 580 613	-	72 580 613
5	KSP (Koperasi Simpan Pinjam)	44 685 289	-	44 685 289
6	Kopontren	2 940 375	-	2 940 375
7	Koperasi Tni/Polri	1 178 934 160	-	1 178 934 160
8	KSP Cabang	141 155 420	-	141 155 420
9	Koperasi Lainnya	48 261 300	-	48 261 300
	<b>Jumlah/Total</b>	<b>1 944 607 878</b>	<b>3 167 924</b>	<b>1 947 775 802</b>

Sumber : Dinas Perindustrian, Perdagangan, Koperasi, Usaha Kecil, dan Menengah Kabupaten Kepulauan Selayar

Source : *Industry, Trade, Cooperation, Small and Medium Enterprises Office of Kepulauan Selayar Regency*

## TRADE

Tabel 7.11 Banyaknya Hutang Koperasi Menurut Jenisnya di Kabupaten Kepulauan Selayar (rupiah), 2018  
 Table 7.11 *Debts of Cooperatives by Type in Kepulauan Selayar Regency (rupiahs), 2018*

	Jenis Koperasi <i>Type Of Cooperative</i>	Banyaknya Hutang Koperasi <i>Amount of Debts</i>		
		Primer <i>Prime</i>	Pusat <i>Center</i>	Jumlah Total
	(1)	(2)	(3)	(4)
1	KUD (Koperasi Unit Desa)	1 072 388 833	-	1 072 388 833
2	KPN (Koperasi Pegawai Negeri)	553 478 000	-	553 478 000
3	Koperasi Tani	80 250 000	-	80 250 000
4	KSU (Koperasi Serba Usaha)	625 000 000	-	625 000 000
5	KSP (Koperasi Simpan Pinjam)	551 200 000	-	551 200 000
6	Kopontren	100 000 000	-	100 000 000
7	Koperasi Tni/Polri	11 305 000	-	11 305 000
8	KSP Cabang	139 200 000	-	139 200 000
9	Koperasi Lainnya	-	-	-
	<b>Jumlah/ Total</b>	<b>3 132 821 833</b>	<b>-</b>	<b>3 132 821 833</b>

Sumber : Dinas Perindustrian, Perdagangan, Koperasi, Usaha Kecil, dan Menengah Kabupaten Kepulauan Selayar

Source : *Industry, Trade, Cooperation, Small and Medium Enterprises Office of Kepulauan Selayar Regency*

Tabel  
Table

7.12

Banyaknya Sisa Hasil Usaha (SHU) Koperasi Menurut Jenisnya di Kabupaten Kepulauan Selayar (rupiah), 2018  
*Total Net Income of Cooperatives by Type in Kepulauan Selayar Regency (rupiahs), 2018*

	Jenis Koperasi <i>Type Of Cooperative</i>	Banyaknya SHU <i>Number Net Income</i>		
		Primer <i>Prime</i>	Pusat <i>Center</i>	Jumlah <i>Total</i>
	(1)	(2)	(3)	(4)
1	KUD (Koperasi Unit Desa)	...	...	...
2	KPN (Koperasi Pegawai Negeri)	247 432 818	-	247 432 818
3	Koperasi Tani	...	...	...
4	KSU (Koperasi Serba Usaha)	...	...	...
5	KSP (Koperasi Simpan Pinjam)	...	...	...
6	Kopontren	...	...	...
7	Koperasi Tni/Polri	...	...	...
8	KSP Cabang	...	...	...
9	Koperasi Lainnya	...	...	...
	<b>Jumlah/Total</b>	<b>247 432 818</b>	...	<b>247 432 818</b>

Sumber : Dinas Perindustrian, Perdagangan, Koperasi, Usaha Kecil, dan Menengah Kabupaten Kepulauan Selayar

Source : *Industry, Trade, Cooperation, Small and Medium Enterprises Office of Kepulauan Selayar Regency*

## TRADE

**Tabel** 7.13 **Banyaknya Volume Usaha Koperasi Menurut Jenisnya di Kabupaten Kepulauan Selayar (rupiah), 2018**  
**Table** 7.13 **Number of Business Volume of Cooperatives by Type in Kepulauan Selayar Regency (rupiahs), 2018**

	Jenis Koperasi <i>Type Of Cooperative</i>	Banyaknya Volume Usaha <i>Number of Business Volume</i>		
		Primer <i>Prime</i>	Pusat <i>Center</i>	Jumlah <i>Total</i>
	(1)	(2)	(3)	(4)
1	KUD (Koperasi Unit Desa)	-	-	-
2	KPN (Koperasi Pegawai Negeri)	2 642 301 453	-	2 642 301 453
3	Koperasi Tani	128 343 000	-	128 343 000
4	KSU (Koperasi Serba Usaha)	2 560 360 549	-	2 560 360 549
5	KSP (Koperasi Simpan Pinjam)	512 000 000	-	512 000 000
6	Kopontren	-	-	-
7	Koperasi Tni/Polri	11 797 359 497	-	11 797 359 497
8	KSP Cabang	12 143 622 120	-	12 143 622 120
9	Koperasi Lainnya	-	-	-
	<b>Jumlah/Total</b>	<b>29 783 986 619</b>	<b>-</b>	<b>29 783 986 619</b>

Sumber : Dinas Perindustrian, Perdagangan, Koperasi, Usaha Kecil, dan Menengah Kabupaten Kepulauan Selayar

Source : *Industry, Trade, Cooperation, Small and Medium Enterprises Office of Kepulauan Selayar Regency*

## PERDAGANGAN

### Sebaran Dana-Dana Perkuatan Dari Kementerian Koperasi Dan UMKM Republik Indonesia Dirinci Menurut Jenis Koperasi per Kecamatan di Kabupaten Kepulauan Selayar, 2016

**Tabel**  
**Table** 7.14

*Distribution of Funds from Minister of Koperasi and UMKM by Type and by Subdistrict of Kepulauan Selayar Regency, 2016*

Kecamatan <i>Subdistrict</i>	Koperasi Unit Desa	Koperasi Serba Usaha	Koperasi Wanita	Koperasi Lainnya / LKM	Jumlah
(1)	(2)	(3)	(4)	(5)	(6)
Pasimarannu	100 000 000	-	-	-	100 000 000
Pasilambena	-	250 000 000	-	-	250 000 000
Pasimassunggu	-	100 000 000	-	-	100 000 000
Takabonerate	100 000 000	-	-	-	100 000 000
Pasimassunggu Timur	-	-	-	-	-
Bontosikuyu	100 000 000	-	-	50 000 000	150 000 000
Bontoharu	-	-	100 000 000	165 000 000	265 000 000
Benteng	100 000 000	450 000 000	525 000 000	400 000 000	1 475 000 000
Bontomanai	200 000 000	100 000 000	50 000 000	250 000 000	600 000 000
Bontomatene	100 000 000	100 000 000	-	-	200 000 000
Buki	100 000 000	-	-	-	100 000 000
<b>Kepulauan Selayar</b>	<b>800 000 000</b>	<b>1 000 000 000</b>	<b>675 000 000</b>	<b>865 000 000</b>	<b>3 340 000 000</b>

Sumber : Dinas Perindustrian, Perdagangan, Koperasi, Usaha Kecil, dan Menengah Kabupaten Kepulauan Selayar

Source : *Industry, Trade, Cooperation, Small and Medium Enterprises Office of Kepulauan Selayar Regency*

## TRADE

Tabel  
Table 7.15

Perkembangan Perusahaan Menurut Status Kegiatan Setiap Bulan di  
Kabupaten Kepulauan Selayar, 2017  
*Development of Companies by Activities by Month in Kepulauan Selayar  
Regency, 2017*

Bulan Month	Mendirikan Perusahaan Baru <i>Building New Business</i>				Melanjutkan Siup <i>Continue Business</i>				Perluasan PK ke PB <i>Business change</i>
	PMK	PK	PM	PB	PMK	PK	PM	PB	
(1)	(2)	(3)	(4)	(5)	(6)	(7)	(8)	(9)	(10)
Januari/ <i>January</i>	-	1	-	-	1	2	-	-	-
Februari/ <i>February</i>	-	6	1	-	1	8	3	-	-
Maret/ <i>March</i>	1	1	-	-	-	5	2	-	-
April/ <i>April</i>	-	3	1	-	-	1	1	-	-
Mei/ <i>May</i>	4	9	1	-	1	2	1	-	-
Juni/ <i>June</i>	4	1	1	1	-	2	-	-	-
Juli/ <i>July</i>	3	2	-	-	2	5	2	-	-
Agustus/ <i>August</i>	5	4	1	-	-	5	1	-	-
September/ <i>September</i>	2	5	1	-	2	2	-	-	-
Oktober/ <i>October</i>	2	6	-	-	-	1	-	-	-
November/ <i>November</i>	1	4	-	-	-	3	1	-	-
Desember/ <i>December</i>	3	6	-	1	-	1	-	-	-
<b>Jumlah / Total</b>	<b>25</b>	<b>48</b>	<b>6</b>	<b>2</b>	<b>7</b>	<b>37</b>	<b>11</b>	<b>-</b>	<b>-</b>

Sumber : Dinas Penanaman Modal, Pelayanan Terpadu Satu Pintu dan Tenaga Kerja  
Kabupaten Kepulauan Selayar

Source : *Investment, Integrated Service and Workers Service of Kepulauan Selayar Regency*

**Tabel** 7.16 **Perkembangan Penerbitan Tanda Daftar Perusahaan Berdasarkan UU No. 3 Tahun 1982 di kabupaten Kepulauan Selayar, 2017**  
**Table** 7.16 **Development of Issued Company Legal Certificates Based on UU No. 3 Year 1982 in Kepulauan Selayar Regency, 2017**

Bulan Month	Bentuk Perusahaan Type Of Company					
	PT	Koperasi Cooperation	CV	FA	PO	B.U.L
(1)	(2)	(3)	(4)	(5)	(6)	(7)
Januari/January	-	-	2	-	1	-
Februari/February	1	1	11	-	7	-
Maret/March	1	-	4	-	5	-
April/April	1	-	3	-	2	-
Mei/May	3	-	4	-	13	-
Juni/June	2	-	2	-	5	-
Juli/July	1	-	7	-	7	-
Agustus/August	-	-	7	-	9	1
September/September	1	1	1	-	9	-
Oktober/October	-	-	-	-	9	-
November/November	-	1	-	-	9	-
Desember/December	1	-	1	-	7	2
<b>Jumlah / Total</b>	<b>11</b>	<b>3</b>	<b>42</b>	<b>-</b>	<b>83</b>	<b>3</b>

Sumber : Dinas Penanaman Modal, Pelayanan Terpadu Satu Pintu dan Tenaga Kerja Kabupaten Kepulauan Selayar

Source : Investment, Integrated Service and Workers Service of Kepulauan Selayar Regency



## TRADE

Tabel  
Table 7.17

Pengadaan, Penyaluran Dan Stok Cadangan Beras Pemerintah Di Kabupaten Kepulauan Selayar (kilogram), 2018  
*Actual Supply, Distribution and Stock of Government Rice Reserves in Kepulauan Selayar Regency (kilograms), 2018*

Bulan Month	Stok Awal First Stock	Pengadaan Supply	Penyaluran Distribution	Stok Akhir Last Stock
(1)	(2)	(3)	(4)	(5)
Januari/January	225 390	-	-	225 390
Februari/February	225 390	33 229	79 439	179 180
Maret/March	179 180	465 161	343 081	301 260
April/April	301 260	30 000	138 380	192 880
Mei/May	192 880	90 370	192 880	90 370
Juni/June	470 000	-	98 890	371 110
Juli/July	371 110	300 000	94 630	576 480
Agustus/August	576 480	-	94 630	481 850
September/September	481 850	-	94 630	387 220
Oktober/October	387 220	-	94 630	292 590
November/November	292 590	-	189 260	103 330
Desember/December	103 330	300 000	2 000	401 330
<b>Jumlah / Total</b>		<b>1 218 760</b>	<b>1 422 450</b>	

Sumber : Dolog Kabupaten Kepulauan Selayar  
Source : Dolog of Kepulauan Selayar Regency

**Tabel** 7.18 **Pengadaan Beras Menurut Sumbernya Di Kabupaten Kepulauan Selayar (kilogram), 2018**  
**Table** 7.18 **Rice Supplies By Source in Kepulauan Selayar Regency (kilograms), 2018**

<b>Bulan</b> <i>Month</i>	<b>Produksi Sendiri</b> <i>Self-Production</i>	<b>Impor Dari Daerah Lain</b> <i>Import From Other Region</i>
(1)	(2)	(3)
Januari/ <i>January</i>	-	-
Februari/ <i>February</i>	-	33 229
Maret/ <i>March</i>	-	465 161
April/ <i>April</i>	-	30 000
Mei/ <i>May</i>	-	90 370
Juni/ <i>June</i>	-	-
Juli/ <i>July</i>	-	300 000
Agustus/ <i>August</i>	-	-
September/ <i>September</i>	-	-
Oktober/ <i>October</i>	-	-
November/ <i>November</i>	-	-
Desember/ <i>December</i>	-	300 000
<b>Jumlah / Total</b>	-	<b>1 218 760</b>

Sumber : Dolog Kabupaten Kepulauan Selayar  
 Source : Dolog of Kepulauan Selayar Regency

## TRADE

Tabel  
Table 7.19

Penyaluran Beras Menurut Golongan Anggaran Di Kabupaten Kepulauan Selayar (kilogram), 2018  
*Distribution of Rice by Budget Group in Kepulauan Selayar Regency (kilograms), 2018*

Bulan Month	Depsos/ Bencana Alam Social / Natural Disaster	Raskin Poor Rice	Lainnya Others	Jumlah Total
(1)	(2)	(3)	(4)	(5)
Januari/January	-	-	-	-
Februari/February	-	79 439	-	79 439
Maret/March	-	343 081	-	343 081
April/April	-	138 380	-	138 380
Mei/May	-	192 880	-	192 880
Juni/June	-	98 890	-	98 890
Juli/July	-	94 630	-	94 630
Agustus/August	-	94 630	-	94 630
September/September	-	94 630	-	94 630
Oktober/October	-	94 630	-	94 630
November/November	-	189 260	-	189 260
Desember/December	2 000	-	-	2 000
<b>Jumlah / Total</b>	<b>2 000</b>	<b>1 420 450</b>	<b>-</b>	<b>1 422 450</b>

Sumber : Dolog Kabupaten Kepulauan Selayar  
Source : Dolog of Kepulauan Selayar Regency

# BAB 8 PENDAPATAN REGIONAL

## Chapter 8 REGIONAL INCOME

Pendapatan Perkapita Kabupaten Kepulauan Selayar pada tahun 2018 adalah 43 Juta Rupiah



*Income Per Capita in Kepulauan Selayar Regency in 2018 is 43 Million Rupiah*

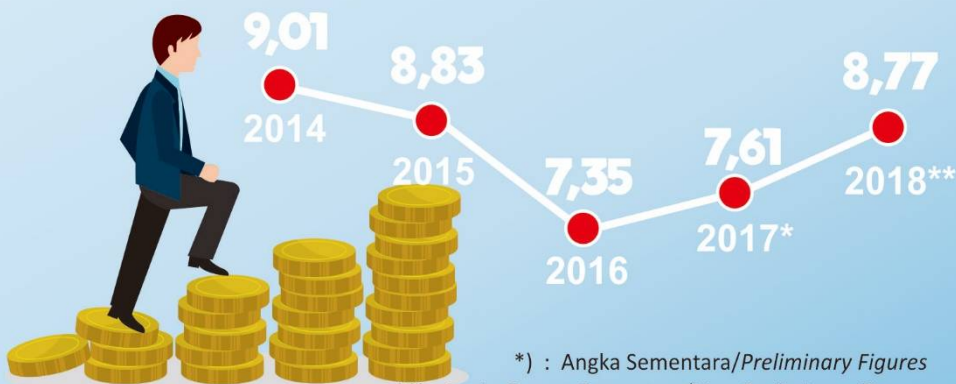
PDRB atas dasar harga berlaku, Tahun 2018 mencapai 5,8 triliun Rupiah

*GRDP at current prices, 2018 reaches 5.8 trillion Rupiah*



### Laju Pertumbuhan Ekonomi

#### Economic Growth



\*) : Angka Sementara/Preliminary Figures

\*\*): Angka Sangat Sementara/Very Preliminary Figures



### PENJELASAN TEKNIS

1. Penghitungan statistik neraca nasional mengikuti buku petunjuk yang diterbitkan oleh Perserikatan Bangsa Bangsa (PBB) dikenal sebagai Sistem Neraca Nasional (SNN). SNN adalah rekomendasi internasional tentang bagaimana menyusun ukuran aktivitas ekonomi yang sesuai dengan standar neraca baku yang didasarkan pada prinsip-prinsip ekonomi. Rekomendasi yang dimaksud dinyatakan dalam sekumpulan konsep, definisi, klasifikasi, dan aturan neraca yang disepakati secara internasional dalam mengukur indikator tertentu seperti Produk Domestik Bruto (PDB). Salah satu bentuk adaptasi pencatatan statistik nasional adalah melakukan perubahan tahun dasar PDB Indonesia dari tahun 2000 ke 2010. Perubahan tahun dasar PDB dilakukan seiring dengan mengadopsi rekomendasi PBB yang tertuang dalam Sistem Neraca Nasional 2008 (SNA 2008).
2. Produk Domestik Bruto pada tingkat nasional serta Produk Domestik Regional Bruto (PDRB) pada tingkat regional (provinsi) menggambarkan kemampuan suatu wilayah untuk menciptakan nilai tambah pada suatu waktu tertentu. Untuk menyusun PDB maupun PDRB digunakan 2 pendekatan, yaitu lapangan usaha dan pengeluaran. Keduanya menyajikan komposisi data nilai tambah dirinci

### TECHNICAL NOTES

1. *The method used to estimate national accounts statistics is based on the standard guidelines formed by United Nation known as System of National Accounts (SNA). SNA is the internationally agreed standard set of recommendations on how to compile measures of economic activity in accordance with strict accounting conventions based on economic principles. The recommendations are expressed in term of a set of concepts, definitions, classifications and accounting rules that comprise the internationally agreed standard for measuring indicators such as Gross Domestic Product (GDP). One of the improvement in the national statistical system is to rebase GDP form base year 2000 to 2010 in order to capture current economic condition. It is in line with the United Nations (UN) recommendation on 2008 SNA.*
2. *The basic measure of the value added arising from economic activity is known as Gross Domestic Product at the national level and Gross Regional Domestic Product (GRDP) at the regional level (provinces/regencies/municipalities). To compile these statistics, two approaches have been used, i.e. "production approach" and "expenditure approach". The first*

## **REGIONAL INCOME**

menurut sumber kegiatan ekonomi (lapangan usaha) dan menurut komponen penggunaannya. PDB maupun PDRB dari sisi lapangan usaha merupakan penjumlahan seluruh komponen nilai tambah bruto yang mampu diciptakan oleh sektor-sektor ekonomi atas berbagai aktivitas produksinya. Sedangkan dari sisi pengeluaran menjelaskan tentang penggunaan dari nilai tambah tersebut.

3. PDB menurut lapangan usaha mengalami perubahan klasifikasi dari 9 lapangan usaha menjadi 17 lapangan usaha. PDB menurut lapangan usaha dirinci menurut total nilai tambah dari seluruh sektor ekonomi yang mencakup lapangan usaha Pertanian, Kehutanan, dan Perikanan; Pertambangan dan Penggalian; Industri Pengolahan; Pengadaan Listrik dan Gas; Pengadaan Air, Pengelolaan Sampah, Limbah dan Daur Ulang; Konstruksi; Perdagangan Besar dan Eceran, Reparasi Mobil dan Sepeda Motor; Transportasi dan Pergudangan; Penyediaan Akomodasi dan Makan Minum; Informasi dan Komunikasi; Jasa Keuangan dan Asuransi; Real Estat; Jasa Perusahaan; Administrasi Pemerintahan, Pertahanan dan Jaminan Sosial Wajib; Jasa Pendidikan; Jasa Kesehatan dan Kegiatan Sosial; dan Jasa lainnya

*approach is to measure value added produced by various kinds of economic activities, while the second approach is to measure final uses of the country's output. In other words, GDP/GRDP is the sum of total value added produced by all economic industries (activities) and the way of using it.*

3. *GDP by industry classification changes from 9 sectors to 17 industries. GDP by industry is classified by types of economic activities such as Agriculture, Forestry and Fishing; Mining and Quarrying; Manufacturing; Electricity and Gas; Water supply, Sewerage, Waste Management and Remediation Activities; Construction; Wholesale and Retail Trade; Repair of Motor Vehicles and Motorcycles; Transportation and Storage; Accommodation and Food Service Activities; Information and Communication; Financial and Insurance Activities; Real Estate Activities; Business Activities; Public Administration; Defence and Compulsory Social Security; Education; Human Health and Social Work Activities; and Other Services Activities.*

## PENDAPATAN REGIONAL

4. PDB menurut pengeluaran mengalami perubahan klasifikasi dimana pengeluaran konsumsi Lembaga Non Profit yang Melayani Rumah Tangga (LNPR) yang sebelumnya termasuk bagian dari pengeluaran konsumsi rumah tangga menjadi komponen terpisah. Sehingga klasifikasi PDB menurut pengeluaran dirinci menjadi 7 komponen yaitu komponen pengeluaran konsumsi rumah tangga, pengeluaran konsumsi LNPR, pengeluaran konsumsi pemerintah, pembentukan modal tetap bruto, perubahan inventori, ekspor barang dan jasa, dan impor barang dan jasa.
  5. Pengeluaran konsumsi rumah tangga mencakup berbagai pengeluaran konsumsi akhir rumah tangga atas barang dan jasa untuk memenuhi kebutuhan individu ataupun kelompok secara langsung. Pengeluaran rumah tangga di sini mencakup makanan dan minuman selain restoran; pakaian, alas kaki dan jasa perawatannya; perumahan dan perlengkapan rumah tangga; kesehatan dan pendidikan; transportasi dan komunikasi; restoran dan hotel serta lainnya.
  6. Pengeluaran Konsumsi Pemerintah terdiri dari Pengeluaran Konsumsi Individu dan Pengeluaran Konsumsi Kolektif. Barang dan jasa individu merupakan barang dan jasa privat,
4. *GDP by expenditure classification changes where consumption expenditure Non-profit Institutions Serving Households (NPISH) previously included as part of household consumption expenditure is taken out into separate component. So that, GDP by type of expenditures is classified into: household consumption expenditure, NPISH consumption expenditure, government consumption expenditure, gross fixed capital formation, changes in inventories, exports of goods and services, and imports of goods and services.*
  5. *Household consumption expenditures consist of expenditures incurred by households, which are used for both individual or collective needs. Household consumptions are classified into food and beverages other than restaurants; clothing, footwear, and related maintenance services; housing and household equipment; health and education; transport and communication; restaurants and hotels; and others.*
  6. *Government consumption expenditure consists of Individual Consumption Expenditure and Collective Consumption Expenditure. Individual goods and services are private goods*



## REGIONAL INCOME

dimana ciri-ciri barang privat adalah a) *Scarcity*, yaitu ada kelangkaan / keterbatasan dalam jumlah; b) *Excludable consumption*, yaitu konsumsi suatu barang dapat dibatasi hanya pada mereka yang memenuhi persyaratan tertentu (biasanya harga); c) *Rivalrous competition*, yaitu konsumsi oleh satu konsumen akan mengurangi atau menghilangkan kesempatan pihak lain untuk melakukan hal serupa. Contoh barang dan jasa yang dihasilkan pemerintah dan tergolong sebagai barang dan jasa individu adalah jasa pelayanan kesehatan pemerintah di rumah sakit/puskesmas dan jasa pendidikan di sekolah/universitas negeri. Sedangkan barang dan jasa kolektif ekuivalen dengan barang publik yang memiliki ciri a) *Non rivalry*, yaitu penggunaan satu konsumen terhadap suatu barang tidak mengurangi kesempatan konsumen lain untuk juga mengkonsumsi barang tersebut; b) *Non excludable*, yaitu apabila suatu barang publik tersedia, maka tidak ada yang dapat menghalangi siapapun untuk memperoleh manfaat dari barang tersebut atau dengan kata lain setiap orang memiliki akses ke barang tersebut. Contoh barang dan jasa yang dihasilkan pemerintah dan tergolong sebagai barang dan jasa kolektif adalah jasa pertahanan yang dilakukan TNI dan keamanan yang dilakukan kepolisian.

*and services, which the characteristics of private goods is a) Scarcity, that there is a scarcity/limited in number; b) Excludable consumption, the consumption of goods can be limited only to those who meet certain requirements (usually the price); c) Rivalrous competition, ie consumption by the consumer will reduce or eliminate the chance of another party to do so. Examples of goods and services produced by government and classified as goods and services of individuals is the government health services in hospitals/health centers and education services in schools/universities. Collective goods and services equivalent to public goods characterized by a) Non-rivalry, namely the use of a consumer for an item does not reduce the chance of another consumer to also consume goods; b) Non-excludable, i.e. when a public good available, then nothing can hinder anyone to benefit from the goods or in other words everyone has access to the goods. Examples of goods and services produced by government and classified as collective goods and services is carried military defense services and the police's security.*

## PENDAPATAN REGIONAL

7. Pembentukan Modal Tetap Bruto (PMTB) mencakup pengadaan, pembuatan, dan pembelian barang modal. Barang modal dimaksud adalah barang-barang yang digunakan untuk proses produksi, tahan lama atau yang mempunyai umur pemakaian lebih dari satu tahun seperti bangunan, mesin-mesin dan alat angkutan. Termasuk pula di sini perbaikan besar (berat) yang sifatnya memperpanjang umur atau mengubah bentuk atau kapasitas barang modal tersebut. Pengeluaran barang modal untuk keperluan militer juga dicakup sebagai PMTB. Klasifikasi komponen PMTB dibagi menjadi 6 sub komponen yaitu Konstruksi; Mesin dan Peralatan; Kendaraan; Peralatan Lainnya; *Cultivated Biological Resources* (CBR) dan Produk Kekayaan Intelektual.
  8. Ekspor barang dan jasa merupakan transaksi perdagangan barang dan jasa dari penduduk (residen) ke bukan penduduk (nonresiden). Impor barang dan jasa adalah transaksi perdagangan dari bukan penduduk ke penduduk. Ekspor atau impor barang terjadi pada saat terjadi perubahan hak kepemilikan barang antara penduduk dengan bukan penduduk (dengan atau tanpa perpindahan fisik barang tersebut). Pada PDB dengan tahun dasar 2010, ekspor dan impor barang dirinci menjadi nonmigas dan migas.
7. *Gross Fixed Capital Formation (GFCF) includes procurement, manufacture, and the purchase of capital goods. Capital goods are goods which are used for the production process, durable or have a service life of more than one year such as buildings, machinery, and transportation equipment. Including here: huge improvement that are to extend the life or changing the shape or the capacity of the capital goods. Capital expenditures for military purposes are also covered as GFCF. GFCF component are classified into six sub-components: Construction; Machinery and Equipment; vehicle; Other equipment; Cultivated Biological Resources (CBR) and Intellectual Property Product.*
  8. *Exports of goods and services consist of transactions of goods and services from residents to non-residents. Imports of goods and services consist of transaction of goods and services from non-residents to residents. Exports and imports of goods occur when there are changes in ownership of goods between residents and non-residents (with or without physical movements of goods across frontiers). On the GDP at 2010 basic year, exports and imports of goods specified into non- oil and gas and oil and gas.*

## **REGIONAL INCOME**

9. Produk Domestik Bruto maupun agregat turunannya disajikan dalam 2 (dua) versi penilaian, yaitu atas dasar "harga berlaku" dan atas dasar "harga konstan". Disebut sebagai harga berlaku karena seluruh agregat dinilai dengan menggunakan harga pada tahun berjalan, sedangkan harga konstan penilaiannya didasarkan kepada harga satu tahun dasar tertentu, dalam publikasi ini digunakan harga tahun 2010.
  10. Laju pertumbuhan Produk Domestik Bruto diperoleh dari perhitungan PDB atas dasar harga konstan. Diperoleh dengan cara mengurangi nilai PDB pada tahun ke-n terhadap nilai pada tahun ke n-1 (tahun sebelumnya), dibagi dengan nilai pada tahun ke n-1, dikalikan dengan 100 persen. Laju pertumbuhan menunjukkan perkembangan agregat pendapatan dari satu waktu tertentu terhadap waktu sebelumnya.
9. *GDP and its aggregations are presented in two forms: at current market prices and at constant base year market prices. In presenting current market prices, all aggregates are valued at current market prices, while base year constant market prices are shown by valuing all aggregates at fixed base year prices. Year of 2010 is used as the base year in this publication.*
  10. *Growth rate of Gross Domestic Product is derived from GDP at constant market prices. It is obtained by subtracting the value of GDP year n with the value of GDP year n-1, divided by the value of GDP year n-1 then multiplied by 100 percent. The growth rate of GDP explains the income growth during the given period.*

**ULASAN**

**DESCRIPTION**

**Produk Domestik Regional Bruto**

Berdasarkan hasil perhitungan PDRB tahun 2018, angka PDRB atas dasar harga berlaku mencapai 5,8 triliun rupiah dengan kontribusi dari Kategori A (Pertanian, Kehutanan dan Perikanan) masih menjadi penyumbang terbesar dengan sumbangan sebesar 45,11%.

Menurut perhitungan, pada tahun 2018 penduduk Kabupaten Kepulauan Selayar memiliki pendapatan perkapita sebesar 43 juta rupiah.

Jika dilihat dari sisi pertumbuhan ekonomi, Kepulauan Selayar memiliki pertumbuhan ekonomi sebesar 8,77% dimana angka ini meningkat jika dibandingkan dengan tahun sebelumnya.

Dalam publikasi ini dilakukan beberapa revisi angka yang sebelumnya pernah dirilis di publikasi sebelumnya karena digunakannya angka sementara dan angka sangat sementara.

**Gross Regional Domestic Product**

*By the calculation of Gross Regional Domestic Product (GRDP) in 2018, the value reached 5.8 trillion rupiahs where Category A (Agriculture, Forestry and Fishery) remain the biggest contributor with 45.11% contribution for GDRP.*

*By the calculation, in 2018 the per capita income in Kepulauan Selayar Regency reached 43 million rupiah*

*In term of economic growth, Kepulauan Selayar had 8.77 % of economic growth in 2018, slightly increase from 2017.*

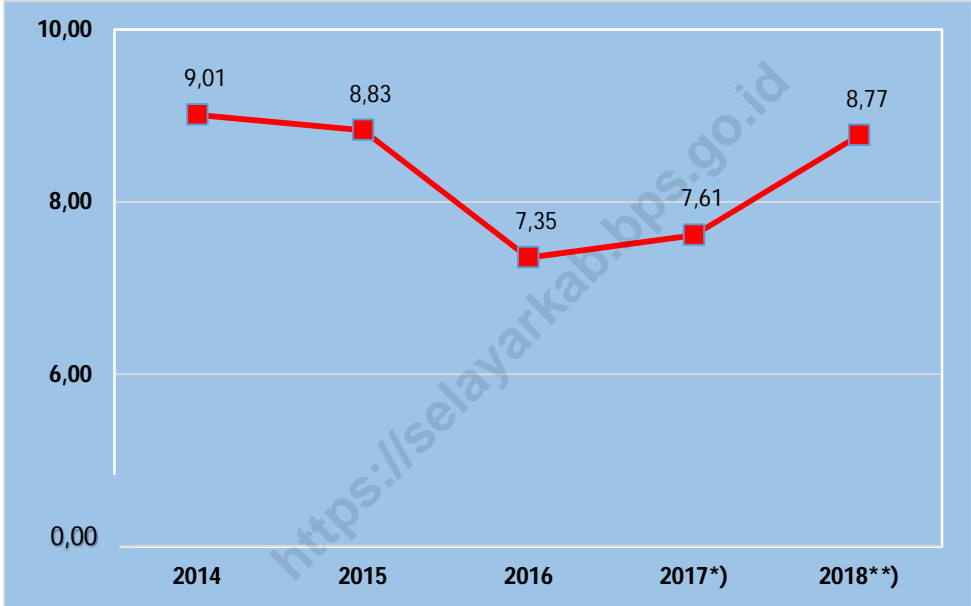
*In this publication we adjusted some revised figures from previous publication because of preliminary figures and very preliminary figures.*

## REGIONAL INCOME

Gambar  
Picture

6

Laju Pertumbuhan Ekonomi di Kepulauan Selayar, 2014-2018  
Economic Growth in Kepulauan Selayar Regency, 2014-2018



## PENDAPATAN REGIONAL

**Tabel**  
**Table**

8.1

**Produk Domestik Regional Bruto Atas Dasar Harga Berlaku Menurut Lapangan Usaha di Kabupaten Kepulauan Selayar (juta rupiah), 2014–2018**  
**Gross Regional Domestic Product at Current Market Prices by Industry in Kepulauan Selayar Regency (million rupiahs), 2014–2018**

<b>Kategori</b> <b>Category</b>	<b>Lapangan Usaha</b> <b>Industry</b>	<b>2014</b>	<b>2015</b>	<b>2016</b>
(1)	(2)	(3)	(4)	(5)
A	Pertanian, Kehutanan, dan Perikanan	1 580 000,04	1 913 845,89	2 161 144,95
B	Pertambangan dan Penggalian	31 332,40	40 300,44	47 587,79
C	Industri Pengolahan	98 236,62	108 399,88	121 406,65
D	Pengadaan Listrik dan Gas	2 870,72	2 993,01	3 397,26
E	Pengadaan Air, Pengelolaan Sampah, Limbah dan Daur Ulang	4 046,73	4 204,57	4 513,45
F	Konstruksi	677 643,29	810 690,53	956 218,67
G	Perdagangan Besar dan Eceran; Reparasi Mobil dan Sepeda Motor	263 205,52	301 646,39	350 451,03
H	Transportasi dan Pergudangan	81 132,86	99 026,28	110 682,53
I	Penyediaan Akomodasi dan Makan Minum	7 146,47	8 150,85	9 301,93
J	Informasi dan Komunikasi	81 067,04	85 964,93	95 928,65
K	Jasa Keuangan dan Asuransi	42 274,35	50 542,52	59 686,01
L	Real Estate	52 903,58	60 015,44	66 815,88
M,N	Jasa Perusahaan	583,90	690,42	803,86
O	Administrasi Pemerintahan, Pertahanan dan Jaminan Sosial Wajib	304 514,64	363 863,32	336 022,05
P	Jasa Pendidikan	193 348,17	214 452,61	245 790,33
Q	Jasa Kesehatan dan Kegiatan Sosial	58 937,31	66 690,50	76 585,28
R,S,T,U	Jasa lainnya	14 859,94	16 891,15	19 749,71
<b>Produk Domestik Regional Bruto</b> <b>Gross Regional Domestic Product</b>		<b>3 494 103,60</b>	<b>4 148 368,75</b>	<b>4 666 086,03</b>

## REGIONAL INCOME

Lanjutan Tabel/Continued Table 8.1

Kategori Category	Lapangan Usaha Industry	2017 <sup>*)</sup>	2018 <sup>**)</sup>
(1)	(2)	(6)	(7)
A	Pertanian, Kehutanan, dan Perikanan	2 394 853,48	2 639 245,41
B	Pertambangan dan Penggalian	49 637,16	53 844,14
C	Industri Pengolahan	135 961,37	142 460,51
D	Pengadaan Listrik dan Gas	4 516,05	4 966,39
E	Pengadaan Air, Pengelolaan Sampah, Limbah dan Daur Ulang	4 965,59	5 463,41
F	Konstruksi	1 093 822,58	1 261 882,94
G	Perdagangan Besar dan Eceran; Reparasi Mobil dan Sepeda Motor	389 424,30	440 510,27
H	Transportasi dan Pergudangan	119 707,89	134 505,48
I	Penyediaan Akomodasi dan Makan Minum	10 446,44	12 735,79
J	Informasi dan Komunikasi	108 380,05	120 892,74
K	Jasa Keuangan dan Asuransi	65 707,90	73 780,50
L	Real Estate	73 837,39	79 413,00
M,N	Jasa Perusahaan	910,37	1 039,17
O	Administrasi Pemerintahan, Pertahanan dan Jaminan Sosial Wajib	364 788,30	436 992,66
P	Jasa Pendidikan	294 463,66	314 598,64
Q	Jasa Kesehatan dan Kegiatan Sosial	88 861,38	100 603,84
R,S,T,U	Jasa lainnya	22 915,44	27 927,63
<b>Produk Domestik Regional Bruto Gross Regional Domestic Product</b>		<b>5 223 199,38</b>	<b>5 850 862,50</b>

Sumber : Diolah dari Hasil Sensus, Survei, dan Berbagai Sumber Lainnya  
Source : Based on Census, Surveys, and Other Sources

Keterangan \*) : Angka Sementara/Preliminary Figures  
\*\*) : Angka Sangat Sementara/Very Preliminary Figures

## PENDAPATAN REGIONAL

Tabel  
Table

8.2

**Produk Domestik Regional Bruto Atas Dasar Harga Konstan 2010 Menurut Lapangan Usaha di Kabupaten Kepulauan Selayar (juta rupiah), 2014–2018**  
*Gross Regional Domestic Product at Current Market Prices 2010 by Industry in Kepulauan Selayar Regency (million rupiahs), 2014–2018*

Kategori Category	Lapangan Usaha Industry	2014	2015	2016
(1)	(2)	(3)	(4)	(5)
A	Pertanian, Kehutanan, dan Perikanan	1 084 850,29	1 188 492,86	1 296 939,93
B	Pertambangan dan Penggalian	19 894,20	22 164,48	24 418,25
C	Industri Pengolahan	80 529,71	84 955,16	90 954,84
D	Pengadaan Listrik dan Gas	3 563,76	3 866,80	4 319,64
E	Pengadaan Air, Pengelolaan Sampah, Limbah dan Daur Ulang	3 535,45	3 567,66	3 781,54
F	Konstruksi	430 618,91	473 435,26	521 075,32
G	Perdagangan Besar dan Eceran; Reparasi Mobil dan Sepeda Motor	221 138,37	237 819,59	261 438,10
H	Transportasi dan Pergudangan	58 021,31	62 604,63	68 410,69
I	Penyediaan Akomodasi dan Makan Minum	5 691,18	5 975,49	6 529,38
J	Informasi dan Komunikasi	76 779,09	84 881,35	92 457,81
K	Jasa Keuangan dan Asuransi	28 693,62	31 677,15	36 489,76
L	Real Estate	43 064,31	46 444,99	49 916,83
M,N	Jasa Perusahaan	426,06	451,94	488,78
O	Administrasi Pemerintahan, Pertahanan dan Jaminan Sosial Wajib	236 986,27	255 025,16	227 789,15
P	Jasa Pendidikan	151 894,36	161 671,07	173 128,03
Q	Jasa Kesehatan dan Kegiatan Sosial	45 991,19	48 936,24	52 886,13
R,S,T,U	Jasa lainnya	11 671,27	12 428,93	13 691,92
<b>Produk Domestik Regional Bruto Gross Regional Domestic Product</b>		<b>2 503 349,35</b>	<b>2 724 398,75</b>	<b>2 924 716,09</b>



## REGIONAL INCOME

Lanjutan Tabel/*Continued Table 8.2*

Kategori <i>Category</i>	Lapangan Usaha <i>Industry</i>	2017 <sup>*)</sup>	2018 <sup>**)</sup>
(1)	(2)	(8)	(9)
A	Pertanian, Kehutanan, dan Perikanan	1 390 767,95	1 502 694,17
B	Pertambangan dan Penggalian	26 443,14	27 941,18
C	Industri Pengolahan	97 776,84	99 648,18
D	Pengadaan Listrik dan Gas	4 583,89	4 895,07
E	Pengadaan Air, Pengelolaan Sampah, Limbah dan Daur Ulang	4 106,02	4 436,58
F	Konstruksi	565 624,40	624 286,90
G	Perdagangan Besar dan Eceran; Reparasi Mobil dan Sepeda Motor	273 413,88	297 715,99
H	Transportasi dan Pergudangan	75 390,82	83 222,66
I	Penyediaan Akomodasi dan Makan Minum	7 163,60	8 540,51
J	Informasi dan Komunikasi	101 004,71	110 408,27
K	Jasa Keuangan dan Asuransi	37 984,57	40 393,68
L	Real Estate	54 006,39	56 274,73
M,N	Jasa Perusahaan	531,10	584,33
O	Administrasi Pemerintahan, Pertahanan dan Jaminan Sosial Wajib	240 293,70	278 135,69
P	Jasa Pendidikan	193 688,12	202 319,63
Q	Jasa Kesehatan dan Kegiatan Sosial	59 381,40	64 796,81
R,S,T,U	Jasa lainnya	15 228,06	17 140,16
<b>Produk Domestik Regional Bruto <i>Gross Regional Domestic Product</i></b>		<b>3 147 388,58</b>	<b>3 423 434,56</b>

Sumber : Diolah dari Hasil Sensus, Survei, dan Berbagai Sumber Lainnya  
*Source : Based on Census, Surveys, and Other Sources*

Keterangan \*) : Angka Sementara/*Preliminary Figures*  
 \*\*) : Angka Sangat Sementara/*Very Preliminary Figures*

## PENDAPATAN REGIONAL

### Distribusi Persentase Produk Domestik Regional Bruto Atas Dasar Harga Berlaku Menurut Lapangan Usaha di Kabupaten Kepulauan Selayar (persen), 2014–2018

Tabel  
Table

8.3

#### *Percentage Distribution of Gross Regional Domestic Product at Current Market Prices by Industry in Kepulauan Selayar Regency (percent), 2014–2018*

Kategori <i>Category</i>	Lapangan Usaha <i>Industry</i>	2014	2015	2016
(1)	(2)	(3)	(4)	(5)
A	Pertanian, Kehutanan, dan Perikanan	45,22	46,13	46,32
B	Pertambangan dan Penggalian	0,90	0,97	1,02
C	Industri Pengolahan	2,81	2,61	2,60
D	Pengadaan Listrik dan Gas	0,08	0,07	0,07
E	Pengadaan Air, Pengelolaan Sampah, Limbah dan Daur Ulang	0,12	0,10	0,10
F	Konstruksi	19,39	19,54	20,49
G	Perdagangan Besar dan Eceran; Reparasi Mobil dan Sepeda Motor	7,53	7,27	7,51
H	Transportasi dan Pergudangan	2,32	2,39	2,37
I	Penyediaan Akomodasi dan Makan Minum	0,20	0,20	0,20
J	Informasi dan Komunikasi	2,32	2,07	2,06
K	Jasa Keuangan dan Asuransi	1,21	1,22	1,28
L	Real Estate	1,51	1,45	1,43
M,N	Jasa Perusahaan	0,02	0,02	0,02
O	Administrasi Pemerintahan, Pertahanan dan Jaminan Sosial Wajib	8,72	8,77	7,20
P	Jasa Pendidikan	5,53	5,17	5,27
Q	Jasa Kesehatan dan Kegiatan Sosial	1,69	1,61	1,64
R,S,T,U	Jasa lainnya	0,43	0,41	0,42
<b>Produk Domestik Regional Bruto <i>Gross Regional Domestic Product</i></b>		<b>100,00</b>	<b>100,00</b>	<b>100,00</b>

## REGIONAL INCOME

Lanjutan Tabel/*Continued Table 8.3*

Kategori <i>Category</i>	Lapangan Usaha <i>Industry</i>	2017 <sup>*)</sup>	2018 <sup>**)</sup>
(1)	(2)	(8)	(9)
A	Pertanian, Kehutanan, dan Perikanan	45,85	45,11
B	Pertambangan dan Penggalian	0,95	0,92
C	Industri Pengolahan	2,60	2,43
D	Pengadaan Listrik dan Gas	0,09	0,08
E	Pengadaan Air, Pengelolaan Sampah, Limbah dan Daur Ulang	0,10	0,09
F	Konstruksi	20,94	21,57
G	Perdagangan Besar dan Eceran; Reparasi Mobil dan Sepeda Motor	7,46	7,53
H	Transportasi dan Pergudangan	2,29	2,30
I	Penyediaan Akomodasi dan Makan Minum	0,20	0,22
J	Informasi dan Komunikasi	2,07	2,07
K	Jasa Keuangan dan Asuransi	1,26	1,26
L	Real Estate	1,41	1,36
M,N	Jasa Perusahaan	0,02	0,02
O	Administrasi Pemerintahan, Pertahanan dan Jaminan Sosial Wajib	6,98	7,47
P	Jasa Pendidikan	5,64	5,38
Q	Jasa Kesehatan dan Kegiatan Sosial	1,70	1,72
R,S,T,U	Jasa lainnya	0,44	0,48
<b>Produk Domestik Regional Bruto Gross</b> <b>Regional Domestic Product</b>		<b>100,00</b>	<b>100,00</b>

Sumber : Diolah dari Hasil Sensus, Survei, dan Berbagai Sumber Lainnya  
*Source : Based on Census, Surveys, and Other Sources*

Keterangan \*) : Angka Sementara/*Preliminary Figures*  
 \*\*) : Angka Sangat Sementara/*Very Preliminary Figures*

## PENDAPATAN REGIONAL

Tabel  
Table

8.4

**Laju Pertumbuhan Produk Domestik Regional Bruto Atas Dasar Harga Konstan 2010 Menurut Lapangan Usaha di Kabupaten Kepulauan Selayar (persen), 2014–2018**  
*Growth Rate of Gross Regional Domestic Product at 2010 Constant Market Prices by Industry in Kepulauan Selayar Regency (percent), 2014–2018*

Kategori <i>Category</i>	Lapangan Usaha <i>Industry</i>	2014	2015	2016
(1)	(2)	(3)	(4)	(5)
A	Pertanian, Kehutanan, dan Perikanan	12,10	9,55	9,12
B	Pertambangan dan Penggalian	12,88	11,41	10,17
C	Industri Pengolahan	5,40	5,50	7,06
D	Pengadaan Listrik dan Gas	12,09	8,50	11,71
E	Pengadaan Air, Pengelolaan Sampah, Limbah dan Daur Ulang	5,92	0,91	5,99
F	Konstruksi	8,55	9,94	10,06
G	Perdagangan Besar dan Eceran; Reparasi Mobil dan Sepeda Motor	8,71	7,54	9,93
H	Transportasi dan Pergudangan	10,74	7,90	9,27
I	Penyediaan Akomodasi dan Makan Minum	4,95	5,00	9,27
J	Informasi dan Komunikasi	6,80	10,55	8,93
K	Jasa Keuangan dan Asuransi	2,39	10,40	15,19
L	Real Estate	8,52	7,85	7,48
M,N	Jasa Perusahaan	12,54	6,07	8,15
O	Administrasi Pemerintahan, Pertahanan dan Jaminan Sosial Wajib	3,30	7,61	(10,68)
P	Jasa Pendidikan	3,46	6,44	7,09
Q	Jasa Kesehatan dan Kegiatan Sosial	6,84	6,40	8,07
R,S,T,U	Jasa lainnya	6,94	6,49	10,16
<b>Produk Domestik Regional Bruto <i>Gross Regional Domestic Product</i></b>		<b>9,01</b>	<b>8,83</b>	<b>7,35</b>

## REGIONAL INCOME

Lanjutan Tabel/Continued Table 8,4

Kategori Category	Lapangan Usaha Industry	2017 <sup>*)</sup>	2018 <sup>**)</sup>
(1)	(2)	(7)	(8)
A	Pertanian, Kehutanan, dan Perikanan	7,23	8,05
B	Pertambangan dan Penggalian	8,29	5,67
C	Industri Pengolahan	7,50	1,91
D	Pengadaan Listrik dan Gas	6,12	6,79
E	Pengadaan Air, Pengelolaan Sampah, Limbah dan Daur Ulang	8,58	8,05
F	Konstruksi	8,55	10,37
G	Perdagangan Besar dan Eceran; Reparasi Mobil dan Sepeda Motor	4,58	8,89
H	Transportasi dan Pergudangan	10,20	10,39
I	Penyediaan Akomodasi dan Makan Minum	9,71	19,22
J	Informasi dan Komunikasi	9,24	9,31
K	Jasa Keuangan dan Asuransi	4,10	6,34
L	Real Estate	8,19	4,20
M,N	Jasa Perusahaan	8,66	10,02
O	Administrasi Pemerintahan, Pertahanan dan Jaminan Sosial Wajib	5,49	15,75
P	Jasa Pendidikan	11,88	4,46
Q	Jasa Kesehatan dan Kegiatan Sosial	12,28	9,12
R,S,T,U	Jasa lainnya	11,22	12,56
<b>Produk Domestik Regional Bruto Gross Regional Domestic Product</b>		<b>7,61</b>	<b>8,77</b>

Sumber : Diolah dari Hasil Sensus, Survei, dan Berbagai Sumber Lainnya  
Source : Based on Census, Surveys, and Other Sources

Keterangan \*) : Angka Sementara/Preliminary Figures  
\*\*) : Angka Sangat Sementara/Very Preliminary Figures

## PENDAPATAN REGIONAL

**Tabel 8.5** Laju Implisit Produk Domestik Regional Bruto Menurut Lapangan Usaha di Kabupaten Kepulauan Selayar (persen), 2014–2018  
*Implicit Growth Rate of Gross Regional Domestic Product by Industry in Kepulauan Selayar Regency (percent), 2014–2018*

Kategori Category	Lapangan Usaha Industry	2014	2015	2016
(1)	(2)	(3)	(4)	(5)
A	Pertanian, Kehutanan, dan Perikanan	13,11	10,57	3,48
B	Pertambangan dan Penggalian	16,67	15,45	7,18
C	Industri Pengolahan	6,42	4,60	4,61
D	Pengadaan Listrik dan Gas	(0,74)	(3,91)	1,61
E	Pengadaan Air, Pengelolaan Sampah, Limbah dan Daur Ulang	5,40	2,96	1,27
F	Konstruksi	14,63	8,81	7,17
G	Perdagangan Besar dan Eceran; Reparasi Mobil dan Sepeda Motor	3,05	6,57	5,68
H	Transportasi dan Pergudangan	12,92	13,12	2,28
I	Penyediaan Akomodasi dan Makan Minum	10,95	8,63	4,44
J	Informasi dan Komunikasi	0,34	(4,08)	2,45
K	Jasa Keuangan dan Asuransi	16,29	8,30	2,52
L	Real Estate	6,46	5,19	3,59
M,N	Jasa Perusahaan	8,68	11,47	7,65
O	Administrasi Pemerintahan, Pertahanan dan Jaminan Sosial Wajib	8,96	11,04	3,39
P	Jasa Pendidikan	7,02	4,21	7,03
Q	Jasa Kesehatan dan Kegiatan Sosial	7,77	6,35	6,26
R,S,T,U	Jasa lainnya	8,31	6,74	6,14
<b>Produk Domestik Regional Bruto Gross Regional Domestic Product</b>		<b>11,26</b>	<b>9,09</b>	<b>4,78</b>

## REGIONAL INCOME

Lanjutan Tabel/*Continued Table 8.5*

Kategori <i>Category</i>	Lapangan Usaha <i>Industry</i>	2017 <sup>*)</sup>	2018 <sup>*)</sup>
(1)	(2)	(7)	(8)
A	Pertanian, Kehutanan, dan Perikanan	3,34	2,00
B	Pertambangan dan Penggalian	(3,68)	2,66
C	Industri Pengolahan	4,17	2,81
D	Pengadaan Listrik dan Gas	25,27	2,98
E	Pengadaan Air, Pengelolaan Sampah, Limbah dan Daur Ulang	1,32	1,83
F	Konstruksi	5,38	4,52
G	Perdagangan Besar dan Eceran; Reparasi Mobil dan Sepeda Motor	6,25	3,88
H	Transportasi dan Pergudangan	(1,86)	1,79
I	Penyediaan Akomodasi dan Makan Minum	2,36	2,26
J	Informasi dan Komunikasi	3,42	2,04
K	Jasa Keuangan dan Asuransi	5,76	5,59
L	Real Estate	2,14	3,22
M,N	Jasa Perusahaan	4,23	3,75
O	Administrasi Pemerintahan, Pertahanan dan Jaminan Sosial Wajib	2,91	3,49
P	Jasa Pendidikan	7,09	2,28
Q	Jasa Kesehatan dan Kegiatan Sosial	3,34	3,75
R,S,T,U	Jasa lainnya	4,32	8,28
<b>Produk Domestik Regional Bruto Gross <i>Regional Domestic Product</i></b>		<b>4,02</b>	<b>2,98</b>

Sumber : Diolah dari Hasil Sensus, Survei, dan Berbagai Sumber Lainnya  
*Source : Based on Census, Surveys, and Other Sources*

Keterangan \*) : Angka Sementara/*Preliminary Figures*  
 \*\*) : Angka Sangat Sementara/*Very Preliminary Figures*

## PENDAPATAN REGIONAL

**Tabel**                      **Perkembangan Produk Domestik Regional Bruto di Kabupaten Kepulauan Selayar, 2014 – 2018**  
**Table**                      **8.6**                      **Growth of Gross Regional Domestic Product of Kepulauan Selayar Regency, 2014 – 2018**

Periode <i>Period</i>	PDRB/GRDP (Jutaan Rp/ Million Rp)		Pertumbuhan Ekonomi/ <i>Economic Growth</i> (%)
	Harga Berlaku <i>At Current Market Prices</i>	Harga Konstan 2010 <i>At Constant 2010 Market Prices</i>	
(1)	(2)	(3)	(4)
<b>2014</b>	3 494 103,60	2 503 349,35	9,01
<b>2015</b>	4 148 368,75	2 724 398,75	8,83
<b>2016</b>	4 666 086,03	2 924 716,09	7,35
<b>2017<sup>*)</sup></b>	5 223 199,38	3 147 388,58	7,61
<b>2018<sup>**)</sup></b>	5 850 862,50	3 423 434,56	8,77

Sumber : Diolah dari Hasil Sensus, Survei, dan Berbagai Sumber Lainnya  
 Source : *Based on Census, Surveys, and Other Sources*

Keterangan    <sup>\*</sup>) : Angka Sementara/*Preliminary Figures*  
                   <sup>\*\*</sup>) : Angka Sangat Sementara/*Very Preliminary Figures*



## REGIONAL INCOME

Tabel 8.7 PDRB perkapita dan Pertumbuhan Ekonomi di Kabupaten Kepulauan Selayar, 2014-2018  
 Table 8.7 *Percapita Income and Growth Economic of Kepulauan Selayar Regency, 2014-2018*

Periode <i>Period</i>	Harga Berlaku <i>At Current Market Prices</i>	Harga Konstan 2010 <i>At Constant 2010 Market Prices</i>
(1)	(2)	(3)
<b>PDRB Perkapita (Rp) GRDP Percapita (Rp)</b>		
2014	27 139 934	19 444 396
2015	31 861 756	20 924 882
2016	35 455 234	22 223 442
2017 <sup>*)</sup>	39 271 290	23 664 042
2018 <sup>**)</sup>	43 572 107	25 494 746
<b>Pertumbuhan Ekonomi Economic Growth (%)</b>		
2014	9,01	
2015	8,83	
2016	7,35	
2017 <sup>*)</sup>	7,61	
2018 <sup>**)</sup>	8,77	

Sumber : Diolah dari Hasil Sensus, Survei, dan Berbagai Sumber Lainnya  
 Source : *Based on Census, Surveys, and Other Sources*

Keterangan \*) : Angka Sementara/*Preliminary Figures*  
 \*\*) : Angka Sangat Sementara/*Very Preliminary Figures*

## PENDAPATAN REGIONAL

**Tabel** 8.8 **Kontribusi PDRB Kabupaten Kepulauan Selayar terhadap PDRB Sulawesi Selatan, 2014-2018**  
**Table** 8.8 **Gross Regional Domestic Product of Kepulauan Selayar Regency's contribution to Gross Regional Domestic Product of Sulawesi Selatan, 2014-2018**

Periode Period	PDRB/GRDP (Jutaan Rp/ Million Rp)		Kontribusi Contribution (%)
	Kepulauan Selayar	Sulawesi Selatan	
(1)	(2)	(3)	(4)
<b>Atas Dasar Harga Berlaku At Current Market Prices</b>			
<b>2014</b>	3 494 103,60	299 525 662,29	1,17
<b>2015</b>	4 148 368,75	340 191 978,56	1,22
<b>2016</b>	4 666 086,03	377 736 784,57	1,24
<b>2017<sup>*)</sup></b>	5 223 199,38	417 272 512,79	1,25
<b>2018<sup>**)</sup></b>	5 850 862,50	463 164 780,60	1,26
<b>Atas Dasar Harga Konstan 2010 At Constant 2010 Market Prices</b>			
<b>2014</b>	2 503 349,35	234 487 905,70	1,07
<b>2015</b>	2 724 398,75	251 723 048,01	1,08
<b>2016</b>	2 924 716,09	270 614 641,90	1,08
<b>2017<sup>*)</sup></b>	3 147 388,58	290 469 714,62	1,08
<b>2018<sup>**)</sup></b>	3 423 434,56	310 740 688,77	1,10

Sumber : Diolah dari Hasil Sensus, Survei, dan Berbagai Sumber Lainnya  
 Source : Based on Census, Surveys, and Other Sources



# BAB 9 TRANSPORTASI DAN KOMUNIKASI

## Chapter 9 TRANSPORTATION AND COMMUNICATION

### Panjang Jalan Menurut Jenis Permukaan Jalan (km)

*Length of Roads by Type of Road Surface (km)*

Aspal/Pavement

480,63

Kerikil/Gravel

150,11

Beton/Concrete

14,36

222,50

Tanah/Soil





# TRANSPORTASI DAN KOMUNIKASI

## PENJELASAN TEKNIS

1. Data transportasi dan komunikasi meliputi:
  - a. Panjang jalan
  - b. Angkutan darat
  - c. Angkutan laut
  - d. Angkutan udara
  - e. Pos dan telekomunikasi
2. **Kendaraan Bermotor** adalah setiap kendaraan yang digerakkan oleh peralatan teknik yang ada pada kendaraan tersebut, biasanya digunakan untuk angkutan orang atau barang di atas jalan raya selain kendaraan yang berjalan di atas rel. kendaraan bermotor yang dicatat adalah semua jenis kendaraan kecuali kendaraan bermotor TNI/Polri dan Korps Diplomatik.
3. **Mobil Penumpang** adalah setiap kendaraan bermotor yang dilengkapi dengan tempat duduk untuk sebanyak-banyaknya delapan orang, tidak termasuk tempat duduk untuk pengemudi, baik dilengkapi atau tidak dilengkapi bagasi.
4. **Mobil Bis** adalah setiap kendaraan bermotor yang dilengkapi dengan tempat duduk untuk lebih dari delapan orang, tidak termasuk tempat duduk untuk pengemudi, baik dilengkapi atau tidak dilengkapi bagasi.

## TECHNICAL NOTES

1. *Data on transportations and communications cover:*
  - a. *Length of road*
  - b. *Land transportation*
  - c. *Sea transportation*
  - d. *Air transportation*
  - e. *Post and telecommunication*
2. **Motor vehicles** are any kind of vehicles motorized by machine set up in those vehicles, they are usually used for transporting people or goods on roads except vehicles moving along a railway line. The data cover all kinds of motor vehicles except those belong to Indonesia Army Force Indonesian State Police and Diplomatic Corps.
3. **Passenger cars** are any motor vehicles with no more than eight seats, excluding seat for driver, it can be with or without hoot.
4. **Buses** are large passenger cars having seats for more than eight passengers, excluding seat for driver, it can be with or without hoot.

## **TRANSPORTATION AND COMMUNICATION**

5. **Mobil truk** adalah setiap kendaraan bermotor yang digunakan untuk angkutan barang, selain mobil penumpang, mobil bis dan kendaraan bermotor roda dua.
6. Data Panjang jalan Negara dan jalan provinsi bersumber dari Kementerian Pekerjaan Umum. Sedangkan jalan kabupaten/kota bersumber dari Dinas Pekerjaan Umum Kabupaten/Kota, diolah dari daftar PJ-II/5.
7. **Kunjungan kapal** adalah kapal yang datang di pelabuhan baik untuk berlabuh di perairan maupun bersandar di dermaga.
8. **Kantor Pos** adalah tempat pemberi pelayanan komunikasi tertulis dan atau surat elektronik, layanan paket, layanan logistic, layanan transaksi keuangan, dan layanan keagenan pos untuk kepentingan umum. Rumah pos berfungsi sama seperti kantor pos dan kantor pos pembantu, bedanya rumah pos biasanya terletak di daerah terpencil.
9. **Cek** adalah perintah tertulis nasabah kepada bank untuk menarik dananya sejumlah tertentu atas namanya atau atas unjuk.
5. **Trucks** are any motor vehicles used to transport goods excluding passenger cars, buses, and motorcycles.
6. Data on the length of state and provincial roads were taken from the Ministry of Public Works, while the regency/city roads data were taken from Regency Public Works Offices, based on PJ-II/5 questionnaire.
7. **Ship call** is a ship arriving at a port either for mooring or berthing.
8. **Post Office** is a service provider facility of written communication and or electronic mail, parcel service, logistics services, financial transaction services, and postal services to the public. Postal house has the same function as the post office and subsidiary of post office, the difference is that postal house is usually located in remote areas.
9. **A cheque** is a document that orders a bank to pay a specific amount of money from a person's account to the person in whose name the cheque has been issued.

## TRANSPORTASI DAN KOMUNIKASI

10. **Giro** adalah surat perintah untuk memindahbukukan sejumlah uang dari rekening seseorang kepada rekening lain yang ditunjuk surat tersebut.
10. **A giro** is a payment transfer from one bank account to another bank account and instigated by the payer, not the payee.

<https://selayarkab.bps.go.id>



# TRANSPORTATION AND COMMUNICATION

## ULASAN

### Transportasi

Sepanjang 867,60 km jalan disediakan untuk kegiatan transportasi di Kepulauan Selayar pada tahun 2018 dengan 55,40% dari total panjang jalan sudah dilapisi dengan aspal.

Posisi pada akhir tahun 2018, Dinas Perhubungan Kabupaten Kepulauan Selayar mencatat bahwa pada transportasi darat terdapat 11 kendaraan Roda 10, 128 roda 6, 502 pickup, 1.231 roda 4, dan 25.203 roda 2 yang beroperasi.

Sedangkan dari transportasi laut 16 dermaga/pelabuhan tersedia untuk tempat persinggahan kapal. Hal ini terbukti dengan padatnya lalu lintas penyebrangan kapal yang mencapai angka 1.596 penyeberangan sepanjang tahun 2018.

Dari transportasi udara, Kepulauan Selayar memiliki Bandara Areoppala yang berhasil melakukan 668 penerbangan sepanjang tahun 2018 dengan penerbangan terbanyak terjadi di bulan Desember.

### Komunikasi

Dari sektor komunikasi, Kepulauan Selayar memiliki dukungan 2 Kantor Pos Pembantu yang terletak di Kecamatan Bontosikuyu dan Benteng. Melalui Kantor Pos ini sebanyak 25.704 surat domestik telah diterima dan sebanyak 5.322 surat domestik telah dikirim. Tidak kalah dalam jaringan induk telepon, Kepulauan Selayar telah memiliki 2.679 sambungan.

## DESCRIPTION

### Transportation

867.60 kilometers of road provided for the sole purpose of transportation in Kepulauan Selayar in 2018. It's said that 55.40% of total road was hardened with pavement.

In 2018, Transportation Office of Kepulauan Selayar Regency stated that there are 11 ten wheels, 128 six wheels, 502 pickup; 1,231 four wheels; and 25,203 two wheels in Kepulauan Selayar.

As of sea transportation, 16 ports have been made available for ship calls. It's proven by the end of 2018, 1,596 voyages held in those 16 ports.

Finally, in air transportation area, Kepulauan Selayar owned airport called Bandara Areoppala which successfully held 668 flights during 2018 where the most flight occurred in December.

### Communication

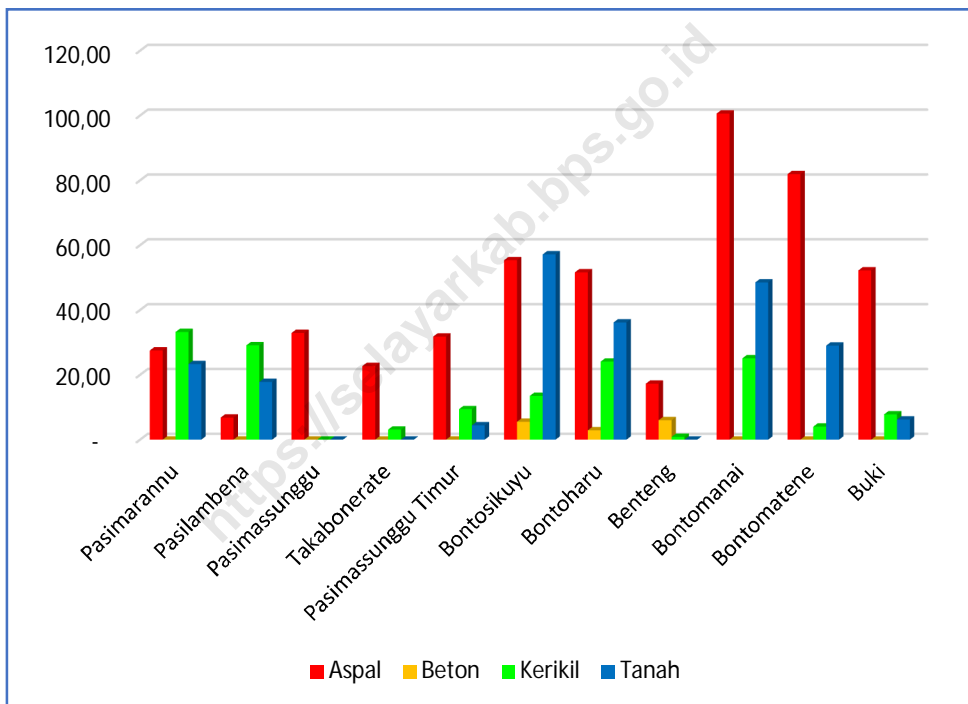
In the area of communication, Kepulauan Selayar was supported by 2 Auxiliary Post Office in Subdistrict of Bontosikuyu and Benteng. 5,322 domestic mails was sent through them and also received 25,704 domestic mails during 2018. Furthermore, 2,679 telephone connection established.

Gambar  
Picture

7

Panjang Jalan Menurut Kecamatan dan Kondisi Jalan di Kabupaten Kepulauan Selayar, 2018

*Length of Roads by Subdistrict and Road Condition in Kepulauan Selayar Regency, 2018*



## TRANSPORTATION AND COMMUNICATION

### 9.1 TRANSPORTASI/TRANSPORTATION

Tabel 9.1.1 Panjang Jalan Menurut Kecamatan dan Pemerintahan yang Berwenang Mengelolanya di Kabupaten Kepulauan Selayar (km), 2018  
 Table 9.1.1 Length of Roads by Subdistrict and Level of Government Authority in Kepulauan Selayar Regency (km), 2018

Kecamatan Subdistrict	Pemerintahan yang Berwenang Mengelola Level of Government Authority			
	Negara State	Provinsi Province	Kabupaten/Kota Regency/City	Jumlah Total
(1)	(2)	(3)	(4)	(5)
Pasimarannu	...	...	84,00	...
Pasilambena	...	...	53,70	...
Pasimassunggu	...	...	32,90	...
Takabonerate	...	...	25,80	...
Pasimassunggu Timur	...	...	45,60	...
Bontosikuyu	...	...	131,50	...
Bontoharu	...	...	114,70	...
Benteng	...	...	24,10	...
Bontomanai	...	...	174,20	...
Bontomatene	...	...	114,90	...
Buki	...	...	66,20	...
<b>Jumlah/Total</b>	...	...	<b>867,60</b>	...

Sumber : Dinas Pekerjaan Umum dan Penataan Ruang Kabupaten Kepulauan Selayar  
 Source : Public Works and Spatial Planning Office of Kepulauan Selayar Regency

## TRANSPORTASI DAN KOMUNIKASI

**Tabel 9.1.2** Panjang Jalan Menurut Kecamatan dan Jenis Permukaan Jalan di Kabupaten Kepulauan Selayar (km), 2018  
*Table 9.1.2 Length of Roads by Subdistrict and Type of Road Surface in Kepulauan Selayar Regency (km), 2018*

Kecamatan <i>Subdistrict</i>	Jenis Permukaan Jalan/ <i>Type of Road Surface</i>				Jumlah <i>Total</i>
	Aspal <i>Pavement</i>	Beton <i>Concrete</i>	Kerikil <i>gravel</i>	Tanah <i>Soil</i>	
(1)	(2)	(3)	(4)	(5)	
Pasimarannu	27,50	-	33,20	23,30	84,00
Pasilambena	6,80	-	29,10	17,80	53,70
Pasimassunggu	32,90	-	-	-	32,90
Takabonerate	22,70	-	3,10	-	25,80
Pasimassunggu Timur	31,80	-	9,40	4,40	45,60
Bontosikuyu	55,35	5,50	13,50	57,15	131,50
Bontoharu	51,62	2,86	24,07	36,15	114,70
Benteng	17,26	6,00	0,84	-	24,10
Bontomanai	100,60	-	25,10	48,50	174,20
Bontomatene	81,90	-	4,00	29,00	114,90
Buki	52,20	-	7,80	6,20	66,20
<b>Jumlah/Total</b>	<b>480,63</b>	<b>14,36</b>	<b>150,11</b>	<b>222,50</b>	<b>867,60</b>

Sumber : Dinas Pekerjaan Umum dan Penataan Ruang Kabupaten Kepulauan Selayar  
 Source : *Public Works and Spatial Planning Office of Kepulauan Selayar Regency*

## TRANSPORTATION AND COMMUNICATION

**Tabel** 9.1.3 **Panjang Jalan Menurut Kecamatan dan Kondisi Jalan di Kabupaten Kepulauan Selayar (km), 2018**  
**Table** 9.1.3 **Length of Roads by Subdistrict and Road Condition in Kepulauan Selayar Regency (km), 2018**

Kecamatan Subdistrict	Kondisi Jalan/Road Condition			
	Baik Good	Sedang Moderate	Rusak Damaged	Rusak Berat Severely Damaged
(1)	(2)	(3)	(4)	(5)
Pasimarannu	14,60	15,00	21,70	32,70
Pasilambena	10,30	-	7,20	36,20
Pasimassunggu	15,20	-	-	17,70
Takabonerate	3,95	8,10	13,75	-
Pasimassunggu Timur	4,70	1,70	2,10	37,10
Bontosikyuu	52,15	8,30	10,90	60,15
Bontoharu	47,22	8,90	8,40	50,18
Benteng	20,18	1,52	0,55	1,85
Bontomanai	77,00	17,70	16,60	62,90
Bontomatene	27,24	29,46	21,10	37,10
Buki	34,90	8,80	12,80	9,70
<b>Jumlah/Total</b>	<b>307,44</b>	<b>99,48</b>	<b>115,10</b>	<b>345,58</b>

Sumber : Dinas Pekerjaan Umum dan Penataan Ruang Kabupaten Kepulauan Selayar  
 Source : Public Works and Spatial Planning Office of Kepulauan Selayar Regency

## TRANSPORTASI DAN KOMUNIKASI

**Tabel 9.1.4** Jumlah Kendaraan Bermotor Menurut Kecamatan dan Jenis Kendaraan di Kabupaten Kepulauan Selayar, 2018  
*Number of Motor Vehicles by Subdistrict and Type of Vehicle in Kepulauan Selayar Regency, 2018*

Kecamatan <i>Subdistrict</i>	Jenis Kendaraan/ <i>Type of Vehicle</i>					Jumlah <i>Total</i>
	Roda 2 <i>Two wheels</i>	Roda 4 <i>Four wheels</i>	Roda 4 (pickup) <i>Pickup</i>	Roda 6 <i>Six wheels</i>	Roda 10 <i>Ten wheels</i>	
(1)	(2)	(3)	(4)	(5)	(6)	(7)
Pasimarannu	557	74	19	-	-	650
Pasilambena	1 393	25	-	-	-	1 418
Pasimassunggu	1 407	66	59	-	-	1 532
Takabonerate	1 223	10	5	2	-	1 240
Pasimassunggu Timur	1 530	46	56	8	-	1 640
Bontosikuyu	2 907	122	56	5	-	3 090
Bontoharu	3 013	219	60	6	-	3 298
Benteng	5 288	347	113	70	8	5 826
Bontomanai	2 378	69	40	6	-	2 493
Bontomatene	3 625	209	51	17	3	3 905
Buki	1 882	44	43	14	-	1 983
<b>Kepulauan Selayar</b>	<b>25 203</b>	<b>1 231</b>	<b>502</b>	<b>128</b>	<b>11</b>	<b>27 075</b>

Sumber : Dinas Perhubungan Kabupaten Kepulauan Selayar  
 Source : *Transportation Office of Kepulauan Selayar Regency*

## TRANSPORTATION AND COMMUNICATION

Tabel  
Table 9.1.5

Banyaknya Bus Angkutan Melayani Trayek Antar Kota Menurut Nama Bus, Daya Angkut, Rata-Rata Angkutan Di Kabupaten Kepulauan Selayar, 2018  
*Number of Buses Serving Inter Town Route by Name, Capacity and Load Average in Kepulauan Selayar Regency, 2018*

Merek Pengusaha / Bis Names Of Buses	Banyaknya Armada Number Of Buses	Rata-Rata Daya Angkut Average Capacity (Orang/ Person)	Rata-Rata Angkutan Average Load (Orang/ Person)
(1)	(2)	(3)	(4)
Jabal Rahma	1	25	25
Sumber Mas	2	45	45
Sumber Baru	2	30	30
Alam Jaya	2	30	30
Aneka Trans	2	45	45
Cahaya Mujur	2	25	25
Aneka Putra Jaya	2	45	45
Aneka Sejahtera	2	45	45
<b>Jumlah/ Total</b>	15		

Sumber : Dinas Perhubungan Kabupaten Kepulauan Selayar  
Source : Transportation Office of Kepulauan Selayar Regency

## TRANSPORTASI DAN KOMUNIKASI

**Perkembangan Jumlah Kendaraan Bermotor Roda 4-6 (Wajib Uji) dan Kendaraan Bermotor Roda 2 Menurut STNK di Kabupaten Kepulauan Selayar, 2014-2018**

**Tabel**  
**Table**

**9.1.6**

***The Growth of Number Of 4-6 Wheels Vehicle And 2 Wheels Vehicle By STNK in Kepulauan Selayar Regency, 2014-2018***

Jenis-Jenis Kendaraan <i>Type of Vehicle</i>	2014	2015	2016	2017	2018
(1)	(2)	(3)	(4)	(5)	(6)
I. Mobil Penumpang – <i>Passenger Mobile</i>					
1. Umum – <i>Public</i>	175	225	114	175	250
2. Tidak Umum – <i>Private</i>	-	-	-	-	-
II. Mobil Bus – <i>Bus Mobile</i>					
1. Umum – <i>Public</i>	15	22	22	15	16
2. Tidak Umum – <i>Private</i>	17	-	6	17	-
III. Mobil Barang – <i>The Goods Mobile</i>					
1. Umum – <i>Public</i>	332	401	547	332	430
2. Tidak Umum – <i>Private</i>	42	-	23	42	-
IV. Kereta Gandeng – <i>Truck With Trailer</i>					
1. Umum – <i>Public</i>	-	-	-	-	-
2. Tidak Umum – <i>Private</i>	-	-	-	-	-
V. Kereta Tempelan – <i>The Patch Truck</i>					
1. Umum – <i>Public</i>	-	-	-	-	-
2. Tidak Umum – <i>Private</i>	-	-	-	-	-

Sumber : Dinas Perhubungan Kabupaten Kepulauan Selayar  
Source : *Transportation Office of Kepulauan Selayar Regency*



## TRANSPORTATION AND COMMUNICATION

**Tabel** 9.1.7 **Jumlah Dermaga/Pelabuhan Dan Tambatan Perahu Dirinci Per Kecamatan di Kabupaten Kepulauan Selayar, 2018**  
**Table** 9.1.7 **Number Of Ports And Quays By Subdistrict In Kepulauan Selayar Regency, 2018**

Kecamatan Subdistrict	Dermaga/Pelabuhan Port	Tambatan Perahu Quays
(1)	(2)	(3)
Pasimarannu	1	6
Pasilambena	2	5
Pasimassunggu	1	5
Takabonerate	2	10
Pasimassunggu Timur	1	2
Bontosikuyu	1	17
Bontoharu	1	3
Benteng	4	-
Bontomanai	1	3
Bontomatene	2	4
Buki	-	1
<b>Jumlah/Total</b>	<b>16</b>	<b>56</b>

Sumber : Dinas Perhubungan Kabupaten Kepulauan Selayar  
 Source : Transportation Office of Kepulauan Selayar Regency

## TRANSPORTASI DAN KOMUNIKASI

**Tabel**  
**Table**

9.1.8

**Banyaknya Penumpang Berangkat dan Bagasi Dimuat Melalui Bandara Aroepala Kabupaten Kepulauan Selayar Dirinci Perbulan, 2018**  
*Number Of Passengers Departed And Baggage Loaded At Aroepala Air Port Kepulauan Selayar Regency By Month, 2018*

Bulan Month	Penumpang Berangkat Passengers Departed (Orang/ Person)	Bagasi Baggage (Kg)
(1)	(2)	(3)
Januari / January	1 657	5 563
Februari / February	1 537	7 141
Maret / March	2 058	7 971
April / April	2 268	11 457
Mei / May	2 402	11 267
Juni / June	3 028	20 024
Juli / July	4 122	19 199
Agustus / August	3 857	18 822
September / September	3 936	17 964
Oktober / October	3 534	15 800
November / November	3 243	14 199
Desember / December	4 042	18 136
<b>Jumlah/ Total</b>	<b>35 684</b>	<b>167 543</b>

Sumber : Bandara Aroepala Kabupaten Kepulauan Selayar  
Source : Aroepala Airport of Kepulauan Selayar Regency

## TRANSPORTATION AND COMMUNICATION

Tabel 9.1.9 Banyaknya Penumpang Datang dan Bagasi Dibongkar Melalui Bandara Aroeppala Kabupaten Kepulauan Selayar Dirinci Perbulan, 2018  
 Table Number Of Passengers And Baggages Arrived At Aroeppala Air Port Kepulauan Selayar Regency By Month, 2018

Bulan Month	Penumpang Datang Passengers Arrived (Orang/ Person)	Bagasi Baggage (Kg)
(1)	(2)	(3)
Januari / January	1 593	7 066
Februari / February	1 401	7 138
Maret / March	1 909	7 796
April / April	1 852	7 183
Mei / May	2 163	10 517
Juni / June	3 312	17 640
Juli / July	3 903	20 352
Agustus / August	3 689	18 471
September / September	3 620	17 695
Oktober / October	3 352	15 276
November / November	2 987	13 776
Desember / December	3 544	18 332
<b>Jumlah/Total</b>	<b>33 325</b>	<b>161 242</b>

Sumber : Bandara Aroeppala Kabupaten Kepulauan Selayar  
 Source : Aroeppala Airport of Kepulauan Selayar Regency

## TRANSPORTASI DAN KOMUNIKASI

**Tabel** 9.1.10 **Jumlah Penerbangan yang Dilakukan di Bandara Aroepala Kabupaten Kepulauan Selayar Dirinci Perbulan, 2018**  
**Table** 9.1.10 **Number of Flight Occurred At Aroepala Air Port Kepulauan Selayar Regency By Month, 2018**

Bulan Month	Datang Arrival	Pergi Departure
(1)	(2)	(3)
Januari / January	31	31
Februari / February	28	28
Maret / March	32	32
April / April	38	38
Mei / May	44	44
Juni / June	66	66
Juli / July	71	71
Agustus / August	72	72
September / September	72	72
Oktober / October	68	68
November / November	72	72
Desember / December	74	74
<b>Jumlah/Total</b>	<b>668</b>	<b>668</b>

Sumber : Bandara Aroepala Kabupaten Kepulauan Selayar  
 Source : Aroepala Airport of Kepulauan Selayar Regency

## TRANSPORTATION AND COMMUNICATION

Tabel 9.1.11 Jumlah Kunjungan Kapal Pada Pelabuhan Menurut Bulan di Kabupaten Kepulauan Selayar, 2018  
 Table Number of Ship Call in the Port by Months in Kepulauan Selayar Regency, 2018

Bulan Month	Kunjungan Kapal Ship Call				
	Jampea	Ujung	Kayuadi	Bonerate	Jinato
(1)	(2)	(3)	(4)	(5)	(6)
Januari / January	26	4	24	23	4
Februari / February	33	4	25	32	-
Maret / March	54	5	30	38	7
April / April	53	9	34	33	4
Mei / May	62	7	37	45	-
Juni / June	57	8	33	51	6
Juli / July	70	9	26	46	6
Agustus / August	56	-	17	25	3
September / September	51	16	51	47	3
Oktober / October	64	16	36	38	2
November / November	58	8	18	33	-
Desember / December	56	9	46	33	5
<b>Jumlah/Total</b>	<b>640</b>	<b>95</b>	<b>337</b>	<b>444</b>	<b>40</b>

Sumber : Dinas Perhubungan Kabupaten Kepulauan Selayar  
 Source : Transportation Office of Kepulauan Selayar Regency

## TRANSPORTASI DAN KOMUNIKASI

Lanjutan Tabel/*Continued Table* 9.1.11

Bulan Month	Kunjungan Kapal Ship Call				Jumlah
	Kalaotoa	Patumbukang	Benteng Selayar	Pamatata	
(1)	(7)	(8)	(9)	(10)	(11)
Januari / <i>January</i>	9	6	...	...	81
Februari / <i>February</i>	19	8	...	...	94
Maret / <i>March</i>	15	8	...	...	134
April / <i>April</i>	16	-	...	...	133
Mei / <i>May</i>	20	8	...	...	151
Juni / <i>June</i>	17	10	...	...	155
Juli / <i>July</i>	13	8	...	...	157
Agustus / <i>August</i>	13	8	...	...	101
September / <i>September</i>	17	8	...	...	168
Oktober / <i>October</i>	16	8	...	...	156
November / <i>November</i>	12	8	...	...	117
Desember / <i>December</i>	-	12	...	...	149
<b>Jumlah/Total</b>	<b>167</b>	<b>92</b>	...	...	<b>1 596</b>

Sumber : Dinas Perhubungan Kabupaten Kepulauan Selayar  
 Source : *Transportation Office of Kepulauan Selayar Regency*

## TRANSPORTATION AND COMMUNICATION

### 9.2 KOMUNIKASI/COMMUNICATION

**Tabel** Jumlah Kantor Pos Pembantu Menurut Kecamatan di Kabupaten Kepulauan Selayar, 2014–2018  
**Table** 9.2.1 *Number of Auxiliary Post Office by Subdistrict in Kepulauan Selayar Regency, 2014–2018*

Kecamatan Subdistrict	2014	2015	2016	2017	2018
(1)	(2)	(3)	(4)	(5)	(6)
Pasimarannu	-	-	-	-	-
Pasilambena	-	-	-	-	-
Pasimassunggu	-	-	-	-	-
Takabonerate	-	-	-	-	-
Pasimassunggu Timur	-	-	-	-	-
Bontosikuyu	-	1	1	1	1
Bontoharu	-	-	-	-	-
Benteng	1	1	1	1	1
Bontomanai	-	-	-	-	-
Bontomatene	-	-	-	-	-
Buki	-	-	-	-	-
<b>Jumlah/Total</b>	<b>1</b>	<b>2</b>	<b>2</b>	<b>2</b>	<b>2</b>

Sumber : Kantor Pos Kabupaten Kepulauan Selayar  
Source : Post Office Kepulauan Selayar Regency

## TRANSPORTASI DAN KOMUNIKASI

**Tabel 9.2.2** Banyaknya Surat Pos Yang Diterima Menurut Jenisnya Pada Kantor Pos Kabupaten Kepulauan Selayar, 2018  
**Table** 9.2.2 *Number of Mails Received By Post Office by Kind Mails In Kepulauan Selayar Regency, 2018*

Bulan Month	Dalam Negeri/ <i>Domestic</i>			Luar Negeri/ <i>Abroad</i>		
	Biasa <i>Ordinary</i>	Kilat <i>Express</i>	Jumlah <i>Total</i>	Biasa <i>Ordinary</i>	Kilat <i>Express</i>	Jumlah <i>Total</i>
(1)	(2)	(3)	(4)	(5)	(6)	(7)
Januari / <i>January</i>	52	1 750	1 802	-	-	-
Februari / <i>February</i>	35	1 587	1 622	-	-	-
Maret / <i>March</i>	49	2 225	2 274	-	-	-
April / <i>April</i>	59	1 968	2 037	-	-	-
Mei / <i>May</i>	62	1 976	2 038	-	-	-
Juni / <i>June</i>	52	2 016	2 068	-	-	-
Juli / <i>July</i>	61	2 250	2 311	-	-	-
Agustus / <i>August</i>	59	2 088	2 147	-	-	-
September / <i>September</i>	70	2 300	2 370	-	-	-
Oktober / <i>October</i>	68	2 075	2 143	-	-	-
November / <i>November</i>	75	2 185	2 260	-	-	-
Desember / <i>December</i>	82	2 550	2 632	-	-	-
<b>Jumlah/Total</b>	<b>724</b>	<b>24 970</b>	<b>25 704</b>	<b>-</b>	<b>-</b>	<b>-</b>

Sumber : Kantor Pos Kabupaten Kepulauan Selayar  
 Source : *Post Office Kepulauan Selayar Regency*



## TRANSPORTATION AND COMMUNICATION

**Tabel** 9.2.3 **Banyaknya Surat Pos Yang Dikirim Menurut Jenisnya Pada Kantor Pos Kabupaten Kepulauan Selayar, 2018**  
**Table** 9.2.3 **Number of Mails Sent By Post Office by Kind Mails In Kepulauan Selayar Regency, 2018**

Bulan Month	Dalam Negeri/Domestic			Luar Negeri/Abroad		
	Biasa Ordinary	Kilat Express	Jumlah Total	Biasa Ordinary	Kilat Express	Jumlah Total
(1)	(2)	(3)	(4)	(5)	(6)	(7)
Januari / January	-	399	399	-	-	-
Februari / February	-	338	338	-	-	-
Maret / March	-	477	477	-	-	-
April / April	-	369	369	-	-	-
Mei / May	-	430	430	-	-	-
Juni / June	-	283	283	-	-	-
Juli / July	-	411	411	-	-	-
Agustus / August	-	368	368	-	-	-
September / September	-	462	462	-	-	-
Oktober / October	-	1 089	1 089	-	-	-
November / November	-	332	332	-	-	-
Desember / December	-	364	364	-	-	-
<b>Jumlah/Total</b>	-	<b>5 322</b>	<b>5 322</b>	-	-	-

Sumber : Kantor Pos Kabupaten Kepulauan Selayar  
 Source : Post Office Kepulauan Selayar Regency

## TRANSPORTASI DAN KOMUNIKASI

**Tabel**  
**Table**

9.2.4

**Banyaknya Wesel Pos Yang Dikirim Perbulan di Kabupaten Kepulauan Selayar (ribu rupiah), 2018**  
**Total Amount of Money Order Sent Detailed by Month In Kepulauan Selayar Regency (thousand rupiah), 2018**

<b>Bulan</b> <i>Month</i>	<b>Dalam Negeri/</b> <i>Domestic</i>		<b>Luar Negeri/</b> <i>Abroad</i>		<b>Jumlah</b> <i>Total</i>	
	<b>Volume</b> <i>Volume</i>	<b>Nilai</b> <i>Value</i>	<b>Volume</b> <i>Volume</i>	<b>Nilai</b> <i>Value</i>	<b>Volume</b> <i>Volume</i>	<b>Nilai</b> <i>Value</i>
(1)	(2)	(3)	(4)	(5)	(6)	(7)
Januari / <i>January</i>	28	46 399	-	-	28	46 399
Februari / <i>February</i>	45	96 486	-	-	45	96 486
Maret / <i>March</i>	80	136 713	-	-	80	136 713
April / <i>April</i>	81	202 639	-	-	81	202 639
Mei / <i>May</i>	93	327 553	-	-	93	327 553
Juni / <i>June</i>	70	511 312	-	-	70	511 312
Juli / <i>July</i>	73	190 115	-	-	73	190 115
Agustus / <i>August</i>	72	352 687	-	-	72	352 687
September / <i>September</i>	78	335 218	-	-	78	335 218
Oktober / <i>October</i>	69	137 670	-	-	69	137 670
November / <i>November</i>	61	157 571	-	-	61	157 571
Desember / <i>December</i>	59	112 398	-	-	59	112 398
<b>Jumlah/Total</b>	<b>809</b>	<b>2 606 761</b>	<b>-</b>	<b>-</b>	<b>809</b>	<b>2 606 761</b>

Sumber : Kantor Pos Kabupaten Kepulauan Selayar  
Source : Post Office Kepulauan Selayar Regency

## TRANSPORTATION AND COMMUNICATION

Tabel 9.2.5 Banyaknya Wesel Pos Yang Diterima Perbulan di Kabupaten Kepulauan Selayar (rupiah), 2018  
 Table 9.2.5 Total Amount of Money Order Received Detailed by Month In Kepulauan Selayar Regency (rupiah), 2018

Bulan Month	Dalam Negeri/ Domestic		Luar Negeri/ Abroad		Jumlah Total	
	Volume Volume	Nilai Value	Volume Volume	Nilai Value	Volume Volume	Nilai Value
(1)	(2)	(3)	(4)	(5)	(6)	(7)
Januari / January	21	45 306	8	64 385	29	109 691
Februari / February	19	85 041	4	24 692	23	109 732
Maret / March	27	191 901	7	15 585	34	207 486
April / April	21	93 395	1	1 794	22	95 189
Mei / May	20	92 674	2	16 984	22	109 658
Juni / June	20	41 450	2	4 836	22	46 286
Juli / July	25	113 181	2	6 854	27	120 035
Agustus / August	20	18 200	2	8 921	22	27 121
September / September	19	88 816	5	9 019	24	97 835
Oktober / October	8	12 940	3	12 076	11	25 016
November / November	24	126 459	1	3 786	25	130 245
Desember / December	21	75 772	2	7 893	23	83 665
<b>Jumlah/Total</b>	<b>245</b>	<b>985 134</b>	<b>39</b>	<b>176 825</b>	<b>284</b>	<b>1 161 959</b>

Sumber : Kantor Pos Kabupaten Kepulauan Selayar  
 Source : Post Office Kepulauan Selayar Regency

## TRANSPORTASI DAN KOMUNIKASI

**Tabel** 9.2.6 **Banyaknya Paket Pos Yang Dikirim Menurut Jenisnya Pada Kantor Pos Kabupaten Kepulauan Selayar, 2018**  
**Table** 9.2.6 **Number of Postal Packages Sent by Kind in Kepulauan Selayar Post Office, 2018**

Bulan Month	Dalam Negeri Domestic		Luar Negeri Abroad		Jumlah Total
	Biasa Ordinary	Udara Air	Biasa Ordinary	Udara Air	
(1)	(2)	(3)	(4)	(5)	(6)
Januari / January	-	32	-	-	32
Februari / February	1	28	-	-	29
Maret / March	-	36	-	-	36
April / April	-	35	-	-	35
Mei / May	-	38	-	-	38
Juni / June	-	25	-	-	25
Juli / July	1	24	-	-	25
Agustus / August	3	35	-	-	38
September / September	-	37	-	-	37
Oktober / October	-	36	-	-	36
November / November	1	62	-	-	63
Desember / December	1	42	-	-	43
<b>Jumlah/Total</b>	<b>7</b>	<b>430</b>	<b>-</b>	<b>-</b>	<b>437</b>

Sumber : Kantor Pos Kabupaten Kepulauan Selayar  
 Source : Post Office Kepulauan Selayar Regency

## TRANSPORTATION AND COMMUNICATION

**Tabel** 9.2.7 **Banyaknya Paket Pos Yang Diterima Menurut Jenisnya Pada Kantor Pos Kabupaten Kepulauan Selayar, 2018**  
**Table** *Number of Postal Packages Received by Kind in Kepulauan Selayar Post Office, 2018*

Bulan Month	Dalam Negeri Domestic		Luar Negeri Abroad		Jumlah Total
	Biasa Ordinary	Udara Air	Biasa Ordinary	Udara Air	
(1)	(2)	(3)	(4)	(5)	(6)
Januari / January	25	300	-	-	325
Februari / February	29	437	-	-	466
Maret / March	32	352	-	-	382
April / April	19	225	-	-	244
Mei / May	30	452	-	-	482
Juni / June	36	456	-	-	492
Juli / July	42	502	-	-	544
Agustus / August	39	481	-	-	520
September / September	32	478	-	-	510
Oktober / October	45	492	-	-	537
November / November	35	465	-	-	500
Desember / December	38	511	-	-	549
<b>Jumlah/Total</b>	<b>402</b>	<b>5 151</b>	<b>-</b>	<b>-</b>	<b>5 551</b>

Sumber : Kantor Pos Kabupaten Kepulauan Selayar  
 Source : Post Office Kepulauan Selayar Regency

## TRANSPORTASI DAN KOMUNIKASI

**Tabel 9.2.8** Banyaknya Giro Dan Cek Pos Dirinci Perbulan Di Kabupaten Kepulauan Selayar (ribu rupiah), 2018  
**Table** 9.2.8 *Number of Clearing and Post check by Month in Kepulauan Selayar Regency (thousand rupiah), 2018*

Kecamatan <i>Subdistrict</i>	Penerimaan/ <i>Receiving</i>		Pembayaran/ <i>Payment</i>	
	Volume <i>Volume</i>	Nilai <i>Value</i>	Volume <i>Volume</i>	Nilai <i>Value</i>
(1)	(2)	(3)	(4)	(5)
Januari / <i>January</i>	5	548 882	5	548 882
Februari / <i>February</i>	6	558 858	6	558 858
Maret / <i>March</i>	5	556 009	5	556 009
April / <i>April</i>	7	698 488	7	698 488
Mei / <i>May</i>	5	543 814	5	543 814
Juni / <i>June</i>	8	937 341	8	937 341
Juli / <i>July</i>	10	1 101 706	10	1 101 706
Agustus / <i>August</i>	5	528 654	5	528 654
September / <i>September</i>	5	598 219	5	598 219
Oktober / <i>October</i>	5	550 869	5	550 869
November / <i>November</i>	5	512 041	5	512 041
Desember / <i>December</i>	5	507 437	5	507 437
<b>Jumlah/Total</b>	<b>71</b>	<b>7 642 317</b>	<b>71</b>	<b>7 642 317</b>

Sumber : Kantor Pos Kabupaten Kepulauan Selayar  
 Source : *Post Office Kepulauan Selayar Regency*

## TRANSPORTATION AND COMMUNICATION

**Tabel** 9.2.9 **Banyaknya Sambungan Indonesia Digital Home (Indihome) Di Kabupaten Kepulauan Selayar, 2017-2018**  
**Table** 9.2.9 **Number of Indonesia Digital Home (Indihome) Connection in Kepulauan Selayar Regency, 2017-2018**

Segmentasi Segment	2017	2018
(1)	(2)	(3)
Kapasitas Sentral Central Capacity	7 000	1 728
Indihome Indihome	965	951
Residental Personal Line	-	-
Sosial Social	-	-
Lain-Lain The Others	-	-
<b>Jumlah/Total</b>	<b>7 965</b>	<b>2 679</b>

Sumber : Kantor Cabang Telkom Kabupaten Kepulauan Selayar  
 Source : Telkom Branch Office Kepulauan Selayar Regency

# BAB 10 KEUANGAN DAERAH DAN HARGA

## Chapter 10 LOCAL FINANCE AND PRICE

### Realisasi Pendapatan dan Belanja Pemerintah Kabupaten Kepulauan Selayar Tahun 2018

Actual Revenues and Expenditures of Government of Kepulauan Selayar Regency, 2018

**Pendapatan Daerah**  
*Revenues*

**1044**

Milyar/Billion

**Belanja Daerah**  
*Expenditures*

**892**

Milyar/Billion

**Transfer Daerah**  
*Transfer*

**132**

Milyar/Billion

**Surplus Anggaran**  
*Surplus*

**20**

Milyar/Billion







### PENJELASAN TEKNIS

1. **Pendapatan Asli Daerah (PAD)** adalah pendapatan yang diperoleh daerah yang dipungut berdasarkan peraturan daerah sesuai dengan peraturan daerah yang bersangkutan dalam membiayai kegiatannya.
2. **Dana Perimbangan** adalah dana yang bersumber dari pendapatan APBN yang dialokasikan kepada Daerah untuk mendanai kebutuhan daerah dalam rangka pelaksanaan desentralisasi.
3. **Lain-lain Pendapatan yang Sah** adalah pendapatan lainnya dari pemerintah pusat dan atau dari instansi pusat, serta dari daerah lainnya.

### TECHNICAL NOTES

1. **Original Local Government Revenue** is revenue that withheld based on local regulations in accordance with the legislation, for the purposes of financing their activities.
2. **Balanced Budget** is the fund coming from the state budget that allocated to regions to fund their needs in the context of decentralization.
3. **Other Legal Revenue** is other income that coming from the central government and or from the central agencies, as well as from other local government.

## LOCAL FINANCE AND PRICE

### ULASAN

#### Keuangan Daerah

Pada tahun 2018, Kepulauan Selayar mengalami surplus anggaran sejumlah 20 milyar rupiah. Pendapatan terbesar bersumber dari pendapatan transfer, sedangkan belanja terbesar digunakan pada belanja pegawai.

Selain itu, jika melihat dari posisi pemupukan Dana Dari Masyarakat, nasabah Bank Umum dan Bank Perkreditan Rakyat di Kepulauan Selayar rata-rata menabung 558 milyar per bulan.

#### Harga

Harga bahan pokok di Kepulauan Selayar memiliki pola yang naik dan turun namun cenderung stabil. Untuk harga tertinggi pada bahan pokok masih dipegang oleh Elpiji 3 kg dengan rata-rata harga Rp. 23.000,- dan harga terendah adalah Garam Hancur Rp.5.000,-

### DESCRIPTION

#### Local Finance

*In 2018, Kepulauan Selayar had 20 billion rupiahs surplus in its balance. While The largest income comes from transfer income, while the biggest expenditure is used on personnel expenditure.*

*Also, from the report of Deposits Accumulation, client of Commercial Bank and Rural Bank averagely spent 558 billion per month in saving.*

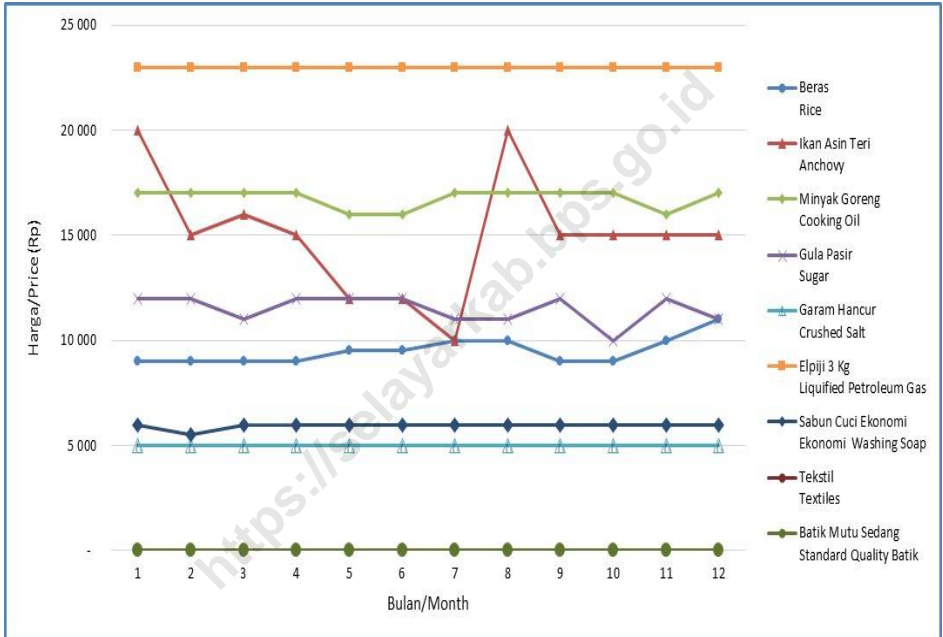
#### Price

*Price of Main Household Requirement in Kepulauan Selayar has common pattern with it's up and down but on a constant value. The highest price hold by Liquefied Petroleum Gas with average retail price is 23,000 rupiahs. On a contrary Crushed Salt is the lowest price on 5,000 rupiahs as it price.*

Gambar  
Picture

8

Rata-Rata Harga Eceran Bahan Pokok di Kabupaten Kepulauan Selayar, 2018  
Average Retail Price of Main Requirement in Kepulauan Selayar Regency, 2018



## LOCAL FINANCE AND PRICE

### 10.1 KEUANGAN DAERAH/LOCAL FINANCE

Tabel 10.1.1 **Realisasi Pendapatan Pemerintah Kabupaten Kepulauan Selayar Menurut Jenis Pendapatan (rupiah), 2018**  
*Actual Revenues of Government of Kepulauan Selayar Regency by Source of Revenues (rupiahs), 2018*

No. Number	Jenis Pendapatan Source of Revenues	Anggaran Budget (Rp)
(1)	(2)	(3)
<b>I</b>	<b>PENDAPATAN</b>	<b>1 044 423 219 326,57</b>
<b>1.1</b>	<b>PENDAPATAN ASLI DAERAH</b>	<b>63 941 473 428,57</b>
1.1.1	Pendapatan Pajak Daerah	9 325 798 483,00
1.1.2	Pendapatan Restribusi Daerah	1 668 715 105,00
1.1.3	Pendapatan Hasil Pengelolaan Kekayaan Daerah yang Dipisahkan	9 492 702 269,00
1.1.4	Lain-lain Pendapatan Asli Daerah yang Sah	43 454 257 571,57
<b>1.2</b>	<b>PENDAPATAN TRANSFER</b>	<b>905 883 126 698,00</b>
<b>1.2.1</b>	<b>Transfer Pemerintah Pusat – Dana Perimbangan</b>	<b>828 217 727 831,00</b>
1.2.1.1	Dana Bagi Hasil Pajak	9 920 263 982,00
1.2.1.2	Dana Bagi Hasil Bukan Pajak (Sumber Daya Alam)	5 388 498 847,00
1.2.1.3	Dana Alokasi Umum	580 780 803 000,00
1.2.1.4	Dana Alokasi Khusus	232 128 162 002,00
<b>1.2.2</b>	<b>Tansfer Pemerintah Pusat - Lainnya</b>	<b>52 042 480 000,00</b>
1.2.2.1	Dana Penyesuaian	52 042 480 000,00
<b>1.2.3</b>	<b>Tansfer Pemerintah Provinsi</b>	<b>25 622 918 867,00</b>
1.2.3.1	Pendapatan Bagi Hasil Pajak	25 622 918 867,00
<b>1.3</b>	<b>LAIN-LAIN PENDAPATAN YANG SAH</b>	<b>74 598 619 200,00</b>
1.3.1	Bantuan Keuangan dari Provinsi	690 000 000,00
1.3.2	Dana Desa	70 757 748 000,00
1.3.3	Pendapatan Lainnya	3 150 871 200,00
	<b>JUMLAH PENDAPATAN</b>	<b>1 044 423 219 326,57</b>

Sumber : Badan Pengelolaan Keuangan, Pendapatan dan Aset Daerah Kab Kepulauan Selayar  
 Source : *Regional Finance Management, Revenue and Assets of Kepulauan Selayar Regency*

## KEUANGAN DAERAH DAN HARGA

**Tabel** 10.1.2 **Realisasi Belanja Pemerintah Kabupaten Kepulauan Selayar Menurut Jenis Belanja (rupiah), 2018**  
**Table** 10.1.2 **Actual Expenditures of Government of Kepulauan Selayar Regency by Kind of Expenditures (rupiahs), 2018**

No. Number	Jenis Belanja Kind of Expenditures	Anggaran Budget (Rp)
(1)	(2)	(3)
<b>II</b>	<b>BELANJA</b>	<b>891 981 507 754,43</b>
<b>2.1</b>	<b>BELANJA OPERASI</b>	<b>628 699 752 370,43</b>
2.1.1	Belanja Pegawai	330 020 794 817,48
2.1.2	Belanja Barang	242 707 806 264,95
2.1.4	Belanja Subsidi	3 902 121 499,00
2.1.5	Belanja Hibah	48 591 429 789,00
2.1.6	Belanja Bantuan Sosial	3 477 600 000,00
<b>2.2</b>	<b>BELANJA MODAL</b>	<b>262 281 755 384,00</b>
2.2.1	Belanja Modal Tanah	7 288 498 950,00
2.2.2	Belanja Peralatan dan Mesin	43 943 599 609,00
2.2.3	Belanja Gedung dan Bangunan	60 530 329 367,00
2.2.4	Belanja Jalan, Irigasi, dan Jaringan	150 018 748 608,00
2.2.5	Belanja Modal Aset Tetap Lainnya	500 578 850,00
<b>2.3</b>	<b>BELANJA TAK TEDUGA</b>	<b>1 000 000 000,00</b>
2.3.1	Belanja Tidak Terduga	1 000 000 000,00
<b>III</b>	<b>TRANSFER</b>	<b>131 749 544 571,00</b>
<b>3.1</b>	<b>TRANSFER BAGI HASIL PENDAPATAN</b>	<b>948 300 000,00</b>
3.1.1	Transfer Bagi Hasil Pajak Daerah	712 200 000,00
3.1.2	Transfer Bagi Hasil Retribusi Daerah	236 100 000,00
<b>3.2</b>	<b>TRANSFER BANTUAN KEUANGAN</b>	<b>130 801 244 571,00</b>
3.2.1	Transfer Bantuan Keuangan ke Desa	130 138 847 765,00
3.2.2	Transfer Bantuan Keuangan Lainnya	662 396 806,00
	<b>SURPLUS / (DEFISIT)</b>	<b>20 692 167 001,14</b>

Sumber : Badan Pengelolaan Keuangan, Pendapatan dan Aset Daerah Kab Kepulauan Selayar  
 Source : *Regional Finance Management, Revenue and Assets of Kepulauan Selayar Regency*

Tabel 10.1.3 Realisasi Pembiayaan Pemerintah Kabupaten Kepulauan Selayar Menurut Jenis Pembiayaan (rupiah), 2018  
 Table Actual Financing of Government of Kepulauan Selayar Regency by Kind of Financing (rupiahs), 2018

No. Number	Jenis Pembiayaan Kind of Financing	Anggaran Budget (Rp)
(1)	(2)	(3)
<b>IV</b>	<b>PEMBIAYAAN</b>	
<b>4.1</b>	<b>PENERIMAAN PEMBIAYAAN</b>	<b>90 176 429 667,60</b>
4.1.1	Penggunaan Sisa Lebih Perhitungan Anggaran	89 911 068 935,60
4.1.2	Penerimaan Kembali Pemberian Pinjaman Daerah	265 360 732,00
<b>4.2</b>	<b>PENGELUARAN PEMBIAYAAN</b>	<b>4 336 461 658,00</b>
4.2.1	Pembayaran Pokok Pinjaman Dalam Negeri	4 336 461 658,00
	<b>Pembiayaan Netto</b>	<b>85 839 968 009,60</b>
	<b>Sisa Lebih Pembiayaan Anggaran (SILPA)</b>	<b>106 532 135 010,74</b>

Sumber : Badan Pengelolaan Keuangan, Pendapatan dan Aset Daerah Kab Kepulauan Selayar  
 Source : Regional Finance Management, Revenue and Assets of Kepulauan Selayar Regency

Tabel  
Table

10.1.4

Posisi Pemupukan Dana dari Masyarakat Oleh Bank Umum Dan Bank Perkreditan Rakyat di Kabupaten Kepulauan Selayar (ribuan rupiah), 2018  
*Deposits Accumulation by Commercial Bank and Rural Banks of Kepulauan Selayar Regency (thousand rupiahs), 2018*

Bulan Month	Giro Clearing	Deposito Deposits	Tabungan Saving	Jumlah Total
(1)	(2)	(3)	(4)	(5)
Januari / January	122 730 097,46	97 722 682,00	240 603 779,46	461 056 558,92
Februari / February	76 563 948,46	188 341 685,00	236 841 029,22	501 746 662,67
Maret / March	89 541 974,46	208 475 954,00	235 822 896,25	533 840 824,70
April / April	102 009 626,96	208 323 409,00	231 184 365,25	541 517 401,22
Mei / May	110 355 841,09	207 658 572,00	228 867 794,91	546 882 208,00
Juni / June	130 067 136,83	208 055 181,00	242 711 148,75	580 833 466,57
Juli / July	113 615 217,66	208 268 427,00	256 440 650,30	578 324 294,97
Agustus / August	151 669 846,43	208 734 852,00	258 372 764,96	618 777 463,39
September / September	150 300 425,88	209 355 958,00	253 280 990,70	612 937 374,58
Oktober / October	138 331 698,39	209 580 836,00	251 559 050,76	599 471 585,15
November / November	157 223 612,91	216 119 954,00	253 348 016,31	626 691 583,23
Desember / December	42 627 241,87	157 039 563,00	299 953 611,15	499 620 416,01
<b>Rata-Rata Per Bulan Average Per Month</b>	<b>115 419 722,37</b>	<b>193 973 089,42</b>	<b>249 082 174,83</b>	<b>558 474 986,62</b>

Sumber : Bank Rakyat Indonesia, Bank Sulselbar Cabang Kepulauan Selayar, Bank Negara Indonesia, dan Bank Perkreditan Rakyat

Source : Bank Rakyat Indonesia, Bank Sulselbar Branch Kepulauan Selayar, Bank Negara Indonesia, and Rural Bank



**LOCAL FINANCE AND PRICE**

**Tabel**  
**Table** 10.1.5

**Posisi Kredit Perbankan Bank Umum dan Bank Perkreditan Rakyat Menurut Sektor Ekonomi di Kabupaten Kepulauan Selayar (ribuan rupiah), 2018**  
**Actual Banks Loans Commercial Bank and Rural Bank by Economic Sectors in Kepulauan Selayar Regency (thousand rupiahs), 2018**

<b>Sektor Ekonomi</b> <b>Economic Sector</b>	<b>Target</b> <b>Target</b>	<b>Realisasi</b> <b>Realization</b>	<b>Selisih</b>
(1)	(2)	(3)	(4)
Pertanian <i>Agriculture</i>	-	3 084 500,00	3 084 500,00
Perindustrian <i>Manufacture.</i> <i>Industry</i>	-	600 000,00	600 000,00
Perdagangan <i>Trade</i>	-	9 278 000,00	9 278 000,00
Perhubungan <i>Transportation</i>	5 100 000,00	210 000,00	(4.890.000,00)
Jasa-Jasa <i>Services</i>	-	3 169 000,00	3 169 000,00
Lain-Lain <i>Others</i>	-	229 316 556,21	229 316 556,21
<b>Jumlah</b> <b>Total</b>	<b>5 100 000,00</b>	<b>245 658 056,21</b>	<b>240 558 056,21</b>

Sumber : Bank Rakyat Indonesia, Bank Sulselbar Cabang Kepulauan Selayar, Bank Negara Indonesia, dan Bank Perkreditan Rakyat

Source : Bank Rakyat Indonesia, Bank Sulselbar Branch Kepulauan Selayar, Bank Negara Indonesia, and Rural Bank

**Tabel 10.1.6** Banyaknya Uang Pinjaman, Pelunasan, Lelang dan Modal Lancar (Tunggakan) PT. Pegadaian (Persero) Kabupaten Kepulauan Selayar, 2018  
**Table** *Number Of Money Loan, Cash Return, Auction And Fluency Capital At Pawnshop Inc. In Kepulauan Selayar Regency, 2018*

Bulan Month	Pinjaman Credits	Pelunasan/ Cash Return	Lelang Auction	Modal Lancar Fluency Capital
(1)	(2)	(3)	(4)	(5)
Januari / January	4 807 970 000	2 048 270 000	...	...
Februari / February	4 965 130 000	1 795 910 000	...	...
Maret / March	5 387 870 000	2 254 290 000	...	...
April / April	5 011 920 000	2 251 510 000	...	...
Mei / May	5 844 239 900	2 122 520 000	...	...
Juni / June	4 503 120 000	2 206 480 000	...	...
Juli / July	5 803 360 000	2 816 280 000	...	...
Agustus / August	4 811 680 000	2 509 230 000	...	...
Septemeber / September	5 300 540 000	2 128 439 900	...	...
Oktober / October	4 814 990 000	2 195 240 000	...	...
November / November	5 149 560 000	2 536 180 000	...	...
Desember / December	4 749 220 000	2 604 640 000	...	...
<b>Jumlah/Total</b>	<b>61 149 599 900</b>	<b>27 468 989 900</b>	...	...

Sumber : PT Pegadaian (Persero) Kepulauan Selayar  
 Source : Pawnshop Inc. Kepulauan Selayar

**LOCAL FINANCE AND PRICE**

**Tabel** 10.1.7 **Jumlah Barang Jaminan Dan Tunggakan Pada PT. Pegadaian (Persero) Kabupaten Kepulauan Selayar, 2018**  
**Table** 10.1.7 **Number Of Good Deposit And Credit Balance Pawnshop Inc. In Kepulauan Selayar Regency, 2018**

<b>Bulan</b> <b>Month</b>	<b>Pinjaman</b> <b>Credits</b>	<b>Pelunasan</b> <b>Cash Return</b>	<b>Lelang</b> <b>Auction</b>	<b>Tunggakan</b> <b>Credit Balance</b>
(1)	(2)	(3)	(4)	(5)
Januari / January	1 704	634	...	...
Februari / February	1 627	578	...	...
Maret / March	1 705	710	...	...
April / April	1 710	652	...	...
Mei / May	1 799	635	...	...
Juni / June	1 419	670	...	...
Juli / July	1 775	757	...	...
Agustus / August	1 618	787	...	...
Septemeber / September	1 622	691	...	...
Oktober / October	1 628	705	...	...
November / November	1 682	695	...	...
Desember / December	1 571	782	...	...
<b>Jumlah/Total</b>	<b>19 860</b>	<b>8 296</b>	...	...

Sumber : PT Pegadaian (Persero) Kepulauan Selayar  
 Source : Pawnshop Inc. Kepulauan Selayar

**Tabel** 10.1.8 **Target Dan Realisasi Pajak Bumi Dan Bangunan Di Kabupaten Kepulauan Selayar (rupiah), 2018**  
**Table** 10.1.8 **Targets and Realization of Land and Building Tax in Kepulauan Selayar Regency (rupiah), 2018**

Kode Code	Desa/Kelurahan Village/Ward	Penerimaan PBB	
		Land And Building Tax Received	
		Target Target	Realisasi Realization
(1)	(2)	(3)	(4)
001	Komba-Komba	6 887 045	6 887 045
002	Lambego	5 058 795	5 058 795
003	Bonerate	5 685 412	5 685 412
004	Majapahit	5 691 603	5 691 603
005	Batu Bingkung	10 136 857	10 136 857
006	Bonea	1 707 005	1 707 005
007	Sambali	2 415 092	2 415 092
008	Lamantu	5 790 314	5 790 314
<b>010</b>	<b>Pasimarannu</b>	<b>43 372 123</b>	<b>43 372 123</b>
001	Pulo Madu	10 276 544	10 276 544
002	Garaupa	2 980 621	2 980 621
003	Kalaotoa	11 408 416	11 408 416
004	Lembang Matene	19 037 570	19 037 570
005	Karumpa	5 189 307	5 189 307
006	Garaupa Raya	8 009 442	8 009 442
<b>011</b>	<b>Pasilambena</b>	<b>56 901 900</b>	<b>56 901 900</b>
001	Tanamalala	5 176 913	5 176 913
002	Kembang Ragi	34 283 488	34 283 488
003	Labuang Pamajang	17 183 305	17 183 305
004	Ma'minasa	35 137 094	35 137 094
009	Bontosaille	17 214 107	17 214 107
010	Massungke	9 877 916	9 877 916
011	Teluk Kampe	-	-
<b>020</b>	<b>Pasimasunggu</b>	<b>118 872 823</b>	<b>118 872 823</b>
001	Lembang Baji	15 536 732	15 536 732
002	Bontomalling	28 212 289	28 212 289
003	Bontobulaeng	16 045 902	16 045 902
004	Bontobaru	12 565 821	12 565 821
005	Bonto Jati	11 023 678	11 023 678
006	Ujung	16 933 066	16 933 066
<b>022</b>	<b>Pasimasunggu Timur</b>	<b>100 317 488</b>	<b>100 317 488</b>

Lanjutan Tabel/*Continued Table* 10.1.10

Kode Code	Desa/Kelurahan Village/Ward	Penerimaan PBB <i>Land And Building Tax Received</i>	
		Target Target	Realisasi Realization
(1)	(2)	(3)	(4)
001	Tambuna	3 600 535	3 600 535
002	Kayuadi	8 245 063	8 245 063
003	Batang	11 843 010	11 843 010
004	Nyiur Indah	13 402 870	13 402 870
005	Jinato	8 569 018	8 569 018
006	Rajuni	3 990 332	3 990 332
007	Latondu	1 686 229	1 686 229
008	Tarupa	1 766 696	1 766 696
009	Khusus Pasitallu	-	-
<b>021</b>	<b>Taka Bonerate</b>	<b>53 103 753</b>	<b>53 103 753</b>
001	Polassi	3 552 702	3 552 702
002	Tambolongan	7 064 838	7 064 838
003	Appatanah	2 388 107	2 388 107
004	Lowa	21 652 769	21 652 769
005	Lantimbongan	18 609 860	18 609 860
006	Binanga Sombaiya	12 606 710	12 606 710
007	Laiyolo	9 810 877	9 810 877
008	Laiyolo Baru	13 343 718	13 343 718
009	Harapan	12 571 968	12 571 968
010	Patikarya	9 880 359	9 880 359
011	Patilereng	28 043 933	28 043 933
012	Khusus Bahuluang	4 557 890	4 557 890
<b>030</b>	<b>Bontosikuyu</b>	<b>144 083 731</b>	<b>144 083 731</b>

Lanjutan Tabel/Continued Table 10.1.10

Kode Code	Desa/Kelurahan Village/Ward	Penerimaan PBB Land And Building Tax Received	
		Target Target	Realisasi Realization
(1)	(2)	(3)	(4)
001	Bontoborusu	29 228 538	29 228 538
002	Bontolebang	4 487 291	4 487 291
003	Bontosunggu	65 624 579	65 624 579
004	Bontobangun	42 726 031	38 591 023
008	Putabangun	22 134 370	22 134 370
009	Bontotangga	50 915 418	8 439 192
010	Kahu-Kahu	65 037 404	42 000 000
011	Kalepadang	14 652 576	14 652 576
<b>040</b>	<b>Bontoharu</b>	<b>294 806 207</b>	<b>225 157 569</b>
001	Benteng Selatan	213 066 815	140 586 703
002	Benteng	334 328 472	235 820 589
003	Benteng Utara	143 401 533	99 109 767
<b>041</b>	<b>Benteng</b>	<b>690 796 820</b>	<b>475 517 059</b>
001	Parak	36 474 206	36 474 206
002	Jambuiya	20 854 788	20 854 788
003	Bontomarannu	25 659 602	25 659 602
004	Bonea Timur	27 091 152	27 091 152
005	Mare-Mare	27 107 389	27 107 389
006	Barugaiya	15 271 243	15 271 243
007	Polebunging	26 379 262	25 071 112
008	Bonea Makmur	35 096 046	35 096 046
009	Bonto Koraang	17 332 805	17 332 805
010	Kaburu	11 436 639	11 436 639
<b>041</b>	<b>Bontomanai</b>	<b>242 703 132</b>	<b>241 394 982</b>

Lanjutan Tabel/*Continued Table* 10.1.10

Kode Code	Desa/Kelurahan Village/Ward	Penerimaan PBB <i>Land And Building Tax Received</i>	
		Target Target	Realisasi Realization
(1)	(2)	(3)	(4)
001	Kohala	10 335 475	10 335 475
002	Bontolempangan	5 601 687	5 601 687
003	Balang Butung	8 962 350	8 962 350
004	Lalang Bata	16 946 314	16 946 314
005	Buki	11 612 079	11 612 079
006	Mekar Indah	8 803 718	7 783 102
007	Buki Timur	11 938 894	11 938 894
<b>051</b>	<b>Buki</b>	<b>74 200 517</b>	<b>73 179 901</b>
006	Maharayya	11 763 507	11 763 507
007	Onto	9 798 574	9 798 574
008	Batangmata Sapo	30 802 746	19 771 896
009	Batangmata	20 333 293	12 440 803
010	Barat Lambongan	7 676 688	7 676 688
011	Bontonasaluk	10 578 820	10 578 820
012	Kayubau	15 123 171	15 123 171
013	Tanete	16 297 684	16 297 684
014	Pamatata	23 345 377	23 345 377
015	Bongaiya	13 583 468	13 583 468
016	Menara Indah	8 699 792	8 699 792
017	Tamalanrea	23 239 735	5 554 103
<b>050</b>	<b>Bontomatene</b>	<b>191 242 855</b>	<b>154 633 883</b>

Sumber : Badan Pengelolaan Keuangan, Pendapatan dan Aset Daerah Kab Kepulauan Selayar  
 Source : *Regional Finance Management, Revenue and Assets of Kepulauan Selayar Regency*

10.2 HARGA/PRICE

**Tabel** 10.2.1 Rata-Rata Harga Eceran 9 Bahan Pokok di Kabupaten Kepulauan Selayar, 2018  
**Table** 10.2.1 Average Retail Price of 9 Main Requirement In Kepulauan Selayar Regency, 2018

	Komoditi <i>Commodity</i>	Satuan <i>Unit</i>	Harga per Satuan (Rupiah) <i>Price per Unit (Rupiahs)</i>			
			Januari <i>January</i>	Februari <i>February</i>	Maret <i>March</i>	April <i>April</i>
	(1)	(2)	(3)	(4)	(5)	(6)
1.	Beras <i>Rice</i>	Liter <i>Litre</i>	9 000	9 000	9 000	9 000
2.	Ikan Asin Teri Nomor 2 <i>Anchovy</i>	Kilogram <i>Kilogram</i>	20 000	15 000	16 000	15 000
3.	Minyak Goreng <i>Cooking Oil</i>	Liter <i>Litre</i>	17 000	17 000	17 000	17 000
4.	Gula Pasir <i>Sugar</i>	Liter <i>Litre</i>	12 000	12 000	11 000	12 000
5.	Garam Hancur <i>Crushed Salt</i>	Bungkus <i>Package</i>	5 000	5 000	5 000	5 000
6.	Elpiji 3 kg <i>Liquified Petroleum Gas</i>	3 kg <i>3 kg</i>	23 000	23 000	23 000	23 000
7.	Sabun Cuci Ekonomi <i>Ekonomi Washing Soap</i>	500 gr <i>500 gr</i>	6 000	5 500	6 000	6 000
8.	Tekstil <i>Textiles</i>	Meter <i>Metre</i>	-	-	-	-
9.	Batik Mutu Sedang <i>Standard Quality Batik</i>	Helai <i>Sheet</i>	-	-	-	-



Lanjutan Tabel/*Continued Table 10.2.1*

	Komoditi <i>Commodity</i>	Satuan <i>Unit</i>	Harga per Satuan <i>Price per Unit</i>			
			Mei <i>May</i>	Juni <i>June</i>	Juli <i>July</i>	Agustus <i>August</i>
	(1)	(2)	(3)	(4)	(5)	(6)
1.	Beras <i>Rice</i>	Liter <i>Litre</i>	9 500	9 500	10 000	10 000
2.	Ikan Asin Teri Nomor 2 <i>Anchovy</i>	Kilogram <i>Kilogram</i>	12 000	12 000	10 000	20 000
3.	Minyak Goreng <i>Cooking Oil</i>	Liter <i>Litre</i>	16 000	16 000	17 000	17 000
4.	Gula Pasir <i>Sugar</i>	Liter <i>Litre</i>	12 000	12 000	11 000	11 000
5.	Garam Hancur <i>Crushed Salt</i>	Bungkus <i>Package</i>	5 000	5 000	5 000	5 000
6.	Elpiji 3 kg <i>Liquified Petroleum Gas</i>	3 kg <i>3 kg</i>	23 000	23 000	23 000	23 000
7.	Sabun Cuci Ekonomi <i>Ekonomi Washing Soap</i>	500 gr <i>500 gr</i>	6 000	6 000	6 000	6 000
8.	Tekstil <i>Textiles</i>	Meter <i>Metre</i>	-	-	-	-
9.	Batik Mutu Sedang <i>Standard Quality Batik</i>	Helai <i>Sheet</i>	-	-	-	-

Lanjutan Tabel/Continued Table 10.2.1

	Komoditi <i>Commodity</i>	Satuan <i>Unit</i>	Harga per Satuan <i>Price per Unit</i>			
			September <i>September</i>	Oktober <i>October</i>	November <i>November</i>	Desember <i>December</i>
	(1)	(2)	(3)	(4)	(5)	(6)
1.	Beras <i>Rice</i>	Liter <i>Litre</i>	9 000	9 000	10 000	11 000
2.	Ikan Asin Teri Nomor 2 <i>Anchovy</i>	Kilogram <i>Kilogram</i>	15 000	15 000	15 000	15 000
3.	Minyak Goreng <i>Cooking Oil</i>	Liter <i>Litre</i>	17 000	17 000	16 000	17 000
4.	Gula Pasir <i>Sugar</i>	Liter <i>Litre</i>	12 000	10 000	12 000	11 000
5.	Garam Hancur <i>Crushed Salt</i>	Bungkus <i>Package</i>	5 000	5 000	5 000	5 000
6.	Elpiji 3 kg <i>Liquified Petroleum Gas</i>	3 kg <i>3 kg</i>	23 000	23 000	23 000	23 000
7.	Sabun Cuci Ekonomi <i>Ekonomi Washing Soap</i>	500 gr <i>500 gr</i>	6 000	6 000	6 000	6 000
8.	Tekstil <i>Textiles</i>	Meter <i>Metre</i>	-	-	-	-
9.	Batik Mutu Sedang <i>Standard Quality Batik</i>	Helai <i>Sheet</i>	-	-	-	-

Sumber : Dinas Perindustrian, Perdagangan, Koperasi, Usaha Kecil, dan Menengah Kabupaten Kepulauan Selayar

Source : *Industry, Trade, Cooperation, Small and Medium Enterprises Office of Kepulauan Selayar Regency*



# BAB 11 PENGELUARAN PENDUDUK DAN KONSUMSI MAKANAN

## Chapter 11 POPULATION EXPENDITURE AND FOOD CONSUMPTION

Rata-rata Pengeluaran Per Kapita Sebulan Menurut Kelompok Makanan  
*Average Expenditure Per Capita Per Month by Food Group*

**Rp 532 615,-**

Rata-rata Pengeluaran Per Kapita Sebulan Menurut Kelompok Bukan Makanan  
*Average Expenditure Per Capita Per Month by Non-Food Group*

**Rp 404 145,-**





# PENGELUARAN PENDUDUK DAN KONSUMSI MAKANAN

## PENJELASAN TEKNIS

1. Susenas pertama kali dilaksanakan pada tahun 1963. Dalam dua dekade terakhir, sampai dengan tahun 2010, Susenas dilaksanakan setiap tahun. Susenas di desain memiliki 3 modul (Modul Konsumsi/Pengeluaran Rumah Tangga, Modul Sosial, Budaya dan Pendidikan, serta Modul Perumahan dan Kesehatan) dan setiap modul dilaksanakan setiap 3 tahun sekali. Pada tahun 2011 dilaksanakan Susenas Modul Konsumsi/Pengeluaran Rumah Tangga. Pelaksanaannya secara triwulanan, yaitu setiap tahun akan dilakukan pengumpulan data pada bulan Maret, Juni, September, dan Desember. Mulai tahun 2015 dilaksanakan Susenas Modul Konsumsi/Pengeluaran Rumah Tangga. Pelaksanaannya secara Semesteran, yaitu setiap tahun akan dilakukan pengumpulan data pada bulan Maret, dan September.
2. Sejak tahun 2015-2017 Susenas dilaksanakan secara semesteran. Data hasil pencacahan setiap semesteran hanya di bulan September dapat disajikan baik untuk tingkat nasional maupun provinsi, sedangkan untuk bulan Maret datanya dapat disajikan sampai dengan tingkat kabupaten/kota.
3. Pelaksanaan Susenas Maret 2017 mencakup 300.000 rumah tangga

## TECHNICAL NOTES

1. *Susenas was first implemented in 1963. In the last two decades, up to 2010, Susenas was held every year. Susenas is designed to have 3 modules (Household Consumption / Expenditure Modules, Social, Cultural and Education Modules, and Housing and Health Modules) and each module is carried out every 3 years. In 2011 the Susenas Consumption Module / Household Expenditure was implemented. The implementation is on a quarterly basis, which is to collect data every year in March, June, September and December. Starting in 2015 the Susenas Consumption Module / Household Expenditure was implemented. The implementation is Semesterly, which is to collect data every year in March and September.*
2. *Since 2015-2017 Susenas was held semi-annually. Data from the enumeration every semester only in September can be presented both at the national and provincial levels, while for March the data can be presented up to the regency / city level.*
3. *The implementation of the Susenas Maret 2017 covers 300,000 sample*

## **POPULATION EXPENDITURE AND FOOD CONSUMPTION**

sampel yang tersebar di seluruh provinsi dan 514 Kabupaten/Kota di Indonesia, di mana untuk Susenas September 2017 sebanyak 75.000 rumah tangga.

4. Data konsumsi/pengeluaran yang dikumpulkan pada Susenas Maret 2017 dibagi menjadi dua kelompok, yaitu konsumsi makanan dan bukan makanan
5. Konsumsi/ pengeluaran makanan dirinci menjadi 215 komoditi, masing-masing dikumpulkan data kuantitas dan nilainya.
6. Untuk konsumsi bukan makanan, pada umumnya yang dikumpulkan hanya dat nilainya, kecuali untuk beberapa jenis pengeluaran tertentu seperti penggunaan listrik, air, gas, dan bahan bakar minyak (BBM) yang juga dikumpulkan kuantitasnya.
7. **Pengeluaran rata-rata per kapita** adalah biaya yang dikeluarkan untuk konsumsi semua anggota rumah tangga selama sebulan baik yang berasal dari pembelian, pemberian maupun produksi sendiri dibagi dengan banyaknya anggota rumah tangga dalam rumah tangga tersebut.

*households spread across all provinces and 514 regency / cities in Indonesia, where for Susenas September 2017 is 75,000 households.*

4. *The data of consumption/expenditure collected in Susenas Maret 2017 are divided into two groups, namely food and non-food consumption.*
5. *Consumption/expenditure on food covers 215 commodities, both quantity data and values are collected.*
6. *For consumption of non-food, the data collected in general are only their values, except for certain types of expenditure, such as electricity, water, gas, and fuel, which are also collected for their quantity data.*
7. ***Per capita Average Expenditure*** *is the cost spent for all household members' consumption during the month, whether from purchasing, giving or own production, divided by the number of household members in the household.*

## PENGELUARAN PENDUDUK DAN KONSUMSI MAKANAN

### ULASAN

### DESCRIPTION

#### **Pengeluaran Penduduk**

Berdasarkan hasil Survei Sosial Ekonomi Nasional Kor, Maret 2018 didapatkan hasil bahwa sebanyak 16,81% penduduk dari Kepulauan Selayar termasuk dari golongan yang memiliki pengeluaran Rp. 300.000 – Rp. 499.999 per kapita sebulan.

#### **Konsumsi Makanan**

Sedangkan dari sisi pengeluaran menurut kelompok makanan, penduduk lebih banyak memberikan pengeluarannya untuk makanan dan minuman jadi pada tahun 2018

#### **Population Expenditure**

*Based on National Socio Economic Survey kor, March 2018 showed that 16.81% of population in Kepulauan Selayar classified as population with 300,000 – 499,999 rupiahs of expenditure per capita per month.*

#### **Food Consumption**

*In term of Food Group Consumption, the population choose to consume Prepared food and beverages in 2018*



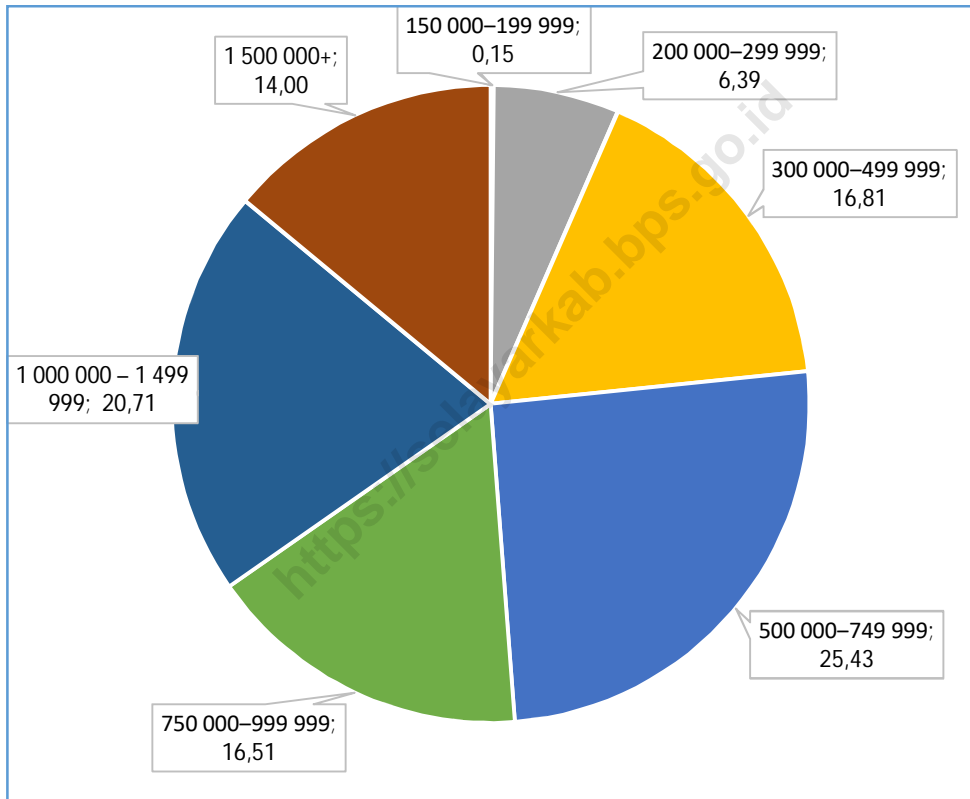
## POPULATION EXPENDITURE AND FOOD CONSUMPTION

Persentase Penduduk Menurut Golongan Pengeluaran Per Kapita Sebulan di Kabupaten Kepulauan Selayar, 2018

Percentage of Population by Expenditure Per Capita Per Month in Kepulauan Selayar Regency, 2018

Gambar  
Picture

9



## PENGELUARAN PENDUDUK DAN KONSUMSI MAKANAN

**Tabel** 11.1 **Persentase Penduduk Menurut Golongan Pengeluaran Per Kapita Sebulan di Kabupaten Kepulauan Selayar, 2018**  
**Table** 11.1 **Percentage of Population by Expenditure Per Capita Per Month Class in Kepulauan Selayar Regency, 2018**

Golongan Pengeluaran <i>Expenditure Class</i> (rupiah)	Persentase Penduduk <i>Percentage of Population</i>
(1)	(2)
< 150 000	-
150 000–199 999	0,15
200 000–299 999	6,39
300 000–499 999	16,81
500 000–749 999	25,43
750 000–999 999	16,51
1 000 000 – 1 499 999	20,71
1 500 000+	14,00
<b>Jumlah/Total</b>	<b>100,00</b>

Sumber : Survei Sosial Ekonomi Nasional 2018

Source : National Socio Economic Survey 2018

## POPULATION EXPENDITURE AND FOOD CONSUMPTION

**Tabel** 11.2 **Rata-rata Pengeluaran Per Kapita Sebulan Menurut Kelompok Makanan di Kabupaten Kepulauan Selayar, 2018**  
**Table** 11.2 **Average Expenditure Per Capita Per Month by Food Group in Kepulauan Selayar Regency, 2018**

Kelompok Makanan <i>Food Group</i>	Perkotaan+Perdesaan <i>Urban+Rural</i> (rupiah)
(1)	(2)
Padi-padian/ <i>Cereals</i>	70 978
Umbi-umbian/ <i>Tubers</i>	4 500
Ikan/Udang/Cumi/Kerang <i>Fish/Prawn/Squid/Clam</i>	63 816
Daging/ <i>Meat</i>	986
Telur dan susu/ <i>Eggs and milk</i>	24 333
Sayur-sayuran/ <i>Vegetables</i>	26 386
Kacang-kacangan/ <i>Legumes</i>	5 076
Buah-buahan/ <i>Fruits</i>	27 931
Minyak dan Kelapa/ <i>Oil and Coconut</i>	14 940
Bahan minuman/ <i>Beverage stuffs</i>	20 300
Bumbu-bumbuan/ <i>Spices</i>	12 633
Konsumsi lainnya/ <i>Miscellaneous food items</i>	10 426
Makanan dan minuman jadi <i>Prepared food and beverages</i>	169 114
Rokok/ <i>Cigarette</i>	81 196
<b>Jumlah/Total</b>	<b>532 615</b>

Sumber : Survei Sosial Ekonomi Nasional 2018  
 Source : National Socio Economic Survey 2018

## PENGELUARAN PENDUDUK DAN KONSUMSI MAKANAN

**Tabel** 11.3 **Rata-rata Pengeluaran Per Kapita Sebulan Menurut Kelompok Bukan Makanan di Kabupaten Kepulauan Selayar, 2018**  
**Table** 11.3 **Average Expenditure Per Capita Per Month by Non-Food Group in Kepulauan Selayar Regency, 2018**

Kelompok Bukan Makanan <i>Non-Food Group</i>	Perkotaan+Perdesaan <i>Urban+Rural</i> (rupiah)
(1)	(2)
Perumahan dan fasilitas rumah tangga/ <i>Housing and household facility</i>	228 729
Aneka barang dan jasa/ <i>Goods and services</i>	75 893
Pakaian, alas kaki, dan tutup kepala <i>Clothing, footwear, and headgear</i>	24 936
Barang yang tahan lama/ <i>Durable goods</i>	36 174
Pajak, pungutan, dan asuransi <i>Taxes and insurances</i>	29 979
Keperluan pesta dan upacara <i>Parties and ceremonies</i>	8 434
<b>Jumlah/Total</b>	<b>404 145</b>

Sumber : Survei Sosial Ekonomi Nasional 2018  
 Source : National Socio Economic Survey 2018



# BAB 12 HOTEL DAN PARIWISATA

## Chapter 12 HOTEL AND TOURISM

### JUMLAH HOTEL DAN AKOMODASI LAINNYA, 2018

NUMBER OF OTHER ACCOMMODATIONS AND HOTELS, 2018

29



### JUMLAH WISATAWAN ASING YANG MENGUNJUNGI TAMAN NASIONAL TAKABONERATE SELAMA TAHUN 2018

NUMBER OF FOREIGN TOURISTS THAT VISIT TAKABONERATE NATIONAL PARK FOR THE YEAR 2018

77



### JUMLAH WISATAWAN YANG MENGUNJUNGI OBJEK WISATA SELAMA TAHUN 2018

NUMBER OF TOURISTS VISITING TOURISM OBJECT DURING 2018

11927





### PENJELASAN TEKNIS

1. Konsep definisi pariwisata mengikuti rekomendasi *United Nations World Tourism Organization* (UNWTO) dan *International Union of Office Travel Organization* (IUOTO).
2. **Wisatawan mancanegara (wisman)** ialah setiap pengunjung yang mengunjungi suatu Negara di luar tempat tinggalnya, didorong oleh satu atau beberapa keperluan tanpa bermaksud memperoleh penghasilan di tempat yang dikunjungi dan lamanya kunjungan tersebut tidak lebih dari satu tahun (12 bulan).

Definisi ini mencakup 2 (dua) kategori wisatawan mancanegara, yaitu:

- a. **Wisatawan (turis)** ialah setiap pengunjung seperti definisi diatas yang tinggal paling sedikit 24 jam, akan tetapi tidak lebih dari 1 (satu) tahun di tempat yang dikunjungi, dengan maksud antara lain, berlibur, rekreasi, olah raga, bisnis, menghadiri pertemuan, studi, dan kunjungan dengan alasan kesehatan.
- b. **Excursionist** ialah setiap pengunjung seperti definisi diatas yang tinggal kurang dari 24 jam di tempat yang dikunjungi (termasuk "Cruise Passengers"). *Cruise Passengers* ialah setiap pengunjung yang tiba di suatu

### TECHNICAL NOTES

1. *The concept and definition of tourism refers to the recommendations of the United Nations World Tourism Organization (UNWTO) and International Union of Office Travel Organization (IUOTO).*
2. **An International Visitor** is any person visiting a country other than his usual place of residence for any reason other than for earning income in the country visited, and the length of stay is no more than one year (12 months).

*This definition covers two categories of foreign visitors, namely:*

- a. **"Tourist"** is any visitor staying for at least 24 hours, but no more than one year, in the country visited, with the intention of visiting, and for any of these purposes:
  - *Pleasure, recreation and sports,*
  - *Business, visiting friends and relatives, missions, attending meetings, conferences, visit for health reasons and study.*
- b. **"Excursionist"** is any visitor staying less than 24 hours in the country visited including, "Cruise Passengers", i.e. visitors arriving in a country without staying in any accommodation available in



## **HOTEL AND TOURISM**

Negara di mana mereka tidak menginap di akomodasi yang tersedia di Negara tersebut, misalnya dengan kapal laut.

3. **Rata-rata lama tinggal** adalah rata-rata tinggal wisatawan mancanegara di Indonesia untuk satu kali kunjungan.
4. **Usaha penyediaan akomodasi** adalah usaha yang menyediakan pelayanan penginapan yang dapat dilengkapi dengan pelayanan pariwisata lainnya. Usaha penyediaan akomodasi dapat berupa hotel, vila, pondok wisata, bumi perkemahan, persinggahan caravan, dan akomodasi lainnya yang digunakan untuk tujuan pariwisata.
5. **Hotel** adalah penyediaan akomodasi secara harian berupa kamar-kamar di dalam satu bangunan yang dapat dilengkapi dengan jasa pelayanan makan dan minum, kegiatan hiburan dan atau fasilitas lainnya. Hotel terdiri dari hotel berbintang dan hotel non bintang.
6. **Hotel bintang** adalah usaha penyediaan jasa pelayanan penginapan, makan minum serta jasa lainnya bagi umum dengan menggunakan sebagian atau seluruh bangunan. Usaha ini dikelola secara komersial serta memenuhi ketentuan persyaratan sebagai hotel bintang (termasuk berlian) yang diterapkan dalam surat keputusan instansi yang membinanya. Misalnya hotel bintang

*the visited country.*

3. **Average length of stay** is the average stay duration of foreign visitor in Indonesia for one trip.
4. **The business of providing accommodation** is a business that provides specialty services that can be equipped with other tourism services. It includes hotel, villa, cottage, camping, caravan stop, and other accommodation that are used for tourism purposes.
5. **Hotel** is daily supply of accommodation rooms within a building which can be equipped with eating and drinking services, entertainment activities and/or other facilities. Hotel consists of a classified hotel and a non-classified hotel.
6. **A classified hotel** is the business of providing an accommodation, eating and drinking as well as other services for the public by using the building or a part of a building. It is managed commercially and meets specified requirements as a star hotel (including diamonds) set forth in the decree of fostering agency. For example, five star hotel, four star hotel, and so on.

lima, hotel bintang empat dan seterusnya.

7. **Tingkat penghunian kamar hotel** adalah persentase banyaknya malam kamar yang dihuni terhadap banyaknya malam kamar yang tersedia.
7. **Room occupancy rate** is the number of room-nights occupied divided by the number of room-nights available, multiplied by 100 percent.
8. **Rata-rata lamanya tamu menginap** adalah banyaknya malam tempat tidur yang terpakai (malam tamu) dengan banyaknya tamu yang menginap di hotel atau akomodasi lainnya.
8. **Average length of stay** is the number of bed-nights used (guest night) divided by the number of guests coming to spend the night at the accommodation.

# HOTEL AND TOURISM

## ULASAN

### Hotel

Berdasarkan hasil Survei Perusahaan/Usaha Jasa Akomodasi ada tahun 2018, Kepulauan Selayar memiliki 4 Hotel dengan Bintang 1 dan 1 Hotel dengan Bintang 3 serta 24 Akomodasi Lain.

Masih di tahun 2018, rata-rata lama menginap tamu asing adalah 2,48 dan tamu domestic adalah 1,83. Jika melihat dari presentasi tingkat penghunian kamar pada hotel tertinggi terjadi pada bulan April dengan tingkat penghunian kamar mencapai 20,58%.

### Pariwisata

Sektor Pariwisata di Kepulauan Selayar mencapai puncaknya pada bulan Juni 2018 dengan rincian 418 wisatawan di Pantai Barat Baloiya, 400 wisatawan mengunjungi Pantai Timur dan 400 wisatawan mengunjungi Benteng.

Untuk destinasi wisata utama di Kepulauan Selayar, yaitu Taman Nasional Takabonerate mengalami penurunan wisatawan nusantara menjadi 1.711 wisatawan selama tahun 2018 dan wisatawan asing juga mengalami penurunan menjadi 77 wisatawan. Dari kunjungan tersebut, Unit Taman Nasional Takabonerate memperoleh pendapatan total sebesar Rp. 93.940.000,00.

## DESCRIPTION

### Hotel

*Result from Accommodation Services Establishment Survey shown that Kepulauan Selayar owned 4 1-Star Hotel, 1 3-Star Hotels, and 24 Other Accomodations in 2018.*

*Still in 2018, the average length of stay of foreign visitors is 2.48 and the average length of stay of domestic visitors is 1.83. Furthermore, judging from the room occupancy rate of hotel reached it peak at April 2018 with 20.58% room occupied.*

### Tourism

*Tourism of Kepulauan Selayar reached it peak at June 2018 with 418 visitors at Pantai Barat Baloiya, 400 visitors at Pantai Timur and 400 visitors at Benteng.*

*As for the most famous landmark in Kepulauan Selayar, which is National Park of Takabonerate had decrease in domestic tourists to 1,711 tourists during 2018 and foreign tourists had also decrease to 77 tourists. But, in term of income, Unit of Takabonerate Park received 93,940,000.00 rupiah in return.*

## 12.1 HOTEL/HOTEL

**Tabel** 12.1.1 **Jumlah Hotel dan Akomodasi Lainnya Menurut Klasifikasi di Kabupaten Kepulauan Selayar, 2014–2018**  
**Table** 12.1.1 **Number of Hotel and Other Accomodations by Classification in Kepulauan Selayar Regency, 2014–2018**

Year Year	Hotel/Hotels					Akomodasi Lainnya Other Accommodation
	Bintang 1 1 Star	Bintang 2 2 Star	Bintang 3 3 Star	Bintang 4 4 Star	Bintang 5 5 Star	
(1)	(2)	(3)	(4)	(5)	(6)	(7)
2014	1	2	-	-	-	7
2015	1	2	-	-	-	7
2016	2	-	1	-	-	18
2017	2	-	1	-	-	18
2018	4	-	1	-	-	24

Sumber : Survei Perusahaan/Usaha Jasa Akomodasi  
Source : Accommodation Services Establishment Survey

## HOTEL AND TOURISM

Tabel  
Table

12.1.2

Rata-rata Lama Menginap Tamu Asing dan Tamu Domestik Menurut Bulan di Kabupaten Kepulauan Selayar (hari), 2018  
*Average Length of Stay of Foreign and Domestic Visitors by Month in Kepulauan Selayar Regency (day), 2018*

Bulan Month	Tamu Asing Foreign Visitor	Tamu Domestik Domestic Visitor
(1)	(2)	(3)
Januari / January	2,18	1,38
Februari / February	3,44	2,32
Maret / March	3,67	1,47
April / April	3,75	2,07
Mei / May	1,00	1,94
Juni / June	1,63	1,72
Juli / July	2,00	1,71
Agustus / August	1,92	1,85
September / September	1,27	1,62
Oktober / October	1,67	2,41
November / November	3,20	2,05
Desember / December	4,00	1,47
<b>Jumlah/Total</b>	<b>2,48</b>	<b>1,83</b>

Sumber : Survei Perusahaan/Usaha Jasa Akomodasi  
Source : Accommodation Services Establishment Survey

## HOTEL DAN PARIWISATA

**Tabel**  
**Table**

**12.1.3**

**Persentase Tingkat Penghunian Kamar Hotel dan Akomodasi Lainnya Menurut Jenis Hotel dan Bulan di Kabupaten Kepulauan Selayar, 2018**  
*Room Occupancy Rate of Hotels and Other Accommodations by Type of Accomodation and Month in Kepulauan Selayar Regency, 2018*

<b>Bulan</b> <i>Month</i>	<b>Hotel Berbintang</b> <i>Star Hotel</i>	<b>Hotel Nonbintang</b> <i>Nonstar Hotel</i>
(1)	(2)	(3)
Januari / <i>January</i>	4,74	4,03
Februari / <i>February</i>	15,60	16,43
Maret / <i>March</i>	10,20	11,69
April / <i>April</i>	14,63	20,58
Mei / <i>May</i>	10,34	10,97
Juni / <i>June</i>	7,76	8,00
Juli / <i>July</i>	6,98	12,26
Agustus / <i>August</i>	10,66	14,92
September / <i>September</i>	6,35	12,17
Oktober / <i>October</i>	10,23	7,98
November / <i>November</i>	12,58	20,17
Desember / <i>December</i>	6,99	11,53
<b>Jumlah/Total</b>	<b>9,76</b>	<b>12,56</b>

Sumber : Survei Perusahaan/Usaha Jasa Akomodasi  
Source : *Accommodation Services Establishment Survey*

## HOTEL AND TOURISM

**Tabel** 12.1.4 **Jumlah Restoran/Rumah Makan Menurut Kecamatan di Kabupaten Kepulauan Selayar, 2015 dan 2018**  
**Table** 12.1.4 **Number of Restaurant by Subdistrict in Kepulauan Selayar Regency, 2015 and 2018**

Kecamatan Subdistrict	2015	2016	2017	2018
(1)	(2)	(3)	(4)	(5)
Pasimarannu	-	-	-	-
Pasilambena	-	-	-	-
Pasimassunggu	-	-	-	-
Takabonerate	-	-	2	3
Pasimassunggu Timur	-	-	-	-
Bontosikuyu	2	2	5	5
Bontoharu	-	-	-	2
Benteng	59	59	73	87
Bontomanai	-	-	1	1
Bontomatene	-	-	-	6
Buki	-	-	-	-
<b>Kepulauan Selayar</b>	<b>61</b>	<b>61</b>	<b>81</b>	<b>104</b>

Sumber : Dinas Kepariwisataaan Kabupaten Kepulauan Selayar  
 Source : Tourism Agency of Kepulauan Selayar Regency

**Tabel** 12.1.5 **Banyaknya Hotel Dirinci Menurut Akomodasinya di Kabupaten Kepulauan Selayar, 2018**  
**Table** 12.1.5 **Number of Hotels, Rooms, Beds and Distance of Accommodation in Kepulauan Selayar Regency, 2018**

Nama Hotel <i>Name Of Hotel</i>	Banyaknya <i>Number Of</i>		Jarak Akomodasi Dari/Ke <i>Distance From (Km)</i>		
	Kamar <i>Rooms</i>	Tempat Tidur <i>Beds</i>	Pel. Laut Pamatata/ Sea <i>Port. Pamatata</i>	Terminal Bus <i>Bus Terminal</i>	Pelabuhan Udara <i>Airport</i>
(1)	(2)	(3)	(4)	(5)	(6)
Selayar Beach	37	58	50	3	7
Berlian	6	9	50	3	7
Wisma Tana Doang	12	18	50	3	7
Mess Masjid Raya	3	3	50	3	7
Reyhan Square	20	25	50	3	7
Syafira	18	25	50	3	7
Pondok Bonerate	8	8	50	3	7
Wisma Reyhan	11	18	50	3	7
Baruga Bonerate	10	10	50	3	7
Wisma Reyhan II	10	10	50	3	7
D'Sorea Garden	9	11	60	3	6
Villa Noorsyah	10	12	65	8	3
Sunari Resort	9	12	68	8	3
Selayar Dive Resort	9	11	80	40	20
Selayar Eco Resort	5	5	80	40	20

Sumber : Survei Perusahaan/Usaha Jasa Akomodasi

Source : Accommodation Services Establishment Survey



## HOTEL AND TOURISM

Tabel  
Table 12.1.6

Nama Hotel Dirinci Menurut Tarif Minimum Dan Maksimum di Kabupaten Kepulauan Selayar (rupiah), 2018  
*Name of Hotel by Minimum Rate and Maximum Rate in Kepulauan Selayar Regency (rupiahs), 2018*

Nama Hotel <i>Name Of Hotel</i>	Alamat <i>Address</i>	Tarif Kamar per Malam <i>Room Rate per Night</i>	
		Minimum <i>Minimum</i>	Maksimum <i>Maximum</i>
(1)	(2)	(3)	(4)
Selayar Beach	Sukarno Hatta No 2, Jl. Telp. (0414) 21295	165 000	605 000
Berlian	Jl. Sudirman Jend No 45, Telp (0414) 21219	110 000	160 000
Wisma Tana Doang	Jl. Jend. Sudirman No. 15, Telp. (0414) 21543	220 000	350 000
Mess Masjid Raya	Jl. Kartini No 13, Benteng	200 000	220 000
Reyhan Square	Jl. Jendral Ahmad Yani	250 000	350 000
Syafira	Jl. Jendral Sudirman No 21, Telepon 22767, 22768 fax 22764	250 000	500 000
Pondok Bonerate	Jl. Muh. Krg Bonto 2C, Benteng Telp (0414) 22253	350 000	600 000
Wisma Reyhan	Jl. Jend. Ahmad yani No. , Benteng	250 000	275 000
Baruga Bonerate	Jl. Jend. Ahmad yani No. , Benteng	275 000	275 000
Wisna Reyhan II	Jl Jendral Sudirman No. 80	225 000	275 000
D'Sorea Garden	Jl. Poros Bandara, Parappa	400 000	500 000
Villa Noorsyah	Baloiya	450 000	650 000
Sunari Resort	Tamamelong	650 000	1 100 000
Selayar Dive Resort	Bonetappalang	2 400 000	2 400 000
Selayar Eco Resort	Pantai Pinang	900 000	900 000

Sumber : Survei Perusahaan/Usaha Jasa Akomodasi  
Source : *Accommodation Services Establishment Survey*

## 12.2 PARIWISATA/TOURISM

**Tabel 12.2.1 Keadaan Pariwisata Alam di Taman Nasional Takabonerate, 2018**  
**Table Condition of Natural Tourism at Takabonerate National Park, 2018**

	Keadaan Condition	Keterangan Information
	(1)	(2)
Luas Wilayah / Region Area	530 765 Ha	- Utara : Semenanjung Sulawesi Selatan - Selatan : Pulau Flores
Letak / Location	- Barat : Laut Jawa - Timur : Laut Banda 120° 55' – 121° 21" E 6° 23' – 7° 05' S	Kawasan ini terdiri dari 21 buah pulau serta puluhan taka dan bugin, umumnya terbentuk dari endapan pasir dan biosfer. Merupakan Karang Atoll terbesar ketiga di dunia (terbesar di Asia Tenggara) seluas 220.000 Ha.
Karakteristik Kawasan/ Region Characteristic	5 (lima) resort. Sptn Wilayah I Tarupa ada 3 (tiga) Resort Tarupa, Resort Tinabo, Resort Rajuni-Latonde dan SPTN Wilayah II Jinato ada 2 yaitu Resort Jinato dan Resort Pasitallu.	1 unit (di Pulau Tinabo)
Resort/Police Post	2 unit (di Pulau Tinabo)	1 unit (di Pulau Tinabo)
Dermaga / Quay	-	2 unit
Wisma Tamu / Guest House	2 unit	-
Dive Center	2 unit	-
Perahu Katamaran – The Boat	2 unit	2 unit
Kapal Cepat / Speed Boat	-	2 unit
Kano / Canoe	-	-
Lampu Suar	-	-
Kapal Kayu	-	-

Sumber : Unit Taman Nasional Takabonerate  
 Source : Unit Takabonerate National Park

## HOTEL AND TOURISM

**Tabel** 12.2.2 **Potensi Sumber Daya Alam di Taman Nasional Takabonerate, 2018**  
**Table** **Natural Resources Potential at Takabonerate National Park, 2017B**

	<b>Jenis Kind</b>	<b>Jumlah Total</b>	<b>Jenis Dominan Primary Kind</b>
	(1)	(2)	(3)
1.	Karang / <i>Rocks</i>	242	Famili Acroporidae, Fungidae, dan Dendrophylladae
2.	Ikan / <i>Fishes</i>	564	Famili Chaetodontidae, Apogonidae, Pomachantidae, Labridae, Scaridae, Serranidae, Mullidae, Serranidae, Gobiidae, Lucanidae, dan Caesionidae
3.	Moluska / <i>Molluscs</i>	299	Famili Gastropoda (keong-keongan) dan Pelecypoda (kerang-kerangan)
4.	Reptilia / <i>Reptiles</i>	6	Penyu Hijau, Penyu Sisik, Penyu Lekang, Penyu Tempayan, dan Ular Laut (3 jenis)
5.	Krustasea / <i>Crustaceans</i>	15	Kepiting dan Udang
6.	Mamalia / <i>Mammals</i>	5	Ikan Paus, Lumba-lumba, dan Dugong-Dugong
7.	Ekinodermata/ <i>Ecinodermatas</i>	64	Teripang, bulu babi, lili laut, dan bintang laut
8.	Lamun / <i>Lamun</i>	11	Thalassodedron ciliata, Halophila ovalis, Cymdocea rotuda, Cymdocea serrulata, Thallasia hempriichii dan Enhalus acoroides
9.	Rumput Laut / <i>Seaweed</i>		Chlorophyceae
10.	Makro Alga / <i>Alga</i>	112	Alga hijau, Alga Coklat, Alga Merah
11.	Burung / <i>Birds</i>	34	Burung darat, Burung Laut

Lanjutan Tabel/*Continued Table* 12.2.2

	Jenis <i>Kind</i>	Jumlah <i>Total</i>	Jenis Dominan <i>Primary Kind</i>
	(1)	(2)	(3)
12.	Hiu / <i>Sharks</i>	-	Whitetip Shark, Silvertip Shark
13.	Pari / <i>Ray</i>	-	<i>Taeniura Lymma</i>
14.	Burung Darat	-	-
15.	Burung Pantai	-	
16.	Burung Laut	-	
17.	Flora Darat	70	Kelapa ( <i>Cocos nucifera</i> ), ketapang, <i>pemphis acidulata</i>
	- <i>Barringtonia</i> Formation		
	- <i>Pescaprae</i> Formation		

Sumber : Unit Taman Nasional Takabonerate  
 Source : *Unit Takabonerate National Park*

## HOTEL AND TOURISM

**Tabel** 12.2.3 **Lokasi Ekowisata di Taman Nasional Takabonerate, 2018**  
**Table** *Ecotourism Locations at Takabonerate National Park, 2018*

	<b>Nama Lokasi</b> <i>Name Of Location</i>	<b>Luas Area</b>	<b>Aktivitas Yang Dapat Dilakukan</b> <i>Tourism Activities</i>
	(1)	(2)	(3)
1	Pulau Tinabo Besar	272,77	Menyelam, snorkel, berjemur, berenang, canoing, camping, fishing
2	Pulau Belang-belang	214,53	Menyelam, snorkel, camping
3	Pulau Lantigiang	111,29	Menyelam, snorkel, berenang
4	Pulau Rajuni	1 023,29	Menyelam, snorkel, berjemur, berenang, camping, fishing, ber-katamaran
5	Pulau Latondu	2 453,73	Menyelam, snorkel, berjemur, berenang, camping, fishing
6	Pulau Tarupa	762,12	Menyelam, snorkel, berjemur, berenang, camping, fishing
7	Taka Gantarang	1 877,37	Menyelam, snorkel, berjemur, berenang, camping, fishing
8	Taka Belanda	1 507,02	Menyelam, snorkel, fishing
9	Bunging Belle	679,98	Menyelam, snorkel, fishing
10	Taka Taburi	5 931,51	Menyelam, snorkel, fishing
11	Taka Bongko	1 265,80	Menyelam, snorkel, fishing
12	Pulau Pasitallu	5 931,51	Menyelam, snorkel, berjemur, berenang, camping, fishing
13	Taka Meriam	1 827,0	Menyelam, snorkel, fishing

Lanjutan Tabel/*Continued Table* 12.2.3

Nama Lokasi / <i>Name Of Location</i>		Luas/ <i>Area</i>	Aktifitas Yang Dapat Dilakukan <i>Tourism Activities</i>
(1)		(2)	(3)
14	Taka Subuh	1 011,0	Menyelam, snorkel, fishing
15	Taka Kayu Bulan	1 786,0	Menyelam, snorkel, fishing
16	Pulau Jinato	661,59	Menyelam, snorkel, berjemur, berenang, camping, fishing
17	Taka Rajuni	2 899,0	Menyelam, snorkel, fishing
18	Taka Tero	2 599,0	Menyelam, snorkel, fishing
19	Taka Bubbe	1 367,0	Menyelam, snorkel, fishing
20	Taka Sepe	1 621,0	Menyelam, snorkel, fishing
21	Taka Tumbor	6 178,0	Menyelam, snorkel, fishing
22	Taka Sirobe	1 617,0	Menyelam, snorkel, fishing

Sumber : Unit Taman Nasional Takabonerate  
 Source : *Unit Takabonerate National Park*

## HOTEL AND TOURISM

**Tabel** 12.2.4 **Jumlah Pengunjung Dan Pendapatan Di Taman Nasional Takabonerate, 2018**  
**Table** *Number of Visitors and Income in National Park Takabonerate, 2018*

<b>Bulan</b> <i>Month</i>	<b>Wisatawan Asing</b> <i>Foreign Tourists</i> (Orang/Person)	<b>Wisatawan Nusantara/</b> <i>Domestic Tourists</i> (Orang/Person)	<b>Pendapatan</b> <i>Income</i> (Rp)
(1)	(2)	(3)	(4)
Januari / <i>January</i>	5	157	2 865 000
Februari / <i>February</i>	2	60	4 695 000
Maret / <i>March</i>	-	62	6 125 000
April / <i>April</i>	2	53	1 525 000
Mei / <i>May</i>	5	321	9 810 000
Juni / <i>June</i>	8	84	5 330 000
Juli / <i>July</i>	-	22	3 735 000
Agustus / <i>August</i>	6	133	15 115 000
September / <i>September</i>	31	171	13 285 000
Oktober / <i>October</i>	-	276	7 235 000
November / <i>November</i>	9	174	7 370 000
Desember / <i>December</i>	9	198	16 850 000
<b>Jumlah/Total</b>	<b>77</b>	<b>1 711</b>	<b>93 940 000</b>

Sumber : Unit Taman Nasional Takabonerate  
 Source : *Unit Takabonerate National Park*

## HOTEL DAN PARIWISATA

**Tabel** 12.2.5 **Jumlah Wisatawan Yang Berkunjung Ke Kabupaten Kepulauan Selayar dirinci Menurut Objek Wisata, 2018**  
**Table** 12.2.5 **Number of Tourist Visits by Tourism Object in Kepulauan Selayar Regency, 2018**

Bulan <i>Month</i>	Pantai Barat Baloija	Pantai Timur	Benteng	Lainnya
(1)	(2)	(3)	(4)	(4)
Januari / <i>January</i>	76	65	-	150
Februari / <i>February</i>	13	250	-	285
Maret / <i>March</i>	64	-	-	596
April / <i>April</i>	25	5	-	845
Mei / <i>May</i>	29	-	-	2 010
Juni / <i>June</i>	418	400	400	754
Juli / <i>July</i>	142	111	111	578
Agustus / <i>August</i>	99	85	85	693
September / <i>September</i>	263	60	60	1 174
Oktober / <i>October</i>	181	55	55	371
November / <i>November</i>	14	-	459	518
Desember / <i>December</i>	85	-	-	343
<b>Jumlah/ <i>Total</i></b>	<b>1 409</b>	<b>1 031</b>	<b>1 170</b>	<b>8 317</b>

Sumber : Dinas Kepariwisata Kabupaten Kepulauan Selayar  
 Source : *Tourism Agency of Kepulauan Selayar Regency*



## HOTEL AND TOURISM

Tabel 12.2.6 Obyek Wisata di Kabupaten Kepulauan Selayar, 2018  
Table Tourism Objects in Kepulauan Selayar Regency, 2018

Lokasi <i>Location</i>	Nama Obyek Wisata <i>Name Of Tourism Object</i>	Jenis Obyek Wisata <i>Kind Of Tourism Object</i>	Jarak Dari Kota <i>Distance From City (km)</i>
(1)	(2)	(3)	(4)
<b>1. Kecamatan / Subdistrict</b>			
<b>Pasimarannu</b>			
* Desa Bonea <i>Bonea Village</i>	Tari Pangaru <i>Pangaru Art</i>	Wisata Budaya <i>Culture Tourism</i>	150
* Desa Majapahit <i>Majapahit Village</i>	- Gua Majapahit <i>Majapahit Cave</i>	Wisata Alam <i>Nature Tourism</i>	152
	- Tari Batanda <i>Batanda Art</i>	Wisata Budaya <i>Culture Tourism</i>	150
	- Rumah Adat	Wisata Budaya <i>Culture Tourism</i>	150
* Desa Bonerate	- Pantai Pasir Putih <i>White Sand Beach</i>	Wisata Bahari <i>Marine Tourism</i>	151
	- Pembuatan Perahu <i>Making a ship</i>	Wisata Alam <i>Nature Tourism</i>	150
* Desa Batu Bungkung	- Pantai Pasir Putih <i>White Sand Beach</i>	Wisata Bahari <i>Marine Tourism</i>	152
* Desa Lambego	- Pantai Pasir Putih <i>White Sand Beach</i>	Wisata Bahari <i>Marine Tourism</i>	125
* Desa Komba-komba	- Pantai Pasir Putih <i>White Sand Beach</i>	Wisata Bahari <i>Marine Tourism</i>	120

Lanjutan Tabel/Continued Table 12.2.6

Lokasi <i>Location</i>	Nama Obyek Wisata <i>Name Of Tourism Object</i>	Jenis Obyek Wisata <i>Kind Of Tourism Object</i>	Jarak Dari Kota <i>Distance From City (Km)</i>
(1)	(2)	(3)	(4)
<b>2. Kecamatan /Subdistrict</b>			
<b>Pasilambena</b>			
* Desa Garaupa <i>Garaupa Village</i>	- Gua Tengkorak <i>Tengkorak Cave</i>	Wisata Alam <i>Nature Tourism</i>	200
	- Gua Buranga <i>Buranga Cave</i>	Wisata Alam <i>Nature Tourism</i>	200
	- Kuburan Tua <i>Old Grave</i>	Wisata Budaya <i>Culture Tourism</i>	200
	- Kapal portugis yang tenggelam	Wisata Sejarah	200
* Desa Kalaotoa	- Perkampungan Tua <i>The Old Village</i>	Wisata Budaya <i>Culture Tourism</i>	202
* Desa Pulau Madu	- Pantai Pulau Madu <i>Honey Island Beach</i>	Wisata Bahari <i>Marine Tourism</i>	200
* Desa Karumpa	- Pantai Karumpa <i>Karumpa Beach</i>	Wisata Bahari <i>Marine Tourism</i>	200
	- Pantai Pasilambena <i>Pasilambena Beach</i>	Wisata Bahari <i>Marine Tourism</i>	200
<b>3. Kecamatan /Subdistrict</b>			
<b>Pasimasunggu</b>			
* Desa Kembang ragi	- Makam Ali Kabar <i>Ali Akbar's Grave</i>	Wisata Keagamaan <i>Religious Tourism</i>	109
	- Pusaka Jampea <i>Patrimony</i>	Wisata Budaya <i>Culture Tourism</i>	109
* Desa Tanamalala	- Pulau Tanamalala <i>Tanamalala Island</i>	Wisata bahari <i>Marine Tourism</i>	112
	- Pulau Bembe <i>Bembe Island</i>	Wisata Bahari <i>Marine Tourism</i>	

## HOTEL AND TOURISM

Lanjutan Tabel/*Continued Table 12.2.6*

Lokasi <i>Location</i>	Nama Obyek Wisata Name <i>Of Tourism Object</i>	Jenis Obyek Wisata <i>Kind Of Tourism Object</i>	Jarak Dari Kota <i>Distance From City (Km)</i>
(1)	(2)	(3)	(4)
	- Pulau Jai Lamu <i>Jai Lamu Island</i>	Wisata Bahari <i>Marine Tourism</i>	
* Jamea	- Tari Kondo Buleng	Wisata Budaya <i>Culture Tourism</i>	115
* Desa Labuang Pamajang	- Perairan Batu So'bolo	<i>Wisata Bahari</i>	110
* Pulau Batu	- Pulau Batu <i>Stone Island</i>	Wisata Bahari <i>Marine Tourism</i>	76
<b>4. Kecamatan / Subdistrict</b>			
<b>Taka Bonerate</b>			
* Zona Inti	- Taman Nasional Taka Bonerate	Wisata Bahari	90
<i>Main Zone</i>	<i>Taka Bonerate National Park</i>	<i>Marine Tourism</i>	
* Desa Nyiur Indah	- Buhung Tuma	Wisata Alam <i>Nature Tourism</i>	78
	- Buhung Batu Eja	Wisata Alam <i>Nature Tourism</i>	77
	- Pantai Bone Lambere <i>Bone Lambere Beach</i>	Wisata Bahari <i>Marine Tourism</i>	79
* Desa Kayuadi	- Pantai Appa <i>Appa Beach</i>	Wisata Bahari <i>Marine Tourism</i>	79
	- Pulau Kauna <i>Kauna Island</i>	Wisata Bahari <i>Marine Tourism</i>	

Lanjutan Tabel/Continued Table 12.2.6

Lokasi <i>Location</i>	Nama Obyek Wisata <i>Name Of Tourism Object</i>	Jenis Obyek Wisata <i>Kind Of Tourism Object</i>	Jarak Dari Kota <i>Distance From City (Km)</i>
(1)	(2)	(3)	(4)
<b>5. Kecamatan /Subdistrict</b>			
<b>Bontosikuyu</b>			
* Desa Binanga Sombaya <i>Binanga Sombaya Village</i>	- Kuburan Tua <i>The old grave</i>	Wisata Budaya <i>Cultural Tourism</i>	35
	- Pulau Malimbu <i>Malimbu Island</i>	Wisata Bahari <i>Marine Tourism</i>	30
* Desa Laiyolo <i>Laiyolo Village</i>	- Sapolohe (Rumah Adat)	Wisata Budaya <i>Cultural Tourism</i>	28
* Desa Laiyolo Baru <i>New laiyolo Village</i>	- Air Terjun Patikore' <i>Patikore' Waterfall</i>	Wisata Tirta	24
	- Air Terjun Uhe Gonggong <i>Uhe Gonggong Waterfall</i>	Wisata Tirta	38
	- Pantai Batu Etang <i>Batu Etang Beach</i>	Wisata Bahari <i>Marine Tourism</i>	40
	- Pantai Ngapaloka <i>Ngapaloka Beach</i>	Wisata Bahari <i>Marine Tourism</i>	38
	- Wisata Jammeng <i>Jammeng Resort</i>	Wisata Bahari <i>Marine Tourism</i>	50
	- Pantai Hara <i>Hara Beach</i>	Wisata Bahari <i>Marine Tourism</i>	
	- Gua Tanjung Kandaeng <i>Tanjung Kandaeng Cave</i>	Wisata Kartz <i>Kartz Tourism</i>	
	- Pantai Sombolow <i>Sombolow Beach</i>	Wisata Bahari <i>Marine Tourism</i>	28
	- Pantai Maja-Maja <i>Maja-Maja Beach</i>	Wisata Bahari <i>Marine Tourism</i>	27
	- Pantai Laburu <i>Laburu Beach</i>	Wisata Bahari <i>Marine Tourism</i>	26

## HOTEL AND TOURISM

Lanjutan Tabel/*Continued Table 12.2.6*

Lokasi <i>Location</i>	Nama Obyek Wisata <i>Name Of Tourism Object</i>	Jenis Obyek Wisata <i>Kind Of Tourism Object</i>	Jarak Dari Kota <i>Distance From City (Km)</i>
(1)	(2)	(3)	(4)
	- Pantai Komba <i>Komba Beach</i>	Wisata Bahari <i>Marine Tourism</i>	26
	- Pantai Bonesialla <i>Bonesialla beach</i>	Wisata Bahari <i>Marine Tourism</i>	35
	- Perkampungan Jammeng <i>Jammeng Village</i>	Wisata Alam	25
* Desa Harapan <i>Harapan Village</i>	- Pemandian Lantapamangka	Wisata Tirta	35
	- Pantai Sangkulu-kulu <i>Sangkulu-kulu Beach</i>	Wisata Bahari <i>Marine Tourism</i>	15
* Desa Appatana <i>Appatana Village</i>	- Pantai Appatana <i>Appatana beach</i>	Wisata Bahari <i>Marine Tourism</i>	52
	- Gua Alam Appatana <i>Cave Appatana</i>	Wisata Kartz <i>Kartz Tourism</i>	50
* Desa Lowa <i>Lowa village</i>	- Pantai Bonetappalang <i>Bonetappalang beach</i>	Wisata Bahari <i>Marine tourism</i>	36
	- Pantai Pinang <i>Pinang Beach</i>	Wisata Bahari <i>Marine tourism</i>	35
	- Gua Batu Baba <i>Batu Baba Cave</i>	Wisata Kartz <i>Kartz Tourism</i>	
	- Batu Karapuh <i>Batu Karapuh</i>	Wisata Bahari <i>Marine Tourism</i>	33
	- Bone Sela <i>Bone Sela</i>	Wisata Bahari <i>Marine Tourism</i>	43
	- Pantai Bahosangkara <i>Bahosangkara Beach</i>	Wisata Bahari <i>Marine Tourism</i>	42
	- Pantai Sungguminasa <i>Sungguminasa Beach</i>	Wisata Bahari <i>Marine Tourism</i>	41

Lanjutan Tabel/*Continued Table 12.2.6*

<b>Lokasi</b> <i>Location</i>	<b>Nama Obyek Wisata</b> <i>Name Of Tourism Object</i>	<b>Jenis Obyek Wisata</b> <i>Kind Of Tourism Object</i>	<b>Jarak Dari Kota</b> <i>Distance From City</i> (Km)
(1)	(2)	(3)	(4)
	- Gua Bonetappalang <i>Bonetappalang Cave</i>	Wisata Kartz <i>Kartz Tourism</i>	45
* Desa Lantibongang	- Pantai Pattumbukang <i>Pattumbukang Beach</i>	Wisata Bahari <i>Marine Tourism</i>	40
	- Pantai Hangkoang <i>Hangkoang Beach</i>	Wisata Bahari <i>Marine Tourism</i>	39
	- Pantai Manambeang <i>Manambeang Beach</i>	Wisata Bahari <i>Marine Tourism</i>	37
	- Pantai Balambang <i>Balambang Beach</i>	Wisata Bahari <i>Marine Tourism</i>	36
	- Pantai Doliseang <i>Doliseang Beach</i>	Wisata Bahari <i>Marine Tourism</i>	35
	- Pantai Lambu <i>Lambu Beach</i>	Wisata Bahari <i>Marine Tourism</i>	34
	- Pantai Langkoni <i>Langkoni Beach</i>	Wisata Bahari <i>Marine Tourism</i>	33
	- Pantai Monge <i>Monge Beach</i>	Wisata Bahari <i>Marine Tourism</i>	32
	- Pantai Tambajako <i>Tambajako Beach</i>	Wisata Bahari <i>Marine Tourism</i>	31
	- Pantai Soreang <i>Soreang Beach</i>	Wisata Bahari <i>Marine Tourism</i>	30
* Desa Patikarya <i>Patikarya village</i>	- Pantai Baloiya <i>Baloiya beach</i>	Wisata Bahari <i>Marine tourism</i>	10
	- BMKT Sangkulu-kulu <i>BMKT Sangkulu-kulu</i>	Arkeologi Bawah Laut <i>Under Sea Archeology</i>	15
	- Gua Alam Baloiya <i>Baloiya Cave</i>	Wisata Kartz <i>Kartz Tourism</i>	9

## HOTEL AND TOURISM

Lanjutan Tabel/*Continued Table 12.2.6*

Lokasi <i>Location</i>	Nama Obyek Wisata <i>Name Of Tourism Object</i>	Jenis Obyek Wisata <i>Kind Of Tourism Object</i>	Jarak Dari Kota <i>Distance From City (Km)</i>
(1)	(2)	(3)	(4)
<b>6. Kecamatan</b>			
<b>/Subdistrict</b>			
<b>Bontoharu</b>			
* Desa Bontoborusu <i>Bontoborusu Village</i>	- Pantai Dongkalan <i>Dongkalan Beach</i>	Wisata Bahari <i>Marine Tourism</i>	10
	- Pantai Jeneiya <i>Jeneiya Beach</i>	Wisata Bahari <i>Marine Tourism</i>	10
	- Pantai Liangtarrusu <i>Liangtarrusu Beach</i>	Wisata Bahari <i>Marine Tourism</i>	
	- Pantai Liang Karet <i>Liang kareta Beach</i>	Wisata Bahari <i>Marine Tourism</i>	8
	- Pantai Je'neiye <i>Je'neiye Beach</i>	Wisata Bahari <i>Marine Tourism</i>	5
* Desa Bontosunggu <i>Bontosunggu Village</i>	- Jangkar Raksasa <i>The Big Anchor</i>	Wisata Budaya <i>Cultural Tourism</i>	6
	- Meriam Kuno <i>Ancient Gun</i>	Wisata Sejarah <i>History tourism</i>	11
* Desa Bontobangun <i>Bontobangun Village</i>	- Pantai Lembang <i>Lembang Beach</i>	Wisata Bahari <i>Marine Tourism</i>	14
	- Topa <i>Topa</i>	Wisata Alam <i>Nature Tourism</i>	5
	- Gong Nekara	Wisata Budaya <i>Cultural Tourism</i>	4
	- Benteng Bontobangun	Wisata Sejarah	5
* Kelurahan Putabangun <i>Putabangun Ward</i>	- Air Terjun Balang Kelambu <i>Balang kelambu Water Fall</i>	Wisata Tirta	6

Lanjutan Tabel/*Continued Table* 12.2.6

Lokasi <i>Location</i>	Nama Obyek Wisata <i>Name Of Tourism Object</i>	Jenis Obyek Wisata <i>Kind Of Tourism Object</i>	Jarak Dari Kota <i>Distance From City (Km)</i>
(1)	(2)	(3)	(4)
	- Makam We Tenri Dio <i>We Tenri Dio Graveyard</i>	Wisata Sejarah <i>History tourism</i>	7
	- Meriam Lato	Wisata Budaya	5
	- Kerajinan Gerabah Kolo-kolo	Wisata Budaya	5
* Desa Kalepadang <i>Kalepadang Village</i>	- Perkampungan Tua Bitombang <i>Bitombang Old Village</i>	Wisata Sejarah <i>History tourism</i>	6
	-Pantai Lembang Baera <i>Lembang Baera Beach</i>	Wisata Bahari <i>Marine Tourism</i>	21
	-Pantai Api-Apiang <i>Api-Apiang Beach</i>	Wisata Bahari <i>Marine Tourism</i>	19
	-Pantai Batu Lohe <i>Batu Lohe beach</i>	Wisata Bahari <i>Marine Tourism</i>	18
	-Pantai Balang Kasonra <i>Balang Kasonra Beach</i>	Wisata Bahari <i>Marine Tourism</i>	17
	-Pantai Lantibongang <i>Lantibongang beach</i>	Wisata Bahari <i>Marine Tourism</i>	17
	-Pantai Tola <i>Tola Beach</i>	Wisata Bahari <i>Marine Tourism</i>	13
<b>7. Kecamatan</b> <b>/Subdistrict</b>			
<b>Benteng</b>			
* Kelurahan Benteng <i>Benteng Ward</i>	- Benteng Pertahanan <i>Fortress</i>	Wisata Budaya <i>Cultural tourism</i>	-
	- Rumah Tahanan Negara <i>Nation jail</i>	Wisata Sejarah <i>History tourism</i>	-
	- Musium Nekara <i>Nekara Museum</i>	Wisata Budaya <i>Cultural tourism</i>	-
	- Plaza Marina <i>Plaza Marina</i>	Wisata Bahari <i>Marine Tourism</i>	-



## HOTEL AND TOURISM

Lanjutan Tabel/*Continued Table* 12.2.6

Lokasi <i>Location</i>	Nama Obyek Wisata <i>Name Of Tourism Object</i>	Jenis Obyek Wisata <i>Kind Of Tourism Object</i>	Jarak Dari Kota <i>Distance From City (Km)</i>
(1)	(2)	(3)	(4)
<b>8. Kecamatan / Subdistrict</b>			
<b>Bontomanai</b>			
* Desa Mare-Mare <i>Mare-Mare Village</i>	Permandian alam Eremata <i>Eremata Nature Swimming pool</i> - Kompleks Makam Mare-Mare <i>Mare-Mare Graveyard</i>	Wisata Alam <i>Nature Tourism</i>  Wisata Sejarah <i>History tourism</i>	13
* Desa Bonea Makmur <i>Bonea Makmur Village</i>	Air Terjun Suttia <i>Suttia Waterfall</i>	Wisata Alam <i>Nature Tourism</i>	20
* Desa Bontomarannu <i>Bontomarannu Village</i>	- Mesjid Tua Gantarang <i>Gantarang Old Mosque</i> - Pantai Babaere <i>Babaere Beach</i> - Puncak  - Labuan Bajo dan Mata Ere  - Perkampungan Tua Gantarang <i>Gantarang Old Village</i> - Benda Pusaka Kerajaan Gantarang <i>Gantarang Royal Heritage</i> - Dinding Benteng Kerajaan Gantarang <i>Gantarang Royal Fort</i> - Pakkojokang	Wisata Budaya <i>Cultural tourism</i> Wisata Bahari <i>Marine Tourism</i> Wisata Alam <i>Nature Tourism</i> Wisata Bahari <i>Marine Tourism</i> Wisata Sejarah <i>History tourism</i> Wisata Sejarah <i>History tourism</i> Wisata Sejarah <i>History tourism</i> Wisata Sejarah <i>History tourism</i>	14 9 11 12 30 30 30 30

Lanjutan Tabel/Continued Table 12.2.6

Lokasi <i>Location</i>	Nama Obyek Wisata <i>Name Of Tourism Object</i>	Jenis Obyek Wisata <i>Kind Of Tourism Object</i>	Jarak Dari Kota <i>Distance From City (Km)</i>
(1)	(2)	(3)	(4)
	- Pusat Bumi (To'do)	Wisata Sejarah <i>History tourism</i>	30
	- Tempat Pembakaran Mayat <i>Cremation Place</i>	Wisata Sejarah <i>History tourism</i>	30
* Desa Barugaiya <i>Barugaiya Village</i>	- Gaukan Opu	Wisata Budaya <i>Cultural tourism</i>	10
* Desa Parak <i>Parak Village</i>	- Pantai Appabatu <i>Appabatu Beach</i>	Wisata Bahari <i>Marine Tourism</i>	4
* Desa Bonea Timur <i>Bonea Timur Village</i>	- Kampung Bissorang <i>Bissorang Village</i>	Wisata Sejarah <i>History tourism</i>	10
	- Pantai Ngapalohe <i>Ngapalohe Beach</i>	Wisata Alam <i>Nature Tourism</i>	12
	- Kebun Cengkeh Lembang Bau <i>Lembang bau Clove Garden</i>	Wisata Agro <i>Agro Tourism</i>	8
	- Kebun Pala Laloasa <i>Laloasa Nutmeg Garden</i>	Wisata Agro <i>Agro Tourism</i>	20

## HOTEL AND TOURISM

Lanjutan Tabel/*Continued Table 12.2.6*

Lokasi <i>Location</i>	Nama Obyek Wisata <i>Name Of Tourism Object</i>	Jenis Obyek Wisata <i>Kind Of Tourism Object</i>	Jarak Dari Kota <i>Distance From City (Km)</i>
(1)	(2)	(3)	(4)
<b>9. Kecamatan /Subdistrict</b>			
<b>Bontomatene</b>			
* Desa Bongaiya <i>Bongaiya Village</i>	- Pantai Taloiya <i>Taloiya Beach</i>	Wisata Bahari <i>Marine Beach</i>	30
	- Sumur Tajuiya <i>Tajuiya Well</i>	Wisata Alam <i>Nature Tourism</i>	30
	- Pantai Pa'badilang <i>Pa'badilang Beach</i>	Wisata Bahari <i>Marine Tourism</i>	-
	- Pantai Labuang Nipaiya <i>Labuang Nipaiya Beach</i>	Wisata Bahari <i>Marine Tourism</i>	-
	- Pantai Rampang-Rampangan <i>Rampang-Rampangan Beach</i>	Wisata Bahari <i>Marine Tourism</i>	39,5
	- Pantai Pamatata <i>Pamatata Beach</i>	Wisata Bahari <i>Marine Tourism</i>	48
	- Kompleks Makam Bonelohe <i>Bonelohe Graveyard</i>	Wisata Sejarah <i>History tourism</i>	35
	- Ujung Pa'Badilang <i>Ujung Pa'badilang</i>	Wisata Sejarah <i>History tourism</i>	42
	- Makam Tua Bungayya <i>Bungayya Old Grave</i>	Wisata Sejarah <i>History tourism</i>	35
* Desa Barat Lambongan <i>Barat Lambongan Village</i>	- Gua Ereposo <i>Ereposo Cave</i>	Wisata Kartz <i>Kartz Tourism</i>	32
	- Tanjung Harapan <i>Tanjung Harapan</i>	Wisata Bahari <i>Marine Tourism</i>	25

Lanjutan Tabel/*Continued Table 12.2.6*

Lokasi <i>Location</i>	Nama Obyek Wisata <i>Name Of Tourism Object</i>	Jenis Obyek Wisata <i>Kind Of Tourism Object</i>	Jarak Dari Kota <i>Distance From City (Km)</i>
(1)	(2)	(3)	(4)
* Desa Tanete <i>Tanete Village</i>	- Makam Tua Bulaenna Parangia <i>Bulaenna Parangia Old Grave</i>	Wisata Budaya <i>Cultural tourism</i>	39
	- Pantai Tanaera <i>Tanaera Beach</i>	Wisata Bahari <i>Marine Tourism</i>	50
* Desa Menara Indah <i>Menara Indah Village</i>	- Pulau Pasi <i>Pasi Island</i>	Wisata Bahari <i>Marine Tourism</i>	41,5
* Desa Bontonasaluk <i>Bontonasaluk Village</i>	- Pantai Lansangireng <i>Lansangireng Beach</i>	Wisata Bahari <i>Marine Tourism</i>	30
	- Masjid Tua Saluk <i>Saluk Old Mosque</i>	Wisata Sejarah <i>History tourism</i>	29
* Desa Kayu Bauk <i>Kayu Bauk Village</i>	- Pantai Lembangia <i>Lembangia Beach</i>	Wisata Bahari <i>Marine Tourism</i>	30
* Desa Maharayya <i>Maharayya Village</i>	- Kebun Menté <i>Cashew Garden</i>	Wisata Agro <i>Agro Tourism</i>	20
* Desa Batangmata	- Kompleks Makam Opu Bembeng <i>Opu Bembeng Graveyard</i>	Wisata Sejarah <i>History tourism</i>	21
	- Kompleks Makam Batangmata <i>Batangmata Graveyard</i>	Wisata Sejarah <i>History tourism</i>	

## HOTEL AND TOURISM

Lanjutan Tabel/*Continued Table 12.2.6*

Lokasi <i>Location</i>	Nama Obyek Wisata <i>Name Of Tourism Object</i>	Jenis Obyek Wisata <i>Kind Of Tourism Object</i>	Jarak Dari Kota <i>Distance From City (Km)</i>
(1)	(2)	(3)	(4)
	- Kompleks Makam Opu Dg. Massese <i>Opu Dg. Massese Graveyard</i>	Wisata Sejarah <i>History tourism</i>	21
	- Rumah Adat Batangmata <i>Batangmata Custom House</i>	Wisata Sejarah <i>History tourism</i>	20
<b>9. Kecamatan / Subdistrict</b>			
<b>Buki</b>			
* Desa Lalang Bata <i>Lalang Bata Village</i>	- Kuburan Tua Silolo <i>Silolo Old Grave</i>	Wisata Budaya <i>Cultural tourism</i>	24
* Desa Bontolempangan <i>Bontolempangan Beach</i>	- Pantai karang Indah <i>Karang Indah Beach</i>	Wisata Bahari <i>Marine Tourism</i>	17
* Desa Buki <i>Buki Village</i>	- Benteng Pertahanan <i>Battlement</i>	Wisata Budaya <i>Cultural tourism</i>	18
	- Istana Lalaki Buki <i>Lalaki Buki Palace</i>	Wisata Budaya <i>Cultural tourism</i>	22

Sumber : Dinas Kepariwisataaan Kabupaten Kepulauan Selayar  
 Source : *Tourism Agency of Kepulauan Selayar Regency*

**Tabel 12.2.7** Potensi Kesenian dan Kebudayaan di Kabupaten Kepulauan Selayar, 2018  
**Table** *Art and Coulture Potencies in Kepulauan Selayar Regency, 2018*

Jenis Kesenian Dan Kebudayaan <i>Kind Of Art And Culture</i>	Lokasi <i>Location</i>	Jarak Dari Ibukota Kabupaten <i>Distance From Regency Capital</i>
(1)	(2)	(3)
<b>I TARI – TARIAN / Dances</b>		
1.1 Tari Pakarena Balabulo, Tari Silonreng	Kec. Bontosikuyu	17
1.2 Tari Pakarena Bontobangun	Kec. Bontoharu	5
1.3 Tari Pakarena Gantarang	Kec. Bontomanai	12
1.4 Tari Pangaru	Kec. Pasilambena	150
1.5 Tari Honaria Oleibu	Kec. Pasilambena	150
1.6 Tari Bulang-Bulang Keke, Tari Ana'Rara Tana Doang, Tari Tana Ada', Tari Lambo	Kec. Benteng	0
<b>II MUSIK DAN LAGU TRADISIONAL</b>		
2.1 Rambang	Semua Kecamatan	
2.2 Dide'	Kec. Bontomatene	25
	Kec. Bontomanai	12
2.3 Batti – Batti	Kec. Benteng	
	Kec. Bontomanai	12
<b>III PERMAINAN RAKYAT</b>		
3.1 Manca' Pa'dang, Kantau, A'Bangkeng Ka'daro, A'Longga, Accake, A'Gasing, A'Asing	Semua Kecamatan	
3.2 Tojeng	Kecamatan Daratan	
<b>IV PESTA RAKYAT</b>		
4.1 Perkawinan Adat	Semua Kecamatan	
4.2 Mauludan Tradisional	Semua Kecamatan	
4.3 Jala Ombong, Anrio Sappara	Kec. Bontosikuyu	17
4.4 A'dinging - dinging	Kec. Bontomanai	12
4.5 Anrio Rara, Anrunrung Baju, Akkatang, Assunna', Attaralu	Kec. Bontomatene	20

Sumber : Dinas Kepariwisata Kabupaten Kepulauan Selayar  
 Source : *Tourism Agency of Kepulauan Selayar Regency*

## HOTEL AND TOURISM

Tabel 12.2.8 **Permainan Rakyat di Kabupaten Kepulauan Selayar, 2018**  
*Table Traditional Games in Kepulauan Selayar Regency, 2018*

Nama Permainan <i>Game's Name</i>	Keterangan <i>Description</i>
(1)	(2)
1 Manca Pa'dang (Silat Tradisional)	Silat ini dimainkan oleh laki-laki dengan memakai alat (pedang) sebagai atraksi pertunjukan dalam penjemputan tamu agung atau dalam pesta perkawinan bangsawan. Yang memainkan silat ini biasanya adalah para abdi kerajaan.
2 Kontaw (Silat Tradisional)	Silat ini dimainkan oleh laki-laki tanpa memakai alat atau dengan tangan kosong, sebagai atraksi pertunjukan dalam penjemputan tamu agung atau dalam pesta perkawinan bangsawan. Yang memainkan silat ini biasanya adalah para abdi kerajaan.
3 Attojeng (Permainan Rakyat)	Permainan ini biasanya dilakukan oleh sepasang laki-laki dan perempuan dengan menggunakan tambang yang dikaitkan pada pohon yang sengaja dibuat. Laki-laki bertugas mendorong (mengayun) si perempuan setelah sebelumnya dikaitkan pinggangnya pada tali sehingga si perempuan tidak jatuh ketika diayun. Perempuan yang diayun itu pun harus mampu menjaga keseimbangannya sehingga ayunannya tidak terlalu tinggi, karena kalau melebihi pinggang, maka dia akan kena denda, entah disuruh menyanyi atau hukuman lainnya. Permainan ini biasa digelar pada saat acara pengantin, atau pesta rakyat Ambangtangtana (syukuran dan tolak bala). Setiap ayunan pertama dimulai selalu diawali dengan anyu' bala atau mohon izin di hadapan penguasa.
4 A' Rongko'jangan	Permainan yang dilakukan oleh 2 kelompok yang berlawanan pada malam bulan purnama. Alat yang digunakan sarung plekat. Salah satu kelompok memiliki seseorang untuk dikurung dijadikan jangan (ayam). Kemudian ditutup dengan sarung dan ujung sarung di atas kepala dipegang orang yang dikurung jongkok sambil jalan. Setelah ketemu kedua ayam tersebut lalu ditebak siapa orangnya.

Lanjutan Tabel/*Continued Table* 12.2.8

Nama Permainan <i>Game's Name</i>		Keterangan <i>Description</i>
(1)	(2)	
5	A'lanja	Seni ketangkasan menguji kemampuan yakni antara satu kelompok dengan kelompok lain dengan cara saling menyepak kaki. Satu kelompok terdiri atas 2 orang secara bergantian dan diiringi pukulan gendang, gong, kannong-kannong dan pui-pui (berpakaian adat).
6	A'bujang ngomi	Permainan rakyat yang dilakukan dengan menggunakan kartu (bujang ngomi). Jumlah pemain disesuaikan dengan keadaan dan aturan main yang berlaku.
7	A'pa'laga jarang	Salah satu atraksi mengadu kuda yang dilaksanakan pada hari Jumat di Bonerate. Acara ini dimaksudkan untuk mendapatkan kuda yang kuat dan berani. Masyarakat Bonerate merasa terhormat bila memiliki kuda yang hebat.
8	A' parlos	Permainan yang dilakukan pada malam hari oleh beberapa orang dengan satu orang penjaga dan yang lainnya bersembunyi. Seterusnya siapa yang ditemukan tempat persembunyiannya maka dia yang menjaga.
9	A'tangkala	Permainan yang dilakukan secara berkelompok dengan membuat satu kotak di tanah yang masing-masing sudut dijaga oleh kelompok yang lain. Satu kelompok terdiri atas 4 orang.
10	A'asing	Permainan yang dilakukan dua regu dengan menggunakan beberapa kotak di tanah yang setiap garis kotak tersebut dijaga oleh anggota kelompok.

Sumber : Dinas Kepariwisata Kabupaten Kepulauan Selayar  
 Source : *Tourism Agency of Kepulauan Selayar Regency*



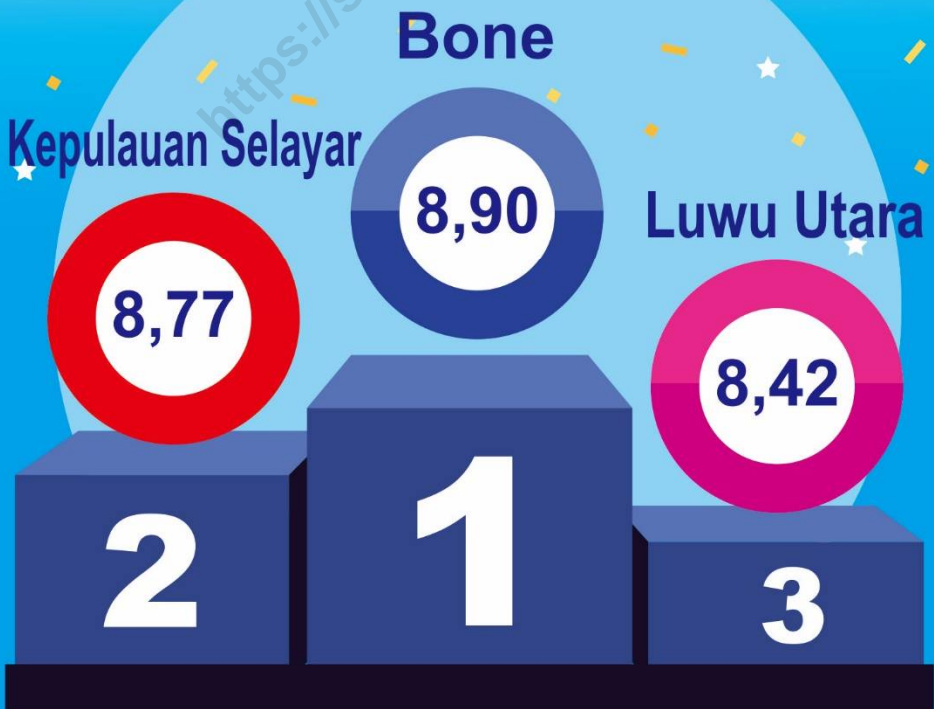


# BAB 13 PERBANDINGAN ANTAR KAB/KOTA

## Chapter 13 Regency/ Municipal Comparison

**Laju pertumbuhan ekonomi** \*\*\*) Angka Sangat Sementara

*Urutan 3 terbesar pertumbuhan ekonomi di Provinsi Sulawesi Selatan*





## PERBANDINGAN ANTAR KABUPATEN/KOTA

### ULASAN

#### **Pertumbuhan Ekonomi**

Pertumbuhan ekonomi merupakan indikator pertumbuhan suatu daerah dalam satu periode. Kabupaten Bone memiliki pertumbuhan ekonomi terbesar yaitu 8,90% dan Kabupaten Wajo memiliki pertumbuhan ekonomi paling kecil dengan pertumbuhan ekonomi sebesar 1,07%. Sedangkan Kabupaten Kepulauan Selayar memiliki pertumbuhan ekonomi sebesar 8,77%.

### DESCRIPTION

#### ***Economic Growth***

*Economic growth is an indicator of the growth of an area in a period. Bone Regency has the largest economic growth of 8.90% and Wajo Regency has the smallest economic growth with economic growth of 1.07%. While the Kepulauan Selayar Regency has an economic growth of 8.77%.*

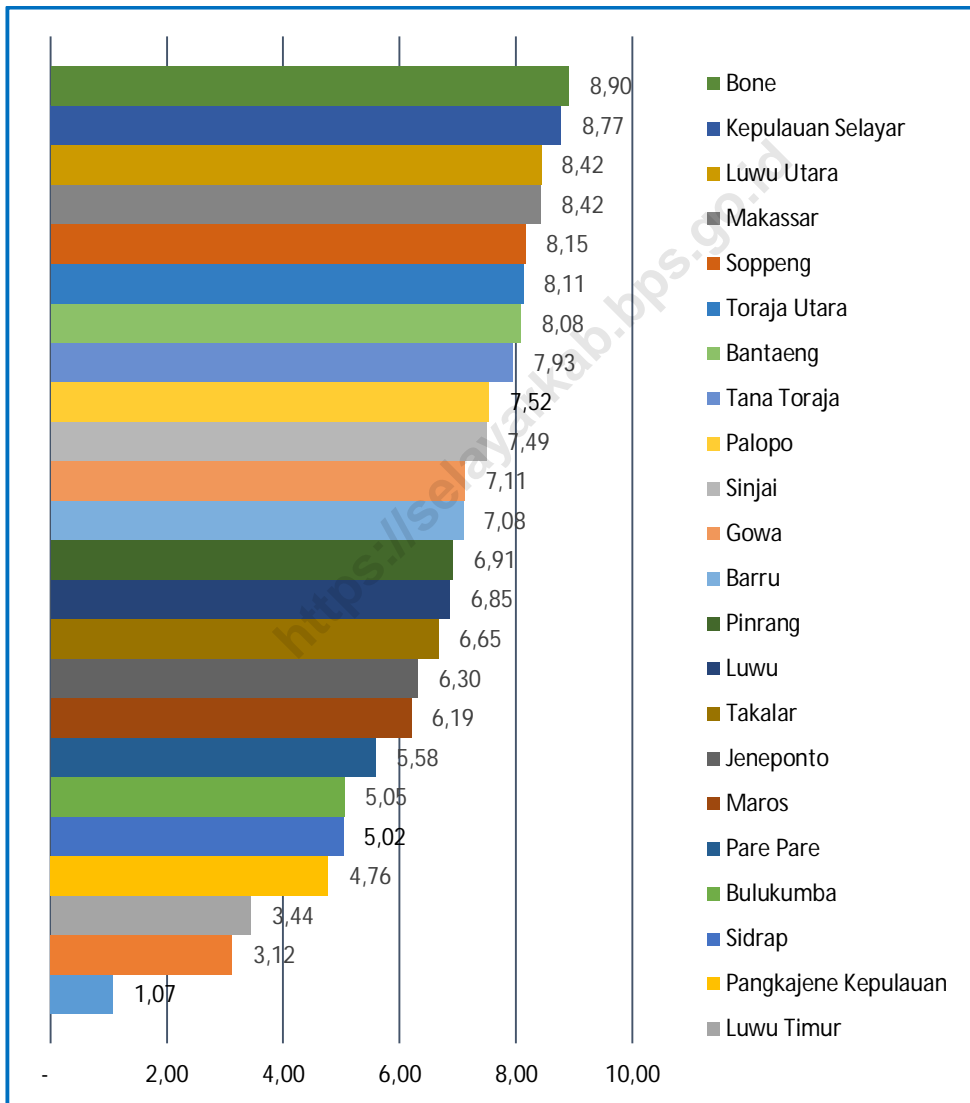
<https://selayarkab.bps.go.id>

## REGENCY/MUNICIPAL COMPARISON

Gambar  
Picture

10

Perbandingan Laju Pertumbuhan Ekonomi di Sulawesi Selatan, 2018  
Comparison of Economic Growth in Sulawesi Selatan, 2018



## PERBANDINGAN ANTAR KABUPATEN/KOTA

**Tabel 13.1** Jumlah Penduduk Menurut Kabupaten/Kota di Provinsi Sulawesi Selatan, 2014–2018  
**Table** 13.1 *Population by Regency/City in Sulawesi Selatan Province, 2014–2018*

Kabupaten/Kota Regency/City	2014	2015	2016	2017	2018
(1)	(2)	(3)	(4)	(5)	(6)
<b>Kabupaten/Regency</b>					
Kepulauan Selayar	128 744	130 199	131 605	133 003	134 280
Bulukumba	407 775	410 485	413 229	415 713	418 326
Bantaeng	182 283	183 386	184 517	185 581	186 612
Jeneponto	353 287	355 599	357 807	359 787	361 793
Takalar	283 762	286 906	289 978	292 983	295 892
Gowa	709 386	722 702	735 493	748 200	760 607
Sinjai	236 497	238 099	239 689	241 208	242 672
Maros	335 596	339 300	342 890	346 383	349 822
Pangkajene Kepulauan	320 293	323 597	326 700	329 791	332 674
Barru	170 316	171 217	171 906	172 767	173 623
Bone	738 515	742 912	746 973	751 026	754 894
Soppeng	225 709	226 116	226 305	226 466	226 770
Wajo	391 980	393 218	394 495	395 583	396 810
Sidrap	286 610	289 787	292 985	296 125	299 123
Pinrang	364 087	366 789	369 595	372 230	374 583
Enrekang	198 194	199 998	201 614	203 320	204 827
Luwu	347 096	350 218	353 277	356 305	359 209
Tana Toraja	227 588	228 984	230 195	231 519	232 821
Luwu Utara	299 989	302 687	305 372	308 001	310 470
Luwu Timur	269 405	275 595	281 822	287 874	293 822
Toraja Utara	224 003	225 516	226 988	228 414	229 798
<b>Kota/City</b>					
Makassar	1 429 242	1 449 401	1 469 601	1 489 011	1 508 154
Pare Pare	136 903	138 699	140 423	142 097	143 710
Palopo	164 903	168 894	172 916	176 907	180 678
<b>Sulawesi Selatan</b>	<b>8 432 163</b>	<b>8 520 304</b>	<b>8 606 375</b>	<b>8 690 294</b>	<b>8 771 970</b>

Sumber : Proyeksi Penduduk Indonesia 2010–2020  
 Source : *Indonesia Population Projection 2010–2020*

## REGENCY/MUNICIPAL COMPARISON

Laju Pertumbuhan Produk Domestik Regional Bruto Atas Dasar Harga Konstan 2010 Menurut Kabupaten/Kota di Provinsi Sulawesi Selatan (persen), 2014–2018

Tabel  
Table 13.2

*Growth Rate of Gross Regional Domestic Product at 2010 Constant Market Prices by Regency/City in Sulawesi Selatan Province (percent), 2014–2018*

Kabupaten/Kota Regency/City	2014	2015	2016	2017*	2018**
(1)	(3)	(4)	(5)	(6)	(6)
<b>Kabupaten/Regency</b>					
Kepulauan Selayar	9,01	8,83	7,35	7,61	8,77
Bulukumba	8,54	5,62	6,77	6,89	5,05
Bantaeng	8,33	6,64	7,39	7,31	8,08
Jeneponto	7,93	6,54	8,32	8,25	6,30
Takalar	9,76	8,42	9,61	7,37	6,65
Gowa	7,17	6,79	7,57	7,21	7,11
Sinjai	6,98	7,55	7,09	7,23	7,49
Maros	4,73	8,44	9,50	6,81	6,19
Pangkajene Kepulauan	10,41	7,63	8,31	6,60	4,76
Barru	7,35	6,32	6,01	6,48	7,08
Bone	9,53	8,30	9,01	8,41	8,90
Soppeng	6,89	5,11	8,11	8,29	8,15
Wajo	9,67	7,06	4,96	5,21	1,07
Sidrap	7,87	8,03	8,77	7,09	5,02
Pinrang	8,11	8,24	7,44	7,84	6,91
Enrekang	5,99	6,91	7,63	6,84	3,12
Luwu	8,81	7,26	7,88	6,79	6,85
Tana Toraja	6,80	6,85	7,29	7,47	7,93
Luwu Utara	8,82	6,67	7,49	7,60	8,42
Luwu Timur	8,10	6,42	1,58	3,07	3,44
Toraja Utara	7,64	7,76	8,01	8,22	8,11
<b>Kota/City</b>					
Makassar	7,39	7,55	8,03	8,20	8,42
Pare Pare	6,33	6,30	6,87	6,97	5,58
Palopo	7,05	6,47	6,95	7,17	7,52
<b>Sulawesi Selatan</b>	<b>7,54</b>	<b>7,19</b>	<b>7,42</b>	<b>7,21</b>	<b>7,07</b>

Sumber : Diolah dari Hasil Sensus, Survei, dan Berbagai Sumber Lainnya

Source : Based on Census, Surveys, and Other Sources

\*) : Angka Sementara / Provisional Figures

\*\*\*) : Angka Sangat Sementara / Very Provisional Figures

## PERBANDINGAN ANTAR KABUPATEN/KOTA

**Tabel 13.3** Jumlah Penduduk Miskin Menurut Kabupaten/Kota di Provinsi Sulawesi Selatan (ribu), 2014–2018  
*Number of Poor People by Regency/City in Sulawesi Selatan Province (thousand), 2014–2018*

Kabupaten/Kota Regency/City	2014	2015	2016	2017	2018
(1)	(3)	(4)	(5)	(6)	(6)
<b>Kabupaten/Regency</b>					
Kepulauan Selayar	16,95	16,90	17,21	17,61	17,59
Bulukumba	34,19	33,36	33,25	33,10	31,25
Bantaeng	17,66	17,55	17,53	17,91	17,20
Jeneponto	54,15	53,87	55,32	55,34	55,95
Takalar	27,37	27,12	27,05	26,99	26,57
Gowa	57,03	59,47	61,52	62,77	59,34
Sinjai	22,63	21,99	22,51	22,25	22,48
Maros	40,13	40,08	39,02	38,50	35,97
Pangkajene Kepulauan	52,60	53,85	52,86	53,38	50,12
Barru	16,60	16,10	16,24	16,76	15,68
Bone	80,46	75,01	75,09	77,13	79,57
Soppeng	19,78	18,88	19,12	18,76	17,00
Wajo	30,34	30,08	29,46	29,19	29,73
Sidrap	16,72	16,03	15,92	15,72	15,41
Pinrang	29,92	30,51	31,28	31,43	32,94
Enrekang	27,60	27,60	26,98	26,71	22,53
Luwu	48,53	48,64	50,58	49,80	47,91
Tana Toraja	29,09	28,59	28,42	29,18	29,65
Luwu Utara	43,02	41,89	43,75	44,04	42,43
Luwu Timur	20,78	19,67	21,08	21,94	21,15
Toraja Utara	33,88	34,37	33,02	32,85	30,68
<b>Kota/City</b>					
Makassar	64,23	63,24	66,78	68,19	66,22
Pare Pare	8,07	8,41	8,02	8,07	8,01
Palopo	14,59	14,51	15,02	15,44	14,27
<b>Sulawesi Selatan</b>	<b>806,35</b>	<b>797,72</b>	<b>807,03</b>	<b>813,07</b>	<b>792,64</b>

Sumber : Survei Sosial Ekonomi Nasional  
 Source : National Socio Economic Survey







Sensus  
Penduduk  
2020

# DATA

MENCERDASKAN BANGSA

— *Enlighten The Nation* —



**BADAN PUSAT STATISTIK  
KABUPATEN KEPULAUAN SELAYAR**  
*Statistics of Kepulauan Selayar Regency*

Jl. RE. Martadinata No. 5 Benteng, Kepulauan Selayar 92812  
Telp.: 0414 21037

Homepage : <http://selayarkab.bps.go.id> Email: [bps7301@bps.go.id](mailto:bps7301@bps.go.id)

PERKAMPUNG  
BITOMBAN