


KABUPATEN TOJO UNA-UNA DALAM ANGKA

Tojo Una-Una Regency in Figures

2019



**BADAN PUSAT STATISTIK
KABUPATEN TOJO UNA-UNA**

BPS - Statistics of Tojo Una-Una Regency

KABUPATEN TOJO UNA-UNA DALAM ANGKA

Tojo Una-Una Regency in Figures

2019



tojunakab.bps.go.id

Kabupaten Tojo Una-Una Dalam Angka

Tojo Una-Una Regency in Figures

2019

ISBN : 978-602-5575-23-5

No. Publikasi/Publication Number : 72090.1901

Katalog/Catalog : 1102001.7209

Ukuran Buku/Book Size: 14,8 cm x 21 cm

Jumlah Halaman/Number of Pages: xx + 228 halaman /pages

Naskah/Manuscript:

Badan Pusat Statistik Kabupaten Tojo Una-Una
BPS-Statistics of Tojo Una-Una Regency

Penyunting/Editor:

Badan Pusat Statistik Kabupaten Tojo Una-Una
BPS-Statistics of Tojo Una-Una Regency

Gambar Kulit oleh/Cover Designed by:

Badan Pusat Statistik Kabupaten Tojo Una-Una
BPS-Statistics of Tojo Una-Una Regency

Ilustrasi Kover/Cover Illustration:

Pulau Papan/*Papan Island*

Diterbitkan oleh/Published by:

© Badan Pusat Statistik Kabupaten Tojo Una-Una
© *BPS-Statistics of Tojo Una-Una Regency*

Dicetak oleh/Printed by:

CV. Dinisya Grafika

Dilarang mengumumkan, mendistribusikan, mengomunikasikan, dan/atau menggandakan sebagian atau seluruh isi buku ini untuk tujuan komersial tanpa izin tertulis dari Badan Pusat Statistik.

Prohibited to announce, distribute, communicate, and/or copy part or all of this book for commercial purpose without permission from BPS-Statistics Indonesia.

Tim Penyusun / Drafting Team
Kabupaten Tojo Una-Una Dalam Angka
Tojo Una-Una Regency in Figures
2019

Penanggung jawab/General in Charge :

Abd. Samad Kadim, S. Si.

Penyunting/Editor :

Ahmad, S. Sos.

Algifari Putra Hasan Bido, SST

Penulis/Writer:

Moh. Jabir Mubarak, SST

Pengolah Data/Data :

Moh. Jabir Mubarak, SST

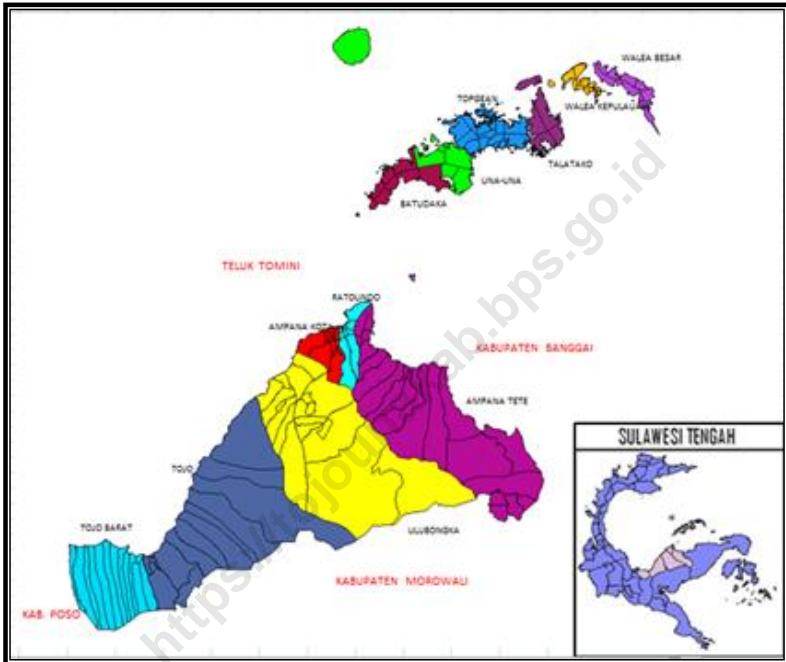
Algifari Putra Hasan Bido, SST

Nurdiana, S. Stat.

Gambar Kulit/Cover Design:

Moh. Jabir Mubarak, SST

Peta Wilayah Kabupaten Tojo Una-Una
Map of Tojo Una-Una Regency



KEPALA BPS KABUPATEN TOJO UNA-UNA
CHIEF STATISTICIAN OF TOJO UNA-UNA REGENCY



Abd. Samad Kadim, S. Si.



Kata Pengantar

Buku Kabupaten Tojo Una-Una Dalam Angka 2019 menyajikan statistik penduduk, ketenagakerjaan, statistik konsumsi dan pengeluaran rumah tangga, pendapatan regional, serta informasi tentang keadaan geografi, iklim, dan pemerintahan.

Data-data statistik yang disajikan merupakan hasil pengumpulan data sekunder dari berbagai instansi dan hasil pengolahan beberapa survei dan sensus yang telah dilaksanakan oleh Badan Pusat Statistik. Dengan terbitnya publikasi ini, diharapkan dapat memberikan informasi kepada pengguna data sebagai bahan monitoring, evaluasi dan penetapan kebijaksanaan pembangunan.

Buku ini dapat diterbitkan berkat kerja sama dan bantuan dari berbagai pihak baik pemerintah maupun swasta. Untuk itu kami ucapkan terima kasih yang sebesar-besarnya, semoga kerja sama ini dapat lebih ditingkatkan pada masa-masa yang akan datang.

Meskipun buku ini telah dipersiapkan dengan sebaik-baiknya, namun masih banyak terdapat kelemahan dan kekurangan, untuk itu saran dan kritik yang konstruktif dari semua pihak senantiasa kami harapkan guna kesempurnaan pada penerbitan yang akan datang. Kritik dan saran dapat dialamatkan ke: bps7209@bps.go.id.

Ampana, Agustus 2019
Kepala BPS Kabupaten Tojo Una-Una

Abd. Samad Kadim, S. Si.
NIP. 19621224 198302 1 001



Preface

Tojo Una-Una Regency In Figures 2019 presenting population statistics, employment statistics and the consumption expenditure of households, regional income, and information about geographic, climate, and governance.

Statistical data which presented are the result of collecting secondary data from various institutions and the processing of some surveys and censuses that have been conducted by the Central Bureau of Statistics. With the release of this publication, is expected to provide information to the users of the data as a monitoring, evaluation and determination of development policies.

The release of this publication has been made possible due to the assistance and contributions of various government institutions and private organizations. To all parties who have been involved in the preparation of this publication, I would like to express my high appreciation and gratitude. Hopefully this cooperation can be further enhanced in the days to come.

Although this book has been prepared as well as possible, but there are still many weaknesses and shortcomings, we always expect the advice and constructive criticism from all sides for the perfection of the upcoming publication. The Advice and constructive criticism can be send to : bps7209@bps.go.id.

Ampaña, August 2019
Chief Statistician of Tojo Una-Una Regency

Abd. Samad Kadim, S. Si.
NIP. 19621224 198302 1 001

Daftar Isi /Contents

Peta Wilayah Kabupaten Tojo Una-Una.....	v
Map of Tojo Una-Una Regency.....	v
KEPALA BPS KABUPATEN TOJO UNA-UNA.....	vii
CHIEF STATISTICIAN OF TOJO UNA-UNA REGENCY	vii
Kata Pengantar	ix
Preface.....	x
Daftar Isi /Contents	xi
Daftar Tabel /List of Tables	xii
Penjelasan Umum/Explanatory Notes.....	xx
1. Geografi dan Iklim/Geography and Climate	1
1.1 Keadaan Geografi/Geography Condition.....	7
2. Pemerintahan/Government	11
2.1 Wilayah Administratif/Administrative Area	17
2.2 Sumber Daya Manusia/Human Resources	19
2.3 Dewan Perwakilan Rakyat Daerah/The Regional House of Representative...	22
2.4 Keuangan Daerah/Goverment Finance	25
3. Penduduk dan Ketenagakerjaan/Population and Employment.....	27
3.1 Penduduk/Population	37
3.2 Ketenagakerjaan/Employment	40
4. Sosial dan Kesejahteraan Rakyat/Social and Welfare.....	51
4.1 Pendidikan/Education.....	65
4.2 Kesehatan/Health.....	95
4.3 Agama dan Sosial Lainnya/Religion and Other Social Affairs.....	113
5. Pertanian/Agriculture.....	117
5.1 Hortikultura/Horticulture	127
5.2 Perkebunan/Estate Crops	148
5.3 Perternakan/Livestock	152
5.4 Perikanan/Fishery.....	154
5.5 Kehutanan/Forestry	156
6. Energi/Energy	159
7. Perdagangan/Trade	169
8. Pariwisata/Tourism	181
9. Tranportasi dan Komunikasi/Transportation and Communication.....	189
10. Pengeluaran Penduduk/Population Expenditure	199
11. Produk Domestik Regional Bruto/Gross Domestic Regional Product.....	207
11.1 PDRB Lapangan Usaha/GDRP by Industry	215
11.2 PDRB Pengeluaran/GDRP by Type of Expenditure.....	219
12. Perbandingan Antar Kabupaten/Kota / Regency/Municipal Comparison	221

Daftar Tabel /List of Tables

1.1.1	Luas Daerah Menurut Kecamatan di Kabupaten Tojo Una-Una, 2018/ <i>Total Area by Sub District in Tojo Una-Una Regency, 2018</i>	7
1.1.2	Jarak antara Ibukota Kecamatan dengan Ibukota Kabupaten menurut Kecamatan di Kabupaten Tojo Una-Una, 2018/ <i>Distances between Subdistrict Capital to Regency Capital by Subdistrict in Tojo Una-Una Regency, 2018</i>	9
2.1.1	Jumlah Kelurahan Menurut Kecamatan di Kabupaten Tojo Una-Una, 2014-2018/ <i>Number of Sub District by Sub District in Tojo Una-Una Regency, 2014-2018</i>	17
2.1.2	Jumlah Desa ¹ Menurut Kecamatan di Kabupaten Tojo Una-Una, 2014-2018/ <i>Number of Villages¹ by Sub District in Tojo Una-Una Regency, 2014-2018</i>	18
2.2.1	Jumlah Pegawai Negeri Sipil Menurut Jabatan dan Jenis Kelamin di Kabupaten Tojo Una-Una, 2017 dan 2018/ <i>Number of Civil Servants by Occupation and Sex in Tojo Una-Una Regency, 2017 and 2018</i>	19
2.2.2	Jumlah Pegawai Negeri Sipil Menurut Tingkat Pendidikan dan Jenis Kelamin di Kabupaten Tojo Una-Una, 2017 dan 2018/ <i>Number of Civil Servants by Occupation and Sex in Tojo Una-Una Regency, 2017 and 2018</i>	20
2.2.3	Jumlah Pegawai Negeri Sipil Menurut Tingkat Kepangkatan dan Jenis Kelamin di Kabupaten Tojo Una-Una, 2017 dan 2018/ <i>Number of Civil Servants by Hierarchy and Sex in Tojo Una-Una Regency, 2017 and 2018</i>	21
2.3.1	Jumlah Anggota Dewan Perwakilan Rakyat Daerah Menurut Partai Politik dan Jenis Kelamin di Kabupaten Tojo Una-Una, 2018 / <i>Number of Members of The Regional House of Representatives by Political Parties and Sex in Tojo Una-Una Regency, 2018</i> ..	22
2.3.2	Jumlah Anggota Dewan Perwakilan Rakyat Daerah Menurut Partai Politik dan Tingkat Pendidikan di Kabupaten Tojo Una-Una, 2018 / <i>Number of Members of The Regional House of Representatives by Political Parties and Sex in Tojo Una-Una Regency, 2018</i> ..	23
2.3.3	Jumlah Keputusan Dewan Perwakilan Rakyat di Kabupaten Tojo Una-Una, 2018/ <i>Number of Acts of The Regional House of Representatives at Tojo Una-Una Regency, 2018</i>	24
2.4.1	Realisasi Pendapatan Pemerintah Kabupaten Tojo Una-Una Menurut Jenis Pendapatan (rupiah), 2018/ <i>Actual Revenues of Government of Tojo Una-Una Regency by Source of Revenues, 2018</i>	25
2.4.2	Realisasi Pengeluaran Pemerintah Kabupaten Tojo Una-Una Menurut Jenis Pendapatan (rupiah), 2018 / <i>Actual Revenues of Government of Tojo Una-Una Regency by Source of Revenues (rupiahs), 2018</i>	26
3.1.1	Kepadatan Penduduk, Rasio Jenis Kelamin Penduduk Menurut Kecamatan di Kabupaten Tojo Una-Una, 2010 dan 2018 / <i>Population, Population Growth Rate, Percentage Distribution of Population, Population Density, and Population Sex Ratio by Sub District in Tojo Una-Una Regency, 2010 and 2018</i>	37
3.2.1	Jumlah Penduduk Berumur 15 Tahun Keatas Menurut Jenis Kegiatan Selama Seminggu yang Lalu dan Jenis Kelamin di Kabupaten Tojo Una-Una, 2018 / <i>Population Aged 15 Years and Over by Type of Activity During The Previous Week and Sex in Tojo Una-Una Regency, 2018</i>	40

3.2.2	Jumlah Penduduk Berumur 15 Tahun Keatas Menurut Pendidikan Tertinggi yang ditamatkan dan Jenis Kegiatan Selama Seminggu yang Lalu di Kabupaten Tojo Una-Una, 2018/ <i>Population Aged 15 Years and Over by Educational Attainment and Type of Activity During The Previous Week in Tojo Una-Una Regency, 2018</i>	41
3.2.3	Jumlah Penduduk Berumur 15 Tahun Keatas yang Bekerja Selama Seminggu yang Lalu Menurut Kelompok Umur dan Jenis Kelamin di Kabupaten Tojo Una-Una, 2018 / <i>Population Aged 15 Years and Over Who Worked During the Previous Week by Age Group and Sex in Tojo Una-Una Regency, 2018</i>	42
3.2.4	Jumlah Penduduk Berumur 15 Tahun Keatas yang Bekerja Selama Seminggu yang Lalu Menurut Lapangan Pekerjaan dan Jenis Kelamin di Kabupaten Tojo Una-Una, 2018 / <i>Population Aged 15 Years and Over Who Worked During the Previous Week by Main Industry and Sex in Tojo Una-Una Regency, 2018</i>	43
3.2.5	Jumlah Penduduk Berumur 15 Tahun Keatas yang Bekerja Selama Seminggu yang Lalu Menurut Jumlah Jam Kerja Seluruhnya dan Jenis Kelamin di Kabupaten Tojo Una-Una, 2018 / <i>Population Aged 15 Years and Over Who Worked During the Previous Week by Total Working Hours and Sex in Tojo Una-Una Regency, 2018</i>	44
3.2.6	Jumlah Penduduk Berumur 15 Tahun Keatas yang Bekerja Selama Seminggu yang Lalu Menurut Jumlah Jam Kerja Pada Pekerjaan Utama dan Jenis Kelamin di Kabupaten Tojo Una-Una, 2018 / <i>Population Aged 15 Years and Over Who Worked During the Previous Week by Number of Working Hours on Main Industry and Sex in Tojo Una-Una Regency, 2018</i>	45
3.2.7	Jumlah Penduduk Berumur 15 Tahun Keatas yang Bekerja Selama Seminggu yang Lalu Menurut Status Pekerjaan Utama dan Jenis Kelamin di Kabupaten Tojo Una-Una, 2018 / <i>Population Aged 15 Years and Over Who Worked During the Previous Week by Main Employment Status and Sex in Tojo Una-Una Regency, 2018</i>	46
3.2.8	Jumlah Pencari Kerja Terdaftar Menurut Tingkat Pendidikan Tertinggi yang Ditamatkan dan Jenis Kelamin di Kabupaten Tojo Una-Una, 2018 / <i>Number of Registered Job Applicants by Educational Attainment and Sex in Tojo Una-Una Regency, 2018</i>	47
3.2.9	Jumlah Pencari Kerja Terdaftar Menurut Bulan dan Tingkat Pendidikan Tertinggi yang Ditamatkan di Kabupaten Tojo Una-Una, 2018 / <i>Number of Registered Job Applicants by month and Educational Attainment in Tojo Una-Una Regency, 2018</i>	48
3.2.10	Realisasi Penempatan Transmigrasi menurut Jenisnya di Kabupaten Tojo Una-Una, 2018 / <i>Realization of Transmigration Placement by Type in Tojo Una-Una Regency, 2018</i>	49
4.1.1	Jumlah Sekolah, Guru, dan Murid Taman Kanak-Kanak (TK) di Bawah Kementerian dan Kebudayaan Menurut Kecamatan di Kabupaten Tojo Una-Una, 2017/2018 / <i>Number of Schools, Teachers, and Pupils in Kindergarten Under The Ministry of Education and Culture by Sub District in Tojo Una-Una Regency, 2017/2018</i>	65
4.1.2	Jumlah Sekolah, Guru, dan Murid Raudatul Athfal (RA) di Bawah Kementerian Agama Menurut Kecamatan di Kabupaten Tojo Una-Una, 2017/2018 / <i>Number of Schools, Teachers, and Pupils in Raudatul Athfal (RA) Under The Ministry of Religious Affairs by Sub District in Tojo Una-Una Regency, 2017/2018</i>	68

4.1.3	Jumlah Sekolah, Guru, dan Murid Sekolah Dasar (SD) di Bawah Kementerian Pendidikan dan Kebudayaan Menurut Kecamatan di Kabupaten Tojo Una-Una, 2017/2018 / <i>Number of Schools, Teachers, and Pupils in Primary Schools Under The Ministry of Education and Culture by Sub District in Tojo Una-Una Regency, 2017/2018</i>	69
4.1.4	Jumlah Sekolah, Guru, dan Murid Madrasah Ibtidaiyah (MI) di Bawah Kementerian Agama Menurut Kecamatan Menurut Kecamatan di Kabupaten Tojo Una-Una, 2017/2018 / <i>Number of Schools, Teachers, and Pupils in Madrasah Ibtidaiyah (MI) Under The Ministry of Religious Affairs by Sub District in Tojo Una-Una Regency, 2017/2018</i>	72
4.1.5	Jumlah Sekolah, Guru, dan Murid Sekolah Menengah Pertama (SMP) di Bawah Kementerian Pendidikan dan Kebudayaan Menurut Kecamatan di Kabupaten Tojo Una-Una, 2017/2018 / <i>Number of Schools, Teachers, and Pupils in Junior High Schools Under The Ministry of Education and Culture by Sub District in Tojo Una-Una Regency, 2017/2018</i>	75
4.1.6	Jumlah Sekolah, Guru, dan Murid Madrasah Tsanawiyah (MTs) di Bawah Kementerian Agama Menurut Kecamatan di Kabupaten Tojo Una-Una, 2017/2018 / <i>Number of Schools, Teachers, and Pupils in Madrasah Tsanawiyah (MTs) Under The Ministry of Religious Affairs by Sub District in Tojo Una-Una Regency, 2017/2018</i> ...	78
4.1.7	Jumlah Sekolah, Guru, dan Murid Sekolah Menengah Atas (SMA) di Bawah Kementerian Pendidikan dan Kebudayaan Menurut Kecamatan di Kabupaten Tojo Una-Una, 2017/2018 / <i>Number of Schools, Teachers, and Pupils in Senior High Schools Under The Ministry of Education and Culture by Sub District in Tojo Una-Una Regency, 2017/2018</i>	81
4.1.8	Jumlah Sekolah, Guru, dan Murid Sekolah Menengah Kejuruan (SMK) di Bawah Kementerian Pendidikan dan Kebudayaan Menurut Kecamatan di Kabupaten Tojo Una-Una, 2017/2018 / <i>Number of Schools, Teachers, and Pupils in Vocational High Schools Under The Ministry of Education and Culture by Sub District in Tojo Una-Una Regency, 2017/2018</i>	84
	86	
4.1.9	Jumlah Sekolah, Guru, dan Murid Madrasah Aliyah (MA) di Bawah Kementerian Agama Menurut Kecamatan di Kabupaten Tojo Una-Una, 2017/2018 / <i>Number of Schools, Teachers, and Pupils in Madrasah Aliyah (MA) Under the Ministry of Religious Affairs by Sub District in Tojo Una-Una Regency, 2017/2018</i>	87
	89	
4.1.10	Jumlah Desa/Kelurahan yang Memiliki Fasilitas Sekolah Menurut Kecamatan dan Tingkat Pendidikan di Kabupaten Tojo Una-Una, 2011– 2018 / <i>Number of Villages¹ Having Education Facilities by Sub District and Level of Education in Tojo Una-Una Regency, 2011– 2018</i>	90
4.1.11	Persentase Penduduk Usia 7–24 Tahun Menurut Jenis Kelamin dan Partisipasi Sekolah di Kabupaten Tojo Una-Una, 2018 / <i>Percentage of Population Aged 7-24 Years by Sex and School Participation in Tojo Una-Una Regency, 2018</i>	93
4.1.12	Angka Partisipasi Murni (APM) dan Angka Partisipasi Kasar (APK) Menurut Jenjang Pendidikan di Kabupaten Tojo Una-Una, 2018 / <i>Net Enrolment Rate And Gross Enrolment Rate By Educational Level in Tojo Una-Una Regency, 2018</i>	96

4.2.1	Jumlah Desa ¹ /Kelurahan Yang Memiliki Sarana Kesehatan Menurut Kecamatan di Kabupaten Tojo Una-Una, 2011– 2018 / <i>Number of Villages¹ Having Health Facilities by Sub District in Tojo Una-Una Regency, 2011– 2018</i>	95
4.2.2	Jumlah Tenaga Kesehatan Menurut Kecamatan di Kabupaten Tojo Una-Una, 2018 / <i>Number of Medical Personnel by Sub District in Tojo Una-Una Regency, 2018</i>	98
4.2.3	Persentase Penduduk yang Mempunyai Keluhan Kesehatan Selama Sebulan Terakhir di Kabupaten Tojo Una-Una, 2013–2018 / <i>Percentage of People Who Had Health Complaint During a Month Prior to The Survey in Tojo Una-Una Regency, 2013–2018</i> . 99	
4.2.4	Jumlah Rumah Sakit Umum, Rumah Sakit Khusus, dan Puskesmas Menurut Kecamatan di Kabupaten Tojo Una-Una, 2017 dan 2018 / <i>Number of General Hospital, Special Hospital, and Public Health Center by Sub District in Tojo Una-Una Regency, 2017 and 2018</i>	100
4.2.5	Jumlah Balita Yang Pernah Mendapat Imunisasi Menurut Kecamatan dan Jenis Imunisasi di Kabupaten Tojo Una-Una, 2018 / <i>Number of Children Under Five Years Who Had Immunization by Subdistrict and Type of Immunization in Tojo Una-Una Regency, 2018</i>	102
4.2.6	Jumlah Kasus 10 Penyakit Terbanyak di Kabupaten Tojo Una-Una, 2018 / <i>Number of Cases of the 10 Most Diseases in Tojo Una-Una Regency, 2018</i>	104
4.2.7	Jumlah Bayi Lahir, Bayi Berat Badan Lahir Rendah (BBLR), BBLR Dirujuk, dan Bergizi Buruk di Kabupaten Tojo Una-Una, 2015-2018 / <i>Number of Births, Babies with Low Birth Weights (LBW), Treated LBW, and Malnutrition Cases in Tojo Una-Una Regency, 2015-2018</i>	105
4.2.8	Jumlah Ibu Hamil, Melakukan Kunjungan K1, Melakukan Kunjungan K4, Kurang Energi Kronis (KEK), dan Mendapat Tablet Zat Besi (Fe) di Kabupaten Tojo Una-Una, 2015-2018 / <i>Number of Pregnant Women, Those with One Visit and four Visits of Antenatal Care, Chronic Energy Deficiency (CED), and Receiving Iron Supplement in Tojo Una-Una Regency, 2015-2018</i>	106
4.2.9	Jumlah Kasus HIV/AIDS, IMS, DBD, Diare, TB, dan Malaria Menurut Kecamatan di Kabupaten Tojo Una-Una, 2018 / <i>Number of Cases of HIV/AIDS, Sexually Transmitted Infection, Dengue Fever, Diarrhea, Tuberculosis (TB) and Malaria by Subdistrict in Tojo Una-Una Regency, 2018</i>	107 109
4.2.10	Jumlah Petugas Lapangan Keluarga Berencana (PLKB), Pengendali Program Lapangan Keluarga Berencana (PPLKB) dan Pos Pelayanan Keluarga Berencana Desa (PPKBD) Menurut Kecamatan di Kabupaten Tojo Una-Una, 2018 / <i>Number of Family Planning Field Officer, Family Planning Controlling Field Program and Village Family Planning Service Units by Subdistrict in Tojo Una-Una Regency, 2018</i>	108
4.2.11	Jumlah Pasangan Usia Subur dan Peserta KB Aktif Menurut Kecamatan di Kabupaten Tojo Una-Una, 2018 / <i>Number of Eligible Couples and Family Planning Participants by Subdistrict in Tojo Una-Una Regency, 2018</i>	109
4.2.12	Jumlah Peserta KB Baru Menurut Kecamatan dan Jenis KB di Kabupaten Tojo Una-Una, 2018/ <i>Number of New Family Planning Participants by Subdistrict and KB Equipment Type in Tojo Una-Una Regency, 2018</i>	111
4.3.1	Jumlah Tempat Peribatan Menurut Kecamatan di Kabupaten Tojo Una-Una, 2018	

	Number of Worship Facilities by Subdistrict in Tojo Una-Una Regency, 2018.....	113
4.3.2	Jumlah Desa ³ /Kelurahan yang Mengalami Bencana Alam ² Menurut Kecamatan di Kabupaten Tojo Una-Una, 2011– 2018 / <i>Number of Villages¹ that Had Natural Disaster² by Sub District in Tojo Una-Una Regency, 2011– 2018.....</i>	114
4.3.3	Garis Kemiskinan dan Penduduk Miskin di Kabupaten Tojo Una-Una, 2010– 2018 / Poverty Line and Number of Poor People in Tojo Una-Una Regency, 2010– 2018 ..	116
5.1.1	Luas Panen Tanaman Sayuran Menurut Kecamatan dan Jenis Tanaman di Kabupaten Tojo Una-Una (ha), 2017 dan 2018 / <i>Harvested Area of Vegetables by Sub District and Kind of Plant in Tojo Una-Una Regency (ha), 2017 and 2018.....</i>	127
5.1.2	Produksi Tanaman Sayuran Menurut Kecamatan dan Jenis Tanaman di Kabupaten Tojo Una-Una (ton), 2017 dan 2018 / <i>Harvested Area of Vegetables by Sub District and Kind of Plant in Tojo Una-Una Regency (ton), 2017 dan 2018 / Harvested Area of Vegetables by Sub District and Kind of Plant in Tojo Una-Una Regency (ton), 2017 dan 2018</i>	129
5.1.3	Luas Panen Tanaman Sayuran dan Buah–Buahan Semusim Menurut Jenis Tanaman di Kabupaten Tojo Una-Una (ha), 2015–2018 / <i>Harvested Area of Seasonal Vegetables and Fruits by Kind of Plant in Tojo Una-Una Regency (ha), 2015–2018.....</i>	131
5.1.4	Produksi Tanaman Sayuran dan Buah–Buahan Semusim Menurut Jenis Tanaman di Kabupaten Tojo Una-Una (ton), 2015–2018 / <i>Production of Seasonal Vegetables and Fruits by Kind of Plant in Tojo Una-Una Regency (ton), 2015–2018</i>	132
5.1.5	Luas Panen Tanaman Biofarmaka Menurut Kecamatan dan Jenis Tanaman di Kabupaten Tojo Una-Una (m ²), 2017 dan 2018 / <i>Harvested Area of Medicinal Plants by Sub District and Kind of Plant in Tojo Una-Una Regency (m²), 2017 and 2018 ...</i>	133
5.1.6	Produksi Tanaman Biofarmaka Menurut Kecamatan dan Jenis Tanaman di Kabupaten Tojo Una-Una (kg), 2017 dan 2018 / <i>Production of Medicinal Plants by Sub District and Kind of Plant in Tojo Una-Una Regency (kg), 2017 and 2018</i>	135
5.1.7	Luas Panen Tanaman Biofarmaka Menurut Jenis Tanaman di Kabupaten Tojo Una-Una (m ²), 2017–2018 / <i>Harvested Area of Medicinal Plants by Kind of Plant in Tojo Una-Una Regency (m²), 2017–2018</i>	137
5.1.8	Produksi Tanaman Biofarmaka Menurut Jenis Tanaman di Kabupaten Tojo Una-Una (kg), 2017–2018 / <i>Production of Medicinal Plants by Kind of Plant in Tojo Una-Una Regency (kg), 2017–2018</i>	138
5.1.9	Luas Panen Tanaman Hias Menurut Kecamatan dan Jenis Tanaman di Kabupaten Tojo Una-Una (m ²), 2017 dan 2018 / <i>Harvested Area of Ornamental Plants by Sub District and Kind of Plant in Tojo Una-Una Regency (m²), 2017 and 2018</i>	139
5.1.10	Produksi Tanaman Hias Menurut Kecamatan dan Jenis Tanaman di Kabupaten Tojo Una-Una (tangkai), 2017 dan 2018/ <i>Production of Ornamental Plants by Sub District and Kind of Plant in Tojo Una-Una Regency (stalks), 2017 and 2018.....</i>	141
5.1.11	Luas Panen Tanaman Hias Menurut Jenis Tanaman di Kabupaten Tojo Una-Una (m ²), 2015–2018 / <i>Harvested Area of Ornamental Plants by Kind of Plant in Tojo Una-Una Regency (m²), 2015–2018</i>	143
5.1.12	Produksi Tanaman Hias Menurut Jenis Tanaman di Kabupaten Tojo Una-Una (tangkai), 2015–2018 / <i>Production of Ornamental Plants by Kind of Plant in Tojo Una-Una Regency (stalks), 2015–2018</i>	144
5.1.13	Luas Panen Buah–Buahan dan Sayuran Tahunan Menurut Jenis Tanaman di	

	Kabupaten Tojo Una-Una (ton), 2015–2018 / Harvested Area of Annual Fruits and Vegetables by Kind of Plant in Tojo Una-Una Regency (ton), 2017–2018	145
5.1.14	Produksi Buah–Buahan dan Sayuran Tahunan Menurut Jenis Tanaman di Kabupaten Tojo Una-Una (ton), 2015–2018 / Production of Annual Fruits and Vegetables by Kind of Plant in Tojo Una-Una Regency (ton), 2015–2018	147
5.2.1	Luas Areal Tanaman Perkebunan Menurut Kecamatan dan Jenis Tanaman di Kabupaten Tojo Una-Una (ha), 2017 dan 2018 / Planted Area of Estate Crops by Sub District and Type of Crops in Tojo Una-Una Regency (ha), 2017 dan 2018	148
5.2.2	Produksi Perkebunan Menurut Kecamatan dan Jenis Tanaman di Kabupaten Tojo Una-Una (ton), 2017 dan 2018 / Production of Estate by Sub District and Type of Crops in Tojo Una-Una Regency in Tojo Una-Una Regency (ton), 2017 and 2018....	150
5.3.1	Populasi Ternak Menurut Kecamatan dan Jenis Ternak di Kabupaten Tojo Una-Una, 2018 / Livestock Population by Subdistrict and Kind of Livestock in Tojo Una-Una Regency, 2018	152
5.3.2	Populasi Unggas Menurut Kecamatan dan Jenis Unggas di Kabupaten Tojo Una-Una, 2018 / Poultry Population by Subdistrict and Kind of Poultry in Tojo Una-Una Regency, 2018	153
5.4.1	Produksi Perikanan Tangkap Menurut Kecamatan dan Subsektor di Kabupaten Tojo Una-Una (ton), 2018 / Production of Fish Capture by Subdistrict and Subsector in Tojo Una-Una Regency (ton), 2018	154
5.4.2	Jumlah Perahu/Kapal Menurut Kecamatan di Kabupaten Tojo Una-Una, 2018 / Number of Fishing Boats by Subdistrict in Tojo Una-Una Regency, 2018	155
5.5.1	Luas Hutan Menurut Fungsinya di Kabupaten Tojo Una-Una, 2018 / Area of Forest by Function in Tojo Una-Una Regency, 2018.....	156
5.5.2	Produksi Hasil Hutan Menurut Jenisnya di Kabupaten Tojo Una-Una, 2014-2018 / orest Production by Kinds in Tojo Una-Una Regency, 2018.....	157
6.1	Daya Terpasang, Produksi, dan Distribusi Listrik PT. PLN (Persero) pada Cabang/ Ranting Ampana, 2018 / Installed Electricity Power, Production, and Distribution of PT. PLN (Persero) at PLN Branch Ampana, 2018.....	165
6.2	Jumlah Pelanggan Listrik Menurut Rayon di Kabupaten Tojo Una-Una, 2014–2018 / Number of Electricity Customers by Rayon in Tojo Una-Una Regency, 2014–2018.	166
6.3	Jumlah Pelanggan dan Air yang Disalurkan Menurut Jenis Konsumen di Kabupaten Tojo Una-Una, 2018 / Number of Customers and Distributed Water by Type of Consument in Tojo Una-Una Regency, 2018.....	167
7.1	Jumlah Rumah Makan/Restoran di Kabupaten Tojo Una-Una, 2015–2018 / Number of Restaurants in Tojo Una-Una Regency, 2015–2018	175
7.2	Jumlah Perusahaan Menurut Jenis Industri di Kabupaten Tojo Una-Una, 2018 / Number of Establishmet by Type of Industry in Tojo Una-Una Regency, 2018.....	176
7.3	Jumlah Pedagang Menurut Kecamatan di Kabupaten Tojo Una-Una, 2018 / Number of Merchants by Subdistrict in Tojo Una-Una Regency, 2018.....	177
7.4	Jumlah Sarana Perdagangan Menurut Jenisnya di Kabupaten Tojo Una-Una, 2014–2018 / Number of Trading Facilities by Type of Facility in Tojo Una-Una Regency, 2014–2018	178
7.5	Jumlah Koperasi Menurut Jenis Koperasi dan Kecamatan di Kabupaten Tojo Una-Una, 2018 / Number of Cooperatives by Type of Cooperative and Subdistrict in Tojo Una-	

	<i>Una Regency, 2018</i>	179
8.1	Jumlah Wisatawan Mancanegara dan Domestik di Kabupaten Tojo Una-Una, 2018 / <i>Number of International and Domestic Visitors in Tojo Una-Una Regency, 2018</i>	187
8.2	Jumlah Obyek Wisata menurut Jenis Objek Wisata dan Kecamatan di Kabupaten Tojo Una-Una, 2018 / <i>Number Tourist Attraction by Type of Tourist Attraction and Subdistrict in Tojo Una-Una Regency, 2018</i>	188
9.1	Panjang Jalan Menurut Jenis Permukaan Jalan di Kabupaten Tojo Una-Una, 2018 / <i>Length of Roads by Type of Road Surface in Tojo Una-Una Regency, 2018</i>	195
9.2	Panjang Jalan Menurut Kondisi Jalan di Kabupaten Tojo Una-Una, 2018 / <i>Length of Roads by Road Condition in Tojo Una-Una Regency, 2018</i>	196
9.3	Jumlah Kantor Pos Pembantu Menurut Kecamatan di Kabupaten Tojo Una-Una, 2018 / <i>Number of Auxiliary Post Office by Subdistrict in Tojo Una-Una Regency, 2018</i>	197
9.4	Banyaknya Surat, Warkat/Kartu Pos, Pos Paket dan Wesel di Kabupaten Tojo Una-Una, 2018 / <i>Number of Letters, Clearing/Postcards, Post package and Money Order in Tojo Una-Una Regency, 2018</i>	198
10.1	Persentase Penduduk Menurut Golongan Pengeluaran Per Kapita Sebulan di Kabupaten Tojo Una-Una, 2018 / <i>Percentage of Population by Expenditure Per Capita Per Month Class in Tojo Una-Una Regency, 2018</i>	203
10.2	Rata-rata Pengeluaran dan Persentase Rata-rata Pengeluaran Per Kapita Sebulan Menurut Kelompok Makanan di Kabupaten Tojo Una-Una, 2018 / <i>Average Expenditure and Percentage of Average Expenditure Per Capita Per Month by Food Group in Tojo Una-Una Regency, 2018</i>	204
10.3	Rata-rata Pengeluaran dan Persentase Rata-rata Pengeluaran Per Kapita Sebulan Menurut Kelompok Bukan Makanan di Kabupaten Tojo Una-Una, 2018 / <i>Average Expenditure and Percentage of Average Expenditure Per Capita Per Month by Non-Food Group in Tojo Una-Una Regency, 2018</i>	205
11.1.1	Produk Domestik Regional Bruto Atas Dasar Harga Berlaku Menurut Lapangan Usaha di Kabupaten Tojo Una-Una (juta rupiah), 2014–2018 / <i>Gross Domestic Regional Bruto at Current Market Prices by Industry in Tojo Una-Una Regency (million rupiahs) , 2014–2018</i>	215
11.1.2	Produk Domestik Regional Bruto Atas Dasar Harga Konstan 2010 Menurut Lapangan Usaha di Kabupaten Tojo Una-Una (juta rupiah), 2014–2018 / <i>Gross Domestic Regional Bruto at 2010 Constant Market Prices by Industry in Tojo Una-Una Regency (million rupiahs) , 2014–2018</i>	216
11.1.3	Distribusi Persentase Produk Domestik Regional Bruto Atas Dasar Harga Berlaku Menurut Lapangan Usaha di Kabupaten Tojo Una-Una (juta rupiah), 2014–2018 / <i>Percentage Distribution of Gross Domestic Regional Bruto at Current Market Prices by Industry in Tojo Una-Una Regency (million rupiahs) , 2014–2018</i>	217
11.1.4	Laju Pertumbuhan Produk Domestik Regional Bruto Atas Dasar Harga Konstan 2010 Menurut Lapangan Usaha di Kabupaten Tojo Una-Una (juta rupiah), 2014–2018 / <i>Growth Rate of Gross Domestic Regional Bruto at 2010 Constant Market Prices by Industry in Tojo Una-Una Regency (million rupiahs) , 2014–2018</i>	218
11.2.1	Produk Domestik Regional Bruto Atas Dasar Harga Berlaku Menurut Pengeluaran di Kabupaten Tojo Una-Una (juta rupiah), 2014–2018 / <i>Gross Domestic Regional Bruto</i>	

	<i>at Current Market Prices by Type of Expenditure in Tojo Una-Una Regency (million rupiahs) , 2014–2018</i>	219
11.2.2	Produk Domestik Regional Bruto Atas Dasar Harga Konstan 2010 Menurut Pengeluaran di Kabupaten Tojo Una-Una (juta rupiah), 2014–2018 / <i>Gross Domestic Regional Bruto at 2010 Constant Market Prices by Type of Expenditure in Tojo Una-Una Regency (million rupiahs) , 2014–2018</i>	220
12.1	Penduduk Pertengahan Tahun Kabupaten/Kota di Provinsi Sulawesi Tengah (jiwa), 2014–2018 / <i>The number of mid-year population in Couple Regencies of Sulawesi Tengah Province (person) 2014-2018</i>	225
12.2	Laju Pertumbuhan Produk Domestik Bruto Kabupaten/Kota Menurut Harga Konstan 2010 di Provinsi Sulawesi Tengah (persen), 2015-2018 / <i>Growth Rate of Gross Regional Domestic Product at 2010 Constant Market Prices in Regencies/Municipal of Sulawesi Tengah Province (Percent), 2015-2018</i>	226
12.3	Jumlah Penduduk Miskin Menurut Kabupaten/ Kota di Provinsi Sulawesi Tengah (orang), 2014-2018 / <i>Number of Poor People by Regency/Municipality in Sulawesi Tengah Province (person), 2014-2018</i>	227
12.4	Indeks Pembangunan Manusia (IPM) Menurut Kabupaten/ Kota di Provinsi Sulawesi Tengah , 2014-2018 / <i>Human Development Index (HDI) by Regency/Municipality in Sulawesi Tengah Province, 2014-2018</i>	228

Penjelasan Umum/*Explanatory Notes*

Tanda-tanda, satuan-satuan, dan lain-lainnya yang digunakan dalam publikasi ini adalah sebagai berikut:

Symbols, measurement units, and acronyms which are used in this publication, are as follows:

1. TANDA-TANDA/*SYMBOLS*

Data tidak tersedia/ <i>Data not available</i>	: ...
Tidak ada atau nol/ <i>Null or zero</i>	: -
Data dapat diabaikan/ <i>Data negligible</i>	: 0
Tanda decimal/ <i>Decimal point</i>	: ,
Data tidak dapat ditampilkan/ <i>Not applicable</i>	: NA
Angka perkiraan/ <i>Estimated figures</i>	: e
Angka sementara/ <i>Preliminary figures</i>	: *
Angka sangat sementara/ <i>Very preliminary figures</i>	: **
Angka diperbaiki/ <i>Revised figures</i>	: r

2. SATUAN/*UNITS*

barel/ <i>barrel</i>	: 158,99 liter/litres = 1/6,2898 m ³
hektar (ha)/ <i>hectare (ha)</i>	: 10 000 m ²
kilometer (km)/ <i>kilometres (km)</i>	: 1 000 meter/meters (m)
knot/ <i>knot</i>	: 1,8523 km/jam (km/hour)
kuintal/ <i>quintal</i>	: 100 kg
KWh	: 1 000 Watt hour
MWh	: 1 000 KWh
liter (untuk beras)/ <i>litre (for rice)</i>	: 0,80 kg
ons/ <i>ounce</i>	: 28,31 gram/grams
ton	: 1 000 kg

Satuan lain: buah, dus, butir, helai/lembar, kaleng, batang, pulsa, ton kilometer (ton-km), jam, menit, persen (%).

Other units: unit, pack, pieces, sheet, tin, pulse, ton-kilometres(ton-km), hour, minute, percent (%).

Perbedaan angka di belakang koma disebabkan oleh pembulatan angka.

The difference in decimal numbers is caused by rounding.

LOKASI *Location*

0°06'56" - 2°01'41" LS
121°05'25" - 123°06' 17" BT

Kec. Walea Kepulauan

Dengan Ibukota di Desa **Popolii** kecamatan ini adalah kecamatan yang paling jauh (wilayah kepulauan) dari pusat ibukota kabupaten dengan jarak **151 mil laut**

IKLIM *Climate*

Selama Tahun **2016** jumlah hari hujan sebanyak **142 hari** dengan curah hujan sebesar **295,5 mm**

Kec. Ratolindo

Kecamatan dengan luas wilayah terkecil yaitu **58,83 Km²**

Kec. Tojo Barat

Dengan Ibukota di Desa **Tombiano** kecamatan ini adalah kecamatan yang paling jauh (wilayah daratan) dari pusat ibukota kabupaten dengan jarak **115 Km**

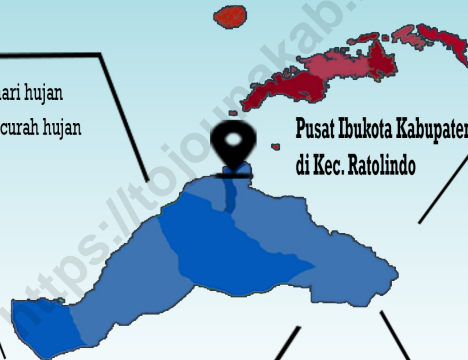
Pusat Ibukota Kabupaten
di **Kec. Ratolindo**

Luas Wilayah Area

Luas Wilayah Kabupaten Tojo Una-una sebesar **5721,51 Km²** terdiri dari 12 kecamatan, 6 di wilayah daratan, 6 di wilayah kepulauan

Kec. Ulubongka

Kecamatan dengan wilayah terluas sebesar **1767,11 Km²**



PENJELASAN TEKNIS

1. Secara astronomis, Kabupaten Tojo Una-Una terletak pada posisi 121° 05' 25" - 123° 06' 17" Bujur Timur dan 2° 01' 41" Lintang Selatan serta 0° 06' 56" Lintang Utara.
2. Berdasarkan posisi geografisnya Kabupaten Tojo Una-Una memiliki batas-batas: Utara - Provinsi Gorontalo, Selatan - Kabupaten Morowali, Barat - Kabupaten Poso, Timur - Kabupaten Banggai.
3. Kabupaten Tojo Una-Una terdiri dari 12 kecamatan dimana 6 kecamatan berada dalam Pulau Sulawesi sementara 6 kecamatan lainnya berbentuk kepulauan di luar Pulau Sulawesi. Kecamatan yang berada di daratan yaitu Ampana Kota, Ampana Tete, Ratolindo, Ulubongka, Tojo, Tojo Barat. Sedangkan yang ada dalam wilayah kepulauan adalah Kepulauan Una-una, Togean, Batudaka, Walea Kepulauan, Talatako, Walea Besar.
4. **Data Curah Hujan (mm)** adalah ketinggian air hujan yang terkumpul dalam penakar hujan pada tempat yang data, tidak menyerap, tidak meresap dan tidak mengalir. Unsur hujan 1 (satu) milimeter artinya dalam luasan satu meter persegi pada tempat yang datar tertampung air hujan setinggi satu milimeter atau tertampung air hujan sebanyak satu liter.
5. **Suhu udara** adalah ukuran energi kinetik rata – rata dari pergerakan molekul – molekul. Suhu suatu benda ialah keadaan yang menentukan kemampuan benda tersebut, untuk

TECHNICAL NOTES

1. *Astronomically, Tojo Una-Una Regency is located at position 121° 05' 25" - 123° 06' 17" East Longitude and 2° 01' 41" South Latitude and 0° 06' 56" North Latitude.*
2. *In terms of geographic position, Tojo Una-Una Regency has boundaries as follows North - Gorontalo Province, South - Morowali Regency, West - Poso Regency, East - Banggai Regency.*
3. *Tojo Una-Una Regency has 12 Subdistrict spreading 6 in mainland of Sulawesi Island and 6 in archipelago outside Sulawesi Island. The Subdistricts in mainland are Ampana Kota, Ampana Tete, Ratolindo, Ulubongka, Tojo, and Tojo Barat. Then Subdistricts in archipelago are Una-una, Togean, Batudaka, Walea Kepulauan, Talatako, Walea Besar.*
4. *Rainfall (mm) is the height of rainwater collected in a graduated rain on a leve, does not absorb, not pervasive and does not flow. Elements rainy one (1) millimeter means in the area of one square meter in a flat accommodated approximately one millimeter of rain water or rain water accommodated as much as one liter.*
5. *The air temperature is a measure of the kinetic energy - average of the movement of molecules -molecules. Temperature of an object is a state*

memindahkan (transfer) panas ke benda – benda lain atau menerima panas dari benda – benda lain tersebut. Dalam sistem dua benda, benda yang kehilangan panas dikatakan benda yang bersuhu lebih tinggi.

6. Lama penyinaran matahari

merupakan salah satu dari beberapa unsur klimatologi, dan didefinisikan sebagai kekuatan matahari yang melebihi 120 W/m².

7. Kelembapan udara/legas udara

adalah jumlah kandungan uap air yang ada dalam udara. Kandungan uap air di udara berubah-ubah bergantung pada suhu. Makin tinggi suhu, makin banyak kandungan uap airnya. Alat pengukur kelembapan udara adalah higrometer. Kelembapan udara ada 2 jenis sebagai berikut:

8. Kelembapan mutlak (absolut) yaitu

bilangan yang menunjukkan jumlah uap air dalam satuan gram pada satu meter kubik udara.

9. Kelembapan relatif (nisbi),

yaitu angka dalam persen yang menunjukkan perbandingan antara banyaknya uap air yang benar-benar dikandung udara pada suhu tertentu dan jumlah uap air maksimum yang dapat dikandung udara.

that determines the ability of these objects, to move (transfer) of heat to objects - objects of others or receive heat from objects - objects such other. In a system of two objects, objects that heat loss is said to objects higher temperature.

6. Solar radiation is one of several elements climatology, and is defined as the power of the sun exceeding 120 W / m².

7. Humidity air/air Legas is the amount of water vapor content in the air. The content of water vapor in the air vary depending to temperature. The higher the temperature, the more water vapor content. Humidity gauges are hygrometer. Humidity there are 2 types as follows:

8. The absolute humidity (absolute) is a number that indicates the amount of water vapor in grams in one cubic meter of air.

9. Relative humidity (relative), the figures in percent which shows a comparison between the amount of water vapor actually contained the air at a specific temperature and the maximum amount of water vapor that can be contained in the air.

ULASAN

Kabupaten Tojo Una-Una memiliki luas 5721,51 km² terdiri atas 12 kecamatan pada tahun 2018. Wilayah Tojo Una-Una terdiri dari 12 kecamatan yang terbagi menjadi dua kategori yaitu wilayah daratan 6 kecamatan dan kepulauan 6 kecamatan. Bagian utara dari Kabupaten Tojo Una-Una berbatasan dengan Teluk Tomini dan Provinsi Gorontalo, bagian selatan berbatasan dengan Kabupaten Morowali, bagian barat berbatasan dengan Kabupaten Poso dan bagian timur berbatasan dengan Kabupaten Banggai.

Secara geografis, Kabupaten Tojo Una-Una terletak antara 0° 06' 56" Lintang Utara sampai 02° 01' 41" Lintang Selatan dan 121° 05' 25" Bujur Timur sampai 123° 06' 17" Bujur Timur.

Topografi wilayah Kabupaten Tojo Una-una umumnya pegunungan dan perbukitan sebagian datar dan agak landai. Ketinggian wilayah umumnya berada di atas 500 meter dari permukaan laut. Kemiringan lereng Kabupaten Tojo Una-una bervariasi mulai dari kemiringan 0-2° (datar-landai), tersebar di seluruh kecamatan khususnya di Kecamatan Ampana Kota. Kondisi tanah ini sangat potensial dimanfaatkan untuk pemukiman. Kemudian Kemiringan 3-15° (landai agak miring), tersebar hampir di seluruh kecamatan. Kondisi tanah seperti ini potensial dimanfaatkan untuk berbagai jenis usaha, tetapi diperlukan usaha konservasi tanah dan air. Kemudian Kemiringan 16-40° (miring agak curam), tersebar di seluruh kecamatan. Penggunaan tanah dengan

DESCRIPTION

Tojo Una-Una Regency have area of 5721.51 square kilometers consist of 12 subdistricts in 2018. Tojo Una - Una region consists of 12 subdistricts that is divided into two categories 6 in mainland and 6 in archipelago. North area of Tojo Una-Una Regency bordered by Teluk Tomini and Gorontalo Province, south area border on Morowali Regency, west area boarder on Poso Regency and east area border on Banggai Regency.

Geographically, Tojo Una-Una Regency is located between 0° 06' 56" North to 02° 01' 41" South and 121° 05' 25" East to 123° 06' 17" East.

Topography of the area of Tojo Una-una is generally mountainous and the hills are partly flat and slightly sloping. The altitude generally upper than 500 metres from the sea. The slope of the Tojo Una-Una Regency varies from the slope of 0-2° (flat-sloping), spread across all districts, especially in the Ampana City District. This soil condition is very potential to be used for settlement. Then slope of 3-15° (slightly sloping ramps), spread almost in all districts. Such land conditions have the potential to be used for various types of businesses, but efforts to conserve soil and water are needed. Then slope of 16-40° (slightly steep sloping), spread throughout the sub-district. The use of land with such slope is quite vulnerable and not good for agricultural crops.

kemiringan demikian, cukup rawan dan kurang baik untuk budidaya tanaman pertanian. Namun perlu dikelola dengan baik pemilihan tanaman yang berfungsi sebagai konservasi. Terakhir Kemiringan di atas 40°, merupakan bagian terluas dari wilayah Kabupaten Tojo Una-una. Kondisi tanah ini sangat potensial terkena erosi sehingga perlu upaya pelestarian kawasan hutan lindung.

However, it needs to be managed well with the selection of plants that function as conservation. The last slope above 40° is the widest part of the Tojo Una-una district. This soil condition has the potential to be affected by erosion so it is necessary to preserve protected forest areas.

<https://tojouanakab.bps.go.id>

1.1 Keadaan Geografi/*Geography Condition*

Tabel 1.1.1 Luas Daerah Menurut Kecamatan di Kabupaten Tojo Una-Una, 2018
Total Area by Sub District in Tojo Una-Una Regency, 2018

Kecamatan <i>Sub District</i>	Ibukota Kecamatan <i>Capital of Sub District</i>	Luas ¹ (km ²) <i>Total Area ¹(square.km)</i>
(1)	(2)	(3)
Tojo Barat	Tombiano	1 092,27
Tojo	Uekuli	1 065,48
Ulubongka	Marowo	1 767,11
Ampana Tete	Tete A	796,02
Ampana Kota	Ampana	175,42
Ratolindo	Sumoli	61,88
Una-Una	Wakai	146,16
Batudaka	Molowagu	151,91
Togean	Lebiti	229,51
Walea Kepulauan	Popolii	67,6
Walea Besar	Pasokan	84,51
Talatako	Kalia	83,64
Tojo Una-Una		5 721, 51

Lanjutan Tabel/*Continued Table 1.1.1*

Kecamatan <i>Sub District</i>	Persentase terhadap Luas Kabupaten/Kota ¹ <i>Percentage to Regency/Municipality's Area¹</i>
(1)	(4)
Tojo Barat	19,09
Tojo	18,62
Ulubongka	30,89
Ampana Tete	13,91
Ampana Kota	3,06
Ratolindo	1,08
Una-Una	2,55
Batudaka	2,65
Togean	4,01
Walea Kepulauan	1,18
Walea Besar	1,48
Talatako	1,46
Tojo Una-Una	100,00

Catatan/Note: ¹ Berdasarkan Peraturan Menteri Dalam Negeri Nomor 137 Tahun 2017 tanggal 29 Desember 2017/*Based on Minister of Home Affairs Regulation Number 137/2017, December 29, 2017*

Sumber/Source: Kementerian Dalam Negeri/*Ministry of Home Affairs*

Tabel 1.1.2 Jarak antara Ibukota Kecamatan dengan Ibukota Kabupaten menurut Kecamatan di Kabupaten Tojo Una-Una, 2018
Distances between Subdistrict Capital to Regency Capital by Subdistrict in Tojo Una-Una Regency, 2018

Kecamatan <i>Sub District</i>	Ibukota Kecamatan <i>Capital of Subdistrict</i>	Jarak Ibukota Kecamatan <i>Distance to Regency Capital</i>	
		Darat Land (Km)	Laut Sea (Km)
(1)	(2)	(3)	(4)
Tojo Barat	Tombiano	115	-
Tojo	Uekuli	104	-
Ulubongka	Marowo	22	-
Ampana Tete	Tete A	10	-
Ampana Kota	Ampana	7	-
Ratolindo	Sumoli	8	-
Una-Una	Wakai	-	51
Batudaka	Molowagu	-	71
Togean	Lebiti	-	91
Walea Kepulauan	Popolii	-	125
Walea Besar	Pasokan	-	151
Talatako	Kalia	-	102

Catatan/Note:

Sumber/Source: Pendataan Potensi Desa 2018/*Village Potential Data Collection 2018*

PENDAPATAN ASLI DAERAH KABUPATEN TOJO UNA-UNA
PADA TAHUN 2018 SEBESAR Rp. 61.148.549.945



TOTAL PENDAPATAN PEMERINTAH
KABUPATEN TOJO UNA-UNA
PADA TAHUN 2018
SEBESAR Rp. 1.009.031.688.116

PENJELASAN TEKNIS

1. **Anggota Dewan Perwakilan Rakyat Daerah (DPRD)** dipilih melalui pemilihan umum (pemilu) dan dilantik dalam masa jabatan lima tahun.
2. Berdasarkan Undang-Undang no. 43 tahun 1999 Tentang Pokok-Pokok Kepegawaian, yang dimaksud **Pegawai Negeri** adalah setiap warga negara Republik Indonesia yang telah memenuhi syarat yang ditentukan, diangkat oleh pejabat yang berwenang dan disertai tugas dalam suatu jabatan negeri, atau disertai tugas negara lainnya, dan digaji berdasarkan peraturan perundang-undangan yang berlaku.
3. Pasal 2 Ayat 1 UU RI no. 43 tahun 1999 tentang Pokok-Pokok Kepegawaian, membagi Pegawai Negeri menjadi 3 yaitu:
 - Pegawai Negeri Sipil
 - Anggota Tentara Republik Indonesia
 - Anggota Kepolisian Negara Republik Indonesia

Pada pasal 2 ayat 2 Pegawai Negeri Sipil di bedakan menjadi 2 yaitu :

 - Pegawai Negeri Sipil Pusat
 - Pegawai Negeri Sipil Daerah
4. **Pegawai Negeri Sipil Pusat** adalah Pegawai Negeri Sipil yang gajinya dibebankan pada Anggaran Pendapatan dan Belanja Negara dan bekerja pada Departemen, Lembaga pemerintah non-Departemen, Kesekretariatan

TECHNICAL NOTES

1. **Regional House of Representatives (DPRD) members** are elected through a general election and appointed for a five-years membership.
2. *The Based on the Law of the Republic of Indonesia no. 43 1999 About the Principal Officer, which meant **Servants** is every citizen of the Republic of Indonesia that has been qualified specified, appointed by the competent authority and entrusted with tasks in an office abroad, or entrusted with the task of other countries, and are paid based on laws applicable.*
3. *Article 2 Paragraph 1 of Law of the Republic of Indonesia no. 43 1999 About the Principal Officer, divide into 3 Servants.*
 - *Government employees*
 - *Members of the Army of the Republic of Indonesia*
 - *Members of the Indonesian National Police*

In Article 2, paragraph 2 of Civil Servants to differentiate into two, namely:

 - *Centre for Civil Servants*
 - *Regional Civil Servants*
4. **Civil Service Centre** is a Civil Servant whose salary is charged to the Budget of the State and working in the Ministry, non-governmental Organization Department, Secretariat highest institution/High Country, Vertical Institutions at

GOVERNMENT

Lembaga Tertinggi/Tinggi Negara, Instansi Vertikal di Daerah Propinsi/Kabupaten/Kota, Kepaniteraan Pengadilan, atau dipekerjakan untuk menyelenggarakan tugas negara lainnya.

5. **Pegawai Negeri Sipil Daerah** adalah Pegawai Negeri Sipil Daerah Propinsi/Kabupaten/Kota yang gajinya dibebankan pada Anggaran Pendapatan dan Belanja Daerah dan bekerja pada Pemerintah Daerah, atau dipekerjakan di luar instansi induknya.

Provincial/District/Municipality, the Clerk of Court, or hired to carry out the task of other countries.

5. **Regional Civil Servants** is a Civil Servants in a provincial/regional/municipal salary is charged to the budget of Regional and Local Government is working on, or employed outside the parent institution.

ULASAN

Kabupaten Tojo Una-Una awalnya merupakan bagian dari Kabupaten Poso. Kabupaten ini terbentuk pada tanggal 18 Desember 2003 berdasarkan Undang-Undang RI Nomor 32 Tahun 2003 tentang pembentukan Kabupaten Tojo Una-Una (Lembaran Negara RI Tahun 2003 Nomor 147, tambahan Lembaran Negara RI Nomor 4.342).

Jumlah kecamatan di Kabupaten Tojo Una-Una bertambah menjadi 12 kecamatan pada tahun 2015. Sebelumnya, hingga tahun 2014 jumlah kecamatan di Kabupaten Tojo Una-Una berjumlah 9. Pemekaran yang terjadi di Kecamatan Ampana Kota, Una-Una, dan Walea Kepulauan membuat perubahan jumlah kecamatan di Kabupaten ini. Kemudian sejak tahun 2015, Kabupaten Tojo Una-Una terdiri atas 12 kecamatan, yaitu :

1. Kecamatan Tojo Barat
2. Kecamatan Tojo
3. Kecamatan Ulubongka
4. Kecamatan Ampana Tete
5. Kecamatan Ampana Kota
6. Kecamatan Ratolindo
7. Kecamatan Una-Una
8. Kecamatan Batudaka
9. Kecamatan Togeang
10. Kecamatan Walean Kepulauan
11. Kecamatan Walea Besar
12. Kecamatan Talatako

Dua puluh tiga kecamatan ini terbagi menjadi 134 desa, 12 kelurahan,

Pada Pemilihan Kepala Daerah tahun 2016 untuk pemilihan bupati dan wakil bupati, Jumlah pemilih yang

DESCRIPTION

Tojo Una - Una is part of Poso Regency before. This Regency formed on December 18, 2003 based on Law No. 32 of 2003 on the establishment of Tojo Una - Una Regency (State Gazette Year 2003 Number 147 , Additional State Gazette Number 4.342).

The number of Subdistricts in Tojo Una - Una in 2015 increased from nine Subdistricts to 12 Subdistricts in 2015. Previously, until 2014 the number of subdistrict here are only 9. Increasing the number of Subdistricts comes from the division Ampana Kota Subdistrict of the city, Subdistrict of Una-Una division, and the division of the Subdistrict Walea Islands . Then since 2015, Tojo Una-Una regency consists of 12 subdistricts, namely:

1. *Tojo Barat Subdistrict*
2. *Tojo Subdistrict*
3. *Ulubongka Subdistrict*
4. *Ampana Tete Subdistrict*
5. *Ampana Kota Subdistrict*
6. *Ratolindo Subdistrict*
7. *Una-Una Utara Subdistrict*
8. *Batudaka Subdistrict*
9. *Togeang Subdistrict*
10. *Walea Kepulauan Subdistrict*
11. *Walea Besar Subdistrict*
12. *Talatako Subdistrict*

The twelve districts are divided into 134 rural, 12 urban.

At the election in 2016 for Regent and Vice Regent, Total voters who can vote here are 83.106 peoples

GOVERNMENT

menggunakan hak pilihnya sebanyak 83.106 orang. Pemilih terdiri dari 42.302 orang laki-laki dan 40.804 orang perempuan. Hasil pilkada ini menetapkan Mohammad Lahay, SE dan Admin AS Lasimpala, S,IP sebagai Bupati dan Wakil Bupati periode 2016-2021.

Pegawai Negeri Sipil (PNS) Pemerintah Daerah di Kabupaten Tojo Una-Una pada tahun 2018 sebanyak 4.420 orang. Lebih dari separuh PNS tersebut berada pada jenjang golongan III (56,11%). Dilihat dari pendidikannya, mayoritas PNS Pemda Kabupaten Tojo Una-Una berpendidikan S1 atau sederajat, yaitu sebesar 54,41%.

Voters consist of 42.302 male voters and 40804 female voters. The result confirm that Mohammad Lahay, SE and Admin AS Lasimpala, S,IP to be Regent and Vice Regent from 2016 until 2021.

Total civil servants (PNS) Local Government of Tojo Una-Una Regency in 2018 were 4.420 persons. Most of them were classified as level of III (56,11 %). Refer to their education attainment, most of them were graduated senior high school or on the parallel, about 54,41 percent.

2.1 Wilayah Administratif/*Administrative Area*

Tabel 2.1.1 Jumlah Kelurahan Menurut Kecamatan di Kabupaten Tojo Una-Una, 2014-2018
Table *Number of Sub District by Sub District in Tojo Una-Una Regency, 2014-2018*

Kecamatan <i>Sub District</i>	2014	2015	2016	2017	2018
(1)	(2)	(3)	(4)	(5)	(6)
Tojo Barat	-	-	-	-	-
Tojo	-	-	-	-	-
Ulubongka	-	-	-	-	-
Ampana Tete	-	-	-	-	-
Ampana Kota	12	6	6	6	6
Ratolindo	...	6	6	6	6
Una-Una	-	-	-	-	-
Batudaka	-	-	-	-	-
Togean	-	-	-	-	-
Walea Kepulauan	-	-	-	-	-
Walea Besar	-	-	-	-	-
Talatako	-	-	-	-	-
Tojo Una-Una	12	12	12	12	12

Sumber/*Source*: Peraturan Kepala Badan Pusat Statistik Nomor 29 Tahun 2018 Tanggal 15 Januari 2018 tentang Perubahan Atas Peraturan Kepala Badan Pusat Statistik Nomor 55 Tahun 2017 tentang Kode dan Nama Wilayah Kerja Statistik Tahun 2017/*Chief Statistician Regulation Number 29/2018, January 15 2018, as a revision of Chief Statistician Regulation Number 55 of 2017 on Code and Name of Regional Level of Data Collection.*

Tabel 2.1.2 Jumlah Desa¹ Menurut Kecamatan di Kabupaten Tojo Una-Una, 2014-2018
Number of Villages¹ by Sub District in Tojo Una-Una Regency , 2014-2018

Kecamatan Sub District	2014	2015	2016	2017	2018
(1)	(2)	(3)	(4)	(5)	(6)
Tojo Barat	13	13	13	13	13
Tojo	16	16	16	16	16
Ulubongka	18	18	18	18	18
Ampana Tete	21	21	21	20	20
Ampana Kota	8	4	4	4	4
Ratolindo	...		4	4	4
Una-Una	20	11	11	11	11
Batudaka	...	9	9	9	9
Togean	16	16	16	16	16
Walea Kepulauan	15	9	9	9	9
Walea Besar	8	8	8	8	8
Talatako	...	6	6	6	6
Tojo Una-Una	135	135	135	134	134

Catatan/Note: ¹ Termasuk kelurahan dan Unit Permukiman Transmigrasi (UPT)/Include Transmigration Settlement Unit
 Sumber/Source: Peraturan Kepala Badan Pusat Statistik Nomor 29 Tahun 2018 Tanggal 15 Januari 2018 tentang Perubahan Atas Peraturan Kepala Badan Pusat Statistik Nomor 55 Tahun 2017 tentang Kode dan Nama Wilayah Kerja Statistik Tahun 2017/Chief Statistician Regulation Number 29/2018, January 15 2018, as a revision of Chief Statistician Regulation Number 55 of 2017 on Code and Name of Regional Level of Data Collection.

2.2 Sumber Daya Manusia/*Human Resources*

Tabel 2.2.1 Jumlah Pegawai Negeri Sipil Menurut Jabatan dan Jenis Kelamin di Kabupaten Tojo Una-Una, 2017 dan 2018
Number of Civil Servants by Occupation and Sex in Tojo Una-Una Regency, 2017 and 2018

Jabatan <i>Occupation</i>	2017			2018		
	Laki-Laki <i>Male</i>	Perempuan <i>Female</i>	Jumlah <i>Total</i>	Laki-Laki <i>Male</i>	Perempuan <i>Female</i>	Jumlah <i>Total</i>
(1)	(2)	(3)	(4)	(5)	(6)	(7)
Fungsional Tertentu <i>Specific Functional</i>	719	1 588	2 307
Fungsional Umum/ <i>Staf General Functional</i>	694	731	1 425
Struktural/ <i>Structural</i>	417	271	687
Jumlah/ <i>Total</i>	1 830	2 590	4 420

Catatan/*Note*: tidak melakukan pengumpulan data di Tahun 2017 / *does'nt collect data in 2017*

Sumber/*Source*: Badan Kepegawaian Daerah Kabupaten Tojo Una-Una / *Regional Office for Civil Servant Management of Tojo Una-Una Regency*

Tabel 2.2.2 Jumlah Pegawai Negeri Sipil Menurut Tingkat Pendidikan dan Jenis Kelamin di Kabupaten Tojo Una-Una, 2017 dan 2018
Number of Civil Servants by Occupation and Sex in Tojo Una-Una Regency, 2017 and 2018

Tingkat Pendidikan <i>Educational Level</i>	2017			2018		
	Laki-Laki <i>Male</i>	Perempuan <i>Female</i>	Jumlah <i>Total</i>	Laki-Laki <i>Male</i>	Perempuan <i>Female</i>	Jumlah <i>Total</i>
(1)	(2)	(3)	(4)	(5)	(6)	(7)
Sampai dengan SD <i>Up to Primary School</i>	19	4	23	14	2	16
SLTP/Sederajat General <i>Vocational Junior High School</i>	43	28	71	38	29	67
SMA/Sederajat General/Vocational Senior High School	594	544	1 138	569	524	1 093
Diploma I, II/Akta I, II <i>Diploma I, II/Akta I, II</i>	350	939	1 289	223	509	732
Diploma III/Akta III/ Sarjana Muda <i>Diploma III/Akta III/ Bachelor</i>	787	997	1 784	912	1 493	2 405
Tingkat Sarjana/ Doktor/Ph.D <i>University Graduates</i>	70	22	92	74	33	107
Jumlah/ <i>Total</i>	1 863	2 534	4 397	1 830	2 590	4 420

Sumber/*Source*: Badan Kepegawaian Daerah Kabupaten Tojo Una-Una / *Regional Office for Civil Servant Management of Tojo Una-Una Regency*

Tabel 2.2.3 Jumlah Pegawai Negeri Sipil Menurut Tingkat Kepangkatan dan Jenis Kelamin di Kabupaten Tojo Una-Una, 2017 dan 2018
Number of Civil Servants by Hierarchy and Sex in Tojo Una-Una Regency, 2017 and 2018

Pangkat/Golongan/Ruang <i>Hierarchy</i>	2017			2018		
	Laki-Laki <i>Male</i>	Perempuan <i>Female</i>	Jumlah <i>Total</i>	Laki-Laki <i>Male</i>	Perempuan <i>Female</i>	Jumlah <i>Total</i>
	(1)	(2)	(3)	(4)	(5)	(6)
1. I/A (Juru Muda)	1	0	1	0	0	0
2. I/B (Juru Muda Tingkat I)	3	0	3	3	0	3
3. I/C (Juru)	20	28	48	17	27	44
4. I/D (Juru Tingkat I)	14	0	14	10	0	10
Golongan I/Range I	38	28	66	30	27	57
5. II/A (Pengatur Muda)	166	222	388	157	199	356
6. II/B (Pengatur Muda Tingkat I)	127	92	219	67	56	123
7. II/C (Pengatur)	194	312	506	222	335	557
8. II/D (Pengatur Tingkat I)	122	218	340	133	195	328
Golongan II/Range II	609	844	1 453	579	785	1 364
9. III/A (Penata Muda)	277	527	804	253	495	747
10. III/B (Penata Muda Tingkat I)	213	373	586	240	495	699
11. III/C (Penata)	215	228	443	231	269	500
12. III/D (Penata Tingkat I)	229	285	514	227	307	534
Golongan III/Range III	934	1 413	2 347	950	1530	2480
13. IV/A (Pembina)	205	190	395	193	177	370
14. IV/B (Pembina Tingkat I)	52	56	108	54	66	120
15. IV/C (Pembina Utama Muda)	23	3	26	22	5	27
16. IV/D (Pembina Utama Madya)	2	0	2	2	0	2
17. IV/E (Pembina Utama)	0	0	0	0	0	0
Golongan IV/Range IV	282	249	531	271	248	519
Jumlah/Total	1 863	2 534	4 397	1 830	2 590	4 420

Sumber/Source: Badan Kepegawaian Daerah Kabupaten Tojo Una-Una / Regional Office for Civil Servant Management of Tojo Una-Una Regency

2.3 Dewan Perwakilan Rakyat Daerah/*The Regional House of Representative*

Tabel 2.3.1 Jumlah Anggota Dewan Perwakilan Rakyat Daerah Menurut Partai Politik dan Jenis Kelamin di Kabupaten Tojo Una-Una, 2018
Number of Members of The Regional House of Representatives by Political Parties and Sex in Tojo Una-Una Regency, 2018

Partai Politik <i>Political Parties</i>	Jenis Kelamin <i>Sex</i>		Jumlah <i>Total</i>
	Laki-Laki <i>Male</i>	Perempuan <i>Female</i>	
(1)	(2)	(3)	(4)
Golkar	5	1	6
Nasdem	3	1	4
PAN	3	0	3
Gerindra	3	0	3
Demokrat	3	0	3
PKB	2	0	2
PBB	1	0	1
Hanura	1	0	0
PDI Perjuangan	2	0	2
Tojo Una-Una	23	2	25

Catatan/Note:

Sumber/Source: Dewan Perwakilan Rakyat Daerah Kabupaten Tojo Una-Una / *The Regional House of Representative Tojo Una-Una Regency*

Tabel 2.3.2 Jumlah Anggota Dewan Perwakilan Rakyat Daerah Menurut Partai Politik dan Tingkat Pendidikan di Kabupaten Tojo Una-Una, 2018
Number of Members of The Regional House of Representatives by Educational in Tojo Una-Una Regency, 2018

Partai Politik <i>Political Parties</i>	Tingkat Pendidikan <i>Educational</i>			
	SMA <i>Senior High School</i>	DI/DII/DIII <i>Diploma</i>	DIV/S1 <i>Bachelor</i>	S2/S3 <i>Postgraduate</i>
(1)	(2)	(3)	(4)	(5)
Golkar	2	-	1	1
Nasdem	1	-	4	1
PAN	1	-	2	-
Gerindra	1	-	2	-
Demokrat	1	-	2	-
PKB	1	-	-	1
PBB		-	1	-
Hanura	1	-	-	-
PDI Perjuangan	2	-	-	-
Tojo Una-Una	10	-	12	3

Catatan/Note:

Sumber/Source: Dewan Perwakilan Rakyat Daerah Kabupaten Tojo Una-Una / The Regional House of Representative Tojo Una-Una Regency

Table 2.3.3 Jumlah Keputusan Dewan Perwakilan Rakyat di Kabupaten Tojo Una-Una, 2018
Number of Acts of The Regional House of Representatives at Tojo Una-Una Regency, 2018

Produk Product	Banyaknya Amount
(1)	(2)
Peraturan Daerah / Regional Regulation	16
Keputusan DPRD / DPRD Decissions	22
Nota Kesepakatan / Note of Understanding	2
Pernyataan / Statement	-
Pernyataan Pendapat / Conclusion	-
Keputusan Pimpinan DPRD / Chief's Decision	-
Keputusan Badan Musyawarah / Conference Committee Decision	6
Memorandum / Memorandum	-
Panitia Anggaran / Budget Committee	-
Panitia Khusus / Adhoc Committee	-
Tojo Una-Una	44

Catatan/Note:

Sumber/Source: Dewan Perwakilan Rakyat Daerah Kabupaten Tojo Una-Una / The Regional House of Representative Tojo Una-Una Regency

2.4 Keuangan Daerah/*Government Finance*

Tabel 2.4.1 Realisasi Pendapatan Pemerintah Kabupaten Tojo Una-Una Menurut Jenis Pendapatan (rupiah), 2018
Actual Revenues of Government of Tojo Una-Una Regency by Source of Revenues, 2018

Jenis Pendapatan		2018
<i>Sources of Revenues</i>		
	(1)	(2)
1.	Pendapatan Asli Daerah (PAD) / Original Local Government Revenues	61 148 549 945
1.1	Pajak Daerah/Local Taxes	11 368 342 140
1.2	Retribusi Daerah/Retributions	2 163 670 774
1.3	Hasil Perusahaan Milik Daerah dan Pengelolaan Kekayaan Daerah yang Dipisahkan/ Income of Regional Gov. Corporate and Management of Separated Reg. Gov.Wealth	2 165 612 785
1.4	Lain-lain PAD yang Sah/Other Original Local Gov. Revenue	45 450 924 246
2.	Dana Perimbangan/Balanced Budget	763 486 382 764
2.1	Bagi Hasil Pajak/Tax Sharing	8 369 699 249
2.2	Bagi Hasil Bukan Pajak/Sumber Daya Alam/Non Tax/Natural Resources Sharing	23 097 135 947
2.3	Dana Alokasi Umum/General Allocation Funds	567 372 983 000
2.4	Dana Alokasi Khusus/Special Allocation Funds	164 646 564 568
3	Lain-lain Pendapatan yang Sah/Other Legal Revenue	184 396 755 407
3.1	Pendapatan Hibah/Grants	24 069 953 313
3.2	Dana Bagi Hasil Pajak dari Kabupaten dan Pemerintah Daerah Lainnya/tax sharing from province and other local governments	22 697 717 094
3.3	Dana Penyesuaian dan Otonomi Daerah Outonomous Region and Balancing Funds	137 324 985 000
3.4	Bantuan Keuangan dari Kabupaten atau Pemerintah Daerah Lainnya/financial assistance from province and other local government/governments	304 100 000
Tojo Una-Una		1 009 031 688 116

Catatan/Note: Data APBD

Sumber/Source: Badan Pengelolaan Keuangan dan Aset Daerah Kabupaten Tojo Una-Una / *The Regional Financial and Asset Management Agency Tojo Una-Una Regency*

Tabel 2.4.2 Realisasi Pengeluaran Pemerintah Kabupaten Tojo Una-Una Menurut Jenis Pendapatan (rupiah), 2018
Table Actual Revenues of Government of Tojo Una-Una Regency by Source of Revenues (rupiahs), 2018

Jenis Belanja		2018
Kind of Expenditures		
(1)		(2)
1.	Belanja Tidak Langsung / Indirect Expenditures	497 903 459 977
1.1	Belanja Pegawai/Personnel expenditure	315 457 901 330
1.2	Belanja Bunga//Repayments	-
1.3	Belanja Subsidi/Subsidies Expenditure	295 446 600
1.4	Belanja Hibah/Grant	10 181 529 250
1.5	Belanja Bantuan Sosial/ Social Expenditure	5 650 000 000
1.6	Belanja Bagi Hasil kepada Provinsi/Kabupaten/Kota Sharing Fund Expenditure to Provincial/Subdistrict/City and Village Government	1 132 391 071
1.7	Belanja Bantuan Keuangan kepada Provinsi/ Kabupaten/ Kota dan Pemerintah Desa / Financial Assistance Expenditure to Provincial/ Subdistrict/City and Village Government	164 943 700 911
1.8	Belanja Tidak Terduga/Unpredicted Expenditure	242 490 815
2.	Belanja Langsung/Direct Expenditure	505 031 624 054
2.1	Belanja Pegawai/Personnel expenditure	60 321 692 450
2.2	Belanja Barang dan Jasa/Goods and Services Expenditure	249 710 036 119
2.3	Belanja Modal/Capital expenditure	194 999 895 485
Tojo Una-Una		1 002 935 084 031

Catatan/Note: Data APBD

Sumber/Source: Badan Pengelolaan Keuangan dan Aset Daerah Kabupaten Tojo Una-Una / The Regional Financial and Asset Management Agency Tojo Una-Una Regency

JUMLAH PENDUDUK KABUPATEN TOJO UNA-UNA 2018



= 152.476

JIWA

KEPADATAN PENDUDUK27 PENDUDUK
KM²LAJU PERTUMBUHAN PENDUDUK

1,74%

“ PADA TAHUN 2018 JIKA DIBANDINGKAN TAHUN 2017 ”

RASIO JENIS KELAMIN



= 104

“ DALAM SETIAP 100
PENDUDUK PEREMPUAN
TERDAPAT 104 PENDUDUK
LAKI-LAKI ”

PENJELASAN TEKNIS

1. Sumber utama data kependudukan adalah sensus penduduk yang dilaksanakan setiap sepuluh tahun sekali. Sensus penduduk telah dilaksanakan sebanyak enam kali sejak Indonesia merdeka, yaitu tahun 1961, 1971, 1980, 1990, 2000, dan 2010. Di dalam sensus penduduk, pencacahan dilakukan terhadap seluruh penduduk yang berdomisili di wilayah teritorial Indonesia termasuk warga negara asing kecuali anggota korps diplomatik negara sahabat beserta keluarganya. Metode pengumpulan data dalam sensus dilakukan dengan wawancara antara petugas sensus dengan responden dan juga melalui e-census. Pencatatan penduduk menggunakan konsep usual residence, yaitu konsep di mana penduduk biasa bertempat tinggal. Bagi penduduk yang bertempat tinggal tetap dicacah di mana mereka biasa tinggal, sedangkan untuk penduduk yang tidak bertempat tinggal tetap dicacah di tempat di mana mereka ditemukan petugas sensus pada malam 'Hari Sensus'. Termasuk penduduk yang tidak bertempat tinggal tetap adalah tuna wisma, awak kapal berbendera Indonesia, penghuni perahu/rumah apung, masyarakat terpencil/terasing, dan pengungsi. Bagi mereka yang mempunyai tempat tinggal tetap dan sedang bepergian ke luar wilayah lebih dari

TECHNICAL NOTES

1. *The main source of demographic data is population census, which is conducted every ten years. Population Census has been conducted six times since Indonesia's independence: 1961, 1971, 1980, 1990, 2000, and 2010. The population census enumerates all residents who domicile in the entire territory of Indonesia including foreign citizens except the diplomatic corps members and their families. The method of data collection in a population census involves interviewing respondents and conducting e-census. Enumeration of the population uses the concept of "usual residence", which is the concept of "places where people usually live". De jure was applied to the permanent residents, while de facto was applied to non-permanent residents. The permanent residents were enumerated in place where they normally live, the non-permanent residents were enumerated where they were found by the enumerators, on the night of 'Census Date'. The non permanent residents include homeless people, ship crew, boat people, remote area community, and internally displaced persons. Those who had permanent residence and had been travelling away from their home for six months or more were not enumerated in their permanent place, but in the place where they were during the census. For the periods where the population*

enam bulan, tidak dicacah di tempat tinggalnya, tetapi dicacah di tempat tujuannya. Untuk tahun yang tidak dilaksanakan sensus penduduk, data kependudukan diperoleh dari hasil proyeksi penduduk. Proyeksi penduduk merupakan suatu perhitungan ilmiah yang didasarkan pada asumsi dari komponen-komponen perubahan penduduk, yaitu kelahiran, kematian, dan migrasi. Proyeksi penduduk Indonesia 2010–2035 menggunakan data dasar penduduk hasil SP2010.

- 2. Penduduk Indonesia** adalah semua orang yang berdomisili di wilayah teritorial Indonesia selama 6 bulan atau lebih dan atau mereka yang berdomisili kurang dari 6 bulan tetapi bertujuan menetap.
 - 3. Laju pertumbuhan penduduk** adalah angka yang menunjukkan persentase penambahan penduduk dalam jangka waktu tertentu.
 - 4. Kepadatan penduduk** adalah rasio banyaknya penduduk per kilometer persegi.
 - 5. Rasio jenis kelamin** adalah perbandingan antara penduduk laki-laki dan penduduk perempuan pada suatu wilayah dan waktu tertentu. Biasanya dinyatakan dengan banyaknya penduduk laki-laki untuk 100 penduduk perempuan.
 - 6. Distribusi penduduk** adalah pola persebaran penduduk di suatu wilayah, baik berdasarkan batas-batas geografis maupun berdasarkan batas-batas administrasi pemerintahan.
- census is not conducted, population projection is done to estimate population during those years. The population projection is an estimate based on the demographic components, such as birth, death, and migration. Indonesia's 2010–2035 population projection used the 2010 Population Census as the base population.*
- 2. The population of Indonesia** are all residents of the entire territory of Indonesia who have stayed for six months or longer, and those who intended to stay more than six months even though their length of stay is less than six months.
 - 3. The growth rate of population** is the number that show percentage of population growth within a specified period.
 - 4. Population density** is ratio of population per square kilometer.
 - 5. Sex ratio** is the ratio of males population to females population in a given area and time, usually expressed as the number of males for every 100 females.
 - 6. Population distribution** is the pattern of population distribution in an area, either by geographic boundaries or by government administrative boundaries.

7. **Komposisi penduduk** adalah pola persebaran penduduk menurut karakteristiknya, contoh: penduduk menurut kelompok umur, penduduk menurut jenis kelamin.
8. **Rumah tangga** adalah seseorang atau sekelompok orang yang mendiami sebagian atau seluruh bangunan fisik/sensus dan biasanya tinggal bersama serta pengelolaan makan dari satu dapur. Yang dimaksud makan dari satu dapur adalah jika pengurusan kebutuhan sehari-harinya dikelola bersama-sama menjadi satu.
9. **Anggota rumah tangga** adalah semua orang yang biasanya bertempat tinggal di suatu rumah tangga, baik yang berada di rumah pada waktu pencacahan maupun yang sementara tidak ada.
10. **Rata-rata anggota rumah tangga** adalah angka yang menunjukkan rata-rata jumlah anggota rumah tangga per rumah tangga.
11. **Penduduk usia kerja** adalah penduduk yang berumur 15 tahun ke atas.
12. **Angkatan kerja** adalah penduduk usia kerja (15 tahun ke atas) yang bekerja, punya pekerjaan namun sementara tidak bekerja, dan pengangguran.
13. **Bekerja** adalah kegiatan ekonomi yang dilakukan oleh seseorang dengan maksud memperoleh atau membantu memperoleh pendapatan atau keuntungan dan lamanya bekerja paling sedikit 1 jam secara terus menerus dalam
7. ***Population compotition** is the pattern of population distribution by its characteristics, example: population by age group, population by sex.*
8. ***Household** is an individual or group of people living in a physical/census building unit or part of it and usually commit on a common provision for food and other essentials of living. Common provision for food means one organising daily needs for all of household members.*
9. ***Household member** are those who usually lives in a household regardless of their location at the time of enumeration.*
10. ***Average household size** is the average number of household members per household.*
11. ***Working age population** is persons of 15 years and over.*
12. ***Labor force or economically active** are persons of 15 years and over, who in the previous week were working, temporarily absent from work but having jobs, and unemployment.*
13. ***Working** is economic activity conducted by a person and intended to earn income by doing work or helping to do work at least one hour continuously during the reference week (including unpaid family worker/s for any economic activity).*

seminggu yang lalu (termasuk pekerja keluarga tanpa upah yang membantu dalam suatu usaha/kegiatan ekonomi).

- 14. Jumlah jam kerja seluruhnya** adalah jumlah jam kerja yang digunakan untuk bekerja (tidak termasuk jam kerja istirahat resmi dan jam kerja yang digunakan untuk hal-hal di luar pekerjaan).
 - 15. Lapangan usaha** adalah bidang kegiatan dari pekerjaan/tempat bekerja di mana seseorang bekerja. Klasifikasi lapangan usaha mengikuti Klasifikasi Baku Lapangan Usaha Indonesia (KBLI) dalam 1 digit.
 - 16. Status pekerjaan** adalah kedudukan seseorang dalam unit usaha/kegiatan dalam melakukan pekerjaan.
 - 17. Berusaha sendiri tanpa dibantu orang lain** adalah bekerja atau berusaha dengan menanggung risiko secara ekonomis, yaitu dengan tidak kembalinya ongkos produksi yang telah dikeluarkan dalam rangka usahanya tersebut, serta tidak menggunakan pekerja dibayar maupun pekerja tak dibayar, termasuk yang sifat pekerjaannya memerlukan teknologi atau keahlian khusus.
 - 18. Berusaha dibantu buruh tidak tetap/buruh tidak dibayar** adalah bekerja atau berusaha atas risiko sendiri, dan menggunakan buruh/pekerja tak dibayar dan atau buruh/pekerja tidak tetap.
 - 19. Berusaha buruh dibantu tetap/buruh** adalah dibayar berusaha atas risiko sendiri dan mempekerjakan
- 14. Total working hours** is the total hours spent by an employee to perform all jobs (excluding the time used for other activities which are not classified as work).
 - 15. Industry** is field of a person's activity or establishment. The classification of industries follows the Indonesia Standard Industrial Classification (KBLI) in one digit.
 - 16. Employment status** is the status of a person at his place of work or establishment where he was employed.
 - 17. Own-account worker** is a person who works at his own risk without assisted by paid per mount worker or unpaid worker include technical job or skill job.
 - 18. Employer assisted by temporary workers/unpaid worker** is a person who works at his own risk and assisted by temporary worker/unpaid worker.
 - 19. Employer assisted by permanent workers/paid workers** is a person who does his business at her/his

paling sedikit satu orang buruh/pekerja tetap yang dibayar.

20. Buruh/karyawan/pegawai adalah seseorang yang bekerja pada orang lain atau instansi/kantor/perusahaan secara tetap dengan menerima upah/gaji baik berupa uang maupun barang. Buruh yang tidak mempunyai majikan tetap, tidak digolongkan sebagai buruh/karyawan, tetapi sebagai pekerja bebas. Seseorang dianggap memiliki majikan tetap jika memiliki 1 (satu) majikan (orang/rumah tangga) yang sama dalam sebulan terakhir, khusus pada sektor bangunan batasannya tiga bulan. Apabila majikannya instansi/lembaga, boleh lebih dari satu.

21. Pekerja bebas adalah seseorang yang bekerja pada orang lain/majikan/institusi yang tidak tetap (lebih dari 1 majikan dalam sebulan terakhir) di usaha pertanian baik berupa usaha rumah tangga maupun bukan usaha rumah tangga, ataupun di nonpertanian atas dasar balas jasa dengan menerima upah atau imbalan baik berupa uang maupun barang, dan baik dengan sistem pembayaran harian maupun borongan

22. Pekerja tak dibayar adalah seseorang yang bekerja membantu usaha untuk memperoleh penghasilan/keuntungan yang dilakukan oleh salah seorang anggota rumah tangga atau bukan anggota rumah tangga tanpa mendapat upah/gaji baik berupa uang maupun barang.

own risk at least one assisted by paid permanent worker.

20. Employee is a person who work permanently for other people or institution/office/ company and gains some money/cash or goods as wage/salary. Labor who have no permanent employer is not categorized as a laborer/worker/employee but casual worker. A laborers in general is considered to have a permanent employer if he has the same employer during the past month, particularly for building construction sector is 3 months. If the employer is an institution, more than 1 (one) employer is allowed.

21. Casual employee is a person who does not work permanently for other people/employer/ institution (more than 1 employer during the last 1 month) in agricultural sector, either home industry or not home industry, or in non-agricultural sector based on remuneration paid with money or goods, and based on daily or contact payment system.

22. Unpaid worker is a person who intended to work without pay, either with money or good, in an establishment run by other members of the family, relative or neighbour.

ULASAN

DESCRIPTION

Penduduk Kabupaten Tojo Una-Una berdasarkan penduduk tahun 2018 sebanyak 152.476 jiwa yang terdiri atas 77.879 jiwa penduduk laki-laki dan 74.597 jiwa penduduk perempuan, Dibandingkan dengan proyeksi jumlah penduduk tahun 2017, penduduk Kabupaten Tojo Una-Una mengalami pertumbuhan sebesar 1,09 persen dengan masing-masing persentase pertumbuhan penduduk laki-laki sebesar 0,99 persen dan penduduk perempuan sebesar 1,21 persen. Sementara itu besarnya angka rasio jenis kelamin tahun 2018 penduduk laki-laki terhadap penduduk perempuan sebesar 104.

Kepadatan penduduk di Kabupaten Tojo Una-Una tahun 2018 mencapai 27 jiwa/km² dengan rata-rata jumlah penduduk per rumah tangga 4 orang, Kepadatan Penduduk di 12 kecamatan cukup beragam dengan kepadatan penduduk tertinggi terletak di Kecamatan Ratolindo dengan kepadatan sebesar 423 jiwa/km² dan terendah di Kecamatan Ulubongka sebesar 10 jiwa/km².

Tojo Una-Una Regency population based population projections for 2018 were 152,576 people consisting of 77,879 inhabitants of the male and 74,597 female population people, This compares with a total projection population in 2017, the Population growth of Tojo Una-Una are 1.09 percent with each percentage of the male population growth of 0.99 percent and 1.21 percent for female population. While the magnitude of the sex ratio in 2018 the male population towards the female population are 104.

Population density of Tojo Una-Una Regency in 2018 reached 27 people/km² with the average number of residents per household are 4 people, Population density in 12 subdistricts are quite diverse with the highest population density of subdistrict is located in the Subdistrict Ratolindo with the number of density are 423 people/km² and the lowest in Subdistrict Ulubongka with 10 people/km².

3.1 Penduduk/Population

Tabel 3.1.1 **Kepadatan Penduduk, Rasio Jenis Kelamin Penduduk Menurut Kecamatan di Kabupaten Tojo Una-Una , 2010 dan 2018**
Population, Population Growth Rate, Percentage Distribution of Population, Population Density, and Population Sex Ratio by Sub District in Tojo Una-Una Regency, 2010 and 2018

Kecamatan Sub District	Penduduk (ribu) Population (thousand)			Laju Pertumbuhan Penduduk per Tahun Annual Population Growth Rate (%)	
	2010 ¹	2010 ²	2018 ²	2000–2010	2010–2018 ²
(1)	(2)	(3)	(4)	(5)	(6)
Tojo Barat	11 358	11 358	12 546	...	1,23
Tojo	12 488	12 488	13 689	...	1,14
Ulubongka	14 669	14 669	17 116	...	1,95
Ampana Tete	21 610	21 610	24 759	...	1,72
Ampana Kota	39 289	39 289	19 025	...	1,54
Ratolindo	26 080
Una-Una	12 455	12 455	8 068	...	1,54
Batudaka	5 633
Togean	9 160	9 160	9 980	...	1,07
Walea Kepulauan	10 065	10 065	5 235	...	1,54
Walea Besar	3 851	3 851	4 353	...	1,52
Talatako	5 992
Tojo Una-Una	134 945	134 945	152 476	...	1,74

Lanjutan Tabel/*Continued Table 3.1.1*

Kecamatan Sub District	Persentase Penduduk <i>Percentage of Total Population</i>		Kepadatan Penduduk per km ² <i>Population Density per sq.km</i>	
	2010 ¹	2018 ²	2010 ¹	2018 ²
(1)	(7)	(8)	(9)	(10)
Tojo Barat	8,42	8,22	11	12
Tojo	9,25	8,97	12	13
Ulubongka	10,87	11,22	9	10
Ampana Tete	16,01	16,25	28	32
Ampana Kota	29,11	12,49	224	109
Ratolindo	...	17,12	...	423
Una-Una	9,23	5,29	86	56
Batudaka	6,79	3,69	...	37
Togean	7,46	6,54	40	44
Walea Kepulauan	...	3,43	159	78
Walea Besar	2,85	3,93	46	72
Talatako	...	2,85	...	52
Tojo Una-Una	100,00	100,00	24	27

Lanjutan Tabel/*Continued Table 3.1.1*

Kecamatan <i>Sub District</i>	Rasio Jenis Kelamin/ <i>Population Sex Ratio</i>	
	2010 ¹	2018 ²
(1)	(11)	(12)
Tojo Barat	109	108
Tojo	109	107
Ulubongka	109	107
Ampana Tete	108	108
Ampana Kota	101	103
Ratoliindo	...	99
Una-Una	103	102
Batudaka	...	102
Togean	108	106
Walea Kepulauan	100	104
Walea Besar	110	97
Talatakko	...	105
Tojo Una-Una	105	104

Catatan/Note: ¹ Hasil SP2010 (Mei)/*The result of the 2010 Population Census (May)*

² Hasil Proyeksi Penduduk Indonesia 2015–2045 (Pertengahan tahun/Juni)/*The result of Indonesia Population Projection 2010–2035 (mid year/June)*

³ Rata-rata Laju Pertumbuhan Penduduk per tahun 2000–2010 untuk Aceh dihitung dengan menggunakan data Sensus Penduduk Aceh Nias (SPAN) 2005 dan SP2010/*Annual growth rate of population 2000–2010 to Aceh was calculated using data Aceh Nias Population Census (SPAN) 2005 and 2010 Population Census.*

Sumber/Source: BPS, Sensus Penduduk (SP) 2010 dan Proyeksi Penduduk Indonesia 2015–2045/*BPS-Statistics Indonesia, 2010 Population Census and Indonesia Population Projection 2015–2045*

3.2 Ketenagakerjaan/*Employment*

3.2.1 Jumlah Penduduk Berumur 15 Tahun Keatas Menurut Jenis Kegiatan Selama Seminggu yang Lalu dan Jenis Kelamin di Kabupaten Tojo Una-Una, 2018

Population Aged 15 Years and Over by Type of Activity During The Previous Week and Sex in Tojo Una-Una Regency, 2018

Kegiatan Utama <i>Main Activity</i>	Jenis Kelamin/Sex		
	Laki-laki <i>Male</i>	Perempuan <i>Female</i>	Jumlah <i>Total</i>
(1)	(2)	(3)	(4)
Angkatan Kerja/<i>Economically Active</i>	47 486	34 419	81 905
Bekerja/ <i>Working</i>	46 341	32 500	78 841
Pengangguran Terbuka/ <i>Unemployment</i>	1 145	1 919	3 064
Bukan Angkatan Kerja/<i>Economically Inactive</i>	7 271	17 777	25 048
Sekolah/ <i>Attending School</i>	3 217	3 709	6 926
Mengurus Rumah Tangga/ <i>Housekeeping</i>	1 351	12 994	14 345
Lainnya/ <i>Others</i>	2 703	1 074	3 777
Tojo Una-Una	54 757	52 196	106 953
Tingkat Partisipasi Angkatan Kerja <i>Economically Active Participation Rate</i>	86,72	65,94	76,58
Tingkat Pengangguran <i>Unemployment Rate</i>	2,41	7,24	3,74

Catatan/Note:

Sumber/Source: BPS, Survei Angkatan Kerja Nasional/BPS, *National Labor Force Survey*

3.2.2 Jumlah Penduduk Berumur 15 Tahun Keatas Menurut Pendidikan Tertinggi yang ditamatkan dan Jenis Kegiatan Selama Seminggu yang Lalu di Kabupaten Tojo Una-Una, 2018
Population Aged 15 Years and Over by Educational Attainment and Type of Activity During The Previous Week in Tojo Una-Una Regency, 2018

Pendidikan Tertinggi yang Ditamatkan <i>Educational Attainment</i>	Angkatan Kerja/ <i>Economically Active</i>		
	Bekerja <i>Working</i>	Pengangguran Terbuka <i>Unemployment</i>	Jumlah <i>Total</i>
(1)	(2)	(3)	(4)
Tidak/Belum Pernah Sekolah, Tidak/Belum Tamat SD, Sekolah Dasar <i>No Schooling, Not Yet Completed Primary School, Primary School</i>	42 493	1 103	43 596
Sekolah Menengah Pertama/ <i>Junior High School</i>	11 323	580	11 903
Sekolah Menengah Atas/ <i>Senior High School</i>	13 961	799	14 760
Sekolah Menengah Kejuruan/ <i>Vocational High School</i>	4 762	192	4 954
Diploma I/II/III	2 631	159	2 790
Tingkat Sarjana/Doktor/Ph.d. <i>University Graduates</i>	3 671	231	3 902
Tojo Una-Una	78 841	3 064	81 905

Catatan/Note:

Sumber/Source: BPS, Survei Angkatan Kerja Nasional/BPS, National Labor Force Survey

3.2.3 Jumlah Penduduk Berumur 15 Tahun Keatas yang Bekerja Selama Seminggu yang Lalu Menurut Kelompok Umur dan Jenis Kelamin di Kabupaten Tojo Una-Una, 2018
Population Aged 15 Years and Over Who Worked During the Previous Week by Age Group and Sex in Tojo Una-Una Regency, 2018

Kelompok Umur <i>Age Group</i>	Jenis Kelamin/Sex		
	Laki-laki <i>Male</i>	Perempuan <i>Female</i>	Jumlah <i>Total</i>
(1)	(2)	(3)	(4)
15-24	7 934	4 598	12 532
25-29	5 637	3 016	8 653
30-34	5 593	4 175	9 768
35-44	11 223	9 052	20 275
45-54	8 724	6 715	15 439
55-59	2 815	2 049	4 864
60-64	2 175	1 436	3 611
65+	2 240	1 459	3 699
Tojo Una-Una	46 341	32 500	78 841

Catatan/Note:

Sumber/Source: BPS, Survei Angkatan Kerja Nasional/BPS, National Labor Force Survey

3.2.4 Jumlah Penduduk Berumur 15 Tahun Keatas yang Bekerja Selama Seminggu yang Lalu Menurut Lapangan Pekerjaan dan Jenis Kelamin di Kabupaten Tojo Una-Una, 2018
Population Aged 15 Years and Over Who Worked During the Previous Week by Main Industry and Sex in Tojo Una-Una Regency, 2018

Lapangan Pekerjaan Utama ¹ <i>Main Industry¹</i>	Jenis Kelamin/Sex		
	Laki-laki <i>Male</i>	Perempuan <i>Female</i>	Jumlah <i>Total</i>
(1)	(2)	(3)	(4)
A	25 628	13 534	39 162
B	759	103	862
C	2 741	3 216	5 957
F	3 288	-	3 288
G	4 141	5 458	9 599
H	1 700	-	1 700
I	-	965	965
J	474	189	663
K	97	89	186
M, N	285	127	412
O	4 049	2 731	6 780
P	1 261	3 062	4 323
Q	807	884	1 685
R, S, T, U	1 117	2 142	33 259
Tojo Una-Una	46 341	32 500	78 841

Catatan/Note: ¹ Lapangan Pekerjaan Utama berdasarkan KBLI/Main Industry based on KBLI

Sumber/Source: BPS, Survei Angkatan Kerja Nasional/BPS, National Labor Force Survey

3.2.5 Jumlah Penduduk Berumur 15 Tahun Keatas yang Bekerja Selama Seminggu yang Lalu Menurut Jumlah Jam Kerja Seluruhnya dan Jenis Kelamin di Kabupaten Tojo Una-Una, 2018
Population Aged 15 Years and Over Who Worked During the Previous Week by Total Working Hours and Sex in Tojo Una-Una Regency, 2018

Jumlah Jam Kerja Seluruhnya (Jam) <i>Total Working Hours (Hours)</i>	Jenis Kelamin/Sex		
	Laki-laki <i>Male</i>	Perempuan <i>Female</i>	Jumlah <i>Total</i>
(1)	(2)	(3)	(4)
0 ¹	945	1 462	2 407
1-14	2 125	4 296	6 421
15-24	3 845	5 857	9 702
25-34	5 335	4 834	10 169
35-40	5 285	4 322	9 607
41+	28 806	11 729	40 535
Tojo Una-Una	46 341	32 500	78 841

Catatan/Note: ¹ Sementara tidak bekerja/Temporarily out of work

Sumber/Source: BPS, Survei Angkatan Kerja Nasional/BPS, National Labor Force Survey

3.2.6 Jumlah Penduduk Berumur 15 Tahun Keatas yang Bekerja Selama Seminggu yang Lalu Menurut Jumlah Jam Kerja Pada Pekerjaan Utama dan Jenis Kelamin di Kabupaten Tojo Una-Una, 2018
Population Aged 15 Years and Over Who Worked During the Previous Week by Number of Working Hours on Main Industry and Sex in Tojo Una-Una Regency, 2018

Jumlah Jam Kerja Pada Pekerjaan Utama (Jam) <i>Number of Working Hours on Main Industry (Jam)</i>	Jenis Kelamin/Sex		
	Laki-laki <i>Male</i>	Perempuan <i>Female</i>	Jumlah <i>Total</i>
(1)	(2)	(3)	(4)
0 ¹	945	1 462	2 407
1-14	2 488	4 562	7 050
15-24	5 863	6 192	12 055
25-34	8 134	5 758	13 892
35-40	5 874	4 774	10 648
41+	23 037	9 752	32 789
Tojo Una-Una	46 341	32 500	78 841

Catatan/Note: ¹ Sementara tidak bekerja/*Temporarily out of work*
 Sumber/Source: BPS, Survei Angkatan Kerja Nasional/*BPS, National Labor Force Survey*

3.2.7 Jumlah Penduduk Berumur 15 Tahun Keatas yang Bekerja Selama Seminggu yang Lalu Menurut Status Pekerjaan Utama dan Jenis Kelamin di Kabupaten Tojo Una-Una, 2018
Population Aged 15 Years and Over Who Worked During the Previous Week by Main Employment Status and Sex in Tojo Una-Una Regency, 2018

Status Pekerjaan Utama <i>Main Employment Status</i>	Jenis Kelamin/Sex		
	Laki-laki <i>Male</i>	Perempuan <i>Female</i>	Jumlah <i>Total</i>
(1)	(2)	(3)	(4)
Berusaha sendiri <i>Own account worker</i>	10 948	4 376	15 324
Berusaha dibantu buruh tidak tetap/buruh tidak dibayar <i>Employer assisted by temporary worker/unpaid worker</i>	12 169	5 219	17 388
Berusaha dibantu buruh tetap/buruh dibayar <i>Employer assisted by permanent worker/paid worker</i>	2 750	196	2 946
Buruh/Karyawan/Pegawai <i>Regular Employee</i>	10 071	9 602	19 673
Pekerja bebas di pertanian <i>Agriculture casual employee</i>	1 617	935	2 552
Pekerja bebas di non-pertanian <i>Non-agriculture casual employee</i>	3 178	510	3 688
Pekerja keluarga/tidak dibayar <i>Family worker/unpaid worker</i>	5 608	11 662	17 270
Tojo Una-Una	46 341	32 500	78 841

Catatan/Note: ¹ Sementara tidak bekerja/*Temporarily out of work*
 Sumber/Source: BPS, Survei Angkatan Kerja Nasional/BPS, *National Labor Force Survey*

3.2.8 Jumlah Pencari Kerja Terdaftar Menurut Tingkat Pendidikan Tertinggi yang Ditamatkan dan Jenis Kelamin di Kabupaten Tojo Una-Una, 2018
Number of Registered Job Applicants by Educational Attainment and Sex in Tojo Una-Una Regency, 2018

Pendidikan Tertinggi yang Ditamatkan <i>Educational Attainment</i>	Jenis Kelamin/Sex		
	Laki-laki <i>Male</i>	Perempuan <i>Female</i>	Jumlah <i>Total</i>
(1)	(2)	(3)	(4)
Tidak/Belum Pernah Sekolah <i>No Schooling</i>	-	-	-
Tidak/Belum Tamat SD <i>Not Yet Completed Primary School</i>	1	2	3
Sekolah Dasar <i>Primary School</i>	25	2	27
Sekolah Menengah Pertama <i>Junior High School</i>	8	2	10
Sekolah Menengah Atas/Kejuruan <i>Snior/Vocational Senior High School</i>	112	37	149
Diploma I/II/III/Akademi <i>Diploma I/II/III/Academy</i>	51	129	180
Universitas <i>University</i>	95	127	222
Tojo Una-Una	292	299	591

Catatan/Note:

Sumber/Source: Dinas Tenaga Kerja dan Transmigrasi Kabupaten Tojo Una-Una/Manpower and Transmigration Services of Tojo Una-Una

3.2.9 Jumlah Pencari Kerja Terdaftar Menurut Bulan dan Tingkat Pendidikan Tertinggi yang Ditamatkan di Kabupaten Tojo Una-Una, 2018

Number of Registered Job Applicants by month and Educational Attainment in Tojo Una-Una Regency, 2018

Bulan Month	Pendidikan Tertinggi yang Ditamatkan Educational Attainment				
	≤SD	SLTP	SMU/ SMK	Diploma I/II/III	Sarjana
(1)	(2)	(3)	(4)	(5)	(6)
January/January	10	-	8	-	29
Februari/February	3	-	9	1	21
Maret/March	-	-	7	3	12
April/April	2	-	2	-	12
Mei/May	1	-	8	1	13
Juni/June	-	-	11	-	17
Juli/July	1	1	48	90	213
Agustus/August	13	6	22	17	91
September/September	-	1	9	43	108
Oktober/October	-	1	10	22	53
November/November	-	1	12	1	14
Desember/December	-	-	3	2	8
Tojo Una-Una	30	10	149	180	591

Catatan/Note:

Sumber/Source: Dinas Tenaga Kerja dan Transmigrasi Kabupaten Tojo Una-Una/Manpower and Transmigration Services of Tojo Una-Una

3.2.10 Realisasi Penempatan Transmigrasi menurut Jenisnya di Kabupaten Tojo Una-Una, 2018
Realization of Transmigration Placement by Type in Tojo Una-Una Regency, 2018

Kecamatan/ UPT District/ Settlement Unit	Umum		Swakarsa		Garkim		Jumlah	
	Kepala Keluarga	Jiwa	Kepala Keluarga	Jiwa	Kepala Keluarga	Jiwa	Kepala Keluarga	Jiwa
(1)	(2)	(3)	(4)	(5)	(6)	(7)	(8)	(9)
UPT Balingara	80	320	-	-	120	420	200	740
TSM Padauloyo	-	-	82	235	100	250	182	485
TSM Betaua	-	-	48	166			48	166
Tojo Una-Una	80	320	130	401	220	670	430	1391

Catatan/Note:

Sumber/Source: Dinas Tenaga Kerja dan Transmigrasi Kabupaten Tojo Una-Una/Manpower and Transmigration Services of Tojo Una-Una

4 SOSIAL

Sosial

Jumlah **SD/MI**
sebanyak

194 Sekolah
dengan jumlah Murid **21.616**
dan jumlah guru **1.624**

Jumlah **SMP/MTs**
sebanyak

65 Sekolah
dengan jumlah Murid **8.270**
dan jumlah guru **629**

Jumlah **SMA,SMK**
,MA sebanyak

28 Sekolah
dengan jumlah Murid **6.573**
dan jumlah guru **455**



Jumlah sarana
kesehatan di Kabupaten

Tojo Una-Una

249 Sarana
meliputi Rumah Sakit, Puskesmas,
Puskesmas Keliling, Posyandu
Puskesmas Pembantu,
Polindes/Poskesdes



PENJELASAN TEKNIS

1. **Tidak/belum sekolah** adalah mereka yang tidak pernah atau belum pernah terdaftar dan tidak pernah atau belum pernah aktif mengikuti pendidikan di suatu jenjang pendidikan formal. Termasuk juga yang tamat/belum tamat taman kanak-kanak tetapi tidak melanjutkan ke sekolah dasar.
2. **Masih bersekolah** adalah mereka yang terdaftar dan aktif mengikuti pendidikan formal dan nonformal (Paket A, B, atau C), baik pendidikan dasar, menengah maupun pendidikan tinggi. Bagi mahasiswa yang sedang cuti dianggap masih bersekolah.
3. **Tidak bersekolah lagi** adalah mereka yang pernah terdaftar dan aktif mengikuti pendidikan di suatu jenjang pendidikan formal dan nonformal (Paket A, B, atau C), tetapi pada saat pencacahan tidak lagi terdaftar dan tidak aktif mengikuti pendidikan.
4. **Tamatsekolah** adalah menyelesaikan pelajaran yang ditandai dengan lulus ujian akhir pada kelas atau tingkat terakhir suatu jenjang pendidikan di sekolah negeri maupun swasta dengan mendapatkan tanda tamat belajar/ijazah. Seseorang yang belum mengikuti pelajaran pada kelas tertinggi tetapi telah mengikuti ujian akhir dan lulus dianggap tamat sekolah.
5. **Angka Partisipasi Murni (APM)** adalah Proporsi anak sekolah pada satu kelompok usia tertentu yang

TECHNICAL NOTES

1. **Not/never attending school** is someone who has never attended or never been registered in a formal education, such as primary, secondary, and tertiary education. Those who just completed kindergarten are considered as never attended school.
2. **Attending school** is someone who is currently attending primary, secondary, or tertiary education, including package A, package B, or package C. College student who postpones his/her study is considered as attending school.
3. **Not attending school anymore** is someone who had enrolled and participated in formal and non-formal education in the past including package A, package B, or package C, but currently does not attend school.
4. **Completed particular level of education** is someone who has completed particular level of education in private or public school and accepting graduation certificate. Someone who has never attended the highest grade but passed the final exam is considered as completed particular level of education.
5. **Net Enrollment Rate (NER)** is the proportion of school children at a particular age group who attend

bersekolah pada jenjang yang sesuai dengan kelompok usianya.

6. **Angka Partisipasi Kasar (APK)** adalah Proporsi anak sekolah pada suatu jenjang tertentu dalam kelompok usia yang sesuai dengan jenjang pendidikan tersebut.
7. **Dapat membaca dan menulis** artinya dapat membaca dan menulis kata-kata/kalimat sederhana dengan suatu aksara tertentu.
8. **Jalur Pendidikan di Indonesia** terdiri atas 1) pendidikan formal, 2) pendidikan nonformal, dan 3) pendidikan informal yang ketiganya dapat saling melengkapi dan memperkaya (Undang-Undang No. 20 Tahun 2003 tentang Sistem Pendidikan Nasional).
9. **Jenjang Pendidikan Formal** terdiri atas pendidikan dasar, pendidikan menengah, dan pendidikan tinggi. Jenis pendidikan yang diajarkan mencakup pendidikan umum, kejuruan, akademik, profesi, vokasi, keagamaan, dan khusus.
10. **Pendidikan Dasar** berbentuk Sekolah Dasar (SD) dan Madrasah Ibtidaiyah (MI) atau bentuk lain yang sederajat serta Sekolah Menengah Pertama (SMP) dan Madrasah Tsanawiyah (MTs), atau bentuk lain yang sederajat.
11. **Pendidikan Menengah** berbentuk Sekolah Menengah Atas (SMA), Madrasah Aliyah (MA), Sekolah Menengah Kejuruan (SMK), dan Madrasah Aliyah Kejuruan (MAK), atau bentuk lain yang sederajat.
12. **Pendidikan Tinggi** merupakan jenjang pendidikan setelah

school on a level appropriate to the age group.

6. **Gross Enrollment Rate** is the proportion of school children at a certain level in the age group that corresponds to the education level.
7. **Able to read and write** is the ability to read and write at least a simple sentence in any letter of alphabets.
8. **The Education System in Indonesia** consists of 1) formal education, 2) non-formal education, and 3) informal education that all three can be complementary and enriching (Law No. 20 Year 2003 about The National Education System).
9. **The Formal Education Level** consists of primary education, secondary education, and high education. The kind of education that taught consists of general education, vocational, academic, professional, religious, and specific education.
10. **The Primary Education** consists of Elementary School and Islamic Elementary School or other equivalent forms and Junior High School and MTs, or other equivalent forms.
11. **The Secondary Education** consists of the senior high school, MA, Vocational School, and Vocational Madrasah Aliyah, or other equivalent forms.
12. **The High Education** consists of the education level after the secondary

pendidikan menengah yang mencakup program pendidikan diploma, sarjana, magister, spesialis, dan doktor yang diselenggarakan oleh perguruan tinggi. Perguruan tinggi dapat berbentuk akademi, politeknik, sekolah tinggi, institut, atau universitas.

13. **Rumah Sakit** adalah tempat pemeriksaan dan perawatan kesehatan, biasanya berada di bawah pengawasan dokter/tenaga medis, yang melayani penderita yang sakit untuk berobat rawat jalan atau rawat inap.
14. **Rumah Sakit Bersalin** adalah rumah sakit khusus untuk persalinan, dilengkapi pelayanan spesialis pemeriksaan kehamilan, persalinan, rawat inap dan rawat jalan ibu dan anak yang berada di bawah pengawasan dokter spesialis kandungan.
15. **Rumah Bersalin** adalah sarana pelayanan kesehatan dengan izin sebagai rumah bersalin, dilengkapi pelayanan pemeriksaan kehamilan, persalinan serta pemeriksaan ibu dan anak yang berada di bawah pengawasan bidan senior.
16. **Poliklinik** adalah sarana kesehatan yang dipakai untuk pelayanan berobat jalan, biasanya berada di bawah pengawasan dokter/tenaga medis.
17. **Puskesmas (Pusat Kesehatan Masyarakat)** adalah unit pelaksana teknis dinas kesehatan kabupaten/kota yang mempunyai fungsi utama sebagai penyelenggara pelayanan kesehatan tingkat pertama. Wilayah

education that consists of diplomas, bachelor, master, specialist, and doctoral degrees that are held by the college. The colleges can be academy, polytechnic, high school, institute, or university.

13. **Hospital** is a place for health check, usually controlled/supervised by doctors/medical personnel to serve the ill patients to get outpatient or inpatient treatment services.
14. **Maternity Hospital** is a specialized hospital for childbirth, has specialist inspection service to pregnancy, childbirth, hospitalization and outpatient for mothers and children that is under the supervision of an obstetrician.
15. **Maternity House** is health care facility with a license as a maternity house, equipped with prenatal care, childbirth and examination of mothers and children which is under the supervision of a senior midwife.
16. **Polyclinic** is a health facility in which to get outpatient services, usually under the control of doctor/medical personnel.
17. **Public Health Center** is technical implementation unit of regency health department that have the primary function as a first-level health care providers. The working area standard of public health center

kerja puskesmas maksimal adalah satu kecamatan dan untuk dapat menjangkau wilayah kerjanya, puskesmas mempunyai jaringan pelayanan yang meliputi unit Puskesmas Pembantu (Pustu), unit Puskesmas Keliling (Puskel), dan unit bidan desa/komunitas (Peraturan Menteri Kesehatan RI No. 75 Tahun 2014 Tentang Pusat Kesehatan Masyarakat).

- 18. Apotek** adalah suatu tempat tertentu yang digunakan untuk melakukan pekerjaan kefarmasian, dan penyaluran/penjualan obat atau bahan farmasi dan perbekalan kesehatan lainnya kepada masyarakat yang dikelola oleh tenaga apoteker (Peraturan Menteri Kesehatan RI No. 1332 Tahun 2002 Tentang Perubahan Atas Peraturan Menteri Kesehatan RI No. 922/MENKES/PER/X/1993 Tentang Ketentuan dan Tata Cara Pemberian Izin Apotek).
- 19. Imunisasi** adalah memasukkan kuman atau racun penyakit tertentu yang sudah dilemahkan (vaksin) ke dalam tubuh dengan cara disuntik atau diminum (diteteskan dalam mulut) dengan maksud agar terjadi kekebalan tubuh terhadap penyakit tersebut.
- 20. BCG (Bacillus Calmette Guerin)** merupakan vaksinasi untuk mencegah penyakit TBC, diberikan pada bayi baru lahir atau anak, dengan suntikan pada kulit pangkal lengan atas. Bekas suntikan kemudian akan membentuk tonjolan kecil jaringan parut pada kulit lengan

is one district and to reach their working areas, public health centers have a service network covering subsidiary of public health center, mobile public health center units, and midwife units (Regulation of the Minister of Health of Indonesia Number 75 Year 2014 about Public Health Center).

- 18. Pharmacy** is a specific place that is used for pharmaceutical jobs, and distribution/sale of drugs/pharmaceuticals and other medical supplies to people that are administered by trained pharmacist (Regulation of the Minister of Health of Indonesia Number 1332 Year 2002 about the Changes of Regulation of the Minister of Health of Indonesia Number 922/MENKES/PER/X/1993 about Pro-vision and Procedures for Administration of Licensed Pharmacies).
- 19. Immunization** is putting enervated microbe of a certain disease into human body by injection or drinking (dropping into mouth) to make the body immune to that disease.
- 20. BCG (Bacillus Calmette Guerin)** is a vaccine to prevent TBC disease, given to newborns or children, by injection at the base of the skin of the upper arm. Injection site will form little bumps of scar tissue in the skin of the upper arm. BCG injections given to children 1 times.

atas. Suntikan BCG diberikan kepada anak sebanyak 1 kali.

- 21. DPT (Difteri, Pertusis, Tetanus)** merupakan vaksin untuk mencegah penyakit Difteri, Pertusis, dan Tetanus yang diberikan pada bayi berumur 3 bulan ke atas, dengan suntikan pada paha, diulang 1 bulan dan 2 bulan kemudian, sehingga suntikan imunisasi DPT lengkap pada balita berjumlah 3 kali (kadang-kadang selang waktu antar suntikan bisa lebih dari 1 bulan).
- 22. Peristiwa tindak pidana yang dilaporkan** ialah setiap peristiwa yang diterima kepolisian dari laporan masyarakat, atau peristiwa dimana pelakunya tertangkap tangan oleh kepolisian.
- 23. Jumlah tindak pidana** menggambarkan jumlah kasus tindak pidana yang terjadi pada kurun waktu tertentu.
- 24. Resiko penduduk terjadi tindak pidana per 100.000 penduduk.**

Resiko penduduk terjadi tindak pidana per 100.000 penduduk mengindikasikan peluang penduduk berisiko terkena tindak pidana. Biasanya dinyatakan dalam setiap 100.000 penduduk.

- 25. Selang waktu terjadi tindak pidana tahun t**

Selang waktu terjadi tindak pidana tahun t mengindikasikan selang waktu terjadinya satu tindak kejahatan dengan kejahatan yang lain.

- 21. DPT (Diphtheria, Pertussis, Tetanus)** is a vaccine to prevent the diphtheria, pertussis, and tetanus disease, given to infants aged 3 months and above, with a shot in the thigh, repeated one month and two months later, so that the complete DPT immunization shots at toddler totaling 3 times (sometimes the time interval between injections can be more than 1 month).

- 22. Reported crime incidence** includes all criminal cases reported and received by police office, and all crimes caught by police.

- 23. Crime total** refers to the number of criminal cases occurring during a given period.

- 24. Crime rate**

Crime rate indicates the probability of population exposed to risk of crime, expressed in every 100,000 people.

- 25. Crime clock**

Crime clock indicates the time interval of occurrence between one crime to another crime.

26. Persentase penyelesaian tindak pidana

Persentase penyelesaian peristiwa tindak pidana menyatakan persentase penyelesaian tindak pidana oleh polisi. Suatu tindak pidana dinyatakan sebagai kasus yang selesai di tingkat kepolisian, apabila:

1. berkas perkaranya sudah siap untuk diserahkan atau telah diserahkan kepada kejaksaan;
2. dalam hal delik aduan, pengaduannya dicabut dalam tenggang waktu yang telah ditentukan menurut undang-undang;
3. telah diselesaikan oleh kepolisian berdasarkan azas *plichmatigheid* (kewajiban berdasarkan kewenangan hukum);
4. kasus yang dimaksud tidak termasuk kompetensi kepolisian
5. tersangka meninggal dunia;
6. kasus kadaluwarsa.

27. Untuk mengukur kemiskinan, BPS menggunakan konsep kemampuan memenuhi kebutuhan dasar (basic needs approach). Dengan pendekatan ini, kemiskinan dipandang sebagai ketidakmampuan dari sisi ekonomi untuk memenuhi kebutuhan dasar makanan dan bukan makanan yang diukur dari sisi pengeluaran. Metode yang digunakan adalah menghitung Garis Kemiskinan (GK), yang terdiri dari dua komponen yaitu Garis Kemiskinan Makanan (GKM) dan

26. Crime clearance rate

Crime clearance rate refers to percentage of crime clearance by police. A criminal case is categorized as a cleared case by police, if:

1. *All documents are ready to submit or already submitted to justice court;*
2. *In the case of attense that warrants complaint, the complaint was withdraw within a given period state in the law;*
3. *The case was cleared by police based on the principle of plichmatigheid (obligation on the basis of law outhority);*
4. *The case was not the responsibility of police office;*
5. *The suspect died;*
6. *The case was out of date.*

27. *To measure poverty, BPS-Statistics Indonesia has used the concept of basic needs approach. Therefore, poverty is viewed as economic inability to fulfill food and non-food basic needs which are measured by consumption/expenditure. The method used is calculating poverty line, which consists of two components that are Food Poverty Line (FPL) and Non-Food Poverty Line (NFPL). The poverty line was calculated separately for urban and rural areas.*

Garis Kemiskinan Non-Makanan (GKNM). Penghitungan Garis Kemiskinan dilakukan dilakukan secara terpisah untuk daerah perkotaan dan perdesaan.

- 28. Penduduk miskin** adalah penduduk yang memiliki rata-rata pengeluaran per kapita per bulan di bawah Garis Kemiskinan.
- 28. A person whose expenditure per capita per month is below the poverty line is considered to be *poor*.**
- 29. Garis Kemiskinan Makanan (GKM)** merupakan nilai pengeluaran kebutuhan minimum makanan yang disetarakan dengan 2.100 kkalori per kapita per hari. Garis Kemiskinan Non-Makanan (GKNM) adalah kebutuhan minimum untuk perumahan, sandang, pendidikan, kesehatan, dan kebutuhan dasar lainnya.
- 29. The Food Poverty Line** refers to the daily minimum requirement of 2,100 kcal per capita per day. The Non-Food Poverty Line refers to the minimum requirement for household necessities for clothing, education, health, and other basic individual needs.

ULASAN

Data yang disajikan dalam bab ini mencakup berbagai informasi yang terangkum dalam pendidikan, kesehatan dan agama dan sosial lainnya. Dalam lingkup informasi pendidikan disajikan data antara lain; banyaknya sekolah, guru, dan murid dari pendidikan dasar hingga pendidikan atas baik negeri maupun swasta. Selain itu, disajikan juga data angka partisipasi murni dan partisipasi kasar menurut jenjang pendidikan di Kabupaten Tojo Una-Una

Pada bagian kesehatan, disajikan data banyaknya fasilitas kesehatan, tenaga kesehatan, jumlah dan jenis rumah sakit. Adapun bagian Keluarga Berencana (KB) menyajikan data partisipasi masyarakat terhadap program KB dan berbagai fasilitasnya. Dan bidang agama menyajikan data jumlah tempat peribadatan di tiap-tiap kecamatan.

Kondisi kemiskinan juga menjadi perhatian dalam bab ini. Pada kemiskinan menyajikan data mengenai garis kemiskinan, jumlah dan persentase penduduk miskin di Kabupaten Tojo Una-Una.

Pendidikan

Pendidikan merupakan salah satu hal yang paling fundamental, baik dalam kehidupan masyarakat maupun bagi pembangunan suatu negara. Oleh karena itu, kondisi pendidikan perlu selalu ditingkatkan dalam rangka memperbaiki bibit-bibit penerus bangsa. Di Indonesia, terutama dengan adanya

DESCRIPTION

This part presents some information that covers education, health and family planning, religion, crime, and poverty. Some information that presented in education part was number of schools, teachers and students of kindergarten to senior/ vocational high school. Also, provided number of students and lecturers of public and private universities. In addition, data on net enrollment and gross enrollment rates in Tojo Una-Una Regency are also presented.

In the health section, data of the number of health facilities, health personnel, total and types of hospitals are presented. Meanwhile the family planning section provides data of community participation on family planning programs and various facilities. And the field of religion presents data about the number worship places in each subdistrict.

The condition of poverty are also become the topics of this chapter. In the poverty section provides data of the poverty line, the number and percentage of the poor in Tojo Una-Una Regency.

Education

Education is one of the most fundamental things, both in community life and for the development of a country. Therefore, the condition of education should always be improved in order to improve the seeds of the nation's successors. In Indonesia, especially with the discourse on demographic bonuses

wacana mengenai bonus demografi di tahun 2030, pendidikan mulai menarik perhatian lebih dari pemerintah. Untuk itu, data tentang pendidikan yang valid dan akurat selalu dibutuhkan.

Dalam publikasi ini, disajikan data pendidikan untuk tiap jenjang mulai dari Sekolah Dasar hingga tingkat Sekolah Menengah Atas. Data ini bersumber dari Dinas Pendidikan dan Kementerian Agama Kabupaten Tojo Una-Una. Berdasarkan data tersebut, secara keseluruhan data pendidikan tahun 2017 di kabupaten Tojo Una-Una menggambarkan :

1. Jumlah Sekolah Dasar di Kabupaten Tojo Una-Una ada sebanyak 184 unit dengan rasio murid guru sebesar 14. Adapun jumlah Madrasah Ibtidaiyah (MI) di Kabupaten Tojo Una-Una adalah 10 unit dengan rasio murid guru sebesar 9.
2. Pada jenjang Sekolah Menengah Pertama (SMP) terdapat 49 unit sekolah dengan 6.752 murid dan 406 guru. Adapun untuk Madrasah Tsanawiyah (MTs), terdapat 16 unit sekolah dengan 1.518 murid dan 223 guru.
3. Pada jenjang Sekolah Menengah Atas (SMA), terdapat 14 unit sekolah dengan 3.235 murid, 194 guru, dan rasio antara murid terhadap guru sebesar 17. Sementara itu, pada Sekolah Menengah Kejuruan terdapat 7 unit sekolah dengan 2.443 murid, 174 guru, dan rasio antara murid terhadap guru sebesar 14. Selain itu, pada Madrasah Aliyah (MA) terdapat 7 unit sekolah dengan 895 murid, 87 guru, dan rasio antara

in 2030, education begins to attract more attention from the government. Therefore, a valid and accurate data of education is always required.

In this publication, education data are presented for each level from elementary school to senior high school level. This data comes from the Education Office and the Ministry of Religion of Tojo Una-Una Regency. Based on these data, the overall education data of 2017 in Tojo Una-Una Regency illustrates :

1. *The number of elementary schools in Tojo Una-Una Regency were 184 units with pupil-teacher ratio of 14. While the number Madrasah Ibtidaiyah (MI) in Tojo Una-Una Regency were 10 units with pupil-teacher ratio of 9.*
2. *At the junior high school level, there were 49 school units with 6,752 pupils and 406 teachers. As for Madrasah Tsanawiyah (MTs), there were 16 school units with 1,518 pupils and 223 teachers.*
3. *At the senior high school level, there were 14 school units with 3.235 pupils, 194 teachers, and the ratio of pupils to teachers was 17. Meanwhile, in Vocational School there were 7 school units with 2,443 pupils, 174 teachers and the ratio of pupils to teachers was 14. In addition, there were 7 schools with 895 pupils, 87 teachers, and a pupil-to-teacher ratio of 10 in Madrasah Aliyah (MA).*

murid terhadap guru sebesar 10.

Kesehatan

Pada tahun 2018, Kabupaten Tojo Una-Una memiliki 2 rumah sakit yaitu 1 di Kecamatan Ampana Kota dan 1 di Kecamatan Una-Una. Selain itu juga terdapat 1 rumah bersalin, 14 puskesmas, 55 pustu, 153 posyandu, 3 klinik/balai kesehatan dan 76 polindes yang tersebar di setiap kecamatan.

Tenaga kesehatan yang terdapat di Kabupaten Tojo Una-Una tahun 2018 terdiri dari 51 tenaga kedokteran, 534 tenaga keperawatan, 333 tenaga kebidanan, 58 tenaga kefarmasian dan 138 ahli gizi.

Secara umum, jenis Penyakit yang banyak di derita oleh penduduk Kabupaten Tojo Una-Una masih didominasi oleh penyakit pernafasan, lambung dan darah tinggi. Pada tahun 2018, penyakit Infeksi Saluran Pernapasan Akut (ISPA) menjadi kasus penyakit terbanyak yang diderita yaitu sebanyak 13.356 kasus. Jumlah ini berkurang dari jumlah kasus pada tahun sebelumnya yaitu sebanyak 21.356 kasus.

Selanjutnya, dalam mendukung keberhasilan program Keluarga Berencana (KB), maka pemerintah membentuk Klinik KB dan Pos Pelayanan KB Desa (PPKBD) di setiap kecamatan. Pada tahun 2018, jumlah PPKBD sebanyak 146 unit. Sementara itu, jumlah pasangan usia subur pada tahun 2017 adalah sebanyak 32.866 pasangan. Diantara jumlah tersebut, ada 27.040 pasangan yang merupakan

Health

In 2018, Tojo Una-Una Regency has three 2 hospital, one in Ampana Kota Subdistrict and one in Una-Una Subdistrict. Aside from that, there also were a maternity hospital, 14 public health centers, 55 public health sub centers, 153 maternal & child health center, 3 clinics, 76 village maternity that spread in each subdistrict.

The health workers in Tojo Una-Una Regency 2018 were consisted 51 medical personnel, 534 nursing personnel, 333 midwifery personnel, 58 pharmacy personnel and 138 other Nutritionists personnel.

In general, type of disease which is much suffered by population in Tojo Una-Una Regency was still predominated by respiratory disease, stomach disease, hypertension. In 2018, Acute Respiratory Infections (ARI) disease is the most diseases that had 13,356 cases. This number is reduced from the number of cases in the previous year which amounted to 21,356 cases.

Furthermore, in supporting the success of Family Planning (KB) program, the government formed Family Planning Clinic and Village Family Planning Service Unit in each subdistrict. In 2018, number of Family Planning Service Unit was 146 units. Meanwhile, number of eligible couples family was 32,866 couples. Among these couples, there are 27,040 couples who were active as KB participants and the most widely used

peserta KB aktif dan metode KB yang paling banyak digunakan adalah Suntikan yaitu sebanyak 13.640 pasangan.

KB method is the injection with 13,640 pairs.

Agama

Agama merupakan unsur utama dalam kehidupan berbangsa dan bernegara karena pentingnya nilai-nilai agama dalam kehidupan ini, maka para pendiri republik tercinta ini memasukkan dasar agama dalam Pancasila yaitu sila pertama. Kabupaten Tojo Una-Una merupakan daerah yang didiami oleh berbagai suku bangsa dan agama yang berbeda-beda.

Pada tahun 2018, terdapat sebanyak 310 rumah ibadah di Kabupaten Tojo Una-Una. Ada 226 masjid, 32 mushola, 42 gereja Protestan, 3 gereja Katolik dan 7 pura. Masjid terbanyak ada di Kecamatan Ampana Tete Selatan yaitu sebanyak 32, gereja Protestan terbanyak ada di Kecamatan Ulubongka yaitu sebanyak 16, dan pura terbanyak ada di Kecamatan Ampana Tete yaitu sebanyak 4.

Religion

Religion is one of the essential element in life of nation and state, because the religious values was quite important in this life, hence all founders of this beloved republic put into religion base in Pancasila as first principle. Tojo Una-Una Regency was inhabited by various tribes and different religion.

By 2018, there were 310 houses of worships in Tojo Una-Una Regency. There were 226 mosques, 32 mushollas, 42 Protestant churches, 3 Catholic churches and 7 temples. The largest number of mosque was in Ampana Tete subdistrict which was 32 mosques, the largest number of Protestan churchs was in Ulubongka subdistrict which was 16, and the largest number of temples were in Ampana Tete subdistrict which was 4.

4.1 Pendidikan/*Education*

Tabel 4.1.1 Jumlah Sekolah, Guru, dan Murid Taman Kanak-Kanak (TK) di Bawah Kementerian dan Kebudayaan Menurut Kecamatan di Kabupaten Tojo Una-Una, 2017/2018
Number of Schools, Teachers, and Pupils in Kindergarten Under The Ministry of Education and Culture by Sub District in Tojo Una-Una Regency, 2017/2018

Kecamatan <i>Sub District</i>	Sekolah/ <i>Schools</i>		
	Negeri/ <i>Public</i>	Swasta/ <i>Private</i>	Jumlah/ <i>Total</i>
(1)	(2)	(3)	(4)
Tojo Barat	2	11	13
Tojo	-	15	15
Ulubongka	1	16	17
Ampana Tete	1	18	19
Ampana Kota	-	15	15
Ratolindo	1	14	15
Una-Una	-	5	5
Batudaka	-	4	4
Togean	-	3	3
Walea Kepulauan	-	6	6
Walea Besar	1	5	6
Talatako	-	2	2
Tojo Una-Una	6	110	116

Lanjutan Tabel/*Continued Table 4.1.1*

Kecamatan <i>Sub District</i>	Guru ¹ / <i>Teachers</i>		
	Negeri/ <i>Public</i>	Swasta/ <i>Private</i>	Jumlah/ <i>Total</i>
(1)	(5)	(6)	(7)
Tojo Barat	3	18	21
Tojo	-	38	38
Ulubongka	3	43	46
Ampana Tete	5	35	40
Ampana Kota	-	57	57
Ratolindo	2	84	63
Una-Una	-	15	15
Batudaka	-	8	8
Togean	-	8	8
Walea Kepulauan	-	18	18
Walea Besar	4	13	17
Talatako	-	14	14
Tojo Una-Una	17	328	345

Lanjutan Tabel/*Continued Table 4.1.1*

Kecamatan Sub District	Murid/Students		
	Negeri/ <i>Public</i>	Swasta/ <i>Private</i>	Jumlah/ <i>Total</i>
(1)	(8)	(9)	(10)
Tojo Barat	22	414	436
Tojo	-	174	175
Ulubongka	30	501	531
Ampana Tete	61	481	542
Ampana Kota	-	665	665
Ratolindo	16	733	749
Una-Una	-	175	175
Batudaka	-	132	132
Togean	-	102	102
Walea Kepulauan	-	322	322
Walea Besar	41	168	209
Talatako	-	183	183
Tojo Una-Una	170	4 051	4221

Catatan/*Note*: ¹ Jumlah guru termasuk kepala sekolah dan guru/*The total of teachers including headmaster and teacher*
 Sumber/*Source*: Kementerian Pendidikan dan Kebudayaan, Data Semester Ganji/*Ministry of Educations and Culture, Odd Semester Data*

Tabel 4.1.2 Jumlah Sekolah, Guru, dan Murid Raudatul Athfal (RA) di Bawah Kementerian Agama Menurut Kecamatan di Kabupaten Tojo Una-Una, 2017/2018
Table *Number of Schools, Teachers, and Pupils in Raudatul Athfal (RA) Under The Ministry of Religious Affairs by Sub District in Tojo Una-Una Regency, 2017/2018*

Kecamatan Sub District	Sekolah/Schools	Guru/Teachers	Siswa/Pupils
(1)	(2)	(3)	(4)
Tojo Barat	3	10	62
Tojo	-	-	-
Ulubongka	-	-	-
Ampana Tete	6	20	227
Ampana Kota	1	6	64
Ratolindo	3	11	137
Una-Una	-	-	-
Batudaka	1	3	30
Togean	-	-	-
Walea Kepulauan	1	2	16
Walea Besar	-	-	-
Talatako	-	-	-
Tojo Una-Una	15	52	536

Catatan/Note:

Sumber/Source: Kementerian Agama, Data Semester Ganjil/Ministry of Religious Affairs, Odd Semester Data

Tabel 4.1.3 Jumlah Sekolah, Guru, dan Murid Sekolah Dasar (SD) di Bawah Kementerian Pendidikan dan Kebudayaan Menurut Kecamatan di Kabupaten Tojo Una-Una, 2017/2018
Number of Schools, Teachers, and Pupils in Primary Schools Under The Ministry of Education and Culture by Sub District in Tojo Una-Una Regency, 2017/2018

Kecamatan Sub District	Sekolah/Schools		
	Negeri/Public	Swasta/Private	Jumlah/Total
(1)	(2)	(3)	(4)
Tojo Barat	14	1	15
Tojo	21	-	21
Ulubongka	22	1	23
Ampana Tete	26	-	26
Ampana Kota	14	-	14
Ratolindo	16	-	16
Una-Una	11	-	11
Batudaka	10	-	10
Togean	20	-	20
Walea Kepulauan	9	-	9
Walea Besar	11	-	11
Talatako	8	-	8
Tojo Una-Una	182	2	184

Lanjutan Tabel/*Continued Table 4.1.3*

Kecamatan <i>Sub District</i>	Guru ¹ / <i>Teachers</i>		
	Negeri/ <i>Public</i>	Swasta/ <i>Private</i>	Jumlah/ <i>Total</i>
(1)	(5)	(6)	(7)
Tojo Barat	126	8	134
Tojo	163	-	163
Ulubongka	165	8	173
Ampana Tete	242	-	242
Ampana Kota	161	-	161
Ratolindo	176	-	176
Una-Una	75	-	75
Batudaka	58	-	58
Togean	103	-	103
Walea Kepulauan	128	-	128
Walea Besar	71	-	71
Talatako	50	-	50
Tojo Una-Una	1 518	16	1 534

Lanjutan Tabel/*Continued Table 4.1.3*

Kecamatan <i>Sub District</i>	Murid/ <i>Students</i>		
	Negeri/ <i>Public</i>	Swasta/ <i>Private</i>	Jumlah/ <i>Total</i>
(1)	(8)	(9)	(10)
Tojo Barat	1 207	133	1 340
Tojo	1 527	-	1 527
Ulubongka	2 355	126	2 481
Ampana Tete	3 111	-	3 111
Ampana Kota	2 448	-	2 448
Ratolindo	2 877	-	2 877
Una-Una	1 110	-	1 110
Batudaka	820	-	820
Togean	1 497	-	1 497
Walea Kepulauan	1 933	-	1 933
Walea Besar	642	-	642
Talatako	1 046	-	1 046
Tojo Una-Una	20 573	259	20 832

Catatan/*Note*: ¹ Jumlah guru termasuk kepala sekolah dan guru/*The total of teachers including headmaster and teacher*
 Sumber/*Source*: Kementerian Pendidikan dan Kebudayaan, Data Semester Ganjil/*Ministry of Educations and Culture, Odd Semester Data*

Tabel 4.1.4 Jumlah Sekolah, Guru, dan Murid Madrasah Ibtidaiyah (MI) di Bawah Kementerian Agama Menurut Kecamatan Menurut Kecamatan di Kabupaten Tojo Una-Una, 2017/2018
Number of Schools, Teachers, and Pupils in Madrasah Ibtidaiyah (MI) Under The Ministry of Religious Affairs by Sub District in Tojo Una-Una Regency, 2017/2018

Kecamatan Sub District	Sekolah/Schools		
	Negeri/Public	Swasta/Private	Jumlah/Total
(1)	(2)	(3)	(4)
Tojo Barat	-	1	1
Tojo	-	1	1
Ulubongka	-	-	-
Ampana Tete	-	4	4
Ampana Kota	-	-	-
Ratolindo	1	2	3
Una-Una	-	1	2
Batudaka	-	-	-
Togean	-	-	-
Walea Kepulauan	-	-	-
Walea Besar	-	-	-
Talatako	-	-	-
Tojo Una-Una	1	9	10

Lanjutan Tabel/*Continued Table 4.1.4*

Kecamatan <i>Sub District</i>	Guru/ <i>Teachers</i>		
	Negeri/ <i>Public</i>	Swasta/ <i>Private</i>	Jumlah/ <i>Total</i>
(1)	(5)	(6)	(7)
Tojo Barat	-	9	9
Tojo	-	10	10
Ulubongka	-	-	-
Ampana Tete	-	27	27
Ampana Kota	-	-	-
Ratolindo	12	24	36
Una-Una	-	8	8
Batudaka	-	-	-
Togean	-	-	-
Walea Kepulauan	-	-	-
Walea Besar	-	-	-
Talatako	-	-	-
Tojo Una-Una	12	78	90

Lanjutan Tabel/*Continued Table 4.1.4*

Kecamatan Sub District	Murid/Students		
	Negeri/Public	Swasta/Private	Jumlah/Total
(1)	(8)	(9)	(10)
Tojo Barat	-	50	50
Tojo	-	42	42
Ulubongka	-	-	-
Ampana Tete	-	227	227
Ampana Kota	-	-	-
Ratolindo	156	253	409
Una-Una	-	53	53
Batudaka	-	-	-
Togean	-	-	-
Walea Kepulauan	-	-	-
Walea Besar	-	-	-
Talatako	-	-	-
Tojo Una-Una	156	625	781

Catatan/*Note:*Sumber/*Source:* Kementerian Agama, Data Semester Ganjil/*Ministry of Religious Affairs, Odd Semester Data*

Tabel 4.1.5 Jumlah Sekolah, Guru, dan Murid Sekolah Menengah Pertama (SMP) di Bawah Kementerian Pendidikan dan Kebudayaan Menurut Kecamatan di Kabupaten Tojo Una-Una, 2017/2018
Number of Schools, Teachers, and Pupils in Junior High Schools Under The Ministry of Education and Culture by Sub District in Tojo Una-Una Regency, 2017/2018

Kecamatan Sub District	Sekolah/Schools		
	Negeri/Public	Swasta/Private	Jumlah/Total
(1)	(2)	(3)	(4)
Tojo Barat	3	1	4
Tojo	5	-	5
Ulubongka	7	-	7
Ampana Tete	7	-	7
Ampana Kota	3	1	4
Ratoliindo	2	1	3
Una-Una	3	-	3
Batudaka	2	-	2
Togean	4	-	4
Walea Kepulauan	3	1	4
Walea Besar	3	-	3
Talatako	3	-	3
Tojo Una-Una	45	4	49

Lanjutan Tabel/*Continued Table 4.1.5*

Kecamatan <i>Sub District</i>	Guru ¹ / <i>Teachers</i> ¹		
	Negeri/ <i>Public</i>	Swasta/ <i>Private</i>	Jumlah/ <i>Total</i>
(1)	(5)	(6)	(7)
Tojo Barat	21	3	24
Tojo	24	-	24
Ulubongka	31	3	34
Ampana Tete	82	-	82
Ampana Kota	76	6	82
Ratolindo	46	7	53
Una-Una	22	-	22
Batudaka	9	-	9
Togean	15	-	15
Walea Kepulauan	25	8	33
Walea Besar	20	-	71
Talatako	8	-	50
Tojo Una-Una	379	27	406

Lanjutan Tabel/*Continued Table* 4.1.5

Kecamatan <i>Sub District</i>	Murid/ <i>Students</i>		
	Negeri/ <i>Public</i>	Swasta/ <i>Private</i>	Jumlah/ <i>Total</i>
(1)	(8)	(9)	(10)
Tojo Barat	488	91	579
Tojo	563	-	563
Ulubongka	776	20	796
Ampana Tete	1 185	-	1 185
Ampana Kota	1 256	35	1 296
Ratolindo	844	55	899
Una-Una	466	-	466
Batudaka	199	-	199
Togean	420	-	420
Walea Kepulauan	498	79	577
Walea Besar	275	-	275
Talatako	278	-	278
Tojo Una-Una	6 472	280	6 752

Catatan/*Note*: ¹ Jumlah guru termasuk kepala sekolah dan guru/*The total of teachers including headmaster and teacher*
 Sumber/*Source*: Kementerian Pendidikan dan Kebudayaan, Data Semester Ganjil/*Ministry of Educations and Culture, Odd Semester Data*

Tabel 4.1.6 Jumlah Sekolah, Guru, dan Murid Madrasah Tsanawiyah (MTs) di Bawah Kementerian Agama Menurut Kecamatan di Kabupaten Tojo Una-Una, 2017/2018
Number of Schools, Teachers, and Pupils in Madrasah Tsanawiyah (MTs) Under The Ministry of Religious Affairs by Sub District in Tojo Una-Una Regency, 2017/2018

Kecamatan Sub District	Sekolah/Schools		
	Negeri/Public	Swasta/Private	Jumlah/Total
(1)	(2)	(3)	(4)
Tojo Barat	-	1	1
Tojo	-	2	2
Ulubongka	-	1	1
Ampana Tete	-	4	4
Ampana Kota	-	1	1
Ratolindo	1	2	3
Una-Una	-	1	1
Batudaka	-	1	1
Togean	-	1	1
Walea Kepulauan	-	1	1
Walea Besar	-	-	-
Talatako	-	-	-
Tojo Una-Una	1	15	16

Lanjutan Tabel/*Continued Table* 4.1.6

Kecamatan <i>Sub District</i>	Guru/ <i>Teachers</i>		
	Negeri/ <i>Public</i>	Swasta/ <i>Private</i>	Jumlah/ <i>Total</i>
(1)	(5)	(6)	(7)
Tojo Barat	-	10	10
Tojo	-	14	14
Ulubongka	-	13	13
Ampana Tete	-	59	59
Ampana Kota	-	16	16
Ratolindo	21	44	55
Una-Una	-	14	14
Batudaka	-	19	19
Togean	-	12	12
Walea Kepulauan	-	11	11
Walea Besar	-	-	-
Talatako	-	-	-
Tojo Una-Una	21	202	223

Lanjutan Tabel/*Continued Table 4.1.6*

Kecamatan <i>Sub District</i>	Murid/ <i>Students</i>		
	Negeri/ <i>Public</i>	Swasta/ <i>Private</i>	Jumlah/ <i>Total</i>
(1)	(8)	(9)	(10)
Tojo Barat	-	140	140
Tojo	-	179	179
Ulubongka	-	108	108
Ampana Tete	-	319	319
Ampana Kota	-	90	90
Ratolindo	163	260	423
Una-Una	-	129	129
Batudaka	-	37	37
Togean	-	49	49
Walea Kepulauan	-	44	44
Walea Besar	-	-	-
Talatak	-	-	-
Tojo Una-Una	163	1 355	1 518

Catatan/*Note:*Sumber/*Source:* Kementerian Agama, Data Semester Ganjil/*Ministry of Religious Affairs, Odd Semester Data*

Tabel 4.1.7 Jumlah Sekolah, Guru, dan Murid Sekolah Menengah Atas (SMA) di Bawah Kementerian Pendidikan dan Kebudayaan Menurut Kecamatan di Kabupaten Tojo Una-Una, 2017/2018
Number of Schools, Teachers, and Pupils in Senior High Schools Under The Ministry of Education and Culture by Sub District in Tojo Una-Una Regency, 2017/2018

Kecamatan Sub District	Sekolah/Schools		
	Negeri/Public	Swasta/Private	Jumlah/Total
(1)	(2)	(3)	(4)
Tojo Barat	-	-	-
Tojo	2	-	2
Ulubongka	2	1	3
Ampana Tete	1	-	1
Ampana Kota	2	1	3
Ratolindo	-	-	-
Una-Una	1	-	1
Batudaka	1	-	1
Togean	1	-	1
Walea Kepulauan	1	-	1
Walea Besar	1	-	1
Talatako	-	-	-
Tojo Una-Una	12	2	14

Lanjutan Tabel/*Continued Table 4.1.7*

Kecamatan <i>Sub District</i>	Guru ¹ / <i>Teachers</i> ¹		
	Negeri/ <i>Public</i>	Swasta/ <i>Private</i>	Jumlah/ <i>Total</i>
(1)	(5)	(6)	(7)
Tojo Barat	-	-	-
Tojo	21	-	21
Ulubongka	19	8	27
Ampana Tete	7	-	7
Ampana Kota	54	9	63
Ratolindo	-	-	-
Una-Una	22	-	22
Batudaka	14	-	14
Togean	17	-	17
Walea Kepulauan	14	-	14
Walea Besar	9	-	9
Talatako	-	-	-
Tojo Una-Una	177	17	194

Lanjutan Tabel/*Continued Table 4.1.7*

Kecamatan <i>Sub District</i>	Murid/ <i>Students</i>		
	Negeri/ <i>Public</i>	Swasta/ <i>Private</i>	Jumlah/ <i>Total</i>
(1)	(5)	(6)	(7)
Tojo Barat	-	-	-
Tojo	558	-	558
Ulubongka	218	112	330
Ampana Tete	152	-	152
Ampana Kota	1 039	68	1 107
Ratolindo	-	-	-
Una-Una	415	-	415
Batudaka	136	-	136
Togean	200	-	200
Walea Kepulauan	176	-	176
Walea Besar	161	-	161
Talatako	-	-	-
Tojo Una-Una	3 055	180	3 235

Catatan/*Note*: ¹ Jumlah guru termasuk kepala sekolah dan guru/*The total of teachers including headmaster and teacher*
 Sumber/*Source*: Kementerian Pendidikan dan Kebudayaan, Data Semester Ganjil/*Ministry of Educations and Culture, Odd Semester Data*

Tabel 4.1.8 Jumlah Sekolah, Guru, dan Murid Sekolah Menengah Kejuruan (SMK) di Bawah Kementerian Pendidikan dan Kebudayaan Menurut Kecamatan di Kabupaten Tojo Una-Una, 2017/2018
Number of Schools, Teachers, and Pupils in Vocational High Schools Under The Ministry of Education and Culture by Sub District in Tojo Una-Una Regency, 2017/2018

Kecamatan Sub District	Sekolah/Schools		
	Negeri/Public	Swasta/Private	Jumlah/Total
(1)	(2)	(3)	(4)
Tojo Barat	1	-	1
Tojo	-	-	-
Ulubongka	-	-	-
Ampana Tete	1	-	1
Ampana Kota	3	1	4
Ratolindo	1	-	1
Una-Una	-	-	-
Batudaka	-	-	-
Togean	-	-	-
Walea Kepulauan	-	-	-
Walea Besar	-	-	-
Talatako	-	-	-
Tojo Una-Una	6	1	7

Lanjutan Tabel/*Continued Table* 4.1.8

Kecamatan <i>Sub District</i>	Guru/ <i>Teachers</i>		
	Negeri/ <i>Public</i>	Swasta/ <i>Private</i>	Jumlah/ <i>Total</i>
(1)	(5)	(6)	(7)
Tojo Barat	23	-	23
Tojo	-	-	-
Ulubongka	-	-	-
Ampana Tete	15	-	15
Ampana Kota	56	26	82
Ratolindo	54	-	54
Una-Una	-	-	-
Batudaka	-	-	-
Togean	-	-	-
Walea Kepulauan	-	-	-
Walea Besar	-	-	-
Talatako	-	-	-
Tojo Una-Una	148	26	174

Lanjutan Tabel/*Continued Table 4.1.8*

Kecamatan <i>Sub District</i>	Murid/ <i>Students</i>		
	Negeri/ <i>Public</i>	Swasta/ <i>Private</i>	Jumlah/ <i>Total</i>
(1)	(8)	(9)	(10)
Tojo Barat	218	-	218
Tojo	-	-	-
Ulubongka	-	-	-
Ampana Tete	182	-	182
Ampana Kota	621	649	1 270
Ratolindo	773	-	773
Una-Una	-	-	-
Batudaka	-	-	-
Togean	-	-	-
Walea Kepulauan	-	-	-
Walea Besar	-	-	-
Talatako	-	-	-
Tojo Una-Una	1 794	649	2 443

Catatan/*Note*: ¹ Guru yang mengajar di 2 sekolah atau lebih dihitung di masing-masing sekolah/*The teacher who taught in two schools or more counted in every school*

Sumber/*Source*: ² Jumlah guru termasuk kepala sekolah dan guru/*The total of teachers including headmaster and teacher*
Kementerian Pendidikan dan Kebudayaan, Data Semester Ganjil/ *Ministry of Educations and Culture, Odd Semester Data*

Tabel 4.1.9 Jumlah Sekolah, Guru, dan Murid Madrasah Aliyah (MA) di Bawah Kementerian Agama Menurut Kecamatan di Kabupaten Tojo Una-Una, 2017/2018
Number of Schools, Teachers, and Pupils in Madrasah Aliyah (MA) Under the Ministry of Religious Affairs by Sub District in Tojo Una-Una Regency, 2017/2018

Kecamatan Sub District	Sekolah/Schools		
	Negeri/Public	Swasta/Private	Jumlah/Total
(1)	(2)	(3)	(4)
Tojo Barat	-	1	1
Tojo	-	1	1
Ulubongka	-	-	-
Ampana Tete	1	1	2
Ampana Kota	-	-	-
Ratolindo	-	2	2
Una-Una	-	-	-
Batudaka	-	-	-
Togean	-	-	-
Walea Kepulauan	-	1	1
Walea Besar	-	-	-
Talatako	-	-	-
Tojo Una-Una	1	6	7

Lanjutan Tabel/*Continued Table 4.1.9*

Kecamatan Sub District	Guru/Teachers		
	Negeri/Public	Swasta/Private	Jumlah/Total
(1)	(5)	(6)	(7)
Tojo Barat	-	10	10
Tojo	-	7	7
Ulubongka	-	-	-
Ampana Tete	22	16	38
Ampana Kota	-	-	-
Ratolindo	-	20	20
Una-Una	-	-	-
Batudaka	-	-	-
Togean	-	-	-
Walea Kepulauan	-	12	12
Walea Besar	-	-	-
Talatako	-	-	-
Tojo Una-Una	22	65	87

Lanjutan Tabel/*Continued Table 4.1.9*

Kecamatan <i>Sub District</i>	Murid/ <i>Students</i>		
	Negeri/ <i>Public</i>	Swasta/ <i>Private</i>	Jumlah/ <i>Total</i>
(1)	(8)	(9)	(10)
Tojo Barat	-	96	96
Tojo	-	82	82
Ulubongka	-	-	-
Ampaña Tete	292	120	412
Ampaña Kota	-	-	-
Ratolindo	-	240	240
Una-Una	-	-	-
Batudaka	-	-	-
Togean	-	-	-
Walea Kepulauan	-	65	65
Walea Besar	-	-	-
Talatakò	-	-	-
Tojo Una-Una	292	603	895

Catatan/*Note:*Sumber/*Source:* Kementerian Agama, Data Semester Ganjil/*Ministry of Religious Affairs, Odd Semester Data*

Table 4.1.10 Jumlah Desa¹/Kelurahan yang Memiliki Fasilitas Sekolah Menurut Kecamatan dan Tingkat Pendidikan di Kabupaten Tojo Una-Una, 2011– 2018
Number of Villages¹ Having Education Facilities by Sub District and Level of Education in Tojo Una-Una Regency, 2011– 2018

Kecamatan Sub District	SD Primary School			SMP Junior High School		
	2011	2014	2018	2011	2014	2018
	(1)	(2)	(3)	(4)	(5)	(6)
Tojo Barat	13	13	13	5	5	5
Tojo	15	16	16	5	5	5
Ulubongka	15	16	16	6	6	6
Ampana Tete	17	21	20	7	8	8
Ampana Kota	11	19	10	6	9	4
Ratolindo	9	5
Una-Una	11	17	9	5	6	4
Batudaka	9	3
Togean	14	15	15	3	3	5
Walea Kepulauan	13	15	9	7	7	4
Walea Besar	7	7	8	3	3	3
Talatako	6	2
Tojo Una-Una	116	139	140	47	52	54

Lanjutan Tabel/*Continued Table 4.1.10*

Kecamatan Sub District	SMA <i>Senior High School</i>			SMK <i>Vocational School</i>		
	2011	2014	2018	2011	2014	2018
	(1)	(8)	(9)	(10)	(11)	(12)
Tojo Barat	-	1	1	1	1	1
Tojo	1	2	2	-	-	1
Ulubongka	1	1	1	-	-	
Ampana Tete	2	3	3	1	1	1
Ampana Kota	3	4	4	4	5	4
Ratolindo	-	1
Una-Una	1	2	1	-	-	-
Batudaka	1	-
Togean	-	-	1	-	-	-
Walea Kepulauan	2	2	1	-	-	-
Walea Besar	-	-	1	-	-	-
Talatako	-	-
Tojo Una-Una	10	15	16	6	7	7

Lanjutan Tabel/*Continued Table 4.1.10*

Kecamatan <i>Sub District</i>	Perguruan Tinggi/ <i>University</i>		
	2011	2014	2018
	(1)	(14)	(16)
Tojo Barat	-	-	-
Tojo	-	-	-
Ulubongka	-	-	-
Ampana Tete	-	-	-
Ampana Kota	-	-	-
Ratolindo	-
Una-Una	-	-	-
Batudaka	-
Togean	-	-	-
Walea Kepulauan	-	-	-
Walea Besar	-	-	-
Talatako	-
Tojo Una-Una	-	-	-

Catatan/*Note*: ¹ Desa pada tabel ini termasuk Unit Permukiman Transmigrasi (UPT) yang masih dibina oleh kementerian terkait dan nagari di Provinsi Sumatera Barat/*Villages in this table include Transmigration Settlement Unit which is still fostered by the relevant ministries and the nagari in the Province of Sumatera Barat*

Sumber/*Source*: BPS, Pendataan Potensi Desa (Podes)/ *BPS–Statistics Indonesia, Village Potential Data Collection*

Tabel 4.1.11 Persentase Penduduk Usia 7–24 Tahun Menurut Jenis Kelamin dan Partisipasi Sekolah di Kabupaten Tojo Una-Una, 2018
Percentage of Population Aged 7-24 Years by Sex and School Participation in Tojo Una-Una Regency, 2018

Jenis Kelamin Sex	Partisipasi Sekolah School Participation		
	Tidak/Belum Pernah Sekolah Not/Never Attending School	Masih Sekolah Attending School	Tidak Sekolah Lagi Not Attending School Anymore
(1)	(2)	(3)	(4)
Laki-Laki/Male			
7-12	0,00	100,00	0,00
13-15	0,47	91,94	7,58
16-18	0,00	66,74	33,26
19-24	0,00	16,56	83,44
7-24	0,09	68,94	30,97
Perempuan/Female			
7-12	0,00	98,49	1,51
13-15	0,00	98,81	1,19
16-18	0,00	72,15	27,85
19-24	0,00	5,13	94,87
7-24	0,00	66,67	33,33
Perempuan/Female			
7-12	0,00	99,29	0,71
13-15	0,26	95,02	4,71
16-18	0,00	69,56	30,44
19-24	0,00	11,16	88,84
7-24	0,05	67,68	32,09

Catatan/Note:

Sumber/Source: BPS, Survei Sosial Ekonomi Nasional (Susenas)/BPS-Statistics Indonesia, National Socioeconomic Survey

Tabel 4.1.12 Angka Partisipasi Murni (APM) dan Angka Partisipasi Kasar (APK) Menurut Jenjang Pendidikan di Kabupaten Tojo Una-Una, 2018
Net Enrolment Rate And Gross Enrolment Rate By Educational Level in Tojo Una-Una Regency, 2018

Jenjang Pendidikan <i>Educational Level</i>	Angka Partisipasi Murni <i>Net Enrolment Rate</i>	Angka Partisipasi Kasar <i>Gross Enrolment Rate</i>
(1)	(2)	(3)
SD/MI <i>Elementary School</i>	98,41	113,07
SMP/MTs <i>Junior High School</i>	69,39	78,31
SMA/SMK/MA <i>Senior High School</i>	60,19	74,43

Catatan/Note:

Sumber/Source: BPS, Survei Sosial Ekonomi Nasional (Susenas)/BPS-Statistics Indonesia, National Socioeconomic Survey

4.2 Kesehatan/*Health*

Tabel 4.2.1 Jumlah Desa¹/Kelurahan Yang Memiliki Sarana Kesehatan Menurut Kecamatan di Kabupaten Tojo Una-Una, 2011–2018
Table *Number of Villages¹ Having Health Facilities by Sub District in Tojo Una-Una Regency, 2011– 2018*

Kecamatan <i>Sub District</i>	Rumah Sakit <i>Hospital</i>			Rumah Sakit Bersalin <i>Maternity Hospital</i>		
	2011	2014	2018	2011	2014	2018
(1)	(2)	(3)	(4)	(5)	(6)	(7)
Tojo Barat	-	-	-	-	-	-
Tojo	-	-	-	-	-	-
Ulubongka	-	-	-	-	-	-
Ampana Tete	-	-	-	-	-	-
Ampana Kota	1	1	1	-	-	-
Ratolindo	-	1
Una-Una	-	-	1	-	-	-
Batudaka	-	-
Togean	-	-	-	-	-	-
Walea Kepulauan	-	-	-	-	-	-
Walea Besar	-	-	-	-	-	-
Talatako	-	-
Tojo Una-Una	1	1	2	-	-	1

Lanjutan Tabel/*Continued Table 4.2.1*

Kecamatan Sub District	Poliklinik Polyclinic			Puskesmas Public Health Center		
	2011	2014	2018	2011	2014	2018
(1)	(8)	(9)	(10)	(11)	(12)	(13)
Tojo Barat	-	-	1	2	2	2
Tojo	-	-	-	1	1	1
Ulubongka	-	-	-	1	1	1
Ampana Tete	-	-	-	2	2	2
Ampana Kota	1	1	-	2	2	1
Ratolindo	2	1
Una-Una	-	-	-	1	1	1
Batudaka	-	1
Togean	-	-	-	1	1	1
Walea Kepulauan	-	-	-	2	2	2
Walea Besar	-	-	-	1	1	1
Talatako	-	-
Tojo Una-Una	1	1	3	13	13	14

Lanjutan Tabel/*Continued Table 4.2.1*

Kecamatan <i>Sub District</i>	Puskesmas Pembantu <i>Subsidiary of Public Health Center</i>			Apotek <i>Pharmacy</i>		
	2011	2014	2018	2011	2014	2018
(1)	(14)	(15)	(16)	(17)	(18)	(19)
Tojo Barat	3	3	4	-	-	-
Tojo	5	6	6	-	2	1
Ulubongka	6	4	6	-	-	1
Ampana Tete	9	10	11	-	-	1
Ampana Kota	3	3	3	2	7	4
Ratolindo	3	4
Una-Una	3	5	2	-	-	-
Batudaka	2	-
Togean	6	8	11	-	-	-
Walea Kepulauan	3	3	1	-	-	-
Walea Besar	2	3	2	-	-	-
Talatako	4	-
Tojo Una-Una	40	45	55	2	9	11

Catatan/Note: ¹ Desa pada tabel ini termasuk Unit Permukiman Transmigrasi (UPT) yang masih dibina oleh kementerian terkait dan nagari di Provinsi Sumatera Barat/*Villages in this table include Transmigration Settlement Unit which is still fostered by the relevant ministries and the nagari in the Province of Sumatera Barat*

Sumber/Source: BPS, Pendataan Potensi Desa (Podes)/*BPS-Statistics Indonesia, Village Potential Data Collecting*

Tabel 4.2.2 Jumlah Tenaga Kesehatan Menurut Kecamatan di Kabupaten Tojo Una-Una, 2018
Number of Medical Personnel by Sub District in Tojo Una-Una Regency, 2018

Kecamatan <i>Sub District</i>	Dokter <i>Doctor</i>	Perawat <i>Nurse</i>	Bidan <i>Midwife</i>	Farmasi <i>Pharmaceutical</i>	Ahli Gizi <i>Nutritionist</i>
(1)	(2)	(3)	(4)	(5)	(6)
Tojo Barat	3	37	18	2	6
Tojo	1	43	26	3	9
Ulubongka	1	39	29	1	8
Ampana Tete	4	33	40	3	15
Ampana Kota	28	225	98	36	68
Ratolindo	2	17	26	3	10
Una-Una	8	85	36	7	9
Batudaka	-	-	-	-	-
Togean	1	16	20	1	2
Walea Kepulauan	2	28	28	1	6
Walea Besar	1	11	12	1	5
Talatako	-	-	-	-	-
Tojo Una-Una	51	534	333	58	138

Catatan/Note:

Sumber/Source: Kementerian Kesehatan, <http://sisdtk.bppsdk.kemkes.go.id/> / Ministry of Health, <http://sisdtk.bppsdk.kemkes.go.id>

Tabel 4.2.3 **Persentase Penduduk yang Mempunyai Keluhan Kesehatan Selama Sebulan Terakhir di Kabupaten Tojo Una-Una, 2013–2018**
Percentage of People Who Had Health Complaint During a Month Prior to The Survey in Tojo Una-Una Regency, 2013–2018

Kabupaten Regency	2013	2014	2015	2016	2017	2018
(1)	(2)	(3)	(4)	(5)	(6)	(7)
Tojo Una-Una	34,04	30,61	36,00	22,72	21,90	29,98

Catatan/Note:

Sumber/Source: BPS, Survei Sosial Ekonomi Nasional (Susenas)/BPS-Statistics Indonesia, National Socioeconomic Survey

Tabel 4.2.4 Jumlah Rumah Sakit Umum, Rumah Sakit Khusus, dan Puskesmas Menurut Kecamatan di Kabupaten Tojo Una-Una, 2017 dan 2018
Number of General Hospital, Special Hospital, and Public Health Center by Sub District in Tojo Una-Una Regency, 2017 and 2018

Kecamatan <i>Sub District</i>	Rumah Sakit Umum <i>General Hospital</i>		Rumah Sakit Khusus <i>Special Hospital</i>		Rumah Sakit Bersalin/ Rumah Bersalin <i>Maternity Hospital</i>	
	2017	2018	2017	2018	2017	2018
(1)	(2)	(3)	(4)	(5)	(6)	(7)
Tojo Barat	-	-	-	-	-	-
Tojo	-	-	-	-	-	-
Ulubongka	-	-	-	-	-	-
Ampana Tete	-	-	-	-	-	-
Ampana Kota	1	1	-	-	-	-
Ratolindo	-	-	-	-	1	1
Una-Una	1	1	-	-	-	-
Batudaka	-	-	-	-	-	-
Togean	-	-	-	-	-	-
Walea Kepulauan	-	-	-	-	-	-
Walea Besar	-	-	-	-	-	-
Talatako	-	-	-	-	-	-
Tojo Una-Una	2	2	-	-	1	1

Lanjutan Tabel/*Continued Table 4.2.4*

Kecamatan Sub District	Puskesmas Public Health Center		Klinik/Balai Kesehatan Clinic/Health Center		Posyandu Maternal & Child Health Center		Polindes Village Maternity	
	2017	2018	2017	2018	2017	2018	2017	2018
(1)	(8)	(9)	(10)	(11)	(12)	(12)	(14)	(15)
Tojo Barat	2	2	1	1	13	13	10	10
Tojo	1	1	-	-	18	18	15	15
Ulubongka	1	1	-	-	28	28	11	11
Ampana Tete	2	2	-	-	26	26	13	13
Ampana Kota	1	1	-	-	12	12	1	1
Ratolindo	1	1	2	2	11	11	4	4
Una-Una	1	1	-	-	12	12	9	9
Batudaka	1	1	-	-	-	-	-	-
Togean	1	1	-	-	6	6	2	2
Walea Kepulauan	2	2	-	-	14	14	6	6
Walea Besar	1	1	-	-	13	13	5	5
Talatako	-	-	-	-	-	-	-	-
Tojo Una-Una	14	14	3	3	153	153	76	76

Catatan/Note:-

Sumber/Source: Kementerian Kesehatan, Profil Kesehatan Indonesia/Ministry of Health, Health Profile of Indonesia

Tabel 4.2.5 Jumlah Balita Yang Pernah Mendapat Imunisasi Menurut Kecamatan dan Jenis Imunisasi di Kabupaten Tojo Una-Una, 2018
Number of Children Under Five Years Who Had Immunization by Subdistrict and Type of Immunization in Tojo Una-Una Regency, 2018

Kecamatan Sub District	BCG BCG	DPT DPT			Campak Measles
		1	2	3	
(1)	(2)	(3)	(4)	(5)	(6)
Tojo Barat	211	208	208	188	204
Tojo	220	335	337	336	302
Ulubongka	203	288	193	180	134
Ampana Tete	632	589	613	644	700
Ampana Kota	447	366	314	270	303
Ratolindo	490	507	445	384	321
Una-Una	181	171	172	171	201
Batudaka
Togean	106	168	134	113	103
Walea Kepulauan	136	152	144	160	125
Walea Besar	84	90	97	93	97
Talatako
Tojo Una-Una	2 710	2 874	2 693	2 539	2 490

Lanjutan Tabel/*Continued Table 4.2.5*

Kecamatan <i>Sub District</i>	Polio <i>Polio</i>				Hepatitis B <i>Hepatitis B</i>		
	1	2	3	4	1	2	3
(1)	(7)	(8)	(9)	(10)	(11)	(12)	(13)
Tojo Barat	212	208	204	192	208	208	188
Tojo	223	336	337	332	335	337	336
Ulubongka	202	291	220	94	288	193	180
Ampana Tete	634	650	612	652	589	613	644
Ampana Kota	356	493	624	141	366	314	270
Ratolindo	479	513	461	402	507	445	384
Una-Una	156	161	181	173	171	172	171
Batudaka
Togean	105	167	137	113	168	134	113
Walea Kepulauan	123	150	140	157	152	144	160
Walea Besar	84	87	97	93	90	97	93
Talatako
Tojo Una-Una	2 574	2 693	2 749	2 539	2 874	2 693	2 539

Catatan/*Note*: -Sumber/*Source*: Dinas Kesehatan Kabupaten Tojo Una-Una/*Health Services of Tojo Una-Una Regency*

Tabel 4.2.6 **Jumlah Kasus 10 Penyakit Terbanyak di Kabupaten Tojo Una-Una, 2018**
Table *Number of Cases of the 10 Most Diseases in Tojo Una-Una Regency, 2018*

Jenis Penyakit		Jumlah Kasus
<i>Type of Disease</i>		<i>Number of Case</i>
(1)	(2)	
1.	Infeksi Akut Lain Pada Saluran Pernapasan Atas	13 356
2.	Penyakit tekanan darah tinggi (hipertensi berat, esensial/ringan, maligna)	8 592
3.	Gastiris (Maag)	7 159
4.	Penyakit pada sistem otot dan jaringan penekak (penyakit tulang belulang, radang sendi termasuk rheumatik)	7 118
5.	Penyakit Isin pada saluran pernapasan atas	3 907
6.	Penyakit Lainnya	3 899
7.	Pemyakit kulit alergi	2 297
8.	Influenza	1 996
9.	Diare (Termasuk tersangka kolera)	1 903
10.	cAnemia defisiensi besi pada anak (Anemia sedang/ berat), Kehamilan dan semua usia	1 884

Catatan/Note: -

Sumber/Source: Dinas Kesehatan Kabupaten Tojo Una-Una/Health Services of Tojo Una-Una Regency

Tabel 4.2.7 Jumlah Bayi Lahir, Bayi Berat Badan Lahir Rendah (BBLR), BBLR Dirujuk, dan Bergizi Buruk di Kabupaten Tojo Una-Una, 2015-2018
Number of Births, Babies with Low Birth Weights (LBW), Treated LBW, and Malnutrition Cases in Tojo Una-Una Regency, 2015-2018

Tahun Years	Bayi Lahir Births	Bayi Berat Badan Lahir Rendah <i>Babies with Low Birth Weights</i>		Gizi Buruk Malnutrition Cases
		Jumlah Total	Dirujuk Treated	
(1)	(2)	(3)	(4)	(6)
2013	211	208	208	204
2014	220	335	337	302
2015	203	288	193	134
2016	632	589	613	700

Catatan/Note: -

Sumber/Source: Dinas Kesehatan Kabupaten Tojo Una-Una/Health Services of Tojo Una-Una Regency

Tabel 4.2.8 Jumlah Ibu Hamil, Melakukan Kunjungan K1, Melakukan Kunjungan K4, Kurang Energi Kronis (KEK), dan Mendapat Tablet Zat Besi (Fe) di Kabupaten Tojo Una-Una, 2015-2018
Number of Pregnant Women, Those with One Visit and four Visits of Antenatal Care, Chronic Energy Deficiency (CED), and Receiving Iron Supplement in Tojo Una-Una Regency, 2015-2018

Tahun Years	Jumlah Ibu Hamil Pregnant Women	Melakukan Kunjungan K1 First Visit	Melakukan Kunjungan K4 Fourth Visit	Kurang Energi Kronis (KEK) Chronic Energy Deficiency (CED)	Mendapat Zat Besi (Fe) Receiving Iron Supplement (Fe)
(1)	(2)	(3)	(4)	(5)	(6)
2013	3 164	3 264	2 264	251	2 279
2014	3 689	3 062	2 096	357	1 981
2015	3 624	1 295	2 307	436	2 392
2016	3 682	3 266	2 406	113	2 443

Catatan/Note: -

Sumber/Source: Dinas Kesehatan Kabupaten Tojo Una-Una/Health Services of Tojo Una-Una Regency

Tabel 4.2.9 Jumlah Kasus HIV/AIDS, IMS, DBD, Diare, TB, dan Malaria Menurut Kecamatan di Kabupaten Tojo Una-Una, 2018
Number of Cases of HIV/AIDS, Sexually Transmitted Infection, Dengue Fever, Diarrhea, Tuberculosis (TB) and Malaria by Subdistrict in Tojo Una-Una Regency, 2018

Kecamatan Subdistrict	HIV/ AIDS HIV/ AIDS	IMS Sexually Transmit- ed Infection	DBD Dengue Fever	Diare Dhiare	TB Tuber- culosis	Malaria Malaria
(1)	(2)	(3)	(4)	(5)	(6)	(7)
Tojo Barat	-	-	1	250	25	1
Tojo	-	-	-	257	28	2
Ulubongka	-	-	-	99	27	6
Ampana Tete	1	-	-	310	57	54
Ampana Kota	2	1	2	313	64	-
Ratolindo	2	-	7	134	103	-
Una-Una	-	-	-	221	25	-
Batudaka	-	-	-	-	-	-
Togean	-	-	-	144	20	-
Walea Kepulauan	4	-	-	308	21	-
Walea Besar	1	-	-	58	10	1
Talatakko	-	-	-	-	-	-
Tojo Una-Una	10	1	10	2 376	380	64

Catatan/Note: -

Sumber/Source: Dinas Kesehatan Kabupaten Tojo Una-Una/Health Services of Tojo Una-Una Regency

Tabel 4.2.10 Jumlah Petugas Lapangan Keluarga Berencana (PLKB), Pengendali Program Lapangan Keluarga Berencana (PPLKB) dan Pos Pelayanan Keluarga Berencana Desa (PPKBD) Menurut Kecamatan di Kabupaten Tojo Una-Una, 2018
Number of Family Planning Field Officer, Family Planning Controlling Field Program and Village Family Planning Service Units by Subdistrict in Tojo Una-Una Regency, 2018

Kecamatan <i>Subdistrict</i>	Petugas Lapangan Keluarga Berencana <i>Family Planning Field Officer</i>	Pengendali Program Lapangan Keluarga Berencana <i>Family Planning Controlling Field Program</i>	Pos Pelayanan Keluarga Desa <i>Village Family Planning Service</i>
(1)	(2)	(3)	(4)
Tojo Barat	1	4	13
Tojo	1	3	16
Ulubongka	1	6	18
Ampana Tete	1	9	20
Ampana Kota	1	9	10
Ratolindo	1	6	10
Una-Una	1	1	11
Batudaka	1	2	9
Togean	1	2	16
Walea Kepulauan	1	2	9
Walea Besar	1	2	8
Talatako	1	2	6
Tojo Una-Una	10	47	146

Catatan/Note: -

Sumber/Source: Badam Pemberdayaan Perempuan dan KB Kabupaten Tojo Una-Una/Women's Empowerment and Family Planning Services of Tojo Una-Una Regency

Tabel 4.2.11 Jumlah Pasangan Usia Subur dan Peserta KB Aktif Menurut Kecamatan di Kabupaten Tojo Una-Una, 2018
Number of Eligible Couples and Family Planning Participants by Subdistrict in Tojo Una-Una Regency, 2018

Kecamatan <i>Subdistrict</i>	Jumlah Pasangan Usia Subur <i>Eligible Couples</i>	Peserta KB Aktif <i>Family Planning Participants</i>			
		IUD	MOW	MOP	Kondom
(1)	(2)	(3)	(4)	(5)	(6)
Tojo Barat	2 422	40	25	-	21
Tojo	2 692	110	27	5	55
Ulubongka	2 978	23	26	1	2
Ampana Tete	4 950	133	67	2	9
Ampana Kota	5 534	462	172	5	260
Ratolindo	4 880	335	211	4	43
Una-Una	1 344	11	3	1	7
Batudaka	1 291	3	-	-	4
Togean	1 998	8	-	-	-
Walea Kepulauan	2 106	34	-	-	14
Walea Besar	867	13	3	-	8
Talatako	1 804	6	2	-	11
Tojo Una-Una	32 866	1 398	536	18	434

Lanjutan Tabel/*Continued Table 4.2.11*

Kecamatan <i>Subdistrict</i>	Peserta KB Aktif <i>Family Planning Participants</i>				Persentase Pencapaian
	Implan	Suntikan	Pil	Jumlah	
(1)	(2)	(3)	(4)	(5)	(6)
Tojo Barat	209	1 248	772	2 315	95,98%
Tojo	240	1 398	734	2 569	95,43%
Ulubongka	178	1 458	1 112	2 800	94,02%
Ampana Tete	502	1 922	911	3 566	72,04%
Ampana Kota	640	2 468	1 061	5 268	95,19%
Ratolindo	227	1 442	976	3 238	66,35%
Una-Una	170	373	407	972	72,32%
Batudaka	121	587	260	975	75,52%
Togean	178	784	533	1 523	76,22%
Walea Kepulauan	79	952	752	1 831	87,94%
Walea Besar	43	342	205	612	70,58%
Talatako	128	666	558	1 371	75,99%
Tojo Una-Una	2 715	13 640	8 281	27 040	82,27%

Catatan/*Note* : -Sumber/*Source* : Badam Pemberdayaan Perempuan dan KB Kabupaten Tojo Una-Una/*Women's Empowerment and Family Planning Services of Tojo Una-Una Regency*

Tabel 4.2.12 Jumlah Peserta KB Baru Menurut Kecamatan dan Jenis KB di Kabupaten Tojo Una-Una, 2018
Number of New Family Planning Participants by Subdistrict and KB Equipment Type in Tojo Una-Una Regency, 2018

Kecamatan Subdistrict	Peserta KB Baru New Family Planning Participants			
	IUD	MOW	MOP	Kondom
(1)	(3)	(4)	(5)	(6)
Tojo Barat	-	-	-	-
Tojo	2	-	-	-
Ulubongka	-	-	-	-
Ampana Tete	2	-	-	-
Ampana Kota	11	5	-	-
Ratolindo	-	-	-	-
Una-Una	-	-	-	-
Batudaka	-	-	-	-
Togean	-	-	-	2
Walea Kepulauan	-	-	-	5
Walea Besar	-	-	-	-
Talatako	-	-	-	2
Tojo Una-Una	15	5	-	9

Catatan/Note: -

Sumber/Source: Badam Pemberdayaan Perempuan dan KB Kabupaten Tojo Una-Una/Women's Empowerment and Family Planning Services of Tojo Una-Una Regency

Lanjutan Tabel/*Continued Table 4.2.12*

Kecamatan Subdistrict	Peserta KB Baru New Family Planning Participants			
	Implan	Suntikan	Pil	Jumlah
(1)	(2)	(3)	(4)	(5)
Tojo Barat	3	2	2	7
Tojo	-	16	-	18
Ulubongka	-	-	-	-
Ampana Tete	3	33	1	39
Ampana Kota	28	7	1	52
Ratolindo	11	12	10	33
Una-Una	-	2	-	2
Batudaka	-	-	-	-
Togean	-	3	2	7
Walea Kepulauan	-	6	6	17
Walea Besar	-	2	2	4
Talatako	-	2	1	5
Tojo Una-Una	45	85	25	184

Catatan/*Note:* -Sumber/*Source:* Badam Pemberdayaan Perempuan dan KB Kabupaten Tojo Una-Una/*Women's Empowerment and Family Planning Services of Tojo Una-Una Regency*

4.3 Agama dan Sosial Lainnya/*Religion and Other Social Affairs*

Tabel 4.3.1 Jumlah Tempat Peribatan Menurut Kecamatan di Kabupaten Tojo Una-Una, 2018
Number of Worship Facilities by Subdistrict in Tojo Una-Una Regency, 2018

Kecamatan <i>Sub District</i>	Masjid <i>Mosque</i>	Mushola <i>Pray Room</i>	Gereja Protestan <i>Protestant Church</i>	Gereja Katholik <i>Catholic Church</i>	Pura <i>Temple</i>	Vihara <i>Vihara</i>
(1)	(2)	(3)	(4)	(5)	(6)	(7)
Tojo Barat	18	4	7	-	-	-
Tojo	24	5	3	-	-	-
Ulubongka	20	9	16	-	3	-
Ampana Tete	32	4	12	1	4	-
Ampana Kota	25	3	-	-	-	-
Ratolindo	29	-	2	2	-	-
Una-Una	19	-	1	-	-	-
Batudaka	8	1	1	-	-	-
Togean	20	3	-	-	-	-
Walea Kepulauan	9	-	-	-	-	-
Walea Besar	12	2	-	-	-	-
Talatako	10	-	-	-	-	-
Tojo Una-Una	226	32	42	3	7	-

Catatan/*Note:*

Sumber/*Source:* Kementerian Agama Kabupaten Tojo Una-Una
Ministry of Religion of Tojo Una-Una Regency

Table 4.3.2 Jumlah Desa¹/Kelurahan yang Mengalami Bencana Alam² Menurut Kecamatan di Kabupaten Tojo Una-Una, 2011–2018
Number of Villages¹ that Had Natural Disaster² by Sub District in Tojo Una-Una Regency, 2011– 2018

Kecamatan Sub District	Banjir/Flood			Gempa Bumi/Earthquake		
	2011	2014	2018	2011	2014	2018
(1)	(2)	(3)	(4)	(5)	(6)	(7)
Tojo Barat	9	4	-	-	-	13
Tojo	4	10	-	-	-	16
Ulubongka	7	13	-	-	-	18
Ampana Tete	2	9	-	-	-	20
Ampana Kota	2	9	1	-	-	10
Ratolindo	-	10
Una-Una	3	-	1	-	-	11
Batudaka	-	9
Togean	5	-	-	-	-	16
Walea Kepulauan	-	8	-	-	-	9
Walea Besar	1	-	1	-	-	8
Talatako	-	6
Tojo Una-Una	33	53	3	-	-	146

Lanjutan Tabel/*Continued Table 4.3.3*

Kecamatan Sub District	Tanah Longsor/Landslide		
	2011	2014	2018
(1)	(8)	(9)	(10)
Tojo Barat	-	-	-
Tojo	-	2	-
Ulubongka	-	-	-
Ampana Tete	-	-	-
Ampana Kota	-	2	-
Ratolindo	-
Una-Una	2	-	1
Batudaka	1
Togean	4	2	-
Walea Kepulauan	-	9	1
Walea Besar	3	-	-
Talatako	-
Tojo Una-Una	9	15	3

Catatan/Note: ¹ Desa pada tabel ini termasuk Unit Permukiman Transmigrasi (UPT) yang masih dibina oleh kementerian terkait dan nagari di Provinsi Sumatera Barat/*Villages in this table are included in Transmigration Settlement Unit which is still fostered by the relevant ministries and the nagari in the Province of Sumatera Barat*

² Terjadi dalam tiga tahun terakhir sampai dengan saat pencacahan/*Occured during the last three years by the time of enumeration*

Sumber/Source: BPS, Pendataan Potensi Desa (Podes)/ *BPS-Statistics Indonesia, Village Potential Data Collecting*

Tabel 4.3.3 **Garis Kemiskinan dan Penduduk Miskin di Kabupaten Tojo Una-Una, 2010– 2018**
Poverty Line and Number of Poor People in Tojo Una-Una Regency, 2010– 2018

Tahun Year	Garis Kemiskinan (Rupiah) Poverty Line (Rupiahs)	Penduduk Miskin Number of Poor People	
		Jumlah (dalam ribuan) Total	Persentase Percentage
(1)	(2)	(3)	(4)
2010	203 237	33,24	24,06
2011	277 143	31,50	22,37
2012	298 581	29,86	20,97
2013	332 065	29,74	20,61
2014	356 790	27,73	18,95
2015	362 840	27,62	19,79
2016	404 437	27,62	18,56
2017	417 508	27,30	18,15
2018	442 186	27,78	18,27

HORTIKULTURA KABUPATEN TOJO UNA-UNA 2018

Luas Panen cabai rawit di Kabupaten Tojo Una-Una pada tahun 2018 sebanyak **86 Ha** dengan jumlah produksi padi sawah sebanyak **269,3 Ton**

LUAS AREAL TANAM KELAPA 2018

22.575
Hektar

PRODUKSI KELAPA 2018

22.797
TON

POPULASI TERNAK SAPI 2018

37.344
EKOR“
JUMLAH POPULASI TERNAK SAPI
DI KABUPATEN TOJO UNA-UNA
PADA TAHUN 2018
”

PENJELASAN TEKNIS

1. **Lahan sawah** adalah lahan pertanian yang berpetak-petak dan dibatasi oleh pematang (galengan), saluran untuk menahan/ menyalurkan air, yang biasanya ditanami padi sawah tanpa memandang dari mana diperoleh atau status lahan tersebut. Lahan yang dimaksud termasuk lahan yang terdaftar di Pajak Bumi Bangunan, luran Pembangunan Daerah, lahan bengkok, lahan serobotan, lahan rawa yang ditanami padi dan lahan bekas tanaman tahunan yang telah dijadikan sawah, baik yang ditanami padi, palawija atau tanaman semusim lainnya.
2. **Tegal/Kebun** adalah lahan pertanian bukan sawah (lahan kering) yang ditanami tanaman semusim atau tahunan dan terpisah dengan halaman sekitar rumah serta penggunaannya tidak berpindah pindah.
3. **Ladang/Huma** adalah lahan pertanian bukan sawah (lahan kering) yang biasanya ditanami tanaman semusim dan penggunaannya hanya semusim atau dua musim, kemudian akan ditinggalkan bila sudah tidak subur lagi (berpindah-pindah). Kemungkinan lahan ini beberapa tahun kemudian akan dikerjakan kembali jika sudah subur.
4. **Lahan yang sementara tidak diusahakan** adalah lahan yang biasanya diusahakan tetapi untuk sementara (lebih dari 1 (satu) tahun tetapi kurang dari atau sama dengan 2 (dua) tahun) tidak diusahakan,

TECHNICAL NOTES

1. **Wetland** is agricultural land that separated by small dykes to resist water, where the main crop is usually wetland paddy without considering where it is got from or the status of the land. It includes the land that is registered at land income tax office, regional development contribution, 'bengkok' land, illegal ownership, swamps for rice cultivation, and annual crop land mark that has been used as rice field, which are both planted with paddy, secondary crops or the other seasonal crops.
2. **Dry field/Garden** is an dryland (unirrigated land) which is planted with seasonal or annual crops and separately from the yard around the house without shifting
3. **Unirrigated agricultural field/ Shifting cultivation land** is dryland (unirrigated land) that usually is cultivated for seasonal crops and utilized only for one or two seasons, then it will be left when it is not fertile (shifting). Maybe, this land will be used again in a few years if it has been fertile.
4. **Temporarily unused land** is land that is regularly used but temporarily (more than a year but less or equal than two years) is unused, it includes wetland that is not cultivated more than two years.

termasuk lahan sawah yang tidak diusahakan selama lebih dari 2 (dua) tahun.

5. Data pokok tanaman pangan yang dikumpulkan adalah luas panen dan produktivitas (hasil per hektar). Produksi tanaman pangan merupakan hasil perkalian antara luas panen dengan produktivitas. Pengumpulan data luas panen dilakukan setiap bulan dengan pendekatan area kecamatan di seluruh wilayah Indonesia. Pengumpulan data produktivitas dilakukan melalui pengukuran langsung pada plot ubinan berukuran berukuran 2½ m x 2½ m. Pengumpulan data produktivitas dilakukan setiap subround (empat bulanan) pada waktu panen petani.
6. Data produksi padi dan palawija yang disajikan adalah dalam kualitas: gabah kering giling (padi), pipilan kering (jagung), biji kering (kedelai dan kacang tanah), dan umbi basah (ubi kayu dan ubi jalar).
7. Tanaman sayuran dan buah-buahan semusim.

Tanaman sayuran semusim adalah tanaman sumber vitamin, garam mineral dan lain-lain yang dikonsumsi dari bagian tanaman yang berupa daun, bunga, buah, dan umbinya, yang berumur kurang dari satu tahun.

Tanaman buah-buahan semusim adalah tanaman sumber vitamin, garam mineral, dan lain-lain yang dikonsumsi dari bagian tanaman yang berupa buah, berumur kurang dari satu tahun, tidak berbentuk pohon/rumpun tetapi menjalar dan

5. *The main food crops data collected consists of harvested area and productivity (yield per hectare). Food crops production is generated by harvested area multiplied by productivity. The harvested area data is collected every month using sub district area approach in all sub district in Indonesia. The productivity data collection is conducted by a direct measurement in 2½m x 2½m crop cutting plot. The productivity measurement is conducted in every subround (four monthly) at the time when farmers are harvesting their crops.*

6. *Production of paddy and secondary crops data are presented in the form of: dry unhusked rice (paddy), dry loose maize (maize), dry shells crops (soybeans and peanuts), and fresh roots (cassava and sweet potatoes).*
7. *Seasonal vegetable and fruit plants.*

Seasonal vegetable plants are plants which are the sources of vitamin, mineral salt, etc, consumed from the part of the plant in the form of leaf, flower, fruit, and root with the age of less than one year.

Seasonal fruit plants are plants which are the sources of vitamin, mineral salt, etc, consumed from the part of the plant in the form of fruits. These plants are creeps with the age of less than one year.

berbatang lunak.

8. Tanaman buah-buahan dan sayuran tahunan.

Tanaman buah-buahan tahunan adalah tanaman sumber vitamin, garam mineral, dan lain-lain yang dikonsumsi dari bagian tanaman yang berupa buah dan merupakan tanaman tahunan.

Tanaman sayuran tahunan adalah tanaman sumber vitamin, garam mineral, dan lain-lain yang dikonsumsi dari bagian tanaman yang berupa daun dan atau buah yang berumur lebih dari satu tahun.

9. **Tanaman biofarmaka** adalah tanaman yang bermanfaat untuk obat-obatan, kosmetik, dan kesehatan yang dikonsumsi atau digunakan dari bagian-bagian tanaman seperti daun, batang, buah, umbi (rimpang) ataupun akar.

10. **Tanaman hias** adalah tanaman yang mempunyai nilai keindahan baik bentuk, warna daun, tajuk maupun bunganya, sering digunakan untuk penghias pekarangan dan lain sebagainya.

11. **Luas panen tanaman hortikultura** adalah luas tanaman sayuran, buah-buahan, biofarmaka, dan tanaman hias yang diambil hasilnya/dipanen pada periode pelaporan.

12. **Luas panen untuk tanaman sayuran** adalah luas tanaman yang dipanen sekaligus/habis/dibongkar dan luas tanaman yang dipanen berkali-kali (lebih dari satu kali)/belum habis.

13. **Tanaman yang dipanen sekaligus/habis/dibongkar** adalah tanaman yang sehabis panen langsung

8. *Annual fruit and vegetable plants.*

Annual fruit plants are plants which are the sources of vitamin, contained mineral salt, etc, consumed from the part of plant in the form of fruit and more than one year of age.

Annual vegetable plants are plants which are the sources of vitamin, contained mineral salt, etc, consumed from the part of the plant in the form of vegetable and more than one year of age.

9. *Medicinal plants are plants which are useful for medicine. It is consumed from part of the plant such as leaf, flower, fruit, tuber, and root.*

10. *Ornamental plants are plants which have a beauty value, either in shape, colour of leaf or crown of flower, and they are often used as a yard decorator.*

11. *Harvested area of horticulture is area which vegetable, fruit, medicinal and ornamental plant of crop harvested during the period of report.*

12. *Harvested area of vegetables is area of entirely plant harvested/demolished and plant harvested several times/undemolished.*

13. *Entirely plants harvested/demolished are plants usually harvested once and demolished*

dibongkar/dicabut, terdiri dari bawang merah, bawang putih, bawang daun, kentang, kol/kubis, kembang kol, petsai/sawi, wortel, lobak, dan kacang merah. Tanaman yang dipanen berkali-kali (lebih dari satu kali)/belum habis adalah tanaman yang pemanenannya lebih dari satu kali dan biasanya dibongkar apabila panen terakhir sudah tidak memadai lagi, terdiri dari: kacang panjang, cabe besar, cabe rawit, jamur, tomat, terung, buncis, ketimun, labu siam, kangkung, bayam, melon, semangka, dan blewah.

14. Produksi hortikultura adalah hasil menurut bentuk produk dari setiap tanaman sayuran, buah-buahan, biofarmaka dan tanaman hias yang diambil berdasarkan luas yang dipanen/tanaman yang menghasilkan pada bulan/triwulan laporan.

to be substituted by other plants, consisting of: shallots, garlic, leeks, potato, cabbage, cauli flower, mustard green, carrots, chinese radish, and red kidney beans. Plants harvested several times/ undemolished are plants usually harvested more than once and demolished in the case that the last harvest was economically not profitable. They consist of : yard long beans, chili, small chili, mushroom, tomatoes, egg plant, french beans, cucumber, pumpkin/ chajota, swamp cabbage, spinach, melon, watermelon, and blewah.

14. Horticulture production is the standard production quantity form of vegetable, fruit, medicinal and ornamental plant based on harvested area/the number of production plants reported monthly/ quarterly.

ULASAN

Sektor pertanian merupakan sektor unggulan untuk wilayah Kabupaten Tojo Una-Una. Hal tersebut ditunjukkan, sektor ini memegang peranan penting, lebih dari 40 persen tiap tahunnya dalam perekonomian di wilayah ini.

Sektor pertanian terdiri dari beberapa sub sektor, yaitu:

- 5.1 Subsektor Pertanian Tanaman Pangan
- 5.2 Subsektor Hortikultura
- 5.3 Subsektor Perkebunan
- 5.4 Subsektor Peternakan
- 5.5 Subsektor Perikanan
- 5.6 Subsektor Kehutanan

Pertanian Tanaman Pangan

Sub sektor yang paling besar kontribusinya dalam sektor pertanian adalah sub sektor tanaman pangan. Komoditi-komoditi yang termasuk dalam sub sektor ini adalah padi dan palawija (jagung, kedelai, kacang tanah, kacang hijau, ubi kayu, ubi jalar).

Hortikultura

Pada tahun 2018, luas panen tanaman hortikultura sayuran yang terbesar adalah komoditi cabai rawit yaitu sebesar 86 hektar dengan produksi mencapai 269,3 ton. Sementara itu untuk hortikultura buah-buahan, pisang merupakan komoditi dengan luas panen terbesar yakni sebanyak 142.279 pohon dengan jumlah produksi 813,1 ton.

DESCRIPTION

The agriculture sector is the most superior sector for the Tojo Una-Una Regency. It is shown, this sector plays an important role, more than 40 percent annually in this region's economic.

Agriculture sector consists of some sub sectors, that is:

- 5.1 *Food Crops Sub sector*
- 5.2 *Horticulture Sub Sector*
- 5.3 *Plantation Sub sector*
- 5.4 *Livestock Sub sector*
- 5.5 *Fishery Sub sector*
- 5.6 *Forestry Sub sector*

Food Crops

The biggest sub sector contribution in the agriculture sector is the food crops. Commodities that are included in this sub sector are paddy and secondary crops (corn, soybeans, peanuts, green beans, cassava, sweet potato).

Horticulture

In 2018, the largest of harvested vegetable horticulture crops was chilli with a harvested area of 86 hectares with the production reaching 269,3 ton. Meanwhile, from horticulture fruit, commodity banana has the largest harvested area of 142,279 plants with total production 813,1 ton.

Perkebunan

Komoditas tanaman perkebunan adalah merupakan tanaman perdagangan yang cukup strategis di Kabupaten Tojo Una-Una, karena tidak saja merupakan sumber penghasilan devisa disektor pertanian, tetapi lebih penting lagi adalah rangkaian kegiatan produksinya termasuk pengusahaan dan pemasarannya dapat menciptakan lapangan kerja sehingga dapat menyerap tenaga kerja lebih banyak.

Tanaman Perkebunan yang ada di Kabupaten Tojo Una-Una didominasi oleh tiga komoditi yaitu cengkeh, kelapa, dan kakao. Disamping tiga komoditi tersebut juga ditanam jenis-jenis tanaman perkebunan lainnya seperti nilam, kopi, pala dan lada yang sudah mulai diusahakan rakyat secara kecil-kecilan dan tidak merata, meskipun demikian jika melihat dari luas dan produksinya, umumnya tanaman tersebut mengalami peningkatan, walaupun ada beberapa jenis tanaman perkebunan mengalami penurunan baik dari segi luas areal maupun produksinya. Hal ini menunjukkan bahwa tanaman-tanaman lain tersebut telah mulai diperhatikan oleh para petani.

Perkebunan kelapa merupakan komoditi perkebunan terbesar luas Tojo Una-Una. Pada tahun 2018, luas tanam perkebunan kelapa seluas 22.797 hektar dengan jumlah produksi sebanyak 31.945 ton. Tanaman perkebunan kelapa tersebut semuanya adalah perkebunan rakyat dimana yang terbesar terdapat di Kecamatan Ampana Tete sebesar 6.332 hektar. Selain itu, Perkebunan Kakao di

Estate Crops

Commodity plantation crops are crops that are quite strategic in Tojo Una-Una Regency, for not only a source of foreign exchange earnings in the agricultural sector, but more important is the series of production activities including the exploitation and marketing can create jobs so that they can absorb more labor.

Plantation crops in Tojo Una-Una Regency was dominated by the three comodities namely oil clove, coconut, and cocoa. Besides the three comodities are also planted the types of other plantation crops like patchouli, coffee, nutmeg, pepper cultivated people have started in a piecemeal and uneven, though if seen from the broad and products, generally these crops have increased, although there are several types of crops has decreased in terms of both acreage and production. This suggests that these other plants have begun to be noticed by the farmers.

Coconut is the largest plantation area and production in Tojo Una-Una Regency. In 2018, planting area of coconut plantations measuring 22,797 hectares with total produksi was 31,945 tons. All caconut plantations were small holders which the largest located at Ampana Tete Subdistrict measuring 6,332 hectares. In addition, Cocoa plantation area in Tojo Una-Una Regency was 11,981 hektar with total

Kabupaten Tojo Una-Una seluas 11.981 hektar dengan jumlah produksi sebanyak 5.197 ton. Tanaman perkebunan kakao tersebut semuanya adalah perkebunan rakyat dimana yang terbesar terdapat di Kecamatan Ampana Tete sebesar 5.197 hektar.

production was 5,197 tons. All cocoa plantations were small holders which the largest located at Bolano Lambunu Subdistrict measuring 5,197 hectares.

Peternakan

Ternak Besar dan Kecil di Kabupaten Tojo Una-Una terdiri dari sapi potong, kambing, dan kuda. Pada tahun 2018, populasi ternak terbesar adalah sapi sebanyak 37.344 ekor, kemudian kambing 34.441 ekor, dan kuda 57 ekor. Sementara itu, populasi unggas terdiri dari ayam kampung 360.080 ekor, ayam petelur 25.374 ekor dan itik 15.832 ekor.

Livestock

Large live stock and small livestock in Tojo Una-Una Regency consisted of beef cattle, goat and horse. In 2018, the tree biggest population of them were cattle (37.344), goat (34.441), and horse (57). Meanwhile, fowl population consisted of native chicken (360,080), laying pullets (25,374) and duck (15,832).

Perikanan

Produksi Perikanan di Kabupaten Tojo Una-Una Tahun 2018 sebanyak 12.177 ton atau naik sekitar 5,27 persen dari tahun sebelumnya yaitu sebesar 11.566,85 ton. Produksi tersebut terdiri dari perikanan laut sebesar 11.453,80 ton dan perikanan umum sebesar 123,05 ton.

Fishery

In 2018, Fishery Production in Tojo Una-Una Regency was 12,177 ton or increase about 5.27 percent from 2017 i.e. 11,566.85 ton. It consisted of 11,453.80 tons of marine fishery production and 123.05 tons of inland fisheries.

Jumlah perahu/kapal di Kabupaten Tojo Una-Una tahun 2018 terdiri atas perahu tanpa motor sebanyak 2.124 unit, perahu motor tempel 4.977 unit, dan kapal motor sebanyak 45 unit.

In 2018, number of fishing boats in Tojo Una-Una Regency consisted of non powered boat (2,124 units), outboard motorboat (4,977 units), and inboard motorboat (45 units).

Kehutanan

Luas kawasan hutan di Kabupaten Tojo Una-Una tahun 2018

Forestry

In 2018, the forest area in Tojo Una-Una Regency still the same compare

AGRICULTURE

masih sama dengan tahun sebelumnya. Untuk Kawasan lindung terbagi menjadi 2 jenis yaitu hutan suaka alam/ hutan wisata dan hutan lindung. Untuk kawasan budidaya terbagi menjadi 3 jenis yaitu hutan produksi terbatas, hutan produksi tetap, hutan produksi yang dapat dikonversikan.

to the previous year. For protection areas are divided into 2 types, namely park/ reservation forest and protection forest. For cultivation areas are divided into 3 types, namely limited production forest, non convertible forest and convertible production forest.

<https://tojouanakab.bps.go.id>

5.1 Hortikultura/*Horticulture*

Tabel 5.1.1 Luas Panen Tanaman Sayuran Menurut Kecamatan dan Jenis Tanaman di Kabupaten Tojo Una-Una (ha), 2017 dan 2018
Table *Harvested Area of Vegetables by Sub District and Kind of Plant in Tojo Una-Una Regency (ha), 2017 and 2018*

Kecamatan <i>Sub District</i>	Bawang Merah <i>Shallot</i>		Cabai <i>Chili</i>		Kacang Panjang <i>Loang Beans</i>		Ketimun <i>Cucumber</i>	
	2017	2018	2017	2018	2017	2018	2017	2018
(1)	(2)	(3)	(4)	(5)	(6)	(7)	(8)	(9)
Tojo Barat	-	-	14	8	4	2	2	1
Tojo	22	6	27	15	18	5	-	2
Ulubongka	8	7	21	9	15	4	12	1
Ampana Tete	12	-	12	-	7	-	7	-
Ampana Kota	-	-	6	6	5	5	-	3
Ratolindo	3	-	1	1	-	2	-	-
Una-Una	-	-	6	12	4	10	-	6
Batudaka	-	-	12	3	5	-	-	-
Togean	-	-	7	3	4	3	-	-
Walea Kepulauan	-	-	-	22	-	-	-	6
Walea Besar	-	-	3	4	2	3	-	-
Talatako	-	-	-	3	-	-	-	-
Tojo Una-Una	45	13	109	86	64	34	21	19

Lanjutan Tabel/*Continued Table* 5.1.1

Kecamatan Sub District	Petsai <i>Chinese Cabbage</i>		Terung <i>Eggplant</i>		Tomat <i>Tomato</i>	
	2017	2018	2017	2018	2017	2018
(1)	(10)	(11)	(12)	(13)	(12)	(13)
Tojo Barat	-	-	4	3	4	1
Tojo	7	4	-	3	-	7
Ulubongka	-	1	20	1	13	1
Ampana Tete	5	-	8	-	12	-
Ampana Kota	5	4	2	2	4	3
Ratolindo	2	1	3	1	1	1
Una-Una	-	1	2	8	2	3
Batudaka	-	-	3	1	1	1
Togean	-	-	1	3	-	-
Walea Kepulauan	-	-	-	13	-	9
Walea Besar	-	-	-	2	7	-
Talatako	-	-	-	-	-	-
Tojo Una-Una	19	11	43	37	44	26

Catatan/Note:

Sumber/Source: BPS, Statistik Pertanian Hortikultura SPH-SBS/BPS-Statistics Indonesia, Agricultural Statistic for Horticulture SPH-SBS

Table 5.1.2 **Produksi Tanaman Sayuran Menurut Kecamatan dan Jenis Tanaman di Kabupaten Tojo Una-Una (ton), 2017 dan 2018**
Harvested Area of Vegetables by Sub District and Kind of Plant in Tojo Una-Una Regency (ton), 2017 dan 2018

Kecamatan Sub District	Bawang Merah Shallot		Cabai Chili		Kacang Panjang Long Beans		Ketimun Cucumber	
	2017	2018	2017	2018	2017	2018	2017	2018
(1)	(2)	(3)	(4)	(5)	(6)	(7)	(8)	(9)
Tojo Barat	-	-	57	31,2	17,4	8,4	10,8	1,4
Tojo	66	6,8	133,2	24,3	66,8	8,8	-	0,4
Ulubongka	24	15,4	97,2	16,9	50,4	10,5	34,2	1,8
Ampana Tete	36	-	68,4	-	59,4	-	89,3	-
Ampana Kota	-	-	46,8	11,6	18,9	10,1	-	4,9
Ratolindo	0,9	-	1,6	3,6	-	3	-	-
Una-Una	-	-	19,3	120,4	33,8	62,5	-	10,6
Batudaka	-	-	76,6	2,6	14,4	-	-	-
Togean	-	-	30	0,6	14,4	6	-	-
Walea Kepulauan	-	-	-	24,9	-	-	-	13,8
Walea Besar	-	-	0,8	25,2	0,4	16,5	-	-
Talatako	-	-	-	8	-	-	-	-
Tojo Una-Una	126,9	22,2	530,9	269,3	275,9	120,4	134,3	32,9

Lanjutan Tabel/*Continued Table* 5.1.2

Kecamatan Sub District	Petsai <i>Chinese Cabbage</i>		Terung <i>Eggplant</i>		Tomat <i>Tomato</i>	
	2017	2018	2017	2018	2017	2018
(1)	(10)	(11)	(12)	(13)	(12)	(13)
Tojo Barat	-	-	10,2	6,1	21	3,5
Tojo	35	10,6	-	0,8	-	1,3
Ulubongka	-	0,2	78,3	1,2	56	3,5
Ampana Tete	15,6	-	28,9	-	112	-
Ampana Kota	7,3	0,7	6,8	4,9	28	8
Ratolindo	0,2	1,2	0,7	3,7	0,4	0,7
Una-Una	-	0,2	7,8	69,9	9	9,4
Batudaka	-	-	8,5	1,3	0,1	0,9
Togean	-	-	1,7	0,9	-	-
Walea Kepulauan	-	-	-	21,5	-	15,4
Walea Besar	-	-	-	10,5	1,1	-
Talatako	-	-	-	-	-	-
Tojo Una-Una	58,1	12,9	142,9	120,8	227,6	42,7

Catatan/Note:

Sumber/Source: BPS, Statistik Pertanian Hortikultura SPH-SBS/BPS-Statistics Indonesia, *Agricultural Statistic for Horticulture SPH-SBS*

Tabel 5.1.3 Luas Panen Tanaman Sayuran dan Buah–Buahan Semusim Menurut Jenis Tanaman di Kabupaten Tojo Una-Una (ha), 2015–2018
Harvested Area of Seasonal Vegetables and Fruits by Kind of Plant in Tojo Una-Una Regency (ha), 2015–2018

Jenis Tanaman Kind of Plants	2015	2016	2017	2018
(1)	(2)	(3)	(4)	(5)
Bawang Merah / Shallot	33	27	27	13
Cabai / Chilli	279	125	125	86
Kacang Panjang / Loang Beans	79	91	91	34
Ketimun / Cucumber	39	41	41	19
Petsai / Chinese Cabbage	23	24	24	11
Terung / Eggplant	72	68	69	37
Tomat / Tomato	91	68	68	26
Mangga / Mango ¹	6 450	3 019	2 210	18 724
Durian ²	13 018	1 369	1 361	10 654
Jeruk / Orange ¹	264	65	85	324
Pisang / Banana ¹	73 178	1 569	250	142 279
Pepaya / Papaya ¹	4 139	1 597	75	12 183
Nanas / Pineapple ¹	9 570	1 686	50	7 916

Catatan/Note: ^{2j} Jumlah tanaman yang menghasilkan / the number of fruting trees

Sumber/Source: BPS, Statistik Pertanian Hortikultura SPH-SBS/BPS-Statistics Indonesia, Agricultural Statistic for Horticulture SPH-SBS

Tabel 5.1.4 **Produksi Tanaman Sayuran dan Buah–Buahan Semusim Menurut Jenis Tanaman di Kabupaten Tojo Una-Una (ton), 2015–2018**
Production of Seasonal Vegetables and Fruits by Kind of Plant in Tojo Una-Una Regency (ton), 2015–2018

Jenis Tanaman <i>Kind of Plants</i>	2015	2016	2017	2018
(1)	(2)	(3)	(4)	(5)
Bawang Merah / <i>Shallot</i>	74,1	90,59	126,9	22,2
Cabai / <i>Chilli</i>	943	193,88	530,9	269,3
Kacang Panjang / <i>Loang Beans</i>	173	661,57	275,9	120,4
Ketimun / <i>Cucumber</i>	183,7	409,63	134,3	32,9
Petsai / <i>Chinese Cabbage</i>	74,8	84,89	58,1	12,9
Terung / <i>Eggplant</i>	93,3	553,45	142,9	120,8
Tomat / <i>Tomato</i>	291,5	75,62	227,6	42,7
Mangga / <i>Mango</i>	684,8	217,1	149,4	154,3
Durian	1 345	90,7	70,2	59,9
Jeruk / <i>Orange</i>	26,4	5,7	4,9	3
Pisang / <i>Banana</i>	3 403,3	135,6	232,4	813,1
Pepaya / <i>Papaya</i>	199,3	49,7	80,6	63,2
Nanas / <i>Pineapple</i>	59,3	13,3	12,1	3,5

Catatan/Note:

Sumber/Source: BPS, Statistik Pertanian Hortikultura SPH-SBS/BPS-Statistics Indonesia, *Agricultural Statistic for Horticulture SPH-SBS*

Tabel 5.1.5 Luas Panen Tanaman Biofarmaka Menurut Kecamatan dan Jenis Tanaman di Kabupaten Tojo Una-Una (m²), 2017 dan 2018
Harvested Area of Medicinal Plants by Sub District and Kind of Plant in Tojo Una-Una Regency (m²), 2017 and 2018

Kecamatan Sub District	Jahe Ginger		Laos/Lengkuas Galanga	
	2017	2018	2017	2018
(1)	(2)	(3)	(4)	(5)
Tojo Barat	80	20	85	72
Tojo	40	-	20	-
Ulubongka	2 993	-	4 528	-
Ampana Tete	53	-	56	-
Ampana Kota	-	-	-	-
Ratolindo	-	-	-	-
Una-Una	2	42	2	12
Batudaka	-	-	2	-
Togean	1 020	-	-	-
Walea Kepulauan	-	100	-	100
Walea Besar	-	-	-	-
Talatako	-	-	-	-
Tojo Una-Una	4 188	162	4 693	184

Lanjutan Tabel/*Continued Table 5.1.5*

Kecamatan Sub District	Kencur <i>East Indian Galangal</i>		Kunyit <i>Turmeric</i>	
	2017	2018	2017	2018
(1)	(6)	(7)	(8)	(9)
Tojo Barat	22	7	77	25
Tojo	20	-	61	-
Ulubongka	4 546	-	6 977	-
Ampaña Tete	-	-	76	-
Ampaña Kota	-	-	-	-
Ratolindo	-	-	-	-
Una-Una	-	-	1	14
Batudaka	-	-	-	-
Togean	33	-	392	-
Walea Kepulauan	-	-	-	200
Walea Besar	-	-	-	-
Talatako	-	-	-	-
Tojo Una-Una	4 621	7	7 584	239

Catatan/Note:

Sumber/Source: BPS, Statistik Pertanian Hortikultura SPH-TBF/BPS-Statistics Indonesia, Agricultural Statistic for Horticulture SPH-TBF

Tabel 5.1.6 Produksi Tanaman Biofarmaka Menurut Kecamatan dan Jenis Tanaman di Kabupaten Tojo Una-Una (kg), 2017 dan 2018
Table *Production of Medicinal Plants by Sub District and Kind of Plant in Tojo Una-Una Regency (kg), 2017 and 2018*

Kecamatan Sub District	Jahe Ginger		Laos/Lengkuas Galanga	
	2017	2018	2017	2018
(1)	(2)	(3)	(4)	(5)
Tojo Barat	526	20	990	72
Tojo	812	-	2 180	-
Ulubongka	19 290	-	37 846	-
Ampana Tete	1 980	-	2 930	-
Ampana Kota	-	-	-	-
Ratolindo	-	-	-	-
Una-Una	20	64	16	27
Batudaka	-	-	4	-
Togean	7 384	-	-	-
Walea Kepulauan	-	441	-	205
Walea Besar	-	-	-	-
Talatako	-	-	-	-
Tojo Una-Una	30 016	525	43 966	304

Lanjutan Tabel/*Continued Table* 5.1.6

Kecamatan Sub District	Kencur <i>East Indian Galangal</i>		Kunyit <i>Turmeric</i>	
	2017	2018	2017	2018
(1)	(6)	(7)	(8)	(9)
Tojo Barat	129	7	557	25
Tojo	725	-	1 869	-
Ulubongka	37 508	-	74 126	-
Ampana Tete	-	-	6 912	-
Ampana Kota	-	-	-	-
Ratolindo	-	-	-	-
Una-Una	-	-	8	51
Batudaka	-	-	-	-
Togean	134	-	3 187	-
Walea Kepulauan	-	-	-	570
Walea Besar	-	-	-	-
Talatako	-	-	-	-
Tojo Una-Una	38 495	7	86 660	646

Catatan/*Note:*

Sumber/*Source:* BPS, Statistik Pertanian Hortikultura SPH-TBF/*BPS-Statistics Indonesia, Agricultural Statistic for Horticulture SPH-TBF*

Table 5.1.7 Luas Panen Tanaman Biofarmaka Menurut Jenis Tanaman di Kabupaten Tojo Una-Una (m²), 2017–2018
Harvested Area of Medicinal Plants by Kind of Plant in Tojo Una-Una Regency (m²), 2017–2018

Jenis Tanaman <i>Kind of Plants</i>	2017	2018
(1)	(2)	(3)
Jahe <i>Ginger</i>	4 188	162
Laos/Lengkuas <i>Galanga</i>	4 693	184
Kencur <i>East Indian Galangal</i>	4 621	7
Kunyit <i>Turmeric</i>	7 584	239

Catatan/Note:

Sumber/Source: BPS, Statistik Pertanian Hortikultura SPH-TBF/BPS-Statistics Indonesia, Agricultural Statistic for Horticulture SPH-TBF

Tabel 5.1.8 Produksi Tanaman Biofarmaka Menurut Jenis Tanaman di Kabupaten Tojo Una-Una (kg), 2017–2018
Table *Production of Medicinal Plants by Kind of Plant in Tojo Una-Una Regency (kg), 2017–2018*

Jenis Tanaman <i>Kind of Plants</i>	2017	2018
(1)	(2)	(2)
Jahe <i>Ginger</i>	30 016	525
Laos/Lengkuas <i>Galanga</i>	43 966	304
Kencur <i>East Indian Galangal</i>	38 495	7
Kunyit <i>Turmeric</i>	86 660	646

Catatan/Note:

Sumber/Source: BPS, Statistik Pertanian Hortikultura SPH-TBF/BPS-Statistics Indonesia, *Agricultural Statistic for Horticulture SPH-TBF*

Tabel 5.1.9 Luas Panen Tanaman Hias Menurut Kecamatan dan Jenis Tanaman di Kabupaten Tojo Una-Una (m²), 2017 dan 2018
Table *Harvested Area of Ornamental Plants by Sub District and Kind of Plant in Tojo Una-Una Regency (m²), 2017 and 2018*

Kecamatan Sub District	Anggrek Orchid		Krisan Chrysantemum	
	2017	2018	2017	2018
(1)	(2)	(3)	(4)	(5)
Tojo Barat	-	-	-	-
Tojo	-	-	-	-
Ulubongka	-	-	-	-
Ampana Tete	-	-	-	-
Ampana Kota	-	-	-	-
Ratolindo	-	-	-	-
Una-Una	-	1	-	-
Batudaka	-	-	-	-
Togean	-	-	-	-
Walea Kepulauan	-	-	-	-
Walea Besar	-	-	-	-
Talatako	-	-	-	-
Tojo Una-Una	-	1	-	-

Lanjutan Tabel/*Continued Table* 5.1.9

Kecamatan Sub District	Mawar Rose		Sedap Malam Tuberose	
	2017	2018	2017	2018
(1)	(6)	(7)	(8)	(9)
Tojo Barat	-	-	-	-
Tojo	-	-	-	-
Ulubongka	-	-	-	-
Ampana Tete	-	-	-	-
Ampana Kota	-	-	-	-
Ratolindo	-	-	-	-
Una-Una	-	1	-	-
Batudaka	-	-	-	-
Togean	-	-	-	-
Walea Kepulauan	-	-	-	-
Walea Besar	-	-	-	-
Talatako	-	-	-	-
Tojo Una-Una	-	1	-	-

Catatan/*Note:*

Sumber/*Source:* BPS, Statistik Pertanian Hortikultura SPH-TH/*BPS-Statistics Indonesia, Agricultural Statistic for Horticulture SPH-TH*

Tabel 5.1.10 Produksi Tanaman Hias Menurut Kecamatan dan Jenis Tanaman di Kabupaten Tojo Una-Una (tangkai), 2017 dan 2018
Table *Production of Ornamental Plants by Sub District and Kind of Plant in Tojo Una-Una Regency (stalks), 2017 and 2018*

Kecamatan Sub District	Anggrek Orchid		Krisan Chrysantemum	
	2017	2018	2017	2018
(1)	(2)	(3)	(4)	(5)
Tojo Barat	-	-	-	-
Tojo	-	-	-	-
Ulubongka	-	-	-	-
Ampana Tete	-	-	-	-
Ampana Kota	-	-	-	-
Ratolindo	-	-	-	-
Una-Una	-	50	-	-
Batudaka	-	-	-	-
Togean	-	-	-	-
Walea Kepulauan	-	-	-	-
Walea Besar	-	-	-	-
Talatako	-	-	-	-
Tojo Una-Una	-	50	-	-

Lanjutan Tabel/*Continued Table* 5.1.10

Kecamatan <i>Sub District</i>	Mawar <i>Rose</i>		Sedap Malam <i>Tuberose</i>	
	2017	2018	2017	2018
(1)	(6)	(7)	(8)	(9)
Tojo Barat	-	-	-	-
Tojo	-	-	-	-
Ulubongka	-	-	-	-
Ampana Tete	-	-	-	-
Ampana Kota	-	-	-	-
Ratolindo	-	-	-	-
Una-Una	-	5	-	-
Batudaka	-	-	-	-
Togean	-	-	-	-
Walea Kepulauan	-	-	-	-
Walea Besar	-	-	-	-
Talatako	-	-	-	-
Tojo Una-Una	-	5	-	-

Catatan/*Note*:

Sumber/*Source*: BPS, Statistik Pertanian Hortikultura SPH-TH/*BPS-Statistics Indonesia, Agricultural Statistic for Horticulture SPH-TH*

Table 5.1.11 Luas Panen Tanaman Hias Menurut Jenis Tanaman di Kabupaten Tojo Una-Una (m²), 2015–2018
Harvested Area of Ornamental Plants by Kind of Plant in Tojo Una-Una Regency (m²), 2015–2018

Jenis Tanaman <i>Kind of Plants</i>	2015	2016	2017	2018
(1)	(2)	(3)	(4)	(5)
Anggrek/ <i>Orchid</i>	-	-	-	1
Krisan/ <i>Chrysantemum</i>	-	-	-	-
Mawar/ <i>Rose</i>	-	-	-	1
Sedap Malam/ <i>Tuberose</i>	-	-	-	-

Catatan/*Note:*

Sumber/*Source:* BPS, Statistik Pertanian Hortikultura SPH-TH/*BPS-Statistics Indonesia, Agricultural Statistic for Horticulture SPH-TH*

Tabel 5.1.12 Produksi Tanaman Hias Menurut Jenis Tanaman di Kabupaten Tojo Una-Una (tangkai), 2015–2018
Production of Ornamental Plants by Kind of Plant in Tojo Una-Una Regency (stalks), 2015–2018

Jenis Tanaman <i>Kind of Plants</i>	2015	2016	2017	2018
(1)	(2)	(3)	(4)	(5)
Anggrek/ <i>Orchid</i>	-	-	-	50
Krisan/ <i>Chrysantemum</i>	-	-	-	-
Mawar/ <i>Rose</i>	-	-	-	5
Sedap Malam/ <i>Tuberose</i>	-	-	-	-

Catatan/*Note:*

Sumber/*Source:* BPS, Statistik Pertanian Hortikultura SPH-TH/*BPS-Statistics Indonesia, Agricultural Statistic for Horticulture SPH-TH*

Tabel 5.1.13 Luas Panen Buah–Buahan dan Sayuran Tahunan Menurut Jenis Tanaman di Kabupaten Tojo Una-Una (ton), 2015–2018
Harvested Area of Annual Fruits and Vegetables by Kind of Plant in Tojo Una-Una Regency (ton), 2017–2018

Kecamatan Sub District	Mangga ¹ Mango ¹		Durian ¹ Durian ¹		Jeruk ¹ Orange ¹	
	2017	2018	2017	2018	2017	2018
(1)	(2)	(3)	(4)	(5)	(6)	(7)
Tojo Barat	102	2 340	440	1 729	34	104
Tojo	-	2 485	-	505	-	114
Ulubongka	50	2 451	42	2 454	20	-
Ampana Tete	1 443	8 030	313	2 527	31	106
Ampana Kota	200	203	-	504	-	-
Ratolindo	1	125	-	7	-	-
Una-Una	-	2 448	-	2 455	-	-
Batudaka	400	192	600	128	-	-
Togean	-	200	-	-	-	-
Walea Kepulauan	75	200	70	275	-	-
Walea Besar	20	50	-	70	-	-
Talatako	-	-	-	-	-	-
Tojo Una-Una	2 210		1 361	10 654	85	324

Lanjutan Tabel/*Continued Table 5.1.13*

Kecamatan <i>Sub District</i>	Pisang ¹ <i>Banana</i> ¹		Pepaya ¹ <i>Papaya</i> ¹		Nanas <i>Nenas</i>	
	2017	2018	2017	2018	2017	2018
(1)	(8)	(9)	(10)	(11)	(12)	(13)
Tojo Barat	276	1 826	147	904	75	904
Tojo	-	2 490	-	2 439	-	2 439
Ulubongka	33	62 258	30	2 501	25	2 501
Ampana Tete	2 031	7 184	1 456	3 395	1 653	3 395
Ampana Kota	150	997	32	79	46	79
Ratolindo	90	300	4	35	-	35
Una-Una	-	65 619	-	2 501	-	2 530
Batudaka	3 970	805	800	-	40	-
Togean	-	-	-	-	-	-
Walea Kepulauan	400	550	300	200	220	200
Walea Besar	100	250	30	100	-	100
Talatakko	-	-	-	-	-	-
Tojo Una-Una	6 397	142 279	2 752	12 154	2 059	12 183

Catatan/Note: ^{1j} Jumlah tanaman yang menghasilkan / *the number of fruting trees*

Sumber/Source: BPS, Statistik Pertanian Hortikultura SPH-BST/BPS-Statistics Indonesia, *Agricultural Statistic for Horticulture SPH-BST*

Tabel 5.1.14 Produksi Buah–Buahan dan Sayuran Tahunan Menurut Jenis Tanaman di Kabupaten Tojo Una-Una (ton), 2015–2018
Table *Production of Annual Fruits and Vegetables by Kind of Plant in Tojo Una-Una Regency (ton), 2015–2018*

Jenis Tanaman <i>Kind of Plants</i>	2015	2016	2017	2018
(1)	(2)	(3)	(4)	(5)
Mangga/ <i>Mango</i>	684,8	217,1	149,4	154,3
Durian/ <i>Durian</i>	1 345	90,7	70,2	59,9
Jeruk/ <i>Orange</i>	26,4	5,7	4,9	3
Pisang/ <i>Banana</i>	3 403,3	135,6	232,4	813,1
Pepaya/ <i>Papaya</i>	199,3	49,7	80,6	63,2
Nanas/ <i>Nenas</i>	59,3	13,3	12,1	3,5

Catatan/*Note:*

Sumber/*Source:* BPS, Statistik Pertanian Hortikultura SPH-TH/*BPS-Statistics Indonesia, Agricultural Statistic for Horticulture SPH-TH*

5.2 Perkebunan/*Estate Crops*

Tabel 5.2.1 Luas Areal Tanaman Perkebunan Menurut Kecamatan dan Jenis Tanaman di Kabupaten Tojo Una-Una (ha), 2017 dan 2018
Planted Area of Estate Crops by Sub District and Type of Crops in Tojo Una-Una Regency (ha), 2017 dan 2018

Kecamatan <i>Sub District</i>	Kelapa <i>Coconut</i>		Nilam <i>Patchouli</i>		Cengkeh <i>Clove</i>		Kopi <i>Coffee</i>	
	2017	2018	2017	2018	2017	2018	2017	2018
(1)	(2)	(3)	(4)	(5)	(6)	(7)	(8)	(9)
Tojo Barat	1 861	1 921	46	46	467	552	48	60
Tojo	1 358	1 248	8	8	227	227	4	4
Ulubongka	2 305	2 375	12	12	155	155	34	34
Ampana Tete	6 282	6 332	556	563	297	322	247	252
Ampana Kota	6 186	6 243	25	42	724	734	43	43
Ratolindo	-	-	-	-	-	-	-	-
Una-Una	1 473	1 493	10	15	784	792	12	8
Batudaka	-	-	-	-	-	-	-	-
Togean	1 188	1 208	26	26	454	514	21	21
Walea Kepulauan	1 267	1 282	10	10	380	390	11	11
Walea Besar	685	695	10	15	302	342	7	7
Talatako	-	-	-	-	-	-	-	-
Tojo Una-Una	22 575	22 797	708	737	3 790	4 028	427	444

Lanjutan Tabel/*Continued Table 5.2.1*

Kecamatan <i>Sub District</i>	Kakao <i>Cocoa</i>		Pala <i>Nutmeg</i>		Lada <i>Pepper</i>	
	2017	2018	2017	2018	2017	2018
(1)	(10)	(11)	(12)	(13)	(14)	(15)
Tojo Barat	2 749	2 586	139	168	11	11
Tojo	906	806	225	235	6	45
Ulubongka	797	692	66	66	2	2
Ampana Tete	3 498	2 798	255	295	101	117
Ampana Kota	3 254	2 778	375	385	15	114
Ratolindo	-	-	-	-	-	-
Una-Una	1 132	982	231	231	29	39
Batudaka	-	-	-	-	-	-
Togean	603	503	221	221	15	15
Walea Kepulauan	596	487	326	306	18	43
Walea Besar	419	389	73	93	8	18
Talatako	-	-	-	-	-	-
Tojo Una-Una	13 954	11 981	1 911	2 000	205	404

Catatan/*Note:*

Sumber/*Source:* Dinas Pertanian, Perkebunan, Peternakan dan Kesehatan Hewan Kabupaten Tojo Una-Una/*Agriculture, Animal Husbandry and Animal Health Services of Tojo Una-Una Regency*

Tabel 5.2.2 **Produksi Perkebunan Menurut Kecamatan dan Jenis Tanaman di Kabupaten Tojo Una-Una (ton), 2017 dan 2018**
Table **Production of Estate by Sub District and Type of Crops in Tojo Una-Una Regency in Tojo Una-Una Regency (ton), 2017 and 2018**

Kecamatan Sub District	Kelapa Coconut		Nilam Patchouli		Cengkeh Clove		Kopi Coffee	
	2017	2018	2017	2018	2017	2018	2017	2018
(1)	(2)	(3)	(4)	(5)	(6)	(7)	(8)	(9)
Tojo Barat	2 215	2 666	13	26	220	191	37	38
Tojo	1 130	1 083	-	4	58	50	3	3
Ulubongka	2 627	3 193	2	6	32	28	25	25
Ampana Tete	7 606	9 086	26	317	100	87	112	114
Ampana Kota	8 136	9 715	3	23	344	299	38	39
Ratolindo	-	-	-	-	-	-	-	-
Una-Una	1 656	1 995	2	8	423	368	7	7
Batudaka	-	-	-	-	-	-	-	-
Togean	1 361	1 645	3	14	199	173	16	17
Walea Kepulauan	1 269	1 528	3	5	180	156	7	7
Walea Besar	845	1 034	2	6	145	126	5	5
Talatako	-	-	-	-	-	-	-	-
Tojo Una-Una	16 846	31 945	53	409	1 701	1 478	252	257

Lanjutan Tabel/*Continued Table 5.2.2*

Kecamatan <i>Sub District</i>	Kakao <i>Cocoa</i>		Pala <i>Nutmeg</i>		Lada <i>Pepper</i>	
	2017	2018	2017	2018	2017	2018
(1)	(10)	(11)	(12)	(13)	(14)	(15)
Tojo Barat	1 897	1 303	6	7	1	1
Tojo	443	245	12	3	1	1
Ulubongka	435	198	3	4	-	-
Ampaña Tete	2 437	1 434	23	9	13	13
Ampaña Kota	2 250	1 423	23	2	3	3
Ratolindo	-	-	-	-	-	-
Una-Una	580	319	12	2	3	3
Batudaka	-	-	-	-	-	-
Togean	349	140	14	5	1	1
Walea Kepulauan	328	132	15	2	2	2
Walea Besar	95	-	6	14	1	1
Talatako	-	-	-	-	-	-
Tojo Una-Una	8 815	5 197	114	41	25	26

Catatan/*Note:*Sumber/*Source:* Dinas Pertanian, Perkebunan, Peternakan dan Kesehatan Hewan Kabupaten Tojo Una-Una/*Agriculture, Animal Husbandry and Animal Health Services of Tojo Una-Una Regency*

5.3 Perternakan/Livestock

Tabel 5.3.1 Populasi Ternak Menurut Kecamatan dan Jenis Ternak di Kabupaten Tojo Una-Una, 2018
Livestock Population by Subdistrict and Kind of Livestock in Tojo Una-Una Regency, 2018

Kecamatan Sub District	Sapi Cattle	Kambing Goat	Kuda Horse
(1)	(2)	(3)	(4)
Tojo Barat	3 124	3 415	-
Tojo	5 513	5 387	-
Ulubongka	7 585	5 805	2
Ampana Tete	10 159	2 198	-
Ampana Kota	2 460	1 140	7
Ratolindo	1 498	1 868	45
Una-Una	3 251	7 364	3
Batudaka	1 383	3 407	-
Togean	1 381	6 773	-
Walea Kepulauan	407	844	-
Walea Besar	101	511	-
Talatako	126	79	-
Tojo Una-Una	37 344	34 441	57

Catatan/Note:

Sumber/Source: Dinas Pertanian, Perkebunan, Peternakan dan Kesehatan Hewan Kabupaten Tojo Una-Una/Agriculture, Animal Husbandry and Animal Health Services of Tojo Una-Una Regency

Tabel 5.3.2 Populasi Unggas Menurut Kecamatan dan Jenis Unggas di Kabupaten Tojo Una-Una, 2018
Table *Poultry Population by Subdistrict and Kind of Poultry in Tojo Una-Una Regency, 2018*

Kecamatan Sub District	Ayam Kampung Chicken	Ayam Petelur Layer	Itik/Itik Manila Duck/Muscovy Duck
(1)	(2)	(3)	(4)
Tojo Barat	40 542	-	2 862
Tojo	22 122	4 288	2 887
Ulubongka	30 615	3 801	903
Ampana Tete	109 120	1 853	2 076
Ampana Kota	31 376	25 499	2 297
Ratolindo	19 826	-	1 020
Una-Una	22 659	-	837
Batudaka	9 041	-	-
Togean	28 019	-	2 290
Walea Kepulauan	19 996	-	1 497
Walea Besar	10 177	-	182
Talatako	38 385	-	-
Tojo Una-Una	360 080	25 374	15 832

Catatan/Note:

Sumber/Source: Dinas Pertanian, Perkebunan, Peternakan dan Kesehatan Hewan Kabupaten Tojo Una-Una/Agriculture, Animal Husbandry and Animal Health Services of Tojo Una-Una Regency

5.4 Perikanan/Fishery

Tabel 5.4.1 Produksi Perikanan Tangkap Menurut Kecamatan dan Subsektor di Kabupaten Tojo Una-Una (ton), 2018
Table *Production of Fish Capture by Subdistrict and Subsector in Tojo Una-Una Regency (ton), 2018*

Kecamatan Sub District	Perikanan Laut		Perairan Umum		Jumlah	
	2017	2018	2017	2018	2017	2018
(1)	(2)	(3)	(4)	(5)	(6)	(7)
Tojo Barat	741,30	413,2	6,70	-	748,00	413,2
Tojo	2 137,50	2 813	38,52	-	2 136,02	2 813
Ulubongka	353,30	211	8,40	-	361,70	211
Ampana Tete	825,40	717	5	-	830,40	717
Ampana Kota	1 073,70	215	22,10	-	1 095,80	215
Ratolindo	1 342,40	1 297	25,30	-	1 367,70	1 297
Una-Una	839,50	779	-	-	839,50	779
Batudaka	828,50	1 184	-	-	828,50	1 184
Togean	781,60	1 587	-	-	781,60	1 587
Walea Kepulauan	825,70	1 044	-	-	825,70	1 044
Walea Besar	719,20	1 261	-	-	719,20	1 261
Talatako	985,70	622	-	-	985,70	622
Tojo Una-Una	11 453,80	12 177	123,05	-	11 566,85	12 177

Catatan/Note:

Sumber/Source: Dinas Kelautan dan Perikanan Kabupaten Tojo Una-Una/Marine and Fisheries Services of Tojo Una-Una Regency

Tabel 5.4.2 Jumlah Perahu/Kapal Menurut Kecamatan di Kabupaten Tojo Una-Una, 2018
Table *Number of Fishing Boats by Subdistrict in Tojo Una-Una Regency, 2018*

Kecamatan <i>Sub District</i>	Perahu Tanpa Motor <i>Nonpowered Boat</i>	Perahu Motor Tempel <i>Outboard Motorboat</i>	Kapal Motor Inboard <i>Motorboat</i>
(1)	(2)	(3)	(4)
Tojo Barat	214	368	1
Tojo	130	596	8
Ulubongka	96	111	-
Ampana Tete	223	384	3
Ampana Kota	19	339	11
Ratolindo	-	490	16
Una-Una	298	411	1
Batudaka	210	408	1
Togean	235	606	2
Walea Kepulauan	140	499	1
Walea Besar	541	477	3
Talatako	18	288	1
Tojo Una-Una	2 124	4 977	45

Catatan/Note:

Sumber/Source: Dinas Kelautan dan Perikanan Kabupaten Tojo Una-Una/*Marine and Fisheries Services of Tojo Una-Una Regency*

5.5 Kehutanan/*Forestry*

Tabel 5.5.1 Luas Hutan Menurut Fungsinya di Kabupaten Tojo Una-Una, 2018
Table *Area of Forest by Function in Tojo Una-Una Regency, 2018*

Jenis Hutan <i>Type of Forest</i>	Luas Hutan (Ha) <i>Forest Area (Ha)</i>	Persentase (%) <i>Percentage (%)</i>
(1)	(2)	(3)
1. Hutan Lindung <i>Protected Forest</i>	181,385	19,82
2. Hutan Produksi Tetap <i>Regular Production Forest</i>	45,783	5,00
3. Hutan Produksi Terbatas <i>Limited Production Forest</i>	141,240	15,44
4. Hutan Suaka Alam dan Wisata <i>Forest and Nature Tourism</i>	371,041	40,55
5. Hutan Produksi yang Dapat Dikonversi <i>Converted Forest</i>	13,236	1,45
Total Kawasan Hutan	752,685	82,26
Areal Penggunaan Lain (APL)	162,352	17,74
Tojo Una-Una	915,037	100,00

Catatan/*Note:*

Sumber/*Source:* UPT Dinas Kehutanan Provinsi Sulawesi Tengah/*UPT Forestry Services of Sulawesi Tengah Province*

Tabel 5.5.2 Produksi Hasil Hutan Menurut Jenisnya di Kabupaten Tojo Una-Una, 2014-2018
Table *Forest Production by Kinds in Tojo Una-Una Regency, 2018*

Jenis Hasil Hutan <i>Type of Forest Production</i>	Satuan <i>Unit</i>	Tahun <i>Year</i>				
		2014	2015	2016	2017	2018
(1)	(2)	(3)	(4)	(5)	(6)	(7)
1. Kayu Bulat <i>Log</i>	m ³	7 960,94	4 893,55	2 773,50	-	-
2. Rotan <i>Rattan</i>	Ton	1 278	1 170	-	-	-
3. Damar <i>Resin</i>	Ton	1 515	1 150	-	-	-
4. Meranti <i>Meranti</i>	m ³	182	542	-	-	-
5. Kayu Rimba Campuran <i>Mixed Wood Forest</i>	m ³	4 646	7 401	-	-	-
5. Kayu Gergajian <i>Sawn Timber</i>	m ³	-	-	-	204,08	998,19

Catatan/Note:

Sumber/Source: UPT Dinas Kehutanan Provinsi Sulawesi Tengah/UPT Forestry Services of Sulawesi Tengah Province



JUMLAH PELANGGAN AIR BERSIH
PDAM DI KABUPATEN TOJO UNA-UNA
DI TAHUN 2018 SEBANYAK



JUMLAH PELANGGAN LISTRIK PLN
DI KABUPATEN TOJO UNA-UNA
DI TAHUN 2018 SEBANYAK

11.408
PELANGGAN



19.069
PELANGGAN



PENJELASAN TEKNIS

1. Pengumpulan data industri besar dan sedang dilakukan melalui Survei Industri Besar dan Sedang yang dilaksanakan setiap tahun secara lengkap (sensus) sejak tahun 1975, Survei Industri Besar dan Sedang mencakup semua perusahaan industri yang mempunyai tenaga kerja 20 orang atau lebih dengan menggunakan kuesioner II A.
2. Klasifikasi industri yang digunakan dalam survei ini berdasar kepada Klasifikasi Baku Lapangan Usaha Indonesia (KBLI), KBLI adalah klasifikasi lapangan usaha yang berdasar kepada International Standard Industrial Classification of All Economic Activities (ISIC) revisi 4 yang telah disesuaikan dengan kondisi Indonesia.
3. **Industri manufaktur** adalah suatu kegiatan ekonomi yang melakukan kegiatan mengubah suatu barang dasar secara mekanis, kimia, atau dengan tangan sehingga menjadi barang jadi/setengah jadi, dan atau barang yang kurang nilainya menjadi barang yang lebih tinggi nilainya, dan sifatnya lebih dekat kepada pemakai akhir, Termasuk dalam kegiatan ini adalah jasa industri dan pekerjaan perakitan.
4. **Jasa industri** adalah kegiatan industri yang melayani keperluan pihak lain, Pada kegiatan ini bahan baku disediakan oleh pihak lain sedangkan pihak pengolah hanya melakukan pengolahannya dengan mendapat imbalan sebagai balas

TECHNICAL NOTES

1. *Data collection of large and medium scale manufacturing is conducted through The Large and Medium Manufacturing Establishment Survey that has been done annually for all industries (census) since 1975, Large and Medium Manufacturing Establishment Survey covers all manufactures/industries with 20 workers or more by questionnaire II A.*
2. *The industrial classification adopted in this survey refers to the Klasifikasi Baku Lapangan Usaha Indonesia (KBLI), KBLI is classification of economic activities based on the International Standard Industrial Classification of All Economic Activities (ISIC rev 4) that has been modified according to the local condition in Indonesia.*
3. ***Manufacturing industry** is defined as an economic activity processing basic goods mechanically, chemicals or manually into final or intermediate goods, It is also defined as processing of lower value goods into higher value goods as final or intermediate products, The activities also include services for manufacturing and assembling.*
4. ***Services for manufacturing** is defined as a manufac-turing activity which serving other manufacturing establishments, In this case, raw materials are supplied by others while the workers are paid as a compensation for processing raw*

jasa (upah maklon).

5. **Perusahaan atau usaha industri** adalah suatu unit (kesatuan) usaha yang melakukan kegiatan ekonomi, bertujuan menghasilkan barang atau jasa, terletak pada suatu bangunan atau lokasi tertentu, dan mempunyai catatan administrasi tersendiri mengenai produksi dan struktur biaya serta ada seorang atau lebih yang bertanggung jawab atas usaha tersebut.
 6. Industri manufaktur dikelompokkan ke dalam 4 golongan berdasarkan banyaknya pekerja, yaitu: **industri besar** (100 orang pekerja atau lebih), **industri sedang/menengah** (20–99 orang pekerja), **industri kecil** (5–19 orang pekerja), dan **industri mikro** (1–4 orang pekerja).
 7. **Pelanggan** adalah individu atau kelompok, baik rumah tangga, perusahaan atau institusi non profit yang membeli air bersih dari perusahaan air bersih.
 8. **Air disalurkan** adalah volume air bersih dari perusahaan air bersih.
5. **A manufacturing establishment** is defined as a production unit engaged in economic activity, producing goods or services, located in a building or in a certain location, keeping a business record concerning the production and cost structure, and having a person or more that are responsible to those activities.
 6. *Manufacturing industries are categorized into four groups, based on the number of employees: **large scale manufacturing** (100 employees or more), **medium scale manufacturing** (20–99 employees), **small scale manufacturing** (5–19 employees), and **micro industry** (1–4 employees).*
 7. **Customers** are individuals or groups, whether household, company or non-profit institutions that buy water supply from water supply establishment.
 8. **Distributed water** is the volume of water supply from water supply establishment.

ULASAN

Sebagaimana yang telah diamanatkan oleh RPJMD pembangunan industri ditujukan untuk memperluas lapangan kerja, pemerataan kesempatan berusaha, meningkatkan ekspor, menunjang pembangunan di daerah, memanfaatkan sumber daya alam serta sumber daya manusia.

Jumlah Pelanggan Listrik tahun 2018 di Kabupaten Tojo Una-Una terbagi menjadi 7 rayon yaitu rayon ampama, marowo, wakai, dolong, pasokan, bomba dan popolii. Selain itu, Pelanggan listrik terbanyak berada di rayon ampama sebanyak 10.390 pelanggan.

Jumlah pelanggan yang dilayani oleh PDAM pada tahun 2018 sebanyak 11.408 pelanggan, yang terdiri jenis pelanggan sosial sebanyak 119 pelanggan, rumah tangga sebanyak 10.871 pelanggan, dan niaga sebanyak 170 pelanggan. Sementara itu, jumlah air yang disalurkan sebanyak 229.853 m³.

DESCRIPTION

As mentioned in RPJMD main objective of industrial development to expand employment field, an even distribution of business opportunities, increased-export, regional development support, to exploit the energy and human resources.

In 2018, Number of Registered Electricity Customers in Kabupaten Tojo Una-Una is divided into seven area namely ampama, marowo, wakai, dolong, pasokan, bomba and popolii area. In addition, the most electricity customers in ampama area was 10,390 customers.

The number of customers served by public water utilities in 2018 was 11,408 customers, that consisting of 119 social customers, 10,871 household customers, and 170 trade customers. Meanwhile, the distributed water was 229,853 m³.

Tabel 6.1 Daya Terpasang, Produksi, dan Distribusi Listrik PT. PLN (Persero) pada Cabang/Ranting Ampana, 2018
Table *Installed Electricity Power, Production, and Distribution of PT. PLN (Persero) at PLN Branch Ampana, 2018*

Rayon <i>Rayon</i>	Daya Terpasang Installed <i>Electricity Power (KW)</i>	Daya Mampu Capable <i>Electricity Power (KW)</i>	Produksi Listrik <i>Electricity Production (KWh)</i>	Listrik Terjual <i>Electricity Sold (KWh)</i>	Dipakai Sendiri <i>Own Used (KWh)</i>
(1)	(2)	(3)	(4)	(5)	(6)
Ampana	10 300	6 200
Marowo	100	100
Wakai	425	331
Dolong	278	226
Pasokan	228	145
Bomba	228	190
Popolii	80	70

Catatan/Note:

Sumber/Source: PT PLN Cabang Ampana//State Electricity Company Brach Ampana

Tabel 6.2 Jumlah Pelanggan Listrik Menurut Rayon di Kabupaten Tojo Una-Una, 2014–2018
Table *Number of Electricity Customers by Rayon in Tojo Una-Una Regency, 2014–2018*

Kecamatan Sub District	2014	2015	2016	2017	2018
(1)	(2)	(3)	(4)	(5)	(6)
Ampana	10 390	10 923	11 588	12 687	13 154
Marowo	1 618	1 660	1 745	2 374	2 737
Wakai	1 092	1 120	664	1 327	1 359
Dolong	604	631	516	671	676
Pasokan	484	507	934	530	477
Bomba	486	489	495	552	495
Popolii	160	162	165	169	171
Tojo Una-Una	14 834	15 492	16 107	18 280	19 069

Catatan/Note:

Sumber/Source: PT PLN Cabang Ampana/State Electricity Company Branch Ampana

Table 6.3 Jumlah Pelanggan dan Air yang Disalurkan Menurut Jenis Konsumen di Kabupaten Tojo Una-Una, 2018
Number of Customers and Distributed Water by Type of Consument in Tojo Una-Una Regency, 2018

Jenis Konsumen <i>Type of Consument</i>	Pelanggan <i>Number of Customers</i>	Air Disalurkan <i>Distributed Water (m³)</i>	Nilai <i>Value (Rp)</i>
(1)	(2)	(3)	(4)
<i>Sosial / Social</i>			
Umum	34	356	1 068 000
Khusus	85	2 427	7 281 000
<i>Non Niaga</i>			
Rumah Tangga	10 871	212 546	637 638 000
Instansi Pemerintah	246	9 608	28 824 000
<i>Niaga</i>			
Kecil	154	3 692	11 076 000
Besar	16	809	2 427 000
<i>Industri</i>			
Kecil	-	-	-
Besar	-	-	-
<i>Khusus</i>			
Pelabuhan	2	415	1 245 000
Lainnya	-	-	-
Tojo Una-Una	11 408	229 853	689 559 000

Catatan/Note:

Sumber/Source: PDAM Uetana Kabupaten Tojo Una-Una/*Redional Water COmpany of Tojo Una-Una Regency*

7

PERDAGANGAN

Trade

JUMLAH KOPERASI DI KABUPATEN
TOJO UNA-UNA TAHUN 2018
SEBANYAK

66 USAHA
KOPERASI



JUMLAH SARANA PERDAGANGAN
DI KABUPATEN TOJO UNA-UNA
DI TAHUN 2018 SEBANYAK

1.585 UNIT



Badan Pusat Statistik
Kabupaten Tojo Una-una

PENJELASAN TEKNIS

1. Sistem pencatatan Statistik Ekspor dan Impor adalah "General Trade" dengan wilayah pencatatan meliputi seluruh wilayah kepabeanaan Indonesia.
2. Pengesahan dokumen kepabeanaan ekspor dan impor dilakukan oleh Bea dan Cukai berdasarkan Persetujuan Muat/Bongkar Barang.
3. Data ekspor berasal dari dokumen kepabeanaan BC 3,0 atau yang disebut dokumen Pemberitahuan Ekspor Barang (PEB) yang diisi oleh eksportir.
4. Data impor berasal dari dokumen kepabeanaan BC 2,0 atau yang disebut dokumen Pemberitahuan Impor Barang (PIB), Pemberitahuan Impor Barang Khusus (PIBK), Pemberitahuan Pabeaan Free Trade Zone (PPFTZ) dan dokumen kepabeanaan BC 2,3 yang mencatat impor barang dari Luar Negeri ke Kawasan Berikat.
5. Barang-barang yang dikirim ke luar negeri untuk diolah dicatat sebagai ekspor, sedangkan hasil olahan yang dikembalikan ke Indonesia dicatat sebagai impor.
6. Barang-barang luar negeri yang diolah di dalam negeri dicatat sebagai barang impor meskipun barang olahan tersebut akan kembali ke luar negeri.
Barang-barang yang tidak dicakup dalam pencatatan:
 - Pakaian dan barang-barang perhiasan penumpang
 - Barang-barang bawaan

TECHNICAL NOTES

1. *The recording of export and import statistics is based on General Trade System covering all Indonesian customs areas.*
2. *The legalization of customs export and import documents is conducted by the Customs and Excise Office.*
3. *The export data are compiled based on customs export documents BC 3.0 or known as Export Declarations (PEB), filled by exporters.*
4. *The import data are compiled based on customs import documents BC 2.0 or known as Import Declarations Form (PIB), Import Declarations Form for Special Commodity (PIBK), Customs Declaration Form for Free Trade Zone (PPFTZ), and customs import documents BC 2.3 which records import goods from foreign country to Bounded Zones Area.*
5. *Goods send abroad for processing purposes are recorded as export while its product sent to Indonesia are recorded as import.*
6. *Foreign goods processed in Indonesia are still recorded as imports although the products will be sent to abroad. The following goods are not included in the statistics:*
 - *Clothings and passengers' jewelry.*
 - *Luggage of passengers for*

penumpang dari/ke luar negeri untuk dipakai sendiri, kecuali lemari es, pesawat televisi, dan sebagainya.

- Barang-barang untuk keperluan perwakilan kedutaan suatu negara
- Barang-barang ekspedisi dan ekshibisi atau pameran
- Barang-barang untuk militer yang diimpor langsung oleh angkatan bersenjata
- Pembungkus/peti kemas untuk diisi kembali
- Uang dan surat-surat berharga
- Barang-barang contoh

own use, except refrigerators, television sets, etc.

- *Goods imported/exported for the use of foreign representative countries/embassies.*
- *Goods for expeditions, and shows or exhibitions.*
- *Military goods directly imported by the Armed Forces.*
- *Packings/containers to be refilled.*
- *Bank notes and securities*
- *Sample goods*

7. Sistem pengolahan dokumen impor/ekspor Indonesia

adalah sistem "Carry Over" yaitu dokumen ditunggu selama satu bulan, setelah bulan berjalan, sedangkan dokumen-dokumen yang terlambat akan diolah pada bulan berikutnya, Dengan demikian dokumen bulan-bulan sebelumnya yang terlambat diterima dan masuk pada bulan berjalan, diperlakukan sebagai dokumen bulan pengolahan.

- 8. Pelabuhan Muat** adalah pelabuhan darimana barang diangkut ke luar negeri atau diekspor.
- 9. Negara tujuan** adalah negara tujuan akhir yang diketahui untuk barang ekspor yang dikirim ke luar negeri.
- 10. Jenis komoditi** adalah barang ekspor yang dicatat sesuai kode Harmonized System (HS)

7. The carry-over system

is used in processing Indonesian export and import documents. Documents are processed one month after the current month, while those received later will be processed for the succeeding month. This means previous documents received in the current month will be treated as processed documents.

- 8. Port of loading** is port where the goods are transported out of the country or exported.
- 9. Country of destination** is country that is known to export goods sent abroad.
- 10. Type commodity** is exported goods recorded based on Harmonized System (HS) code.

ULASAN

Jenis Pedagang terbagi menjadi 3 yaitu: pedagang besar, pedagang menengah, dan pedagang kecil. Pada tahun 2018, Jumlah pedagang di Kabupaten Tojo Una-Una terdiri dari 88 pedagang besar, 1.993 pedagang menengah, dan 619 pedagang kecil.

Selain itu, jumlah sarana perdagangan yang digunakan di Kabupaten Tojo Una-Una terdiri dari 4 pasar umum, 46 pasar desa, 1.473 toko/warung/kios, 62 rumah makan/restoran.

Jumlah Koperasi di Kabupaten Tojo Una-Una pada tahun 2018 masih sama dengan tahun sebelumnya yakni sebanyak 66 unit. Jumlah koperasi terbanyak berada di Kecamatan Ratolindo sebanyak 20 unit. Sementara itu, Jenis Koperasi terbanyak adalah Koperasi Lainnya yaitu sebanyak 32 unit.

DESCRIPTION

Traders divided into three types, namely: wholesalers, medium trader, and small trader. In 2018, the number of trader in the Tojo Una-Una Regency consists of 88 wholesalers, 1,993 medium traders, and 619 small traders.

In addition, number of trading facilities that used in Tojo Una-Una Regency consists of 4 public market, 46 village market, 1,473 store, 62 restaurant.

In 2018, Number of cooperatives in the Tojo Una-Una Regency is the same with previous year. The most cooperative was occurred in Ratolindo subdistrict (30 units). Meanwhile, The most type cooperative were the the other type of cooperative was 32 units.

Tabel 7.1 Jumlah Rumah Makan/Restoran di Kabupaten Tojo Una-Una, 2015–2018
Table *Number of Restaurants in Tojo Una-Una Regency, 2015–2018*

Rumah Makan Restaurant	2015	2016	2017	2018
(1)	(2)	(3)	(4)	(5)
Tojo Una-Una	48	50	60	62

Catatan/Note:

Sumber/Source: Dinas Perindustrian dan Perdagangan Kabupaten Tojo Una-Una/*Industry and Trade Service of Tojo Una-Una Regency*

Tabel 7.2 Jumlah Perusahaan Menurut Jenis Industri di Kabupaten Tojo Una-Una, 2018
Table *Number of Establishmet by Type of Industry in Tojo Una-Una Regency, 2018*

Jenis Industri <i>Type of Industry</i>	Jumlah Perusahaan <i>Total of Establishment</i>
(1)	(2)
Makanan	197
Minuman	1
Tekstil	65
Kayu, Barang dari Kayu dan Gabus, Barang Anyaman dari Bambu, Rotam da Sejenisnya	84
Kendaraan bermotor, Trailer dan Semi Trailer	130
Furnitur	164
Jasa Reparasi dan Pemasangan Mesin Lainnya	207
Pengolahan Lainnya	10
Tojo Una-Una	858

Catatan/Note:

Sumber/Source: Dinas Perindustrian dan Perdagangan Kabupaten Tojo Una-Una/*Industry amd Trade Service of Tojo Una-Una Regency*

Tabel 7.3 Jumlah Pedagang Menurut Kecamatan di Kabupaten Tojo Una-Una, 2018
Table *Number of Merchants by Subdistrict in Tojo Una-Una Regency, 2018*

Kecamatan <i>Sub District</i>	Pedagang Besar <i>Wholesalers</i>	Pedagang Besar <i>Middle Trader</i>	Pedagang Kecil <i>Small Trader</i>
(1)	(2)	(3)	(4)
Tojo Barat	27	125	83
Tojo	5	78	30
Ulubongka	2	60	33
Ampana Tete	9	260	30
Ampana Kota	10	200	46
Ratolindo	20	950	282
Una-Una	4	150	40
Batudaka	3	35	11
Togean	1	30	10
Walea Kepulauan	2	40	21
Walea Besar	3	25	11
Talatako	2	40	22
Tojo Una-Una	88	1 993	619

Catatan/Note:

Sumber/Source: Dinas Perindustrian dan Perdagangan Kabupaten Tojo Una-Una/Industry and Trade Service of Tojo Una-Una Regency

Tabel 7.4 Jumlah Sarana Perdagangan Menurut Jenisnya di Kabupaten Tojo Una-Una, 2014–2018
Table *Number of Trading Facilities by Type of Facility in Tojo Una-Una Regency, 2014–2018*

Sarana Perdagangan Trading Facilities	2014	2015	2016	2017	2018
(1)	(2)	(3)	(4)	(5)	(6)
Pasar Umum/Market	3	3	3	4	4
Pasar Desa/Village Market	47	47	47	46	46
Toko/Store	212	230	270	297	310
Kios/Stall	1 013	1 047	1 056	1 060	1 095
Warung/Shop	51	60	65	68	68
Rumah Makan/Restaurant	46	48	50	60	62
Tojo Una-Una	1 372	1 435	1 491	1 535	1 585

Catatan/Note:

Sumber/Source: Dinas Perindustrian dan Perdagangan Kabupaten Tojo Una-Una/Industry and Trade Service of Tojo Una-Una Regency

Tabel 7.5 Jumlah Koperasi Menurut Jenis Koperasi dan Kecamatan di Kabupaten Tojo Una-Una, 2018
Number of Cooperatives by Type of Cooperative and Subdistrict in Tojo Una-Una Regency, 2018

Kecamatan Sub District	Jenis Koperasi Type of Cooperative						Jumlah
	KUD	KPN	KOPKAR	KOPPAS	KOPWAN	Lainnya	
(1)	(2)	(3)	(4)	(5)	(6)	(7)	(8)
Tojo Barat	-	1	1	-	1	3	6
Tojo	1	1	1	-	1	2	6
Ulubongka	1	1	-	-	-	-	2
Ampana Tete	1	1	1	-	-	6	9
Ampana Kota	1	5	-	-	1	5	13
Ratolindo	-	3	2	1	3	12	21
Una-Una	1	1	-	1	-	-	2
Batudaka	-	-	-	-	-	1	1
Togean	-	-	-	-	-	-	-
Walea Kepulauan	1	1	-	-	1	-	3
Walea Besar	-	-	-	-	-	1	1
Talatako	-	-	-	-	-	2	2
Tojo Una-Una	6	14	5	2	7	32	66

Catatan/Note:

Sumber/Source: Dinas Perindustrian dan Perdagangan Kabupaten Tojo Una-Una/Industry and Trade Service of Tojo Una-Una Regency

8

PARIWISATA

Tourism

JUMLAH WISATAWAN MANCANEGARA
ATAU ASING DI KABUPATEN
TOJO UNA-UNA TAHUN 2018
SEBANYAK

7.845
WISATAWAN



JUMLAH AKOMODASI HOTEL
DI KABUPATEN TOJO UNA-UNA
DI TAHUN 2018 SEBANYAK

34
HOTEL



Badan Pusat Statistik
Kabupaten Tojo Una-una

PENJELASAN TEKNIS

1. **Rata-rata lama tinggal** adalah rata-rata waktu tinggal wisatawan mancanegara di Indonesia untuk satu kali kunjungan.
2. **Usaha penyediaan akomodasi** adalah usaha yang menyediakan pelayanan penginapan yang dapat dilengkapi dengan pelayanan pariwisata lainnya, usaha penyediaan akomodasi dapat berupa hotel, vila, pondok wisata, bumi perkemahan, persinggahan karavan, dan akomodasi lainnya yang digunakan untuk tujuan pariwisata.
3. **Hotel** adalah penyediaan akomodasi secara harian berupa kamar-kamar di dalam satu bangunan yang dapat dilengkapi dengan jasa pelayanan makan dan minum, kegiatan hiburan dan atau fasilitas lainnya, Hotel terdiri dari hotel berbintang dan hotel non- bintang.
4. **Hotel bintang** adalah usaha penyediaan jasa pelayanan penginapan, makan minum serta jasa lainnya bagi umum dengan menggunakan sebagian atau seluruh bangunan. Usaha ini dikelola secara komersial serta memenuhi ketentuan persyaratan sebagai hotel bintang (termasuk berlian) yang ditetapkan dalam surat keputusan instansi yang membinanya, Misalnya hotel bintang lima, hotel bintang empat dan seterusnya.
5. **Tingkat penghunian kamar hotel** adalah persentase banyaknya malam kamar yang dihuni terhadap banyaknya malam kamar yang

TECHNICAL NOTES

1. **Average length of stay** is the average stay duration of foreign visitor in Indonesia for one trip.
2. **The business of providing accommodation** is a business that provides specialty services that can be equipped with other tourism services, It includes hotel, villa, cottage, camping, caravan stop, and other accommodation that are used for tourism purposes.
3. **Hotel** is a daily supply of accommodation rooms within a building which can be equipped with eating and drinking services, entertainment activities and/or other facilities, Hotel consists of a classified hotel and a non-classified hotel.
4. **A star hotel** is the business of providing an accommodation, eating and drinking as well as other services for the public by using a building or a part of a building, It is managed commercially and meets specified requirements as a star hotel (including diamonds) set forth in the decree of fostering agency, For example, five star hotel, four star hotel, and so on.
5. **Room occupancy rate** is the number of room-nights occupied divided by the number of room-nights available, multiplied by 100 percent.

tersedia,

- 6. Rata-rata lamanya tamu menginap** adalah banyaknya malam tempat tidur yang terpakai (malam tamu) dengan banyaknya tamu yang menginap di hotel atau akomodasi lainnya,
- 6. Average length of stay** is the number of bed-nights used (guest night) divided by the number of guests coming to spend the night at the accommodation,

<https://tojourakab.bps.go.id>

ULASAN

Kabupaten Tojo Una-Una memiliki keindahan alam yang tidak dapat dipandang sebelah mata. Hal tersebut ditunjukkan dengan terdapatnya 61 objek wisata yang tersebar di 12 kecamatan. Objek Wisata tersebut didominasi keindahan bahari berupa pantai dan ekosistem bawah lautnya. Selain itu, jumlah kunjungan wisatawan yang berkunjung pada tahun 2018 pun mencapai 20.405 kunjungan. Kunjungan tersebut didominasi oleh wisatawan domestik sebanyak 12.560 kunjungan. Sedangkan untuk wisatawan mancanegara sebanyak 7.845 kunjungan.

Dalam memberikan pelayanan terhadap wisatawan yang datang tentunya diperlukan fasilitas akomodasi. Akomodasi yang dimaksud ialah hotel dan rumah makan. Jumlah hotel di Tojo Una-Una tahun 2018 tercatat sebanyak 34 buah. Di lain sisi, jumlah rumah makan di Kabupaten Tojo Una-Una sejak 2015-2018 selalu mengalami peningkatan setiap tahunnya.

DESCRIPTION

Tojo Una-Una Regency has natural beauty that cannot be underestimated. It shown by 61 tourist attraction that spread across 12 subdistrict. Tourist attraction was dominated by the beauty of the sea in the form of beach and underwater ecosystems. In addition, the number of tourists visiting in 2018 reached 20,405 visits. Number of tourists visiting was dominated by domestic tourist 12,560 visits. As for foreign tourists as many as 7,845 visits.

In providing services to tourists who come, so we need the availability of enough accommodation. That accommodation mean the hotel and restaurant. The number of hotels in Tojo Una-Una in 2018 was around 34 units. In addition, the number of restaurants in Tojo Una-Una Regency since 2015-2018 has always increased every year.

Tabel 8.1 Jumlah Wisatawan Mancanegara dan Domestik di Kabupaten Tojo Una-Una, 2018
Number of International and Domestic Visitors in Tojo Una-Una Regency, 2018

	Bulan <i>Month</i>	Wisatawan Domestik <i>Domestic Visitors</i>	Wisatawan Mancanegara <i>International Visitors</i>
	(1)	(2)	(3)
1	Januari / <i>January</i>	737	445
2	Februari / <i>February</i>	517	840
3	Maret / <i>March</i>	932	364
4	April / <i>April</i>	660	496
5	Mei / <i>May</i>	529	446
6	Juni / <i>June</i>	1 469	371
7	Juli / <i>July</i>	1 708	1 245
8	Agustus / <i>August</i>	2 922	1 992
9	September / <i>September</i>	675	884
10	Oktober / <i>October</i>	532	370
11	November / <i>Nopember</i>	321	289
12	Desember / <i>December</i>	1 558	103
	Tojo Una-Una	12 560	7 845

Catatan/Note:

Sumber/Source: Dinas Kebudayaan dan Pariwisata Kabupaten Tojo Una-Una/ *Culture and Tourism Services of Tojo Una-Una Regency*

Tabel 8.2 Jumlah Obyek Wisata menurut Jenis Objek Wisata dan Kecamatan di Kabupaten Tojo Una-Una, 2018
Table Number Tourist Attraction by Type of Tourist Attraction and Subdistrict in Tojo Una-Una Regency, 2018

Kecamatan Sub District	Jenis Objek Wisata Type of Tourist Object					
	Pantai Beach	Pemandian Public Bath	Air Terjun Waterfall	Danau Lake	Hutan Forest	Situs Sejarah Historical Site
(1)	(2)	(3)	(5)	(5)	(6)	(7)
Tojo Barat	4	2	4	-	-	1
Tojo	-	2	2	1	1	1
Ulubongka	1	1	-	-	-	-
Ampana Tete	2	1	1	-	1	1
Ampana Kota	1	1	-	-	-	1
Ratolindo	3	-	-	-	-	-
Una-Una	3	-	-	-	-	-
Batudaka	4	-	-	-	-	-
Togean	10	-	-	1	1	2
Walea Kepulauan	2	-	-	-	-	-
Walea Besar	4	-	-	-	-	-
Talatako	2	-	-	-	-	2
Tojo Una-Una	36	7	7	2	3	8

Catatan/Note:

Sumber/Source: Dinas Kebudayaan dan Pariwisata Kabupaten Tojo Una-Una/ Culture and Tourism Services of Tojo Una-Una Regency

Panjang Jalan Menurut Jenis
Permukaan Jalan (Km)
di Kabupaten Tojo
Una-Una, 2018

90,90

LAINNYA

195,74

TANAH

358,90

ASPAL

522,60

KERIKIL



PENJELASAN TEKNIS

1. **Kendaraan bermotor** adalah setiap kendaraan yang digerakkan oleh peralatan teknik yang ada pada kendaraan tersebut, biasanya digunakan untuk angkutan orang atau barang di atas jalan raya selain kendaraan yang berjalan di atas rel. Kendaraan bermotor yang dicatat adalah semua jenis kendaraan kecuali kendaraan bermotor TNI/Polri dan Korps Diplomatik.
2. **Mobil penumpang** adalah setiap kendaraan bermotor yang dilengkapi dengan tempat duduk untuk sebanyak-banyaknya delapan orang, tidak termasuk tempat duduk untuk pengemudi, baik dilengkapi atau tidak dilengkapi bagasi.
3. **Mobil bis** adalah setiap kendaraan bermotor yang dilengkapi dengan tempat duduk untuk lebih dari delapan orang, tidak termasuk tempat duduk untuk pengemudi, baik dilengkapi atau tidak dilengkapi bagasi.
4. **Mobil truk** adalah setiap kendaraan bermotor yang digunakan untuk angkutan barang, selain mobil penumpang, mobil bis dan kendaraan bermotor roda dua. Tingkat penghunian kamar hotel adalah persentase banyaknya malam kamar yang dihuni terhadap banyaknya malam kamar yang

TECHNICAL NOTES

1. **Motor vehicles** are any kind of vehicles motorized by machine set up in those vehicles, they are usually used for transporting peoples or goods on roads except vehicles moving along a railway line. The data cover all kinds of motor vehicles except those belong to Indonesia Army Force Indonesian State Police and Diplomatic Corps.
2. **Passenger cars** are any motor vehicles with no more than eight seats, excluding seat for driver, it can be with or without hoot.
3. **Train** is a coach or a number of coaches joined together, moving along a railway line. It can be passenger train or freight train.
4. **Passenger kilometer** is total kilometers of all departing passenger. This measurement is the sum of distance between the place of origin and the place of destination taken by all passengers.

5. **Telekomunikasi** adalah setiap pemancaran, pengiriman dan atau penerimaan dari setiap informasi dalam bentuk tanda-tanda, isyarat, tulisan, gambar, suara dan bunyi melalui sistem kawat, optik, radio atau sistem elektromagnetik lainnya.
 6. **Jaringan telekomunikasi** adalah rangkaian perangkat telekomunikasi dan kelengkapannya yang digunakan dalam bertelekomunikasi.
5. **Mean distance of journey per passenger** is mean distance taken by each passenger or total of passenger-kilometer divided by the number of departing passengers.
 6. **Ship call** is a ship arriving at a port either for mooring or berthing.

<https://tojouanakab.bps.go.id>

ULASAN

Jalan merupakan prasarana pengangkutan darat yang penting untuk memperlancar kegiatan perekonomian. Dengan makin meningkatnya usaha pembangunan maka akan menuntut peningkatan jalan untuk memudahkan mobilitas penduduk dan memperlancar lalu lintas barang dari satu daerah ke daerah lain.

Panjang jalan di wilayah Kabupaten Tojo Una-Una pada tahun 2018 adalah 1.168,14 kilometer. Berdasarkan jenis permukaannya, jalan tersebut terbagi menjadi 327,12 km diaspal, 558,77 km kerikil, 192,52 km tanah dan 89,73 km lainnya.

Transportasi merupakan salah satu hal yang penting dalam perkembangan Kabupaten Tojo Una-Una. Seiring dengan meningkatnya jumlah penduduk Kabupaten Tojo Una-Una maka kebutuhan akan transportasi akan meningkat pula.

Jenis transportasi di Kabupaten Tojo Una-Una meliputi darat, laut dan udara. Angkutan udara menghubungkan ibukota Kabupaten Tojo Una-Una dengan Kota Palu.

DESCRIPTION

One of the important infrastructures supporting economic activities is the availability of roads. Improvement in all aspects of economic development requires more improvement in transportation, especially in road development. This development is intended to facilitate population mobility and distributive trade from one region to another region.

The total road length of Tojo Una-Una Regency in 2017 was 1,168.14 kilometres. By type of road surface the total road length devined 327.12 kilometres was road surfaceare asphalt, 558.77 kilometers gravel, 192.52 kilometers land and 189.73 kilometres others.

Transportation is one of the things that are important in the development of Tojo Una-Una Regency. Along with the increasing population of the Tojo Una-Una Regency, a need for transport will increase as well.

Modes of transportation in Tojo Una-Una Regency include land, sea and air. Air transportation is used to connect capital city of Tojo Una-Una Regency with Palu City.

Tabel 9.1 Panjang Jalan Menurut Jenis Permukaan Jalan di Kabupaten Tojo Una-Una, 2018
Table *Length of Roads by Type of Road Surface in Tojo Una-Una Regency, 2018*

Jenis Permukaan Jalan <i>Type of Road Surface</i>	Tahun <i>Year</i>				
	2014	2015	2016	2017	2018
(1)	(2)	(3)	(4)	(5)	(6)
Diaspal	268,27	268,29	315,90	352,20	358,90
Kerikil	601,58	601,59	564,79	532,09	522,60
Tanah	118,71	194,50	197,64	197,15	195,74
Lainnya	179,58	103,76	89,81	86,70	90,90
Tojo Una-Una	1 168,14	1 168,14	1 168,14	1 168,14	1 168,14

Catatan/Note:

Sumber/Source: Dinas Pekerjaan Umum Kabupaten Tojo Una-Una/ *Public Work Services of Tojo Una-Una Regency*

Tabel 9.2 Panjang Jalan Menurut Kondisi Jalan di Kabupaten Tojo Una-Una, 2018
Table Length of Roads by Road Condition in Tojo Una-Una Regency, 2018

Kondisi Jalan Road Condition	Tahun Year				
	2014	2015	2016	2017	2018
(1)	(2)	(3)	(4)	(5)	(6)
Baik	410,99	457,87	531,83	558,15	577,35
Sedang	12,55	22,81	34,53	34,53	34,53
Rusak	483,55	428,44	362,18	352,07	339,49
Rusak Berat	261,05	259,02	239,60	223,39	216,77
Tojo Una-Una	1 168,14	1 168,14	1 168,14	1 168,14	1 168,14

Catatan/Note:

Sumber/Source: Dinas Pekerjaan Umum Kabupaten Tojo Una-Una/ Public Work Services of Tojo Una-Una Regency

Tabel 9.3 Jumlah Kantor Pos Pembantu Menurut Kecamatan di Kabupaten Tojo Una-Una, 2018
Table *Number of Auxiliary Post Office by Subdistrict in Tojo Una-Una Regency, 2018*

Kecamatan <i>Sub District</i>	Jumlah Kantor Pos <i>Total of Post Office</i>
(1)	(2)
Tojo Barat	-
Tojo	1
Ulubongka	-
Ampana Tete	1
Ampana Kota	-
Ratolindo	1
Una-Una	1
Batudaka	-
Togean	-
Walea Kepulauan	-
Walea Besar	-
Talatako	-
Tojo Una-Una	4

Catatan/Note:

Sumber/Source: Kantor Pos Cabang Ampana/ Post Office Branch Ampana

Tabel 9.4 Banyaknya Surat, Warkat/Kartu Pos, Pos Paket dan Wesel di Kabupaten Tojo Una-Una, 2018
Table *Number of Letters, Clearing/Postcards, Post package and Money Order in Tojo Una-Una Regency, 2018*


Asal dan Tujuan Pengiriman <i>Origin and Destination of Delivery</i>	Pos Objek <i>Post Object</i>			Wesel Pos	
	Surat <i>Letters</i>	Warkat	Paket	Banyaknya <i>Total</i>	Value <i>Value</i>
		Pos <i>Post Paper</i>	Pos <i>Postal Package</i>		
(1)	(2)	(3)	(4)	(5)	(6)
Diterima Dalam Negeri	37 853	-	35 673	21 151	2 116 600 000
Diterima dari luar negeri	48	2	121	136	272 500 000
Dikirim dalam negeri	12 620	-	5 780	2 970	3 970 000 000
Dikirim ke luar negeri	92	48	22	576	2 580 000 000

Catatan/Note:

Sumber/Source: Kantor Pos Cabang Ampana/ Post Office Branch Ampana

10

PENGELUARAN PENDUDUK DAN KONSUMSI MAKANAN



Rata-rata pengeluaran perkapita
untuk **Padi-Padian** sebesar

Rp 79.434

Rata-rata pengeluaran perkapita
untuk **Ikan** sebesar

Rp 45.697

Rata-rata pengeluaran perkapita
untuk **Makanan dan Minuman jadi**
sebesar

Rp 105.921

Rata-rata pengeluaran perkapita
untuk **Rokok** sebesar

Rp 83.750



PENJELASAN TEKNIS

1. **Pengeluaran rata-rata per kapita** adalah biaya yang dikeluarkan untuk konsumsi semua anggota rumah tangga selama sebulan baik yang berasal dari pembelian, pemberian maupun produksi sendiri dibagi dengan banyaknya anggota rumah tangga dalam rumah tangga tersebut.

TECHNICAL NOTES

1. ***Per capita Average Expenditure** is the cost spent for all household members consumption during the month, whether from purchasing, giving or own production, divided by the number of household members in the household.*

<https://tojouanakab.bps.go.id>

ULASAN

Tingkat ketersediaan pangan suatu daerah dapat ditinjau dari kecukupan gizi, angka kecukupan gizi yang dianjurkan pada Widyakarya Pangan dan Gizi V (1993) sekitar 2.150 kalori/kapita/hari, untuk protein sekitar 46,20 gram/kapita/hari, dan untuk lemak minimum setara 10 persen dan maksimum 25 persen dari energi.

Pengeluaran per kapita digolongkan menjadi pengeluaran makanan dan pengeluaran bukan makanan. Pada tahun 2018 pengeluaran per kapita untuk konsumsi makanan rata-rata di Kabupaten Tojo Una-Una sebesar Rp 450.765. Sedangkan pengeluaran kelompok non makanan mencapai Rp 370.525.

DESCRIPTION

A regional food availability level can be reflected by nutrient sufficiency. The nutrient sufficiency that recommended by Fifth Food and Nutrient Workshop (1993) is around 2,150 calories/capita/day, protein is around 46,20 gram/capita/day, fat is around minimum 10 percent and maximum 25 percent of energy.

Per capita expenditure is classified into food and non food consumption. In 2018, the average consumption of food per capita in Tojo Una-Una Regency is 450,765 rupiahs, whereas non food group consumption per capita reached 370,525 rupiahs.

Tabel 10.1 **Persentase Penduduk Menurut Golongan Pengeluaran Per Kapita Sebulan di Kabupaten Tojo Una-Una, 2018**
Percentage of Population by Expenditure Per Capita Per Month Class in Tojo Una-Una Regency, 2018

Golongan Pengeluaran <i>Expenditure Class</i> (<i>rupiah</i>)	Persentase Penduduk <i>Percentage of Population</i>
(1)	(2)
<150 000	0,00
150 000 - 199 999	0,62
200 000 - 299 999	2,94
300 000 - 499 999	22,39
500 000 - 749 999	32,87
750 000 - 999 999	17,68
1 000 000 - 1 499 999	14,96
> 1 500 000	8,54
Tojo Una-Una	100,00

Catatan/Note:

Sumber/Source: BPS, Survei Sosial Ekonomi Nasional (Susenas)/BPS-Statistics Indonesia, National Socioeconomic Survey

Tabel 10.2 Rata-rata Pengeluaran dan Persentase Rata-rata Pengeluaran Per Kapita Sebulan Menurut Kelompok Makanan di Kabupaten Tojo Una-Una, 2018
Average Expenditure and Percentage of Average Expenditure Per Capita Per Month by Food Group in Tojo Una-Una Regency, 2018

Kelompok Makanan <i>Food Group</i>	Rata-rata Pengeluaran <i>Average Expenditure (rupiah)</i>	Persentase Rata-rata Pengeluaran <i>Percentage of Average Expenditure</i>
(1)	(2)	(3)
Padi-padian/ <i>Cereals</i>	79 434	17,63
Umbi-umbian/ <i>Tubers</i>	6 419	1,43
Ikan/ Udang/ Cumi/ Kerang <i>Fish/ Prawn/ Squid/ Clam</i>	45 697	10,14
Daging/ <i>Meat</i>	6 733	1,49
Telur dan Susu/ <i>Eggs and Milk</i>	22 185	4,93
Sayur-sayuran/ <i>Vegetables</i>	31 402	6,96
Kacang-kacangan/ <i>Legumes</i>	3 895	0,87
Buah-buahan/ <i>Fruits</i>	17 993	3,99
Minyak dan Lemak/ <i>Oil and Fat</i>	11 674	2,59
Bahan Minuman/ <i>Beverage Stuffs</i>	18 004	3,99
Bumbu-bumbuan/ <i>Spices</i>	9 851	2,19
Konsumsi lainnya/ <i>Miscellaneous food items</i>	7 538	1,68
Makanan dan minuman jadi <i>Prepared food and beverages</i>	105 921	23,50
Rokok/ <i>Cigarette</i>	83 750	18,59
Tojo Una-Una	450 765	100,00

Catatan/Note:

Sumber/Source: BPS, Survei Sosial Ekonomi Nasional (Susenas)/BPS-Statistics Indonesia, National Socioeconomic Survey

Tabel 10.3 Rata-rata Pengeluaran dan Persentase Rata-rata Pengeluaran Per Kapita Sebulan Menurut Kelompok Bukan Makanan di Kabupaten Tojo Una-Una, 2018
Average Expenditure and Percentage of Average Expenditure Per Capita Per Month by Non-Food Group in Tojo Una-Una Regency, 2018

Kelompok Bukan Makanan <i>Non-Food Group</i>	Rata-rata Pengeluaran <i>Average Expenditure (rupiah)</i>	Persentase Rata-rata Pengeluaran <i>Percentage of Average Expenditure</i>
(1)	(2)	(3)
Perumahan dan fasilitas rumah tangga <i>Housing and household facility</i>	202 423	54,63
Aneka Barang dan jasa <i>Goods and services</i>	77 453	20,90
Pakaian, alas kaki dan tutup kepala <i>Clothing, Footwear and headgear</i>	23 056	6,22
Barang yang tahan lama <i>Durable goods</i>	38 075	10,27
Pajak, pungutan dan asuransi <i>Taxes and insurances</i>	23 284	2,84
Keperluan pesta dam upacara <i>Parties and ceremonies</i>	6 233	0,76
Tojo Una-Una	370 525	100,00

Catatan/Note:

Sumber/Source: BPS, Survei Sosial Ekonomi Nasional (Susenas)/BPS-Statistics Indonesia, National Socioeconomic Survey

11 PDRB TOJO UNA-UNA 2018

Tojo Una-una hanya menyumbang

3,5%

dari Total PDRB Sulawesi Tengah




PDRB Tojo Una-una Bersumber dari Kategori yang lain



PDRB Tojo Una-una Bersumber dari Kategori [A] Pertanian, Kehutanan dan Perikanan

TOJO UNA-UNA MENGALAMI PERLAMBATAN PERTUMBUHAN EKONOMI



**BADAN PUSAT STATISTIK
KABUPATEN TOJO UNA UNA**

PENJELASAN TEKNIS

1. Penghitungan statistik neraca nasional mengikuti buku petunjuk yang diterbitkan oleh Perserikatan Bangsa Bangsa (PBB) dikenal sebagai Sistem Neraca Nasional (SNN). SNN adalah rekomendasi internasional tentang bagaimana menyusun ukuran aktivitas ekonomi yang sesuai dengan standar neraca baku yang didasarkan pada prinsip-prinsip ekonomi. Rekomendasi yang dimaksud dinyatakan dalam sekumpulan konsep, definisi, klasifikasi, dan aturan neraca yang disepakati secara internasional dalam mengukur indikator tertentu seperti Produk Domestik Bruto (PDB). Salah satu bentuk adaptasi pencatatan statistik nasional adalah melakukan perubahan tahun dasar PDB Indonesia dari tahun 2000 ke 2011. Perubahan tahun dasar PDB dilakukan seiring dengan mengadopsi rekomendasi PBB yang tertuang dalam Sistem Neraca Nasional 2008 (SNA 2008).
2. Produk Domestik Bruto pada tingkat nasional serta Produk Domestik Regional Bruto (PDRB) pada tingkat regional (Kabupaten) menggambarkan kemampuan suatu wilayah untuk menciptakan nilai tambah pada suatu waktu tertentu. Untuk menyusun PDB maupun PDRB digunakan 2 pendekatan, yaitu lapangan usaha dan pengeluaran. Keduanya menyajikan komposisi data nilai tambah dirinci menurut sumber kegiatan ekonomi (lapangan

TECHNICAL NOTES

1. The method used to estimate national accounts statistics is based on the standard guidelines formed by United Nation known as System of National Accounts (SNA). SNA is the internationally agreed standard set of recommendations on how to compile measures of economic activity in accordance with strict accounting conventions based on economic principles. The recommendations are expressed in term of a set of concepts, definitions, classifications and accounting rules that comprise the internationally agreed standard for measuring indicators such as Gross Domestic Product (GDP). One of the improvement in the national statistical system is to rebase GDP form base year 2000 to 2011 in order to capture current economic condition. It is in line with the United Nations (UN) recommendation on 2008 SNA.
2. The basic measure of the value added arising from economic activity is known as Gross Domestic Product at the national level and Gross Regional Domestic Product (GRDP) at the regional level (provinces/regencies/municipalities). To compile these statistics, two approaches have been used, i.e. "production approach" and "expenditure approach". The first approach is to measure value added produced by various kinds of economic activities, while the second approach is to measure final

usaha) dan menurut komponen penggunaannya. PDB maupun PDRB dari sisi lapangan usaha merupakan penjumlahan seluruh komponen nilai tambah bruto yang mampu diciptakan oleh sektor-sektor ekonomi atas berbagai aktivitas produksinya. Sedangkan dari sisi pengeluaran menjelaskan tentang penggunaan dari nilai tambah tersebut. dilengkapi dengan jasa pelayanan makan dan minum, kegiatan hiburan dan atau fasilitas lainnya, Hotel terdiri dari hotel berbintang dan hotel non- bintang.

3. PDB menurut lapangan usaha mengalami perubahan klasifikasi dari 9 lapangan usaha menjadi 17 lapangan usaha. PDB menurut lapangan usaha dirinci menurut total nilai tambah dari seluruh sektor ekonomi yang mencakup lapangan usaha Pertanian, Kehutanan, dan Perikanan; Pertambangan dan Penggalian; Industri Pengolahan; Pengadaan Listrik dan Gas; Pengadaan Air, Pengelolaan Sampah, Limbah dan Daur Ulang; Konstruksi; Perdagangan Besar dan Eceran, Reparasi Mobil dan Sepeda Motor; Transportasi dan Pergudangan; Penyediaan Akomodasi dan Makan Minum; Informasi dan Komunikasi; Jasa Keuangan dan Asuransi; Real Estat; Jasa Perusahaan; Administrasi Pemerintahan, Pertahanan dan Jaminan Sosial Wajib; Jasa Pendidikan; Jasa Kesehatan dan Kegiatan Sosial; dan Jasa lainnya.
4. PDB menurut pengeluaran mengalami perubahan klasifikasi

uses of the country's output. In other words, GDP/GRDP is the sum of total value added produced by all economic industries (activities) and the way of using it.

3. GDP by industry classification changes from 9 sectors to 17 industries. GDP by industry is classified by types of economic activities such as Agriculture, Forestry and Fishing; Mining and Quarrying; Manufacturing; Electricity and Gas; Water supply, Sewerage, Waste Management and Remediation Activities; Construction; Wholesale and Retail Trade; Repair of Motor Vehicles and Motorcycles; Transportation and Storage; Accommodation and Food Service Activities; Information and Communication; Financial and Insurance Activities; Real Estate Activities; Business Activities; Public Administration; Defence and Compulsory Social Security; Education; Human Health and Social Work Activities; and Other Services Activities.
4. GDP by expenditure classification changes where consumption expenditure Non-profit Institutions Serving Households (NPISH) previously included as part of household consumption expenditure is taken out into separate component. So that, GDP by type of expenditures is classified into: household consumption expenditure, NPISH consumption expenditure, government consumption expenditure, gross

dimana pengeluaran konsumsi Lembaga Non Profit yang Melayani Rumah Tangga (LNPRT) yang sebelumnya termasuk bagian dari pengeluaran konsumsi rumah tangga menjadi komponen terpisah. Sehingga klasifikasi PDB menurut pengeluaran dirinci menjadi 7 komponen yaitu komponen pengeluaran konsumsi rumah tangga, pengeluaran konsumsi LNPRT, pengeluaran konsumsi pemerintah, pembentukan modal tetap bruto, perubahan inventori, ekspor barang dan jasa, dan impor barang dan jasa.

5. Pengeluaran konsumsi rumah tangga mencakup berbagai pengeluaran konsumsi akhir rumah tangga atas barang dan jasa untuk memenuhi kebutuhan individu ataupun kelompok secara langsung. Pengeluaran rumah tangga di sini mencakup makanan dan minuman selain restoran; pakaian, alas kaki dan jasa perawatannya; perumahan dan perlengkapan rumah tangga; kesehatan dan pendidikan; transportasi dan komunikasi; restoran dan hotel serta lainnya.
6. Pengeluaran Konsumsi Pemerintah terdiri dari Pengeluaran Konsumsi Individu dan Pengeluaran Konsumsi Kolektif. Barang dan jasa individu merupakan barang dan jasa privat, dimana ciri-ciri barang privat adalah
 - a) Scarcity, yaitu ada kelangkaan/keterbatasan dalam jumlah;
 - b) Excludable consumption, yaitu konsumsi suatu barang dapat dibatasi hanya pada mereka yang memenuhi persyaratan tertentu (biasanya

fixed capital formation, changes in inventories, exports of goods and services, and imports of goods and services.

5. Household consumption expenditures consist of expenditures incurred by households, which are used for both individual or collective needs. Household consumptions are classified into food and beverages other than restaurants; clothing, footwear, and related maintenance services; housing and household equipment; health and education; transport and communication; restaurants and hotels; and others.
6. Government consumption expenditure consists of Individual Consumption Expenditure and Collective Consumption Expenditure. Individual goods and services are private goods and services, which the characteristics of private goods is
 - a) Scarcity, that there is a scarcity/limited in number;
 - b) Excludable consumption, the consumption of goods can be limited only to those who meet certain requirements (usually the price);
 - c) Rivalrous competition, ie consumption by the consumer will reduce or eliminate the chance of another party to do so. Examples of goods and services produced by government and classified as goods and services of individuals is the government health services in hospitals/health centers and education services in schools/universities. Collective goods and services equivalent to public goods characterized by
 - a) Non-rivalry,

harga); c) Rivalrous competition, yaitu konsumsi oleh satu konsumen akan mengurangi atau menghilangkan kesempatan pihak lain untuk melakukan hal serupa. Contoh barang dan jasa yang dihasilkan pemerintah dan tergolong sebagai barang dan jasa individu adalah jasa pelayanan kesehatan pemerintah di rumah sakit/puskesmas dan jasa pendidikan di sekolah/universitas negeri. Sedangkan barang dan jasa kolektif ekuivalen dengan barang publik yang memiliki ciri a) Non rivalry, yaitu penggunaan satu konsumen terhadap suatu barang tidak mengurangi kesempatan konsumen lain untuk juga mengkonsumsi barang tersebut; b) Non excludable, yaitu apabila suatu barang publik tersedia, maka tidak ada yang dapat menghalangi siapapun untuk memperoleh manfaat dari barang tersebut atau dengan kata lain setiap orang memiliki akses ke barang tersebut. Contoh barang dan jasa yang dihasilkan pemerintah dan tergolong sebagai barang dan jasa kolektif adalah jasa pertahanan yang dilakukan TNI dan keamanan yang dilakukan kepolisian.

7. Pembentukan Modal Tetap Bruto (PMTB) mencakup pengadaan, pembuatan, dan pembelian barang modal. Barang modal dimaksud adalah barang-barang yang digunakan untuk proses produksi, tahan lama atau yang mempunyai umur pemakaian lebih dari satu tahun seperti bangunan, mesin-mesin dan alat angkut. Termasuk pula di sini perbaikan besar (berat) yang sifatnya memperpanjang umur atau mengubah bentuk atau kapasitas barang modal tersebut. Pengeluaran

namely the use of a consumer for an item does not reduce the chance of another consumer to also consume goods; b) Non-excludable, i.e. when a public good available, then nothing can hinder anyone to benefit from the goods or in other words everyone has access to the goods. Examples of goods and services produced by government and classified as collective goods and services is carried military defense services and the police's security.

7. Gross Fixed Capital Formation (GFCF) includes procurement, manufacture, and the purchase of capital goods. Capital goods are goods which are used for the production process, durable or have a service life of more than one year such as buildings, machinery, and transportation equipment. Including here: huge improvement that are to extend the life or changing the shape or the capacity of the capital goods. Capital expenditures for military purposes are also covered as GFCF. GFCF component are classified into six sub-components: Construction; Machinery and Equipment; vehicle; Other equipment; Cultivated Biological Resources (CBR) and Intellectual Property Product.
8. Exports of goods and services consist of transactions of goods and services from residents to non-residents. Imports of goods and services consist of transaction

barang modal untuk keperluan militer juga dicakup sebagai PMTB. Klasifikasi komponen PMTB dibagi menjadi 6 sub komponen yaitu Konstruksi; Mesin dan Peralatan; Kendaraan; Peralatan Lainnya; Cultivated Biological Resources (CBR) dan Produk Kekayaan Intelektual.

8. Ekspor barang dan jasa merupakan transaksi perdagangan barang dan jasa dari penduduk (residen) ke bukan penduduk (nonresiden). Impor barang dan jasa adalah transaksi perdagangan dari bukan penduduk ke penduduk. Ekspor atau impor barang terjadi pada saat terjadi perubahan hak kepemilikan barang antara penduduk dengan bukan penduduk (dengan atau tanpa perpindahan fisik barang tersebut). Pada PDB dengan tahun dasar 2011, ekspor dan impor barang dirinci menjadi nonmigas dan migas.
9. Produk Domestik Bruto maupun agregat turunannya disajikan dalam 2 (dua) jenis penilaian, yaitu atas dasar "harga berlaku" dan atas dasar "harga konstan". Disebut sebagai harga berlaku karena seluruh agregat dinilai dengan menggunakan harga pada tahun berjalan, sedangkan harga konstan penilaiannya didasarkan kepada harga satu tahun dasar tertentu, dalam publikasi ini digunakan harga tahun 2011.
10. Laju pertumbuhan Produk Domestik Bruto diperoleh dari perhitungan PDB atas dasar harga konstan. Diperoleh dengan cara mengurangi nilai PDB pada tahun ke-n terhadap nilai pada tahun ke n-1 (tahun sebelumnya), dibagi dengan nilai pada tahun ke n-1, dikalikan dengan 100 persen. Laju pertumbuhan

of goods and services from non-residents to residents. Exports and imports of goods occur when there are changes in ownership of goods between residents and non-residents (with or without physical movements of goods across frontiers). On the GDP at 2011 basic year, exports and imports of goods specified into non oil and gas and oil and gas.

9. GDP and its aggregations are presented in two forms: at current market prices and at constant base year market prices. In presenting current market prices, all aggregates are valued at current market prices, while base year constant market prices are shown by valuing all aggregates at fixed base year prices. Year of 2011 is used as the base year in this publication.
10. Growth rate of Gross Domestic Product is derived from GDP at constant market prices. It is obtained by subtracting the value of GDP year n with the value of GDP year n-1, divided by the value of GDP year n-1 then multiplied by 100 percent. The growth rate of GDP explains the income growth during the given period.

ULASAN	DESCRIPTION
<p>Produk Domestik Regional Bruto merupakan salah satu indikator perekonomian yang dapat digunakan sebagai bahan penentuan kebijakan pembangunan khususnya dalam bidang perekonomian dan bahan evaluasi pembangunan ekonomi regional.</p>	<p><i>Gross Domestic Regional Product is one indicator among several economic indicators used as a substance in decision making process, as well as an evaluation material in regional economic control.</i></p>
<p>Pertumbuhan ekonomi secara nasional maupun regional mengalami perubahan akibat berbagai perubahan skala ekonomi, teknologi, dan SDM dalam memproduksi barang dan jasa. PDRB Kabupaten Tojo Una-Una didasarkan atas harga berlaku dan harga konstan tahun 2010.</p>	<p><i>Economic growth as well as nation and regional experienced change is due to the varied change of economic scale, technology, and human resource in producing goods and service. GDP of Tojo Una-Una Regency based on current prices and constant prices of year 2010.</i></p>
<p>PDRB atas dasar harga berlaku Tojo Una-Una pada tahun 2018 sebesar 5.295.427,21 juta rupiah. Sedangkan PDRB atas dasar harga konstan (harga tahun 2010) sebesar 3.706.168,56 juta rupiah. Tahun 2018 ekonomi Tojo Una-Una tumbuh 3,76 persen.</p>	<p><i>Gross Domestic Regional Product (GDP) Tojo Una-Una at current prices in 2017 amounted to 5,268,427.21 million rupiah. While the GDP at constant prices (prices of 2010) amounted to 3,706,168.56 million rupiah. Tojo Una-Una economy at 2017 grew 3,76 percent.</i></p>
<p>Struktur ekonomi ditunjukkan oleh distribusi persentase PDRB. Secara umum, ekonomi Kabupaten Tojo Una-Una masih didominasi oleh sektor pertanian. Pada tahun 2018 sektor ini mempunyai peranan terbesar terhadap penciptaan PDRB Kabupaten Tojo Una-Una dengan besar sumbangan terhadap PDRB sebesar 38,57 persen.</p>	<p><i>The percentage of GDP reflects economic structure. The general economic in Tojo Una-Una Regency still powerfull with agriculture sector. In 2018, this sector are the main sector configure GDP Tojo Una-Una Regency with share of the GDP was 38,57 percent.</i></p>

11.1 PDRB Lapangan Usaha/GDRP by Industry

Tabel 11.1.1 Produk Domestik Regional Bruto Atas Dasar Harga Berlaku Menurut Lapangan Usaha di Kabupaten Tojo Una-Una (juta rupiah), 2014–2018
Gross Domestic Regional Bruto at Current Market Prices by Industry in Tojo Una-Una Regency (million rupiahs) , 2014–2018

Lapangan Usaha Industry	2014	2015	2016	2017	2018
(1)	(2)	(3)	(4)	(5)	(6)
A Pertanian, Kehutanan, dan Perikanan <i>Agriculture, Forestry, and Fishing</i>	1 596 805,02	1 721 231,51	1 831 738,93	1 982 329,37	2 042 504,79
B Pertambangan dan Penggalian <i>Mining and Quarrying</i>	89 684,62	68 003,08	73 637,29	83 322,66	93 821,38
C Industri Pengolahan <i>Manufacturing</i>	328 322,47	342 737,12	395 456,55	419 634,72	440 336,95
D Pengadaan Listrik dan Gas <i>Electricity and Gas</i>	1 274,86	1 169,75	1 260,24	1 560,26	1 796,53
E Pengadaan Air; Pengelolaan Sampah, Limbah, dan Daur Ulang <i>Water Supply; Sewerage, Waste Management, and Remediation Activities</i>	5 768,29	6 603,47	7 593,99	8 525,25	9 547,39
F Konstruksi <i>Construction</i>	314 494,24	363 124,63	396 395,00	406 489,22	437 699,87
G Perdagangan Besar dan Eceran; Reparasi Mobil dan Sepeda Motor <i>Wholesale and Retail Trade; Repair of Motor Vehicles and Motorcycles</i>	307 408,86	333 528,88	359 456,19	397 537,98	425 798,27
H Transportasi dan Pergudangan <i>Transportation and Storage</i>	105 481,53	119 915,94	131 142,03	141 851,60	149 507,48
I Penyediaan Akomodasi dan Makan Minum/ <i>Accommodation and Food Service Activities</i>	25 900,63	30 111,07	33 334,87	37 450,55	41 267,83
J Informasi dan Komunikasi <i>Information and Communication</i>	172 862,11	190 954,85	206 028,38	226 495,35	249 190,31
K Jasa Keuangan dan Asuransi <i>Financial and Insurance Activities</i>	52 536,45	59 738,84	72 477,36	80 998,68	90 307,70
L Real Estat <i>Real Estate Activities</i>	167 895,16	186 134,34	201 705,78	214 078,71	229 280,98
M,N Jasa Perusahaan <i>Business Activities</i>	1 291,14	1 408,86	1 596,32	1 720,48	1 856,37
O Administrasi Pemerintahan, Pertahanan, dan Jaminan Sosial Wajib <i>Public Administration and Defence; Compulsory Social Security</i>	285 732,07	338 149,74	371 317,51	422 996,20	461 115,40
P Jasa Pendidikan <i>Education</i>	251 679,84	290 828,02	309 874,52	338 523,34	365 384,11
Q Jasa Kesehatan dan Kegiatan Sosial <i>Human Health and Social Work Activities</i>	116 277,05	136 914,96	147 609,14	164 459,00	187 173,73
R,S T,U Jasa Lainnya <i>Other Services Activities</i>	46 275,44	51 353,53	54 599,46	61 841,83	68 838,11
Produk Domestik Regional Bruto/ Gross Regional Domestic Product	3 869 689,78	4 241 908,58	4 595 223,56	4 989 815,19	5 295 427,21

Catatan/Note:

Sumber/Source: Badan Pusat Statistik Kabupaten Tojo Una-Una/BPS-Statistics of Tojo Una-Una Regency

GROSS DOMESTIC REGIONAL PRODUCT

Table 11.1.2 Produk Domestik Regional Bruto Atas Dasar Harga Konstan 2010 Menurut Lapangan Usaha di Kabupaten Tojo Una-Una (juta rupiah), 2014–2018
Gross Domestic Regional Bruto at 2010 Constant Market Prices by Industry in Tojo Una-Una Regency (million rupiahs) , 2014–2018

Lapangan Usaha Industry	2014	2015	2016	2017	2018
(1)	(2)	(3)	(4)	(5)	(6)
A Pertanian, Kehutanan, dan Perikanan <i>Agriculture, Forestry, and Fishing</i>	1 178 936,18	1 239 218,29	1 284 784,92	1 359 855,52	1 375 502,42
B Pertambangan dan Penggalian <i>Mining and Quarrying</i>	75 015,33	53 507,74	57 233,20	63 420,02	69 430,42
C Industri Pengolahan <i>Manufacturing</i>	279 931,84	284 412,54	310 122,35	322 412,79	333 539,49
D Pengadaan Listrik dan Gas <i>Electricity and Gas</i>	1 303,02	1 489,00	1 553,42	1 675,99	1 812,39
E Pengadaan Air; Pengelolaan Sampah, Limbah, dan Daur Ulang <i>Water Supply; Sewerage, Waste Management, and Remediation Activities</i>	4 723,34	5 117,59	5 535,23	6 061,79	6 492,60
F Konstruksi <i>Construction</i>	264 280,21	287 771,79	297 476,79	298 476,79	308 841,35
G Perdagangan Besar dan Eceran; Reparasi Mobil dan Sepeda Motor <i>Wholesale and Retail Trade; Repair of Motor Vehicles and Motorcycles</i>	282 638,62	298 792,11	318 945,35	333 211,09	344 544,67
H Transportasi dan Pergudangan <i>Transportation and Storage</i>	89 150,90	98 086,56	105 091,95	113 283,76	117 834,70
I Penyediaan Akomodasi dan Makan Minum/ <i>Accommodation and Food Service Activities</i>	20 734,40	22 767,07	24 176,20	26 356,86	29 022,46
J Informasi dan Komunikasi <i>Information and Communication</i>	153 531,00	168 326,26	181 580,75	195 234,04	213 449,38
K Jasa Keuangan dan Asuransi <i>Financial and Insurance Activities</i>	39 539,16	43 032,76	50 405,80	54 517,59	58 837,74
L Real Estat <i>Real Estate Activities</i>	132 460,83	143 414,34	149 212,52	156 231,16	162 529,09
M,N Jasa Perusahaan <i>Business Activities</i>	1 244,11	1 351,79	1 454,90	1 537,06	1 623,86
O Administrasi Pemerintahan, Pertahanan, dan Jaminan Sosial Wajib <i>Public Administration and Defence; Compulsory Social Security</i>	211 049,79	231 431,55	246 340,91	270 076,31	285 146,57
P Jasa Pendidikan <i>Education</i>	191 159,46	204 337,61	210 486,42	222 061,55	236 681,45
Q Jasa Kesehatan dan Kegiatan Sosial/ <i>Human Health and Social Work Activities</i>	84 142,29	91 696,52	95 611,97	102 991,04	113 550,05
R,S Jasa Lainnya <i>Other Services Activities</i>	38 594,68	40 795,90	41 556,87	44 349,61	47 329,91
T,U					
Produk Domestik Regional Bruto/ Gross Regional Domestic Product	3 048 435,17	3 215 549,41	3 381 569,55	3 571 752,96	3 706 168,56

Catatan/Note:

Sumber/Source: Badan Pusat Statistik Kabupaten Tojo Una-Una/BPS-Statistics of Tojo Una-Una Regency

Table 11.1.3 Distribusi Persentase Produk Domestik Regional Bruto Atas Dasar Harga Berlaku Menurut Lapangan Usaha di Kabupaten Tojo Una-Una (juta rupiah), 2014–2018
Percentage Distribution of Gross Domestic Regional Bruto at Current Market Prices by Industry in Tojo Una-Una Regency (million rupiahs), 2014–2018

Lapangan Usaha Industry	2014	2015	2016	2017	2018
(1)	(2)	(3)	(4)	(5)	(6)
A Pertanian, Kehutanan, dan Perikanan <i>Agriculture, Forestry, and Fishing</i>	41,26	40,58	39,86	39,73	38,57
B Pertambangan dan Penggalian <i>Mining and Quarrying</i>	2,32	1,60	1,60	1,67	1,77
C Industri Pengolahan <i>Manufacturing</i>	8,48	8,08	8,61	8,41	8,32
D Pengadaan Listrik dan Gas <i>Electricity and Gas</i>	0,03	0,03	0,03	0,03	0,03
E Pengadaan Air; Pengelolaan Sampah, Limbah, dan Daur Ulang <i>Water Supply; Sewerage, Waste Management, and Remediation Activities</i>	0,15	0,16	0,17	0,17	0,18
F Konstruksi <i>Construction</i>	8,13	8,56	8,63	8,15	8,27
G Perdagangan Besar dan Eceran; Reparasi Mobil dan Sepeda Motor <i>Wholesale and Retail Trade; Repair of Motor Vehicles and Motorcycles</i>	7,94	7,86	7,82	7,97	8,04
H Transportasi dan Pergudangan <i>Transportation and Storage</i>	2,73	2,83	2,85	2,84	2,82
I Penyediaan Akomodasi dan Makan Minum/ <i>Accommodation and Food Service Activities</i>	0,67	0,71	0,73	0,75	0,78
J Informasi dan Komunikasi <i>Information and Communication</i>	4,47	4,50	4,48	4,54	4,71
K Jasa Keuangan dan Asuransi <i>Financial and Insurance Activities</i>	1,36	1,41	1,58	1,62	1,71
L Real Estat <i>Real Estate Activities</i>	4,34	4,39	4,39	4,29	4,33
M,N Jasa Perusahaan <i>Business Activities</i>	0,03	0,03	0,03	0,03	0,04
O Administrasi Pemerintahan, Pertahanan, dan Jaminan Sosial Wajib <i>Public Administration and Defence; Compulsory Social Security</i>	7,38	7,97	8,08	8,48	8,71
P Jasa Pendidikan <i>Education</i>	6,50	6,86	6,74	6,78	6,90
Q Jasa Kesehatan dan Kegiatan Sosial/ <i>Human Health and Social Work Activities</i>	3,00	3,23	3,21	3,30	3,53
R,S Jasa Lainnya <i>Other Services Activities</i>	1,20	1,21	1,19	1,24	1,30
T,U					
Produk Domestik Regional Bruto/ Gross Regional Domestic Product	100,00	100,00	100,00	100,00	100,00

Catatan/Note:

Sumber/Source: Badan Pusat Statistik Kabupaten Tojo Una-Una/BPS-Statistics of Tojo Una-Una Regency

GROSS DOMESTIC REGIONAL PRODUCT

Table 11.1.4 Laju Pertumbuhan Produk Domestik Regional Bruto Atas Dasar Harga Konstan 2010 Menurut Lapangan Usaha di Kabupaten Tojo Una-Una (juta rupiah), 2014–2018
Growth Rate of Gross Domestic Regional Bruto at 2010 Constant Market Prices by Industry in Tojo Una-Una Regency (million rupiahs), 2014–2018

Lapangan Usaha Industry	2014	2015	2016	2017	2018
(1)	(2)	(3)	(4)	(5)	(6)
A Pertanian, Kehutanan, dan Perikanan <i>Agriculture, Forestry, and Fishing</i>	6,34	5,11	3,68	5,84	1,15
B Pertambangan dan Penggalian <i>Mining and Quarrying</i>	- 1,14	- 28,67	6,96	10,81	9,48
C Industri Pengolahan <i>Manufacturing</i>	4,78	1,60	9,04	3,96	3,45
D Pengadaan Listrik dan Gas <i>Electricity and Gas</i>	13,60	14,27	4,33	7,89	8,14
E Pengadaan Air; Pengelolaan Sampah, Limbah, dan Daur Ulang <i>Water Supply; Sewerage, Waste Management, and Remediation Activities</i>	8,77	8,35	8,16	9,51	7,11
F Konstruksi <i>Construction</i>	8,88	8,89	3,37	0,34	3,47
G Perdagangan Besar dan Eceran; Reparasi Mobil dan Sepeda Motor <i>Wholesale and Retail Trade; Repair of Motor Vehicles and Motorcycles</i>	6,84	5,72	6,74	4,47	3,40
H Transportasi dan Pergudangan <i>Transportation and Storage</i>	8,09	10,02	7,14	7,79	4,02
I Penyediaan Akomodasi dan Makan Minum/ <i>Accommodation and Food Service Activities</i>	9,24	9,80	6,19	9,02	10,11
J Informasi dan Komunikasi <i>Information and Communication</i>	9,22	9,64	7,87	7,52	9,33
K Jasa Keuangan dan Asuransi <i>Financial and Insurance Activities</i>	4,04	8,84	17,13	8,16	7,92
L Real Estat <i>Real Estate Activities</i>	8,17	8,27	4,04	4,70	4,03
M,N Jasa Perusahaan <i>Business Activities</i>	8,76	8,66	7,63	5,65	5,65
O Administrasi Pemerintahan, Pertahanan, dan Jaminan Sosial Wajib <i>Public Administration and Defence; Compulsory Social Security</i>	9,57	9,66	6,44	9,64	5,58
P Jasa Pendidikan <i>Education</i>	7,24	6,89	3,01	5,50	6,58
Q Jasa Kesehatan dan Kegiatan Sosial/ <i>Human Health and Social Work Activities</i>	8,84	8,98	4,27	7,72	10,25
R,S Jasa Lainnya <i>Other Services Activities</i>	5,90	5,70	1,87	6,72	6,72
T,U					
Produk Domestik Regional Bruto/ Gross Regional Domestic Product	6,86	5,48	5,16	5,62	3,76

Catatan/Note:

Sumber/Source: Badan Pusat Statistik Kabupaten Tojo Una-Una/BPS-Statistics of Tojo Una-Una Regency

11.2 PDRB Pengeluaran/GDRP by Type of Expenditure

Tabel 11.2.1 Produk Domestik Regional Bruto Atas Dasar Harga Berlaku Menurut Pengeluaran di Kabupaten Tojo Una-Una (juta rupiah), 2014–2018
Gross Domestic Regional Bruto at Current Market Prices by Type of Expenditure in Tojo Una-Una Regency (million rupiahs) , 2014–2018

Jenis Pengeluaran <i>Type of Expenditure</i>	2014	2015	2016	2017	2018
(1)	(2)	(3)	(4)	(5)	(6)
Pengeluaran Konsumsi Rumah Tangga/ <i>Household Consumption Expenditure</i>	2 010 426,61	2 165 359,51	2 334 692,59	2 530 171,35	2 670 265,56
a. Makanan dan Minuman, Selain Restoran/ <i>Food and Beverages other than restaurants</i>	1 129 889,15	1 221 029,90	1 302 460,34	1 406 707,22	1 465 707,22
b. Pakaian, Alas Kaki, dan Jasa Perawatannya/ <i>Clothing, Footwear, and Related Maintenance Services</i>	73 697,65	77 576,56	84 490,17	90 079,98	94 840,19
c. Perumahan dan Perlengkapan Rumah tangga/ <i>Housing and Household Equipment</i>	277 677,91	296 897,31	312 325,35	329 886,78	350 986,78
d. Kesehatan dan Pendidikan/ <i>Health and Education</i>	119 926,83	128 503,77	139 778,44	150 067,49	159 367,49
e. Transportasi dan Komunikasi/ <i>Transportation and Communication</i>	322 794,26	348 948,45	396 869,13	446 811,70	487 245,70
f. Restoran dan Hotel/ <i>Restaurants and Hotels</i>	30 768,90	33 279,26	36 179,29	41 977,26	45 977,26
g. Lainnya/ <i>Others</i>	55 671,90	59 124,26	62 589,85	64 640,93	66 140,93
Pengeluaran Konsumsi LNPRT/ <i>NPISH Consumption Expenditure</i>	51 279,44	59 401,15	56 539,48	58 662,88	63 462,88
Pengeluaran Konsumsi Pemerintah/ <i>Government Consumption Expenditure</i>	804 937,48	926 288,06	1 005 338,39	1 123 420,39	1 245 338,39
Pembentukan Modal Tetap Bruto/ <i>Gross Fixed Capital Formation</i>	1 049 122,91	1 147 088,74	1 257 965,72	1 379 555,72	1 501 655,72
a. Bangunan/ <i>Building</i>	848 875,55	928 071,22	1 009 905,74	1 103 995,74	1 205 095,74
b. Non-Bangunan/ <i>Non-Building</i>	200 247,36	219 017,52	248 059,97	275 559,97	296 559,97
Perubahan Inventori/ <i>Changes in Inventories</i>	32 998,95	31 999,93	33 227,93	35 280,82	34 980,82
Ekspor Barang dan Jasa/ <i>Exports of Goods and Services</i>	402 893,38	429 457,75	502 517,19	538 577,30	758 777,11
Impor Barang dan Jasa/ <i>Import of Goods and Services</i>	481 968,99	519 186,55	595 057,73	675 853,27	979 053,27
Produk Domestik Regional Bruto/ <i>Gross Regional Domestic Product</i>	3 869 689,78	4 240 408,58	4 595 223,56	4 989 815,19	5 295 427,21

Catatan/Note:

Sumber/Source: Badan Pusat Statistik Kabupaten Tojo Una-Una/BPS-Statistics of Tojo Una-Una Regency

GROSS DOMESTIC REGIONAL PRODUCT

Table 11.2.2 Produk Domestik Regional Bruto Atas Dasar Harga Konstan 2010 Menurut Pengeluaran di Kabupaten Tojo Una-Una (juta rupiah), 2014–2018
Gross Domestic Regional Bruto at 2010 Constant Market Prices by Type of Expenditure in Tojo Una-Una Regency (million rupiahs) , 2014–2018

Jenis Pengeluaran Type of Expenditure	2014	2015	2016	2017	2018
(1)	(2)	(3)	(4)	(5)	(6)
Pengeluaran Konsumsi Rumah Tangga/ Household Consumption Expenditure	2 010 426,61	2 165 359,51	2 334 692,59	2 530 171,35	2 670 265,56
a. Makanan dan Minuman, Selain Restoran/Food and Beverages other than restaurants	1 129 889,15	1 221 029,90	1 302 460,34	1 406 707,22	1 465 707,22
b. Pakaian, Alas Kaki, dan Jasa Perawatannya/Clothing, Footwear, and Related Maintenance Services	73 697,65	77 576,56	84 490,17	90 079,98	94 840,19
c. Perumahan dan Perlengkapan Rumah tangga/Housing and Household Equipment	277 677,91	296 897,31	312 325,35	329 886,78	350 986,78
d. Kesehatan dan Pendidikan/Health and Education	119 926,83	128 503,77	139 778,44	150 067,49	159 367,49
e. Transportasi dan Komunikasi/Transportation and Communication	322 794,26	348 948,45	396 869,13	446 811,70	487 245,70
f. Restoran dan Hotel/Restaurants and Hotels	30 768,90	33 279,26	36 179,29	41 977,26	45 977,26
g. Lainnya/Others	55 671,90	59 124,26	62 589,85	64 640,93	66 140,93
Pengeluaran Konsumsi LNPRT/NPISH Consumption Expenditure	51 279,44	59 401,15	56 539,48	58 662,88	63 462,88
Pengeluaran Konsumsi Pemerintah/ Government Consumption Expenditure	804 937,48	926 288,06	1 005 338,39	1 123 420,39	1 245 338,39
Pembentukan Modal Tetap Bruto/Gross Fixed Capital Formation	1 049 122,91	1 147 088,74	1 257 965,72	1 379 555,72	1 501 655,72
a. Bangunan/Building	848 875,55	928 071,22	1 009 905,74	1 103 995,74	1 205 095,74
b. Non-Bangunan/Non-Building	200 247,36	219 017,52	248 059,97	275 559,97	296 559,97
Perubahan Inventori/Changes in Inventories	32 998,95	31 999,93	33 227,93	35 280,82	34 980,82
Ekspor Barang dan Jasa/Exports of Goods and Services	402 893,38	429 457,75	502 517,19	538 577,30	758 777,11
Impor Barang dan Jasa/Import of Goods and Services	481 968,99	519 186,55	595 057,73	675 853,27	979 053,27
Produk Domestik Regional Bruto/Gross Regional Domestic Product	3 869 689,78	4 240 408,58	4 595 223,56	4 989 815,19	5 295 427,21

Catatan/Note:

Sumber/Source: Badan Pusat Statistik Kabupaten Tojo Una-Una/BPS-Statistics of Tojo Una-Una Regency

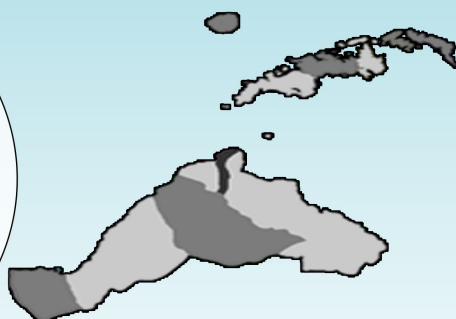


SULAWESI TENGAH

Presentase **Penduduk Miskin** terbesar di Provinsi Sulawesi Tengah Tahun 2018 adalah Kabupaten Tojo Una-Una sebesar

18,27%

Jumlah **Penduduk Miskin** di Kabupaten Tojo Una-Una Tahun 2018 sebesar

27.777**Jiwa**

TOJO UNA-UNA

ULASAN**DESCRIPTION**

Statistik komparatif disajikan untuk memberikan gambaran tentang perbandingan data penting antar-provinsi, seperti inflasi, Indeks Harga Konsumen, jumlah penduduk, Produk Domestik Regional Bruto (PDRB) menurut harga berlaku dan harga konstan, serta jumlah penduduk miskin. Data statistik komparatif bersumber dari Publikasi BPS.

Comparative statistics are served to describe about comparison some important data of inter-province, such as inflation, consumer price indices, population, Gross Regional Domestic Product (GRDB) at current or constant market prices, and number of poor people. Comparative statistics derived from other BPS Publication.

Jumlah penduduk di Provinsi Sulawesi Tengah tahun 2014 sampai 2018 semakin bertambah. Pada tahun 2018 jumlah penduduk tercatat 3.010.443 jiwa. Kabupaten/kota yang memiliki jumlah penduduk terbanyak pada tahun 2018 adalah Kabupaten Parigi Moutong dengan 482.794 jiwa diikuti Kota Palu 385.619 jiwa dan Kabupaten Banggai 371.322 jiwa. Kabupaten dengan penduduk paling sedikit adalah Kabupaten Banggai Laut dengan 73.697 jiwa.

Number of population in Sulawesi Tengah Province from 2014 until 2018 increased. In 2018 number of population was recorded 3,010,443 people . Regency/city which has the largest population was Parigi Moutong Regency with 482,794 people followed by Palu City 385,619 people and Banggai Regency 371,332 people. Banggai Laut Regency which has the smallest population with 73,697 people.

Jumlah penduduk miskin di Provinsi Sulawesi Tengah pada tahun 2018 yaitu 417.870 jiwa dengan penduduk miskin terbanyak yaitu terdapat di Kabupaten Parigi Moutong sebesar 83.663 jiwa.

Number of poor people in Sulawesi Tengah Province in 2018 was about 417,870 people. The largest number of poor people was in Parigi Moutong Regency 83,663 people.

Tabel 12.1 Penduduk Pertengahan Tahun Kabupaten/Kota di Provinsi Sulawesi Tengah (jiwa), 2014–2018
The number of mid-year population in Couple Regencies of Sulawesi Tengah Province (person) 2014-2018

Kabupaten/Kota Regency/Municipal	2014	2015	2016	2017	2018
(1)	(2)	(3)	(4)	(5)	(6)
1 Banggai Kepulauan	114 003	114 980	116 011	116 811	117 633
2 Banggai	348 477	354 402	360 022	365 616	371 322
3 Morowali	111 002	113 132	115 199	117 330	119 292
4 Poso	230 521	235 567	240 812	245 993	251 185
5 Donggala	290 915	293 742	296 380	299 174	301 591
6 Toli-Toli	223 318	225 875	228 496	230 996	233 409
7 Buol	145 889	149 004	152 296	155 593	158 790
8 Parigi Moutong	449 157	457 707	465 883	474 339	482 794
9 Tojo Una-Una	145 817	147 536	149 214	150 820	152 476
10 Sigi	226 876	229 474	232 174	234 588	237 011
11 Banggai Laut	68 124	69 514	70 886	72 298	73 697
12 Morowali Utara	114 982	117 670	120 322	122 985	125 624
13 Palu	362 202	368 086	374 020	379 782	385 619

Catatan/Note:

Sumber/Source: Badan Pusat Statistik Kabupaten Tojo Una-Una/BPS-Statistics of Tojo Una-Una Regency

Tabel 12.2 Laju Pertumbuhan Produk Domestik Bruto Kabupaten/Kota Menurut Harga Konstan 2010 di Provinsi Sulawesi Tengah (persen), 2015-2018
Growth Rate of Gross Regional Domestic Product at 2010 Constant Market Prices in Regencies/Municipal of Sulawesi Tengah Province (Percent), 2015-2018

Kabupaten/Kota Regency/Municipal	2015	2016	2017	2018
(1)	(2)	(3)	(4)	(5)
1 Banggai Kepulauan	6.66	5.94	6.00	6.08
2 Banggai	32.10	38.22	8.14	6.79
3 Morowali	67.82	12.42	14.10	12.39
4 Poso	7.12	6.03	6.15	6.19
5 Donggala	5.99	4.32	5.27	2.89
6 Toli-Toli	6.63	4.86	5.08	5.36
7 Buol	6.06	3.09	4.05	4.52
8 Parigi Moutong	7.08	5.04	5.31	4.66
9 Tojo Una-Una	5.48	5.16	5.62	3.76
10 Sigi	6.51	5.03	5.65	3.92
11 Banggai Laut	7.98	7.30	6.26	5.90
12 Morowali Utara	7.21	5.76	7.95	6.49
13 Palu	7.74	5.50	5.54	5.05

Catatan/Note:

Sumber/Source: Badan Pusat Statistik Kabupaten Tojo Una-Una/BPS-Statistics of Tojo Una-Una Regency

Tabel 12.3 Jumlah Penduduk Miskin Menurut Kabupaten/ Kota di Provinsi Sulawesi Tengah (orang), 2014-2018
Number of Poor People by Regency/Municipality in Sulawesi Tengah Province (person), 2014-2018

Kabupaten/Kota Regency/Municipal	2014	2015	2016	2017	2018
(1)	(2)	(3)	(4)	(5)	(6)
1 Banggai Kepulauan	28 410	18 570	18 720	18 560	18 382
2 Banggai	32 644	34 740	33 970	33 500	33 725
3 Morowali	34 225	17 790	17 360	16 990	17 034
4 Poso	39 913	42 640	42 230	41 880	41 747
5 Donggala	47 933	54 170	55 690	54 440	54 281
6 Toli-Toli	29 644	30 700	30 680	30 640	31 795
7 Buol	20 878	24 310	25 270	25 760	25 397
8 Parigi Moutong	72 947	82 610	82 380	82 880	83 663
9 Tojo Una-Una	28 743	27 620	27 620	27 300	27 777
10 Sigi	26 682	29 140	29 550	29 550	29 776
11 Banggai Laut	...	12 330	11 590	11 630	11 970
12 Morowali Utara	...	19 810	19 220	19 250	19 401
13 Palu	25 041	27 190	26 240	25 490	25 263
Sulawesi Tengah	387 060	421 630	420 520	420 520	417 870

Catatan/Note:

Sumber/Source: Badan Pusat Statistik Kabupaten Tojo Una-Una/BPS-Statistics of Tojo Una-Una Regency

Tabel 12.4 Indeks Pembangunan Manusia (IPM) Menurut Kabupaten/
Table Kota di Provinsi Sulawesi Tengah , 2014-2018
*Human Development Index (HDI) by Regency/Municipality
in Sulawesi Tengah Province, 2014-2018*

Kabupaten/Kota Regency/Municipal	2014	2015	2016	2017	2018
(1)	(2)	(3)	(4)	(5)	(6)
1 Banggai Kepulauan	62,33	62,97	63.45	64.07	64.68
2 Banggai	67,11	67,44	68.17	69.00	69.85
3 Morowali	67,91	69,12	69.69	70.41	71.14
4 Poso	67,65	68,13	68.83	69.78	70.68
5 Donggala	63,55	63,82	64.42	64.66	65.14
6 Toli-Toli	61,91	62,72	63.27	64.05	64.60
7 Buol	65,41	65,61	66.37	66.69	67.30
8 Parigi Moutong	62,20	62,79	63.60	64.09	64.85
9 Tojo Una-Una	61,15	61,33	62.27	62.61	63.38
10 Sigi	64,64	65,35	65.95	66.72	67.66
11 Banggai Laut	62,12	62,90	63.49	64.08	64.80
12 Morowali Utara	65,81	66,00	66.57	67.35	67.95
13 Palu	79,12	79,63	79.73	80.24	80.91

Catatan/Note:

Sumber/Source: Badan Pusat Statistik Kabupaten Tojo Una-Una/BPS-Statistics of Tojo Una-Una Regency



Sensus
Penduduk
2020

DATA

MENCERDASKAN BANGSA

— Enlighten The Nation —



**BADAN PUSAT STATISTIK
KABUPATEN TOJO UNA-UNA**

BPS - Statistics of Tojo Una-Una Regency

Jl. Lalarato No.1 Uemalingku, Ratolindo

Website: <http://tojounakab.bps.go.id>; Email: bps7209@bps.go.id

ISBN 602557523-5



9 786025 575235