



**BADAN PUSAT STATISTIK  
KABUPATEN POSO**  
*BPS-Statistics of Poso Regency*

**KABUPATEN**

**POSO DALAM ANGKA**

*Poso Regency in Figures*

**2019**



KABUPATEN

# POSO DALAM ANGKA

*Poso Regency in Figures*

# 2019



# **Kabupaten Poso Dalam Angka** ***Poso Regency in Figures*** **2019**

ISSN : 0215-6768

No. Publikasi/*Publication Number* :

Katalog/*Catalog* : 1102001.7204

Ukuran Buku/*Book Size*: 14,8 cm x 21 cm

Jumlah Halaman/*Number of Pages*: xxii + 242 halaman /pages

Naskah/*Manuscript*:

Badan Pusat Statistik Kabupaten Poso

BPS-Statistics of Poso Regency

Penyunting/*Editor*:

Badan Pusat Statistik Kabupaten Poso

BPS-Statistics of Poso Regency

Gambar Kulit oleh/*Cover Designed by*:

Badan Pusat Statistik Kabupaten Poso

BPS-Statistics of Poso Regency

Ilustrasi Kover/*Cover Illustration*:

Pemukiman di sekitar Danau Poso, Tentena

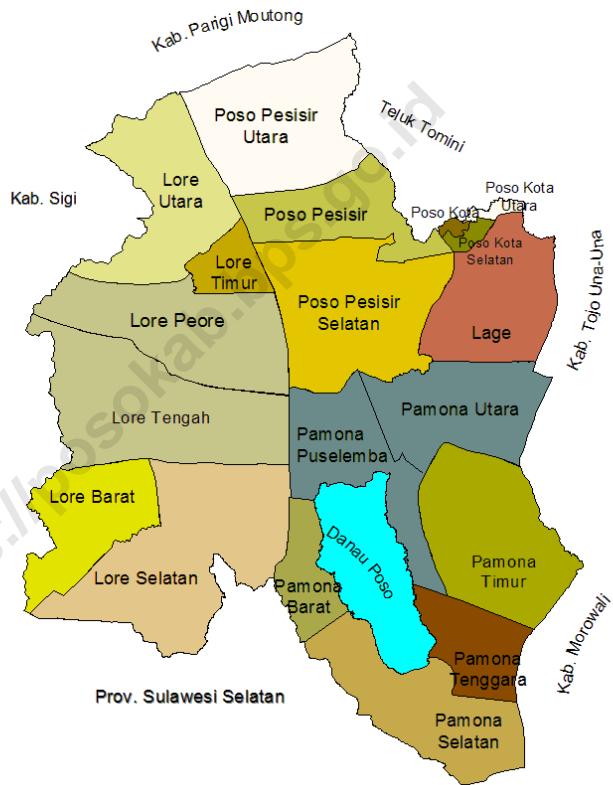
Dicetak oleh/*Printed by*:

UD. RIO PALU

**Dilarang mengumumkan, mendistribusikan, mengomunikasikan, dan/  
atau menggandakan sebagian atau seluruh isi buku ini untuk tujuan  
komersial tanpa izin tertulis dari Badan Pusat Statistik.**

*Prohibited to announce, distribute, communicate, and/or copy part or all of  
this book for commercial purpose without permission from BPS-Statistics  
Indonesia.*

**Peta Wilayah Kabupaten Poso**  
**Map of Poso Regency**





**KEPALA BPS KABUPATEN POSO**  
*CHIEF STATISTICIAN OF POSO REGENCY*



**Ir. Yaslin H. Tansala, M.Si.**





## Kata Pengantar

Buku Kabupaten Poso Dalam Angka 2019 menyajikan statistik penduduk, ketenagakerjaan, statistik konsumsi dan pengeluaran rumah tangga, pendapatan regional, serta informasi tentang keadaan geografi, iklim, dan pemerintahan.

Data-data statistik yang disajikan merupakan hasil pengumpulan data sekunder dari berbagai instansi dan hasil pengolahan beberapa survei dan sensus yang telah dilaksanakan oleh Badan Pusat Statistik. Dengan terbitnya publikasi ini, diharapkan dapat memberikan informasi kepada pengguna data sebagai bahan monitoring, evaluasi dan penetapan kebijaksanaan pembangunan.

Buku ini dapat diterbitkan berkat kerja sama dan bantuan dari berbagai pihak baik pemerintah maupun swasta. Untuk itu kami ucapkan terima kasih yang sebesar-besarnya, semoga kerja sama ini dapat lebih ditingkatkan pada masa-masa yang akan datang.

Meskipun buku ini telah dipersiapkan dengan sebaik-baiknya, namun masih banyak terdapat kelemahan dan kekurangan, untuk itu saran dan kritik yang konstruktif dari semua pihak senantiasa kami harapkan guna kesempurnaan pada penerbitan yang akan datang. Kritik dan saran dapat dialamatkan ke: [bps7204@bps.go.id](mailto:bps7204@bps.go.id).

Poso Kota, Agustus 2019  
Kepala BPS Kabupaten Poso

Ir. Yaslin H. Tansala, M.Si.





## **Preface**

*Poso Regency In Figures 2019* presenting population statistics, employment statistics and the consumption expenditure of households, regional income, and information about geographic, climate, and governance.

Statistical data which presented are the result of collecting secondary data from various institutions and the processing of some surveys and censuses that have been conducted by the Central Bureau of Statistics. With the release of this publication, is expected to provide information to the users of the data as a monitoring, evaluation and determination of development policies.

The release of this publication has been made possible due to the assistance and contributions of various government institutions and private organizations. To all parties who have been involved in the preparation of this publication, I would like to express my high appreciation and gratitude. Hopefully this cooperation can be further enhanced in the days to come.

Although this book has been prepared as well as possible, but there are still many weaknesses and shortcomings, we always expect the advice and constructive criticism from all sides for the perfection of the upcoming publication. The Advice and constructive criticism can be send to : [bps7204@bps.go.id](mailto:bps7204@bps.go.id).

Poso Kota, August 2019  
Chief Statistician of Poso Regency

Ir. Yaslin H. Tansala, M.Si.

## Daftar Isi /Contents

PETA WILAYAH KABUPATEN POSO .....	iii
MAP OF POSO REGENCY.....	iii
KEPALA BPS KABUPATEN POSO.....	v
CHIEF STATISTICIAN OF POSO REGENCY .....	v
Kata Pengantar .....	vii
Daftar Isi /Contents .....	ix
Daftar Tabel /List of Tables .....	xi
Penjelasan Umum/Explanatory Notes .....	xxi
Bab 1. Geografi dan Iklim/ <i>Geography and Climate</i> .....	1
1.1 Keadaan Geografi/ <i>Geography Condition</i> .....	7
1.2 Iklim/ <i>Climate</i> .....	9
Bab 2. Pemerintahan/ <i>Government</i> .....	13
2.1 Wilayah Administratif/ <i>Administrative Area</i> .....	19
2.2 Sumber Daya Manusia/ <i>Human Resources</i> .....	21
Bab 3. Penduduk .....	27
3.1 Penduduk/ <i>Population</i> .....	37
3.2 Ketenagakerjaan/ <i>Employment</i> .....	41
Bab 4. Sosial dan Kesejahteraan Rakyat/ <i>Social and Welfare</i> .....	47
4.1 Pendidikan/ <i>Education</i> .....	61
4.2 Kesehatan/ <i>Health</i> .....	89
4.3 Agama dan Sosial Lainnya/ <i>Religion and Other Social Affairs</i> .....	105
Bab 5. Pertanian/ <i>Agriculture</i> .....	113
5.1 Hortikultura/ <i>Horticulture</i> .....	123
5.2 Perkebunan/ <i>Estate Crops</i> .....	144
5.3 Peternakan/ <i>Livestocks</i> .....	148
5.4 Perikanan/ <i>Fishery</i> .....	151
5.5 Kehutanan/ <i>Forestry</i> .....	156
Bab 6. Pertambangan dan Energi/ <i>Mining and Energy</i> .....	159
Bab 7. Industri/ <i>Industry</i> .....	167
Bab 8. Pariwisata/ <i>Tourism</i> .....	177
Bab 9. Transportasi dan Komunikasi/ <i>Transportation and Communication</i> .....	187
9.1 Transportasi/ <i>Transportation</i> .....	193
9.2 Komunikasi/ <i>Communication</i> .....	198
Bab 10. Pariwisata/ <i>Tourism</i> .....	201
Bab 11. Pengeluaran Penduduk/ <i>Population Expenditure</i> .....	207
Bab 12. PDRB/ <i>Regional GDP</i> .....	215
Bab 13. Perbandingan Kabupaten/ <i>Regency Comparison</i> .....	235



## Daftar Tabel /List of Tables

1.1.1	Luas Daerah dan Jumlah Pulau Menurut Kecamatan di Kabupaten Poso, 2018 / <i>Total Area and Number of Islands by Sub District in Poso Regency, 2018</i> .....	7
1.2.1	Rata-rata Suhu dan Kelembaban Udara Menurut Bulan di Kabupaten Poso, 2018 / <i>Average Temperature and Humidity by Month in Poso Regency, 2018</i> .....	9
1.2.2	Rata-Rata Tekanan Udara, Kecepatan Angin dan Penyinaran Matahari Menurut Bulan di Kabupaten Poso, 2018 / <i>Average Atmospheric Pressure, Wind Velocity and Duration of Sunshine By Month in Poso Regency, 2018</i> .....	10
1.2.3	Jumlah Curah Hujan dan Hari Hujan Menurut Bulan di Kabupaten Poso, 2018 / <i>Amount of Precipitation and Number of Rainy Days by Month in Poso Regency, 2018</i> .....	11
2.1.1	Jumlah Kelurahan Menurut Kecamatan di Kabupaten Poso, 2018 / <i>Number of Sub District by Sub District in Poso Regency, 2018</i> .....	19
2.1.2	Jumlah Desa <sup>1</sup> Menurut Kecamatan di Kabupaten Poso, 2018 / <i>Number of Villages<sup>1</sup> by Sub District in Poso Regency, 2018</i> .....	20
2.2.1	Jumlah Pegawai Negeri Sipil Menurut Jabatan dan Jenis Kelamin di Kabupaten Poso, 2017 dan 2018 / <i>Number of Civil Servants by Occupation and Sex in Poso Regency, 2017 and 2018</i> .....	21
2.2.2	Jumlah Pegawai Negeri Sipil Menurut Tingkat Pendidikan dan Jenis Kelamin di Kabupaten Poso, 2017 dan 2018 / <i>Number of Civil Servants by Occupation and Sex in Poso Regency, 2017 and 2018</i> ..	22
2.2.3	Jumlah Pegawai Negeri Sipil Menurut Tingkat Kepangkatan dan Jenis Kelamin di Kabupaten Poso, 2017 dan 2018 / <i>Number of Civil Servants by Hierarchy and Sex in Poso Regency, 2017 and 2018</i> ...	23
2.3.1	Jumlah Anggota Dewan Perwakilan Rakyat Daerah Menurut Fraksi dan Jenis Kelamin di Kabupaten Poso, 2018 / <i>Number of Regional Parliament Members by Fraction and Sex in Poso Regency, 2018</i> .	24
2.3.2	Jumlah Anggota Dewan Perwakilan Rakyat Daerah Menurut Fraksi dan Jenis Kelamin di Kabupaten Poso, 2018 / <i>Number of Regional Parliament Members by Fraction and Sex in Poso Regency, 2018</i> .	25
3.1.1	Penduduk, Laju Pertumbuhan Penduduk, Distribusi Persentase Penduduk, Kepadatan Penduduk, Rasio Jenis Kelamin Penduduk Menurut Kecamatan di Kabupaten Poso, 2010 dan 2018 / <i>Population, Population Growth Rate, Percentage Distribution of Population, Population Density, and Population Sex Ratio by Sub District in Poso Regency, 2010 and 2018</i> .....	37
3.1.2	Jumlah Penduduk Menurut Kelompok Umur dan Jenis Kelamin di Kabupaten Poso, 2018 / <i>Population by Age Group and Sex in Poso Regency, 2018</i> .....	40
3.2.1	Jumlah Penduduk Berumur 15 Tahun Keatas Menurut Jenis Kegiatan	

	Selama Seminggu yang Lalu dan Jenis Kelamin di Kabupaten Poso, 2018 / <i>Population Aged 15 Years and Over by Type of Activity During The Previous Week and Sex, 2018</i> .....	41
3.2.2	Jumlah Penduduk Berumur 15 Tahun Ke Atas Menurut Pendidikan Tertinggi yang Ditamatkan dan Jenis Kegiatan Selama Seminggu yang Lalu di Kabupaten Poso, 2018 / <i>Population Aged 15 Years and Over by Educational Attainment and Type of Activity During The Previous Week in Poso Regency, 2018</i> .....	42
3.2.3	Jumlah Penduduk Berumur 15 Tahun Ke Atas yang Bekerja Selama Seminggu yang Lalu Menurut Lapangan Pekerjaan Utama dan Jenis Kelamin di Kabupaten Poso, 2018 / <i>Population Aged 15 Years and Over Who Worked During the Previous Week by Main Industry and Sex in Poso Regency, 2018</i> .....	43
3.2.4	Jumlah Penduduk Berumur 15 Tahun Ke Atas yang Bekerja Selama Seminggu yang Lalu Menurut Status Utama Pekerjaan dan Jenis Kelamin di Kabupaten Poso, 2018 / <i>Population Aged 15 Years and Over Who Worked During the Previous Week by Primary Job Status and Sex in Poso Regency, 2018</i> .....	44
3.2.5	Jumlah Penduduk Berumur 15 Tahun Ke Atas yang Bekerja Selama Seminggu yang Lalu Menurut Jumlah Jam Kerja Seluruhnya dan Jenis Kelamin di Kabupaten Poso, 2018 / <i>Population Aged 15 Years and Over Who Worked During the Previous Week by Total Working Hours and Sex in Poso Regency, 2018</i> .....	45
4.1.1	Jumlah Sekolah, Guru, dan Murid Taman Kanak-Kanak (TK) di Bawah Kementerian Pendidikan dan Kebudayaan Menurut Kecamatan di Kabupaten Poso, 2017/2018 / <i>Number of Schools, Teachers, and Pupils in Kindergarten Under The Ministry of Education and Culture by Sub District in Poso Regency, 2017/2018</i> .....	61
4.1.2	Jumlah Sekolah, Guru, dan Murid Raudatul Athfal (RA) di Bawah Kementerian Agama Menurut Kecamatan di Kabupaten Poso, 2017/2018 / <i>Number of Schools, Teachers, and Pupils in Raudatul Athfal (RA) Under The Ministry of Religious Affairs by Sub District in Poso Regency, 2017/2018</i> .....	64
4.1.3	Jumlah Sekolah, Guru, dan Murid Sekolah Dasar (SD) di Bawah Kementerian Pendidikan dan Kebudayaan Menurut Kecamatan di Kabupaten Poso, 2017/2018 / <i>Number of Schools, Teachers, and Pupils in Primary Schools Under The Ministry of Education and Culture by Sub District, 2017/2018</i> .....	64
4.1.4	Jumlah Sekolah, Guru, dan Murid Madrasah Ibtidaiyah (MI) di Bawah Kementerian Agama Menurut Kecamatan Menurut Kecamatan di Kabupaten Poso, 2017/2018 / <i>Number of Schools, Teachers, and Pupils in Madrasah Ibtidaiyah (MI) Under The Ministry of Religious Affairs by Sub District in Poso Regency, 2017/2018</i> .....	68
4.1.5	Jumlah Sekolah, Guru, dan Murid Sekolah Menengah Pertama	

	(SMP) di Bawah Kementerian Pendidikan dan Kebudayaan Menurut Kecamatan di Kabupaten Poso, 2017/2018 / <i>Number of Schools, Teachers, and Pupils in Junior High Schools Under The Ministry of Education and Culture by Sub District in Poso Regency, 2017/2018</i> .....	71
4.1.6	Jumlah Sekolah, Guru, dan Murid Madrasah Tsanawiyah (MTs) di Bawah Kementerian Agama Menurut Kecamatan di Kabupaten Poso, 2017/2018 / <i>Number of Schools, Teachers, and Pupils in Madrasah Tsanawiyah (MTs) Under The Ministry of Religious Affairs by Sub District in Poso Regency, 2017/2018</i> .....	74
4.1.7	Jumlah Sekolah, Guru, dan Murid Sekolah Menengah Atas (SMA) di Bawah Kementerian Pendidikan dan Kebudayaan Menurut Kecamatan di Kabupaten Poso, 2017/2018 / <i>Number of Schools, Teachers, and Pupils in Senior High Schools Under The Ministry of Education and Culture by Sub District in Poso Regency, 2017/2018</i> .....	77
4.1.8	Jumlah Sekolah, Guru, dan Murid Sekolah Menengah Kejuruan (SMK) di Bawah Kementerian Pendidikan dan Kebudayaan Menurut Kecamatan di Kabupaten Poso, 2017/2018 / <i>Number of Schools, Teachers, and Pupils in Vocational High Schools Under The Ministry of Education and Culture by Sub District in Poso Regency, 2017/2018</i> .....	80
4.1.9	Jumlah Sekolah, Guru, dan Murid Madrasah Aliyah (MA) di Bawah Kementerian Agama Menurut Kecamatan di Kabupaten Poso, 2017/2018 / <i>Number of Schools, Teachers, and Pupils in Madrasah Aliyah (MA) Under the Ministry of Religious Affairs by Sub District in Poso Regency, 2017/2018</i> .....	83
4.1.10	Jumlah Desa <sup>1</sup> /Kelurahan yang Memiliki Fasilitas Sekolah Menurut Kecamatan dan Tingkat Pendidikan di Kabupaten Poso, 2016– 2018 / <i>Number of Villages<sup>1</sup> Having Educational Facilities By Sub District and Educational Level in Poso Regency, 2016-2018</i> .....	86
4.2.1	Pjumlah Desa <sup>1</sup> /Kelurahan Yang Memiliki Sarana Kesehatan Menurut Kecamatan di Kabupaten Poso, 2016– 2018 / <i>Number of Villages<sup>1</sup> Having Health Facilities by Sub District in Poso Regency, 2016– 2018</i> .....	89
4.2.2	Jumlah Tenaga Kesehatan Menurut Kecamatan di Kabupaten Poso, 2018 / <i>Number of Medical Personnel by Sub District in Poso Regency, 2018</i> .....	92
4.2.3	Jumlah Rumah Sakit Umum, Rumah Sakit Khusus, dan Puskesmas Menurut Kecamatan di Kabupaten Poso, 2017-2018 / <i>Number of General Hospital, Special Hospital, and Public Health Center by Sub District in Poso Regency, 2017-2018</i> .....	93
4.2.4	Jumlah Dokter Spesialis, Dokter Umum dan Dokter Gigi Menurut Sarana Pelayanan Kesehatan di Kabupaten Poso, 2017-2018 / <i>Number Of Medical Specialist, Generalist Practitioners and Dentist</i>	

	<i>by Type of Health Facility in Poso Regency, 2017-2018.....</i>	95
4.2.5	Jumlah Pertolongan Persalinan Oleh Tenaga Kesehatan Menurut Kecamatan di Kabupaten Poso, 2018 / <i>Number Of Childbirth Assisted by Medical Personnel by Sub District in Poso Regency, 2018 .....</i>	96
4.2.6	Jumlah Balita Yang Pernah Mendapat Imunisasi Menurut Kecamatan dan Jenis Imunisasi di Kabupaten Poso, 2018 / <i>Number of Children Under Five Years Who Had Immunization by District and Type of Immunization in Poso Regency, 2018 .....</i>	97
4.2.7	Jumlah Kasus 10 Penyakit Terbanyak di Kabupaten Poso, 2018 / <i>Number of Cases of the 10 Most Diseases in Poso Regency, 2018.</i>	99
4.2.8	Jumlah Bayi Lahir, Bayi Berat Badan Lahir Rendah (BBLR), BBLR Dirujuk, dan Bergizi Buruk Menurut Tahun di Kabupaten Poso, 2013-2018 / <i>Number of Birth, Babies with Low Birth Weight (LBW), Treated LBW, and Malnutrition Cases by Year in Poso Regency, 2013-2018 .....</i>	100
4.2.9	Jumlah Kasus HIV/AIDS, IMS, DBD, Diare, TB, dan Malaria Menurut Kecamatan di Kabupaten Poso, 2018 / <i>Number of Cases of HIV/AIDS, Sexually Transmitted Infection, Dengue Fever, Diarrhea, Tuberculosis (TB) and Malaria by Sub District in Poso Regency, 2018 .....</i>	101
4.2.10	Jumlah Remaja Usia 15-24 Tahun yang Mendapat Penyuluhan Tentang Kesehatan Reproduksi (Kespro), HIV/AIDS, dan Keluarga Berencana (KB) Menurut Kecamatan di Kabupaten Poso, 2018 / <i>Number of Young People Aged 15 - 24 Who Had Counselling on Reproductive Health, HIV/AIDS, and Family Planning by Subdistrict in Poso Regency, 2018.....</i>	102
4.2.11	Jumlah Pasangan Usia Subur (PUS) dan Peserta KB Aktif Menurut Kecamatan di Kabupaten Poso, 2018 / <i>Number of Eligible Couples and Family Planning Participants by Sub District in Poso Regency, 2018 .....</i>	103
4.3.1	Jumlah Penduduk Menurut Kecamatan dan Agama yang Dianut di Kabupaten Poso, 2018 / <i>Population by Sub District and Religion in Poso Regency, 2018.....</i>	105
4.3.2	Jumlah Tempat Peribadatan Menurut Kecamatan dan Agama di Kabupaten Poso, 2018 / <i>Number of Places of Worship By Sub District and Religion in Poso Regency, 2018.....</i>	106
4.3.3	Jumlah Desa/Kelurahan yang Mengalami Bencana Alam <sup>2</sup> Menurut Kecamatan di Kabupaten Poso, 2011– 2018 / <i>Number of Villages<sup>1</sup> that Had Natural Disaster<sup>2</sup> by Sub District in Poso Regency, 2011– 2018 .....</i>	107
4.3.4	Jumlah Laporan Tindak Pidana Menurut Kantor Kepolisian Sektor di Kabupaten Poso, 2018 / <i>Number of Reported Criminal Cases by Sub District Police Office in Poso Regency, 2018 .....</i>	109
4.3.5	Jumlah Penyelesaian Tindak Pidana Menurut Kantor Kepolisian	

	Sektor di Kabupaten Poso, 2018 / <i>Number of Crime Clearance Rate by Sub District Police Office in Poso Regency, 2018</i> .....	110
4.3.6	Garis Kemiskinan dan Jumlah Penduduk Miskin di Kabupaten Poso, 2013-2018 / <i>Poverty Line And Poor Population In Poso Regency, 2013 - 2018</i> .....	111
5.1.1	Luas Panen Tanaman Sayuran Menurut Kecamatan dan Jenis Tanaman (ha) Kabupaten Poso, 2017 dan 2018 / <i>Harvested Area of Vegetables by Sub District and Kind of Plant (ha) in Poso Regency, 2017 and 2018</i> .....	123
5.1.2	Produksi Tanaman Sayuran Menurut Kecamatan dan Jenis Tanaman di Kabupaten Poso (kuintal), 2017-2018 / <i>Production of Vegetables by Subdistrict and Kind of Plant in Poso Regency (quintal), 2017-2018</i> .....	157
5.1.3	Luas Panen Tanaman Sayuran dan Buah Semusim Menurut Jenis Tanaman (ha) di Kabupaten Poso, 2017–2018 / <i>Harvested Area of Seasonal Vegetables and Fruits by Kind of Plant (ha) in Poso Regency, 2017–2018</i> .....	127
5.1.4	Produksi Tanaman Sayuran dan Buah–Buahan Semusim Menurut Jenis Tanaman (ton) di Kabupaten Poso, 2017–2018 / <i>Production of Seasonal Vegetables and Fruits by Kind of Plant (ton) in Poso Regency, 2017–2018</i> .....	128
5.1.5	Luas Panen Tanaman Biofarmaka Menurut Kecamatan dan Jenis Tanaman (m2) di Kabupaten Poso, 2017 dan 2018 / <i>Harvested Area of Medicinal Plants by Sub District and Kind of Plant (m2) in Poso Regency, 2017 and 2018</i> .....	129
5.1.6	Produksi Tanaman Biofarmaka Menurut Kecamatan dan Jenis Tanaman di Kabupaten Poso (kg) di Kabupaten Poso, 2017 dan 2018 / <i>Production of Medicinal Plants by Subdistrict and Kind of Plant in Poso Regency (kg) in Poso Regency, 2017 and 2018</i> .....	131
5.1.7	Luas Panen Tanaman Biofarmaka Menurut Jenis Tanaman (m2) di Kabupaten Poso, 2017–2018 / <i>Harvested Area of Medicinal Plants by Kind of Plant (m2) in Poso Regency, 2017–2018</i> .....	133
5.1.8	Produksi Tanaman Biofarmaka Menurut Jenis Tanaman (kg) di Kabupaten Poso, 2017–2018 / <i>Production of Medicinal Plants by Kind of Plant (kg) in Poso Regency, 2017–2018</i> .....	134
5.1.9	Luas Panen Tanaman Hias Menurut Kecamatan dan Jenis Tanaman di Kabupaten Poso (m2), 2017-2018 / <i>Harvested Area of Ornamental Plants by Subdistrict and Kind of Plant in Poso Regency (m2), 2017-2018</i> .....	135
5.1.10	Produksi Tanaman Hias Menurut Kecamatan dan Jenis Tanaman di Kabupaten Poso (tangkai), 2017-2018 / <i>Production of Ornamental Plants by Subdistrict and Kind of Plant in Poso Regency (stalks), 2017-2018</i> .....	137
5.1.11	Luas Panen Tanaman Hias Menurut Jenis Tanaman (m2) di Kabupaten Poso, 2017–2018 / <i>Harvested Area of Ornamental Plants</i>	



	<i>by Kind of Plant (m2) in Poso Regency, 2017–2018</i> .....	139
5.1.12	Produksi Tanaman Hias Menurut Jenis Tanaman (tangkai) di Kabupaten Poso, 2017–2018 / <i>Production of Ornamental Plants by Kind of Plant (stalks), 2017–2018</i> .....	140
5.1.13	Produksi Buah–buahan Menurut Jenis Tanaman Menurut Kecamatan (kuintal) di Kabupaten Poso, 2017-2018 / <i>Production of Fruits by Kind of Plant by Subdistrict (quintal) in Poso Regency, 2017-2018</i> .....	141
5.1.14	Produksi Buah–Buahan dan Sayuran Tahunan Menurut Jenis Tanaman (kg) di Kabupaten Poso, 2015-2018 / <i>Production of Annual Fruits and Vegetables by Kind of Plant (ton) in Poso Regency, 2017–2018</i> .....	143
5.2.1	Luas Areal Tanaman Perkebunan Menurut Kecamatan dan Jenis Tanaman (ha) di Kabupaten Poso, 2017 dan 2018 / <i>Planted Area of Estate Crops by Sub District and Type of Crops (ha) in Poso Regency, 2017 dan 2018</i> .....	144
5.2.2	Produksi Perkebunan Menurut Kecamatan dan Jenis Tanaman (ton) di Kabupaten Poso, 2017 dan 2018 / <i>Production of Estate by Sub District and Type of Crops (ton) in Poso Regency, 2017 and 2018</i>	146
5.3.1	Populasi Ternak Menurut Kecamatan dan Jenis Ternak di Kabupaten Poso, 2018 / <i>Livestock Population by Subdistrict and Kind of Livestock in Poso Regency, 2018</i> .....	148
5.3.2	Populasi Unggas Menurut Kecamatan dan Jenis Unggas di Kabupaten Poso, 2018 / <i>Poultry Population by Subdistrict and Kind of Poultry in Poso Regency, 2018</i> .....	149
5.3.3	Jumlah Ternak yang Dipotong Menurut Kecamatan dan Jenis Ternak di Kabupaten Poso, 2018 / <i>Livestock Slaughtered by Subdistrict and Kind of Livestock in Poso Regency, 2018</i> .....	150
5.4.1	Jumlah Rumah Tangga Perikanan Tangkap Menurut Kecamatan dan Subsektor di Kabupaten Poso, 2017 dan 2018 / <i>Number of Fish Capture Households by Subdistrict and Subsector in Poso Regency, 2017 dan 2018</i> .....	151
5.4.2	Jumlah Produksi Perikanan Tangkap Menurut Kecamatan dan Subsektor di Kabupaten Poso, 2017 dan 2018 / <i>Number of Fish Capture by Subdistrict and Subsector in Poso Regency, 2017 dan 2018</i> .....	152
5.4.3	Jumlah Rumah Tangga Perikanan Budidaya Menurut Kecamatan dan Jenis Budidaya di Kabupaten Poso, 2018 / <i>Number of Aquaculture Households by Subdistrict and Type of Aquaculture in Poso Regency, 2018</i> .....	153
5.4.4	Produksi Perikanan Budidaya Menurut Kecamatan dan Jenis Budidaya di Kabupaten Poso, 2018 / <i>Production of Aquaculture Households by Subdistrict and Type of Aquaculture in Poso Regency, 2018</i> .....	154
5.4.5	Jumlah Perahu/Kapal Menurut Kecamatan dan Jenis Kapal di	

	Kabupaten Poso, 2018 / <i>Number of Fishing Boats by Subdistrict and Type of Boat in Poso Regency, 2018</i> .....	155
5.5.1	Luas Kawasan Hutan Menurut Fungsinya (hektar) di Kabupaten Poso, 2018 / <i>Forest and Inland Water Area by Function (ha) in Poso Regency, 2018</i> .....	156
5.5.2	Produksi Hasil Hutan Bukan Kayu (ton) di Kabupaten Poso, 2018 / <i>Production of Non Timber Forest Products (ton) in Poso Regency, 2018</i> .....	157
6.1	Daya Terpasang, Produksi, dan Distribusi Listrik PT. PLN (Persero) pada Cabang/Ranting PLN di Kabupaten Poso, 2013-2018 / <i>Installed Capacity, Production, and Distribution of Electricity of State Electricity Company at Branch Level in Poso Regency, 2013–2018</i> .....	163
6.2	Jumlah Pelanggan Listrik di Kabupaten Poso, 2013 –2018 / <i>Number of Registered Electricity Customers in Poso Regency, 2013–2018</i>	164
6.3	Jumlah Pelanggan dan Air yang Disalurkan Menurut Pelanggan di Kabupaten Poso, 2018 / <i>Number of Customer and Distributed Clean Water by Type of Customers in Poso Regency, 2018</i> .....	165
6.4	Jumlah Pelanggan dan Listrik yang Disalurkan Menurut Pelanggan di Kabupaten Poso, 2018 / <i>Number of Customer and Distributed Clean Water by Type of Customers in Poso Regency, 2018</i> .....	166
7.1	Jumlah Industri menurut Jenis Industri dan Kecamatan di Kabupaten Poso, 2018 / <i>Number of Industry by Type and Sub District in Poso Regency, 2018</i> .....	172
7.2	Jumlah Sarana Perdagangan Menurut Jenisnya di Kabupaten Poso, 2014–2018 / <i>Number of Trading Facilities by Type of Facilities in Poso Regency, 2014–2018</i> .....	173
7.3	Jumlah Koperasi Menurut Jenis Koperasi dan Kecamatan di Kabupaten Poso, 2018 / <i>Number of Cooperative by Type of Cooperative and Sub District in Poso Regency, 2018</i> .....	174
7.4	Jumlah UMKM Menurut Kecamatan di Kabupaten Poso, 2014–2018 / <i>Number of Micro, Small and Medium Enterprises by Sub District in Poso Regency, 2014–2018</i> .....	175
8.1	Jumlah Rumah Makan/Restoran Menurut Kecamatan di Kabupaten Poso, 2015–2018 / <i>Number of Restaurants by Sub District in Poso Regency, 2015–2018</i> .....	183
8.2	Jumlah Kunjungan Menurut Jenis Wisatawan di Kabupaten Poso, 2018 / <i>Number of Visits by Type of Tourist in Poso Regency, 2018</i>	184
8.3	Jumlah Pemandu Wisata Berdasarkan Jenis Wisata di Kabupaten Poso, 2018 / <i>Number of Tour Guides by Type of Tour, 2018</i> .....	185
9.1.1	Panjang Jalan Menurut Kecamatan dan Pemerintahan yang Berwenang Mengelolanya di Kabupaten Poso (km), 2018 / <i>Length of Roads by Subdistrict and Level of Government Authority in Poso Regency (km), 2018</i> .....	193
9.1.2	Panjang Jalan Menurut Kecamatan dan Jenis Permukaan Jalan di	

	Kabupaten Poso (km), 2018 / <i>Length of Roads by Subdistrict and Type of Road Surface in Poso Regency (km), 2018</i> .....	194
9.1.3	Panjang Jalan Menurut Kecamatan dan Kondisi Jalan di Kabupaten Poso (km), 2018 / <i>Length of Roads by Subdistrict and Road Condition in Poso Regency (km), 2018</i> .....	195
9.1.4	Jumlah Penumpang Angkutan Umum Menurut Tipe Angkutan Kabupaten Poso (km), 2018 <i>Number of Public Transportation Passenger by Types of Transportation in Poso Regency (km), 2018</i> .....	196
9.1.5	Jumlah Penumpang/Barang yang Terangkut Angkutan Umum di Kabupaten Poso (km), 2018 / <i>Number of Passenger/Goods Transported by Public Transportation in Poso Regency (km), 2018</i> .....	197
9.2.1	Jumlah Kantor Pos Pembantu Menurut Kecamatan di Kabupaten Poso, 2015–2018 / <i>Number of Auxiliary Post Office by Subdistrict in Poso Regency, 2015–2018</i> .....	198
9.2.2	Banyaknya Surat, Warkat/Kartu Pos, Paket dan Wesel Yang Diterima dan Dikirim di Kabupaten Poso, 2018 / <i>Number of Letters, Posted Matter, Parcel and Money Order Sent and Received in Poso Regency, 2018</i> .....	199
10.1	Rata-Rata Harga Eceran Beras di Pasar Tradisional di Kabupaten Poso, 2014–2018 / <i>Average Retail Price of Rice in Traditional Markets in Poso Regency (rupiah), 2014 - 2018</i> .....	205
10.2	Rata-Rata Harga Eceran Beberapa Jenis Barang di Kabupaten Poso, 2014–2018 / <i>Average Retail Prices of Several Types of Goods in Poso District (rupiah), 2014-2018</i> .....	206
11.1	Rata-rata Pengeluaran per Kapita Sebulan Menurut Kelompok Komoditas dan Kelompok Pengeluaran (Rupiah) Kabupaten Poso, 2018 / <i>Monthly Average Expenditure per Capita by Commodity Group and Class of Expenditure (Rupiah) in Poso Regency, 2018</i> .....	211
11.2	Rata-rata Konsumsi Kalori per Kapita Sehari Menurut Kelompok Komoditas Makanan dan Kelompok Pengeluaran (Kcal), 2018 / <i>Average Daily Calorie Consumption per Capita by Food Commodity Group and Class Expenditure (Kcal), 2018</i> .....	212
11.3	Rata-rata Konsumsi Protein per Kapita Sehari Menurut Kelompok Komoditas Makanan dan Kelompok Pengeluaran (gram) Kabupaten Poso, 2018 / <i>Average Daily Protein Consumption per Capita by Food Commodity Group and Class Expenditure (Gram), 2018</i> .....	213
12.1	Produk Domestik Regional Bruto Atas Dasar Harga Berlaku Menurut Lapangan Usaha (juta rupiah) Kabupaten Poso, 2014–2018 / <i>Gross Domestic Regional Bruto at Current Market Prices by Industry (million rupiahs) in Poso Regency, 2014–2018</i> .....	225
12.2	Produk Domestik Regional Bruto Atas Dasar Harga Konstan 2010 Menurut Lapangan Usaha (Juta Rupiah) di Kabupaten Poso, 2014-	

	<i>2018 / Gross Domestic Regional Product At 2010 Constant Prices By Industrial Origin (Million Rupiahs) in Poso Regency, 2014 - 2018</i> .....	227
12.3	<i>Distribusi Persentase Produk Domestik Regional Bruto Atas Dasar Harga Berlaku Menurut Lapangan Usaha Di Kabupaten Poso (Persen), 2014-2018 / Percentage Distribution Of Gross Regional Domestic Product At Current Market Prices By Industry In Poso Regency (Percent), 2014-2018</i> .....	229
12.4	<i>Laju Pertumbuhan Produk Domestik Regional Bruto Atas Dasar Harga Konstan 2010 Menurut Lapangan Usaha Di Kabupaten Poso, 2014-2018 / Growths Rate Of Gross Domestic Regional Bruto At 2010 Constant Market Prices By Industrial Origin In Poso Regency, 2014-2018</i> .....	231
12.5	<i>Produk Domestik Regional Bruto Atas Dasar Harga Berlaku Menurut Pengeluaran (miliar rupiah) di Kabupaten Poso, 2014-2018 / Gross Domestic Regional Bruto at Current Market Prices by Type of Expenditure (billion rupiahs) in Poso Regency, 2014-2018</i> .....	233
12.6	<i>Produk Domestik Regional Bruto Atas Dasar Harga Konstan 2010 Menurut Pengeluaran di Kabupaten Poso (Miliar Rupiah), 2014-2018 / Gross Domestic Regional Bruto at 2010 Constant Market Prices by Type of Expenditure in Poso Regency (Billion Rupiahs) , 2014-2018</i> .....	234
13.1	<i>Penduduk Pertengahan Tahun Beberapa Kabupaten di Provinsi Sulawesi Tengah (orang), 2014-2018 / The number of mid-year population in Couple Regencies of Sulawesi Tengah Province (person) 2014-2018</i> .....	239
13.2	<i>PLaju Pertumbuhan Produk Domestik Regional Bruto Beberapa Kabupaten/ Kota Menurut Harga Konstan di Provinsi Sulawesi Tengah (persen), 2015-2018 / Growth Rate of Gross Regional Domestic Product at 2000 Constant Market Prices in Couple Regencies of Sulawesi Tengah Province (Percent), 2015-2018</i> .....	240
13.3	<i>Penduduk Miskin Menurut Kabupaten/ Kota di Provinsi Sulawesi Tengah (orang), 2014-2018 / Poor People by Regency/Municipality in Sulawesi Tengah Province (person), 2014-2018</i> .....	241
13.4	<i>Indeks Pembangunan Manusia (IPM) Menurut Kabupaten/ Kota Di Provinsi Sulawesi Tengah , 2014-2018 / Human Development Index (HDI) by Regency/Municipality in Sulawesi Tengah Province, 2014-2018</i> .....	242



## Penjelasan Umum/*Explanatory Notes*

Tanda-tanda, satuan-satuan, dan lain-lainnya yang digunakan dalam publikasi ini adalah sebagai berikut:

*Symbols, measurement units, and acronyms which are used in this publication, are as follows:*

### 1. TANDA-TANDA/*SYMBOLS*

Data tidak tersedia/ <i>Data not available</i>	: ...
Tidak ada atau nol / <i>Null or zero</i>	: -
Data dapat diabaikan/ <i>Data negligible</i>	: 0
Tanda decimal/ <i>Decimal point</i>	: ,
Data tidak dapat ditampilkan/ <i>Not applicable</i>	: NA
Angka perkiraan/ <i>Estimated figures</i>	: e
Angka sementara/ <i>Preliminary figures</i>	: *
Angka sangat sementara/ <i>Very preliminary figures</i>	: **
Angka diperbaiki/ <i>Revised figures</i>	: r

### 2. SATUAN/*UNITS*

barel/ <i>barrel</i>	: 158,99 liter/litres = 1/6,2898 m <sup>3</sup>
hektar (ha)/ <i>hectare (ha)</i>	: 10 000 m <sup>2</sup>
kilometer (km)/ <i>kilometres (km)</i>	: 1 000 meter/meters (m)
knot/ <i>knot</i>	: 1,8523 km/jam (km/hour)
kuintal/ <i>quintal</i>	: 100 kg
KWh	: 1 000 Watt hour
MWh	: 1 000 KWh
liter (untuk beras)/ <i>litre (for rice)</i>	: 0,80 kg
ons/ <i>ounce</i>	: 28,31 gram/grams
ton	: 1 000 kg

Satuan lain: buah, dus, butir, helai/lembar, kaleng, batang, pulsa, ton kilometer (ton-km), jam, menit, persen (%).

Other units: unit, pack, pieces, sheet, tin, pulse, ton-kilometres(ton-km), hour, minute, percent (%).

Perbedaan angka di belakang koma disebabkan oleh pembulatan angka.


The difference in decimal numbers is caused by rounding.



# BAB 1

## Geografi & Iklim *Geography & Climate*

Selama Tahun 2018

**Rata-Rata Suhu Terpanas**  
Bulan September  **28,6°C**

**Rata-Rata Suhu Terdingin**  
Bulan Februari  **27,1°C**

Selama Tahun 2018

**Curah Hujan Terderas**  
**April 417,1 mm<sup>3</sup>**  
**Hari Hujan Terbanyak**  
**24 Hari di April**



Selama Tahun 2018  
**Penyinaran Matahari Terbesar**  
**85% di September**





**PENJELASAN TEKNIS**

1. Secara astronomis, Kabupaten Poso terletak pada posisi  $120^{\circ}05'96''$  -  $120^{\circ}52'4,8''$  Bujur Timur dan  $1^{\circ}06'44,892''$  -  $2^{\circ}12'53,172''$  Lintang Selatan.
2. Berdasarkan posisi geografisnya Kabupaten Poso memiliki batas-batas: Utara - Teluk Tomini dan Provinsi Sulawesi Utara, Selatan - Provinsi Sulawesi Selatan, Barat - Kabupaten Donggala dan Parigi Moutong, Timur - Kabupaten Tojo Una-Una dan Morowali.
3. **Data Curah Hujan (mm)** adalah ketinggian air hujan yang terkumpul dalam penakar hujan pada tempat yang data, tidak menyerap, tidak meresap dan tidak mengalir. Unsur hujan 1 (satu) milimeter artinya dalam luasan satu meter persegi pada tempat yang datar tertampung air hujan setinggi satu milimeter atau tertampung air hujan sebanyak satu liter.
4. **Suhu udara** adalah ukuran energi kinetik rata – rata dari pergerakan molekul – molekul. Suhu suatu benda ialah keadaan yang menentukan kemampuan benda tersebut, untuk memindahkan (transfer) panas ke benda – benda lain atau menerima panas dari benda – benda lain tersebut. Dalam sistem dua benda, benda yang kehilangan panas dikatakan benda yang bersuhu lebih tinggi.
5. **Lama penyinaran matahari** merupakan salah satu dari beberapa unsur klimatologi, dan didefinisikan

**TECHNICAL NOTES**

1. *Astronomically, Poso Regency is located at position  $120^{\circ}05'96''$  -  $120^{\circ}52'4,8''$  East Longitude and  $1^{\circ}06'44,892''$  -  $2^{\circ}12'53,172''$  South Latitude.*
2. *In terms of geographic position, Poso Regency has boundaries as follows North - Tomini Bay and North Sulawesi Province, South - South Sulawesi Province, West - Donggala and Parigi Moutong Regency, East - Tojo Una-Una and Morowali Regency.*
3. **Rainfall (mm)** *is the height of rainwater collected in a graduated rain on a leve, does not absorb, not pervasive and does not flow. Elements rainy one (1) millimeter means in the area of one square meter in a flat accommodated approximately one millimeter of rain water or rain water accommodated as much as one liter.*
4. **The air temperature** *is a measure of the kinetic energy - average of the movement of molecules -molecules. Temperature of an object is a state that determines the ability of these objects, to move (transfer) of heat to objects - objects of others or receive heat from objects - objects such other. In a system of two objects, objects that heat loss is said to objects higher temperature.*
5. **Solar radiation** *is one of several elements climatology, and is defined as the power of the*

sebagai kekuatan matahari yang melebihi 120 W/m<sup>2</sup>.

6. **Kelembaban udara/legas udara** adalah jumlah kandungan uap air yang ada dalam udara. Kandungan uap air di udara berubah-ubah bergantung pada suhu. Makin tinggi suhu, makin banyak kandungan uap airnya. Alat pengukur kelembapan udara adalah higrometer. Kelembaban udara ada 2 jenis sebagai berikut:
7. **Kelembaban mutlak (absolut)** yaitu bilangan yang menunjukkan jumlah uap air dalam satuan gram pada satu meter kubik udara.
8. **Kelembaban relatif (nisbi)**, yaitu angka dalam persen yang menunjukkan perbandingan antara banyaknya uap air yang benar-benar dikandung udara pada suhu tertentu dan jumlah uap air maksimum yang dapat dikandung udara.

*sun exceeding 120 W / m<sup>2</sup>.*

6. **Humidity air/air Legas** is the amount of water vapor content in the air. The content of water vapor in the air vary depending to temperature. The higher the temperature, the more water vapor content. Humidity gauges are hygrometer. Humidity there are 2 types as follows:
7. **The absolute humidity (absolute)** is a number that indicates the amount of water vapor in grams in one cubic meter of air.
8. **Relative humidity (relative)**, the figures in percent which shows a comparison between the amount of water vapor actually contained the air at a specific temperature and the maximum amount of water vapor that can be contained in the air.

**ULASAN**

Kabupaten Poso memiliki luas 8.712,25 terdiri atas 19 kecamatan pada tahun 2018. Wilayah ini terletak pada deretan Pegunungan Fennema dan Tineba di bagian barat, Pegunungan Takolekaju di bagian barat daya, Pegunungan Verbeek di bagian tenggara, Pegunungan Pompangeo dan Pegunungan Lumut di bagian timur laut. Kecamatan yang terluas adalah Kecamatan Lore Tengah yaitu 976,37 km<sup>2</sup> atau 11,21 persen dari luas Kabupaten Poso. Luas wilayah yang disajikan dalam publikasi ini adalah perhitungan berdasarkan updating peta SP 2010.

Suhu udara ditentukan oleh tinggi rendahnya tempat/wilayah tersebut terhadap permukaan laut dan jaraknya dari pantai. Selama tahun 2018, suhu udara maksimum tertinggi di Kabupaten Poso terjadi pada bulan September (33,0°C) dan suhu udara maksimum terendah terjadi pada bulan Desember (29,0°C), sementara suhu udara minimum tertinggi terjadi pada bulan Januari (23,7°C) dan suhu udara minimum terendah terjadi pada bulan September (22,1°C).

Kelembaban udara berkisar antara 62-86 persen, dengan kelembaban udara rata-rata tertinggi terjadi pada bulan Januari dan Juni yaitu 86 persen dan kelembaban udara rata-rata terendah terjadi pada bulan September yaitu 72 persen.

Curah hujan dipengaruhi oleh keadaan iklim, keadaan geografi, dan perputaran arus udara. Rata-rata curah

**DESCRIPTION**

*Poso have area of 8.712,25 square kilometers consist of 19 subdistricts in 2018. This area is located on the folds of the mountain range, namely Fennema and Toneba Mountains in the west, Takolekaju Mountains in the southwest, Verbeek Mountains in the southeast, Pompangeo and Lumut Mountains in the northeast. The largest subdistrict is Central Lore subdistrict which is approximately 976,37 km<sup>2</sup> or 11,21 percent of Poso Regency's area. This Area that serve in publication is a calculation based on map update in SP 2010.*

*The air temperature is determined by the high and low places / regions to sea level and distance from the shore. During the year 2018, maximum air temperature in Poso Regency was highest in September (33.0°C) and the maximum air temperature was lowest in December (29.0°C), while the minimum temperature was highest in January (23.7°C) and the lowest minimum air temperature occurred in September (22.1°C).*

*Air humidity ranging from 62-86 percent, where the average humidity is highest in January and June with 86 percent and the lowest average humidity occurred in September with 72 percent.*

*Rainfall is influenced by climatic conditions, circumstances geography, and the velocity of the air*

hujan setiap tahun bervariasi, pada tahun 2018 berkisar antara 35-417,1 mm<sup>2</sup>. Curah hujan tertinggi terjadi pada bulan April yaitu sebesar 417,1 mm<sup>2</sup>, sedangkan curah hujan terendah terjadi pada bulan September yaitu sebesar 35 mm<sup>2</sup>. Jumlah hari hujan terbanyak terjadi pada bulan April 2018 yaitu 24 hari.

*flow. The average rainfall per year varies, In 2018 ranged between 35-417,1 mm<sup>2</sup>. The highest rainfall occurred in April in the amount of 417,1 mm<sup>2</sup>, while the lowest rainfall occurred in September that is equal to 35 mm<sup>2</sup>. The highest number of rainy days occurred in April 2018 which is 24 days.*

<https://posokab.bps.go.id>

### 1.1 Keadaan Geografi/*Geography Condition*

**Tabel 1.1.1** Luas Daerah dan Jumlah Pulau Menurut Kecamatan di Kabupaten Poso, 2018  
*Total Area and Number of Islands by Sub District in Poso Regency, 2018*

Kecamatan <i>Sub District</i>	Ibukota Kecamatan <i>Capital of Sub District</i>	Luas (km <sup>2</sup> ) <i>Total Area (square,km)</i>
(1)	(2)	(3)
Pamona Selatan	Pendolo	474,65
Pamona Barat	Meko	174,91
Pamona Tenggara	Korobono	229,17
Pamona Utara	Sulewana	422,04
Pamona Pusalemba	Sangele	367,54
Pamona Timur	Taripa	549,38
Lore Selatan	Gintu	771,59
Lore Barat	Lengkeka	331,36
Lore Utara	Wuasa	466,75
Lore Tengah	Doda	657,06
Lore Timur	Maholo	112,40
Lore Peore	Watutau	525,20
Poso Pesisir	Mapane	307,66
Poso Pesisir Selatan	Tangkura	609,39
Poso Pesisir Utara	Tambarana	558,34
Poso Kota	Gebang Rejo	11,29
Poso Kota Selatan	Kawua	25,06
Poso Kota Utara	Lawanga	20,22
Lage	Tagolu	498,24
Poso		7 112,25

Lanjutan Tabel/*Continued Table 1.1.1*

Kecamatan <i>Sub District</i>	Persentase terhadap Luas Kabupaten/Kota <i>Percentage to Regency/Municipality's Area</i>	Jumlah Pulau <i>Number of Islands</i>
(1)	(4)	(5)
Pamona Selatan	6,67	-
Pamona Barat	2,46	-
Pamona Tenggara	3,22	-
Pamona Utara	5,93	-
Pamona Pusalemba	5,17	-
Pamona Timur	7,72	-
Lore Selatan	10,85	-
Lore Barat	4,66	-
Lore Utara	6,56	-
Lore Tengah	9,24	-
Lore Timur	1,58	-
Lore Peore	7,38	-
Poso Pesisir	4,33	-
Poso Pesisir Selatan	8,57	-
Poso Pesisir Utara	7,85	-
Poso Kota	0,16	-
Poso Kota Selatan	0,35	-
Poso Kota Utara	0,28	-
Lage	7,01	-
Poso		

Sumber/*Source*: Peraturan Menteri Dalam Negeri No. 137 Tahun 2017 tanggal 29 Desember 2017/*Home Affairs Ministerial Regulation No.137/2017, December 29,2017*

## 1.2 Iklim/*Climate*

**Tabel 1.2.1 Rata-rata Suhu dan Kelembaban Udara Menurut Bulan di Kabupaten Poso, 2018**  
***Average Temperature and Humidity by Month in Poso Regency, 2018***

Bulan <i>Month</i>	Suhu Udara <i>Temperature(°C)</i>			Kelembaban Udara <i>Humidity (%)</i>		
	Maks <i>Max</i>	Min	Rata-rata <i>Average</i>	Maks <i>Max</i>	Min	Rata-rata <i>Average</i>
(1)	(2)	(3)	(4)	(5)	(6)	(7)
Januari/ <i>January</i>	31,6	23,7	27,5	97	86	86
Pebruari/ <i>February</i>	32,2	23,3	27,1	97	85	85
Maret/ <i>March</i>	32,3	23,6	27,7	95	86	83
April/ <i>April</i>	32,0	23,4	27,7	97	84	84
Mei/ <i>May</i>	32,5	23,4	28,4	97	81	81
Juni/ <i>June</i>	31,9	22,8	27,2	98	85	86
Juli/ <i>July</i>	32,6	22,8	28,0	97	79	79
Agustus/ <i>August</i>	32,6	22,7	28,0	95	77	77
September/ <i>September</i>	33,0	22,1	28,5	93	72	72
Oktober/ <i>October</i>	32,8	22,7	28,6	95	77	77
Nopember/ <i>November</i>	32,6	23,4	28,3	95	81	81
Desember/ <i>December</i>	29,0	23,3	28,1	97	82	82

Sumber/*Source*: Stasiun Meteorologi Kasiguncu Poso/*Meteorological Station of Kasiguncu Poso*



**Tabel 1.2.2 Rata-Rata Tekanan Udara, Kecepatan Angin dan Penyinaran Matahari Menurut Bulan di Kabupaten Poso, 2018**  
***Average Atmospheric Pressure, Wind Velocity and Duration of Sunshine By Month in Poso Regency, 2018***

<b>Bulan Month</b>	<b>Tekanan Udara Atmospheric Pressure (mb)</b>	<b>Kecepatan Angin Wind Velocity (knot)</b>	<b>Penyinaran Matahari Duration of Sunshine (%)</b>
<b>(1)</b>	<b>(2)</b>	<b>(3)</b>	<b>(4)</b>
Januari/ January	1 007,3	2	45
Pebruari/ February	1 009,2	2	61
Maret/ March	1 008,8	2	50
April/April	1 008,9	2	65
Mei/ May	1 009,0	2	64
Juni/ June	1 010,0	2	55
Juli/ July	1 009,0	2	69
Agustus/ August	1 010,1	3	74
September/ September	1 010,1	3	85
Oktober/ October	1 010,2	2	82
Nopember/ November	1 009,5	2	72
Desember/ December	1 008,5	2	40

Sumber/Source:

Stasiun Meteorologi Kasiguncu Poso/ Meteorological Station of Kasiguncu Poso

**Tabel 1.2.3** Jumlah Curah Hujan dan Hari Hujan Menurut Bulan di Kabupaten Poso, 2018  
*Amount of Precipitation and Number of Rainy Days by Month in Poso Regency, 2018*

Bulan Month	Curah Hujan Precipitation (mm <sup>3</sup> )	Hari Hujan (Hari) Number of Rainy Days (day)
(1)	(2)	(3)
Januari/ January	50,1	18
Pebruari/ February	130,6	10
Maret/ March	163,9	21
April/April	417,1	24
Mei/ May	148,4	22
Juni/ June	174,6	21
Juli/ July	163,7	18
Agustus/ August	134	15
September/ September	35	8
Oktober/ October	157	16
Nopember/ November	158	17
Desember/ December	94,4	12

Sumber/Source:

Stasiun Meteorologi Kasiguncu Poso/Meteorological Station of Kasiguncu Poso



## BAB 2

### Pemerintahan Governments



Selama Tahun 2018

**Jumlah PNS**

**6.969**

**PNS Laki-Laki PNS Perempuan**

**2.942 4.027**

Selama Tahun 2018

**Anggota DPRD**

**30**





## PENJELASAN TEKNIS

1. **Anggota Dewan Perwakilan Rakyat Daerah (DPRD)** dipilih melalui pemilihan umum (pemilu) dan dilantik dalam masa jabatan lima tahun.
2. Berdasarkan Undang-Undang no Republik Indonesia no. 43 tahun 1999 Tentang Pokok-Pokok Kepegawaian, yang dimaksud **Pegawai Negeri** adalah setiap warga negara Republik Indonesia yang telah memenuhi syarat yang ditentukan, diangkat oleh pejabat yang berwenang dan diserahi tugas dalam suatu jabatan negeri, atau diserahi tugas negara lainnya, dan digaji berdasarkan peraturan perundang-undangan yang berlaku.
3. Pasal 2 Ayat 1 UU RI no. 43 tahun 1999 tentang Pokok-Pokok Kepegawaian, membagi Pegawai Negeri menjadi 3 yaitu:
  - Pegawai Negeri Sipil
  - Anggota Tentara Republik Indonesia
  - Anggota Kepolisian Negara Republik Indonesia
 Pada pasal 2 ayat 2 Pegawai Negeri Sipil di bedakan menjadi 2 yaitu :
  - Pegawai Negeri Sipil Pusat
  - Pegawai Negeri Sipil Daerah
4. **Pegawai Negeri Sipil Pusat** adalah Pegawai Negeri Sipil yang gajinya dibebankan pada Anggaran Pendapatan dan Belanja Negara dan bekerja pada Departemen, Lembaga pemerintah non-Departemen, Kesekretariatan

## TECHNICAL NOTES

1. **Regional House of Representatives (DPRD) members** are elected through a general election and appointed for a five-years membership.
2. *The Based on the Law of the Republic of Indonesia no. 43 1999 About the Principal Officer, which meant **Servants** is every citizen of the Republic of Indonesia that has been qualified specified, appointed by the competent authority and entrusted with tasks in an office abroad, or entrusted with the task of other countries, and are paid based on laws applicable.*
3. *Article 2 Paragraph 1 of Law of the Republic of Indonesia no. 43 1999 About the Principal Officer, divide into 3 Servants.*
  - *Government employees*
  - *Members of the Army of the Republic of Indonesia*
  - *Members of the Indonesian National Police**In Article 2, paragraph 2 of Civil Servants to differentiate into two, namely:*
  - *Centre for Civil Servants*
  - *Regional Civil Servants*
4. **Civil Service Centre** is a Civil Servant whose salary is charged to the Budget of the State and working in the Ministry, non-governmental Organization Department, Secretariat highest institution/High Country, Vertical Institutions at

Lembaga Tertinggi/Tinggi Negara, Instansi Vertikal di Daerah Propinsi/Kabupaten/Kota, Kepaniteraan Pengadilan, atau dipekerjakan untuk menyelenggarakan tugas negara lainnya.

5. **Pegawai Negeri Sipil Daerah** adalah Pegawai Negeri Sipil Daerah Propinsi/Kabupaten/Kota yang gajinya dibebankan pada Anggaran Pendapatan dan Belanja Daerah dan bekerja pada Pemerintah Daerah, atau dipekerjakan di luar instansi induknya.

*Provincial/District/Municipality, the Clerk of Court, or hired to carry out the task of other countries.*

5. **Regional Civil Servants** is a Civil Servants in a provincial/regional/municipal salary is charged to the budget of Regional and Local Government is working on, or employed outside the parent institution.

**ULASAN****DESCRIPTION**

Wilayah Administrasi Kabupaten Poso terdiri dari 19 kecamatan yang membawahi 142 desa definitif dan 28 kelurahan.

*Poso Regency's administration area consists of 19 Districts in charge of 142 definitive villages 28 urban villages.*

Kabupaten Poso mengalami beberapa kali pemekaran kecamatan dan desa. Kemudian sejak tahun 2012, Kabupaten Poso terdiri atas 19 kecamatan, yaitu :

*Poso regency has undergone several expansion by districts and villages. Then since 2012, Poso regency consists of 19 subdistricts, namely:*

1. Kecamatan Pamona Selatan
2. Kecamatan Pamona Barat
3. Kecamatan Pamona Tenggara
4. Kecamatan Pamona Utara
5. Kecamatan Pamona Pusalemba
6. Kecamatan Pamona Timur
7. Kecamatan Lore Selatan
8. Kecamatan Lore Barat
9. Kecamatan Lore Utara
10. Kecamatan Lore Tengah
11. Kecamatan Lore Timur
12. Kecamatan Lore Peore
13. Kecamatan Poso Pesisir
14. Kecamatan Poso Pesisir Selatan
15. Kecamatan Poso Pesisir Utara
16. Kecamatan Poso Kota
17. Kecamatan Poso Kota Selatan
18. Kecamatan Poso Kota Utara
19. Kecamatan Lage

1. *Pamona Selatan Subdistrict*
2. *Pamona Barat Subdistrict*
3. *Pamona Tenggara Subdistrict*
4. *Pamona Utara Subdistrict*
5. *Pamona Pusalemba Subdistrict*
6. *Pamona Timur Subdistrict*
7. *Lore Selatan Subdistrict*
8. *Lore Barat Subdistrict*
9. *Lore Utara Subdistrict*
10. *Lore Tengah Subdistrict*
11. *Lore Timur Subdistrict*
12. *Lore Peore Subdistrict*
13. *Poso Pesisir Subdistrict*
14. *Poso Pesisir Selatan Subdistrict*
15. *Poso Pesisir Utara Subdistrict*
16. *Poso Kota Subdistrict*
17. *Poso Kota Selatan Subdistrict*
18. *Poso Kota Utara Subdistrict*
19. *Lage Subdistrict*

Jumlah anggota DPRD Kabupaten Poso di Tahun 2018 sebanyak 30 orang, terdiri dari 26 laki-laki dan 4 perempuan. DPRD Kabupaten Poso selama tahun 2018 telah berhasil membuat beberapa keputusan antara lain: 14 Peraturan Daerah, 15 Keputusan DPRD, dan 19 keputusan Pimpinan DPRD.

*Number of Representatives DPRD of Poso regency in 2018 as many as 30 people, consisting of 26 men and 4 women. DPRD Poso regency during 2018 has managed to make several decisions: 14 Decision of Local, 15 Decision of DPRD, and 19 Chief Decision of DPRD.*



Pegawai Negeri Sipil (PNS) di lingkungan Pemerintah Daerah Kabupaten Poso pada tahun 2018 mencapai 6.969 orang. PNS tersebut 50,43 persen berada pada jenjang golongan III, 28,54 persen berada pada jenjang golongan II, 17,13 persen berada pada jenjang golongan IV, dan sisanya pada jenjang golongan I. Dilihat dari pendidikannya, mayoritas PNS Pemda Kabupaten Poso berpendidikan S1 (47,52 persen) dan pendidikan SLTA atau sederajat (33,63 persen).

*Total civil servants (PNS) in regional government of Poso regency in 2018 were 6.969 persons. They were classified as level of III (50,43 percent), level of II (28,54 percent) and, level of IV (17,13 percent), and the other as level of I. Refer to their education attainment, most of them were graduated from S1 (47,52 percent) and graduated from senior high school or on the parallel (33,63 percent).*

## 2.1 Wilayah Administratif/*Administrative Area*

**Tabel 2.1.1** Jumlah Kelurahan Menurut Kecamatan di Kabupaten Poso, 2018  
*Table Number of Sub District by Sub District in Poso Regency, 2018*

Kecamatan <i>Sub District</i>	2014	2015	2016	2017	2018
(1)	(2)	(3)	(4)	(5)	(6)
Pamona Selatan	-	-	-	-	-
Pamona Barat	-	-	-	-	-
Pamona Tenggara	-	-	-	-	-
Pamona Utara	3	3	3	3	3
Pamona Pusalemba	3	3	3	3	3
Pamona Timur	-	-	-	-	-
Lore Selatan	-	-	-	-	-
Lore Barat	-	-	-	-	-
Lore Utara	-	-	-	-	-
Lore Tengah	-	-	-	-	-
Lore Timur	-	-	-	-	-
Lore Peore	-	-	-	-	-
Poso Pesisir	3	3	3	3	3
Poso Pesisir Selatan	-	-	-	-	-
Poso Pesisir Utara	-	-	-	-	-
Poso Kota	7	7	7	7	7
Poso Kota Selatan	5	5	5	5	5
Poso Kota Utara	7	7	7	7	7
Lage	-	-	-	-	-
Poso	28	28	28	28	28

Sumber/*Source*: Peraturan Kepala Badan Pusat Statistik Nomor 29 Tahun 2018 Tanggal 15 Januari 2018 tentang Perubahan Atas Peraturan Kepala Badan Pusat Statistik Nomor 55 Tahun 2017 tentang Kode dan Nama Wilayah Kerja Statistik Tahun 2017/*Chief Statistician Regulation Number 29/2018, January 15 2018, as a revision of Chief Statistician Regulation Number 55 of 2017 on Code and Name of Regional Level of Data Collection.*

**Tabel 2.1.2 Jumlah Desa<sup>1</sup> Menurut Kecamatan di Kabupaten Poso, 2018**  
**Table Number of Villages<sup>1</sup> by Sub District in Poso Regency, 2018**

Kecamatan Sub District	2014	2015	2016	2017	2018
(1)	(2)	(3)	(4)	(5)	(6)
Pamona Selatan	12	12	12	12	12
Pamona Barat	6	6	6	6	6
Pamona Tenggara	9	9	9	9	9
Pamona Utara	7	7	7	7	7
Pamona Pusalemba	8	8	8	8	8
Pamona Timur	13	13	13	13	13
Lore Selatan	8	8	8	8	8
Lore Barat	6	6	6	6	6
Lore Utara	7	7	7	7	7
Lore Tengah	8	8	8	8	8
Lore Timur	5	5	5	5	5
Lore Peore	6	5	5	5	5
Poso Pesisir	13	13	13	13	13
Poso Pesisir Selatan	9	9	9	9	9
Poso Pesisir Utara	10	10	10	10	10
Poso Kota	-	-	-	-	-
Poso Kota Selatan	-	-	-	-	-
Poso Kota Utara	-	-	-	-	-
Lage	17	16	16	16	16
Poso	172	170	170	170	170

Catatan/Note: <sup>1</sup> Termasuk kelurahan dan Unit Permukiman Transmigrasi (UPT)/Include Transmigration Settlement Unit  
 Sumber/Source: Peraturan Kepala Badan Pusat Statistik Nomor 29 Tahun 2018 Tanggal 15 Januari 2018 tentang  
 Perubahan Atas Peraturan Kepala Badan Pusat Statistik Nomor 55 Tahun 2017 tentang Kode dan Nama  
 Wilayah Kerja Statistik Tahun 2017/Chief Statistician Regulation Number 29/2018, January 15 2018, as a  
 revision of Chief Statistician Regulation Number 55 of 2017 on Code and Name of Regional Level of Data  
 Collection.

## 2.2 Sumber Daya Manusia/*Human Resources*

**Tabel 2.2.1** Jumlah Pegawai Negeri Sipil Menurut Jabatan dan Jenis Kelamin di Kabupaten Poso, 2017 dan 2018  
*Number of Civil Servants by Occupation and Sex in Poso Regency, 2017 and 2018*

Jabatan <i>Occupation</i>	2017			2018		
	Laki-Laki <i>Male</i>	Perempuan <i>Female</i>	Jumlah <i>Total</i>	Laki-Laki <i>Male</i>	Perempuan <i>Female</i>	Jumlah <i>Total</i>
(1)	(2)	(3)	(4)	(5)	(6)	(7)
Fungsional Tertentu <i>Specific Functional</i>				1 063	2 352	3 415
Fungsional Umum/ <i>Staf General Functional</i>				1 345	1 333	2 678
Struktural/ <i>Structural</i>						
Eselon V/ <i>5th Echelon</i>				-	-	-
Eselon IV/ <i>4th Echelon</i>				371	293	664
Eselon III/ <i>3rd Echelon</i>				135	42	177
Eselon II/ <i>2nd Echelon</i>				28	7	35
Eselon I/ <i>1st Echelon</i>				-	-	-
Jumlah/ <i>Total</i>	3 068	4 077	7 145	2 942	4 027	6 969

Sumber/*Source*: Badan Kepegawaian Daerah Kabupaten Poso/*Regional Office for Civil Service of Poso Regency*

**Tabel 2.2.2** Jumlah Pegawai Negeri Sipil Menurut Tingkat Pendidikan dan Jenis Kelamin di Kabupaten Poso, 2017 dan 2018  
**Table** *Number of Civil Servants by Occupation and Sex in Poso Regency, 2017 and 2018*

Tingkat Pendidikan <i>Educational Level</i>	2017			2018		
	Laki-Laki <i>Male</i>	Perempuan <i>Female</i>	Jumlah <i>Total</i>	Laki-Laki <i>Male</i>	Perempuan <i>Female</i>	Jumlah <i>Total</i>
(1)	(2)	(3)	(4)	(5)	(6)	(7)
Sampai dengan SD <i>Up to Primary School</i>	25	5	30	20	5	25
SLTP/Sederajat General <i>Vocational Junior High School</i>	77	57	134	57	41	98
SMA/Sederajat General/Vocational Senior High School	1 398	1 494	2 892	1 191	1 153	2 344
Diploma I, II/Akta I, II <i>Diploma I, II/Akta I, II</i>	324	827	1 151	244	690	934
Diploma III/Akta III/ Sarjana Muda <i>Diploma III/Akta III/ Bachelor</i>						
Tingkat Sarjana/ Doktor/Ph.D <i>University Graduates</i>	1 244	1 694	2 938	1 430	2 138	3 568
Jumlah/ <i>Total</i>	3 068	4 077	7 145	2 942	4 027	6 969

Sumber/*Source*: Badan Kepegawaian Daerah Kabupaten Poso/*Regional Office for Civil Service of Poso Regency*

**Tabel 2.2.3** Jumlah Pegawai Negeri Sipil Menurut Tingkat Kepangkatan dan Jenis Kelamin di Kabupaten Poso, 2017 dan 2018  
*Number of Civil Servants by Hierarchy and Sex in Poso Regency, 2017 and 2018*

Pangkat/Golongan/Ruang <i>Hierarchy</i>	2017			2018		
	Laki-Laki <i>Male</i>	Perempuan <i>Female</i>	Jumlah <i>Total</i>	Laki-Laki <i>Male</i>	Perempuan <i>Female</i>	Jumlah <i>Total</i>
(1)	(2)	(3)	(4)	(5)	(6)	(7)
1. I/A (Juru Muda)	6	3	9	2	1	3
2. I/B (Juru Muda Tingkat I)	5	0	5	4	2	6
3. I/C (Juru)	50	50	100	19	18	37
4. I/D (Juru Tingkat I)	15	3	18	40	32	72
<b>Golongan I/Range I</b>						
5. II/A (Pengatur Muda)	412	542	954	82	88	170
6. II/B (Pengatur Muda Tingkat I)	269	185	454	407	510	917
7. II/C (Pengatur)	353	394	747	347	338	685
8. II/D (Pengatur Tingkat I)	100	155	255	202	168	370
<b>Golongan II/Range II</b>						
9. III/A (Penata Muda)	389	605	994	251	448	699
10. III/B (Penata Muda Tingkat I)	355	592	947	399	657	1056
11. III/C (Penata)	296	414	710	306	535	841
12. III/D (Penata Tingkat I)	346	434	780	397	522	919
<b>Golongan III/Range III</b>						
13. IV/A (Pembina)	321	502	823	281	433	714
14. IV/B (Pembina Tingkat I)	144	175	319	179	268	447
15. IV/C (Pembina Utama Muda)	24	6	30	26	7	33
16. IV/D (Pembina Utama Madya)	-	-	-	-	-	-
17. IV/E (Pembina Utama)						
<b>Golongan IV/Range IV</b>						
Jumlah/ <i>Total</i>	3 085	4 060	7 145	2 942	4 027	6 969

Sumber/Source: Badan Kepegawaian Daerah Kabupaten Poso/Regional Office for Civil Service of Poso Regency

### 2.3 Dewan Perwakilan Rakyat Daerah/*The Regional House Of Representative*

**Tabel**  
**Table**      **2.3.1 Jumlah Anggota Dewan Perwakilan Rakyat Daerah Menurut Fraksi dan Jenis Kelamin di Kabupaten Poso, 2018**  
***Number of Regional Parliament Members by Fraction and Sex in Poso Regency, 2018***

Fraksi <i>Paction</i>	Laki/laki <i>Male</i>	Perempuan <i>Female</i>	Jumlah <i>Total</i>
(1)	(2)	(3)	(4)
1. Demokrat	5	3	8
2. Golkar	4	1	5
3. Nasdem	2	-	2
4. PDI-P	3	-	3
5. Gerindra	4	-	4
5. Gabungan			
-PAN	2	-	2
-PKS	2	-	2

Sumber/Source: Sekretariat DPRD Kabupaten Poso/*House of Parliament Poso Regency*

**Tabel 2.3.2 Jumlah Keputusan dan Perda Dewan Perwakilan Rakyat Daerah Kabupaten Poso, 2014 – 2018**  
***Number of Decision and Regional Regulation of Regional Parliament of Poso Regency, 2014 – 2018***

<b>Keputusan Decree</b>	<b>2014</b>	<b>2015</b>	<b>2016</b>	<b>2017</b>	<b>2018</b>
<b>(1)</b>	<b>(2)</b>	<b>(3)</b>	<b>(4)</b>	<b>(5)</b>	<b>(6)</b>
1. Peraturan Daerah	19	17	14	10	14
2. Keputusan DPRD	26	26	25	20	15
3. Nota Kesepakatan	4	4	1	-	-
4. Pernyataan Sikap	-	1	-	-	-
5. Pernyataan Pendapat	-	-	-	-	-
6. Rekomendasi	2	3	-	-	-
7. Kesimpulan	-	-	-	-	-
8. Keputusan Pimpinan DPRD	27	21	22	17	19
9. Keputusan Panitia Musyawarah	3	3	3	3	3
10. Memorandum	-	-	-	-	-
11. Panitia Anggaran	7	1	-	-	-
12. Panitia Khusus	8	10	13	-	10
13. Panitia Teknis	1	-	-	-	-

Sumber/Source: Sekretariat DPRD Kabupaten Poso/House of Parliament Poso Regency





# BAB 3

## Penduduk *Population*



**Jumlah Penduduk**

**251.185**

**Perempuan** ♀ **Laki-Laki** ♂

**121.271**

**129.914**

**Partisipasi Angkatan Kerja** **75,48%**

**Pengangguran** **2,47%**



**PENJELASAN TEKNIS**

1. Sumber utama data kependudukan adalah sensus penduduk yang dilaksanakan setiap sepuluh tahun sekali. Sensus penduduk telah dilaksanakan sebanyak enam kali sejak Indonesia merdeka, yaitu tahun 1961, 1971, 1980, 1990, 2000, dan 2010. Di dalam sensus penduduk, pencacahan dilakukan terhadap seluruh penduduk yang berdomisili di wilayah teritorial Indonesia termasuk warga negara asing kecuali anggota korps diplomatik negara sahabat beserta keluarganya. Metode pengumpulan data dalam sensus dilakukan dengan wawancara antara petugas sensus dengan responden dan juga melalui e-census. Pencatatan penduduk menggunakan konsep usual residence, yaitu konsep di mana penduduk biasa bertempat tinggal. Bagi penduduk yang bertempat tinggal tetap dicacah di mana mereka biasa tinggal, sedangkan untuk penduduk yang tidak bertempat tinggal tetap dicacah di tempat di mana mereka ditemukan petugas sensus pada malam 'Hari Sensus'. Termasuk penduduk yang tidak bertempat tinggal tetap adalah tuna wisma, awak kapal berbendera Indonesia, penghuni perahu/rumah apung, masyarakat terpencil/terasing, dan pengungsi. Bagi mereka yang mempunyai tempat tinggal tetap dan sedang bepergian ke luar wilayah lebih dari

**TECHNICAL NOTES**

1. *The main source of demographic data is population census, which is conducted every ten years. Population Census has been conducted six times since Indonesia's independence: 1961, 1971, 1980, 1990, 2000, and 2010. The population census enumerates all residents who domicile in the entire territory of Indonesia including foreign citizens except the diplomatic corps members and their families. The method of data collection in a population census involves interviewing respondents and conducting e-census. Enumeration of the population uses the concept of "usual residence", which is the concept of "places where people usually live". De jure was applied to the permanent residents, while de facto was applied to non-permanent residents. The permanent residents were enumerated in place where they normally live, the non-permanent residents were enumerated where they were found by the enumerators, on the night of 'Census Date'. The non permanent residents include homeless people, ship crew, boat people, remote area community, and internally displaced persons. Those who had permanent residence and had been travelling away from their home for six months or more were not enumerated in their permanent place, but in the place where they were during the census. For the periods where the population*

enam bulan, tidak dicacah di tempat tinggalnya, tetapi dicacah di tempat tujuannya. Untuk tahun yang tidak dilaksanakan sensus penduduk, data kependudukan diperoleh dari hasil proyeksi penduduk. Proyeksi penduduk merupakan suatu perhitungan ilmiah yang didasarkan pada asumsi dari komponen-komponen perubahan penduduk, yaitu kelahiran, kematian, dan migrasi. Proyeksi penduduk Indonesia 2010–2035 menggunakan data dasar penduduk hasil SP2010.

- 2. Penduduk Indonesia** adalah semua orang yang berdomisili di wilayah teritorial Indonesia selama 6 bulan atau lebih dan atau mereka yang berdomisili kurang dari 6 bulan tetapi bertujuan menetap.
  - 3. Laju pertumbuhan penduduk** adalah angka yang menunjukkan persentase pertambahan penduduk dalam jangka waktu tertentu.
  - 4. Kepadatan penduduk** adalah rasio banyaknya penduduk per kilometer persegi.
  - 5. Rasio jenis kelamin** adalah perbandingan antara penduduk laki-laki dan penduduk perempuan pada suatu wilayah dan waktu tertentu. Biasanya dinyatakan dengan banyaknya penduduk laki-laki untuk 100 penduduk perempuan.
  - 6. Distribusi penduduk** adalah pola persebaran penduduk di suatu wilayah, baik berdasarkan batas-batas geografis maupun berdasarkan batas-batas administrasi pemerintahan.
- census is not conducted, population projection is done to estimate population during those years. The population projection is an estimate based on the demographic components, such as birth, death, and migration. Indonesia's 2010–2035 population projection used the 2010 Population Census as the base population.*
- 2. The population of Indonesia** are all residents of the entire territory of Indonesia who have stayed for six months or longer, and those who intended to stay more than six months even though their length of stay is less than six months.
  - 3. The growth rate of population** is the number that show percentage of population growth within a specified period.
  - 4. Population density** is ratio of population per square kilometer.
  - 5. Sex ratio** is the ratio of males population to females population in a given area and time, usually expressed as the number of males for every 100 females.
  - 6. Population distribution** is the pattern of population distribution in an area, either by geographic boundaries or by government administrative boundaries.

7. **Komposisi penduduk** adalah pola persebaran penduduk menurut karakteristiknya, contoh: penduduk menurut kelompok umur, penduduk menurut jenis kelamin.
8. **Rumah tangga** adalah seseorang atau sekelompok orang yang mendiami sebagian atau seluruh bangunan fisik/sensus dan biasanya tinggal bersama serta pengelolaan makan dari satu dapur. Yang dimaksud makan dari satu dapur adalah jika pengurusan kebutuhan sehari-harinya dikelola bersama-sama menjadi satu.
9. **Anggota rumah tangga** adalah semua orang yang biasanya bertempat tinggal di suatu rumah tangga, baik yang berada di rumah pada waktu pencacahan maupun yang sementara tidak ada.
10. **Rata-rata anggota rumah tangga** adalah angka yang menunjukkan rata-rata jumlah anggota rumah tangga per rumah tangga.
11. **Penduduk usia kerja** adalah penduduk yang berumur 15 tahun ke atas.
12. **Angkatan kerja** adalah penduduk usia kerja (15 tahun ke atas) yang bekerja, punya pekerjaan namun sementara tidak bekerja, dan pengangguran.
13. **Bekerja** adalah kegiatan ekonomi yang dilakukan oleh seseorang dengan maksud memperoleh atau membantu memperoleh pendapatan atau keuntungan dan lamanya bekerja paling sedikit 1 jam secara terus menerus dalam
7. ***Population compotition** is the pattern of population distribution by its characteristics, example: population by age group, population by sex.*
8. ***Household** is an individual or group of people living in a physical/census building unit or part of it and usually commit on a common provision for food and other essentials of living. Common provision for food means one organising daily needs for all of household members.*
9. ***Household member** are those who usually lives in a household regardless of their location at the time of enumeration.*
10. ***Average household size** is the average number of household members per household.*
11. ***Working age population** is persons of 15 years and over.*
12. ***Labor force or economically active** are persons of 15 years and over, who in the previous week were working, temporarily absent from work but having jobs, and unemployment.*
13. ***Working** is economic activity conducted by a person and intended to earn income by doing work or helping to do work at least one hour continuously during the reference week (including unpaid family worker/s for any economic activity).*

seminggu yang lalu (termasuk pekerja keluarga tanpa upah yang membantu dalam suatu usaha/kegiatan ekonomi).

- 14. Jumlah jam kerja seluruhnya** adalah jumlah jam kerja yang digunakan untuk bekerja (tidak termasuk jam kerja istirahat resmi dan jam kerja yang digunakan untuk hal-hal di luar pekerjaan).
  - 15. Lapangan usaha** adalah bidang kegiatan dari pekerjaan/tempat bekerja di mana seseorang bekerja. Klasifikasi lapangan usaha mengikuti Klasifikasi Baku Lapangan Usaha Indonesia (KBLI) dalam 1 digit.
  - 16. Status pekerjaan** adalah kedudukan seseorang dalam unit usaha/kegiatan dalam melakukan pekerjaan.
  - 17. Berusaha sendiri tanpa dibantu orang lain** adalah bekerja atau berusaha dengan menanggung risiko secara ekonomis, yaitu dengan tidak kembalinya ongkos produksi yang telah dikeluarkan dalam rangka usahanya tersebut, serta tidak menggunakan pekerja dibayar maupun pekerja tak dibayar, termasuk yang sifat pekerjaannya memerlukan teknologi atau keahlian khusus.
  - 18. Berusaha dibantu buruh tidak tetap/buruh tidak dibayar** adalah bekerja atau berusaha atas risiko sendiri, dan menggunakan buruh/pekerja tak dibayar dan atau buruh/pekerja tidak tetap.
  - 19. Berusaha buruh dibantu tetap/buruh** adalah dibayar berusaha atas risiko sendiri dan mempekerjakan
- 14. Total working hours** is the total hours spent by an employee to perform all jobs (excluding the time used for other activities which are not classified as work).
  - 15. Industry** is field of a person's activity or establishment. The classification of industries follows the Indonesia Standard Industrial Classification (KBLI) in one digit.
  - 16. Employment status** is the status of a person at his place of work or establishment where he was employed.
  - 17. Own-account worker** is a person who works at his own risk without assisted by paid per mount worker or unpaid worker include technical job or skill job.
  - 18. Employer assisted by temporary workers/unpaid worker** is a person who works at his own risk and assisted by temporary worker/unpaid worker.
  - 19. Employer assisted by permanent workers/paid workers** is a person who does his business at her/his

paling sedikit satu orang buruh/pekerja tetap yang dibayar.

**20. Buruh/karyawan/pegawai** adalah seseorang yang bekerja pada orang lain atau instansi/kantor/perusahaan secara tetap dengan menerima upah/gaji baik berupa uang maupun barang. Buruh yang tidak mempunyai majikan tetap, tidak digolongkan sebagai buruh/karyawan, tetapi sebagai pekerja bebas. Seseorang dianggap memiliki majikan tetap jika memiliki 1 (satu) majikan (orang/rumah tangga) yang sama dalam sebulan terakhir, khusus pada sektor bangunan batasannya tiga bulan. Apabila majikannya instansi/lembaga, boleh lebih dari satu.

**21. Pekerja bebas** adalah seseorang yang bekerja pada orang lain/majikan/institusi yang tidak tetap (lebih dari 1 majikan dalam sebulan terakhir) di usaha pertanian baik berupa usaha rumah tangga maupun bukan usaha rumah tangga, ataupun di nonpertanian atas dasar balas jasa dengan menerima upah atau imbalan baik berupa uang maupun barang, dan baik dengan sistem pembayaran harian maupun borongan

**22. Pekerja tak dibayar** adalah seseorang yang bekerja membantu usaha untuk memperoleh penghasilan/keuntungan yang dilakukan oleh salah seorang anggota rumah tangga atau bukan anggota rumah tangga tanpa mendapat upah/gaji baik berupa uang maupun barang.

*own risk at least one assisted by paid permanent worker.*

**20. Employee** is a person who work permanently for other people or institution/office/ company and gains some money/cash or goods as wage/salary. Labor who have no permanent employer is not categorized as a laborer/worker/employee but casual worker. A laborers in general is considered to have a permanent employer if he has the same employer during the past month, particularly for building construction sector is 3 months. If the employer is an institution, more than 1 (one) employer is allowed.

**21. Casual employee** is a person who does not work permanently for other people/employer/ institution (more than 1 employer during the last 1 month) in agricultural sector, either home industry or not home industry, or in non-agricultural sector based on remuneration paid with money or goods, and based on daily or contact payment system.

**22. Unpaid worker** is a person who intended to work without pay, either with money or good, in an establishment run by other members of the family, relative or neighbour.



## ULASAN

## DESCRIPTION

## Kependudukan

Penduduk Kabupaten Poso berdasarkan proyeksi penduduk tahun 2018 sebanyak 251.185 jiwa yang terdiri atas 129.914 jiwa penduduk laki-laki dan 121.271 jiwa penduduk perempuan, Dibandingkan dengan proyeksi jumlah penduduk tahun 2018, penduduk Kabupaten Poso mengalami pertumbuhan sebesar 19,504 persen. Sementara itu besarnya angka rasio jenis kelamin tahun 2018 penduduk laki-laki terhadap penduduk perempuan sebesar 107.

Kepadatan penduduk di Kabupaten Poso tahun 2018 mencapai 35 jiwa/km<sup>2</sup> dengan rata-rata jumlah penduduk per rumah tangga 4 orang, Kepadatan Penduduk di 19 kecamatan cukup beragam dengan kepadatan penduduk tertinggi terletak di Kecamatan Poso Kota dengan kepadatan sebesar 2.155 jiwa/km<sup>2</sup> dan terendah di Kecamatan Lore Peore sebesar 7 jiwa/km<sup>2</sup>.

## Ketenagakerjaan

Berdasarkan kegiatannya, penduduk usia 15 tahun ke atas dapat dibedakan menjadi angkatan kerja dan yang bukan angkatan kerja. Jumlah penduduk angkatan kerja di Kabupaten Poso berdasarkan Survei Angkatan Kerja Nasional Agustus pada tahun 2018 sebesar 140.392 orang yang terdiri atas 60,77 persen penduduk laki-laki dan 39,23 persen penduduk perempuan.

## Population

*Poso Regency population based population projections for 2018 were 251.185 people consisting of 129.914 inhabitants of the male and 121.271 female population people, This compares with a total projection population in 2018, the Population growth of Poso are 19,504 percent. While the magnitude of the sex ratio in 2018 the male population towards the female population are 107.*

*Population density of Poso Regency in 2018 reached 35 people/km<sup>2</sup> with the average number of residents per household are 4 people, Population density in 19 subdistricts are quite diverse with the highest population density of subdistrict is located in the Subdistrict Poso Kota with the number of density are 2.155 people/km<sup>2</sup> and the lowest in Subdistrict Lore Peore with 7 people/km<sup>2</sup>.*

## Employment

*According to the economic activities, the population aged 15 years and over could be divided into two group, those who were labor force and not labor force. The number of labor force population in Poso Regency based on National Labor Force Survey in August 2018 is amounted to 140.392 persons consisted of 60,77 percent of the male population and 39,23 percent of the female population.*

Survei tersebut juga menghasilkan angka pengangguran untuk Agustus 2018, yaitu sebesar 2,47 persen.

Penduduk berumur 15 tahun keatas yang bekerja selama seminggu yang lalu pada Agustus 2018 adalah sebesar 136.930. Berdasarkan angka ini, mayoritas bekerja di sektor Pertanian, Kehutanan, Perburuan dan Perikanan yaitu sebesar 51,29 persen. Adapun jika dilihat dari status pekerjaan utama, sebagian besar dari penduduk yang bekerja adalah mereka yang berstatus buruh yaitu sebesar 27,41 persen.

*The survey also resulted data of unemployment for August 2018 which is 2,47 percent.*

*Population aged 15 years and over who worked during the previous week in August 2018 were amounted to 136.930. Based on this figure, the majority of them worked in Agriculture, Forestry, Hunting and Fisheries which amounted to 51,29 percent. Meanwhile, if seen from the main employment status, most of the working population was those who were employee which was equal to 27,41 percent.*



### 3.1 Penduduk/Population

**Tabel 3.1.1** Penduduk, Laju Pertumbuhan Penduduk, Distribusi Persentase Penduduk, Kepadatan Penduduk, Rasio Jenis Kelamin Penduduk Menurut Kecamatan di Kabupaten Poso, 2010 dan 2018  
*Population, Population Growth Rate, Percentage Distribution of Population, Population Density, and Population Sex Ratio by Sub District in Poso Regency, 2010 and 2018*

Kecamatan Sub District	Penduduk (ribu) Population (thousand)			Laju Pertumbuhan Penduduk per Tahun Annual Population Growth Rate (%)	
	2010 <sup>1</sup>	2015 <sup>2</sup>	2018 <sup>2</sup>	2000–2010	2010–2018 <sup>2</sup>
(1)	(2)	(3)	(4)	(5)	(6)
Pamona Selatan	18 457	20 697	22 070	99,126	19,575
Pamona Barat	9 386	10 514	11 206	99,109	19,391
Pamona Tenggara	6 516	7 293	7 771	99,144	19,260
Pamona Utara	12 274	13 755	14 666	99,124	19,488
Pamona Pusalemba	18 057	20 249	21 596	99,129	19,599
Pamona Timur	9 574	10 726	11 435	99,126	19,438
Lore Selatan	5 657	6 332	6 749	99,120	19,304
Lore Barat	2 834	3 164	3 367	99,157	18,807
Lore Utara	11 956	13 403	14 288	99,134	19,505
Lore Tengah	4 051	4 532	4 831	99,066	19,255
Lore Timur	4 899	5 482	5 843	99,146	19,269
Lore Peore	2 957	3 305	3 523	99,125	19,141
Poso Pesisir	20 192	22 644	24 149	99,132	19,597
Poso Pesisir Selatan	8 882	9 953	10 608	99,103	19,433
Poso Pesisir Utara	15 753	17 660	18 835	99,128	19,584
Poso Kota	20 344	22 814	24 335	99,119	19,618
Poso Kota Selatan	9 035	10 123	10 797	99,140	19,502
Poso Kota Utara	11 109	12 451	13 277	99,122	19,516
Lage	18 257	20 470	21 836	99,117	19,603
Poso	210 190	235 567	251 185	99,125	19,504

Lanjutan Tabel/*Continued Table 3.1.1*

Kecamatan <i>Sub District</i>	Persentase Penduduk <i>Percentage of Total Population</i>		Kepadatan Penduduk per km <sup>2</sup> <i>Population Density per sq.km</i>	
	2010 <sup>1</sup>	2018 <sup>2</sup>	2010 <sup>1</sup>	2018 <sup>2</sup>
(1)	(7)	(8)	(9)	(10)
Pamona Selatan	8,78	8,79	38,89	46,50
Pamona Barat	4,47	4,46	53,66	64,07
Pamona Tenggara	3,10	3,09	28,43	33,91
Pamona Utara	5,84	5,84	29,08	34,75
Pamona Pusalemba	8,59	8,06	49,13	58,76
Pamona Timur	4,55	4,55	17,43	20,81
Lore Selatan	3,69	2,69	7,33	8,75
Lore Barat	1,35	1,34	8,55	10,16
Lore Utara	5,69	5,69	25,62	30,61
Lore Tengah	1,93	1,92	6,17	7,35
Lore Timur	2,33	2,33	43,59	51,98
Lore Peore	1,41	1,40	5,63	6,71
Poso Pesisir	9,61	9,61	65,63	78,49
Poso Pesisir Selatan	4,23	4,22	14,58	17,41
Poso Pesisir Utara	7,49	7,50	28,21	33,74
Poso Kota	9,68	9,69	1 801,95	2 155,45
Poso Kota Selatan	4,30	4,30	360,53	430,85
Poso Kota Utara	5,29	5,29	549,41	656,63
Lage	8,69	8,69	36,64	43,83
Poso	100	100	29,55	35,35

Lanjutan Tabel/*Continued Table 3.1.1*

Kecamatan <i>Sub District</i>	Rasio Jenis Kelamin/ <i>Population Sex Ratio</i>	
	2010 <sup>1</sup>	2018 <sup>2</sup>
(1)	(11)	(12)
Pamona Selatan	108,46	108,03
Pamona Barat	110,87	110,36
Pamona Tenggara	107,78	107,12
Pamona Utara	110,53	110,08
Pamona Pusalemba	103,94	103,49
Pamona Timur	111,77	111,25
Lore Selatan	108,13	107,41
Lore Barat	109,46	108,35
Lore Utara	111,99	111,49
Lore Tengah	114,34	113,20
Lore Timur	120,68	119,74
Lore Peore	115,37	114,42
Poso Pesisir	104,97	104,48
Poso Pesisir Selatan	107,86	107,35
Poso Pesisir Utara	108,37	107,79
Poso Kota	105,54	104,98
Poso Kota Selatan	98,83	98,29
Poso Kota Utara	102,17	101,59
Lage	108,75	108,20
Poso	107,68	107,13

Catatan/Note: <sup>1</sup> Hasil SP2010 (Mei)/*The result of the 2010 Population Census (May)*

<sup>2</sup> Hasil Proyeksi Penduduk Indonesia 2015–2045 (Pertengahan tahun/Juni)/*The result of Indonesia Population Projection 2010–2035 (mid year/June)*

<sup>3</sup> Rata-rata Laju Pertumbuhan Penduduk per tahun 2000–2010 untuk Aceh dihitung dengan menggunakan data Sensus Penduduk Aceh Nias (SPAN) 2005 dan SP2010/*Annual growth rate of population 2000–2010 to Aceh was calculated using data Aceh Nias Population Census (SPAN) 2005 and 2010 Population Census.*

Sumber/Source: BPS, Sensus Penduduk (SP) 2010 dan Proyeksi Penduduk Indonesia 2015–2045/BPS-Statistics Indonesia, *2010 Population Census and Indonesia Population Projection 2015–2045*

**Tabel 3.1.2** Jumlah Penduduk Menurut Kelompok Umur dan Jenis Kelamin di Kabupaten Poso, 2018

**Table** Population by Age Group and Sex in Poso Regency, 2018

Kelompok Umur Age Group	Jenis Kelamin/Sex		Jumlah Total
	Laki-laki Male	Perempuan Female	
(1)	(2)	(3)	(4)
0-4	12 556	12 076	24 632
5-9	11 348	10 423	21 771
10-14	11 214	10 682	21 896
15-19	10 874	10 051	20 925
20-24	10 591	9 093	19 684
25-29	11 239	10 168	21 407
30-34	11 081	10 577	21 658
35-39	10 766	9 779	20 545
40-44	9 686	8 760	18 446
45-49	8 015	7 439	15 454
50-54	6 596	6 227	12 823
55-59	5 278	5 090	10 368
60-64	3 806	3 599	7 405
65-69	2 583	2 583	5 166
70-74	1 961	2 073	4 034
75+	2 320	2 651	4 971
Poso	129 914	121 271	251 185

Sumber/Source: BPS, Sensus Penduduk (SP) 2010 dan Proyeksi Penduduk Indonesia 2015-2045/BPS-Statistics Indonesia, 2010 Population Census and Indonesia Population Projection 2015-2045

### 3.2 Ketenagakerjaan /Employment

**Tabel 3.2.1** Jumlah Penduduk Berumur 15 Tahun Keatas Menurut Jenis Kegiatan Selama Seminggu yang Lalu dan Jenis Kelamin di Kabupaten Poso, 2018

*Population Aged 15 Years and Over by Type of Activity During The Previous Week and Sex, 2018*

Jabatan <i>Occupation</i>	2018		
	Laki-Laki <i>Male</i>	Perempuan <i>Female</i>	Jumlah <i>Total</i>
(1)	(2)	(3)	(4)
<b>Angkatan Kerja/<i>Economically Active</i></b>			
Bekerja/ <i>Working</i>	84 041	52 889	136 930
Pengangguran Terbuka/ <i>Unemployment</i>	1 287	2 175	3 642
<b>Bukan Angkatan Kerja/<i>Economically Inactive</i></b>			
Sekolah/ <i>Attending School</i>	6 279	8 414	14 693
Mengurus Rumah Tangga/ <i>Housekeeping</i>	2 607	22 772	25 379
Lainnya/ <i>Others</i>	2 344	3 197	5 541
<b>Jumlah/<i>Total</i></b>	<b>96 558</b>	<b>89 447</b>	<b>186 005</b>
<b>Tingkat Partisipasi Angkatan Kerja / <i>Economically Active Participation Rate</i></b>	<b>45,87%</b>	<b>29,60%</b>	<b>75,48%</b>
<b>Tingkat Pengangguran/<i>Unemployment Rate</i></b>	<b>0,92%</b>	<b>1,55%</b>	<b>2,47%</b>

Sumber/*Source*: Survei Angkatan Kerja Nasional Agustus/*August National Labor Force Survey*



**Tabel 3.2.2** Jumlah Penduduk Berumur 15 Tahun Ke Atas Menurut Pendidikan Tertinggi yang Ditamatkan dan Jenis Kegiatan Selama Seminggu yang Lalu di Kabupaten Poso, 2018

*Population Aged 15 Years and Over by Educational Attainment and Type of Activity During The Previous Week in Poso Regency, 2018*

Pendidikan Tertinggi yang Ditamatkan <i>Educational Attainment</i>	Angkatan Kerja/ <i>Economically Active</i>			Bukan Angkatan Kerja <i>Economically Inactive</i>
	Bekerja <i>Working</i>	Pengangguran Terbuka <i>Unemployment</i>	Jumlah Total	
(1)	(2)	(3)	(4)	(5)
Tidak/Belum dan Tamat SD / <i>Not Yet and Completed Primary School</i>	51 318	262	51 580	17 762
Sekolah Menengah Pertama/ <i>Junior High School</i>	32 242	147	32 389	17 491
Sekolah Menengah Atas/ <i>Senior High School</i>	23 424	1 196	24 620	6 870
Sekolah Menengah Atas Kejuruan/ <i>Vacational Senior High School</i>	12 593	861	13 454	2 668
Diploma I/II/III/Akademi <i>Diploma I/II/III/Academy</i>	3 300	273	3 573	139
Universitas/ <i>University</i>	14 053	723	14 776	683
<b>Jumlah/Total</b>	136 930	3 462	140 392	45 613

Sumber/*Source*:

Survei Angkatan Kerja Nasional Agustus/*August National Labor Force Survey*

**Tabel 3.2.3** Jumlah Penduduk Berumur 15 Tahun Ke Atas yang Bekerja Selama Seminggu yang Lalu Menurut Lapangan Pekerjaan Utama dan Jenis Kelamin di Kabupaten Poso, 2018  
*Population Aged 15 Years and Over Who Worked During the Previous Week by Main Industry and Sex in Poso Regency, 2018*

Lapangan Pekerjaan Utama <sup>1</sup> <i>Main Industry<sup>1</sup></i>	Jenis Kelamin /Sex		
	Laki-Laki <i>Male</i>	Perempuan <i>Female</i>	Jumlah <i>Total</i>
(1)	(2)	(3)	(4)
1	44 890	25 344	70 234
2	1 810	180	1 990
3	3 907	2 214	6 121
4	2 177	0	2 177
5	9 893	0	9 893
6	7 558	13 487	21 045
7	3 455	150	3 605
8	1 306	0	1 306
9	9 045	11 514	20 559
Jumlah/ <i>Total</i>	84 041	52 889	136 930

Catatan/Note: 1. Pertanian, Kehutanan, Perburuan, dan Perikanan/*Agriculture, Forestry, Hunting, and Fisheries*  
 2. Pertambangan dan Penggalian/*Mining and Quarrying*  
 3. Industri Pengolahan/*Manufacturing Industry*  
 4. Listrik, Gas, dan Air/*Electricity, Gas, and Water*  
 5. Bangunan/*Construction*  
 6. Perdagangan Besar, Eceran, Rumah Makan, dan Hotel/*Wholesale Trade, Retail Trade, Restaurants, and Hotels*  
 7. Angkutan, Pergudangan, dan Komunikasi/*Transportation, Warehousing, and Communication*  
 8. Keuangan, Asuransi, Usaha Persewaan Bangunan, Tanah, dan Jasa Perusahaan/*Financial, Insurance, Real Estate, and Business Services and Business Service*  
 9. Jasa Kemasyarakatan, Sosial, dan Perorangan/*Community, Social, and Personal Services*

Sumber/Source: Survei Angkatan Kerja Nasional Agustus / *August National Labor Force Survey*

**Tabel 3.2.4** Jumlah Penduduk Berumur 15 Tahun Ke Atas yang Bekerja Selama Seminggu yang Lalu Menurut Status Utama Pekerjaan dan Jenis Kelamin di Kabupaten Poso, 2018  
*Population Aged 15 Years and Over Who Worked During the Previous Week by Primary Job Status and Sex in Poso Regency, 2018*

Status Utama Pekerjaan Primary Job Status	Jenis Kelamin /Sex		Jumlah Total
	Laki-Laki Male	Perempuan Female	
(1)	(2)	(3)	(4)
Berusaha Sendiri <i>Self Employed</i>	17 695	10 725	28 420
Berusaha dibantu buruh tidak tetap/pekerja keluarga <i>Employer Helped by Temporary Workers/ Family Workers</i>	18 998	6 294	25 292
Berusaha dibantu buruh tetap <i>Employer Helped by Permanent Workers/Paid Workers</i>	4 553	702	5 255
Buruh/Karyawan <i>Employee</i>	23 098	14 446	37 544
Pekerja bebas pertanian <i>Casual Employee in Agriculture</i>	6 069	2 901	8 970
Pekerja bebas di Non-Pertanian <i>Casual Employee in Non-Agriculture</i>	6 825	195	7 020
Pekerja keluarga/tidak dibayar <i>Family Workers/Unpaid Workers</i>	6 803	17 626	24 429
Poso	84 041	52 889	136 930

Sumber/Source: Survei Angkatan Kerja Nasional Agustus / August National Labor Force Survey

**Tabel 3.2.5** Jumlah Penduduk Berumur 15 Tahun Ke Atas yang Bekerja Selama Seminggu yang Lalu Menurut Jumlah Jam Kerja Seluruhnya dan Jenis Kelamin di Kabupaten Poso, 2018  
*Population Aged 15 Years and Over Who Worked During the Previous Week by Total Working Hours and Sex in Poso Regency, 2018*

Jumlah Jam Kerja Seluruhnya (jam) <i>Total Working Hours (hour)</i>	Jenis Kelamin /Sex		
	Laki-Laki <i>Male</i>	Perempuan <i>Female</i>	Jumlah <i>Total</i>
(1)	(2)	(3)	(4)
O <sup>1</sup>	1 014	2 411	3 425
1-14	2 693	7 620	10 313
15-24	4 733	9 077	13 810
25-34	8 358	9 014	17 372
35-40	17 222	9 192	26 414
41+	50 021	15 575	65 596
Jumlah/ <i>Total</i>	84 041	52 889	136 930

Catatan/Note: <sup>1</sup> Sementara tidak bekerja/*Temporarily out of work*

Sumber/Source: Survei Angkatan Kerja Nasional Agustus / *August National Labor Force Survey*



# BAB 4

## Sosial & Kesejahteraan *Social & Prosperity*



### Bangunan Sekolah

168 SD      20 SMA

77 SMP      13 SMK

7 Perguruan Tinggi

### Bangunan Kesehatan

3 Rumah Sakit

23 Puskesmas

20 Apotek





## PENJELASAN TEKNIS

1. **Tidak/belum sekolah** adalah mereka yang tidak pernah atau belum pernah terdaftar dan tidak pernah atau belum pernah aktif mengikuti pendidikan di suatu jenjang pendidikan formal. Termasuk juga yang tamat/belum tamat taman kanak-kanak tetapi tidak melanjutkan ke sekolah dasar.
2. **Masih bersekolah** adalah mereka yang terdaftar dan aktif mengikuti pendidikan formal dan nonformal (Paket A, B, atau C), baik pendidikan dasar, menengah maupun pendidikan tinggi. Bagi mahasiswa yang sedang cuti dianggap masih bersekolah.
3. **Tidak bersekolah lagi** adalah mereka yang pernah terdaftar dan aktif mengikuti pendidikan di suatu jenjang pendidikan formal dan nonformal (Paket A, B, atau C), tetapi pada saat pencacahan tidak lagi terdaftar dan tidak aktif mengikuti pendidikan.
4. **Tamatsekolah** adalah menyelesaikan pelajaran yang ditandai dengan lulus ujian akhir pada kelas atau tingkat terakhir suatu jenjang pendidikan di sekolah negeri maupun swasta dengan mendapatkan tanda tamat belajar/ijazah. Seseorang yang belum mengikuti pelajaran pada kelas tertinggi tetapi telah mengikuti ujian akhir dan lulus dianggap tamat sekolah.
5. **Angka Partisipasi Murni (APM)** adalah Proporsi anak sekolah pada satu kelompok usia tertentu yang

## TECHNICAL NOTES

1. **Not/never attending school** is someone who has never attended or never been registered in a formal education, such as primary, secondary, and tertiary education. Those who just completed kindergarten are considered as never attended school.
2. **Attending school** is someone who is currently attending primary, secondary, or tertiary education, including package A, package B, or package C. College student who postpones his/her study is considered as attending school.
3. **Not attending school anymore** is someone who had enrolled and participated in formal and non-formal education in the past including package A, package B, or package C, but currently does not attend school.
4. **Completed particular level of education** is someone who has completed particular level of education in private or public school and accepting graduation certificate. Someone who has never attended the highest grade but passed the final exam is considered as completed particular level of education.
5. **Net Enrollment Rate (NER)** is the proportion of school children at a particular age group who attend



bersekolah pada jenjang yang sesuai dengan kelompok usianya.

6. **Angka Partisipasi Kasar (APK)** adalah Proporsi anak sekolah pada suatu jenjang tertentu dalam kelompok usia yang sesuai dengan jenjang pendidikan tersebut.
7. **Dapat membaca dan menulis** artinya dapat membaca dan menulis kata-kata/kalimat sederhana dengan suatu aksara tertentu.
8. **Jalur Pendidikan di Indonesia** terdiri atas 1) pendidikan formal, 2) pendidikan nonformal, dan 3) pendidikan informal yang ketiganya dapat saling melengkapi dan memperkaya (Undang-Undang No. 20 Tahun 2003 tentang Sistem Pendidikan Nasional).
9. **Jenjang Pendidikan Formal** terdiri atas pendidikan dasar, pendidikan menengah, dan pendidikan tinggi. Jenis pendidikan yang diajarkan mencakup pendidikan umum, kejuruan, akademik, profesi, vokasi, keagamaan, dan khusus.
10. **Pendidikan Dasar** berbentuk Sekolah Dasar (SD) dan Madrasah Ibtidaiyah (MI) atau bentuk lain yang sederajat serta Sekolah Menengah Pertama (SMP) dan Madrasah Tsanawiyah (MTs), atau bentuk lain yang sederajat.
11. **Pendidikan Menengah** berbentuk Sekolah Menengah Atas (SMA), Madrasah Aliyah (MA), Sekolah Menengah Kejuruan (SMK), dan Madrasah Aliyah Kejuruan (MAK), atau bentuk lain yang sederajat.
12. **Pendidikan Tinggi** merupakan jenjang pendidikan setelah

*school on a level appropriate to the age group.*

6. **Gross Enrollment Rate** is the proportion of school children at a certain level in the age group that corresponds to the education level.
7. **Able to read and write** is the ability to read and write at least a simple sentence in any letter of alphabets.
8. **The Education System in Indonesia** consists of 1) formal education, 2) non-formal education, and 3) informal education that all three can be complementary and enriching (Law No. 20 Year 2003 about The National Education System).
9. **The Formal Education Level** consists of primary education, secondary education, and high education. The kind of education that taught consists of general education, vocational, academic, professional, religious, and specific education.
10. **The Primary Education** consists of Elementary School and Islamic Elementary School or other equivalent forms and Junior High School and MTs, or other equivalent forms.
11. **The Secondary Education** consists of the senior high school, MA, Vocational School, and Vocational Madrasah Aliyah, or other equivalent forms.
12. **The High Education** consists of the education level after the secondary

pendidikan menengah yang mencakup program pendidikan diploma, sarjana, magister, spesialis, dan doktor yang diselenggarakan oleh perguruan tinggi. Perguruan tinggi dapat berbentuk akademi, politeknik, sekolah tinggi, institut, atau universitas.

13. **Rumah Sakit** adalah tempat pemeriksaan dan perawatan kesehatan, biasanya berada di bawah pengawasan dokter/tenaga medis, yang melayani penderita yang sakit untuk berobat rawat jalan atau rawat inap.
14. **Rumah Sakit Bersalin** adalah rumah sakit khusus untuk persalinan, dilengkapi pelayanan spesialis pemeriksaan kehamilan, persalinan, rawat inap dan rawat jalan ibu dan anak yang berada di bawah pengawasan dokter spesialis kandungan.
15. **Rumah Bersalin** adalah sarana pelayanan kesehatan dengan izin sebagai rumah bersalin, dilengkapi pelayanan pemeriksaan kehamilan, persalinan serta pemeriksaan ibu dan anak yang berada di bawah pengawasan bidan senior.
16. **Poliklinik** adalah sarana kesehatan yang dipakai untuk pelayanan berobat jalan, biasanya berada di bawah pengawasan dokter/tenaga medis.
17. **Puskesmas (Pusat Kesehatan Masyarakat)** adalah unit pelaksana teknis dinas kesehatan kabupaten/kota yang mempunyai fungsi utama sebagai penyelenggara pelayanan kesehatan tingkat pertama. Wilayah

*education that consists of diplomas, bachelor, master, specialist, and doctoral degrees that are held by the college. The colleges can be academy, polytechnic, high school, institute, or university.*

13. **Hospital** is a place for health check, usually controlled/supervised by doctors/medical personnel to serve the ill patients to get outpatient or inpatient treatment services.
14. **Maternity Hospital** is a specialized hospital for childbirth, has specialist inspection service to pregnancy, childbirth, hospitalization and outpatient for mothers and children that is under the supervision of an obstetrician.
15. **Maternity House** is health care facility with a license as a maternity house, equipped with prenatal care, childbirth and examination of mothers and children which is under the supervision of a senior midwife.
16. **Polyclinic** is a health facility in which to get outpatient services, usually under the control of doctor/medical personnel.
17. **Public Health Center** is technical implementation unit of regency health department that have the primary function as a first-level health care providers. The working area standard of public health center

kerja puskesmas maksimal adalah satu kecamatan dan untuk dapat menjangkau wilayah kerjanya, puskesmas mempunyai jaringan pelayanan yang meliputi unit Puskesmas Pembantu (Pustu), unit Puskesmas Keliling (Puskel), dan unit bidan desa/komunitas (Peraturan Menteri Kesehatan RI No. 75 Tahun 2014 Tentang Pusat Kesehatan Masyarakat).

**18. Apotek** adalah suatu tempat tertentu yang digunakan untuk melakukan pekerjaan kefarmasian, dan penyaluran/penjualan obat atau bahan farmasi dan perbekalan kesehatan lainnya kepada masyarakat yang dikelola oleh tenaga apoteker (Peraturan Menteri Kesehatan RI No. 1332 Tahun 2002 Tentang Perubahan Atas Peraturan Menteri Kesehatan RI No. 922/MENKES/PER/X/1993 Tentang Ketentuan dan Tata Cara Pemberian Izin Apotek).

**19. Imunisasi** adalah memasukkan kuman atau racun penyakit tertentu yang sudah dilemahkan (vaksin) ke dalam tubuh dengan cara disuntik atau diminum (diteteskan dalam mulut) dengan maksud agar terjadi kekebalan tubuh terhadap penyakit tersebut.

**20. BCG (Bacillus Calmette Guerin)** merupakan vaksinasi untuk mencegah penyakit TBC, diberikan pada bayi baru lahir atau anak, dengan suntikan pada kulit pangkal lengan atas. Bekas suntikan kemudian akan membentuk tonjolan kecil jaringan parut pada kulit lengan

*is one district and to reach their working areas, public health centers have a service network covering subsidiary of public health center, mobile public health center units, and midwife units (Regulation of the Minister of Health of Indonesia Number 75 Year 2014 about Public Health Center).*

**18. Pharmacy** is a specific place that is used for pharmaceutical jobs, and distribution/sale of drugs/pharmaceuticals and other medical supplies to people that are administered by trained pharmacist (Regulation of the Minister of Health of Indonesia Number 1332 Year 2002 about the Changes of Regulation of the Minister of Health of Indonesia Number 922/MENKES/PER/X/1993 about Pro-vision and Procedures for Administration of Licensed Pharmacies).

**19. Immunization** is putting enervated microbe of a certain disease into human body by injection or drinking (dropping into mouth) to make the body immune to that disease.

**20. BCG (Bacillus Calmette Guerin)** is a vaccine to prevent TBC disease, given to newborns or children, by injection at the base of the skin of the upper arm. Injection site will form little bumps of scar tissue in the skin of the upper arm. BCG injections given to children 1 times.

atas. Suntikan BCG diberikan kepada anak sebanyak 1 kali.

**21. DPT (Difteri, Pertusis, Tetanus)**

merupakan vaksin untuk mencegah penyakit Difteri, Pertusis, dan Tetanus yang diberikan pada bayi berumur 3 bulan ke atas, dengan suntikan pada paha, diulang 1 bulan dan 2 bulan kemudian, sehingga suntikan imunisasi DPT lengkap pada balita berjumlah 3 kali (kadang-kadang selang waktu antar suntikan bisa lebih dari 1 bulan).

**22. Peristiwa tindak pidana yang dilaporkan** ialah setiap peristiwa yang diterima kepolisian dari laporan masyarakat, atau peristiwa dimana pelakunya tertangkap tangan oleh kepolisian.

**23. Jumlah tindak pidana** menggambarkan jumlah kasus tindak pidana yang terjadi pada kurun waktu tertentu.

**24. Resiko penduduk terjadi tindak pidana per 100.000 penduduk.**

Resiko penduduk terjadi tindak pidana per 100.000 penduduk mengindikasikan peluang penduduk berisiko terkena tindak pidana. Biasanya dinyatakan dalam setiap 100.000 penduduk.

**25. Selang waktu terjadi tindak pidana tahun t**

Selang waktu terjadi tindak pidana tahun t mengindikasikan selang waktu terjadinya satu tindak kejahatan dengan kejahatan yang lain.

**26. Persentase penyelesaian tindak pidana**

Persentase penyelesaian peristiwa tindak pidana menyatakan persentase

**21. DPT (Diphtheria, Pertussis, Tetanus)**

*is a vaccine to prevent the diphtheria, pertussis, and tetanus disease, given to infants aged 3 months and above, with a shot in the thigh, repeated one month and two months later, so that the complete DPT immunization shots at toddler totaling 3 times (sometimes the time interval between injections can be more than 1 month).*

**22. Reported crime incidence** includes all criminal cases reported and received by police office, and all crimes caught by police.

**23. Crime total** refers to the number of criminal cases occurring during a given period.

**24. Crime rate**

*Crime rate indicates the probability of population exposed to risk of crime, expressed in every 100,000 people.*

**25. Crime clock**

*Crime clock indicates the time interval of occurrence between one crime to another crime.*

**26. Crime clearance rate**

*Crime clearance rate refers to percentage of crime clearance by police.*

penyelesaian tindak pidana oleh polisi. Suatu tindak pidana dinyatakan sebagai kasus yang selesai di tingkat kepolisian, apabila:

1. berkas perkaranya sudah siap untuk diserahkan atau telah diserahkan kepada kejaksaan;
  2. dalam hal delik aduan, pengaduannya dicabut dalam tenggang waktu yang telah ditentukan menurut undang-undang;
  3. telah diselesaikan oleh kepolisian berdasarkan azas *plichmatigheid* (kewajiban berdasarkan kewenangan hukum);
  4. kasus yang dimaksud tidak termasuk kompetensi kepolisian
  5. tersangka meninggal dunia;
  6. kasus kadaluwarsa.
27. Untuk mengukur kemiskinan, BPS menggunakan konsep kemampuan memenuhi kebutuhan dasar (*basic needs approach*). Dengan pendekatan ini, kemiskinan dipandang sebagai ketidakmampuan dari sisi ekonomi untuk memenuhi kebutuhan dasar makanan dan bukan makanan yang diukur dari sisi pengeluaran. Metode yang digunakan adalah menghitung Garis Kemiskinan (GK), yang terdiri dari dua komponen yaitu Garis Kemiskinan Makanan (GKM) dan Garis Kemiskinan Non-Makanan (GKNM). Penghitungan Garis Kemiskinan dilakukan dilakukan secara terpisah untuk daerah perkotaan dan perdesaan.

*A criminal case is categorized as a cleared case by police, if:*

1. *All documents are ready to submit or already submitted to justice court;*
  2. *In the case of attense that warrants complaint, the complaint was withdraw within a given period state in the law;*
  3. *The case was cleared by police based on the principle of *plichmatigheid* (obligation on the basis of law authority);*
  4. *The case was not the responsibility of police office;*
  5. *The suspect died;*
  6. *The case was out of date.*
27. *To measure poverty, BPS-Statistics Indonesia has used the concept of basic needs approach. Therefore, poverty is viewed as economic inability to fulfill food and non-food basic needs which are measured by consumption/expenditure. The method used is calculating poverty line, which consists of two components that are Food Poverty Line (FPL) and Non-Food Poverty Line (NFPL). The poverty line was calculated separately for urban and rural areas.*

- 28. Penduduk miskin** adalah penduduk yang memiliki rata-rata pengeluaran per kapita per bulan di bawah Garis Kemiskinan.
- 29. Garis Kemiskinan Makanan (GKM)** merupakan nilai pengeluaran kebutuhan minimum makanan yang disetarakan dengan 2.100 kkalori per kapita per hari. Garis Kemiskinan Non-Makanan (GKNM) adalah kebutuhan minimum untuk perumahan, sandang, pendidikan, kesehatan, dan kebutuhan dasar lainnya.
- 28. A person whose expenditure per capita per month is below the poverty line is considered to be **poor**.*
- 29. **The Food Poverty Line** refers to the daily minimum requirement of 2,100 kcal per capita per day. The **Non-Food Poverty Line** refers to the minimum requirement for household necessities for clothing, education, health, and other basic individual needs.*

<https://posokab.bps.go.id>

**ULASAN**

Data yang disajikan dalam bab ini mencakup berbagai informasi yang terangkum dalam pendidikan, kesehatan dan keluarga berencana, agama, kriminal, dan kemiskinan. Dalam lingkup informasi pendidikan disajikan data antara lain; banyaknya sekolah, guru, dan murid dari pendidikan dasar hingga pendidikan atas baik negeri maupun swasta. Selain itu, disajikan juga data angka partisipasi murni dan partisipasi kasar menurut jenjang pendidikan di Kabupaten Poso.

Pada bagian kesehatan, disajikan data banyaknya fasilitas kesehatan, tenaga kesehatan, jumlah dan jenis rumah sakit. Adapun bagian Keluarga Berencana (KB) menyajikan data partisipasi masyarakat terhadap program KB dan berbagai fasilitasnya. Dan bidang agama menyajikan data jumlah tempat peribadatan di tiap-tiap kecamatan.

Kondisi kriminalitas dan kemiskinan juga menjadi perhatian dalam bab ini. Pada bagian kriminalitas, disajikan data jumlah tindak pidana dan tingkat penyelesaian tindak pidana untuk tiap-tiap kepolisian sektor di Kabupaten Poso. Adapun bagian kemiskinan menyajikan data mengenai garis kemiskinan, jumlah dan persentase penduduk miskin di Kabupaten Poso.

**Pendidikan**

Pendidikan merupakan salah satu hal yang paling fundamental, baik dalam kehidupan masyarakat maupun

**DESCRIPTION**

*This part presents some information that covers education, health and family planning, religion, crime, and poverty. Some information that presented in education part was number of schools, teachers and students of kindergarten to senior/ vocational high school. Also, provided number of students and lecturers of public and private universities. In addition, data on net enrollment and gross enrollment rates in Poso Regency are also presented.*

*In the health section, data of the number of health facilities, health personnel, total and types of hospitals are presented. Meanwhile the family planning section provides data of community participation on family planning programs and various facilities. And the field of religion presents data about the number worship places in each subdistrict.*

*The condition of criminality and poverty are also become the topics of this chapter. In the criminality section, there are data of the number of criminal offenses and the level of criminal settlement for each sector police in Poso Regency. While the poverty section provides data of the poverty line, the number and percentage of the poor in Poso Regency.*

**Education**

*Education is one of the most fundamental things, both in community life and for the development of a country.*

bagi pembangunan suatu negara. Oleh karena itu, kondisi pendidikan perlu selalu ditingkatkan dalam rangka memperbaiki bibit-bibit penerus bangsa. Di Indonesia, terutama dengan adanya wacana mengenai bonus demografi di tahun 2030, pendidikan mulai menarik perhatian lebih dari pemerintah. Untuk itu, data tentang pendidikan yang valid dan akurat selalu dibutuhkan.

Dalam publikasi ini, disajikan data pendidikan untuk tiap jenjang mulai dari Sekolah Dasar hingga tingkat Sekolah Menengah Atas. Data ini bersumber dari Dinas Pendidikan dan Kementerian Agama Kabupaten Poso. Berdasarkan data tersebut, secara keseluruhan data pendidikan tahun 2018 di kabupaten Poso menggambarkan :

1. Jumlah Sekolah Dasar di Kabupaten Poso ada sebanyak 228 unit dengan rasio murid guru sebesar 11. Adapun jumlah Madrasah Ibtidaiyah (MI) di Kabupaten Poso adalah 11 unit.
2. Pada jenjang Sekolah Menengah Pertama (SMP) terdapat 72 unit sekolah dengan 11.052 murid dan 914 guru. Adapun untuk Madrasah Tsanawiyah (MTs), terdapat 10 unit sekolah.
3. Pada jenjang Sekolah Menengah Atas (SMA), terdapat 19 unit sekolah dengan 6.073 murid, 435 guru, dan rasio antara murid terhadap guru sebesar 14. Sementara itu, pada Sekolah Menengah Kejuruan terdapat 17 unit sekolah dengan 3.825 murid, 384 guru, dan rasio antara murid terhadap guru sebesar 10. Selain itu, pada Madrasah Aliyah (MA) terdapat 5 unit sekolah.

*Therefore, the condition of education should always be improved in order to improve the seeds of the nation's successors. In Indonesia, especially with the discourse on demographic bonuses in 20130, education begins to attract more attention from the government. Therefore, a valid and accurate data of education is always required.*

*In this publication, education data are presented for each level from elementary school to senior high school level. This data comes from the Education Office and the Ministry of Religion of Poso Regency. Based on these data, the overall education data of 2017 in Poso Regency illustrates :*

1. *The number of elementary schools in Poso Regency were 228 units with pupil-teacher ratio of 11. While the number Madrasah Ibtidaiyah (MI) in Poso Regency were 11 units.*
2. *- At the junior high school level, there were 103 school units with 11.052 pupils and 914 teachers. As for Madrasah Tsanawiyah (MTs), there were 10 school units.*
3. *At the senior high school level, there were 19 school units with 6.073 pupils, 435 teachers, and the ratio of pupils to teachers was 14. Meanwhile, in Vocational School there were 17 school units with 3.825 pupils, 384 teachers and the ratio of pupils to teachers was 10. In addition, there were 5 schools (MA).*



### **Kesehatan**

Pada tahun 2018, Kabupaten Poso memiliki 3 rumah sakit yaitu 1 di Kecamatan Pamona Pusalemba dan 2 di Kecamatan Poso Kota Utara. Selain itu juga terdapat 23 puskesmas, 50 pustu, dan 20 apotek.

Tenaga kesehatan yang terdapat di Kabupaten Poso tahun 2018 terdiri dari 61 tenaga kedokteran, 703 tenaga keperawatan, 483 tenaga kebidanan, dan 94 tenaga kefarmasian.

Secara umum, jenis Penyakit yang banyak di derita oleh penduduk Kabupaten Poso masih didominasi oleh penyakit pernafasan, lambung dan darah tinggi. Pada tahun 2018, penyakit Gastritis menjadi kasus penyakit terbanyak yang diderita yaitu sebanyak 28.958 kasus.

Selanjutnya jumlah pasangan usia subur pada tahun 2018 adalah sebanyak 39.979 pasangan. Di antara jumlah tersebut, ada 38.471 pasangan yang merupakan peserta KB aktif dan metode KB yang paling banyak digunakan adalah metode suntik yaitu sebanyak 14.154 pasangan.

### **Agama**

Agama merupakan unsur utama dalam kehidupan berbangsa dan bernegara karena pentingnya nilai-nilai agama dalam kehidupan ini, maka para pendiri republik tercinta ini memasukkan dasar agama dalam Pancasila yaitu sila pertama. Kabupaten Poso merupakan daerah yang didiami oleh berbagai suku

### **Health**

*In 2018, Poso has three hospital, one in Pamona Pusalemba Subdistrict and two in Poso Kota Utara Subdistrict. Aside from that, there also were 23 public health centers, 50 public health sub centers and 20 pharmacy.*

*The health workers in Poso Regency 2018 were consisted 61 medical personnel, 703 nursing personnel, 483 midwifery personnel, and 94 pharmacy personnel.*

*In general, type of disease which is much suffered by population in Poso Regency was still predominated by respiratory disease, stomach disease, hypertension. In 2018, Gastritis disease is the most diseases that had 28.958 cases.*

*Furthermore number of eligible couples family was 39.979 couples. Among these couples, there are 38.471 couples who were active as KB participants and the most widely used KB method is the injection with 14.154 pairs.*

### **Religion**

*Religion is one of the essential element in life of nation and state, because the religious values was quite important in this life, hence all founders of this beloved republic put into religion base in Pancasila as first principle. Poso Regency was inhabited by various tribes and different religion.*

bangsa dan agama yang berbeda-beda.

Pada tahun 2018, terdapat sebanyak 806 rumah ibadah di Kabupaten Poso. Ada 172 masjid, 65 mushola, 455 gereja Protestan, 19 gereja Katolik dan 95 pura. Masjid terbanyak ada di Kecamatan Poso Pesisir yaitu sebanyak 34, gereja Protestan terbanyak ada di Kecamatan Pamona Pusalemba yaitu sebanyak 62, dan pura terbanyak ada di Kecamatan Pamona Barat yaitu sebanyak 28.

*By 2018, there were 806 houses of worships in Poso Regency. There were 172 mosques, 65 mushollas, 455 Protestant churches, 19 Catholic churches and 95 temples. The largest number of mosque was in Poso Pesisir subdistrict which was 34 mosques, the largest number of Protestan churchs was in Pamona Pusalemba subdistrict which was 62, and the largest number of temples were in Pamona Barat succdistrict which was 28.*

### Kriminal

Indonesia adalah negara hukum. Oleh sebab itu, ketaatan terhadap hukum menjadi hal yang amat diharapkan untuk bisa dilaksanakan oleh seluruh masyarakat. Akan tetapi, pelanggaran terhadap hukum masih juga banyak ditemukan, salah satunya yaitu tindak kriminalitas.

Pada tahun 2018, dari catatan kepolisian resort/sektor di Kabupaten Poso, terdapat sebanyak 775 tindak pidana. Adapun persentase penyelesaian tindak pidana tersebut rata-rata sebesar 58 persen.

### Crime

*Indonesia is a state of law. Therefore, obedience to the law is very much expected to be implemented by the whole society. However, violations of the law are still widely found, one of them is criminal acts.*

*By 2018, from the resort police records in Poso Regency, there were 775 criminal acts. Meanwhile the percentage of completion of the crime is an average of 58 percent.*

### Kemiskinan

Kemiskinan merupakan salah satu dasar penentuan tingkat kesejahteraan masyarakat. Di Kabupaten Poso sendiri, garis kemiskinan berada pada angka 449.834 pada tahun 2018. Adapun persentase penduduk miskin pada tahun 2018 adalah sebesar 16,71% dari seluruh penduduk Kabupaten Poso.

### Poverty

*Poverty is one of the basic determinants of community welfare. In Poso Regency, the poverty line is at 449.834 in 2018. The percentage of poor people in 2018 is 16,71% of the population of Poso Regency.*



4.1 Pendidikan/*Education*

**Tabel 4.1.1** Jumlah Sekolah, Guru, dan Murid Taman Kanak-Kanak (TK) di Bawah Kementerian Pendidikan dan Kebudayaan Menurut Kecamatan di Kabupaten Poso, 2017/2018  
*Number of Schools, Teachers, and Pupils in Kindergarten Under The Ministry of Education and Culture by Sub District in Poso Regency, 2017/2018*

Kecamatan <i>Sub District</i>	Sekolah/ <i>Schools</i>		
	Negeri/ <i>Public</i>	Swasta/ <i>Private</i>	Jumlah/ <i>Total</i>
(1)	(2)	(3)	(4)
Pamona Selatan	-	21	21
Pamona Barat	-	12	12
Pamona Tenggara	-	10	10
Pamona Utara	-	15	15
Pamona Pusalemba	-	22	22
Pamona Timur	-	12	12
Lore Selatan	-	8	8
Lore Barat	-	6	6
Lore Utara	-	16	16
Lore Tengah	-	11	11
Lore Timur	-	5	5
Lore Peore	-	11	11
Poso Pesisir	1	40	41
Poso Pesisir Selatan	-	15	15
Poso Pesisir Utara	-	29	29
Poso Kota	1	18	19
Poso Kota Selatan	-	17	17
Poso Kota Utara	-	20	20
Lage	-	25	25
Poso	2	313	315

Lanjutan Tabel/*Continued Table 4.1.1*

Kecamatan Sub District	Guru /Teachers <sup>1</sup>		
	Negeri/Public	Swasta/Private	Jumlah/Total
(1)	(5)	(6)	(7)
Pamona Selatan	-	39	39
Pamona Barat	-	17	17
Pamona Tenggara	-	34	34
Pamona Utara	-	38	38
Pamona Pusalemba	-	60	60
Pamona Timur	-	20	20
Lore Selatan	-	19	19
Lore Barat	-	15	15
Lore Utara	-	15	15
Lore Tengah	-	14	14
Lore Timur	-	5	5
Lore Peore	-	2	2
Poso Pesisir	-		37
Poso Pesisir Selatan	-	35	35
Poso Pesisir Utara	-	43	43
Poso Kota	-		47
Poso Kota Selatan	-	19	19
Poso Kota Utara	-	30	30
Lage	-	34	34
Poso			523

Lanjutan Tabel/*Continued Table 4.1.1*

Kecamatan Sub District	Murid/Students		
	Negeri/ <i>Public</i>	Swasta/ <i>Private</i>	Jumlah/ <i>Total</i>
(1)	(8)	(9)	(10)
Pamona Selatan	-	566	566
Pamona Barat	-	206	206
Pamona Tenggara	-	295	295
Pamona Utara	-	486	486
Pamona Pusalemba	-	593	593
Pamona Timur	-	273	273
Lore Selatan	-	231	231
Lore Barat	-	162	162
Lore Utara	-	274	274
Lore Tengah	-	138	138
Lore Timur	-	59	59
Lore Peore	-	35	35
Poso Pesisir	-		437
Poso Pesisir Selatan	-	256	256
Poso Pesisir Utara	-	654	654
Poso Kota	-		657
Poso Kota Selatan	-	269	269
Poso Kota Utara	-	440	440
Lage	-	481	481
Poso			6 512

Catatan/*Note*: <sup>1</sup> Jumlah guru termasuk kepala sekolah dan guru/*The total of teachers including headmaster and teacher*  
 Sumber/*Source*: Kementerian Pendidikan dan Kebudayaan, Data Semester Ganji/*Ministry of Educations and Culture, Odd Semester Data*

**Tabel 4.1.2** Jumlah Sekolah, Guru, dan Murid Raudatul Athfal (RA) di Bawah Kementerian Agama Menurut Kecamatan di Kabupaten Poso, 2017/2018  
*Number of Schools, Teachers, and Pupils in Raudatul Athfal (RA) Under The Ministry of Religious Affairs by Sub District in Poso Regency, 2017/2018*

Kecamatan Sub District	Sekolah/Schools	Guru/Teachers	Siswa/Pupils
(1)	(2)	(3)	(4)
Pamona Selatan	...	...	...
Pamona Barat	...	...	...
Pamona Tenggara	...	...	...
Pamona Utara	...	...	...
Pamona Pusalemba	...	...	...
Pamona Timur	...	...	...
Lore Selatan	...	...	...
Lore Barat	...	...	...
Lore Utara	1	...	...
Lore Tengah	...	...	...
Lore Timur	...	...	...
Lore Peore	...	...	...
Poso Pesisir	3	...	...
Poso Pesisir Selatan	1	...	...
Poso Pesisir Utara	1	...	...
Poso Kota	2	...	...
Poso Kota Selatan	...	...	...
Poso Kota Utara	...	...	...
Lage	...	...	...
Poso	8	...	...

Sumber/Source: Kementerian Agama, Data Semester Ganjil/Ministry of Religious Affairs, Odd Semester Data

**Tabel 4.1.3** Jumlah Sekolah, Guru, dan Murid Sekolah Dasar (SD) di Bawah Kementerian Pendidikan dan Kebudayaan Menurut Kecamatan di Kabupaten Poso, 2017/2018  
*Number of Schools, Teachers, and Pupils in Primary Schools Under The Ministry of Education and Culture by Sub District, 2017/2018*

Kecamatan Sub District	Sekolah/Schools		
	Negeri/Public	Swasta/Private	Jumlah/Total
(1)	(2)	(3)	(4)
Pamona Selatan	19	3	22
Pamona Barat	10	...	10
Pamona Tenggara	11	...	11
Lore Selatan	7	2	9
Lore Barat	6	...	6
Pamona Pusalemba	9	5	14
Pamona Timur	11	3	14
Pamona Utara	15	1	16
Lore Utara	9	1	10
Lore Tengah	7	1	8
Lore Timur	5	...	5
Lore Peore	5	1	6
Poso Pesisir	16	4	20
Poso Pesisir Selatan	9	1	10
Poso Pesisir Utara	9	1	10
Lage	21	1	22
Poso Kota	12	3	15
Poso Kota Utara	7	4	11
Poso Kota Selatan	9	...	9
Poso	197	31	228



Lanjutan Tabel/*Continued Table 4.1.3*

Kecamatan <i>Sub District</i>	Guru <sup>1</sup> / <i>Teachers</i>		
	Negeri/ <i>Public</i>	Swasta/ <i>Private</i>	Jumlah/ <i>Total</i>
(1)	(5)	(6)	(7)
Pamona Selatan	185	24	209
Pamona Barat	90	...	90
Pamona Tenggara	107	...	107
Lore Selatan	64	18	82
Lore Barat	44	...	44
Pamona Pusalemba	100	58	158
Pamona Timur	102	24	126
Pamona Utara	134	10	144
Lore Utara	85	8	93
Lore Tengah	54	8	62
Lore Timur	50	...	50
Lore Peore	32	2	34
Poso Pesisir	149	36	185
Poso Pesisir Selatan	91	8	99
Poso Pesisir Utara	108	3	111
Lage	185	10	195
Poso Kota	146	25	171
Poso Kota Utara	75	35	110
Poso Kota Selatan	86	...	86
Poso	1 887	269	2 156

Lanjutan Tabel/*Continued Table 4.1.3*

Kecamatan Sub District	Murid/Students		
	Negeri/Public	Swasta/Private	Jumlah/Total
(1)	(8)	(9)	(10)
Pamona Selatan	1 662	233	1 895
Pamona Barat	1 154	...	1 154
Pamona Tenggara	800	...	800
Lore Selatan	548	148	696
Lore Barat	315	...	315
Pamona Pusalemba	982	793	1 775
Pamona Timur	934	221	1 155
Pamona Utara	1 268	102	1 370
Lore Utara	1 422	117	1 539
Lore Tengah	473	106	579
Lore Timur	690	...	690
Lore Peore	384	78	462
Poso Pesisir	1 643	435	2 078
Poso Pesisir Selatan	806	57	863
Poso Pesisir Utara	1 709	38	1 747
Lage	1 880	44	1 924
Poso Kota	2 147	287	2 434
Poso Kota Utara	929	349	1 278
Poso Kota Selatan	713	...	713
Poso	20 459	3 008	23 467

Catatan/Note: <sup>1</sup> Jumlah guru termasuk kepala sekolah dan guru/*The total of teachers including headmaster and teacher*  
 Sumber/Source: Kementerian Pendidikan dan Kebudayaan, Data Semester Ganjil/*Ministry of Educations and Culture, Odd Semester Data*

**Tabel 4.1.4** Jumlah Sekolah, Guru, dan Murid Madrasah Ibtidaiyah (MI) di Bawah Kementerian Agama Menurut Kecamatan Menurut Kecamatan di Kabupaten Poso, 2017/2018  
*Number of Schools, Teachers, and Pupils in Madrasah Ibtidaiyah (MI) Under The Ministry of Religious Affairs by Sub District in Poso Regency, 2017/2018*

Kecamatan Sub District	Sekolah/Schools		
	Negeri/Public	Swasta/Private	Jumlah/Total
(1)	(2)	(3)	(4)
Pamona Selatan	1	1	2
Pamona Barat	...	...	...
Pamona Tenggara	...	...	...
Lore Selatan	...	...	...
Lore Barat	...	...	...
Pamona Pusalemba	...	...	...
Pamona Timur	...	...	...
Pamona Utara	...	...	...
Lore Utara	...	...	...
Lore Tengah	...	...	...
Lore Timur	...	...	...
Lore Peore	...	...	...
Poso Pesisir	3	...	3
Poso Pesisir Selatan	...	1	1
Poso Pesisir Utara	1	1	2
Lage	...	2	2
Poso Kota	1	1	2
Poso Kota Utara	...	...	...
Poso Kota Selatan	...	1	1
Poso	5	6	11

Lanjutan Tabel/*Continued Table 4.1.4*

Kecamatan <i>Sub District</i>	Guru/ <i>Teachers</i>		
	Negeri/ <i>Public</i>	Swasta/ <i>Private</i>	Jumlah/ <i>Total</i>
(1)	(5)	(6)	(7)
Pamona Selatan			
Pamona Barat	...	...	...
Pamona Tenggara	...	...	...
Lore Selatan	...	...	...
Lore Barat	...	...	...
Pamona Pusalemba	...	...	...
Pamona Timur	...	...	...
Pamona Utara	...	...	...
Lore Utara	...	...	...
Lore Tengah	...	...	...
Lore Timur	...	...	...
Lore Peore	...	...	...
Poso Pesisir		...	
Poso Pesisir Selatan	...		
Poso Pesisir Utara			
Lage	...		
Poso Kota			
Poso Kota Utara	...	...	...
Poso Kota Selatan	...		
Poso			

Lanjutan Tabel/*Continued Table 4.1.4*

Kecamatan Sub District	Murid/Students		
	Negeri/Public	Swasta/Private	Jumlah/Total
(1)	(8)	(9)	(10)
Pamona Selatan			
Pamona Barat	...	...	...
Pamona Tenggara	...	...	...
Lore Selatan	...	...	...
Lore Barat	...	...	...
Pamona Pusalemba	...	...	...
Pamona Timur	...	...	...
Pamona Utara	...	...	...
Lore Utara	...	...	...
Lore Tengah	...	...	...
Lore Timur	...	...	...
Lore Peore	...	...	...
Poso Pesisir		...	
Poso Pesisir Selatan	...		
Poso Pesisir Utara			
Lage	...		
Poso Kota			
Poso Kota Utara	...	...	...
Poso Kota Selatan	...		
Poso			

Catatan/Note:

Sumber/Source: Kementerian Agama, Data Semester Ganjil/Ministry of Religious Affairs, Odd Semester Data

**Tabel 4.1.5** Jumlah Sekolah, Guru, dan Murid Sekolah Menengah Pertama (SMP) di Bawah Kementerian Pendidikan dan Kebudayaan Menurut Kecamatan di Kabupaten Poso, 2017/2018  
*Number of Schools, Teachers, and Pupils in Junior High Schools Under The Ministry of Education and Culture by Sub District in Poso Regency, 2017/2018*

Kecamatan Sub District	Sekolah/Schools		
	Negeri/Public	Swasta/Private	Jumlah/Total
(1)	(2)	(3)	(4)
Pamona Selatan	5	...	5
Pamona Barat	2	...	2
Pamona Tenggara	3	...	3
Lore Selatan	3	...	3
Lore Barat	2	...	2
Pamona Pusalemba	3	3	6
Pamona Timur	5	1	6
Pamona Utara	6	...	6
Lore Utara	2	...	2
Lore Tengah	3	...	3
Lore Timur	2	...	2
Lore Peore	2	...	2
Poso Pesisir	5	...	5
Poso Pesisir Selatan	3	...	3
Poso Pesisir Utara	4	...	4
Lage	7	...	7
Poso Kota	2	1	3
Poso Kota Utara	5	1	6
Poso Kota Selatan	1	1	2
Poso	65	7	72

Lanjutan Tabel/*Continued Table 4.1.5*

Kecamatan <i>Sub District</i>	Guru <sup>1</sup> / <i>Teachers</i> <sup>1</sup>		
	Negeri/ <i>Public</i>	Swasta/ <i>Private</i>	Jumlah/ <i>Total</i>
(1)	(5)	(6)	(7)
Pamona Selatan	67	...	67
Pamona Barat	35	...	35
Pamona Tenggara	30	...	30
Lore Selatan	36	...	36
Lore Barat	18	...	18
Pamona Pusalemba	68	44	112
Pamona Timur	53	10	63
Pamona Utara	61	...	61
Lore Utara	24	...	24
Lore Tengah	27	...	27
Lore Timur	24	...	24
Lore Peore	18	...	18
Poso Pesisir	67	...	67
Poso Pesisir Selatan	41	...	41
Poso Pesisir Utara	50	...	50
Lage	94	...	94
Poso Kota	23	6	29
Poso Kota Utara	82	10	92
Poso Kota Selatan	18	8	26
Poso	836	78	914

Lanjutan Tabel/*Continued Table* 4.1.5

Kecamatan Sub District	Murid/Students		
	Negeri/Public	Swasta/Private	Jumlah/Total
(1)	(8)	(9)	(10)
Pamona Selatan	896	...	896
Pamona Barat	609	...	609
Pamona Tenggara	292	...	292
Lore Selatan	513	...	513
Lore Barat	116	...	116
Pamona Pusalemba	732	642	1 374
Pamona Timur	532	117	649
Pamona Utara	484	...	484
Lore Utara	559	...	559
Lore Tengah	284	...	284
Lore Timur	371	...	371
Lore Peore	185	...	185
Poso Pesisir	710	...	710
Poso Pesisir Selatan	468	...	468
Poso Pesisir Utara	832	...	832
Lage	1 160	...	1 160
Poso Kota	191	26	217
Poso Kota Utara	1 007	49	1 056
Poso Kota Selatan	214	63	277
Poso	10 155	897	11 052

Catatan/Note: <sup>1</sup> Jumlah guru termasuk kepala sekolah dan guru/*The total of teachers including headmaster and teacher*  
 Sumber/Source: Kementerian Pendidikan dan Kebudayaan, Data Semester Ganjil/*Ministry of Educations and Culture, Odd Semester Data*



**Tabel 4.1.6** Jumlah Sekolah, Guru, dan Murid Madrasah Tsanawiyah (MTs) di Bawah Kementerian Agama Menurut Kecamatan di Kabupaten Poso, 2017/2018  
*Number of Schools, Teachers, and Pupils in Madrasah Tsanawiyah (MTs) Under The Ministry of Religious Affairs by Sub District in Poso Regency, 2017/2018*

Kecamatan Sub District	Sekolah/Schools		
	Negeri/Public	Swasta/Private	Jumlah/Total
(1)	(2)	(3)	(4)
Pamona Selatan	1	...	1
Pamona Barat	...	...	...
Pamona Tenggara	...	...	...
Lore Selatan	...	...	...
Lore Barat	...	...	...
Pamona Pusalemba	...	...	...
Pamona Timur	...	...	...
Pamona Utara	...	...	...
Lore Utara	...	1	1
Lore Tengah	...	...	...
Lore Timur	...	...	...
Lore Peore	...	...	...
Poso Pesisir	1	1	2
Poso Pesisir Selatan	...	...	...
Poso Pesisir Utara	...	1	1
Lage	...	...	...
Poso Kota	1	1	2
Poso Kota Utara	...	2	2
Poso Kota Selatan	...	1	1
Poso	3	7	10

Lanjutan Tabel/*Continued Table* 4.1.6

Kecamatan <i>Sub District</i>	Guru/ <i>Teachers</i>		
	Negeri/ <i>Public</i>	Swasta/ <i>Private</i>	Jumlah/ <i>Total</i>
(1)	(5)	(6)	(7)
Pamona Selatan	...	...	...
Pamona Barat	...	...	...
Pamona Tenggara	...	...	...
Lore Selatan	...	...	...
Lore Barat	...	...	...
Pamona Pusalemba	...	...	...
Pamona Timur	...	...	...
Pamona Utara	...	...	...
Lore Utara	...	...	...
Lore Tengah	...	...	...
Lore Timur	...	...	...
Lore Peore	...	...	...
Poso Pesisir	...	...	...
Poso Pesisir Selatan	...	...	...
Poso Pesisir Utara	...	...	...
Lage	...	...	...
Poso Kota	...	...	...
Poso Kota Utara	...	...	...
Poso Kota Selatan	...	...	...
Bolano Lambunu	...	...	...
Poso	...	...	...

Lanjutan Tabel/*Continued Table 4.1.6*

Kecamatan <i>Sub District</i>	Murid/ <i>Students</i>		
	Negeri/ <i>Public</i>	Swasta/ <i>Private</i>	Jumlah/ <i>Total</i>
(1)	(8)	(9)	(10)
Pamona Selatan	1	...	1
Pamona Barat	...	...	...
Pamona Tenggara	...	...	...
Lore Selatan	...	...	...
Lore Barat	...	...	...
Pamona Pusalemba	...	...	...
Pamona Timur	...	...	...
Pamona Utara	...	...	...
Lore Utara	...	...	...
Lore Tengah	...	...	...
Lore Timur	...	...	...
Lore Peore	...	...	...
Poso Pesisir	...	...	...
Poso Pesisir Selatan	...	...	...
Poso Pesisir Utara	...	...	...
Lage	...	...	...
Poso Kota	...	...	...
Poso Kota Utara	...	...	...
Poso Kota Selatan	...	...	...
Poso	...	...	...

Catatan/*Note:*Sumber/*Source:* Kementerian Agama, Data Semester Ganjil/*Ministry of Religious Affairs, Odd Semester Data*

**Tabel 4.1.7** Jumlah Sekolah, Guru, dan Murid Sekolah Menengah Atas (SMA) di Bawah Kementerian Pendidikan dan Kebudayaan Menurut Kecamatan di Kabupaten Poso, 2017/2018  
*Number of Schools, Teachers, and Pupils in Senior High Schools Under The Ministry of Education and Culture by Sub District in Poso Regency, 2017/2018*

Kecamatan Sub District	Sekolah/Schools		
	Negeri/Public	Swasta/Private	Jumlah/Total
(1)	(2)	(3)	(4)
Pamona Selatan	2	...	2
Pamona Barat	1	...	1
Pamona Tenggara	...	...	...
Lore Selatan	1	...	1
Lore Barat	...	...	...
Pamona Pusalemba	...	2	2
Pamona Timur	1	...	1
Pamona Utara	2	...	2
Lore Utara	1	...	1
Lore Tengah	...	...	...
Lore Timur	...	...	...
Lore Peore	...	...	...
Poso Pesisir	...	...	...
Poso Pesisir Selatan	1	...	1
Poso Pesisir Utara	1	...	1
Lage	1	1	2
Poso Kota	2	...	2
Poso Kota Utara	1	1	2
Poso Kota Selatan	1	...	1
Poso	15	4	19

Lanjutan Tabel/*Continued Table 4.1.7*

Kecamatan <i>Sub District</i>	Guru <sup>1</sup> / <i>Teachers</i> <sup>1</sup>		
	Negeri/ <i>Public</i>	Swasta/ <i>Private</i>	Jumlah/ <i>Total</i>
(1)	(5)	(6)	(7)
Pamona Selatan	48	...	48
Pamona Barat	23	...	23
Pamona Tenggara	...	...	...
Lore Selatan	18	...	18
Lore Barat	...	...	...
Pamona Pusalemba	...	51	51
Pamona Timur	18	...	18
Pamona Utara	34	...	34
Lore Utara	25	...	25
Lore Tengah	...	...	...
Lore Timur	...	...	...
Lore Peore	...	...	...
Poso Pesisir	...	...	...
Poso Pesisir Selatan	21	...	21
Poso Pesisir Utara	24	...	24
Lage	26	3	29
Poso Kota	60	...	60
Poso Kota Utara	38	8	46
Poso Kota Selatan	38	...	38
Poso	373	62	435

Lanjutan Tabel/*Continued Table 4.1.7*

Kecamatan <i>Sub District</i>	Murid/ <i>Students</i>		
	Negeri/ <i>Public</i>	Swasta/ <i>Private</i>	Jumlah/ <i>Total</i>
(1)	(5)	(6)	(7)
Pamona Selatan	564	...	564
Pamona Barat	256	...	256
Pamona Tenggara	...	...	...
Lore Selatan	307	...	307
Lore Barat	...	...	...
Pamona Pusalemba	...	630	630
Pamona Timur	120	...	120
Pamona Utara	432	...	432
Lore Utara	536	...	536
Lore Tengah	...	...	...
Lore Timur	...	...	...
Lore Peore	...	...	...
Poso Pesisir	...	...	...
Poso Pesisir Selatan	229	...	229
Poso Pesisir Utara	483	...	483
Lage	220	73	293
Poso Kota	963	...	963
Poso Kota Utara	685	35	720
Poso Kota Selatan	540	...	540
Poso	5 335	738	6 073

Catatan/*Note*: <sup>1</sup> Jumlah guru termasuk kepala sekolah dan guru/*The total of teachers including headmaster and teacher*  
 Sumber/*Source*: Kementerian Pendidikan dan Kebudayaan, Data Semester Ganjil/*Ministry of Educations and Culture, Odd Semester Data*

**Tabel 4.1.8** Jumlah Sekolah, Guru, dan Murid Sekolah Menengah Kejuruan (SMK) di Bawah Kementerian Pendidikan dan Kebudayaan Menurut Kecamatan di Kabupaten Poso, 2017/2018  
*Number of Schools, Teachers, and Pupils in Vocational High Schools Under The Ministry of Education and Culture by Sub District in Poso Regency, 2017/2018*

Kecamatan Sub District	Sekolah/Schools		
	Negeri/Public	Swasta/Private	Jumlah/Total
(1)	(2)	(3)	(4)
Pamona Selatan	1	...	1
Pamona Barat	...	...	...
Pamona Tenggara	...	...	...
Lore Selatan	...	...	...
Lore Barat	...	...	...
Pamona Pusalemba	...	3	3
Pamona Timur	1	...	1
Pamona Utara	1	1	2
Lore Utara	...	...	...
Lore Tengah	1	...	1
Lore Timur	1	...	1
Lore Peore	...	...	...
Poso Pesisir	2	...	2
Poso Pesisir Selatan	...	...	...
Poso Pesisir Utara	1	...	1
Lage	...	1	1
Poso Kota	...	...	...
Poso Kota Utara	...	1	1
Poso Kota Selatan	2	1	3
Poso	10	7	17

Lanjutan Tabel/*Continued Table 4.1.8*

Kecamatan <i>Sub District</i>	Guru/ <i>Teachers</i>		
	Negeri/ <i>Public</i>	Swasta/ <i>Private</i>	Jumlah/ <i>Total</i>
(1)	(5)	(6)	(7)
Pamona Selatan	27	...	27
Pamona Barat	...	...	...
Pamona Tenggara	...	...	...
Lore Selatan	...	...	...
Lore Barat	...	...	...
Pamona Pusalemba	...	86	86
Pamona Timur	17	...	17
Pamona Utara	37	15	52
Lore Utara	...	...	...
Lore Tengah	11	...	11
Lore Timur	11	...	11
Lore Peore	...	...	...
Poso Pesisir	50	...	50
Poso Pesisir Selatan	...	...	...
Poso Pesisir Utara	17	...	17
Lage	...	1	1
Poso Kota	...	...	...
Poso Kota Utara	...	13	13
Poso Kota Selatan	91	8	99
Poso	261	123	384



Lanjutan Tabel/*Continued Table 4.1.8*

Kecamatan Sub District	Murid/Students		
	Negeri/Public	Swasta/Private	Jumlah/Total
(1)	(5)	(6)	(7)
Pamona Selatan	293	...	293
Pamona Barat	...	...	...
Pamona Tenggara	...	...	...
Lore Selatan	...	...	...
Lore Barat	...	...	...
Pamona Pusalemba	...	1 093	1 093
Pamona Timur	75	...	75
Pamona Utara	217	104	321
Lore Utara	...	...	...
Lore Tengah	40	...	40
Lore Timur	175	...	175
Lore Peore	...	...	...
Poso Pesisir	455	...	455
Poso Pesisir Selatan	...	...	...
Poso Pesisir Utara	155	...	155
Lage	...	23	23
Poso Kota	...	...	...
Poso Kota Utara	...	183	183
Poso Kota Selatan	973	39	1 012
Poso	2 383	1 442	3 825

Catatan/Note: <sup>1</sup> Guru yang mengajar di 2 sekolah atau lebih dihitung di masing-masing sekolah/*The teacher who taught in two schools or more counted in every school*

Sumber/Source: <sup>2</sup> Jumlah guru termasuk kepala sekolah dan guru/*The total of teachers including headmaster and teacher*  
Kementerian Pendidikan dan Kebudayaan, Data Semester Ganjil/ *Ministry of Educations and Culture, Odd Semester Data*

**Tabel 4.1.9** Jumlah Sekolah, Guru, dan Murid Madrasah Aliyah (MA) di Bawah Kementerian Agama Menurut Kecamatan di Kabupaten Poso, 2017/2018  
*Number of Schools, Teachers, and Pupils in Madrasah Aliyah (MA) Under the Ministry of Religious Affairs by Sub District in Poso Regency, 2017/2018*

Kecamatan Sub District	Sekolah/Schools		
	Negeri/Public	Swasta/Private	Jumlah/Total
(1)	(2)	(3)	(4)
Pamona Selatan	1	...	1
Pamona Barat	...	...	...
Pamona Tenggara	...	...	...
Lore Selatan	...	...	...
Lore Barat	...	...	...
Pamona Pusalemba	...	...	...
Pamona Timur	...	...	...
Pamona Utara	...	...	...
Lore Utara	...	...	...
Lore Tengah	...	...	...
Lore Timur	...	...	...
Lore Peore	...	...	...
Poso Pesisir	...	1	1
Poso Pesisir Selatan	...	...	...
Poso Pesisir Utara	...	...	...
Lage	...	...	...
Poso Kota	...	...	...
Poso Kota Utara	...	3	3
Poso Kota Selatan	...	...	...
Poso	1	4	5

Lanjutan Tabel/*Continued Table 4.1.9*

Kecamatan <i>Sub District</i>	Guru/ <i>Teachers</i>		
	Negeri/ <i>Public</i>	Swasta/ <i>Private</i>	Jumlah/ <i>Total</i>
(1)	(5)	(6)	(7)
Pamona Selatan	...	...	...
Pamona Barat	...	...	...
Pamona Tenggara	...	...	...
Lore Selatan	...	...	...
Lore Barat	...	...	...
Pamona Pusalemba	...	...	...
Pamona Timur	...	...	...
Pamona Utara	...	...	...
Lore Utara	...	...	...
Lore Tengah	...	...	...
Lore Timur	...	...	...
Lore Peore	...	...	...
Poso Pesisir	...	...	...
Poso Pesisir Selatan	...	...	...
Poso Pesisir Utara	...	...	...
Lage	...	...	...
Poso Kota	...	...	...
Poso Kota Utara	...	...	...
Poso Kota Selatan	...	...	...
Poso			

Lanjutan Tabel/*Continued Table 4.1.9*

Kecamatan <i>Sub District</i>	Murid/ <i>Students</i>		
	Negeri/ <i>Public</i>	Swasta/ <i>Private</i>	Jumlah/ <i>Total</i>
(1)	(5)	(6)	(7)
Pamona Selatan	...	...	...
Pamona Barat	...	...	...
Pamona Tenggara	...	...	...
Lore Selatan	...	...	...
Lore Barat	...	...	...
Pamona Pusalemba	...	...	...
Pamona Timur	...	...	...
Pamona Utara	...	...	...
Lore Utara	...	...	...
Lore Tengah	...	...	...
Lore Timur	...	...	...
Lore Peore	...	...	...
Poso Pesisir	...	...	...
Poso Pesisir Selatan	...	...	...
Poso Pesisir Utara	...	...	...
Lage	...	...	...
Poso Kota	...	...	...
Poso Kota Utara	...	3	3
Poso Kota Selatan	...	...	...
Poso			

Catatan/*Note:*Sumber/*Source:* Kementerian Agama, Data Semester Ganjil/*Ministry of Religious Affairs, Odd Semester Data*

**Tabel 4.1.10** Jumlah Desa<sup>1</sup>/Kelurahan yang Memiliki Fasilitas Sekolah Menurut Kecamatan dan Tingkat Pendidikan di Kabupaten Poso, 2016– 2018  
*Number of Villages<sup>1</sup> Having Educational Facilities By Sub District and Educational Level in Poso Regency, 2016-2018*

Kecamatan Sub District	SD Primary School			SMP Junior High School		
	2016	2017	2018	2016	2017	2018
(1)	(2)	(3)	(4)	(5)	(6)	(7)
Pamona Selatan	12	12	12	4	5	5
Pamona Barat	5	6	6	2	2	2
Pamona Tenggara	9	9	9	3	3	3
Lore Selatan	8	8	8	3	3	3
Lore Barat	6	6	6	1	1	2
Pamona Pusalemba	10	11	11	6	6	6
Pamona Timur	12	13	13	5	5	5
Pamona Utara	10	10	10	3	5	5
Lore Utara	7	7	7	2	3	3
Lore Tengah	8	8	8	2	3	3
Lore Timur	4	5	5	1	2	1
Lore Peore	5	5	5	1	2	2
Poso Pesisir	14	16	16	5	7	7
Poso Pesisir Selatan	8	9	9	3	3	3
Poso Pesisir Utara	8	9	9	3	3	5
Lage	14	16	16	7	8	8
Poso Kota	4	7	7	3	5	5
Poso Kota Utara	5	6	6	4	5	6
Poso Kota Selatan	5	5	5	2	3	3
Poso	154	168	168	60	74	77

Lanjutan Tabel/*Continued Table 4.1.10*

Kecamatan Sub District	SMA <i>Senior High School</i>			SMK <i>Vocational School</i>		
	2016	2017	2018	2016	2017	2018
	(1)	(2)	(3)	(4)	(5)	(6)
Pamona Selatan	2	2	2	1	1	1
Pamona Barat	1	1	1	0	0	0
Pamona Tenggara	0	0	0	0	0	0
Lore Selatan	1	1	1	0	0	0
Lore Barat	0	0	0	0	0	0
Pamona Pusalemba	1	1	1	2	2	2
Pamona Timur	1	1	1	0	0	1
Pamona Utara	1	1	2	1	1	1
Lore Utara	1	1	1	0	0	0
Lore Tengah	0	0	0	0	0	1
Lore Timur	0	0	0	1	1	1
Lore Peore	0	0	0	0	0	0
Poso Pesisir	1	1	1	1	2	2
Poso Pesisir Selatan	1	1	1	0	0	0
Poso Pesisir Utara	1	1	1	0	1	1
Lage	2	2	2	1	1	0
Poso Kota	3	4	2	0	1	0
Poso Kota Utara	3	3	3	0	0	1
Poso Kota Selatan	2	1	1	1	2	2
Poso	21	21	20	8	12	13

Lanjutan Tabel/*Continued Table 4.1.10*

Kecamatan Sub District	Perguruan Tinggi/ <i>University</i>		
	2016	2017	2018
(1)	(14)	(15)	(16)
Pamona Selatan	0	0	0
Pamona Barat	0	0	0
Pamona Tenggara	0	0	0
Lore Selatan	0	0	0
Lore Barat	0	0	0
Pamona Pusalemba	1	1	1
Pamona Timur	0	0	0
Pamona Utara	0	0	1
Lore Utara	0	0	0
Lore Tengah	0	0	0
Lore Timur	0	0	0
Lore Peore	0	0	0
Poso Pesisir	1	1	1
Poso Pesisir Selatan	0	0	0
Poso Pesisir Utara	0	0	0
Lage	0	0	1
Poso Kota	1	3	2
Poso Kota Utara	0	1	1
Poso Kota Selatan	0	0	0
Poso	3	6	7

Catatan/*Note*: <sup>1</sup> Desa pada tabel ini termasuk Unit Permukiman Transmigrasi (UPT) yang masih dibina oleh kementerian terkait dan nagari di Provinsi Sumatera Barat/*Villages in this table include Transmigration Settlement Unit which is still fostered by the relevant ministries and the nagari in the Province of Sumatera Barat*

Sumber/*Source*: BPS, Pendataan Potensi Desa (Podes)/ *BPS-Statistics Indonesia, Village Potential Data Collection*

4.2 Kesehatan/*Health*

**Tabel 4.2.1** Jumlah Desa<sup>1</sup>/Kelurahan Yang Memiliki Sarana Kesehatan Menurut Kecamatan di Kabupaten Poso, 2016– 2018  
**Table** *Number of Villages<sup>1</sup> Having Health Facilities by Sub District in Poso Regency, 2016– 2018*

Kecamatan <i>Sub District</i>	Rumah Sakit <i>Hospital</i>			Rumah Sakit Bersalin <i>Maternity Hospital</i>		
	2016	2017	2018	2016	2017	2018
(1)	(2)	(3)	(4)	(5)	(6)	(7)
Pamona Selatan	0	0	0	0	0	0
Pamona Barat	0	0	0	0	0	0
Pamona Tenggara	0	0	0	0	0	0
Lore Selatan	0	0	0	0	0	0
Lore Barat	0	0	0	0	0	0
Pamona Pusalemba	1	1	1	0	0	0
Pamona Timur	0	0	0	0	0	0
Pamona Utara	0	1	0	0	0	0
Lore Utara	0	0	0	0	0	0
Lore Tengah	0	0	0	0	0	0
Lore Timur	0	0	0	0	0	0
Lore Peore	0	0	0	0	0	0
Poso Pesisir	0	0	0	0	0	0
Poso Pesisir Selatan	0	0	0	0	0	0
Poso Pesisir Utara	0	0	0	0	0	0
Lage	0	0	0	0	0	0
Poso Kota	0	0	0	0	0	0
Poso Kota Utara	2	1	2	0	0	0
Poso Kota Selatan	0	0	0	0	0	0
Poso	3	3	3	0	0	0



Lanjutan Tabel/*Continued Table 4.2.1*

Kecamatan Sub District	Poliklinik Polyclinic			Puskesmas Public Health Center		
	2016	2017	2018	2016	2017	2018
(1)	(8)	(9)	(10)	(11)	(12)	(13)
Pamona Selatan	2	0	0	2	2	2
Pamona Barat	0	0	0	1	1	1
Pamona Tenggara	0	0	0	1	1	1
Lore Selatan	0	0	0	1	1	1
Lore Barat	0	0	0	1	1	1
Pamona Pusalemba	0	0	0	2	2	2
Pamona Timur	0	0	0	1	1	2
Pamona Utara	0	0	0	0	1	1
Lore Utara	0	0	0	1	1	1
Lore Tengah	0	0	0	1	1	1
Lore Timur	0	0	0	1	1	1
Lore Peore	0	0	0	1	1	1
Poso Pesisir	0	0	0	1	1	2
Poso Pesisir Selatan	0	0	0	1	1	0
Poso Pesisir Utara	0	0	0	1	1	1
Lage	0	0	0	1	1	2
Poso Kota	2	1	0	1	1	1
Poso Kota Utara	0	1	0	1	1	1
Poso Kota Selatan	0	0	0	1	1	1
Poso	4	2	0	20	21	23

Lanjutan Tabel/*Continued Table 4.2.1*

Kecamatan <i>Sub District</i>	Puskesmas Pembantu <i>Subsidiary of Public Health Center</i>			Apotek <i>Pharmacy</i>		
	2016	2017	2018	2016	2017	2018
(1)	(14)	(15)	(16)	(17)	(18)	(19)
Pamona Selatan	3	4	3	0	1	2
Pamona Barat	3	3	2	1	0	0
Pamona Tenggara	5	4	7	0	0	0
Lore Selatan	3	2	2	1	0	0
Lore Barat	2	1	1	0	0	0
Pamona Pusalemba	3	2	2	3	2	3
Pamona Timur	5	5	5	0	0	1
Pamona Utara	4	3	2	0	0	1
Lore Utara	2	3	2	0	0	0
Lore Tengah	4	4	3	0	0	0
Lore Timur	1	2	1	0	0	0
Lore Peore	2	2	1	0	0	0
Poso Pesisir	2	2	1	0	1	3
Poso Pesisir Selatan	2	2	3	0	0	0
Poso Pesisir Utara	4	4	3	0	1	1
Lage	6	7	7	1	1	3
Poso Kota	1	1	1	2	4	3
Poso Kota Utara	1	1	1	3	2	2
Poso Kota Selatan	2	2	3	1	1	1
Poso	55	54	50	12	13	20

Catatan/Note: <sup>1</sup> Desa pada tabel ini termasuk Unit Permukiman Transmigrasi (UPT) yang masih dibina oleh kementerian terkait dan nagari di Provinsi Sumatera Barat/*Villages in this table include Transmigration Settlement Unit which is still fostered by the relevant ministries and the nagari in the Province of Sumatera Barat*

Sumber/Source: BPS, Pendataan Potensi Desa (Podes)/BPS-Statistics Indonesia, Village Potential Data Collecting

**Tabel 4.2.2** Jumlah Tenaga Kesehatan Menurut Kecamatan di Kabupaten Poso, 2018  
*Number of Medical Personnel by Sub District in Poso Regency, 2018*

Kecamatan <i>Sub District</i>	Dokter <i>Doctor</i>	Perawat <i>Nurse</i>	Bidan <i>Midwife</i>	Farmasi <i>Pharmaceutical</i>	Ahli Gizi <i>Nutritionist</i>
(1)	(2)	(3)	(4)	(5)	(6)
Pamona Selatan	3	42	48	6	...
Pamona Barat	2	14	11	1	...
Pamona Tenggara	1	14	21	3	...
Lore Selatan	2	13	17	2	...
Lore Barat	0	11	9	2	...
Pamona Pusalemba	4	95	21	5	...
Pamona Timur	2	27	32	5	...
Pamona Utara	1	26	26	3	...
Lore Utara	2	20	20	4	...
Lore Tengah	2	10	14	2	...
Lore Timur	0	9	14	2	...
Lore Peore	1	10	10	2	...
Poso Pesisir	3	34	41	5	...
Poso Pesisir Selatan	0	13	17	2	...
Poso Pesisir Utara	2	22	22	3	...
Lage	4	41	35	6	...
Poso Kota	1	21	13	3	...
Poso Kota Utara	29	263	100	37	...
Poso Kota Selatan	2	18	12	1	...
Poso	61	703	483	94	...

Catatan/Note:

Sumber/Source: Kementerian Kesehatan, <http://sisdmk.bppsdmk.kemkes.go.id/> Ministry of Health, <http://sisdmk.bppsdmk.kemkes.go.id>

**Tabel 4.2.3** Jumlah Rumah Sakit Umum, Rumah Sakit Khusus, dan Puskesmas Menurut Kecamatan di Kabupaten Poso, 2017-2018  
*Number of General Hospital, Special Hospital, and Public Health Center by Sub District in Poso Regency, 2017-2018*

Kecamatan <i>Sub District</i>	Rumah Sakit Umum <i>General Hospital</i>		Rumah Sakit Khusus <i>Special Hospital</i>		Rumah Sakit Bersalin/ Rumah Bersalin <i>Maternity Hospital</i>	
	2017	2018	2017	2018	2017	2018
(1)	(2)	(3)	(4)	(5)	(6)	(7)
Pamona Selatan	0	0	0	0	0	0
Pamona Barat	0	0	0	0	0	0
Pamona Tenggara	0	0	0	0	0	0
Lore Selatan	0	0	0	0	0	0
Lore Barat	0	0	0	0	0	0
Pamona Pusalemba	1	1	0	0	0	0
Pamona Timur	0	0	0	0	0	0
Pamona Utara	0	0	0	0	0	0
Lore Utara	0	0	0	0	0	0
Lore Tengah	0	0	0	0	0	0
Lore Timur	0	0	0	0	0	0
Lore Peore	0	0	0	0	0	0
Poso Pesisir	0	0	0	0	0	0
Poso Pesisir Selatan	0	0	0	0	0	0
Poso Pesisir Utara	0	0	0	0	0	0
Lage	0	0	0	0	0	0
Poso Kota	0	0	0	0	0	0
Poso Kota Utara	2	2	0	0	0	0
Poso Kota Selatan	0	0	0	0	0	0
Poso	3	3	0	0	0	0

Lanjutan Tabel/Continued Table 4.2.3

Kecamatan Sub District	Puskesmas Public Health Center		Klinik/Balai Kesehatan Clinic/Health Center		Posyandu Maternal & Child Health Center		Polindes Village Maternity	
	2016	2017	2016	2017	2016	2017	2016	2017
(1)	(8)	(9)	(10)	(11)	(12)	(12)	(14)	(15)
Pamona Selatan	2	2	-	-	24	24	10	10
Pamona Barat	1	1	-	-	13	13	5	5
Pamona Tenggara	1	1	-	-	13	13	8	8
Lore Selatan	1	1	-	-	8	8	5	5
Lore Barat	1	1	-	-	6	6	5	5
Pamona Pusalemba	2	2	-	-	14	23	10	10
Pamona Timur	1	1	-	-	19	18	9	9
Pamona Utara	2	2	1	1	21	14	9	9
Lore Utara	1	1	-	-	19	18	6	6
Lore Tengah	1	1	-	-	9	9	7	7
Lore Timur	1	1	-	-	8	8	5	5
Lore Peore	1	1	-	-	8	7	2	2
Poso Pesisir	2	2	-	-	22	25	16	16
Poso Pesisir Selatan	1	1	-	-	15	15	8	8
Poso Pesisir Utara	1	1	-	-	21	21	9	9
Lage	2	2	1	1	21	21	14	14
Poso Kota	1	1	3	3	16	16	4	4
Poso Kota Utara	1	1	1	1	14	14	6	6
Poso Kota Selatan	1	1	1	-	9	10	5	5
Poso	24	24	7	6	280	283	143	143

Catatan/Note:

Sumber/Source: Kementerian Kesehatan, Profil Kesehatan Indonesia/Ministry of Health, Health Profile of Indonesia

**Tabel 4.2.4** Jumlah Dokter Spesialis, Dokter Umum dan Dokter Gigi Menurut Sarana Pelayanan Kesehatan di Kabupaten Poso, 2017-2018  
*Number Of Medical Specialist, Generalist Practitioners and Dentist by Type of Health Facility in Poso Regency, 2017-2018*

Unit Kerja Work Unit	Dokter Spesialis Medical Specialists		Dokter Umum General Practitioners		Dokter Gigi Dentist	
	2017	2018	2017	2018	2017	2018
(1)	(2)	(3)	(4)	(5)	(6)	(7)
Puskesmas/Public Health Center	-	-	21	29	6	6
Rumah Sakit/Hospital	13	14	19	11	2	3
Poso	13	14	40	40	8	9

Sumber/Source: Dinas Kesehatan Kabupaten Poso/Health Services of Poso Regency

**Tabel** 4.2.5 **Jumlah Pertolongan Persalinan Oleh Tenaga Kesehatan Menurut Kecamatan di Kabupaten Poso, 2018**  
**Table** *Number Of Childbirth Assisted by Medical Personnel by Sub District in Pos Regency, 2018*

<b>Kecamatan Sub District</b>	<b>Jumlah Ibu Bersalin Numbers of Maternity Moth</b>	<b>Jumlah Persalinan Ditangani Oleh Tenaga Kesehatan Number Of Childbirth Assisted by Medical Personnel</b>	<b>Persentase Pertolongan Persalinan Oleh Tenaga Kesehatan Percentage of Childbirth Assisted by Medical Personnel</b>
<b>(1)</b>	<b>(2)</b>	<b>(3)</b>	<b>(4)</b>
Pamona Selatan	439	272	61,96
Pamona Barat	223	147	65,92
Pamona Tenggara	154	98	63,64
Pamona Utara	292	182	62,33
Pamona Pusalemba	430	257	59,77
Pamona Timur	227	152	66,96
Lore Selatan	134	92	68,66
Lore Barat	67	40	59,70
Lore Utara	284	229	80,63
Lore Tengah	96	68	70,83
Lore Timur	116	107	92,24
Lore Peore	70	66	94,29
Poso Pesisir	480	355	73,96
Poso Pesisir Selatan	211	124	58,77
Poso Pesisir Utara	375	261	69,60
Poso Kota	484	370	76,45
Poso Kota Selatan	215	155	72,09
Poso Kota Utara	264	194	73,48
Lage	434	288	66,36
<b>Poso</b>	<b>4 995</b>	<b>3 457</b>	<b>69,21</b>

Catatan/Note:

Sumber/Source: Dinas Kesehatan Kabupaten Poso/Health Services of Poso Regency

**Tabel 4.2.6** Jumlah Balita Yang Pernah Mendapat Imunisasi Menurut Kecamatan dan Jenis Imunisasi di Kabupaten Poso, 2018  
*Number of Children Under Five Years Who Had Immunization by District and Type of Immunization in Poso Regency, 2018*

Kecamatan <i>Sub District</i>	BCG <i>BCG</i>	DPT <i>DPT</i>			Campak <i>Measles</i>
		1	2	3	
(1)	(2)	(3)	(4)	(5)	(6)
Pamona Selatan	374	435	432	454	530
Pamona Barat	174	124	116	137	177
Pamona Tenggara	146	126	147	147	196
Pamona Utara	213	196	233	215	241
Pamona Timur	403	353	368	358	441
Pamona Puselemba	254	251	275	255	265
Lore Selatan	152	149	149	148	126
Lore Barat	99	71	62	75	80
Lore Utara	239	238	210	205	211
Lore Tengah	112	110	107	89	126
Lore Timur	202	138	119	104	131
Lore Peore	110	106	90	80	87
Poso Pesisir	458	437	433	416	440
Poso Pesisir Selatan	167	175	185	183	206
Poso Pesisir Utara	245	213	209	184	202
Poso Kota	292	381	336	346	365
Poso Kota Selatan	233	220	205	202	197
Poso Kota Utara	279	242	218	220	184
Lage	363	346	324	294	279
Poso	4 515	4 311	4 218	4 112	4 484



Lanjutan Tabel/*Continued Table 4.2.6*

Kecamatan <i>Sub District</i>	Polio <i>Polio</i>				Hepatitis B <7 Hari <i>Hepatitis B &lt;7 Days</i>
	1	2	3	4	
(1)	(7)	(8)	(9)	(10)	(11)
Pamona Selatan	371	478	432	454	337
Pamona Barat	185	166	116	137	199
Pamona Tenggara	135	132	147	147	184
Pamona Utara	233	186	233	214	221
Pamona Timur	395	385	368	358	378
Pamona Puselemba	286	238	275	255	315
Lore Selatan	132	141	149	148	124
Lore Barat	107	76	62	75	42
Lore Utara	239	232	210	205	236
Lore Tengah	122	100	107	89	96
Lore Timur	141	117	119	104	113
Lore Peore	95	98	90	80	97
Poso Pesisir	464	421	433	418	537
Poso Pesisir Selatan	177	165	185	183	178
Poso Pesisir Utara	250	208	209	184	257
Poso Kota	291	346	326	356	588
Poso Kota Selatan	231	205	204	212	374
Poso Kota Utara	269	225	214	230	412
Lage	383	349	324	295	390
Poso	4 506	4 268	4 203	4 144	5 078

Sumber/*Source*: Dinas Kesehatan Kabupaten Poso/*Health Services of Poso Regency*

**Tabel 4.2.7** Jumlah Kasus 10 Penyakit Terbanyak di Kabupaten Poso, 2018  
**Table** *Number of Cases of the 10 Most Diseases in Poso Regency, 2018*

Jenis Penyakit <i>The Type of Disease</i>	Jumlah Kasus <i>Number of Cases</i>
(1)	(2)
Gastritis/ <i>Gastritis</i>	28 958
ISPA/ <i>Acute Respiratory Infections</i>	25 095
Penyakit Pada Sistem Otot dan Jaringan Penyekat ( Penyakit Tulang Belulang, Radang Sendi, Reumatik)/ <i>Muscle System and Insulation Tissue Disease (Bone Disease, Arthritis, Rheumatism)</i>	18 384
Hipertensi/ <i>Hypertension</i>	13 764
Dermatitis/ <i>Dermatitis</i>	8 431
Diare/ <i>Diarrhea</i>	6 372
Diabetes Melitus/ <i>Diabetes Mellitus</i>	3 109
Caries Gigi/ <i>Dental Caries</i>	2 987
Thypoid/ <i>Thypoid</i>	986
Mialgia/ <i>Myalgia</i>	192
Poso	108 278

Catatan/*Note:*

Sumber/*Source:* Dinas Kesehatan Kabupaten Poso/*Health Services of Poso Regency*

**Tabel** 4.2.8 Jumlah Bayi Lahir, Bayi Berat Badan Lahir Rendah (BBLR), BBLR Dirujuk, dan Bergizi Buruk Menurut Tahun di Kabupaten Poso, 2013-2018  
**Table** *Number of Birth, Babies with Low Birth Weight (LBW), Treated LBW, and Malnutrition Cases by Year in Poso Regency, 2013-2018*

Tahun Year	Bayi Lahir Births	BBLR LBW		Gizi Buruk Malnutrition
		1	2	
(1)	(2)	(3)	(4)	(6)
2013	3 726	9	-	45
2014	3 597	7	-	46
2015	3 514	51	-	36
2016	3 608	72	-	32
2017	3 654	28	-	27
2018	3 444	90	-	15

Sumber/Source: Dinas Kesehatan Kabupaten Poso/Health Services of Poso Regency

**Tabel 4.2.9** Jumlah Kasus HIV/AIDS, IMS, DBD, Diare, TB, dan Malaria Menurut Kecamatan di Kabupaten Poso, 2018  
*Number of Cases of HIV/AIDS, Sexually Transmitted Infection, Dengue Fever, Diarrhea, Tuberculosis (TB) and Malaria by Sub District in Poso Regency, 2018*

Kecamatan Sub District	HIV/ AIDS HIV/ AIDS	IMS Sexually Trans- mitted Infection	DBD Dengue Fever	Diare Diarrhea	TB Tuber- culosis	Malaria Malaria
(1)	(2)	(3)	(4)	(5)	(6)	(7)
Pamona Selatan	4	0	0	231	14	1
Pamona Barat	3	6	0	284	10	0
Pamona Tenggara	0	0	0	92	9	0
Pamona Utara	3	0	0	423	2	0
Pamona Puselemba	0	33	3	685	10	12
Pamona Timur	0	1	0	283	7	1
Lore Selatan	0	0	0	86	8	28
Lore Barat	0	0	0	20	3	4
Lore Utara	1	0	0	172	4	1
Lore Tengah	0	0	0	203	0	0
Lore Timur	0	4	0	36	0	0
Lore Peore	1	0	0	35	0	0
Poso Pesisir	3	6	2	489	28	0
Poso Pesisir Selatan	1	0	5	81	10	0
Poso Pesisir Utara	2	10	8	316	14	1
Poso Kota	4	0	36	653	15	1
Poso Kota Selatan	0	0	6	351	16	0
Poso Kota Utara	2	10	20	291	11	14
Lage	6	14	1	176	9	1
Poso	30	84	81	4 907	227	72

Catatan/Note:

Sumber/Source: Dinas Kesehatan Kabupaten Poso/Health Services of Poso Regency

**Tabel 4.2.10** Jumlah Remaja Usia 15-24 Tahun yang Mendapat Penyuluhan Tentang Kesehatan Reproduksi (Kespro), HIV/AIDS, dan Keluarga Berencana (KB) Menurut Kecamatan di Kabupaten Poso, 2018  
*Number of Young People Aged 15 - 24 Who Had Counselling on Reproductive Health, HIV/AIDS, and Family Planning by Subdistrict in Poso Regency, 2018*

Kecamatan <i>Sub District</i>	Penyuluhan Kespro <i>Reproductive Health Counselling</i>	Penyuluhan HIV/AIDS <i>HIV/AIDS Counselling</i>	Penyuluhan KB <i>Family Planning Counselling</i>
(1)	(2)	(3)	(4)
Pamona Selatan	-	468	-
Pamona Barat	-	-	-
Pamona Tenggara	-	-	-
Pamona Utara	-	-	-
Pamona Puselemba	-	-	-
Pamona Timur	-	-	-
Lore Selatan	-	-	-
Lore Barat	-	-	-
Lore Utara	-	-	-
Lore Tengah	-	-	-
Lore Timur	-	-	-
Lore Peore	-	-	-
Poso Pesisir	-	-	-
Poso Pesisir Selatan	-	-	-
Poso Pesisir Utara	-	200	-
Poso Kota	-	-	-
Poso Kota Selatan	-	-	-
Poso Kota Utara	-	-	-
Lage	-	-	-
Poso	-	668	-

Catatan/Note:

Sumber/Source: Dinas Kesehatan Kabupaten Poso/Health Services of Poso Regency

**Tabel 4.2.11** Jumlah Pasangan Usia Subur (PUS) dan Peserta KB Aktif Menurut Kecamatan di Kabupaten Poso, 2018  
*Number of Eligible Couples and Family Planning Participants by Sub District in Poso Regency, 2018*

Kecamatan <i>Sub District</i>	Jumlah Pasangan Usia Subur <i>Eligible Couples</i>	Peserta KB Aktif <i>Family Planning Participants</i>			
		IUD	MOW	MOP	Kondom <i>Condom</i>
(1)	(2)	(3)	(4)	(5)	(6)
Pamona Selatan	4 012	428	56	0	10
Pamona Barat	3 936	104	54	0	0
Pamona Tenggara	3 033	257	94	2	30
Pamona Utara	2 348	720	105	37	0
Pamona Puselemba	1 743	249	66	24	0
Pamona Timur	3 956	628	15	0	10
Lore Selatan	1 875	526	48	13	0
Lore Barat	753	93	16	0	0
Lore Utara	949	140	7	2	0
Lore Tengah	3 487	634	273	43	0
Lore Timur	2 768	120	102	5	0
Lore Peore	1 633	146	184	6	60
Poso Pesisir	1 900	195	84	16	1
Poso Pesisir Selatan	1 180	43	29	0	3
Poso Pesisir Utara	2 903	304	307	0	1
Poso Kota	531	91	10	0	0
Poso Kota Selatan	1 152	130	42	1	0
Poso Kota Utara	665	98	7	4	5
Lage	1 155	59	26	0	0
Poso	39 979	4 965	1 525	153	120

Lanjutan Tabel/*Continued Table 4.2.11*

Kecamatan <i>Sub District</i>	Peserta KB Aktif <i>Family Planning Participants</i>			
	Implan <i>Implant</i>	Suntikan <i>Injection</i>	Pil <i>Pill</i>	Jumlah <i>Total</i>
(1)	(7)	(8)	(9)	(10)
Pamona Selatan	224	1 765	1 484	3 967
Pamona Barat	400	1 420	1 644	3 622
Pamona Tenggara	422	1 075	978	2 858
Pamona Utara	239	559	540	2 200
Pamona Puselemba	137	543	584	1 603
Pamona Timur	656	1 621	1 000	3 930
Lore Selatan	187	450	610	1 834
Lore Barat	102	312	201	724
Lore Utara	278	247	218	892
Lore Tengah	409	1 122	940	3 421
Lore Timur	553	887	1 013	2 680
Lore Peore	197	407	452	1 452
Poso Pesisir	249	745	608	1 898
Poso Pesisir Selatan	123	465	493	1 156
Poso Pesisir Utara	227	1 127	927	2 893
Poso Kota	163	173	68	505
Poso Kota Selatan	169	407	375	1 124
Poso Kota Utara	51	299	156	620
Lage	247	530	230	1 092
Poso	5 033	14 154	12 521	38 471

sumber/*Source*: Dinas Pengendalian Penduduk dan Keluarga Berencana Kabupaten Poso/ *Population Control and Family Planning Service of Poso Regency*

### 4.3 Agama dan Sosial Lainnya/*Religion and Other Social Affairs*

**Tabel 4.3.1** Jumlah Penduduk Menurut Kecamatan dan Agama yang Dianut di Kabupaten Poso, 2018  
*Population by Sub District and Religion in Poso Regency, 2018*

Kecamatan <i>Sub District</i>	Islam	Protestan <i>Protestant</i>	Katolik <i>Catholic</i>	Hindu	Budha <i>Buddha</i>	Lainnya <i>Others</i>
(1)	(2)	(3)	(4)	(5)	(6)	(7)
Pamona Selatan	8 912	10 649	643	903	-	-
Pamona Barat	35	5 745	421	3 696	-	-
Pamona Tenggara	-	5 926	154	527	-	-
Pamona Utara	57	12 397	135	-	-	-
Pamona Pusalemba	154	11 847	96	528	-	-
Pamona Timur	648	10 123	115	-	-	-
Lore Selatan	141	5 729	83	-	-	-
Lore Barat	45	2 992	1	-	-	-
Lore Utara	4 165	6 104	103	-	-	-
Lore Tengah	171	4 221	65	-	-	-
Lore Timur	1 708	2 810	472	983	-	-
Lore Peore	530	2 913	-	612	-	-
Poso Pesisir	16 580	4 152	71	-	-	-
Poso Pesisir Selatan	1 405	6 083	16	2 226	-	-
Poso Pesisir Utara	8 847	3 261	38	4 625	-	-
Poso Kota	17 949	174	21	86	4	-
Poso Kota Selatan	2 301	6 993	70	-	-	-
Poso Kota Utara	9 181	1 600	-	-	-	-
Lage	5 577	13 636	269	17	-	-
Poso	78 406	117 355	2 773	14 203	4	0

Catatan/*Note:*

Sumber/*Source:* Kementerian Agama/*Ministry of Religious Affairs*



**Tabel 4.3.2** Jumlah Tempat Peribadatan Menurut Kecamatan dan Agama di Kabupaten Poso, 2018  
**Table** *Number of Places of Worship By Sub District and Religion in Poso Regency, 2018*

Kecamatan Sub District	Masjid Mosque	Mushola Pray Room	Gereja Protestan Protestant Church	Gereja Katholik Catholic Church	Pura Temple	Vihara
(1)	(2)	(3)	(4)	(5)	(6)	(7)
Pamona Selatan	16	17	38	2	-	-
Pamona Barat	-	-	27	3	28	-
Pamona Tenggara	1	-	27	1	20	-
Pamona Utara	-	2	33	2	23	-
Pamona Pusalemba	1	1	62	3	2	-
Pamona Timur	3	-	24	2	-	-
Lore Selatan	1	2	18	1	-	-
Lore Barat	1	-	6	-	-	-
Lore Utara	17	1	27	2	-	-
Lore Tengah	1	-	18	1	-	-
Lore Timur	5	-	14	-	4	-
Lore Peore	6	-	18	-	5	-
Poso Pesisir	34	15	20	1	12	-
Poso Pesisir Selatan	8	2	29	-	-	-
Poso Pesisir Utara	16	12	21	-	-	-
Poso Kota	25	4	19	-	1	-
Poso Kota Selatan	7	-	13	-	-	-
Poso Kota Utara	17	4	-	-	-	-
Lage	13	5	41	1	-	-
Poso	172	65	455	19	95	0

Catatan/Note:

Sumber/Source: Kementerian Agama/Ministry of Religious Affairs

**Tabel 4.3.3** Jumlah Desa<sup>1</sup>/Kelurahan yang Mengalami Bencana Alam<sup>2</sup> Menurut Kecamatan di Kabupaten Poso, 2011– 2018  
*Number of Villages<sup>1</sup> that Had Natural Disaster<sup>2</sup> by Sub District in Poso Regency, 2011– 2018*

Kecamatan Sub District	Banjir/Flood			Gempa Bumi/Earthquake		
	2011	2014	2018	2011	2014	2018
(1)	(2)	(3)	(4)	(5)	(6)	(7)
Pamona Selatan	6	6	7	0	0	12
Pamona Barat	5	5	4	0	0	6
Pamona Tenggara	9	6	6	0	0	9
Lore Selatan	7	3	8	0	0	8
Lore Barat	5	5	5	0	0	6
Pamona Pusalemba	6	2	4	4	0	11
Pamona Timur	7	6	8	0	0	13
Pamona Utara	4	2	2	0	0	10
Lore Utara	4	4	3	0	0	7
Lore Tengah	0	3	4	0	0	8
Lore Timur	4	5	4	0	0	5
Lore Peore	1	1	1	0	0	5
Poso Pesisir	9	11	4	0	0	16
Poso Pesisir Selatan	5	4	3	0	0	9
Poso Pesisir Utara	4	5	8	0	0	10
Lage	3	2	2	0	0	16
Poso Kota	0	2	1	0	0	7
Poso Kota Utara	0	0	1	0	0	7
Poso Kota Selatan	2	3	1	0	0	5
Poso	81	75	76	4	0	170

Lanjutan Tabel/*Continued Table 4.3.3*

Kecamatan Sub District	Tanah Longsor/Landslide		
	2011	2014	2018
(1)	(8)	(9)	(10)
Pamona Selatan	3	0	1
Pamona Barat	1	3	1
Pamona Tenggara	0	0	0
Lore Selatan	0	2	2
Lore Barat	2	3	4
Pamona Pusalemba	2	1	4
Pamona Timur	0	0	3
Pamona Utara	0	0	2
Lore Utara	1	2	3
Lore Tengah	0	0	3
Lore Timur	2	0	0
Lore Peore	0	2	0
Poso Pesisir	0	1	1
Poso Pesisir Selatan	1	4	3
Poso Pesisir Utara	1	0	3
Lage	0	0	2
Poso Kota	2	3	0
Poso Kota Utara	3	1	2
Poso Kota Selatan	0	0	1
Poso	18	22	35

Catatan/Note: <sup>1</sup> Desa pada tabel ini termasuk Unit Permukiman Transmigrasi (UPT) yang masih dibina oleh kementerian terkait dan nagari di Provinsi Sumatera Barat/*Villages in this table are included in Transmigration Settlement Unit which is still fostered by the relevant ministries and the nagari in the Province of Sumatera Barat*

<sup>2</sup> Terjadi dalam tiga tahun terakhir sampai dengan saat pencacahan/*Occured during the last three years by the time of enumeration*

Sumber/Source: BPS, Pendataan Potensi Desa (Podes)/ *BPS-Statistics Indonesia, Village Potential Data Collecting*

**Tabel 4.3.4** Jumlah Laporan Tindak Pidana Menurut Kantor Kepolisian Sektor di Kabupaten Poso, 2018  
*Number of Reported Criminal Cases by Sub District Police Office in Poso Regency, 2018*

Kantor Kepolisian Sektor <i>Sub District Police Office</i>	2014	2018
(1)	(2)	(3)
Polres Poso / Sat Reskrim	368	330
Poso Kota	73	42
Poso Pesisir	89	74
Poso Pesisir Utara	35	36
Poso Pesisir Selatan	27	22
Lage	74	60
Pamona Utara	86	69
Pamona Timur	42	18
Pamona Selatan	62	51
Pamona Barat	19	21
Lore Utara	48	27
Lore Tengah	3	2
Lore Selatan	37	23
Poso	963	775

Catatan/Note:

Sumber/Source: Kepolisian Resort Poso/Police Resort of Poso Regency

**Tabel** 4.3.5 Jumlah Penyelesaian Tindak Pidana Menurut Kantor  
**Table** Kepolisian Sektor di Kabupaten Poso, 2018  
*Number of Crime Clearance Rate by Sub District Police  
 Office in Poso Regency, 2018*

Kantor Kepolisian Sektor Sub District Police Office	2014	2018
(1)	(2)	(3)
Polres Poso / Sat Reskrim	245	209
Poso Kota	41	24
Poso Pesisir	45	29
Poso Pesisir Utara	25	18
Poso Pesisir Selatan	23	15
Lage	45	25
Pamona Utara	42	40
Pamona Timur	22	10
Pamona Selatan	51	34
Pamona Barat	10	15
Lore Utara	23	14
Lore Tengah	3	1
Lore Selatan	32	14
Poso	607	448

Catatan/Note:

Sumber/Source: Kepolisian Resort Poso/Police Resort of Poso Regency

**Tabel 4.3.6** **Garis Kemiskinan dan Jumlah Penduduk Miskin di Kabupaten Poso, 2013-2018**  
***Poverty Line And Poor Population In Poso Regency, 2013 - 2018***

Tahun Year	Garis Kemiskinan Poverty Line (Rp/Kap/Bulan)	Penduduk Miskin Poor Population	
		Jumlah Total (000)	Persentase Percentage
(1)	(2)	(3)	(4)
2013	343 358	41 290	18,22
2014	358 562	39 647	17,09
2015	378 190	42 640	18,16
2016	416 003	42 230	17,71
2017	429 161	41 880	17,16
2018	449 834	41 740	16,71

Sumber/Source: BPS Kabupaten Poso, Survei Sosial Ekonomi Nasional/Statistics of Poso Regency, National Socio Economic Survey



# BAB 5

## Pertanian *Farming*

Selama Tahun 2018  
**Produksi Sayuran Terbesar berasal dari  
Kecamatan Lore Utara**



Bawang Merah 22.260 kw



Kubis 117.800 kw



Cabai 6.332 kw



Petsai 56.460 kw



Kentang 13.990 kw



Tomat 482.25 kw

Selama Tahun 2018  
**Populasi Ternak & Unggas  
Kabupaten Poso**



21.835

Sapi Potong



2.379

Kerbau



39

Kuda



8.871

Kambing



69.393

Babi



193.998

Ayam Pedaging



86.000

Ayam Petelur



45.308

Itik





## PENJELASAN TEKNIS

1. **Lahan sawah** adalah lahan pertanian yang berpetak-petak dan dibatasi oleh pematang (galengan), saluran untuk menahan/ menyalurkan air, yang biasanya ditanami padi sawah tanpa memandang dari mana diperoleh atau status lahan tersebut. Lahan yang dimaksud termasuk lahan yang terdaftar di Pajak Bumi Bangunan, luran Pembangunan Daerah, lahan bengkok, lahan serobotan, lahan rawa yang ditanami padi dan lahan bekas tanaman tahunan yang telah dijadikan sawah, baik yang ditanami padi, palawija atau tanaman semusim lainnya.
2. **Tegal/Kebun** adalah lahan pertanian bukan sawah (lahan kering) yang ditanami tanaman semusim atau tahunan dan terpisah dengan halaman sekitar rumah serta penggunaannya tidak berpindah pindah.
3. **Ladang/Huma** adalah lahan pertanian bukan sawah (lahan kering) yang biasanya ditanami tanaman semusim dan penggunaannya hanya semusim atau dua musim, kemudian akan ditinggalkan bila sudah tidak subur lagi (berpindah-pindah). Kemungkinan lahan ini beberapa tahun kemudian akan dikerjakan kembali jika sudah subur.
4. **Lahan yang sementara tidak diusahakan** adalah lahan yang biasanya diusahakan tetapi untuk sementara (lebih dari 1 (satu) tahun tetapi kurang dari atau sama dengan 2 (dua) tahun) tidak diusahakan,

## TECHNICAL NOTES

1. **Wetland** is agricultural land that separated by small dykes to resist water, where the main crop is usually wetland paddy without considering where it is got from or the status of the land. It includes the land that is registered at land income tax office, regional development contribution, 'bengkok' land, illegal ownership, swamps for rice cultivation, and annual crop land mark that has been used as rice field, which are both planted with paddy, secondary crops or the other seasonal crops.
2. **Dry field/Garden** is an dryland (unirrigated land) which is planted with seasonal or annual crops and separately from the yard around the house without shifting
3. **Unirrigated agricultural field/ Shifting cultivation land** is dryland (unirrigated land) that usually is cultivated for seasonal crops and utilized only for one or two seasons, then it will be left when it is not fertile (shifting). Maybe, this land will be used again in a few years if it has been fertile.
4. **Temporarily unused land** is land that is regularly used but temporarily (more than a year but less or equal than two years) is unused, it includes wetland that is not cultivated more than two years.

termasuk lahan sawah yang tidak diusahakan selama lebih dari 2 (dua) tahun.

5. Data pokok tanaman pangan yang dikumpulkan adalah luas panen dan produktivitas (hasil per hektar). Produksi tanaman pangan merupakan hasil perkalian antara luas panen dengan produktivitas. Pengumpulan data luas panen dilakukan setiap bulan dengan pendekatan area kecamatan di seluruh wilayah Indonesia. Pengumpulan data produktivitas dilakukan melalui pengukuran langsung pada plot ubinan berukuran berukuran 2½ m x 2½ m. Pengumpulan data produktivitas dilakukan setiap subround (empat bulanan) pada waktu panen petani.
6. Data produksi padi dan palawija yang disajikan adalah dalam kualitas: gabah kering giling (padi), pipilan kering (jagung), biji kering (kedelai dan kacang tanah), dan umbi basah (ubi kayu dan ubi jalar).
7. Tanaman sayuran dan buah-buahan semusim.

**Tanaman sayuran semusim** adalah tanaman sumber vitamin, garam mineral dan lain-lain yang dikonsumsi dari bagian tanaman yang berupa daun, bunga, buah, dan umbinya, yang berumur kurang dari satu tahun.

**Tanaman buah-buahan semusim** adalah tanaman sumber vitamin, garam mineral, dan lain-lain yang dikonsumsi dari bagian tanaman yang berupa buah, berumur kurang dari satu tahun, tidak berbentuk pohon/rumpun tetapi menjalar dan

5. *The main food crops data collected consists of harvested area and productivity (yield per hectare). Food crops production is generated by harvested area multiplied by productivity. The harvested area data is collected every month using sub district area approach in all sub district in Indonesia. The productivity data collection is conducted by a direct measurement in 2½m x 2½m crop cutting plot. The productivity measurement is conducted in every subround (four monthly) at the time when farmers are harvesting their crops.*

6. *Production of paddy and secondary crops data are presented in the form of: dry unhusked rice (paddy), dry loose maize (maize), dry shells crops (soybeans and peanuts), and fresh roots (cassava and sweet potatoes).*

7. *Seasonal vegetable and fruit plants.*

**Seasonal vegetable plants** are plants which are the sources of vitamin, mineral salt, etc, consumed from the part of the plant in the form of leaf, flower, fruit, and root with the age of less than one year.

**Seasonal fruit plants** are plants which are the sources of vitamin, mineral salt, etc, consumed from the part of the plant in the form of fruits. These plants are creeps with the age of less than one year.

berbatang lunak.

8. Tanaman buah-buahan dan sayuran tahunan.

**Tanaman buah-buahan tahunan** adalah tanaman sumber vitamin, garam mineral, dan lain-lain yang dikonsumsi dari bagian tanaman yang berupa buah dan merupakan tanaman tahunan.

**Tanaman sayuran tahunan** adalah tanaman sumber vitamin, garam mineral, dan lain-lain yang dikonsumsi dari bagian tanaman yang berupa daun dan atau buah yang berumur lebih dari satu tahun.

9. **Tanaman biofarmaka** adalah tanaman yang bermanfaat untuk obat-obatan, kosmetik, dan kesehatan yang dikonsumsi atau digunakan dari bagian-bagian tanaman seperti daun, batang, buah, umbi (rimpang) ataupun akar.
10. **Tanaman hias** adalah tanaman yang mempunyai nilai keindahan baik bentuk, warna daun, tajuk maupun bunganya, sering digunakan untuk penghias pekarangan dan lain sebagainya.
11. **Luas panen tanaman hortikultura** adalah luas tanaman sayuran, buah-buahan, biofarmaka, dan tanaman hias yang diambil hasilnya/dipanen pada periode pelaporan.
12. **Luas panen untuk tanaman sayuran** adalah luas tanaman yang dipanen sekaligus/habis/dibongkar dan luas tanaman yang dipanen berkali-kali (lebih dari satu kali)/belum habis.
13. **Tanaman yang dipanen sekaligus/habis/dibongkar** adalah tanaman yang sehabis panen langsung

8. *Annual fruit and vegetable plants.*

*Annual fruit plants are plants which are the sources of vitamin, contained mineral salt, etc, consumed from the part of plant in the form of fruit and more than one year of age.*

*Annual vegetable plants are plants which are the sources of vitamin, contained mineral salt, etc, consumed from the part of the plant in the form of vegetable and more than one year of age.*

9. *Medicinal plants are plants which are useful for medicine. It is consumed from part of the plant such as leaf, flower, fruit, tuber, and root.*

10. *Ornamental plants are plants which have a beauty value, either in shape, colour of leaf or crown of flower, and they are often used as a yard decorator.*

11. *Harvested area of horticulture is area which vegetable, fruit, medicinal and ornamental plant of crop harvested during the period of report.*

12. *Harvested area of vegetables is area of entirely plant harvested/demolished and plant harvested several times/undemolished.*

13. *Entirely plants harvested/demolished are plants usually harvested once and demolished*

dibongkar/dicabut, terdiri dari bawang merah, bawang putih, bawang daun, kentang, kol/kubis, kembang kol, petsai/sawi, wortel, lobak, dan kacang merah. Tanaman yang dipanen berkali-kali (lebih dari satu kali)/belum habis adalah tanaman yang pemanenannya lebih dari satu kali dan biasanya dibongkar apabila panen terakhir sudah tidak memadai lagi, terdiri dari: kacang panjang, cabe besar, cabe rawit, jamur, tomat, terung, buncis, ketimun, labu siam, kangkung, bayam, melon, semangka, dan blewah.

**14. Produksi hortikultura** adalah hasil menurut bentuk produk dari setiap tanaman sayuran, buah-buahan, biofarmaka dan tanaman hias yang diambil berdasarkan luas yang dipanen/tanaman yang menghasilkan pada bulan/triwulan laporan.

*to be substituted by other plants, consisting of: shallots, garlic, leeks, potato, cabbage, cauli flower, mustard green, carrots, chinese radish, and red kidney beans. Plants harvested several times/undemolished are plants usually harvested more than once and demolished in the case that the last harvest was economically not profitable. They consist of : yard long beans, chili, small chili, mushroom, tomatoes, egg plant, frech beans, cucumber, pumpkin/chajota, swamp cabbage, spinach, melon, watermelon, and blewah.*

**14. Horticulture production** is the standard production quantity form of vegetable, fruit, medicinal and ornamental plant based on harvested area/the number of production plants reported monthly/quarterly.

**ULASAN**

Sektor pertanian merupakan sektor yang memegang peranan penting, lebih dari 50 persen tiap tahunnya dalam perekonomian di wilayah ini.

Sektor pertanian terdiri dari beberapa sub sektor, yaitu:

- 5.1 Subsektor Pertanian Tanaman Pangan
- 5.2 Subsektor Hortikultura
- 5.3 Subsektor Perkebunan
- 5.4 Subsektor Peternakan
- 5.5 Subsektor Perikanan
- 5.6 Subsektor Kehutanan

**Hortikultura**

Pada tahun 2018, luas panen tanaman hortikultura sayuran yang terbesar adalah komoditi kentang yaitu sebesar 685 hektar dengan produksi mencapai 14.430 quintal. Sementara itu untuk hortikultura buah-buahan, durian merupakan komoditi dengan produksi tertinggi yakni 24.432 quintal.

**Perkebunan**

Komoditas tanaman perkebunan adalah merupakan tanaman perdagangan yang cukup strategis di Kabupaten Poso, karena tidak saja merupakan sumber penghasilan devisa disektor pertanian, tetapi lebih penting lagi adalah rangkaian kegiatan produksinya termasuk pengusaha dan pemasarannya dapat menciptakan lapangan kerja sehingga dapat menyerap tenaga kerja lebih banyak.

Tanaman Perkebunan yang ada

**DESCRIPTION**

*The agriculture sector plays an important role, more than 50 percent annually in this region's economic.*

*Agriculture sector consists of some sub sectors, that is:*

- 5.1 *Food Crops Sub sector*
- 5.2 *Horticulture Sub Sector*
- 5.3 *Plantation Sub sector*
- 5.4 *Livestock Sub sector*
- 5.5 *Fishery Sub sector*
- 5.6 *Forestry Sub sector*

**Horticulture**

*In 2018, the largest of harvested vegetable horticulture crops was potato with a harvested area of 685 hectares with the production reaching 14.430 quintal. Meanwhile, from horticulture fruit, commodity durian has the highest production reaching 24.432 quintal.*

**Estate Crops**

*Commodity plantation crops are crops that are quite strategic in Poso Regency, for not only a source of foreign exchange earnings in the agricultural sector, but more important is the series of production activities including the exploitation and marketing can create jobs so that they can absorb more labor.*

*Plantation crops in Poso Regency*

di Kabupaten Poso didominasi oleh tiga komoditi yaitu kelapa sawit, kelapa, dan kakao. Disamping tiga komoditi tersebut juga ditanam jenis-jenis tanaman perkebunan lainnya seperti cengkeh, kopi, kemiri, dan karet juga diusahakan rakyat yang jika dilihat dari luas dan produksinya, umumnya tanaman tersebut mengalami peningkatan, walaupun ada beberapa jenis tanaman perkebunan mengalami penurunan baik dari segi luas areal maupun produksinya. Hal ini menunjukkan bahwa tanaman-tanaman lain tersebut telah mulai diperhatikan oleh para petani.

Perkebunan kakao merupakan komoditi perkebunan terbesar luas area dan produksinya di Kabupaten Poso. Pada tahun 2018, luas tanam perkebunan kakao seluas 38.873 hektar dengan jumlah produksi sebanyak 24.409,36 ton. Tanaman perkebunan kakao tersebut semuanya adalah perkebunan rakyat.

### **Peternakan**

Ternak Besar dan Kecil di Kabupaten Poso terdiri dari sapi potong, kambing, babi, kuda, kerbau. Pada tahun 2018, populasi ternak terbesar adalah babi sebanyak 69.393 ekor, kemudian sapi potong 21.835 ekor, dan kambing 8.871 ekor. Sementara itu, populasi unggas terdiri dari ayam pedaging 193.998 ekor, ayam petelur 86.000 ekor, dan itik 45.308 ekor.

### **Perikanan**

Produksi Perikanan di

*was dominated by the three commodities namely palm oil, coconut, and cocoa. Besides the three commodities are also planted the types of other plantation crops like clove, coffee, candlenut, and rubber also cultivated by people and if seen from the broad and products, generally these crops have increased, although there are several types of crops has decreased in terms of both acreage and production. This suggests that these other plants have begun to be noticed by the farmers.*

*Cocoa is the largest plantation area and production in Parigi Moutong Regency. In 2018, planting area of cocoa plantations measuring 38,873 hectares with total produksi was 24.409,36 tons. All cocoa plantations were small holders .*

### **Livestock**

*Large live stock and small livestock in Poso Regency consisted of beef cattle, goat, pig, horse, buffalo. In 2018, the tree biggest population of them were pig (69.393), beef cattle (21.835), and goat (8.871). Meanwhile, fowl population consisted of broiler (193.998), laying hens (86.000), and duck (45.308).*

### **Fishery**

*In 2018, Fishery Production*

Kabupaten Poso Tahun 2018 sebanyak 12.190 ton atau meningkat sekitar 41,72 persen dari tahun sebelumnya yaitu sebesar 8.601,38 ton. Produksi tersebut terdiri dari perikanan laut sebesar 10.080,5 ton dan perikanan umum sebesar 2.109,5 ton.

Jumlah perahu/kapal di Kabupaten Poso tahun 2018 terdiri atas perahu tanpa motor sebanyak 1.532 unit, perahu motor tempel 971 unit, dan kapal motor sebanyak 20 unit.

*in Poso Regency was 12.190 ton or increase about 41,72 percent from 2017. It consisted of 10.080,5 tons of marine fishery production and 2.109,5 tons of inland fisheries.*

*In 2018, number of fishing boats in Poso Regency consisted of non powered boat (1,532 units), outboard motorboat (971 units), and inboard motorboat (20 units).*

### **Kehutanan**

Luas kawasan hutan di Kabupaten Poso tahun 2018 mencapai 623.641,04 hektar, meningkat 17,87 persen dibanding tahun sebelumnya.

### **Forestry**

*In 2018, the forest area in Poso Regency reached a value of 623.641,04 hectare, increased about 17,87 percent compare to the previous year.*





### 5.1 Hortikultura/Horticulture

**Table 5.1.1 Luas Panen Tanaman Sayuran Menurut Kecamatan dan Jenis Tanaman (ha) Kabupaten Poso, 2017 dan 2018**  
**Harvested Area of Vegetables by Sub District and Kind of Plant (ha) in Poso Regency, 2017 and 2018**

Kecamatan Sub District	Bawang Merah Shallot		Cabai Chili		Kentang Potato		Kubis Cabbage	
	2017	2018	2017	2018	2017	2018	2017	2018
(1)	(2)	(3)	(4)	(5)	(6)	(7)	(8)	(9)
Pamona Selatan	-	-	20	28	-	-	-	-
Pamona Barat	-	-	9	18	-	-	-	-
Pamona Tenggara	1	-	1	4	-	-	-	-
Lore Selatan	-	3	21	34	-	-	-	-
Lore Barat	1	3	5	17	-	-	-	-
Pamona Pusalemba	-	8	32	22	-	-	-	-
Pamona Timur	-	-	16	28	-	-	-	-
Pamona Utara	-	-	24	4	-	-	-	-
Lore Utara	107	152	77	88	446	524	50	75
Lore Tengah	11	27	12	15	-	-	-	-
Lore Timur	106	128	67	87	113	140	5	3
Lore Peore	30	66	24	39	10	21	1	1
Poso Pesisir	-	-	39	40	-	-	-	-
Poso Pesisir Selatan	-	-	23	48	-	-	-	-
Poso Pesisir Utara	-	-	25	50	-	-	-	-
Lage	-	-	15	47	-	-	-	-
Poso Kota	-	-	8	6	-	-	-	-
Poso Kota Utara	-	-	16	23	-	-	-	-
Poso Kota Selatan	-	-	6	15	-	-	-	-
Poso	256	387	440	613	569	685	56	79

Lanjutan Tabel/*Continued Table 5.1.1*

Kecamatan Sub District	Petsai <i>Chinese Cabbage</i>		Tomat <i>Tomato</i>		Wortel <i>Carrot</i>	
	2017	2018	2017	2018	2017	2018
(1)	(10)	(11)	(12)	(13)	(14)	(15)
Pamona Selatan	12	12	9	7	-	-
Pamona Barat	-	-	3	4	-	-
Pamona Tenggara	-	-	-	-	-	-
Lore Selatan	4	11	5	3	-	-
Lore Barat	1	7	-	2	-	-
Pamona Pusalemba	5	3	2	-	-	-
Pamona Timur	6	4	6	4	-	-
Pamona Utara	6	5	6	2	-	-
Lore Utara	313	274	333	318	-	-
Lore Tengah	4	-	2	1	-	-
Lore Timur	67	87	87	95	-	-
Lore Peore	6	6	12	14	-	-
Poso Pesisir	-	-	-	-	-	-
Poso Pesisir Selatan	-	3	-	5	-	-
Poso Pesisir Utara	-	-	7	10	-	-
Lage	6	6	2	26	-	-
Poso Kota	-	7	-	3	-	-
Poso Kota Utara	-	-	4	3	-	-
Poso Kota Selatan	-	-	2	1	-	-
Poso	430	425	480	498	-	-

Catatan/Note:

Sumber/Source: BPS, Statistik Pertanian Hortikultura SPH-SBS/BPS-Statistics Indonesia, *Agricultural Statistic for Horticulture SPH-SBS*

**Tabel 5.1.2** **Produksi Tanaman Sayuran Menurut Kecamatan dan Jenis Tanaman di Kabupaten Poso (kuintal), 2017-2018**  
**Production of Vegetables by Subdistrict and Kind of Plant in Poso Regency (quintal), 2017-2018**

Kecamatan Sub District	Bawang Merah Shallot		Cabai Chili		Kentang Potato		Kubis Cabbage	
	2017	2018	2017	2018	2017	2018	2017	2018
(1)	(2)	(3)	(4)	(5)	(6)	(7)	(8)	(9)
Pamona Selatan	-	-	202	252	-	-	-	-
Pamona Barat	-	-	126	85	-	-	-	-
Pamona Tenggara	2	-	2	16	-	-	-	-
Lore Selatan	-	6	532	74	-	-	-	-
Lore Barat	2	29	34	76	-	-	-	-
Pamona Pusalemba	-	98	98	1 123	-	-	-	-
Pamona Timur	-	-	112	221	-	-	-	-
Pamona Utara	-	-	282	81	-	-	-	-
Lore Utara	13 950	22 260	4 296	6 332	11 010	13 990	118 250	117 800
Lore Tengah	43	289	36	83	-	-	-	-
Lore Timur	6 928	8 100	2 662	6 886	847	438	15 746	22 147
Lore Peore	1 540	1 445	157	258	66	2	662	388
Poso Pesisir	-	-	1 817	362	-	-	-	-
Poso Pesisir Selatan	-	-	268	8 812	-	-	-	-
Poso Pesisir Utara	-	-	180	451	-	-	-	-
Lage	-	-	374	477	-	-	-	-
Poso Kota	-	-	202	123	-	-	-	-
Poso Kota Utara	-	-	153	121	-	-	-	-
Poso Kota Selatan	-	-	57	142	-	-	-	-
Poso	22 465	32 227	11 590	25 975	11 923	14 430	134 658	140 335

Lanjutan Tabel/*Continued Table 5.1.2*

Kecamatan Sub District	Petsai <i>Chinese Cabbage</i>		Tomat <i>Tomato</i>		Wortel <i>Carrot</i>	
	2017	2018	2017	2018	2017	2018
(1)	(10)	(11)	(12)	(13)	(14)	(15)
Pamona Selatan	208	229	202	145	-	-
Pamona Barat	-	-	13	7	-	-
Pamona Tenggara	-	-	-	-	-	-
Lore Selatan	66	19	179	3	-	-
Lore Barat	1	7	-	81	-	-
Pamona Pusalemba	19	241	6	-	-	-
Pamona Timur	6	4	23	25	-	-
Pamona Utara	7	103	1 784	13	-	-
Lore Utara	56 465	56 460	81 060	48 225	-	-
Lore Tengah	4	-	4	2	-	-
Lore Timur	8 326	10 819	43 705	42 812	-	-
Lore Peore	66	16	392	86	-	-
Poso Pesisir	-	-	-	-	-	-
Poso Pesisir Selatan	-	4	-	550	-	-
Poso Pesisir Utara	-	-	33	42	-	-
Lage	70	134	187	574	-	-
Poso Kota	-	44	-	38	-	-
Poso Kota Utara	-	-	750	153	-	-
Poso Kota Selatan	-	-	3	24	-	-
Poso	65 238	68 080	128 341	92 780	-	-

Catatan/*Note:*Sumber/*Source:* BPS, Statistik Pertanian Hortikultura SPH-SBS/*BPS-Statistics Indonesia, Agricultural Statistic for Horticulture SPH-SBS*

**Tabel 5.1.3 Luas Panen Tanaman Sayuran dan Buah Semusim Menurut Jenis Tanaman (ha) di Kabupaten Poso, 2017–2018**  
**Harvested Area of Seasonal Vegetables and Fruits by Kind of Plant (ha) in Poso Regency, 2017–2018**

Jenis Tanaman/Kind of Plants	2017	2018
(1)	(2)	(3)
Bawang Daun/ Wlech Onion	...	...
Bawang Merah/ Shallot	...	...
Bawang Putih/ Garlic	...	...
Bayam/ Spinach	...	...
Buncis/ Green Bean	...	...
Cabai Besar/ Chili (Capsicum Annum)	...	...
Cabai Rawit/ Chili (Capsicum Frutescens)	...	...
Cabai/ Chili	...	...
Jamur/ Mushroom	...	...
Kacang Merah/ Red Bean	...	...
Kacang Panjang/ Yardlong Bean	...	...
Kangkung/ Kangkong	...	...
Kembang Kol/ Cauliflower	...	...
Kentang/ Potato	...	...
Ketimun/ Cucumber	...	...
Kubis/ Cabbage	...	...
Labu Siam/ Chayote	...	...
Lobak/ Radish	...	...
Paprika/ Bell Pepper	...	...
Petsai/ Chinese Cabbage	...	...
Terung/ Eggplant	...	...
Tomat/ Tomato	...	...
Wortel/ Carrot	...	...
Buah–buahan/ Fruits	...	...
Blewah/ Cantaloupe	...	...
Melon/ Melon	...	...
Semangka/ Watermelon	...	...
Stroberi/ Strawberry	...	...

Sumber/Source: BPS, Statistik Pertanian Hortikultura SPH-SBS/BPS-Statistics Indonesia, Agricultural Statistic for Horticulture SPH-SBS

**Tabel 5.1.4** **Produksi Tanaman Sayuran dan Buah–Buahan Semusim Menurut Jenis Tanaman (ton) di Kabupaten Poso, 2017–2018**  
**Table** **Production of Seasonal Vegetables and Fruits by Kind of Plant (ton) in Poso Regency, 2017–2018**

Jenis Tanaman/Kind of Plants	2017	2018
(1)	(2)	(3)
Bawang Daun/ Wlech Onion	22 465	32 227
Bawang Merah/ Shallot	–	–
Bawang Putih/ Garlic	975	838
Bayam/ Spinach	3 146	5 847
Buncis/ Green Bean	5 089	8 208
Cabai Besar/ Chili (Capsicum Annum)	6 501	17 767
Cabai Rawit/ Chili (Capsicum Frutescens)	11 590	25 975
Cabai/ Chili	90	315
Jamur/ Mushroom	3 139	2 375
Kacang Merah/ Red Bean	2 232	1 762
Kacang Panjang/ Yardlong Bean	3 734	3 602
Kangkung/ Kangkong	5 110	8 215
Kembang Kol/ Cauliflower	11 923	14 430
Kentang/ Potato	4 650	7 485
Ketimun/ Cucumber	134 658	140 335
Kubis/ Cabbage	15 102	18 848
Labu Siam/ Chayote	4 310	22 295
Lobak/ Radish	–	–
Paprika/ Bell Pepper	65 238	68 080
Petsai/ Chinese Cabbage	2 103	7 790
Terung/ Eggplant	128 341	92 780
Tomat/ Tomato	21 400	37 201
Wortel/ Carrot	...	...
Buah–buahan/ Fruits	–	–
Blewah/ Cantaloupe	–	6
Melon/ Melon	41	76
Semangka/ Watermelon	–	–
Stroberi/ Strawberry	29 158	44 272

Sumber/Source: BPS, Statistik Pertanian Hortikultura SPH-SBS/BPS-Statistics Indonesia, Agricultural Statistic for Horticulture SPH-SBS

**Tabel 5.1.5 Luas Panen Tanaman Biofarmaka Menurut Kecamatan dan Jenis Tanaman (m<sup>2</sup>) di Kabupaten Poso, 2017 dan 2018**  
**Harvested Area of Medicinal Plants by Sub District and Kind of Plant (m<sup>2</sup>) in Poso Regency, 2017 and 2018**

Kecamatan Sub District	Jahe Ginger		Laos/Lengkuas Galanga	
	2017	2018	2017	2018
(1)	(2)	(3)	(4)	(5)
Pamona Selatan	3 703	4 135	421	310
Pamona Barat	170	75	50	220
Pamona Tenggara	–	–	–	–
Lore Selatan	25	85	2	14
Lore Barat	4 500	20	800	800
Pamona Pusalemba	10	13	20	27
Pamona Timur	7	4	4	3
Pamona Utara	5	3	2	1
Lore Utara	14 240	13 540	11 185	14 800
Lore Tengah	67	59	25	25
Lore Timur	38	64	18	28
Lore Peore	500	600	–	–
Poso Pesisir	338	195	21	24
Poso Pesisir Selatan	–	4 000	–	1 000
Poso Pesisir Utara	13 450	23 700	7 475	10 795
Lage	4 704	–	3 801	–
Poso Kota	190	–	101	37
Poso Kota Utara	2 500	1 000	1 000	500
Poso Kota Selatan	–	510	–	327
Poso	44 447	48 003	24 925	28 911



Lanjutan Tabel/*Continued Table* 5.1.5

Kecamatan Sub District	Kencur <i>East Indian Galangal</i>		Kunyit <i>Turmeric</i>	
	2017	2018	2017	2018
(1)	(6)	(7)	(8)	(9)
Pamona Selatan	–	–	1 573	2 100
Pamona Barat	110	5	330	130
Pamona Tenggara	–	–	–	–
Lore Selatan	2	7	3	21
Lore Barat	–	–	–	10
Pamona Pusalemba	–	4	5	11
Pamona Timur	–	–	10	5
Pamona Utara	1	–	3	3
Lore Utara	2 800	5 955	14 460	13 205
Lore Tengah	–	–	65	45
Lore Timur	10	15	19	28
Lore Peore	–	–	–	–
Poso Pesisir	132	124	188	189
Poso Pesisir Selatan	–	2 000	–	–
Poso Pesisir Utara	5 250	6 161	5 700	6 015
Lage	–	–	151	–
Poso Kota	55	–	145	24
Poso Kota Utara	500	500	500	500
Poso Kota Selatan	–	–	–	184
Poso	8 860	14 771	23 152	22 470

Catatan/*Note:*Sumber/*Source:* BPS, Statistik Pertanian Hortikultura SPH-TBF/*BPS-Statistics Indonesia, Agricultural Statistic for Horticulture SPH-TBF*

**Tabel 5.1.6** Produksi Tanaman Biofarmaka Menurut Kecamatan dan Jenis Tanaman di Kabupaten Poso (kg) di Kabupaten Poso, 2017 dan 2018  
***Production of Medicinal Plants by Subdistrict and Kind of Plant in Poso Regency (kg) in Poso Regency, 2017 and 2018***

Kecamatan Sub District	Jahe Ginger		Laos/Lengkuas Galanga	
	2017	2018	2017	2018
(1)	(2)	(3)	(4)	(5)
Pamona Selatan	1 775	1 923	296	243
Pamona Barat	406	245	19	360
Pamona Tenggara	–	–	–	–
Lore Selatan	37	155	2	15
Lore Barat	1 080	8	6 416	802
Pamona Pusalemba	64	144	153	149
Pamona Timur	22	16	14	12
Pamona Utara	5	19	2	7
Lore Utara	74 892	154 234	57 338	135 139
Lore Tengah	35	104	22	49
Lore Timur	395	585	234	303
Lore Peore	1 088	600	–	–
Poso Pesisir	532	1 369	101	134
Poso Pesisir Selatan	–	26 440	–	7 660
Poso Pesisir Utara	42 400	37 950	26 970	30 100
Lage	30 670	–	29 115	–
Poso Kota	659	–	305	140
Poso Kota Utara	15 000	6 000	7 200	3 600
Poso Kota Selatan	–	3 009	–	578
Poso	169 060	232 801	128 187	179 291

Lanjutan Tabel/Continued Table 5.1.6

Kecamatan Sub District	Kencur <i>East Indian Galangal</i>		Kunyit <i>Turmeric</i>	
	2017	2018	2017	2018
(1)	(6)	(7)	(8)	(9)
Pamona Selatan	–	–	1 947	1 766
Pamona Barat	104	10	213	70
Pamona Tenggara	–	–	–	–
Lore Selatan	5	8	7	25
Lore Barat	–	–	–	10
Pamona Pusalemba	–	28	25	91
Pamona Timur	–	–	30	20
Pamona Utara	1	–	3	15
Lore Utara	8 375	43 885	63 532	110 939
Lore Tengah	–	–	56	89
Lore Timur	77	101	175	240
Lore Peore	–	–	–	–
Poso Pesisir	125	183	964	1 069
Poso Pesisir Selatan	–	8 560	–	–
Poso Pesisir Utara	11 780	12 739	6 525	21 547
Lage	–	–	755	–
Poso Kota	111	–	307	107
Poso Kota Utara	2 000	2 000	2 500	2 500
Poso Kota Selatan	–	–	–	223
Poso	22 578	67 514	77 039	138 711

Catatan/Note:

Sumber/Source: BPS, Statistik Pertanian Hortikultura SPH-TBF/BPS-Statistics Indonesia, Agricultural Statistic for Horticulture SPH-TBF

**Tabel** 5.1.7 Luas Panen Tanaman Biofarmaka Menurut Jenis Tanaman (m<sup>2</sup>) di Kabupaten Poso, 2017–2018  
**Table** *Harvested Area of Medicinal Plants by Kind of Plant (m<sup>2</sup>) in Poso Regency, 2017–2018*

Jenis Tanaman <i>Kind of Plants</i>	2017	2018
(1)	(2)	(3)
Dlingo/Dringo/ <i>Sweet Root/Calamus</i>	4	3
Jahe/ <i>Ginger</i>	44 447	48 003
Kapulaga/ <i>Java Cardamon</i>	4	2
Keji Beling/Kecibeling/ <i>Strobilanthes crispa</i>	4	216
Kencur/ <i>East Indian Galangal</i>	8 860	14 771
Kunyit/ <i>Turmeric</i>	23 152	22 470
Laos/Lengkuas/ <i>Galanga</i>	24 925	28 911
Lempuyang/ <i>Zingiber Aromaticum</i>	90	50
Lidah Buaya/ <i>Aloe Vera</i>	39	38
Mahkota Dewa/ <i>God's Crown</i>	122	95
Mengkudu/Pace/ <i>Indian Mulberry</i>	172	168
Sambiloto/ <i>King of Bitter</i>	52	157
Temuireng/ <i>Black Turmeric</i>	31	14
Temukunci/ <i>Chinese Keys</i>	5	2
Temulawak/ <i>Java Turmeric</i>	7 391	12 628

Catatan/Note:

Sumber/Source: BPS, Statistik Pertanian Hortikultura SPH-TBF/BPS-Statistics Indonesia, Agricultural Statistic for Horticulture SPH-TBF

**Tabel** 5.1.8 **Produksi Tanaman Biofarmaka Menurut Jenis Tanaman (kg) di Kabupaten Poso, 2017–2018**  
**Table** **Production of Medicinal Plants by Kind of Plant (kg) in Poso Regency, 2017–2018**

Jenis Tanaman <i>Kind of Plants</i>	2017	2018
(1)	(2)	(3)
Dlingo/Dringo/ <i>Sweet Root/Calamus</i>	3	4
Jahe/ <i>Ginger</i>	169 060	232 801
Kapulaga/ <i>Java Cardamon</i>	2	3
Keji Beling/Kecibeling/ <i>Strobilanthes crispa</i>	8	229
Kencur/ <i>East Indian Galangal</i>	22 578	67 514
Kunyit/ <i>Turmeric</i>	77 039	138 711
Laos/Lengkuas/ <i>Galanga</i>	128 187	179 291
Lempuyang/ <i>Zingiber Aromaticum</i>	112	110
Lidah Buaya/ <i>Aloe Vera</i>	57	59
Mahkota Dewa/ <i>God's Crown</i>	3 216	2 832
Mengkudu/Pace/ <i>Indian Mulberry</i>	276	171
Sambiloto/ <i>King of Bitter</i>	149	241
Temuireng/ <i>Black Turmeric</i>	93	81
Temukunci/ <i>Chinese Keys</i>	4	3
Temulawak/ <i>Java Turmeric</i>	16 947	57 262

Catatan/Note:

Sumber/Source: BPS, Statistik Pertanian Hortikultura SPH-TBF/BPS-Statistics Indonesia, Agricultural Statistic for Horticulture SPH-TBF

**Tabel 5.1.9 Luas Panen Tanaman Hias Menurut Kecamatan dan Jenis Tanaman di Kabupaten Poso (m<sup>2</sup>), 2017-2018**  
**Table** *Harvested Area of Ornamental Plants by Subdistrict and Kind of Plant in Poso Regency (m<sup>2</sup>), 2017-2018*

Kecamatan Sub District	Anggrek Orchid		Krisan Chrysantemum	
	2017	2018	2017	2018
(1)	(2)	(3)	(4)	(5)
Pamona Selatan	-	-	-	-
Pamona Barat	-	-	-	-
Pamona Tenggara	-	-	-	-
Lore Selatan	-	59	-	-
Lore Barat	-	-	-	-
Pamona Pusalemba	17	17	-	-
Pamona Timur	-	-	-	-
Pamona Utara	-	-	-	-
Lore Utara	1 710	1 412	16 925	11 150
Lore Tengah	9	5	-	-
Lore Timur	-	-	-	-
Lore Peore	105	175	-	-
Poso Pesisir	-	47	-	-
Poso Pesisir Selatan	-	-	-	-
Poso Pesisir Utara	-	-	-	-
Lage	-	-	-	-
Poso Kota	-	10	-	-
Poso Kota Utara	-	-	-	-
Poso Kota Selatan	-	-	-	-
Poso	1 841	1 725	16 925	11 150

Lanjutan Tabel/*Continued Table* 5.1.9

Kecamatan Sub District	Mawar Rose		Sedap Malam Tuberose	
	2017	2018	2017	2018
(1)	(6)	(7)	(8)	(9)
Pamona Selatan	-	-	-	-
Pamona Barat	-	-	-	-
Pamona Tenggara	-	-	-	-
Lore Selatan	-	-	-	-
Lore Barat	-	-	-	-
Pamona Pusalemba	2	3	-	-
Pamona Timur	1	1	1	1
Pamona Utara	-	-	-	-
Lore Utara	350	1 350	-	-
Lore Tengah	10	6	10	5
Lore Timur	-	-	-	-
Lore Peore	-	-	-	-
Poso Pesisir	-	-	-	-
Poso Pesisir Selatan	-	-	-	-
Poso Pesisir Utara	-	-	-	-
Lage	-	-	-	-
Poso Kota	-	-	-	-
Poso Kota Utara	-	-	-	-
Poso Kota Selatan	-	-	-	-
Poso	363	1 360	11	6

Catatan/Note:

Sumber/Source: BPS, Statistik Pertanian Hortikultura SPH-TH/BPS-Statistics Indonesia, Agricultural Statistic for Horticulture SPH-TH

**Tabel 5.1.10** Produksi Tanaman Hias Menurut Kecamatan dan Jenis Tanaman di Kabupaten Poso (tangkai), 2017-2018  
**Table** *Production of Ornamental Plants by Subdistrict and Kind of Plant in Poso Regency (stalks), 2017-2018*

Kecamatan Sub District	Anggrek Orchid		Krisan Chrysantemum	
	2017	2018	2017	2018
(1)	(2)	(3)	(4)	(5)
Pamona Selatan	-	-	-	-
Pamona Barat	-	-	-	-
Pamona Tenggara	-	-	-	-
Lore Selatan	-	59	-	-
Lore Barat	-	-	-	-
Pamona Pusalemba	42	90	-	-
Pamona Timur	-	-	-	-
Pamona Utara	-	-	-	-
Lore Utara	3 690	3 240	48 125	31 940
Lore Tengah	25	15	-	-
Lore Timur	-	-	-	-
Lore Peore	370	175	-	-
Poso Pesisir	-	176	-	-
Poso Pesisir Selatan	-	-	-	-
Poso Pesisir Utara	-	-	-	-
Lage	-	-	-	-
Poso Kota	-	80	-	-
Poso Kota Utara	-	-	-	-
Poso Kota Selatan	-	-	-	-
Poso	4 127	3 835	48 125	31 940



Lanjutan Tabel/Continued Table 5.1.10

Kecamatan Sub District	Mawar Rose		Sedap Malam Tuberose	
	2017	2018	2017	2018
(1)	(6)	(7)	(8)	(9)
Pamona Selatan	-	-	-	-
Pamona Barat	-	-	-	-
Pamona Tenggara	-	-	-	-
Lore Selatan	-	-	-	-
Lore Barat	-	-	-	-
Pamona Pusalemba	20	116	-	-
Pamona Timur	4	3	4	3
Pamona Utara	-	-	-	-
Lore Utara	375	2 575	-	-
Lore Tengah	32	17	27	15
Lore Timur	-	-	-	-
Lore Peore	-	-	-	-
Poso Pesisir	-	-	-	-
Poso Pesisir Selatan	-	-	-	-
Poso Pesisir Utara	-	-	-	-
Lage	-	-	-	-
Poso Kota	-	-	-	-
Poso Kota Utara	-	-	-	-
Poso Kota Selatan	-	-	-	-
Poso	431	2 711	31	18

Catatan/Note:

Sumber/Source: BPS, Statistik Pertanian Hortikultura SPH-TH/BPS-Statistics Indonesia, Agricultural Statistic for Horticulture SPH-TH

**Table 5.1.11 Luas Panen Tanaman Hias Menurut Jenis Tanaman (m2) di Kabupaten Poso, 2017–2018**  
**Harvested Area of Ornamental Plants by Kind of Plant (m2) in Poso Regency, 2017–2018**

Jenis Tanaman <i>Kind of Plants</i>	2017	2018
(1)	(2)	(3)
Adenium (Kamboja Jepang)/ <i>Adenium obesum</i>	1	24
Aglaonema/ <i>Chinese evergreens</i>	–	2
Anggrek/ <i>Orchid</i>	1 841	1 725
Anthurium Bunga/ <i>Flamingo Lily Flower</i>	4	2
Anthurium Daun/ <i>Laceleaf</i>	–	–
Anyelir/ <i>Carnation</i>	–	–
Caladium/ <i>Heart of Jesus</i>	–	–
Cordyline/ <i>Cordyline</i>	–	–
Diffenbachia/ <i>Dumb canes</i>	–	–
Dracaena/ <i>Dracaena</i>	–	–
Euphorbia/ <i>Spurges</i>	1	1
Gladiol/ <i>Gladiol</i>	–	–
Herbras/ <i>Gerbera</i>	–	–
Krisan/ <i>Chrysantemum</i>	16 925	11 150
Mawar/ <i>Rose</i>	363	1 360
Melati/ <i>Jasmine</i>	465	832
Monstera/ <i>Swiss cheese plant</i>	–	–
Pakis/ <i>Fern</i>	450	1 072
Palem/ <i>Palm</i>	14	55
Pedang-pedangan/ <i>Sansevieria</i>	–	–
Pisang–pisangan/ <i>Heliconia</i>	10	5
Philodendron/ <i>Philodendron</i>	–	–
Sedap Malam/ <i>Tuberose</i>	11	6
Soka/ <i>Ixora</i>	–	122

Catatan/Note:

Sumber/Source: BPS, Statistik Pertanian Hortikultura SPH-TH/BPS-Statistics Indonesia, *Agricultural Statistic for Horticulture SPH-TH*

**Tabel** 5.1.12 **Produksi Tanaman Hias Menurut Jenis Tanaman (tangkai)**  
**Table** 5.1.12 **Produksi Tanaman Hias Menurut Jenis Tanaman (tangkai)**  
**di Kabupaten Poso, 2017–2018**  
*Production of Ornamental Plants by Kind of Plant (stalks),*  
*2017–2018*

Jenis Tanaman <i>Kind of Plants</i>	2017	2018
(1)	(2)	(3)
Adenium (Kamboja Jepang)/ <i>Adenium obesum</i>	4	26
Aglaonema/ <i>Chinese evergreens</i>	–	2
Anggrek/ <i>Orchid</i>	4 127	3 835
Anthurium Bunga/ <i>Flamingo Lily Flower</i>	11	3
Anthurium Daun/ <i>Laceleaf</i>	–	–
Anyelir/ <i>Carnation</i>	–	–
Caladium/ <i>Heart of Jesus</i>	–	–
Cordyline/ <i>Cordyline</i>	–	–
Diffenbachia/ <i>Dumb canes</i>	–	–
Dracaena/ <i>Dracaena</i>	–	–
Euphorbia/ <i>Spurges</i>	4	3
Gladiol/ <i>Gladiol</i>	–	–
Herbras/ <i>Gerbera</i>	–	–
Krisan/ <i>Chrysantemum</i>	48 125	31 940
Mawar/ <i>Rose</i>	431	2 711
Melati/ <i>Jasmine</i>	484	1 642
Monstera/ <i>Swiss cheese plant</i>	–	–
Pakis/ <i>Fern</i>	530	2 015
Palem/ <i>Palm</i>	40	91
Pedang-pedangan/ <i>Sansevieria</i>	–	–
Pisang–pisangan/ <i>Heliconia</i>	31	16
Philodendron/ <i>Philodendron</i>	–	–
Sedap Malam/ <i>Tuberose</i>	31	18
Soka/ <i>Ixora</i>	–	150

Catatan/Note: Satuan produksi Dracaena dan Palem dalam pohon/ *The unit of Dracaena and Palm production is tree*  
 Satuan produksi Melati dalam kg/ *The unit of Jasmine production is kg*

Sumber/Source: BPS, Statistik Pertanian Hortikultura SPH-TH/BPS-Statistics Indonesia, *Agricultural Statistic for Horticulture SPH-TH*

**Tabel 5.1.13** Produksi Buah-buahan Menurut Jenis Tanaman Menurut Kecamatan (kuintal) di Kabupaten Poso, 2017-2018  
**Table** *Production of Fruits by Kind of Plant by Subdistrict (quintal) in Poso Regency, 2017-2018*

Kecamatan Sub District	Mangga Mango		Durian Durian		Jeruk Orange	
	2017	2018	2017	2018	2017	2018
(1)	(2)	(3)	(4)	(5)	(6)	(7)
Pamona Selatan	137	126	1 675	17 580	–	30
Pamona Barat	–	–	165	–	–	–
Pamona Tenggara	–	–	629	625	–	–
Lore Selatan	–	–	4	–	–	–
Lore Barat	617	90	48	–	–	–
Pamona Pusalemba	4	34	85	120	–	–
Pamona Timur	–	–	–	339	–	–
Pamona Utara	241	42	74	274	–	–
Lore Utara	24	23	692	3 215	456	444
Lore Tengah	–	–	2	15	160	340
Lore Timur	5	17	44	278	10	27
Lore Peore	–	–	–	2	51	35
Poso Pesisir	939	1 783	325	1 218	–	–
Poso Pesisir Selatan	84	17	182	129	–	–
Poso Pesisir Utara	418	596	724	531	4	4
Lage	–	–	25	35	–	–
Poso Kota	–	65	6	30	–	–
Poso Kota Utara	123	238	248	41	–	–
Poso Kota Selatan	593	251	196	–	–	–
Poso	3 185	3 282	5 124	24 432	681	880

Lanjutan Tabel/*Continued Table 5.1.13*

Kecamatan Sub District	Pisang <i>Banana</i>		Pepaya <i>Papaya</i>		Salak <i>Sallaca</i>	
	2017	2018	2017	2018	2017	2018
(1)	(8)	(9)	(10)	(11)	(12)	(13)
Pamona Selatan	1 258	1 664	372	371	64	83
Pamona Barat	70	9	–	–	–	–
Pamona Tenggara	102	68	–	–	–	–
Lore Selatan	44	23	22	22	–	–
Lore Barat	–	2	–	–	–	–
Pamona Pusalemba	208	273	121	54	–	–
Pamona Timur	103	11	8	3	–	–
Pamona Utara	773	2 546	110	90	–	–
Lore Utara	415	545	62	81	6	14
Lore Tengah	96	179	7	5	–	–
Lore Timur	28	44	19	19	–	–
Lore Peore	23	–	10	2	–	–
Poso Pesisir	171	339	38	75	–	1
Poso Pesisir Selatan	18	82	–	–	–	–
Poso Pesisir Utara	1 257	1 030	309	115	42	33
Lage	175	402	219	840	–	–
Poso Kota	66	130	70	31	–	–
Poso Kota Utara	694	532	292	274	–	–
Poso Kota Selatan	324	258	880	325	–	–
Poso	5 825	8 137	2 539	2 307	112	131

Catatan/*Note:*Sumber/*Source:* BPS, Statistik Pertanian Hortikultura SPH-BST/BPS-Statistics Indonesia, *Agricultural Statistic for Horticulture SPH-BST*

**Table 5.1.14** Produksi Buah–Buahan dan Sayuran Tahunan Menurut Jenis Tanaman (kg) di Kabupaten Poso, 2015-2018  
*Production of Annual Fruits and Vegetables by Kind of Plant (ton) in Poso Regency, 2017–2018*

Jenis Tanaman/ <i>Kind of Plants</i>	2015	2016	2017	2018
(1)	(2)	(3)	(4)	(5)
Alpukat/ <i>Avocado</i>	...	...	2 713	3 675
Anggur/ <i>Grape</i>	...	...	...	...
Apel/ <i>Apple</i>	...	...	...	...
Belimbing/ <i>Star Fruit</i>	...	...	31	123
Duku/Langsak/ <i>Kokosan/ Duku</i>	...	...	2 166	1 659
Durian/ <i>Durian</i>	16 127	823	5 124	24 432
Jambu Air/ <i>Rose Apple</i>	...	...	69	124
Jambu Biji/ <i>Guava</i>	...	...	83	51
Jeruk Besar/ <i>Pomelo</i>	...	...	96	256
Jeruk Siam/Keprok/ <i>Tangerine/Orange</i>	694	287	681	880
Jeruk/ <i>Orange ( Tangerine + Pomelo )</i>	...	...	777	1 136
Mangga/ <i>Mango</i>	13 653	908	3 185	3 282
Manggis/ <i>Mangosteen</i>	...	...	183	508
Markisa/ <i>Marquisa</i>	...	...	1	4
Nangka/Cempedak/ <i>Jack Fruit</i>	...	...	998	1 165
Nenas/ <i>Pineapple</i>	596	233	212	723
Pepaya/ <i>Papaya</i>	7 770	1 273	2 539	2 307
Pisang/ <i>Banana</i>	22 551	3 274	5 825	8 137
Rambutan/ <i>Rambutan</i>	...	...	259	686
Salak/ <i>Salacca</i>	...	...	112	131
Sawo/ <i>Sapodilla/ Star Apple</i>	...	...	195	145
Sirsak/ <i>Soursop</i>	...	...	82	87
Sukun/ <i>Bread Fruit</i>	...	...	42	28
Sayuran/ <i>Vegetables</i>	...	...	...	...
Jengkol/ <i>Jengkol</i>	...	...	17	15
Melinjo/ <i>Melinjo</i>	...	...	4	3
Petai/ <i>Twisted Cluster Bean</i>	...	...	29	38

Catatan/*Note:*

Sumber/*Source:* BPS, Statistik Pertanian Hortikultura SPH-TH/*BPS-Statistics Indonesia, Agricultural Statistic for Horticulture SPH-TH*

5.2 Perkebunan/*Estate Crops*

**Tabel 5.2.1** Luas Areal Tanaman Perkebunan Menurut Kecamatan dan Jenis Tanaman (ha) di Kabupaten Poso, 2017 dan 2018  
**Table** *Planted Area of Estate Crops by Sub District and Type of Crops (ha) in Poso Regency, 2017 dan 2018*

Kecamatan Sub District	Kelapa Sawit Oil Palm		Kelapa Coconut		Karet Rubber		Kopi Coffee	
	2017	2018	2017	2018	2017	2018	2017	2018
(1)	(2)	(3)	(4)	(5)	(6)	(7)	(8)	(9)
Pamona Selatan	428	428	20	20	0	0	71	76
Pamona Barat	20	20	11	11	0	0	167	168
Pamona Tenggara	98	276	9	9	94	0	80	70
Lore Selatan	0	0	10	10	0	0	70	381
Lore Barat	0	0	20	22	0	0	167	0
Pamona Pusalemba	3	3	11	11	0	0	30	15
Pamona Timur	196	196	0	0	0	0	76	74
Pamona Utara	0	80	12	12	0	94	1	4
Lore Utara	0	0	0	0	0	0	113	159
Lore Tengah	0	0	0	0	0	0	55	219
Lore Timur	0	0	0	0	0	0	386	391
Lore Peore	0	0	0	0	0	0	166	182
Poso Pesisir	0	0	985	1 133	25	25	20	17
Poso Pesisir Selatan	0	0	993	1 445	15	15	22	22
Poso Pesisir Utara	22	23	800	875	110	90	13	11
Lage	0	0	975	974	18	18	20	14
Poso Kota	0	0	0	42	0	0	22	0
Poso Kota Utara	0	0	855	855	0	0	0	0
Poso Kota Selatan	0	0	261	316	0	0	0	0
Poso	767	1 026	4 962	5 735	262	242	1 479	1 803

Lanjutan Tabel/*Continued Table 5.2.1*

Kecamatan Sub District	Kakao Cocoa		Cengkeh Clove		Kemiri Candlenut		Pala Nutmeg	
	2017	2018	2017	2018	2017	2018	2017	2018
(1)	(2)	(3)	(4)	(5)	(6)	(7)	(8)	(9)
Pamona Selatan	4 286	4 286	211	223	50	50	0	0
Pamona Barat	2 935	2 754	61	61	0	0	60	60
Pamona Tenggara	1 489	1 513	119	132	5	0	0	0
Lore Selatan	1 801	1 805	38	38	8	8	48	48
Lore Barat	841	1 479	6	6	0	0	0	0
Pamona Pusalemba	1 975	1 990	700	700	14	13	251	251
Pamona Timur	2 533	2 598	481	650	15	12	96	96
Pamona Utara	1 698	1 688	725	919	350	382	145	142
Lore Utara	1 523	846	0	0	13	20	0	0
Lore Tengah	1 129	1 144	0	0	0	0	0	0
Lore Timur	713	736	0	0	51	45	0	0
Lore Peore	603	557	0	0	0	0	0	0
Poso Pesisir	6 757	6 772	92	92	0	0	173	173
Poso Pesisir Selatan	2 047	2 051	27	27	103	103	87	87
Poso Pesisir Utara	3 709	3 625	75	74	0	0	364	334
Lage	3 519	3 540	15	21	0	0	18	107
Poso Kota	233	228	42	22	0	0	25	23
Poso Kota Utara	585	602	0	0	0	0	9	0
Poso Kota Selatan	640	659	48	48	0	0	0	9
Poso	37 318	38 873	2 640	3 013	609	633	1 276	1 330

Catatan/Note:

Sumber/Source: Direktorat Jenderal Perkebunan/Directorate General of Estates



**Tabel 5.2.2** **Produksi Perkebunan Menurut Kecamatan dan Jenis Tanaman (ton) di Kabupaten Poso, 2017 dan 2018**  
**Production of Estate by Sub District and Type of Crops (ton) in Poso Regency, 2017 and 2018**

Kecamatan Sub District	Kelapa Sawit Oil Palm		Kelapa Coconut		Karet Rubber		Kopi Coffee	
	2017	2018	2017	2018	2017	2018	2017	2018
(1)	(2)	(3)	(4)	(5)	(6)	(7)	(8)	(9)
Pamona Selatan	434.20	434.20	39.00	39.00	0.00	0.00	7.13	13.14
Pamona Barat	12.00	12.00	8.00	8.00	0.00	0.00	50.02	57.96
Pamona Tenggara	20.00	375.00	4.46	2.15	0.00	0.00	30.00	32.00
Lore Selatan	0.00	0.00	5.80	5.85	0.00	0.00	220.00	220.00
Lore Barat	0.00	0.00	0.00	0.50	0.00	0.00	0.00	0.00
Pamona Pusalemba	0.00	3.50	13.00	14.00	0.00	0.00	0.00	0.00
Pamona Timur	120.00	120.00	0.00	0.00	0.00	0.00	26.00	3.14
Pamona Utara	0.00	15.50	14.85	11.87	0.00	0.00	0.00	0.00
Lore Utara	0.00	0.00	0.00	0.00	0.00	0.00	30.00	95.30
Lore Tengah	0.00	0.00	0.00	0.00	0.00	0.00	44.60	99.40
Lore Timur	0.00	0.00	0.00	0.00	0.00	0.00	325.00	324.15
Lore Peore	0.00	0.00	0.00	0.00	0.00	0.00	164.00	200.00
Poso Pesisir	0.00	0.00	969.24	979.50	0.00	0.00	0.60	0.60
Poso Pesisir Selatan	0.00	0.00	625.00	734.50	0.00	0.00	0.00	0.00
Poso Pesisir Utara	0.04	85.13	402.00	943.80	25.00	48.00	0.50	0.36
Lage	0.00	0.00	0.65	712.00	0.00	0.00	0.00	0.00
Poso Kota	0.00	0.00	0.00	38.40	0.00	0.00	2.75	2.75
Poso Kota Utara	0.00	0.00	402.00	402.00	0.00	0.00	0.00	0.00
Poso Kota Selatan	0.00	0.00	327.00	327.00	0.00	0.00	0.00	0.00
Poso	586.24	1045.33	2 811.00	4 218.56	25.00	48.00	900.60	1 048.79

Lanjutan Tabel/*Continued Table 5.2.2*

Kecamatan <i>Sub District</i>	Kakao <i>Cocoa</i>		Cengkeh <i>Clove</i>		Kemiri <i>Candlenut</i>		Pala <i>Nutmeg</i>	
	2017	2018	2017	2018	2017	2018	2017	2018
(1)	(2)	(3)	(4)	(5)	(6)	(7)	(8)	(9)
Pamona Selatan	1 906.00	1 936.50	...	0.00	...	0.00	0.00	0.00
Pamona Barat	1 901.00	1 901.52	...	0.90	...	0.00	0.00	0.00
Pamona Tenggara	950.00	500.00	...	12.00	...	0.00	0.00	0.00
Lore Selatan	1 990.00	1 990.50	...	0.00	...	3.00	0.00	0.00
Lore Barat	1.00	1 000.01	...	0.30	...	0.00	0.00	0.00
Pamona Pusalemba	718.00	718.40	...	2.00	...	7.30	0.00	0.45
Pamona Timur	1 175.00	1 723.20	...	49.00	...	0.60	0.00	0.00
Pamona Utara	684.00	1 043.12	...	119.05	...	123.87	5.50	6.08
Lore Utara	650.00	850.00	...	0.00	...	0.40	0.00	0.00
Lore Tengah	476.00	486.00	...	0.00	...	0.00	0.00	0.00
Lore Timur	452.00	455.40	...	0.00	...	3.25	0.00	0.00
Lore Peore	450.00	457.00	...	0.00	...	0.00	0.00	0.00
Poso Pesisir	5 936.00	5 936.55	...	0.00	...	0.00	0.00	0.00
Poso Pesisir Selatan	1 668.00	1 668.70	...	0.90	...	4.12	0.00	0.00
Poso Pesisir Utara	1 545.00	1 013.88	...	0.07	...	0.00	0.00	0.25
Lage	1.00	1 700.00	...	0.60	...	0.00	0.23	0.00
Poso Kota	86.00	87.58	...	2.75	...	0.00	1.32	1.32
Poso Kota Utara	396.00	381.00	...	0.00	...	0.00	0.00	0.00
Poso Kota Selatan	560.00	560.00	...	2.00	...	0.00	0.00	0.00
Poso	21 545.00	24 409.36	0.00	189.57	0.00	142.55	7.05	8.10

Catatan/*Note:*Sumber/*Source:* Direktorat Jenderal Perkebunan/*Directorate General of Estates*

## 5.3 Peternakan/Livestock

**Tabel 5.3.1** Populasi Ternak Menurut Kecamatan dan Jenis Ternak di Kabupaten Poso, 2018  
*Livestock Population by Subdistrict and Kind of Livestock in Poso Regency, 2018*

Kecamatan Sub District	Sapi Perah Dairy Cattle	Sapi Potong Beef Cattle	Kerbau Buffalo	Kuda Horse	Kambing Goat	Domba Sheep	Babi Pig
(1)	(2)	(3)	(4)	(5)	(6)	(7)	(8)
Pamona Selatan	0	2 143	155	0	466	0	4 142
Pamona Barat	0	200	21	0	0	0	6 021
Pamona Tenggara	0	1 003	601	0	13	0	862
Lore Selatan	0	2 509	0	0	79	0	1 585
Lore Barat	0	2 211	25	0	95	0	1 615
Pamona Pusalemba	0	2 203	181	0	9	0	8 562
Pamona Timur	0	1 569	387	3	0	0	2 857
Pamona Utara	0	168	129	0	0	0	968
Lore Utara	0	894	60	15	0	0	1 394
Lore Tengah	0	1 843	602	21	0	0	3 133
Lore Timur	0	402	191	0	17	0	881
Lore Peore	0	199	26	0	0	0	1 758
Poso Pesisir	0	1 173	0	0	1 994	0	564
Poso Pesisir Selatan	0	1 179	0	0	671	0	4 469
Poso Pesisir Utara	0	792	0	0	1 543	0	4 286
Lage	0	160	0	0	2 272	0	0
Poso Kota	0	368	0	0	342	0	4
Poso Kota Utara	0	174	0	0	1 130	0	683
Poso Kota Selatan	0	2 645	1	0	240	0	25 609
Poso	0	21 835	2 379	39	8 871	0	69 393

Sumber/Source: Dinas Peternakan dan Kesehatan Hewan Kabupaten Poso / Animal Husbandry and Cattle Health Service Office of Poso Regency

**Tabel 5.3.2** Populasi Unggas Menurut Kecamatan dan Jenis Unggas di Kabupaten Poso, 2018  
**Table** *Poultry Population by Subdistrict and Kind of Poultry in Poso Regency, 2018*

Kecamatan <i>Sub District</i>	Ayam Kampung <i>Native Chicken</i>	Ayam Petelur <i>Laying Hens</i>	Ayam Pedaging <i>Broiler</i>	Itik/Itik Manila <i>Duck/ Muscovy Duck</i>
(1)	(2)	(3)	(4)	(5)
Pamona Selatan	0	30 500	4 320	717
Pamona Barat	0	0	1 728	786
Pamona Tenggara	0	0	0	1 186
Lore Selatan	0	1 479	3 334	2 789
Lore Barat	0	0	5 709	408
Pamona Pusalemba	0	0	744	488
Pamona Timur	0	0	0	5 600
Pamona Utara	0	0	678	8 577
Lore Utara	0	0	2 785	4 359
Lore Tengah	0	0	0	2 320
Lore Timur	0	106	0	5 579
Lore Peore	0	0	0	4 067
Poso Pesisir	0	4 822	30 170	715
Poso Pesisir Selatan	0	4 101	5 124	667
Poso Pesisir Utara	0	0	6 837	737
Lage	0	22 506	30 080	3 484
Poso Kota	0	2 855	20 866	1 633
Poso Kota Utara	0	10 418	73 689	373
Poso Kota Selatan	0	9 213	7 934	823
Poso	0	86 000	193 998	45 308

Sumber/Source: Dinas Peternakan dan Kesehatan Hewan Kabupaten Poso / *Animal Husbandry and Cattle Health Service Office of Poso Regency*

**Tabel 5.3.3** Jumlah Ternak yang Dipotong Menurut Kecamatan dan Jenis Ternak di Kabupaten Poso, 2018  
*Livestock Slaughtered by Subdistrict and Kind of Livestock in Poso Regency, 2018*

Kecamatan <i>Sub District</i>	Sapi Potong <i>Beef Cattle</i>	Kerbau <i>Buffalo</i>	Kuda <i>Horse</i>	Kambing <i>Goat</i>	Domba <i>Sheep</i>	Babi <i>Pig</i>
(1)	(2)	(3)	(4)	(5)	(6)	(7)
Pamona Selatan	70	8	0	42	0	48
Pamona Barat	6	3	0	0	0	56
Pamona Tenggara	35	6	0	0	0	40
Lore Selatan	42	0	0	0	0	28
Lore Barat	115	2	0	0	0	1008
Pamona Pusalemba	120	3	0	0	0	51
Pamona Timur	40	7	0	0	0	48
Pamona Utara	8	3	0	0	0	17
Lore Utara	40	4	0	12	0	56
Lore Tengah	20	5	0	0	0	32
Lore Timur	28	3	0	18	0	16
Lore Peore	12	4	0	8	0	12
Poso Pesisir	45	0	0	30	0	27
Poso Pesisir Selatan	30	0	0	12	0	95
Poso Pesisir Utara	42	0	0	47	0	3360
Lage	760	4	0	58	0	0
Poso Kota	14	0	0	12	0	240
Poso Kota Utara	18	0	0	18	0	11
Poso Kota Selatan	87	0	0	8	0	48
Poso	1 532	52	0	265	0	5 193

Sumber/Source: Dinas Peternakan dan Kesehatan Hewan Kabupaten Poso / *Animal Husbandry and Cattle Health Service Office of Poso Regency*

5.4 Perikanan/*Fisheries*

**Tabel 5.4.1** Jumlah Rumah Tangga Perikanan Tangkap Menurut Kecamatan dan Subsektor di Kabupaten Poso, 2017 dan 2018  
**Table** *Number of Fish Capture Households by Subdistrict and Subsector in Poso Regency, 2017 dan 2018*

Kecamatan Sub District	Perikanan Laut <i>Marine Fisheries</i>		Perairan Umum <i>Inland Water</i>		Jumlah <i>Total</i>	
	2017	2018	2017	2018	2017	2018
(1)	(2)	(3)	(4)	(5)	(6)	(7)
Pamona Selatan	0	0	150	129	150	129
Pamona Barat	0	0	122	122	122	122
Pamona Tenggara	0	0	98	98	98	98
Lore Selatan	0	0	0	0	0	0
Lore Barat	0	0	0	0	0	0
Pamona Pusalemba	0	0	150	150	150	150
Pamona Timur	0	0	0	0	0	0
Pamona Utara	0	0	150	10	150	10
Lore Utara	0	0	0	0	0	0
Lore Tengah	0	0	25	25	25	25
Lore Timur	0	0	0	0	0	0
Lore Peore	0	0	25	25	25	25
Poso Pesisir	520	520	0	0	520	520
Poso Pesisir Selatan	0	0	0	0	0	0
Poso Pesisir Utara	379	379	0	0	379	379
Lage	250	250	0	60	250	310
Poso Kota	311	311	0	0	311	311
Poso Kota Utara	250	250	0	0	250	250
Poso Kota Selatan	0	0	0	0	0	0
Poso	1 710	1710	720	619	2 430	2 329

Sumber/Source: Dinas Perikanan dan Kelautan Kabupaten Poso / *Marine Affairs and Fishery Service Office of Poso Regency*

**Tabel 5.4.2** Jumlah Produksi Perikanan Tangkap Menurut Kecamatan dan Subsektor di Kabupaten Poso, 2017 dan 2018  
**Number of Fish Capture by Subdistrict and Subsector in Poso Regency, 2017 dan 2018**

Kecamatan Sub District	Perikanan Laut Marine Fisheries		Perairan Umum Inland Water		Jumlah Total	
	2017	2018	2017	2018	2017	2018
(1)	(2)	(3)	(4)	(5)	(6)	(7)
Pamona Selatan	0	0	90.9	164.2	90.9	164.2
Pamona Barat	0	0	27.2	113.0	27.2	113
Pamona Tenggara	0	0	32.7	89.7	32.7	89.7
Lore Selatan	0	0	0	0	0	0
Lore Barat	0	0	0	0	0	0
Pamona Pusalemba	0	0	356.0	1 707.0	356.0	1707
Pamona Timur	0	0	0	0	0	0
Pamona Utara	0	0	21.0	0	21.0	0
Lore Utara	0	0	0	0	0	0
Lore Tengah	0	0	0	0	0	0
Lore Timur	0	0	0	0	0	0
Lore Peore	0	0	6.5	35.6	6.5	35.6
Poso Pesisir	1 824.48	975.10	0	0	1 824.48	975.1
Poso Pesisir Selatan	0	0	0	0	0	0
Poso Pesisir Utara	2 169.72	1 670.50	0	0	2 169.72	1 670.5
Lage	1 559.88	885.00	56.0	0	1 615.88	885.0
Poso Kota	1 701.00	4 914.10	0	0	1 701.0	4 914.1
Poso Kota Utara	756.00	1 635.80	0	0	756.0	1 635.8
Poso Kota Selatan	0	0	0	0	0	0
Poso	8 011.08	10 080.5	590.3	2 109.5	8 601.38	12 190.00

Sumber/Source: Dinas Perikanan dan Kelautan Kabupaten Poso / Marine Affairs and Fishery Service Office of Poso Regency

**Table 5.4.3** Jumlah Rumah Tangga Perikanan Budidaya Menurut Kecamatan dan Jenis Budidaya di Kabupaten Poso, 2018  
*Number of Aquaculture Households by Subdistrict and Type of Aquaculture in Poso Regency, 2018*

Kecamatan <i>Sub District</i>	<i>Budidaya Laut Marine Culture</i>	<i>Tambak Brackish Water Pond</i>	<i>Kolam Fresh Water Pond</i>	<i>Rawa Swamp</i>	<i>Sungai River</i>	<i>Danau Lake</i>	Jumlah <i>Total</i>
(1)	(2)	(3)	(4)	(5)	(6)	(7)	(8)
Pamona Selatan	0	0	303	0	0	0	303
Pamona Barat	0	0	126	0	0	0	126
Pamona Tenggara	0	0	148	0	0	0	148
Lore Selatan	0	0	198	0	0	0	198
Lore Barat	0	0	240	0	0	0	240
Pamona Pusalemba	0	0	53	0	0	312	365
Pamona Timur	0	0	31	0	0	0	31
Pamona Utara	0	0	108	0	10	0	118
Lore Utara	0	0	74	0	0	0	74
Lore Tengah	0	0	159	0	0	0	159
Lore Timur	0	0	48	0	0	0	48
Lore Peore	0	0	25	0	0	0	25
Poso Pesisir	78	72	14	0	0	0	164
Poso Pesisir Selatan	0	0	52	0	0	0	52
Poso Pesisir Utara	0	97	13	0	0	0	110
Lage	15	0	40	0	15	0	70
Poso Kota	0	0	1	0	18	0	19
Poso Kota Utara	25	0	0	0	25	0	50
Poso Kota Selatan	0	0	36	0	20	0	56
Poso	118	169	1 669	0	88	312	2 356

Sumber/Source: Dinas Peternakan dan Kesehatan Hewan Kabupaten Poso / *Animal Husbandry and Cattle Health Service Office of Poso Regency*



**Tabel 5.4.4** **Produksi Perikanan Budidaya Menurut Kecamatan dan Jenis Budidaya di Kabupaten Poso, 2018**  
**Table** **Production of Aquaculture Households by Subdistrict and Type of Aquaculture in Poso Regency, 2018**

Kecamatan Sub District	Budidaya Laut Marine Culture	Tambak Brackish Water Pond	Kolam Fresh Water Pond	Rawa Swamp	Sungai River	Danau Lake	Jumlah Total
(1)	(2)	(3)	(4)	(5)	(6)	(7)	(8)
Pamona Selatan	0	0	82,44	0	0	0	82,44
Pamona Barat	0	0	94,04	0	0	0	94,04
Pamona Tenggara	0	0	49,08	0	0	0	49,08
Lore Selatan	0	0	143,26	0	0	0	143,26
Lore Barat	0	0	215,80	0	0	0	215,80
Pamona Pusalemba	0	0	59,90	0	0	354,70	439,02
Pamona Timur	0	0	80,90	0	0	0	80,90
Pamona Utara	0	0	40,89	0	0	0	40,89
Lore Utara	0	0	61,78	0	0	0	61,78
Lore Tengah	0	0	141,98	0	0	0	141,98
Lore Timur	0	0	30,48	0	0	0	30,48
Lore Peore	0	0	29,97	0	0	0	29,97
Poso Pesisir	1 001,08	337,59	32,58	0	0	0	1 371,25
Poso Pesisir Selatan	0	0	16,10	0	0	0	16,10
Poso Pesisir Utara	399,00	271,86	15,15	0	0	0	291,00
Lage	5,22	0	32,84	0	0	0	38,06
Poso Kota	0	0	28,27	0	0	0	31,34
Poso Kota Utara	3,07	0,54	53,57	0	0	0	54,11
Poso Kota Selatan	0	0,90	25,12	0	0	0	26,02
Poso	1 403,15	610,89	1 174,25	0	0	354,70	1 866,27

Sumber/Source: Dinas Peternakan dan Kesehatan Hewan Kabupaten Poso / Animal Husbandry and Cattle Health Service Office of Poso Regency

**Tabel 5.4.5 Jumlah Perahu/Kapal Menurut Kecamatan dan Jenis Kapal di Kabupaten Poso, 2018**  
*Number of Fishing Boats by Subdistrict and Type of Boat in Poso Regency, 2018*

Kecamatan <i>Sub District</i>	Perahu Tanpa Motor <i>Nonpowered Boat</i>	Perahu Motor Tempel <i>Outboard Motorboat</i>	Kapal Motor <i>Inboard Motorboat</i>
(1)	(2)	(3)	(4)
Pamona Selatan	176	30	0
Pamona Barat	120	30	0
Pamona Tenggara	147	28	0
Lore Selatan	0	0	0
Lore Barat	0	0	0
Pamona Pusalemba	146	21	0
Pamona Timur	0	0	0
Pamona Utara	16	0	0
Lore Utara	0	0	0
Lore Tengah	0	0	0
Lore Timur	0	0	0
Lore Peore	14	0	0
Poso Pesisir	198	218	0
Poso Pesisir Selatan	0	0	0
Poso Pesisir Utara	244	211	3
Lage	257	120	6
Poso Kota	115	149	8
Poso Kota Utara	99	164	3
Poso Kota Selatan	0	0	0
Poso	1 532	971	20

Sumber/Source: Dinas Peternakan dan Kesehatan Hewan Kabupaten Poso / *Animal Husbandry and Cattle Health Service Office of Poso Regency*

5.5 Kehutanan/*Forestry*

**Tabel** 5.5.1 Luas Kawasan Hutan Menurut Fungsinya (hektar) di  
**Table** Kabupaten Poso, 2018  
*Forest and Inland Water Area by Function (ha) in Poso  
 Regency, 2018*

<b>Fungsi Hutan</b> <i>Forest Function</i>	<b>Luas (ha)</b> <i>Area (ha)</i>
(1)	(2)
Areal Penggunaan Lain (APL)	207 705,59
Hutan Lindung (HL)	147 623,42
Hutan Produksi Tetap (HP)	36 276,76
Hutan Produksi Konversi (HPK)	12 389
Hutan Produksi Terbatas (HPT)	181 551,32
Tubuh Air (TA)	38 094,95
Poso	623 641,04

Sumber/Source: UPT KPH Kabupaten Poso / *Forestry Service Office of Poso Regency*

**Tabel** 5.5.2 **Produksi Hasil Hutan Bukan Kayu (ton) di Kabupaten Poso, 2018**  
**Table** *Production of Non Timber Forest Products (ton) in Poso Regency, 2018*

<b>Hasil Hutan</b> <i>Forest Product</i>	<b>Produksi (Ton)</b> <i>Production (Ton)</i>
(1)	(2)
Rotan	300
Damar	140
Getah Pinus	900
Poso	1 340

Sumber/Source: UPT KPH Kabupaten Poso / Forestry Service Office of Poso Regency



# BAB 6

## Pertambangan & Energi *Mining & Energy*



Selama Tahun 2018

**Pelanggan PDAM**

**9.910 Pelanggan**

**Air yang Disalurkan**

**178.383 m<sup>3</sup>**


Selama Tahun 2018

**Pelanggan Listrik**

**35.196 Pelanggan**

**Listrik Terjual**

**60.074.452 KWh**





**PENJELASAN TEKNIS**

1. **Pelanggan** adalah individu atau kelompok, baik rumah tangga, perusahaan atau institusi non profit yang membeli air bersih dari perusahaan air bersih.
2. **Air disalurkan** adalah volume air bersih dari perusahaan air bersih.

**TECHNICAL NOTES**

1. **Customers** are individuals or groups, whether household, company or non-profit institutions that buy water supply from water supply establishment.
2. **Distributed water** is the volume of water supply from water supply establishment.

<https://posokab.bps.go.id>



**ULASAN**

Pada tahun 2018 di Kabupaten Poso tercatat sebanyak 35.196 pelanggan listrik dengan listrik terjual sebesar 60.074.452 KWh. Listrik yang digunakan masyarakat Kabupaten Poso tersebar di 7 unit PLN yaitu Ranting Poso, Taripa, Tomata, Tentena, Pendolo, Gintu, Wuasa ditambah listrik yang berasal dari PLTD yang disewa.

Jumlah pelanggan yang dilayani oleh PDAM pada tahun 2018 sebanyak 9.910 pelanggan, yang terdiri jenis pelanggan sosial sebanyak 164 pelanggan, rumah tangga sebanyak 8.887 pelanggan, instansi pemerintah sebanyak 399 pelanggan, niaga sebanyak 441 pelanggan, industri sebanyak 18 pelanggan, dan khusus sebanyak 1 pelanggan. Sementara itu, total jumlah air yang disalurkan sebanyak 178.383 m<sup>3</sup>.

**DESCRIPTION**

*In 2018, in Poso Regency there are 35.196 electricity costumers with sold electricity are as many as 60.074.452 KWh. The electricity used by Poso Regency's villagers are spread in 7 PLN units which are Ranting Poso, Taripa, Tomata, Tentena, Pendolo, Gintu, Wuasa*

*The number of costumers served by public water utilities in 2018 was 9.910 costumers, that consisting of 164 social costumers, 8.887 household costumers, 399 government institution costumers, 441 trade costumers, 18 industry costumers, and 1 exclusive costumers. Meanwhile, the distributed water was 178.383 m<sup>3</sup>.*

6. Pertambangan dan Energy/*Mining and Energy*

**Tabel 6.1** Daya Terpasang, Produksi, dan Distribusi Listrik PT. PLN (Persero) pada Cabang/Ranting PLN di Kabupaten Poso, 2013-2018  
*Installed Capacity, Production, and Distribution of Electricity of State Electricity Company at Branch Level in Poso Regency, 2013-2018*

Tahun Year	Daya Terpasang Installed Capacity (VA)	Produksi Listrik Electricity Production (KWh)	Listrik Terjual Electricity Sold (KWh)	Dipakai Sendiri Own Used (KWh)	Susut/ Hilang Shrinkage/ Lost (KWh)
(1)	(2)	(3)	(4)	(5)	(6)
2013	23 795 350	46 824 029	37 161 085	28 094	9 634 850
2014	25 007 850	52 360 319	44 222 081	31 416	8 106 822
2015	26 726 950	56 043 013	46 147 391	33 626	9 861 996
2016	30 189 400	64 214 150	51 010 324	38 528	12 893 171
2017	33 010 650	72 949 308	65 795 745	43 770	6 747 452
2018	35 150 950	69 037 062	60 074 452	41 422	9 023 481

Sumber/Source: Perusahaan Listrik Negara (PLN) Aplikasi Edison 2016 (Survei PLN)/State Electricity Company (PLN) Edison Application 2016 (PLN Survey)

**Tabel 6.2** Jumlah Pelanggan Listrik di Kabupaten Poso, 2013 –2018  
**Table** *Number of Registered Electricity Customers in Poso Regency, 2013–2018*

Kecamatan Sub District	2013	2014	2015	2016	2017	2018
(1)	(2)	(3)	(4)	(5)	(6)	(7)
Rayon Poso	26 567	28 097	29 673	31 458	33 573	35 196

Sumber/Source: Perusahaan Listrik Negara (PLN) Aplikasi Edison 2016 (Survei PLN)/State Electricity Company (PLN) Edison Application 2016 (PLN Survey)

**Tabel 6.3** Jumlah Pelanggan dan Air yang Disalurkan Menurut Pelanggan di Kabupaten Poso, 2018  
*Number of Customer and Distributed Clean Water by Type of Customers in Poso Regency, 2018*

Jenis Pelanggan <i>Type of Customers</i>	Pelanggan <i>Number of Customers</i>	Air Disalurkan <i>Distributed Water (m<sup>3</sup>)</i>	Nilai <i>Value (Rp)</i>
(1)	(2)	(3)	(4)
Sosial/ <i>Social</i>	164	5 808	13 939 150
Rumah Tangga/ <i>Household</i>	8 887	141 505	428 902 650
Instansi Pemerintah/ <i>Government Institution</i>	399	17 021	62 469 400
Niaga/ <i>Trade</i>	441	12 948	66 634 100
Industri/ <i>Industry</i>	18	1 101	9 597 000
Khusus/ <i>Exclusive</i>	1	-	159 000
Jumlah/ <i>Total</i>	9 910	178 383	581 701 300

Sumber/*Source*: PDAM Kabupaten Poso/*Regional Clean Water Company of Poso Regency*


**Tabel 6.4** Jumlah Pelanggan dan Listrik yang Disalurkan Menurut Pelanggan di Kabupaten Poso, 2018  
*Number of Customer and Distributed Clean Water by Type of Customers in Poso Regency, 2018*

Jenis Pelanggan <i>Type of Customers</i>	Pelanggan <i>Number of Customers</i>	Listrik Disalurkan <i>Distributed Electricity (Va)</i>	Nilai <i>Value (Rp)</i>	Listrik Terjual <i>Electricity Sold (KWh)</i>
(1)	(2)	(3)	(4)	(5)
Sosial/ <i>Social</i>	1 113	2 111 550	2 144 266 366	2 900 905
Rumah Tangga/ <i>Household</i>	32 145	24 188 200	3 003 369 872	36 299 816
Instansi Pemerintah/ <i>Government Institution</i>	508	2 907 700	14 051 781 291	9 756 099
Niaga/ <i>Trade</i>	1,408	5 192 700	11 002 976 480	8 841 995
Industri/ <i>Industry</i>	22	750 800	2 403 063 513	2 239 102
Khusus/ <i>Exclusive</i>	-	0	59 974 122	36 535
Jumlah/ <i>Total</i>	35,196	35 150 950	62 665 431 644	60 074 452

Sumber/*Source*: Perusahaan Listrik Negara (PLN) Aplikasi Edison 2016 (Survei PLN)/*State Electricity Company (PLN) Edison Application 2016 (PLN Survey)*

# BAB 7

## Industri *Industry*



### Total Industri Kabupaten Poso


**1.326 Unit**

**Koperasi**  
**355 UNIT**

**Pasar**  
**8 UNIT**

**Toko**  
**415 UNIT**

**Warung**  
**171 UNIT**





## PENJELASAN TEKNIS

1. Pengumpulan data industri besar dan sedang dilakukan melalui Survei Industri Besar dan Sedang yang dilaksanakan setiap tahun secara lengkap (sensus) sejak tahun 1975, Survei Industri Besar dan Sedang mencakup semua perusahaan industri yang mempunyai tenaga kerja 20 orang atau lebih dengan menggunakan kuesioner II A.
2. Klasifikasi industri yang digunakan dalam survei ini berdasar kepada Klasifikasi Baku Lapangan Usaha Indonesia (KBLI), KBLI adalah klasifikasi lapangan usaha yang berdasar kepada International Standard Industrial Classification of All Economic Activities (ISIC) revisi 4 yang telah disesuaikan dengan kondisi Indonesia.
3. **Industri manufaktur** adalah suatu kegiatan ekonomi yang melakukan kegiatan mengubah suatu barang dasar secara mekanis, kimia, atau dengan tangan sehingga menjadi barang jadi/setengah jadi, dan atau barang yang kurang nilainya menjadi barang yang lebih tinggi nilainya, dan sifatnya lebih dekat kepada pemakai akhir, Termasuk dalam kegiatan ini adalah jasa industri dan pekerjaan perakitan.
4. **Jasa industri** adalah kegiatan industri yang melayani keperluan pihak lain, Pada kegiatan ini bahan baku disediakan oleh pihak lain sedangkan pihak pengolah hanya melakukan pengolahannya dengan mendapat imbalan sebagai balas

## TECHNICAL NOTES

1. *Data collection of large and medium scale manufacturing is conducted through The Large and Medium Manufacturing Establishment Survey that has been done annually for all industries (census) since 1975, Large and Medium Manufacturing Establishment Survey covers all manufactures/industries with 20 workers or more by questionnaire II A.*
2. *The industrial classification adopted in this survey refers to the Klasifikasi Baku Lapangan Usaha Indonesia (KBLI), KBLI is classification of economic activities based on the International Standard Industrial Classification of All Economic Activities (ISIC rev 4) that has been modified according to the local condition in Indonesia.*
3. ***Manufacturing industry** is defined as an economic activity processing basic goods mechanically, chemicals or manually into final or intermediate goods, It is also defined as processing of lower value goods into higher value goods as final or intermediate products, The activities also include services for manufacturing and assembling.*
4. ***Services for manufacturing** is defined as a manufac-turing activity which serving other manufacturing establishments, In this case, raw materials are supplied by others while the workers are paid as a compensation for processing raw*



jasa (upah maklon).

5. **Perusahaan atau usaha industri** adalah suatu unit (kesatuan) usaha yang melakukan kegiatan ekonomi, bertujuan menghasilkan barang atau jasa, terletak pada suatu bangunan atau lokasi tertentu, dan mempunyai catatan administrasi tersendiri mengenai produksi dan struktur biaya serta ada seorang atau lebih yang bertanggung jawab atas usaha tersebut.
  6. Industri manufaktur dikelompokkan ke dalam 4 golongan berdasarkan banyaknya pekerja, yaitu: **industri besar** (100 orang pekerja atau lebih), **industri sedang/menengah** (20–99 orang pekerja), **industri kecil** (5–19 orang pekerja), dan **industri mikro** (1–4 orang pekerja).
5. **A manufacturing establishment** is defined as a production unit engaged in economic activity, producing goods or services, located in a building or in a certain location, keeping a business record concerning the production and cost structure, and having a person or more that are responsible to those activities.
  6. *Manufacturing industries are categorized into four groups, based on the number of employees: **large scale manufacturing** (100 employees or more), **medium scale manufacturing** (20–99 employees), **small scale manufacturing** (5–19 employees), and **micro industry** (1–4 employees).*

**ULASAN**

Sebagaimana yang telah diamanatkan oleh RPJMD pembangunan industri ditujukan untuk memperluas lapangan kerja, pemerataan kesempatan berusaha, meningkatkan ekspor, menunjang pembangunan di daerah, memanfaatkan sumber daya alam serta sumber daya manusia. Dewasa ini pemerintah memberikan kesempatan yang seluas-luasnya kepada masyarakat untuk membuka berbagai kegiatan di bidang industri. Data perusahaan industry yang di sajikan dalam bab ini diperoleh dari Dlnas Perindustrian, Perdagangan, Koperasi dan UKM Kabupaten Poso.

Pada tahun 2018, di Kabupaten Poso terdapat 1.326 industri dimana jenis industri terbesar adalah industri agro dan mesin masing-masing sebanyak 432 industri.

Selain itu, jumlah sarana perdagangan yang digunakan di Kabupaten Poso terdiri dari 8 pasar, 415 toko, dan 171 warung. Jumlah Koperasi di Kabupaten Poso pada tahun 2018 sebanyak 355. Jumlah koperasi terbanyak berada di Kecamatan Poso Kota sebanyak 46 unit.

**DESCRIPTION**

*As mentioned in RPJMD main objective of industrial development to expand employment field, an even distribution of business opportunities, increased-export, regional development support, to exploit the energy and human resources. In this current, the government gave as wide as possible opportunities to community in many activities of industrial sector. The data of industrial company that presented at this chapter was obtained from institution Industry, Trading, Cooperatives and SMEs Gvt Service of Poso Regency.*

*In 2018, in Poso Regency there were 1,326 industries in which the largest types of industries were agro and machinery industries, each with 432 industries.*

*In addition, number of trading facilities that used in Poso Regency consists of 8 markets, 415 stores, and 171 warongs. In 2018, Number of cooperatives in the Poso Regency was equal to 355 units. The most cooperative was occurred in Poso Kota subdistrict (46 units).*

7. Industri Manufaktur/*Manufacturing Industry*

**Table 7.1** Jumlah Industri menurut Jenis Industri dan Kecamatan di Kabupaten Poso, 2018  
*Number of Industry by Type and Sub District in Poso Regency, 2018*

Kecamatan Sub District	Bahan Bangunan Construction Material	Aneka Industri Various Industry	Kerajinan Tangan Handy- craft	Agro Agro	Logam Metal	Mesin Machi- nery	Elek- tronik Elec- tronic	Jumlah Total
(1)	(2)	(3)	(4)	(5)	(6)	(7)	(8)	(9)
Pamona Selatan	3	7	7	7	5	73	1	103
Pamona Barat	1	0	3	7	4	31	0	46
Pamona Tenggara	1	0	2	5	0	11	0	19
Pamona Utara	2	7	15	17	2	28	0	71
Pamona Pusalemba	2	11	15	17	2	28	0	71
Pamona Timur	0	9	6	9	1	29	0	54
Lore Selatan	1	1	4	10	0	14	0	30
Lore Barat	0	0	0	7	0	7	0	14
Lore Utara	0	1	5	9	0	10	0	25
Lore Tengah	0	0	6	8	0	25	0	39
Lore Timur	0	0	1	14	0	14	0	29
Lore Peore	0	1	1	7	0	3	0	12
Poso Pesisir	1	9	18	29	1	26	0	84
Poso Pesisir Selatan	0	0	0	61	0	9	0	70
Poso Pesisir Utara	5	3	29	23	1	26	0	87
Poso Kota	9	94	31	70	8	34	10	256
Poso Kota Selatan	2	10	24	34	3	16	0	89
Poso Kota Utara	5	16	29	62	3	14	1	131
Lage	3	6	18	38	0	10	0	75
Poso	35	175	208	432	31	432	13	1 326

Sumber/Source: Dinas Koperasi, UMKM dan Perdagangan Kabupaten Poso/*Cooperatives, UMKM and Trade Service of Poso Regency*

**Tabel 7.2** Jumlah Sarana Perdagangan Menurut Jenisnya di Kabupaten Poso, 2014–2018  
**Table** *Number of Trading Facilities by Type of Facilities in Poso Regency, 2014–2018*

Sarana Perdagangan Trading Facilities	2014	2015	2016	2017	2018
(1)	(2)	(3)	(4)	(5)	(6)
Pasar/Market	8	8	8	8	8
Toko/Store	...	98	150	169	415
Kios/Kiosk	...	158	233	262	...
Warung/Warong	...	38	50	56	171
Poso	8	302	441	495	594

Sumber/Source: Dinas Koperasi, UMKM dan Perdagangan Kabupaten Poso/Cooperatives, UMKM and Trade Service of Poso Regency

**Tabel 7.3** Jumlah Koperasi Menurut Jenis Koperasi dan Kecamatan di Kabupaten Poso, 2018  
*Number of Cooperative by Type of Cooperative and Sub District in Poso Regency, 2018*

Kecamatan Sub District	KUD	KPR	KOPKAR	Lainnya Others	Jumlah Total
(1)	(2)	(3)	(4)	(5)	(6)
Pamona Selatan	5	1	-	30	36
Pamona Barat	3	-	-	10	13
Pamona Tenggara	-	-	-	4	4
Pamona Utara	1	-	1	20	22
Pamona Pusalemba	2	2	-	36	40
Pamona Timur	1	1	-	16	18
Lore Selatan	1	1	1	8	11
Lore Barat	-	-	-	3	3
Lore Utara	2	-	-	14	16
Lore Tengah	2	1	-	1	4
Lore Timur	-	-	-	5	5
Lore Peore	1	-	-	2	3
Poso Pesisir	1	1	-	19	21
Poso Pesisir Selatan	1	-	-	20	21
Poso Pesisir Utara	2	1	-	19	22
Poso Kota	-	10	2	34	46
Poso Kota Selatan	1	2	-	17	20
Poso Kota Utara	1	2	-	22	25
Lage	1	1	-	23	25
Poso	25	23	4	303	355

Sumber/Source: Dinas Koperasi, UMKM dan Perdagangan Kabupaten Poso/Cooperatives, UMKM and Trade Service of Poso Regency

**Tabel 7.4** Jumlah UMKM Menurut Kecamatan di Kabupaten Poso, 2014–2018  
*Number of Micro, Small and Medium Enterprises by Sub District in Poso Regency, 2014–2018*

Kecamatan Sub District	2014	2015	2016	2017	2018
(1)	(2)	(3)	(4)	(5)	(6)
Pamona Selatan	573	593	594	602	612
Pamona Barat	292	306	308	318	333
Pamona Tenggara	709	724	728	735	752
Pamona Utara	818	891	926	931	951
Pamona Pusalemba	884	835	887	907	950
Pamona Timur	468	481	520	535	547
Lore Selatan	113	124	152	156	173
Lore Barat	134	149	166	170	179
Lore Utara	157	170	172	185	200
Lore Tengah	66	85	85	90	102
Lore Timur	41	50	51	57	69
Lore Peore	160	167	181	191	206
Poso Pesisir	791	801	834	844	865
Poso Pesisir Selatan	374	379	391	401	424
Poso Pesisir Utara	188	203	239	254	272
Poso Kota	1 536	1 558	1 794	1 824	1 876
Poso Kota Selatan	617	628	1 353	1 373	1 446
Poso Kota Utara	1 343	1 360	1 451	1 469	1 504
Lage	1 102	1 117	1 149	1 159	1 174
Poso	10 366	10 621	11 981	12 201	12 635

Sumber/Source: Dinas Koperasi, UMKM dan Perdagangan Kabupaten Poso/Cooperatives, UMKM and Trade Service of Poso Regency



# BAB 8

## Pariwisata *Tourism*

Selama Tahun 2018

Wisatawan  
Nusantara  
**55.456**



Wisatawan  
Mancanegara  
**1.129**



Jumlah  
Rumah Makan/  
Restoran

**427**





## PENJELASAN TEKNIS

1. **Rata-rata lama tinggal** adalah rata-rata waktu tinggal wisatawan mancanegara di Indonesia untuk satu kali kunjungan.
2. **Usaha penyediaan akomodasi** adalah usaha yang menyediakan pelayanan penginapan yang dapat dilengkapi dengan pelayanan pariwisata lainnya, usaha penyediaan akomodasi dapat berupa hotel, vila, pondok wisata, bumi perkemahan, persinggahan karavan, dan akomodasi lainnya yang digunakan untuk tujuan pariwisata.
3. **Hotel** adalah penyediaan akomodasi secara harian berupa kamar-kamar di dalam satu bangunan yang dapat dilengkapi dengan jasa pelayanan makan dan minum, kegiatan hiburan dan atau fasilitas lainnya, Hotel terdiri dari hotel berbintang dan hotel non- bintang.
4. **Hotel bintang** adalah usaha penyediaan jasa pelayanan penginapan, makan minum serta jasa lainnya bagi umum dengan menggunakan sebagian atau seluruh bangunan. Usaha ini dikelola secara komersial serta memenuhi ketentuan persyaratan sebagai hotel bintang (termasuk berlian) yang ditetapkan dalam surat keputusan instansi yang membinanya, Misalnya hotel bintang lima, hotel bintang empat dan seterusnya.
5. **Tingkat penghunian kamar hotel** adalah persentase banyaknya malam kamar yang dihuni terhadap banyaknya malam kamar yang

## TECHNICAL NOTES

1. **Average length of stay** is the average stay duration of foreign visitor in Indonesia for one trip.
2. **The business of providing accommodation** is a business that provides specialty services that can be equipped with other tourism services, It includes hotel, villa, cottage, camping, caravan stop, and other accommodation that are used for tourism purposes.
3. **Hotel** is a daily supply of accommodation rooms within a building which can be equipped with eating and drinking services, entertainment activities and/or other facilities, Hotel consists of a classified hotel and a non-classified hotel.
4. **A star hotel** is the business of providing an accommodation, eating and drinking as well as other services for the public by using a building or a part of a building, It is managed commercially and meets specified requirements as a star hotel (including diamonds) set forth in the decree of fostering agency, For example, five star hotel, four star hotel, and so on.
5. **Room occupancy rate** is the number of room-nights occupied divided by the number of room-nights available, multiplied by 100 percent.

tersedia,

- 6. Rata-rata lamanya tamu menginap** adalah banyaknya malam tempat tidur yang terpakai (malam tamu) dengan banyaknya tamu yang menginap di hotel atau akomodasi lainnya,
- 6. Average length of stay** is the number of bed-nights used (guest night) divided by the number of guests coming to spend the night at the accommodation,

<https://posokab.bps.go.id>

**ULASAN**

Kabupaten Poso memiliki keindahan alam yang tidak dapat dipandang sebelah mata. Jumlah kunjungan wisatawan yang berkunjung pada tahun 2018 mencapai 56.585 kunjungan. Kunjungan tersebut didominasi oleh wisatawan domestik sebanyak 55.456 kunjungan. Sedangkan untuk wisatawan mancanegara sebanyak 1.129 kunjungan.

Dalam memberikan pelayanan terhadap wisatawan yang datang tentunya diperlukan fasilitas akomodasi. Akomodasi yang dimaksud ialah hotel dan rumah makan. Jumlah rumah makan di Kabupaten Poso sejak 2015-2018 cenderung mengalami peningkatan setiap tahunnya.

**DESCRIPTION**

*Poso Regency has natural beauty that cannot be underestimated. The number of tourists visiting in 2018 reached 56.585 visits. Number of tourists visiting was dominated by domestic tourist 55.456 visits. As for foreign tourists as many as 1.129 visits.*

*In providing services to tourists who come, so we need the availability of enough accommodation. That accommodation mean the hotel and restaurant. The number of restaurants in Poso Regency since 2015-2018 has increased every year.*



## 8. Pariwisata/Tourism

**Tabel 8.1** Jumlah Rumah Makan/Restoran Menurut Kecamatan di Kabupaten Poso, 2015–2018  
**Number of Restaurants by Sub District in Poso Regency, 2015–2018**

Kecamatan Sub District	2015	2016	2017	2018
(1)	(2)	(3)	(4)	(5)
Pamona Selatan	69	63	43	30
Pamona Barat	17	15	15	16
Pamona Tenggara	-	-	-	11
Pamona Utara	20	25	30	30
Pamona Pusalemba	35	37	40	42
Pamona Timur	12	15	10	10
Lore Selatan	1	4	2	2
Lore Barat	-	-	-	-
Lore Utara	10	11	13	15
Lore Tengah	-	-	1	1
Lore Timur	5	2	2	3
Lore Peore	2	4	5	5
Poso Pesisir	13	12	16	16
Poso Pesisir Selatan	10	8	8	8
Poso Pesisir Utara	54	51	52	50
Poso Kota	64	67	66	120
Poso Kota Selatan	72	72	68	54
Poso Kota Utara	6	6	7	7
Lage	20	25	20	18
<i>Poso</i>	410	417	398	427

Catatan/Note:

Sumber/Source: BPS Kabupaten Poso/BPS-Statistics of Poso Regency

**Tabel 8.2** Jumlah Kunjungan Menurut Jenis Wisatawan di Kabupaten Poso, 2018  
**00Table** *Number of Visits by Type of Tourist in Poso Regency, 2018*

Tahun Year	Wisatawan Tourist		Jumlah Total
	Mancanegara Foreign	Nusantara Domestic	
(1)	(2)	(3)	(4)
2014	2 316	31 303	33 619
2015	4 329	42 426	46 755
2016	3 061	79 098	82 159
2017	1 587	86 540	88 127
2018	1 129	55 456	56 585

Catatan/Note:

Sumber/Source: Dinas Pariwisata Kabupaten Poso/Tourism Agency of Poso Regency

**Tabel 8.3** Jumlah Pemandu Wisata Berdasarkan Jenis Wisata di Kabupaten Poso, 2018  
*Number of Tour Guides by Type of Tour, 2018*

Jenis Wisata <i>Type of Tour</i>	Jumlah <i>Total</i>
(1)	(2)
Wisata Adat dan Budaya/ Traditional And Cultural Tourism	25
Wisata Alam dan Ekowisata/ Nature and Ecotourism	25

Catatan/Note:

Sumber/Source: Dinas Pariwisata Kabupaten Poso/Tourism Agency of Poso Regency





# BAB 9

## Transportasi & Komunikasi *Transportation & Communication*



**Panjang Jalan**

**1.229,13 KM**

**Jalan Aspal**

**503,29 KM**

**Bukan Aspal**

**725,84 KM**

### **Kondisi Jalan**

**Baik**

**73,35 KM**

**Sedang**

**203,60 KM**

**Rusak Ringan**

**466,19 KM**

**Rusak Berat**

**485,99 KM**



**PENJELASAN TEKNIS**

1. Data transportasi dan komunikasi meliputi:
  - a. Panjang jalan
  - b. Angkutan darat
  - c. Angkutan laut
  - d. Angkutan udara
  - e. Pos dan telekomunikasi
  
2. **Kendaraan Bermotor** adalah setiap kendaraan yang digerakkan oleh peralatan teknik yang ada pada kendaraan tersebut, biasanya digunakan untuk angkutan orang atau barang di atas jalan raya selain kendaraan yang berjalan di atas rel. Kendaraan bermotor yang dicatat adalah semua jenis kendaraan kecuali kendaraan bermotor TNI/Polri dan Korps Diplomatik.
  
3. **Mobil Penumpang** adalah setiap kendaraan bermotor yang dilengkapi dengan tempat duduk untuk sebanyak banyaknya delapan orang, tidak termasuk tempat duduk untuk pengemudi, baik dilengkapi atau tidak dilengkapi bagasi.
  
4. **Mobil Bis** adalah setiap kendaraan bermotor yang dilengkapi dengan tempat duduk untuk lebih dari delapan orang, tidak termasuk tempat duduk untuk pengemudi, baik dilengkapi atau tidak dilengkapi bagasi.
  
5. **Mobil truk** adalah setiap kendaraan bermotor yang digunakan untuk angkutan barang, selain mobil

**TECHNICAL NOTES**

1. *Data on transportations and communications cover:*
  - a. *Length of road*
  - b. *Land transportation*
  - c. *Sea transportation*
  - d. *Air transportation*
  - e. *Post and telecommunication*
  
2. **Motor vehicles** are any kind of vehicles motorized by machine set up in those vehicles, they are usually used for transporting people or goods on roads except vehicles moving along a railway line. The data cover all kinds of motor vehicles except those belong to Indonesia Army Force Indonesian State Police and Diplomatic Corps.
  
3. **Passenger cars** are any motor vehicles with no more than eight seats, excluding seat for driver, it can be with or without luggage.
  
4. **Buses** are large passenger cars having seats for more than eight passengers, excluding seat for driver, it can be with or without luggage.
  
5. **Trucks** are any motor vehicles used to transport goods excluding passenger cars, buses, and motorcycles

penumpang, mobil bis dan kendaraan bermotor roda dua.

6. Data Panjang jalan Negara dan jalan provinsi bersumber dari Kementerian Pekerjaan Umum. Sedangkan jalan kabupaten/kota bersumber dari Dinas Pekerjaan Umum Kabupaten/ Kota, diolah dari daftarPJ-II/5.
  7. **Kunjungan kapal** adalah kapal yang datang di pelabuhan baik untuk berlabuh di perairan maupun bersandar didermaga.
  8. **Kantor Pos** adalah tempat pemberi pelayanan komunikasi tertulis dan atau surat elektronik, layanan paket, layanan logistic, layanan transaksi keuangan, dan ayanan keagenan pos untuk kepentingan umum. Rumah pos berfungsi sama seperti kantor pos dan kantor pos pembantu, bedanya rumah pos biasanya terletak di daerah terpencil
  9. **Cek** adalah perintah tertulis nasabah kepada bank untuk menarik dananya sejumlah tertentu atas namanya atau atas unjuk.
6. *Data on the length of state and provincial roads were taken from the Ministry of Public Works, while the regency/city roads data were taken from Regency Public Works Offices, based on PJ-II/5 questionnaire.*
  7. ***Ship call** is a ship arriving at a port either for mooring or berthing.*
  8. ***Post Office** is a service provider facility of written communication and or electronic mail, parcel service, logistics services, inancial transaction services, and postal services to the public. Postal house has the same function as the post office and subsidiary of post office, the difference is that postal house is usually located in remote areas.*
  9. ***A cheque** is a document that orders a bank to pay a specific amount of money from a person's account to the person in whose name the cheque has been issued.*

<b>ULASAN</b>	<b>DESCRIPTION</b>
<p data-bbox="188 212 313 239"><b>Transportasi</b></p> <p data-bbox="148 279 554 654">Akses jalan yang mudah merupakan salah satu indikator keberhasilan pembangunan suatu wilayah. Kemudahan akses dapat mendukung perekonomian suatu daerah, apabila ada sektor yang berpotensi dikembangkan, misalnya industri dan pariwisata jika tidak didukung dengan kemudahan akses jalan akan memperlambat perkembangannya, bahkan cenderung mengurangi nilai jualnya.</p> <p data-bbox="148 662 554 949">Sarana jalan merupakan salah satu arus perokonomian di suatu daerah, oleh karena itu diperlukan tersedianya sarana perhubungan yang lancar, baik antar daerah dalam propinsi maupun antar kota di luar propinsi, sehingga arus lalu lintas baik kendaraan bermotor maupun kendaraan tidak bermotor dapat beroperasi dengan baik.</p> <p data-bbox="148 957 554 1109">Perkembangan sektor perhubungan khususnya panjang jalan di Kabupaten Poso yang merupakan jalan kabupaten pada tahun 2018 sepanjang 1.229,02 km.</p>	<p data-bbox="610 212 756 239"><i>Transportation</i></p> <p data-bbox="571 279 976 526"><i>Easy access is one indicator of development success of an area. Easy access can support the economy of one region, if there is a potential sector to be developed, such as industry and tourism, if not supported by easy access, the development will be inhibited, even tends to reduce its value.</i></p> <p data-bbox="571 662 976 885"><i>The access road is one of the economy flows in a region. Therefore, the availability of smooth transportation facilities inter-regions in the province or inter-city outside the province is needed, so that the flow of the traffic can operate properly.</i></p> <p data-bbox="571 957 976 1077"><i>The development of transportation sector, especially the road in Poso Regency which is the district road in 2018 is as long as 1.229,02 km.</i></p>
<p data-bbox="188 1141 308 1173"><b>Komunikasi</b></p> <p data-bbox="148 1212 554 1460">Data-data Pos yang disajikan dalam tabel 9.1.5 adalah jumlah surat biasa, warkat pos dan kartu pos, pos wesel dan pos paket. Dari keseluruhan jenis benda-benda pos yang dikirim/ keluar, jenis benda pos yang memberikan kontribusi terbesar dari segi jumlah adalah jenis surat sebesar 31.225.</p>	<p data-bbox="610 1141 767 1173"><b>Communication</b></p> <p data-bbox="571 1212 976 1460"><i>Post data presented in table 9.1.5 are the number of ordinary letters, postal documents and postcards, money orders and parcels. Of the total types of postal items sent / received, the types of postal items that contributed the most in terms of number were types of letters namely 31.225 pieces.</i></p>



## 9. Transportasi dan Komunikasi/*Transportation and Communication*

### 9.1 Transportasi/*Transportation*

**Tabel 9.1.1 Panjang Jalan Menurut Kecamatan dan Pemerintahan yang Berwenang Mengelolanya di Kabupaten Poso (km), 2018**  
*Length of Roads by Subdistrict and Level of Government Authority in Poso Regency (km), 2018*

Kecamatan <i>Sub District</i>	Negara <i>State</i>	Provinsi <i>Province</i>	Kabupaten/ Kota <i>Regency/City</i>	Jumlah <i>Total</i>
(1)	(2)	(3)	(4)	(5)
Pamona Selatan	-	-	159,83	159,83
Pamona Barat	-	-	38,25	38,25
Pamona Tenggara	-	-	7,00	7,00
Pamona Utara	-	-	120,09	120,09
Pamona Pusalemba	-	132,51	104,39	236,90
Pamona Timur	61,26	6,34	54,49	122,09
Lore Selatan	-	-	65,28	65,28
Lore Barat	-	15,00	52,53	67,53
Lore Utara	-	103,18	107,09	210,27
Lore Tengah	-	-	38,98	38,98
Lore Timur	-	-	33,18	33,18
Lore Peore	-	-	19,58	19,58
Poso Pesisir	-	-	106,15	106,15
Poso Pesisir Selatan	-	23,51	19,47	42,98
Poso Pesisir Utara	59,88	-	52,83	112,71
Poso Kota	2,56	-	54,32	56,88
Poso Kota Selatan	3,90	-	42,53	46,43
Poso Kota Utara	-	18,61	28,12	46,73
Lage	22,35	-	125,02	147,37
<i>Poso</i>	149,95	299,15	1 229,02	1 678,12

Catatan/*Note:*

Sumber/*Source:* Dinas Pekerjaan Umum (PU) Kabupaten Poso/*Regional Instrument Service of Poso Regency*



**Tabel 9.1.2 Panjang Jalan Menurut Kecamatan dan Jenis Permukaan Jalan di Kabupaten Poso (km), 2018**  
**Table Length of Roads by Subdistrict and Type of Road Surface in Poso Regency (km), 2018**

Kecamatan Sub District	Jenis Permukaan Jalan/ Type of Road Surface			Jumlah Total
	Aspal Pavement	Tidak Diaspal Not Paved	Lainnya Other	
(1)	(2)	(3)	(4)	(5)
Pamona Selatan	44,77	53,94	61,23	159,94
Pamona Barat	4,87	19,12	14,25	38,25
Pamona Tenggara	0,98	0,26	5,76	7,00
Pamona Utara	34,13	37,54	48,41	120,09
Pamona Pusalemba	62,68	14,38	27,33	104,39
Pamona Timur	3,31	13,54	37,64	54,49
Lore Selatan	14,16	9,09	42,03	65,28
Lore Barat	6,19	6,36	18,27	30,82
Lore Utara	60,97	37,87	8,25	107,08
Lore Tengah	18,93	13,61	28,12	60,67
Lore Timur	22,30	10,88	0,00	33,18
Lore Peore	2,63	13,71	3,24	19,58
Poso Pesisir	57,05	29,03	20,07	106,15
Poso Pesisir Selatan	14,18	1,92	3,28	19,38
Poso Pesisir Utara	34,30	15,37	3,16	52,83
Poso Kota	48,19	2,62	3,50	54,32
Poso Kota Selatan	17,51	8,20	10,25	35,96
Poso Kota Utara	26,22	4,19	4,27	34,67
Lage	29,90	29,11	66,00	125,02
<i>Poso</i>	503,27	320,73	405,06	1 229,10

Catatan/Note:

Sumber/Source: Dinas Pekerjaan Umum (PU) Kabupaten Poso/Regional Instrument Service of Poso Regency

**Tabel 9.1.3 Panjang Jalan Menurut Kecamatan dan Kondisi Jalan di Kabupaten Poso (km), 2018**  
**Length of Roads by Subdistrict and Road Condition in Poso Regency (km), 2018**

Kecamatan Sub District	Kondisi Jalan/ Road Condition			
	Baik Good	Sedang Moderate	Rusak Damaged	Rusak Berat Severely Damaged
(1)	(2)	(3)	(4)	(5)
Pamona Selatan	0,60	13,16	80,36	65,83
Pamona Barat	-	0,52	20,28	17,45
Pamona Tenggara	-	0,16	1,02	5,82
Pamona Utara	0,42	24,93	30,37	64,37
Pamona Pusalemba	14,75	32,18	35,38	22,08
Pamona Timur	-	1,39	14,33	38,77
Lore Selatan	3,05	6,75	14,12	41,36
Lore Barat	0,06	2,96	9,28	18,52
Lore Utara	17,17	19,41	47,59	22,91
Lore Tengah	-	2,42	22,68	35,58
Lore Timur	-	7,11	23,46	2,61
Lore Peore	-	0,33	13,22	6,04
Poso Pesisir	5,58	29,17	47,51	23,89
Poso Pesisir Selatan	0,63	4,92	10,20	3,64
Poso Pesisir Utara	0,40	8,28	36,99	7,16
Poso Kota	19,58	19,55	11,57	3,62
Poso Kota Selatan	0,76	2,91	13,38	18,92
Poso Kota Utara	6,01	15,42	7,46	5,79
Lage	4,32	12,04	27,00	81,65
<i>Poso</i>	73,33	203,59	466,18	485,99

Catatan/Note:

Sumber/Source: Dinas Pekerjaan Umum (PU) Kabupaten Poso/Regional Instrument Service of Poso Regency

**Tabel** 9.1.4 Jumlah Penumpang Angkutan Umum Menurut Tipe Angkutan Kabupaten Poso (km), 2018  
**Table** Number of Public Transportation Passenger by Types of Transportation in Poso Regency (km), 2018

Tipe Angkutan Types of Transportation	2015	2016	2017	2018
(1)	(2)	(3)	(4)	(5)
Bis/Bus	82 020	87 120	53 000	65 000
Kapal Laut/Passenger Ship	1 170	713	775	881
Pesawat Udara/ Airplane	27 251	37 983	30 339	31 489
<i>Poso</i>	110 441	125 816	84 114	97 370

Catatan/Note:

Sumber/Source: Dinas Perhubungan Kabupaten Poso/Transportation Department of Poso Regency

**Tabel 9.1.5** Jumlah Penumpang/Barang yang Terangkut Angkutan Umum di Kabupaten Poso (km), 2018  
**Table** *Number of Passenger/Goods Transported by Public Transportation in Poso Regency (km), 2018*

<b>Tipe Angkutan</b> <i>Types of Transportation</i>	<b>2015</b>	<b>2016</b>	<b>2017</b>	<b>2018</b>
<b>(1)</b>	<b>(2)</b>	<b>(3)</b>	<b>(4)</b>	<b>(5)</b>
<i>Penumpang/ Passenger</i>	110 441	115 245	116 500	128 300
<i>Barang/Goods</i>	186 784	200 000	260 000	295 000
<i>Poso</i>	297 225	315 245	376 500	423 300

Catatan/Note:

Sumber/Source: Dinas Perhubungan Kabupaten Poso/Transportation Department of Poso Regency

## 9.2 Komunikasi/Communication

**Tabel 9.2.1** Jumlah Kantor Pos Pembantu Menurut Kecamatan di Kabupaten Poso, 2015–2018  
**Table** *Number of Auxiliary Post Office by Subdistrict in Poso Regency, 2015–2018*

Kecamatan Sub District	2015	2016	2017	2018
(1)	(2)	(3)	(4)	(5)
Pamona Selatan	1	1	1	1
Pamona Barat	-	-	-	-
Pamona Tenggara	-	-	-	-
Pamona Utara	-	-	-	-
Pamona Pusalemba	1	1	1	1
Pamona Timur	-	-	-	-
Lore Selatan	-	-	-	-
Lore Barat	-	-	-	-
Lore Utara	-	-	-	-
Lore Tengah	-	-	-	-
Lore Timur	-	-	-	-
Lore Peore	-	-	-	-
Poso Pesisir	1	1	1	1
Poso Pesisir Selatan	-	-	-	-
Poso Pesisir Utara	-	-	-	-
Poso Kota	-	-	-	-
Poso Kota Selatan	-	-	-	-
Poso Kota Utara	1	1	1	1
Lage	-	-	-	-
<i>Poso</i>	4	4	4	4

Catatan/Note:

Sumber/Source: Kantor Pos Kabupaten Poso/Post Office of Poso Regency

**Tabel 9.2.2** Banyaknya Surat, Warkat/Kartu Pos, Paket dan Wesel Yang Diterima dan Dikirim di Kabupaten Poso, 2018  
*Number of Letters, Posted Matter, Parcel and Money Order Sent and Received in Poso Regency, 2018*

Uraian <i>Description</i>	Surat <i>Letters</i> (unit)	Warkat Pos/Kartu Pos <i>Posted Matter</i>	Pos Paket <i>Parcel</i> (units)	Wesel/ <i>Money Order</i>	
				Banyaknya <i>Number</i> (units)	Nilainya <i>Value</i> (000 Rp.)
(1)	(2)	(3)	(4)	(5)	(6)
Diterima Dalam Negeri	18 429	16	1 210	1 246	3 276 124
Diterima dari Luar Negeri	43	9	36	114	326 729
Dikirim Dalam Negeri	12 769	16	1 117	1 143	4 367 261
Dikirim ke Luar Negeri	14	3	4	6	22 761
<i>Poso</i>	31 255	44	2 367	2 509	7 992 876

Catatan/Note:

Sumber/Source: Kantor Pos Kabupaten Poso/Post Office of Poso Regency



# BAB 10

## Harga-Harga Prices

Selama Tahun 2018  
**Daging Ayam Ras**

Rp 40.000/kg



**Daging Sapi**

Rp 110.000/kg

**Susu Kental Manis**

Rp 10.285/kaleng 385 gr



**Minyak Goreng**

Rp 15.000/kg

**Gula Pasir**

Rp 14.375/kg



**Tepung Terigu**

Rp 9.250/kg

**Cabai Rawit**

Rp 43.750/kg



**Cabai Merah**

Rp 26.667/kg

**Telur Ayam Ras**

Rp 35.500/kg



**Ikan Kembung**

Rp 24.750/kg





ULASAN	DESCRIPTION
<b>Harga</b>	<i>Price</i>
<p>Pertumbuhan ekonomi yang cukup pesat sebagai hasil pembangunan yang dicapai, tercermin dengan semakin meningkatnya pendapatan penduduk yang ditandai dengan naiknya tingkat konsumsi masyarakat.</p>	<p><i>The fairly rapid economic growth as the result of achieved development is reflected in the more increasing income that is characterized by the increasing public consumption level.</i></p>
<p>Dalam usaha meningkatkan pendapatan penduduk dan tingkat konsumsi masyarakat dibutuhkan data di sektor ekonomi yang antara lain data harga-harga. Perkembangan tingkat harga yang salah satu indikator utama yang dapat menggambarkan stabilitas perekonomian di suatu negara atau daerah.</p>	<p><i>In the effort to increase the incomes of the population and the level of public consumption, the data in economy sector is needed, the price data, for example. The development of price level is one of the main indicators that can show the economic stability of a country or a region.</i></p>
<p>Berdasarkan data tersebut juga dapat dilihat keseimbangan antara penawaran (supply) dengan permintaan (demand) akan barang dan jasa pada saat tertentu.</p>	<p><i>Based on the data, we can also see the balance between the supply and the demand of certain goods or service.</i></p>
<p>Dalam sub bab ini disajikan berbagai jenis data harga rata-rata tahunan yang mencakup harga eceran yang diaktifkan dengan harga pembelian masyarakat. Pencatatan harga tersebut dilaksanakan didaerah perkotaan yang mencakup harga 11 (sebelas) bahan pokok dan bahan strategis lainnya</p>	<p><i>This section will present various types of the average annual price data that includes the retail price which is activated with the purchasing price. The price recording will be implemented in the urban areas which includes the price of 11 (eleven) staples and other strategic materials.</i></p>



## 10. Harga-hargai/Prices

**Tabel 10.1 Rata-Rata Harga Eceran Beras di Pasar Tradisional di Kabupaten Poso, 2014–2018**  
**Table Average Retail Price of Rice in Traditional Markets in Poso Regency (rupiah), 2014 - 2018**

Kecamatan Sub District	2014	2015	2016	2017	2018
(1)	(2)	(3)	(4)	(5)	(6)
Pamona Selatan	***	***	***	***	***
Pamona Barat	***	***	***	***	***
Pamona Tenggara	***	***	***	***	***
Pamona Utara	***	***	***	***	***
Pamona Pusalemba	***	***	9 807	9 583	10 062
Pamona Timur	***	***	***	***	***
Lore Selatan	***	***	***	***	***
Lore Barat	***	***	***	***	***
Lore Utara	***	***	9 222	9 500	10 000
Lore Tengah	***	***	***	***	***
Lore Timur	***	***	***	***	***
Lore Peore	***	***	***	***	***
Poso Pesisir	***	***	***	***	***
Poso Pesisir Selatan	***	***	***	***	***
Poso Pesisir Utara	***	***	***	***	***
Poso Kota	***	***	***	***	***
Poso Kota Selatan	***	***	***	***	***
Poso Kota Utara	***	***	***	***	***
Lage	9 046	9 875	***	***	***

Catatan/Note: (\*\*\*) data tidak tersedia karena wilayah yang bersangkutan tidak menjadi sampel  
 Sumber/Source: BPS, Survei Harga Konsumen/BPS-Statistics Indonesia, Consumer Price Survey

**Tabel 10.2** Rata-Rata Harga Eceran Beberapa Jenis Barang di Kabupaten Poso, 2014–2018  
**Table** *Average Retail Prices of Several Types of Goods in Poso District (rupiah), 2014-2018*

Komoditas Comodity	Satuan Unit	2014	2015	2016	2017	2018
(1)	(2)	(3)	(4)	(5)	(6)	(7)
Daging Ayam Ras	Kg	40 000	45 000	38 000	39 166	40 000
Daging Sapi	Kg	88 461	110 000	95 000	96 667	110 000
Susu Kental Manis	Kaleng (385 gr)	9 694	10 187	9 750	10 041	10 285
Minyak Goreng	Kg	12 000	12 000	15 200	15 000	15 000
Gula Pasir	Kg	14 288	13 614	15 600	15 833	14 375
Tepung Terigu	Kg	10 944	11 111	10 000	10 000	9 250
Cabai Rawit	Kg	28 000	28 458	39 000	38 958	43 750
Cabai Merah	Kg	27 500	29 583	44 000	30 740	26 667
Telur Ayam Ras	Kg	22 250	22 500	29 800	31 667	35 500
Ikan Kembung	kg	23 200	23 875	19 100	21 208	24 750

Sumber/Source: BPS, Survei Harga Konsumen/BPS-Statistics Indonesia, Consumer Price Survey

# BAB 11

## Pengeluaran Penduduk *Population Expenditure*

Selama Tahun 2018  
Pengeluaran Kelas Menengah



### **Makanan**

**Rp 550.828/kapita**



**Perumahan & Fasilitas Rumah Tangga**

**Rp 224.042/kapita**



### **Aneka Barang & Jasa**

**Rp 90.337/kapita**



**Pakaian, Alas Kaki, Tutup Kepala**

**Rp 28.830/kapita**



### **Barang Tahan Lama**

**Rp 32.992/kapita**



### **Pajak, Pungutan, Asuransi**

**Rp 32.268/kapita**



**Keperluan Pesta & Upacara/Kenduri**

**Rp 16.573/kapita**



**PENJELASAN TEKNIS**

**TECHNICAL NOTES**

- |   |  |
|---|--|
| <p>1. Mulai tahun 2015, Susenas dilaksanakan secara semesteran, yaitu semester I dilaksanakan bulan Maret, semester II bulan September</p>  | <p>1. <i>Starting 2015 Susenas implemented in semester i.e. the First semester of Susenas held in March, the second semester held in September</i></p>   |
| <p>2. Data pengeluaran dan konsumsi penduduk menurut kelompok barang diperoleh dari Survei Sosial Ekonomi Nasional (SUSENAS) BPS semester I- 2018, yang mencakup semua provinsi di Indonesia.</p>   | <p>2. <i>Data on consumer expenditure and consumption by commodity group of expenditure are obtained from the 2018 National SocioEconomic Survey (Susenas) First semester which covers all provinces in Indonesia.</i></p>               |
| <p>3. Pelaksanaan Susenas Maret 2018 mencakup 300.000 rumah tangga sampel yang tersebar di seluruh provinsi dan 514 Kab/Kota di Indonesia, di mana untuk Susenas September 2018 sebanyak 75 ribu rumah tangga.</p>                                  | <p>3. <i>The March 2018 Susenas cover 300.000 households sample spread all over province and 514 regency/city in Indonesia, and 75.000 households sampel for September 2018 Susenas.</i></p>   |
| <p>4. Konsumsi/ pengeluaran makanan dirinci menjadi 215 komoditi, masing- masing dikumpulkan data kuantitas dan nilainya.</p>   | <p>4. <i>Consumption/expenditure on food covers 215 commodities, both quantity data and values are collected.</i></p>  |
| <p>5. Data konsumsi/ pengeluaran yang dikumpulkan pada Susenas semester I- 2017 dibagi menjadi dua kelompok, yaitu konsumsi makanan dan bukan makanan</p>   | <p>5. <i>The data of consumption/ expenditure collected in the First semester of 2018 Susenas are divided into two groups, namely food and non-food consumption.</i></p>   |
| <p>6. Untuk konsumsi bukan makanan, pada umumnya yang dikumpulkan hanya dat nilainya, kecuali untuk beberapa jenis pengeluaran tertentu seperti penggunaan listrik, air , gas, dan bahan bakar minyak (BBM) yang juga dikumpulkan kuantitasnya.</p> | <p>6. <i>For consumption of non-food, the data collected in general are only their values, except for certain types of expenditure, such as electricity, water, gas, and fuel, which are also collected for their quantity data.</i></p> |



**ULASAN****DESCRIPTION****Pengeluaran Penduduk***Population Expenditure*

Berdasarkan hasil Survei Sosial Ekonomi Nasional Kor, Maret 2018 didapatkan hasil bahwa rata-rata pengeluaran makanan untuk kelas pengeluaran terbawah yakni 352.610 dan 213. 159 untuk pengeluaran non makanan. Selanjutnya untuk kelas pengeluaran sedang, pengeluaran untuk makanan yakni 550.828 dan non makanannya 425. 042. Sedangkan untuk kelas pengeluaran teratas, pengeluaran makanannya yakni 807. 021 dan non makanannya 1.209.610. Hal menarik yang terlihat yakni pada kelas pengeluaran teratas dimana pengeluaran non makanannya lebih tinggi dari pengeluaran makanannya.

*Based on National Socio Economic Survey kor, March 20178 showed that average of food expenditure for low expenditure class was equal to 352.610 and 213.159 for non food expenditure. Next, for medium expenditure class, the average expenditure for food was aqual to 550.828 and 425.042 for non food. While in the high expenditure class, the average of food expenditure reached a value of 807.021 and 1.209.610 for non food. An interesting thing that can be seen is in the high expenditure class where non-food expenditure is higher than food expenditure.*

11. Pengeluaran Penduduk/*Population Expenditure*

**Tabel 11.1** Rata-rata Pengeluaran per Kapita Sebulan Menurut Kelompok Komoditas dan Kelompok Pengeluaran (Rupiah) Kabupaten Poso, 2018  
*Monthly Average Expenditure per Capita by Commodity Group and Class of Expenditure (Rupiah) in Poso Regency, 2018*

Kelompok Komoditas <i>Commodity Group</i>	Kelompok Pengeluaran/ <i>Class of Expenditure</i>		
	40% Terbawah <i>40% Low Expenditure</i>	40% Sedang <i>40% Medium Expenditure</i>	20% Teratas <i>20% High Expenditure</i>
(1)	(2)	(3)	(4)
Padi-padian/ <i>Cereals</i>	72 051	87 691	90 625
Umbi-umbian/ <i>Tubers</i>	4 023	5 898	8 293
Ikan/Udang/Cumi/Kerang/ <i>Fish/Shrimp/Common</i>	29 608	56 203	95 890
Daging/ <i>Meat</i>	8 074	16 520	31 038
Telur dan Susu/ <i>Eggs and Milk</i>	12 714	24 020	80 953
Sayur-sayuran/ <i>Vegetables</i>	27 678	38 502	53 166
Kacang-kacangan/ <i>Legumes</i>	5 514	8 528	13 001
Buah-buah/ <i>Fruits</i>	18 324	39 481	63 188
Minyak dan Kelapa/ <i>Oil and Coconut</i>	8 788	13 740	17 181
Bahan Minuman/ <i>Beverages Stuff</i>	14 388	19 673	23 326
Bumbu-bumbuan/ <i>Spices</i>	7 353	11 300	19 422
Konsumsi Lainnya/ <i>Miscellaneous Food Items</i>	4 814	7 291	10 084
Makanan, Minuman Jadi/ <i>Prepared Food Drink</i>	96 205	150 938	231 455
Rokok dan Tembakau/ <i>Cigarettes and Tobacco</i>	43 075	150 938	69 399
<b>Jumlah Makanan/<i>Food Total</i></b>	<b>352 610</b>	<b>550 828</b>	<b>807 021</b>
Perumahan dan Fasilitas Rumah Tangga/ <i>Housing</i>	106 612	224 042	512 902
Aneka Barang dan Jasa/ <i>Goods and Services</i>	58 748	90 337	209 869
Pakaian, Alas Kaki dan Tutup Kepala/ <i>Clothing</i>	13 444	28 830	61 923
Barang Tahan Lama/ <i>Durable Goods</i>	8 153	32 992	270 834
Pajak, Pungutan, Asuransi/ <i>Taxes and Insurances</i>	21 905	32 268	76 509
Kep. Pesta, Upacara/ <i>Parties and Ceremonies</i>	4 296	16 573	77 573
<b>Jumlah Non Makanan/<i>Non Food Total</i></b>	<b>213 159</b>	<b>425 042</b>	<b>1 209 610</b>
<i>Jumlah</i>	565 768	975 870	2 016 632

Catatan/Note:

Sumber/Source: BPS Kabupaten Poso, Survei Sosial Ekonomi Nasional/*Statistics of Poso Regency, National Socio Economic Survey*

**Tabel 11.2** Rata-rata Konsumsi Kalori per Kapita Sehari Menurut Kelompok Komoditas Makanan dan Kelompok Pengeluaran (Kcal), 2018  
**Average Daily Calorie Consumption per Capita by Food Commodity Group and Class Expenditure (Kcal), 2018**

Kelompok Komoditas <i>Commodity Group</i>	Kelompok Pengeluaran/ <i>Class of Expenditure</i>		
	40% Terbawah <i>40% Low Expenditure</i>	40% Sedang <i>40% Medium Expenditure</i>	20% Teratas <i>20% High Expenditure</i>
(1)	(2)	(3)	(4)
<i>Padi-padian/Cereals</i>	1051,20	1 129,07	1 072,89
<i>Umbi-umbian/Tubers</i>	46,26	55,32	67,54
<i>Ikan/Udang/Cumi/Kerang/Fish/Shrimp/Common Squid/Shells</i>	34,20	56,46	82,95
<i>Daging/Meat</i>	22,66	44,08	75,59
<i>Telur dan Susu/Eggs and Milk</i>	26,04	46,03	126,39
<i>Sayur-sayuran/Vegetables</i>	38,73	46,60	54,22
<i>Kacang-kacangan/Legumes</i>	21,40	32,58	50,65
<i>Buah-buah/Fruits</i>	55,96	83,50	124,29
<i>Minyak dan Kelapa/Oil and Coconut</i>	189,20	260,44	299,65
<i>Bahan Minuman/Beverages Stuff</i>	102,33	124,85	142,90
<i>Bumbu-bumbuan/Spices</i>	7,20	11,30	17,61
<i>Konsumsi Lainnya/Miscellaneous Food Items</i>	25,50	37,38	46,10
<i>Makanan dan Minuman Jadi/Prepared Food and Beverages</i>	329,47	420,84	503,35
<i>Rokok dan Tembakau/Cigarettes and Tobacco</i>	-	-	-
<b>Jumlah</b>	<b>1 950,16</b>	<b>2 348,44</b>	<b>2 664,12</b>

Catatan/Note:

Sumber/Source: BPS Kabupaten Poso, Survei Sosial Ekonomi Nasional/Statistics of Poso Regency, National Socio Economic Survey

**Tabel 11.3** Rata-rata Konsumsi Protein per Kapita Sehari Menurut Kelompok Komoditas Makanan dan Kelompok Pengeluaran (gram) Kabupaten Poso, 2018  
*Average Daily Protein Consumption per Capita by Food Commodity Group and Class Expenditure (Gram), 2018*

Kelompok Komoditas <i>Commodity Group</i>	Kelompok Pengeluaran/ <i>Class of Expenditure</i>		
	40% Terbawah <i>40% Low Expenditure</i>	40% Sedang <i>40% Medium Expenditure</i>	20% Teratas <i>20% High Expenditure</i>
(1)	(2)	(3)	(4)
<i>Padi-padian/Cereals</i>	24,67	26,53	25,30
<i>Umbi-umbian/Tubers</i>	0,28	0,34	0,45
<i>Ikan/Udang/Cumi/Kerang/Fish/Shrimp/Common Squid/Shells</i>	5,93	9,84	14,61
<i>Daging/Meat</i>	1,01	1,95	3,57
<i>Telur dan Susu/Eggs and Milk</i>	1,41	2,31	6,13
<i>Sayur-sayuran/Vegetables</i>	2,68	3,06	3,27
<i>Kacang-kacangan/Legumes</i>	2,20	3,22	5,09
<i>Buah-buah/Fruits</i>	0,80	1,28	1,81
<i>Minyak dan Kelapa/Oil and Coconut</i>	0,25	0,33	0,48
<i>Bahan Minuman/Beverages Stuff</i>	0,71	0,76	0,91
<i>Bumbu-bumbuan/Spices</i>	0,24	0,40	0,63
<i>Konsumsi Lainnya/Miscellaneous Food Items</i>	0,52	0,75	0,88
<i>Makanan dan Minuman Jadi/Prepared Food and Beverages</i>	11,35	15,93	19,47
<i>Rokok dan Tembakau/Cigarettes and Tobacco</i>	-	-	-
<i>Jumlah</i>	52,04	66,68	82,61

Catatan/Note:

Sumber/Source: BPS Kabupaten Poso, Survei Sosial Ekonomi Nasional/Statistics of Poso Regency, National Socio Economic Survey

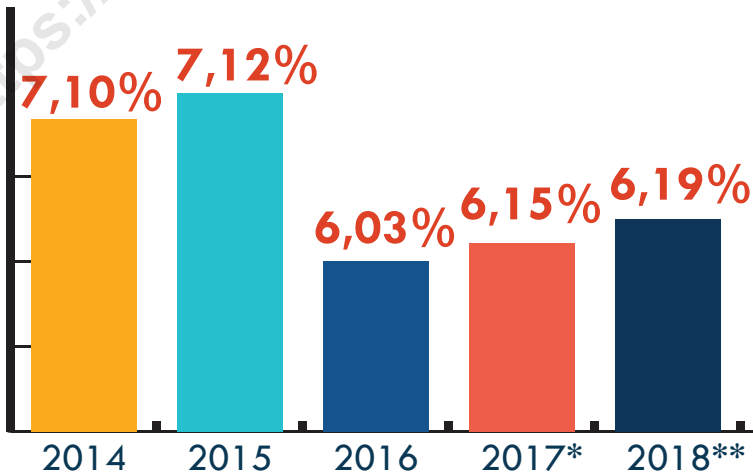


# BAB 12

## PDRB Regional GDP



## Pertumbuhan PDRB



\*) Angka sementara

\*\*\*) Angka sangat sementara



**PENJELASAN TEKNIS**

1. Penghitungan statistik neraca nasional mengikuti buku petunjuk yang diterbitkan oleh Perserikatan Bangsa Bangsa (PBB) dikenal sebagai Sistem Neraca Nasional(SNN). SNN adalah rekomendasi internasional tentang bagaimana menyusun ukuran aktivitas ekonomi yang sesuai dengan standar neraca baku yang didasarkan pada prinsip-prinsip ekonomi. Rekomendasi yang dimaksud dinyatakan dalam sekumpulan konsep, definisi, klasifikasi, dan aturan neraca yang disepakati secara internasional dalam mengukur indikator tertentu seperti Produk Domestik Bruto (PDB). Salah satu bentuk adaptasi pencatatan statistik nasional adalah melakukan perubahan tahun dasar PDB Indonesia dari tahun 2000 ke 2010. Perubahan tahun dasar PDB dilakukan seiring dengan mengadopsi rekomendasi PBB yang tertuang dalam Sistem Neraca Nasional 2008 (SNA 2008).
2. Produk Domestik Bruto pada tingkat nasional serta Produk Domestik Regional Bruto (PDRB) pada tingkat regional (provinsi) menggambarkan kemampuan suatu wilayah untuk menciptakan nilai tambah pada suatu waktu tertentu. Untuk menyusun PDB maupun PDRB digunakan 2 pendekatan, yaitu lapangan usaha dan pengeluaran. Keduanya menyajikan komposisi data nilai tambah dirinci menurut

**TECHNICAL NOTES**

1. *The method used to estimate national accounts statistics is based on the standard guidelines formed by United Nation known as System of National Accounts (SNA). SNA is the internationally agreed standard set of recommendations on how to compile measures of economic activity in accordance with strict accounting conventions based on economic principles. The recommendations are expressed in term of a set of concepts, definitions, classifications and accounting rules that comprise the internationally agreed standard for measuring indicators such as Gross Domestic Product (GDP). One of the improvement in the national statistical system is to rebase GDP form base year 2000 to 2010 in order to capture current economic condition. It is in line with the United Nations (UN) recommendation on 2008 SNA.*
2. *The basic measure of the value added arising from economic activity is known as Gross Domestic Product at the national level and Gross Regional Domestic Product (GRDP) at the regional level (provinces/regencies/municipalities ). To compile these statistics, two approaches have been used, i.e. "production approach" and "expenditure approach". The first approach is to measure value added produced by various kinds of*



sumber kegiatan ekonomi (lapangan usaha) dan menurut komponen penggunaannya. PDB maupun PDRB dari sisi lapangan usaha merupakan penjumlahan seluruh komponen nilai tambah bruto yang mampu diciptakan oleh sektor-sektor ekonomi atas berbagai aktivitas produksinya. Sedangkan dari sisi pengeluaran menjelaskan tentang penggunaan dari nilai tambah tersebut.

3. PDB menurut lapangan usaha mengalami perubahan klasifikasi dari 9 lapangan usaha menjadi 17 lapangan usaha. PDB menurut lapangan usaha dirinci menurut total nilai tambah dari seluruh sektor ekonomi yang mencakup lapangan usaha Pertanian, Kehutanan, dan Perikanan; Pertambangan dan Penggalian; Industri Pengolahan; Pengadaan Listrik dan Gas; Pengadaan Air, Pengelolaan Sampah, Limbah dan Daur Ulang; Konstruksi; Perdagangan Besar dan Eceran, Reparasi Mobil dan Sepeda Motor; Transportasi dan Pergudangan; Penyediaan Akomodasi dan Makan Minum; Informasi dan Komunikasi; Jasa Keuangan dan Asuransi; Real Estat; Jasa Perusahaan; Administrasi Pemerintahan, Pertahanan dan Jaminan Sosial Wajib; Jasa Pendidikan; Jasa Kesehatan dan Kegiatan Sosial; dan Jasa lainnya.
4. PDB menurut pengeluaran mengalami perubahan klasifikasi dimana pengeluaran konsumsi

*economic activities, while the second approach is to measure final uses of the country's output. In other words, GDP/GRDP is the sum of total value added produced by all economic industries (activities) and the way of using it.*

3. *GDP by industry classification changes from 9 sectors to 17 industries. GDP by industry is classified by types of economic activities such as Agriculture, Forestry and Fishing; Mining and Quarrying; Manufacturing; Electricity and Gas; Water supply, Sewerage, Waste Management and Remediation Activities; Construction; Wholesale and Retail Trade; Repair of Motor Vehicles and Motorcycles; Transportation and Storage; Accommodation and Food Service Activities; Information and Communication; Financial and Insurance Activities; Real Estate Activities; Business Activities; Public Administration; Defence and Compulsory Social Security; Education; Human Health and Social Work Activities; and Other Services Activities.*
4. *GDP by expenditure classification changes where consumption expenditure Non-profit Institutions*

Lembaga Non Profit yang Melayani Rumah Tangga (LNPRT) yang sebelumnya termasuk bagian dari pengeluaran konsumsi rumah tangga menjadi komponen terpisah. Sehingga klasifikasi PDB menurut pengeluaran dirinci menjadi 7 komponen yaitu komponen pengeluaran konsumsi rumah tangga, pengeluaran konsumsi LNPRT, pengeluaran konsumsi pemerintah, pembentukan modal tetap bruto, perubahan inventori, ekspor barang dan jasa, dan impor barang dan jasa.

5. Pengeluaran konsumsi rumah tangga mencakup berbagai pengeluaran konsumsi akhir rumah tangga atas barang dan jasa untuk memenuhi kebutuhan individu ataupun kelompok secara langsung. Pengeluaran rumah tangga di sini mencakup makanan dan minuman selain restoran; pakaian, alas kaki dan jasa perawatannya; perumahan dan perlengkapan rumah tangga; kesehatan dan pendidikan; transportasi dan komunikasi; restoran dan hotel serta lainnya.
6. Pengeluaran Konsumsi Pemerintah terdiri dari Pengeluaran Konsumsi Individu dan Pengeluaran Konsumsi Kolektif. Barang dan jasa individu merupakan barang dan jasa privat, dimana ciri-ciri barang privat adalah a) Scarcity, yaitu ada kelangkaan/keterbatasan dalam jumlah; b) Excludable consumption yaitu konsumsi suatu barang dapat

*Serving Households (NPISH) previously included as part of household consumption expenditure is taken out into separate component. So that, GDP by type of expenditures is classified into: household consumption expenditure, NPISH consumption expenditure, government consumption expenditure, gross fixed capital formation, changes in inventories, exports of goods and services, and imports of goods and services.*

5. *Household consumption expenditures consist of expenditures incurred by households, which are used for both individual or collective needs. Household consumptions are classified into food and beverages other than restaurants; clothing, footwear, and related maintenance services; housing and household equipment; health and education; transport and communication; restaurants and hotels; and others.*
6. *Government consumption expenditure consists of Individual Consumption Expenditure and Collective Consumption Expenditure. Individual goods and services are private goods and services, which the characteristics of private goods is a) Scarcity, that there is a scarcity/limited in number; b) Excludable consumption, the consumption of*

dibatasi hanya pada mereka yang memenuhi persyaratan tertentu (biasanya harga); c) Rivalrous competition, yaitu konsumsi oleh satu konsumen akan mengurangi atau menghilangkan kesempatan pihak lain untuk melakukan hal serupa. Contoh barang dan jasa yang dihasilkan pemerintah dan tergolong sebagai barang dan jasa individu adalah jasa pelayanan kesehatan pemerintah di rumah sakit/puskesmas dan jasa pendidikan di sekolah/universitas negeri. Sedangkan barang dan jasa kolektif ekuivalen dengan barang publik yang memiliki ciri a) Non rivalry, yaitu penggunaan satu konsumen terhadap suatu barang tidak mengurangi kesempatan konsumen lain untuk juga mengkonsumsi barang tersebut; b) Non excludable, yaitu apabila suatu barang publik tersedia, maka tidak ada yang dapat menghalangi siapapun untuk memperoleh manfaat dari barang tersebut atau dengan kata lain setiap orang memiliki akses ke barang tersebut. Contoh barang dan jasa yang dihasilkan pemerintah dan tergolong sebagai barang dan jasa kolektif adalah jasa pertahanan yang dilakukan TNI dan keamanan yang dilakukan kepolisian

*goods can be limited only to those who meet certain requirements (usually the price); c) Rivalrous competition, ie consumption by the consumer will reduce or eliminate the chance of another party to do so. Examples of goods and services produced by government and classified as goods and services of individuals is the government health services in hospitals/health centers and education services in schools/universities. Collective goods and services equivalent to public goods characterized by a) Non-rivalry, namely the use of a consumer for an item does not reduce the chance of another consumer to also consume goods; b) Non-excludable, i.e. when a public good available, then nothing can hinder anyone to benefit from the goods or in other words everyone has access to the goods. Examples of goods and services produced by government and classified as collective goods and services is carried military defense services and the police's security.*

7. Pembentukan Modal Tetap Bruto (PMTB) mencakup pengadaan, pembuatan, dan pembelian barang modal. Barang modal dimaksud adalah barang-barang yang digunakan untuk proses produksi,

7. *Gross Fixed Capital Formation (GFCF) includes procurement, manufacture, and the purchase of capital goods. Capital goods are goods which are used for the production process, durable or have a service life of more*

tahan lama atau yang mempunyai umur pemakaian lebih dari satu tahun seperti bangunan, mesinmesin dan alat angkutan. Termasuk pula di sini perbaikan besar (berat) yang sifatnya memperpanjang umur atau mengubah bentuk atau kapasitas barang modal tersebut. Pengeluaran barang modal untuk keperluan militer juga dicakup sebagai PMTB. Klasifikasi komponen PMTB dibagi menjadi 6 sub komponen yaitu Konstruksi; Mesin dan Peralatan; Kendaraan; Peralatan Lainnya; Cultivated Biological Resources (CBR) dan Produk Kekayaan Intelektual.

8. Ekspor barang dan jasa merupakan transaksi perdagangan barang dan jasa dari penduduk (residen) ke bukan penduduk (nonresiden). Impor barang dan jasa adalah transaksi perdagangan dari bukan penduduk ke penduduk. Ekspor atau impor barang terjadi pada saat terjadi perubahan hak kepemilikan barang antara penduduk dengan bukan penduduk (dengan atau tanpa perpindahan fisik barang tersebut). Pada PDB dengan tahun dasar 2010, ekspor dan impor barang dirinci menjadi nonmigas dan migas.
9. Produk Domestik Bruto maupun agregat turunannya disajikan dalam 2 (dua) versi penilaian, yaitu atas dasar "harga berlaku" dan atas dasar "harga konstan". Disebut sebagai harga berlaku karena seluruh agregat dinilai dengan menggunakan harga pada tahun berjalan, sedangkan

*than one year such as buildings, machinery, and transportation equipment. Including here: huge improvement that are to extend the life or changing the shape or the capacity of the capital goods. Capital expenditures for military purposes are also covered as GFCF. GFCF component are classified into six sub-components: Construction; Machinery and Equipment; vehicle; Other equipment; Cultivated Biological Resources (CBR) and Intellectual Property Product*

8. *Exports of goods and services consist of transactions of goods and services from residents to nonresidents. Imports of goods and services consist of transaction of goods and services from nonresidents to residents. Exports and imports of goods occur when there are changes in ownership of goods between residents and nonresidents (with or without physical movements of goods across frontiers). On the GDP at 2010 basic year, exports and imports of goods specified into non oil and gas and oil and gas.*
9. *GDP and its aggregations are presented in two forms: at current market prices and at constant base year market prices. In presenting current market prices, all aggregates are valued at current market prices, while base year constant market prices are shown by valuing all*

harga konstan penilaiannya didasarkan kepada harga satu tahun dasar tertentu, dalam publikasi ini digunakan harga tahun 2010.

*aggregates at fixed base year prices. Year of 2010 is used as the base year in this publication.*

10. Laju pertumbuhan Produk Domestik Bruto diperoleh dari perhitungan PDB atas dasar harga konstan. Diperoleh dengan cara mengurangi nilai PDB pada tahun ke-n terhadap nilai pada tahun ke n-1 (tahun sebelumnya), dibagi dengan nilai pada tahun ke n-1, dikalikan dengan 100 persen. Laju pertumbuhan menunjukkan perkembangan agregat pendapatan dari satu waktu tertentu terhadap waktu sebelumnya

*10. Growth rate of Gross Domestic Product is derived from GDP at constant market prices. It is obtained by subtracting the value of GDP year n with the value of GDP year n-1, divided by the value of GDP year n-1 then multiplied by 100 percent. The growth rate of GDP explains the income growth during the given period*

**ULASAN****DESCRIPTION****Produk Domestik Regional Bruto****Gross Regional Domestic Product**

PDRB Kabupaten Poso seri 2010 atas dasar harga berlaku pada tahun 2018 tercatat sebesar 8.732,89 milyar rupiah PDRB Kabupaten Poso seri 2010 atas dasar harga konstan pada tahun 2018 adalah sebesar 6.102,81 milyar rupiah

*In 2018, GDRP at current market prices is recorded at Poso Regency in 2010 the GDRP series at 8.732,89 billion rupiahs. GDRP at 2010 constant market price is recorded 6.102,81 billion rupiahs in 2018.*

Selama tahun 2017-2018, laju pertumbuhan PDRB atas dasar harga konstan Kabupaten Poso mengalami sedikit peningkatan pada tahun 2017 sebesar 6,15 dan pada tahun 2018 laju pertumbuhan PDRB menjadi 6,19.

*During 2017-2018, the GDRP Growth Rate at 2010 constant market price of Poso Regency from 6,15 and in 2018 the GDRP growth rate increased to 6.19.*

<https://posokab.bps.go.id>

**Tabel 12.1** Produk Domestik Regional Bruto Atas Dasar Harga Berlaku Menurut Lapangan Usaha (juta rupiah) Kabupaten Poso, 2014–2018  
**Gross Domestic Regional Bruto at Current Market Prices by Industry (million rupiahs) in Poso Regency, 2014–2018**

Lapangan Usaha/ <i>Industry</i>	2014	2015	2016	2017	2018
(1)	(2)	(3)	(4)	(5)	(6)
A Pertanian, Kehutanan, dan Perikanan/ <i>Agriculture, Forestry, and Fishing</i>	2 562 349,80	2 759 966,67	2 890 232,75	3 165 501,43	3 381 416,36
B Pertambangan dan Penggalian/ <i>Mining and Quarrying</i>	89 805,01	114 457,22	130 876,66	146 960,19	157 601,36
C Industri Pengolahan/ <i>Manufacturing</i>	89 611,83	99 880,31	111 206,00	122 360,45	134 698,91
D <i>Pengadaan Listrik dan Gas/Electricity and Gas Supply</i>	1 374,74	1 317,39	1 520,83	1 997,78	2 280,24
E Pengadaan Air, Pengelolaan Sampah, Limbah dan Daur Ulang/ <i>Water Supply, Sewerage, Waste Management and Remediation Activities</i>	4 542,49	5 100,29	5 726,59	6 236,30	6 785,79
F Konstruksi/ <i>Constructions</i>	646 185,90	739 035,57	810248,77	906732,57	985 884,66
G Perdagangan Besar dan Eceran; Reparasi Mobil dan Sepeda Motor/ <i>Wholesale and Retail Trade; Repair of Motor Vehicles and Motorcycles</i>	684 656,24	769 958,30	877 980,19	949 141,65	1 067 334,52
H Transportasi dan Pergudangan/ <i>Transportation and Storage</i>	265 120,20	304 191,56	340 490,74	376 088,19	424 435,85
I Penyediaan Akomodasi dan Makan Minum/ <i>Accommodation and Food Service Activities</i>	35 693,67	41 973,45	45 341,90	50 028,56	56 442,70
J Informasi dan Komunikasi/ <i>Information and Communication</i>	277 588,62	301 369,19	329 269,19	360 503,60	393 992,30

Sumber/Source: BPS Kabupaten Poso/Statistics of Poso Regency



Lanjutan Tabel/*Continued Table 12.1*

Lapangan Usaha/ <i>Industry</i>	2014	2015	2016	2017	2018
(1)	(2)	(3)	(4)	(5)	(6)
K Jasa Keuangan dan Asuransi/ <i>Financial and Insurance Activities</i>	139 553,47	164 103,64	207 398,14	227 210,77	254 704,19
L Real Estat/ <i>Real Estate Activities</i>	169 544,94	184 998,84	199 361,34	219 833,78	236 371,38
M,N Jasa Perusahaan/ <i>Business Activities</i>	2 034,32	2 229,65	2 443,73	2 636,81	2 836,41
O Administrasi Pemerintahan, Pertahanan, dan Jaminan Sosial Wajib/ <i>Public Administration and Defence; Compulsory Social Security</i>	488 934,12	561 662,85	626 887,48	709 978,66	776 273,64
P Jasa Pendidikan/ <i>Education</i>	398 904,84	444 983,17	486 384,10	533 395,73	578 630,82
Q Jasa Kesehatan dan Kegiatan Sosial/ <i>Human Health and Social Work Activities</i>	100 289,72	114 129,45	125 879,04	138 361,46	153 677,07
R,S, Jasa Lainnya/ <i>Other Services Activities</i>	66 069,77	79 226,86	93 804,04	104 473,23	119 527,58
<b>Produk Domestik Bruto/ <i>Gross Domestic Product</i></b>	<b>6 022 259,673</b>	<b>6 688 584,408</b>	<b>7 285 051,51</b>	<b>8 021 441,155</b>	<b>8 732 893,795</b>

Catatan/*Note:*Sumber/*Source:* BPS Kabupaten Poso/*Statistics of Poso Regency*

**Tabel 12.2** Produk Domestik Regional Bruto Atas Dasar Harga Konstan 2010 Menurut Lapangan Usaha (Juta Rupiah) di Kabupaten Poso, 2014-2018  
**Gross Domestic Regional Product At 2010 Constant Prices By Industrial Origin (Million Rupiahs) in Poso Regency, 2014 - 2018**

Lapangan Usaha/ <i>Industry</i>	2014	2015	2016	2017	2018
(1)	(2)	(3)	(4)	(5)	(6)
A Pertanian, Kehutanan, dan Perikanan/ <i>Agriculture, Forestry, and Fishing</i>	1 964 171,52	2 076 816,61	2 136 813,72	2 247 712,01	2 354 625,83
B Pertambangan dan Penggalian/ <i>Mining and Quarrying</i>	71 352,27	77 851,96	85 043,72	91 988,67	96 963,15
C Industri Pengolahan/ <i>Manufacturing</i>	71 833,28	74 413,06	78 817,04	83 362,46	88 831,33
D <i>Pengadaan Listrik dan Gas/Electricity and Gas Supply</i>	1 366,85	1 648,40	1 812,00	2 050,80	2 322,02
E Pengadaan Air, Pengelolaan Sampah, Limbah dan Daur Ulang/ <i>Water Supply, Sewerage, Waste Management and Remediation Activities</i>	3 884,61	4 199,68	4 565,30	4 852,04	5 265,28
F Konstruksi/ <i>Constructions</i>	486 103,79	514 737,60	541 801,41	580 848,06	625 894,70
G Perdagangan Besar dan Eceran; Reparasi Mobil dan Sepeda Motor/ <i>Wholesale and Retail Trade; Repair of Motor Vehicles and Motorcycles</i>	574 295,50	619 931,86	678 546,35	715 503,80	771 382,36
H Transportasi dan Pergudangan/ <i>Transportation and Storage</i>	200 757,43	223 630,66	238 911,16	254 229,87	275 132,57
I Penyediaan Akomodasi dan Makan Minum/ <i>Accommodation and Food Service Activities</i>	30 449,04	34 962,41	36 819,87	39 635,00	42 616,65
J Informasi dan Komunikasi/ <i>Information and Communication</i>	239 644,75	260 293,45	284 286,31	309 208,65	332 424,78

Sumber/Source: BPS Kabupaten Poso/*Statistics of Poso Regency*

Lanjutan Tabel/*Continued Table 12.2*

Lapangan Usaha/ <i>Industry</i>	2014	2015	2016	2017	2018
(1)	(2)	(3)	(4)	(5)	(6)
K Jasa Keuangan dan Asuransi/ <i>Financial and Insurance Activities</i>	98 141,20	110 883,34	135 693,13	143 848,61	150 018.96
L Real Estat/ <i>Real Estate Activities</i>	143 091,49	153 113,02	159 836,42	165 457,90	171 849.96
M,N Jasa Perusahaan/ <i>Business Activities</i>	1 678,55	1 769,22	1 854,78	1 941,22	2 027.81
O Administrasi Pemerintahan, Pertahanan, dan Jaminan Sosial Wajib/ <i>Public Administration and Defence; Compulsory Social Security</i>	402 057,46	442 273,30	484 703,72	528 520,27	569 843.40
P Jasa Pendidikan/ <i>Education</i>	337 425,79	359 128,37	381 576,80	404 179,35	428 198.28
Q Jasa Kesehatan dan Kegiatan Sosial/ <i>Human Health and Social Work Activities</i>	91 120,35	98 219,88	105 972,57	113 548,60	121 242.41
R,S, Jasa Lainnya/ <i>Other Services Activities</i>	49214,72	52 333,09	56 849,04	60 087,28	641 77.33
<b>Produk Domestik Bruto/ <i>Gross Domestic Product</i></b>	<b>4 766 588,61</b>	<b>5 106 205,89</b>	<b>5 413 903,34</b>	<b>5 746 974,59</b>	<b>6 102 816,82</b>

Catatan/*Note:*Sumber/*Source:* BPS Kabupaten Poso/*Statistics of Poso Regency*

**Tabel 12.3** Distribusi Persentase Produk Domestik Regional Bruto Atas Dasar Harga Berlaku Menurut Lapangan Usaha Di Kabupaten Poso (Persen), 2014-2018  
**Percentage Distribution Of Gross Regional Domestic Product At Current Market Prices By Industry In Poso Regency (Percent), 2014-2018**

Lapangan Usaha/ <i>Industry</i>	2014	2015	2016	2017	2018
(1)	(2)	(3)	(4)	(5)	(6)
A Pertanian, Kehutanan, dan Perikanan/ <i>Agriculture, Forestry, and Fishing</i>	42,55	41,26	39,67	39,46	38,72
B Pertambangan dan Penggalian/ <i>Mining and Quarrying</i>	1,49	1,71	1,80	1,83	1,80
C Industri Pengolahan/ <i>Manufacturing</i>	1,49	1,49	1,53	1,53	1,54
D <i>Pengadaan Listrik dan Gas/Electricity and Gas Supply</i>	0,02	0,02	0,02	0,02	0,03
E <i>Pengadaan Air, Pengelolaan Sampah, Limbah dan Daur Ulang/Water Supply, Sewerage, Waste Management and Remediation Activities</i>	0,08	0,08	0,08	0,08	0,08
F Konstruksi/ <i>Constructions</i>	10,73	11,05	11,12	11,30	11,29
G Perdagangan Besar dan Eceran; Reparasi Mobil dan Sepeda Motor/ <i>Wholesale and Retail Trade; Repair of Motor Vehicles and Motorcycles</i>	11,37	11,51	12,05	11,83	12,22
H Transportasi dan Pergudangan/ <i>Transportation and Storage</i>	4,40	4,55	4,67	4,69	4,86
I Penyediaan Akomodasi dan Makan Minum/ <i>Accommodation and Food Service Activities</i>	0,59	0,63	0,62	0,62	0,65
J Informasi dan Komunikasi/ <i>Information and Communication</i>	4,61	4,51	4,52	4,49	4,51

Sumber/Source: BPS Kabupaten Poso/*Statistics of Poso Regency*

Lanjutan Tabel/Continued Table 12.3

Lapangan Usaha/Industry	2014	2015	2016	2017	2018
(1)	(2)	(3)	(4)	(5)	(6)
K Jasa Keuangan dan Asuransi/ <i>Financial and Insurance Activities</i>	2,32	2,45	2,85	2,83	2,92
L Real Estat/ <i>Real Estate Activities</i>	2,82	2,77	2,74	2,74	2,71
M,N Jasa Perusahaan/ <i>Business Activities</i>	0,03	0,03	0,03	0,03	0,03
O Administrasi Pemerintahan, Pertahanan, dan Jaminan Sosial Wajib/ <i>Public Administration and Defence; Compulsory Social Security</i>	8,12	8,40	8,61	8,85	8,89
P Jasa Pendidikan/ <i>Education</i>	6,62	6,65	6,68	6,65	6,63
Q Jasa Kesehatan dan Kegiatan Sosial/ <i>Human Health and Social Work Activities</i>	1,67	1,71	1,73	1,72	1,76
R,S, Jasa Lainnya/ <i>Other Services Activities</i>	1,10	1,18	1,29	1,30	1,37
T,U					
<b>Produk Domestik Bruto/ Gross Domestic Product</b>	<b>100,00</b>	<b>100,00</b>	<b>100,00</b>	<b>100,00</b>	<b>100,00</b>

Catatan/Note:

Sumber/Source: BPS Kabupaten Poso/Statistics of Poso Regency

**Tabel 12.4** Laju Pertumbuhan Produk Domestik Regional Bruto Atas Dasar Harga Konstan 2010 Menurut Lapangan Usaha Di Kabupaten Poso, 2014-2018  
**Table** *Growths Rate Of Gross Domestic Regional Bruto At 2010 Constant Market Prices By Industrial Origin In Poso Regency, 2014-2018*

Lapangan Usaha/ <i>Industry</i>	2014	2015	2016	2017	2018
(1)	(2)	(3)	(4)	(5)	(6)
A Pertanian, Kehutanan, dan Perikanan/ <i>Agriculture, Forestry, and Fishing</i>	5,39	5,73	2,89	5,19	4,76
B Pertambangan dan Penggalian/ <i>Mining and Quarrying</i>	11,55	9,11	9,24	8,17	5,41
C Industri Pengolahan/ <i>Manufacturing</i>	6,07	3,59	5,92	5,77	6,56
D <i>Pengadaan Listrik dan Gas/Electricity and Gas Supply</i>	16,75	20,60	9,92	13,18	13,22
E Pengadaan Air, Pengelolaan Sampah, Limbah dan Daur Ulang/ <i>Water Supply, Sewerage, Waste Management and Remediation Activities</i>	7,13	8,11	8,71	6,28	8,52
F Konstruksi/ <i>Constructions</i>	5,87	5,89	5,26	7,21	7,76
G Perdagangan Besar dan Eceran; Reparasi Mobil dan Sepeda Motor/ <i>Wholesale and Retail Trade; Repair of Motor Vehicles and Motorcycles</i>	8,60	7,95	9,45	5,45	7,81
H Transportasi dan Pergudangan/ <i>Transportation and Storage</i>	10,98	11,39	6,83	6,41	8,22
I Penyediaan Akomodasi dan Makan Minum/ <i>Accomodation and Food Service Activities</i>	11,24	14,82	5,31	7,65	7,52
J Informasi dan Komunikasi/ <i>Information and Communication</i>	8,71	8,62	9,22	8,77	7,51

Sumber/Source: BPS Kabupaten Poso/*Statistics of Poso Regency*

Lanjutan Tabel/*Continued Table 12.4*

Lapangan Usaha/ <i>Industry</i>	2014	2015	2016	2017	2018
(1)	(2)	(3)	(4)	(5)	(6)
K Jasa Keuangan dan Asuransi/ <i>Financial and Insurance Activities</i>	3,77	12,98	22,37	6,01	4,29
L Real Estat/ <i>Real Estate Activities</i>	8,51	7,00	4,39	3,52	3,86
M,N Jasa Perusahaan/ <i>Business Activities</i>	5,15	5,40	4,84	4,66	4,46
O Administrasi Pemerintahan, Pertahanan, dan Jaminan Sosial Wajib/ <i>Public Administration and Defence; Compulsory Social Security</i>	9,66	10,00	9,59	9,04	7,82
P Jasa Pendidikan/ <i>Education</i>	8,83	6,43	6,25	5,92	5,94
Q Jasa Kesehatan dan Kegiatan Sosial/ <i>Human Health and Social Work Activities</i>	9,69	7,79	7,89	7,15	6,78
R,S, Jasa Lainnya/ <i>Other Services Activities</i>	7,32	6,34	8,63	5,70	6,81
<b>Produk Domestik Bruto/ <i>Gross Domestic Product</i></b>	<b>7,10</b>	<b>7,12</b>	<b>6,03</b>	<b>6,15</b>	<b>6,19</b>

Catatan/*Note:*Sumber/*Source:* BPS Kabupaten Poso/*Statistics of Poso Regency*

**Tabel 12.5** Produk Domestik Regional Bruto Atas Dasar Harga Berlaku Menurut Pengeluaran (miliar rupiah) di Kabupaten Poso, 2014–2018  
**Gross Domestic Regional Bruto at Current Market Prices by Type of Expenditure (billion rupiahs) in Poso Regency, 2014–2018**

Jenis Pengeluaran/ <i>Type of Expenditure</i>	2014	2015	2016	2017	2018
(1)	(2)	(3)	(4)	(5)	(6)
Pengeluaran Konsumsi Rumah Tangga/ <i>Household Consumption Expenditure</i>	3 450 653,92	3 777 026,42	4 246 786,31	4 647 467,70	5 152 854,71
a. Makanan dan Minuman, Selain Restoran/ <i>Food and Beverages other than restaurants</i>	1 737 761,35	1 860 779,71	2 132 340,81	2 317 031,94	2 592 772,92
b. Pakaian, Alas Kaki, dan Jasa Perawatannya/ <i>Clothing, Footwear, and Related Maintenance Services</i>	130 239,23	137 075,76	152 293,62	162 772,01	180 299,20
c. Perumahan dan Perlengkapan Rumah tangga/ <i>Housing and Household Equipment</i>	553 093,73	619 136,32	681 596,52	744 017,60	807 668,99
d. Kesehatan dan Pendidikan/ <i>Health and Education</i>	231 311,97	258 214,83	280 746,23	311 295,60	345 486,95
e. Transportasi dan Komunikasi/ <i>Transportation and Communication</i>	607 844,87	683 961,29	757 048,69	841 440,33	927 037,57
f. Restoran dan Hotel/ <i>Restaurants and Hotels</i>	61 887,26	70 812,68	82 499,34	91 791,17	102 097,21
g. Lainnya/ <i>Others</i>	128 515,50	147 045,83	160 261,11	179 119,05	197 491,86
Pengeluaran Konsumsi LNPRT/ <i>NPISH Consumption Expenditure</i>	85 816,57	101 525,30	109 090,42	118 054,22	129 191,14
Pengeluaran Konsumsi Pemerintah/ <i>Government Consumption Expenditure</i>	1 064 087,67	1 230 610,67	1 424 550,95	1 527 629,35	1 578 550,95
Pembentukan Modal Tetap Bruto/ <i>Gross Fixed Capital Formation</i>	2 419 482,73	2 787 573,72	3 071 200,84	3 422 727,79	3 836 607,62
Perubahan Inventori/ <i>Changes in Inventories</i>	57 944,55	71 225,33	76 097,34	83 067,23	88 638,54
Ekspor Barang dan Jasa/ <i>Exports of Goods and Services</i>	451 194,18	484 801,39	642 465,17	762 222,25	894 369,36
<u>Dikurangi</u> : Impor Barang dan Jasa/ <u>Less</u> : <i>Import of Goods and Services</i>	1 506 919,94	1 764 178,41	2 285 139,52	2 539 727,40	2 947 318,52
<b>Produk Domestik Bruto/<i>Gross Domestic Product</i></b>	<b>6 022 259,67</b>	<b>6 688 584,41</b>	<b>7 285 051,51</b>	<b>8 021 441,15</b>	<b>8 732 893,80</b>

Catatan/*Note*:

Sumber/*Source*: BPS Kabupaten Poso/*Statistics of Poso Regency*



**Tabel 12.6** Produk Domestik Regional Bruto Atas Dasar Harga Konstan 2010 Menurut Pengeluaran di Kabupaten Poso (Miliar Rupiah), 2014-2018  
**Gross Domestic Regional Bruto at 2010 Constant Market Prices by Type of Expenditure in Poso Regency (Billion Rupiahs) , 2014-2018**

Jenis Pengeluaran/ <i>Type of Expenditure</i>	2014	2015	2016	2017	2018
(1)	(2)	(3)	(4)	(5)	(6)
Pengeluaran Konsumsi Rumah Tangga/ <i>Household Consumption Expenditure</i>	2 847 904,30	3 024 463,88	3 320 558,82	3 493 381,01	3 785 339,55
a. Makanan dan Minuman, Selain Restoran/ <i>Food and Beverages other than restaurants</i>	1 403 091,21	1 454 889,10	1 634 489,42	1 697 542,37	1 859 804,18
b. Pakaian, Alas Kaki, dan Jasa Perawatannya/ <i>Clothing, Footwear, and Related Maintenance Services</i>	111 870,20	116 732,19	125 921,89	130 519,22	138 178,14
c. Perumahan dan Perlengkapan Rumah tangga/ <i>Housing and Household Equipment</i>	465 015,23	498 894,56	538 066,75	568 603,86	601 546,84
d. Kesehatan dan Pendidikan/ <i>Health and Education</i>	190 131,64	208 222,82	221 595,57	236 055,42	254 790,53
e. Transportasi dan Komunikasi/ <i>Transportation and Communication</i>	521 969,31	576 754,31	620 370,15	668 502,79	724 085,64
f. Restoran dan Hotel/ <i>Restaurants and Hotels</i>	53 065,94	57 949,22	62 931,98	67 146,68	73 206,75
g. Lainnya/ <i>Others</i>	102 760,77	111 021,68	117 183,05	125 010,68	133 727,47
Pengeluaran Konsumsi LNPRT/ <i>NPISH Consumption Expenditure</i>	61 498,51	68 047,92	71 369,13	76 833,64	82 869,29
Pengeluaran Konsumsi Pemerintah/ <i>Government Consumption Expenditure</i>	752 767,07	807 490,17	911 658,16	954 617,49	951 715,92
Pembentukan Modal Tetap Bruto/ <i>Gross Fixed Capital Formation</i>	2 033 671,43	2 236 057,74	2 444 244,41	2 630 526,13	2 892 744,48
Perubahan Inventori/ <i>Changes in Inventories</i>	36 852,81	60 008,95	61 103,60	62 563,00	64 330,28
Ekspor Barang dan Jasa/ <i>Exports of Goods and Services</i>	313 979,39	411 846,86	507 977,95	564 027,80	644 525,93
<u>Dikurangi</u> : Impor Barang dan Jasa/ <u>Less</u> : <i>Import of Goods and Services</i>	1 280 084,90	1 501 709,63	1 903 008,74	2 034 974,47	2 318 708,63
<b>Produk Domestik Bruto/<i>Gross Domestic Product</i></b>	<b>4 766 588,61</b>	<b>5 106 205,89</b>	<b>5 413 903,34</b>	<b>5 746 974,59</b>	<b>6 102 816,82</b>

Catatan/*Note*:

Sumber/*Source*: BPS Kabupaten Poso/*Statistics of Poso Regency*

# BAB 13

## Perbandingan Antar Kabupaten *Regency Comparison*

A green silhouette map of Kabupaten Poso, Indonesia, with a red location pin in the center. The word "POSO" is written in large red letters across the map. A watermark "https://poso.kab.bps.go.id" is visible diagonally across the map.

**POSO**

**IPM**

**Kabupaten Poso**

**70,68**

**Kemiskinan  
Kabupaten Poso**

**16,62%**



**ULASAN****DESCRIPTION****Pertumbuhan Ekonomi*****Economic Growth***

statistik komparatif disajikan untuk memberikan gambaran tentang perbandingan data penting antarkabupaten, seperti jumlah penduduk miskin dan Indeks Pembangunan Manusia (IPM).

*Comparative statistics are presented to provide an overview of comparisons about important data between districts, such as the number of poor people and the Human Development Index*

<https://posokab.bps.go.id>



### 13. PERBANDINGAN ANTAR KABUPATEN/ KOTA COMPARISON OF INTER REGENCY/ MUNICIPALITY

**Tabel 13.1** Penduduk Pertengahan Tahun Beberapa Kabupaten di Provinsi Sulawesi Tengah (orang), 2014-2018  
*The number of mid-year population in Couple Regencies of Sulawesi Tengah Province (person) 2014-2018*

Kabupaten/Kota <i>Regency/Municipality</i>	2014	2015	2016	2017	2018
(1)	(2)	(3)	(4)	(5)	(6)
<i>Banggai Kepulauan</i>	114 003	114 980	116 011	116 811	117 633
<i>Banggai</i>	348 477	354 402	360 022	365 616	371 322
<i>Morowali</i>	111 002	113 132	115 199	117 330	119 292
<i>Poso</i>	230 521	235 567	240 812	245 993	251 185
<i>Donggala</i>	290 915	293 742	296 380	299 174	301 591
<i>Toli-Toli</i>	223 318	225 875	228 496	230 996	233 409
<i>Buol</i>	145 889	149 004	152 296	155 593	158 790
<i>Parigi Moutong</i>	449 157	457 707	465 883	474 339	482 794
<i>Tojo Una-Una</i>	145 817	147 536	149 214	150 820	152 476
<i>Sigi</i>	226 876	229 474	232 174	234 588	237 011
<i>Banggai Laut</i>	68 124	69 514	70 886	72 298	73 697
<i>Morowali Utara</i>	114 982	117 670	120 322	122 985	125 624
<i>Palu</i>	362 202	368 086	374 020	379 782	385 619

Catatan/Note:

Sumber/Source: Badan Pusat Statistik Provinsi Sulawesi Tengah/ BPS – Statistics Indonesia in Sulawesi Tengah Province

**Tabel 13.2** **PLaju Pertumbuhan Produk Domestik Regional Bruto Beberapa Kabupaten/ Kota Menurut Harga Konstan di Provinsi Sulawesi Tengah (persen), 2015-2018**  
**Growth Rate of Gross Regional Domestic Product at 2000 Constant Market Prices in Couple Regencies of Sulawesi Tengah Province (Percent), 2015-2018**

Kabupaten/Kota Regency/Municipality	2015	2016	2017	2018
(1)	(2)	(3)	(4)	(5)
<i>Banggai Kepulauan</i>	6.66	5.94	6.00	6.08
<i>Banggai</i>	32.10	38.22	8.14	6.79
<i>Morowali</i>	67.82	12.42	14.10	12.39
<i>Poso</i>	7.12	6.03	6.15	6.19
<i>Donggala</i>	5.99	4.32	5.27	2.89
<i>Toli-Toli</i>	6.63	4.86	5.08	5.36
<i>Buol</i>	6.06	3.09	4.05	4.52
<i>Parigi Moutong</i>	7.08	5.04	5.31	4.66
<i>Tojo Una-Una</i>	5.48	5.16	5.62	3.76
<i>Sigi</i>	6.51	5.03	5.65	3.92
<i>Banggai Laut</i>	7.98	7.30	6.26	5.90
<i>Morowali Utara</i>	7.21	5.76	7.95	6.49
<i>Palu</i>	7.74	5.50	5.54	5.05

Catatan/Note:

Sumber/Source: Badan Pusat Statistik Provinsi Sulawesi Tengah/ BPS – Statistics Indonesia in Sulawesi Tengah Province

**Tabel 13.3** Penduduk Miskin Menurut Kabupaten/ Kota di Provinsi Sulawesi Tengah (orang), 2014-2018  
**Table** Poor People by Regency/Municipality in Sulawesi Tengah Province (person), 2014-2018

Kabupaten/Kota Regency/Municipality	2014	2015	2016	2017	2018
(1)	(2)	(3)	(4)	(5)	(6)
Banggai Kepulauan	28 410	18 570	18 720	18 560	18 382
Banggai	32 644	34 740	33 970	33 500	33 725
Morowali	34 225	17 790	17 360	16 990	17 034
Poso	39 913	42 640	42 230	41 880	41 747
Donggala	47 933	54 170	55 690	54 440	54 281
Toli-Toli	29 644	30 700	30 680	30 640	31 795
Buol	20 878	24 310	25 270	25 760	25 397
Parigi Moutong	72 947	82 610	82 380	82 880	83 663
Tojo Una-Una	28 743	27 620	27 620	27 300	27 777
Sigi	26 682	29 140	29 550	29 550	29 776
Banggai Laut		12 330	11 590	11 630	11 970
Morowali Utara		19 810	19 220	19 250	19 401
Palu	25 041	27 190	26 240	25 490	25 263
<b>Sulawesi Tengah</b>	<b>387 060</b>	<b>421 630</b>	<b>420 520</b>	<b>417 870</b>	<b>420 211</b>

Catatan/Note:

Sumber/Source: Badan Pusat Statistik Provinsi Sulawesi Tengah/ BPS – Statistics Indonesia in Sulawesi Tengah Province



**Tabel 13.4** Indeks Pembangunan Manusia (IPM) Menurut Kabupaten/ Kota Di Provinsi Sulawesi Tengah , 2014-2018  
*Human Development Index (HDI) by Regency/Municipality in Sulawesi Tengah Province, 2014-2018*

Kabupaten/Kota <i>Regency/Municipality</i>	2014	2015	2016	2017	2018
(1)	(2)	(3)	(4)	(5)	(6)
<i>Banggai Kepulauan</i>	62,33	62,97	63.45	64.07	64.68
<i>Banggai</i>	67,11	67,44	68.17	69.00	69.85
<i>Morowali</i>	67,91	69,12	69.69	70.41	71.14
<i>Poso</i>	67,65	68,13	68.83	69.78	70.68
<i>Donggala</i>	63,55	63,82	64.42	64.66	65.14
<i>Toli-Toli</i>	61,91	62,72	63.27	64.05	64.60
<i>Buol</i>	65,41	65,61	66.37	66.69	67.30
<i>Parigi Moutong</i>	62,20	62,79	63.60	64.09	64.85
<i>Tojo Una-Una</i>	61,15	61,33	62.27	62.61	63.38
<i>Sigi</i>	64,64	65,35	65.95	66.72	67.66
<i>Banggai Laut</i>	62,12	62,90	63.49	64.08	64.80
<i>Morowali Utara</i>	65,81	66,00	66.57	67.35	67.95
<i>Palu</i>	79,12	79,63	79.73	80.24	80.91

Catatan/Note:

Sumber/Source: Badan Pusat Statistik Provinsi Sulawesi Tengah/ BPS – Statistics Indonesia in Sulawesi Tengah Province



Sensus  
Penduduk  
2020

# DATA

## MENCERDASKAN BANGSA

— *Enlighten The Nation* —

<https://poso.bps.go.id>



**BADAN PUSAT STATISTIK  
KABUPATEN POSO**

*Poso Regency in Figures*

Jl. Pulau Kalimantan No 52, 94619

Email: bps7204@bps.go.id, Telp: (0425)21695, Fax: (0425)22929

ISSN 0215-6768



9 770215 676000