

**Kabupaten**

**BANGGAI KEPULAUAN DALAM ANGKA**

*Banggai Kepulauan Regency in Figures*

**2019**



<https://banggaikepulauan.bps.go.id>



**BADAN PUSAT STATISTIK**

**KABUPATEN BANGGAI KEPULAUAN**

*BPS-Statistics of Banggai Kepulauan Regency*

**Kabupaten**

**BANGGAI KEPULAUAN DALAM ANGKA**

*Banggai Kepulauan Regency in Figures*

**2019**



# **Kabupaten Banggai Kepulauan Dalam Angka** ***Banggai Kepulauan Regency in Figures*** **2019**

ISSN : 2655-0954

No. Publikasi/*Publication Number* : 72010.1901

Katalog/*Catalog* : 1102001.7201

Ukuran Buku/*Book Size*: 14,8 cm x 21 cm

Jumlah Halaman/*Number of Pages*: xx + 240 halaman /pages

**Naskah/*Manuscript*:**

Badan Pusat Statistik Kabupaten Banggai Kepulauan  
*BPS-Statistics of Banggai Kepulauan Regency*

**Penyunting/*Editor*:**

Badan Pusat Statistik Kabupaten Banggai Kepulauan  
*BPS-Statistics of Banggai Kepulauan Regency*

**Gambar Kulit oleh/*Cover Designed by*:**

Badan Pusat Statistik Kabupaten Banggai Kepulauan  
*BPS-Statistics of Banggai Kepulauan Regency*

**Ilustrasi Kover/*Cover Illustration*:**

Danau Tendetung/*Tendetung Lake*

**Dicetak oleh/*Printed by*:**

UD. RIO PALU

**Dilarang mengumumkan, mendistribusikan, mengomunikasikan, dan/atau menggandakan sebagian atau seluruh isi buku ini untuk tujuan komersial tanpa izin tertulis dari Badan Pusat Statistik.**

*Prohibited to announce, distribute, communicate, and/or copy part or all of this book for commercial purpose without permission from BPS-Statistics Indonesia.*

**Peta Wilayah Kabupaten Banggai Kepulauan**  
*Map of Banggai Kepulauan Regency*





**KEPALA BPS KABUPATEN BANGGAI KEPULAUAN**  
*CHIEF STATISTICIAN OF BANGGAI KEPULAUAN REGENCY*



**Rantau, S.E.**





## Kata Pengantar

Buku Kabupaten Banggai Kepulauan Dalam Angka 2019 menyajikan statistik penduduk, ketenagakerjaan, statistik konsumsi dan pengeluaran rumah tangga, pendapatan regional, serta informasi tentang keadaan geografi, iklim, dan pemerintahan.

Data-data statistik yang disajikan merupakan hasil pengumpulan data sekunder dari berbagai instansi dan hasil pengolahan beberapa survei dan sensus yang telah dilaksanakan oleh Badan Pusat Statistik. Dengan terbitnya publikasi ini, diharapkan dapat memberikan informasi kepada pengguna data sebagai bahan monitoring, evaluasi dan penetapan kebijaksanaan pembangunan.

Buku ini dapat diterbitkan berkat kerja sama dan bantuan dari berbagai pihak baik pemerintah maupun swasta. Untuk itu kami ucapkan terima kasih yang sebesar-besarnya, semoga kerja sama ini dapat lebih ditingkatkan pada masa-masa yang akan datang.

Meskipun buku ini telah dipersiapkan dengan sebaik-baiknya, namun masih banyak terdapat kelemahan dan kekurangan, untuk itu saran dan kritik yang konstruktif dari semua pihak senantiasa kami harapkan guna kesempurnaan pada penerbitan yang akan datang. Kritik dan saran dapat dialamatkan ke: [bps7201@bps.go.id](mailto:bps7201@bps.go.id).

Salakan, Agustus 2019

Kepala BPS

Kabupaten Banggai Kepulauan

Rantau, S.E.





## **Preface**

*Banggai Kepulauan Regency In Figures 2019* presenting population statistics, employment statistics and the consumption expenditure of households, regional income, and information about geographic, climate, and governance.

Statistical data which presented are the result of collecting secondary data from various institutions and the processing of some surveys and censuses that have been conducted by the Central Bureau of Statistics. With the release of this publication, is expected to provide information to the users of the data as a monitoring, evaluation and determination of development policies.

The release of this publication has been made possible due to the assistance and contributions of various government institutions and private organizations. To all parties who have been involved in the preparation of this publication, I would like to express my high appreciation and gratitude. Hopefully this cooperation can be further enhanced in the days to come.

Although this book has been prepared as well as possible, but there are still many weaknesses and shortcomings, we always expect the advice and constructive criticism from all sides for the perfection of the upcoming publication. The Advice and constructive criticism can be send to : [bps7201@bps.go.id](mailto:bps7201@bps.go.id).

Salakan, August 2019

Chief Statistician of Banggai Kepulauan Regency

Rantau, S.E.

## Daftar Isi /Contents

Peta Wilayah Kabupaten Banggai Kepulauan .....	iii
<i>Map of Banggai Kepulauan Regency</i> .....	iii
Kepala BPS Kabupaten Banggai Kepulauan .....	v
<i>Chief Statistician of Banggai Kepulauan Regency</i> .....	v
Kata Pengantar .....	vii
Daftar Isi /Contents.....	ix
Daftar Tabel /List of Tables .....	x
Penjelasan Umum/Explanatory Notes.....	xxi
Bab 1. Geografi dan Iklim/ <i>Geography and Climate</i> .....	9
1.1 Keadaan Geografi/ <i>Geography Condition</i> .....	9
1.2 Iklim/ <i>Climate</i> .....	11
Bab 2. Pemerintahan/ <i>Government</i> .....	23
2.1 Wilayah Administratif/ <i>Administrative Area</i> .....	23
2.2 Sumber Daya Manusia/ <i>Human Resources</i> .....	25
2.3 Dewan Perwakilan Rakyat Daerah/ <i>The Regional House     Of Representative</i> .....	28
2.4 Pernikahan/ <i>Marriage</i> .....	30
2.5 Pertanahan/ <i>Land</i> .....	31
2.6 Keuangan Daerah/ <i>Local Finance</i> .....	33
Bab 3. Penduduk dan Ketenagakerjaan/ <i>Population and Employment</i> .....	45
3.1 Penduduk/ <i>Population</i> .....	45
3.1 Ketenagakerjaan/ <i>Employment</i> .....	48
Bab 4. Sosial dan Kesejahteraan Rakyat/ <i>Social and Welfare</i> .....	69
4.1 Pendidikan/ <i>Education</i> .....	69
4.2 Kesehatan/ <i>Health</i> .....	99
4.3 Agama dan Sosial Lainnya/ <i>Religion and Other Social Affairs</i> .....	118
Bab 5. Pertanian/ <i>Agriculture</i> .....	135
5.1 Hortikultura/ <i>Horticulture</i> .....	135
5.2 Perkebunan/ <i>Estate Crops</i> .....	156
5.3 Peternakan/ <i>Livestock</i> .....	160
5.4 Perikanan/ <i>Fishery</i> .....	162
5.5 Kehutanan/ <i>Forestry</i> .....	165
Bab 6. Energi/ <i>Energy</i> .....	172
Bab 7. Perdagangan/ <i>Trade</i> .....	180
Bab 8. Pariwisata/ <i>Tourism</i> .....	191
Bab 9. Transportasi dan Komunikasi/ <i>Trasnportation and Communication</i> .....	198
9.1 Transportasi/ <i>Trasnportation</i> .....	198
9.2 Komunikasi/ <i>Communication</i> .....	202
Bab 10. Pengeluaran Penduduk/ <i>Population Expenditure</i> .....	208
Bab 11. Pendapatan Regional/ <i>Regional Income</i> .....	222
Bab 12. Perbandingan antar kabupaten/kota/ <i>Regency/Municipal Comparison</i> ....	234

## Daftar Tabel /List of Tables

1.1.1	Luas Daerah dan Jumlah Pulau Menurut Kecamatan di Kabupaten Banggai Kepulauan, 2018/ <i>Total Area and Number of Islands by Sub District in Banggai Kepulauan Regency, 2018</i> .....	9
1.2.1	Rata-rata Suhu dan Kelembaban Udara Menurut Bulan di Stasiun Meteorologi Syukran A Amir Luwuk, 2018/ <i>Average Temperature and Humidity by Month in Luwuk Syukran A Amir Meteorological Station, 2018</i> ....	11
1.2.2	Rata-Rata Tekanan Udara, Kecepatan Angin dan Penyinaran Matahari Menurut Bulan di Meteorologi Syukran A Amir Luwuk, 2018/ <i>Average Atmospheric Pressure, Wind Velocity and Duration of Sunshine by Month in Luwuk Syukran A Amir Meteorological Station, 2018</i> .....	12
1.2.3	Jumlah Curah Hujan dan Hari Hujan Menurut Bulan di Meteorologi Syukran A Amir Luwuk, 2018/ <i>Amount of Precipitation and Number of Rainy Days by Month in Luwuk Syukran A Amir Meteorological Station, 2018</i> .....	13
2.1.1	Jumlah Kelurahan Menurut Kecamatan di Kabupaten Banggai Kepulauan, 2018/ <i>Number of Sub District by Sub District in Banggai Kepulauan Regency, 2018</i> .....	23
2.1.2	Jumlah Desa <sup>1</sup> Menurut Kecamatan di Kabupaten Banggai Kepulauan, 2018/ <i>Number of Villages<sup>1</sup> by Sub District in Banggai Kepulauan Regency, 2018</i> .....	24
2.2.1	Jumlah Pegawai Negeri Sipil Menurut Jabatan dan Jenis Kelamin di Kabupaten Banggai Kepulauan, 2017 dan 2018/ <i>Number of Civil Servants by Occupation and Sex in Banggai Kepulauan Regency, 2017 and 2018</i> .....	25
2.2.2	Jumlah Pegawai Negeri Sipil Menurut Tingkat Pendidikan dan Jenis Kelamin di Kabupaten Banggai Kepulauan, 2017 dan 2018/ <i>Number of Civil Servants by Occupation and Sex in Banggai Kepulauan Regency, 2017 and 2018</i> .....	26
2.2.3	Jumlah Pegawai Negeri Sipil Menurut Tingkat Kepangkatan dan Jenis Kelamin di Kabupaten Banggai Kepulauan, 2017 dan 2018/ <i>Number of Civil Servants by Hierarchy and Sex in Banggai Kepulauan Regency, 2017 and 2018</i> .....	27
2.3.1	Jumlah Anggota Dewan Perwakilan Rakyat Daerah Menurut Partai Politik dan Jenis Kelamin di Kabupaten Banggai Kepulauan, 2018/ <i>Number of Members of The Regional House of Representatives by Political Parties and Sex in Banggai Kepulauan Regency, 2018</i> .....	28
2.3.2	Jumlah Keputusan DPRD Kabupaten menurut Produk di Kabupaten Banggai Kepulauan, 2014-2018/ <i>Decision Number of House of Local Representatives (DPRD) Regency by Product in Banggai Kepulauan Regency, 2014-2018</i> .....	29
2.4.1	Banyaknya Peristiwa Nikah yang Dikeluarkan Menurut KUA di Kabupaten Banggai Kepulauan, 2018 / <i>Number of Registered Marriage Events that noted by KUA in Banggai Kepulauan Regency, 2018</i> .....	30

2.5.1	Banyaknya Sertifikat Tanah yang Dikeluarkan Menurut Hak Atas Tanah di Kabupaten Banggai Kepulauan, 2014-2018 / <i>Number of Letter of Land Certificate that Issued by Owning Land in Banggai Kepulauan Regency, 2014-2018</i> .....	31
2.5.2	Luas Tanah Yang Disertifikasi Menurut Hak Atas Tanah di Kabupaten Banggai Kepulauan (m2) / <i>Number of Letter of Land has Certificated that Issued by Owning Land in Banggai Kepulauan Regency (m2), 2014-2018</i> .....	32
2.6.1	Realisasi Pendapatan Pemerintah Kabupaten Banggai Kepulauan Menurut Jenis Pendapatan (miliar rupiah), 2015–2018/ <i>Actual Revenues of Government of Banggai Kepulauan Regency by Source of Revenues (billion rupiahs), 2015–2018</i> .....	33
2.6.2	Realisasi Belanja Pemerintah Kabupaten Banggai Kepulauan Menurut Jenis Belanja (juta rupiah), 2015–2018 / <i>Actual Expenditures of Government of Banggai Kepulauan Regency by Kind of Expenditures (million rupiahs), 2015–2018</i> .....	34
3.1.1	Jumlah Penduduk, Pertumbuhan Penduduk, Presentase penduduk, Kepadatan Penduduk, Rasio Jenis Kelamin Penduduk Menurut Kecamatan di Kabupaten Banggai Kepulauan, 2010 dan 2018/ <i>Population, Population Growth Rate, Percentage Distribution of Population, Population Density, and Population Sex Ratio by Sub District in Banggai Kepulauan Regency, 2010 and 2018</i> .....	45
3.2.1	Jumlah Penduduk Berumur 15 Tahun Keatas Menurut Jenis Kegiatan Selama Seminggu yang Lalu dan Jenis Kelamin di Kabupaten Banggai Kepulauan, 2018 / <i>Population Aged 15 Years and Over by Type of Activity During The Previous Week and sex in Banggai Kepulauan Regency, 2018</i> ....	48
3.2.2	Jumlah Penduduk Berumur 15 Tahun Ke Atas Menurut Pendidikan Tertinggi yang Ditamatkan dan Jenis Kegiatan Selama Seminggu yang Lalu di Kabupaten Banggai Kepulauan, 2018 / <i>Population Aged 15 Years and Over by Educational Attainment and Type of Activity During The Previous Week in Banggai Kepulauan Regency, 2018</i> .....	49
3.2.3	Jumlah Penduduk Berumur 15 Tahun Keatas yang Bekerja Selama Seminggu yang Lalu Menurut Kelompok Umur dan Jenis Kelamin di Kabupaten Banggai Kepulauan, 2018/ <i>Population Aged 15 Years and Over Who Worked During the Previous Week by Age Group and Sex in Banggai Kepulauan Regency, 2018</i> .....	50
3.2.4	Jumlah Penduduk Berumur 15 Tahun Ke Atas yang Bekerja Selama Seminggu yang Lalu Menurut Lapangan Pekerjaan Utama dan Jenis Kelamin di Kabupaten Banggai Kepulauan, 2018/ <i>Population Aged 15 Years and Over Who Worked During the Previous Week by Main Industry and Sex in Banggai Kepulauan Regency, 2018</i> .....	51
3.2.5	Jumlah Penduduk Berumur 15 Tahun Ke Atas yang Bekerja Selama Seminggu yang Lalu Menurut Jumlah Jam Kerja Seluruhnya dan Jenis Kelamin di Kabupaten Banggai Kepulauan, 2018/ <i>Population Aged 15 Years</i>	

	<i>and Over Who Worked During the Previous Week by Total Working Hours and Sex in Banggai Kepulauan Regency, 2018</i> .....	52
3.2.6	Jumlah Penduduk Berumur 15 Tahun Ke Atas yang Bekerja Selama Seminggu yang Lalu Menurut Status Pekerjaan Utama dan Jenis Kelamin di Kabupaten Banggai Kepulauan, 2018/ <i>Population Aged 15 Years and Over Who Worked During the Previous Week by Main Employment Status and Sex in Banggai Kepulauan Regency, 2018</i> .....	53
3.2.7	Jumlah Pencari Kerja Terdaftar Menurut Tingkat Pendidikan Tertinggi yang Ditamatkan dan Jenis Kelamin di Kabupaten Banggai Kepulauan, 2018/ <i>Number of Registered Job Applicants by Educational Attainment and Sex in Banggai Kepulauan Regency, 2018</i> .....	54
4.1.1	Jumlah Sekolah, Guru, dan Murid Taman Kanak-Kanak (TK) di Bawah Kementerian Pendidikan dan Kebudayaan Menurut Kecamatan, 2017/2018/ <i>Number of Schools, Teachers, and Pupils in Kindergarten Under The Ministry of Education and Culture by Sub District in Banggai Kepulauan Regency, 2017/2018</i> .....	69
4.1.2	Jumlah Sekolah, Guru, dan Murid Raudatul Athfal (RA) di Bawah Kementerian Agama Menurut Kecamatan di Kabupaten Banggai Kepulauan, 2018/2018/ <i>Number of Schools, Teachers, and Pupils in Raudatul Athfal (RA) Under The Ministry of Religious Affairs by Sub District in Banggai Kepulauan Regency, 2017/2018</i> .....	72
4.1.3	Jumlah Sekolah, Guru, dan Murid Sekolah Dasar (SD) di Bawah Kementerian Pendidikan dan Kebudayaan Menurut Kecamatan di Kabupaten Banggai Kepulauan, 2017/2018/ <i>Number of Schools, Teachers, and Pupils in Primary Schools Under The Ministry of Education and Culture by Sub District in Banggai Kepulauan Regency, 2017/2018</i> .....	73
4.1.4	Jumlah Sekolah, Guru, dan Murid Madrasah Ibtidaiyah (MI) di Bawah Kementerian Agama Menurut Kecamatan Menurut Kecamatan di Kabupaten Banggai Kepulauan, 2017/2018/ <i>Number of Schools, Teachers, and Pupils in Madrasah Ibtidaiyah (MI) Under The Ministry of Religious Affairs by Sub District in Banggai Kepulauan Regency, 2017/2018</i> .	76
4.1.5	Jumlah Sekolah, Guru, dan Murid Sekolah Menengah Pertama (SMP) di Bawah Kementerian Pendidikan dan Kebudayaan Menurut Kecamatan di Kabupaten Banggai Kepulauan, 2017/2018/ <i>Number of Schools, Teachers, and Pupils in Junior High Schools Under The Ministry of Education and Culture by Sub District in Banggai Kepulauan Regency, 2017/2018</i> .....	79
4.1.6	Jumlah Sekolah, Guru, dan Murid Madrasah Tsanawiyah (MTs) di Bawah Kementerian Agama Menurut Kecamatan di Kabupaten Banggai Kepulauan, 2017/2018/ <i>Number of Schools, Teachers, and Pupils in Madrasah Tsanawiyah (MTs) Under The Ministry of Religious Affairs by Sub District in Banggai Kepulauan Regency, 2017/2018</i> .....	82
4.1.7	Jumlah Sekolah, Guru, dan Murid Sekolah Menengah Atas (SMA) di Bawah Kementerian Pendidikan dan Kebudayaan Menurut Kecamatan di	

	<i>Kabupaten Banggai Kepulauan, 2017/2018/Number of Schools, Teachers, and Pupils in Senior High Schools Under The Ministry of Education and Culture by Sub District in Banggai Kepulauan Regency, 2017/2018</i> .....	85
4.1.8	Jumlah Sekolah, Guru, dan Murid Sekolah Menengah Kejuruan (SMK) di Bawah Kementerian Pendidikan dan Kebudayaan Menurut Kecamatan di Kabupaten Banggai Kepulauan, 2017/2018/ <i>Number of Schools, Teachers, and Pupils in Vocational High Schools Under The Ministry of Education and Culture by Sub District in Banggai Kepulauan Regency, 2017/2018</i> .....	88
4.1.9	Jumlah Sekolah, Guru, dan Murid Madrasah Aliyah (MA) di Bawah Kementerian Agama Menurut Kecamatan di Kabupaten Banggai Kepulauan, 2017/2018/ <i>Number of Schools, Teachers, and Pupils in Madrasah Aliyah (MA) Under the Ministry of Religious Affairs by Sub District in Banggai Kepulauan Regency, 2017/2018</i> .....	91
4.1.10	Jumlah Desa <sup>1</sup> /Kelurahan yang Memiliki Fasilitas Sekolah Menurut Kecamatan dan Tingkat Pendidikan di Kabupaten Banggai Kepulauan, 2011– 2018/ <i>Number of Schools, Teachers, and Pupils in Madrasah Aliyah (MA) Under the Ministry of Religious Affairs by Sub District in Banggai Kepulauan Regency, 2018/2018</i> .....	94
4.1.11	Persentase Penduduk Usia 7–24 Tahun Menurut Jenis Kelamin, Kelompok Umur Sekolah, dan Partisipasi Sekolah di Kabupaten Banggai Kepulauan, 2018/ <i>Percentage of Population Aged 7-24 Years by Sex, Age Group, and School Participation in Banggai Kepulauan Regency, 2018</i> .....	97
4.1.12	Angka Partisipasi Murni (APM) dan Angka Partisipasi Kasar (APK) Menurut Jenjang Pendidikan di Kabupaten Banggai Kepulauan, 2018/ <i>Net Enrolment Rate And Gross Enrolment Rate By Educational Level In Banggai Kepulauan Regency, 2018</i> .....	98
4.2.1	Jumlah Desa <sup>1</sup> /Kelurahan Yang Memiliki Sarana Kesehatan Menurut Kecamatan di Kabupaten Banggai Kepulauan, 2011– 2018/ <i>Number of Villages<sup>1</sup> Having Health Facilities by Sub District in Banggai Kepulauan Regency, 2011– 2018</i> .....	99
4.2.2	Jumlah Tenaga Kesehatan Menurut Kecamatan di Kabupaten Banggai Kepulauan, 2018/ <i>Number of Medical Personnel by Sub District in Banggai Kepulauan Regency, 2018</i> .....	102
4.2.3	Persentase Penduduk yang Mempunyai Keluhan Kesehatan Selama Sebulan Terakhir Menurut Kecamatan di Kabupaten Banggai Kepulauan, 2014–2018/ <i>Percentage of People Who Had Health Complaint During a Month Prior to The Survey by Sub District in Banggai Kepulauan Regency, 2014–2018</i> .....	103
4.2.4	Jumlah Rumah Sakit Umum, Rumah Sakit Khusus, dan Puskesmas Menurut Kecamatan di Kabupaten Banggai Kepulauan, 2017 dan 2018/ <i>Number of General Hospital, Special Hospital, and Public Health Center by Sub District in Banggai Kepulauan Regency, 2017 and 2018</i> ....	104
4.2.5	Jumlah Dokter Spesialis, Dokter Umum, dan Dokter Gigi Menurut Sarana Pelayanan Kesehatan di Kabupaten Banggai Kepulauan, 2018/ <i>Number of Specialist Doctor, Generalist Doctor, and Dentist by Type of Health Facility in</i>	

	<i>Banggai Kepulauan Regency, 2018</i> .....	106
4.2.6	Persentase Perempuan Pernah Kawin Berumur 15-49 Tahun Yang Melahirkan Anak Lahir Hidup (ALH) Menurut Penolong Proses Kelahiran di Kabupaten Banggai Kepulauan, 2016-2018/ <i>Percentage of Ever Married Women Aged 15-49 Years Who gave birth to Children Ever Born by Birth Attendant in Banggai Kepulauan Regency, 2016-2018</i> .....	107
4.2.7	Persentase Balita Yang Pernah Mendapat Imunisasi Menurut Jenis Imunisasi di Kabupaten Banggai Kepulauan, 2016-2018/ <i>Percentage of Children Under Five Years Who Had Immunization by Type of Immunization in Banggai Kepulauan Regency, 2016-2018</i> .....	109
4.2.8	Jumlah Kasus 10 Penyakit Terbanyak di Kabupaten Banggai Kepulauan, 2018/ <i>Number of Cases of the 10 Most Diseases in Banggai Kepulauan Regency, 2018</i> .....	111
4.2.9	Jumlah Bayi Lahir, Bayi Berat Badan Lahir Rendah (BBLR), BBLR Dirujuk, dan Bergizi Buruk Menurut Kecamatan di Kabupaten Banggai Kepulauan, 2013 - 2018/ <i>Number of Births, Babies with Low Birth Weights (LBW), Treated LBW, and Malnutrition Cases by Subdistrict in Banggai Kepulauan Regency, 2013 - 2018</i> .....	112
4.2.10	Jumlah Ibu Hamil, Melakukan Kunjungan K1, Melakukan Kunjungan K4, Kurang Energi Kronis (KEK), dan Mendapat Tablet Zat Besi (Fe) di Kabupaten Banggai Kepulauan, 2013-2018/ <i>Number of Pregnant Women, Those with One Visit and four Visits of Antenatal Care, Chronic Energy Deficiency (CED), and Receiving Iron Supplement in Banggai Kepulauan Regency, 2013-2018</i> .....	113
4.2.11	Jumlah Kasus HIV/AIDS, IMS, DBD, Diare, TB, dan Malaria di Kabupaten Banggai Kepulauan, 2013 - 2018/ <i>Number of Cases of HIV/AIDS, Sexually Transmitted Infection, Dengue Fever, Diarrhea, Tuberculosis (TB) and Malaria in Banggai Kepulauan Regency, 2013 - 2018</i> .....	114
4.2.12	Jumlah Klinik Keluarga Berencana (KKB) dan Pos Pelayanan Keluarga Berencana Desa (PPKBD) Menurut Kecamatan di Kabupaten Banggai Kepulauan, 2018/ <i>Number of Family Planning Clinics and Village Family Planning Service Units by Subdistrict in Banggai Kepulauan Regency, 2018</i> ..	115
4.2.13	Jumlah Pasangan Usia Subur dan Peserta KB Aktif Menurut Kecamatan di Kabupaten Banggai Kepulauan, 2018/ <i>Number of Eligible Couples and Family Planning Participants by Subdistrict in Banggai Kepulauan Regency, 2018</i> .....	116
4.3.1	Jumlah Tempat Peribadatan Menurut Kecamatan di Kabupaten Banggai Kepulauan, 2018/ <i>Number of Worship Facilities by Subdistrict in Banggai Kepulauan Regency, 2018</i> .....	118
4.3.2	Jumlah Desa <sup>1</sup> /Kelurahan yang Mengalami Bencana Alam <sup>2</sup> Menurut Kecamatan di Kabupaten Banggai Kepulauan, 2011- 2018/ <i>Number of Villages<sup>1</sup> that Had Natural Disaster<sup>2</sup> by Sub District, 2011- 2018</i> .....	119
4.3.3	Jumlah Tindak Pidana Menurut Kantor Kepolisian Sektor di Kabupaten Banggai Kepulauan, 2015-2018/ <i>Number of Reported Criminal Cases by</i>	

	<i>SubDistrict Police Office in Banggai Kepulauan Regency, 2015–2018</i> .....	121
4.3.4	Jumlah Tindak Pidana yang Diselesaikan Menurut Kantor Kepolisian Sektor di Kabupaten Banggai Kepulauan, 2015–2018/ <i>Number of Crime Clearance Rate by Subdistrict Police Office in Banggai Kepulauan Regency, 2015–2018</i> .....	122
4.3.5	Jumlah Kecelakaan, Banyaknya Korban, dan Kerugian Material Menurut Bulan di Kabupaten Banggai Kepulauan, 2018 / <i>Number of Accidents, Victims, and Material Loss bu Month in Banggai Kepulauan Regency, 2018</i> .	123
4.3.6	Garis Kemiskinan dan Penduduk Miskin di Kabupaten Banggai Kepulauan, 2010–2018 / <i>Poverty Line and Number of Poor People in Banggai Kepulauan Regency, 2010–2018</i> .....	124
5.1.1	Luas Panen Tanaman Sayuran Menurut Kecamatan dan Jenis Tanaman (ha) di Kabupaten Banggai Kepulauan, 2017 dan 2018/ <i>Harvested Area of Vegetables by Sub District and Kind of Plant (ha) in Banggai Kepulauan Regency, 2017 and 2018</i> .....	135
5.1.2	Produksi Tanaman Sayuran Menurut Kecamatan dan Jenis Tanaman (ton) di Kabupaten Banggai Kepulauan, 2017 dan 2018/ <i>Harvested Area of Vegetables by Sub District and Kind of Plant (ton) in Banggai Kepulauan Regency, 2017 dan 2018</i> .....	137
5.1.3	Luas Panen Tanaman Sayuran dan Buah–Buahan Semusim Menurut Jenis Tanaman (ha) di Kabupaten Banggai Kepulauan, 2016–2018/ <i>Harvested Area of Seasonal Vegetables and Fruits by Kind of Plant (ha) in Banggai Kepulauan Regency, 2016–2018</i> .....	139
5.1.4	Produksi Tanaman Sayuran dan Buah–Buahan Semusim Menurut Jenis Tanaman (ton) di Kabupaten Banggai Kepulauan, 2016–2018/ <i>Harvested Area of Seasonal Vegetables and Fruits by Kind of Plant (ha) in Banggai Kepulauan Regency, 2016–2018</i> .....	140
5.1.5	Luas Panen Tanaman Biofarmaka Menurut Kecamatan dan Jenis Tanaman (m <sup>2</sup> ) di Kabupaten Banggai Kepulauan, 2017 dan 2018/ <i>Harvested Area of Medicinal Plants by Sub District and Kind of Plant (m<sup>2</sup>) in Banggai Kepulauan Regency, 2017 and 2018</i> .....	141
5.1.6	Produksi Tanaman Biofarmaka Menurut Kecamatan dan Jenis Tanaman (kg) di Kabupaten Banggai Kepulauan, 2017 dan 2018/ <i>Production of Medicinal Plants by Sub District and Kind of Plant (kg) in Banggai Kepulauan Regency, 2017 and 2018</i> .....	143
5.1.7	Luas Panen Tanaman Biofarmaka Menurut Jenis Tanaman (m <sup>2</sup> ) di Kabupaten Banggai Kepulauan, 2016–2018/ <i>Harvested Area of Medicinal Plants by Kind of Plant (m<sup>2</sup>) in Banggai Kepulauan Regency, 2016–2018</i> .	145
5.1.8	Produksi Tanaman Biofarmaka Menurut Jenis Tanaman (kg) di Kabupaten Banggai Kepulauan, 2016–2018/ <i>Production of Medicinal Plants by Kind of Plant (kg) in Banggai Kepulauan Regency, 2016–2018</i> .....	146
5.1.9	Luas Panen Tanaman Hias Menurut Kecamatan dan Jenis Tanaman (m <sup>2</sup> ) di Kabupaten Banggai Kepulauan, 2017 dan 2018/ <i>Harvested Area of Ornamental Plants by Sub District and Kind of Plant (m<sup>2</sup>) in Banggai</i>	



	<i>Kepulauan Regency, 2017 and 2018</i> .....	147
5.1.10	Produksi Tanaman Hias Menurut Kecamatan dan Jenis Tanaman (tangkai) di Kabupaten Banggai Kepulauan, 2017 dan 2018/ <i>Production of Ornamental Plants by Sub District and Kind of Plant (stalks) in Banggai Kepulauan Regency, 2017 and 2018</i> .....	149
5.1.11	Luas Panen Tanaman Hias Menurut Jenis Tanaman (m2) di Kabupaten Banggai Kepulauan, 2016–2018/ <i>Harvested Area of Ornamental Plants by Kind of Plant (m2) in Banggai Kepulauan Regency, 2016–2018</i> .....	151
5.1.12	Produksi Tanaman Hias Menurut Jenis Tanaman (tangkai) di Kabupaten Banggai Kepulauan, 2016–2018/ <i>Production of Ornamental Plants by Kind of Plant (stalks) in Banggai Kepulauan Regency, 2016–2018</i> .....	152
5.1.13	Produksi Buah–Buahan Menurut Kecamatan dan Jenis Buah (kwintal) di Kabupaten Banggai Kepulauan, 2017 dan 2018/ <i>Production of Annual Fruits by Kind of Fruit (Quintal) in Banggai Kepulauan Regency, 2017 dan 2018</i> .....	153
5.1.14	Produksi Buah–Buahan Menurut Jenis Tanaman (kwintal) di Kabupaten Banggai Kepulauan, 2016–2018/ <i>Production of Annual Fruits by Kind of Plant (quintal) in Banggai Kepulauan Regency, 2016–2018</i> .....	155
5.2.1	Luas Areal Tanaman Perkebunan Menurut Kecamatan dan Jenis Tanaman (ha) di Kabupaten Banggai Kepulauan, 2017 dan 2018/ <i>Planted Area of Estate Crops by Sub District and Type of Crops (ha) in Banggai Kepulauan Regency, 2017 dan 2018</i> .....	156
5.2.2	Produksi Perkebunan Menurut Kecamatan dan Jenis Tanaman (ton) di Kabupaten Banggai Kepulauan, 2017 dan 2018/ <i>Production of Estate by Sub District and Type of Crops (ton) in Banggai Kepulauan Regency, 2017 and 2018</i> .....	158
5.3.1	Populasi Ternak Menurut Kecamatan dan Jenis Ternak di Kabupaten Banggai Kepulauan, 2018/ <i>Livestock Population by Subdistrict and Kind of Livestock in Banggai Kepulauan Regency, 2018</i> .....	160
5.3.2	Populasi Unggas Menurut Kecamatan dan Jenis Unggas di Kabupaten Banggai Kepulauan, 2018/ <i>Poultry Population by Subdistrict and Kind of Poultry in Banggai Kepulauan Regency, 2018</i> .....	161
5.4.1	Jumlah Rumah Tangga Perikanan Tangkap Menurut Kecamatan dan Subsektor di Kabupaten Banggai Kepulauan, 2017 dan 2018/ <i>Number of Fish Capture Households by Subdistrict and Subsector in Banggai Kepulauan Regency, 2017 and 2018</i> .....	162
5.4.2	Produksi Perikanan Tangkap Menurut Kecamatan dan Subsektor di Kabupaten Banggai Kepulauan (ton), 2017 dan 2018/ <i>Production of Fish Capture by Subdistrict and Subsector in Banggai Kepulauan Regency (ton), 2017 and 2018</i> .....	163
5.4.3	Jumlah Perahu/Kapal Menurut Kecamatan dan Jenis Kapal di Kabupaten Banggai Kepulauan, 2017/ <i>Number of Fishing Boats by Subdistrict and Type of Boat in Banggai Kepulauan Regency, 2017</i> .....	164
5.5.1	Luas Kawasan Hutan dan Perairan Menurut Kecamatan di Kabupaten Banggai Kepulauan (hektar), 2018/ <i>Forest and Inland Water Area by</i>	

	<i>Subdistrict in Banggai Kepulauan Regency (hectare), 2018.....</i>	<i>165</i>
6.1	Daya Terpasang, Produksi, dan Distribusi Listrik PT. PLN (Persero) pada Cabang/Ranting di Kabupaten Banggai Kepulauan / <i>Installed Electricity Power, Production, and Distribution of PT. PLN (Persero) at PLN Branch by Sub District in Banggai Kepulauan Regency, 2018 .....</i>	<i>172</i>
6.2	Jumlah Pelanggan Listrik Menurut Kecamatan di Kabupaten Banggai Kepulauan, 2015–2018/ <i>Number of Electricity Customers by Sub District in Banggai Kepulauan Regency, 2015–2018.....</i>	<i>173</i>
6.3	Jumlah Pelanggan dan Air yang Disalurkan Menurut Kecamatan di Kabupaten Banggai Kepulauan, 2018/ <i>Number of Customers and Distributed Water by Sub District in Banggai Kepulauan Regency, 2018 .....</i>	<i>174</i>
7.1	Jumlah Rumah Makan/Restoran Menurut Kecamatan di Kabupaten Banggai Kepulauan, 2016–2018/ <i>Number of Restaurants by Sub District in Banggai Kepulauan Regency, 2016–2018 .....</i>	<i>180</i>
7.2	Jumlah Perusahaan Menurut Bentuk Badan Hukum di Kabupaten Banggai Kepulauan, 2014–2018/ <i>Number of Establishments by Type of Business Entity in Banggai Kepulauan Regency, 2014–2018.....</i>	<i>181</i>
7.3	Jumlah Pedagang Menurut Kecamatan di Kabupaten Banggai Kepulauan, 2018/ <i>Number of Merchants by Subdistrict in Banggai Kepulauan Regency, 2018.....</i>	<i>182</i>
7.4	Jumlah Sarana Perdagangan Menurut Jenisnya di Kabupaten Banggai Kepulauan, 2013–2017/ <i>Number of Trading Facilities by Type of Facility in Banggai Kepulauan Regency, 2013–2017.....</i>	<i>183</i>
7.5	Jumlah Koperasi Menurut Jenis Koperasi dan Kecamatan di Kabupaten Banggai Kepulauan, 2018/ <i>Number of Cooperatives by Type of Cooperative and Subdistrict in Banggai Kepulauan Regency, 2018 .....</i>	<i>184</i>
8.1	Jumlah Wisatawan Mancanegara dan Domestik di Kabupaten Banggai Kepulauan, 2016–2018/ <i>Number of International and Domestic Visitors in Banggai Kepulauan Regency, 2016–2018.....</i>	<i>191</i>
9.1.1	Panjang Jalan Menurut Kecamatan dan Pemerintahan yang Berwenang Mengelolanya di Kabupaten Banggai Kepulauan (km), 2018/ <i>Length of Roads by Subdistrict and Level of Government Authority in Banggai Kepulauan Regency (km), 2018.....</i>	<i>198</i>
9.1.2	Panjang Jalan Menurut Kecamatan dan Jenis Permukaan Jalan di Kabupaten Banggai Kepulauan (km), 2018/ <i>Length of Roads by Subdistrict and Type of Road Surface in Banggai Kepulauan Regency (km), 2018 .....</i>	<i>199</i>
9.1.3	Panjang Jalan Menurut Kecamatan dan Kondisi Jalan di Kabupaten Banggai Kepulauan (km), 2018/ <i>Length of Roads by Subdistrict and Road Condition in Banggai Kepulauan Regency (km), 2018 .....</i>	<i>200</i>
9.1.4	Jumlah Kendaraan Bermotor Menurut Jenis Kendaraan di Kabupaten Banggai Kepulauan, 2015–2018/ <i>Number of Motor Vehicles by Type of Vehicle in Banggai Kepulauan Regency, 2015–2018.....</i>	<i>201</i>
9.2.1	Jumlah Kantor Pos Pembantu Menurut Kecamatan di Kabupaten Banggai Kepulauan, 2015–2018/ <i>Number of Auxiliary Post Office by Subdistrict in Banggai Kepulauan Regency, 2015–2018.....</i>	<i>202</i>

9.2.2	Banyaknya Surat, Warkat/Kartu Pos, Pos Paket dan Wesel di Kabupaten Banggai Kepulauan, 2018/ <i>Number of Letters, Clearing/Postcards, Post package and Money Order in Banggai Kepulauan Regency, 2018</i> .....	203
10.1	Persentase Penduduk Menurut Golongan Pengeluaran Per Kapita Sebulan di Kabupaten Banggai Kepulauan, 2018/ <i>Percentage of Population by Expenditure Per Capita Per Month Class in Banggai Kepulauan Regency, 2018</i> .....	208
10.2	Rata-rata Pengeluaran dan Persentase Rata-rata Pengeluaran Per Kapita Sebulan Menurut Kelompok Makanan di Kabupaten Banggai Kepulauan, 2018/ <i>Average Expenditure and Percentage of Average Expenditure Per Capita Per Month by Food Group in Banggai Kepulauan Regency, 2018</i> .....	209
10.3	Rata-rata Pengeluaran dan Persentase Rata-rata Pengeluaran Per Kapita Sebulan Menurut Kelompok Bukan Makanan di Kabupaten Banggai Kepulauan, 2018/ <i>Average Expenditure and Percentage of Average Expenditure Per Capita Per Month by Non-Food Group in Banggai Kepulauan Regency, 2018</i> .....	210
11.1	Produk Domestik Regional Bruto Atas Dasar Harga Berlaku Menurut Lapangan Usaha di Kabupaten Banggai Kepulauan (miliar rupiah), 2015–2018/ <i>Gross Regional Domestic Product at Current Market Prices by Industry in Banggai Kepulauan Regency (billion rupiahs), 2015–2018</i> .....	222
11.2	Produk Domestik Regional Bruto Atas Dasar Harga Konstan 2010 Menurut Lapangan Usaha di Kabupaten Banggai Kepulauan (miliar rupiah), 2015–2018/ <i>Gross Regional Domestic Product at 2010 Constant Market Prices by Industry in Banggai Kepulauan Regency (billion rupiahs), 2015–2018</i> .....	223
11.3	Distribusi Persentase Produk Domestik Regional Bruto Atas Dasar Harga Berlaku Menurut Lapangan Usaha di Kabupaten Banggai Kepulauan (persen), 2015–2018/ <i>Percentage Distribution of Gross Regional Domestic Product at Current Market Prices by Industry in Banggai Kepulauan Regency (percent), 2015–2018</i> .....	224
11.4	Laju Pertumbuhan Produk Domestik Regional Bruto Atas Dasar Harga Konstan 2010 Menurut Lapangan Usaha di Kabupaten Banggai Kepulauan (miliar rupiah), 2015–2018/ <i>Growth Rate of Gross Regional Domestic Product at 2010 Constant Market Prices by Industry in Banggai Kepulauan Regency (billion rupiahs), 2015–2018</i> .....	225
11.5	Produk Domestik Regional Bruto Atas Dasar Harga Berlaku Menurut Pengeluaran (miliar rupiah) di Kabupaten Banggai Kepulauan, 2014–2018/ <i>Gross Domestic Regional Bruto at Current Market Prices by Type of Expenditure (billion rupiahs) in Banggai Kepulauan Regency, 2014–2018</i> .....	226
11.6	Produk Domestik Regional Bruto Atas Dasar Harga Konstan 2010 Menurut Pengeluaran (miliar rupiah) di Kabupaten Banggai Kepulauan, 2014–2018/ <i>Gross Domestic Regional Bruto at 2010 Constant Market Prices by Type of Expenditure (billion rupiahs) in Banggai Kepulauan</i>	

	<i>Regency, 2014–2018</i> .....	227
12.1	Penduduk Pertengahan Tahun Beberapa Kabupaten di Provinsi Sulawesi Tengah (orang), 2014-2018/ <i>The Number Of Mid-Year Population In Couple Regencies Of Sulawesi Tengah Province (Person) 2014-2018</i> ...	234
12.2	Laju Pertumbuhan Produk Domestik Bruto beberapa Kabupaten/Kota Menurut Harga Konstan di Provinsi Sulawesi Tengah, 2015-2018/ <i>Growth Rate of Gross Regional Domestic Product at 2010 Constant Market Prices in Couple Regency of Sulawesi Tengah Province (Percent) 2015–2018</i> .....	235
12.3	Penduduk Miskin Menurut Kabupaten/ Kota di Provinsi Sulawesi Tengah (orang), 2014-2018/ <i>Poor People by Regency/Municipality in Sulawesi Tengah Province (person), 2014-2018</i> .....	236
12.4	Indeks Pembangunan Manusia (IPM) Menurut Kabupaten/ Kota Di Provinsi Sulawesi Tengah , 2014 – 2018/ <i>Human Development Index (HDI) by Regency/Municipality in Sulawesi Tengah Province, 2014 – 2018</i> .....	237

<https://bangkepkab.bps.go.id>

## Penjelasan Umum/*Explanatory Notes*

Tanda-tanda, satuan-satuan, dan lain-lainnya yang digunakan dalam publikasi ini adalah sebagai berikut:

*Symbols, measurement units, and acronyms which are used in this publication, are as follows:*

### 1. TANDA-TANDA/*SYMBOLS*

Data tidak tersedia/ <i>Data not available</i>	: ...
Tidak ada atau nol / <i>Null or zero</i>	: -
Data dapat diabaikan/ <i>Data negligible</i>	: 0
Tanda decimal/ <i>Decimal point</i>	: ,
Data tidak dapat ditampilkan/ <i>Not applicable</i>	: NA
Angka perkiraan/ <i>Estimated figures</i>	: e
Angka sementara/ <i>Preliminary figures</i>	: *
Angka sangat sementara/ <i>Very preliminary figures</i>	: **
Angka diperbaiki/ <i>Revised figures</i>	: r

### 2. SATUAN/*UNITS*

barel/ <i>barrel</i>	: 158,99 liter/litres = 1/6,2898 m <sup>3</sup>
hektar (ha)/ <i>hectare (ha)</i>	: 10 000 m <sup>2</sup>
kilometer (km)/ <i>kilometres (km)</i>	: 1 000 meter/meters (m)
knot/ <i>knot</i>	: 1,8523 km/jam (km/hour)
kuintal/ <i>quintal</i>	: 100 kg
KWh	: 1 000 Watt hour
MWh	: 1 000 KWh
liter (untuk beras)/ <i>litre (for rice)</i>	: 0,80 kg
ons/ <i>ounce</i>	: 28,31 gram/grams
ton	: 1 000 kg

Satuan lain: buah, dus, butir, helai/lembar, kaleng, batang, pulsa, ton kilometer (ton-km), jam, menit, persen (%).

*Other units: unit, pack, pieces, sheet, tin, pulse, ton-kilometres(ton-km), hour, minute, percent (%).*

Perbedaan angka di belakang koma disebabkan oleh pembulatan angka.

*The difference in decimal numbers is caused by rounding.*

# GEOGRAFI DAN IKLIM

## GEOGRAPHY AND CLIMATE

# 1

### CURAH HUJAN

## 140.1 MM

Curah hujan terbesar terjadi pada bulan **September** yaitu sebesar 268 mm.

### PENYINARAN MATAHARI

## 53 %

Rata-Rata Penyinaran Matahari terbesar terjadi pada bulan **Oktober** yaitu sebesar 83%.

Rata-Rata Kcepatan Angin terbesar terjadi pada bulan **Juli dan September** yaitu sebesar 4 knot.

## 3 KNOT

### KECEPATAN ANGIN





**PENJELASAN TEKNIS**

1. Secara astronomis, Kabupaten Banggai Kepulauan terletak antara 1° 06' 30" Lintang Selatan sampai dengan 1° 35' 58" Lintang Selatan dan 122° 37' 6,3" Bujur Timur sampai dengan 123° 40' 1,9" Bujur Timur di Jazirah Timur Laut Pulau Sulawesi.
2. Suhu udara adalah ukuran energi kinetik rata – rata dari pergerakan molekul – molekul.
3. Selama 24 jam, suhu udara selalu mengalami perubahan – perubahan. Di atas laut, perubahan suhu berlangsung lebih pelan daripada di atas daratan. Variasi suhu pada permukaan laut kurang dari 1°C, dan dalam keadaan tenang variasi suhu udara dekat laut hampir sama. Sebaliknya diatas daerah pedalaman continental dan padang pasir perubahan suhu udara permukaan antara siang dan malam mencapai 20°C. Sedangkan pada daerah pantai variasinya tergantung dari arah angin yang bertiup. Variasinya besar bila angin bertiup dari atas daratan dan sebaliknya.
4. Kelembaban udara adalah banyaknya kandungan uap air di atmosfer. Udara atmosfer adalah campuran dari udara kering dan uap air.
5. Tekanan udara adalah tekanan yang ditimbulkan oleh beratnya lapisan udara. Tekanan udara di suatu daerah dari waktu ke waktu

**TECHNICAL NOTES**

1. *Astronomically, Banggai Kepulauan Regency is located between 1° 06' 30" South Latitude to 1° 35' 58" South Latitude and 122° 37' 6,3" East Longitude up to 123° 40' 1,9" East Longitude at Sea Island East Peninsula Sulawesi.*
2. *The air temperature is average of kinetic energy of molecules movement.*
3. *For 24 hours, the air temperature is always changing. Above the sea, temperature changes slower than on the mainland. Temperature variation on sea surface less than 1 ° C, and in quite condition the variation temperatur in coast is almost same. On the contrary, temperature changes until 20 ° C above the continental inland and desert area air between day and night. Whereas at the beach area, the variation depends on the direction of the wind. The variation is large when the wind blows from above the mainland and vice versa.*
4. *The air humidity is the amount of water vapor in the atmosphere. The atmospheric air is a mixture of dry air and water vapor.*
5. *The air pressure is the pressure exerted by the severity of the air layer. The air pressure in an area always change from yime to time.*



senantiasa mengalami perubahan. Satuan yang digunakan untuk mengukur tekanan udara dinyatakan dengan milibar (mb).

*The unit used to measure the air pressure is expressed in millibars (mb).*

6. Kecepatan angin adalah kecepatan udara yang bergerak secara horizontal pada ketinggian dua meter di atas tanah.

6. *The wind speed is the speed of air horizontal movement at two meters above the ground.*

7. Penyinaran matahari merupakan energi panas matahari yang menimbulkan perubahan suhu, tekanan dan kelembapan udara di muka bumi.

7. *The solar irradiation is solar thermal energy that causes changes in temperature, pressure and humidity in the face of the earth.*

8. Curah hujan adalah jumlah air yang jatuh di permukaan tanah datar selama periode tertentu yang diukur dengan satuan tinggi (mm) di atas permukaan horizontal bila tidak terjadi evaporasi, runoff dan infiltrasi. Satuan CH adalah mm, inch.

8. *Precipitation is amount of water which fall on flat ground surface during a certain period is measured in height (mm) on a horizontal surface in the absence of evaporation, runoff, and infiltration. Precipitation unit is mm, inch.*

**ULASAN**

Secara geografis, Kabupaten Banggai Kepulauan terletak antara 1° 06' 30" Lintang Selatan sampai dengan 1° 35' 58" Lintang Selatan dan 122° 37' 6,3" Bujur Timur sampai dengan 123° 40' 1,9" Bujur Timur di Jazirah Timur Laut Pulau Sulawesi.

Berdasarkan hasil evaluasi data Potensi Desa (Podes) yang dikonfirmasi dengan sumber data lainnya, komposisi ketinggian daratan di wilayah Kabupaten Banggai Kepulauan dari permukaan laut adalah sebagai berikut :

< 500 meter = 98,61%  
500-700 meter = 1,39%

Wilayah Kabupaten Banggai Kepulauan bagian timur dibatasi oleh Laut Maluku, bagian selatan berbatasan dengan Kabupaten Banggai Laut, bagian barat berbatasan dengan Selat Peling, dan bagian utara berbatasan dengan Kabupaten Banggai.

Tabel 1.1.1. menyajikan luas daratan pada kecamatan di Kabupaten Banggai Kepulauan. Kecamatan yang memiliki luas daratan yang terbesar adalah Kecamatan Bulagi Selatan dengan luas sebesar 319 km<sup>2</sup> atau sekitar 12,82% dari luas daratan Kabupaten Banggai Kepulauan, sedangkan kecamatan yang memiliki luas daratan terkecil adalah Totikum Selatan dengan luas daratan sebesar 95,19 km<sup>2</sup> atau hanya sekitar 3,82 % dari luas daratan Kabupaten Banggai Kepulauan secara keseluruhan.

Kabupaten Banggai Kepulauan merupakan kabupaten bahari dengan

**DESCRIPTION**

*Geographically, Banggai Kepulauan Regency is located between 1° 06' 30" South Latitude to 1° 35' 58" South Latitude and 122° 37' 6,3" East Longitude up to 123° 40' 1,9" East Longitude at Sea Island East Peninsula Sulawesi.*

*Based on the results of Village Potential (Podes) Census evaluation are confirmed by other data sources, the composition of the height of land in the Banggai Kepulauan of the sea surface as follows:*

*<500 Meters = 98,61%  
500-700 meters= 1,39%*

*Territorial boundaries of Banggai Kepulauan Regency in eastern is bordered by Maluku Sea, southern is bordered by Banggai Laut Regency, western is bordered by Peling Strait, and northern is bordered by Banggai Regency.*

*Table 1.1.1. presenting land area of Subdistrict in Banggai Kepulauan Regency. Subdistrict which has the largest land area is Bulagi Selatan with an area of 319 km<sup>2</sup>, or approximately 12,82% of the land area of Banggai Kepulauan Regency as a whole, while the subdistrict which has the smallest land area is Totikum Selatan with a land area of 95,19 km<sup>2</sup>, or about 3,82% of the land area of Banggai Kepulauan Regency as a whole.*

*Banggai Kepulauan Regency is a marine regency with an area of sea*

luas laut sekitar 6.671,32 km<sup>2</sup> atau sekitar 72,83% dari luas keseluruhan.

Indonesia hanya dipengaruhi oleh dua musim, yaitu musim kemarau dan musim penghujan. Hal tersebut juga berlaku di Kabupaten Banggai Kepulauan.

Pada tahun 2018 suhu udara rata-rata yang tercatat pada Stasiun Meteorologi Bubung di Luwuk berkisar antara 21°C sampai 32,2°C. Suhu udara maksimum terjadi di bulan November, yaitu sebesar 32,2°C. Sedangkan suhu udara minimum terjadi di bulan Maret, yaitu sebesar 21°C.

Rata-rata kelembaban udara relatif pada Stasiun Meteorologi Bubung pada tahun 2018 berkisar antara 68% (September dan Oktober) dan 79% (Juni). Data suhu maksimum, suhu minimum, rata-rata serta kelembaban relatif disajikan masing-masing pada Tabel 1.2.1.

Pada tahun 2018 tekanan udara rata-rata pada Stasiun Meteorologi Bubung berkisar antara 1.008,9 mb sampai 1.012,7 mb. Tekanan udara maksimum terjadi di bulan Agustus dan September. Sedangkan tekanan udara minimum terjadi di bulan Januari.

Rata-rata kecepatan angin pada Stasiun Meteorologi Bubung pada tahun 2018 berkisar antara 2 s/d 4 knot. Data tekanan udara dan kecepatan angin disajikan masing-masing pada Tabel 1.2.2.

Rata-rata jumlah curah hujan di

*about 6.671,32 km<sup>2</sup>, or 72,83% from total area.*

*Indonesia is affected by two seasons, dry season and rainy season. It is also happen in Banggai Kepulauan Regency.*

*In 2018 the average air temperature that noted at Bubung Meteorological Station in Luwuk was ranged from 21° to 32,2° C. The maximum air temperature occured in November, amounting to 32,2° C. While the minimum air temperature occurred in March amounting to 21° C.*

*The average relative humidity at Bubung Meteorological Station in 2018 ranged between 68% (September and October) and 79% (June). Maximum temperature, minimum temperature, average and relative humidity data are presented respectively in Table 1.2.1.*

*In 2018 the average air pressure at Bubung Meteorological Station was ranged from 1.008,9 to 1.012,7 mb. Maximum air pressure occurred in August and September. While the minimum air pressure occurred in January.*

*Average wind speed at Bubung Meteorological Station in 2019 ranged between 2 until 4 knots. Air pressure and wind speed data are presented respectively in Table 1.2.2.*

*The average amount of*

Stasiun Meteorologi Bubung selama tahun 2018 berkisar antara 0 mm<sup>3</sup> (Oktober) dan 268 mm (September). Sedangkan jumlah hujan selama tahun 2018 berkisar antara 0 hari (Oktober) dan 20 hari (Juli). Data curah hujan dan jumlah hujan disajikan masing-masing pada Tabel 1.2.3.

*precipitation in Bubung Meteorological Stations during 2018 ranged between 0 mm (October) and 268 mm (September). Average amount of rain during 2018 ranged from 0 days (October) and 20 days (July). Precipitation and amount of rain are presented respectively in Table 1.2.3*

<https://bangkepkab.bps.go.id>



### 1.1 Keadaan Geografi/*Geography Condition*

**Tabel 1.1.1** Luas Daerah dan Jumlah Pulau Menurut Kecamatan di Kabupaten Banggai Kepulauan, 2018  
*Total Area and Number of Islands by Sub District in Banggai Kepulauan Regency, 2018*

<b>Kecamatan</b> <i>Sub District</i>	<b>Ibukota Kecamatan</b> <i>Capital of Sub District</i>	<b>Luas <sup>1</sup>(km<sup>2</sup>)</b> <i>Total Area <sup>1</sup>(square.km)</i>
<b>(1)</b>	<b>(2)</b>	<b>(3)</b>
Totikum	Sambiu	155,45
Totikum Selatan	Kalumbatan	95,19
Tinangkung	Salakan	312,60
Tinangkung Selatan	Mansamat A	187,89
Tinangkung Utara	Batulombu	136,65
Liang	Liang	176,19
Peling Tengah	Patukuki	140,00
Bulagi	Bulagi Satu	275,66
Bulagi Selatan	Lolantang	319,00
Bulagi Utara	Sambulangan	318,00
Buko	Tataba	184,84
Buko Selatan	Lumbi-Lumbia	187,32
<b>Banggai Kepulauan</b>	<b>Tinangkung</b>	<b>2 488,79</b>

Lanjutan Tabel/*Continued Table 1.1.1*

Kecamatan <i>Sub District</i>	Persentase terhadap Luas Kabupaten/Kota <i>Percentage to Regency/Municipality's Area</i>	Jumlah Pulau <sup>2</sup> <i>Number of Islands <sup>2</sup></i>
(1)	(4)	(5)
Totikum	6.25	2
Totikum Selatan	3.82	...
Tinangkung	12.56	21
Tinangkung Selatan	7.55	12
Tinangkung Utara	5.49	6
Liang	7.08	34
Peling Tengah	5.63	9
Bulagi	11.08	36
Bulagi Selatan	12.82	4
Bulagi Utara	12.78	...
Buko	7.43	1
Buko Selatan	7.53	23
<b>Banggai Kepulauan</b>	<b>100.00</b>	<b>148</b>

Catatan/Note: <sup>1</sup> Berdasarkan Peraturan Menteri Dalam Negeri Nomor 137 Tahun 2017 tanggal 29 Desember 2017/*Based on Minister of Home Affairs Regulation Number 137/2017, December 29, 2017*

<sup>2</sup> Berdasarkan Peraturan Daerah Provinsi Sulawesi Tengah Tahun 2017/*Based on 2017 Central Sulawesi Provincial Regulations*

Sumber/Source: Kementerian Dalam Negeri/*Ministry of home Affairs*

## 1.2 IKLIM/CLIMATE

**Tabel**  
**Table** 1.2.1

**Rata-rata Suhu dan Kelembaban Udara Menurut Bulan di Stasiun Meteorologi Syukuran A Amir Luwuk, 2018**  
**Average Temperature and Humidity by Month in Syukuran A Amir Meteorological Station Luwuk, 2018**

Bulan/Month	Suhu Udara		Temperature(°C)		Kelembaban Udara
	Maks Max	Min	Rata-rata Average	Rata-rata Average	Humidity (%)
(1)	(2)	(3)	(4)	(7)	
Januari/January	29.6	26.6	28.8		77
Februari/February	21.3	26.2	28.4		78
Maret/March	21.0	25.9	28.2		78
April/April	29.2	26.3	28.1		77
Mei/May	28.6	24.7	27.8		78
Juni/June	29.3	24.4	26.6		79
Juli/July	29.5	24.2	26.7		77
Agustus/August	29.5	23.9	26.5		73
September/September	30.1	24.7	27.4		68
Oktober/October	31.5	25.5	28.9		68
November/November	32.2	26.0	29.3		72
Desember/December	30.2	27.1	29.3		75

Sumber: Stasiun Meteorologi Syukuran A Amir Luwuk

Source: Luwuk Syukuran A Amir Branch Meteorology Station



**Tabel** 1.2.2  
**Table**

**Rata-Rata Tekanan Udara, Kecepatan Angin dan Penyinaran Matahari Menurut Bulan di Stasiun Meteorologi Syukran A Amir Luwuk, 2018**  
***Average Atmospheric Pressure, Wind Velocity and Duration of Sunshine by Month in Syukran A Amir Meteorological Station Luwuk, 2018***

<b>Bulan/Month</b>	<b>Tekanan Udara Atmospheric Pressure (mb)</b>	<b>Kecepatan Angin/Wind Velocity (knot)</b>	<b>Penyinaran Matahari Duration of Sunshine (%)</b>
(1)	(2)	(3)	(4)
Januari/January	1008.9	2	53
Februari/February	1010.8	2	51
Maret/March	1010.0	2	39
April/April	1011.2	2	49
Mei/May	1012.4	3	39
Juni/June	1012.0	3	39
Juli/July	1012.0	4	36
Agustus/August	1012.7	3	55
September/September	1012.7	4	75
Oktober/October	1012.3	3	83
November/November	1011.3	3	67
Desember/December	1010.0	2	52

Sumber: Stasiun Meteorologi Syukran A Amir Luwuk

Source: Luwuk Syukran A Amir Branch Meteorology Station

**Tabel**  
**Table** 1.2.3

**Jumlah Curah Hujan dan Hari Hujan Menurut Bulan di Stasiun Meteorologi Syukran A Amir Luwuk, 2018**  
**Amount of Precipitation and Number of Rainy Days by Month in Syukran A Amir Meteorological Station Luwuk, 2018**

<b>Bulan/Month</b>	<b>Curah Hujan Precipitation (mm)</b>	<b>Hari Hujan Rainy Days</b>
(1)	(2)	(3)
Januari/January	206.1	18
Februari/February	115.6	18
Maret/March	148.5	17
April/April	150.7	19
Mei/May	203.1	19
Juni/June	96.3	19
Juli/July	163.4	20
Agustus/August	76.1	14
September/September	268	10
Oktober/October	-	-
November/November	78.9	16
Desember/December	174.4	12

Sumber: Stasiun Meteorologi Syukran A Amir Luwuk  
Source: Luwuk Syukran A Amir Branch Meteorology Station



# PEMERINTAHAN

GOVERNMENT

2

## JUMLAH ANGGOTA DPRD

Jumlah anggota DPRD di Kabupaten Banggai Kepulauan  
berjumlah 25 anggota dewan

4

anggota DPRD Kabupaten  
Banggai Kepulauan adalah  
**perempuan**



21

anggota DPRD Kabupaten  
Banggai Kepulauan adalah  
**laki-laki**



## PERWAKILAN PARTAI DI DPRD

5



5



4



2



2



2



2



1



1



1



**BADAN PUSAT STATISTIK**  
Kabupaten Banggai Kepulauan



## PENJELASAN TEKNIS

1. **Anggota Dewan Perwakilan Rakyat Daerah (DPRD)** dipilih melalui pemilihan umum (pemilu) dan dilantik dalam masa jabatan lima tahun.
2. Berdasarkan Undang-Undang no. 43 tahun 1999 Tentang Pokok-Pokok Kepegawaian, yang dimaksud **Pegawai Negeri** adalah setiap warga negara Republik Indonesia yang telah memenuhi syarat yang ditentukan, diangkat oleh pejabat yang berwenang dan disertai tugas dalam suatu jabatan negeri, atau disertai tugas negara lainnya, dan digaji berdasarkan peraturan perundang-undangan yang berlaku.
3. Pasal 2 Ayat 1 UU RI no. 43 tahun 1999 tentang Pokok-Pokok Kepegawaian, membagi Pegawai Negeri menjadi 3 yaitu:
  - Pegawai Negeri Sipil
  - Anggota Tentara Republik Indonesia
  - Anggota Kepolisian Negara Republik Indonesia
 Pada pasal 2 ayat 2 Pegawai Negeri Sipil di bedakan menjadi 2 yaitu :
  - Pegawai Negeri Sipil Pusat
  - Pegawai Negeri Sipil Daerah
4. **Pegawai Negeri Sipil Pusat** adalah Pegawai Negeri Sipil yang gajinya dibebankan pada Anggaran Pendapatan dan Belanja Negara dan bekerja pada Departemen, Lembaga pemerintah non-Departemen, Kesekretariatan

## TECHNICAL NOTES

1. **Regional House of Representatives (DPRD) members** are elected through a general election and appointed for a five-years membership.
2. *The Based on the Law of the Republic of Indonesia no. 43 1999 About the Principal Officer, which meant **Servants** is every citizen of the Republic of Indonesia that has been qualified specified, appointed by the competent authority and entrusted with tasks in an office abroad, or entrusted with the task of other countries, and are paid based on laws applicable.*
3. *Article 2 Paragraph 1 of Law of the Republic of Indonesia no. 43 1999 About the Principal Officer, divide into 3 Servants.*
  - *Government employees*
  - *Members of the Army of the Republic of Indonesia*
  - *Members of the Indonesian National Police**In Article 2, paragraph 2 of Civil Servants to differentiate into two, namely:*
  - *Centre for Civil Servants*
  - *Regional Civil Servants*
4. **Civil Service Centre** is a Civil Servant whose salary is charged to the Budget of the State and working in the Ministry, non-governmental Organization Department, Secretariat highest institution/High Country, Vertical Institutions at

Lembaga Tertinggi/Tinggi Negara, Instansi Vertikal di Daerah Propinsi/Kabupaten/Kota, Kepaniteraan Pengadilan, atau dipekerjakan untuk menyelenggarakan tugas negara lainnya.

5. **Pegawai Negeri Sipil Daerah** adalah Pegawai Negeri Sipil Daerah yang gajinya dibebankan pada Anggaran Pendapatan dan Belanja Daerah dan bekerja pada Pemerintah Daerah, atau dipekerjakan di luar instansi induknya.
  6. **Hak atas tanah** adalah hak yang memberi wewenang kepada seseorang yang mempunyai hak untuk mempergunakan atau mengambil manfaat atas tanah tersebut. Hak atas tanah berbeda dengan hak penggunaan atas tanah.
  7. **Hak milik** adalah hak yang turun temurun, terkuat dan terpenuh yang dapat dipunyai orang atas tanah.
  8. **Hak Guna Bangunan** adalah hak untuk mendirikan dan mempunyai bangunan atas tanah yang bukan miliknya sendiri dengan jangka waktu 30 tahun, yang atas permintaan pemegang hak mengikat keperluan serta keadaan bangunan-bangunannya.
  9. **Hak Guna Usaha** adalah hak untuk mengusahakan tanah yang dikuasai langsung oleh Negara, dalam jangka waktu tertentu.
  10. **Hak pakai** adalah hak untuk menggunakan dan/atau memungut hasil dari tanah yang dikuasai langsung oleh negara atau tanah milik orang lain, yang memberi
- Provincial/District/Municipality, the Clerk of Court, or hired to carry out the task of other countries.*
5. **Regional Civil Servants** is a Civil Servants in a provincial/regional/municipal salary is charged to the budget of Regional and Local Government is working on, or employed outside the parent institution.
  6. **Land rights** are rights that give authority to someone who has the right to use or take advantage of the land. Land rights are different from the land use rights.
  7. **The right of ownership** is a right hereditary, strongest and fullest that one can have on the ground.
  8. **Broking** is right to establish and have buildings on land not his own with a term of 30 years, which at the request of the rights holder binding purposes as well as the state of the buildings.
  9. **Leasehold rights** to farm land is directly controlled by the State, within a specified period.
  10. **The right to life** is the right to use and / or collect the produce of the land that is directly controlled by the state or someone else's land, authorizing and obligations specified

wewenang dan kewajiban yang ditentukan dalam keputusan pemberiannya oleh pejabat yang berwenang memberikannya atau dalam perjanjian dengan pemilik tanahnya yang bukan perjanjian sewa menyewa atau perjanjian pengolahan tanah segala sesuatu asal tidak bertentangan dengan undang-undang.

*in the decision of administration by the competent authority to give or in agreement with the owner of the land that is not a treaty lease or agreement tillage everything insofar as not inconsistent with law*

<https://bangkepkab.bps.go.id>



## ULASAN

Pada tahun 2018, Kabupaten Banggai Kepulauan memiliki 12 kecamatan yang terbagi menjadi 141 desa, dan 3 kelurahan. Data mengenai pembagian wilayah administratif dan klasifikasi desa/kelurahan disajikan pada tabel 2.1.1. dan 2.1.2.

Jumlah Anggota DPRD Kabupaten Banggai Kepulauan periode 2015-2019 berjumlah 25 orang yang terdiri dari 21 orang laki-laki dan 4 orang perempuan. Keanggotaan DPRD ditentukan berdasarkan hasil perolehan suara Pemilu Legislatif 2015 lalu. Partai Golongan Karya (Golkar) sebagai partai pemenang Pemilu Legislatif 2014 memiliki wakil terbanyak yaitu 5 orang sama dengan PAN, PDIP sebanyak 4 orang, kemudian Partai Demokrat sebanyak 2 orang, Partai Nasdem, Partai Hanura, Partai Gerindra, dan PKS sebanyak 2 orang. Sedangkan partai yang hanya memiliki 1 orang wakil adalah PPP (Tabel 2.3.1).

Pada tahun 2018 DPRD Kabupaten Banggai Kepulauan menghasilkan beberapa produk, yaitu Peraturan daerah sebanyak 8, Nota Kesepakatan sebanyak 4, Keputusan Badan Musyawarah sebanyak 4, serta Keputusan DPRD sebanyak 22. Data mengenai produk yang dihasilkan DPRD Kabupaten Banggai Kepulauan Tahun 2016 disajikan pada Tabel 2.3.2 .

## DESCRIPTION

*In 2018 Banggai Kepulauan Regency has 12 subdistricts divided into 141 villages, and 3 chief of villages. Data on administrative territorial division and classification of village/chief of village are presented in 2.1.1 and 2.1.2.*

*Number of members of The House of Representative (DPRD) in Banggai Kepulauan Regency period of 2015-2019 amounted to 25 people which consist of 21 men and 4 women. Membership of the parliament is determined based on the results of the vote last 2014 legislative elections. Partai Golongan Karya (Golkar) as the winner of 2015 legislative elections the party has a majority representative of 5 people as much of PAN party, PDIP has 4 people, then the Demokrat Party has 2 people as much as Nasdem Party, Hanura, Gerindra, and PKS. While the party has only one person of representative is the PPP (Tabel 2.2.1).*

*In 2018 The House of Representative (DPRD) of Banggai Kepulauan produce several products among others 8 Local Regulations, 4 memorandum of agreement, 4 decision of the deliberation body and 22 DPRD decisions. Data on the resulting products of Banggai Kepulauan Regency in 2017 is presented in Table 2.3.2 .*

Jumlah Pegawai Negeri

*Number of Civil Servants in Banggai*

Sipil Kabupaten Banggai Kepulauan berjumlah 3.184 orang. Berdasarkan tingkat pendidikan yang ditamatkan, terlihat bahwa sebagian besar pegawai negeri sipil di Kabupaten Banggai Kepulauan sudah memiliki pendidikan diploma I,II ke atas. Hal ini dapat memberikan indikasi yang positif bagi kemajuan Kabupaten Banggai Kepulauan di masa yang akan datang (Tabel, 2.2.2).

*Kepulauan Regency are 3.184 people. Based on level education attained, it appears that the majority of civil servants in the Banggai Kepulauan already have a diploma of education at the top I,II. It can provide a positive indication for the progress of Banggai Kepulauan Regency in the future (Table 2.2.2).*

Data mengenai banyaknya peristiwa nikah, sertifikat tanah, serta realisasi belanja dan pendapatan pemerintah daerah dapat dilihat pada tabel 2.4.1 s/d tabel 2.6.2

*Data on the number of marriage event, land certificates, the number of actual revenue and expenditures of Government found in table 2.4.1 until table 2.6.2.*



## 2.1 Wilayah Administratif/*Administrative Area*

**Tabel 2.1.1 Jumlah Kelurahan Menurut Kecamatan di Kabupaten Banggai Kepulauan, 2018**  
*Number of Sub District by Sub District in Banggai Kepulauan Regency, 2018*

Kecamatan <i>Sub District</i>	2014	2015	2016	2017	2018
(1)	(2)	(3)	(4)	(5)	(6)
Totikum	-	-	-	-	-
Totikum Selatan	-	-	-	-	-
Tinangkung	1	1	1	1	1
Tinangkung Selatan	-	-	-	-	-
Tinangkung Utara	-	-	-	-	-
Liang	-	-	-	-	-
Peling Tengah	-	-	-	-	-
Bulagi	1	1	1	1	1
Bulagi Selatan	-	-	-	-	-
Bulagi Utara	1	1	1	1	1
Buko	-	-	-	-	-
Buko Selatan	-	-	-	-	-
<b>Banggai Kepulauan</b>	<b>3</b>	<b>3</b>	<b>3</b>	<b>3</b>	<b>3</b>

Sumber/*Source*: Peraturan Kepala Badan Pusat Statistik Nomor 29 Tahun 2018 Tanggal 15 Januari 2018 tentang Perubahan Atas Peraturan Kepala Badan Pusat Statistik Nomor 55 Tahun 2017 tentang Kode dan Nama Wilayah Kerja Statistik Tahun 2017/*Chief Statistician Regulation Number 29/2018, January 15 2018, as a revision of Chief Statistician Regulation Number 55 of 2017 on Code and Name of Regional Level of Data Collection.*

**Tabel 2.1.2 Jumlah Desa<sup>1</sup> Menurut Kecamatan di Kabupaten Banggai Kepulauan, 2018**  
**Number of Villages<sup>1</sup> by Sub District in Banggai Kepulauan Regency, 2018**

Kecamatan Sub District	2014	2015	2016	2017	2018
(1)	(2)	(3)	(4)	(5)	(6)
Totikum	11	11	11	11	11
Totikum Selatan	8	8	8	8	8
Tinangkung	10	10	10	10	10
Tinangkung Selatan	9	9	9	9	9
Tinangkung Utara	6	6	6	6	6
Liang	16	16	16	16	16
Peling Tengah	11	11	11	11	11
Bulagi	15	15	15	15	15
Bulagi Selatan	20	20	20	20	20
Bulagi Utara	11	11	11	11	11
Buko	13	13	13	13	13
Buko Selatan	11	11	11	11	11
<b>Banggai Kepulauan</b>	<b>141</b>	<b>141</b>	<b>141</b>	<b>141</b>	<b>141</b>

Catatan/Note: <sup>1</sup> Termasuk kelurahan dan Unit Permukiman Transmigrasi (UPT)/Include Transmigration Settlement Unit  
 Sumber/Source: Peraturan Kepala Badan Pusat Statistik Nomor 29 Tahun 2018 Tanggal 15 Januari 2018 tentang Perubahan Atas Peraturan Kepala Badan Pusat Statistik Nomor 55 Tahun 2017 tentang Kode dan Nama Wilayah Kerja Statistik Tahun 2017/Chief Statistician Regulation Number 29/2018, January 15 2018, as a revision of Chief Statistician Regulation Number 55 of 2017 on Code and Name of Regional Level of Data Collection.

## 2.2 Sumber Daya Manusia/*Human Resources*

**Tabel 2.2.1** Jumlah Pegawai Negeri Sipil Menurut Jabatan dan Jenis Kelamin di Kabupaten Banggai Kepulauan, 2017 dan 2018  
*Number of Civil Servants by Occupation and Sex in Banggai Kepulauan Regency, 2017 and 2018*

Jabatan <i>Occupation</i>	2017			2018		
	Laki-Laki <i>Male</i>	Perempuan <i>Female</i>	Jumlah <i>Total</i>	Laki-Laki <i>Male</i>	Perempuan <i>Female</i>	Jumlah <i>Total</i>
(1)	(2)	(3)	(4)	(5)	(6)	(7)
Fungsional Tertentu <i>Specific Functional</i>	694	783	1 477	674	771	1 455
Fungsional Umum/ <i>Staf General Functional</i>	655	601	1 256	612	529	1 141
Struktural/ <i>Structural</i>	369	198	567	365	233	598
Eselon V/ <i>5th Echelon</i>	-	-	-	-	-	-
Eselon IV/ <i>4th Echelon</i>	239	156	395	227	182	409
Eselon III/ <i>3rd Echelon</i>	110	39	149	116	46	162
Eselon II/ <i>2nd Echelon</i>	20	3	23	22	5	27
Eselon I/ <i>1st Echelon</i>	-	-	-	-	-	-
Jumlah/ <i>Total</i>	<b>1 718</b>	<b>1 582</b>	<b>3 300</b>	<b>1 651</b>	<b>1 533</b>	<b>3 184</b>

Catatan/*Note:*

Sumber/*Source:* Badan Kepegawaian dan Sumber Daya Manusia Kabupaten Banggai Kepulauan / *Department of Human Resources of Banggai Kepulauan Regency*

**Tabel 2.2.2** Jumlah Pegawai Negeri Sipil Menurut Tingkat Pendidikan dan Jenis Kelamin di Kabupaten Banggai Kepulauan, 2017 dan 2018  
*Number of Civil Servants by Occupation and Sex in Banggai Kepulauan Regency, 2017 and 2018*

Tingkat Pendidikan <i>Educational Level</i>	2017			2018		
	Laki-Laki <i>Male</i>	Perempuan <i>Female</i>	Jumlah <i>Total</i>	Laki-Laki <i>Male</i>	Perempuan <i>Female</i>	Jumlah <i>Total</i>
(1)	(2)	(3)	(4)	(5)	(6)	(7)
Sampai dengan SD <i>Up to Primary School</i>	10	-	10	7	-	7
SLTP/Sederajat General <i>Vocational Junior High School</i>	40	20	60	13	2	15
SMA/Sederajat General/Vocational Senior High School	582	403	985	462	257	719
Diploma I, II/Akta I, II <i>Diploma I, II/Akta I, II</i>	142	161	303	120	137	257
Diploma III/Akta III/ Sarjana Muda <i>Diploma III/Akta III/ Bachelor</i>	74	242	316	64	236	300
Tingkat Sarjana/ Doktor/Ph.D <i>University Graduates</i>	879	752	1 631	985	901	1886
<b>Jumlah/Total</b>	<b>1 727</b>	<b>1 578</b>	<b>3 305</b>	<b>1651</b>	<b>1533</b>	<b>3184</b>

Catatan/Note:

Sumber/Source: Badan Kepegawaian dan Sumber Daya Manusia Kabupaten Banggai Kepulauan / *Department of Human Resources of Banggai Kepulauan Regency*

**Tabel 2.2.3 Jumlah Pegawai Negeri Sipil Menurut Tingkat Kepangkatan dan Jenis Kelamin di Kabupaten Banggai Kepulauan, 2017 dan 2018**  
**Number of Civil Servants by Hierarchy and Sex in Banggai Kepulauan Regency, 2017 and 2018**

Pangkat/Golongan/Ruang Hierarchy	2017			2018		
	Laki-Laki Male	Perempuan Female	Jumlah Total	Laki-Laki Male	Perempuan Female	Jumlah Total
(1)	(2)	(3)	(4)	(5)	(6)	(7)
1. I/A (Juru Muda)	1	-	1	1	-	1
2. I/B (Juru Muda Tingkat I)	2	-	2	2	-	2
3. I/C (Juru)	8	5	13	5	2	7
4. I/D (Juru Tingkat I)	9	-	9	8	-	8
<b>Golongan I/Range I</b>	<b>20</b>	<b>5</b>	<b>25</b>	<b>16</b>	<b>2</b>	<b>18</b>
5. II/A (Pengatur Muda)	127	123	250	102	87	189
6. II/B (Pengatur Muda Tingkat I)	119	33	152	69	33	102
7. II/C (Pengatur)	155	210	365	190	199	389
8. II/D (Pengatur Tingkat I)	59	75	134	64	63	127
<b>Golongan II/Range II</b>	<b>460</b>	<b>441</b>	<b>901</b>	<b>425</b>	<b>382</b>	<b>807</b>
9. III/A (Penata Muda)	269	398	667	244	346	590
10. III/B (Penata Muda Tingkat I)	175	169	344	162	216	378
11. III/C (Penata)	271	232	503	292	237	529
12. III/D (Penata Tingkat I)	214	170	384	205	184	389
<b>Golongan III/Range III</b>	<b>929</b>	<b>969</b>	<b>1 898</b>	<b>903</b>	<b>983</b>	<b>1886</b>
13. IV/A (Pembina)	216	123	339	204	117	321
14. IV/B (Pembina Tingkat I)	80	39	119	86	48	134
15. IV/C (Pembina Utama Muda)	21	1	22	17	1	18
16. IV/D (Pembina Utama Madya)	1	-	1	-	-	-
17. IV/E (Pembina Utama)	-	-	-	-	-	-
<b>Golongan IV/Range IV</b>	<b>318</b>	<b>163</b>	<b>481</b>	<b>307</b>	<b>166</b>	<b>473</b>
<b>Jumlah/Total</b>	<b>1 727</b>	<b>1 578</b>	<b>3 305</b>	<b>1651</b>	<b>1533</b>	<b>3184</b>

Catatan/Note:

Sumber/Source: Badan Kepegawaian dan Sumber Daya Manusia Kabupaten Banggai Kepulauan / Department of Human Resources of Banggai Kepulauan Regency



## 2.3 Dewan Perwakilan Rakyat Daerah

*The Regional House of Representative*

Jumlah Anggota Dewan Perwakilan Rakyat Daerah Menurut Partai Politik dan Jenis Kelamin di Kabupaten Banggai Kepulauan, 2018

**Tabel**  
**Table** 2.3.1

*Number of Members of The Regional House of Representatives by Political Parties and Sex in Banggai Kepulauan Regency, 2018*

Partai Politik <i>Political Parties</i>	Jenis Kelamin/Sex			Jumlah <i>Total</i>
	Laki-Laki <i>Male</i>	Perempuan <i>Female</i>		
(1)	(2)	(3)	(4)	
1. Partai Golkar/ <i>Golkar Party</i>	4	1		5
2. PAN/ <i>PAN</i>	4	1		5
3. PDIP/ <i>PDIP</i>	4	-		4
4. Partai Demokrat/ <i>Demokrat Party</i>	1	1		2
5. Nasdem/ <i>Nasdem Party</i>	1	1		2
6. Gerindra / <i>Gerindra Party</i>	2	-		2
7. PKS/ <i>PKS</i>	2	-		2
8. Partai Hanura/ <i>Hanura Party</i>	1	-		1
8. PPP/ <i>PP</i>	1	-		1
9. PBB/ <i>PBB</i>	1	-		1
<b>Banggai Kepulauan</b>	<b>21</b>	<b>4</b>		<b>25</b>

Sumber: Sekretariat DPRD Kabupaten Banggai Kepulauan

Source: *Secretariat of the Regional Representative Council of Banggai Kepulauan Regency*

**Tabel**  
**Table**      **2.3.2**  
**Jumlah Keputusan DPRD Kabupaten menurut Produk di Kabupaten Banggai Kepulauan, 2014-2018**  
**Decision Number of House of Local Representatives (DPRD) Regency by Product in Banggai Kepulauan Regency, 2014-2018**

No	Produk	2014 <sup>1</sup>	2015	2016	2017	2018
(1)	(2)	(3)	(4)	(5)	(6)	(7)
1	Peraturan Daerah	11	11	12	13	8
2	Keputusan DPRD	13	34	1	24	22
3	Nota Kesepakatan	-	4	-	4	4
4	Berita Acara Persetujuan	9	-	-	4	-
5	Persetujuan Prinsip	-	-	-	1	-
6	Pernyataan	-	-	-	-	-
7	Pernyataan Pendapat	-	-	-	-	-
8	Resolusi	-	-	-	-	-
9	Kesimpulan/Pendapat	-	-	-	-	-
10	Keputusan Badan Musyawarah	6	5	1	7	4
11	Memorandum	-	-	-	-	-
12	Panitia Anggaran	-	-	-	2	-
13	Panitia Khusus	10	-	8	6	-
14	Rekomendasi	1	-	-	2	-
15	Keputusan Pimpinan DPRD	11	-	-	-	-
<b>Jumlah</b>		<b>61</b>	<b>54</b>	<b>22</b>	<b>63</b>	<b>30</b>

Sumber: Sekretariat DPRD Kabupaten Banggai Kepulauan

Source: Secretariat of the Regional Representative Council of Banggai Kepulauan Regency





Tabel  
Table 2.5.2

**Luas Tanah Yang Disertifikasi Menurut Hak Atas Tanah di Kabupaten Banggai Kepulauan (m<sup>2</sup>), 2014-2018**  
**Number of Letter of Land has Certificated that Issued by Owning Land in Banggai Kepulauan Regency (m<sup>2</sup>), 2014-2018**

Jenis Hak Atas Tanah	2014	2015 <sup>1</sup>	2016 <sup>1</sup>	2017 <sup>1</sup>	2018 <sup>1</sup>
Type of Land Rights					
(1)	(2)	(3)	(4)	(5)	(6)
Hak Milik/ Right of Property	33 810 000	4 465 332	23 694 570	8 899 992	10 023 993
Hak Guna Bangunan/ Right of Buliding Use	-	62 946	198	-	-
Hak Guna Usaha/ Right of Effort Use	-	-	-	-	-
Hak Pakai/ Right Use	91 710	38 303	81 808	442 458	219 765
<b>Jumlah/ Total</b>	<b>33 901 070</b>	<b>4 566 581</b>	<b>23 776 576</b>	<b>9 342 450</b>	<b>10 243 758</b>

Sumber : Badan Pertanahan Nasional Kabupaten Banggai Kepulauan  
 Source : National Land Agency of Banggai Kepulauan Regency

Catatan/ Note : 1) Kondisi setelah pemekaran  
 : 1) Conditions after separation

2.6 Keuangan Daerah/ *Local Finance*Tabel  
Table 2.6.1

## Realisasi Pendapatan Pemerintah Kabupaten Banggai Kepulauan Menurut Jenis Pendapatan (juta rupiah), 2015–2018

*Actual Revenues of Government of Banggai Kepulauan Regency by Source of Revenues (million rupiahs), 2015–2018*

Jenis Pendapatan <i>Source of Revenues</i>		2015	2016	2017	2018
(1)		(2)	(3)	(4)	(5)
1.	<b>Pendapatan Asli Daerah (PAD)/ Original Local Government Revenue</b>	<b>21 038.00</b>	<b>18 882.43</b>	<b>40 841.50</b>	<b>23 922.23</b>
1.1	Pajak Daerah/ <i>Local Taxes</i>	3 781.00	4 468.41	5 679.62	5 632.81
1.2	Retribusi Daerah/ <i>Retributions</i>	1 668.00	2 727.33	5 131.21	8 267.73
1.3	Hasil Perusahaan Milik Daerah dan Pengelolaan Kekayaan Daerah yang Dipisahkan <i>Income of Regional Gov. Corporate and Management of Separated Reg. Gov. Wealth</i>	481.00	647.15	735.42	1 155.60
1.4	Lain-lain PAD yang Sah/ <i>Other Original Local Gov. Revenue</i>	15 106.00	11 .39.94	29 295.25	8 866.09
2.	<b>Dana Perimbangan <i>Balanced Budget</i></b>	<b>488 953.00</b>	<b>575 069.25</b>	<b>595 065.93</b>	<b>658 206.30</b>
2.1	Bagi Hasil Pajak-Bagi Hasil Bukan Pajak/ <i>Tax Sharing- Non Tax</i>	15 270.00	15 487.82	19 176.80	28 346.51
2.2	Dana Alokasi Umum <i>General Allocation Funds</i>	410 850.00	455 778.93	453 262.46	465 346.80
2.3	Dana Alokasi Khusus <i>Special Allocation Funds</i>	62 832.00	103 802.49	122 416.64	164.512.99
3.	<b>Lain-lain Pendapatan yang Sah/ Other Legal Revenue</b>	<b>96 364.00</b>	<b>110 986.27</b>	<b>128 742.86</b>	<b>137 055.88</b>
<b>Jumlah/Total</b>		<b>624 815.00</b>	<b>704 938.36</b>	<b>764 650.29</b>	<b>819 184.42</b>

Sumber/Source: Survei Statistik Keuangan Daerah/*Financial Statistics of Government Survey*

Tabel  
Table 2.6.2Realisasi Belanja Pemerintah Kabupaten Banggai Kepulauan  
Menurut Jenis Belanja (juta rupiah), 2015–2018*Actual Expenditures of Government of Banggai Kepulauan  
Regency by Kind of Expenditures (million rupiahs), 2015–2018*

Jenis Belanja Kind of Expenditures			2015	2016	2017	2018
(1)			(2)	(3)	(4)	(5)
1.	<b>Belanja Tidak Langsung</b> <i>Indirect Expenditure</i>		<b>308 248.00</b>	<b>416 330.87</b>	<b>399 077.27</b>	<b>410 051.49</b>
1.1	Belanja Pegawai/Personnel <i>expenditure</i>		212 826.00	248 472.69	231 969.08	254 970.91
1.2	Belanja Hibah/Grant		8 205.00	38 617.60	1 840.00	3 380.40
1.3	Belanja Bantuan Sosial <i>Social Expenditure</i>		4 127.00	303.00	360.00	369.00
1.4	Belanja Bagi Hasil kepada Provinsi/Kabupaten/Kota <i>Sharing Fund Expenditure to Provincial/District/ City and Village Government</i>		291.00	-	1 794.80	912.29
1.5	Belanja Bantuan Keuangan kepada Provinsi/ Kabupaten/ Kota dan Pemerintah Desa <i>Financial Assistance Expenditure to Provincial/ District/City and Village Government</i>		82 243.00	128 708.04	161 613.39	149 716.74
1.6	Belanja Tidak Terduga <i>Unpredicted Expenditure</i>		553.00	229.52	1 500.00	702 .13
2.	<b>Belanja Langsung</b> <i>Direct Expenditure</i>		<b>298 690.00</b>	<b>280 538.53</b>	<b>422 898.84</b>	<b>414 636.45</b>
2.1	Belanja Pegawai/Personnel <i>expenditure</i>		29 144.00	26 213.96	37 675.46	46 886.90
2.2	Belanja Barang dan Jasa <i>Goods and Services Expenditure</i>		98 086.00	98 595.53	145 395.23	167.465.86
2.3	Belanja Modal <i>Capital expenditure</i>		171 459.00	155 729.03	239 828.16	200 283.69
<b>Jumlah/Total</b>			<b>606 938.00</b>	<b>696 869.40</b>	<b>821 976.10</b>	<b>824 687.94</b>

Sumber/Source: Survei Statistik Keuangan Daerah/*Financial Statistics of Government Survey*

**RASIO JENIS KELAMIN**

**59.321**  
jiwa



**58.312**  
jiwa

Rasio jenis kelamin adalah rasio penduduk laki-laki terhadap penduduk perempuan. Rasio jenis kelamin sebesar 101,73 berarti setiap 100 penduduk perempuan terdapat 101 sampai 102 penduduk laki-laki







**PENJELASAN TEKNIS**

1. Sumber utama data kependudukan adalah sensus penduduk yang dilaksanakan setiap sepuluh tahun sekali. Sensus penduduk telah dilaksanakan sebanyak enam kali sejak Indonesia merdeka, yaitu tahun 1961, 1971, 1980, 1990, 2000, dan 2010. Di dalam sensus penduduk, pencacahan dilakukan terhadap seluruh penduduk yang berdomisili di wilayah teritorial Indonesia termasuk warga negara asing kecuali anggota korps diplomatik negara sahabat beserta keluarganya. Metode pengumpulan data dalam sensus dilakukan dengan wawancara antara petugas sensus dengan responden dan juga melalui e-census. Pencatatan penduduk menggunakan konsep usual residence, yaitu konsep di mana penduduk biasa bertempat tinggal. Bagi penduduk yang bertempat tinggal tetap dicacah di mana mereka biasa tinggal, sedangkan untuk penduduk yang tidak bertempat tinggal tetap dicacah di tempat di mana mereka ditemukan petugas sensus pada malam 'Hari Sensus'. Termasuk penduduk yang tidak bertempat tinggal tetap adalah tuna wisma, awak kapal berbendera Indonesia, penghuni perahu/rumah apung, masyarakat terpencil/terasing, dan pengungsi. Bagi mereka yang mempunyai tempat tinggal tetap dan sedang bepergian ke luar wilayah lebih dari

**TECHNICAL NOTES**

1. *The main source of demographic data is population census, which is conducted every ten years. Population Census has been conducted six times since Indonesia's independence: 1961, 1971, 1980, 1990, 2000, and 2010. The population census enumerates all residents who domicile in the entire territory of Indonesia including foreign citizens except the diplomatic corps members and their families. The method of data collection in a population census involves interviewing respondents and conducting e-census. Enumeration of the population uses the concept of "usual residence", which is the concept of "places where people usually live". De jure was applied to the permanent residents, while de facto was applied to non-permanent residents. The permanent residents were enumerated in place where they normally live, the non-permanent residents were enumerated where they were found by the enumerators, on the night of 'Census Date'. The non permanent residents include homeless people, ship crew, boat people, remote area community, and internally displaced persons. Those who had permanent residence and had been travelling away from their home for six months or more were not enumerated in their permanent place, but in the place where they were during the census. For the periods where the population*

enam bulan, tidak dicacah di tempat tinggalnya, tetapi dicacah di tempat tujuannya. Untuk tahun yang tidak dilaksanakan sensus penduduk, data kependudukan diperoleh dari hasil proyeksi penduduk. Proyeksi penduduk merupakan suatu perhitungan ilmiah yang didasarkan pada asumsi dari komponen-komponen perubahan penduduk, yaitu kelahiran, kematian, dan migrasi. Proyeksi penduduk Indonesia 2010–2035 menggunakan data dasar penduduk hasil SP2010.

- 2. Penduduk Indonesia** adalah semua orang yang berdomisili di wilayah teritorial Indonesia selama 6 bulan atau lebih dan atau mereka yang berdomisili kurang dari 6 bulan tetapi bertujuan menetap.
  - 3. Laju pertumbuhan penduduk** adalah angka yang menunjukkan persentase penambahan penduduk dalam jangka waktu tertentu.
  - 4. Kepadatan penduduk** adalah rasio banyaknya penduduk per kilometer persegi.
  - 5. Rasio jenis kelamin** adalah perbandingan antara penduduk laki-laki dan penduduk perempuan pada suatu wilayah dan waktu tertentu. Biasanya dinyatakan dengan banyaknya penduduk laki-laki untuk 100 penduduk perempuan.
  - 6. Distribusi penduduk** adalah pola persebaran penduduk di suatu wilayah, baik berdasarkan batas-batas geografis maupun berdasarkan batas-batas administrasi pemerintahan.
- census is not conducted, population projection is done to estimate population during those years. The population projection is an estimate based on the demographic components, such as birth, death, and migration. Indonesia's 2010–2035 population projection used the 2010 Population Census as the base population.*
- 2. The population of Indonesia** are all residents of the entire territory of Indonesia who have stayed for six months or longer, and those who intended to stay more than six months even though their length of stay is less than six months.
  - 3. The growth rate of population** is the number that show percentage of population growth within a specified period.
  - 4. Population density** is ratio of population per square kilometer.
  - 5. Sex ratio** is the ratio of males population to females population in a given area and time, usually expressed as the number of males for every 100 females.
  - 6. Population distribution** is the pattern of population distribution in an area, either by geographic boundaries or by government administrative boundaries.

7. **Komposisi penduduk** adalah pola persebaran penduduk menurut karakteristiknya, contoh: penduduk menurut kelompok umur, penduduk menurut jenis kelamin.
8. **Rumah tangga** adalah seseorang atau sekelompok orang yang mendiami sebagian atau seluruh bangunan fisik/sensus dan biasanya tinggal bersama serta pengelolaan makan dari satu dapur. Yang dimaksud makan dari satu dapur adalah jika pengurusan kebutuhan sehari-harinya dikelola bersama-sama menjadi satu.
9. **Anggota rumah tangga** adalah semua orang yang biasanya bertempat tinggal di suatu rumah tangga, baik yang berada di rumah pada waktu pencacahan maupun yang sementara tidak ada.
10. **Rata-rata anggota rumah tangga** adalah angka yang menunjukkan rata-rata jumlah anggota rumah tangga per rumah tangga.
11. **Penduduk usia kerja** adalah penduduk yang berumur 15 tahun ke atas.
12. **Angkatan kerja** adalah penduduk usia kerja (15 tahun ke atas) yang bekerja, punya pekerjaan namun sementara tidak bekerja, dan pengangguran.
13. **Bekerja** adalah kegiatan ekonomi yang dilakukan oleh seseorang dengan maksud memperoleh atau membantu memperoleh pendapatan atau keuntungan dan lamanya bekerja paling sedikit 1 jam secara terus menerus dalam
7. ***Population compotition** is the pattern of population distribution by its characteristics, example: population by age group, population by sex.*
8. ***Household** is an individual or group of people living in a physical/census building unit or part of it and usually commit on a common provision for food and other essentials of living. Common provision for food means one organising daily needs for all of household members.*
9. ***Household member** are those who usually lives in a household regardless of their location at the time of enumeration.*
10. ***Average household size** is the average number of household members per household.*
11. ***Working age population** is persons of 15 years and over.*
12. ***Labor force or economically active** are persons of 15 years and over, who in the previous week were working, temporarily absent from work but having jobs, and unemployment.*
13. ***Working** is economic activity conducted by a person and intended to earn income by doing work or helping to do work at least one hour continuously during the reference week (including unpaid family worker/s for any economic activity).*

seminggu yang lalu (termasuk pekerja keluarga tanpa upah yang membantu dalam suatu usaha/kegiatan ekonomi).

- 14. Jumlah jam kerja seluruhnya** adalah jumlah jam kerja yang digunakan untuk bekerja (tidak termasuk jam kerja istirahat resmi dan jam kerja yang digunakan untuk hal-hal di luar pekerjaan).
  - 15. Lapangan usaha** adalah bidang kegiatan dari pekerjaan/tempat bekerja di mana seseorang bekerja. Klasifikasi lapangan usaha mengikuti Klasifikasi Baku Lapangan Usaha Indonesia (KBLI) dalam 1 digit.
  - 16. Status pekerjaan** adalah kedudukan seseorang dalam unit usaha/kegiatan dalam melakukan pekerjaan.
  - 17. Berusaha sendiri tanpa dibantu orang lain** adalah bekerja atau berusaha dengan menanggung risiko secara ekonomis, yaitu dengan tidak kembalinya ongkos produksi yang telah dikeluarkan dalam rangka usahanya tersebut, serta tidak menggunakan pekerja dibayar maupun pekerja tak dibayar, termasuk yang sifat pekerjaannya memerlukan teknologi atau keahlian khusus.
  - 18. Berusaha dibantu buruh tidak tetap/buruh tidak dibayar** adalah bekerja atau berusaha atas risiko sendiri, dan menggunakan buruh/pekerja tak dibayar dan atau buruh/pekerja tidak tetap.
  - 19. Berusaha buruh dibantu tetap/buruh** adalah dibayar berusaha atas risiko sendiri dan mempekerjakan
- 14. Total working hours** is the total hours spent by an employee to perform all jobs (excluding the time used for other activities which are not classified as work).
  - 15. Industry** is field of a person's activity or establishment. The classification of industries follows the Indonesia Standard Industrial Classification (KBLI) in one digit.
  - 16. Employment status** is the status of a person at his place of work or establishment where he was employed.
  - 17. Own-account worker** is a person who works at his own risk without assisted by paid per mount worker or unpaid worker include technical job or skill job.
  - 18. Employer assisted by temporary workers/unpaid worker** is a person who works at his own risk and assisted by temporary worker/unpaid worker.
  - 19. Employer assisted by permanent workers/paid workers** is a person who does his business at her/his

paling sedikit satu orang buruh/pekerja tetap yang dibayar.

**20. Buruh/karyawan/pegawai** adalah seseorang yang bekerja pada orang lain atau instansi/kantor/perusahaan secara tetap dengan menerima upah/gaji baik berupa uang maupun barang. Buruh yang tidak mempunyai majikan tetap, tidak digolongkan sebagai buruh/karyawan, tetapi sebagai pekerja bebas. Seseorang dianggap memiliki majikan tetap jika memiliki 1 (satu) majikan (orang/rumah tangga) yang sama dalam sebulan terakhir, khusus pada sektor bangunan batasannya tiga bulan. Apabila majikannya instansi/lembaga, boleh lebih dari satu.

**21. Pekerja bebas** adalah seseorang yang bekerja pada orang lain/majikan/institusi yang tidak tetap (lebih dari 1 majikan dalam sebulan terakhir) di usaha pertanian baik berupa usaha rumah tangga maupun bukan usaha rumah tangga, ataupun di nonpertanian atas dasar balas jasa dengan menerima upah atau imbalan baik berupa uang maupun barang, dan baik dengan sistem pembayaran harian maupun borongan

**22. Pekerja tak dibayar** adalah seseorang yang bekerja membantu usaha untuk memperoleh penghasilan/keuntungan yang dilakukan oleh salah seorang anggota rumah tangga atau bukan anggota rumah tangga tanpa mendapat upah/gaji baik berupa uang maupun barang.

*own risk at least one assisted by paid permanent worker.*

**20. Employee** is a person who work permanently for other people or institution/office/ company and gains some money/cash or goods as wage/salary. Labor who have no permanent employer is not categorized as a laborer/worker/employee but casual worker. A laborers in general is considered to have a permanent employer if he has the same employer during the past month, particularly for building construction sector is 3 months. If the employer is an institution, more than 1 (one) employer is allowed.

**21. Casual employee** is a person who does not work permanently for other people/employer/ institution (more than 1 employer during the last 1 month) in agricultural sector, either home industry or not home industry, or in non-agricultural sector based on remuneration paid with money or goods, and based on daily or contact payment system.

**22. Unpaid worker** is a person who intended to work without pay, either with money or good, in an establishment run by other members of the family, relative or neighbour.

ULASAN	DESCRIPTION
<b>Kependudukan</b>	<b>Population</b>
<p>Jumlah penduduk Kabupaten Banggai Kepulauan tahun 2010, 2017, dan 2018 disajikan pada tabel 3.1.1.</p>	<p><i>The population of Banggai Kepulauan Regency 2010, 2017 dan 2018 are presented in Table 3.1.1.</i></p>
<p>Jumlah penduduk tahun 2018 sebesar 117.633 jiwa. Laju pertumbuhan selama periode 2017-2018 yaitu 0,70%. Adapun jumlah penduduk dan laju pertumbuhan penduduk tahun 2017-2018 per kecamatan disajikan pada tabel 3.1.1, dimana pertumbuhan penduduk paling tinggi berada di Kecamatan Tinangkung.</p>	<p><i>In 2018, total populations are 117.633 people. The growth rate on period 2017-2018 is 0,70%. Total populations and growth rate on period 2017-2018 in each sub district presented on table 3.1.1, which is the subdistrict that has largest growth is Tinangkung Subdistct.</i></p>
<p>Jumlah penduduk begitu besar dan terus bertambah setiap tahun. Sebagian besar penduduk masih terpusat di Kecamatan Tinangkung. Data tahun 2018 menunjukkan sekitar 12,07 % penduduk tinggal di Kecamatan Tinangkung. Dimana luas Kecamatan Tinangkung sekitar 12,56% dari seluruh wilayah daratan Kabupaten Banggai Kepulauan.</p>	<p><i>The population is so large and growing every year. Most of the population remains concentrated in Tinangkung sub-district. Data in 2018 indicated that about 12,07 % of the population lives in Tinangkung sub-district. While the vast Tinangkung sub-district is about 12,56% of the entire land area of Banggai Kepulauan Regency.</i></p>
<p>Pada tahun 2018, kepadatan penduduk tertinggi terjadi di Kecamatan Totikum Selatan, yaitu 90 orang per km<sup>2</sup> dengan luas wilayah hanya sebesar 95,19 km<sup>2</sup> (3,83 persen dari total Kabupaten Banggai Kepulauan). Kepadatan penduduk terendah terjadi di Kecamatan Bulagi Utara, yaitu 29 orang per km<sup>2</sup> dengan luas wilayah sebesar 318 km<sup>2</sup>. Untuk informasi lebih lengkap dapat dilihat pada Tabel 3.1.3.</p>	<p><i>In 2018, the large amount of residents in Totikum Selatan is 90 inhabitants per km<sup>2</sup> with an area only of 95,19 km<sup>2</sup> (is about 3,83 persen of the entire land area of Banggai Kepulauan Regency). The lowest population density occurred in the Sub-district of Bulagi Utara, which is 29 people per km<sup>2</sup> with a total area of 318 km<sup>2</sup>. For more detail information can be seen in Table 3.1.3.</i></p>
<p>Pada tahun 2018, rasio jenis kelamin penduduk Kabupaten Banggai Kepulauan sebagian besar sudah di atas 100. Ini berarti bahwa jumlah penduduk laki-laki di Kabupaten Banggai Kepulauan</p>	<p><i>In 2018, the sex ratio of Banggai Kepulauan, already above 100. This means that the number of male population in the Banggai Kepulauan, more than the total population of</i></p>

lebih banyak daripada jumlah penduduk perempuan (Tabel 3.1.2.). *women (Table 3.1.2.).*

**Ketenagakerjaan**

***Employment***

Pada tahun 2018 tercatat penduduk yang bekerja di Kabupaten Banggai Kepulauan sebanyak 56.238 orang, pengangguran sebanyak 2.103 orang dan yang bukan angkatan kerja sebanyak 24.794 orang (Tabel 3.2.2).

*In 2018 listed the population working in the Banggai Kepulauan Regency are 56.238 people, 2.103 people are unemployment and who are not work forces are 24.794 people (Table 3.2.2).*

Informasi tentang penduduk yang bekerja menurut usia 15 tahun ke atas menurut kegiatan utama, menurut lapangan usaha serta persentase menurut jam kerja seminggu yang lalu dapat dilihat pada Tabel 3.2.4, Tabel 3.2.5 dan Tabel 3.2.6.

*Information on the working population by age 15 years and over by main activity, according to the field of business and the percentage according to working hours a week ago could be seen in Table 3.2.4, Table 3.2.5 and Table 3.2.6.*

Jumlah pencari kerja menurut tingkat pendidikan di Kabupaten Banggai Kepulauan sebanyak 290 orang selama tahun 2018. Dari 290 pencari kerja tersebut, tingkat pendidikan yang paling banyak yaitu berasal dari lulusan universitas sebanyak 161 orang pencari kerja (Tabel 3.2.7).

*The amount of job seekers according to educational level in the Banggai Kepulauan, as much as 290 people during 2018. Of the 290 job seekers, the highest level of education is comes from university graduate as much as 161 job seekers (Table 3.2.7).*





**3.1 Penduduk/Population**

**Tabel 3.1.1** **Kepadatan Penduduk, Rasio Jenis Kelamin Penduduk Menurut Kecamatan di Kabupaten Banggai Kepulauan, 2010 dan 2018**  
*Population, Population Growth Rate, Percentage Distribution of Population, Population Density, and Population Sex Ratio by Sub District in Banggai Kepulauan Regency, 2010 and 2018*

Kecamatan Sub District	Penduduk Population			Laju Pertumbuhan Penduduk per Tahun Annual Population Growth Rate (%)	
	2010 <sup>1</sup>	2017 <sup>2</sup>	2018 <sup>2</sup>	2017–2018	2010–2018 <sup>2</sup>
(1)	(2)	(3)	(4)	(5)	(6)
Totikum	9 869	10 382	10 440	0.56	0.71
Totikum Selatan	8 036	8 537	8 595	0.68	0.84
Tinangkung	13 201	15 190	15 402	1.40	1.95
Tinangkung Selatan	7 204	7 942	8 022	1.01	1.35
Tinangkung Utara	7 670	8 463	8 551	1.04	1.37
Liang	8 768	9 148	9 188	0.44	0.59
Peling Tengah	9 244	10 025	10 112	0.87	1.13
Bulagi	9 529	9 976	10 028	0.52	0.64
Bulagi Selatan	9 716	9 932	9 954	0.22	0.30
Bulagi Utara	8 890	9 316	9 361	0.48	0.65
Buko	9 356	9 838	9 894	0.57	0.70
Buko Selatan	7 881	8 062	8 086	0.30	0.32
<b>Banggai Kepulauan</b>	<b>109 364</b>	<b>116 811</b>	<b>117633</b>	<b>0.70</b>	<b>0.92</b>

Lanjutan Tabel/*Continued Table 3.1.1*

Kecamatan Sub District	Persentase Penduduk <i>Percentage of Total Population</i>		Kepadatan Penduduk per km <sup>2</sup> <i>Population Density per sq.km</i>	
	2010 <sup>1</sup>	2018 <sup>2</sup>	2010 <sup>1</sup>	2018 <sup>2</sup>
(1)	(7)	(8)	(9)	(10)
Totikum	9.02	9.02	63	67
Totikum Selatan	7.35	7.35	84	90
Tinangkung	12.07	12.07	42	49
Tinangkung Selatan	6.59	6.59	38	43
Tinangkung Utara	7.01	7.01	56	63
Liang	8.02	8.02	50	52
Peling Tengah	8.45	8.45	66	72
Bulagi	8.71	8.71	35	36
Bulagi Selatan	8.88	8.88	30	31
Bulagi Utara	8.13	8.13	28	29
Buko	8.55	8.55	51	54
Buko Selatan	7.21	7.21	42	43
Banggai Kepulauan	<b>100.00</b>	<b>100.00</b>	<b>44</b>	<b>47</b>

Lanjutan Tabel/*Continued Table 3.1.1*

Kecamatan <i>Sub District</i>	Rasio Jenis Kelamin/ <i>Population Sex Ratio</i>	
	2010 <sup>1</sup>	2018 <sup>2</sup>
(1)	(11)	(12)
Totikum	105.09	104.43
Totikum Selatan	101.45	100.58
Tinangkung	101.54	99.43
Tinangkung Selatan	104.25	102.83
Tinangkung Utara	101.58	100.16
Liang	101.93	101.36
Peling Tengah	101.66	100.48
Bulagi	102.44	101.85
Bulagi Selatan	105.41	105.15
Bulagi Utara	106.03	105.42
Buko	100.82	100.20
Buko Selatan	100.13	99.95
<b>Banggai Kepulauan</b>	<b>102.68</b>	<b>101.73</b>

Catatan/Note: <sup>1</sup> Hasil SP2010 (Mei)/*The result of the 2010 Population Census (May)*

<sup>2</sup> Hasil Proyeksi Penduduk Indonesia 2015–2045 (Pertengahan tahun/Juni)/*The result of Indonesia Population Projection 2010–2035 (mid year/June)*

<sup>3</sup> Rata-rata Laju Pertumbuhan Penduduk per tahun 2000–2010 untuk Aceh dihitung dengan menggunakan data Sensus Penduduk Aceh Nias (SPAN) 2005 dan SP2010/*Annual growth rate of population 2000–2010 to Aceh was calculated using data Aceh Nias Population Census (SPAN) 2005 and 2010 Population Census.*

Sumber/Source: BPS, Sensus Penduduk (SP) 2010 dan Proyeksi Penduduk Indonesia 2015–2045/*BPS-Statistics Indonesia, 2010 Population Census and Indonesia Population Projection 2015–2045*

## 3.2 KETENAGAKERJAAN/EMPLOYMENT

**Tabel 3.2.1** Jumlah Penduduk Berumur 15 Tahun Keatas Menurut Jenis Kegiatan Selama Seminggu yang Lalu dan Jenis Kelamin di Kabupaten Banggai Kepulauan, 2018  
**Table 3.2.1** Population Aged 15 Years and Over by Type of Activity During The Previous Week and Sex in Banggai Kepulauan Regency, 2018

Kegiatan Utama <i>Main Activity</i>	Jenis Kelamin/Sex		
	Laki-laki <i>Male</i>	Perempuan <i>Female</i>	Jumlah <i>Total</i>
(1)	(2)	(3)	(4)
<b>Angkatan Kerja/Economically Active</b>	<b>34 777</b>	<b>23 564</b>	<b>58 341</b>
Bekerja/ <i>Working</i>	33 404	22 834	56 238
Pengangguran Terbuka/ <i>Unemployment</i>	1 373	730	2 103
<b>Bukan Angkatan Kerja / Economically Inactive</b>	<b>7 161</b>	<b>17 633</b>	<b>24 794</b>
Sekolah/ <i>Attending School</i>	3 966	3 057	7 023
Mengurus Rumah Tangga/ <i>Housekeeping</i>	1 706	14 046	15 752
Lainnya/ <i>Others</i>	1 489	530	2 019
<b>Jumlah/Total</b>	<b>41 938</b>	<b>41 197</b>	<b>83 135</b>
<b>Tingkat Partisipasi Angkatan Kerja Economically Active Participation Rate</b>	<b>82.92 %</b>	<b>57.20 %</b>	<b>70.18 %</b>
<b>Tingkat Pengangguran/Unemployment Rate</b>	<b>3.95 %</b>	<b>3.10 %</b>	<b>3.60 %</b>

Sumber: Survei Angkatan Kerja Nasional Agustus  
 Source: August National Labor Force Survey

**Tabel 3.2.2** Jumlah Penduduk Berumur 15 Tahun Ke Atas Menurut Pendidikan Tertinggi yang Ditamatkan dan Jenis Kegiatan Selama Seminggu yang Lalu di Kabupaten Banggai Kepulauan, 2018  
**Table 3.2.2** *Population Aged 15 Years and Over by Educational Attainment and Type of Activity During The Previous Week in Banggai Kepulauan Regency, 2018*

Pendidikan Tertinggi yang Ditamatkan <i>Educational Attainment</i>	Angkatan Kerja/ <i>Economically Active</i>		
	Bekerja <i>Working</i>	Pengangguran Terbuka <i>Unemployment</i>	Jumlah <i>Total</i>
(1)	(2)	(3)	(4)
Sekolah Dasar/ <i>Primary School</i>	28 373	140	28 513
Sekolah Menengah Pertama/ <i>Junior High School</i>	7 428	837	8 265
Sekolah Menengah Atas/ <i>Senior High School</i>	11 034	762	11 796
Sekolah Menengah Atas Kejuruan/ <i>Vacational Senior High School</i>	3 097	364	3 461
Diploma I/II/III/Akademi Diploma I/II/III/Academy	1 279	-	1 279
Universitas/ <i>University</i>	5 027	-	5 027
<b>Jumlah/<i>Total</i></b>	<b>56 238</b>	<b>2 103</b>	<b>58 341</b>

Sumber: Survei Angkatan Kerja Nasional Agustus  
 Source: *August National Labor Force Survey*

Tabel  
Table 3.2.3

**Jumlah Penduduk Berumur 15 Tahun Keatas yang Bekerja Selama Seminggu yang Lalu Menurut Kelompok Umur dan Jenis Kelamin di Kabupaten Banggai Kepulauan, 2017**

*Population Aged 15 Years and Over Who Worked During the Previous Week by Age Group and Sex in Banggai Kepulauan Regency, 2017*

Kelompok Umur <i>Age Group</i>	Jenis Kelamin/Sex		
	Laki-laki <i>Male</i>	Perempuan <i>Female</i>	Jumlah <i>Total</i>
(1)	(2)	(3)	(4)
15-24	4 217	1 932	6 149
25-30	3 823	2 095	5 918
31-34	4 236	2 195	6 431
35-44	8 491	6 270	14 761
45-54	6 589	5 763	12 352
55-59	2 079	2 298	4 377
60-64	1 834	1 109	2 943
65+	2 135	1 172	3 307
<b>Jumlah/Total</b>	<b>33 404</b>	<b>22 834</b>	<b>56 238</b>

Sumber: Survei Angkatan Kerja Nasional Agustus  
Source: August National Labor Force Survey

**Tabel 3.2.4** Jumlah Penduduk Berumur 15 Tahun Ke Atas yang Bekerja Selama Seminggu yang Lalu Menurut Lapangan Pekerjaan Utama dan Jenis Kelamin di Kabupaten Banggai Kepulauan, 2018  
*Population Aged 15 Years and Over Who Worked During the Previous Week by Main Industry and Sex in Banggai Kepulauan Regency, 2018*

Lapangan Pekerjaan Utama <sup>1</sup> <i>Main Industry</i> <sup>1</sup>	Jenis Kelamin/Sex		
	Laki-laki <i>Male</i>	Perempuan <i>Female</i>	Jumlah <i>Total</i>
(1)	(2)	(3)	(4)
A Pertanian, Kehutanan dan Perikanan	12 520	8 594	21 114
B Pertambangan dan Penggalian	-	-	-
C Industri Pengolahan	7 351	3 179	10 530
D Pengadaan Listrik dan Gas	-	-	-
E Pengadaan Air, Pengelolaan Sampah, Limbah, dan Daur Ulang	-	-	-
F Konstruksi	4 421	-	4 421
G Perdagangan Besar dan Eceran; Reparasi dan Perawatan Mobil dan Sepeda Motor	2 367	2 966	5 333
H Transportasi dan Pergudangan	973	95	1 068
I Penyediaan Akomodasi dan Makan Minum	69	1 447	1 516
J Informasi dan Komunikasi	70	-	70
K Jasa Keuangan dan Asuransi	82	110	192
L Real Estat	-	-	-
M,N Jasa Perusahaan	81	-	81
O Administrasi Pemerintahan, Pertahanan dan Jaminan Sosial Wajib	2 988	1 502	4 490
P Jasa Pendidikan	1 988	1 837	3 825
Q Jasa Kesehatan dan Kegiatan Sosial	-	1 152	1 152
R,S,T,U Jasa Lainnya	494	1 952	2 446
<b>Jumlah/Total</b>	<b>33 404</b>	<b>22 834</b>	<b>56 238</b>

Sumber: Survei Angkatan Kerja Nasional Agustus  
 Source: August National Labor Force Survey



**Jumlah Penduduk Berumur 15 Tahun Ke Atas yang Bekerja Selama Seminggu yang Lalu Menurut Jumlah Jam Kerja Seluruhnya dan Jenis Kelamin di Kabupaten Banggai Kepulauan, 2017**  
**Population Aged 15 Years and Over Who Worked During the Previous Week by Total Working Hours and Sex in Banggai Kepulauan Regency, 2017**

Jumlah Jam Kerja Seluruhnya (jam) <i>Total Working Hours (hours)</i>	Jenis Kelamin/Sex		
	Laki-laki <i>Male</i>	Perempuan <i>Female</i>	Jumlah <i>Total</i>
(1)	(2)	(3)	(4)
0 <sup>1</sup>	1 178	639	1 817
1-14	2 053	6 021	8 074
15-24	5 411	4 142	9 553
25-34	4 243	3 997	8 240
35-40	5 410	3 729	9 139
41+	15 109	4 306	19 415
<b>Jumlah/Total</b>	<b>33 404</b>	<b>22 834</b>	<b>56 238</b>

Keterangan/Note: <sup>1</sup> Sementara tidak bekerja/*Temporarily out of work*

Sumber: Survei Angkatan Kerja Nasional Agustus  
 Source: August National Labor Force Survey

**Tabel**  
**Table** 3.2.6

**Jumlah Penduduk Berumur 15 Tahun Ke Atas yang Bekerja Selama Seminggu yang Lalu Menurut Status Pekerjaan Utama dan Jenis Kelamin di Kabupaten Banggai Kepulauan, 2018**  
*Population Aged 15 Years and Over Who Worked During the Previous Week by Main Employment Status and Sex in Banggai Kepulauan Regency, 2018*

Status Pekerjaan Utama <i>Main Employment Status</i>	Jenis Kelamin/Sex		Jumlah <i>Total</i>
	Laki-laki <i>Male</i>	Perempuan <i>Female</i>	
(1)	(2)	(3)	(4)
Berusaha sendiri <i>Own account worker</i>	9 092	3 017	12 109
Berusaha dibantu buruh tidak tetap/buruh tak dibayar <i>Employer assisted by temporary worker/unpaid worker</i>	7 111	2 426	9 537
Berusaha dibantu buruh tetap/buruh dibayar <i>Employer assisted by permanent worker/paid worker</i>	3 698	760	4 458
Buruh/Karyawan/Pegawai <i>Regular employee</i>	7 786	7 359	15 145
Pekerja bebas <i>Casual employee</i>	3 370	1 098	4 468
Pekerja keluarga/tak dibayar <i>Family worker/unpaid worker</i>	2 347	8 174	10 521
<b>Jumlah/Total</b>	<b>33 404</b>	<b>22 834</b>	<b>56 238</b>

Sumber: Survei Angkatan Kerja Nasional Agustus  
Source: August National Labor Force Survey

Tabel  
Table

3.2.7

**Jumlah Pencari Kerja Terdaftar Menurut Tingkat Pendidikan Tertinggi yang Ditamatkan dan Jenis Kelamin di Kabupaten Banggai Kepulauan, 2018**

*Number of Registered Job Applicants by Educational Attainment and Sex in Banggai Kepulauan Regency, 2018*

Pendidikan Tertinggi yang Ditamatkan <i>Educational Attainment</i>	Jenis Kelamin/Sex		Jumlah <i>Total</i>
	Laki-laki <i>Male</i>	Perempuan <i>Female</i>	
(1)	(2)	(3)	(4)
Tidak/Belum Pernah Sekolah <i>No Schooling</i>	-	-	-
Tidak/Belum Tamat SD <i>Not Yet Completed Primary School</i>	-	-	-
Sekolah Dasar/ <i>Primary School</i>	46	4	50
Sekolah Menengah Pertama <i>Junior High School</i>	2	-	2
Sekolah Menengah Atas <i>Senior High School</i>	23	21	44
Sekolah Menengah Atas Kejuruan/ <i>Vocational Senior High School</i>	-	-	-
Diploma I/II/III/Akademi <i>Diploma I/II/III/Academy</i>	12	21	33
Universitas/ <i>University</i>	53	108	161
<b>Jumlah/Total</b>	<b>136</b>	<b>154</b>	<b>290</b>

Sumber: Dinas Ketenagakerjaan dan Transmigrasi Kabupaten Banggai Kepulauan

Source : Department of Manpower and Transmigration of Banggai Kepulauan Regency



## JUMLAH TINDAK PIDANA





## PENJELASAN TEKNIS

1. **Tidak/belum sekolah** adalah mereka yang tidak pernah atau belum pernah terdaftar dan tidak pernah atau belum pernah aktif mengikuti pendidikan di suatu jenjang pendidikan formal. Termasuk juga yang tamat/belum tamat taman kanak-kanak tetapi tidak melanjutkan ke sekolah dasar.
2. **Masih bersekolah** adalah mereka yang terdaftar dan aktif mengikuti pendidikan formal dan nonformal (Paket A, B, atau C), baik pendidikan dasar, menengah maupun pendidikan tinggi. Bagi mahasiswa yang sedang cuti dianggap masih bersekolah.
3. **Tidak bersekolah lagi** adalah mereka yang pernah terdaftar dan aktif mengikuti pendidikan di suatu jenjang pendidikan formal dan nonformal (Paket A, B, atau C), tetapi pada saat pencacahan tidak lagi terdaftar dan tidak aktif mengikuti pendidikan.
4. **Tamatsekolah** adalah menyelesaikan pelajaran yang ditandai dengan lulus ujian akhir pada kelas atau tingkat terakhir suatu jenjang pendidikan di sekolah negeri maupun swasta dengan mendapatkan tanda tamat belajar/ijazah. Seseorang yang belum mengikuti pelajaran pada kelas tertinggi tetapi telah mengikuti ujian akhir dan lulus dianggap tamat sekolah.
5. **Angka Partisipasi Murni (APM)** adalah Proporsi anak sekolah pada satu kelompok usia tertentu yang

## TECHNICAL NOTES

1. **Not/never attending school** is someone who has never attended or never been registered in a formal education, such as primary, secondary, and tertiary education. Those who just completed kindergarten are considered as never attended school.
2. **Attending school** is someone who is currently attending primary, secondary, or tertiary education, including package A, package B, or package C. College student who postpones his/her study is considered as attending school.
3. **Not attending school anymore** is someone who had enrolled and participated in formal and non-formal education in the past including package A, package B, or package C, but currently does not attend school.
4. **Completed particular level of education** is someone who has completed particular level of education in private or public school and accepting graduation certificate. Someone who has never attended the highest grade but passed the final exam is considered as completed particular level of education.
5. **Net Enrollment Rate (NER)** is the proportion of school children at a particular age group who attend

bersekolah pada jenjang yang sesuai dengan kelompok usianya.

6. **Angka Partisipasi Kasar (APK)** adalah Proporsi anak sekolah pada suatu jenjang tertentu dalam kelompok usia yang sesuai dengan jenjang pendidikan tersebut.
  7. **Dapat membaca dan menulis** artinya dapat membaca dan menulis kata-kata/kalimat sederhana dengan suatu aksara tertentu.
  8. **Jalur Pendidikan di Indonesia** terdiri atas 1) pendidikan formal, 2) pendidikan nonformal, dan 3) pendidikan informal yang ketiganya dapat saling melengkapi dan memperkaya (Undang-Undang No. 20 Tahun 2003 tentang Sistem Pendidikan Nasional).
  9. **Jenjang Pendidikan Formal** terdiri atas pendidikan dasar, pendidikan menengah, dan pendidikan tinggi. Jenis pendidikan yang diajarkan mencakup pendidikan umum, kejuruan, akademik, profesi, vokasi, keagamaan, dan khusus.
  10. **Pendidikan Dasar** berbentuk Sekolah Dasar (SD) dan Madrasah Ibtidaiyah (MI) atau bentuk lain yang sederajat serta Sekolah Menengah Pertama (SMP) dan Madrasah Tsanawiyah (MTs), atau bentuk lain yang sederajat.
  11. **Pendidikan Menengah** berbentuk Sekolah Menengah Atas (SMA), Madrasah Aliyah (MA), Sekolah Menengah Kejuruan (SMK), dan Madrasah Aliyah Kejuruan (MAK), atau bentuk lain yang sederajat.
  12. **Pendidikan Tinggi** merupakan jenjang pendidikan setelah
- school on a level appropriate to the age group.*
  6. **Gross Enrollment Rate** is the proportion of school children at a certain level in the age group that corresponds to the education level.
  7. **Able to read and write** is the ability to read and write at least a simple sentence in any letter of alphabets.
  8. **The Education System in Indonesia** consists of 1) formal education, 2) non-formal education, and 3) informal education that all three can be complementary and enriching (Law No. 20 Year 2003 about The National Education System).
  9. **The Formal Education Level** consists of primary education, secondary education, and high education. The kind of education that taught consists of general education, vocational, academic, professional, religious, and specific education.
  10. **The Primary Education** consists of Elementary School and Islamic Elementary School or other equivalent forms and Junior High School and MTs, or other equivalent forms.
  11. **The Secondary Education** consists of the senior high school, MA, Vocational School, and Vocational Madrasah Aliyah, or other equivalent forms.
  12. **The High Education** consists of the education level after the secondary

pendidikan menengah yang mencakup program pendidikan diploma, sarjana, magister, spesialis, dan doktor yang diselenggarakan oleh perguruan tinggi. Perguruan tinggi dapat berbentuk akademi, politeknik, sekolah tinggi, institut, atau universitas.

13. **Rumah Sakit** adalah tempat pemeriksaan dan perawatan kesehatan, biasanya berada di bawah pengawasan dokter/tenaga medis, yang melayani penderita yang sakit untuk berobat rawat jalan atau rawat inap.
14. **Rumah Sakit Bersalin** adalah rumah sakit khusus untuk persalinan, dilengkapi pelayanan spesialis pemeriksaan kehamilan, persalinan, rawat inap dan rawat jalan ibu dan anak yang berada di bawah pengawasan dokter spesialis kandungan.
15. **Rumah Bersalin** adalah sarana pelayanan kesehatan dengan izin sebagai rumah bersalin, dilengkapi pelayanan pemeriksaan kehamilan, persalinan serta pemeriksaan ibu dan anak yang berada di bawah pengawasan bidan senior.
16. **Poliklinik** adalah sarana kesehatan yang dipakai untuk pelayanan berobat jalan, biasanya berada di bawah pengawasan dokter/tenaga medis.
17. **Puskesmas (Pusat Kesehatan Masyarakat)** adalah unit pelaksana teknis dinas kesehatan kabupaten/kota yang mempunyai fungsi utama sebagai penyelenggara pelayanan kesehatan tingkat pertama. Wilayah

*education that consists of diplomas, bachelor, master, specialist, and doctoral degrees that are held by the college. The colleges can be academy, polytechnic, high school, institute, or university.*

13. **Hospital** is a place for health check, usually controlled/supervised by doctors/medical personnel to serve the ill patients to get outpatient or inpatient treatment services.
14. **Maternity Hospital** is a specialized hospital for childbirth, has specialist inspection service to pregnancy, childbirth, hospitalization and outpatient for mothers and children that is under the supervision of an obstetrician.
15. **Maternity House** is health care facility with a license as a maternity house, equipped with prenatal care, childbirth and examination of mothers and children which is under the supervision of a senior midwife.
16. **Polyclinic** is a health facility in which to get outpatient services, usually under the control of doctor/medical personnel.
17. **Public Health Center** is technical implementation unit of regency health department that have the primary function as a first-level health care providers. The working area standard of public health center



kerja puskesmas maksimal adalah satu kecamatan dan untuk dapat menjangkau wilayah kerjanya, puskesmas mempunyai jaringan pelayanan yang meliputi unit Puskesmas Pembantu (Pustu), unit Puskesmas Keliling (Puskel), dan unit bidan desa/komunitas (Peraturan Menteri Kesehatan RI No. 75 Tahun 2014 Tentang Pusat Kesehatan Masyarakat).

**18. Apotek** adalah suatu tempat tertentu yang digunakan untuk melakukan pekerjaan kefarmasian, dan penyaluran/penjualan obat atau bahan farmasi dan perbekalan kesehatan lainnya kepada masyarakat yang dikelola oleh tenaga apoteker (Peraturan Menteri Kesehatan RI No. 1332 Tahun 2002 Tentang Perubahan Atas Peraturan Menteri Kesehatan RI No. 922/MENKES/PER/X/1993 Tentang Ketentuan dan Tata Cara Pemberian Izin Apotek).

**19. Imunisasi** adalah memasukkan kuman atau racun penyakit tertentu yang sudah dilemahkan (vaksin) ke dalam tubuh dengan cara disuntik atau diminum (diteteskan dalam mulut) dengan maksud agar terjadi kekebalan tubuh terhadap penyakit tersebut.

**20. BCG (Bacillus Calmette Guerin)** merupakan vaksinasi untuk mencegah penyakit TBC, diberikan pada bayi baru lahir atau anak, dengan suntikan pada kulit pangkal lengan atas. Bekas suntikan kemudian akan membentuk tonjolan kecil jaringan parut pada kulit lengan

*is one district and to reach their working areas, public health centers have a service network covering subsidiary of public health center, mobile public health center units, and midwife units (Regulation of the Minister of Health of Indonesia Number 75 Year 2014 about Public Health Center).*

**18. Pharmacy** is a specific place that is used for pharmaceutical jobs, and distribution/sale of drugs/pharmaceuticals and other medical supplies to people that are administered by trained pharmacist (Regulation of the Minister of Health of Indonesia Number 1332 Year 2002 about the Changes of Regulation of the Minister of Health of Indonesia Number 922/MENKES/PER/X/1993 about Pro-vision and Procedures for Administration of Licensed Pharmacies).

**19. Immunization** is putting enervated microbe of a certain disease into human body by injection or drinking (dropping into mouth) to make the body immune to that disease.

**20. BCG (Bacillus Calmette Guerin)** is a vaccine to prevent TBC disease, given to newborns or children, by injection at the base of the skin of the upper arm. Injection site will form little bumps of scar tissue in the skin of the upper arm. BCG injections given to children 1 times.

atas. Suntikan BCG diberikan kepada anak sebanyak 1 kali.

- 21. DPT (Difteri, Pertusis, Tetanus)** merupakan vaksin untuk mencegah penyakit Difteri, Pertusis, dan Tetanus yang diberikan pada bayi berumur 3 bulan ke atas, dengan suntikan pada paha, diulang 1 bulan dan 2 bulan kemudian, sehingga suntikan imunisasi DPT lengkap pada balita berjumlah 3 kali (kadang-kadang selang waktu antar suntikan bisa lebih dari 1 bulan).
- 22. Peristiwa tindak pidana yang dilaporkan** ialah setiap peristiwa yang diterima kepolisian dari laporan masyarakat, atau peristiwa dimana pelakunya tertangkap tangan oleh kepolisian.
- 23. Jumlah tindak pidana** menggambarkan jumlah kasus tindak pidana yang terjadi pada kurun waktu tertentu.
- 24. Resiko penduduk terjadi tindak pidana per 100.000 penduduk.**

Resiko penduduk terjadi tindak pidana per 100.000 penduduk mengindikasikan peluang penduduk berisiko terkena tindak pidana. Biasanya dinyatakan dalam setiap 100.000 penduduk.

- 25. Selang waktu terjadi tindak pidana tahun t**

Selang waktu terjadi tindak pidana tahun t mengindikasikan selang waktu terjadinya satu tindak kejahatan dengan kejahatan yang lain.

**21. DPT (Diphtheria, Pertussis, Tetanus)** is a vaccine to prevent the diphtheria, pertussis, and tetanus disease, given to infants aged 3 months and above, with a shot in the thigh, repeated one month and two months later, so that the complete DPT immunization shots at toddler totaling 3 times (sometimes the time interval between injections can be more than 1 month).

**22. Reported crime incidence** includes all criminal cases reported and received by police office, and all crimes caught by police.

**23. Crime total** refers to the number of criminal cases occurring during a given period.

**24. Crime rate**

*Crime rate indicates the probability of population exposed to risk of crime, expressed in every 100,000 people.*

**25. Crime clock**

*Crime clock indicates the time interval of occurrence between one crime to another crime.*

**26. Persentase penyelesaian tindak pidana**

Persentase penyelesaian peristiwa tindak pidana menyatakan persentase penyelesaian tindak pidana oleh polisi. Suatu tindak pidana dinyatakan sebagai kasus yang selesai di tingkat kepolisian, apabila:

1. berkas perkaranya sudah siap untuk diserahkan atau telah diserahkan kepada kejaksaan;
2. dalam hal delik aduan, pengaduannya dicabut dalam tenggang waktu yang telah ditentukan menurut undang-undang;
3. telah diselesaikan oleh kepolisian berdasarkan azas *plichmatigheid* (kewajiban berdasarkan kewenangan hukum);
4. kasus yang dimaksud tidak termasuk kompetensi kepolisian
5. tersangka meninggal dunia;
6. kasus kadaluwarsa.

27. Untuk mengukur kemiskinan, BPS menggunakan konsep kemampuan memenuhi kebutuhan dasar (basic needs approach). Dengan pendekatan ini, kemiskinan dipandang sebagai ketidakmampuan dari sisi ekonomi untuk memenuhi kebutuhan dasar makanan dan bukan makanan yang diukur dari sisi pengeluaran. Metode yang digunakan adalah menghitung Garis Kemiskinan (GK), yang terdiri dari dua komponen yaitu Garis Kemiskinan Makanan (GKM) dan

**26. Crime clearance rate**

*Crime clearance rate refers to percentage of crime clearance by police. A criminal case is categorized as a cleared case by police, if:*

1. *All documents are ready to submit or already submitted to justice court;*
2. *In the case of attense that warrants complaint, the complaint was withdraw within a given period state in the law;*
3. *The case was cleared by police based on the principle of plichmatigheid (obligation on the basis of law authority);*
4. *The case was not the responsibility of police office;*
5. *The suspect died;*
6. *The case was out of date.*

27. *To measure poverty, BPS-Statistics Indonesia has used the concept of basic needs approach. Therefore, poverty is viewed as economic inability to fulfill food and non-food basic needs which are measured by consumption/expenditure. The method used is calculating poverty line, which consists of two components that are Food Poverty Line (FPL) and Non-Food Poverty Line (NFPL). The poverty line was calculated separately for urban and rural areas.*

Garis Kemiskinan Non-Makanan (GKNM). Penghitungan Garis Kemiskinan dilakukan dilakukan secara terpisah untuk daerah perkotaan dan perdesaan.

- 28. Penduduk miskin** adalah penduduk yang memiliki rata-rata pengeluaran per kapita per bulan di bawah Garis Kemiskinan.
- 28. A person whose expenditure per capita per month is below the poverty line is considered to be *poor*.**
- 29. Garis Kemiskinan Makanan (GKM)** merupakan nilai pengeluaran kebutuhan minimum makanan yang disetarakan dengan 2.100 kkalori per kapita per hari. Garis Kemiskinan Non-Makanan (GKNM) adalah kebutuhan minimum untuk perumahan, sandang, pendidikan, kesehatan, dan kebutuhan dasar lainnya.
- 29. The Food Poverty Line** refers to the daily minimum requirement of 2,100 kcal per capita per day. The Non-Food Poverty Line refers to the minimum requirement for household necessities for clothing, education, health, and other basic individual needs.

**ULASAN**

Data yang disajikan dalam bab ini mencakup berbagai informasi yang terangkum dalam pendidikan, kesehatan dan keluarga berencana, agama, kriminal, dan kemiskinan. Dalam lingkup informasi pendidikan disajikan data antara lain; banyaknya sekolah, guru, dan murid dari pendidikan dasar hingga pendidikan atas baik negeri maupun swasta. Selain itu, disajikan juga data angka partisipasi murni dan partisipasi kasar menurut jenjang pendidikan di Kabupaten Banggai Kepulauan.

Pada bagian kesehatan, disajikan data banyaknya fasilitas kesehatan, tenaga kesehatan, jumlah dan jenis rumah sakit. Adapun bagian Keluarga Berencana (KB) menyajikan data partisipasi masyarakat terhadap program KB dan berbagai fasilitasnya. Dan bidang agama menyajikan data jumlah tempat peribadatan di tiap-tiap kecamatan.

Kondisi kriminalitas dan kemiskinan juga menjadi perhatian dalam bab ini. Pada bagian kriminalitas, disajikan data jumlah tindak pidana dan tingkat penyelesaian tindak pidana untuk tiap-tiap kepolisian sektor di Kabupaten Banggai Kepulauan. Adapun bagian kemiskinan menyajikan data mengenai garis kemiskinan, jumlah dan persentase penduduk miskin di Kabupaten Banggai Kepulauan.

**Pendidikan**

Pendidikan merupakan salah satu hal yang paling fundamental, baik

**DESCRIPTION**

*This part presents some information that covers education, health and family planning, religion, crime, and poverty. Some information that presented in education part was number of schools, teachers and students of kindergarten to senior/ vocational high school. Also, provided number of students and lecturers of public and private universities. In addition, data on net enrollment and gross enrollment rates in Banggai Kepulauan Regency are also presented.*

*In the health section, data of the number of health facilities, health personnel, total and types of hospitals are presented. Meanwhile the family planning section provides data of community participation on family planning programs and various facilities. And the field of religion presents data about the number worship places in each subdistrict.*

*The condition of criminality and poverty are also become the topics of this chapter. In the criminality section, there are data of the number of criminal offenses and the level of criminal settlement for each sector police in Banggai Kepulauan Regency. While the poverty section provides data of the poverty line, the number and percentage of the poor in Banggai Kepulauan Regency.*

**Education**

*Education is one of the most fundamental things, both in community*

dalam kehidupan masyarakat maupun bagi pembangunan suatu negara. Oleh karena itu, kondisi pendidikan perlu selalu ditingkatkan dalam rangka memperbaiki bibit-bibit penerus bangsa. Di Indonesia, terutama dengan adanya wacana mengenai bonus demografi di tahun 2030, pendidikan mulai menarik perhatian lebih dari pemerintah. Untuk itu, data tentang pendidikan yang valid dan akurat selalu dibutuhkan.

Dalam publikasi ini, disajikan data pendidikan untuk tiap jenjang mulai dari Sekolah Dasar hingga tingkat Sekolah Menengah Atas. Data ini bersumber dari Dinas Pendidikan dan Kementerian Agama Kabupaten Banggai Kepulauan. Berdasarkan data tersebut, secara keseluruhan data pendidikan tahun 2018 di kabupaten Banggai Kepulauan menggambarkan :

1. Jumlah Sekolah Dasar di Kabupaten Banggai Kepulauan ada sebanyak 161 unit dengan rasio murid guru sebesar 11. Adapun jumlah Madrasah Ibtidaiyah (MI) di Kabupaten Banggai Kepulauan adalah 5 unit dengan rasio murid guru sebesar 9.
2. Pada jenjang Sekolah Menengah Pertama (SMP) terdapat 55 unit sekolah dengan 6.187 murid dan 609 guru. Adapun untuk Madrasah Tsanawiyah (MTs), terdapat 14 unit sekolah dengan 1.020 murid dan 187 guru.
3. Pada jenjang Sekolah Menengah Atas (SMA), terdapat 15 unit sekolah dengan 3.130 murid, 250 guru, dan rasio antara murid terhadap guru sebesar 13. Sementara itu,

*life and for the development of a country. Therefore, the condition of education should always be improved in order to improve the seeds of the nation's successors. In Indonesia, especially with the discourse on demographic bonuses in 20130, education begins to attract more attention from the government. Therefore, a valid and accurate data of education is always required.*

*In this publication, education data are presented for each level from elementary school to senior high school level. This data comes from the Education Office and the Ministry of Religion of Banggai Kepulauan Regency. Based on these data, the overall education data of 2018 in Banggai Kepulauan Regency illustrates :*

1. *The number of elementary schools in Banggai Kepulauan Regency were 161 units with pupil-teacher ratio of 11. While the number Madrasah Ibtidaiyah (MI) in Banggai Kepulauan Regency were 5 units with pupil-teacher ratio of 9.*
2. *At the junior high school level, there were 55 school units with 6.187 pupils and 609 teachers. As for Madrasah Tsanawiyah (MTs), there were 14 school units with 1.020 pupils and 187 teachers.*
3. *At the senior high school level, there were 15 school units with 3.130 pupils, 250 teachers, and the ratio of pupils to teachers was 13. Meanwhile, in Vocational School*

pada Sekolah Menengah Kejuruan terdapat 15 unit sekolah dengan 1.917 murid, 213 guru, dan rasio antara murid terhadap guru sebesar 9. Selain itu, pada Madrasah Aliyah (MA) terdapat 5 unit sekolah dengan 267 murid, 72 guru, dan rasio antara murid terhadap guru sebesar 4.

### Kesehatan

Pada tahun 2018, Kabupaten Banggai Kepulauan memiliki 1 rumah sakit yaitu RSUD Trikora di Kecamatan Tinangkung, sebenarnya masih terdapat satu unit lagi rumah sakit di Kecamatan Buko Selatan, namun belum operasional secara resmi. Selain itu juga terdapat 13 puskesmas, 174 posyandu, dan 36 polindes yang tersebar di beberapa kecamatan.

Tenaga kesehatan yang terdapat di Kabupaten Banggai Kepulauan tahun 2018 terdiri dari 19 tenaga kedokteran, 227 tenaga keperawatan, 216 tenaga kebidanan, 10 tenaga kefarmasian dan 16 ahli gizi.

Pada tahun 2018, penyakit Hipertensi menjadi kasus penyakit terbanyak yang diderita yaitu sebanyak 2.422 kasus. Jumlah ini berkurang dari jumlah kasus pada tahun sebelumnya yaitu sebanyak 2.678 kasus.

Selanjutnya, dalam mendukung keberhasilan program Keluarga Berencana (KB), maka pemerintah membentuk Klinik KB dan Pos Pelayanan KB Desa (PPKBD) di

*there were 15 school units with 1.917 pupils, 213 teachers and the ratio of pupils to teachers was 9. In addition, there were 5 schools with 267 pupils, 72 teachers, and a pupil-to-teacher ratio of 4 in Madrasah Aliyah (MA).*

### Health

*In 2018, Banggai Kepulauan has one hospital where located in Tinangkung Subdistrict, actually Banggai Kepulauan regency still have another hospital that located in Buko Selatan Subdistrict but not yet officially operational. Aside from that, there also were a 13 public health centers, 174 maternal & child health center, and 36 village maternity that spread in some subdistrict.*

*The health workers in Banggai Kepulauan Regency 2018 were consisted 19 medical personnel, 227 nursing personnel, 216 midwifery personnel, 10 pharmacy personnel and 16 other Nutritionists personnel.*

*In 2018, Hypertension is the most diseases that had 2.422 cases. This number is reduced from the number of cases in the previous year which amounted to 2.678 cases.*

*Furthermore, in supporting the success of Family Planning (KB) program, the government formed Family Planning Clinic and Village Family Planning Service Unit in each subdistrict. In 2018,*

setiap kecamatan. Pada tahun 2018, jumlah klinik KB di Kabupaten Banggai Kepulauan sebanyak 56 unit dan jumlah PPKBD sebanyak 144 unit. Sementara itu, jumlah pasangan usia subur pada tahun 2018 adalah sebanyak 20.879 pasangan.

Di antara jumlah tersebut, ada 14.547 pasangan yang merupakan peserta KB aktif dan metode KB yang paling banyak digunakan adalah Pil yaitu sebanyak 6.502 pasangan.

### **Agama**

Agama merupakan unsur utama dalam kehidupan berbangsa dan bernegara karena pentingnya nilai-nilai agama dalam kehidupan ini, maka para pendiri republik tercinta ini memasukkan dasar agama dalam Pancasila yaitu sila pertama. Kabupaten Banggai Kepulauan merupakan daerah yang didiami oleh berbagai suku bangsa dan agama yang berbeda-beda.

Pada tahun 2018, terdapat sebanyak 408 rumah ibadah di Kabupaten Banggai Kepulauan yang terdiri dari 123 masjid, 15 mushola, 242 gereja Protestan dan 28 gereja Katolik. Masjid terbanyak ada di Kecamatan Liang yaitu sebanyak 15 unit, sedangkan gereja Protestan terbanyak ada di Kecamatan Bulagi Selatan yaitu sebanyak 50 unit.

### **Kriminal**

Indonesia adalah negara hukum. Oleh sebab itu, ketaatan terhadap hukum menjadi hal yang amat

*Number of Family Planning Clinnic in Banggai Kepulauan was 56 units and number of Family Planning Service Unit was 144 units. Meanwhile, number of eligible couples family was 20.879 couples.*

*Among these couples, there are 14.547 couples who were active as KB participants and the most widely used KB method is using pill with 6.502 pairs.*

### **Religion**

*Religion is one of the essential element in life of nation and state, because the religious values was quite important in this life, hence all founders of this beloved republic put into religion base in Pancasila as first principle. Banggai Kepulauan Regency was inhabited by various tribes and different religion.*

*By 2018, there were 408 houses of worships in Banggai Kepulauan Regency. There were 123 mosques, 15 mushollas, 242 Protestant churches, and 28 Catholic churches. The largest number of mosque was in Liang subdistrict which was 15 mosques, while the largest number of Protestan churchs was in Sausu subdistrict which was 50 unit.*

### **Crime**

*Indonesia is a state of law. Therefor, obedience to the law is very much expected to be implemented by the*



diharapkan untuk bisa dilaksanakan oleh seluruh masyarakat. Akan tetapi, pelanggaran terhadap hukum masih juga banyak ditemukan, salah satunya yaitu tindak kriminalitas.

Pada tahun 2018, dari catatan kepolisian resort/sektor di Kabupaten Banggai Kepulauan, terdapat sebanyak 304 tindak pidana. Adapun persentase penyelesaian tindak pidana tersebut rata-rata sebesar 70 persen.

### **Kemiskinan**

Kemiskinan merupakan salah satu dasar penentuan tingkat kesejahteraan masyarakat. Di Kabupaten Banggai Kepulauan sendiri, garis kemiskinan berada pada angka 317.475 pada tahun 2018. Adapun persentase penduduk miskin pada tahun 2018 adalah sebesar 15,65% dari seluruh penduduk Kabupaten Banggai Kepulauan.

*whole society. However, violations of the law are still widely found, one of them is criminal acts.*

*By 2018, from the resort police records in Banggai Kepulauan Regency, there were 304 criminal acts. Meanwhile the percentage of completion of the crime is an average of 70 percent.*

### **Poverty**

*Poverty is one of the basic determinants of community welfare. In Banggai Kepulauan Regency, the poverty line is at 317.475 in 2018. The percentage of poor people in 2018 is 15,65% of the population of Banggai Kepulauan Regency.*

## 4.1 PENDIDIKAN/EDUCATION

**Tabel 4.1.1** Persentase Penduduk Usia 7–24 Tahun Menurut Jenis Kelamin, Kelompok Umur Sekolah, dan Partisipasi Sekolah di Kabupaten Banggai Kepulauan, 2018  
**Table** 4.1.1 *Percentage of Population Aged 7-24 Years by Sex, Age Group, and School Participation in Banggai Kepulauan Regency, 2018*

Jenis Kelamin dan Kelompok Umur Sekolah <i>Sex and School Age Group</i>	Partisipasi Sekolah/School Participation		
	Tidak/Belum Pernah Sekolah <i>Not/Never Attending School</i>	Masih Sekolah <i>Attending School</i>	Tidak Sekolah Lagi <i>Not Attending School Anymore</i>
(1)	(2)	(3)	(4)
<b>Laki-Laki/Male</b>			
7–12	-	98.71	1.29
13–15	2.04	86.58	11.38
16–18	-	77.77	22.23
19–24	1.74	6.74	91.52
<b>7–24</b>	<b>0.83</b>	<b>71.53</b>	<b>27.64</b>
<b>Perempuan/Female</b>			
7–12	0.41	99.59	-
13–15	-	97.23	2.77
16–18	2.03	75.19	22.77
19–24	-	10.29	89.71
<b>7–24</b>	<b>0.54</b>	<b>73.83</b>	<b>25.63</b>
<b>Laki-laki+Perempuan/Male+Female</b>			
7–12	0.21	99.16	0.63
13–15	1.14	91.30	7.56
16–18	1.05	76.44	22.51
19–24	0.86	8.53	90.60
<b>7–24</b>	<b>0.69</b>	<b>72.68</b>	<b>26.64</b>

Sumber: Survei Sosial Ekonomi Nasional Kor, Maret  
 Source: *National Socioeconomic Survey in March*

**Tabel 4.1.2** Angka Partisipasi Murni (APM) dan Angka Partisipasi Kasar (APK) Menurut Jenjang Pendidikan di Kabupaten Banggai Kepulauan, 2018  
**Table** *Net Enrolment Rate and Gross Enrolment Rate by Educational Level in Banggai Kepulauan Regency, 2018*

Jenjang Pendidikan <i>Educational Level</i>	APM <i>Net Enrollment Rate</i>	APK <i>Gross Enrollment Rate</i>
(1)	(2)	(3)
SD/MI <i>Elementary School</i>	97.88	105.50
SMP/MTs <i>Junior High School</i>	63.95	80.47
SMA/SMK/MA <i>Senior High School</i>	57.45	83.96

Sumber: Survei Sosial Ekonomi Nasional Kor, Maret  
 Source: *National Socioeconomic Survey in March*

**Tabel 4.1.3** Jumlah Sekolah, Guru, dan Murid Taman Kanak-Kanak (TK) di Bawah Kementerian Pendidikan dan Kebudayaan Menurut Kecamatan di Kabupaten Banggai Kepulauan, 2017/2018  
*Number of Schools, Teachers, and Pupils in Kindergarten Under The Ministry of Education and Culture by Sub District in Banggai Kepulauan Regency, 2017/2018*

Kecamatan Sub District	Sekolah/Schools		
	Negeri/Public	Swasta/Private	Jumlah/Total
(1)	(2)	(3)	(4)
Totikum	-	6	6
Totikum Selatan	-	3	3
Tinangkung	1	7	8
Tinangkung Selatan	-	3	3
Tinangkung Utara	-	4	4
Liang	-	10	10
Peling Tengah	-	7	7
Bulagi	-	13	13
Bulagi Selatan	-	13	13
Bulagi Utara	-	11	11
Buko	-	11	11
Buko Selatan	-	6	6
Banggai Kepulauan	1	94	95

Lanjutan Tabel/*Continued Table 4.1.3*

Kecamatan <i>Sub District</i>	Guru <sup>1</sup> / <i>Teachers</i>		
	Negeri/ <i>Public</i>	Swasta/ <i>Private</i>	Jumlah/ <i>Total</i>
(1)	(5)	(6)	(7)
Totikum	-	16	16
Totikum Selatan	-	10	10
Tinangkung	7	38	5
Tinangkung Selatan	-	11	11
Tinangkung Utara	-	19	19
Liang	-	42	42
Peling Tengah	-	31	31
Bulagi	-	39	39
Bulagi Selatan	-	40	40
Bulagi Utara	-	42	42
Buko	-	31	31
Buko Selatan	-	19	19
Banggai Kepulauan	7	338	345

Lanjutan Tabel/*Continued Table 4.1.3*

Kecamatan Sub District	Murid/Students		
	Negeri/ <i>Public</i>	Swasta/ <i>Private</i>	Jumlah/ <i>Total</i>
(1)	(8)	(9)	(10)
Totikum	-	272	272
Totikum Selatan	-	303	303
Tinangkung	93	632	725
Tinangkung Selatan	-	268	268
Tinangkung Utara	-	231	231
Liang	-	426	426
Peling Tengah	-	433	433
Bulagi	-	341	341
Bulagi Selatan	-	496	496
Bulagi Utara	-	322	322
Buko	-	502	502
Buko Selatan	-	313	313
<b>Banggai Kepulauan</b>	<b>93</b>	<b>4 539</b>	<b>4 632</b>

Catatan/Note: <sup>1</sup> Jumlah guru termasuk kepala sekolah dan guru/*The total of teachers including headmaster and teacher*  
 Sumber/Source: Kementerian Pendidikan dan Kebudayaan, Data Semester Ganji/*Ministry of Educations and Culture, Odd Semester Data*

**Tabel 4.1.4** Jumlah Sekolah, Guru, dan Murid Raudatul Athfal (RA) di Bawah Kementerian Agama Menurut Kecamatan di Kabupaten Banggai Kepulauan, 2017/2018  
*Number of Schools, Teachers, and Pupils in Raudatul Athfal (RA) Under The Ministry of Religious Affairs by Sub District in Banggai Kepulauan Regency, 2017/2018*

Kecamatan Sub District	Sekolah/Schools	Guru/Teachers	Siswa/Pupils
(1)	(2)	(3)	(4)
Totikum	2	6	47
Totikum Selatan	-	-	-
Tinangkung	1	4	32
Tinangkung Selatan	1	3	40
Tinangkung Utara	-	-	-
Liang	3	9	64
Peling Tengah	-	-	-
Bulagi	2	8	41
Bulagi Selatan	-	-	-
Bulagi Utara	1	3	45
Buko	-	-	-
Buko Selatan	1	5	63
<b>Banggai Kepulauan</b>	<b>11</b>	<b>38</b>	<b>332</b>

Catatan/Note:

Sumber/Source: Kementerian Agama, Data Semester Ganjil/Ministry of Religious Affairs, Odd Semester Data

**Tabel 4.1.5** Jumlah Sekolah, Guru, dan Murid Sekolah Dasar (SD) di Bawah Kementerian Pendidikan dan Kebudayaan Menurut Kecamatan di Kabupaten Banggai Kepulauan, 2017/2018  
*Number of Schools, Teachers, and Pupils in Primary Schools Under The Ministry of Education and Culture by Sub District in Banggai Kepulauan Regency, 2017/2018*

Kecamatan Sub District	Sekolah/Schools		
	Negeri/Public	Swasta/Private	Jumlah/Total
(1)	(2)	(3)	(4)
Totikum	11	2	13
Totikum Selatan	8	3	11
Tinangkung	12	-	12
Tinangkung Selatan	11	-	11
Tinangkung Utara	7	-	7
Liang	17	-	17
Peling Tengah	15	-	15
Bulagi	17	-	17
Bulagi Selatan	17	1	18
Bulagi Utara	13	1	14
Buko	13	1	14
Buko Selatan	12	-	12
<b>Banggai Kepulauan</b>	<b>153</b>	<b>8</b>	<b>161</b>



Lanjutan Tabel/*Continued Table 4.1.5*

Kecamatan <i>Sub District</i>	Guru / <i>Teachers</i> <sup>1</sup>		
	Laki-Laki/ <i>Male</i>	Perempuan/ <i>Female</i>	Jumlah/ <i>Total</i>
(1)	(5)	(6)	(7)
Totikum	116	12	128
Totikum Selatan	83	25	108
Tinangkung	149	-	149
Tinangkung Selatan	87	-	87
Tinangkung Utara	76	-	76
Liang	124	-	124
Peling Tengah	123	-	123
Bulagi	110	-	110
Bulagi Selatan	108	5	113
Bulagi Utara	89	5	94
Buko	111	7	118
Buko Selatan	94	-	94
<b>Banggai Kepulauan</b>	<b>1 270</b>	<b>54</b>	<b>1 324</b>

Lanjutan Tabel/*Continued Table* 4.1.5

Kecamatan Sub District	Murid/Students		
	Laki-Laki/Male	Perempuan/ Female	Jumlah/Total
(1)	(8)	(9)	(10)
Totikum	1 041	111	1 152
Totikum Selatan	937	175	1 112
Tinangkung	2 098	-	2 098
Tinangkung Selatan	1 045	-	1 045
Tinangkung Utara	838	-	838
Liang	1 132	-	1 132
Peling Tengah	1 340	-	1 340
Bulagi	1 068	-	1 068
Bulagi Selatan	1 213	108	1 321
Bulagi Utara	976	82	1 058
Buko	1 083	47	1 130
Buko Selatan	965	-	965
<b>Banggai Kepulauan</b>	<b>13 736</b>	<b>523</b>	<b>14 259</b>

Catatan/Note: <sup>1</sup> Jumlah guru termasuk kepala sekolah dan guru/*The total of teachers including headmaster and teacher*  
 Sumber/Source: Kementerian Pendidikan dan Kebudayaan, Data Semester Ganjil/*Ministry of Educations and Culture, Odd Semester Data*

**Tabel 4.1.6** Jumlah Sekolah, Guru, dan Murid Madrasah Ibtidaiyah (MI) di Bawah Kementerian Agama Menurut Kecamatan di Kabupaten Banggai Kepulauan, 2017/2018  
*Number of Schools, Teachers, and Pupils in Madrasah Ibtidaiyah (MI) Under The Ministry of Religious Affairs by Sub District in Banggai Kepulauan Regency, 2017/2018*

Kecamatan Sub District	Sekolah/Schools		
	Negeri/Public	Swasta/Private	Jumlah/Total
(1)	(2)	(3)	(4)
Totikum	-	-	-
Totikum Selatan	-	-	-
Tinangkung	-	-	-
Tinangkung Selatan	-	-	-
Tinangkung Utara	-	2	2
Liang	1	-	1
Peling Tengah	-	-	-
Bulagi	-	-	-
Bulagi Selatan	-	-	-
Bulagi Utara	-	1	1
Buko	1	-	1
Buko Selatan	-	-	-
<b>Banggai Kepulauan</b>	<b>2</b>	<b>3</b>	<b>5</b>

Lanjutan Tabel/*Continued Table* 4.1.6

Kecamatan <i>Sub District</i>	Guru/ <i>Teachers</i>		
	Negeri/ <i>Public</i>	Swasta/ <i>Private</i>	Jumlah/ <i>Total</i>
(1)	(5)	(6)	(7)
Totikum	-	-	-
Totikum Selatan	-	-	-
Tinangkung	-	-	-
Tinangkung Selatan	-	-	-
Tinangkung Utara	-	16	16
Liang	12	-	12
Peling Tengah	-	-	-
Bulagi	-	-	-
Bulagi Selatan	-	-	-
Bulagi Utara	-	4	4
Buko	15	-	15
Buko Selatan	-	-	-
Banggai Kepulauan	<b>27</b>	<b>20</b>	<b>47</b>

Lanjutan Tabel/*Continued Table 4.1.6*

Kecamatan Sub District	Murid/Students		
	Negeri/Public	Swasta/Private	Jumlah/Total
(1)	(8)	(9)	(10)
Totikum	-	-	-
Totikum Selatan	-	-	-
Tinangkung	-	-	-
Tinangkung Selatan	-	-	-
Tinangkung Utara	-	189	189
Liang	-	85	85
Peling Tengah	-	-	-
Bulagi	-	-	-
Bulagi Selatan	-	-	-
Bulagi Utara	40	-	40
Buko	-	130	130
Buko Selatan	-	-	-
<b>Banggai Kepulauan</b>	<b>40</b>	<b>404</b>	<b>444</b>

Catatan/Note:

Sumber/Source: Kementerian Agama, Data Semester Ganjil/Ministry of Religious Affairs, Odd Semester Data

**Tabel 4.1.7** Jumlah Sekolah, Guru, dan Murid Sekolah Menengah Pertama (SMP) di Bawah Kementerian Pendidikan dan Kebudayaan Menurut Kecamatan di Kabupaten Banggai Kepulauan, 2017/2018  
*Number of Schools, Teachers, and Pupils in Junior High Schools Under The Ministry of Education and Culture by Sub District in Banggai Kepulauan Regency, 2017/2018*

Kecamatan Sub District	Sekolah/Schools		
	Negeri/Public	Swasta/Private	Jumlah/Total
(1)	(2)	(3)	(4)
Totikum	4	1	5
Totikum Selatan	3	-	3
Tinangkung	3	-	3
Tinangkung Selatan	2	1	3
Tinangkung Utara	2	-	2
Liang	5	-	5
Peling Tengah	4	-	4
Bulagi	5	-	5
Bulagi Selatan	4	-	4
Bulagi Utara	6	1	7
Buko	5	1	6
Buko Selatan	5	3	8
Banggai Kepulauan	<b>48</b>	<b>7</b>	<b>55</b>

Lanjutan Tabel/*Continued Table 4.1.7*

Kecamatan <i>Sub District</i>	Guru <sup>1</sup> / <i>Teachers</i> <sup>1</sup>		
	Laki-Laki/ <i>Male</i>	Perempuan/ <i>Female</i>	Jumlah/ <i>Total</i>
(1)	(5)	(6)	(7)
Totikum	48	8	56
Totikum Selatan	27	-	27
Tinangkung	63	-	63
Tinangkung Selatan	24	6	30
Tinangkung Utara	30	-	30
Liang	46	-	46
Peling Tengah	45	-	45
Bulagi	64	-	64
Bulagi Selatan	44	-	44
Bulagi Utara	57	10	67
Buko	60	8	68
Buko Selatan	49	20	69
Banggai Kepulauan	<b>557</b>	<b>52</b>	<b>609</b>

Lanjutan Tabel/*Continued Table 4.1.7*

Kecamatan <i>Sub District</i>	Murid/ <i>Students</i>		
	Laki-Laki/ <i>Male</i>	Perempuan/ <i>Female</i>	Jumlah/ <i>Total</i>
(1)	(8)	(9)	(10)
Totikum	594	82	676
Totikum Selatan	327	-	327
Tinangkung	731	-	731
Tinangkung Selatan	246	126	372
Tinangkung Utara	365	-	365
Liang	542	-	542
Peling Tengah	458	-	458
Bulagi	680	-	680
Bulagi Selatan	469	-	469
Bulagi Utara	496	31	527
Buko	437	83	520
Buko Selatan	435	85	520
<b>Banggai Kepulauan</b>	<b>5 780</b>	<b>407</b>	<b>6 187</b>

Catatan/*Note*: <sup>1</sup> Jumlah guru termasuk kepala sekolah dan guru/*The total of teachers including headmaster and teacher*  
 Sumber/*Source*: Kementerian Pendidikan dan Kebudayaan, Data Semester Ganjil/*Ministry of Educations and Culture, Odd Semester Data*



**Tabel 4.1.8** Jumlah Sekolah, Guru, dan Murid Madrasah Tsanawiyah (MTs) di Bawah Kementerian Agama Menurut Kecamatan di Kabupaten Banggai Kepulauan, 2017/2018  
*Number of Schools, Teachers, and Pupils in Madrasah Tsanawiyah (MTs) Under The Ministry of Religious Affairs by Sub District in Banggai Kepulauan Regency, 2017/2018*

Kecamatan Sub District	Sekolah/Schools		
	Negeri/Public	Swasta/Private	Jumlah/Total
(1)	(2)	(3)	(4)
Totikum	1	-	1
Totikum Selatan	-	1	1
Tinangkung	-	1	1
Tinangkung Selatan	-	1	1
Tinangkung Utara	-	1	1
Liang	-	2	2
Peling Tengah	-	3	3
Bulagi	-	1	1
Bulagi Selatan	-	-	-
Bulagi Utara	-	1	1
Buko	-	1	1
Buko Selatan	-	1	1
<b>Banggai Kepulauan</b>	<b>1</b>	<b>13</b>	<b>14</b>

Lanjutan Tabel/*Continued Table 4.1.8*

Kecamatan <i>Sub District</i>	Guru/ <i>Teachers</i>		
	Negeri/ <i>Public</i>	Swasta/ <i>Private</i>	Jumlah/ <i>Total</i>
(1)	(5)	(6)	(7)
Totikum	33	-	33
Totikum Selatan	-	14	14
Tinangkung	-	14	14
Tinangkung Selatan	-	10	10
Tinangkung Utara	-	14	14
Liang	-	22	22
Peling Tengah	-	33	33
Bulagi	-	11	11
Bulagi Selatan	-	-	-
Bulagi Utara	-	6	6
Buko	-	14	14
Buko Selatan	-	16	16
<b>Banggai Kepulauan</b>	<b>33</b>	<b>155</b>	<b>187</b>

Lanjutan Tabel/*Continued Table 4.1.8*

Kecamatan <i>Sub District</i>	Murid/ <i>Students</i>		
	Negeri/ <i>Public</i>	Swasta/ <i>Private</i>	Jumlah/ <i>Total</i>
(1)	(8)	(9)	(10)
Totikum	228	-	228
Totikum Selatan	-	80	80
Tinangkung	-	170	170
Tinangkung Selatan	-	54	54
Tinangkung Utara	-	114	114
Liang	-	66	66
Peling Tengah	-	139	139
Bulagi	-	38	38
Bulagi Selatan	-	-	-
Bulagi Utara	-	18	18
Buko	-	47	47
Buko Selatan	-	66	66
<b>Banggai Kepulauan</b>	<b>228</b>	<b>792</b>	<b>1 020</b>

Catatan/*Note:*Sumber/*Source:* Kementerian Agama, Data Semester Ganjil/*Ministry of Religious Affairs, Odd Semester Data*

**Tabel 4.1.9** Jumlah Sekolah, Guru, dan Murid Sekolah Menengah Atas (SMA) di Bawah Kementerian Pendidikan dan Kebudayaan Menurut Kecamatan di Kabupaten Banggai Kepulauan, 2017/2018  
*Number of Schools, Teachers, and Pupils in Senior High Schools Under The Ministry of Education and Culture by Sub District in Banggai Kepulauan Regency, 2017/2018*

Kecamatan Sub District	Sekolah/Schools		
	Negeri/Public	Swasta/Private	Jumlah/Total
(1)	(2)	(3)	(4)
Totikum	2	-	2
Totikum Selatan	1	-	1
Tinangkung	2	-	2
Tinangkung Selatan	1	-	1
Tinangkung Utara	1	-	1
Liang	1	-	1
Peling Tengah	1	-	1
Bulagi	1	-	1
Bulagi Selatan	2	-	2
Bulagi Utara	1	-	1
Buko	1	-	1
Buko Selatan	1	-	1
Banggai Kepulauan	15	-	15

Lanjutan Tabel/*Continued Table 4.1.9*

Kecamatan <i>Sub District</i>	Guru <sup>1</sup> / <i>Teachers</i> <sup>1</sup>		
	Laki-Laki/ <i>Male</i>	Perempuan/ <i>Female</i>	Jumlah/ <i>Total</i>
(1)	(5)	(6)	(7)
Totikum	35	-	35
Totikum Selatan	0	-	0
Tinangkung	42	-	42
Tinangkung Selatan	23	-	23
Tinangkung Utara	25	-	25
Liang	12	-	12
Peling Tengah	13	-	13
Bulagi	28	-	28
Bulagi Selatan	29	-	29
Bulagi Utara	5	-	5
Buko	25	-	25
Buko Selatan	13	-	13
<b>Banggai Kepulauan</b>	<b>250</b>	<b>-</b>	<b>250</b>

Lanjutan Tabel/*Continued Table* 4.1.9

Kecamatan <i>Sub District</i>	Murid/ <i>Students</i>		
	Laki-Laki/ <i>Male</i>	Perempuan/ <i>Female</i>	Jumlah/ <i>Total</i>
(1)	(5)	(6)	(7)
Totikum	471	-	471
Totikum Selatan	46	-	46
Tinangkung	541	-	541
Tinangkung Selatan	183	-	183
Tinangkung Utara	287	-	287
Liang	210	-	210
Peling Tengah	244	-	244
Bulagi	347	-	347
Bulagi Selatan	179	-	179
Bulagi Utara	63	-	63
Buko	305	-	305
Buko Selatan	254	-	254
<b>Banggai Kepulauan</b>	<b>3 130</b>	<b>-</b>	<b>3 130</b>

Catatan/*Note*: <sup>1</sup> Jumlah guru termasuk kepala sekolah dan guru/*The total of teachers including headmaster and teacher*  
 Sumber/*Source*: Kementerian Pendidikan dan Kebudayaan, Data Semester Ganjil/*Ministry of Educations and Culture, Odd Semester Data*

**Tabel 4.1.10** Jumlah Sekolah, Guru, dan Murid Sekolah Menengah Kejuruan (SMK) di Bawah Kementerian Pendidikan dan Kebudayaan Menurut Kecamatan di Kabupaten Banggai Kepulauan, 2017/2018  
*Number of Schools, Teachers, and Pupils in Vocational High Schools Under The Ministry of Education and Culture by Sub District in Banggai Kepulauan Regency, 2017/2018*

Kecamatan Sub District	Sekolah/Schools		
	Negeri/Public	Swasta/Private	Jumlah/Total
(1)	(2)	(3)	(4)
Totikum	1	-	1
Totikum Selatan	1	-	1
Tinangkung	1	-	1
Tinangkung Selatan	-	1	1
Tinangkung Utara	1	-	1
Liang	1	1	2
Peling Tengah	1	-	1
Bulagi	-	1	1
Bulagi Selatan	-	-	-
Bulagi Utara	2	1	3
Buko	1	1	2
Buko Selatan	1	-	1
<b>Banggai Kepulauan</b>	<b>10</b>	<b>5</b>	<b>15</b>

Lanjutan Tabel/*Continued Table* 4.1.10

Kecamatan <i>Sub District</i>	Guru/ <i>Teachers</i>		
	Laki-Laki/ <i>Male</i>	Perempuan/ <i>Female</i>	Jumlah/ <i>Total</i>
(1)	(5)	(6)	(7)
Totikum	12	-	12
Totikum Selatan	16	-	16
Tinangkung	39	-	39
Tinangkung Selatan	-	9	9
Tinangkung Utara	20	-	20
Liang	24	15	39
Peling Tengah	11	-	11
Bulagi	-	6	6
Bulagi Selatan	-	-	-
Bulagi Utara	29	12	41
Buko	10	6	16
Buko Selatan	4	-	4
Banggai Kepulauan	<b>165</b>	<b>48</b>	<b>213</b>



Lanjutan Tabel/*Continued Table 4.1.10*

Kecamatan <i>Sub District</i>	Murid/ <i>Students</i>		
	Laki-Laki/ <i>Male</i>	Perempuan/ <i>Female</i>	Jumlah/ <i>Total</i>
(1)	(5)	(6)	(7)
Totikum	94	-	94
Totikum Selatan	106	-	106
Tinangkung	309	-	309
Tinangkung Selatan	-	128	128
Tinangkung Utara	76	-	76
Liang	265	57	322
Peling Tengah	108	-	108
Bulagi	-	29	29
Bulagi Selatan	-	-	-
Bulagi Utara	206	231	437
Buko	107	120	227
Buko Selatan	81	-	81
<b>Banggai Kepulauan</b>	<b>1 352</b>	<b>565</b>	<b>1 917</b>

Catatan/*Note*: <sup>1</sup> Guru yang mengajar di 2 sekolah atau lebih dihitung di masing-masing sekolah/*The teacher who taught in two schools or more counted in every school*

Sumber/*Source*: <sup>2</sup> Jumlah guru termasuk kepala sekolah dan guru/*The total of teachers including headmaster and teacher*  
Kementerian Pendidikan dan Kebudayaan, Data Semester Ganjil/ *Ministry of Educations and Culture, Odd Semester Data*

**Tabel 4.1.11 Jumlah Sekolah, Guru, dan Murid Madrasah Aliyah (MA) di Bawah Kementerian Agama Menurut Kecamatan di Kabupaten Banggai Kepulauan, 2017/2018**  
*Number of Schools, Teachers, and Pupils in Madrasah Aliyah (MA) Under the Ministry of Religious Affairs by Sub District in Banggai Kepulauan Regency, 2017/2018*

Kecamatan Sub District	Sekolah/Schools		
	Negeri/Public	Swasta/Private	Jumlah/Total
(1)	(2)	(3)	(4)
Totikum	-	1	1
Totikum Selatan	-	-	-
Tinangkung	-	-	-
Tinangkung Selatan	-	-	-
Tinangkung Utara	-	-	-
Liang	-	1	1
Peling Tengah	-	1	1
Bulagi	-	1	1
Bulagi Selatan	-	-	-
Bulagi Utara	-	-	-
Buko	-	-	-
Buko Selatan	-	1	1
Banggai Kepulauan	-	5	5

Lanjutan Tabel/*Continued Table 4.1.11*

Kecamatan <i>Sub District</i>	Guru/ <i>Teachers</i>		
	Negeri/ <i>Public</i>	Swasta/ <i>Private</i>	Jumlah/ <i>Total</i>
(1)	(5)	(6)	(7)
Totikum	-	14	14
Totikum Selatan	-	-	-
Tinangkung	-	-	-
Tinangkung Selatan	-	-	-
Tinangkung Utara	-	-	-
Liang	-	11	11
Peling Tengah	-	12	12
Bulagi	-	19	19
Bulagi Selatan	-	-	-
Bulagi Utara	-	-	-
Buko	-	-	-
Buko Selatan	-	16	16
Banggai Kepulauan	-	<b>72</b>	<b>72</b>

Lanjutan Tabel/*Continued Table 4.1.11*

Kecamatan <i>Sub District</i>	Murid/ <i>Students</i>		
	Negeri/ <i>Public</i>	Swasta/ <i>Private</i>	Jumlah/ <i>Total</i>
(1)	(5)	(6)	(7)
Totikum	-	133	133
Totikum Selatan	-	-	-
Tinangkung	-	-	-
Tinangkung Selatan	-	-	-
Tinangkung Utara	-	-	-
Liang	-	26	26
Peling Tengah	-	40	40
Bulagi	-	31	31
Bulagi Selatan	-	-	-
Bulagi Utara	-	-	-
Buko	-	-	-
Buko Selatan	-	37	37
Banggai Kepulauan	-	<b>267</b>	<b>267</b>

Catatan/*Note:*Sumber/*Source:* Kementerian Agama, Data Semester Ganjil/*Ministry of Religious Affairs, Odd Semester Data*

**Tabel 4.1.12 Jumlah Desa/Kelurahan yang Memiliki Fasilitas Sekolah Menurut Kecamatan dan Tingkat Pendidikan di Kabupaten Banggai Kepulauan, 2011– 2018**  
*Number of Schools, Teachers, and Pupils in Madrasah Aliyah (MA) Under the Ministry of Religious Affairs by Sub District in Banggai Kepulauan Regency, 2017/2018*

Kecamatan Sub District	SD Primary School			SMP Junior High School		
	2011 <sup>1</sup>	2014	2018	2011 <sup>1</sup>	2014	2018
	(1)	(2)	(3)	(4)	(5)	(6)
Totikum	13	9	11	6	5	6
Totikum Selatan	11	8	12	2	3	4
Tinangkung	12	11	11	2	3	3
Tinangkung Selatan	11	9	11	3	2	5
Tinangkung Utara	9	6	10	3	3	3
Liang	18	15	17	6	5	7
Peling Tengah	15	11	15	7	8	7
Bulagi	16	16	17	4	5	6
Bulagi Selatan	17	16	18	4	4	6
Bulagi Utara	14	12	15	7	6	8
Buko	14	11	14	6	6	6
Buko Selatan	13	11	14	7	8	8
Banggai Kepulauan	163	135	165	57	58	69

Lanjutan Tabel/*Continued Table 4.1.12*

Kecamatan <i>Sub District</i>	SMA <i>Senior High School</i>			SMK <i>Vocational School</i>		
	2011 <sup>1</sup>	2014	2018	2011 <sup>1</sup>	2014	2018
	(1)	(2)	(3)	(4)	(5)	(6)
Totikum	3	3	3	1	-	1
Totikum Selatan	-	-	1	-	-	1
Tinangkung	1	1	2	1	1	1
Tinangkung Selatan	1	1	1	-	-	1
Tinangkung Utara	1	1	1	-	-	1
Liang	-	2	2	1	1	3
Peling Tengah	2	2	1	-	1	2
Bulagi	3	1	2	2	1	2
Bulagi Selatan	1	1	2	-	-	1
Bulagi Utara	-	-	2	2	2	3
Buko	1	1	1	-	1	2
Buko Selatan	2	2	2	-	-	2
Banggai Kepulauan	15	15	20	7	7	20

Lanjutan Tabel/*Continued Table 4.1.12*

Kecamatan <i>Sub District</i>	Perguruan Tinggi/ <i>University</i>		
	2011 <sup>1</sup>	2014	2018
(1)	(14)	(15)	(16)
Totikum	-	-	-
Totikum Selatan	-	-	-
Tinangkung	-	-	1
Tinangkung Selatan	-	-	-
Tinangkung Utara	-	-	-
Liang	-	-	-
Peling Tengah	-	-	-
Bulagi	-	-	-
Bulagi Selatan	-	-	-
Bulagi Utara	-	-	-
Buko	-	-	-
Buko Selatan	-	-	-
<b>Banggai Kepulauan</b>	-	-	<b>1</b>

Catatan/*Note*: <sup>1</sup> Desa pada tabel ini termasuk Unit Permukiman Transmigrasi (UPT) yang masih dibina oleh kementerian terkait dan nagari di Provinsi Sumatera Barat/*Villages in this table include Transmigration Settlement Unit which is still fostered by the relevant ministries and the nagari in the Province of Sumatera Barat*

Sumber/*Source*: BPS, Pendataan Potensi Desa (Podes)/ *BPS–Statistics Indonesia, Village Potential Data Collection*

4.2 Kesehatan/*Health*

**Tabel 4.2.1** Jumlah Desa<sup>1</sup>/Kelurahan Yang Memiliki Sarana Kesehatan Menurut Kecamatan di Kabupaten Banggai Kepulauan, 2011– 2018  
*Number of Villages<sup>1</sup> Having Health Facilities by Sub District in Banggai Kepulauan Regency, 2011– 2018*

Kecamatan <i>Sub District</i>	Rumah Sakit <i>Hospital</i>			Rumah Sakit Bersalin <i>Maternity Hospital</i>		
	2011 <sup>1</sup>	2014	2018	2011 <sup>1</sup>	2014	2018
(1)	(2)	(3)	(4)	(5)	(6)	(7)
Totikum	-	-	-	-	-	-
Totikum Selatan	-	-	-	-	-	-
Tinangkung	-	-	1	-	-	-
Tinangkung Selatan	-	-	-	-	-	-
Tinangkung Utara	-	-	-	-	-	-
Liang	-	-	-	-	-	-
Peling Tengah	-	-	-	-	-	-
Bulagi	-	-	-	-	-	-
Bulagi Selatan	-	-	-	-	-	-
Bulagi Utara	-	-	-	-	-	-
Buko	-	-	-	-	-	-
Buko Selatan	-	-	1	-	-	-
Banggai Kepulauan	-	-	2	-	-	-



Lanjutan Tabel/*Continued Table 4.2.1*

Kecamatan Sub District	Poliklinik Polyclinic			Puskesmas Public Health Center		
	2011 <sup>1</sup>	2014	2018	2011 <sup>1</sup>	2014	2018
(1)	(8)	(9)	(10)	(11)	(12)	(13)
Totikum	1	1	1	1	1	2
Totikum Selatan	-	-	-	-	-	1
Tinangkung	1	-	-	1	1	2
Tinangkung Selatan	-	-	-	1	1	1
Tinangkung Utara	-	-	-	-	-	1
Liang	-	-	-	1	1	1
Peling Tengah	-	-	-	1	1	1
Bulagi	-	-	-	1	1	1
Bulagi Selatan	-	-	-	1	1	1
Bulagi Utara	-	-	-	1	1	1
Buko	-	-	-	1	1	1
Buko Selatan	-	-	-	1	1	1
Banggai Kepulauan	2	1	1	10	10	14

Lanjutan Tabel/*Continued Table 4.2.1*

Kecamatan <i>Sub District</i>	Puskesmas Pembantu <i>Subsidiary of Public Health Center</i>			Apotek <i>Pharmacy</i>		
	2011 <sup>1</sup>	2014	2018	2011 <sup>1</sup>	2014	2018
(1)	(14)	(15)	(16)	(17)	(18)	(19)
Totikum	2	2	3	-	-	-
Totikum Selatan	2	2	2	-	-	1
Tinangkung	3	3	4	5	3	9
Tinangkung Selatan	3	3	4	-	-	-
Tinangkung Utara	1	3	2	-	-	2
Liang	5	6	7	-	-	-
Peling Tengah	4	4	5	-	-	-
Bulagi	3	4	4	-	-	2
Bulagi Selatan	3	3	4	-	-	-
Bulagi Utara	4	3	4	-	-	-
Buko	6	6	5	-	-	-
Buko Selatan	3	4	4	-	1	1
Banggai Kepulauan	39	43	48	5	4	15

Catatan/Note: <sup>1</sup> Desa pada tabel ini termasuk Unit Permukiman Transmigrasi (UPT) yang masih dibina oleh kementerian terkait dan nagari di Provinsi Sumatera Barat/*Villages in this table include Transmigration Settlement Unit which is still fostered by the relevant ministries and the nagari in the Province of Sumatera Barat*

Sumber/Source: BPS, Pendataan Potensi Desa (Podes)/BPS-Statistics Indonesia, Village Potential Data Collecting

**Tabel 4.2.2** Jumlah Tenaga Kesehatan Menurut Kecamatan di Kabupaten Banggai Kepulauan, 2018  
**Table** *Number of Medical Personnel by Sub District in Banggai Kepulauan Regency, 2018*

Kecamatan <i>Sub District</i>	Dokter <i>Doctor</i>	Perawat <i>Nurse</i>	Bidan <i>Midwife</i>	Farmasi <i>Pharmaceutical</i>	Ahli Gizi <i>Nutricionist</i>
(1)	(2)	(3)	(4)	(5)	(6)
Totikum	3	24	30	1	-
Totikum Selatan	0	14	11	1	1
Tinangkung	4	22	20	2	5
Tinangkung Selatan	2	17	19	2	1
Tinangkung Utara	1	17	22	1	2
Liang	1	18	27	0	1
Peling Tengah	1	18	18	1	1
Bulagi	2	20	2	1	2
Bulagi Selatan	1	19	24	0	1
Bulagi Utara	1	16	15	1	1
Buko	2	25	12	0	0
Buko Selatan	1	17	16	0	1
<b>Banggai Kepulauan</b>	<b>19</b>	<b>227</b>	<b>216</b>	<b>10</b>	<b>16</b>

Catatan/Note:

Sumber/Source: Profil Kesehatan Kabupaten Banggai Kepulauan 2018/Health Profile of Banggai Kepulauan Regency 2018

**Tabel 4.2.3** **Persentase Penduduk yang Mempunyai Keluhan Kesehatan Selama Sebulan Terakhir Menurut Jenis Kelamin di Kabupaten Banggai Kepulauan, 2013–2018**  
*Percentage of People Who Had Health Complaint During a Month Prior to The Survey by Sex in Banggai Kepulauan Regency, 2013–2018*

Tahun Year	Jenis Kelamin Sex		
	Laki-Laki Male	Perempuan Female	Total Total
(1)	(2)	(3)	(4)
2013	38.78	38.73	38.76
2014	41.51	45.15	43.31
2015	34.52	39.87	37.17
2016	30.72	34.16	32.42
2017	33.47	33.17	33.32
2018	22.20	26.23	24.20

Catatan/Note:

Sumber/Source: BPS, Survei Sosial Ekonomi Nasional (Susenas Maret)/BPS-Statistics Indonesia, National Socioeconomic Survey in March

**Tabel 4.2.4** Jumlah Rumah Sakit Umum, Rumah Sakit Khusus, dan Puskesmas Menurut Kecamatan di Kabupaten Banggai Kepulauan, 2017 dan 2018  
*Number of General Hospital, Special Hospital, and Public Health Center by Sub District in Banggai Kepulauan Regency, 2017 and 2018*

Kecamatan <i>Sub District</i>	Rumah Sakit Umum <i>General Hospital</i>		Rumah Sakit Khusus <i>Special Hospital</i>		Rumah Sakit Bersalin/ Rumah Bersalin <i>Maternity Hospital</i>	
	2017	2018	2017	2018	2017	2018
(1)	(2)	(3)	(4)	(5)	(6)	(7)
Totikum	-	-	-	-	-	-
Totikum Selatan	-	-	-	-	-	-
Tinangkung	1	1	-	-	-	-
Tinangkung Selatan	-	-	-	-	-	-
Tinangkung Utara	-	-	-	-	-	-
Liang	-	-	-	-	-	-
Peling Tengah	-	-	-	-	-	-
Bulagi	-	-	-	-	-	-
Bulagi Selatan	-	-	-	-	-	-
Bulagi Utara	-	-	-	-	-	-
Buko	-	-	-	-	-	-
Buko Selatan	-	-	-	-	-	-
Banggai Kepulauan	1	1	-	-	-	-

Lanjutan Tabel/*Continued Table 4.2.4*

Kecamatan Sub District	Puskesmas Public Health Center		Klinik/Balai Kesehatan Clinic/Health Center		Posyandu Maternal & Child Health Center		Polindes Village Maternity	
	2017	2018	2017	2018	2017	2018	2017	2018
(1)	(8)	(9)	(10)	(11)	(12)	(12)	(14)	(15)
Totikum	1	1	-	-	11	12	-	-
Totikum Selatan	1	1	-	-	9	9	1	1
Tinangkung	2	2	-	-	14	14	6	6
Tinangkung Selatan	1	1	-	-	12	12	-	-
Tinangkung Utara	1	1	-	-	6	6	-	-
Liang	1	1	-	-	19	19	5	5
Peling Tengah	1	1	-	-	18	18	6	6
Bulagi	1	1	-	-	19	19	2	2
Bulagi Selatan	1	1	-	-	24	24	5	5
Bulagi Utara	1	1	-	-	14	14	4	4
Buko	1	1	-	-	15	15	2	2
Buko Selatan	1	1	-	-	12	12	5	5
<b>Banggai Kepulauan</b>	<b>13</b>	<b>13</b>	<b>-</b>	<b>-</b>	<b>173</b>	<b>174</b>	<b>36</b>	<b>36</b>

Catatan/Note:

Sumber/Source: Profil Kesehatan Kabupaten Banggai Kepulauan 2018/*Health Profile of Banggai Kepulauan Regency 2018*

**Jumlah Dokter Spesialis, Dokter Umum, dan Dokter Gigi Menurut Sarana Pelayanan Kesehatan di Kabupaten Banggai Kepulauan, 2018**  
**Number of Specialist Doctor, Generalist Doctor, and Dentist by Type of Health Facility in Banggai Kepulauan Regency, 2018**

<b>Unit Kerja Work Unit</b>	<b>Dokter Spesialis Specialist Doctors</b>	<b>Dokter Umum Generalist Doctors</b>	<b>Dokter Gigi Dentist</b>
(1)	(2)	(3)	(4)
Puskesmas/ <i>Public Health Center</i>	-	16	3
Rumah Sakit/ <i>Hospital</i>	11	6	1
Dinas Kesehatan / <i>Health Department</i>	-	-	-
Sarana Kesehatan Lain / <i>Other Health Facilities</i>	-	-	-
<b>Jumlah/Total</b>	<b>11</b>	<b>22</b>	<b>4</b>

Sumber: Dinas Kesehatan Kabupaten Banggai Kepulauan

Source: Public Health Office of Banggai Kepulauan regency

Tabel  
Table 4.2.6

**Persentase Perempuan Pernah Kawin Berumur 15-49 Tahun Yang Melahirkan Anak Lahir Hidup (ALH) Menurut Penolong Proses Kelahiran di Kabupaten Banggai Kepulauan, 2015-2018**  
***Percentage of Ever Married Women Aged 15–49 Years Who gave birth to Children Ever Born by Birth Attendant in Banggai Kepulauan Regency, 2015-2018***

Tahun Year	Tenaga Kesehatan / Health Personnel				
	Dokter Kandungan <i>Obstetricians</i>	Dokter Umum <i>Doctor</i>	Bidan <i>Midwife</i>	Perawat <i>Nurse</i>	Lainnya <i>Other</i>
(1)	(2)	(3)	(4)	(5)	(6)
2015	4.86	0.75	34.92	2.78	3.39
2016	3.7	-	42.45	2.66	-
2017	7.39	-	43.11	7.49	42.01
2018	10.87	1.76	58.12	9.62	18.54



Lanjutan Tabel/*Continued Table 4.2.6*

Tahun / Year	Non Tenaga Kesehatan/ Non-Health Personnel		Tidak ada Penolong Kelahiran No Birth Attendant	Jumlah Total
	Dukun Beranak/ Paraji Traditional Birth Attendant	Lainnya Other		
(1)	(7)	(8)	(9)	(10)
2015	51.19	2.10	-	100.00
2016	49.32	0.62	1.24	100.00
2017	-	-	-	100.00
2018	1.10	-	-	100.00

Sumber: Survei Sosial Ekonomi Nasional Kor, Maret

Source: National Socio Economic Survey kor, March

**Tabel**  
**Table**

**4.2.7**

**Persentase Balita Yang Pernah Mendapat Imunisasi Menurut Jenis Imunisasi di Kabupaten Banggai Kepulauan, 2015-2018**

*Percentage of Children Under Five Years Who Had Immunization by Type of Immunization in Banggai Kepulauan Regency, 2015-2018*

Kecamatan Subdistrict	BCG BCG	DPT DPT			Campak Measles
		1	2	3	
(1)	(2)	(3)	(4)	(5)	(6)
2015	83.69	72.11	60.62	39.54	57.55
2016	83.87	80,33	67,42	51,74	67.72
2017	92.20	86.04	74.43	57.02	75.71
2018					

Lanjutan Tabel/*Continued Table 4.2.7*

Kecamatan Subdistrict	Polio <i>Polio</i>				Hepatitis B <i>Hepatitis B</i>		
	1	2	3	4	1	2	3
(1)	(7)	(8)	(9)	(10)	(11)	(12)	(13)
<b>2015</b>	83.97	72.97	63.53	38.88	62.22	50.15	32.32
<b>2016</b>	89.06	74.17	56.90	47.86	76,94	63,28	50,07
<b>2017</b>	59.41	85.09	63.95	48.67	83.07	70.41	56.17
<b>2018</b>							

Sumber: Survei Sosial Ekonomi Nasional Kor, Maret  
 Source: *National Socio Economic Survey kor, March*

**Tabel**  
**Table** 4.2.8

**Jumlah Kasus 10 Penyakit Terbanyak di Kabupaten Banggai Kepulauan, 2018**

**Number of Cases of the 10 Most Diseases in Banggai Kepulauan Regency, 2018**

<b>Jenis Penyakit</b> <b>The Type of Disease</b>		<b>Jumlah Kasus</b> <b>Number Of Cases</b>
	(1)	(2)
1.	Hipertensi / <i>Hypertension</i>	2 422
2.	Diare / <i>Diarrhea</i>	1 141
3.	Diabetes Melitus / <i>Diabetes Melitus</i>	509
4.	TBC / <i>Tuberculosis</i>	245
5.	Pneumonia / <i>Pneumonia</i>	103
6.	Infeksi Menular Seksual / <i>Sexually Transmitted Infections</i>	79
7.	DBD / <i>Dengue Hemorrhagic Fever</i>	29
8.	HIV / <i>HIV</i>	11
9.	Campak / <i>Measles</i>	9
10.	Kusta / <i>Leprosy</i>	9
<b>Banggai Kepulauan</b>		<b>4 516</b>

Sumber: Dinas Kesehatan Kabupaten Banggai Kepulauan

Source: Public Health Office of Banggai Kepulauan regency

Jumlah Bayi Lahir, Bayi Berat Badan Lahir Rendah (BBLR), BBLR Dirujuk, dan Bergizi Buruk Menurut Kecamatan di Kabupaten Banggai Kepulauan, 2012 - 2018

**Tabel**  
**Table** 4.2.9

*Number of Births, Babies with Low Birth Weights (LBW), Treated LBW, and Malnutrition Cases by Subdistrict in Banggai Kepulauan Regency, 2012 - 2018*

Tahun Year	Bayi Lahir Births	BBLR/LBW		Gizi Buruk Malnutrition
		Jumlah Total	Dirujuk Treated	
(1)	(2)	(3)	(4)	(5)
2012	3 267	19	13	68
2013	1 931	11	16	16
2014	1 997	4	-	44
2015	1 825	3	-	17
2016	2 043	11	5	27
2017	1 838	13	-	19
2018	2 061	3	-	20

Sumber: Dinas Kesehatan Kabupaten Banggai Kepulauan

Source: Public Health Office of Banggai Kepulauan regency

**Tabel**  
**Table** 4.2.10

**Jumlah Ibu Hamil, Melakukan Kunjungan K1, Melakukan Kunjungan K4, Kurang Energi Kronis (KEK), dan Mendapat Tablet Zat Besi (Fe) di Kabupaten Banggai Kepulauan, 2012–2018**

*Number of Pregnant Women, Those with One Visit and four Visits of Antenatal Care, Chronic Energy Deficiency (CED), and Receiving Iron Supplement in Banggai Kepulauan Regency, 2012–2018*

Tahun Years	Jumlah Ibu Hamil Pregnant Women	Melakukan Kunjungan K1 One Visit	Melakukan Kunjungan K4 Four Visits	Kurang Energi Kronis (KEK) Chronic Energy Deficiency (CED)	Mendapat Zat Besi (Fe) Receiving Iron Supplement
(1)	(2)	(3)	(4)	(5)	(6)
<b>2012</b>	4 165	3 753	6 341	252	2 179
<b>2013</b>	4 138	3 609	3 271	234	2 338
<b>2014</b>	2 757	2 307	2 171	118	-
<b>2015</b>	2 787	2 413	2 222	266	-
<b>2016</b>	2 392	2 392	2 078	31	385
<b>2017</b>	2 735	2 419	1 922	70	2 419
<b>2018</b>	2 403	2 349	1 916	360	1 985

Sumber: Dinas Kesehatan Kabupaten Banggai Kepulauan

Source: Public Health Office of Banggai Kepulauan regency

Tabel  
Table

**4.2.11 Jumlah Kasus HIV/AIDS, IMS, DBD, Diare, TB, dan Malaria di Kabupaten Banggai Kepulauan, 2012 - 2018**  
**Number of Cases of HIV/AIDS, Sexually Transmitted Infection, Dengue Fever, Diarrhea, Tuberculosis (TB) and Malaria in Banggai Kepulauan Regency, 2012 - 2018**

Tahun Year	HIV/AIDS HIV/AIDS	IMS Sexually Transmitted Infection	DBD Dengue Fever	Diare Diarrhea	TB Tuberculosis	Malaria Klinis Clinical Malaria
(1)	(2)	(3)	(4)	(5)	(6)	(7)
2012	3	14	9	2 207	297	8 681
2013	-	-	32	2 053	270	1 464
2014	-	-	5	1 016	134	434
2015	-	21	2	983	156	356
2016	3	53	54	1 253	113	382
2017	5	5	3	1 553	161	421
2018	11	79	29	1 141	244	-

Sumber: Dinas Kesehatan Kabupaten Banggai Kepulauan

Source: Public Health Office of Banggai Kepulauan regency

**Tabel** 4.2.12  
**Table**

**Jumlah Klinik Keluarga Berencana (KKB) dan Pos Pelayanan Keluarga Berencana Desa (PPKBD) Menurut Kecamatan di Kabupaten Banggai Kepulauan, 2018**  
**Number of Family Planning Clinics and Village Family Planning Service Units by Subdistrict in Banggai Kepulauan Regency, 2018**

Kecamatan Subdistrict		KKB <i>Family Planning Clinics</i>	PPKBD <i>Village Family Planning Service Units</i>
(1)		(2)	(3)
1.	Totikum	4	11
2.	Totikum Selatan	2	8
3.	Tinangkung	7	11
4.	Tinangkung Selatan	4	9
5.	Tinangkung Utara	3	6
6.	Liang	5	16
7.	Peling Tengah	5	11
8.	Bulagi	5	16
9.	Bulagi Selatan	5	20
10.	Bulagi Utara	5	12
11.	Buko	5	13
12.	Buko Selatan	6	11
<b>Banggai Kepulauan</b>		<b>56</b>	<b>144</b>

Sumber: Dinas Kesehatan Kabupaten Banggai Kepulauan

Source: Public Health Office of Banggai Kepulauan regency



**Tabel**  
**Table** 4.2.13

**Jumlah Pasangan Usia Subur dan Peserta KB Aktif Menurut Kecamatan di Kabupaten Banggai Kepulauan, 2018**  
**Number of Eligible Couples and Family Planning Participants by Subdistrict in Banggai Kepulauan Regency, 2018**

	Kecamatan Subdistrict	Jumlah PUS Eligible Couples	Peserta KB Aktif Family Planning Participants			
			IUD	MOW	MOP	Kondom Condom
	(1)	(2)	(3)	(4)	(5)	(6)
1.	Totikum	1 855	18	-	6	7
2.	Totikum Selatan	1 772	17	3	13	17
3.	Tinangkung	2 793	113	-	23	8
4.	Tinangkung Selatan	1 507	5	-	8	-
5.	Tinangkung Utara	1 651	45	-	10	1
6.	Liang	1 854	13	-	7	7
7.	Peling Tengah	2 024	37	-	5	17
8.	Bulagi	1 414	18	1	1	3
9.	Bulagi Selatan	1 909	2	-	-	-
10.	Bulagi Utara	1 410	5	-	8	5
11.	Buko	1 164	3	-	-	-
12.	Buko Selatan	1 526	11	-	1	15
	<b>Banggai Kepulauan</b>	<b>20 879</b>	<b>287</b>	<b>4</b>	<b>82</b>	<b>80</b>

Lanjutan Tabel/Continued Table 4.2.13

Kecamatan Subdistrict	Peserta KB Aktif Family Planning Participants			
	Implan <i>Implants</i>	Suntikan <i>Injection</i>	Pil <i>Pill</i>	Jumlah <i>Total</i>
(1)	(7)	(8)	(9)	(10)
1. Totikum	95	771	461	1 358
2. Totikum Selatan	142	640	563	1 395
3. Tinangkung	305	768	490	1 707
4. Tinangkung Selatan	45	617	432	1 107
5. Tinangkung Utara	280	407	319	1 062
6. Liang	86	638	622	1 373
7. Peling Tengah	89	477	796	1 421
8. Bulagi	84	466	535	1 108
9. Bulagi Selatan	18	614	814	1 448
10. Bulagi Utara	115	445	492	1 070
11. Buko	4	114	115	236
12. Buko Selatan	26	346	863	1 262
<b>Banggai Kepulauan</b>	<b>1 289</b>	<b>6 303</b>	<b>6 502</b>	<b>14 547</b>

Sumber: Dinas Pemberdayaan Perempuan, Perlindungan Anak, Pengendalian Penduduk dan KB Kabupaten Banggai Kepulauan  
 Source: Department of Women's Empowerment, Child Protection, Population and Family Control plans of Banggai Kepulauan Regency

4.3 Agama dan Sosial Lainnya/*Religion and Other Social*

**Table 4.3.1** Jumlah Tempat Peribadatan Menurut Kecamatan di Kabupaten Banggai Kepulauan, 2018  
*Number of Worship Facilities by Subdistrict in Banggai Kepulauan Regency in Banggai Kepulauan Regency, 2018*

Kecamatan <i>Sub District</i>	Masjid <i>Mosque</i>	Mushola <i>Pray Room</i>	Gereja Protestan <i>Protestant Church</i>	Gereja Katholik <i>Catholic Church</i>	Pura <i>Temple</i>	Vihara
(1)	(2)	(3)	(4)	(5)	(6)	(7)
Totikum	12	3	7	2	-	-
Totikum Selatan	9	-	5	1	-	-
Tinangkung	14	3	5	2	-	-
Tinangkung Selatan	12	-	5	4	-	-
Tinangkung Utara	6	2	5	3	-	-
Liang	15	2	14	5	-	-
Peling Tengah	13	1	15	1	-	-
Bulagi	10	1	44	-	-	-
Bulagi Selatan	4	1	50	6	-	-
Bulagi Utara	6	1	43	1	-	-
Buko	10	1	32	3	-	-
Buko Selatan	12	-	17	-	-	-
<b>Banggai Kepulauan</b>	<b>123</b>	<b>15</b>	<b>242</b>	<b>28</b>	-	-

Catatan/Note:

Sumber/Source: Kementerian Agama Kabupaten Banggai Kepulauan/ *Ministry of Religious Affairs of Banggai Kepulauan Regency*

**Tabel 4.3.2** Jumlah Desa<sup>1</sup>/Kelurahan yang Mengalami Bencana Alam<sup>2</sup> Menurut Kecamatan di Kabupaten Banggai Kepulauan, 2011– 2018  
*Number of Villages<sup>1</sup> that Had Natural Disaster<sup>2</sup> by Sub District in Banggai Kepulauan Regency, 2011– 2018*

Kecamatan Sub District	Banjir/Flood			Gempa Bumi/Earthquake		
	2011	2014	2018	2011	2014	2018
(1)	(2)	(3)	(4)	(5)	(6)	(7)
Totikum	1	1	12	0	0	0
Totikum Selatan	0	0	0	0	0	0
Tinangkung	0	1	3	0	0	0
Tinangkung Selatan	5	5	3	0	0	0
Tinangkung Utara	0	3	5	0	0	0
Liang	5	1	4	0	0	0
Peling Tengah	6	4	14	0	0	0
Bulagi	1	0	0	0	0	0
Bulagi Selatan	0	0	8	0	0	0
Bulagi Utara	0	0	0	0	0	0
Buko	1	0	1	0	0	0
Buko Selatan	0	0	18	0	0	0
<b>Banggai Kepulauan</b>	<b>19</b>	<b>15</b>	<b>68</b>	<b>0</b>	<b>0</b>	<b>0</b>

Lanjutan Tabel/Continued Table 4.3.2

Kecamatan Sub District	Tanah Longsor/Landslide		
	2011	2014	2018
(1)	(8)	(9)	(10)
Totikum	0	1	3
Totikum Selatan	0	0	0
Tinangkung	0	1	0
Tinangkung Selatan	0	0	0
Tinangkung Utara	0	0	1
Liang	0	1	0
Peling Tengah	1	4	2
Bulagi	0	1	0
Bulagi Selatan	0	1	3
Bulagi Utara	0	0	0
Buko	1	1	0
Buko Selatan	1	0	1
<b>Banggai Kepulauan</b>	<b>3</b>	<b>10</b>	<b>10</b>

Catatan/Note: <sup>1</sup> Desa pada tabel ini termasuk Unit Permukiman Transmigrasi (UPT) yang masih dibina oleh kementerian terkait dan nagari di Provinsi Sumatera Barat/Villages in this table are included in Transmigration Settlement Unit which is still fostered by the relevant ministries and the nagari in the Province of Sumatera Barat

<sup>2</sup> Terjadi dalam tiga tahun terakhir sampai dengan saat pencacahan/Occured during the last three years by the time of enumeration

Sumber/Source: BPS, Pendataan Potensi Desa (Podes)/ BPS-Statistics Indonesia, Village Potential Data Collecting

**Tabel**  
**Table** 4.3.3

**Jumlah Tindak Pidana Menurut Kantor Kepolisian Sektor di Kabupaten Banggai Kepulauan, 2015–2018**

***Number of Reported Criminal Cases by Subdistrict Police Office in Banggai Kepulauan Regency, 2015–2018***

Kepolisian Resort <i>District Police Office</i>		2015	2016	2017	2018
(1)		(2)	(3)	(4)	(5)
1.	Totikum	15	3	5	30
2.	Totikum Selatan				
3.	Tinangkung	44	42	234	224
4.	Tinangkung Selatan				
5.	Tinangkung Utara				
6.	Liang	26	18	24	19
7.	Peling Tengah				
8.	Bulagi	24	24	19	24
9.	Bulagi Selatan				
10.	Bulagi Utara				
11.	Buko	33	23	11	7
12.	Buko Selatan				

Sumber: Kepolisian Resort Banggai Kepulauan

Source: Police Resort Banggai Kepulauan

Tabel  
Table

4.3.4

**Jumlah Tindak Pidana yang Diselesaikan Menurut Kantor  
Kepolisian Sektor di Kabupaten Banggai Kepulauan, 2015–2018**  
**Number of Crime Clearance Rate by Subdistrict Police Office in  
Banggai Kepulauan Regency, 2015–2018**

Kepolisian Resort District Police Office		2015	2016	2017	2018
(1)		(2)	(3)	(4)	(5)
1.	Totikum	13	3	5	24
2.	Totikum Selatan				
3.	Tinangkung	29	30	132	145
4.	Tinangkung Selatan				
5.	Tinangkung Utara				
6.	Liang	21	14	24	16
7.	Peling Tengah				
8.	Bulagi	21	18	19	21
9.	Bulagi Selatan				
10.	Bulagi Utara				
11.	Buko	33	21	9	7
12.	Buko Selatan				

Sumber: Kepolisian Resort Banggai Kepulauan  
Source: Police Resort Banggai Kepulauan

**Tabel**  
**Table** 4.3.5

**Jumlah Kecelakaan, Banyaknya Korban, dan Kerugian Material Menurut Bulan di Kabupaten Banggai Kepulauan, 2018**  
**Number of Accidents, Victims, and Material Loss by Month in Banggai Kepulauan Regency, 2018**

<b>Bulan</b> <b>Month</b>	<b>Kejadian</b> <b>Event</b>	<b>Jumlah Korban</b> <b>Number of</b> <b>Victims</b>	<b>Kerugian Material</b> <b>Material Loss</b> <b>(Rp)</b>
(1)	(2)	(3)	(4)
Januari/January	6	10	3 400 000
Februari/February	3	5	11 000 000
Maret/March	4	9	12 300 000
April/April	5	15	48 000 000
Mei/May	4	6	2 500 000
Juni/June	1	3	2 000 000
Juli/July	1	2	500 000
Agustus/August	6	11	503 500 000
September/September	3	4	10 500 000
Oktober/October	5	11	7 300 000
November/November	8	14	10 700 000
Desember/December	4	8	12 000 000

Sumber: Kepolisian Resort Banggai Kepulauan

Source : Police Resort Banggai Kepulauan



Tabel  
Table 4.3.6Garis Kemiskinan dan Penduduk Miskin di Kabupaten  
Banggai Kepulauan, 2010–2018*Poverty Line and Number of Poor People in Banggai  
Kepulauan Regency, 2010–2018*

Tahun Year	Garis Kemiskinan Poverty Line (rupiah)	Penduduk Miskin Number of Poor People	
		Jumlah Total	Persentase Percentage
(1)	(2)	(3)	(4)
2010	200 360	33 500	19,48
2011	215 634	31 800	18,08
2012	230 688	30 300	17,03
2013	244 977	29 400	16,30
2014	...	28 410	15,56
2015	260 814	18 570	16,08
2016	290 742	18 720	16,18
2017	300 753	18 560	15,92
2018	317 475	18 382	15,65

Sumber: Survei Sosial Ekonomi Nasional Maret


Source: National Socio Economic Survey in March

# PERTANIAN *Aggriculture*

# 5

Pada Tahun 2018, Jumlah Produksi Ikan di Kabupaten Banggai Kepulauan sebesar 12.577 Ton.

*In 2018 the amount of fish production in the Banggai Kepulauan Regency is 12.577 tons.*





## PENJELASAN TEKNIS

1. **Lahan sawah** adalah lahan pertanian yang berpetak-petak dan dibatasi oleh pematang (galengan), saluran untuk menahan/ menyalurkan air, yang biasanya ditanami padi sawah tanpa memandang dari mana diperoleh atau status lahan tersebut. Lahan yang dimaksud termasuk lahan yang terdaftar di Pajak Bumi Bangunan, luran Pembangunan Daerah, lahan bengkok, lahan serobotan, lahan rawa yang ditanami padi dan lahan bekas tanaman tahunan yang telah dijadikan sawah, baik yang ditanami padi, palawija atau tanaman semusim lainnya.
2. **Tegal/Kebun** adalah lahan pertanian bukan sawah (lahan kering) yang ditanami tanaman semusim atau tahunan dan terpisah dengan halaman sekitar rumah serta penggunaannya tidak berpindah pindah.
3. **Ladang/Huma** adalah lahan pertanian bukan sawah (lahan kering) yang biasanya ditanami tanaman semusim dan penggunaannya hanya semusim atau dua musim, kemudian akan ditinggalkan bila sudah tidak subur lagi (berpindah-pindah). Kemungkinan lahan ini beberapa tahun kemudian akan dikerjakan kembali jika sudah subur.
4. **Lahan yang sementara tidak diusahakan** adalah lahan yang biasanya diusahakan tetapi untuk sementara (lebih dari 1 (satu) tahun tetapi kurang dari atau sama dengan 2 (dua) tahun) tidak diusahakan,

## TECHNICAL NOTES

1. **Wetland** is agricultural land that separated by small dykes to resist water, where the main crop is usually wetland paddy without considering where it is got from or the status of the land. It includes the land that is registered at land income tax office, regional development contribution, 'bengkok' land, illegal ownership, swamps for rice cultivation, and annual crop land mark that has been used as rice field, which are both planted with paddy, secondary crops or the other seasonal crops.
2. **Dry field/Garden** is an dryland (unirrigated land) which is planted with seasonal or annual crops and separately from the yard around the house without shifting
3. **Unirrigated agricultural field/ Shifting cultivation land** is dryland (unirrigated land) that usually is cultivated for seasonal crops and utilized only for one or two seasons, then it will be left when it is not fertile (shifting). Maybe, this land will be used again in a few years if it has been fertile.
4. **Temporarily unused land** is land that is regularly used but temporarily (more than a year but less or equal than two years) is unused, it includes wetland that is not cultivated more than two years.

termasuk lahan sawah yang tidak diusahakan selama lebih dari 2 (dua) tahun.

5. Data pokok tanaman pangan yang dikumpulkan adalah luas panen dan produktivitas (hasil per hektar). Produksi tanaman pangan merupakan hasil perkalian antara luas panen dengan produktivitas. Pengumpulan data luas panen dilakukan setiap bulan dengan pendekatan area kecamatan di seluruh wilayah Indonesia. Pengumpulan data produktivitas dilakukan melalui pengukuran langsung pada plot ubinan berukuran berukuran 2½ m x 2½ m. Pengumpulan data produktivitas dilakukan setiap subround (empat bulanan) pada waktu panen petani.
6. Data produksi padi dan palawija yang disajikan adalah dalam kualitas: gabah kering giling (padi), pipilan kering (jagung), biji kering (kedelai dan kacang tanah), dan umbi basah (ubi kayu dan ubi jalar).
7. Tanaman sayuran dan buah-buahan semusim.

**Tanaman sayuran semusim** adalah tanaman sumber vitamin, garam mineral dan lain-lain yang dikonsumsi dari bagian tanaman yang berupa daun, bunga, buah, dan umbinya, yang berumur kurang dari satu tahun.

**Tanaman buah-buahan semusim** adalah tanaman sumber vitamin, garam mineral, dan lain-lain yang dikonsumsi dari bagian tanaman yang berupa buah, berumur kurang dari satu tahun, tidak berbentuk pohon/rumpun tetapi menjalar dan

5. *The main food crops data collected consists of harvested area and productivity (yield per hectare). Food crops production is generated by harvested area multiplied by productivity. The harvested area data is collected every month using sub district area approach in all sub district in Indonesia. The productivity data collection is conducted by a direct measurement in 2½m x 2½m crop cutting plot. The productivity measurement is conducted in every subround (four monthly) at the time when farmers are harvesting their crops.*

6. *Production of paddy and secondary crops data are presented in the form of: dry unhusked rice (paddy), dry loose maize (maize), dry shells crops (soybeans and peanuts), and fresh roots (cassava and sweet potatoes).*
7. *Seasonal vegetable and fruit plants.*

**Seasonal vegetable plants** are plants which are the sources of vitamin, mineral salt, etc, consumed from the part of the plant in the form of leaf, flower, fruit, and root with the age of less than one year.

**Seasonal fruit plants** are plants which are the sources of vitamin, mineral salt, etc, consumed from the part of the plant in the form of fruits. These plants are creeps with the age of less than one year.

berbatang lunak.

8. Tanaman buah-buahan dan sayuran tahunan.

**Tanaman buah-buahan tahunan** adalah tanaman sumber vitamin, garam mineral, dan lain-lain yang dikonsumsi dari bagian tanaman yang berupa buah dan merupakan tanaman tahunan.

**Tanaman sayuran tahunan** adalah tanaman sumber vitamin, garam mineral, dan lain-lain yang dikonsumsi dari bagian tanaman yang berupa daun dan atau buah yang berumur lebih dari satu tahun.

9. **Tanaman biofarmaka** adalah tanaman yang bermanfaat untuk obat-obatan, kosmetik, dan kesehatan yang dikonsumsi atau digunakan dari bagian-bagian tanaman seperti daun, batang, buah, umbi (rimpang) ataupun akar.

10. **Tanaman hias** adalah tanaman yang mempunyai nilai keindahan baik bentuk, warna daun, tajuk maupun bunganya, sering digunakan untuk penghias pekarangan dan lain sebagainya.

11. **Luas panen tanaman hortikultura** adalah luas tanaman sayuran, buah-buahan, biofarmaka, dan tanaman hias yang diambil hasilnya/dipanen pada periode pelaporan.

12. **Luas panen untuk tanaman sayuran** adalah luas tanaman yang dipanen sekaligus/habis/dibongkar dan luas tanaman yang dipanen berkali-kali (lebih dari satu kali)/belum habis.

13. **Tanaman yang dipanen sekaligus/habis/dibongkar** adalah tanaman yang sehabis panen langsung

8. *Annual fruit and vegetable plants.*

*Annual fruit plants are plants which are the sources of vitamin, contained mineral salt, etc, consumed from the part of plant in the form of fruit and more than one year of age.*

*Annual vegetable plants are plants which are the sources of vitamin, contained mineral salt, etc, consumed from the part of the plant in the form of vegetable and more than one year of age.*

9. *Medicinal plants are plants which are useful for medicine. It is consumed from part of the plant such as leaf, flower, fruit, tuber, and root.*

10. *Ornamental plants are plants which have a beauty value, either in shape, colour of leaf or crown of flower, and they are often used as a yard decorator.*

11. *Harvested area of horticulture is area which vegetable, fruit, medicinal and ornamental plant of crop harvested during the period of report.*

12. *Harvested area of vegetables is area of entirely plant harvested/demolished and plant harvested several times/undemolished.*

13. *Entirely plants harvested/demolished are plants usually harvested once and demolished*

dibongkar/dicabut, terdiri dari bawang merah, bawang putih, bawang daun, kentang, kol/kubis, kembang kol, petsai/sawi, wortel, lobak, dan kacang merah. Tanaman yang dipanen berkali-kali (lebih dari satu kali)/belum habis adalah tanaman yang pemanenannya lebih dari satu kali dan biasanya dibongkar apabila panen terakhir sudah tidak memadai lagi, terdiri dari: kacang panjang, cabe besar, cabe rawit, jamur, tomat, terung, buncis, ketimun, labu siam, kangkung, bayam, melon, semangka, dan blewah.

**14. Produksi hortikultura** adalah hasil menurut bentuk produk dari setiap tanaman sayuran, buah-buahan, biofarmaka dan tanaman hias yang diambil berdasarkan luas yang dipanen/tanaman yang menghasilkan pada bulan/triwulan laporan.

*to be substituted by other plants, consisting of: shallots, garlic, leeks, potato, cabbage, cauli flower, mustard green, carrots, chinese radish, and red kidney beans. Plants harvested several times/ undemolished are plants usually harvested more than once and demolished in the case that the last harvest was economically not profitable. They consist of : yard long beans, chili, small chili, mushroom, tomatoes, egg plant, frech beans, cucumber, pumpkin/ chajota, swamp cabbage, spinach, melon, watermelon, and blewah.*

**14. Horticulture production** is the standard production quantity form of vegetable, fruit, medicinal and ornamental plant based on harvested area/the number of production plants reported monthly/quarterly.

**ULASAN**

Sektor pertanian merupakan sektor paling spektakuler untuk wilayah Kabupaten Banggai Kepulauan. Hal tersebut ditunjukkan, sektor ini memegang peranan penting, lebih dari 50 persen tiap tahunnya dalam perekonomian di wilayah ini.

Sektor pertanian terdiri dari beberapa sub sektor, yaitu:

- 5.1 Subsektor Pertanian Tanaman Pangan
- 5.2 Subsektor Hortikultura
- 5.3 Subsektor Perkebunan
- 5.4 Subsektor Peternakan
- 5.5 Subsektor Perikanan
- 5.6 Subsektor Kehutanan

**Pertanian Tanaman Pangan**

Sub sektor yang paling besar kontribusinya dalam sektor pertanian adalah sub sektor tanaman pangan. Komoditi-komoditi yang termasuk dalam sub sektor ini adalah padi dan palawija (jagung, kedelai, kacang tanah, kacang hijau, ubi kayu, ubi jalar).

Usaha tanaman pangan dari tahun ke tahun tetap mengalami perkembangan, hal ini ditunjang oleh program Pemerintah yaitu melalui program intensifikasi yang bertujuan untuk mendorong para Petani agar melakukan usaha pertanian dengan berpedoman pada Panca Usaha Tani yaitu menggunakan bibit unggul, pemupukan, pengendalian hama dan pengairan serta cara bercocok tanam yang baik.

Disamping usaha intensifikasi

**DESCRIPTION**

*The agriculture sector is the most spectacular sector for the Banggai Kepulauan Regency. It is shown, this sector plays an important role, more than 50 percent annually in this region's economic.*

*Agriculture sector consists of some sub sectors, that is:*

- 5.1 *Food Crops Sub sector*
- 5.2 *Horticulture Sub Sector*
- 5.3 *Plantation Sub sector*
- 5.4 *Livestock Sub sector*
- 5.5 *Fishery Sub sector*
- 5.6 *Forestry Sub sector*

**Food Crops**

*The biggest sub sector contribution in the agriculture sector is the food crops. Commodities that are included in this sub sector are paddy and secondary crops (corn, soybeans, peanuts, green beans, cassava, sweet potato).*

*Enterprises of food crops from year to year continue to experience growth, it is supported by government programs that through intensification program which aims to encourage farmers to make agriculture business based on the Five Farm is to use improved seed, fertilizer, pest control and irrigation as well as how good farming.*

*Besides the intensification of*



diatas juga dilakukan program ekstensifikasi melalui perluasan areal-areal pertanian. Keberhasilan produksi tanaman pangan selain adanya intensifikasi dan ekstensifikasi juga sangat ditentukan oleh keadaan musim yang terjadi pada saat musim tanam yang bersangkutan.

Angka produksi padi di Kabupaten di Kabupaten Banggai Kepulauan tahun 2018 sebanyak 3.279 ton dengan luas panen tahun 2018 sebesar 820 hektar.

### Hortikultura

Pada tahun 2018, luas panen tanaman hortikultura sayuran yang terbesar adalah komoditi cabai rawit yaitu sebesar 62 hektar dengan produksi mencapai 37 kuintal. Sementara itu untuk buah-buahan, durian merupakan komoditi dengan jumlah produksi terbesar yakni 1.385 kuintal.

### Perkebunan

Komoditas tanaman perkebunan adalah merupakan tanaman perdagangan yang cukup strategis di Kabupaten Banggai Kepulauan, karena tidak saja merupakan sumber penghasilan devisa disektor pertanian, tetapi lebih penting lagi adalah rangkaian kegiatan produksinya termasuk perusahaan dan pemasarannya dapat menciptakan lapangan kerja sehingga dapat menyerap tenaga kerja lebih banyak.

*the above is also carried out extensive programs through the expansion of agricultural areas. The success of crop production in addition to the intensification and extensification is also determined by the circumstances that occurred during summer growing season is concerned.*

*In 2018, Paddy production in Banggai Kepulauan Regency was 3.279 ton where harvested area was 820 hectare.*

### Horticulture

*In 2018, the largest of harvested vegetable horticulture crops was cayenne pepper with a harvested area of 62 hectares with the production reaching 37 quintal. Meanwhile, from fruit, commodity durian has the largest production which has 1.385 quintal.*

### Estate Crops

*Commodity plantation crops are crops that are quite strategic in Banggai Kepulauan Regency, for not only a source of foreign exchange earnings in the agricultural sector, but more important is the series of production activities including the exploitation and marketing can create jobs so that they can absorb more labor.*

Tanaman Perkebunan yang ada di Kabupaten Banggai Kepulauan didominasi oleh tiga komoditi yaitu cengkeh, kelapa, dan kakao. Disamping tiga komoditi tersebut juga ditanam jenis-jenis tanaman perkebunan lainnya seperti Jambu mente, kopi, vanili, pala, lada sudah mulai diusahakan rakyat secara kecil-kecilan dan tidak merata, meskipun demikian jika melihat dari luas dan produksinya, umumnya tanaman tersebut mengalami peningkatan, walaupun ada beberapa jenis tanaman perkebunan mengalami penurunan baik dari segi luas areal maupun produksinya. Hal ini menunjukkan bahwa tanaman-tanaman lain tersebut telah mulai diperhatikan oleh para petani.

Perkebunan kakao merupakan komoditi perkebunan terbesar luas area dan produksinya di Kabupaten Banggai Kepulauan. Pada tahun 2017, luas tanam perkebunan kakao seluas 69.057 hektar dengan jumlah produksi sebanyak 39.863,282 ton. Tanaman perkebunan kakao tersebut semuanya adalah perkebunan rakyat dimana yang terbesar terdapat di Kecamatan Sausu sebesar 13.099 hektar. Selain itu, Perkebunan Kelapa di Kabupaten Banggai Kepulauan seluas 28.821 hektar dengan jumlah produksi sebanyak 37.001,252 ton. Tanaman perkebunan kelapa tersebut semuanya adalah perkebunan rakyat dimana yang terbesar terdapat di Kecamatan Bolano Lambunu sebesar 2.726 hektar.

*Plantation crops in Banggai Kepulauan Regency was dominated by the three commodities namely oil clove, coconut, and cocoa. Besides the three commodities are also planted the types of other plantation crops like cashew nuts, coffee, vanilla, nutmeg, pepper cultivated people have started in a piecemeal and uneven, though if seen from the broad and products, generally these crops have increased, although there are several types of crops has decreased in terms of both acreage and production. This suggests that these other plants have begun to be noticed by the farmers.*

*Cocoa is the largest plantation area and production in Banggai Kepulauan Regency. In 2017, planting area of cocoa plantations measuring 69,057 hectares with total produksi was 39,863.282 tons. All cocoa plantations were small holders which the largest located at Sausu Subdistrict measuring 13,099 hectares. In addition, Coconut plantation area in Banggai Kepulauan Regency was 28,821 hektar with total production was 37,001.252 tons. All coconut plantations were small holders which the largest located at Bolano Lambunu Subdistrict measuring 2.726 hectares.*

### **Peternakan**

Ternak Besar dan Kecil di Kabupaten Banggai Kepulauan terdiri dari sapi potong, kambing, babi, kuda, kerbau. Pada tahun 2018, populasi ternak terbesar adalah babi sebanyak 32.643 ekor, kemudian kambing 29.167 ekor, dan sapi potong 19.829 ekor. Sementara itu, populasi unggas terdiri dari ayam pedaging 14.450 ekor, ayam kampung 89.146 ekor, itik 20.136 ekor, dan ayam petelur 14.998 ekor.

### **Perikanan**

Produksi Perikanan di Kabupaten Banggai Kepulauan Tahun 2018 sebanyak 12.577.5 ton atau turun sekitar 11,65 persen dari tahun sebelumnya yaitu sebesar 14.236 ton. Produksi tersebut seluruhnya berasal dari perikanan laut.

Jumlah perahu/kapal di Kabupaten Banggai Kepulauan tahun 2018 terdiri atas perahu tanpa motor sebanyak 43 unit, perahu motor tempel 2.943 unit, dan belum terdapat kapal motor.

### **Kehutanan**

Luas kawasan hutan di Kabupaten Banggai Kepulauan tahun 2018 secara umum terbagi menjadi 26.475 hektar hutan lindung dan 90.663 hektar hutan produksi.

### **Livestock**

*Large live stock and small livestock in Parigi Regency consisted of beef cattle, goat, pig, horse, buffalo. In 2018, the tree biggest population of them were pig (32.643), goat (29.167), and beef cattle (19.829). Meanwhile, fowl population consisted of broiler (14.450), native chicken (89.146), duck (20.136), and laying pullets (14.998).*

### **Fishery**

*In 2018, Fishery Production in Banggai Kepulauan Regency was 12.577.5 ton or decrease about 11,65 percent from 2017 i.e. 14.236 ton. It all come from of marine fishery .*

*In 2018, number of fishing boats in Banggai Kepulauan Regency consisted of non powered boat (43 units), outboard motorboat (2.934 units), and still did not have motorboat.*

### **Forestry**

*Forest area in Banggai Kepulauan Regency in 2018 is generally divided into 26,475 hectares of protected forest and 90,663 hectare production forests.*

## 5.1 Tanaman Pangan/*Food Crops*

**Tabel 5.1.1** Luas Panen, Produksi, dan Produktivitas Padi Menurut Kecamatan (ha) di Kabupaten Banggai Kepulauan, 2018  
*Table* **5.1.1** *Harvested Area, Production, and Productivity of Paddy by Sub District (ha) in Banggai Kepulauan Regency, 2018*

Kecamatan <i>Sub District</i>	Luas Panen <i>Harvested Area</i> (ha)	Produksi <i>Production</i> (ton)	Produktivitas <i>Productivity</i> (ton/ha)
(1)	(2)	(3)	(4)
Totikum	...	...	...
Totikum Selatan	...	...	...
Tinangkung	...	...	...
Tinangkung Selatan	...	...	...
Tinangkung Utara	...	...	...
Liang	...	...	...
Peling Tengah	...	...	...
Bulagi	...	...	...
Bulagi Selatan	...	...	...
Bulagi Utara	...	...	...
Buko	...	...	...
Buko Selatan	...	...	...
<b>Banggai Kepulauan</b>	<b>820</b>	<b>3 279</b>	<b>39.99</b>

Sumber/*Source*: BPS, Laporan Statistik Pertanian (SP) Tanaman Pangan/*BPS-Statistics Indonesia, Agriculture Statistic Report of Food Crops*

**Tabel 5.1.2** **Produksi Padi Setara Beras Menurut Kecamatan (ton) di Kabupaten Banggai Kepulauan, 2018**  
**Table** **Rice Equivalent Production by Sub District (ton) in Banggai Kepulauan Regency, 2018**

Kecamatan Sub District	Produksi Padi Paddy Production (ton GKG)	Produksi Padi Setara Beras Rice Equivalent Production (ton)
(1)	(2)	(3)
Totikum	...	...
Totikum Selatan	...	...
Tinangkung	...	...
Tinangkung Selatan	...	...
Tinangkung Utara	...	...
Liang	...	...
Peling Tengah	...	...
Bulagi	...	...
Bulagi Selatan	...	...
Bulagi Utara	...	...
Buko	...	...
Buko Selatan	...	...
<b>Banggai Kepulauan</b>	<b>3 279</b>	<b>1 926</b>

Catatan/Note:

Sumber/Source: BPS, Laporan Statistik Pertanian (SP) Tanaman Pangan/BPS-Statistics Indonesia, Agriculture Statistic Report of Food Crops

**Tabel 5.1.3** Produksi Jagung dan Kedelai Menurut Kecamatan (ton) di Kabupaten Banggai Kepulauan, 2018  
*Table* **5.1.3** Production of Maize and Soybeans by Sub District (ton) in Banggai Kepulauan Regency, 2018

Kecamatan Sub District	Jagung Maize (ton)	Kedelai Soybeans (ton)
(1)	(2)	(3)
Totikum	...	...
Totikum Selatan	...	...
Tinangkung	...	...
Tinangkung Selatan	...	...
Tinangkung Utara	...	...
Liang	...	...
Peling Tengah	...	...
Bulagi	...	...
Bulagi Selatan	...	...
Bulagi Utara	...	...
Buko	...	...
Buko Selatan	...	...
<b>Banggai Kepulauan</b>	<b>392</b>	<b>3</b>

Catatan/Note:

Sumber/Source: BPS, Laporan Statistik Pertanian (SP) Tanaman Pangan/BPS-Statistics Indonesia, Agriculture Statistic Report of Food Crops

5.2 Hortikultura/Horticulture

**Tabel 5.2.1** Luas Panen Tanaman Sayuran Menurut Kecamatan dan Jenis Tanaman (ha) di Kabupaten Banggai Kepulauan, 2017 dan 2018  
**Table** *Harvested Area of Vegetables by Sub District and Kind of Plant (ha) in Banggai Kepulauan Regency, 2017 and 2018*

Kecamatan Sub District	Bawang Merah Shallot		Cabai Chili		Kentang Potato		Kubis Cabbage	
	2017	2018	2017	2018	2017	2018	2017	2018
(1)	(2)	(3)	(4)	(5)	(6)	(7)	(8)	(9)
Totikum	-	-	-	1	-	-	-	-
Totikum Selatan	1	-	2	-	-	-	-	-
Tinangkung	-	-	4	7	-	-	-	-
Tinangkung Selatan	-	-	5	2	-	-	-	-
Tinangkung Utara	-	-	-	-	-	-	-	-
Liang	-	-	3	-	-	-	-	-
Peling Tengah	-	-	3	1	-	-	-	-
Bulagi	-	-	13	9	-	-	-	-
Bulagi Selatan	14	10	5	3	-	-	-	-
Bulagi Utara	-	-	13	7	-	-	-	-
Buko	-	-	8	5	-	-	-	-
Buko Selatan	-	-	6	2	-	-	-	-
Banggai Kepulauan	15	10	62	37	-	-	-	-

Lanjutan Tabel/*Continued Table 5.2.1*

Kecamatan Sub District	Petsai <i>Chinese Cabbage</i>		Tomat <i>Tomato</i>		Wortel <i>Carrot</i>	
	2017	2018	2017	2018	2017	2018
(1)	(10)	(11)	(12)	(13)	(14)	(15)
Totikum	-	-	-	-	-	-
Totikum Selatan	-	-	-	-	-	-
Tinangkung	-	-	-	-	-	-
Tinangkung Selatan	-	-	-	1	-	-
Tinangkung Utara	-	-	-	2	-	-
Liang	-	-	1	-	-	-
Peling Tengah	-	-	-	-	-	-
Bulagi	-	-	12	4	-	-
Bulagi Selatan	-	-	8	8	-	-
Bulagi Utara	-	-	9	4	-	-
Buko	-	-	14	10	-	-
Buko Selatan	-	-	3	3	-	-
Banggai Kepulauan	-	-	47	32	-	-

Catatan/Note:

Sumber/Source: BPS, Statistik Pertanian Hortikultura SPH-SBS/*BPS-Statistics Indonesia, Agricultural Statistic for Horticulture SPH-SBS*



**Tabel 5.2.2** **Produksi Tanaman Sayuran Menurut Kecamatan dan Jenis Tanaman (Kwintal) di Kabupaten Banggai Kepulauan, 2017 dan 2018**  
*Harvested Area of Vegetables by Sub District and Kind of Plant (Quintal) in Banggai Kepulauan Regency, 2017 dan 2018*

Kecamatan Sub District	Bawang Merah Shallot		Cabai Chili		Kentang Potato		Kubis Cabbage	
	2017	2018	2017	2018	2017	2018	2017	2018
(1)	(2)	(3)	(4)	(5)	(6)	(7)	(8)	(9)
Totikum	-	-	-	2	-	-	-	-
Totikum Selatan	25	-	72	12	-	-	-	-
Tinangkung	-	-	144	14	-	-	-	-
Tinangkung Selatan	-	-	180	12	-	-	-	-
Tinangkung Utara	-	-	-	-	-	-	-	-
Liang	-	-	108	-	-	-	-	-
Peling Tengah	-	-	108	24	-	-	-	-
Bulagi	-	-	468	46	-	-	-	-
Bulagi Selatan	350	22	180	102	-	-	-	-
Bulagi Utara	-	-	468	85	-	-	-	-
Buko	-	-	288	55	-	-	-	-
Buko Selatan	-	-	216	10	-	-	-	-
Banggai Kepulauan	375	22	2 232	362	-	-	-	-

Lanjutan Tabel/*Continued Table 5.2.2*

Kecamatan Sub District	Petsai <i>Chinese Cabbage</i>		Tomat <i>Tomato</i>		Wortel <i>Carrot</i>	
	2017	2018	2017	2018	2017	2018
(1)	(10)	(11)	(12)	(13)	(14)	(15)
Totikum	-	-	-	-	-	-
Totikum Selatan	-	-	-	-	-	-
Tinangkung	-	-	-	-	-	-
Tinangkung Selatan	-	-	-	2	-	-
Tinangkung Utara	-	-	-	4	-	-
Liang	-	-	43	-	-	-
Peling Tengah	-	-	-	-	-	-
Bulagi	-	-	521	6	-	-
Bulagi Selatan	-	-	344	31	-	-
Bulagi Utara	-	-	348	45	-	-
Buko	-	-	613	136	-	-
Buko Selatan	-	-	130	8	-	-
Banggai Kepulauan	-	-	1 999	232	-	-

Catatan/*Note:*Sumber/*Source:* BPS, Statistik Pertanian Hortikultura SPH-SBS/*BPS-Statistics Indonesia, Agricultural Statistic for Horticulture SPH-SBS*

**Tabel 5.2.3 Luas Panen Tanaman Sayuran dan Buah–Buahan Semusim Menurut Jenis Tanaman (ha) di Kabupaten Banggai Kepulauan, 2015–2018**  
*Harvested Area of Seasonal Vegetables and Fruits by Kind of Plant (ha) in Banggai Kepulauan Regency, 2015–2018*

Jenis Tanaman <i>Kind of Plants</i>	2015	2016	2017	2018
(1)	(2)	(3)	(4)	(5)
Bawang Merah / Shallot	...	7	15	10
Cabai / Chilli	...	69	62	37
Kentang / Potato	...	-	-	-
Kubis / Cabbage	...	-	-	-
Petsai / Chinese Cabbage	...	-	-	-
Tomat / Tomato	...	83	47	32
Wortel / Carrot	...	-	-	-
Mangga / Mango <sup>1</sup>	...	1 035	774	821
Durian <sup>1</sup>	...	3 674	669	2 328
Jeruk / Orange <sup>1</sup>	...	712	698	692
Pisang / Banana <sup>1</sup>	...	8 491	7 565	6 966
Pepaya / Papaya <sup>1</sup>	...	1 565	1 757	1 071
Nanas / Pineapple <sup>1</sup>	...	2 421	1 892	1 537

Catatan/Note: Data yang tercantum adalah Jumlah Tanaman Menghasilkan/ *The data listed is Number of Crops*  
 Sumber/Source: BPS, Statistik Pertanian Hortikultura SPH-SBS/BPS-Statistics Indonesia, *Agricultural Statistic for Horticulture SPH-SBS*

**Tabel 5.2.4** Produksi Tanaman Sayuran dan Buah–Buahan Semusim Menurut Jenis Tanaman (ton) di Kabupaten Banggai Kepulauan, 2015–2018  
*Harvested Area of Seasonal Vegetables and Fruits by Kind of Plant (ha) in Banggai Kepulauan Regency, 2015–2018*

Jenis Tanaman <i>Kind of Plants</i>	2015	2016	2017	2018
(1)	(2)	(3)	(4)	(5)
Bawang Merah / Shallot	...	175	375	22
Cabai / Chilli	...	2 474	2 232	362
Kentang / Potato	...	-	-	-
Kubis / Cabbage	...	-	-	-
Petsai / Chinese Cabbage	...	-	-	-
Tomat / Tomato	...	3 617	1 999	232
Wortel / Carrot	...	-	-	-
Mangga / Mango	...	2 113	3 430	291
Durian	...	9 107	2 634	1 385
Jeruk / Orange	...	1 995	2 390	134
Pisang / Banana	...	14 688	14 396	853
Pepaya / Papaya	...	2 939	388	177
Nanas / Pineapple	...	209	2 579	35

Catatan/Note:

Sumber/Source: BPS, Statistik Pertanian Hortikultura SPH-SBS/BPS-Statistics Indonesia, Agricultural Statistic for Horticulture SPH-SBS

**Tabel 5.2.5 Luas Panen Tanaman Biofarmaka Menurut Kecamatan dan Jenis Tanaman (m<sup>2</sup>) di Kabupaten Banggai Kepulauan, 2017 dan 2018**  
*Harvested Area of Medicinal Plants by Sub District and Kind of Plant (m<sup>2</sup>) in Banggai Kepulauan Regency, 2017*

Kecamatan Sub District	Jahe Ginger		Laos/Lengkuas Galanga	
	2017	2018	2017	2018
(1)	(2)	(3)	(4)	(5)
Totikum	-	-	-	-
Totikum Selatan	-	-	-	-
Tinangkung	-	-	-	-
Tinangkung Selatan	-	-	-	-
Tinangkung Utara	2	2	2	2
Liang	2	-	4	-
Peling Tengah	40	20	25	10
Bulagi	539	150	578	152
Bulagi Selatan	45	20	20	10
Bulagi Utara	8	8	-	-
Buko	2	-	-	-
Buko Selatan	6	1	1	-
Banggai Kepulauan	644	201	630	174

Lanjutan Tabel/*Continued Table 5.2.5*

Kecamatan Sub District	Kencur <i>East Indian Galangal</i>		Kunyit <i>Turmeric</i>	
	2017	2018	2017	2018
(1)	(6)	(7)	(8)	(9)
Totikum	-	-	-	-
Totikum Selatan	-	-	-	-
Tinangkung	-	-	-	-
Tinangkung Selatan	-	-	-	-
Tinangkung Utara	-	-	2	2
Liang	-	-	2	-
Peling Tengah	-	-	35	20
Bulagi	-	-	853	204
Bulagi Selatan	-	-	33	11
Bulagi Utara	-	-	-	-
Buko	-	-	-	-
Buko Selatan	-	-	3	-
Banggai Kepulauan	-	-	928	237

Catatan/*Note:*Sumber/*Source:* BPS, Statistik Pertanian Hortikultura SPH-TBF/*BPS-Statistics Indonesia, Agricultural Statistic for Horticulture SPH-TBF*

**Tabel 5.2.6** **Produksi Tanaman Biofarmaka Menurut Kecamatan dan Jenis Tanaman (kg) di Kabupaten Banggai Kepulauan, 2017 dan 2018**  
*Production of Medicinal Plants by Sub District and Kind of Plant (kg) in Banggai Kepulauan Regency, 2017 and 2018*

Kecamatan Sub District	Jahe Ginger		Laos/Lengkuas Galanga	
	2017	2018	2017	2018
(1)	(2)	(3)	(4)	(5)
Totikum	0	-	0	-
Totikum Selatan	0	-	0	-
Tinangkung	0	-	0	-
Tinangkung Selatan	0	-	0	-
Tinangkung Utara	4	2	14	2
Liang	2	-	30	-
Peling Tengah	62	80	190	40
Bulagi	841	116	4 427	201
Bulagi Selatan	69	82	152	65
Bulagi Utara	12	3	0	-
Buko	4	-	0	-
Buko Selatan	10	1	7	-
Banggai Kepulauan	1 004	284	4 820	308

Lanjutan Tabel/*Continued Table 5.2.6*

Kecamatan Sub District	Kencur <i>East Indian Galangal</i>		Kunyit <i>Turmeric</i>	
	2017	2018	2017	2018
(1)	(6)	(7)	(8)	(9)
Totikum	-	-	0	-
Totikum Selatan	-	-	0	-
Tinangkung	-	-	0	-
Tinangkung Selatan	-	-	0	-
Tinangkung Utara	-	-	2	2
Liang	-	-	2	-
Peling Tengah	-	-	43	80
Bulagi	-	-	981	165
Bulagi Selatan	-	-	38	115
Bulagi Utara	-	-	0	-
Buko	-	-	0	-
Buko Selatan	-	-	3	-
Banggai Kepulauan	-	-	1 069	362

Catatan/*Note:*Sumber/*Source:* BPS, Statistik Pertanian Hortikultura SPH-TBF/*BPS-Statistics Indonesia, Agricultural Statistic for Horticulture SPH-TBF*



**Tabel** 5.2.7 Luas Panen Tanaman Biofarmaka Menurut Jenis Tanaman (m<sup>2</sup>) di Kabupaten Banggai Kepulauan, 2015–2018  
**Table** 5.2.7 *Harvested Area of Medicinal Plants by Kind of Plant (m<sup>2</sup>) in Banggai Kepulauan Regency, 2015–2018*

Jenis Tanaman <i>Kind of Plants</i>	2015	2016	2017	2018
(1)	(2)	(3)	(4)	(5)
Jahe <i>Ginger</i>	...	1 003	644	201
Laos/Lengkuas <i>Galanga</i>	...	609	630	174
Kencur <i>East Indian Galangal</i>	...	-	-	-
Kunyit <i>Turmeric</i>	...	1 055	928	237

Catatan/Note:

Sumber/Source: BPS, Statistik Pertanian Hortikultura SPH-TBF/BPS-Statistics Indonesia, *Agricultural Statistic for Horticulture SPH-TBF*

**Table 5.2.8** **Produksi Tanaman Biofarmaka Menurut Jenis Tanaman (kg) di Kabupaten Banggai Kepulauan, 2015–2018**  
***Production of Medicinal Plants by Kind of Plant (kg) in Banggai Kepulauan Regency, 2015–2018***

Jenis Tanaman <i>Kind of Plants</i>	2015	2016	2017	2018
(1)	(2)	(3)	(4)	(5)
Jahe <i>Ginger</i>	...	1 567	1 004	284
Laos/Lengkuas <i>Galanga</i>	...	4 657	4 820	308
Kencur <i>East Indian Galangal</i>	...	-	-	-
Kunyit <i>Turmeric</i>	...	1 215	1 069	362

Catatan/Note:

Sumber/Source: BPS, Statistik Pertanian Hortikultura SPH-TBF/BPS-Statistics Indonesia, *Agricultural Statistic for Horticulture SPH-TBF*

**Tabel 5.2.9** Luas Panen Tanaman Hias Menurut Kecamatan dan Jenis Tanaman (m<sup>2</sup>) di Kabupaten Banggai Kepulauan, 2017 dan 2018  
*Harvested Area of Ornamental Plants by Sub District and Kind of Plant (m<sup>2</sup>) in Banggai Kepulauan Regency, 2017 and 2018*

Kecamatan Sub District	Anggrek Orchid		Krisan Chrysantemum	
	2017	2018	2017	2018
(1)	(2)	(3)	(4)	(5)
Totikum	-	-	-	-
Totikum Selatan	-	-	-	-
Tinangkung	-	-	-	-
Tinangkung Selatan	-	-	-	-
Tinangkung Utara	-	-	-	-
Liang	-	-	-	-
Peling Tengah	-	-	-	-
Bulagi	-	-	-	-
Bulagi Selatan	-	-	-	-
Bulagi Utara	-	-	-	-
Buko	-	-	-	-
Buko Selatan	-	-	-	-
Banggai Kepulauan	-	-	-	-

Lanjutan Tabel/*Continued Table* 5.2.9

Kecamatan Sub District	Mawar Rose		Sedap Malam Tuberose	
	2017	2018	2017	2018
(1)	(6)	(7)	(8)	(9)
Totikum	-	-	-	-
Totikum Selatan	-	-	-	-
Tinangkung	-	-	-	-
Tinangkung Selatan	-	-	-	-
Tinangkung Utara	-	-	-	-
Liang	-	-	-	-
Peling Tengah	-	-	-	-
Bulagi	-	-	-	-
Bulagi Selatan	-	-	-	-
Bulagi Utara	-	-	-	-
Buko	-	-	-	-
Buko Selatan	-	-	-	-
Banggai Kepulauan	-	-	-	-

Catatan/*Note:*Sumber/*Source:* BPS, Statistik Pertanian Hortikultura SPH-TH/*BPS-Statistics Indonesia, Agricultural Statistic for Horticulture SPH-TH*

**Tabel 5.2.10** Produksi Tanaman Hias Menurut Kecamatan dan Jenis Tanaman (tangkai) di Kabupaten Banggai Kepulauan, 2017 dan 2018  
*Production of Ornamental Plants by Sub District and Kind of Plant (stalks) in Banggai Kepulauan Regency, 2017 and 2018*

Kecamatan Sub District	Anggrek Orchid		Krisan Chrysantemum	
	2017	2018	2017	2018
(1)	(2)	(3)	(4)	(5)
Totikum	-	-	-	-
Totikum Selatan	-	-	-	-
Tinangkung	-	-	-	-
Tinangkung Selatan	-	-	-	-
Tinangkung Utara	-	-	-	-
Liang	-	-	-	-
Peling Tengah	-	-	-	-
Bulagi	-	-	-	-
Bulagi Selatan	-	-	-	-
Bulagi Utara	-	-	-	-
Buko	-	-	-	-
Buko Selatan	-	-	-	-
Banggai Kepulauan	-	-	-	-

Lanjutan Tabel/*Continued Table 5.2.10*

Kecamatan <i>Sub District</i>	Mawar <i>Rose</i>		Sedap Malam <i>Tuberose</i>	
	2017	2018	2017	2018
(1)	(6)	(7)	(8)	(9)
Totikum	-	-	-	-
Totikum Selatan	-	-	-	-
Tinangkung	-	-	-	-
Tinangkung Selatan	-	-	-	-
Tinangkung Utara	-	-	-	-
Liang	-	-	-	-
Peling Tengah	-	-	-	-
Bulagi	-	-	-	-
Bulagi Selatan	-	-	-	-
Bulagi Utara	-	-	-	-
Buko	-	-	-	-
Buko Selatan	-	-	-	-
Banggai Kepulauan	-	-	-	-

Catatan/*Note:*Sumber/*Source:* BPS, Statistik Pertanian Hortikultura SPH-TH/*BPS-Statistics Indonesia, Agricultural Statistic for Horticulture SPH-TH*

**Table 5.2.11 Luas Panen Tanaman Hias Menurut Jenis Tanaman (m2) di Kabupaten Banggai Kepulauan, 2015–2018**  
**Harvested Area of Ornamental Plants by Kind of Plant (m2) in Banggai Kepulauan Regency, 2015–2018**

Jenis Tanaman Kind of Plants	2015	2016	2017	2018
(1)	(2)	(3)	(4)	(5)
Anggrek/ <i>Orchid</i>	-	-	-	-
Krisan/ <i>Chrysantemum</i>	-	-	-	-
Mawar/ <i>Rose</i>	-	-	-	-
Sedap Malam/ <i>Tuberose</i>	-	-	-	-

Catatan/Note:

Sumber/Source: BPS, Statistik Pertanian Hortikultura SPH-TH/BPS-Statistics Indonesia, Agricultural Statistic for Horticulture SPH-TH

**Table 5.2.12** **Produksi Tanaman Hias Menurut Jenis Tanaman (tangkai) di Kabupaten Banggai Kepulauan, 2015–2018**  
***Production of Ornamental Plants by Kind of Plant (stalks) in Banggai Kepulauan Regency, 2015–2018***

Jenis Tanaman <i>Kind of Plants</i>	2015	2016	2017	2018
(1)	(2)	(3)	(4)	(5)
Anggrek/ <i>Orchid</i>	-	-	-	-
Krisan/ <i>Chrysantemum</i>	-	-	-	-
Mawar/ <i>Rose</i>	-	-	-	-
Sedap Malam/ <i>Tuberose</i>	-	-	-	-

Catatan/*Note:*

Sumber/*Source:* BPS, Statistik Pertanian Hortikultura SPH-TH/*BPS-Statistics Indonesia, Agricultural Statistic for Horticulture SPH-TH*



**Tabel 5.2.13** Produksi Buah-Buahan Menurut Kecamatan dan Jenis Buah (kwintal) di Kabupaten Banggai Kepulauan, 2017 dan 2018  
**Table** *Production of Fruits by Sub District and Kind of Fruits (quintal) in Banggai Kepulauan Regency, 2017 and 2018*

Kecamatan <i>Sub District</i>	Mangga <i>Mango</i>		Durian <i>Durian</i>		Jeruk <i>Orange</i>	
	2017	2018	2017	2018	2017	2018
(1)	(2)	(3)	(4)	(5)	(6)	(7)
Totikum	63	53	74	268	-	-
Totikum Selatan	-	32	-	112	5	2
Tinangkung	-	-	-	-	-	-
Tinangkung Selatan	-	52	426	26	136	10
Tinangkung Utara	68	40	152	60	-	-
Liang	-	-	-	93	-	-
Peling Tengah	61	-	-	800	-	-
Bulagi	1 356	100	90	6	2,050	112
Bulagi Selatan	-	8	-	8	103	4
Bulagi Utara	6	-	-	-	96	6
Buko	47	6	76	12	-	-
Buko Selatan	1 829	-	1 816	-	-	-
Banggai Kepulauan	<b>3 430</b>	<b>291</b>	<b>2 634</b>	<b>1 385</b>	<b>2,390</b>	<b>134</b>

Lanjutan Tabel/*Continued Table 5.2.13*

Kecamatan <i>Sub District</i>	Pisang <i>Banana</i>		Pepaya <i>Papaya</i>		Nanas <i>Pineapple</i>	
	2017	2018	2017	2018	2017	2018
(1)	(8)	(9)	(10)	(11)	(12)	(13)
Totikum	408	220	-	12	270	-
Totikum Selatan	52	27	11	11	121	2
Tinangkung	995	56	5	8	84	2
Tinangkung Selatan	3 160	102	55	5	-	4
Tinangkung Utara	5 152	204	5	5	36	2
Liang	133	6	4	8	108	2
Peling Tengah	931	134	15	30	140	2
Bulagi	261	10	36	44	626	-
Bulagi Selatan	1 039	42	61	17	273	4
Bulagi Utara	229	12	6	5	40	2
Buko	963	40	144	32	353	15
Buko Selatan	1 073	-	46	-	528	-
Banggai Kepulauan	<b>14 396</b>	<b>853</b>	<b>388</b>	<b>177</b>	<b>2 579</b>	<b>35</b>

Catatan/Note:

Sumber/Source: BPS, Statistik Pertanian Hortikultura SPH-BST/BPS-Statistics Indonesia, Agricultural Statistic for Horticulture SPH-BST

**Tabel** 5.2.14 **Produksi Buah–Buahan Menurut Jenis Tanaman (ton) di Kabupaten Banggai Kepulauan, 2015–2018**  
**Table** *Production of Fruits by Kind of Plant (ton) in Banggai Kepulauan Regency, 2015–2018*

Jenis Tanaman <i>Kind of Plants</i>	2015	2016	2017	2018
(1)	(2)	(3)	(4)	(5)
Mangga/ <i>Mango</i>	...	2 113	3 430	291
Durian/ <i>Durian</i>	...	9 107	2 634	1 385
Jeruk/ <i>Orange</i>	...	1 995	2 390	134
Pisang/ <i>Banana</i>	...	14 688	14 396	853
Pepaya/ <i>Papaya</i>	...	2 939	388	177
Nanas/ <i>Pineapple</i>	...	209	2 579	35

Catatan/*Note:*

Sumber/*Source:* BPS, Statistik Pertanian Hortikultura SPH-TH/*BPS-Statistics Indonesia, Agricultural Statistic for Horticulture SPH-TH*

5.3 Perkebunan/*Estate Crops*

**Tabel 5.3.1** Luas Areal Tanaman Perkebunan Menurut Kecamatan dan Jenis Tanaman (ha) di Kabupaten Banggai Kepulauan, 2017 dan 2018  
*Planted Area of Estate Crops by Sub District and Type of Crops (ha) in Banggai Kepulauan Regency, 2017 dan 2018*

Kecamatan Sub District	Kelapa Dalam Coconut		Kakao Cocoa		Cengkeh Clove		Jambu Mete Cashew	
	2017	2018 <sup>1</sup>	2017	2018 <sup>1</sup>	2017	2018 <sup>1</sup>	2017	2018 <sup>1</sup>
(1)	(2)	(3)	(4)	(5)	(6)	(7)	(8)	(9)
Totikum	2 133.50	...	897.76	...	36.06	...	264.20	...
Totikum Selatan	362.05	...	214.02	...	4.20	...	207.83	...
Tinangkung	923.71	...	86.74	...	13.50	...	165.59	...
Tinangkung Selatan	1 761.33	...	465.05	...	13.56	...	47.02	...
Tinangkung Utara	938.33	...	175.55	...	146.24	...	10.09	...
Liang	908.73	...	231.75	...	35.35	...	196.97	...
Peling Tengah	1 898.41	...	795.08	...	1 800.41	...	237.90	...
Bulagi	877.79	...	52.00	...	6.00	...	841.97	...
Bulagi Selatan	384.71	...	203.60	...	179.15	...	86.87	...
Bulagi Utara	516.00	...	60.00	...	0.00	...	429.55	...
Buko	2 527.74	...	180.00	...	667.75	...	59.70	...
Buko Selatan	747.45	...	185.68	...	55.45	...	36.65	...
<b>Banggai Kepulauan</b>	<b>13 979.75</b>	<b>...</b>	<b>3 547.23</b>	<b>...</b>	<b>2 957.67</b>	<b>...</b>	<b>2 584.34</b>	<b>...</b>

Lanjutan Tabel/*Continued Table 5.3.1*

Kecamatan <i>Sub District</i>	Kemiri <i>Candlenut</i>		Kopi <i>Coffee</i>		Lada <i>Pepper</i>		Pala <i>Nutmeg</i>	
	2017	2018 <sup>1</sup>	2017	2018 <sup>1</sup>	2017	2018 <sup>1</sup>	2017	2018 <sup>1</sup>
(1)	(2)	(3)	(4)	(5)	(6)	(7)	(8)	(9)
Totikum	166.10	...	0.00	...	0.56	...	10.64	...
Totikum Selatan	71.50	...	3.20	...	0.00	...	0.30	...
Tinangkung	99.50	...	0.00	...	0.00	...	4.25	...
Tinangkung Selatan	16.40	...	0.00	...	0.00	...	3.20	...
Tinangkung Utara	5.56	...	0.00	...	0.00	...	0.75	...
Liang	1.00	...	0.00	...	0.00	...	3.50	...
Peling Tengah	140.35	...	0.00	...	1.00	...	169.24	...
Bulagi	30.20	...	2.70	...	0.00	...	1.00	...
Bulagi Selatan	2.70	...	9.90	...	0.00	...	0.00	...
Bulagi Utara	73.00	...	0.00	...	0.00	...	0.00	...
Buko	24.00	...	9.80	...	2.40	...	62.10	...
Buko Selatan	1.00	...	4.10	...	0.00	...	11.02	...
Banggai Kepulauan	631.31	...	29.70	...	3.96	...	266.00	...

Catatan/*Note*: Data ATAP Kabupaten Belum Tersedia/*Data Not Available*  
 Sumber/*Source*: Direktorat Jenderal Perkebunan/*Directorate General of Estates*

**Tabel 5.3.2** **Produksi Perkebunan Menurut Kecamatan dan Jenis Tanaman (ton) di Kabupaten Banggai Kepulauan, 2017 dan 2018**  
***Production of Estate by Sub District and Type of Crops (ton) in Banggai Kepulauan Regency, 2017 and 2018***

Kecamatan Sub District	Kelapa Dalam Coconut		Kakao Cocoa		Cengkeh Clove		Jambu Mete Cashew	
	2017	2018 <sup>1</sup>	2017	2018 <sup>1</sup>	2017	2018 <sup>1</sup>	2017	2018 <sup>1</sup>
(1)	(2)	(3)	(4)	(5)	(6)	(7)	(8)	(9)
Totikum	1343.78	...	205.05	...	1.07	...	10.78	...
Totikum Selatan	256.03	...	64.16	...	0.08	...	7.58	...
Tinangkung	425.15	...	41.35	...	0.64	...	8.18	...
Tinangkung Selatan	1203.41	...	157.50	...	0.23	...	2.12	...
Tinangkung Utara	832.47	...	8.86	...	7.78	...	0.07	...
Liang	563.19	...	70.05	...	1.06	...	7.51	...
Peling Tengah	1204.28	...	217.60	...	75.03	...	9.36	...
Bulagi	776.75	...	24.25	...	1.67	...	104.21	...
Bulagi Selatan	272.70	...	65.42	...	7.85	...	4.85	...
Bulagi Utara	333.56	...	11.50	...	0.00	...	27.22	...
Buko	1695.32	...	33.90	...	28.50	...	1.97	...
Buko Selatan	380.62	...	47.00	...	3.12	...	1.95	...
Banggai Kepulauan	9287.25	...	946.63	...	127.03	...	185.81	...

Lanjutan Tabel/*Continued Table 5.3.2*

Kecamatan <i>Sub District</i>	Kemiri <i>Candlenut</i>		Kopi <i>Coffee</i>		Lada <i>Pepper</i>		Pala <i>Nutmeg</i>	
	2017	2018 <sup>1</sup>	2017	2018 <sup>1</sup>	2017	2018 <sup>1</sup>	2017	2018 <sup>1</sup>
(1)	(2)	(3)	(4)	(5)	(6)	(7)	(8)	(9)
Totikum	27.13	...	0.00	...	0.02	...	1.70	...
Totikum Selatan	7.36	...	0.00	...	0.00	...	0.02	...
Tinangkung	14.36	...	0.00	...	0.00	...	0.29	...
Tinangkung Selatan	1.48	...	0.00	...	0.00	...	0.30	...
Tinangkung Utara	0.98	...	0.00	...	0.00	...	0.03	...
Liang	0.06	...	0.00	...	0.00	...	0.54	...
Peling Tengah	16.71	...	0.00	...	0.02	...	29.16	...
Bulagi	77.50	...	0.31	...	0.00	...	0.40	...
Bulagi Selatan	0.68	...	0.10	...	0.00	...	0.00	...
Bulagi Utara	17.00	...	0.00	...	0.00	...	0.00	...
Buko	1.13	...	0.07	...	0.28	...	12.90	...
Buko Selatan	0.15	...	0.04	...	0.00	...	1.43	...
Banggai Kepulauan	164.53	...	0.52	...	0.31	...	46.76	...

Catatan/*Note*: Data ATAP Kabupaten Belum Tersedia/*Data Not Available*

Sumber/*Source*: Direktorat Jenderal Perkebunan/*Directorate General of Estates*

## 5.4 Peternakan/Livestock

Tabel  
Table

5.4.1

Populasi Ternak Menurut Kecamatan dan Jenis Ternak di  
Kabupaten Banggai Kepulauan, 2018*Livestock Population by Subdistrict and Kind of Livestock  
in Banggai Kepulauan Regency, 2018*

	Kecamatan <i>Subdistrict</i>	Sapi Perah <i>Dairy Cattle</i>	Sapi Potong <i>Beef Cattle</i>	Kerbau <i>Buffalo</i>	Kuda <i>Horse</i>	Kambing <i>Goat</i>	Domba <i>Sheep</i>	Babi <i>Pig</i>
	(1)	(2)	(3)	(4)	(5)	(6)	(7)	(8)
1	Totikum	-	2794	-	143	3678	-	763
2	Totikum Selatan	-	1481	-	75	1829	-	1623
3	Tinangkung	-	1532	-	12	6219	-	172
4	Tinangkung Selatan	-	1502	-	3	2973	-	481
5	Tinangkung Utara	-	2867	-	8	1367	-	163
6	Liang	-	361	-	-	920	-	396
7	Peling Tengah	-	1203	-	7	1921	-	1585
8	Bulagi	-	1863	-	18	1834	-	8473
9	Bulagi Selatan	-	2949	-	7	3218	-	3231
10	Bulagi Utara	-	1276	-	41	2412	-	7183
11	Buko	-	1236	-	38	1578	-	5961
12	Buko Selatan	-	765	-	11	1218	-	2612
	<b>Banggai Kepulauan</b>	-	<b>19 829</b>	-	<b>363</b>	<b>29 167</b>	-	<b>32 643</b>

Sumber: Dinas Pertanian Kabupaten Banggai Kepulauan

Source: Department of Agriculture Banggai Kepulauan Regency



**Tabel**  
**Table** 5.4.2

**Populasi Unggas Menurut Kecamatan dan Jenis Unggas di Kabupaten Banggai Kepulauan, 2018**  
**Poultry Population by Subdistrict and Kind of Poultry in Banggai Kepulauan Regency, 2018**

	Kecamatan <i>Subdistrict</i>	Ayam Kampung <i>Native Chicken</i>	Ayam Petelur <i>Layer</i>	Ayam Pedaging <i>Broiler</i>	Itik/Itik <i>Manila Duck/ Muscovy Duck</i>
	(1)	(2)	(3)	(4)	(5)
1	Totikum	7106	-	-	2027
2	Totikum Selatan	3315	-	-	765
3	Tinangkung	9216	10230	12050	2815
4	Tinangkung Selatan	6317	-	-	2473
5	Tinangkung Utara	8104	800	-	2794
6	Liang	4061	-	-	613
7	Peling Tengah	10053	-	2400	1557
8	Bulagi	9002	1940	-	1306
9	Bulagi Selatan	9712	-	-	1691
10	Bulagi Utara	9347	-	-	920
11	Buko	4731	2028	-	1442
12	Buko Selatan	8182	-	-	1733
	<b>Banggai Kepulauan</b>	<b>89 146</b>	<b>14 998</b>	<b>14 450</b>	<b>20136</b>

Sumber: Dinas Pertanian Kabupaten Banggai Kepulauan

Source: Department of Agriculture Banggai Kepulauan Regency

5.5 Perikanan/*Fishery*Tabel  
Table 5.5.1

Jumlah Rumah Tangga Perikanan Tangkap Menurut Kecamatan dan Subsektor di Kabupaten Banggai Kepulauan, 2017 dan 2018  
*Number of Fish Capture Households by Subdistrict and Subsector in Banggai Kepulauan Regency, 2017 and 2018*

Kecamatan Subdistrict	Perikanan Laut <i>Marine Fisheries</i>		Perairan Umum <i>Inland Water</i>		Jumlah <i>Total</i>	
	2017	2018	2017	2018	2017	2018
(1)	(2)	(3)	(4)	(5)	(6)	(7)
1 Totikum	161	161	-	-	161	161
2 Totikum Selatan	356	356	-	-	356	356
3 Tinangkung	152	152	-	-	152	152
4 Tinangkung Selatan	98	98	-	-	98	98
5 Tinangkung Utara	121	121	-	-	121	121
6 Liang	132	669	-	-	132	669
7 Peling Tengah	65	86	-	-	65	86
8 Bulagi	132	132	-	-	132	132
9 Bulagi Selatan	336	336	-	-	336	336
10 Bulagi Utara	124	124	-	-	124	124
11 Buko	427	427	-	-	427	427
12 Buko Selatan	272	272	-	-	272	272
<b>Banggai Kepulauan</b>	<b>2 376</b>	<b>2 934</b>	-	-	<b>2 376</b>	<b>2934</b>

Sumber: Dinas Perikanan Kabupaten Banggai Kepulauan

Source: Department of Fisheries of Banggai Kepulauan Regency

Tabel  
Table 5.5.2

**Produksi Perikanan Tangkap Menurut Kecamatan dan Subsektor di Kabupaten Banggai Kepulauan (ton), 2017 dan 2018**  
*Production of Fish Capture by Subdistrict and Subsector in Banggai Kepulauan Regency (ton), 2017 and 2018*

	Kecamatan Subdistrict	Perikanan Laut <i>Marine Fisheries</i>		Perairan Umum <i>Inland Water</i>		Jumlah <i>Total</i>	
		2017	2018	2017	2018	2017	2018
	(1)	(2)	(3)	(4)	(5)	(6)	(7)
1	Totikum	946	789.9	-	-	946	789.9
2	Totikum Selatan	1 885	1622.8	-	-	1 885	1622.8
3	Tinangkung	705	616.1	-	-	705	616.1
4	Tinangkung Selatan	418	484.6	-	-	418	484.6
5	Tinangkung Utara	537	429.8	-	-	537	429.8
6	Liang	1 980	1972.1	-	-	1 980	1972.1
7	Peling Tengah	760	513.3	-	-	760	513.3
8	Bulagi	322	455	-	-	322	455
9	Bulagi Selatan	1 918	1740.2	-	-	1 918	1740.2
10	Bulagi Utara	687	633.5	-	-	687	633.5
11	Buko	2 430	2081.3	-	-	2 430	2081.3
12	Buko Selatan	1 648	1238.9	-	-	1 648	1238.9
	<b>Banggai Kepulauan</b>	<b>14 236</b>	<b>12 577.5</b>	<b>-</b>	<b>-</b>	<b>14 236</b>	<b>12 577.5</b>

Sumber: Dinas Perikanan Kabupaten Banggai Kepulauan

Source: Department of Fisheries of Banggai Kepulauan Regency

**Tabel**  
**Table** 5.5.3

**Jumlah Perahu/Kapal Menurut Kecamatan dan Jenis Kapal di Kabupaten Banggai Kepulauan, 2018**  
**Number of Fishing Boats by Subdistrict and Type of Boat in Banggai Kepulauan Regency, 2018**

	<b>Kecamatan Subdistrict</b>	<b>Perahu Tanpa Motor Nonpowered Boat</b>	<b>Perahu Motor Tempel Outboard Motorboat</b>	<b>Kapal Motor Inboard Motorboat</b>
	(1)	(2)	(3)	(4)
1	Totikum	-	161	-
2	Totikum Selatan	16	356	-
3	Tinangkung	-	152	-
4	Tinangkung Selatan	-	98	-
5	Tinangkung Utara	-	121	-
6	Liang	6	669	-
7	Peling Tengah	21	86	-
8	Bulagi	-	132	-
9	Bulagi Selatan	-	336	-
10	Bulagi Utara	-	124	-
11	Buko	-	427	-
12	Buko Selatan	-	272	-
	<b>Banggai Kepulauan</b>	<b>43</b>	<b>2 934</b>	<b>-</b>

Sumber: Dinas Perikanan Kabupaten Banggai Kepulauan

Source: Department of Fisheries of Banggai Kepulauan Regency


5.6 Kehutanan/*Forestry*

**Tabel 5.6.1 Luas Kawasan Hutan dan Perairan Menurut Kecamatan di Kabupaten Banggai Kepulauan (hektar), 2018**  
**Table 5.6.1 Forest and Inland Water Area by Subdistrict in Banggai Kepulauan Regency (hectare), 2018**

Kecamatan <i>Subdistrict</i>	Hutan Lindung <i>Protection Forest</i>	Hutan Produksi <i>Production Forest</i>			APL
		Terbatas <i>Limited</i>	Tetap <i>Permanent</i>	Dapat Dikonversi <i>Convertible</i>	
(1)	(2)	(4)	(5)	(6)	(7)
1 Totikum	-	341.42	1 577.51	-	13 635.39
2 Totikum Selatan	471.89	510.25	3 386.41	-	6 255.75
3 Tinangkung	239.03	5 985.50	2 939.32	-	12 231.48
4 Tinangkung Selatan	1 006.81	5 287.93	-	-	10 768.15
5 Tinangkung Utara	679.57	1 023.13	1 928.25	-	10 615.71
6 Liang	-	3 475.60	-	-	7 989.76
7 Peling Tengah	715.73	4 813.22	-	-	7 693.72
8 Bulagi	6 892.79	5 181.94	61.84	1 258.87	11 816.90
9 Bulagi Selatan	13 262.21	8 379.88	6 216.30	-	8 618.72
10 Bulagi Utara	2 349.56	4 613.97	9 431.17	6 243.07	14 958.40
11 Buko	858.14	-	3 627.91	9 900.16	6 821.27
12 Buko Selatan	-	-	4 481.24	-	7 156.35
<b>Banggai Kepulauan</b>	<b>26 475.73</b>	<b>39 612.84</b>	<b>33 649.95</b>	<b>17 402.10</b>	<b>118561.60</b>

Sumber: Dinas Kehutanan UPT Satuan Pengelolaan Hutan (KPH) Pulau Peling

Source: Department of Forestry of Central Sulawesi Province



Tahun 2018, jumlah pelanggan listrik di Kabupaten Banggai Kepulauan mengalami peningkatan sebesar 13,8% dibanding tahun 2017

## JUMLAH PELANGGAN LISTRIK





**PENJELASAN TEKNIS**

1. Pengumpulan data industri besar dan sedang dilakukan melalui Survei Industri Besar dan Sedang yang dilaksanakan setiap tahun secara lengkap (sensus) sejak tahun 1975, Survei Industri Besar dan Sedang mencakup semua perusahaan industri yang mempunyai tenaga kerja 20 orang atau lebih dengan menggunakan kuesioner II A.
2. Klasifikasi industri yang digunakan dalam survei ini berdasar kepada Klasifikasi Baku Lapangan Usaha Indonesia (KBLI), KBLI adalah klasifikasi lapangan usaha yang berdasar kepada International Standard Industrial Classification of All Economic Activities (ISIC) revisi 4 yang telah disesuaikan dengan kondisi Indonesia.
3. **Industri manufaktur** adalah suatu kegiatan ekonomi yang melakukan kegiatan mengubah suatu barang dasar secara mekanis, kimia, atau dengan tangan sehingga menjadi barang jadi/setengah jadi, dan atau barang yang kurang nilainya menjadi barang yang lebih tinggi nilainya, dan sifatnya lebih dekat kepada pemakai akhir, Termasuk dalam kegiatan ini adalah jasa industri dan pekerjaan perakitan.
4. **Jasa industri** adalah kegiatan industri yang melayani keperluan pihak lain, Pada kegiatan ini bahan baku disediakan oleh pihak lain sedangkan pihak pengolah hanya melakukan pengolahannya dengan mendapat imbalan sebagai balas

**TECHNICAL NOTES**

1. *Data collection of large and medium scale manufacturing is conducted through The Large and Medium Manufacturing Establishment Survey that has been done annually for all industries (census) since 1975, Large and Medium Manufacturing Establishment Survey covers all manufactures/industries with 20 workers or more by questionnaire II A.*
2. *The industrial classification adopted in this survey refers to the Klasifikasi Baku Lapangan Usaha Indonesia (KBLI), KBLI is classification of economic activities based on the International Standard Industrial Classification of All Economic Activities (ISIC rev 4) that has been modified according to the local condition in Indonesia.*
3. *Manufacturing industry is defined as an economic activity processing basic goods mechanically, chemicals or manually into final or intermediate goods, It is also defined as processing of lower value goods into higher value goods as final or intermediate products, The activities also include services for manufacturing and assembling.*
4. *Services for manufacturing is defined as a manufacturing activity which serving other manufacturing establishments, In this case, raw materials are supplied by others while the workers are paid as a compensation for processing raw*



jasa (upah maklon).

5. **Perusahaan atau usaha industri** adalah suatu unit (kesatuan) usaha yang melakukan kegiatan ekonomi, bertujuan menghasilkan barang atau jasa, terletak pada suatu bangunan atau lokasi tertentu, dan mempunyai catatan administrasi tersendiri mengenai produksi dan struktur biaya serta ada seorang atau lebih yang bertanggung jawab atas usaha tersebut.
  6. Industri manufaktur dikelompokkan ke dalam 4 golongan berdasarkan banyaknya pekerja, yaitu: **industri besar** (100 orang pekerja atau lebih), **industri sedang/menengah** (20–99 orang pekerja), **industri kecil** (5–19 orang pekerja), dan **industri mikro** (1–4 orang pekerja).
  7. **Pelanggan** adalah individu atau kelompok, baik rumah tangga, perusahaan atau institusi non profit yang membeli air bersih dari perusahaan air bersih.
  8. **Air disalurkan** adalah volume air bersih dari perusahaan air bersih.
5. **A manufacturing establishment** is defined as a production unit engaged in economic activity, producing goods or services, located in a building or in a certain location, keeping a business record concerning the production and cost structure, and having a person or more that are responsible to those activities.
  6. *Manufacturing industries are categorized into four groups, based on the number of employees: **large scale manufacturing** (100 employees or more), **medium scale manufacturing** (20–99 employees), **small scale manufacturing** (5–19 employees), and **micro industry** (1–4 employees).*
  7. ***Customers** are individuals or groups, whether household, company or non-profit institutions that buy water supply from water supply establishment.*
  8. ***Distributed water** is the volume of water supply from water supply establishment.*

**ULASAN**

Sebagaimana yang telah diamanatkan oleh RPJMD pembangunan industri ditujukan untuk memperluas lapangan kerja, pemerataan kesempatan berusaha, meningkatkan ekspor, menunjang pembangunan di daerah, memanfaatkan sumber daya alam serta sumber daya manusia.

Jumlah Pelanggan Listrik tahun 2018 di Kabupaten Banggai Kepulauan sebanyak 17.692 pelanggan, meningkat 13,9% dibandingkan tahun sebelumnya. Untuk jumlah daya terpasang sebesar 17.063.788 KW dengan jumlah listrik terjual sebesar 15.807.067 KWh.

Jumlah pelanggan yang dilayani oleh PDAM pada tahun 2018 sebanyak 8.396 pelanggan, dengan pelanggan terbanyak berada di Kecamatan Tinangkung dengan jumlah pelanggan sebanyak 2.120. Sementara itu, jumlah air yang disalurkan sebanyak 952.388 m<sup>3</sup> dengan nilai air terjual sebesar Rp 2.801.617.200.

**DESCRIPTION**

*As mentioned in RPJMD main objective of industrial development to expand employment field, an even distribution of business opportunities, increased-export, regional development support, to exploit the energy and human resources.*

*In 2018, Number of Registered Electricity Customers in Banggai Kepulauan Regency was 17.692 customers, increased 13,9% compare to previous year. Total installed power is 17,063,788 KW where total electricity sold is 15,807,067 KWh.*

*The number of customers served by public water utilities in 2018 was 8.396 customers, while the most customers was from Tinangkung Subdisrict with 2.120. Meanwhile, the amount of water channeled was 952,388 m<sup>3</sup> with a water value of Rp 2,801,617,200.*



**Table 6.1** Daya Terpasang, Produksi, dan Distribusi Listrik PT. PLN (Persero) di Kabupaten Banggai Kepulauan, 2018  
*Installed Electricity Power, Production, and Distribution of PT. PLN (Persero) in Banggai Kepulauan Regency, 2018*

Kecamatan Sub District	Daya Terpasang Installed Electricity Power (KW)	Produksi Listrik Electricity Production (KWh)	Listrik Terjual Electricity Sold (KWh)	Dipakai Sendiri Own Used (KWh)	Susut/ Hilang Shrinkage/ Lost (KWh)
(1)	(2)	(3)	(4)	(5)	(6)
Totikum	...	...	...	...	...
Totikum Selatan	...	...	...	...	...
Tinangkung	...	...	...	...	...
Tinangkung Selatan	...	...	...	...	...
Tinangkung Utara	...	...	...	...	...
Liang	...	...	...	...	...
Peling Tengah	...	...	...	...	...
Bulagi	...	...	...	...	...
Bulagi Selatan	...	...	...	...	...
Bulagi Utara	...	...	...	...	...
Buko	...	...	...	...	...
Buko Selatan	...	...	...	...	...
<b>Banggai Kepulauan</b>	<b>17 063 788</b>	<b>17 460 075</b>	<b>15 807 067</b>	<b>-</b>	<b>1 653 008</b>

Catatan/Note:

Sumber/Source: Kantor Perwakilan PLN Kabupaten Banggai Laut/ Representative Office of the Banggai Laut Regency State Electric Company

**Tabel 6.2** Jumlah Pelanggan Listrik Menurut Kecamatan di Kabupaten Banggai Kepulauan, 2014–2018  
**Table** *Number of Electricity Customers by Sub District in Banggai Kepulauan Regency, 2014–2018*

Kecamatan Sub District	2014	2015	2016	2017	2018
(1)	(2)	(3)	(4)	(5)	(6)
Totikum	...	...	...	...	...
Totikum Selatan	...	...	...	...	...
Tinangkung	...	...	...	...	...
Tinangkung Selatan	...	...	...	...	...
Tinangkung Utara	...	...	...	...	...
Liang	...	...	...	...	...
Peling Tengah	...	...	...	...	...
Bulagi	...	...	...	...	...
Bulagi Selatan	...	...	...	...	...
Bulagi Utara	...	...	...	...	...
Buko	...	...	...	...	...
Buko Selatan	...	...	...	...	...
<b>Banggai Kepulauan</b>	<b>10 955</b>	<b>12 081</b>	<b>14 010</b>	<b>15 535</b>	<b>17 692</b>

Catatan/Note:

Sumber/Source: Kantor Perwakilan PLN Kabupaten Banggai Laut/ *Representative Office of the Banggai Laut Regency State Electric Company*

**Table 6.3** Jumlah Pelanggan dan Air yang Disalurkan Menurut Kecamatan di Kabupaten Banggai Kepulauan, 2018  
*Number of Customers and Distributed Water by Subdistrict in Banggai Kepulauan Regency, 2018*

Kecamatan Subdistrict	Pelanggan Number of Customers	Air Disalurkan Distributed Water (m <sup>3</sup> )	Nilai Value (Rp)
(1)	(2)	(3)	(4)
Totikum	1 640	142 411	374 064 200
Totikum Selatan	310	-	-
Tinangkung	2 120	373 484	1 155 282 500
Tinangkung Selatan	-	-	-
Tinangkung Utara	-	-	-
Liang	437	85 550	177 426 100
Peling Tengah	570	71 550	165 569 500
Bulagi	1 686	117 985	525 248 900
Bulagi Selatan	833	55 627	170 145 200
Bulagi Utara	-	-	-
Buko	512	91 288	198 488 600
Buko Selatan	288	14 493	35 392 200
<b>Banggai Kepulauan</b>	<b>8 396</b>	<b>952 388</b>	<b>2 801 617 200</b>

Catatan/Note:

Sumber/Source: PDAM Kabupaten Banggai Kepulauan / Regional Water Supply Company of Banggai Kepulauan Regency



# PERDAGANGAN

TRADE

7

104  
TOKO

1.438  
KIOS

PASAR

37

61  
WARUNG

JUMLAH SARANA PERDAGANGAN







**PENJELASAN TEKNIS**

1. **Perseroan Terbatas** adalah suatu badan hukum untuk menjalankan usaha yang memiliki modal terdiri dari saham-saham, yang pemiliknya memiliki bagian sebanyak saham yang dimilikinya.
2. **CV** adalah suatu persekutuan yang didirikan oleh seorang atau beberapa orang yang mempercayakan uang atau barang kepada seorang atau beberapa orang yang menjalankan perusahaan dan bertindak sebagai pemimpin.
3. **Koperasi** adalah badan hukum yang berdasarkan atas asa kekeluargaan yang anggotanya terdiri dari orang perorangan atau badan hukum dengan tujuan untuk mensejahterakan anggotanya

**TECHNICAL NOTES**

1. **Limited Liability Company** is a legal entity to run a business that consists of capital stocks, which is a part owner of the shares they own.
2. **CV** is a partnership established by one or several people who entrusted money or goods to an individual or individuals who run the company and act as a leader.
3. **The cooperative** is a legal entity based on asa family whose members consist of the natural or legal persons with a view to the welfare of its members.

<b>ULASAN</b>	<b>DESCRIPTION</b>
<p>Jenis Pedagang terbagi menjadi 3 yaitu: pedagang besar, pedagang menengah, dan pedagang kecil. Pada tahun 2018, Jumlah pedagang di Kabupaten Banggai Kepulauan terdiri dari 2.183 pedagang , yang terdiri dari 8 pedagang menengah dan 2.175 pedagang kecil.</p>	<p><i>Traders divided into three types, namely: wholesalers, medium trader, and small trader. In 2018, the number of trader in the Banggai Kepulauan Regency consists of 8 medium trader and 2.175 small trader.</i></p>
<p>Selain itu, jumlah sarana perdagangan yang digunakan di Kabupaten Banggai Kepulauan terdiri dari 37 pasa, 104 toko, 1.438 kios, dan 61 warung makan/minum.</p>	<p><i>In addition, number of trading facilities that used in Banggai Kepulauan Regency consists of 37 traditional market, 1.438 store, 1.438 stall, 61 restaurant.</i></p>
<p>Jumlah Koperasi di Kabupaten Banggai Kepulauan pada tahun 2018 masih sama dengan tahun sebelumnya yaitu sebanyak 96 unit. Jumlah koperasi terbanyak berada di Kecamatan Tinangkung dengan jumlah sebanyak 18 unit.</p>	<p><i>In 2018, Number of cooperatives in the Banggai Kepulauan Regency still same with the number of previous year that is as much 96 units. The most cooperative was occurred in Tinangkung Subdistrict count as 18 units.</i></p>

**Tabel 7.1** Jumlah Rumah Makan/Restoran Menurut Kecamatan di Kabupaten Banggai Kepulauan, 2015–2018  
*Number of Restaurants by Sub District in Banggai Kepulauan Regency, 2015–2018*

Kecamatan Sub District	2015	2016	2017	2018
(1)	(2)	(3)	(4)	(5)
Totikum	...	...	...	...
Totikum Selatan	...	...	...	...
Tinangkung	...	...	...	...
Tinangkung Selatan	...	...	...	...
Tinangkung Utara	...	...	...	...
Liang	...	...	...	...
Peling Tengah	...	...	...	...
Bulagi	...	...	...	...
Bulagi Selatan	...	...	...	...
Bulagi Utara	...	...	...	...
Buko	...	...	...	...
Buko Selatan	...	...	...	...
Banggai Kepulauan	...	...	...	...

Catatan/Note:  
 Sumber/Source:

Tabel  
Table 7.2

**Jumlah Perusahaan Menurut Bentuk Badan Hukum di  
Kabupaten Banggai Kepulauan, 2014–2018**  
*Number of Establishments by Type of Business Entity in Banggai  
Kepulauan Regency, 2014–2018*

<b>Tipe Badan Hukum</b> <i>Type of Business Entity</i>	<b>2014</b>	<b>2015</b>	<b>2016</b>	<b>2017</b>	<b>2018</b>
(1)	(2)	(3)	(4)	(5)	(6)
Perseroan Terbatas	1	21	9	9	8
CV/Firma	23	12	85	31	35
Koperasi	86	2	3	1	-
Perorangan	135	332	585	89	53
Lainnya	-	-	23	-	-
<b>Jumlah/Total</b>	<b>245</b>	<b>367</b>	<b>705</b>	<b>139</b>	<b>96</b>

Sumber: Dinas Penanaman Modal Dan Pelayanan Terpadu Satu Pintu Kabupaten Banggai Kepulauan

Source: Department of Investment Services and Integrated Services One Door of Banggai Kepulauan Regency

**Tabel**  
**Table** 7.3

**Jumlah Pedagang Menurut Kecamatan di Kabupaten Banggai Kepulauan, 2018**

**Number of Merchants by Subdistrict in Banggai Kepulauan Regency, 2018**

	<b>Kecamatan</b> <b>Subdistrict</b>	<b>Pedagang</b> <b>Besar</b> <b>Wholesaler</b>	<b>Pedagang</b> <b>Menengah</b> <b>Medium Trader</b>	<b>Pedagang Kecil</b> <b>Small Trader</b>
	(1)	(2)	(3)	(4)
1	Totikum	...	...	...
2	Totikum Selatan	...	...	...
3	Tinangkung	...	...	...
4	Tinangkung Selatan	...	...	...
5	Tinangkung Utara	...	...	...
6	Liang	...	...	...
7	Peling Tengah	...	...	...
8	Bulagi	...	...	...
9	Bulagi Selatan	...	...	...
10	Bulagi Utara	...	...	...
11	Buko	...	...	...
12	Buko Selatan	...	...	...
	<b>Banggai Kepulauan</b>	<b>-</b>	<b>8</b>	<b>2 175</b>

Sumber: Dinas Perindustrian, Perdagangan, Koperasi dan UKM Kabupaten Banggai Kepulauan

Source: Department of Cooperatives, Industry and Trade of Banggai Kepulauan Regency

Tabel  
Table 7.4

**Jumlah Sarana Perdagangan Menurut Jenisnya di Kabupaten Banggai Kepulauan, 2014–2017**  
**Number of Trading Facilities by Type of Facility in Banggai Kepulauan Regency, 2014–2017**

<b>Sarana Perdagangan Trading Facilities</b>	<b>2014</b>	<b>2015</b>	<b>2016</b>	<b>2017</b>
(1)	(2)	(3)	(4)	(5)
Pasar/Market	29	34	34	37
Toko/Store	52	125	140	104
Kios	908	945	1000	1 438
Warung	16	26	48	61
<b>Jumlah/Total</b>	<b>1 005</b>	<b>1 130</b>	<b>1 232</b>	<b>1 640</b>

Sumber: Dinas Perindustrian, Perdagangan, Koperasi dan UKM Kabupaten Banggai Kepulauan  
 Source: Department of Cooperatives, Industry and Trade of Banggai Kepulauan Regency

**Tabel**  
**Table** 7.5

**Jumlah Koperasi Menurut Jenis Koperasi dan Kecamatan di Kabupaten Banggai Kepulauan, 2018**

**Number of Cooperatives by Type of Cooperative and Subdistrict in Banggai Kepulauan Regency, 2018**

	<b>Kecamatan Subdistrict</b>	<b>KUD</b>	<b>KSU</b>	<b>KSP</b>	<b>Lainnya Other</b>	<b>Jumlah Total</b>
	(1)	(2)	(3)	(4)	(5)	(6)
1	Totikum	1	1	2	10	14
2	Totikum Selatan	-	3	1	3	7
3	Tinangkung	1	4	3	10	18
4	Tinangkung Selatan	1	4	-	7	12
5	Tinangkung Utara	1	3	2	-	6
6	Liang	1	7	1	2	11
7	Peling Tengah	2	1	-	3	6
8	Bulagi	1	1	-	7	9
9	Bulagi Selatan	1	1	-	-	2
10	Bulagi Utara	-	-	-	1	1
11	Buko	1	1	-	5	7
12	Buko Selatan	-	1	-	2	3
	<b>Banggai Kepulauan</b>	<b>10</b>	<b>27</b>	<b>9</b>	<b>50</b>	<b>96</b>

Sumber: Dinas Perindustrian, Perdagangan, Koperasi dan UKM Kabupaten Banggai Kepulauan

Source: Department of Cooperatives, Industry and Trade of Banggai Kepulauan Regency





# HOTEL DAN PARIWISATA

## HOTEL AND TOURISM

8

68.074  
wisatawan





**PENJELASAN TEKNIS**

1. Wisatawan mancanegara (wisman) ialah setiap pengunjung yang mengunjungi suatu negara di luar tempat tinggalnya, didorong oleh satu atau beberapa keperluan tanpa bermaksud memperoleh penghasilan di tempat yang dikunjungi dan lamanya kunjungan tersebut tidak lebih dari satu tahun (12 bulan). Definisi ini mencakup 2 (dua) kategori wisatawan mancanegara, yaitu :
  - a. Wisatawan (turis) ialah setiap pengunjung seperti definisi di atas yang tinggal paling sedikit 24 jam, akan tetapi tidak lebih dari 1 (satu) tahun di tempat yang dikunjungi, dengan maksud antara lain: berlibur, rekreasi, olah raga, bisnis, menghadiri pertemuan, studi, dan kunjungan dengan alasan kesehatan.
  - b. Excursionist ialah setiap pengunjung seperti definisi di atas yang tinggal kurang dari 24 jam di tempat yang dikunjungi (termasuk "Cruise passengers"). Cruise Passengers ialah setiap pengunjung yang tiba di suatu negara di mana mereka tidak menginap di akomodasi yang tersedia di negara tersebut, misalnya dengan kapal laut.
2. Rata-rata lama tinggal adalah rata-rata waktu tinggal wisatawan mancanegara di Indonesia untuk satu kali kunjungan.
3. Usaha penyediaan akomodasi adalah

**TECHNICAL NOTES**

1. *An International Visitor is any person visiting a country other than his usual place of residence for any reason other than for earning income in the country visited, and the length of stay is no more than one year (12 months). This definition covers two categories of foreign visitors, namely:*
  - a. *"Tourist" is any visitor staying for at least 24 hours, but no more than one year, in the country visited, with the intention of visiting, and for any of these purposes: Pleasure, recreation and sports, Business, visiting friends and relatives, missions, attending meetings, conferences, visit for health reasons and study.*
  - b. *"Excursionist" is any visitor staying less than 24 hours in the country visited including, "Cruise Passengers", i.e. visitors arriving in a country without staying in any accommodation available in the visited country.*
2. *Average length of stay is the average stay duration of foreign visitor in Indonesia for one trip.*
3. *The business of providing*

## TOURISM

usaha yang menyediakan pelayanan penginapan yang dapat dilengkapi dengan pelayanan pariwisata lainnya. Usaha penyediaan akomodasi dapat berupa hotel, vila, pondok wisata, bumi perkemahan, persinggahan karavan, dan akomodasi lainnya yang digunakan untuk tujuan pariwisata.

*accommodation is a business that provides specialty services that can be equipped with other tourism services. It includes hotel, villa, cottage, camping, caravan stop, and other accommodation that are used for tourism purposes.*

4. Hotel adalah penyediaan akomodasi secara harian berupa kamar-kamar di dalam satu bangunan yang dapat dilengkapi dengan jasa pelayanan makan dan minum, kegiatan hiburan dan atau fasilitas lainnya. Hotel terdiri dari hotel berbintang dan hotel non- bintang.

*4. Hotel is a daily supply of accommodation rooms within a building which can be equipped with eating and drinking services, entertainment activities and/or other facilities. Hotel consists of a classified hotel and a non-classified hotel.*

5. Hotel bintang adalah usaha penyediaan jasa pelayanan penginapan, makan minum serta jasa lainnya bagi umum dengan menggunakan sebagian atau seluruh bangunan. Usaha ini dikelola secara komersial serta memenuhi ketentuan persyaratan sebagai hotel bintang (termasuk berlian) yang ditetapkan dalam surat keputusan instansi yang membinanya. Misalnya hotel bintang lima, hotel bintang empat dan seterusnya.

*5. A star hotel is the business of providing an accommodation, eating and drinking as well as other services for the public by using a building or a part of a building. It is managed commercially and meets specified requirements as a star hotel (including diamonds) set forth in the decree of fostering agency. For example, five star hotel, four star hotel, and so on.*

**ULASAN**

Jumlah wisatawan yang datang ke Kabupaten Banggai Kepulauan juga semakin meningkat setiap tahunnya, tercatat pada tahun 2018 ada sebanyak 68.074 wisatawan yang berkunjung ke obyek wisata di wilayah kabupaten Banggai Kepulauan, terdiri dari 25 wisatawan asing dan 68.049 wisatawan dalam negeri.

**DESCRIPTION**

*The number of tourists who come to Banggai Kepulauan Regency is also increasing every year, recorded in 2018 there are 68.074 tourists who visit the tourist attractions in Banggai Kepulauan, consisting of 25 foreign tourists and 68.049 domestic tourists .*

<https://bangkepkab.bps.go.id>



**Tabel**  
**Table** 8.1

**Jumlah Wisatawan Mancanegara dan Domestik di  
Kabupaten Banggai Kepulauan, 2015–2018**

***Number of International and Domestic Visitors in Banggai  
Kepulauan Regency, 2015–2018***

Tahun Year	Wisatawan Visitors		Jumlah Total
	Mancanegara International	Domestic Domestic	
(1)	(2)	(3)	(4)
2015	25	12 993	13 018
2016	32	18 178	18 210
2017	12	10 477	10 489
2018	25	68 049	68 074

Sumber: Dinas Pariwisata Kabupaten Banggai Kepulauan

Source : Government tourism office of Banggai Kepulauan Regency






# TRANSPORTASI DAN KOMUNIKASI

TRANSPORTATION AND COMMUNICATION

9





**PENJELASAN TEKNIS**

1. Kendaraan bermotor adalah setiap kendaraan yang digerakkan oleh peralatan teknik yang ada pada kendaraan tersebut, biasanya digunakan untuk angkutan orang atau barang di atas jalan raya selain kendaraan yang berjalan di atas rel. Kendaraan bermotor yang dicatat adalah semua jenis kendaraan kecuali kendaraan bermotor TNI/Polri dan Korps Diplomatik.
2. Mobil penumpang adalah setiap kendaraan bermotor yang dilengkapi dengan tempat duduk untuk sebanyak-banyaknya delapan orang, tidak termasuk tempat duduk untuk pengemudi, baik dilengkapi atau tidak dilengkapi bagasi.
3. Mobil bis adalah setiap kendaraan bermotor yang dilengkapi dengan tempat duduk untuk lebih dari delapan orang, tidak termasuk tempat duduk untuk pengemudi, baik dilengkapi atau tidak dilengkapi bagasi.
4. Mobil truk adalah setiap kendaraan bermotor yang digunakan untuk angkutan barang, selain mobil penumpang, mobil bis dan kendaraan bermotor roda dua.
5. Kereta api adalah kendaraan dengan tenaga gerak (listrik, diesel atau tenaga uap) yang berjalan sendiri maupun dirangkaikan dengan kendaraan lain, yang akan atau

**TECHNICAL NOTES**

1. *Motor vehicles are any kind of vehicles motorized by machine set up in those vehicles, they are usually used for transporting peoples or goods on roads except vehicles moving along a railway line. The data cover all kinds of motor vehicles except those belong to Indonesia Army Force Indonesian State Police and Diplomatic Corps.*
2. *Passenger cars are any motor vehicles with no more than eight seats, excluding seat for driver, it can be with or without hoot.*
3. *Buses are large passenger cars having seats for more than eight passengers, excluding seat for driver, it can be with or without hoot.*
4. *Trucks are any motor vehicles used to transport goods excluding passenger cars, buses, and motorcycles.*
5. *Train is a coach or a number of coaches joined together, moving along a railway line. It can be passenger train or freight train.*

sedang bergerak di atas rel, terdiri dari kereta penumpang dan kereta barang.

6. Jalan Negara merupakan jalan arteri dan jalan kolektor dalam sistem jaringan jalan primer yang menghubungkan antar ibu kota provinsi, dan jalan strategis nasional, dan jalan tol.
  7. Jalan provinsi merupakan jalan kolektor dalam sistem jaringan jalan primer yang menghubungkan ibu kota provinsi, ibu kota kabupaten/ kota, dan jalan strategis provinsi.
  8. Jalan kabupaten/kota merupakan jalan lokal dalam sistem jaringan jalan primer yang tidak termasuk jalan nasional dan jalan provinsi, yang menghubungkan ibu kota kabupaten dengan pusat kegiatan lokal, antarpusat kegiatan lokal, serta jalan umum dalam sistem jaringan jalan sekunder dalam wilayah kabupaten/kota.
6. *State Road is an arterial and collector roads in the primary road network system that connects between the provincial capital and strategic national, and toll roads.*
  7. *Provincial roads are collector roads in the primary road network system that connects the capital city, the capital of the district / city and provincial strategic roads.*
  8. *Road district / city is a local road in the primary road network system that does not include national roads and provincial roads, connecting the capital district with local activity centers, antarpusat local activities, as well as public roads in the secondary road network system in the district / city.*

**ULASAN****DESCRIPTION****TRANSPORTASI**

Sarana transportasi yang memadai sangat menunjang aktifitas masyarakat. Salah satu infrastruktur yang penting untuk mendukung kelancaran aktifitas adalah jalan. Pada tahun 2018 total panjang jalan mencapai 960,47 km sama seperti tahun sebelumnya, yang membedakan hanya terdapat penambahan sekitar 48 km untuk jalan provinsi. (Tabel 9.1.1)

Selain jalan yang diaspal, masih terdapat jenis jalan kerikil maupun jalan tanah di Kabupaten Banggai Kepulauan dengan panjang jalan mencapai 239,82 km. (Tabel 9.1.2)

**KOMUNIKASI**

Salah satu sarana komunikasi yang masih digunakan masyarakat Kabupaten Banggai Kepulauan adalah POS. Dari tahun 2014 sampai dengan tahun 2018 di Kabupaten Banggai Kepulauan baru terdapat 1 kantor pos pembantu dengan banyaknya surat yang dikirim dan diterima sejumlah 16.482.

**TRANSPORTATION**

*Transportation facilities are very supporting society activities. One of the essential infrastructure to support the smooth activity is road. In 2018 total length of roads reached 960,47 km same as the previous year, the only difference was that there was an increase of around 48 km for provincial roads. (Table 9.1.1)*

*Beside the paved road, there is still a kind of road gravel and dirt roads in Banggai Kepulauan Regency, with a length reach of 239,82 km road gravel. (Table 9.1.2)*

**COMMUNICATIONS**

*One means of communication are still used by the people of Banggai Kepulauan Regency is POS. From 2014 to 2018 in the Banggai Kepulauan there is just one post office helper with the number of letters sent and received is 16,482.*



## 10.1 TRANSPORTASI/TRANSPORTATION

**Tabel** 9.1.1 **Panjang Jalan Menurut Kecamatan dan Pemerintahan yang Berwenang Mengelolanya di Kabupaten Banggai Kepulauan (km), 2018**  
**Table** 9.1.1 **Length of Roads by Subdistrict and Level of Government Authority in Banggai Kepulauan Regency (km), 2018**

Kecamatan Subdistrict	Pemerintahan yang Berwenang Mengelola Level of Government Authority			
	Negara State	Provinsi Province	Kabupaten/Kota Regency/City	Jumlah Total
(1)	(2)	(3)	(4)	(5)
1 Totikum	-	24.00	72.07	96.07
2 Totikum Selatan	-	18.00	34.13	52.13
3 Tinangkung	-	19.60	121.23	140.83
4 Tinangkung Selatan	-	12.00	26.78	38.78
5 Tinangkung Utara	-	-	89.69	89.69
6 Liang	-	-	79.44	79.44
7 Peling Tengah	-	28.50	45.59	74.09
8 Bulagi	-	10.00	78.51	88.51
9 Bulagi Selatan	-	-	79.34	79.34
10 Bulagi Utara	-	-	97.35	97.35
11 Buko	-	-	66.33	66.33
12 Buko Selatan	-	-	57.92	57.92
<b>Jumlah/Total</b>	-	<b>112.10</b>	<b>848.37</b>	<b>960.47</b>

Sumber: Dinas Pekerjaan Umum dan Penataan Ruang Kabupaten Banggai Kepulauan

Source: Department of Public Works and Spatial Planning of Banggai Kepulauan Regency



Tabel  
Table

9.1.2

Panjang Jalan Menurut Kecamatan dan Jenis Permukaan Jalan di Kabupaten Banggai Kepulauan (km), 2018  
*Length of Roads by Subdistrict and Type of Road Surface in Banggai Kepulauan Regency (km), 2018*

	Kecamatan Subdistrict	Jenis Permukaan Jalan/Type of Road Surface			Jumlah Total
		Aspal Pavement	Tidak Diaspal Not Paved	Lainnya Other	
	(1)	(2)	(3)	(4)	(5)
1	Totikum	57.51	8.26	6.30	72.07
2	Totikum Selatan	22.18	8.71	3.24	34.13
3	Tinangkung	54.38	55.04	11.81	121.23
4	Tinangkung Selatan	9.96	5.94	10.88	26.78
5	Tinangkung Utara	47.99	23.34	18.36	89.69
6	Liang	69.32	7.70	2.42	79.44
7	Peling Tengah	39.04	4.68	1.88	45.59
8	Bulagi	55.17	18.50	4.84	78.51
9	Bulagi Selatan	60.94	6.70	11.70	79.34
10	Bulagi Utara	91.84	2.60	2.91	97.35
11	Buko	51.46	14.30	0.58	66.33
12	Buko Selatan	48.79	7.42	1.71	57.92
	<b>Jumlah/Total</b>	<b>608.55</b>	<b>163.18</b>	<b>76.64</b>	<b>848.37</b>

Sumber: Dinas Pekerjaan Umum dan Penataan Ruang Kabupaten Banggai Kepulauan

Source: Department of Public Works and Spatial Planning of Banggai Kepulauan Regency

Tabel  
Table

9.1.3

**Panjang Jalan Menurut Kecamatan dan Kondisi Jalan di Kabupaten Banggai Kepulauan (km), 2018**  
***Length of Roads by Subdistrict and Road Condition in Banggai Kepulauan Regency (km), 2018***

	Kecamatan <i>Subdistrict</i>	Kondisi Jalan/ <i>Road Condition</i>			
		Baik <i>Good</i>	Sedang <i>Moderate</i>	Rusak <i>Damaged</i>	Rusak Berat <i>Severely Damaged</i>
	(1)	(2)	(3)	(4)	(5)
1	Totikum	20.60	13.99	26.18	11.30
2	Totikum Selatan	19.74	8.00	3.79	2.60
3	Tinangkung	12.82	38.12	39.98	30.32
4	Tinangkung Selatan	4.97	5.47	9.64	6.70
5	Tinangkung Utara	19.00	16.30	32.64	21.75
6	Liang	58.27	12.75	5.62	2.80
7	Peling Tengah	10.18	11.74	20.28	3.40
8	Bulagi	36.50	22.41	17.10	2.50
9	Bulagi Selatan	42.33	2.95	20.16	13.90
10	Bulagi Utara	58.58	33.15	5.62	-
11	Buko	21.92	20.27	16.74	7.40
12	Buko Selatan	25.80	8.63	18.71	4.77
	<b>Jumlah/Total</b>	<b>330.71</b>	<b>193.76</b>	<b>216.46</b>	<b>107.44</b>

Sumber: Dinas Pekerjaan Umum dan Penataan Ruang Kabupaten Banggai Kepulauan

Source : Department of Public Works and Spatial Planning of Banggai Kepulauan Regency

**Tabel**  
**Table** 9.1.4

**Jumlah Kendaraan Bermotor Menurut Jenis Kendaraan di  
Kabupaten Banggai Kepulauan, 2015-2018**  
**Number of Motor Vehicles by Type of Vehicle in Banggai  
Kepulauan Regency, 2015-2018**

		Tahun/Year				
		2015	2016	2017	2018	
Kecamatan Subdistrict		(1)	(2)	(3)	(4)	(5)
1	Sedan	-	1	2	2	
2	Jeep	3	18	22	23	
3	Minibus/Microbus	31	465	534		
4	Truck	10	122	135	125	
5	Pick Up	83	472	551	637	
6	Alat Berat	4	-	7	7	
7	Sepeda Motor/ Motorcycles	1 514	11 317	12 807	14 049	
8	Lainnya/ Others	-	-	-	-	
<b>Jumlah/Total</b>		<b>1 645</b>	<b>12 395</b>	<b>14 058</b>		

Sumber: UPT Dinas Pendapatan Daerah Unit Pelaksana Teknis Dinas Wilayah VI Banggai Laut

Source : UPT Regional Revenue Service Technical Implementation Unit Regional Office VI Banggai Laut

9.1 KOMUNIKASI/*COMMUNICATION*

**Tabel** 9.2.1 **Jumlah Kantor Pos Pembantu Menurut Kecamatan di Kabupaten Banggai Kepulauan, 2015–2018**  
**Table** 9.2.1 **Number of Auxiliary Post Office by Subdistrict in Banggai Kepulauan Regency, 2015–2018**

	Kecamatan <i>Subdistrict</i>	2015	2016	2017	2018
	(1)	(2)	(3)	(4)	(5)
1	Totikum	-	-	-	-
2	Totikum Selatan	-	-	-	-
3	Tinangkung	1	1	1	1
4	Tinangkung Selatan	-	-	-	-
5	Tinangkung Utara	-	-	-	-
6	Liang	-	-	-	-
7	Peling Tengah	-	-	-	-
8	Bulagi	-	-	-	-
9	Bulagi Selatan	-	-	-	-
10	Bulagi Utara	-	-	-	-
11	Buko	-	-	-	-
12	Buko Selatan	-	-	-	-
	<b>Jumlah/Total</b>	<b>1</b>	<b>1</b>	<b>1</b>	<b>1</b>

Sumber: Kantor Pos Cabang Luwuk

Source: Luwuk Post Office

**Tabel  
Table**

9.2.2

**Banyaknya Surat, Warkat/Kartu Pos, Pos Paket dan  
Wesel di Kabupaten Banggai Kepulauan, 2018  
Number of Letters, Clearing / Postcards, Package  
Post and Money Order in Banggai Kepulauan  
Regency, 2018**

	<b>Uraian Description</b>	<b>Surat Letters</b>	<b>Warkat Pos Postcards</b>	<b>Pos Paket Package Post</b>	<b>Wesel Money Order</b>
	(1)	(2)	(3)	(4)	(5)
01.	Diterima dari dalam negeri/ <i>Received from within the country</i>	14 625	-	420	305
02.	Diterima dari luar negeri/ <i>Received from abroad</i>	-	-	-	30
03.	Dikirim dari dalam negeri/ <i>Sent from within the country</i>	1 855	-	51	1911
04.	Dikirim dari luar negeri/ <i>Sent from abroad</i>	2	-	-	6
	<b>Jumlah/Total</b>	<b>16 482</b>	<b>-</b>	<b>471</b>	<b>2 252</b>

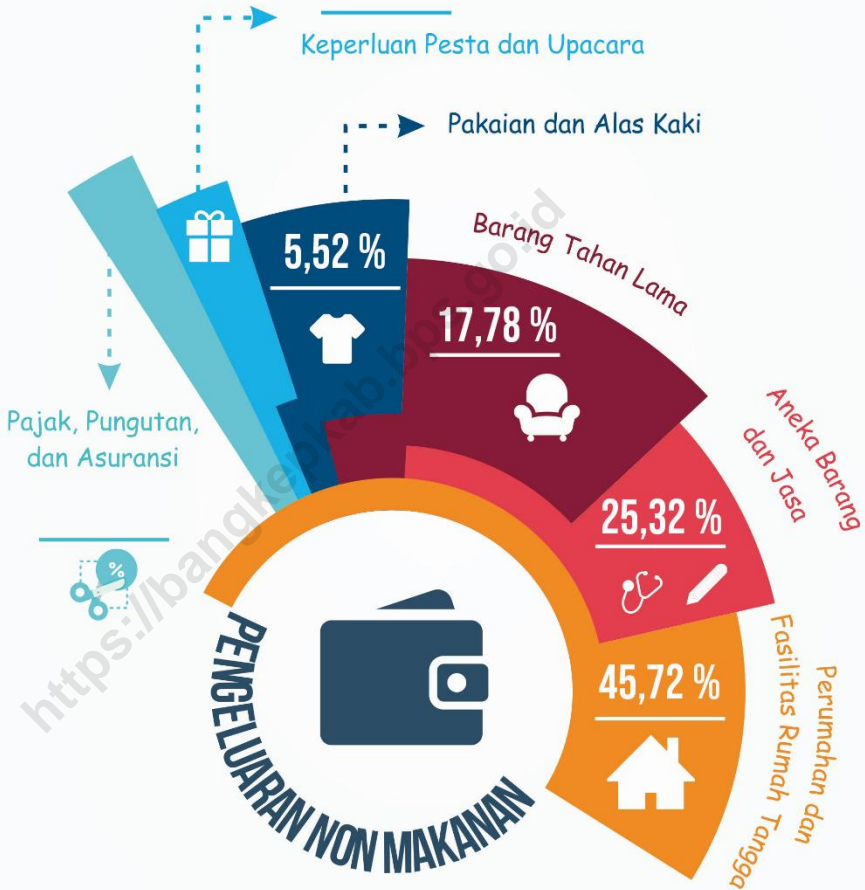
Sumber: Kantor Pos Cabang Luwuk

Source : Luwuk Post Office

# PENGELUARAN PENDUDUK DAN KONSUMSI MAKANAN

POPULATION EXPENDITURE AND FOOD CONSUMPTION

# 10





**PENJELASAN TEKNIS**

1. Pengeluaran rata-rata per kapita adalah biaya yang dikeluarkan untuk konsumsi semua anggota rumah tangga selama sebulan baik yang berasal dari pembelian, pemberian maupun produksi sendiri dibagi dengan banyaknya anggota rumah tangga dalam rumah tangga tersebut.

**TECHNICAL NOTES**

1. *Per capita Average Expenditure is the cost spent for all household members consumption during the month, whether from purchasing, giving or own production, divided by the number of household members in the household.*

<https://bangkepkab.bps.go.id>



## POPULATION EXPENDITURE AND FOOD CONSUMPTION

### ULASAN

### DESCRIPTION

Rata-rata pengeluaran perkapita di Kabupaten Banggai Kepulauan untuk konsumsi makanan adalah sebesar Rp. 409.577 dan non makanan adalah sebesar Rp. 361.475

*The average expenditure per capita in the Banggai Kepulauan Regency for food amounted to Rp. 409.577 and for non food consumption amounted to Rp. 361.475*

Rata-rata konsumsi makanan perkapita terbesar masih digunakan untuk memenuhi kebutuhan pokok yaitu konsumsi padi-padian, ikan, serta sayur-sayuran masing-masing sebesar 18,00%; 13,39%, dan 7,26% (Tabel 10.2).

*On average the largest per capita food consumption is still used to meet basic needs of consumption of whole grains, fish, then vegetables amounted to 18,00%; 13,39%, and 7,26% (Table 10.2).*

Rata-rata konsumsi non makanan perkapita terbesar digunakan untuk memenuhi kebutuhan perumahan dan fasilitas rumah tangga yaitu sebesar 45,72% (Tabel 10.3).

*Average per capita largest non-food consumption is used to meet the needs of housing and household faility that is equal to 45,72% (Table 10.3).*

**Tabel**  
**Table**

10.1

**Persentase Penduduk Menurut Golongan Pengeluaran Per Kapita Sebulan di Kabupaten Banggai Kepulauan, 2018**  
*Percentage of Population by Expenditure Per Capita Per Month Class in Banggai Kepulauan Regency, 2018*

<b>Golongan Pengeluaran</b> <i>Expenditure Class</i> <b>(rupiah)</b>	<b>Persentase Penduduk</b> <i>Percentage of Population</i>
(1)	(2)
≤ 99 999	-
100 000 - 149 999	-
150 000 - 199 999	-
200 000 - 299 999	6.70
300 000 - 499 999	30.81
500 000 - 749 999	28.78
750 000 - 999 999	14.89
≥ 1 000 000	18.82
<b>Jumlah/Total</b>	<b>100.00</b>

Sumber: Survei Sosial Ekonomi Nasional, Maret  
Source: March National Socio Economic Survey

**Tabel 10.2**  
**Table**

**Rata-rata Pengeluaran dan Persentase Rata-rata Pengeluaran Per Kapita Sebulan Menurut Kelompok Makanan di Kabupaten Banggai Kepulauan, 2018**  
**Average Expenditure and Percentage of Average Expenditure Per Capita Per Month by Food Group in Banggai Kepulauan Regency, 2018**

Kelompok Makanan <i>Food Group</i>	Rata-rata Pengeluaran <i>Average Expenditure</i> (rupiah)	Persentase Rata-rata Pengeluaran <i>Percentage of Average Expenditure</i>
(1)	(2)	(3)
Padi-padian/ <i>Cereals</i>	73 719	18.00
Umbi-umbian/ <i>Tubers</i>	20 994	5.13
Ikan/Udang/Cumi/Kerang <i>Fish/Prawn/Squid/Clam</i>	54 861	13.39
Daging/ <i>Meat</i>	7 014	1.71
Telur dan susu/ <i>Eggs and milk</i>	13 605	3.32
Sayur-sayuran/ <i>Vegetables</i>	29 731	7.26
Kacang-kacangan/ <i>Legumes</i>	2 217	0.54
Buah-buahan/ <i>Fruits</i>	24 292	5.93
Minyak dan Kelapa/ <i>Oil and Coconut</i>	12 509	3.05
Bahan minuman/ <i>Beverage stuffs</i>	16 848	4.11
Bumbu-bumbuan/ <i>Spices</i>	7 053	1.72
Konsumsi lainnya/ <i>Miscellaneous food items</i>	7 734	1.89
Makanan dan minuman jadi <i>Prepared food and beverages</i>	69 519	16.97
Rokok/ <i>Cigarette</i>	69 481	16.96
<b>Jumlah/Total</b>	<b>409 577</b>	<b>100.00</b>

Sumber: Survei Sosial Ekonomi Nasional, Maret  
Source: March National Socio Economic Survey

**Tabel**  
**Table** 10.3

**Rata-rata Pengeluaran dan Persentase Rata-rata Pengeluaran Per Kapita Sebulan Menurut Kelompok Bukan Makanan di Kabupaten Banggai Kepulauan, 2018**

*Average Expenditure and Percentage of Average Expenditure Per Capita Per Month by Non-Food Group in Banggai Kepulauan Regency, 2018*

<b>Kelompok Bukan Makanan Non-Food Group</b>	<b>Rata-rata Pengeluaran Average Expenditure (rupiah)</b>	<b>Persentase Rata- rata Pengeluaran Percentage of Average Expenditure</b>
(1)	(2)	(3)
Perumahan dan fasilitas rumah tangga/ <i>Housing and household facility</i>	165 253	45.72
Aneka barang dan jasa/ <i>Goods and services</i>	91 527	25.32
Pakaian, alas kaki, dan tutup kepala <i>Clothing, footwear, and headgear</i>	19 960	5.52
Barang yang tahan lama/ <i>Durable goods</i>	64 275	17.78
Pajak, pungutan, dan asuransi <i>Taxes and insurances</i>	14 699	4.07
Keperluan pesta dan upacara <i>Parties and ceremonies</i>	5 761	1.60
<b>Jumlah/Total</b>	<b>361 475</b>	<b>100.00</b>

Sumber: Survei Sosial Ekonomi Nasional, Maret

Source: March National Socio Economic Survey

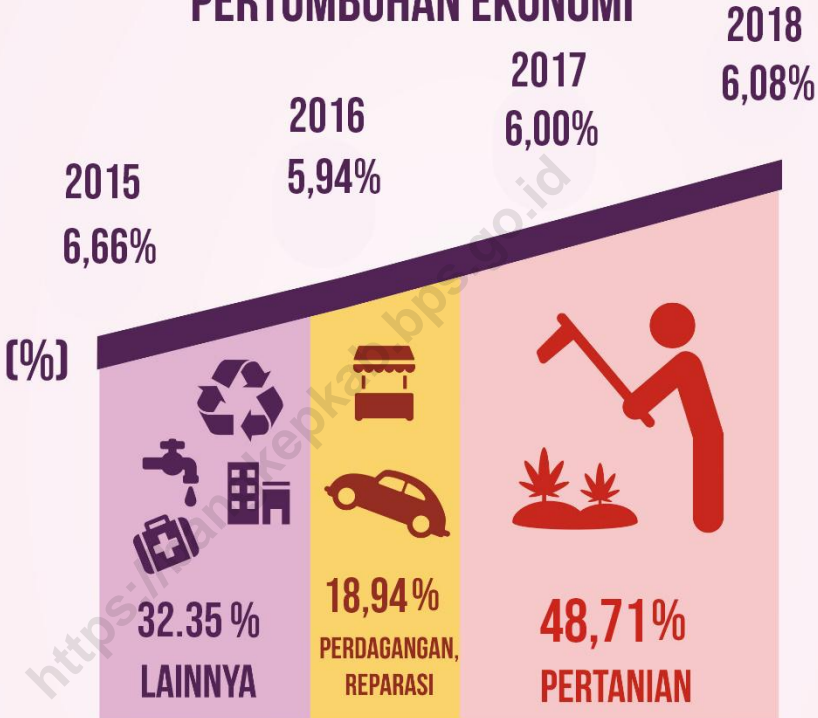


# PENDAPATAN REGIONAL

REGIONAL INCOME

11

## PERTUMBUHAN EKONOMI



## DISTRIBUSI PDRB ATAS DASAR HARGA KONSTAN



**BADAN PUSAT STATISTIK**  
**Kabupaten Banggai Kepulauan**



**PENJELASAN TEKNIS**

1. Penghitungan statistik neraca nasional mengikuti buku petunjuk yang diterbitkan oleh Perserikatan Bangsa Bangsa (PBB) dikenal sebagai Sistem Neraca Nasional (SNN). SNN adalah rekomendasi internasional tentang bagaimana menyusun ukuran aktivitas ekonomi yang sesuai dengan standar neraca baku yang didasarkan pada prinsip-prinsip ekonomi. Rekomendasi yang dimaksud dinyatakan dalam sekumpulan konsep, definisi, klasifikasi, dan aturan neraca yang disepakati secara internasional dalam mengukur indikator tertentu seperti Produk Domestik Bruto (PDRB). Salah satu bentuk adaptasi pencatatan statistik nasional adalah melakukan perubahan tahun dasar PDRB Indonesia dari tahun 2000 ke 2010. Perubahan tahun dasar PDRB dilakukan seiring dengan mengadopsi rekomendasi PBB yang tertuang dalam Sistem Neraca Nasional 2008 (SNA 2008).
2. Produk Domestik Bruto pada tingkat nasional serta Produk Domestik Regional Bruto (PDRB) pada tingkat regional (provinsi) menggambarkan kemampuan suatu wilayah untuk menciptakan nilai tambah pada suatu waktu tertentu. Untuk menyusun PDRB maupun PDRB digunakan 2 pendekatan, yaitu lapangan usaha dan pengeluaran. Keduanya menyajikan komposisi data nilai tambah dirinci menurut

**TECHNICAL NOTES**

1. *The method used to estimate national accounts statistics is based on the standard guidelines formed by United Nation known as System of National Accounts (SNA). SNA is the internationally agreed standard set of recommendations on how to compile measures of economic activity in accordance with strict accounting conventions based on economic principles. The recommendations are expressed in term of a set of concepts, definitions, classifications and accounting rules that comprise the internationally agreed standard for measuring indicators such as Gross Domestic Product (GDP). One of the improvement in the national statistical system is to rebase GDP form base year 2000 to 2010 in order to capture current economic condition. It is in line with the United Nations (UN) recommendation on 2008 SNA.*
2. *The basic measure of the value added arising from economic activity is known as Gross Domestic Product at the national level and Gross Domestic Regional Product (GDRP) at the regional level (provinces/regencies/municipalities). To compile these statistics, two approaches have been used, i.e. "production approach" and "expenditure approach". The first approach is to measure value added produced by various kinds of economic activities, while the second*



sumber kegiatan ekonomi (lapangan usaha) dan menurut komponen penggunaannya. PDRB maupun PDRB dari sisi lapangan usaha merupakan penjumlahan seluruh komponen nilai tambah bruto yang mampu diciptakan oleh sektor-sektor ekonomi atas berbagai aktivitas produksinya. Sedangkan dari sisi pengeluaran menjelaskan tentang penggunaan dari nilai tambah tersebut.

3. PDRB menurut lapangan usaha mengalami perubahan klasifikasi dari 9 lapangan usaha menjadi 17 lapangan usaha. PDRB menurut lapangan usaha dirinci menurut total nilai tambah dari seluruh sektor ekonomi yang mencakup lapangan usaha Pertanian, Kehutanan, dan Perikanan; Pertambangan dan Penggalian; Industri Pengolahan; Pengadaan Listrik dan Gas; Pengadaan Air, Pengelolaan Sampah, Limbah dan Daur Ulang; Konstruksi; Perdagangan Besar dan Eceran, Reparasi Mobil dan Sepeda Motor; Transportasi dan Pergudangan; Penyediaan Akomodasi dan Makanan Minum; Informasi dan Komunikasi; Jasa Keuangan dan Asuransi; Real Estat; Jasa Perusahaan; Administrasi Pemerintahan, Pertahanan dan Jaminan Sosial Wajib; Jasa Pendidikan; Jasa Kesehatan dan Kegiatan Sosial; dan Jasa lainnya.
4. PDRB menurut pengeluaran mengalami perubahan klasifikasi dimana pengeluaran konsumsi

*approach is to measure final uses of the country's output. In other words, GDP/GRDP is the sum of total value added produced by all economic industries (activities) and the way of using it.*

3. *GDRP by industry classification changes from 9 sectors to 17 industries. GDP by industry is classified by types of economic activities such as Agriculture, Forestry and Fishing; Mining and Quarrying; Manufacturing; Electricity and Gas; Water supply, Sewerage, Waste Management and Remediation Activities; Construction; Wholesale and Retail Trade; Repair of Motor Vehicles and Motorcycles; Transportation and Storage; Accommodation and Food Service Activities; Information and Communication; Financial and Insurance Activities; Real Estate Activities; Business Activities; Public Administration; Defence and Compulsory Social Security; Education; Human Health and Social Work Activities; and Other Services Activities.*
4. *GDRP by expenditure classification changes where consumption expenditure Non-profit Institutions*

Lembaga Non Profit yang Melayani Rumah Tangga (LNPR) yang sebelumnya termasuk bagian dari pengeluaran konsumsi rumah tangga menjadi komponen terpisah. Sehingga klasifikasi PDRB menurut pengeluaran dirinci menjadi 7 komponen yaitu komponen pengeluaran konsumsi rumah tangga, pengeluaran konsumsi LNPR, pengeluaran konsumsi pemerintah, pembentukan modal tetap bruto, perubahan inventori, ekspor barang dan jasa, dan impor barang dan jasa.

*Serving Households (NPISH) previously included as part of household consumption expenditure is taken out into separate component. So that, GDP by type of expenditures is classified into: household consumption expenditure, NPISH consumption expenditure, government consumption expenditure, gross fixed capital formation, changes in inventories, exports of goods and services, and imports of goods and services.*

5. Pengeluaran konsumsi rumah tangga mencakup berbagai pengeluaran konsumsi akhir rumah tangga atas barang dan jasa untuk memenuhi kebutuhan individu ataupun kelompok secara langsung. Pengeluaran rumah tangga di sini mencakup makanan dan minuman selain restoran; pakaian, alas kaki dan jasa perawatannya; perumahan dan perlengkapan rumah tangga; kesehatan dan pendidikan; transportasi dan komunikasi; restoran dan hotel serta lainnya.

5. *Household consumption expenditures consist of expenditures incurred by households, which are used for both individual or collective needs. Household consumptions are classified into food and beverages other than restaurants; clothing, footwear, and related maintenance services; housing and household equipment; health and education; transport and communication; restaurants and hotels; and others.*

6. Pengeluaran Konsumsi Pemerintah terdiri dari Pengeluaran Konsumsi Individu dan Pengeluaran Konsumsi Kolektif. Barang dan jasa individu merupakan barang dan jasa privat, dimana ciri-ciri barang privat adalah a) Scarcity, yaitu ada kelangkaan/keterbatasan dalam jumlah; b) Excludable consumption, yaitu konsumsi suatu barang dapat

6. *Government consumption expenditure consists of Individual Consumption Expenditure and Collective Consumption Expenditure. Individual goods and services are private goods and services, which the characteristics of private goods is a) Scarcity, that there is a scarcity/limited in number; b) Excludable consumption, the consumption of*

dibatasi hanya pada mereka yang memenuhi persyaratan tertentu (biasanya harga); c) Rivalrous competition, yaitu konsumsi oleh satu konsumen akan mengurangi atau menghilangkan kesempatan pihak lain untuk melakukan hal serupa. Contoh barang dan jasa yang dihasilkan pemerintah dan tergolong sebagai barang dan jasa individu adalah jasa pelayanan kesehatan pemerintah di rumah sakit/puskesmas dan jasa pendidikan di sekolah/universitas negeri. Sedangkan barang dan jasa kolektif ekuivalen dengan barang publik yang memiliki ciri a) Non rivalry, yaitu penggunaan satu konsumen terhadap suatu barang tidak mengurangi kesempatan konsumen lain untuk juga mengkonsumsi barang tersebut; b) Non excludable, yaitu apabila suatu barang publik tersedia, maka tidak ada yang dapat menghalangi siapapun untuk memperoleh manfaat dari barang tersebut atau dengan kata lain setiap orang memiliki akses ke barang tersebut. Contoh barang dan jasa yang dihasilkan pemerintah dan tergolong sebagai barang dan jasa kolektif adalah jasa pertahanan yang dilakukan TNI dan keamanan yang dilakukan kepolisian.

*goods can be limited only to those who meet certain requirements (usually the price); c) Rivalrous competition, ie consumption by the consumer will reduce or eliminate the chance of another party to do so. Examples of goods and services produced by government and classified as goods and services of individuals is the government health services in hospitals/health centers and education services in schools/universities. Collective goods and services equivalent to public goods characterized by a) Non-rivalry, namely the use of a consumer for an item does not reduce the chance of another consumer to also consume goods; b) Non-excludable, i.e. when a public good available, then nothing can hinder anyone to benefit from the goods or in other words everyone has access to the goods. Examples of goods and services produced by government and classified as collective goods and services is carried military defense services and the police's security.*

7. Pembentukan Modal Tetap Bruto (PMTB) mencakup pengadaan, pembuatan, dan pembelian barang modal. Barang modal dimaksud adalah barang-barang yang digunakan untuk proses produksi,

7. *Gross Fixed Capital Formation (GFCF) includes procurement, manufacture, and the purchase of capital goods. Capital goods are goods which are used for the production process, durable or have a service life of more*

tahan lama atau yang mempunyai umur pemakaian lebih dari satu tahun seperti bangunan, mesin-mesin dan alat angkutan. Termasuk pula di sini perbaikan besar (berat) yang sifatnya memperpanjang umur atau mengubah bentuk atau kapasitas barang modal tersebut. Pengeluaran barang modal untuk keperluan militer juga dicakup sebagai PMTB. Klasifikasi komponen PMTB dibagi menjadi 6 sub komponen yaitu Konstruksi; Mesin dan Peralatan; Kendaraan; Peralatan Lainnya; Cultivated Biological Resources (CBR) dan Produk Kekayaan Intelektual.

*than one year such as buildings, machinery, and transportation equipment. Including here: huge improvement that are to extend the life or changing the shape or the capacity of the capital goods. Capital expenditures for military purposes are also covered as GFCF. GFCF component are classified into six sub-components: Construction; Machinery and Equipment; vehicle; Other equipment; Cultivated Biological Resources (CBR) and Intellectual Property Product.*

8. Ekspor barang dan jasa merupakan transaksi perdagangan barang dan jasa dari penduduk (residen) ke bukan penduduk (nonresiden). Impor barang dan jasa adalah transaksi perdagangan dari bukan penduduk ke penduduk. Ekspor atau impor barang terjadi pada saat terjadi perubahan hak kepemilikan barang antara penduduk dengan bukan penduduk (dengan atau tanpa perpindahan fisik barang tersebut). Pada PDRB dengan tahun dasar 2010, ekspor dan impor barang dirinci menjadi nonmigas dan migas.
9. Produk Domestik Bruto maupun agregat turunannya disajikan dalam 2 (dua) versi penilaian, yaitu atas dasar "harga berlaku" dan atas dasar "harga konstan". Disebut sebagai harga berlaku karena seluruh agregat dinilai dengan menggunakan harga

8. *Exports of goods and services consist of transactions of goods and services from residents to non-residents. Imports of goods and services consist of transaction of goods and services from non-residents to residents. Exports and imports of goods occur when there are changes in ownership of goods between residents and non-residents (with or without physical movements of goods across frontiers). On the GDP at 2010 basic year, exports and imports of goods specified into non oil and gas and oil and gas.*
9. *GDRP and its aggregations are presented in two forms: at current market prices and at constant base year market prices. In presenting current market prices, all aggregates are valued at current market prices, while base year constant market*

pada tahun berjalan, sedangkan harga konstan penilaiannya didasarkan kepada harga satu tahun dasar tertentu, dalam publikasi ini digunakan harga tahun 2010.

*prices are shown by valuing all aggregates at fixed base year prices. Year of 2010 is used as the base year in this publication.*

10. Laju pertumbuhan Produk Domestik Bruto diperoleh dari perhitungan PDRB atas dasar harga konstan. Diperoleh dengan cara mengurangi nilai PDRB pada tahun ke-n terhadap nilai pada tahun ke n-1 (tahun sebelumnya), dibagi dengan nilai pada tahun ke n-1, dikalikan dengan 100 persen. Laju pertumbuhan menunjukkan perkembangan agregat pendapatan dari satu waktu tertentu terhadap waktu sebelumnya.

*10. Growth rate of Gross Domestic Regional Product is derived from GDRP at constant market prices. It is obtained by subtracting the value of GDP year n with the value of GDP year n-1, divided by the value of GDP year n-1 then multiplied by 100 percent. The growth rate of GDP explains the income growth during the given period.*

**ULASAN****DESCRIPTION**

Pertumbuhan ekonomi suatu daerah dapat dilihat dengan membandingkan Produk Domestik Regional Bruto (PDRB) atas dasar harga konstan tahun aktif dengan tahun sebelumnya. PDRB atas dasar harga konstan 2010 Kabupaten Banggai Kepulauan tahun 2018 mengalami kenaikan 6,08 persen dari tahun sebelumnya. Kondisi ini mengalami peningkatan dibandingkan dengan pertumbuhan tahun sebelumnya yaitu 6,00 persen (Tabel 11.4).

*Economic growth of a region can be seen by comparing the Gross Regional Domestic Product (GRDP) at constant prices year-on with the previous year. GRDP at 2010 constant market prices of Regency of Banggai Kepulauan in 2018 has increased 6,08 percent from a year earlier. This condition is slightly increasing compared with the previous year's growth of 6,00 percent (Table 11.4).*

Pertumbuhan tertinggi terjadi pada sektor jasa keuangan dan asuransi yakni sebesar 12,14 %, diikuti oleh sektor jasa kesehatan dan kegiatan sosial sebesar 9,21 %, dan sektor administrasi pemerintahan sebesar 9,04% (Tabel 11.4).

*The highest growth occurred in the financial services and insurance sector which amounted to 12,14 %, followed by human and social work activities at 9,21 %, and public administration sector of 9,04 % (Table 11.4).*

Kontribusi sektoral dapat dilihat dari PDRB menurut harga berlaku. Sektor penyumbang PDB terbesar dari tahun ke tahun tidak mengalami perubahan, yaitu sektor pertanian, diikuti sektor perdagangan, dan sektor jasa-jasa. Namun yang mengalami perubahan ialah besarnya sumbangan terhadap PDB yang mengalami kenaikan dan penurunan.

*Sectoral contributions can be seen from the GRDP according to current prices. The biggest contributor sector to GRDP from year to year has not changed, namely the agricultural sector, followed by trade, and services sector. The changing however, occurred in the amount of contribution to GRDP which increased and decreased.*

Pada tahun 2018 sumbangan sektor pertanian sebesar 48,71% menurun sedikit dibanding tahun sebelumnya yaitu sebesar 48,88%. Dari hal ini dapat dikatakan bahwa Kabupaten Banggai Kepulauan masih tergolong daerah

*In 2018 the contribution of the agricultural sector declined slightly by 48,71% over the previous year that is equal to 48,88%. From this it can be said that the Regency of Banggai Kepulauan are still classified as agricultural areas.*

## REGIONAL INCOME

agraris. Hal ini sesuai dengan potensi sebagian besar wilayah yang cenderung pada sektor pertanian.

*This is consistent with the potential of much of what is likely in the agricultural sector.*

<https://bangkepkab.bps.go.id>

**Produk Domestik Regional Bruto Atas Dasar Harga Berlaku Menurut Lapangan Usaha di Kabupaten Banggai Kepulauan (Juta rupiah), 2015–2018**

**Tabel 11.1**  
**Table**

**Gross Regional Domestic Product at Current Market Prices by Industry in Banggai Kepulauan Regency (million rupiahs), 2015–2018**

Lapangan Usaha Industry	2015	2016	2017*	2018**
(1)	(2)	(3)	(4)	(5)
A. Pertanian, Kehutanan, dan Perikanan/ <i>Agriculture, Forestry and Fishing</i>	1 365 280.40	1 475 736.85	1 612 891.52	1 780 236.44
B. Pertambangan dan Penggalian / <i>Mining and Quarrying</i>	24 193.65	27 661.34	31 520.96	33 742.32
C. Industri Pengolahan/ <i>Manufacturing</i>	68 600.75	75 715.16	83 549.00	92 469.57
D. Pengadaan Listrik dan Gas/ <i>Electricity and Gas</i>	307.16	340.58	409.27	472.08
E. Pengadaan Air, Pengelolaan Sampah, Limbah dan Daur Ulang/ <i>Water supply, Sewerage, Waste Management and Remediation Activities</i>	2 912.34	3 253.24	3 642.00	4 073.14
F. Konstruksi/ <i>Construction</i>	68 067.73	75 348.72	85 959.37	97 966.23
G. Perdagangan Besar dan Eceran; Reparasi Mobil dan Sepeda Motor/ <i>Wholesale and Retail Trade; Repair of Motor Vehicles and Motorcycles</i>	520 983.70	579 795.23	633 944.51	692 295.12
H. Transportasi dan Pergudangan / <i>Transportation and Storage</i>	85 390.57	94 249.95	102 578.07	111 868.60
I. Penyediaan Akomodasi dan Makan Minum/ <i>Accommodation and Food Service Activities</i>	11 263.08	12 221.85	13 452.73	14 962.35
J. Informasi dan Komunikasi/ <i>Information and Communication</i>	81 801.54	90 044.27	98 400.51	107 603.60
K. Jasa Keuangan dan Asuransi/ <i>Financial and Insurance Activities</i>	49 952.37	63 667.19	75 860.14	89 535.24
L. Real Estat/ <i>Real Estate Activities</i>	49 534.83	53 220.22	56 771.78	60 798.58
M,N. Jasa Perusahaan/ <i>Business Activities</i>	2 355.13	2 611.95	2 757.65	2 908.86
O. Administrasi Pemerintahan, Pertahanan dan Jaminan Sosial Wajib/ <i>Public Administration and Defence; Compulsory Social Security</i>	144 518.08	161 277.61	183 915.47	209 698.84
P. Jasa Pendidikan/ <i>Education</i>	153 465.00	170 618.51	188 305.61	212 416.47
Q. Jasa Kesehatan dan Kegiatan Sosial/ <i>Human Health and Social Work Activities</i>	61 751.08	68 206.69	78 029.29	89 560.98
R,S,T,U. Jasa lainnya/ <i>Other Services Activities</i>	37 284.82	43 261.92	48 018.78	54 202.24
<b>Produk Domestik Regional Bruto Gross Regional Domestic Bruto</b>	<b>2 727 662.23</b>	<b>2 997 231.27</b>	<b>3 300 006.66</b>	<b>3 654 810.65</b>

Sumber: Badan Pusat Statistik Kabupaten Banggai Kepulauan

Source : BPS-Statistics of Banggai Kepulauan Regency



**Produk Domestik Regional Bruto Atas Dasar Harga Konstan 2010  
Menurut Lapangan Usaha di Kabupaten Banggai Kepulauan (juta  
rupiah), 2015–2018**

**Tabel**  
**Table**      **11.2**

**Gross Regional Domestic Product at 2010 Constant Market Prices by  
Industry in Banggai Kepulauan Regency (million rupiahs), 2015–2018**

<b>Lapangan Usaha</b> <b>Industry</b>	<b>2015</b>	<b>2016<sup>x</sup></b>	<b>2017<sup>*</sup></b>	<b>2018<sup>**</sup></b>
(1)	(2)	(3)	(4)	(5)
A. Pertanian, Kehutanan, dan Perikanan/ <i>Agriculture, Forestry and Fishing</i>	1 081 010.72	1 134 539.84	1 200 051.71	1 279 204.00
B. Pertambangan dan Penggalian / <i>Mining and Quarrying</i>	18 055.26	19 366.41	21 157.01	21 697.13
C. Industri Pengolahan/ <i>Manufacturing</i>	55 641.76	58 739.34	62 776.24	67 273.66
D. Pengadaan Listrik dan Gas/ <i>Electricity and Gas</i>	346.75	369.71	398.51	429.85
E. Pengadaan Air, Pengelolaan Sampah, Limbah dan Daur Ulang/ <i>Water supply, Sewerage, Waste Management and Remediation Activities</i>	2 404.95	2 545.63	2 697.87	2 856.36
F. Konstruksi/ <i>Construction</i>	47 124.75	48 707.70	53 150.85	55 791.35
G. Perdagangan Besar dan Eceran; Reparasi Mobil dan Sepeda Motor/ <i>Wholesale and Retail Trade; Repair of Motor Vehicles and Motorcycles</i>	428 106.00	456 387.38	477 515.89	495 663.09
H. Transportasi dan Pergudangan / <i>Transportation and Storage</i>	69 668.24	74 777.08	79 117.67	83 578.27
I. Penyediaan Akomodasi dan Makan Minum/ <i>Accommodation and Food Service Activities</i>	10 350.23	11 032.54	11 847.10	12 747.68
J. Informasi dan Komunikasi/ <i>Information and Communication</i>	70 605.12	77 392.42	83 326.46	89 625.94
K. Jasa Keuangan dan Asuransi/ <i>Financial and Insurance Activities</i>	37 227.01	44 363.78	50 456.74	56 583.80
L. Real Estat/ <i>Real Estate Activities</i>	45 077.81	47 265.48	47 989.46	48 877.04
M,N. Jasa Perusahaan/ <i>Business Activities</i>	2 152.08	2 351.70	2 440.92	2 531.72
O. Administrasi Pemerintahan, Pertahanan dan Jaminan Sosial Wajib/ <i>Public Administration and Defence; Compulsory Social Security</i>	118 572.44	125 867.81	136 791.54	149 155.62
P. Jasa Pendidikan/ <i>Education</i>	125 924.28	133 283.56	139 473.39	144 917.06
Q. Jasa Kesehatan dan Kegiatan Sosial/ <i>Human Health and Social Work Activities</i>	49 636.76	53 262.85	58 535.38	63 928.42
R,S,T,U. Jasa lainnya/ <i>Other Services Activities</i>	30 433.97	32 340.89	34 125.75	36 654.47
<b>Produk Domestik Regional Bruto</b> <b>Gross Regional Domestic Bruto</b>	<b>2 192 338.12</b>	<b>2 322 594.12</b>	<b>2 461 852.51</b>	<b>2 611 515.45</b>

Sumber: Badan Pusat Statistik Kabupaten Banggai Kepulauan

Source : BPS-Statistics of Banggai Kepulauan Regency

**Distribusi Persentase Produk Domestik Regional Bruto Atas Dasar Harga Berlaku Menurut Lapangan Usaha di Kabupaten Banggai Kepulauan (persen), 2015–2018**

**Tabel**  
**Table** 11.3

**Percentage Distribution of Gross Regional Domestic Product at Current Market Prices by Industry in Banggai Kepulauan Regency (percent), 2015–2018**

Lapangan Usaha	Industry	2015	2016	2017*	2018**
(1)	(2)	(3)	(4)	(5)	(5)
A. Pertanian, Kehutanan, dan Perikanan/ <i>Agriculture, Forestry and Fishing</i>		50.05	49.24	48.88	48.71
B. Pertambangan dan Penggalian / <i>Mining and Quarrying</i>		0.89	0.92	0.96	0.92
C. Industri Pengolahan/ <i>Manufacturing</i>		2.52	2.53	2.53	2.53
D. Pengadaan Listrik dan Gas/ <i>Electricity and Gas</i>		0.01	0.01	0.01	0.01
E. Pengadaan Air, Pengelolaan Sampah, Limbah dan Daur Ulang/ <i>Water supply, Sewerage, Waste Management and Remediation Activities</i>		0.11	0.11	0.11	0.11
F. Konstruksi/ <i>Construction</i>		2.50	2.51	2.60	2.68
G. Perdagangan Besar dan Eceran; Reparasi Mobil dan Sepeda Motor/ <i>Wholesale and Retail Trade; Repair of Motor Vehicles and Motorcycles</i>		19.10	19.34	19.21	18.94
H. Transportasi dan Pergudangan / <i>Transportation and Storage</i>		3.13	3.14	3.11	3.06
I. Penyediaan Akomodasi dan Makan Minum/ <i>Accommodation and Food Service Activities</i>		0.41	0.41	0.41	0.41
J. Informasi dan Komunikasi/ <i>Information and Communication</i>		3.00	3.00	2.98	2.94
K. Jasa Keuangan dan Asuransi/ <i>Financial and Insurance Activities</i>		1.83	2.12	2.30	2.45
L. Real Estat/ <i>Real Estate Activities</i>		1.82	1.78	1.72	1.66
M,N. Jasa Perusahaan/ <i>Business Activities</i>		0.09	0.09	0.08	0.08
O. Administrasi Pemerintahan, Pertahanan dan Jaminan Sosial Wajib/ <i>Public Administration and Defence; Compulsory Social Security</i>		5.30	5.38	5.57	5.74
P. Jasa Pendidikan/ <i>Education</i>		5.63	5.69	5.71	5.81
Q. Jasa Kesehatan dan Kegiatan Sosial/ <i>Human Health and Social Work Activities</i>		2.26	2.28	2.36	2.45
R,S,T,U. Jasa lainnya/ <i>Other Services Activities</i>		1.37	1.44	1.46	1.48
<b>Produk Domestik Regional Bruto</b> <b>Gross Regional Domestic Bruto</b>		<b>100.00</b>	<b>100.00</b>	<b>100.00</b>	<b>100.00</b>

Sumber: Badan Pusat Statistik Kabupaten Banggai Kepulauan

Source : BPS-Statistics of Banggai Kepulauan Regency

**Laju Pertumbuhan Produk Domestik Regional Bruto Atas Dasar Harga Konstan 2010 Menurut Lapangan Usaha di Kabupaten Banggai Kepulauan (persen), 2015–2018**

**Tabel**  
**Table** 11.4

**Growth Rate of Gross Regional Domestic Product at 2010 Constant Market Prices by Industry in Banggai Kepulauan Regency (percent), 2015–2018**

Lapangan Usaha Industry	2015	2016	2017*	2018*
(1)	(2)	(3)	(4)	(5)
A. Pertanian, Kehutanan, dan Perikanan/ <i>Agriculture, Forestry and Fishing</i>	5.99	4.95	5.77	6.60
B. Pertambangan dan Penggalian / <i>Mining and Quarrying</i>	9.43	7.26	9.25	2.55
C. Industri Pengolahan/ <i>Manufacturing</i>	5.90	5.57	6.87	7.16
D. Pengadaan Listrik dan Gas/ <i>Electricity and Gas</i>	16.26	6.62	7.79	7.87
E. Pengadaan Air, Pengelolaan Sampah, Limbah dan Daur Ulang/ <i>Water supply, Sewerage, Waste Management and Remediation Activities</i>	5.86	5.85	5.98	5.87
F. Konstruksi/ <i>Construction</i>	7.81	3.36	9.12	4.97
G. Perdagangan Besar dan Eceran; Reparasi Mobil dan Sepeda Motor/ <i>Wholesale and Retail Trade; Repair of Motor Vehicles and Motorcycles</i>	6.84	6.61	4.63	3.80
H. Transportasi dan Pergudangan / <i>Transportation and Storage</i>	6.71	7.33	5.80	5.64
I. Penyediaan Akomodasi dan Makan Minum/ <i>Accommodation and Food Service Activities</i>	9.40	6.59	7.38	7.60
J. Informasi dan Komunikasi/ <i>Information and Communication</i>	9.58	9.61	7.67	7.56
K. Jasa Keuangan dan Asuransi/ <i>Financial and Insurance Activities</i>	6.71	19.17	13.73	12.14
L. Real Estat/ <i>Real Estate Activities</i>	6.13	4.85	1.53	1.85
M,N. Jasa Perusahaan/ <i>Business Activities</i>	9.17	9.28	3.79	3.72
O. Administrasi Pemerintahan, Pertahanan dan Jaminan Sosial Wajib/ <i>Public Administration and Defence; Compulsory Social Security</i>	7.96	6.15	8.68	9.04
P. Jasa Pendidikan/ <i>Education</i>	7.16	5.84	4.64	3.90
Q. Jasa Kesehatan dan Kegiatan Sosial/ <i>Human Health and Social Work Activities</i>	9.17	7.31	9.90	9.21
R,S,T,U. Jasa lainnya/ <i>Other Services Activities</i>	7.70	6.27	5.52	7.41
<b>Produk Domestik Regional Bruto Gross Regional Domestic Bruto</b>	<b>6.66</b>	<b>5.94</b>	<b>6.00</b>	<b>6.08</b>

Sumber: Badan Pusat Statistik Kabupaten Banggai Kepulauan

Source : BPS-Statistics of Banggai Kepulauan Regency

**Tabel 11.5** Produk Domestik Regional Bruto Atas Dasar Harga Berlaku Menurut Pengeluaran (miliar rupiah) di Kabupaten Banggai Kepulauan, 2014–2018  
**Gross Domestic Regional Bruto at Current Market Prices by Type of Expenditure (billion rupiah) in Banggai Kepulauan Regency, 2014–2018**

Jenis Pengeluaran/ <i>Type of Expenditure</i>	2014	2015	2016	2017*	2018**
(1)	(2)	(3)	(4)	(5)	(6)
Pengeluaran Konsumsi Rumah Tangga/ <i>Household Consumption Expenditure</i>	1511.52	1655.30	1822.80	2020.33	2250.93
Pengeluaran Konsumsi LNPR/ <i>NPISH Consumption Expenditure</i>	21.57	23.24	25.38	27.93	31.43
Pengeluaran Konsumsi Pemerintah/ <i>Government Consumption Expenditure</i>	385.85	435.80	485.84	536.86	594.36
Pembentukan Modal Tetap Bruto/ <i>Gross Fixed Capital Formation</i>	853.96	946.73	1049.09	1165.80	1300.84
Perubahan Inventori/ <i>Changes in Inventories</i>	7.50	8.51	9.67	10.88	12.08
Ekspor Barang dan Jasa/ <i>Exports of Goods and Services</i>	443.78	505.45	571.83	656.20	748.33
<u>Dikurangi</u> : Impor Barang dan Jasa/ <u>Less</u> : <i>Import of Goods and Services</i>	744.85	847.37	967.38	1117.99	1283.16
<b>Produk Domestik Bruto/<i>Gross Domestic Product</i></b>	<b>2479.33</b>	<b>2727.66</b>	<b>2997.23</b>	<b>3300.01</b>	<b>3654.81</b>

Catatan/*Note*:

Sumber/*Source*: Badan Pusat Statistik Kabupaten Banggai Kepulauan/*BPS-Statistics of Banggai Kepulauan Regency*

**Tabel 11.6** **Produk Domestik Regional Bruto Atas Dasar Harga Konstan 2010 Menurut Pengeluaran (miliar rupiah) di Kabupaten Banggai Kepulauan, 2014–2018**  
**Gross Domestic Regional Bruto at 2010 Constant Market Prices by Type of Expenditure (billion rupiah) in Banggai Kepulauan Regency, 2014–2018**

Jenis Pengeluaran/ <i>Type of Expenditure</i>	2014	2015	2016	2017*	2018**
(1)	(2)	(3)	(4)	(5)	(6)
Pengeluaran Konsumsi Rumah Tangga/ <i>Household Consumption Expenditure</i>	1297.06	1361.91	1431.82	1511.22	1599.52
Pengeluaran Konsumsi LNPRT/ <i>NPISH Consumption Expenditure</i>	19.40	20.57	22.02	23.74	25.84
Pengeluaran Konsumsi Pemerintah/ <i>Government Consumption Expenditure</i>	293.64	311.15	329.95	348.93	367.93
Pembentukan Modal Tetap Bruto/ <i>Gross Fixed Capital Formation</i>	723.33	774.52	824.22	880.08	943.28
Perubahan Inventori/ <i>Changes in Inventories</i>	4.77	5.14	5.53	5.90	6.20
Ekspor Barang dan Jasa/ <i>Exports of Goods and Services</i>	286.66	307.83	328.08	352.48	375.04
<u>Dikurangi</u> : Impor Barang dan Jasa/ <u>Less</u> : <i>Import of Goods and Services</i>	569.33	588.79	619.03	660.49	706.29
<b>Produk Domestik Bruto/<i>Gross Domestic Product</i></b>	<b>2055.54</b>	<b>2192.34</b>	<b>2322.59</b>	<b>2461.85</b>	<b>2611.52</b>

Catatan/Note:

Sumber/Source: Badan Pusat Statistik Kabupaten Banggai Kepulauan/BPS-Statistics of Banggai Kepulauan Regency

# PERBANDINGAN ANTAR KABUPATEN/KOTA

## COMPARISON OF INTER REGENCY/MUNICIPALITY

# 12

## INDEKS PEMBANGUNAN MANUSIA

Indeks Pembangunan Manusia (IPM) Kabupaten Banggai Kepulauan tahun 2018 adalah 64,68. Jika dibandingkan dengan kabupaten/kota lainnya di Sulawesi Tengah, IPM Kabupaten Banggai Kepulauan tergolong rendah





**PENJELASAN TEKNIS**

1. Indeks Pembangunan Manusia (IPM) menjelaskan bagaimana penduduk dapat mengakses hasil pembangunan dalam memperoleh pendapatan, kesehatan, pendidikan dan sebagainya. IPM diperkenalkan oleh UNDP pada tahun 1990 dan dipublikasikan secara berkala dalam laporan tahunan Human Development Report (HDR). IPM dibentuk oleh 3 (tiga) dimensi dasar: Umur panjang dan hidup sehat; pengetahuan; dan standar hidup layak.

**TECHNICAL NOTES**

1. *The Human Development Index (HDI) explains how people can access development results in obtaining income, health, education and so forth. HDI was introduced by United Nations Development Programme (UNDP) in 1990 and published periodically in the annual report of the Human Development Report. HDI was formed by three basic dimensions: a long and healthy life; knowledge; and a decent standard of living.*



ULASAN	DESCRIPTION
<p>Jumlah penduduk pertengahan tahun di Kabupaten/Kota se Sulawesi Tengah secara umum mengalami kenaikan. Pada tahun 2018 Kabupaten/ Kota dengan jumlah penduduk terbesar adalah Kabupaten Parigi Moutong sebanyak 482.794 jiwa, sedangkan Kabupaten/Kota dengan jumlah penduduk terendah adalah Kabupaten Banggai Laut sebanyak 73.697 jiwa.</p>	<p><i>The number of mid-year population in the regency/ municipal in Sulawesi Tengah have increased generally. In 2018 the most populous regency/ municipality is Parigi Moutong as many as 482.794 people, while the regency/ municipality with the lowest population is Banggai Laut amounted 73.697 people.</i></p>
<p>Laju Pertumbuhan PDRB atas dasar harga konstan tahun 2010 menunjukkan pertumbuhan perekonomian suatu daerah. Pertumbuhan PDRB tertinggi di Provinsi Sulawesi Tengah pada tahun 2018 dicapai oleh Kabupaten Morowali yaitu sebesar 12,39 %, besarnya pertumbuhan ekonomi Kabupaten Morowali dipengaruhi oleh keberadaan smelter nikel di kabupaten tersebut, sedangkan pertumbuhan terendah dicapai oleh Kabupaten Donggala sebesar 2,89 %. (Tabel 12.2), selain itu informasi mengenai penduduk miskin dan indeks pembangunan manusia (IPM) di Sulawesi Tengah dapat disimak pada Tabel 12.3 dan 12.4.</p>	<p><i>Growth rate of GRDP at constant market prices of 2010 showed growth in the economy of a region. The highest GRDP growth in the Province of Sulawesi Tengah is achieved by Morowali Regency at 12,39 %, the magnitude of the economic growth of Morowali Regency affected by the existence of a nickel smelter in there, while the lowest growth achieved by Donggala of 2,89%. (Table 12.2), in addition to information about poverty and Human Development Index (HDI) in Sulawesi Tengah can be viewed in Table 12.3 and 12.4.</i></p>

**12. PERBANDINGAN ANTAR KABUPATEN/ KOTA**  
**COMPARISON OF INTER REGENCY/ MUNICIPALITY**

**Tabel** : 12.1.  
**Table** : 12.1.  
**Penduduk Pertengahan Tahun Beberapa Kabupaten di Provinsi Sulawesi Tengah (orang), 2014-2018**  
**The number of mid-year population in Couple Regencies of Sulawesi Tengah Province (person) 2014-2018**

<b>Kabupaten/Kota Regency/Municipality</b>	<b>2014</b>	<b>2015</b>	<b>2016</b>	<b>2017</b>	<b>2018</b>
<b>(1)</b>	<b>(3)</b>	<b>(4)</b>	<b>(5)</b>	<b>(6)</b>	<b>(7)</b>
Banggai Kepulauan	114 003	114 980	116 011	116 811	117 633
Banggai	348 477	354 402	360 022	365 616	371 322
Morowali	111 002	113 132	115 199	117 330	119 292
Poso	230 521	235 567	240 812	245 993	251 185
Donggala	290 915	293 742	296 380	299 174	301 591
Toli-Toli	223 318	225 875	228 496	230 996	233 409
Buol	145 889	149 004	152 296	155 593	158 790
Parigi Moutong	449 157	457 707	465 883	474 339	482 794
Tojo Una-Una	145 817	147 536	149 214	150 820	152 476
Sigi	226 876	229 474	232 174	234 588	237 011
Banggai Laut	68 124	69 514	70 886	72 298	73 697
Morowali Utara	114 982	117 670	120 322	122 985	125 624
Palu	362 202	368 086	374 020	379 782	385 619

Sumber : Badan Pusat Statistik Provinsi Sulawesi Tengah  
 Source : BPS – Statistics Indonesia in Sulawesi Tengah Province

**Tabel** : 12.2. **Laju Pertumbuhan Produk Domestik Regional Bruto Beberapa Kabupaten/ Kota Menurut Harga Konstan di Provinsi Sulawesi Tengah (persen), 2015-2018**  
**Growth Rate of Gross Regional Domestic Product at 2000 Constant Market Prices in Couple Regencies of Sulawesi Tengah Province (Percent), 2015-2018**

Kabupaten/ Kota Regency/Municipality	2015	2016	2017*)	2018**)
(1)	(3)	(4)	(5)	(5)
Banggai Kepulauan	6.66	5.94	6.00	6.08
Banggai	32.10	38.22	8.14	6.79
Morowali	67.82	12.42	14.10	12.39
Poso	7.12	6.03	6.15	6.19
Donggala	5.99	4.32	5.27	2.89
Toli-Toli	6.63	4.86	5.08	5.36
Buol	6.06	3.09	4.05	4.52
Parigi Moutong	7.08	5.04	5.31	4.66
Tojo Una-Una	5.48	5.16	5.62	3.76
Sigi	6.51	5.03	5.65	3.92
Banggai Laut	7.98	7.30	6.26	5.90
Morowali Utara	7.21	5.76	7.95	6.49
Kodya Palu	7.74	5.50	5.54	5.05

Sumber : Badan Pusat Statistik Provinsi Sulawesi Tengah  
 Source : BPS – Statistics Indonesia in Sulawesi Tengah Province

PERBANDINGAN ANTAR KABUPATEN/KOTA

Penduduk Miskin Menurut Kabupaten/ Kota di Provinsi Sulawesi Tengah (orang), 2015-2018

Tabel : 12.3  
Table

Poor People by Regency/Municipality in Sulawesi Tengah Province (person), 2015-2018

Kabupaten/ Kota Regency/Municipality	2014	2015	2016	2017	2018
(1)	(2)	(3)	(4)	(5)	(6)
Banggai Kepulauan	28 410	18 570	18 720	18 560	18 382
Banggai	32 644	34 740	33 970	33 500	33 725
Morowali	34 225	17 790	17 360	16 990	17 034
Poso	39 913	42 640	42 230	41 880	41 747
Donggala	47 933	54 170	55 690	54 440	54 281
Toli-Toli	29 644	30 700	30 680	30 640	31 795
Buol	20 878	24 310	25 270	25 760	25 397
Parigi Moutong	72 947	82 610	82 380	82 880	83 663
Tojo Una-Una	28 743	27 620	27 620	27 300	27 777
Sigi	26 682	29 140	29 550	29 550	29 776
Banggai Laut		12 330	11 590	11 630	11 970
Morowali Utara		19 810	19 220	19 250	19 401
Kodya Palu	25 041	27 190	26 240	25 490	25 263
<b>Sulawesi Tengah</b>	<b>387 060</b>	<b>421 630</b>	<b>420 520</b>	<b>417 870</b>	<b>420 211</b>

Sumber : Badan Pusat Statistik Provinsi Sulawesi Tengah  
Source : BPS – Statistics Indonesia in Sulawesi Tengah Province

**Tabel** : 12.4. **Indeks Pembangunan Manusia (IPM) Menurut Kabupaten/ Kota Di Provinsi Sulawesi Tengah , 2014 – 2018**  
**Human Development Index (HDI) by Regency/Municipality in Sulawesi Tengah Province, 2014 – 2018**

Kabupaten/Kota <i>Regency/Municipality</i>	2014	2015	2016	2017	2018
(1)	(2)	(3)	(4)	(5)	(6)
Banggai Kepulauan	62,33	62,97	63.45	64.07	64.68
Banggai	67,11	67,44	68.17	69.00	69.85
Morowali	67,91	69,12	69.69	70.41	71.14
Poso	67,65	68,13	68.83	69.78	70.68
Donggala	63,55	63,82	64.42	64.66	65.14
Toli-Toli	61,91	62,72	63.27	64.05	64.60
Buol	65,41	65,61	66.37	66.69	67.30
Parigi Moutong	62,20	62,79	63.60	64.09	64.85
Tojo Una-Una	61,15	61,33	62.27	62.61	63.38
Sigi	64,64	65,35	65.95	66.72	67.66
Banggai Laut	62,12	62,90	63.49	64.08	64.80
Morowali Utara	65,81	66,00	66.57	67.35	67.95
Kodya Palu	79,12	79,63	79.73	80.24	80.91

Sumber : Badan Pusat Statistik Provinsi Sulawesi Tengah  
 Source : BPS – Statistics Indonesia in Sulawesi Tengah Province



Sensus  
Penduduk  
2020

# DATA

## MENCERDASKAN BANGSA

— *Enlighten The Nation* —

<https://bangkepkab.bps.go.id>



**BADAN PUSAT STATISTIK**

**KABUPATEN BANGGAI KEPULAUAN**

*BPS-Statistics of Banggai Kepulauan Regency*

Komplek Perkantoran, Jl. Bukit Trikora, Salakan, Tinangkung, 94885

Telp: (0462) 2222163

Homepage: <http://bangkepkab.bps.go.id> E-mail: [bps7201@bps.go.id](mailto:bps7201@bps.go.id)

ISSN 2655-0954



9 772655 095007