




Kabupaten

BOLAANG MONGONDOW SELATAN DALAM ANGKA

Bolaang Mongondow Selatan Regency in Figures

2019





Kabupaten


**BOLAANG MONGONDOW SELATAN
DALAM ANGKA**

Bolaang Mongondow Selatan Regency in Figures

2019



BADAN PUSAT STATISTIK
KABUPATEN BOLAANG MONGONDOW
BPS - Statistics of Bolaang Mongondow Regency



**Kabupaten Bolaang Mongondow Selatan Dalam Angka
Bolaang Mongondow Selatan Regency in Figures
2019**

ISBN: 978-602-400-192-6

No. Publikasi/*Publication Number*: 71100.1803

Katalog/*Catalog*: 1102001.7110

Ukuran Buku/*Book Size*: 14,8 cm x 21 cm

Jumlah Halaman/*Number of Pages*: xxx + 206 halaman /*pages*

Naskah/*Manuscript*:

Badan Pusat Statistik Kabupaten Bolaang Mongondow
BPS-Statistics of Bolaang Mongondow Regency

Gambar Kover oleh/*Cover Designed by*:

Badan Pusat Statistik Kabupaten Bolaang Mongondow
BPS-Statistics of Bolaang Mongondow Regency

Penyunting oleh/*Edited by*:

Badan Pusat Statistik Kabupaten Bolaang Mongondow
BPS-Statistics of Bolaang Mongondow Regency

Ilustrasi Kover/*Cover Illustration*:

Lapangan Bolaang Uki / *Bolaang Uki Court*

Diterbitkan oleh/*Published by*:

© BPS Kabupaten Bolaang Mongondow/*BPS-Statistics of Bolaang Mongondow Regency*

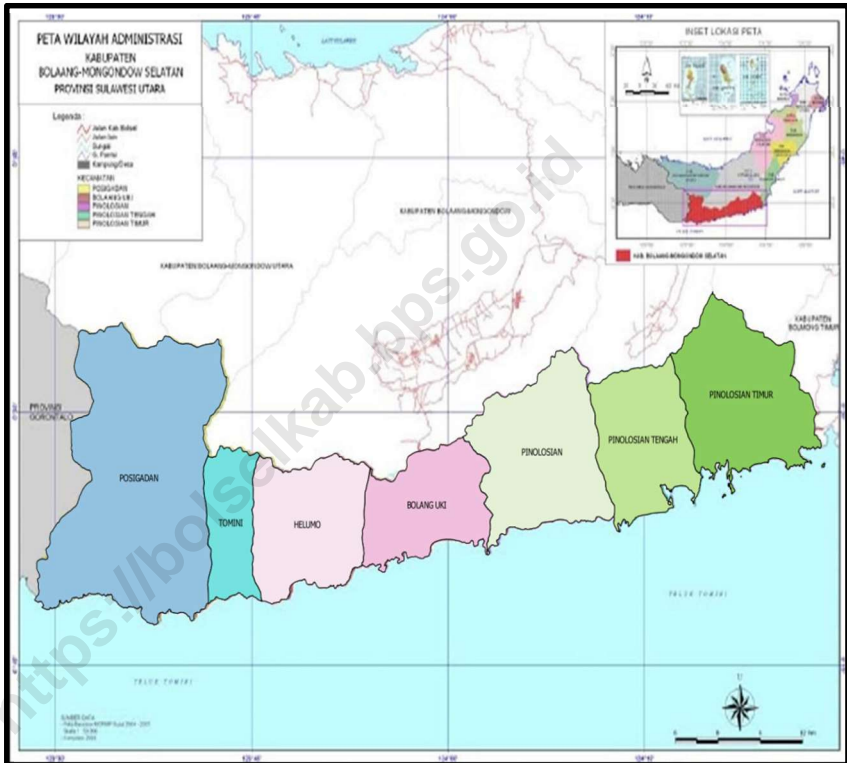
Dicetak oleh/*Printed by*: CV. Garuda Star (Cetakan I/*1st printed*: Agustus /August
2019

**Dilarang mengumumkan, mendistribusikan, mengomunikasikan, dan/atau
menggandakan sebagian atau seluruh isi buku ini untuk tujuan komersial tanpa izin
tertulis dari Badan Pusat Statistik**

*Prohibited to announce, distribute, communicate, and/or copy part or all of this book
for commercial purpose without permission from BPS-Statistics Indonesia*

PETA WILAYAH KABUPATEN BOLAANG MONGONDOW SELATAN

MAP OF BOLAANG MONGONDOW SELATAN REGENCY



KEPALA BPS KABUPATEN BOLAANG MONGONDOW
Chief of BPS-statistics of Bolaang Mongondow Regency



Jasni Makalunsenge, M.Si.

<https://bolselkab.bps.go.id>



KATA PENGANTAR

Kabupaten Bolaang Mongondow Selatan Dalam Angka merupakan publikasi tahunan Badan Pusat Statistik Kabupaten Bolaang Mongondow yang komprehensif. Publikasi ini menyajikan beraneka jenis data dari berbagai bidang serta dilengkapi dengan ulasan deskriptif dan penjelasan teknis dari bidang-bidang yang bersangkutan. Seluruh informasi dalam publikasi ini disajikan dalam dua bahasa, bahasa Indonesia dan bahasa Inggris. Buku ini dimaksud untuk memberi gambaran umum tentang keadaan geografi, ciri dan keadaan sosial ekonomi penduduk, serta kondisi sosial dan perekonomian di Kabupaten Bolaang Mongondow Selatan.

Publikasi Kabupaten Bolaang Mongondow Selatan Dalam Angka 2019 merupakan lanjutan dari publikasi tahun sebelumnya, sebagian besar tabel-tabel menyajikan data tahun 2018. Dalam hal data tahun terakhir belum tersedia, maka yang disajikan adalah angka perkiraan yang didasarkan atas dokumen-dokumen yang telah masuk dan atau seri data yang ada.

Publikasi ini dapat terwujud berkat kerjasama dan bantuan dari berbagai pihak, baik instansi pemerintah maupun swasta. Kepada semua pihak yang telah memberikan bantuan, disampaikan penghargaan dan ucapan terima kasih yang sebesar-besarnya.

Lolak, Agustus 2019

Kepala Badan Pusat Statistik
Kabupaten Bolaang Mongondow

Jasni Makalunsenge, M.Si



PREFACE

Bolaang Mongondow Selatan Regency in Figures is a comprehensive publication, published by BPS-Statistics Bolaang Mongondow annually. This publication presents collection of data from various fields with descriptive analysis and technical notes for each sector. This is a bilingual publication, presented in Indonesia Language and in English. The publication is aimed at providing general picture of geografic, socio-economic characteristics of the population as well as social and economic condition of Bolaang Mongondow Regency.

Bolaang Mongondow Selatan Regency in Figures 2019, is the continuation of previous publications, with most of tables present the 2018 data. in case the current data are not available from the usual sources, BPS-Statistics Bolaang Mongondow substitutes them with estimated data derived from related documents or from its own time series data.

The release of this comprehensive report has been made possible, due to the assistance and contributions from various government institutions and private organizations. To all who has involved in this preparation of this book, I would like to express my high appreciation and gratitude.

Lolak, August 2019

*Chief BPS-Statistician of
Bolaang Mongondow Regency*

Jasni Makalunsenge, M.Si

DAFTAR ISI / CONTENT

Hal/Page

PETA WILAYAH KABUPATEN BOLAANG MONGONDOW UTARA	iii
<i>MAP OF BOLAANG MONGONDOW UTARA REGENCY</i>	iii
KEPALA BPS KAB. BOLAANG MONGONDOW	v
<i>CHIEF OF BPS-STATISTICS OF BOLAANG MONGONDOW REGENCY</i>	v
KATA PENGANTAR	vii
<i>PREFACE</i>	viii
DAFTAR ISI / CONTENT	ix
DAFTAR TABEL / LIST OF TABLE	xi
DAFTAR GAMBAR / LIST OF PICTURE	xxvii
PENJELASAN UMUM / EXPLANATORY NOTES	xxx
1 Geografi dan Iklim	
<i>Geography and Climate</i>	1
1.1 Geografi / <i>Geography</i>	6
2 Pemerintahan	
<i>Government</i>	11
2.1 Wilayah Administratif / <i>Administrative Area</i>	16
2.2 Sumber Daya Manusia/ <i>Human Resources</i>	18
2.3 Dewan Perwakilan Rakyat Daerah/ <i>The Regional House Of</i> Representative	22
3 Kependudukan dan Ketenagakerjaan	
<i>Population and Employment</i>	23
3.1 Kependudukan / <i>Population</i>	35
3.2 Ketenagakerjaan / <i>Employment</i>	39
4 Sosial	
<i>Social</i>	45
4.1 Pendidikan / <i>Education</i>	53
4.2 Kesehatan / <i>Health</i>	77
4.3 Agama dan Sosial Lainnya/ <i>Religion and Other Socials</i>	87
4.4 Kemiskinan / <i>Poverty</i>	90

5	Pertanian	
	<i>Agriculture</i>	91
5.1	Tanaman Pangan / <i>Food Crops</i>	101
5.2	Hortikultura / <i>Horticulture</i>	104
5.3	Perkebunan/ <i>Estate Crops</i>	120
6	Energi	
	<i>Energy / Energy</i>	124
6.1	Energi / <i>Energy</i>	131
7	Hotel dan Pariwisata	
	<i>Hotel and Tourism</i>	135
8	Transportasi dan Komunikasi	
	<i>Transportation and Communication</i>	147
8.1	Transportasi / <i>Transportation</i>	151
8.2	Komunikasi / <i>Communication</i>	154
9	Keuangan Daerah dan Harga	
	<i>Local Finance and Price</i>	155
10	Pendapatan Regional	
	<i>Regional Income</i>	161

DAFTAR TABEL / LIST OF TABLES

1	Geografi dan Iklim / <i>Geography and Climate</i>	Hal/Page
1.1	Geografy / <i>Geography</i>	
1.1.1	Luas Wilayah Menurut Kecamatan di Kabupaten Bolaang Mongondow Selatan, 2018 / <i>Total Area by Subdistrict in Bolaang Mongondow Selatan Regency, 2018</i>	6
1.1.2	Tinggi Wilayah di Atas Permukaan Laut (DPL) Menurut Kecamatan di Kabupaten Bolaang Mongondow Selatan, 2018 / <i>Height Above Mean Sea Level (AMSL) by Subdistrict in Bolaang Mongondow Selatan Regency, 2018</i>	8
1.1.3	Jarak dari Ibukota Kecamatan ke Ibukota Kabupaten 2018/ <i>Distance between Subdistrict Capital and Regency Capital 2018</i>	9
2	Pemerintahan / <i>Government</i>	
2.1	Wilayah Administratif / <i>Administrative Area</i>	
2.1.1	Jumlah Kelurahan Menurut Kecamatan di Kab. Bolaang Mongondow Selatan, 2014 – 2018 / <i>Number of Urban by Subdistrict 2014-2018</i>	16
2.1.2	Jumlah Desa Menurut Kecamatan di Kab. Bolaang Mongondow Selatan, 2014 – 2018 / <i>Number of Rural by Subdistrict 2014-2018</i>	17
2.2	Sumber Daya Manusia/<i>Human Resources</i>	
2.2.1	Jumlah Pegawai Negeri Sipil Menurut Jabatan dan Jenis Kelamin, 2017-2018 / <i>Number of civil Servants by Occupation and Sex in Bolaang Mongondow Selatan Regency, 2017-2018</i>	18
2.2.2	Jumlah Pegawai Negeri Sipil Menurut Tingkat Pendidikan dan Jenis Kelamin, 2017-2018 / <i>Number of civil Servants by Education Level and Sex in Bolaang Mongondow Selatan Regency, 2017-2018</i>	19
2.2.3	Jumlah Pegawai Negeri Sipil Menurut Tingkat Kepangkatan dan Jenis Kelamin, 2017-2018 / <i>Number of civil Servants by Hierarchy and Sex in Bolaang Mongondow Selatan Regency, 2017-2018</i>	20

2.3	Dewan Perwakilan Rakyat Daerah/The Regional House of Representative	
2.3.1	Jumlah Anggota Dewan Perwakilan Rakyat Daerah Menurut Partai Politik dan Jenis Kelamin di Kabupaten Bolaang Mongondow Selatan, 2018 / <i>Number of Members of The regional House Of Representative by Political Parties in Bolaang Mongondow Selatan Regency, 2018</i>	20
3	Kependudukan dan Ketenagakerjaan / Population and Employment	
3.1	Kependudukan / Population	
3.1.1	Jumlah Penduduk, Laju Pertumbuhan Penduduk, Presentase Penduduk, Kepadatan Penduduk, Rasio Jenis Kelamin Penduduk Menurut Kecamatan di Kab. Bolaang Mongondow Selatan 2010, 2017, 2018 / <i>Population, Population Growth Rate, Percentage of Total Polpulation, Population Densitiy and Sex Ratio by Subdistrict in Bolaang Mongondow Selatan Regency 2010, 2017, and 2018</i>	35
3.1.2	Jumlah Penduduk Menurut Kelompok Umur dan Jenis Kelamin di Kab. Bolaang Mongondow Selatan, 2016 – 2017 / <i>Population by Age Group and Sex in Bolaang Mongondow Selatan Regency, 2016 – 2017</i>	38
3.2	Ketenagakerjaan / Employment	
3.2.1	Jumlah Penduduk Berumur 15 Tahun Keatas Menurut Jenis Kegiatan Selama Seminggu yang Lalu dan Jenis Kelamin di Kabupaten Bolaang Mongondow Selatan, 2018 / <i>Population Aged 15 Years and Over by Type of Activity During The Previous Week and Sex in Bolaang Mongondow Selatan Regency, 2018</i>	39
3.2.2	Jumlah Penduduk Berumur 15 Tahun Ke Atas Menurut Pendidikan Tertinggi yang Ditamatkan dan Jenis Kegiatan Selama Seminggu yang Lalu di Kabupaten Bolaang Mongondow Selatan, 2018 / <i>Population Aged 15 Years and Over by Educational Attainment and Type of Activity During The Previous Week in Bolaang Mongondow Selatan Regency, 2018</i>	40

3.2.3	Jumlah Penduduk Berumur 15 Tahun Keatas yang Bekerja Selama Seminggu yang Lalu Menurut Kelompok Umur dan Jenis Kelamin di Kabupaten Bolaang Mongondow Selatan, 2018 / <i>Population Aged 15 Years and Over Who Worked During the Previous Week by Age Group and Sex in Bolaang Mongondow Selatan Regency, 2018</i>	41
3.2.4	Jumlah Penduduk Berumur 15 Tahun Ke Atas yang Bekerja Selama Seminggu yang Lalu Menurut Lapangan Pekerjaan Utama dan Jenis Kelamin di Kabupaten Bolaang Mongondow Selatan, 2018 / <i>Population Aged 15 Years and Over Who Worked During the Previous Week by Main Industry and Sex in Bolaang Mongondow Selatan Regency, 2018</i>	42
3.2.5	Jumlah Penduduk Berumur 15 Tahun Ke Atas yang Bekerja Selama Seminggu yang Lalu Menurut Jumlah Jam Kerja Seluruhnya dan Jenis Kelamin di Kabupaten Bolaang Mongondow Selatan, 2018 / <i>Population Aged 15 Years and Over Who Worked During the Previous Week by Total Working Hours and Sex in Bolaang Mongondow Selatan Regency, 2018</i>	43
3.2.6	Jumlah Penduduk Berumur 15 Tahun Ke Atas yang Bekerja Selama Seminggu yang Lalu Menurut Jumlah Jam Kerja Pada Pekerjaan Utama dan Jenis Kelamin di Kabupaten Bolaang Mongondow Selatan, 2018 / <i>Population Aged 15 Years and Over Who Worked During the Previous Week by Number of Working Hours on Main Industry and Sex in Bolaang Mongondow Selatan Regency, 2018</i>	44
3.2.7	Jumlah Penduduk Berumur 15 Tahun Ke Atas yang Bekerja Selama Seminggu yang Lalu Menurut Status Pekerjaan Utama dan Jenis Kelamin di Kabupaten Bolaang Mongondow Selatan, 2018 / <i>Population Aged 15 Years and Over Who Worked During the Previous Week by Main Employment Status and Sex in Bolaang Mongondow Selatan Regency, 2018</i>	45
3.2.8	Jumlah Pencari Kerja Terdaftar Menurut Tingkat Pendidikan Tertinggi yang Ditamatkan dan Jenis Kelamin di Kabupaten Bolaang Mongondow Selatan, 2017 – 2018 / <i>Number of Registered Job Applicants by Educational Attainment and Sex in Bolaang Mongondow Selatan Regency, 2017 – 2018</i>	46

4	Sosial / Social	
4.1	Pendidikan / Education	
4.1.1	Jumlah Sekolah, Guru, dan Murid Taman Kanak-Kanak (TK) di Bawah Kementerian Pendidikan dan Kebudayaan Menurut Kecamatan di Kab. Bolaang Mongondow Selatan, 2018 / <i>Number of Schools, Pupils, and Teachers in Kindergarten Under The Ministry of Education and Culture by Subdistrict in Bolaang Mongondow Selatan Regency, 2018</i>	56
4.1.2	Jumlah Sekolah, Murid, dan Guru, Raudhatul Atfhal (RA) Menurut Kecamatan di Kabupaten Bolaang Mongondow Selatan, 2018 / <i>Number of Schools, Pupils, and Teachers, Raudhatul Atfhal (RA) in Bolaang Mongondow Selatan Regency, 2018</i>	59
4.1.3	Jumlah Sekolah, Murid, dan Guru, Sekolah Dasar (SD) di Bawah Kementerian Pendidikan dan Kebudayaan Menurut Kecamatan di Kabupaten Bolaang Mongondow Selatan, 2017-2018 / <i>Number of Schools, Pupils, and Teachers, Under The Ministry of Education and Culture of Primary Schools by Subdistrict in Bolaang Mongondow Selatan Regency, 2017-2018</i>	60
4.1.4	Jumlah Sekolah, Murid, dan Guru, Madrasah Ibtidiyah (MI) Menurut Kecamatan di Kabupaten Bolaang Mongondow Selatan, 2018 / <i>Number of Schools, Pupils, and Teachers, Madrasah Ibtidiyah (MI) by Subdistrict in Bolaang Mongondow Selatan Regency, 2018</i>	61
4.1.5	Jumlah Sekolah, Murid, dan Guru, Sekolah Menengah Pertama (SMP) di Bawah Kementerian Pendidikan dan Kebudayaan Menurut Kecamatan di Kabupaten Bolaang Mongondow Selatan, 2018 / <i>Number of Schools, Pupils, and Teachers, Under The Ministry of Education and Culture of Junior High Schools by Subdistrict in Bolaang Mongondow Selatan Regency, 2018</i>	64
4.1.6	Jumlah Sekolah, Murid, dan Guru, Madrasah Tsanawiyah (MTS) Menurut Kecamatan di Kabupaten Bolaang Mongondow Selatan, 2018 / <i>Number of Schools, Pupils, and Teachers of Madrasah Tsanawiyah (MTs) by Subdistrict in Bolaang Mongondow Selatan Regency, 2018</i>	65

4.1.7	Jumlah Sekolah, Murid, dan Guru, Sekolah Menengah Atas (SMA) di Bawah Kementerian Pendidikan dan Kebudayaan Menurut Kecamatan di Kabupaten Bolaang Mongondow Selatan, 2018 / <i>Number of Schools, Pupils, and Teachers, Under The Ministry of Education and Culture of Senior High Schools by Subdistrict in Bolaang Mongondow Selatan Regency, 2018</i>	66
4.1.8	Jumlah Sekolah, Murid, dan Guru Madrasah Aliyah (MA) Menurut Kecamatan di Kabupaten Bolaang Mongondow Selatan, 2018 / <i>Number of Schools, Pupils, and Teachers of Madrasah Aliyah (MA) by Subdistrict in Bolaang Mongondow Selatan Regency, 2018</i>	67
4.1.9	Jumlah Sekolah, Murid, dan Guru, Sekolah Menengah Kejuruan (SMK) di Bawah Kementerian Pendidikan dan Kebudayaan Menurut Kecamatan di Kabupaten Bolaang Mongondow Selatan, 2018/ <i>Number of Schools, Pupils, and Teachers, Under The Ministry of Education and Culture of Vocational Senior High Schools by Subdistrict in Bolaang Mongondow Selatan Regency, 2018</i>	69
4.1.10	Persentase Penduduk Usia 7–24 Tahun Menurut Jenis Kelamin, Kelompok Umur Sekolah, dan Partisipasi Sekolah di Kab. Bolaang Mongondow Selatan, 2018 / <i>Percentage of Population Aged 7-24 Years by Sex, Age Group, and School Participation in Bolaang Mongondow Selatan Regency, 2018</i>	72
4.2	Kesehatan / Health	
4.2.1	Jumlah Fasilitas Kesehatan Menurut Kecamatan di Kabupaten Bolaang Mongondow Selatan, 2016-2018/ <i>Number of Health Facilities by Subdistrict in Bolaang Mongondow Selatan Regency, 2016-2018</i>	77
4.2.2	Jumlah Tenaga Kesehatan Menurut Kecamatan di Kabupaten Bolaang Mongondow Selatan, 2017-2018 / <i>Number of Health Personnel by Subdistrict in Bolaang Mongondow Selatan Regency, 2017-2018</i>	80
4.2.3	Jumlah Dokter Spesialis, Dokter Umum, dan Dokter Gigi Menurut Sarana Pelayanan Kesehatan di Kabupaten Bolaang Mongondow	

	<i>Selatan, 2017-2018 / Number of Specialist Doctor, Generalist Doctor, and Dentist by Type of Health Facility in Bolaang Mongondow Selatan Regency, 2017-2018.....</i>	82
4.2.4	Jumlah Balita Yang Pernah Mendapat Imunisasi Menurut Kecamatan dan Jenis Imunisasi di Kabupaten Bolaang Mongondow Selatan, 2017-2018/ <i>Number of Children Under Five Years Who Had Immunization by Subdistrict and Type of Immunization in Bolaang Mongondow Selatan Regency, 2017-2018.....</i>	83
4.2.5	Jumlah Kasus 10 Penyakit Terbanyak di Kabupaten Bolaang Mongondow Selatan, 2018 / <i>Number of Cases of the 10 Most Diseases in Bolaang Mongondow Selatan Regency, 2018</i>	85
4.2.6	Jumlah Bayi Lahir, Bayi Berat Badan Lahir Rendah (BBLR), BBLR Dirujuk, dan Bergizi Buruk Menurut Kecamatan di Kabupaten Bolaang Mongondow Selatan, 2017-2018 / <i>Number of Births, Babies with Low Birth Weights (LBW), Treated LBW, and Malnutrition Cases by Subdistrict in Bolaang Mongondow Selatan Regency, 2017-2018</i>	86
4.2.7	Jumlah Kasus HIV/AIDS, IMS, DBD, Diare, TB, dan Malaria Menurut Kecamatan di Kab. Bolaang Mongondow Selatan 2017-2018/ <i>Number of Cases of HIV/AIDS, Sexually Transmitted Infection, Dengue Fever, Diarrhea, Tuberculosis (TB) and Malaria by Subdistrict in Bolaang Mongondow Selatan Regency, 2017-2018.....</i>	87
4.3	Agama / Religion	
4.3.1	Jumlah Penduduk Menurut Kecamatan dan Agama yang Dianut di Kab. Bolaang Mongondow Selatan 2017 – 2018 / <i>Population by Subdistrict and Religion in Bolaang Mongondow Selatan Regency, 2017 – 2018.....</i>	88
4.3.1	Jumlah Desa/Kelurahan yang Mengalami Bencana Alam Menurut Kecamatan di Kab. Bolaang Mongondow Selatan 2011, 2014, 2018 / <i>Number of Villages that Had Natural Disaster by Subdistrict in Bolaang Mongondow Selatan Regency, 2017 – 2018.....</i>	89

4.4	Kemiskinan / Poverty	
4.5.1	Garis Kemiskinan dan Penduduk Miskin di Kabupaten Bolaang Mongondow Selatan, 2014 – 2018 / <i>Poverty Line and Number of Poor People in Bolaang Mongondow Selatan Regency, 2014 – 2018</i>	91
5	Pertanian / Agriculture	
5.1	Tanaman Pangan / Food Crops	
5.1.1	Luas Panen, Produksi, Produktivitas Padi Menurut Kecamatan di Kabupaten Bolaang Mongondow Selatan (ha), 2018 / <i>Harvested Area, Production, and Productivity by Subdistricts in Bolaang Mongondow Selatan Regency (Ha), 2018</i>	97
5.1.2	Produksi Padi Setara Beras Menurut Kecamatan di Kabupaten Bolaang Mongondow Selatan, 2018 / <i>Rice Equivalent Production by Subdistrict in Bolaang Mongondow Selatan Regency, 2018</i>	98
5.1.3	Produksi Jagung dan Kedelai Menurut Kecamatan di Kabupaten Bolaang Mongondow Selatan, 2018/ <i>Production of Maize and Soybean by Subdistrict in Bolaang Mongondow Selatan Regency, 2018</i>	103
5.2	Hortikultura / Horticulture	
5.2.1	Luas Panen Tanaman Sayuran Menurut Kecamatan dan Jenis Sayuran di Kab. Bolaang Mongondow Selatan (Ha), 2017-2018 / <i>Harvested Area of Vegetables by Subdistrict and Kind of Plant in Bolaang Mongondow Selatan Regency (Ha), 2017-2018</i>	105
5.2.2	Produksi Tanaman Sayuran Menurut Kecamatan dan Jenis Sayuran di Kab. Bolaang Mongondow Selatan (Kwintal), 2017-2018 / <i>Production of Vegetables by Subdistrict and Kind of Plant in Bolaang Mongondow Selatan Regency (Kwintal), 2017-2018</i>	106
5.2.3	Luas Panen Tanaman Sayur dan Buah-buahan Semusim Menurut Jenis Tanaman (ha), 2018/ <i>Harvested Area Of Seasonal Vegetables and Fruits (ha), 2018</i>	108

5.2.4	Produksi Tanaman Sayur dan Buah-buahan Semusim Menurut Jenis Tanaman (ton), 2018/ <i>Production Of Seasonal Vegetables and Fruits (ton), 2018</i>	109
5.2.5	Luas Panen Tanaman Biofarmaka Menurut Kecamatan (m ³), 2018/ <i>Harvested Area of Medicinal Plants by Subdistrict and Kind of Plant in Bolaang Mongondow Selatan Regency (m³), 2018</i>	110
5.2.6	Produksi Tanaman Biofarmaka Menurut Kecamatan (kg), 2018/ <i>Production of Medicinal Plants by Subdistrict and Kind of Plant in Bolaang Mongondow Selatan Regency (kg), 2018</i>	111
5.2.7	Luas Panen Tanaman Biofarmaka Menurut Jenis Tanaman (m ³), 2018/ <i>Harvested Area of Medicinal Plants by Kind of Plant in Bolaang Mongondow Selatan Regency (m³), 2018</i>	112
5.2.8	Produksi Tanaman Biofarmaka Menurut Jenis Tanaman (kg), 2018/ <i>Production of Medicinal Plants by Kind of Plant in Bolaang Mongondow Selatan Regency (kg), 2018</i>	113
5.2.9	Luas Panen Tanaman Hias Menurut Kecamatan (m ³), 2018/ <i>Harvested Area of Ornamental Plants by Subdistrict and Kind of Plant in Bolaang Mongondow Selatan Regency (m³), 2018</i>	114
5.2.10	Produksi Tanaman Hias Menurut Kecamatan (kg), 2018/ <i>Production of Ornamental Plants by Subdistrict and Kind of Plant in Bolaang Mongondow Selatan Regency (kg), 2018</i>	115
5.2.11	Luas Panen Tanaman Hias Menurut Jenis Tanaman (m ³), 2018/ <i>Harvested Area of Ornamentall Plants by Kind of Plant in Bolaang Mongondow Selatan Regency (m³), 2018</i>	116
5.2.12	Produksi Tanaman Hias Menurut Jenis Tanaman (kg), 2018/ <i>Production of Ornamental Plants by Kind of Plant in Bolaang Mongondow Selatan Regency (kg), 2018</i>	117
5.2.13	Produksi Buah-buahan Menurut Kecamatan Jenis Buah (kg), 2018/ <i>Production of Fruits by Subdistrict and Kind of Fruits in Bolaang Mongondow Selatan Regency (kg), 2018</i>	118
5.2.14	Produksi Tanaman Sayur dan Buah-buahan Semusim Menurut Jenis Buah dan Sayur (kg), 2018/ <i>Production of Seasonal Vegetables and Fruits by Kind of Fruits and Vegetables in Bolaang Mongondow Selatan Regency (kg), 2018</i>	119

5.3 Perkebunan / Estate Crops

- 5.3.1 Luas Tanaman Perkebunan Menurut Kecamatan dan Jenis Tanaman di Kab. Bolaang Mongondow Selatan (Ribu Ha), 2017 – 2018 / *Planted Area of Estate Crops by Subdistrict and Kind of Crop in Bolaang Mongondow Selatan Regency (Ha), 2016 – 2017 ..120*
- 5.3.2 Produksi Tanaman Perkebunan Menurut Kecamatan dan Jenis Tanaman di Kab. Bolaang Mongondow Selatan (Ton), 2017 – 2018 / *Production of Estate Crops by Subdistrict and Kind of Crop in Bolaang Mongondow Selatan Regency (ton), 2017 – 2018.....121*

6 Energi / Energy

6.1 Energi / Energy

- 6.1.1 Daya Terpasang, Produksi, dan Distribusi Listrik PT. PLN (Persero) pada Cabang/Ranting PLN di Kab. Bolaang Mongondow Selatan 2013 – 2018 / *Installed Capacity, Production, and Distribution of Electricity of State Electricity Company at Branch Level in Bolaang Mongondow Selatan Regency, 2013–2018131*
- 6.1.2 Jumlah Pelanggan Listrik di Kab. Bolaang Mongondow Selatan, 2013 – 2018 / *Number of Registered Electricity Costumer in Bolaang Mongondow Selatan Regency, 2013–2018132*
- 6.1.3 Jumlah Pelanggan dan Air yang Disalurkan Menurut Pelanggan di Bolaang Mongondow Raya, 2018/ *Number of Customer and Distributed Clean Water by Type of Customers in Bolaang Mongondow Raya, 2018.....133*

7 Hotel dan Pariwisata / Hotel and Tourism

- 7.1 Jumlah Akomodasi Hotel/Penginapan Menurut Kecamatan di Kabupaten Bolaang Mongondow Selatan, 2017 – 2018 / *Number*

	<i>of Hotel Accomodations by Subdistrict in Bolaang Mongondow Selatan Regency, 2017 – 2018</i>	142
7.2	Jumlah Restoran/Rumah Makan Kecamatan di Kabupaten Bolaang Mongondow Selatan, 2016 – 2018 / <i>Number of Restaurant by Subdistrict in Bolaang Mongondow Selatan Regency, 2015 – 2017</i>	143
7.3	Jumlah Wisatawan Mancanegara dan Domestik di Kabupaten Bolaang Mongondow Selatan, 2013 – 2018 / <i>Number of International and Domestic Visitors in Bolaang Mongondow Selatan Regency, 2013–2018</i>	144
8	Transportasi dan Komunikasi / <i>Transportation and Communication</i>	
8.1	Transportasi / <i>Transportation</i>	
8.1.1	Panjang Jalan Kabupaten Menurut Kecamatan dan Jenis Permukaan Jalan di Kabupaten Bolaang Mongondow Selatan (km), 2018 / <i>Length of Regency Roads by Subdistrict and Type of Road Surface in Bolaang Mongondow Selatan Regency (km), 2018</i>	151
8.1.2	Panjang Jalan Kabupaten Menurut Kecamatan dan Kondisi Jalan di Kabupaten Bolaang Mongondow Selatan, 2017-2018 / <i>Length of Regency Roads by Subdistrict and Road Condition in Bolaang Mongondow Selatan Regency (km), 2017-2018</i>	152
8.1.3	Jumlah Kendaraan Bermotor Menurut Jenis Kendaraan di Kab. Bolaang Mongondow Selatan, 2017-2018 / <i>Number of Motor Vehicles by Subdistrict and Type of Vehicle in Bolaang Mongondow Selatan Regency, 2017-2018</i>	153
8.2	Komunikasi / <i>Communication</i>	
8.2.1	Jumlah Kantor Pos Pembantu Menurut Kecamatan di Kab. Bolaang Mongondow Selatan, 2014 – 2018 / <i>Number of Auxiliary Post Office by Subdistrict in Bolaang Mongondow Selatan Regency, 2014–2018</i>	154

9	Keuangan Daerah / Local Finance	
9.1	Realisasi Pendapatan Pemerintah Kabupaten Bolaang Mongondow Selatan Menurut Jenis Pendapatan (ribu rupiah) 2017 – 2018 / <i>Actual Revenues of Government of Bolaang Mongondow Selatan Regency by Source of Revenues (thousand rupiahs) 2017 – 2018</i>	159
9.2	Realisasi Belanja Pemerintah Kabupaten Bolaang Mongondow Selatan Menurut Jenis Belanja (ribu rupiah), 2017 – 2018 / <i>Actual Expenditures of Government of Bolaang Mongondow Selatan Regency by Kind of Expenditures (thousand rupiahs), 2017–2018</i> ...	160
10	Pendapatan Regional / Regional Income	
10.1	Produk Domestik Regional Bruto Atas Dasar Harga Berlaku Menurut Lapangan Usaha di Kabupaten Bolaang Mongondow Selatan (juta rupiah), 2015–2018 / <i>Gross Regional Domestic Product at Current Market Prices by Industry in Bolaang Mongondow Selatan Regency (million rupiahs), 2015–2018</i>	172
10.2	Produk Domestik Regional Bruto Atas Dasar Harga Konstan 2011 Menurut Lapangan Usaha di Kabupaten Bolaang Mongondow Selatan (juta rupiah), 2015–2018 / <i>Gross Regional Domestic Product at 2011 Constant Market Prices by Industry in Bolaang Mongondow Selatan Regency (million rupiahs), 2015–2018</i>	173
10.3	Distribusi Persentase Produk Domestik Regional Bruto Atas Dasar Harga Berlaku Menurut Lapangan Usaha di Kabupaten Bolaang Mongondow Selatan (persen), 2015–2018 / <i>Percentage Distribution of Gross Regional Domestic Product at Current Market Prices by Industry in Bolaang Mongondow Selatan Regency (percent), 2015–2018</i>	174
10.4	Laju Pertumbuhan Produk Domestik Regional Bruto Atas Dasar Harga Konstan 2011 Menurut Lapangan Usaha di Kabupaten Bolaang Mongondow Selatan (persen), 2015–2018 / <i>Growth Rate of Gross Regional Domestic Product at 2011 Constant Market Prices by Industry in Bolaang Mongondow Selatan Regency (percent), 2015–2018</i>	175

- 10.5 Indeks Harga Implisit Produk Domestik Regional Bruto Menurut Lapangan Usaha di Kabupaten Bolaang Mongondow Selatan (2011=100), 2015–2018 / *Implicit Price Index of Gross Regional Domestic Product by Industry in Bolaang Mongondow Selatan Regency (2011=100), 2015–2018*.....176
- 11.6 Laju Implisit Produk Domestik Regional Bruto Menurut Lapangan Usaha di Kabupaten Bolaang Mongondow Selatan, 2015–2018 / *Implicit Growth Rate of Gross Regional Domestic Product by Industry in Bolaang Mongondow Selatan Regency, 2015–2018*.....177

<https://bolselkab.bps.go.id>

DAFTAR GAMBAR / LIST OF PICTURES

No Gambar / No of Picture	Hal/Page
1	Persentase Luas Kabupaten Bolaang Mongondow Selatan Menurut Kecamatan, 2018 / <i>Percentage Area of Bolaang Mongondow Selatan Regency by Subdistrict, 2018</i>6
2	Jumlah Curah Hujan Menurut Bulan di Kabupaten Bolaang Mongondow Selatan, 2018 / <i>Amount of Precipitation by Month in Bolaang Mongondow Selatan, 2018</i>6
3	Jumlah Desa/Kelurahan Menurut Kecamatan di Kabupaten Bolaang Mongondow Selatan, 2018 / <i>Number of Rural/Urban by Subdistrict in Bolaang Mongondow Regency, 2018</i>17
4	Persentase Anggota DPRD Menurut Jenis Kelamin di Kabupaten Bolaang Mongondow Selatan, 2018 / <i>Percentage of Members of The Regional House of Representatives by Sex in Bolaang Mongondow Selatan Regency, 2018</i>17
5	Jumlah Penduduk Menurut Kecamatan di Kabupaten Bolaang Mongondow Selatan, 2018 / <i>Number of Population by Subdistrict in Bolaang Mongondow Selatan Regency, 2018</i>38
6	Persentase Penduduk yang Bekerja Menurut Pendidikan yang Ditamatkan di Kab. Bolaang Mongondow Selatan, 2018 / <i>Percentage of Working Population by Education in Bolaang Mongondow Selatan Regency, 2018</i>38
7	Rasio Murid-Guru di Kab. Bolaang Mongondow Selatan, 2018 / <i>Student-Teacher Ratio of Bolaang Mongondow Selatan Regency, 2018</i>59
8	Garis Kemiskinan Kabupaten Bolaang Mongondow Selatan (Rupiah), 2014 – 2018 / <i>Poverty Line of Bolaang Mongondow Selatan Regency (Rupiahs), 2014 – 2018</i>59
9	Persentase Luas panen Padi menurut Jenisnya di Kabupaten Bolaang Mongondow Selatan, 2018 / <i>Percentage of Paddy Harvest Area by Kind in Bolaang Mongondow Selatan Regency, 2018</i>100

10	Presentase Produksi Jagung dan kedelai Menurut Kecamatan di di Kab. Bolaang Mongondow Selatan, 2018 / <i>Percentage of Maize and Soybean Production by Subdistrict in Bolaang Mongondow Selatan Regency, 2018</i>	100
11	Daya Terpasang di Kab. Bolaang Mongondow Selatan, 2013-2018 (KW) / <i>Installed Capacity in Bolaang Mongondow Selatan Regency, 2013-2018 (KW)</i>	128
12	Jumlah Pelanggan PDAM di Bolaang Mongondow Raya, 2018 / <i>Number of PDAM's Costumer in Bolaang Mongondow Raya, 2018</i>	128
13	Jumlah Wisatawan Domestik di Kab. Bolaang Mongondow Selatan 2013 – 2018 / <i>Number of Domestic Touris in Bolaang Mongondow Selatan Regency 2013 – 2018</i>	150
14	Jumlah Wisatawan Mancanegara di Kab. Bolaang Mongondow Selatan 2013 – 2018 / <i>Number of International Touris in Bolaang Mongondow Selatan Regency 2013 – 2018</i>	150
15	Persentase Panjang Jalan Kabupaten Menurut Kondisinya di kabupaten Bolaang Mongondow Selatan, 2018 / <i>Percentage of Regency Road by Condition in Bolaang Mongondow Selatan Regency 2018</i>	160
16	Persentase Panjang Jalan Kabupaten Menurut Jenis Permukaan di Kabupaten Bolaang Mongondow Selatan (km), 2018 / <i>Percentage of Length of Regency Roads by Type of Road Surface in Bolaang Mongondow Selatan Regency (km), 2018</i>	160
17	PDRB Atas Dasar Harga Berlaku Menurut Lapangan Usaha di Kab. Bolaang Mongondow Selatan (juta rupiah), 2015–2018 / <i>GRDP at Current Market Prices by Industry in Bolaang Mongondow Selatan Regency (million rupiahs), 2015–2018</i>	191
18	Pertumbuhan Ekonomi di Kab. Bolaang Mongondow Selatan (persen), 2010–2018 / <i>Economic Growth (percent) in Bolaang Mongondow Selatan Regency 2010 – 2018</i>	191

<https://bolselkab.bps.go.id>

PENJELASAN UMUM / EXPLANATORY NOTES

Tanda-tanda, satuan-satuan, dan lain-lainnya yang digunakan dalam publikasi ini adalah sebagai berikut:

Symbols, measurement units, and acronyms which are used in this publication, are as follows:

1. TANDA-TANDA / SYMBOLS

Data tidak tersedia/ <i>Data not available</i>	:	...
Tidak ada atau nol / <i>Null or zero</i>	:	-
Data dapat diabaikan/ <i>Data negligible</i>	:	0
Tanda decimal/ <i>Decimal point</i>	:	,
Data tidak dapat ditampilkan/ <i>Not applicable</i>	:	NA
Angka perkiraan/ <i>Estimated figures</i>	:	e
Angka sementara/ <i>Preliminary figures</i>	:	x
Angka sangat sementara/ <i>Very preliminary figures</i>	:	xx
Angka diperbaiki/ <i>Revised figures</i>	:	r

2. SATUAN / UNITS

barel/ <i>barrel</i>	:	158,99 liter/ <i>litres</i> = 1/6,2898 m ³
hektar (ha)/ <i>hectare (ha)</i>	:	10 000 m ²
kilometer (km)/ <i>kilometres (km)</i>	:	1 000 meter/ <i>meters</i> (m)
knot/ <i>knot</i>	:	1,8523 km/jam (km/hour)
kuintal/ <i>quintal</i>	:	100 kg
KWh	:	1 000 Watt hour
MWh	:	1 000 KWh
liter (untuk beras)/ <i>litre (for rice)</i>	:	0,80 kg
ons/ <i>ounce</i>	:	28,31 gram/ <i>grams</i>
ton	:	1 000 kg

Satuan lain: buah, dus, butir, helai/lembar, kaleng, batang, pulsa, ton kilometer (ton-km), jam, menit, persen (%).

Other units: unit, pack, pieces, sheet, tin, pulse, ton-kilometres(ton-km), hour, minute, percent (%).

Perbedaan angka di belakang koma disebabkan oleh pembulatan angka.

The difference in decimal numbers is caused by rounding.

BAB I

GEOGRAFI

CHAPTER I: GEOGRAPHIC

2018

Batas Utara: Kabupaten Bolaang
Mongondow Utara / North Boundary:
Bolaang Mongondow Utara Regency



Kecamatan Terluas:
Kecamatan
Posigadan (27,72%)

Ibukota Kabupaten:
Kecamatan Bolang
Uki

Batas Barat:
Provinsi Gorontalo
West Boundary:
Gorontalo Province

Batas Selatan:
Teluk Tomini
South Boundary:
Bay of Tomini

Batas Timur:
Kabupaten Bolaang
Mongondow Timur
East Boundary: Bolaang
Mongondow Timur Regency



PENJELASAN TEKNIS

1. Secara astronomis, Bolaang Mongondow Selatan terletak antara $00^{\circ}22' 54,5''$ LU dan $123^{\circ}28' 59,2''$ BT.
2. Berdasarkan posisi geografisnya, Kabupaten Bolaang Mongondow Selatan memiliki batas-batas: Utara – Kabupateng Mongondow Utara; Selatan – Teluk Tomini; Barat – Provinsi Gorontalo; Timur – Kabupaten Bolaang Mongondow Timur.
3. Bolaang Mongondow Selatan terdiri dari 6 kecamatan.

TECHNICAL NOTES

4. *Astronomically, Bolaang Mongondow Selatan is located between $00 25 '54,2''$ LU dan $123028 '54,2''$ BT.*
5. *In terms of geographic position, Bolaang Mongondow Selatan Regency has boundaries as follows: North – Bolaang Mongondow Utara Regency; South – Bay of Tomini; West – Gorontalo Province; East – Bolaang Mongondow Timur Regency.*
6. *Bolaang Mongondow Selatan has 6 subdistricts.*

ULASAN**GEOGRAFI**

Bolaang Mongondow Selatan merupakan bagian dari Sulawesi Utara dengan luas wilayah mencapai 1.932,30 km². Bolaang Mongondow Selatan menjadi salah satu wilayah terluar Sulawesi Utara karena berbatasan langsung dengan Gorontalo. Tahun 2017, wilayahnya terbagi dalam 7 kecamatan dan kecamatan Posigadan adalah wilayah terluas yang mencapai 27,72 persen dari total luas wilayah. Secara geografis, Bolaang Mongondow Selatan berbatasan langsung dengan laut Maluku dan secara astronomis, terletak pada posisi 00 25 "542" LU dan 123028 "54,2" BT.

Jarak antara Ibukota Kabupaten ke Daerah Kecamatan:

1. Molibagu - Posigadan: 70 km.
2. Molibagu – Tomini : 43 km
3. Molibagu – Bolaang Uki : 0 km.
4. Molibagu – Helumo : 23 km.
5. Molibagu - Pinolosian : 17 km.
6. Molibagu – Pin Tengah : 37 km.
7. Molibagu – Pin Timur : 68 km.

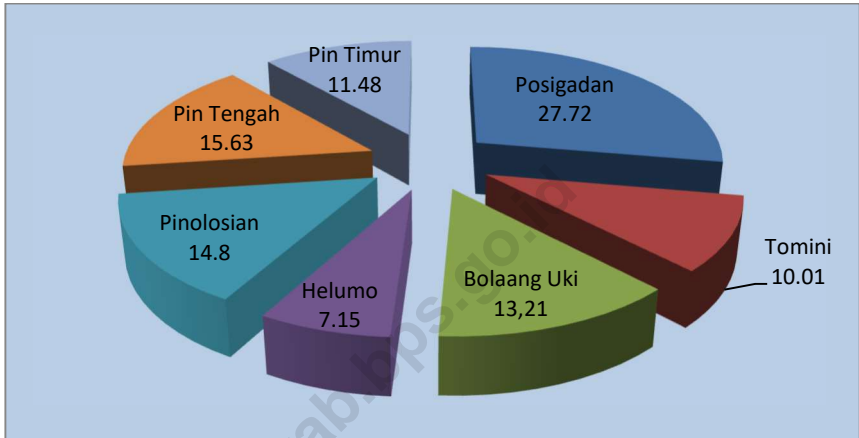
DESCRIPTION**GEOGRAPHY**

Bolaang Mongondow Selatan is part of Sulawesi Utara with its area reached 1.932,30 km². Bolaang Mongondow Selatan is one of border area because it border with Gorontalo. In 2017, it devied into 7 subdistrict and Posigadan is the largest subdistrict with its area reached 27,72 percent of total. Geograpically, Bolaang Mongondow Selatanborder with Maluku Sea and astronomically it is located between 00 25 "542" LU dan 123028 "54,2" BT.

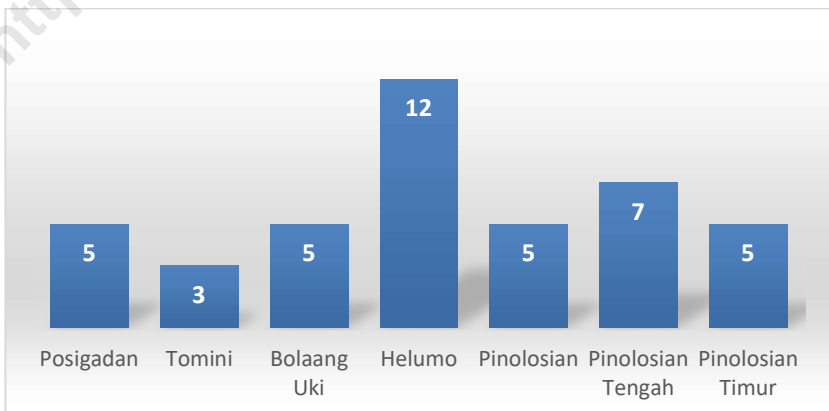
Distance between Regency Capital to Subdistrict:

1. *Molibagu - Posigadan : 70 kms*
2. *Molibagu – Tomini : 43 kms*
3. *Molibagu – Bolaang Uki : 0 km*
4. *Molibagu – Helumo : 23 kms*
5. *Molibagu - Pinolosian : 17 kms*
6. *Molibagu – Pin Tengah : 37 kms*
7. *Molibagu – Pin Timur : 68 kms*

Gambar 1 Persentase Luas Kabupaten Bolaang Mongondow Selatan Menurut Kecamatan, 2018
Picture Percentage Area of Bolaang Mongondow Selatan Regency by Subdistrict, 2018



Gambar 2 Tinggi Wilayah di Atas Permukaan Laut (DPL) Menurut Kecamatan di Kabupaten Bolaang Mongondow Selatan, 2018
Picture Height Above Mean Sea Level (AMSL) by Subdistrict in Bolaang Mongondow Selatan Regency, 2018



1.1 GEOGRAFI/GEOGRAPHY

Tabel 1.1.1 **Luas Daerah dan Jumlah Pulau Menurut Kecamatan di Kabupaten Bolaang Mongondow Selatan, 2018**
Table 1.1.1 **Total Area and Number of Islands by Subdistrict in Bolaang Mongondow Selatan Regency, 2018**

	Kecamatan <i>Subdistrict</i>	Ibu Kota Kecamatan <i>Capital of Sub District</i>	Luas (km²) <i>Total Area</i> <i>(square.km)</i>
	(1)	(2)	(3)
1	Posigadan	Momalia	535,64
2	Tomini	Milangodaa	193,36
3	Bolaang Uki	Molibagu	255,21
4	Helumo	Duminanga	138,22
5	Pinolosian	Pinolosian	285,93
6	Pinolosian Tengah	Adow	302,07
7	Pinolosian Timur	Dumagin B	221,87
	Bolaang Mongondow Selatan	Bolaang Uki	1 932,30

Sumber : Bagian Tata Pemerintahan Kab. Bolaang Mongondow Selatan

Source : Government Department of *Bolaang Mongondow Selatan Regency*

Lanjutan Tabel / *Continued Table 1.1.1*

	Kecamatan <i>Subdistrict</i>	Presentasi Luas Wilayah <i>Percentage of Total Area</i>	Jumlah Pulau <i>Number of Islands</i>
	(1)	(2)	(3)
1	Posigadan	27,72	-
2	Tomini	10,01	-
3	Bolaang Uki	13,21	-
4	Helumo	7,15	-
5	Pinolosian	14,80	-
6	Pinolosian Tengah	15,63	-
7	Pinolosian Timur	11,48	5
	Bolaang Mongondow Selatan	100	5

Sumber : Bagian Tata Pemerintahan Kab. Bolaang Mongondow Selatan

Source : Government Department of *Bolaang Mongondow Selatan* Regency

Tinggi Wilayah di Atas Permukaan Laut (DPL) Menurut Kecamatan di Kabupaten Bolaang Mongondow Selatan, 2018
Height Above Mean Sea Level (AMSL) by Subdistrict in Bolaang Mongondow Selatan Regency, 2018

	Kecamatan Subdistrict	Ibukota Kecamatan Capital of Subdistrict	Tinggi/Height (meter)
	(1)	(2)	(3)
1	Posigadan	Momalia	5
2	Tomini	Milangodaa	3
3	Bolaang Uki	Molibagu	5
4	Helumo	Duminanga	12
5	Pinolosian	Pinolosian	5
6	Pinolosian Tengah	Adow	7
7	Pinolosian Timur	Dumagin B	5

Sumber : Bagian Tata Pemerintahan Kab. Bolaang Mongondow Selatan

Source : Government Department of *Bolaang Mongondow Selatan Regency*

Tabel
Table 1.1.3 **Jarak dari Ibukota Kecamatan ke Ibukota Kabupaten di Kabupaten Bolaang Mongondow Selatan (km), 2018**
Distance between Subdistrict Capital and Regency Capital in Bolaang Mongondow Selatan Regency (km) 2018

	Kecamatan Subdistrict	Ibukota Kecamatan Capital of Subdistrict	Jarak ke Ibukota Kabupaten Distance to Regency Capital
	(1)	(2)	(3)
1	Posigadan	Momalia	77,26
2	Tomini	Milangodaa	42,74
2	Bolaang Uki	Molibagu	0,00
3	Helumo	Duminanga	21,49
4	Pinolosian	Pinolosian	20,32
5	Pinolosian Tengah	Adow	48,21
6	Pinolosian Timur	Dumoagin B	74,86

Sumber : Dinas Perhubungan dan kominfo Kabupaten Bolaang Mongondow Selatan
Source : *Transportation, communication and Information Board of Bolaang Mongondow Selatan Regency*

<https://bolselkab.bps.go.id>

BAB II

PEMERINTAHAN

CHAPTER II: GOVERNMENT

2018

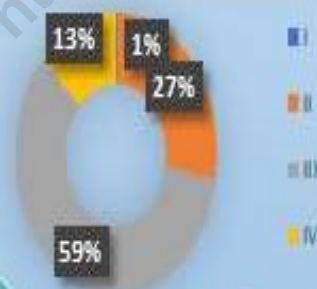
Persentase ASN Berdasarkan Tingkat Pendidikan/Percentage of Civil Servants by Educational



20% Anggota DPRD dan 58,40% ASN adalah Perempuan
 20% of Members of The Regional House of Representatives and 58,40% of Civil Servants are Women



Persentase ASN Berdasarkan Golongan/Percentage of Civil Servants by Hierarchy



81 Desa Villages



PENJELASAN TEKNIS

1. Kabupaten Bolaang Mongondow Selatan adalah sebuah kabupaten di Provinsi Sulawesi Utara, Indonesia dengan pusat pemerintahan berada di Bolaang Uki. Kabupaten ini dibentuk berdasarkan Undang-Undang Nomor 30 Tahun 2008 yang merupakan pemekaran dari Kabupaten Bolaang Mongondow. Peresmian dilakukan oleh Menteri Dalam Negeri, Mardiyanto di Manado pada hari Selasa, 30 September 2008

2. Anggota Dewan Perwakilan Rakyat Daerah (DPRD) dipilih melalui pemilihan umum (pemilu) dan dilantik dalam masa jabatan lima tahun.

TECHNICAL NOTES

1. *Bolaang Mongondow Selatan Regency is a regency in North Sulawesi Province, Indonesia with a central government located in Bolaang Uki. This regency was formed based on Law Number 30 Year 2008 which is an expansion of Bolaang Mongondow Regency. The inauguration was conducted by the Minister of Home Affairs, Mardiyanto in Manado on Tuesday, September 30, 2008*

2. *Regional House of Representatives (DPRD) members are elected through a general election and appointed for a five-years membership.*

ULASAN

DESCRIPTION

Wilayah administratif Bolaang Mongondow Selatan pada tahun 2018 terdiri dari 7 kecamatan dan 81 desa. Kecamatan dengan jumlah desa terbanyak adalah kecamatan Bolaang Uki yang memiliki 17 Desa, dan Tomini sebagai kecamatan termuda memiliki desa paling sedikit, yaitu hanya 7 desa. Hingga 2018, belum ada kelurahan di Bolaang Mongondow Selatan.

Jumlah wakil rakyat yang duduk pada Dewan Perwakilan Rakyat Daerah (DPRD) sebanyak 20 orang. Jika dibagi menurut jenis kelamin, hanya 20 persen yang perempuan. Sebagian besar wakil rakyat berasal dari PDI Perjuangan, yaitu mencapai 40 persen.

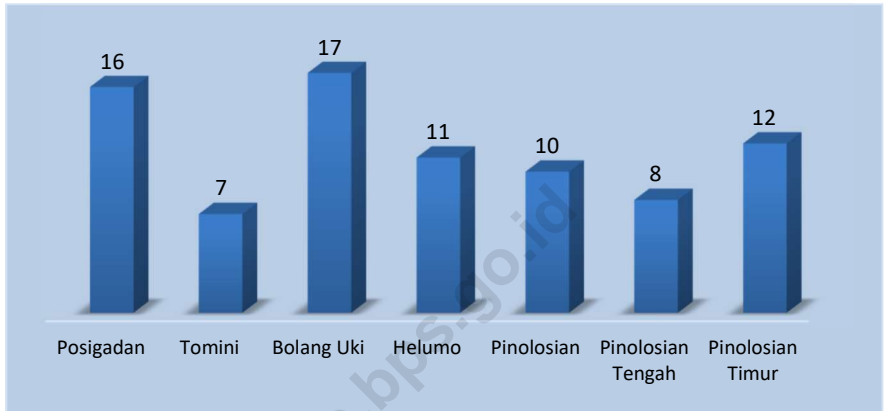
Jumlah Pegawai Negeri Sipil Daerah yang bekerja di Kabupaten Bolaang Mongondow Selatan pada 2018 mencapai 1.654 orang, dimana 58,40 persen adalah perempuan. Jika dilihat berdasarkan pendidikannya, sekitar 49,64 persen adalah lulusan tingkat sarjana/doctor/Ph.D

Administrative area of Bolaang Mongondow Selatan in 2018 was divided into 7 subdistricts and 81 rurals. Subdistrict with the highest rural was Bolaang Uki, had 17 rural while the least was Tomini with 7 rurals. Until 2018, there was no urban in Bolaang Mongondow Selatan.

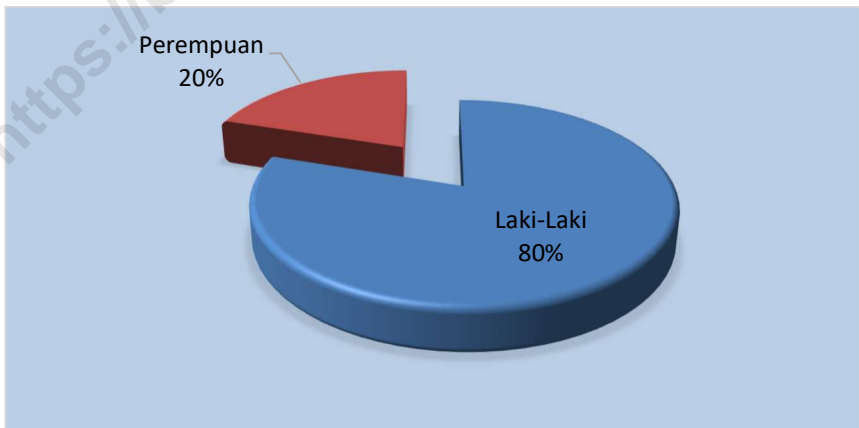
Member of Regional House of Representatives is 20. By sex, only 20 percent was female. Most of them were from PDI Perjuangan Party, reached 40 percent.

Number of Regional Civil Servant in Bolaang Mongondow Selatan in 2017 were 1.707 persons, about 58,29 percent were female. By education, about 49,64 was university graduate.

Gambar 3 Jumlah Desa/Kelurahan Menurut Kecamatan di Kabupaten Bolaang Mongondow Selatan, 2018
Picture *Number of Rural/Urban by Subdistrict in Bolaang Mongondow Regency, 2018*



Gambar 4 Persentase Anggota DPRD Menuru Jenis Kelamin di Kabupaten Bolaang Mongondow Selatan, 2018
Picture *Percentage of Members of The Regional House of Representatives by Sex in Bolaang Mongondow Selatan Regency, 2018*



2.1 WILAYAH ADMINISTRATIF/ADMINISTRATIVE AREA

Tabel 2.1.1 **Jumlah Kelurahan Menurut Kecamatan di Kab. Bolaang Mongondow Selatan, 2018**
Table 2.1.1 **Number of Urban by Subdistrict in Bolaang Mongondow Selatan Regency, 2018**

	Kecamatan Subdistrict	2014	2015	2016	2017	2018
	(1)	(2)	(3)	(4)	(5)	(6)
1	Posigadan	-	-	-	-	-
2	Tomini	-	-	-	-	-
3	Bolaang Uki	-	-	-	-	-
4	Helumo	-	-	-	-	-
5	Pinolosian	-	-	-	-	-
6	Pinolosian Tengah	-	-	-	-	-
7	Pinolosian Timur	-	-	-	-	-
Bolaang Mongondow Selatan		-	-	-	-	-

Sumber : Badan Pemberdayaan Masyarakat dan Pemdes Kab. Bolaang Mongondow Selatan
 Source : Village Population Empowerment Service of Bolaang Mongondow Selatan Regency

Tabel 2.1.2 **Jumlah Kelurahan Menurut Kecamatan di Kab. Bolaang Mongondow Selatan, 2018**
Table *Number of Urban by Subdistrict in Bolaang Mongondow Selatan Regency, 2018*

	Kecamatan Subdistrict	2014	2015	2016	2017	2018
	(1)	(2)	(3)	(4)	(5)	(6)
1	Posigadan	16	16	16	16	16
2	Tomini	7	7	7	7	7
3	Bolaang Uki	17	17	17	17	17
4	Helumo	11	11	11	11	11
5	Pinolosian	10	10	10	10	10
6	Pinolosian Tengah	8	8	8	8	8
7	Pinolosian Timur	12	12	12	12	12
Bolaang Mongondow Selatan		81	81	81	81	81

Sumber : Badan Pemberdayaan Masyarakat dan Pemdes Kab. Bolaang Mongondow Selatan
 Source : Village Population Empowerment Service of Bolaang Mongondow Selatan Regency

2.2 SUMBER DAYA MANUSIA/HUMAN RESOURCES

Tabel 2.2.1 Jumlah Pegawai Negeri Sipil Menurut Jabatan dan Jenis Kelamin, 2017-2018
Table Number of Civil Servants by Occupation and Sex in Bolaang Mongondow Selatan Regency, 2017-2018

Jabatan Occupation	2017			2018		
	LK Male	PR Female	Jumlah Total	LK Male	PR Female	Jumlah Total
(1)	(2)	(3)	(4)	(5)	(6)	(1)
Fungsional Tertentu <i>Specific Functional</i>				271	611	882
Fungsional Umum/Staf <i>General Functional</i>				131	176	307
Struktural/ <i>Structural</i>				-	-	-
Eselon V/5 th Echelon				-	-	-
Eselon IV/4 th Echelon				172	140	312
Eselon III/3 th Echelon				86	36	122
Eselon II/2 th Echelon				28	3	31
Eselon I/1 th Echelon				-	-	-
Jumlah/Total				688	966	1654

Sumber : Badan Kepegawaian dan Pengembangan Sumber Daya Manusia
Kab. Bolaang Mongondow Selatan

Source : Regional Personnel and Human Capital Training Board of
Bolaang Mongondow Selatan Regency

Tabel 2.2.2 Jumlah Pegawai Negeri Sipil Menurut Jabatan dan Jenis Kelamin, 2017-2018
Table Number of Civil Servants by Occupation and Sex in Bolaang Mongondow Selatan Regency, 2017-2018

Tingkat Pendidikan <i>Educational Level</i>	2017			2018		
	LK <i>Male</i>	PR <i>Fem ale</i>	Jumlah <i>Total</i>	LK <i>Male</i>	PR <i>Female</i>	Jumlah <i>Total</i>
(1)	(2)	(3)	(4)	(5)	(6)	(1)
Sampai dengan SD <i>Up to Primary School</i>				6	1	7
SLTP/Sederajat General <i>Vocational Junior High School</i>				10	4	14
SMA/Sederajat <i>Vocational Senior High School</i>				179	207	386
Diploma I,II/Akta I,II <i>Diploma I,II/Akta I,II</i>				51	96	147
Diploma III/Akta III/Sarjana <i>Diploma III/Akta III/Bachelor</i>				83	196	279
Tingkat Sarjana/Doktor/Ph.D <i>University Graduates</i>				359	462	821
Jumlah/Total				688	966	1654

Sumber : Badan Kepegawaian dan Pengembangan Sumber Daya Manusia
Kab. Bolaang Mongondow Selatan

Source : Regional Personnel and Human Capital Training Board of Bolaang Mongondow
Selatan Regency

Tabel 2.2.3 Jumlah Pegawai Negeri Sipil Menurut Tingkat Kepangkatan dan Jenis Kelamin, 2017-2018
Table *Number of Civil Servants by Hierarchy and Sex in Bolaang Mongondow Selatan Regency, 2017-2018*

Tingkat Kepangkatan <i>Hierarchy</i>	2017			2018		
	LK <i>Male</i>	PR <i>Female</i>	Jumlah <i>Total</i>	LK <i>Male</i>	PR <i>Female</i>	Jumlah <i>Total</i>
(1)	(2)	(3)	(4)	(5)	(6)	(1)
1. I/A (Juru Muda)				-	-	-
2. I/B (Juru Muda Tingkat I)				1	1	2
3. I/C (Juru)				2	-	2
4. I/D (Juru Tingkat I)				2	1	3
Golongan I/Range I				5	2	7
5. II/A (Pengatur Muda)				31	67	98
6. II/B (Pengatur Muda Tingkat I)				48	63	111
7. II/C (Pengatur)				59	53	112
8. II/D (Pengatur Tingkat I)				52	79	131
Golongan II/Range II				190	262	452

Sumber : Badan Kepegawaian dan Pengembangan Sumber Daya Manusia Kab. Bolaang Mongondow Selatan

Source : *Regional Personnel and Human Capital Training Board of Bolaang Mongondow Selatan Regency*

Lanjutan Tabel / *Continued Table 2.2.3*

Tingkat Kepangkatan <i>Hierarchy</i>	2017			2018		
	LK <i>Male</i>	PR <i>Fem ale</i>	Jumlah <i>Total</i>	LK <i>Male</i>	PR <i>Femal e</i>	Jumlah <i>Total</i>
(1)	(2)	(3)	(4)	(5)	(6)	(1)
9. III/A (Penata Muda)				85	147	232
10. III/B (Penata Muda Tingkat I)				72	214	286
11. III/C (Penata)				128	175	303
12. III/D (Penata Tingkat I)				88	71	159
Golongan III/Range III				373	607	980
13. IV/A (Pembina)				71	69	140
14. IV/B (Pembina Tingkat I)				38	25	63
15. IV/C (Pembina Utama Muda)				11	1	12
16. IV/D (Pembina Utama Madya)				-	-	-
17. IV/E (Pembina Utama)				-	-	-
Golongan IV/Range IV				120	95	215
Jumlah/Total				688	966	1654

Sumber : Badan Kepegawaian dan Pengembangan Sumber Daya Manusia
Kab. Bolaang Mongondow Selatan

Source : *Regional Personnel and Human Capital Training Board of Bolaang Mongondow
Selatan Regency*

2.3 DEWAN PERWAKILAN RAKYAT DAERAH/THE REGIONAL HOUSE OF REPRESENTATIVE

Jumlah Anggota Dewan Perwakilan Rakyat Daerah Menurut Partai Politik dan Jenis Kelamin di Kabupaten Bolaang Mongondow Selatan, 2018
Number of Members of The Regional House of Representatives by Political Parties and Sex in Bolaang Mongondow Selatan Regency, 2018

	Partai Politik <i>Political Parties</i>	Jenis Kelamin/Sex		
		LK <i>Male</i>	PR <i>Female</i>	Jumlah <i>Total</i>
	(1)	(2)	(3)	(4)
1.	PDI Perjuangan	7	1	8
2.	Golkar	1	2	3
3.	Demokrat	2	1	3
4.	Partai Amanat Nasional	2	-	2
5.	Partai Hati Nurani Rakyat	2	-	2
6.	Partai Persatuan Pembangunan	1	-	1
7.	Partai Gerinda	1	-	1
Bolaang Mongondow Selatan		16	4	20

Sumber: DPRD Kabupaten Bolaang Mongondow Selatan

Source: Regional House of Representatives of Bolaang Mongondow Selatan Regency

BAB III

PENDUDUK DAN KETENAGAKERJAAN

CHAPTER III: POPULATION AND EMPLOYMENT

2018

Peta Tematik Menurut Jumlah Penduduk/ Population Map



Piramida Penduduk/Population Pyramid



Rasio Jenis Kelamin/Sex Ratio



PENJELASAN TEKNIS

TECHNICAL NOTES

1. Sumber utama data kependudukan adalah sensus penduduk yang dilaksanakan setiap sepuluh tahun sekali. Sensus penduduk telah dilaksanakan sebanyak enam kali sejak Indonesia merdeka, yaitu tahun 1961, 1971, 1980, 1990, 2000, dan 2011.

Di dalam sensus penduduk, pencacahan dilakukan terhadap seluruh penduduk yang berdomisili di wilayah teritorial Indonesia termasuk warga negara asing kecuali anggota korps diplomatik negara sahabat beserta keluarganya.

Metode pengumpulan data dalam sensus dilakukan dengan wawancara antara petugas sensus dengan responden dan juga melalui *e-census*. Pencatatan penduduk menggunakan konsep usual residence, yaitu konsep di mana penduduk biasa bertempat tinggal. Bagi penduduk yang bertempat tinggal tetap dicacah di mana mereka biasa tinggal, sedangkan untuk penduduk yang tidak bertempat tinggal tetap dicacah di tempat dimana mereka ditemukan petugas

1. *The main source of demographic data is population census, which is conducted every ten years. Population Census has been conducted six times since Indonesia's independence: 1961, 1971, 1980, 1990, 2000, and 2011.*

The population census enumerates all residents who domicile in the entire territory of Indonesia including foreign citizens except the diplomatic corps members and their families.

The method of data collection in a population census involves interviewing respondents and conducting e-census. Enumeration of the population uses the concept of "usual residence", which is the concept of "places where people usually live". De jure was applied to the permanent residents, while de facto was applied to non-permanent residents. The permanent residents were enumerated in place where they normally live, the non-permanent residents were enumerated

sensus pada malam 'Hari Sensus'. Termasuk penduduk yang tidak bertempat tinggal tetap adalah tuna wisma, awak kapal berbendera Indonesia, penghuni perahu/rumah apung, masyarakat terpencil/terasing, dan pengungsi. Bagi mereka yang mempunyai tempat tinggal tetap dan sedang bepergian ke luar wilayah lebih dari enam bulan, tidak dicacah di tempat tinggalnya, tetapi dicacah di tempat tujuannya. Untuk tahun yang tidak dilaksanakan sensus penduduk, data kependudukan diperoleh dari hasil proyeksi penduduk. Proyeksi penduduk merupakan suatu perhitungan ilmiah yang didasarkan pada asumsi dari komponen-komponen perubahan penduduk, yaitu kelahiran, kematian, dan migrasi. Proyeksi penduduk Indonesia 2011–2035 menggunakan data dasar penduduk hasil SP2011.

- 2. Penduduk Indonesia** adalah semua orang yang berdomicili di wilayah teritorial Indonesia selama 6 bulan atau lebih dan atau mereka yang berdomicili kurang dari 6 bulan tetapi bertujuan menetap.

where they were found by the enumerators, on the night of 'Census Date'. The non permanent residents include homeless people, ship crew, boat people, remote area community, and internally displaced persons. Those who had permanent residence and had been travelling away from their home for six months or more were not enumerated in their permanent place, but in the place where they were during the census. For the periods where the population census is not conducted, population projection is done to estimate population during those years. The population projection is an estimate based on the demographic components, such as birth, death, and migration. Indonesia's 2011–2035 population projection used the 2011 Population Census as the base population.

The population of Indonesia are all residents of the entire territory of Indonesia who have stayed for six months or longer, and those who intended to stay more than six months even though their length of stay is less than six months.

3. **Laju pertumbuhan penduduk** adalah angka yang menunjukkan persentase penambahan penduduk dalam jangka waktu tertentu.
 4. **Kepadatan penduduk** adalah rasio banyaknya penduduk per kilometer persegi.
 5. **Rasio jenis kelamin** adalah perbandingan antara penduduk laki-laki dan penduduk perempuan pada suatu wilayah dan waktu tertentu. Biasanya dinyatakan dengan banyaknya penduduk laki-laki untuk 100 penduduk perempuan.
 6. **Distribusi penduduk** adalah pola persebaran penduduk di suatu wilayah, baik berdasarkan batas-batas geografis maupun berdasarkan batas-batas administrasi pemerintahan.
 7. **Komposisi penduduk** adalah pola persebaran penduduk menurut karakteristiknya, contoh: penduduk menurut kelompok umur, penduduk menurut jenis kelamin
3. *The growth rate of population is the number that show percentage of population growth within a specified period.*
 4. *Population density is ratio of population per square kilometer.*
 5. *Sex ratio is the ratio of males population to females population in a given area and time, usually expressed as the number of males for every 100 females.*
 6. *Population distribution is the pattern of population distribution in an area, either by geographic boundaries or by government administrative boundaries.*
 7. *Population compotition is the pattern of population distribution by its characteristics, example: population by age group, population by sex*

- 8. Penduduk usia kerja** adalah penduduk yang berumur 15 tahun ke atas.
- 9. Angkatan kerja** adalah penduduk usia kerja (15 tahun ke atas) yang bekerja, punya pekerjaan namun sementara tidak bekerja, dan pengangguran.
- 10. Bekerja** adalah kegiatan ekonomi yang dilakukan oleh seseorang dengan maksud memperoleh atau membantu memperoleh pendapatan atau keuntungan dan lamanya bekerja paling sedikit 1 jam secara terus menerus dalam seminggu yang lalu (termasuk pekerja keluarga tanpa upah yang membantu dalam suatu usaha/kegiatan ekonomi).
- 11. Jumlah jam kerja seluruhnya** adalah jumlah jam kerja yang digunakan untuk bekerja (tidak termasuk jam kerja istirahat resmi dan jam kerja yang digunakan untuk hal-hal di luar pekerjaan).
- 12. Lapangan usaha** adalah bidang kegiatan dari pekerjaan/tempat bekerja di mana seseorang bekerja. Klasifikasi lapangan usaha mengikuti Klasifikasi Baku Lapangan Usaha Indonesia (KBLI) dalam 1 digit.
- 8. Working age population** is persons of 15 years and over.
- 9. Labor force or economically active** are persons of 15 years and over, who in the previous week were working, temporarily absent from work but having jobs, and unemployment.
- 10. Working** is economic activity conducted by a person and intended to earn income by doing work or helping to do work at least one hour continuously during the reference week (including unpaid family worker/s for any economic activity).
- 11. Total working hours** is the total hours spent by an employee to perform all jobs (excluding the time used for other activities which are not classified as work).
- 12. Industry** is field of a person's activity or establishment. The classification of industries follows the Indonesia Standard Industrial Classification (KBLI) in one digit.

- 13. Status pekerjaan** adalah kedudukan seseorang dalam unit usaha/kegiatan dalam melakukan pekerjaan.
- 13. *Employment status*** is the status of a person at his place of work or establishment where he was employed.
- 14. Berusaha sendiri tanpa dibantu orang lain** adalah bekerja atau berusaha dengan menanggung risiko secara ekonomis, yaitu dengan tidak kembalinya ongkos produksi yang telah dikeluarkan dalam rangka usahanya tersebut, serta tidak menggunakan pekerja dibayar maupun pekerja tak dibayar, termasuk yang sifat pekerjaannya memerlukan teknologi atau keahlian khusus.
- 14. *Own-account worker*** is a person who works at his own risk without assisted by paid per mount worker or unpaid worker include technical job or skill job.
- 15. Berusaha dibantu buruh tidak tetap/buruh tidak dibayar** adalah bekerja atau berusaha atas risiko sendiri, dan menggunakan buruh/pekerja tak dibayar dan atau buruh/pekerja tidak tetap.
- 15. *Employer assisted by temporary workers/unpaid worker*** is a person who works at his own risk and assisted by temporary worker/unpaid worker.
- 16. Berusaha dibantu buruh tetap/buruh dibayar** adalah berusaha atas risiko sendiri dan mempekerjakan paling sedikit satu orang buruh/pekerja tetap yang dibayar.
- 16. *Employer assisted by permanent workers/paid workers*** is a person who does his business at her/his own risk at least one assisted by paid permanent worker.

17. Buruh/ karyawan/ pegawai adalah seseorang yang bekerja pada orang lain atau instansi/kantor/ perusahaan secara tetap dengan menerima upah/gaji baik berupa uang maupun barang. Buruh yang tidak mempunyai majikan tetap, tidak digolongkan sebagai buruh/karyawan, tetapi sebagai pekerja bebas. Seseorang dianggap memiliki majikan tetap jika memiliki 1 (satu) majikan (orang/rumah tangga) yang sama dalam sebulan terakhir, khusus pada sektor bangunan batasannya tiga bulan. Apabila majikannya instansi/lembaga, boleh lebih dari satu.

18. Pekerja bebas adalah seseorang yang bekerja pada orang lain/majikan/institusi yang tidak tetap (lebih dari 1 majikan dalam sebulan terakhir) di usaha pertanian baik berupa usaha rumah tangga maupun bukan usaha rumah tangga, ataupun di nonpertanian atas dasar balas jasa dengan menerima upah atau imbalan baik berupa uang maupun barang, dan baik dengan sistem pembayaran harian maupun borongan

17. Employee is a person who work permanently for other people or institution/office/ company and gains some money/cash or goods as wage/salary. Labor who have no permanent employer is not categorized as a laborer/ worker/employee but casual worker. A laborers in general is considered to have a permanent employer if he has the same employer during the past month, particularly for building construction sector is 3 months. If the employer is an institution, more than 1 (one) employer is allowed.

18. Casual employee is a person who does not work permanently for other people/employer/ institution (more than 1 employer during the last 1 month) in agricultural sector, either home industry or not home industry, or in non-agricultural sector based on remuneration paid with money or goods, and based on daily or contact payment system.

19. Pekerja tak dibayar adalah seseorang yang bekerja membantu usaha untuk memperoleh penghasilan/keuntungan yang dilakukan oleh salah seorang anggota rumah tangga atau bukan anggota rumah tangga tanpa mendapat upah/gaji baik berupa uang maupun barang.

19. Unpaid worker is a person who intended to work without pay either with money or good, in an establishment run by other members of the family, relative or neighbour.

<https://bolselkab.bps.go.id>

ULASAN

DESCRIPTION

KEPENDUDUKAN

Penduduk Kabupaten Bolaang Mongondow Selatan berdasarkan proyeksi penduduk tahun 2018 sebanyak 65.127 jiwa yang terdiri atas 33.983 jiwa penduduk laki-laki dan 31.144 jiwa penduduk perempuan. Dibandingkan dengan jumlah penduduk tahun 2010, penduduk Bolaang Mongondow Selatan mengalami pertumbuhan sebesar 1,88 persen. Sementara itu besarnya angka rasio jenis kelamin tahun 2018 penduduk laki-laki terhadap penduduk perempuan sebesar 109,12.

Kepadatan penduduk di Kabupaten Bolaang Mongondow Selatan tahun 2018 mencapai 33,70 jiwa/km². Ini berarti tiap km² wilayah di Bolaang Mongondow Selatan dihuni oleh sekitar 34 jiwa.

KETENAGAKERJAAN

Jumlah Pencari Kerja Terdaftar di Kabupaten Bolaang Mongondow Selatan Pada Dinas Sosial Tenaga Kerja dan Transmigrasi Kabupaten Bolaang Mongondow Selatan pada Tahun 2018 sebesar 33 pekerja. Dari 33 Pekerja yang terdaftar, terdapat 19 orang perempuan. Proporsi terbesar pencari kerja yang terdaftar adalah

POPULATION

Population of Bolaang Mongondow Selatan according to population projection in 2018 was as many as 65.127 people, consist of 33.983 male and 31.144 female. Compare to population of 2010, population of Bolaang Mongondow Selatan grew 1,88 percent. While the sex ratio in 2018 was 109,12.

Population density of Bolaang Mongondow Selatan in 2018 was 33,70 people/km². It means that every km² area of Bolaang Mongondow Selatan in habited about 34 people.

EMPLOYMENT

Number of Job Seekers Registered in Bolaang Mongondow Selatan Regency in Social, Employment and Transmigration Service of Bolaang Mongondow Selatan Regency in 2018 were 33 people. From 33 job seekers registered, there were 19 females. The highest proportion of job seeker

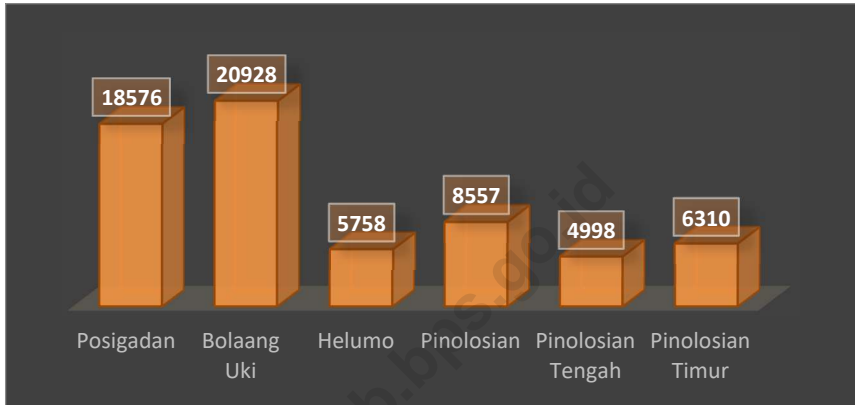
berpendidikan terakhir Universitas yaitu sebesar 54,5 persen (14 orang).

Angkatan kerja Bolaang Mongondow Selatan di tahun 2018 mencapai 27.140 orang, dimana 95,45 persen sudah bekerja. Ini berarti tingkat pengangguran mencapai 4,55 persen. Dari 95,45 persen yang bekerja, sebagian besar pekerjaan utamanya adalah pada sector pertanian, diikuti oleh jasa dan perdagangan. Sedangkan jika dilihat menurut jenis kelamin, sebagian besar yang menganggur adalah laki-laki.

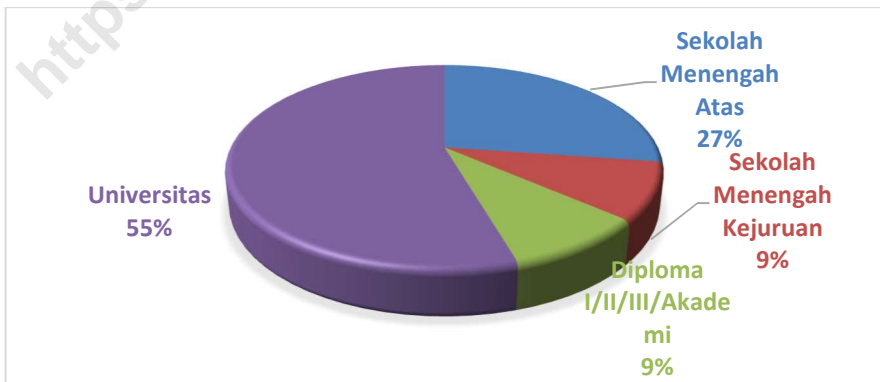
was educated senior high school, about 54,5 percent (14 people).

Number of Economically Active in 2018 was 27.140 people, where 95,45 percent was working. It meant that the unemployment rate reached 4,55 percent. From 95,45 working people, most of them were working in agriculture sector, followed in service and trade sector. If viewed by sex, most of unemployment people was male.

Gambar 5 Jumlah Penduduk Menurut Kecamatan di Kabupaten Bolaang Mongondow Selatan, 2018
Picture Number of Population by Subdistrict in Bolaang Mongondow Selatan Regency, 2018



Gambar 6 Jumlah Pencari Kerja Terdaftar Menurut Tingkat Pendidikan Tertinggi yang Ditamatkan dan Jenis Kelamin di Kabupaten Bolaang Mongondow Selatan, 2018
Picture Number of Registered Job Applicants by Educational Attainment and Sex in Bolaang Mongondow Selatan Regency, 2018



3.1 KEPENDUDUKAN / POPULATION

Tabel 3.1.1
Table

Jumlah Penduduk, Laju Pertumbuhan Penduduk, Kepadatan Penduduk, Rasio Jenis Kelamin Penduduk Menurut Kecamatan di Kab. Bolaang Mongondow Selatan 2010, 2017, 2018
Population and Population Growth Rate by Subdistrict in Bolaang Mongondow Selatan Regency 2010, 2016, and 2017

Kecamatan Subdistrict	Jumlah Penduduk Population			Laju Pertumbuhan Penduduk Population Growth Rate (%)	
	2010	2017	2018	2010-2017	2010-2018
(1)	(2)	(3)	(4)	(5)	(6)
1 Posigadan	15 119	18 136	18 576	2,63	2,99
2 Tomini	*	*	*	*	*
3 Bolaang Uki	18 037	20 557	20 928	1,90	2,15
4 Helumo	4 820	5 642	5 758	2,27	2,57
5 Pinolosian	8 318	8 542	8 557	0,38	0,41
6 Pinolosian Tengah	4 703	4 969	4 998	0,79	0,87
7 Pinolosian Timur	6 183	6 305	6 310	0,28	0,29
Bolaang Mongondow Selatan	57 180	64 171	65 127	1,66	1,88

Sumber : Badan Pusat Statistik Kabupaten Bolaang Mongondow

Source : BPS-Statistics of Bolaang Mongondow Regency

* Masih gabung dengan kecamatan Posigadan
Include in Posigadan subdistrict

Lanjutan Tabel / *Continued Table 3.1.1*

Kecamatan Subdistrict	Persentase Penduduk <i>Percentage of Total Population</i>		Kepadatan Penduduk per km ² <i>Population Density per sq.km</i>	
	2010	2018	2010	2018
(1)	(7)	(8)	(9)	(10)
1 Posigadan	28,26	28,52	24,88	34,68
2 Tomini	*	*	*	*
3 Bolaang Uki	32,07	32,13	80,63	82,00
4 Helumo	8,79	8,84	40,48	41,66
5 Pinolosian	13,31	13,14	29,87	29,92
6 Pinolosian Tengah	7,74	7,67	16,45	16,55
7 Pinolosian Timur	9,83	9,69	28,42	28,44
Bolaang Mongondow Selatan	100,00	100,00	33,21	33,70

Sumber : Badan Pusat Statistik Kabupaten Bolaang Mongondow

Source : *BPS-Statistics of Bolaang Mongondow Regency*

* Masih gabung dengan kecamatan Posigadan
Include in Posigadan subdistrict

Lanjutan Tabel / *Continued Table 3.1.1*

Kecamatan <i>Subdistrict</i>	Rasio Jenis Kelamin <i>Sex Ratio</i>	
	2010	2018
(1)	(11)	(12)
1 Posigadan	107,94	107,72
2 Tomini	*	*
3 Bolaang Uki	107,85	107,62
4 Helumo	109,83	109,15
5 Pinolosian	110,90	110,66
6 Pinolosian Tengah	114,06	113,86
7 Pinolosian Timur	112,77	112,53
Bolaang Mongondow Selatan	109,47	109,12

Sumber : Badan Pusat Statistik Kabupaten Bolaang Mongondow

Source : *BPS-Statistics of Bolaang Mongondow Regency*

* Masih gabung dengan kecamatan Posigadan

Include in Posigadan subdistrict

Tabel 3.1.2
Table

Jumlah Penduduk Menurut Kelompok Umur dan Jenis Kelamin di Kab. Bolaang Mongondow Selatan, 2017 – 2018
Population by Age Group and Sex in Bolaang Mongondow Selatan Regency, 2017 – 2018

	Kelompok Umur <i>Age Group</i>	Jenis Kelamin/Sex		
		Laki-Laki <i>Male</i>	Perempuan <i>Female</i>	Jumlah <i>Total</i>
	(1)	(2)	(3)	(4)
1	0–4	3 719	3 557	7 276
2	5–9	3 635	3 527	7 162
3	10–14	3 327	3 044	6 371
4	15–19	2 965	2 620	5 585
5	20–24	2 543	2 469	5 012
6	25–29	2 938	2 694	5 632
7	30–34	2 900	2 574	5 474
8	35–39	2 436	2 162	4 598
9	40–44	2 090	1 949	4 039
10	45–49	2 005	1 813	3 818
11	50–54	1 684	1 529	3 213
12	55–59	1 325	1 058	2 383
13	60–64	1 072	970	2 042
14	65–69	683	573	1 256
15	70–74	332	323	655
16	75+	329	282	611
	2018	33 983	31 144	65 127
	2017	33 615	30 556	64 171

Sumber : Badan Pusat Statistik Kabupaten Bolaang Mongondow

Source : BPS-Statistics of Bolaang Mongondow Regency3

3.2 KETENAGAKERJAAN/EMPLOYMENT

Tabel 3.2.1 **Jumlah Penduduk Berumur 15 Tahun Keatas Menurut Jenis Kegiatan Selama Seminggu yang Lalu dan Jenis Kelamin di Kabupaten Bolaang Mongondow Selatan, 2018**
Table 3.2.1 **Population Aged 15 Years and Over by Type of Activity During The Previous Week and Sex in Bolaang Mongondow Selatan Regency, 2018**

Kegiatan Utama Main Activity	Jenis Kelamin/Sex		
	LK Male	PR Female	Jumlah Total
(1)	(2)	(3)	(4)
Angkatan Kerja/Economically Active	19 864	7 276	27 140
Bekerja/Working	18 955	6 952	25 907
Pengangguran Terbuka Unemployment	909	324	1 233
Bukan Angkatan Kerja Economically Inactive	23 273	13 794	17 203
Sekolah/Attending School	1 572	1 951	3 523
Mengurus Rumah Tangga Housekeeping	820	11 243	12 063
Lainnya/Others	1 017	600	1 617
Tingkat Partisipasi Angkatan Kerja Economically Active Participation Rate	85,35	34,53	61,20
Tingkat Pengangguran Terbuka Unemployment Rate	4,58	4,45	4,54

Sumber : Badan Pusat Statistik Kabupaten Bolaang Mongondow

Source : BPS-Statistics of Bolaang Mongondow Regency

Jumlah Penduduk Berumur 15 Tahun Keatas yang Bekerja Selama Seminggu yang Lalu Menurut Kelompok Umur dan Jenis Kelamin di Kabupaten Bolaang Mongondow Selatan, 2018
Population Aged 15 Years and Over Who Worked During the Previous Week by Age Group and Sex in Bolaang Mongondow Selatan Regency, 2018

Kelompok Umur <i>Age Group</i>	Jenis Kelamin/Sex		
	Laki-laki <i>Male</i>	Perempuan <i>Female</i>	Jumlah <i>Total</i>
(1)	(2)	(3)	(4)
15-19	677	0	677
20-24	1 729	939	2 668
25-29	2 614	1 008	3 622
30-34	2 860	780	3 640
35-39	2 426	729	3 155
40-44	2 091	1 017	3 108
45-49	1 914	1 222	3 136
50-54	1 639	580	2 219
55-59	1 164	380	1 544
60+	1 841	297	2 138
Bolaang Mongondow Selatan	18 955	6 952	25 907

Sumber : Badan Pusat Statistik Kabupaten Bolaang Mongondow

Source : BPS-Statistics of Bolaang Mongondow Regency

Tabel 3.2.4 Jumlah Penduduk Berumur 15 Tahun Ke Atas yang Bekerja Selama Seminggu yang Lalu Menurut Lapangan Pekerjaan Utama dan Jenis Kelamin di Kabupaten Bolaang Mongondow Selatan, 2018
Population Aged 15 Years and Over Who Worked During the Previous Week by Main Industry and Sex in Bolaang Mongondow Selatan Regency, 2018

Lapangan Pekerjaan Utama * <i>Main Industry *</i>	Jenis Kelamin/Sex		
	Laki-laki <i>Male</i>	Perempuan <i>Female</i>	Jumlah <i>Total</i>
(1)	(2)	(3)	(4)
1	11 447	1 558	13 005
2	735	-	735
3	397	389	786
4	-	-	-
5	2 473	-	2 473
6	843	1 921	2 764
7	489	-	489
8	111	69	180
9	2 460	3 015	5 475
Bolaang Mongondow Selatan	18 955	6 952	25 907

Sumber : Badan Pusat Statistik Kabupaten Bolaang Mongondow

Source : BPS-Statistics of Bolaang Mongondow Regency

*) 1. pertanian, perkebunan, kehutanan, perburuan, dan perikanan/agriculture, forestry, hunting, and fishery

2. pertambangan dan penggalian/mining and quarrying

3. industri/industry

4. listrik, gas dan air minum/electricity, gas and water

5. konstruksi/construction

6. perdagangan, rumah makan dan jasa akomodasi/trade, restaurants and accommodation services

7. transportasi, pergudangan, dan komunikasi/transportation, storage and communication

8. lembaga keuangan, real estate, usaha persewaan dan jasa perusahaan/financing, real estate and business services

9. jasa masyarakat, sosial dan perorangan/community, social and personal servi

**Jumlah Penduduk Berumur 15 Tahun Ke Atas yang Bekerja
Selama Seminggu yang Lalu Menurut Status Pekerjaan
Utama dan Jenis Kelamin di Kabupaten Bolaang
Mongondow Selatan, 2018**

Tabel 3.2.5
Table

**Population Aged 15 Years and Over Who Worked During
the Previous Week by Main Employment Status and Sex in
Bolaang Mongondow Selatan Regency, 2018**

Status Pekerjaan Utama <i>Main Employment Status</i>	Jenis Kelamin/Sex		
	LK <i>Male</i>	PR <i>Female</i>	Jumlah <i>Total</i>
(1)	(2)	(3)	(4)
Berusaha sendiri <i>Own account worker</i>	7 499	2 058	8 708
Berusaha dibantu buruh tidak tetap/buruh tak dibayar <i>Employer assisted by temporary worker/unpaid worker</i>	1 659	515	2 101
Berusaha dibantu buruh tetap/buruh dibayar <i>Employer assisted by permanent worker/paid worker</i>	1 013	51	1 064
Buruh/Karyawan/Pegawai <i>Regular employee</i>	4 343	2 961	7 150
Pekerja bebas di Pertanian <i>Casual employee in Agriculture</i>	1 463	468	1 706
Pekerja bebas di non Pertanian <i>Casual employee in non Agriculture</i>	2 014	138	1 526
Pekerja keluarga/tak dibayar <i>Family worker/unpaid worker</i>	964	761	1 634
Bolaang Mongondow Selatan	18 955	6 952	23 889

Sumber : Badan Pusat Statistik Kabupaten Bolaang Mongondow

Source : BPS-Statistics of Bolaang Mongondow Regency

Tabel 3.2.8 **Jumlah Pencari Kerja Terdaftar Menurut Tingkat Pendidikan Tertinggi yang Ditamatkan dan Jenis Kelamin di Kabupaten Bolaang Mongondow Selatan, 2017 – 2018**
Table 3.2.8 **Number of Registered Job Applicants by Educational Attainment and Sex in Bolaang Mongondow Selatan Regency, 2017 - 2018**

Pendidikan Tertinggi yang Ditamatkan <i>Educational Attainment</i>	Jenis Kelamin/Sex		
	LK <i>Male</i>	PR <i>Female</i>	Jumlah <i>Total</i>
(1)	(2)	(3)	(4)
Tidak/Belum Pernah Sekolah <i>No Schooling</i>	-	-	-
Tidak/Belum Tamat SD <i>Not Yet Completed Primary School</i>	-	-	-
Sekolah Dasar/ <i>Primary School</i>	-	-	-
Sekolah Menengah Pertama <i>Junior High School</i>	-	-	-
Sekolah Menengah Atas <i>Senior High School</i>	8	1	9
Sekolah Menengah Atas Kejuruan/ <i>Vacational Senior High School</i>	1	2	3
Diploma I/II/III/Akademi <i>Diploma I/II/III/Academy</i>	1	2	3
Universitas/ <i>University</i>	4	14	18
2018	14	19	33
2017	14	8	22

Sumber : Dinas Tenaga Kerja dan Transmigrasi Kab. Bolaang Mongondow Selatan
 Source : Labor and Transmigration Service of Bolaang Mongondow Selatan Regency

BAB IV

SOSIAL

CHAPTER IV SOCIAL

2018

Jumlah Penduduk Miskin/
Number of Poor People



Rasio Murid-
Guru / Pupil-
Teacher Ratio

SD/Sederajat
Elementary
School/Equal : 6,54

SMP/Sederajat
Junior High
School/Equal :
7,06

SMA/Sederajat
Senior High
School/Equal :
9,28



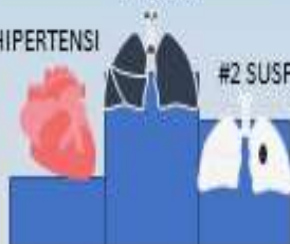
- 1 Unit Rumah Sakit / hospital
- 8 Unit Puskesmas / Public Health Center
- 23 Unit Puskesmas Pembantu / Subsidiary Public Health Center
- 3 Apotek / Pharmacy

3 Kasus Penyakit Terbanyak
3 Most Disease Cases

#1 ISPA

#3 HIPERTENSI

#2 SUSPEK TB



1224 Bayi Lahir / Births

18 BBLR/LBW

1 Kasus Gizi Buruk / Malnutrition
Case & Child

PENJELASAN TEKNIS

1. **Tidak/belum pernah sekolah** adalah mereka yang tidak pernah atau belum pernah terdaftar dan tidak pernah atau belum pernah aktif mengikuti pendidikan di suatu jenjang pendidikan formal. Termasuk juga yang tamat/belum tamat taman kanak-kanak tetapi tidak melanjutkan ke sekolah dasar
2. **Masih bersekolah** adalah mereka yang terdaftar dan aktif mengikuti pendidikan formal dan nonformal (Paket A, B, atau C), baik pendidikan dasar, menengah maupun pendidikan tinggi. Bagi mahasiswa yang sedang cuti dianggap masih bersekolah.
3. **Tidak bersekolah lagi** adalah mereka yang pernah terdaftar dan aktif mengikuti pendidikan di suatu jenjang pendidikan formal dan nonformal (Paket A, B, atau C), tetapi pada saat pencacahan tidak lagi terdaftar dan tidak aktif mengikuti pendidikan.
4. **Tamat sekolah** adalah menyelesaikan pelajaran yang ditandai dengan lulus ujian akhir pada kelas atau tingkat terakhir suatu jenjang pendidikan di sekolah

TECHNICAL NOTES

1. **Not/never attending school** is someone who has never attended or never been registered in a formal education, such as primary, secondary, and tertiary education. Those who just completed kindergarten are considered as never attended school.
2. **Attending school** is someone who is currently attending primary, secondary, or tertiary education, including package A, package B, or package C. College student who postpones his/her study is considered as attending school.
3. **Not attending school anymore** is someone who had enrolled and participated in formal and non-formal education in the past including package A, package B, or package C, but currently does not attend school.
4. **Completed particular level of education** is someone who has completed particular level of education in private or public school and accepting graduation

negeri maupun swasta dengan mendapatkan tanda tamat belajar/ijazah. Seseorang yang belum mengikuti pelajaran pada kelas tertinggi tetapi telah mengikuti ujian akhir dan lulus dianggap tamat sekolah.

5. **Imunisasi** adalah memasukkan kuman atau racun penyakit tertentu yang sudah dilemahkan (vaksin) ke dalam tubuh dengan cara disuntik atau diminum (diteteskan dalam mulut) dengan maksud agar terjadi kekebalan tubuh terhadap penyakit tersebut.
6. **BCG (Bacillus Calmette Guerin)** merupakan vaksinasi untuk mencegah penyakit TBC, diberikan pada bayi baru lahir atau anak, dengan suntikan pada kulit pangkal lengan atas. Bekas suntikan kemudian akan membentuk tonjolan kecil jaringan parut pada kulit lengan atas. Suntikan BCG diberikan kepada anak sebanyak 1 kali.
7. **DPT (Difteri, Pertusis, Tetanus)** merupakan vaksin untuk mencegah penyakit Difteri, Pertusis, dan Tetanus yang diberikan pada bayi berumur 3

certificate. Someone who has never attended the highest grade but passed the final exam is considered as completed particular level of education.

5. **Immunization** is putting enervated microbe of a certain disease into human body by injection or drinking (dropping into mouth) to make the body immune to that disease.
6. **BCG (Bacillus Calmette Guerin)** is a vaccine to prevent TBC disease, given to newborns or children, by injection at the base of the skin of the upper arm. Injection site will form little bumps of scar tissue in the skin of the upper arm. BCG injections given to children 1 times.
7. **DPT (Diphtheria, Pertussis, Tetanus)** is a vaccine to prevent the diphtheria, pertussis, and tetanus disease, given to infants aged 3 months and above, with a

bulan ke atas, dengan suntikan pada paha, diulang 1 bulan dan 2 bulan kemudian, sehingga suntikan imunisasi DPT lengkap pada balita berjumlah 3 kali (kadang-kadang selang waktu antar suntikan bisa lebih dari 1 bulan).

8. Untuk mengukur kemiskinan, BPS menggunakan konsep kemampuan memenuhi kebutuhan dasar (*basic needs approach*). Dengan pendekatan ini, kemiskinan dipandang sebagai ketidakmampuan dari sisi ekonomi untuk memenuhi kebutuhan dasar makanan dan bukan makanan yang diukur dari sisi pengeluaran. Metode yang digunakan adalah menghitung Garis Kemiskinan (GK), yang terdiri dari dua komponen yaitu Garis Kemiskinan Makanan (GKM) dan Garis Kemiskinan Non-Makanan (GKNM). Penghitungan Garis Kemiskinan dilakukan secara terpisah untuk daerah perkotaan dan perdesaan.

9. **Penduduk miskin** adalah penduduk yang memiliki rata-rata pengeluaran per kapita per bulan di bawah Garis Kemiskinan.

shot in the thigh, repeated one month and two months later, so that the complete DPT immunization shots at toddler totaling 3 times (sometimes the time interval between injections can be more than 1 month).

8. *To measure poverty, BPS-Statistics Indonesia has used the concept of basic needs approach. Therefore, poverty is viewed as economic inability to fulfill food and non-food basic needs which are measured by consumption/expenditure. The method used is calculating poverty line, which consists of two components that are Food Poverty Line (FPL) and Non-Food Poverty Line (NFPL). The poverty line was calculated separately for urban and rural areas.*

9. *A person whose expenditure per capita per month is below the poverty line is considered to be poor.*

10. Garis Kemiskinan Makanan (GKM) merupakan nilai pengeluaran kebutuhan minimum makanan yang disetarakan dengan 2.100 kkalori per kapita per hari. Garis Kemiskinan Non-Makanan (GKNM) adalah kebutuhan minimum untuk perumahan, sandang, pendidikan, kesehatan, dan kebutuhan dasar lainnya

10. *The Food Poverty Line* refers to the daily minimum requirement of 2,100 kcal per capita per day. The *Non-Food Poverty Line* refers to the minimum requirement for household necessities for clothing, education, health, and other basic individual needs.

ULASAN

DESCRIPTION

Indikator pendidikan yang sering digunakan adalah Angka Partisipasi Murni (APM) dan Angka Partisipasi Kasar (APK) untuk mengukur keberhasilan dalam pendidikan. APM dan APK diukur pada tiga kelompok pendidikan, dari SD hingga SMA. Tahun 2017, APM dan APK kabupaten Bolaang Mongondow Selatan untuk SD mencapai 95,32 dan 111,83. Sedangkan untuk tingkat SMP mencapai 73,17 dan 88,09, untuk tingkat SMA mencapai 48,44 dan 62,84, dan untuk tingkat perguruan tinggi mencapai 6,39 dan 7,53.

Tahun 2018, sekolah TK, SD, SMP, dan SMA sederajat masing-masing ada 86 unit, 69 unit, 21 unit dan 3. Tenaga pengajar untuk tiap level pendidikan sudah baik. Hal ini bisa dilihat dari rasio murid guru yang tidak terlalu besar. Rasio murid-guru terbesar adalah pada level SD/ sederajat yang mencapai 6,5.

Untuk pelayanan kesehatan, di Bolaang Mongondow Selatan sudah ada 1 unit rumah sakit yang beroperasi di kecamatan Bolaang Uki. Selain itu, di tiap kecamatan sudah terdapat puskesmas. Tercatat ada 8 unit puskesmas dan ada 2 unit di kecamatan Pinolosian Timur. Sebanyak 19 orang dokter yang sudah

Education indicators frequently used are Net Enrollment rate (NER) and Gross Enrolment Rate (GER) for measuring educational success. NER and GER are measured at three education level, from elementary to high school. In 2017, NER dan GER of Bolaang Mongondow Selatan Regency for elementary school reached 95,32 and 111,83. As for the junior high school reached 73,17 and 88,09, for the senior high school reached 48,44 dan 62,84, and as for the university reached 6,39 and 7,53.

In 2018, number of kindergarten, elementary school, junior high school, and senior high school respectively equal as many as 86 units, 69 units, 21 units, 3 units. Teacher for each level of education is good enough. It can be seen from the student-teacher ratio was not too large. The highest student-teacher ratio was at elementary level / equivalent, which reached 6,5.

For health services in Bolaang Mongondow Selatan already used 1 unit hospital, located in Bolaang Uki Subdistrict. Moreover, in each subdistrict health centers had already existed. Recorded 8 units, where there were 2 in Pinolosian Timur Subdistrict. There were 19 doctors worked in Bolaang

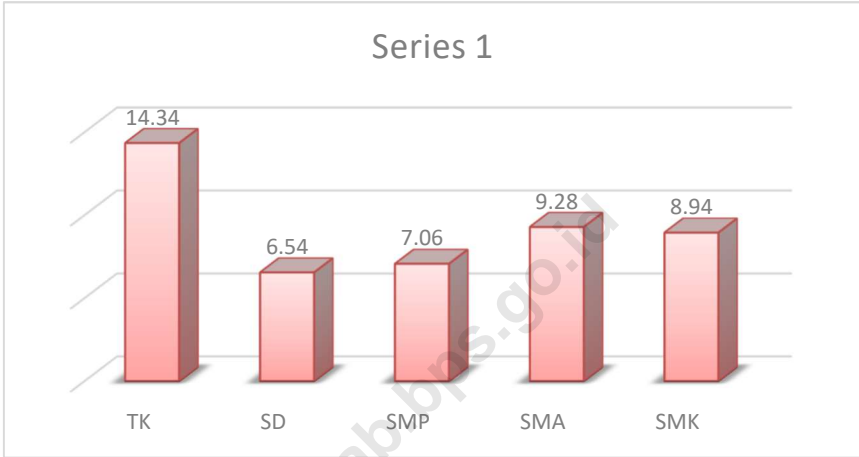
bertugas di Bolaang Mongondow Selatan, sedangkan perawat ada 124 orang.

Pada tahun 2018, kasus penyakit yang paling banyak diderita penduduk Bolaang Mongondow Selatan adalah Infeksi Saluran Pernapasan Akut (ISPA), yaitu sebanyak 11.601 kasus. Sedangkan hipertensi ada di posisi kedua dengan 6.577 kasus. Di tahun 2018, belum ada kasus HIV/AIDS yang terdeteksi di Bolaang Mongondow Selatan.

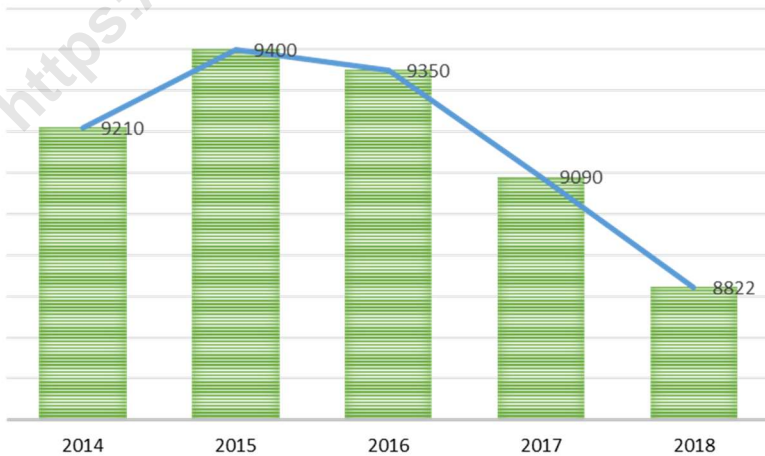
Mongondow Selatan, while nurse was as many as 124.

In 2018, the most common disease case to the residents of Bolaang Mongondow Selatan was Acute Respiratory Infection (ARI), which was 11.601 cases. While hypertension was in second place with 2.160 cases. In 2018, there were no cases of HIV / AIDS detected in Bolaang Mongondow Selatan.

Gambar 7 Rasio Murid-Guru di Kab. Bolaang Mongondow Selatan, 2018
Picture Student-Teacher Ratio of Bolaang Mongondow Selatan Regency, 2018



Gambar 8 Garis Kemiskinan Kabupaten Bolaang Mongondow Selatan (Rupiah), 2014 – 2018
Picture Poverty Line of Bolaang Mongondow Selatan Regency (Rupiahs), 2014 - 2018



4.1 PENDIDIKAN / EDUCATION

Jumlah Sekolah, Guru, dan Murid Taman Kanak-Kanak (TK) di Bawah Kementerian Pendidikan dan Kebudayaan Menurut Kecamatan di Kabupaten Bolaang Mongondow Selatan, 2018

Tabel 4.1.3
Table *Number of Schools, Pupils, and Teachers in Kindergarten Under The Ministry of Education and Culture by Subdistrict in Bolaang Mongondow Selatan Regency, 2018*

Kecamatan <i>Subdistrict</i>	Sekolah/Schools		
	Negeri Public	Swasta Private	Jumlah Total
(1)	(2)	(3)	(4)
1 Posigadan	-	19	19
2 Tomini	-	4	4
3 Bolaang Uki	1	22	23
4 Helumo	-	12	12
5 Pinolosian	-	9	9
6 Pinolosian Tengah	-	9	9
7 Pinolosian Timur	-	10	10
Bolaang Mongondow Selatan	1	85	86

Sumber : Dinas Pendidikan Kabupaten Bolaang Mongondow Selatan

Source : *Education Services of Bolaang Mongondow Selatan Regency*

LANJUTAN TABEL/CONTINUED TABLE 4.1.1

Kecamatan <i>Subdistrict</i>	Guru/Teachers		
	Negeri Public	Swasta Private	Jumlah Total
(1)	(2)	(3)	(4)
1 Posigadan	-	127	127
2 Tomini	-	13	13
3 Bolaang Uki	6	80	86
4 Helumo	-	41	41
5 Pinolosian	-	29	29
6 Pinolosian Tengah	-	22	22
7 Pinolosian Timur	-	24	24
Bolaang Mongondow Selatan	6	336	342

Sumber : Dinas Pendidikan Kabupaten Bolaang Mongondow Selatan

Source : *Education Services of Bolaang Mongondow Selatan Regency*

LANJUTAN TABEL/CONTINUED TABLE 4.1.1

Kecamatan <i>Subdistrict</i>	Murid/Students		
	Negeri Public	Swasta Private	Jumlah Total
(1)	(2)	(3)	(4)
1 Posigadan	0	746	746
2 Tomini	0	136	136
3 Bolaang Uki	59	568	627
4 Helumo	0	187	187
5 Pinolosian	0	309	309
6 Pinolosian Tengah	0	186	186
7 Pinolosian Timur	0	193	193
Bolaang Mongondow Selatan	59	2325	2384

Sumber : Dinas Pendidikan Kabupaten Bolaang Mongondow Selatan

Source : *Education Services of Bolaang Mongondow Selatan Regency*

**Tabel
Table**

4.1.2

**Jumlah Sekolah, Murid, dan Guru, Raudhatul Atfhal (RA)
Menurut Kecamatan di Kabupaten Bolaang Mongondow
Selatan, 2018**
*Number of Schools, Pupils, and Teachers, Raudhatul
Atfhal (RA) by Subdistrict in Bolaang Mongondow Selatan
Regency, 2018*

	Kecamatan Subdistrict	Sekolah Schools	Murid Pupils	Guru Teachers
	(1)	(2)	(3)	(4)
1	Posigadan	-	-	-
2	Tomini	-	-	-
3	Bolaang Uki	-	-	-
4	Helumo	-	-	-
5	Pinolosian	-	-	-
6	Pinolosian Tengah	-	-	-
7	Pinolosian Timur	-	-	-
	Bolaang Mongondow Selatan	5	13	143

Sumber : Kementerian Agama Kabupaten Bolaang Mongondow Selatan

Source : Ministry of Religious Affairs of Bolaang Mongondow Selatan Regency

Tabel
Table 4.1.3

Jumlah Sekolah, Murid, dan Guru, Sekolah Dasar (SD) di Bawah Kementerian Pendidikan dan Kebudayaan Menurut Kecamatan di Kabupaten Bolaang Mongondow Selatan, 2017/2018

Number of Schools, Pupils, and Teachers, Under The Ministry of Education and Culture of Primary Schools by Subdistrict in Bolaang Mongondow Selatan Regency, 2017/2018

Kecamatan <i>Subdistrict</i>	Sekolah/Schools		
	Negeri Public	Swasta Private	Jumlah Total
(1)	(2)	(3)	(4)
1 Posigadan	19	-	19
2 Tomini	-	-	-
3 Bolaang Uki	21	3	24
4 Helumo	-	-	-
5 Pinolosian	12	-	12
6 Pinolosian Tengah	6	-	6
7 Pinolosian Timur	8	-	8
Bolaang Mongondow Selatan	66	3	69

Sumber : Dinas Pendidikan Kabupaten Bolaang Mongondow Selatan

Source : Education Services of Bolaang Mongondow Selatan Regency

LANJUTAN TABEL/CONTINUED TABLE 4.1.3

Kecamatan <i>Subdistrict</i>	Guru/Teachers		
	Negeri Public	Swasta Private	Jumlah Total
(1)	(2)	(3)	(4)
1 Posigadan	155	-	155
2 Tomini	-	-	-
3 Bolaang Uki	160	21	181
4 Helumo	-	-	-
5 Pinolosian	90	-	90
6 Pinolosian Tengah	41	-	41
7 Pinolosian Timur	36	-	36
Bolaang Mongondow Selatan	482	21	503

Sumber : Dinas Pendidikan Kabupaten Bolaang Mongondow Selatan

Source : *Education Services of Bolaang Mongondow Selatan Regency*

LANJUTAN TABEL/CONTINUED TABLE 4.1.3

Kecamatan <i>Subdistrict</i>	Murid/Students		
	Negeri Public	Swasta Private	Jumlah Total
(1)	(2)	(3)	(4)
1 Posigadan	2 601	-	2 601
2 Tomini	-	-	-
3 Bolaang Uki	2 130	-	2 336
4 Helumo	-	-	-
5 Pinolosian	1 578	-	1 578
6 Pinolosian Tengah	482	-	482
7 Pinolosian Timur	687	-	687
Bolaang Mongondow Selatan	7 478	-	7 684

Sumber : Dinas Pendidikan Kabupaten Bolaang Mongondow Selatan

Source : *Education Services of Bolaang Mongondow Selatan Regency*

Tabel
Table 4.1.4

Jumlah Sekolah, Murid, dan Guru, Madrasah Ibtidiyah (MI) Menurut Kecamatan di Kabupaten Bolaang Mongondow Selatan, 2018
Number of Schools, Pupils, and Teachers, Raudhatul Madrasah Ibtidiyah (MI) by Subdistrict in Bolaang Mongondow Selatan Regency, 2018

	Kecamatan Subdistrict	Sekolah Schools	Murid Pupils	Guru Teachers
	(1)	(2)	(3)	(4)
1	Posigadan	-	-	-
2	Tomini	2	277	11
3	Bolaang Uki	2	381	29
4	Helumo	2	108	13
5	Pinolosian	1	46	7
6	Pinolosian Tengah	1	66	4
7	Pinolosian Timur	-	-	-
	Bolaang Mongondow Selatan	8	878	64

Sumber : Kementerian Agama Kabupaten Bolaang Mongondow Selatan

Source : Ministry of Religious Affairs of Bolaang Mongondow Selatan Regency

Tabel
Table 4.1.5

Jumlah Sekolah, Murid, dan Guru, Sekolah Menengah Pertama (SMP) di Bawah Kementrian Pendidikan dan Kebudayaan Menurut Kecamatan di Kabupaten Bolaang Mongondow Selatan, 2017/2018
Number of Schools, Pupils, and Teachers, Under The Ministry of Education and Culture of Junior High School by Subdistrict in Bolaang Mongondow Selatan Regency, 2017/2018

Kecamatan <i>Subdistrict</i>	Sekolah/Schools		
	Negeri Public	Swasta Private	Jumlah Total
(1)	(2)	(3)	(4)
1 Posigadan	6	-	6
2 Tomini	-	-	-
3 Bolaang Uki	4	2	6
4 Helumo	-	-	-
5 Pinolosian	2	-	2
6 Pinolosian Tengah	3	-	3
7 Pinolosian Timur	3	1	4
Bolaang Mongondow Selatan	18	3	21

Sumber : Dinas Pendidikan Kabupaten Bolaang Mongondow Selatan

Source : Education Services of Bolaang Mongondow Selatan Regency

LANJUTAN TABEL/CONTINUED TABLE 4.1.5

Kecamatan <i>Subdistrict</i>	Guru/Teachers		
	Negeri Public	Swasta Private	Jumlah Total
(1)	(2)	(3)	(4)
1 Posigadan	71	-	71
2 Tomini	-	-	-
3 Bolaang Uki	48	24	72
4 Helumo	-	-	-
5 Pinolosian	40	-	20
6 Pinolosian Tengah	19	-	19
7 Pinolosian Timur	28	6	34
Bolaang Mongondow Selatan	206	24	236

Sumber : Dinas Pendidikan Kabupaten Bolaang Mongondow Selatan

Source : *Education Services of Bolaang Mongondow Selatan Regency*

LANJUTAN TABEL/CONTINUED TABLE 4.1.5

Kecamatan <i>Subdistrict</i>	Murid/Students		
	Negeri Public	Swasta Private	Jumlah Total
(1)	(2)	(3)	(4)
1 Posigadan	1 036	-	1 036
2 Tomini	-	-	-
3 Bolaang Uki	717	210	927
4 Helumo	-	-	-
5 Pinolosian	521	-	521
6 Pinolosian Tengah	365	-	365
7 Pinolosian Timur	382	108	490
Bolaang Mongondow Selatan	3 021	318	3 339

Sumber : Dinas Pendidikan Kabupaten Bolaang Mongondow Selatan

Source : *Education Services of Bolaang Mongondow Selatan Regency*

Tabel
Table 4.1.6

Jumlah Sekolah, Murid, dan Guru, Madrasah Tsanawiyah (MTS) Menurut Kecamatan di Kabupaten Bolaang Mongondow Selatan, 2018
Number of Schools, Pupils, and Teachers Madrasah Tsanawiyah (MTS) by Subdistrict in Bolaang Mongondow Selatan Regency, 2018

	Kecamatan Subdistrict	Sekolah Schools	Murid Pupils	Guru Teachers
	(1)	(2)	(3)	(4)
1	Posigadan	-	-	-
2	Tomini	1	248	21
3	Bolaang Uki	1	220	19
4	Helumo	2	218	27
5	Pinolosian	1	62	27
6	Pinolosian Tengah	-	-	-
7	Pinolosian Timur	-	-	-
	Bolaang Mongondow Selatan	5	748	94

Sumber : Kementerian Agama Kabupaten Bolaang Mongondow Selatan

Source : Ministry of Religious Affairs of Bolaang Mongondow Selatan Regency

Jumlah Sekolah, Murid, dan Guru, Sekolah Menengah Atas (SMA) di Bawah Kementerian Pendidikan dan Kebudayaan Menurut Kecamatan di Kabupaten Bolaang Mongondow Selatan, 2017/2018

Tabel 4.1.7
Table *Number of Schools, Pupils, and Teachers, Under The Ministry of Education and Culture of Senior High Schools by Subdistrict in Bolaang Mongondow Selatan Regency, 2017/2018*

Kecamatan Subdistrict	Sekolah/Schools		
	Negeri Public	Swasta Private	Jumlah Total
(1)	(2)	(3)	(4)
1 Posigadan	1	-	1
2 Tomini	-	-	-
3 Bolaang Uki	1	-	1
4 Helumo	-	-	-
5 Pinolosian	1	-	1
6 Pinolosian Tengah	-	-	-
7 Pinolosian Timur	-	-	-
Bolaang Mongondow Selatan	3	-	3

Sumber : Dinas Pendidikan Kabupaten Bolaang Mongondow Selatan

Source : Education Services of Bolaang Mongondow Selatan Regency

LANJUTAN TABEL/CONTINUED TABLE 4.1.7

Kecamatan <i>Subdistrict</i>	Guru/Teachers		
	Negeri Public	Swasta Private	Jumlah Total
(1)	(2)	(3)	(4)
1 Posigadan	18	-	18
2 Tomini	-	-	-
3 Bolaang Uki	29	-	29
4 Helumo	-	-	-
5 Pinolosian	39	-	39
6 Pinolosian Tengah	-	-	-
7 Pinolosian Timur	-	-	-
Bolaang Mongondow Selatan	86	-	86

Sumber : Dinas Pendidikan Kabupaten Bolaang Mongondow Selatan

Source : *Education Services of Bolaang Mongondow Selatan Regency*

LANJUTAN TABEL/CONTINUED TABLE 4.1.7

Kecamatan <i>Subdistrict</i>	Murid/Students		
	Negeri Public	Swasta Private	Jumlah Total
(1)	(2)	(3)	(4)
1 Posigadan	171	-	171
2 Tomini	-	-	-
3 Bolaang Uki	424	-	424
4 Helumo	-	-	-
5 Pinolosian	332	-	332
6 Pinolosian Tengah	-	-	-
7 Pinolosian Timur	-	-	-
Bolaang Mongondow Selatan	927	-	927

Sumber : Dinas Pendidikan Kabupaten Bolaang Mongondow Selatan

Source : *Education Services of Bolaang Mongondow Selatan Regency*

Tabel
Table 4.1.8

Jumlah Sekolah, Murid, dan Guru, Madrasah Aliyah (MA) Menurut Kecamatan di Kabupaten Bolaang Mongondow Selatan, 2018
Number of Schools, Pupils, and Teachers Madrasah Aliyah (MA) by Subdistrict in Bolaang Mongondow Selatan Regency, 2018

	Kecamatan Subdistrict	Sekolah Schools	Murid Pupils	Guru Teachers
	(1)	(2)	(3)	(4)
1	Posigadan	-	-	-
2	Tomini	1	155	10
3	Bolaang Uki	-	-	-
4	Helumo	1	1	14
5	Pinolosian	1	31	2
6	Pinolosian Tengah	0	-	-
7	Pinolosian Timur	0	-	-
	Bolaang Mongondow Selatan	3	194	41

Sumber : Kementerian Agama Kabupaten Bolaang Mongondow Selatan

Source : Ministry of Religious Affairs of Bolaang Mongondow Selatan Regency

Tabel
Table 4.1.9

Jumlah Sekolah, Murid, dan Guru, Sekolah Menengah Kejuruan (SMk) di Bawah Kementrian Pendidikan dan Kebudayaan Menurut Kecamatan di Kabupaten Bolaang Mongondow Selatan, 2017/2018
Number of Schools, Pupils, and Teachers, Under The Ministry of Education and Culture of Vocational Senior High Schools by Subdistrict in Bolaang Mongondow Selatan Regency, 2017/2018

Kecamatan <i>Subdistrict</i>	Sekolah/Schools		
	Negeri Public	Swasta Private	Jumlah Total
(1)	(2)	(3)	(4)
1 Posigadan	1	-	1
2 Tomini	-	-	-
3 Bolaang Uki	-	1	1
4 Helumo	-	-	-
5 Pinolosian	-	-	-
6 Pinolosian Tengah	-	2	2
7 Pinolosian Timur	-	-	-
Bolaang Mongondow Selatan	1	3	4

Sumber : Dinas Pendidikan Kabupaten Bolaang Mongondow Selatan

Source : Education Services of Bolaang Mongondow Selatan Regency

LANJUTAN TABEL/CONTINUED TABLE 4.1.9

Kecamatan Subdistrict	Guru/Teachers		
	Negeri Public	Swasta Private	Jumlah Total
(1)	(2)	(3)	(4)
1 Posigadan	33	-	33
2 Tomini	-	-	-
3 Bolaang Uki	-	29	29
4 Helumo	-	-	-
5 Pinolosian	-	17	17
6 Pinolosian Tengah	-	-	-
7 Pinolosian Timur	-	-	-
Bolaang Mongondow Selatan	33	46	79

Sumber : Dinas Pendidikan Kabupaten Bolaang Mongondow Selatan

Source : Education Services of Bolaang Mongondow Selatan Regency

LANJUTAN TABEL/CONTINUED TABLE 4.1.9

Kecamatan <i>Subdistrict</i>	Murid/Students		
	Negeri Public	Swasta Private	Jumlah Total
(1)	(2)	(3)	(4)
1 Posigadan	328	-	328
2 Tomini	-	-	-
3 Bolaang Uki	-	350	350
4 Helumo	-	-	-
5 Pinolosian	-	-	-
6 Pinolosian Tengah	-	206	206
7 Pinolosian Timur	-	-	-
Bolaang Mongondow Selatan	328	556	884

Sumber : Dinas Pendidikan Kabupaten Bolaang Mongondow Selatan

Source : *Education Services of Bolaang Mongondow Selatan Regency*

Tabel
Table 4.1.10

Jumlah Desa/Kelurahan Yang Memiliki Fasilitas Sekolah Menurut Kecamatan di Kabupaten Bolaang Mongondow Selatan, 2011-2018
Number of Villages Having Educational Facilities by Subdistrict in Bolaang Mongondow Selatan Regency, 2011-2018

Kecamatan Subdistrict	SD/Primary School		
	2011	2014	2018
(1)	(2)	(3)	(4)
1 Posigadan	14	16	15
2 Tomini	-	-	6
3 Bolaang Uki	18	18	12
4 Helumo	-	-	10
5 Pinolosian	7	7	7
6 Pinolosian Tengah	5	6	7
7 Pinolosian Timur	7	10	10
Bolaang Mongondow Selatan	51	57	67

Sumber : BPS, Pendataan Potensi Desa (Podes)

Source : BPS-Statistics Indonesia, Village Potential Data Collection

LANJUTAN TABEL/CONTINUED TABLE 4.1.10

Kecamatan Subdistrict	SMP/Junior High School		
	2011	2014	2018
(1)	(2)	(3)	(4)
1 Posigadan	6	5	5
2 Tomini	-	-	2
3 Bolaang Uki	8	6	7
4 Helumo	-	-	4
5 Pinolosian	3	3	3
6 Pinolosian Tengah	2	2	3
7 Pinolosian Timur	4	4	5
Bolaang Mongondow Selatan	23	20	29

Sumber : BPS, Pendataan Potensi Desa (Podes)

Source : BPS-Statistics Indonesia, Village Potential Data Collection

LANJUTAN TABEL/CONTINUED TABLE 4.1.10

Kecamatan Subdistrict	SMA/Senior High School		
	2011	2014	2018
(1)	(2)	(3)	(4)
1 Posigadan	0	1	0
2 Tomini	-	-	1
3 Bolaang Uki	4	3	1
4 Helumo	-	-	1
5 Pinolosian	1	1	2
6 Pinolosian Tengah	0	0	0
7 Pinolosian Timur	1	0	1
Bolaang Mongondow Selatan	6	5	6

Sumber : BPS, Pendataan Potensi Desa (Podes)

Source : BPS-Statistics Indonesia, Village Potential Data Collection

LANJUTAN TABEL/CONTINUED TABLE 4.1.10

Kecamatan Subdistrict	SMK/Vocational School		
	2011	2014	2018
(1)	(2)	(3)	(4)
1 Posigadan	1	1	1
2 Tomini	-	-	0
3 Bolaang Uki	1	0	2
4 Helumo	-	-	0
5 Pinolosian	0	0	0
6 Pinolosian Tengah	1	1	3
7 Pinolosian Timur	0	0	1
Bolaang Mongondow Selatan	3	2	7

Sumber : BPS, Pendataan Potensi Desa (Podes)

Source : BPS-Statistics Indonesia, Village Potential Data Collection

LANJUTAN TABEL/CONTINUED TABLE 4.1.10

Kecamatan Subdistrict	Perguruan Tinggi/University		
	2011	2014	2018
(1)	(2)	(3)	(4)
1 Posigadan	0	0	0
2 Tomini	-	-	-
3 Bolaang Uki	0	0	0
4 Helumo	-	-	-
5 Pinolosian	0	0	0
6 Pinolosian Tengah	0	0	0
7 Pinolosian Timur	0	0	0
Bolaang Mongondow Selatan	0	0	0

Sumber : BPS, Pendataan Potensi Desa (Podes)

Source : BPS-Statistics Indonesia, Village Potential Data Collection

4.2 KESEHATAN / HEALTH

Tabel Jumlah Fasilitas Kesehatan Menurut Kecamatan di Kabupaten Bolaang Mongondow Selatan, 2016-2018
Table 4.2.1 *Number of Health Facilities by Subdistrict in Bolaang Mongondow Selatan Regency, 2016-2018*

Kecamatan Subdistrict	Rumah Sakit Hospital			Rumah Sakit Bersalin Maternity Hospital		
	2016	2017	2018	2016	2017	2018
(1)	(2)	(3)	(4)	(5)	(6)	(7)
Posigadan	-	-	-	-	-	-
Tomini	-	-	-	-	-	-
Bolaang Uki	1	1	1	-	-	-
Helumo	-	-	-	-	-	-
Pinolosian	-	-	-	-	-	-
Pinolosian Tengah	-	-	-	-	-	-
Pinolosian Timur	-	-	-	-	-	-
Bolaang Mongondow Selatan	1	1	1	-	-	-

Sumber : Dinas Kesehatan Kabupaten Bolaang Mongondow Selatan

Source : *Health Services of Bolaang Mongondow Selatan Regency*

LANJUTAN TABEL/CONTINUED TABLE 4.2.1

Kecamatan <i>Subdistrict</i>	Poliklinik <i>Polyclinic</i>			Puskesmas <i>Public Health Centre</i>		
	2016	2017	2018	2016	2016	2018
(1)	(2)	(3)	(4)	(5)	(6)	(7)
Posigadan	-	-	-	1	1	1
Tomini	-	-	-	1	1	1
Bolaang Uki	-	-	-	1	1	1
Helumo	-	-	-	1	1	1
Pinolosian	-	-	-	1	1	1
Pinolosian Tengah	-	-	-	1	1	1
Pinolosian Timur	-	-	-	2	2	2
Bolaang Mongondow Selatan	-	-	-	8	8	8

Sumber : Dinas Kesehatan Kabupaten Bolaang Mongondow Selatan

Source : Health Services of Bolaang Mongondow Selatan Regency

LANJUTAN TABEL/CONTINUED TABLE 4.2.1

Kecamatan <i>Subdistrict</i>	Puskesmas Pembantu <i>Subsidiary of Public Health Centre</i>			Apotek <i>Pharmacy</i>		
	2016	2017	2018	2016	2017	2018
(1)	(2)	(3)	(4)	(5)	(6)	(7)
Posigadan	5	5	5	0	0	0
Tomini	1	1	1	0	0	0
Bolaang Uki	1	1	1	2	2	2
Helumo	8	8	8	0	0	0
Pinolosian	2	2	2	1	1	1
Pinolosian Tengah	0	0	0	0	0	0
Pinolosian Timur	6	6	6	0	0	0
Bolaang Mongondow Selatan	23	23	23	3	3	3

Sumber : Dinas Kesehatan Kabupaten Bolaang Mongondow Selatan

Source : *Health Services of Bolaang Mongondow Selatan Regency*

Tabel 4.2.2 Jumlah Tenaga Kesehatan Menurut Kecamatan di Kabupaten Bolaang Mongondow Selatan, 2017-2018
Table *Number of Health Personnel by Subdistrict in Bolaang Mongondow Selatan Regency, 2017-2018*

Kecamatan Subdistrict	Tenaga Kesehatan/Health Personnel				
	Dokter Doctors	Perawatan Nurse	Bidan Midwife	Farmasi Pharmacy	Ahli Gizi Nutrients
(1)	(2)	(3)	(4)	(5)	(6)
1 Posigadan	2	12	3	2	2
2 Tomini	1	5	3	1	2
3 Bolaang Uki	7	62	11	10	3
4 Helumo	1	8	2	0	2
5 Pinolosian	4	13	6	4	0
6 Pinolosian Tengah	2	9	4	0	1
7 Pinolosian Timur	2	15	5	0	0
2018	19	124	34	17	10
2017	12	90	34	6	40

Sumber : Dinas Kesehatan Kabupaten Bolaang Mongondow Selatan
 Source : *Health Services of Bolaang Mongondow Selatan Regency*

Tabel
Table 4.2.3

Jumlah Dokter Spesialis, Dokter Umum, dan Dokter Gigi Menurut Sarana Pelayanan Kesehatan di Kabupaten Bolaang Mongondow Selatan, 2017-2018
Number of Specialist Doctor, Generalist Doctor, and Dentist by Type of Health Facility in Bolaang Mongondow Selatan Regency, 2017-2018

Kecamatan <i>Subdistrict</i>	Dokter Spesialis <i>Specialist Doctors</i>	Dokter Umum <i>Generalist Doctors</i>	Dokter Gigi <i>Dentist</i>
(1)	(2)	(3)	(4)
1. Posigadan	0	2	0
2. Tomini	0	1	0
3. Bolaang Uki	0	6	1
4. Helumo	0	1	0
5. Pinolosian	0	3	1
6. Pinolosian Tengah	0	2	0
7. Pinolosian Timur	0	2	0
2018	0	17	2
2017	6	11	1

Sumber : Dinas Kesehatan Kabupaten Bolaang Mongondow Selatan

Source : *Health Services of Bolaang Mongondow Selatan Regency*

Tabel
Table 4.2.4

Jumlah Balita Yang Pernah Mendapat Imunisasi Menurut Kecamatan dan Jenis Imunisasi di Kabupaten Bolaang Mongondow Selatan, 2017-2018
Number of Children Under Five Years Who Had Immunization by Subdistrict and Type of Immunization in Bolaang Mongondow Selatan Regency, 2017-2018

Kecamatan Subdistrict	BCG BCG	DPT DPT			Campak Measles
		1	2	3	
(1)	(2)	(3)	(4)	(5)	(6)
1 Posigadan	257	262	252	244	240
2 Tomini	109	107	112	104	86
3 Bolaang Uki	263	256	241	234	238
4 Helumo	125	127	125	125	186
5 Pinolosian	172	161	131	115	144
6 Pinolosian Tengah	81	88	92	106	74
7 Pinolosian Timur	122	135	134	121	117
2018	1 129	1 136	1 087	1 049	1085
2017	1 025	982	999	901	960

Sumber : Dinas Kesehatan Kabupaten Bolaang Mongondow Selatan
Source : Health Services of Bolaang Mongondow Selatan Regency

Lanjutan Tabel / *Continued Table 4.2.4*

Kecamatan <i>Subdistrict</i>	Polio <i>Polio</i>				Hepatitis B <i>Hepatitis B</i>		
	1	2	3	4	1	2	3
(1)	(7)	(8)	(9)	(10)	(11)	(12)	(13)
1 Posigadan	257	266	252	244	262	252	244
2 Tomini	111	108	118	113	107	112	104
3 Bolaang Uki	262	252	255	257	256	241	234
4 Helumo	121	127	125	125	127	125	125
5 Pinolosian	172	155	132	134	161	131	115
6 Pinolosian Tengah	81	90	91	106	88	92	106
7 Pinolosian Timur	120	134	134	121	135	134	121
2018	1 124	1 132	1 107	1 100	1 136	1087	1049
2017	1 032	1 007	1 003	938	982	999	901

Sumber : Dinas Kesehatan Kabupaten Bolaang Mongondow Selatan

Source : *Health Services of Bolaang Mongondow Selatan Regency*

Tabel 4.2.5 Jumlah Kasus 10 Penyakit Terbanyak di Kabupaten Bolaang Mongondow Selatan, 2018
Table *Number of Cases of the 10 Most Diseases in Bolaang Mongondow Selatan Regency, 2018*

Jenis Penyakit <i>The Type of Disease</i>		Jumlah Kasus <i>Number Of Cases</i>
(1)		(2)
1.	ISPA	11 601
2.	Hipertensi	6 577
3.	Suspek TB	3 239
4.	Penyakit Kulit Alergi	2 953
5.	GASTRITIS	2 926
6.	Penyakit Kulit Karena Jamur	1 721
7.	Diare	1 525
8.	Peny. TI. Belulang Dan Sendi (Termasuk Reumatik)	945
9.	Asma	944
10.	TB Paru	814

Sumber : Dinas Kesehatan Kabupaten Bolaang Mongondow Selatan

Source : *Health Services of Bolaang Mongondow Selatan Regency*

Tabel
Table 4.2.6

Jumlah Bayi Lahir, Bayi Berat Badan Lahir Rendah (BBLR), BBLR Dirujuk, dan Bergizi Buruk Menurut Kecamatan di Kabupaten Bolaang Mongondow Selatan, 2017-2018
Number of Births, Babies with Low Birth Weights (LBW), Treated LBW, and Malnutrition Cases by Subdistrict in Bolaang Mongondow Selatan Regency, 2017-2018

	Kecamatan <i>Subdistrict</i>	Bayi Lahir <i>Births</i>	BBLR/LBW		Gizi Buruk <i>Malnutrition</i>
			Jumlah <i>Total</i>	Dirujuk <i>Treated</i>	
	(1)	(2)	(3)	(4)	(5)
1	Posigadan	184	0	0	1
2	Tomini	98	3	0	0
3	Bolaang Uki	337	3	0	0
4	Helumo	117	5	0	0
5	Pinolosian	198	7	0	0
6	Pinolosian Tengah	162	0	0	0
7	Pinolosian Timur	128	0	0	0
	2018	1 224	18	0	1
	2017	1 142	53	0	1

Sumber : Dinas Kesehatan Kabupaten Bolaang Mongondow Selatan

Source : *Health Services of Bolaang Mongondow Selatan Regency*

Tabel
Table 4.2.7

Jumlah Kasus HIV/AIDS, IMS, DBD, Diare, TB, dan Malaria Menurut Kecamatan di Kab. Bolaang Mongondow Selatan 2017-2018

Number of Cases of HIV/AIDS, Sexually Transmitted Infection, Dengue Fever, Diarrhea, Tuberculosis (TB) and Malaria by Subdistrict in Bolaang Mongondow Selatan Regency, 2017-2018

Kecamatan Subdistrict	HIV/AIDS	IMS Sexually Transmitted Infection	DBD Dengue Fever	Diare Diarrhea	TB Tubercu- -losis	Malaria
(1)	(2)	(3)	(4)	(5)	(6)	(7)
1 Posigadan	0	0	14	199	70	0
2 Tomini	0	0	0	202	0	0
3 Bolaang Uki	0	0	0	41	85	0
4 Helumo	0	0	1	230	21	0
5 Pinolosian	0	0	3	11	22	0
6 Pinolosian Tengah	0	0	0	103	11	0
7 Pinolosian Timur	0	0	0	150	4	0
2018	0	0	18	936	213	0
2017	-	-	2	909	192	1

Sumber : Dinas Kesehatan Kabupaten Bolaang Mongondow Selatan

Source : Health Services of Bolaang Mongondow Selatan Regency

4.3 AGAMA / RELIGION

Tabel
Table 4.3.1

Jumlah Penduduk Menurut Kecamatan dan Agama yang Dianut di Kab. Bolaang Mongondow Selatan 2017-2018
Population by Subdistrict and Religion in Bolaang Mongondow Selatan Regency, 2017-2018

	Kecamatan Subdistrict	Islam Islam	Protestan Christian	Katolik Catholic	Hindu Hindu	Budha Buddha	Lainnya Other
	(1)	(2)	(3)	(4)	(5)	(6)	(7)
1	Posigadan	19 416	48	0	0	0	0
2	Tomini	*	*	*	*	*	*
3	Bolaang Uki	21 640	392	8	17	0	0
4	Helumo	*	*	*	*	*	*
5	Pinolosian	10 383	77	0	0	0	0
6	Pinolosian Tengah	5 818	252	0	0	0	0
7	Pinolosian Timur	4 568	3 040	0	0	0	0
	2018	61 825	3 809	8	17	0	0
	2017	61 895	3813	8	17	0	0

Sumber : Kementerian Agama Kabupaten Bolaang Mongondow Selatan

Source : Ministry of Religious Affairs of Bolaang Mongondow Selatan Regency

* Masih tergabung di kecamatan Posigadan / Include in Posigadan Subdistrict

** Masih tergabung di kecamatan Bolaang Uki / Include in Bolaang Uki Subdistrict

Tabel
Table 4.3.2

Jumlah Desa/Kelurahan yang Mengalami Bencana Alam Menurut Kecamatan di Kab. Bolaang Mongondow Selatan, 2011, 2014, 2018
Number of Villages that Had Natural Disaster by Subdistrict in Bolaang Mongondow Selatan Regency, 2011, 2014, 2018

Kecamatan Subdistrict	Banjir Flood			Gempa Bumi Earthquake		
	2011	2014	2018	2011	2014	2018
(1)	(2)	(3)	(4)	(5)	(6)	(7)
Posigadan	6	10	3	0	0	0
Tomini	-	-	2	-	-	0
Bolaang Uki	3	5	6	0	0	0
Helumo	7	-	5	-	-	0
Pinolosian	-	7	8	0	5	5
Pinolosian Tengah	2	6	7	0	2	6
Pinolosian Timur	6	10	11	0	1	11
Bolaang Mongondow Selatan	24	38	42	0	8	22

Sumber/Source : BPS, Pendataan Potensi Desa (Podes)/BPS-Statistics Indonesia,
Village Potential Data Collecting

LANJUTAN TABEL/CONTINUED TABLE 4.3.2

Kecamatan <i>Subdistrict</i>	Tanah Longsor <i>Landslide</i>		
	2016	2017	2018
(1)	(2)	(3)	(4)
Posigadan	1	8	2
Tomini	-	-	3
Bolaang Uki	2	0	1
Helumo	-	-	0
Pinolosian	0	2	1
Pinolosian Tengah	3	1	2
Pinolosian Timur	7	9	10
Bolaang Mongondow Selatan	13	20	19

Sumber/Source : BPS, Pendataan Potensi Desa (Podes)/BPS-Statistics Indonesia,
Village Potential Data Collecting

4.4 KEMISKINAN / POVERTY

Tabel 4.5.1 **Garis Kemiskinan dan Penduduk Miskin di Kabupaten Bolaang Mongondow Selatan, 2014 – 2018**
Table **Poverty Line and Number of Poor People in Bolaang Mongondow Selatan Regency, 2014 – 2018**

Tahun Year	Garis Kemiskinan Poverty Line (rupiah)	Penduduk Miskin Number of Poor People	
		Jumlah Total (000)	Persentase Percentage
(1)	(2)	(3)	(4)
2014	239 055	9,21	15,00
2015	256 141	9,40	15,17
2016	276 229	9,35	14,85
2017	288 862	9,05	14,16
2018	295 875	8,82	13,54

Sumber: Badan Pusat Statistik Kabupaten Bolaang Mongondow
 Source : BPS – Statistics of Bolaang Mongondow Regency


BAB V

PERTANIAN


CHAPTER V: AGRICULTURE

2018


Produksi Tanaman Pangan *Production of Food Crops*



Produksi padi
sebesar 15.447 ton



Produksi jagung
sebesar 35.117 ton



Produksi jagung
sebesar 640,8 ton

Produksi Tanaman Sayur *Production of Food Crops*



3.574 kw



38 kuintal



4 kuintal



Produksi Tanaman
Perkebunan Utama

Kelapa

Kopi

Kakao



PENJELASAN TEKNIS

TECHNICAL NOTES

1. **Lahan sawah** adalah lahan pertanian yang berpetak-petak dan dibatasi oleh pematang (galengan), saluran untuk menahan/menyalurkan air, yang biasanya ditanami padi sawah tanpa memandang dari mana diperoleh atau status lahan tersebut. Lahan yang dimaksud termasuk lahan yang terdaftar di Pajak Bumi Bangunan, lahan Pembangunan Daerah, lahan bengkok, lahan serobotan, lahan rawa yang ditanami padi dan lahan bekas tanaman tahunan yang telah dijadikan sawah, baik yang ditanami padi, palawija atau tanaman semusim lainnya.
 2. **Tegal/Kebun** adalah lahan pertanian bukan sawah (lahan kering) yang ditanami tanaman semusim atau tahunan dan terpisah dengan halaman sekitar rumah serta penggunaannya tidak berpindah pindah.
 3. **Ladang/Huma** adalah lahan pertanian bukan sawah (lahan kering) yang biasanya ditanami tanaman semusim dan penggunaannya hanya semusim atau dua musim, kemudian akan
1. **Wetland** is agricultural land that separated by small dykes to resist water, where the main crop is usually wetland paddy without considering where it is got from or the status of the land. It includes the land that is registered at land income tax office, regional development contribution, 'bengkok' land, illegal ownership, swamps for rice cultivation, and annual crop land mark that has been used as rice field, which are both planted with paddy, secondary crops or the other seasonal crops.
 2. **Dry field/Garden** is an dryland (unirrigated land) which is planted with seasonal or annual crops and separately from the yard around the house without shifting
 3. **Unirrigated agricultural field /Shifting cultivation land** is dryland (unirrigated land) that usually is cultivated for seasonal crops and utilized only for one or two seasons, then it will be left

ditinggalkan bila sudah tidak subur lagi (berpindah-pindah). Kemungkinan lahan ini beberapa tahun kemudian akan dikerjakan kembali jika sudah subur.

when it is not fertile (shifting). Maybe, this land will be used again in a few years if it has been fertile.

4. Lahan yang sementara tidak diusahakan adalah lahan yang biasanya diusahakan tetapi untuk sementara (lebih dari 1 (satu) tahun tetapi kurang dari atau sama dengan 2 (dua) tahun) tidak diusahakan, termasuk lahan sawah yang tidak diusahakan selama lebih dari 2 (dua) tahun.

4. *Temporarily unused land* is land that is regularly used but temporarily (more than a year but less or equal than two years) is unused, it includes wetland that is not cultivated more than two years.

5. Data pokok tanaman pangan yang dikumpulkan adalah luas panen dan produktivitas (hasil per hektar). Produksi tanaman pangan merupakan hasil perkalian antara luas panen dengan produktivitas. Pengumpulan data luas panen dilakukan tiap bulan dengan pendekatan area kecamatan di seluruh wilayah Indonesia. Pengumpulan data produktivitas dilakukan melalui pengukuran langsung pada plot ubinan berukuran 2½ m x 2½ m. Pengumpulan data produktivitas dilakukan setiap subround (empat bulanan) pada waktu panen petani.

5. *The main food crops data collected* consists of harvested area and productivity (yield per hectare). Food crops production is generated by harvested area multiplied by productivity. The harvested area data is collected every month using sub district area approach in all sub district in Indonesia. The productivity data collection is conducted by a direct measurement in 2½m x 2½m crop cutting plot. The productivity measurement is conducted in every subround (four monthly) at the time when farmers are harvesting their crops.

6. Data produksi padi dan palawija yang disajikan adalah dalam kualitas: gabah kering giling (padi), pipilan kering (jagung), biji kering (kedelai dan kacang tanah), dan umbi basah (ubi kayu dan ubi jalar).

7. Tanaman sayuran dan buah-buahan semusim

Tanaman sayuran semusim adalah tanaman sumber vitamin, garam mineral dan lain-lain yang dikonsumsi dari bagian tanaman yang berupa daun, bunga, buah, dan umbinya, yang berumur kurang dari satu tahun.

Tanaman buah-buahan semusim adalah tanaman sumber vitamin, garam mineral, dan lain-lain yang dikonsumsi dari bagian tanaman yang berupa buah, berumur kurang dari satu tahun, tidak berbentuk pohon/rumpun tetapi menjalar dan berbatang lunak.

8. Tanaman buah-buahan dan sayuran tahunan

Tanaman buah-buahan tahunan adalah tanaman sumber vitamin, garam mineral, dan lain-lain yang dikonsumsi dari bagian tanaman yang berupa buah dan merupakan tanaman tahunan.

6. *Production of paddy and secondary crops data are presented in the form of: dry unhusked rice (paddy), dry loose maize (maize), dry shells crops (soybeans and peanuts), and fresh roots (cassava and sweet potatoes).*

7. Seasonal vegetable and fruit plants

Seasonal vegetable plants are plants which are the sources of vitamin, mineral salt, etc, consumed from the part of the plant in the form of leaf, flower, fruit, and root with the age of less than one year.

Seasonal fruit plants are plants which are the sources of vitamin, mineral salt, etc, consumed from the part of the plant in the form of fruits. These plants are creeps with the age of less than one year.

8. Annual fruit and vegetable plants

Annual fruit plants are plants which are the sources of vitamin, contained mineral salt, etc, consumed from the part of plant in the form of fruit and more than one year of age.

Tanaman sayuran tahunan adalah tanaman sumber vitamin, garam mineral, dan lainnya yang dikonsumsi dari bagian tanaman berupa daun dan atau buah yang berumur lebih dari satu tahun.

which are the sources of vitamin, contained mineral salt, etc, consumed from the part of the plant in the form of vegetable and more than one year of age.

9. Tanaman biofarmaka adalah tanaman yang bermanfaat untuk obat-obatan, kosmetik dan kesehatan yang dikonsumsi atau digunakan dari bagian tanaman seperti daun, batang, buah, umbi (rimpang) ataupun akar.

9. Medicinal plants are plants which are useful for medicine. It is consumed from part of the plant such as leaf, flower, fruit, tuber, and root.

10. Tanaman hias adalah tanaman yang mempunyai nilai keindahan baik bentuk, warna daun, tajuk maupun bunganya, sering digunakan untuk penghias pekarangan dan lain sebagainya.

10. Ornamental plants are plants which have a beauty value, either in shape, colour of leaf or crown of flower, and they are often used as a yard decorator.

11. Luas panen tanaman hortikultura adalah luas tanaman sayuran, buah, biofarmaka dan hias yang diambil hasilnya/dipanen pada periode pelaporan.

11. Harvested area of horticulture is area which vegetable, fruit, medicinal and ornamental plant of crop harvested during the period of report.

12. Luas panen untuk tanaman sayuran adalah luas tanaman yang dipanen sekaligus/habis/dibongkar dan luas tanaman yang dipanen berkali-kali (lebih dari satu kali)/belum habis.

12. Harvested area of vegetables is area of entirely plant harvested/demolished and plant harvested several times/undemolished.

Tanaman yang dipanen sekaligus/

Entirely plants harvested/demolished are plants usually

habis/dibongkar adalah tanaman yang sehabis panen langsung dibongkar/dicabut, terdiri dari bawang merah, bawang putih, bawang daun, kentang, kol/kubis, kembang kol, petsai/sawi, wortel, lobak, dan kacang merah.

Tanaman yang dipanen berkali-kali (lebih dari satu kali)/belum habis adalah tanaman yang pemanenannya lebih dari satu kali dan biasanya dibongkar apabila panen terakhir sudah tidak memadai lagi, terdiri dari: kacang panjang, cabe besar, cabe rawit, jamur, tomat, terung, buncis, ketimun, labu siam, kangkung, bayam, melon, semangka, dan blewah.

13. Produksi hortikultura adalah hasil menurut bentuk produk dari setiap tanaman sayuran, buah-buahan, biofarmaka dan tanaman hias yang diambil berdasarkan luas yang dipanen/tanaman yang menghasilkan pada bulan/triwulan laporan.

harvested once and demolished to be substituted by other plants, consisting of: shallots, garlic, leeks, potato, cabbage, cauli flower, mustard green, carrots, chinese radish, and red kidney beans.

Plants harvested several times/ undemolished are plants usually harvested more than once and demolished in the case that the last harvest was economically not profitable. They consist of : yard long beans, chili, small chili, mushroom, tomatoes, egg plant, frech beans, cucumber, pumpkin/chajota, swamp cabbage, spinach, melon, watermelon, and blewah .

13. *Horticulture production is the standard production quantity form of vegetable, fruit, medicinal and ornamental plant based on harvested area/the number of production plants reported monthly/quarterly.*

ULASAN

Luas panen Padi di Bolaang Mongondow Selatan tahun 2018 menurun dibandingkan dengan tahun sebelumnya. Tercatat ada seluas 2.824 hektar luas panen padi. Tercatat pada 2018 ada produksi cabai sebesar 3.574 kwintal, yang merupakan hasil panen dari 693 hektar tanaman cabai.

Aktivitas perkebunan masih menjadi pilihan utama kegiatan pertanian di Bolaang Mongondow Selatan. Kelapa adalah tanaman perkebunan yang paling banyak diusahakan di Bolaang Mongondow Selatan. Tercatat pada tahun 2018 ada seluas 8.417,11 hektar luas tanaman kelapa dengan produksi sebesar 10.937 ton.

TECHNICAL NOTES

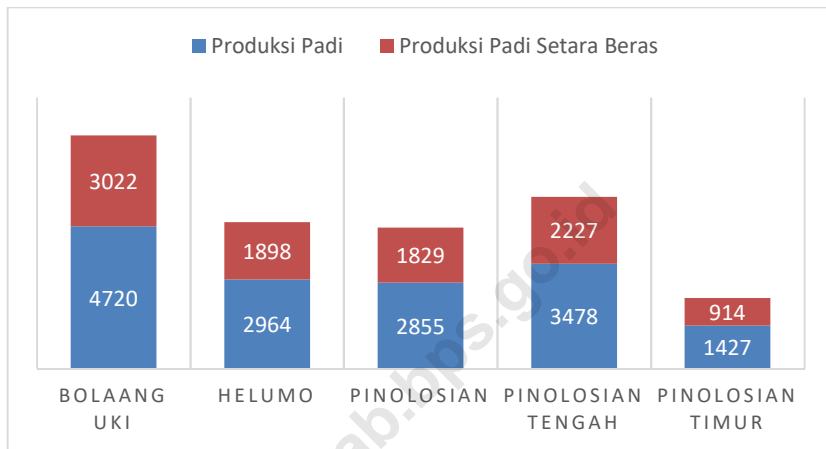
Harvest area of wet and paddy in Bolaang Mongondow Selatan in 2017 was decreasing than the last year. There was 2.824 hectares of paddy. In 2018 there was 3.574 kwintals of Chillis were produced from 693 hectares of chilli plants.

Crop activity was the most agriculture activity in Bolaang Mongondow Selatan. Coconut was the most crop cultivated in Bolaang Mongondow Selatan. There were 8.417,11 hectares area of coconut with the production as much as 10.937 tons.

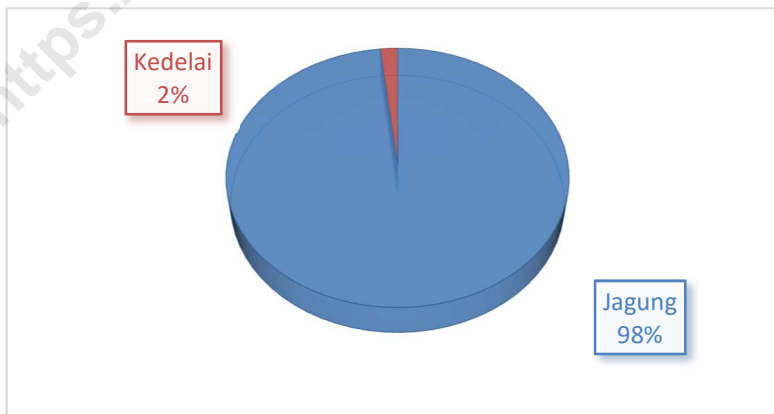
Sebagai wilayah yang berbatasan dengan laut, aktivitas perikanan banyak dilakoni oleh penduduk Bolaang Mongondow Selatan. Semua kecamatan berbatasan dengan laut. Tahun 2017, ada sebanyak 3.575 rumah tangga nelayan tangkap di laut. Jumlah keluarga nelayan terbesar ada di kecamatan Posigadan. Produksi ikan tangkap laut di tahun 2017 mencapai 2.592,0 ton. Angka ini meningkat 25 persen dari 2016.

As the region bordering the sea, fisheries activity was acted by many residents of Mongondow Bolaang Selatan Regency. All subdistrict are bordering the sea. In 2017, there were 3.575 households of fishermen at sea. The most fishermen families was in Posigadan Subdistrict. Marine capture fish production in 2017 reached 2.592 tons. This number increased 25 percent from 2016.

Gambar 9 Persentase Produksi Padi dan Produksi Padi Setara Beras di Kabupaten Bolaang Mongondow Selatan, 2018
Picture Percentage of Paddy Production and Rice Equivaten in Bolaang Mongondow Selatan Regency, 2018



Gambar 10 Presentase Produksi Jagung dan Kedelai di di Kab. Bolaang Mongondow Selatan, 2018
Picture Percentage of Production Maize and Soybean in Bolaang Mongondow Selatan Regency, 2018



5.1 TANAMAN PANGAN / *FOOD CROPS*Tabel
Table 5.1.1

Luas Panen, Produksi, Produktivitas Padi Menurut Kecamatan di Kabupaten Bolaang Mongondow Selatan (ha), 2018
Harvested Area, Production, and Productivity by Subdistricts in Bolaang Mongondow Selatan Regency (Ha), 2018

	Kecamatan <i>Subdistrict</i>	Luas Panen <i>Harvested Area</i>	Produksi <i>Production</i>	Productivitas <i>Productivity</i>
	(1)	(2)	(3)	(4)
1	Posigadan	-	-	-
2	Tomini	-	-	-
3	Bolaang Uki	863	4 720	54,70
4	Helumo	542	2 964	54,22
5	Pinolosian	522	2 855	54,65
6	Pinolosian Tengah	636	3 478	54,36
7	Pinolosian Timur	261	1 427	54,44
	Bolaang Mongondow Selatan	2 824	15 447	54,69

Sumber : Dinas Pertanian dan Ketahanan Pangan Kab. Bolaang Mongondow Selatan
Source : Agricultural and Food Resistance Services of Bolaang Mongondow Selatan Regency

Tabel
Table

5.1.2

**Produksi Padi Setara Beras Menurut Kecamatan di
Kabupaten Bolaang Mongondow Selatan, 2018**
*Rice Equivalent Production by Subdistrict in Bolaang
Mongondow Selatan Regency, 2018*

	Kecamatan Subdistrict	Produksi Padi (ton GKG) Paddy Production (ton GKG)	Produksi Padi Setara Beras (ton) Rice Equivalent Production (ton)
	(1)	(2)	(3)
1	Posigadan	-	-
2	Tomini	-	-
3	Bolaang Uki	4 720	3 022
4	Helumo	2 964	1 898
5	Pinolosian	2 855	1 829
6	Pinolosian Tengah	3 478	2 227
7	Pinolosian Timur	1 427	914
	2018	15 477	9 889

Sumber : Dinas Pertanian dan Ketahanan Pangan Kab. Bolaang Mongondow Selatan
Source : *Agricultural and Food Resistance Services of Bolaang Mongondow Selatan
Regency*

Tabel
Table 5.1.3

Produksi Jagung dan Kedelai Menurut Kecamatan di Kabupaten Bolaang Mongondow Selatan, 2018
Production of Maize and Soybean by Subdistrict in Bolaang Mongondow Selatan Regency, 2018

	Kecamatan Subdistrict	Produksi Jagung (ton) Production of Maize (ton)	Produksi Kedelai (ton) Production of Soybean (ton)
	(1)	(2)	(3)
1	Posigadan	8 119	123,65
2	Tomini	4 208	60,63
3	Bolaang Uki	4 729	131,97
4	Helumo	4 245	92,74
5	Pinolosian	3 965	45,12
6	Pinolosian Tengah	6 007	102,25
7	Pinolosian Timur	3 844	34,48
	2018	35 117	640,8

Sumber : Dinas Pertanian dan Ketahanan Pangan Kab. Bolaang Mongondow Selatan
Source : *Agricultural and Food Resistance Services of Bolaang Mongondow Selatan Regency*

5.2 HORTIKULTURA / HORTICULTURE

Tabel 5.2.1 Luas Panen Tanaman Sayuran Menurut Kecamatan dan Jenis Sayuran di Kab. Bolaang Mongondow Selatan (ton), 2017-2018
Harvested Area of Vegetables by Subdistrict and Kind of Plant in Bolaang Mongondow Selatan Regency (ton), 2017-2018

Kecamatan Subdistrict	Bawang Merah Shallot		Cabai Chilli		Kentang Potato		Kubis Cabbage	
	2017	2018	2017	2018	2017	2018	2017	2018
(1)	(2)	(3)	(4)	(5)	(6)	(7)	(8)	(9)
Posigadan	-	-	178	173	-	-	-	-
Tomini	-	2	-	29	-	-	-	-
Bolaang Uki	-	-	80	135	-	-	-	-
Helumo	-	-	5	120	-	-	-	-
Pinolosian	-	-	131	114	-	-	-	-
Pinolosian Tengah	-	-	8	39	-	-	-	-
Pinolosian Timur	-	-	32	83	-	-	-	-
Bolaan Mongondow Selatan	-	2	434	693	-	-	-	-

Sumber : BPS, Statistik Pertanian Hortikultura SPH-TH

Source : BPS-Statistics Indonesia, Agricultural Statistik for Horticulture SPH-TH

Lanjutan Tabel / Continued Table 5.2.1

Kecamatan Subdistrict	Petsai Chinese Cabbage		Tomat Tomato		Wortel Carrot	
	2017	2018	2017	2018	2017	2018
(1)	(2)		(3)		(4)	
Posigadan	-	-	-	-	-	-
Tomini	-	-	-	-	-	-
Bolaang Uki	-	-	-	-	-	-
Helumo	-	-	-	-	-	-
Pinolosian	-	-	-	-	-	-
Pinolosian Tengah	-	-	6	-	-	-
Pinolosian Timur	-	-	2	-	-	-
Bolaang Mongondow Selatan	-	-	8	-	-	-

Sumber : BPS, Statistik Pertanian Hortikultura SPH-TH

Source : BPS-Statistics Indonesia, Agricultural Statistik for Horticulture SPH-TH

Tabel 5.2.2
Table

Produksi Tanaman Sayuran Menurut Kecamatan dan Jenis Sayuran di Kab. Bolaang Mongondow Selatan (kuintal), 2017-2018

Production of Vegetables by Subdistrict and Kind of Plant in Bolaang Mongondow Selatan Regency (quintal), 2017-2018

Kecamatan Subdistrict	Bawang Merah Shallot		Cabai Chilli		Kentang Potato		Kubis Cabbage	
	2017	2018	2017	2018	2017	2018	2017	2018
(1)	(2)	(3)	(4)	(5)	(6)	(7)	(8)	(9)
Posigadan	-	-	1 916	895	-	-	-	-
Tomini	-	4	-	97	-	-	-	-
Bolaang Uki	-	-	1 020	600	-	-	-	-
Helumo	-	-	10	265	-	-	-	-
Pinolosian	-	-	1 552	553	-	-	-	-
Pinolosian Tengah	-	-	294	175	-	-	-	-
Pinolosian Timur	-	-	295	989	-	-	-	-
Bolaan Mongondow Selatan	-	4	5 087	3 574	-	-	-	-

Sumber : BPS, Statistik Pertanian Hortikultura SPH-TH

Source : BPS-Statistics Indonesia, Agricultural Statistik for Horticulture SPH-TH

Lanjutan Tabel / *Continued Table 5.2.2*

Kecamatan Subdistrict	Petsai Chinese Cabbage		Tomat Tomato		Wortel Carrot	
	2017	2018	2017	2018	2017	2018
(1)	(2)		(3)		(4)	
Posigadan	-	-	-	-	-	-
Tomini	-	-	-	-	-	-
Bolaang Uki	-	-	-	-	-	-
Helumo	-	-	-	-	-	-
Pinolosian	-	-	-	-	-	-
Pinolosian Tengah	-	-	32	-	-	-
Pinolosian Timur	-	-	6	-	-	-
Bolaang Mongondow Selatan	-	-	38	-	-	-

Sumber : BPS, Statistik Pertanian Hortikultura SPH-TH

Source : BPS-Statistics Indonesia, Agricultural Statistik for Horticulture SPH-TH

Tabel 5.2.3 Luas Panen Tanaman Sayur dan Buah-buahan Semusim Menurut Jenis Tanaman (ha), 2018
Table 5.2.3 Harvested Area Of Seasonal Vegetables and Fruits (ha), 2018

Jenis Tanaman / Kind of Plants		2018
	(1)	(2)
	Sayuran/ Vegetables	1 389
1	Bawang Daun/ <i>Wlech Onion</i>	-
2	Bawang Merah/ <i>Shallot</i>	2
3	Bawang Putih/ <i>Garlic</i>	-
4	Bayam/ <i>Spinach</i>	-
5	Buncis/ <i>Green Bean</i>	-
6	Cabai Besar/ <i>Chili (Capsicum Annum)</i>	-
7	Cabai Rawit/ <i>Chili (Capsicum Frutescens)</i>	693
8	Cabai/ <i>Chili</i>	693
9	Jamur/ <i>Mushroom</i>	-
10	Kacang Merah/ <i>Red Bean</i>	-
11	Kacang Panjang/ <i>Yaridlong Bean</i>	-
12	Kangkung/ <i>Kangkong</i>	-
13	Kembang Kol/ <i>Cauliflower</i>	-
14	Kentang/ <i>Potato</i>	-
15	Ketimun/ <i>Cucumber</i>	-
16	Kubis/ <i>Cabbage</i>	-
17	Labu Siam/ <i>Chayote</i>	-
18	Lobak/ <i>Radish</i>	-
19	Petsai/ <i>Chinese Cabbage</i>	-
20	Terung/ <i>Eggplant</i>	1
21	Tomat/ <i>Tomato</i>	-
22	Wortel/ <i>Carrot</i>	-
	Buah-Buahan/Fruits	-
23	Blewah/ <i>Centaloupe</i>	-
24	Melon/ <i>Melon</i>	-
25	Semangka/ <i>Watermelon</i>	-

Tabel 5.2.4 **Produksi Tanaman Sayur dan Buah-buahan Semusim Menurut Jenis Tanaman (Kuintal), 2018**
Table 5.2.4 **Production Of Seasonal Vegetables and Fruits (Quintal), 2018**

Jenis Tanaman / Kind of Plants		2018
(1)		(2)
Sayuran/ Vegetables		7 154
1	Bawang Daun/ <i>Wlech Onion</i>	-
2	Bawang Merah/ <i>Shallot</i>	4
3	Bawang Putih/ <i>Garlic</i>	-
4	Bayam/ <i>Spinach</i>	-
5	Buncis/ <i>Green Bean</i>	-
6	Cabai Besar/ <i>Chili (Capsicum Annum)</i>	-
7	Cabai Rawit/ <i>Chili (Capsicum Frutescens)</i>	3 574
8	Cabai/ <i>Chili</i>	3 574
9	Jamur/ <i>Mushroom</i>	-
10	Kacang Merah/ <i>Red Bean</i>	-
11	Kacang Panjang/ <i>Yaridlong Bean</i>	-
12	Kangkung/ <i>Kangkong</i>	-
13	Kembang Kol/ <i>Cauliflower</i>	-
14	Kentang/ <i>Potato</i>	-
15	Ketimun/ <i>Cucumber</i>	-
16	Kubis/ <i>Cabbage</i>	-
17	Labu Siam/ <i>Chayote</i>	-
18	Lobak/ <i>Radish</i>	-
19	Petsai/ <i>Chinese Cabbage</i>	-
20	Terung/ <i>Eggplant</i>	2
21	Tomat/ <i>Tomato</i>	-
22	Wortel/ <i>Carrot</i>	-
Buah-Buahan/Fruits		-
23	Blewah/ <i>Cantaloupe</i>	-
24	Melon/ <i>Melon</i>	-
25	Semangka/ <i>Watermelon</i>	-

Tabel 5.2.5
Table

Luas Panen Tanaman Biofarmaka Menurut Kecamatan dan Jenis Tanaman di Kab. Bolaang Mongondow Selatan (m³), 2018
Harvested Area of Medicinal Plants by Subdistrict and Kind of Plant in Bolaang Mongondow Selatan Regency (m³), 2018

Kecamatan Subdistrict	Jahe Ginger		Laos/lengkuas Galanga		Kencur East Indian Galanga		Kunyit Tumeric	
	2017	2018	2017	2018	2017	2018	2017	2018
(1)	(2)	(3)	(4)	(5)	(6)	(7)	(8)	(9)
Posigadan	-	-	-	-	-	-	-	-
Tomini	-	-	-	-	-	-	-	-
Bolaang Uki	-	-	-	-	-	-	-	-
Helumo	-	-	-	-	-	-	-	-
Pinolosian	-	-	-	-	-	-	-	-
Pinolosian Tengah	-	-	-	-	-	-	-	-
Pinolosian Timur	4	-	2	-	-	-	2	-
Bolaang Mongondow Selatan	4	-	2	-	-	-	2	-

Sumber : BPS, Statistik Pertanian Hortikultura SPH-TH

Source : BPS-Statistics Indonesia, Agricultural Statistik for Horticulture SPH-TH

Tabel
Table 5.2.6

Produski Tanaman Biofarmaka Menurut Kecamatan dan JenisTanaman di Kab. Bolaang Mongondow Selatan (kg), 2018
Productin of Medicinal Plants by Subdistrict and Kind of Plant in Bolaang Mongondow Selatan Regency (kg), 2018

Kecamatan Subdistrict	Jahe Ginger		Laos/lengkuas Galanga		Kencur East Indian Galanga		Kunyit Tumeric	
	2017	2018	2017	2018	2017	2018	2017	2018
(1)	(2)	(3)	(4)	(5)	(6)	(7)	(8)	(9)
Posigadan	-	-	-	-	-	-	-	-
Tomini	-	-	-	-	-	-	-	-
Bolaang Uki	-	-	-	-	-	-	-	-
Helumo	-	-	-	-	-	-	-	-
Pinolosian	-	-	-	-	-	-	-	-
Pinolosian Tengah	-	-	-	-	-	-	-	-
Pinolosian Timur	4	-	2	-	-	-	2	-
Bolaang Mongondow Selatan	4	-	2	-	-	-	2	-

Sumber : BPS, Statistik Pertanian Hortikultura SPH-TH

Source : BPS-Statistics Indonesia, Agricultural Statistik for Horticulture SPH-TH

Tabel
Table 5.2.7

Luas Panen Tanaman Biofarmaka Menurut JenisTanaman di Kab. Bolaang Mongondow Selatan (m³), 2016-2018
Harvested Area of Medicinal Plants by Kind of Plant in Bolaang Mongondow Selatan Regency (m³), 2016-2018

Jenis Tanaman <i>Kind of Plants</i>		2016	2017	2018
(1)	(2)	(3)	(4)	(4)
1	Jahe/ <i>Ginger</i>	-	4	-
2	Laos/ <i>Lengkuas/Galanga</i>	-	2	-
3	Kencur/ <i>East India Galanga</i>	-	-	-
4	Kunyit/ <i>Tumeric</i>	-	2	-
5	Lidah Buaya/ <i>Oliviera</i>	-	1	-
6	Mengkudu/ <i>Pace/Indian Mulberry</i>	-	1	-
7	Sambiloto/ <i>King of Bitter</i>	-	1	-
8	Temulawak/ <i>Java Tumeric</i>	-	2	-
Bolaang Mongondow Selatan		-	13	-

Sumber : BPS, Statistik Pertanian Hortikultura SPH-TH

Source : BPS-Statistics Indonesia, Agricultural Statistik for Horticulture SPH-TH

Tabel
Table

5.2.8

**Produksi Tanaman Biofarmaka JenisTanaman di Kab.
Bolaang Mongondow Selatan (kg), 2016-2018**
**Harvested Area of Medicinal Plants by Kind of Plant in
Bolaang Mongondow Selatan Regency (kg), 2016-
2018**

Jenis Tanaman <i>Kind of Plants</i>		2016	2017	2018
(1)		(2)	(3)	(4)
1	Jahe/ <i>Ginger</i>	-	4	-
2	Laos/Lengkuas/ <i>Galanga</i>	-	2	-
3	Kencur/ <i>East India Galanga</i>	-	-	-
4	Kunyit/ <i>Tumeric</i>	-	2	-
5	Lidah Buaya/ <i>Oliviera</i>	-	1	-
6	Mengkudu/ <i>Pace/Indian Mulberry</i>	-	1	-
7	Sambiloto/ <i>King of Bitter</i>	-	1	-
8	Temulawak/ <i>Java Tumeric</i>	-	2	-

Bolaang Mongondow Selatan

Sumber : BPS, Statistik Pertanian Hortikultura SPH-TH

Source : BPS-Statistics Indonesia, Agricultural Statistik for Horticulture SPH-TH

Tabel 5.2.9
Table

Luas Panen Tanaman Hias Menurut Kecamatan dan Jenis Tanaman di Kab. Bolaang Mongondow Selatan (m³), 2018
Harvested Area of Ornamental Plants by Subdistrict and Kind of Plant in Bolaang Mongondow Selatan Regency (m³), 2018

Kecamatan Subdistrict	Anggrek Orchid		Krisan Chrysantemum		Mawar Rose		Sadap Malam Tuberose	
	2017	2018	2017	2018	2017	2018	2017	2018
(1)	(2)	(3)	(4)	(5)	(6)	(7)	(8)	(9)
Posigadan	-	-	-	-	-	-	-	-
Tomini	-	-	-	-	-	-	-	-
Bolaang Uki	-	-	-	-	-	-	-	-
Helumo	-	-	-	-	-	-	-	-
Pinolosian	-	-	-	-	-	-	-	-
Pinolosian Tengah	-	-	-	-	-	-	-	-
Pinolosian Timur	-	-	-	-	-	-	-	-
Bolaang Mongondow Selatan	-	-	-	-	-	-	-	-

Sumber : BPS, Statistik Pertanian Hortikultura SPH-TH

Source : BPS-Statistics Indonesia, Agricultural Statistik for Horticulture SPH-TH

Tabel
Table 5.2.10

Produksi Tanaman Hias Menurut Kecamatan dan Jenis Tanaman di Kab. Bolaang Mongondow Selatan (kg), 2018
Production of Ornamental Plants by Subdistrict and Kind of Plant in Bolaang Mongondow Selatan Regency (kg), 2018

Kecamatan Subdistrict	Anggrek Orchid		Krisan Chrysantemum		Mawar Rose		Sadap Malam Tuberose	
	2017	2018	2017	2018	2017	2018	2017	2018
(1)	(2)	(3)	(4)	(5)	(6)	(7)	(8)	(9)
Posigadan	-	-	-	-	-	-	-	-
Tomini	-	-	-	-	-	-	-	-
Bolaang Uki	-	-	-	-	-	-	-	-
Helumo	-	-	-	-	-	-	-	-
Pinolosian	-	-	-	-	-	-	-	-
Pinolosian Tengah	-	-	-	-	-	-	-	-
Pinolosian Timur	-	-	-	-	-	-	-	-
Bolaang Mongondow Selatan	-	-	-	-	-	-	-	-

Sumber : BPS, Statistik Pertanian Hortikultura SPH-TH

Source : BPS-Statistics Indonesia, Agricultural Statistik for Horticulture SPH-TH

Tabel
Table 5.2.11 **Luas Panen Tanaman Hias Menurut JenisTanaman di Kab. Bolaang Mongondow Selatan (m³), 2016-2018**
Harvested Area of Ornamental Plants by Kind of Plant in Bolaang Mongondow Selatan Regency (m³), 2016-2018

Jenis Tanaman Kind of Plants		2016	2017	2018
(1)		(2)	(3)	(4)
1	Anggrek/ <i>Orchid</i>	-	-	-
2	Krisan/ <i>Chrysantemum</i>	-	-	-
3	Mawar/ <i>Rose</i>	-	-	-
4	Sadap Malam/ <i>Tuberose</i>	-	-	-
Bolaang Mongondow Selatan		-	-	-

Sumber : BPS, Statistik Pertanian Hortikultura SPH-TH

Source : BPS-Statistics Indonesia, Agricultural Statistik for Horticulture SPH-TH

Tabel
Table 5.2.12 **Produksi Tanaman Hias JenisTanaman di Kab. Bolaang Mongondow Selatan (kg), 2016-2018**
Production of Ornamental Plants by Kind of Plant in Bolaang Mongondow Selatan Regency (kg), 2016-2018

Jenis Tanaman <i>Kind of Plants</i>		2016	2017	2018
(1)		(2)	(3)	(4)
1	Anggrek/ <i>Orchid</i>	-	-	-
2	Krisan/ <i>Chrysantemum</i>	-	-	-
3	Mawar/ <i>Rose</i>	-	-	-
4	Sadap Malam/ <i>Tuberose</i>	-	-	-
Bolaang Mongondow Selatan		-	-	-

Sumber : BPS, Statistik Pertanian Hortikultura SPH-TH

Source : BPS-Statistics Indonesia, Agricultural Statistik for Horticulture SPH-TH

Tabel
Table 5.2.13

Produksi Buah-buahan Menurut Kecamatan dan Jenis Buah di Kabupaten Bolaang Mongondow Selatan (Kuintal), 2017-2018
Production of Fruits by Subdistrict and Kind of Fruit in Bolaang Mongondow Selatan Regency (Quintal), 2017-2018

Kecamatan Subdistrict	Mangga Mango	Durian Durian	Jeruk Orange	Pisang Banana	Pepaya Papaya	Salak Salacca	Lainnya Others
(1)	(2)	(3)	(4)	(5)	(6)	(7)	(8)
1 Posigadan	125	-	-	3 180	-	-	-
2 Tomini	1 250	-	-	100	-	-	-
3 Bolaang Uki	2 620	-	-	165	121	-	-
4 Helumo	-	-	-	-	-	-	-
5 Pinolosian	1 025	304	-	470	216	-	-
6 Pinolosian Tengah	41	-	-	700	-	-	-
7 Pinolosian Timur	55	60	-	49	-	-	-
2018	5 116	364	-	4 664	337	-	-
2017	2 002	340	-	1 185	213	-	-

Sumber : BPS, Statistik Pertanian Hortikultura SPH-TH

Source : BPS-Statistics Indonesia, Agricultural Statistik for Horticulture SPH-TH

Tabel 5.2.14 **Produksi Tanaman Sayur dan Buah-buahan Semusim Menurut Jenis Tanaman (Kuintal), 2018**
Table 5.2.14 **Production Of Seasonal Vegetables and Fruits (Quintal), 2018**

Jenis Tanaman / Kind of Plants		2018
(1)		(2)
Buah-buahan/ Fruits		14 116
1	Alpukat/ <i>Avocado</i>	17
2	Belimbing/ <i>Star Fruit</i>	364
3	Durian/ <i>Durian</i>	5 116
4	Mangga/ <i>Mango</i>	20
5	Nangka/Cempedak/ <i>Jack Fruit</i>	20
6	Nanas/ <i>Pineapple</i>	337
7	Pepaya/ <i>Papaya</i>	4 664
8	Pisang/ <i>Banana</i>	3 574
9	Sukun/ <i>Bread Fruit</i>	4
Sayuran/Vegetables		-
10	Jengkol/ <i>Jengkol</i>	-
12	Melinjo/ <i>Melinjo</i>	-
13	Petai/ <i>Twisted Cluster Bean</i>	-

5.3 PERKEBUNAN / ESTATE CROPS

Luas Areal Tanaman Perkebunan Menurut Kecamatan dan Jenis Tanaman di Kab. Bolaang Mongondow Selatan (Ribu ha), 2018

Tabel 5.3.1
Table

Planted Area of Estate Crops by Subdistrict and Type of Crops in Bolaang Mongondow Selatan Regency (Ribu ha), 2018

Kecamatan Subdistrict	Kelapa Sawir Oil Palm		Kelapa Coconut		Karet Rubber		Kopi Coffee	
	2017	2018	2017	2018	2017	2018	2017	2018
(1)	(2)	(3)	(4)	(5)	(6)	(7)	(8)	(9)
Posigadan	-	-	1 533,65	642,42	-	-	1,90	3,34
Tomini	-	-	-	643,35	-	-	-	2,20
Bolaang Uki	-	-	4 056,05	1 472,45	-	-	3,63	5,53
Helumo	-	-	-	1 471,25	-	-	-	4,3
Pinolosian	-	-	1 815,74	1 528,01	-	-	1,03	3,31
Pinolosian Tengah	-	-	1 845,57	1 395,97	-	-	4,33	3,38
Pinolosian Timur	-	-	1 649,56	1 262,66	-	-	1,46	3,69
Bolaang Mongondow Selatan	-	-	10 900,57	8 417,11	-	-	12,37	25,75

Sumber : Dinas Pertanian dan Ketahanan Pangan Kab. Bolaang Mongondow Selatan
Source : *Agricultural and Food Resistance Services of Bolaang Mongondow Selatan Regency*

Lanjutan Tabel/Continued Table 5.3.1

Kecamatan Subdistrict	Tebu Sugar Cane		Kakao Cacao		Teh Tea		Tembakau Tobacco	
	2017	2018	2017	2018	2017	2018	2017	2018
(1)	(2)	(3)	(4)	(5)	(6)	(7)	(8)	(9)
Posigadan	-	-	542,75	271,5	-	-	-	-
Tomini	-	-	-	271,25	-	-	-	-
Bolaang Uki	-	-	148	82	-	-	-	-
Helumo	-	-	-	76	-	-	-	-
Pinolosian	-	-	295,37	295,32	-	-	-	-
Pinolosian Tengah	-	-	321,12	326,12	-	-	-	-
Pinolosian Timur	-	-	340,73	340,73	-	-	-	-
Bolaang Mongondow Selatan	-	-	1 647,97	1 662,97	-	-	-	-

Sumber : Dinas Pertanian dan Ketahanan Pangan Kab. Bolaang Mongondow Selatan
 Source : Agricultural and Food Resistance Services of Bolaang Mongondow Selatan
 Regency

Tabel
Table 5.3.2

Produksi Tanaman Perkebunan Menurut Kecamatan dan Jenis Tanaman di Kab. Bolaang Mongondow Selatan (ton), 2018
Production of Estate Crops by Subdistrict and Type of Crops in Bolaang Mongondow Selatan Regency (ton), 2018

Kecamatan Subdistrict	Kelapa Sawir Oil Palm		Kelapa Coconut		Karet Rubber		Kopi Coffee	
	2017	2018	2017	2018	2017	2018	2017	2018
(1)	(2)	(3)	(4)	(5)	(6)	(7)	(8)	(9)
Posigadan	-	-	1 533,65	771,93	-	-	0,90	0,19
Tomini	-	-	-	771,90	-	-	-	0,09
Bolaang Uki	-	-	4 056,05	2 034,43	-	-	2,32	0,34
Helumo	-	-	-	2 032,20	-	-	-	0,12
Pinolosian	-	-	1 815,74	1 821,24	-	-	0,46	0,78
Pinolosian Tengah	-	-	1 845,57	1 850,57	-	-	0,65	0,26
Pinolosian Timur	-	-	1 649,56	1 654,50	-	-	0,77	0,22
Bolaang Mongondow Selatan	-	-	10 900,57	10 937	-	-	5,10	1,91

Sumber : Dinas Pertanian dan Ketahanan Pangan Kab. Bolaang Mongondow Selatan
Source : *Agricultural and Food Resistance Services of Bolaang Mongondow Selatan Regency*

Lanjutan Tabel/*Continued Table 5.3.2*

Kecamatan Subdistrict	Tebu <i>Sugar Cane</i>		Kakao <i>Cacao</i>		Teh <i>Tea</i>		Tembakau <i>Tobacco</i>	
	2017	2018	2017	2018	2017	2018	2017	2018
(1)	(2)	(3)	(4)	(5)	(6)	(7)	(8)	(9)
Posigadan	-	-	143,00	79,50	-	-	-	-
Tomini	-	-	-	75,50	-	-	-	-
Bolaang Uki	-	-	14,90	15,15	-	-	-	-
Helumo	-	-	-	12,25	-	-	-	-
Pinolosian	-	-	71,20	79,70	-	-	-	-
Pinolosian Tengah	-	-	70,15	78,65	-	-	-	-
Pinolosian Timur	-	-	103,00	111,50	-	-	-	-
Bolaang Mongondow Selatan	-	-	402,25	452,25	-	-	-	-

Sumber : Dinas Pertanian dan Ketahanan Pangan Kab. Bolaang Mongondow Selatan

Source : *Agricultural and Food Resistance Services of Bolaang Mongondow Selatan
Regency*

<https://bolselkab.bps.go.id>

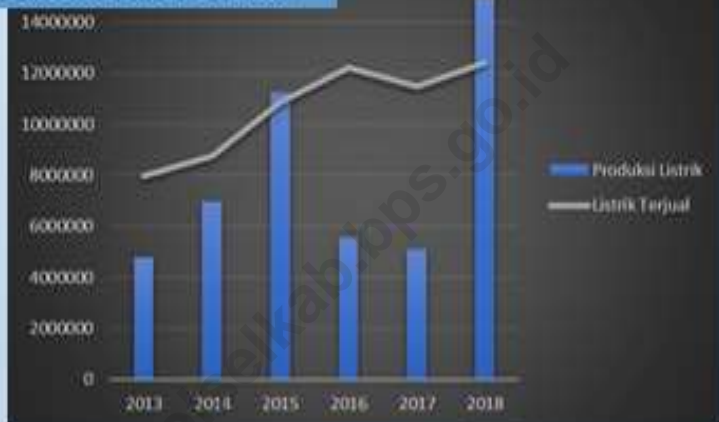
BAB VI

ENERGI

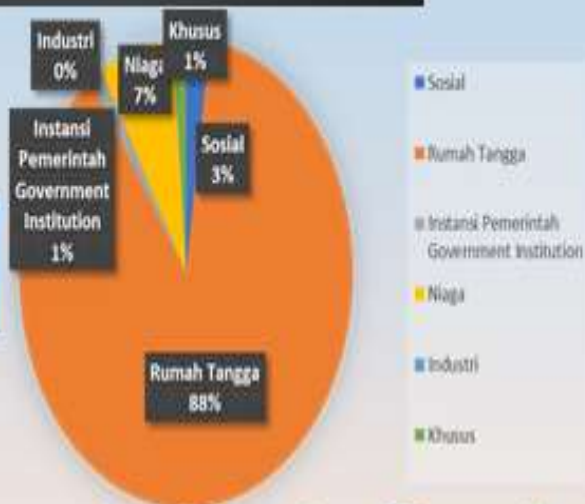
CHAPTER VI: ENERGY

2018

Produksi dan Distribusi Listrik PT.
PLN/Production and Distribution of
Electricity of State Electricity Company



Jumlah Pelanggan Air Minum/Number of
Customer and Distributed Clean Water



PENJELASAN TEKNIS

1. Pengumpulan data industri besar dan sedang dilakukan melalui Survei Industri Besar dan Sedang yang dilaksanakan setiap tahun secara lengkap (sensus) sejak tahun 1975. Survei Industri Besar dan Sedang mencakup semua perusahaan industri yang mempunyai tenaga kerja 20 orang atau lebih dengan menggunakan kuesioner II A.
2. Klasifikasi industri yang digunakan dalam survei ini berdasar kepada Klasifikasi Baku Lapangan Usaha Indonesia (KBLI). KBLI adalah klasifikasi lapangan usaha yang berdasar kepada *International Standard Industrial Classification of All Economic Activities* (ISIC) revisi 4 yang telah disesuaikan dengan kondisi Indonesia.
3. **Industri manufaktur** yaitu suatu kegiatan ekonomi yang melakukan kegiatan mengubah barang dasar secara mekanis, kimia, atau dengan tangan sehingga menjadi barang jadi/setengah jadi, dan atau barang yang kurang nilainya menjadi barang yang lebih tinggi nilainya, dan sifatnya lebih dekat kepada pemakai akhir. Termasuk

TECHNICAL NOTES

1. *Data collection of large and medium scale manufacturing is conducted through The Large and Medium Manufacturing Establishment Survey that has been done annually for all industries (census) since 1975. Large and Medium Manufacturing Establishment Survey covers all manufactures/industries with 20 workers or more by questionnaire II A.*
2. *The industrial clasification adopted in this survey refers to the Klasifikasi Baku Lapangan Usaha Indonesia (KBLI). KBLI is classification of economic activities based on the International Standard Industrial Classification of All Economic Activities (ISIC rev 4) that has been modified according to the local condition in Indonesia.*
3. **Manufacturing industry** is defined as an economic activity processing basic goods mechanically, chemicals or manually into final or intermediate goods. It is also defined as processing of lower value goods into higher value goods as final or intermediate products. The activities also include services for manufacturing

kegiatan ini adalah jasa industri dan pekerjaan perakitan.

4. **Perusahaan atau usaha industri** adalah suatu unit (kesatuan) usaha yang melakukan kegiatan ekonomi, bertujuan menghasilkan barang atau jasa, terletak pada suatu bangunan atau lokasi tertentu, dan mempunyai catatan administrasi tersendiri mengenai produksi dan struktur biaya serta ada seorang atau lebih yang bertanggung jawab atas usaha tersebut.
 5. Industri manufaktur dikelompokkan kedalam 4 golongan berdasarkan banyaknya pekerja, yaitu: industri besar (100 orang pekerja atau lebih), industri sedang/menengah (20–99 orang pekerja), industri kecil (5–19 orang pekerja), dan industri mikro (1–4 orang pekerja).
 6. Pelanggan adalah individu atau kelompok, baik rumah tangga, perusahaan atau institusi non profit yang membeli air bersih dari perusahaan air bersih.
 7. Air disalurkan adalah volume air bersih dari perusahaan air bersih
4. ***A manufacturing establishment is defined as a production unit engaged in economic activity, producing goods or services, located in a building or in a certain location, keeping a business record concerning the production and cost structure, and having a person or more that are responsible to those activities.***
 5. ***Manufacturing industries are categorized into four groups, based on the number of employees: large scale manufacturing (100 employees or more), medium scale manufacturing (20–99 employees), small scale manufacturing (5–19 employees), and micro industry (1–4 employees).***
 6. ***Customers are individuals or groups, whether household, company or non-profit institutions that buy water supply from water supply establishment.***
 7. ***Distributed water is the volume of water supply from water supply establishment.***

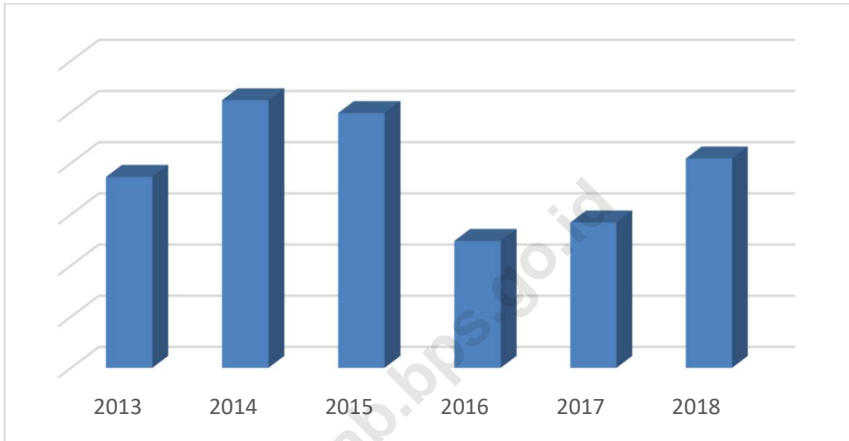
ULASAN**ENERGI**

Kebutuhan listrik di Kabupaten Bolaang Mongondow Selatan sebagian besar dipenuhi oleh listrik PLN. Dari tahun 2013 hingga 2018, jumlah pelanggan listrik PLN terus mengalami peningkatan. Pada 2017 tercatat jumlah pelanggan listrik PLN sebanyak 11.651 pelanggan. Jumlah ini meningkat menjadi 12.039 di 2018. Pada tahun 2017, daya terpasang mencapai 2.840 KW, dan naik menjadi 4.090 KW di 2018. Kenaikan ini tidak diikuti oleh peningkatan produksi listrik yang malah berkurang.

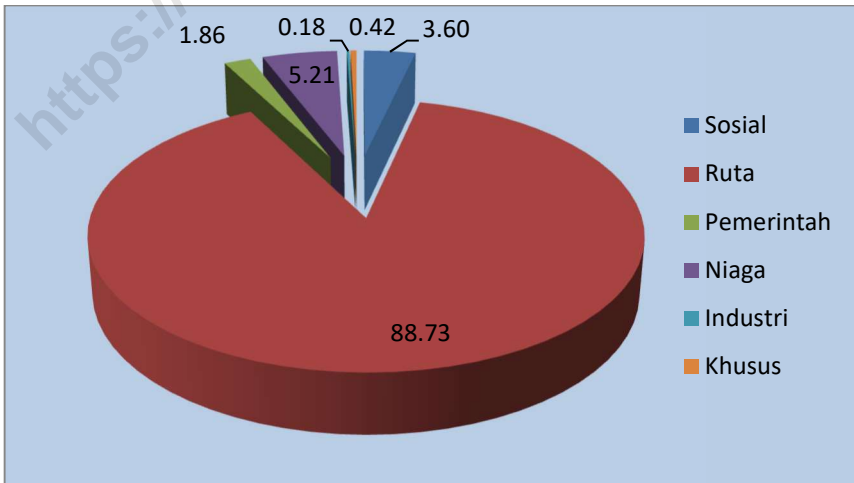
DESCRIPTION**ENERGY**

Most of electric demand in Mongondow Bolaang Selatan Regency is met by PLN. From 2013 to 2018, the amount of PLN's customer was constantly increasing. In 2017, the customer are as many as 11.651 customers. This number increased in 2018 became 12.039. In 2017, the installed power was 2.840 KW, increased in 2017 became 4.090 KW. This increase was not followed by electric production.

Gambar 11 Daya Terpasang di Kab. Bolaang Mongondow Selatan, 2013-2018 (KW)
Picture Installed Capacity in Bolaang Mongondow Selatan Regency, 2012-2017 (KW)



Gambar 12 Jumlah Pelanggan PDAM di Bolaang Mongondow Raya, 2018
Picture Number of PDAM's Costumer in Bolaang Mongondow Raya, 2018



6.1 ENERGI/ENERGY

Tabel
Table 6.1.1

Daya Terpasang, Produksi, dan Distribusi Listrik PT. PLN (Persero) pada Cabang/Ranting PLN di Kab. Bolaang Mongondow Selatan 2013 – 2018
Installed Capacity, Production, and Distribution of Electricity of State Electricity Company at Branch Level in Bolaang Mongondow Selatan Regency, 2013–2018

Tahun Year	Daya Terpasang Installed Capacity (KW)	Produksi Listrik Production (KWh)	Listrik Terjual Electricity Sold (KWh)	Dipakai Sendiri Own Usage (KWh)	Susut/Hilang Shrunked (KWh)
(1)	(2)	(3)	(4)	(5)	(6)
1 2013	3 730	4 791 431	7 965 425	121 416	*
2 2014	5 230	6 953 551	8 751 839	298 377	*
3 2015	4 980	11 248 324	10 865 554	95 921	1 635 685
4 2016	2 480	5 571 973	12 213 338	164 558	913 692
5 2017	2 840	5 108 421	11 489 653	201 864	1 961 215
6 2018	4 090	15 020 916	12 404 984	467 710	2 615 932

Sumber : Perusahaan Listrik Negara Cabang Kotamobagu

Source : *The State Electric Company Branch Kotamobagu*

*) Untuk Pemetaan susut energi kantor PLN Area Kotamobagu, Rayon Kantor Area Kotamobagu baru ada pada tahun 2016, sedangkan di tahun sebelumnya dihitung susut *Mapping shrinkage energy to PLN office Kotamobagu Area, Rayon new Area Office Kotamobagu there in 2016, while in the previous year is calculated shrinkage*

**) Sistem Aplikasi Pelayanan Pelanggan Terpusat (AP2T) pada PLN baru diterapkan pada tahun 2012 sehingga data perhitungan masih dilakukan secara manual dan PLN hanya ada data pada tingkat PT. PLN Area Kotamobagu.
Centralized Customer Service Application System (AP2T) on new PLN implemented in 2012 so that the calculation data is still done manually and we were only there is data on the level of PT. PLN Kotamobagu Area.

Tabel 6.1.2 **Jumlah Pelanggan Listrik di Kab. Bolaang Mongondow Selatan, 2013 - 2018**
Table *Number of Registered Electricity Costumer in Bolaang Mongondow Selatan Regency, 2013–2018*

Tahun Year	Jumlah Pelanggan Number of Costumer
(1)	(2)
2 0 1 3	9 480
2 0 1 4	10 018
2 0 1 5	10 714
2 0 1 6	11 224
2 0 1 7	11 651
2 0 1 8	12 039

Sumber : Perusahaan Listrik Negara Cabang Kotamobagu
 Source : *The State Electric Company Branch Kotamobagu*

Tabel
Table

6.1.3

Jumlah Pelanggan dan Air yang Disalurkan Menurut
Pelanggan di Bolaang Mongondow, 2018
*Number of Customer and Distributed Clean Water by Type
of Customers in Bolaang Mongondow, 2018*

Pelanggan <i>Customers</i>	Pelanggan <i>Customers</i>	Air Disalurkan <i>Distributed Water (m³)</i>	Nilai/ <i>Value</i> (rupiah)
(1)	(2)	(3)	(4)
Sosial <i>Social</i>	310	69 451	253 881 781
Rumah Tangga <i>Household</i>	11 695	1 897 191	12 831 606
Instansi Pemerintah <i>Government Institution</i>	167	169 531	974 948 199
Niaga <i>Trade</i>	965	376 295	2 888 101 565
Industri <i>Industry</i>	21	37 730	239 753 800
Khusus <i>Exclusive</i>	139	21 063	412 887 400
Bolaang Mongondow Raya	13 297	2 571 261	17 601 179 000

Sumber : Perusahaan Daerah Air Minum Cabang Kotamobagu

Source : *Drinking Water Regional Company Branch Kotamobagu*

<https://bolselkab.bps.go.id>

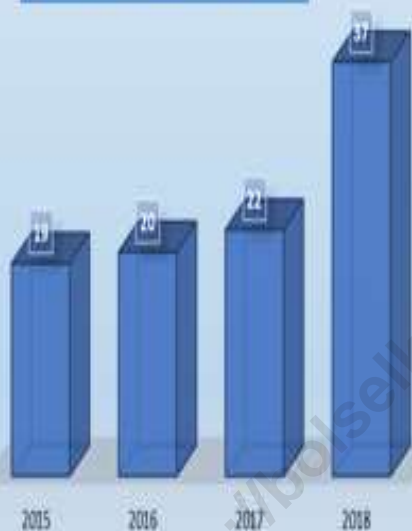
BAB VII

HOTEL DAN PARIWISATA

CHAPTER V: HOTEL AND TORISM

2018

Jumlah Restoran/Number of Restaurant



Jumlah Wisatawan/Number of Tourist



5.620
Wisatawan
Domestik

191
Wisatawan
Asing



11 Hotel
99 Kamar Hotel



PENJELASAN TEKNIS

1. **Konsep dan definisi pariwisata** mengikuti rekomendasi United Nations World Tourism Organization (UNWTO) dan International Union of Office Travel Organization (IUOTO).
2. **Wisatawan mancanegara (wisman)** ialah pengunjung yang mengunjungi suatu negara di luar tempat tinggalnya, didorong oleh satu atau beberapa keperluan tanpa bermaksud memperoleh penghasilan di tempat yang dikunjungi dan lamanya kunjungan tersebut tidak lebih dari satu tahun (12 bulan). Definisi ini mencakup 2 (dua) kategori wisatawan mancanegara, yaitu :
 - a. **Wisatawan (turis)** ialah setiap pengunjung seperti definisi di atas yang tinggal paling sedikit 24 jam, akan tetapi tidak lebih dari 1 (satu) tahun di tempat yang dikunjungi, dengan maksud antara lain: berlibur, rekreasi, olah raga, bisnis, menghadiri pertemuan, studi, dan kunjungan dengan alasan kesehatan.

TECHNICAL NOTES

1. ***The concept and definition of tourism** refers to the recommendations of the United Nations World Tourism Organization (UNWTO) and International Union of Office Travel Organizations (IUOTO).*
2. ***An International Visitor** is any person visiting a country other than his usual place of residence for any reason other than for earning income in the country visited, and the length of stay is no more than one year (12 months). This definition covers two categories of foreign visitors, namely :*
 - a. ***"Tourist"** is any visitor staying for at least 24 hours, but no more than one year, in the country visited, with the intention of visiting, and for any of these purposes: - Pleasure, recreation and sports, - Business, visiting friends and relatives, missions, attending meetings, conferences, visit for health reasons and study.*

- b. **Excursionist** ialah setiap pengunjung seperti definisi di atas yang tinggal kurang dari 24 jam di tempat yang dikunjungi (termasuk "Cruise passengers"). Cruise Passengers ialah setiap pengunjung yang tiba di suatu negara di mana mereka tidak menginap di akomodasi yang tersedia di negara tersebut, misalnya dengan kapal laut.
3. **Rata-rata lama tinggal** adalah rata-rata waktu tinggal wisatawan mancanegara di Indonesia untuk satu kali kunjungan.
4. **Usaha penyediaan akomodasi** adalah usaha yang menyediakan pelayanan penginapan yang dapat dilengkapi dengan pelayanan pariwisata lainnya. Usaha penyediaan akomodasi dapat berupa hotel, vila, pondok wisata, bumi perkemahan, persinggahan karavan, dan akomodasi lainnya yang digunakan untuk tujuan pariwisata.
5. **Hotel** adalah penyediaan akomodasi secara harian berupa kamar-kamar di dalam satu bangunan yang dapat dilengkapi dengan jasa pelayanan makan
- b. *"Excursionist" is any visitor staying less than 24 hours in the country visited including, "Cruise Passengers", i.e. visitors arriving in a country without staying in any accommodation available in the visited country.*
3. ***Average length of stay** is the average stay duration of foreign visitor in Indonesia for one trip.*
4. ***The business of providing accommodation** is a business that provides specialty services that can be equipped with other tourism services. It includes hotel, villa, cottage, camping, caravan stop, and other accommodation that are used for tourism purposes.*
5. ***Room occupancy rate** is the number of room-nights occupied divided by the number of room-nights available, multiplied by 100 percent.*

dan minum, kegiatan hiburan dan atau fasilitas lainnya. Hotel terdiri dari hotel berbintang dan hotel non- bintang.

6. **Hotel bintang** adalah usaha penyediaan jasa pelayanan penginapan, makan minum serta jasa lainnya bagi umum dengan menggunakan sebagian atau seluruh bangunan. Usaha ini dikelola secara komersial serta memenuhi ketentuan persyaratan sebagai hotel bintang (termasuk berlian) yang ditetapkan dalam surat keputusan instansi yang membinanya. Misalnya hotel bintang lima, hotel bintang empat dan seterusnya.
 7. **Tingkat penghunian kamar hotel** adalah persentase banyaknya malam kamar yang dihuni terhadap banyaknya malam kamar yang tersedia.
 8. **Rata-rata lamanya tamu menginap** adalah banyaknya malam tempat tidur yang terpakai (malam tamu) dengan banyaknya tamu yang menginap di hotel atau akomodasi lainnya.
6. **A classified hotel** is the business of providing an accommodation, eating and drinking as well as other services for the public by using a building or a part of a building. It is managed commercially and meets specified requirements as a star hotel (including diamonds) set forth in the decree of fostering agency. For example, five star hotel, four star hotel, and so on.
 7. **Room occupancy rate** is the number of room-nights occupied divided by the number of room-nights available, multiplied by 100 percent.
 8. **Average length of stay** is the number of bed-nights used (guest night) divided by the number of guests coming to spend the night at the accommodation.

ULASAN

Tahun 2018 terdapat 11 hotel/penginapan di Bolaang Mongondow Selatan. Jumlah ini sama dengan jumlah hotel dibanding tahun 2017. Semua hotel/penginapan itu berada di Kecamatan Bolaang Uki, dimana Bolaang Uki sebagai ibukota kabupaten.

Pada tahun 2018, ada sebanyak 37 restoran yang beroperasi di Bolaang Mongondow Selatan, dimana sekitar 59,46 persen berada di kecamatan Bolaang Uki. Tahun 2017 ada penambahan restoran/rumah makan sebanyak 15 dari tahun 2017.

Aktivitas pariwisata di Bolaang Mongondow Selatan ditandai dengan kunjungan wisatawan, baik dari dalam maupun dari luar negeri. Tahun 2018, jumlah wisatawan domestik meningkat hingga 56.502 wisatawan. Diikuti pula peningkatan pada kunjungan wisatawan mancanegara menjadi 191 wisatawan dari 91 di tahun 2017.

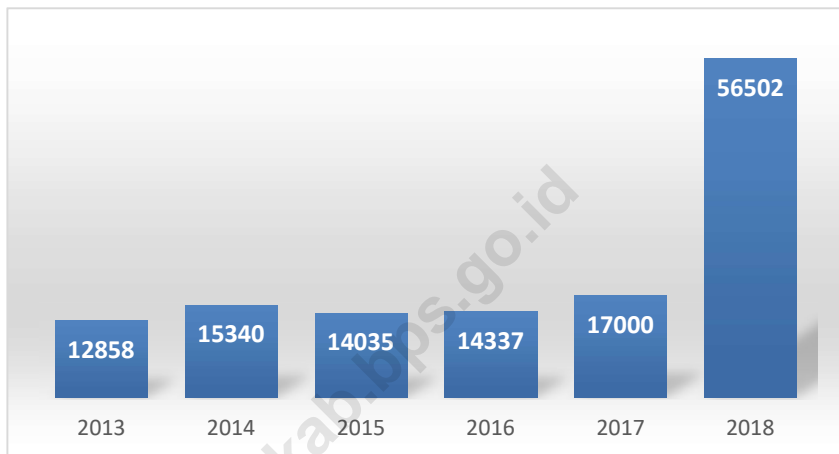
DESCRIPTION

In 2017, there were 11 hotels in Bolaang Mongondow Selatan Regency. This number is the same as the number of hotels compared to 2017. All the hotels were in Bolaang Uki Subdistrict, where Bolaang Uki was the capital of Bolaang Mongondow Selatan Regency.

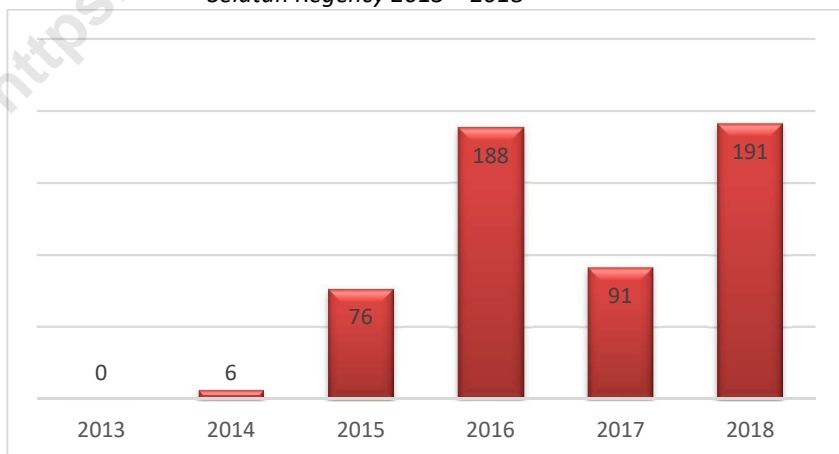
In 2018, there were 37 restaurants operated in Bolaang Mongondow selatan regency, about 59,46 percent was in Bolaang Uki Subdistrict. In 2017, there was 15 new restaurants.

Tourism activity in Bolaang Mongondow Selatan was marked by visiting of tourist, domestic and foreign tourist. In 2017, the number of domestic tourist visiting Bolaang Mongondow Selatan Regency had increased to 56.502 tourists. Also followed by an increase in foreign tourist arrivals to 191 from 91 in 2017.

Gambar 14 Jumlah Wisatawan Domestik di Kab. Bolaang Mongondow Selatan 2013 – 2018
Picture *Number of Domestic Touris in Bolaang Mongondow Selatan Regency 2013 – 2018*



Gambar 15 Jumlah Wisatawan Mancanegara di Kab. Bolaang Mongondow Selatan 2013 – 2018
Picture *Number of International Touris in Bolaang Mongondow Selatan Regency 2013 – 2018*



Tabel 7.1
Table

Jumlah Akomodasi Hotel/Penginapan Menurut Kecamatan di Kabupaten Bolaang Mongondow Selatan, 2017 – 2018
Number of Hotel Accomodations by Subdistrict in Bolaang Mongondow Selatan Regency, 2017 - 2018

	Kecamatan <i>Subdistrict</i>	Hotel <i>Hotels</i>		Kamar <i>Rooms</i>		Tempat Tidur <i>Beds</i>	
		2017	2018	2017	2018	2017	2018
	(1)	(2)	(3)	(4)	(5)	(6)	(7)
1	Posigadan	-	-	-	-	-	-
2	Helumo	-	-	-	-	-	-
3	Bolaang Uki	11	11	96	99	375	377
4	Helumo	-	-	-	-	-	-
5	Pinolosian	-	-	-	-	-	-
6	Pinolosian Tengah	-	-	-	-	-	-
7	Pinolosian Timur	-	-	-	-	-	-
Bolaang Mongondow Selatan		11	11	96	99	375	377

Sumber : Dinas Pariwisata dan Kebudayaan Kab. Bolaang Mongondow Selatan
Source : *Tourism and Culture Service of Bolaang Mongondow Selatan Regency*

Tabel 7.2 Jumlah Restoran/Rumah Makan Kecamatan di Kabupaten Bolaang Mongondow Selatan, 2016 – 2018
Table *Number of Restaurant by Subdistrict in Bolaang Mongondow Selatan Regency, 2016 - 2018*

	Kecamatan Subdistrict	2016	2017	2018
	(1)	(2)	(3)	(4)
1	Posigadan	5	5	6
2	Tomini	-	-	-
3	Bolaang Uki	14	16	22
4	Helumo	-	-	2
5	Pinolosian	-	-	2
6	Pinolosian Tengah	-	-	3
7	Pinolosian Timur	1	1	2
	Bolaang Mongondow Selatan	20	22	37

Sumber : Dinas Pariwisata dan Kebudayaan Kab. Bolaang Mongondow Selatan

Source : *Tourism and Culture Service of Bolaang Mongondow Selatan Regency*

Tabel 7.3 Jumlah Wisatawan Mancanegara dan Domestik di Kabupaten Bolaang Mongondow Selatan, 2013 – 2018
Table *Number of International and Domestic Visitors in Bolaang Mongondow Selatan Regency, 2013–2018*

Tahun Year	Wisatawan Visitors		Jumlah Total
	Mancanegara International	Domestic Domestic	
(1)	(2)	(3)	(4)
2013	-	12 858	12 858
2014	6	15 340	15 346
2015	76	14 035	14 111
2016	188	14 337	14 525
2017	91	17 000	17 091
2018	191	56 502	56 693

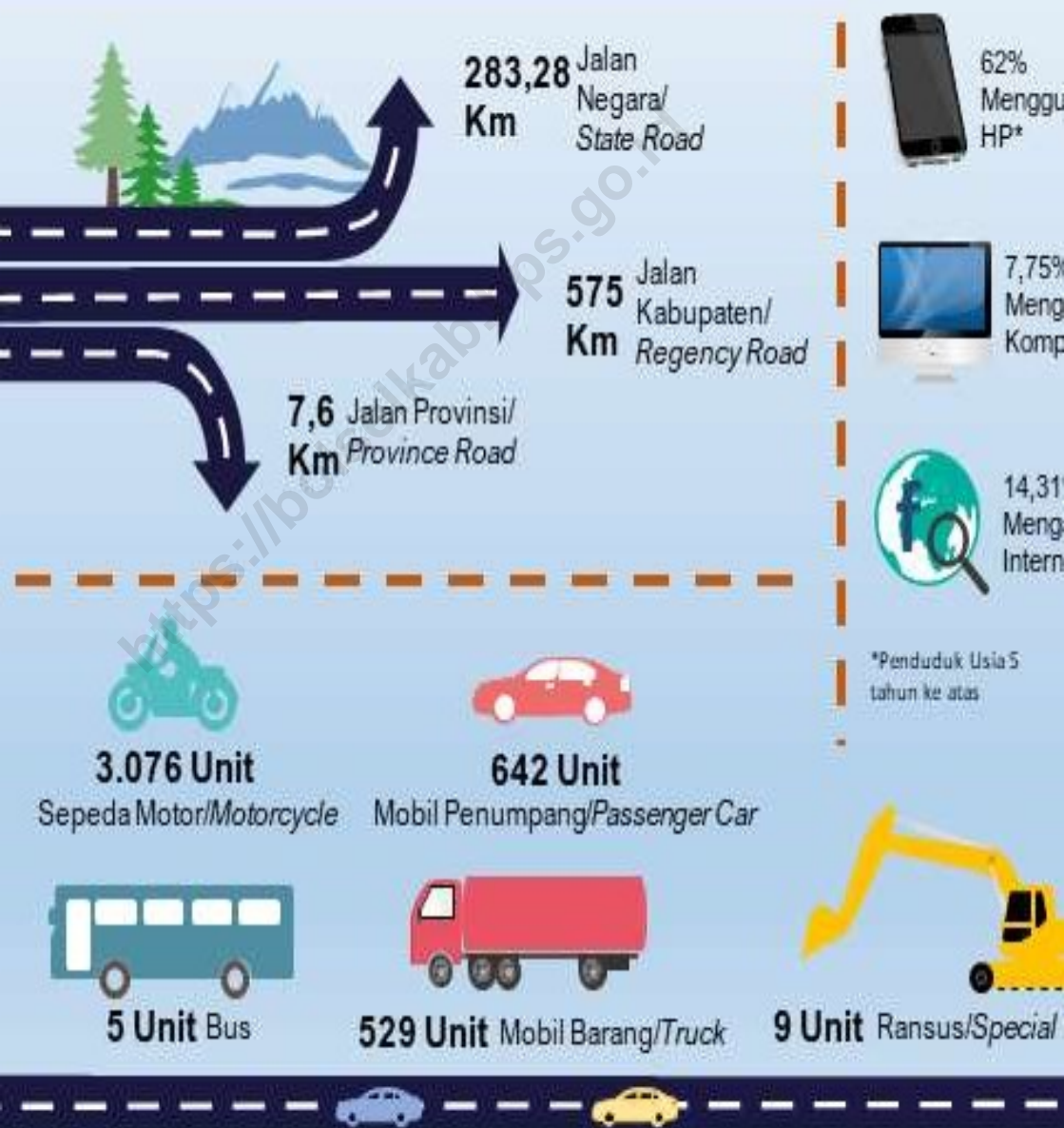
Sumber : Dinas Pariwisata dan Kebudayaan Kab. Bolaang Mongondow Selatan

Source : *Tourism and Culture Service of Bolaang Mongondow Selatan Regency*

BAB VIII

TRANSPORTASI DAN KOMUNIKASI

CHAPTER IX: TRANSPORTATION AND COMMUNICATION
2018



PENJELASAN TEKNIS

TECHNICAL NOTES

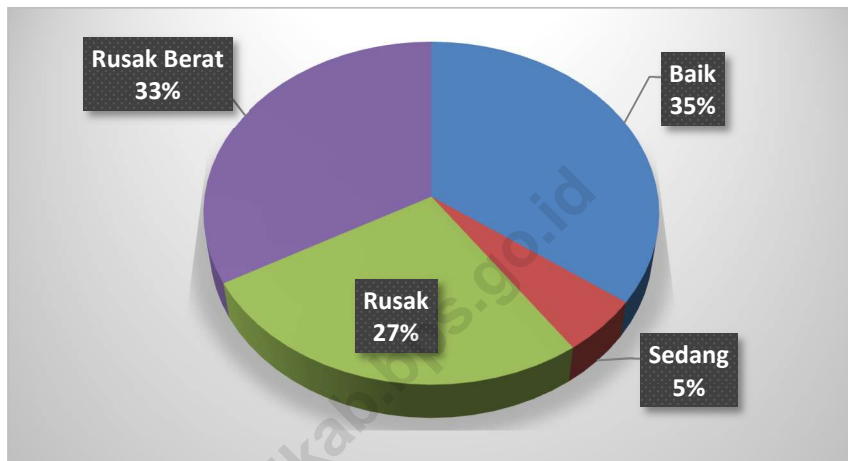
- 1. Kendaraan bermotor** adalah setiap kendaraan yang digerakkan oleh peralatan teknik yang ada pada kendaraan tersebut, biasanya digunakan untuk angkutan orang atau barang di jalan raya selain kendaraan yang berjalan di atas rel. Yang dicatat adalah semua jenis kendaraan kecuali kendaraan bermotor TNI/Polri dan Korps Diplomatik.
 - 2. Mobil penumpang** adalah setiap kendaraan bermotor yang dilengkapi dengan tempat duduk untuk sebanyak-banyaknya delapan orang, tidak termasuk tempat duduk untuk pengemudi, baik dilengkapi atau tidak dilengkapi bagasi.
 - 3. Mobil bis** adalah setiap kendaraan bermotor yang dilengkapi dengan tempat duduk untuk lebih dari delapan orang, tidak termasuk tempat duduk untuk pengemudi, baik dilengkapi atau tidak dilengkapi bagasi.
 - 4. Mobil truk** adalah setiap kendaraan bermotor yang digunakan untuk angkutan barang, selain mobil penumpang, mobil bis, dan kendaraan bermotor roda dua.
- 1. Motor vehicles** are any kind of vehicles motorized by machine set up in those vehicles, they are usually used for transporting peoples or goods on roads except vehicles moving along a railway line. The data cover all kinds of motor vehicles except those belong to Indonesia Army Force Indonesian State Police and Diplomatic Corps.
 - 2. Passenger cars** are any motor vehicles with no more than eight seats, excluding seat for driver, it can be with or without hoot.
 - 3. Buses** are large passenger cars having seats for more than eight passengers, excluding seat for driver, it can be with or without hoot.
 - 4. Trucks** are any motor vehicles used to transport goods excluding passenger cars, buses, and motorcycles.

5. **Kantor Pos** adalah tempat pemberi pelayanan komunikasi tertulis dan atau surat elektronik, layanan paket, layanan logistik, layanan transaksi keuangan, dan layanan keagenan pos untuk kepentingan umum. Rumah pos berfungsi sama seperti kantor pos dan kantor pos pembantu, bedanya rumah pos biasanya terletak di daerah terpencil.

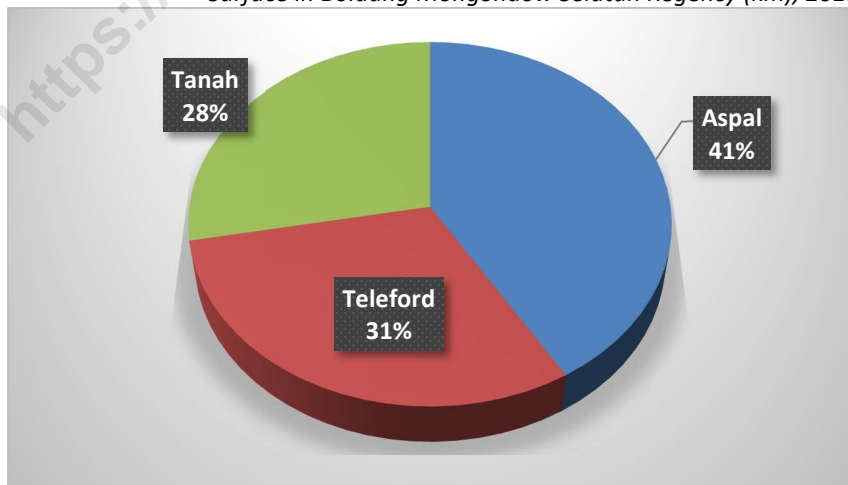
5. **Post Office** is a service provider facility of written communication and or electronic mail, parcel service, logistics services, financial transaction services, and postal services to the public. Postal house has the same function as the post office and subsidiary of post office, the difference is that postal house is usually located in remote areas.

ULASAN	DESCRIPTION
<p>Tahun 2018, Bolaang Mongondow Selatan memiliki jalan sepanjang 575,00 km, dimana 237,72 km merupakan aspal, 176,56 km merupakan jalan teleford dan 160,71 km merupakan jalan tanah. Jika dilihat kondisinya, sepanjang 191,99 km jalan kabupaten dalam keadaan rusak berat.</p>	<p><i>In 2018, Mongondow Bolaang Selatan had road as long as 575,00 kms, where 182,99 kms were country roads, of which 237,72 kms is asphalt, 176,56 kms is teleford and 160,71 kms is soil. By condition, about as long as 191,99 kms of regency road were severely damaged condition.</i></p>
<p>Tahun 2018, jumlah kendaraan bermotor di Bolaang Mongondow Selatan mencapai 3.612 unit, diantaranya terdapat 3.976 unit sepeda motor.</p>	<p><i>In 2018, the number of vehicle reached 3.612 units, there are 3.976 units of Motorcycle.</i></p>
<p>Kantor pos hanya terdapat di kecamatan Bolaang Uki.</p>	<p><i>Post office is only available in Bolaang Uki Subdistrict.</i></p>

Gambar 16 Persentase Panjang Jalan Kabupaten Menurut Kondisinya di kabupaten Bolaang Mongondow Selatan, 2018
Percentage of Regency Road by Condition in Bolaang Mongondow Selatan Regency 2018



Gambar 17 Persentase Panjang Jalan Kabupaten Menurut Jenis Permukaan di Kabupaten Bolaang Mongondow Selatan (km), 2018
Percentage of Length of Regency Roads by Type of Road Surface in Bolaang Mongondow Selatan Regency (km), 2018



8.1 TRANSPORTASI/TRANSPORTATION

Tabel 8.1.1 Panjang Jalan Kabupaten Menurut Kecamatan dan Jenis Permukaan Jalan di Kabupaten Bolaang Mongondow Selatan (km), 2017
Table *Length of Regency Roads by Subdistrict and Type of Road Surface in Bolaang Mongondow Selatan Regency (km), 2017*

Kecamatan Subdistrict	Jenis Permukaan Jalan/Type of Road Surface				
	Aspal Pavement	Penetrasi Penetration	Teleford Teleford	Tanah Soil	Jumlah Total
(1)	(2)	(3)	(4)	(5)	(6)
1 Posigadan	40,53	0	29,98	26,09	96,60
2 Tomini	15,91	0	13,91	14,18	44,00
3 Bolaang Uki	73,70	0	47,00	37,00	157,70
4 Helumo	23,54	0	26,70	24,46	74,70
5 Pinolosian	18,15	0	18,38	18,46	54,99
6 Pinolosian Tengah	25,57	0	18,00	15,43	59,00
7 Pinolosian Timur	40,32	0	22,59	25,09	88,00
2018	237,72	0	176,56	160,71	575,00
2017	155,30	0	204,5	215,2	575,00

Sumber : Dinas Pekerjaan Umum, Perumahan, Pertanahan dan Kawasan Pemukiman Kab. Bolaang Mongondow Selatan

Source : *Public Works, Housing, Land and Settlement Area Services of Bolaang Mongondow Regency*

Tabel
Table

8.1.2

Panjang Jalan Kabupaten Menurut Kecamatan dan Kondisi Jalan di Kabupaten Bolaang Mongondow Selatan, 2017-2018
Length of Regency Roads by Subdistrict and Road Condition in Bolaang Mongondow Selatan Regency (km), 2017-2018

	Kecamatan <i>Subdistrict</i>	Kondisi Jalan/ <i>Road Condition</i>			
		Baik <i>Good</i>	Sedang <i>Moderate</i>	Rusak Ringan <i>Damaged</i>	Rusak Berat <i>Severely Damaged</i>
	(1)	(2)	(3)	(4)	(5)
1	Posigadan	37,992	1,390	21,356	35,860
2	Tomini	14,350	1,050	16,872	11,730
3	Bolaang Uki	63,040	7,400	22,340	64,330
4	Helumo	20,162	1,030	29,015	24,490
5	Pinolosian	16,732	2,070	16,742	19,640
6	Pinolosian Tengah	21,918	9,890	22,237	8,660
7	Pinolosian Timur	28,768	6,890	25,986	27,460
	2018	202,96	30,650	154,64	191,99
	2017	142,65	30,65	184,53	217,17

Sumber : Dinas Pekerjaan Umum, Perumahan, Pertanahan dan Kawasan Pemukiman Kab. Bolaang Mongondow Selatan

Source : *Public Works, Housing, Land and Settlement Area Services of Bolaang Mongondow Regency*

Tabel 8.1.3 Jumlah Kendaraan Bermotor Menurut Jenis Kendaraan di Kab. Bolaang Mongondow Selatan, 2017-2018
Table *Number of Motor Vehicles by Subdistrict and Type of Vehicle in Bolaang Mongondow Selatan Regency, 2017-2018*

No	Jenis Kendaraan	2017	2018
(1)	(2)	(3)	(4)
1	Sedan	0	0
2	Jep	52	12
3	Minibus	193	293
4	Pick Up	141	197
5	Kendaraan Khusus	5	9
6	Light Truck	31	25
7	Truck	0	0
8	Sepeda Motor	2 447	3 076
Jumlah		2 864	3 612

Sumber : Satlantas Kotamobagu

Source : *Units of Traffic of Kotamobagu City*

8.2 KOMUNIKASI / COMMUNICATION

Tabel 8.2.1 **Jumlah Kantor Pos Pembantu Menurut Kecamatan di Kab. Bolaang Mongondow Selatan, 2014 – 2018**
Table 8.2.1 **Number of Auxiliary Post Office by Subdistrict in Bolaang Mongondow Selatan Regency, 2014–2018**

	Kecamatan Subdistrict	2014	2015	2016	2017	2018
	(1)	(2)	(3)	(4)	(5)	(6)
1	Posigadan	-	-	-	-	-
2	Tomini	-	-	-	-	-
3	Bolaang Uki	1	1	1	1	1
4	Helumo	-	-	-	-	-
5	Pinolosian	-	-	-	-	-
6	Pinolosian Tengah	-	-	-	-	-
7	Pinolosian Timur	-	-	-	-	-
	Jumlah	1	1	1	1	1

Sumber : PT Pos (Persero) Cabang Kota Kotamobagu

Source : The Branch of PT Pos in Kotamobagu City

BAB IX

KEUANGAN DAERAH

CHAPTER X: LOCAL FINANCE


2018

Realisasi Pendapatan Pemerintah
(Miliar Rupiah)
Actual Revenue of Government
(Milliard Rupiahs)



Dana Perimbangan
sebesar 482,3 Miliar
Rupiah

Realisasi Belanja Pemerintah (Miliar
Rupiah)
Actual Revenue of Government
(Milliard Rupiahs)



266,7 Milliar Rupiah
Belanja Tidak Langsung
359,5 Milliar Rupiah
Belanja Langsung



PENJELASAN TEKNIS

TECHNICAL NOTES

- 1. Realisasi Penerimaan dan Pengeluaran Pemerintah Provinsi** adalah realisasi/perhitungan APBD Provinsi pada tiap tahun anggaran.
 - 2. Pendapatan Asli Daerah (PAD)** adalah pendapatan yang diperoleh daerah yang dipungut berdasarkan peraturan daerah sesuai dengan peraturan perundang-undangan, guna keperluan daerah yang bersangkutan dalam membiayai kegiatannya.
 - 3. Dana Perimbangan** adalah dana yang bersumber dari pendapatan APBN yang dialokasikan kepada Daerah untuk mendanai kebutuhan daerah dalam rangka pelaksanaan desentralisasi.
 - 4. Lain-lain Pendapatan yang Sah** adalah pendapatan lainnya dari pemerintah pusat dan atau dari instansi pusat, serta dari daerah lainnya.
- 1. Actual revenue and expenditure of Provincial Government** is the realization/provincial budget calculations for every fiscal year.
 - 2. Original Local Government Revenue** is revenue that withheld based on local regulations in accordance with the legislation, for the purposes of financing their activities.
 - 3. Balanced Budget** is the fund coming from the state budget that allocated to regions to fund their needs in the context of decentralization.
 - 4. Other Legal Revenue** is other income that coming from the central government and or from the central agencies, as well as from other local government.

ULASAN

Description

Pendapatan daerah Bolaang Mongondow Selatan pada 2018 mencapai Rp 591 miliar. Nilai ini menurun 1,38 persen dibandingkan tahun sebelumnya. Pendapatan terbesar berasal dari dana perimbangan yang mencapai Rp 482 miliar. Dana perimbangan terdiri dari Dana Alokasi Umum dan Dana Alokasi Khusus. Sebagai daerah otonomi, PAD Bolaang Mongondow Selatan hanya menyumbang 3,02 persen dari total pendapatan daerah.

Regional revenue of Bolaang Mongondow Selatan Regency in 2018 was Rp 591 billion. This number was decreased compare to previous year, about 1,38 percent. The highest revenue was from balanced budget, reached Rp 482 billion. Balanced budget consist of General Allocation Budget and Special Allocation Budget. As a regional autonomy, original local revenue only reached 3,02 percent from total revenue.

Tabel 9.1 Realisasi Pendapatan Pemerintah Kabupaten Bolaang Mongondow Selatan Menurut Jenis Pendapatan (ribu rupiah) 2017 – 2018
Actual Revenues of Government of Bolaang Mongondow Selatan Regency by Source of Revenues (thousand rupiahs) 2017 – 2018

Jenis Pendapatan / Source of Revenues		2018
(1)		(2)
1.	Pendapatan Asli Daerah (PAD) <i>Original Local Revenue</i>	17 840 935
1.1	Pajak Daerah/ <i>Local Taxes</i>	4 623 215
1.2	Retribusi Daerah/ <i>Rebtributions</i>	717 393
1.3	Hasil Perusahaan Milik Daerah dan Pengelolaan Kekayaan Daerah yang Dipisahkan <i>Income of Regional Gov, Corporate and Management of Separated Reg, Gov, Wealth</i>	526 605
1.4	Lain-lain PAD yang Sah <i>Other Original Local Gov, Revenue</i>	11 937 720
2.	Dana Perimbangan/ <i>Balanced Budget</i>	482 374 768
2.1	Bagi Hasil Pajak/ <i>Tax Sharing</i>	8 612 051
2.2	Bagi Hasil Bukan Pajak/Sumber Daya Alam/ <i>Non Tax/Natural Resources Sharing</i>	16 806 459
2.3	Dana Alokasi Umum / <i>General Allocation Funds</i>	349 643 086
2.4	Dana Alokasi Khusus / <i>Special Allocation Funds</i>	107 313 171
3	Lain-lain Pendapatan yang Sah / <i>Other Legal Revenue</i>	90 833 906
3.1	Pendapatan Hibah/ <i>Grants</i>	8 947 560
3.2	Dana Darurat / <i>Emergency Funds</i>	-
3.3	Dana Bagi Hasil Pajak dari Provinsi dan Pemerintah Daerah Lainnya/ <i>Tax sharing from province and other local governments</i>	13 496 490
3.4	Dana Penyesuaian dan Otonomi Daerah <i>Autonomous Region and Balancing Funds</i>	67 560 601
3.5	Bantuan Keuangan dari Provinsi atau Pemerintah Daerah Lainnya/ <i>financial assistance from province and other local governments</i>	829 255
3.6	Lainnya/ <i>Other Funds</i>	-
2 0 1 8		591 049 611,00
2 0 1 7		599 363 710,83

Sumber : Dinas Pendapatan, Pengelolaan Keuangan dan Aset Daerah Kabupaten Bolaang Mongondow Selatan

Source : *Financial Services of Bolaang Mongondow Selatan Regency*

Tabel 9.2
Table 9.2
Realisasi Belanja Pemerintah Kabupaten Bolaang Mongondow Selatan Menurut Jenis Belanja (ribu rupiah), 2017 – 2018
Actual Expenditures of Government of Bolaang Mongondow Selatan Regency by Kind of Expenditures (thousand rupiahs), 2017–2018

Jenis Belanja		2018
Kind of Expenditures		
(1)	(2)	
1.	Belanja Tidak Langsung / Indirect Expenditure	266 761 225
1.1	Belanja Pegawai/Personnel expenditure	159 063 936
1.2	Belanja Bunga/Retributions	-
1.3	Belanja Subsidi / Subsidies Expenditure	-
1.4	Belanja Hibah/Grant	4 098 800
1.5	Belanja Bantuan Sosial / Social Expenditure	2 896 500
1.6	Belanja Bagi Hasil kepada Provinsi/Kabupaten/Kota Sharing Fund Expenditure to Provincial/District/City and Village Government	641 457
1.7	Belanja Bantuan Keuangan kepada Provinsi/ Kabupaten/ Kota dan Pemerintah Desa Financial Assistance Expenditure to Provincial/ District/City and Village Government	100 060 531
1.8	Belanja Tidak Terduga Unpredicted Expenditure	-
2.	Belanja Langsung / Direct Expenditure	359 574 717
2.1	Belanja Pegawai/Personnel expenditure	11 131 703
2.2	Belanja Barang dan Jasa Goods and Services Expenditure	198 122 185
2.3	Belanja Modal / Capital expenditure	150 320 829
2 0 1 8		626 335 943,64
2 0 1 7		582 405 991,79

Sumber : Dinas Pendapatan, Pengelolaan Keuangan dan Aset Daerah
Kabupaten Bolaang Mongondow Selatan

Source : Financial Services of Bolaang Mongondow Selatan Regency

BAB X

PENDAPATAN REGIONAL

CHAPTER XI: REGIONAL INCOME

2018

Produk Domestik Regional Bruto *Gross Domestic Regional Product*

ADHB

Atas Dasar Harga Berlaku
At Current Market Price

Rp 1,90
Triliun/Billoom

ADHK

Atas Dasar Harga Konstan
At 2010 Constant Market Prices

Rp 1,25
Triliun/Billoom



Tiga Lapangan Usaha Kontributor PDRB Terbesar

1. Pertanian, Kehutanan, Perikanan 37,74 %
2. Konstruksi 14,84 %
3. Administrasi Pemerintahan, Pertanahan, dan Jaminan Sosial Wajib 12,13 %

Laju Pertumbuhan Ekonomi



PENJELASAN TEKNIS

TECHNICAL NOTES

1. **Penghitungan statistik neraca nasional** mengikuti buku petunjuk yang diterbitkan oleh Perserikatan Bangsa Bangsa (PBB) dikenal sebagai Sistem Neraca Nasional (SNN). SNN adalah rekomendasi internasional tentang bagaimana menyusun ukuran aktivitas ekonomi yang sesuai dengan standar neraca baku yang didasarkan pada prinsip ekonomi. Rekomendasi yang dimaksud dinyatakan dalam sekumpulan konsep, definisi, klasifikasi, dan aturan neraca yang disepakati secara internasional dalam mengukur indikator tertentu seperti Produk Domestik Bruto (PDB). Salah satu bentuk adaptasi pencatatan statistik nasional adalah melakukan perubahan tahun dasar PDB Indonesia dari tahun 2000 ke 2011. Perubahan tahun dasar PDB dilakukan seiring dengan mengadopsi rekomendasi PBB yang tertuang dalam Sistem Neraca Nasional 2008 (SNA 2008).
2. **Produk Domestik Bruto pada tingkat nasional serta Produk Domestik Regional Bruto (PDRB)** pada tingkat regional (provinsi) menggambarkan kemampuan suatu wilayah untuk menciptakan nilai

1. *The method used to estimate national accounts statistics is based on the standard guidelines formed by United Nation known as System of National Accounts (SNA). SNA is the internationally agreed standard set of recommendations on how to compile measures of economic activity in accordance with strict accounting conventions based on economic principles. The recommendations are expressed in term of a set of concepts, definitions, classifications and accounting rules that comprise the internationally agreed standard for measuring indicators such as Gross Domestic Product (GDP). One of the improvement in the national statistical system is to rebase GDP form base year 2000 to 2011 in order to capture current economic condition. It is in line with the United Nations (UN) recommendation on 2008 SNA.*
2. *The basic measure of the value added arising from economic activity is known as Gross Domestic Product at the national level and Gross Regional Domestic Product (GRDP) at the regional level*

tambah pada suatu waktu tertentu. Untuk menyusun PDB maupun PDRB digunakan 2 pendekatan, yaitu lapangan usaha dan pengeluaran. Keduanya menyajikan komposisi data nilai tambah dirinci menurut sumber kegiatan ekonomi (lapangan usaha) dan menurut komponen penggunaannya. PDB maupun PDRB dari sisi lapangan usaha merupakan penjumlahan seluruh komponen nilai tambah bruto yang mampu diciptakan oleh sektor-sektor ekonomi atas berbagai aktivitas produksinya. Sedangkan dari sisi pengeluaran menjelaskan tentang penggunaan dari nilai tambah tersebut.

3. PDB menurut lapangan usaha mengalami perubahan klasifikasi dari 9 lapangan usaha menjadi 17 lapangan usaha. PDB menurut lapangan usaha dirinci menurut total nilai tambah dari seluruh sektor ekonomi yang mencakup lapangan usaha Pertanian, Kehutanan, dan Perikanan; Pertambangan dan Penggalian; Industri Pengolahan; Pengadaan Listrik dan Gas; Pengadaan Air, Pengelolaan Sampah, Limbah dan Daur Ulang; Konstruksi; Perdagangan Besar dan Eceran, Reparasi Mobil dan Sepeda Motor;

(provinces/regencies/municipalities). To compile these statistics, two approaches have been used, i.e. "production approach" and "expenditure approach". The first approach is to measure value added produced by various kinds of economic activities, while the second approach is to measure final uses of the country's output. In other words, GDP/GRDP is the sum of total value added produced by all economic industries (activities) and the way of using it.

3. GDP by industry classification changes from 9 sectors to 17 industries. GDP by industry is classified by types of economic activities such as Agriculture, Forestry and Fishing; Mining and Quarrying; Manufacturing; Electricity and Gas; Water supply, Sewerage, Waste Management and Remediation Activities; Construction; Wholesale and Retail Trade; Repair of Motor Vehicles and Motorcycles; Transportation and Storage; Accommodation and Food Service Activities; Information and Communication; Financial and

Transportasi dan Pergudangan; Penyediaan Akomodasi dan Makan Minum; Informasi dan Komunikasi; Jasa Keuangan dan Asuransi; Real Estat; Jasa Perusahaan; Administrasi Pemerintahan, Pertahanan dan Jaminan Sosial Wajib; Jasa Pendidikan; Jasa Kesehatan dan Kegiatan Sosial; dan Jasa lainnya.

Insurance Activities; Real Estate Activities; Business Activities; Public Administration; Defence and Compulsory Social Security; Education; Human Health and Social Work Activities; and Other Services Activities.

4. PDB menurut pengeluaran mengalami perubahan klasifikasi dimana pengeluaran konsumsi Lembaga Non Profit yang Melayani Rumah Tangga (LNPRM) yang sebelumnya bagian dari pengeluaran konsumsi rumah tangga menjadi komponen terpisah. Sehingga klasifikasi PDB menurut pengeluaran dirinci menjadi 7 komponen yaitu pengeluaran konsumsi rumah tangga, pengeluaran konsumsi LNPRM, pengeluaran konsumsi pemerintah, pembentukan modal tetap bruto, perubahan inventori, ekspor barang dan jasa, dan impor barang dan jasa.

4. GDP by expenditure classification changes where consumption expenditure Non-profit Institutions Serving Households (NPISH) previously included as part of household consumption expenditure is taken out into separate component. So that, GDP by type of expenditures is classified into: household consumption expenditure, NPISH consumption expenditure, government consumption expenditure, gross fixed capital formation, changes in inventories, exports of goods and services, and imports of goods and services.

5. Pengeluaran konsumsi rumah tangga mencakup berbagai pengeluaran konsumsi akhir rumah tangga atas barang dan jasa untuk memenuhi kebutuhan individu

5. Consumption expenditures consist of expenditures incurred by households, which are used for both individual or collective needs. Household consumptions

ataupun kelompok secara langsung. Pengeluaran rumah tangga di sini mencakup makanan dan minuman selain restoran; pakaian, alas kaki dan jasa perawatannya; perumahan dan perlengkapan rumah tangga; kesehatan dan pendidikan; transportasi dan komunikasi; restoran dan hotel serta lainnya.

3. Pengeluaran Konsumsi Pemerintah

terdiri dari Pengeluaran Konsumsi Individu dan Pengeluaran Konsumsi Kolektif. Barang dan jasa individu merupakan barang dan jasa privat, dimana ciri-ciri barang privat adalah a) Scarcity, yaitu ada kelangkaan/keterbatasan dalam jumlah; b) Excludable consumption, yaitu konsumsi suatu barang dapat dibatasi hanya pada mereka yang memenuhi persyaratan tertentu (biasanya harga); c) Rivalrous competition, yaitu konsumsi oleh satu konsumen akan mengurangi atau menghilangkan kesempatan pihak lain untuk melakukan hal serupa. Contoh barang dan jasa yang dihasilkan pemerintah dan tergolong sebagai barang dan jasa individu adalah jasa pelayanan kesehatan pemerintah di rumah sakit/ puskesmas dan jasa

are classified into food and beverages other than restaurants; clothing, footwear, and related maintenance services; housing and household equipment; health and education; transport and communication; restaurants and hotels; and others.

6. Government consumption

expenditure consists of Individual Consumption Expenditure and Collective Consumption Expenditure. Individual goods and services are private goods and services, which the characteristics of private goods is a) Scarcity, that there is a scarcity/limited in number; b) Excludable consumption, the consumption of goods can be limited only to those who meet certain requirements (usually the price); c) Rivalrous competition, ie consumption by the consumer will reduce or eliminate the chance of another party to do so. Examples of goods and services produced by government and classified as goods and services of individuals is the government health services in hospitals/ health centers and education service in school/

pendidikan di sekolah/universitas negeri. Sedangkan barang dan jasa kolektif ekuivalen dengan barang publik yang memiliki ciri a) Non rivalry, yaitu penggunaan satu konsumen terhadap suatu barang tidak mengurangi kesempatan konsumen lain untuk juga mengkonsumsi barang tersebut; b) Non excludable, yaitu apabila suatu barang publik tersedia, maka tidak ada yang dapat menghalangi siapapun untuk memperoleh manfaat dari barang tersebut atau dengan kata lain setiap orang memiliki akses ke barang tersebut. Contoh barang dan jasa yang dihasilkan pemerintah dan tergolong sebagai barang dan jasa kolektif adalah jasa pertahanan yang dilakukan TNI dan keamanan yang dilakukan kepolisian.

7. **Pembentukan Modal Tetap Bruto (PMTB)** mencakup pengadaan, pembuatan, dan pembelian barang modal. Barang modal dimaksud adalah barang-barang yang digunakan untuk proses produksi, tahan lama atau yang mempunyai umur pemakaian lebih dari satu tahun seperti bangunan, mesin-mesin dan alat angkutan. Termasuk pula di sini

universities. Collective goods and services equivalent to public goods characterized by a) Non-rivalry, namely the use of a consumer for an item does not reduce the chance of another consumer to also consume goods; b) Non-excludable, i.e. when a public good available, then nothing can hinder anyone to benefit from the goods or in other words everyone has access to the goods. Examples of goods and services produced by government and classified as collective goods and services is carried military defense services and the police's security.

7. **Gross Fixed Capital Formation (GFCF)** includes procurement, manufacture, and the purchase of capital goods. Capital goods are goods which are used for the production process, durable or have a service life of more than one year such as buildings, machinery, and transportation equipment. Including here: huge improvement that are to extend

perbaikan besar (berat) yang sifatnya memperpanjang umur atau mengubah bentuk atau kapasitas barang modal tersebut. Pengeluaran barang modal untuk keperluan militer juga dicakup sebagai PMTB. Klasifikasi komponen PMTB dibagi menjadi 6 sub komponen yaitu Konstruksi; Mesin dan Peralatan; Kendaraan; Peralatan Lainnya; Cultivated Biological Resources (CBR) dan Produk Kekayaan Intelektual.

8. **Ekspor barang dan jasa** merupakan transaksi perdagangan barang dan jasa dari penduduk (residen) ke bukan penduduk (nonresiden). Impor barang dan jasa adalah transaksi perdagangan dari bukan penduduk ke penduduk. Ekspor atau impor barang terjadi pada saat terjadi perubahan hak kepemilikan barang antara penduduk dengan bukan penduduk (dengan atau tanpa perpindahan fisik barang tersebut). Pada PDB dengan tahun dasar 2011, ekspor dan impor barang dirinci menjadi nonmigas dan migas.
9. **Produk Domestik Bruto maupun agregat turunannya** disajikan dalam 2 (dua) versi penilaian, yaitu

the life or changing the shape or the capacity of the capital goods. Capital expenditures for military purposes are also covered as GFCF. GFCF component are classified into six sub-components: Construction; Machinery and Equipment; vehicle; Other equipment; Cultivated Biological Resources (CBR) and Intellectual Property Product.

8. **Exports of goods and services** consist of transactions of goods and services from residents to non-residents. Imports of goods and services consist of transaction of goods and services from non-residents to residents. Exports and imports of goods occur when there are changes in ownership of goods between residents and non-residents (with or without physical movements of goods across frontiers). On the GDP at 2011 basic year, exports and imports of goods specified into non oil and gas and oil and gas.
9. **GDP and its aggregations** are presented in two forms: at current market prices and at constant

atas dasar “harga berlaku” dan atas dasar “harga konstan”. Disebut sebagai harga berlaku karena seluruh agregat dinilai dengan menggunakan harga pada tahun berjalan, sedangkan harga konstan penilaiannya didasarkan kepada harga satu tahun dasar tertentu, dalam publikasi ini digunakan harga tahun 2011.

base year market prices. In presenting current market prices, all aggregates are valued at current market prices, while base year constant market prices are shown by valuing all aggregates at fixed base year prices. Year of 2011 is used as the base year in this publication.

10. **Laju pertumbuhan Produk Domestik Bruto** diperoleh dari perhitungan PDB atas dasar harga konstan. Diperoleh dengan cara mengurangi nilai PDB pada tahun ke-n terhadap nilai pada tahun ke n-1 (tahun sebelumnya), dibagi dengan nilai pada tahun ke n-1, dikalikan dengan 100 persen. Laju pertumbuhan menunjukkan perkembangan agregat pendapatan dari satu waktu tertentu terhadap waktu sebelumnya.

10. **Growth rate of Gross Domestic Product** is derived from GDP at constant market prices. It is obtained by subtracting the value of GDP year n with the value of GDP year n-1, divided by the value of GDP year n-1 then multiplied by 100 percent. The growth rate of GDP explains the income growth during the given period.

ULASAN

Produk Domestik Regional Bruto (PDRB) Kabupaten Bolaang Mongondow Selatan atas dasar harga berlaku tahun 2018 mencapai Rp 1,90 triliun, dan berdasarkan harga konstan mencapai Rp 1,25 triliun. Dari 17 kategori, kategori pertanian masih menjadi penyumbang terbesar PDRB kabupaten Bolaang Mongondow Selatan, yaitu mencapai 37,74 persen, dan diikuti oleh kategori konstruksi sebesar 14,84 persen.

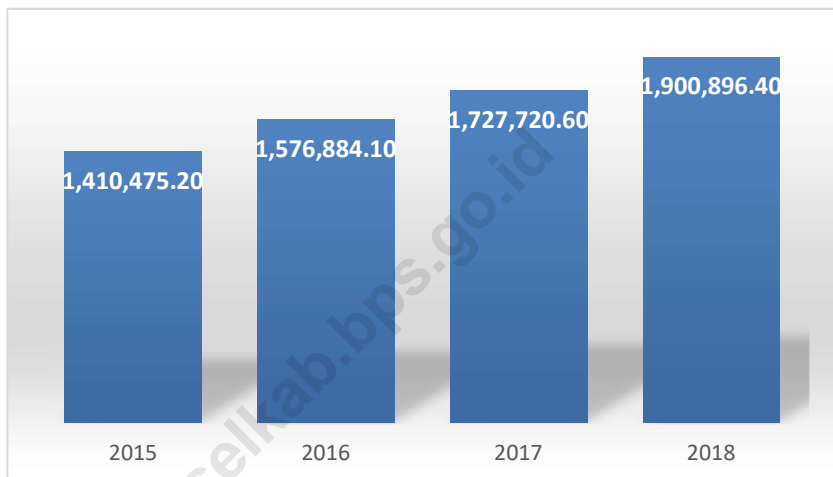
Pertumbuhan ekonomi Kabupaten Bolaang Mongondow Selatan tahun 2017 mencapai 6,25 persen, dan di tahun 2018 mengalami peningkatan menjadi 6,60 persen. Pertumbuhan paling tinggi adalah untuk Konstruksi (12,20 persen), sedangkan yang paling rendah adalah Pengadaan Air, Pengelolaan Sampah, Limbah, Daur Ulang (0,93 persen)

DESCRIPTION

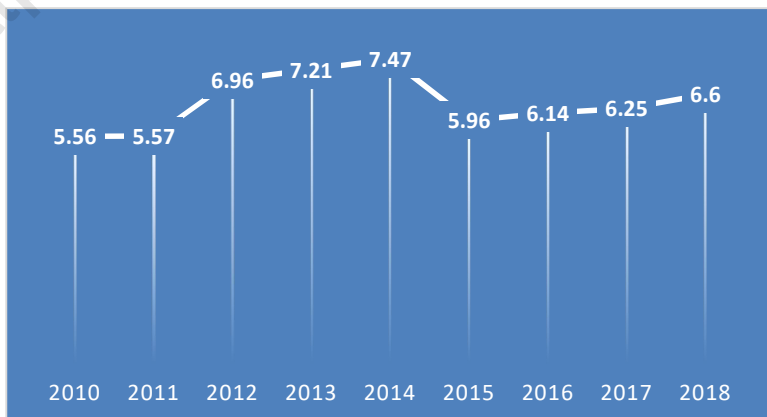
Gross Regional Domestic Product (GRDP) of Bolaang Mongondow Selatan Regency at current price in 2018 was Rp 1,90 trillion, and at constant price was Rp 1,25 trillion. From 17 categories, agriculture gave the highest share for GRDP of Bolaang Mongondow Selatan Regency, reached 37,74 percent, followed by construction at 14,84 persen.

Economic growth of Bolaang Mongondow Selatan Regency in 2017 was 6,25 persen. But in 2018 it became faster at 6,60 percent. The highest growth was financial service and insurance (12,20 percent), while the lowest was Water Supply, Waste Management, Waste, Recycling (0,93 percent).

Gambar 17 PDRB Atas Dasar Harga Berlaku Menurut Lapangan Usaha di Kab. Bolaang Mongondow Selatan (juta rupiah), 2015–2018
Picture *GRDP at Current Market Prices by Industry in Bolaang Mongondow Selatan Regency (million rupiahs), 2015–2018*



Gambar 18 Pertumbuhan Ekonomi di Kab. Bolaang Mongondow Selatan (persen), 2010–2017
Picture *Economic Growth (percent) in Bolaang Mongondow Selatan Regency 2010 – 2017*



Produk Domestik Regional Bruto Atas Dasar Harga Berlaku Menurut Lapangan Usaha di Kabupaten Bolaang Mongondow Selatan (juta rupiah), 2015–2018

Tabel 10.1
Table

Gross Regional Domestic Product at Current Market Prices by Industry in Bolaang Mongondow Selatan Regency (million rupiahs), 2015–2018

Lapangan Usaha / Industry	2015	2016*	2017**	2018**
(1)	(2)	(3)	(4)	(5)
A. Pertanian, Kehutanan, Perikanan	543 196,4	612 107,8	669 634,5	717 440,6
B. Pertambangan dan Penggalian	84 985,0	99 131,3	107 038,6	113 534,7
C. Industri Pengolahan	9 927,0	10 723,0	12 219,1	13 299
D. Pengadaan Listrik dan Gas	442,9	489,0	567,1	574,5
E. Pengadaan Air, Pengelolaan Sampah, Limbah, Daur Ulang	5 081,4	5 515,5	5 706,4	6 048,5
F. Konstruksi	186 228,4	203 306,0	229 505,6	282 027,3
G. Perdag Besar, Eceran; Reparasi Mobil dan Sepeda Motor	124 691,2	134 718,9	149 250,9	159 700,4
H. Transportasi dan Pergudangan	45 036,0	49 442,7	52 877,8	56 256,0
I. Penyediaan Akomodasi dan Makan Minum	5 131,8	5 452,4	5 812,5	6 306,4
J. Informasi dan Komunikasi	1 794,0	1 940,9	2 134,4	2 387,3
K. Jasa Keuangan dan Asuransi	5 185,5	6 521,9	7 779,3	8 325,9
L. Real Estate	49 634,3	55 479,1	60 940,3	65 721,2
M N Jasa Perusahaan	184,4	201,6	225,6	258,4
O. Adm Pemerintahan, Pertahanan dan Jaminan Sosial Wajib	166 406,5	189 846,3	208 257,5	230 748,1
P. Jasa Pendidikan	132 662,1	147 226,8	156 546,7	171 682,2
Q. Jasa Kesehatan, Kegiatan Sosial	41 689,3	45 697,6	49 241,6	55 188,9
RSTU Jasa lainnya	8 199,0	9 083,2	9 982,9	11 397,1
PDRB / GRDB	1 410 475,2	1 576 884,1	1 727 720,6	1900 896,4

Sumber : Badan Pusat Statistik kab. Bolaang Mongondow /

Source : BPS – Statistics of Bolaang Mongondow Regency

*) Data Sementara / temporary data

**) Data sangat sementara / Very temporary data

Tabel 10.2
Table

Produk Domestik Regional Bruto Atas Dasar Harga Konstan 2010 Menurut Lapangan Usaha di Kabupaten Bolaang Mongondow Selatan (juta rupiah), 2015–2018
Gross Regional Domestic Product at 2010 Constant Market Prices by Industry in Bolaang Mongondow Selatan Regency (million rupiahs), 2015–2018

Lapangan Usaha / Industry	2015	2016*	2017**	2018**
(1)	(2)	(3)	(4)	(5)
A. Pertanian, Kehutann, Perikanan	404 968,5	427 327,4	451 954,1	472 961,9
B. Pertambangan dan Penggalian	67 797,3	72 099,4	77 204,7	80 946,0
C. Industri Pengolahan	7 431,3	7 582,6	8 152,0	8 605,4
D. Pengadaan Listrik, Gas	450,3	514,3	525,6	530,4
E. Pengadaan Air, Pengelolaan Sampah, Limbah, Daur Ulang	4 200,4	4 319,2	4 343,7	4 476,0
F. Konstruksi	136 529,8	148 217,8	161 140,3	180 802,3
G. Perdag Besar, Eceran; Reparasi Mobil, Sepeda Motor	95 099,9	100 596,7	106 262,1	112,556,4
H. Transportasi dan Pergudangan	28 817,1	30 051,9	31 183,5	33 006,6
I. Penyediaan Akomodasi dan Makan Minum	4 082,6	4 198,7	4 369,4	4 642,8
J. Informasi dan Komunikasi	1 388,8	1 450,1	1 526,7	1 618,5
K. Jasa Keuangan dan Asuransi	4 283,5	5 244,8	6 059,1	6 212,2
L. Real Estate	30 990,7	32 688,7	34 572,0	36 692,5
M N Jasa Perusahaan	141,7	149,1	160,1	171,9
O. Adm Pemerintahan, Pertahanan, Jamsos Wajib	122 564,5	130 705,8	139 231,7	148 056,9
P. Jasa Pendidikan	89 113,8	94 081,5	98 915,6	107 352,7
Q. Jasa Kesehatan, Kegiatan Sosial	35 193,4	37 370,2	39 476,3	42 862,6
RSTU Jasa lainnya	6 339,8	6 636,7	7 131,8	7 909,2
PDRB / GRDB	1 039 393,6	1 103 234,8	1 172 208,6	1 249 404,3

Sumber : Badan Pusat Statistik kab. Bolaang Mongondow

Source : BPS – Statistics of Bolaang Mongondow Regency

*) Data Sementara / temporary data

**) Data sangat sementara / Very temporary data

Tabel 10.3
Table

Distribusi Persentase Produk Domestik Regional Bruto Atas Dasar Harga Berlaku Menurut Lapangan Usaha di Kab. Bolaang Mongondow Selatan (persen), 2015–2018
Percentage Distribution of Gross Regional Domestic Product at Current Market Prices by Industry in Bolaang Mongondow Selatan Regency (percent), 2015–2018

Lapangan Usaha / Industry	2015	2016*	2017**	2018**
(1)	(2)	(3)	(4)	(5)
A. Pertanian, Kehutanan, dan Perikanan	38,51	38,82	38,76	37,74
B. Pertambangan dan Penggalian	6,03	6,29	6,20	5,97
C. Industri Pengolahan	0,70	0,68	0,71	0,70
D. Pengadaan Listrik dan Gas	0,03	0,03	0,03	0,03
E. Pengadaan Air, Pengelolaan Sampah, Limbah, Daur Ulang	0,36	0,35	0,33	0,32
F. Konstruksi	13,20	12,89	13,28	14,84
G. Perdag Besar, Eceran; Reparasi Mobil dan Sepeda Motor	8,84	8,54	8,64	8,40
H. Transportasi dan Pergudangan	3,19	3,14	3,06	2,96
I. Penyediaan Akomodasi dan Makanan dan Minum	0,36	0,35	0,34	0,33
J. Informasi dan Komunikasi	0,13	0,12	0,12	0,13
K. Jasa Keuangan dan Asuransi	0,37	0,41	0,45	0,44
L. Real Estate	3,52	3,52	3,53	3,46
M N Jasa Perusahaan	0,01	0,01	0,01	0,01
O. Adm Pemerintahan, Pertahanan dan Jaminan Sosial Wajib	11,80	12,04	12,05	12,13
P. Jasa Pendidikan	9,41	9,34	9,06	9,03
Q. Jasa Kesehatan dan Kegiatan Sosial	2,96	2,90	2,85	2,90
RSTU Jasa lainnya	0,58	0,58	0,58	0,60
PDRB / GRDB	100,00	100,00	100,00	100,00

Sumber : Badan Pusat Statistik kab. Bolaang Mongondow

Source : BPS – Statistics of Bolaang Mongondow Regency

*) Data Sementara / temporary data

**) Data sangat sementara / Very temporary data

Tabel 10.4
Table

Laju Pertumbuhan Produk Domestik Regional Bruto Atas Dasar Harga Konstan 2010 Menurut Lapangan Usaha di Kabupaten Bolaang Mongondow Selatan (persen), 2015–2018
Growth Rate of Gross Regional Domestic Product at 2010 Constant Market Prices by Industry in Bolaang Mongondow Selatan Regency (percent), 2015–2018

Lapangan Usaha / Industry	2015	2016*	2017**	2018**
(1)	(2)	(3)	(4)	(5)
A. Pertanian, Kehutanan, dan Perikanan	3,58	5,52	5,76	4,69
B. Pertambangan dan Penggalian	7,43	6,35	7,08	4,85
C. Industri Pengolahan	4,98	2,04	7,51	5,56
D. Pengadaan Listrik dan Gas	12,50	14,20	2,19	0,93
E. Pengadaan Air, Pengelolaan Sampah, Limbah, Daur Ulang	5,99	2,83	0,57	3,05
F. Konstruksi	13,04	8,56	8,72	12,20
G. Perdag Besar, Eceran; Reparasi Mobil dan Sepeda Motor	6,20	5,78	5,63	5,92
H. Transportasi dan Pergudangan	7,15	4,28	3,77	5,85
I. Penyediaan Akomodasi dan Makan Minum	3,11	2,85	4,07	6,26
J. Informasi dan Komunikasi	5,40	4,42	5,28	6,01
K. Jasa Keuangan dan Asuransi	3,88	22,44	15,51	2,53
L. Real Estate	5,72	5,48	5,76	6,13
M N Jasa Perusahaan	5,86	5,19	7,38	7,37
O. Adm Pemerintahan, Pertahanan dan Jaminan Sosial Wajib	5,72	6,64	6,52	6,34
P. Jasa Pendidikan	5,66	5,57	5,14	8,53
Q. Jasa Kesehatan dan Kegiatan Sosial	6,54	6,18	5,64	8,58
RSTU Jasa lainnya	4,97	4,68	7,46	10,90
PDRB / GRDB	5,96	6,14	6,25	6,60

Sumber : Badan Pusat Statistik kab. Bolaang Mongondow

Source : BPS – Statistics of Bolaang Mongondow Regency

*) Data Sementara / *temporary data*

**) Data sangat sementara / *Very temporary data*

Indeks Harga Implisit Produk Domestik Regional Bruto Menurut Lapangan Usaha di Kabupaten Bolaang Mongondow Selatan (2010=100), 2015–2018

Tabel 10.5

Table

Implicit Price Index of Gross Regional Domestic Product by Industry in Bolaang Mongondow Selatan Regency (2010=100), 2015–2018

Lapangan Usaha / Industry	2015	2016*	2017**	2018**
(1)	(2)	(3)	(4)	(5)
A. Pertanian, Kehutanan, Perikanan	134,13	143,24	148,16	151,69
B. Pertambangan dan Penggalian	125,35	137,49	138,64	140,26
C. Industri Pengolahan	133,58	141,42	149,89	154,54
D. Pengadaan Listrik dan Gas	98,36	95,08	107,90	108,30
E. Pengadaan Air, Pengelolaan Sampah, Limbah, Daur Ulang	120,97	127,70	131,37	135,13
F. Konstruksi	136,40	137,17	142,43	155,99
G. Perdag Besar, Eceran; Reparasi Mobil dan Sepeda Motor	131,12	133,92	140,46	141,88
H. Transportasi dan Pergudangan	156,28	164,52	169,57	170,44
I. Penyediaan Akomodasi dan Makan Minum	125,70	129,86	133,03	135,83
J. Informasi dan Komunikasi	129,18	133,84	139,80	147,50
K. Jasa Keuangan dan Asuransi	121,06	124,35	128,39	134,02
L. Real Estate	160,16	169,72	176,27	179,11
M N Jasa Perusahaan	130,12	135,20	140,90	150,32
O. Adm Pemerintahan, Pertahanan dan Jaminan Sosial Wajib	135,77	145,25	149,58	155,85
P. Jasa Pendidikan	148,87	156,49	158,26	159,92
Q. Jasa Kesehatan dan Kegiatan Sosial	118,46	122,28	124,74	128,76
RSTU Jasa lainnya	129,33	136,86	139,98	144,10
PDRB	135,70	142,93	147,39	152,14
GRDB				

Sumber : Badan Pusat Statistik kab. Bolaang Mongondow

Source : BPS – Statistics of Bolaang Mongondow Regency

*) Data Sementara / temporary data

**) Data sangat sementara / Very temporary data

Tabel 10.6
Table

Laju Implisit Produk Domestik Regional Bruto Menurut Lapangan Usaha di Kabupaten Bolaang Mongondow Selatan, 2015–2018
Implicit Growth Rate of Gross Regional Domestic Product by Industry in Bolaang Mongondow Selatan Regency, 2015–2018

Lapangan Usaha / Industry	2015	2016*	2017**	2018**
(1)	(2)	(3)	(4)	(5)
A. Pertanian, Kehutanan, Perikanan	8,44	6,79	3,44	2,39
B. Pertambangan dan Penggalian	2,66	9,69	0,84	1,17
C. Industri Pengolahan	5,12	5,86	5,99	3,10
D. Pengadaan Listrik dan Gas	9,32	-3,33	13,47	0,38
E. Pengadaan Air, Pengelolaan Sampah, Limbah, Daur Ulang	1,85	5,56	2,88	2,86
F. Konstruksi	5,89	0,56	3,83	9,52
G. Perdag Besar, Eceran; Reparasi Mobil dan Sepeda Motor	3,47	2,14	4,88	1,02
H. Transportasi dan Pergudangan	9,56	5,27	3,07	0,51
I. Penyediaan Akomodasi dan Makan Minum	6,04	3,31	2,44	2,11
J. Informasi dan Komunikasi	6,26	3,61	4,46	5,50
K. Jasa Keuangan dan Asuransi	3,23	2,72	3,45	4,39
L. Real Estate	6,17	5,97	3,86	1,61
M N Jasa Perusahaan	6,57	3,91	4,21	6,69
O. Adm Pemerintahan, Pertahanan dan Jaminan Sosial Wajib	3,57	6,98	2,98	4,20
P. Jasa Pendidikan	4,35	5,12	1,13	1,05
Q. Jasa Kesehatan dan Kegiatan Sosial	2,43	3,23	2,01	3,22
RSTU Jasa lainnya	3,91	5,83	2,27	2,95
PDRB / GRDB	6,01	5,33	3,12	3,23

Sumber : Badan Pusat Statistik kab. Bolaang Mongondow

Source : BPS – Statistics of Bolaang Mongondow Regency

*) Data Sementara / temporary data

**) Data sangat sementara / Very temporary data

<https://bolselkab.bps.go.id>

DATA

MENCERDASKAN BANGSA



**BADAN PUSAT STATISTIK
KABUPATEN BOLAANG MONGONDOW**
BPS - Statistics of Bolaang Mongondow Regency
Jl. Trans Sulawesi, Desa Lalow, Kec. Lolak, 95761
Homepage: <http://bolmongkab.bps.go.id>
E-Mail: bps7101@bps.go.id

