

# Kabupaten BOLAANG MONGONDOW UTARA DALAM ANGKA

*Bolaang Mongondow Utara Regency In Figures*

# 2019



**BADAN PUSAT STATISTIK  
KABUPATEN BOLAANG MONGONDOW UTARA  
BPS-Statistics of Bolaang Mongondow Utara Regency**



# Kabupaten BOLAANG MONGONDOW UTARA DALAM ANGKA

*Bolaang Mongondow Utara Regency In Figures*

# 2019



**BADAN PUSAT STATISTIK  
KABUPATEN BOLAANG MONGONDOW UTARA  
BPS-Statistics of Bolaang Mongondow Utara Regency**

# **Kabupaten Bolaang Mongondow Utara Dalam Angka**

## ***Bolaang Mongondow Utara Regency in Figures***

### **2019**

ISBN: 978-602-400-195-7

No. Publikasi/*Publication Number*: 71070.1901

Katalog/*Catalog*: 1102001.7107

Ukuran Buku/*Book Size*: 14,8 cm x 21 cm

Jumlah Halaman/*Number of Pages*: xxiv + 196 halaman /*pages*

Naskah/*Manuscript*:

Badan Pusat Statistik Kabupaten Bolaang Mongondow Utara  
*BPS-Statistics of Bolaang Mongondow Utara Regency*

Gambar Kover oleh/*Cover Designed by*:

Badan Pusat Statistik Kabupaten Bolaang Mongondow Utara  
*BPS-Statistics of Bolaang Mongondow Utara Regency*

Penyunting / *Editor* :

Badan Pusat Statistik Kabupaten Bolaang Mongondow Utara  
*BPS-Statistics of Bolaang Mongondow Utara Regency*

Ilustrasi Kover/*Cover Illustration*:

Pantai di Kecamatan Pinogaluman/*Beach in Pinogaluman Subdistrict*

Diterbitkan oleh/*Published by*:

© BPS Kabupaten Bolaang Mongondow Utara/*BPS-Statistics of Bolaang Mongondow Utara Regency*

Dicetak oleh/*Printed by*:

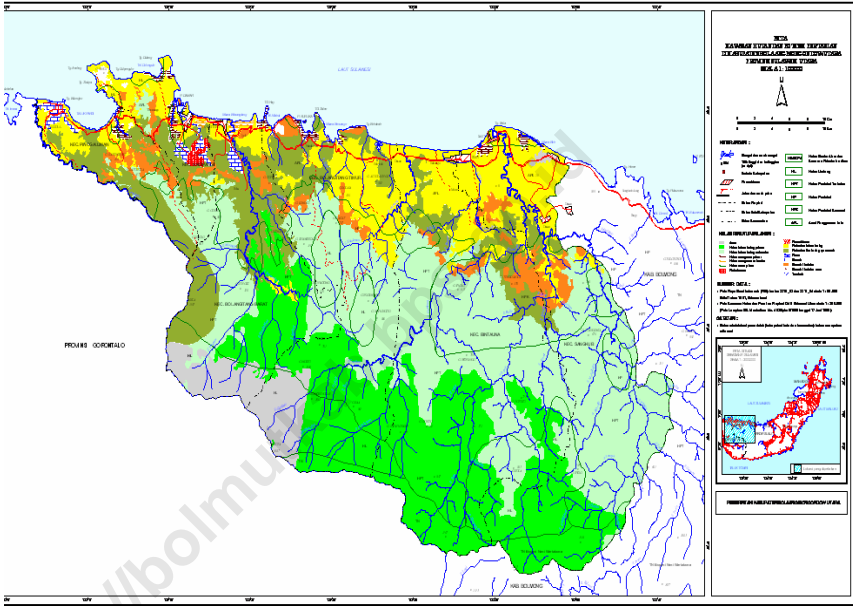
Percetakan Sumatera (Cetakan II/2<sup>nd</sup> *printed* : Desember/December 2019)

**Dilarang mengumumkan, mendistribusikan, mengomunikasikan, dan/atau menggandakan sebagian atau seluruh isi buku ini untuk tujuan komersial tanpa izin tertulis dari Badan Pusat Statistik**

*Prohibited to announce, distribute, communicate, and/or copy part or all of this book for commercial purpose without permission from BPS-Statistics Indonesia*

# PETA WILAYAH KABUPATEN BOLAANG MONGONDOW UTARA

## MAP OF BOLAANG MONGONDOW UTARA REGENCY





Kepala BPS Kabupaten Bolaang Mongondow Utara  
*Chief of BPS-Statistics of Bolaang Mongondow Utara Regency*



**Janny Eduard Maliangkay, S.E.**







## KATA PENGANTAR

Kabupaten Bolaang Mongondow Utara Dalam Angka merupakan publikasi tahunan Badan Pusat Statistik Kabupaten Bolaang Mongondow Utara yang komprehensif. Publikasi ini menyajikan beraneka jenis data dari berbagai bidang serta dilengkapi dengan ulasan deskriptif dan penjelasan teknis dari bidang-bidang yang bersangkutan. Seluruh informasi dalam publikasi ini disajikan dalam dua bahasa, bahasa Indonesia dan bahasa Inggris. Buku ini dimaksud untuk memberi gambaran umum tentang keadaan geografi, ciri dan keadaan sosial ekonomi penduduk, serta kondisi sosial dan perekonomian di Kabupaten Bolaang Mongondow Utara.

Publikasi Kabupaten Bolaang Mongondow Utara Dalam Angka 2019 merupakan lanjutan dari publikasi tahun sebelumnya, sebagian besar tabel-tabel menyajikan data tahun 2018. Dalam hal data tahun terakhir belum tersedia, maka yang disajikan adalah angka perkiraan yang didasarkan atas dokumen-dokumen yang telah masuk dan atau seri data yang ada.

Publikasi ini dapat terwujud berkat kerjasama dan bantuan dari berbagai pihak, baik instansi pemerintah maupun swasta. Kepada semua pihak yang telah memberikan bantuan, disampaikan penghargaan dan ucapan terima kasih yang sebesar-besarnya.

**Bolangitang I, Agustus 2019**  
**Kepala Badan Pusat Statistik**  
**Kab. Bolaang Mongondow Utara**

**Janny Eduard Maliangkay, S.E.**  
**NIP. 19700703 198903 1 001**



## **PREFACE**

*Bolaang Mongondow Utara Regency in Figures is a comprehensive publication, published by BPS-Statistics of Bolaang Mongondow Utara Regency annually. This publication presents collection of data from various fields with descriptive analysis and technical notes for each sector. This is a bilingual publication, presented in Indonesia Language and in English. The publication is aimed at providing general picture of geografic, socio-economic characteristics of the population as well as social and economic condition of Bolaang Mongondow Utara Regency.*

*Bolaang Mongondow Utara Regencyin Figures 2019, is the continuation of previous publications, with most of tables presented the 2018 data. in case the current data are not available from the usual sources, BPS-Statistics of Bolaang Mongondow Utara Regency substitutes them with estimated data derived from related documents or from its own time series data.*

*The release of this comprehensive report has been made possible, due to the assistance and contributions from various government institutions and private organizations. To all who has involved in this preparation of this book, I would like to express my high appreciation and gratitude.*

**Bolangitang I, August 2019**  
**Head of BPS-Statistics of**  
**Bolaang Mongondow utara Regency**

**Janny Eduard Maliangkay, S.E.**  
**NIP. 19700703 198903 1 001**

## DAFTAR ISI / CONTENT

PETA WILAYAH KABUPATEN BOLAANG MONGONDOW UTARA .....	iii
<i>MAP OF BOLAANG MONGONDOW UTARA REGENCY</i> .....	iii
KEPALA BPS KABUPATEN BOLAANG MONGONDOW UTARA .....	v
<i>CHIEF OF BPS-STATISTICS OF BOLAANG MONGONDOW UTARA REGENCY</i> .....	v
KATA PENGANTAR .....	vii
<i>PREFACE</i> .....	viii
DAFTAR ISI / CONTENT .....	ix
DAFTAR TABEL / LIST OF TABLE .....	xi
PENJELASAN UMUM / EXPLANATORY NOTES .....	xxiii
1 Geografi.....	1
<i>Geography</i> .....	1
1.1 Geografi / <i>Geography</i> .....	5
2 Pemerintahan .....	8
<i>Government</i> .....	8
2.1 Wilayah Administratif / <i>Administrative Area</i> .....	16
2.2 Dewan Perwakilan Rakyat Daerah / <i>The Regional House of Representative</i> .....	17
2.3 Pegawai Negeri Sipil / <i>Civil Servant</i> .....	18
3 Kependudukan dan Ketenagakerjaan .....	23
<i>Population and Employment</i> .....	23
3.1 Kependudukan / <i>Population</i> .....	33
3.2 Ketenagakerjaan / <i>Employment</i> .....	37
4 Sosial .....	47
<i>Social</i> .....	47
4.1 Pendidikan / <i>Education</i> .....	66
4.2 Kesehatan / <i>Health</i> .....	76
4.3 Agama / <i>Religion</i> .....	90
4.4 Kemiskinan/ <i>Poverty</i> .....	91
5 Pertanian .....	93
<i>Agriculture</i> .....	93
5.1 Tanaman Pangan / <i>Food Crops</i> .....	109
5.2 Hortikultura / <i>Horticulture</i> .....	113
5.3 Peternakan / <i>Livestock</i> .....	116
5.4 Perkebunan/ <i>Plantation</i> .....	118

5.5	Perikanan/ Fishery .....	120
6	Energi .....	125
	<i>Energy</i> .....	125
6.1	Energi / <i>Energy</i> .....	128
7	Perdagangan .....	131
	<i>Trade</i> .....	131
8	Hotel dan Pariwisata .....	141
	<i>Hotel and Tourism</i> .....	141
8.1	Hotel / <i>Hotel</i> .....	147
8.2	Pariwisata / <i>Tourism</i> .....	148
9	Transportasi dan Komunikasi.....	151
	<i>Transportation and Communication</i> .....	151
9.1	Transportasi / <i>Transportation</i> .....	155
9.2	Komunikasi / <i>Communication</i> .....	159
10	Keuangan Daerah .....	161
	<i>Local Finance</i> .....	161
11	Pengeluaran Penduduk dan Konsumsi Makanan .....	167
	<i>Population Expenditure and Food Consumption</i> .....	167
12	Pendapatan Regional .....	175
	<i>Regional Income</i> .....	175
13	Perbandingan Antar Kabupaten/Kota.....	189
	<i>Regency/Municipal Comparison</i> .....	189

## DAFTAR TABEL / LIST OF TABLES

Halaman/Page

### **1 Geografi/ Geography**

- 1.1 Luas Wilayah Menurut Kecamatan di Kabupaten Bolaang Mongondow Utara, 2018 / *Total Area by Subdistrict in Bolaang Mongondow Utara Regency, 2018* .....5
- 1.2 Tinggi Wilayah Di Atas Permukaan Laut (DPL) Menurut Kecamatan di Kabupaten Bolaang Mongondow Utara, 2018 / *Height Above Mean Sea Level by Subdistrict in Bolaang Mongondow Utara Regency, 2018* .....6
- 1.3 Jarak Ke Ibukota Kabupaten Menurut Kecamatan Di Kabupaten Bolaang Mongondow Utara, 2017 / *Distance To Regency's Capital By Subdistrict In Bolaang Mongondow Utara Regency, 2018* .....7

### **2 Pemerintahan / Government**

#### **2.1 Wilayah Administratif / Administrative Area**

- 2.1.1 Jumlah Desa/Kelurahan Menurut Kecamatan Di Kabupaten Bolaang Mongondow Utara,2018 / *Number Of Villages By Subdistrict In Bolaang Mongondow Utara Regency, 2018* .....16

#### **2.2 Dewan Perwakilan Rakyat Daerah / The Regional House of Representative**

- 2.2.1 Jumlah Anggota DPRD Menurut Partai Politik Di Kabupaten Bolaang Mongondow Utara, 2018 / *Number Of Council By Political Partij In Bolaang Mongondow Utara Regency, 2018* .....17

#### **2.3 Pegawai Negeri Sipil / Civil Servants**

- 2.3.1 Jumlah Pegawai Negeri Sipil Daerah Menurut Dinas/Instansi Pemerintah Dan Jenis Kelamin Di Kabupaten Bolaang Mongondow Utara, 2018 / *Number Of Regioanl Civil Servants By Institution/Office And Sex In Bolaang Mongondow Utara Regency, 2018* .....18
- 2.3.2 Jumlah Pegawai Negeri Sipil Daerah Menurut Pendidikan Tertinggi Yang Ditamatkan Dan Jenis Kelamin Di Kabupaten Bolaang Mongondow Utara, 2018 / *Number Of Regioanl Civil Servants By Educational Attainment And Sex In Bolaang Mongondow Utara Regency, 2018* .....20
- 2.3.3 Jumlah Pegawai Negeri Sipil Daerah Menurut Golongan Dan Jenis Kelamin Di Kabupaten Bolaang Mongondow Utara, 2018 /

<i>Number Of Regiona/ Civil Servants By Hierarchy And Sex In Bolaang Mongondow Utara Regency, 2018</i> .....	21
--	----

### **3 Kependudukan dan Ketenagakerjaan / Population and Employment**

#### **3.1 Kependudukan / Population**

3.1.1 Jumlah Penduduk Dan Laju Pertumbuhan Penduduk Menurut Kecamatan Di Kabupaten Bolaang Mongondow Utara 2010, 2017, dan 2018 / <i>Population And Population Growth Rate By Subdistrict In Bolaang Mongondow Utara Regency, 2010, 2017, And 2018</i> .....	33
3.1.2 Jumlah Penduduk Dan Rasio Jenis Kelamin Menurut Kecamatan Di Kabupaten Bolaang Mongondow Utara, 2018 / <i>Population And Sex Ratio By Subdistrict In Bolaang Mongondow Utara Regency, 2018</i> .....	34
3.1.3 Distribusi dan Kepadatan Penduduk Menurut Kecamatan di Kab. Bolaang Mongondow Utara, 2018 / <i>Population Distribution and Density by Subdistrict in Bolaang Mongondow Utara Regency, 2018</i> .....	35
3.1.4 Jumlah Penduduk Menurut Kelompok Umur dan Jenis Kelamin di Kab. Bolaang Mongondow Utara, 2018 / <i>Population by Age Group and Sex in Bolaang Mongondow Utara Regency, 2018</i> .....	36

#### **3.2 Ketenagakerjaan / Employment**

3.2.1 Jumlah Penduduk Berumur 15 Tahun Keatas Menurut Jenis Kegiatan Selama Seminggu Yang Lalu Dan Jenis Kelamin Di Kabupaten Bolaang Mongondow Utara, 2018 / <i>Population Aged 15 Years And Over By Type Of Activity During The Previous Week And Sex In Bolaang Mongondow Utara Regency, 2018</i> .....	37
3.2.2 Jumlah Penduduk Berumur 15 Tahun Ke Atas Menurut Pendidikan Tertinggi yang Ditamatkan dan Jenis Kegiatan Selama Seminggu yang Lalu di Kab. Bolaang Mongondow Utara, 2018 / <i>Population Agr 15 Years and over by Educational Attainment and Type of Activity During The Previous Week in Bolaang Mongondow Utara Regency, 2018</i> .....	38
3.2.3 Jumlah Penduduk Berumur 15 Tahun Keatas yang Bekerja Selama Seminggu yang Lalu Menurut Kelompok Umur dan Jenis Kelamin di Kab. Bolaang Mongondow Utara, 2018 / <i>Population Aged 15 Years and Over Who Worked During the Previous Week by Age Group and Sex in Bolaang Mongondow Utara Regency, 2018</i> .....	39

3.2.4	Jumlah Penduduk Berumur 15 Tahun Ke Atas yang Bekerja Selama Seminggu yang Lalu Menurut Lapangan Pekerjaan Utama dan Jenis Kelamin di Kab. Bolaang Mongondow Utara, 2018 / <i>Population Aged 15 Years and Over Who Worked During the Previous Week by Main Industry and Sex in Bolaang Mongondow Utara Regency, 2018</i> .....	40
3.2.5	Jumlah Penduduk Berumur 15 Tahun Ke Atas yang Bekerja Selama Seminggu yang Lalu Menurut Jumlah Jam Kerja Seluruhnya dan Jenis Kelamin di Kab. Bolaang Mongondow Utara, 2018 / <i>Population Aged 15 Years and Over Who Worked During the Previous Week by Total Working Hours and Sex in Bolaang Mongondow Utara Regency, 2018</i> .....	42
3.2.6	Jumlah Penduduk Berumur 15 Tahun Ke Atas yang Bekerja Selama Seminggu yang Lalu Menurut Jumlah Jam Kerja Pada Pekerjaan Utama dan Jenis Kelamin di Kabupaten Bolaang Mongondow Utara, 2018 / <i>Population Aged 15 Years and Over Who Worked During the Previous Week by Number of Working Hours on Main Industry and Sex in Bolaang Mongondow Utara Regency, 2018</i> .....	43
3.2.7	Jumlah Penduduk Berumur 15 Tahun Ke Atas yang Bekerja Selama Seminggu yang Lalu Menurut Status Pekerjaan Utama dan Jenis Kelamin di Kab. Bolaang Mongondow Utara, 2018 <i>Population Aged 15 Years and Over Who Worked During the Previous Week by Main Employment Status and Sex in Bolaang Mongondow Utara Regency, 2018</i> .....	44
3.2.8	Jumlah Pencari Kerja Terdaftar Menurut Tingkat Pendidikan Tertinggi Yang Ditamatkan Dan Jenis Kelamin Di Kabupaten Bolaang Mongondow Utara, 2018 / <i>Number Of Registered Job Applicants By Educational Attainment And Sex In Bolaang Mongondow Utara Regency, 2018</i> .....	45
<b>4</b>	<b>Sosial / Social</b>	
<b>4.1</b>	<b>Pendidikan / Education</b>	
4.1.1	Persentase Penduduk Usia 7–24 Tahun Menurut Jenis Kelamin, Kelompok Umur Sekolah, Dan Partisipasi Sekolah Di Kabupaten Bolaang Mongondow Utara, 2018 / <i>Percentage Of Population Aged 7-24 Years By Sex, Age Group, And School Participation In Bolaang Mongondow Utara Regency, 2018</i> .....	66

4.1.2	Angka Partisipasi Sekolah Di Kabupaten Bolaang Mongondow Utara, 2015-2018 / <i>School Participation Rate In Bolaang Mongondow Utara Regency, 2015-2018</i> .....	67
4.1.3	Angka Partisipasi Murni (APM) Dan Angka Partisipasi Kasar (APK) Sekolah Di Kabupaten Bolaang Mongondow Utara, 2018 / <i>Nett Enrollment Rate And Gross Enrollment In Bolaang Mongondow Utara Regency, 2018</i> .....	68
4.1.4	Banyaknya Sekolah, Murid, Guru, Dan Rasio Murid-Guru Sekolah Dasar (SD) Menurut Kecamatan Di Kabupaten Bolaang Mongondow Utara, 2018 / <i>Number Of Schools, Pupils, Teachers And School-Teacher Ratio Of Primary School By Subdistrict In Bolaang Mongondow Utara Regency, 2018</i> .....	69
4.1.5	Jumlah Sekolah, Murid, Guru, Dan Rasio Murid-Guru Madrasah Ibtidaiyah (MI) Menurut Kecamatan Di Kabupaten Bolaang Mongondow Utara, 2018 / <i>Number Of Schools, Pupils, Teachers, And School-Teacher Ratio Of Madrasah Ibtidaiyah (MI) By Subdistrict In Bolaang Mongondow Utara Regency, 2018</i> .....	70
4.1.6	Banyaknya Sekolah, Murid, Guru, Dan Rasio Murid-Guru Sekolah Menengah Pertama Menurut Kecamatan Di Kabupaten Bolaang Mongondow Utara, 2018 / <i>Number Of Schools, Pupils, Teachers And School-Teacher Ratio Of Junior High School By Subdistrict In Bolaang Mongondow Utara Regency, 2018</i> .....	71
4.1.7	Jumlah Sekolah, Murid, Guru, Dan Rasio Murid-Guru Madrasah Tsanawiyah (MTs) Menurut Kecamatan Di Kabupaten Bolaang Mongondow Utara, 2018 / <i>Number Of Schools, Pupils, Teachers, And School-Teacher Ratio Of Madrasah Tsanawiyah (MTs) By Subdistrict In Bolaang Mongondow Utara Regency, 2018</i> .....	72
4.1.8	Banyaknya Sekolah, Murid, Guru, Dan Rasio Murid-Guru Sekolah Menengah Atas Menurut Kecamatan Di Kabupaten Bolaang Mongondow Utara, 2018 / <i>Number Of Schools, Pupils, Teachers And School-Teacher Ratio Of Senior High School By Subdistrict In Bolaang Mongondow Utara Regency, 2018</i> .....	73
4.1.9	Jumlah Sekolah, Murid, Guru, Dan Rasio Murid-Guru Madrasah Aliyah Menurut Kecamatan Di Kabupaten Bolaang Mongondow Utara, 2018 / <i>Number Of Schools, Pupils, Teachers, And School-Teacher Ratio Of Senior High Schools By Subdistrict In Bolaang Mongondow Utara Regency, 2018</i> .....	74



4.1.10	Banyaknya Sekolah, Murid, Guru, Dan Rasio Murid-Guru Sekolah Menengah Kejuruan Menurut Kecamatan Di Kabupaten Bolaang Mongondow Utara, 2018 / <i>Number Of Schools, Pupils, Teachers And School-Teacher Ratio Of Vocational Senior High School By Subdistrict In Bolaang Mongondow Utara Regency, 2018</i> .....	75
<b>4.2</b>	<b>Kesehatan / Health</b>	
4.2.1	Jumlah Fasilitas Kesehatan Menurut Kecamatan Di Kabupaten Bolaang Mongondow Utara, 2018 / <i>Number Of Health Facilities By Subdistrict In Bolaang Mongondow Utara Regency, 2018</i> .....	76
4.2.2	Jumlah Tenaga Kesehatan Menurut Kecamatan Di Kabupaten Bolaang Mongondow Utara, 2018 / <i>Number Of Health Personel By Subdistrict In Bolaang Mongondow Utara Regency, 2018</i> .....	77
4.2.3	Jumlah Dokter Spesialis, Dokter Umum, Dan Dokter Gigi Menurut Sarana Pelayanan Kesehatan Di Kabupaten Bolaang Mongondow Utara, 2018 / <i>Number Of Specialist Doctor, Generalist Doctor And Dentist By Health Facilities Type In Bolaang Mongondow Utara Regency, 2018</i> .....	78
4.2.4	Jumlah Perempuan Pernah Kawin Berumur 15-49 Tahun Yang Melahirkan Anak Lahir Hidup (ALH) Menurut Kecamatan Dan Penolong Proses Kelahiran Di Kabupaten Bolaang Mongondow Utara, 2018 / <i>Number Of Ever Married Woman Aged 15-49 Years Who Gave Birth To Children Ever Born By Subdistrict In Bolaang Mongondow Utara Regency, 2018</i> .....	79
4.2.5	Jumlah Balita Yang Pernah Mendapatkan Imunisasi Menurut Kecamatan Dan Jenis Imunisasi Di Kabupaten Bolaang Mongondow Utara, 2018 / <i>Number Of Children Under Five Years Who Had Immunization By Subdistrict And Immunization Type In Bolaang Mongondow Utara Regency, 2018</i> .....	80
4.2.6	Jumlah Kasus 10 Penyakit Terbanyak Di Kabupaten Bolaang Mongondow Utara, 2018 / <i>Number Of The Most 10 Diseases Case In Bolaang Mongondow Utara Regency, 2018</i> .....	82
4.2.7	Jumlah Bayi Lahir, Berat Badan Bayi Lahir Rendah (BBLR), BBLR Dirujuk, Dan Gizi Buruk Menurut Kecamatan Di Kabupaten Bolaang Mongondow Utara, 2018 / <i>Number Births, Babies With Low Births Weights (LBW), Treated Lbw, And Malnutrition Cases By Subdistrict In Bolaang Mongondow Utara Regency, 2018</i> .....	83
4.2.8	Jumlah Ibu Hamil, Melakukan Kunjungan K1, Melakukan Kunjungan K4, Kurang Energi Kronis (KEK), Dan Mendapat Tablet Zat Besi (Fe) Di Kabupaten Bolaang Mongondow Utara, 2018 /	

	<i>Number Of Pregnancy, Those With One Visit And For Visit Of Antenatal Care, Chronic Energy Deficiency (CED) And Receiving Iron Supplement In Bolaang Mongondow Utara Regency, 2018.....</i>	84
4.2.9	Jumlah Remaja Usia 15-24 Tahun Yang Mendapat Penyuluhan Tentang Kesehatan Reproduksi (Kespro), HIV/AIDS, Dan Keluarga Berencana (KB) Menurut Kecamatan Di Kabupaten Bolaang Mongondow Utara, 2018 / <i>Number Of Young People Aged 15-24 Who Had Reproductive Health Conselling, Hiv/Aids And Family Planning By Subdistrict In Bolaang Mongondow Utara Regency, 2018 .....</i>	85
4.2.10	Jumlah Kasus HIV/AIDS, IMS, DBD, Diare, TB dan Malaria Di Kabupaten Bolaang Mongondow Utara, 2018 / <i>Number Of HIV/AIDS, Sexual Transmitted Infection, Dengue Fever, Diarrhea, Tuberculosis (Tb) And Malaria Cases By Subdistrict In Bolaang Mongondow Utara Regency, 2018 .....</i>	86
4.2.11	Jumlah Klinik Keluarga Berencana (KKB) Dan Pos Pelayanan Keluarga Berencana Desa (PPKBD) Menurut Kecamatan Di Kabupaten Bolaang Mongondow Utara, 2018 / <i>Number Family Planning Clinics And Village Family Planning Services Unit By Subdistrict In Bolaang Mongondow Utara Regency, 2018 .....</i>	87
4.2.12	Jumlah Pasangan Usia Subur Dan Peserta KB Aktif Menurut Kecamatan Di Kabupaten Bolaang Mongondow Utara, 2018 / <i>Number Of Eligible Couple And Family Planning In Bolaang Mongondow Utara Regency, 2018 .....</i>	88
<b>4.3</b>	<b>Agama / Religion</b>	
4.3.1	Jumlah Penduduk Menurut Agama Yang Dianut Di Kabupaten Bolaang Mongondow Utara, 2018 / <i>Population By Religion In Bolaang Mongondow Utara Regency, 2018 .....</i>	90
<b>4.4</b>	<b>Kemiskinan / Poverty</b>	
4.4.1	Garis Kemiskinan Dan Penduduk Miskin Di Kabupaten Bolaang Mongondow Utara, 2014–2018 / <i>Poverty Line And Number Of Poor People In Bolaang Mongondow Utara Regency, 2014–2018 .....</i>	91
<b>5</b>	<b>Pertanian / Agriculture</b>	
<b>5.1</b>	<b>Tanaman Pangan / Food Crops</b>	
5.1.1	Luas Lahan Sawah Menurut Kecamatan Dan Jenis Pengairan Di Kab. Bolaang Mongondow Utara (Ha) 2018 / <i>Area Of Wetland By Subdistrict And Type Of Irrigation In Bolaang Mongondow Utara Regency (Ha), 2018 .....</i>	109

5.1.2	Luas Lahan Tegal/Kebun, Ladang/Huma, Dan Lahan Yang Sementara Tidak Diusahakan Menurut Kecamatan Di Kabupaten Bolaang Mongondow Utara (Ha), 2018 / <i>Area Of Dry Field/Garden, Shifting Cultivation, Land And Temporarily Unused Land By Subdistrict In Bolaang Mongondow Utara Regency (Ha), 2018</i> .....	110
5.1.3	Luas Panen Padi Sawah Dan Padi Ladang Menurut Kecamatan Di Kab. Bolaang Mongondow Utara (Ha), 2018 / <i>Harvested Area Of Wetland And Dryland Paddy By Subdistrict In Bolaang Mongondow Utara Regency (Ha), 2018</i> .....	111
5.1.4	Luas Panen Jagung, Kedelai, Kacang Tanah, Kacang Hijau, Ubi Kayu, Ubi Jalar Menurut Kecamatan Di Kab. Bolaang Mongondow Utara (Ha), 2018 / <i>Harvested Area Of Maize, Soybean, Peanut, Mungbean, Cassava, And Sweet Potato By Subdistrict In Bolaang Mongondow Utara Regency (Ha), 2018</i> .....	112
<b>5.2</b>	<b>Hortikultura / Horticulture</b>	
5.2.1	Luas Panen Tanaman Sayuran Menurut Kecamatan Dan Jenis Sayuran Di Kab. Bolaang Mongondow Utara (Ha), 2018 / <i>Harvested Area Of Vegetables By Subdistrict And Kind Of Plant In Bolaang Mongondow Utara Regency (Ha), 2018</i> .....	113
5.2.2	Produksi Tanaman Sayuran Menurut Kecamatan Dan Jenis Sayuran Di Kab. Bolaang Mongondow Utara (Ton), 2018 / <i>Production Of Vegetables By Subdistrict And Kind Of Plant In Bolaang Mongondow Utara Regency (Ton), 2018</i> .....	114
5.2.3	Produksi Buah-Buahan Menurut Kecamatan dan Jenis Buah di Kabupaten Bolaang Mongondow Utara (Ton), 2018 / <i>Production of Fruit by Subdistrict and Kind of Fruits in Bolaang Mongondow Utara, 2018</i> .....	115
<b>5.3</b>	<b>Peternakan / Livestock</b>	
5.3.1	Populasi Ternak Menurut Kecamatan Dan Jenis Ternak Di Kabupaten Bolaang Mongondow Utara, 2018 / <i>Livestock Population By Subdistrict And Kind Of Livestock In Bolaang Mongondow Utara Regency, 2018</i> .....	116
5.3.2	Populasi Unggas Menurut Kecamatan Dan Jenis Unggas Di Kabupaten Bolaang Mongondow Utara, 2018 / <i>Poultry Population By Subdistrict And Kind Of Poultry In Bolaang Mongondow Utara Regency, 2018</i> .....	117

<b>5.4</b>	<b>Perkebunan/ Plantation</b>	
5.4.1	Luas Tanaman Perkebunan Menurut Kecamatan dan Jenis Tanaman di Kab. Bolaang Mongondow Utara (Hektar), 2018 <i>Plantation Area by District and Type Plants in Bolaang Mongondow Utara Regency (Hectares), 2018</i> .....	118
5.4.2	Produksi Tanaman Perkebunan Menurut Kecamatan dan Jenis Tanaman di Kabupaten Bolaang Mongondow Utara (Ton), 2018 / <i>Plantation Plant Production By District and Plant Type in Bolaang Mongondow Utara (Ton), 2018</i> .....	119
<b>5.5</b>	<b>Perikanan / Fishery</b>	
5.5.1	Jumlah Rumah Tangga Perikanan Tangkap Menurut Kecamatan Dan Subsektor Di Kabupaten Bolaang Mongondow Utara, 2017–2018 / <i>Number Of Fish Capture Households By Subdistrict And Subsector In Bolaang Mongondow Utara Regency, 2017-2018</i> .....	120
5.5.2	Produksi Perikanan Tangkap Menurut Kecamatan Dan Subsektor Di Kabupaten Bolaang Mongondow Utara 2017–2018 / <i>Production Of Fish Capture By Subdistrict And Subsector In Bolaang Mongondow Utara Regency (Ton), 2017 – 2018</i> .....	121
5.5.3	Jumlah Rumah Tangga Perikanan Budidaya Menurut Kecamatan dan Jenis Budidaya di Kabupaten Bolaang Mongondow Utara, 2018 / <i>Number of Aquaculture Household by Subdistric and Type of Aquaculture in Bolaang Mongondow Utara Regency, 2018</i> .....	122
5.5.4	Produksi Perikanan Budidaya Menurut Kecamatan Dan Subsektor Di Kabupaten Bolaang Mongondow Utara, 2018 / <i>Production Of Fish Cultivation By Subdistrict And Subsector In Bolaang Mongondow Utara Regency, 2018</i> .....	123
5.5.5	Jumlah Perahu/Kapal Menurut Kecamatan Dan Jenis Kapal Di Kab. Bolaang Mongondow Utara, 2018 / <i>Number Of Fishing Boats By Subdistrict And Type Of Boat In Bolaang Mongondow Utara Regency, 2018</i> .....	124
<b>6</b>	<b>Energi /Energy</b>	
6.1	Daya Terpasang, Produksi, dan Distribusi Listrik PT. PLN (Persero) pada Cabang/Ranting PLN Menurut Kecamatan di Kabupaten Bolaang Mongondow Utara, 2016 - 2018 / <i>Installed Capacity, Production, and Distribution of Electricity of State Electricity Company at Branch Level by Subdistrict in Bolaang Mongondow Utara Regency, 2016 - 2018</i> .....	128

6.2	Jumlah Pelanggan Listrik Menurut Kecamatan di Kabupaten Bolaang Mongondow Utara, 2018/ <i>Number of Establishments and Employees by Subdistrict in Bolaang Mongondow Utara Regency, 2018</i> .....	129
-----	--	-----

**7 Perdagangan / Trading**

7.1	Banyaknya Perdagangan Barang Dan Jasa Menurut Kecamatan Dan Klasifikasi Perusahaan Di Kabupaten Bolaang Mongondow Utara, 2018 / <i>Number of Trading of Goods and Services By Subdistrict And Estabilishment Classification In Bolaang Mongondow Utara Regency, 2018</i> .....	137
-----	--	-----

7.2	Jumlah Perusahaan Menurut Bentuk Badan Hukum Di Kabupaten Bolaang Mongondow Utara, 2016–2018 / <i>Number Of Establishments By Type Of Business Entity In Bolaang Mongondow Utara Regency, 2016–2018</i> .....	138
-----	---	-----

7.3	Jumlah Sarana Perdagangan Menurut Jenisnya Di Kabupaten Bolaang Mongondow Utara, 2016–2018 / <i>Number Of Trading Facilities By Type Of Facility In Bolaang Mongondow Utara Regency, 2016–2018</i> .....	139
-----	--	-----

**8 Hotel dan Pariwisata / Hotel and Tourism**

**8.1 Hotel / Hotel**

8.1.1	Jumlah Akomodasi Hotel Menurut Kecamatan Di Kabupaten Bolaang Mongondow Utara, 2017 – 2018 / <i>Number Of Hotel Accomodations By Subdistrict In Bolaang Mongondow Utara Regency, 2017–2018</i> .....	147
-------	--	-----

**8.2 Pariwisata / Tourism**

8.2.1	Jumlah Restoran/Rumah Makan Menurut Kecamatan Di Kabupaten Bolaang Mongondow Utara, 2017-2018 / <i>Number Of Restaurant By Subdistrict In Bolaang Mongondow Utara Regency, 2017-2018</i> .....	148
-------	--	-----

8.2.2	Jumlah Wisatawan Mancanegara dan Domestik di Kabupaten Bolaang Mongondow Utara, 2015 – 2018 / <i>Number of International and Domestic Visitors in Bolaang Mongondow Utara Regency, 2015–2018</i> .....	149
-------	--	-----

<b>9</b>	<b>Transportasi dan Komunikasi / <i>Transportation and Communication</i></b>	
<b>9.1</b>	<b>Transportasi / <i>Transportation</i></b>	
9.1.1	Panjang Jalan Di Kabupaten Bolaang Mongondow Utara (Km), 2015-2018 / <i>Length Of Roads In Bolaang Mongondow Utara Regency (Km), 2015-2018</i> .....	155
9.1.2	Panjang Jalan Kabupaten Menurut Kecamatan dan Jenis Permukaan Jalan di Kabupaten Bolaang Mongondow Utara, 2018 / <i>Length of Regency Road by Subdistrict and Type of Surface Road in Bolaang Mongondow Utara Regency, 2018</i> .....	156
9.1.3	Panjang Jalan Kabupaten Menurut Kecamatan dan Kendisi Jalan di Kabupaten Bolaang Mongondow Utara, 2018 / <i>Length of Regency Road by Subdistrict and Road Condition in Bolaang Mongondow Utara Regency, 2018</i> .....	157
9.1.4	Banyaknya Kendaraan Bermotor Menurut Jenis Kendaraan Di Kabupaten Bolaang Mongondow Utara 2018 / <i>Number Of Motor Vehicles By Type Of Vehicle In Mongondow Utara Regency, 2018</i> .....	158
<b>9.2</b>	<b>Komunikasi / <i>Communication</i></b>	
9.2.1	Jumlah Kantor Pos Menurut Kecamatan Di Kabupaten Bolaang Mongondow Utara, 2014-2018 / <i>Number Of Auxillary Post Office By Subdistrict In Bolaang Mongondow Utara Regency, 2014-2018</i> ...	159
<b>10</b>	<b>Keuangan Daerah / <i>Local Finance</i></b>	
10.1	Realisasi Pendapatan Pemerintah Kabupaten Bolaang Mongondow Utara Menurut Jenis Pendapatan (Ribu Rupiah), 2018 / <i>Actual Revenues Of Government Of Bolaang Mongondow Utara Regency By Source Of Revenues (Thousand Rupiahs), 2018</i> .....	165
10.2	Realisasi Belanja Pemerintah Kabupaten Bolaang Mongondow Utara Menurut Jenis Pendapatan (Ribu Rupiah), 2018 / <i>Actual Expenditure Of Government Of Bolaang Mongondow Utara Regency By Source Of Revenues (Thousand Rupiahs), 2018</i> .....	166
<b>11</b>	<b>Pengeluaran Penduduk dan Konsumsi Makanan</b>	
11.1	Persentase Penduduk Menurut Golongan Pengeluaran Per Kapita Sebulan di Bolaang Mongondow Utara, 2018 (rupiah), 2018/ <i>Percentage of Population by Expenditure Group Per Capita A Month in Bolaang Mongondow Utara, 2018 (rupiah), 2018</i> .....	171
11.2	Pengeluaran Rata-Rata Perkapita Sebulan Menurut Kelompok Makanan Di Kabupaten Bolaang Mongondow Utara (Rupiah),	

	<i>2018 / Average Expenditure Per Capita Per Month By Food Group In Bolaang Mongondow Utara Regency (Rupiahs), 2018.....</i>	<i>172</i>
11.3	<i>Pengeluaran Rata-Rata Perkapita Sebulan Menurut Kelompok Bukan Makanan Di Kabupaten Bolaang Mongondow Selatan (Rupiah), 2018 / Average Expenditure Per Capita Per Month By Non Food Group In Bolaang Mongondow Selatan Regency (Rupiahs), 2018.....</i>	<i>173</i>
<b>12</b>	<b><i>Pendapatan Regional / Regional Income</i></b>	
12.1	<i>PDRB Kabupaten Bolaang Mongondow Utara Atas Dasar Harga Berlaku, 2015–2018 / GDRP Of Bolaang Mongondow Utara Regency By Current Price, 2015–2018.....</i>	<i>185</i>
12.2	<i>PDRB Kabupaten Bolaang Mongondow Utara Atas Dasar Harga Konstan, 2015–2018 / GDRP Of Bolaang Mongondow Utara Regency By Constant Price, 2015–2018 .....</i>	<i>186</i>
12.3	<i>Distribusi Persentase PDRB Kabupaten Bolaang Mongondow Utara, 2015–2018 / GDRP Percentage Distribution Of Bolaang Mongondow Utara, 2015 - 2018 .....</i>	<i>187</i>
12.4	<i>Pertumbuhan Ekonomi Kab. Bolaang Mongondow Utara, 2015–2018 / Economic Growth Of Bolaang Mongondow Utara, 2015–2018.....</i>	<i>188</i>
<b>13</b>	<b><i>Perbandingan Antar Kabupaten/Kota / Rency/Municipal Comparison</i></b>	
13.1	<i>Jumlah Penduduk Menurut Kabupaten/Kota Di Provinsi Sulawesi Utara, 2015–2018 / Population By Regency/Municipal In Sulawesi Utara Province, 2015–2018.....</i>	<i>193</i>
13.2	<i>Laju Pertumbuhan Produk Domestik Regional Bruto Atas Dasar Harga Konstan 2010 Menurut Kabupaten/Kota Di Provinsi Sulawesi Utara (Persen), 2015–2018 / Growth Rate Of Gross Regional Domestic Product At 2010 Constant Market Prices By Regency/ Municipal In Sulawesi Utara Province (Percent), 2015–2018.....</i>	<i>194</i>
13.3	<i>Persentase Penduduk Miskin Menurut Kabupaten/Kota Di Provinsi Sulawesi Utara, 2016–2018 / Percentage Of Poor People By Regency/ Municipal In Sulawesi Utara Province (Thousand), 2016–2018.....</i>	<i>195</i>

<https://bolmutkab.bps.go.id>



## PENJELASAN UMUM/EXPLANATORY NOTES

Tanda-tanda, satuan-satuan, dan lain-lainnya yang digunakan dalam publikasi ini adalah sebagai berikut:

*Symbols, measurement units, and acronyms which are used in this publication, are as follows:*

### 1. TANDA-TANDA/SYMBOLS

Data tidak tersedia/ <i>Data not available</i>	:	...
Tidak ada atau nol/ <i>Null or zero</i>	:	-
Data dapat diabaikan/ <i>Data negligible</i>	:	0
Tanda decimal/ <i>Decimal point</i>	:	,
Data tidak dapat ditampilkan/ <i>Not applicable</i>	:	NA
Angka perkiraan/ <i>Estimated figures</i>	:	<sup>e</sup>
Angka sementara/ <i>Preliminary figures</i>	:	<sup>x</sup>
Angka sangat sementara/ <i>Very preliminary figures</i>	:	<sup>xx</sup>
Angka diperbaiki/ <i>Revised figures</i>	:	<sup>r</sup>

### 2. SATUAN/UNITS

barel/*barrel*: 158,99 liter/*litres* = 1/6,2898 m<sup>3</sup>

hektar (ha)/*hectare (ha)* : 10 000 m<sup>2</sup>

kilometer (km)/*kilometres (km)* : 1 000 meter/*meters (m)*

knot/*knot* : 1,8523 Km/jam (km/hour)

kuintal/*quintal* : 100 kg

KWh : 1 000 Watt hour

MWh : 1 000 KWh

liter (untuk beras)/*litre (for rice)* : 0,80 kg

ons/*ounce* : 28,31 gram/*grams*

ton : 1 000 kg

Satuan lain : buah, dus, butir, helai/lembar, kaleng, batang, pulsa, ton kilometer (ton-km), jam, menit, persen (%).

*Other units* : *unit, pack, pieces, sheet, tin, pulse, ton-kilometres(ton-km), hour, minute, percent (%)*.

Perbedaan angka di belakang koma disebabkan oleh pembulatan angka.

*The difference in decimal numbers is caused by rounding.*



# BAB I

## GEOGRAFI

### CHAPTER I

### GEOGRAPHIC

#### JARAK IBUKOTA KABUPATEN MENURUT KECAMATAN

  
BOROKO - SANGKUB 1 (59,6 Km)

  
BOROKO - BINTAUNA (42,8 Km)

  
BOROKO - BOHABAK 1 (32,2 Km)

  
BOROKO - BUKO (20,0 Km)

  
BOROKO - BOLANG ITANG (5,8 Km)

  
BOROKO (0 Km)

#### PERSENTASE LUAS WILAYAH KABUPATEN BOLAANG MONGONDOW UTARA

  
30,58 % SANGKUB

  
24,00 % BOLANG ITANG TIMUR

  
18,79 % BINTAUNA

  
15,82 % BOLANG ITANG BARAT

  
6,23 % PINOGALUMAN

  
4,58% K AidIPANG



**PENJELASAN TEKNIS****TECHNICAL NOTES**

1. Secara astronomis, Indonesia terletak antara 6' Lintang Utara dan 11' Lintang Selatan dan antara 95' - 141' Bujur Timur dan dilalui oleh garis ekuator atau garis khatulistiwa yang terletak pada garis lintang 0'.
  2. Berdasarkan posisi geografisnya, Kabupaten Bolaang Mongondow Utara memiliki batas-batas: Utara –Laut Sulawesi; Selatan – Kecamatan Posigadan, Kabupaten bolaang Mongondow Selatan; Barat – Kabupaten Bolaang Mongondow Utara, Provinsi Gorontalo; Timur –Kecamatan Sangtombolang, Kabupaten Bolaang Mongondow.
  3. Sebagai daerah yang terletak di garis Khatulistiwa, maka Kabupaten Bolaang Mongondow Utara hanya mengenal dua musim, yaitu musim kemarau dan musim hujan.
  4. Kabupaten Bolaang Mongondow Utara terdiri dari 6 Kecamatan dan 107 desa/kelurahan. Luas keseluruhan mencapai 1.856,86 Km<sup>2</sup>.
1. *Astronomically, Indonesia is located between 6' North latitude and 11' South latitude, and between 95' and 141' East longitude and lies on equator line located at 0' latitude line.*
  2. *In terms of geographic position, Bolaang Mongondow Utara Regency has boundaries as follows: North –Sulawesi Sea; South –Posigadan Subdistrict, Bolaang Mongondow Selatan Regency; West –Gorontalo Utara Regency, Gorontalo Province; East –Sangtombolang District, Bolaang Mongondow Regency.*
  3. *As a region located on the equator, Bolaang Mongondow Utara Regency knows only two seasons, namely dry season and rainy season*
  4. *Bolaang Mongondow Utara Regency has 6subdistricts and 107 villages. The overall broad reach 1.856,86 Km<sup>2</sup>.*

**ULASAN**

**DESCRIPTION**

Luas wilayah Bolaang Mongondow Utara, adalah berupa daratan seluas 1.856,86 km<sup>2</sup>.

*Bolaang Mongondow Utara area is shaped in landby 1.856,86 km<sup>2</sup>.*

Akhir tahun 2018, wilayah administrasi Kabupaten Bolaang Mongondow Utara terdiri dari 6 Kecamatan dan 107 desa/kelurahan. Luas daratan masing-masing Kecamatan, yaitu: Sangkub (567,85 Km<sup>2</sup>), Bintauna (348,94 Km<sup>2</sup>), Bolangitang Timur (445,64 Km<sup>2</sup>), Bolangitang Barat (293,75 Km<sup>2</sup>), Kaidipang (85,09 Km<sup>2</sup>) dan Pinogaluman (115,59 Km<sup>2</sup>)

*In 2018, Bolaang Mongondow Utara is divided into 6 subdistricts and 107 villages, The land area of each subdistrict is Sangkub(567,85 Km<sup>2</sup>), Bintauna (348,94 Km<sup>2</sup>), Bolangitang Timur (445,64 Km<sup>2</sup>), Bolangitang Barat (293,75 Km<sup>2</sup>), Kaidipang (85,09 Km<sup>2</sup>) and Pinogaluman (115,59 Km<sup>2</sup>)*

Berdasarkan elevasi (ketinggian dari permukaan laut), rata-rata mempunyai ketinggian 1 m dari permukaan laut.

*Based on elevation (high of sea surface), Average land in Bolaang Mongondow Utara consist 1 m from high of sea surface*

Jarak antara Ibukota Kabupaten ke Daerah Kecamatan:

*Distance between Regency Capital to Subdistrict Capital:*

1. Boroko- Sangkub 1: 59,6 km
2. Boroko - Bintauna : 42,8 km.
3. Boroko- Bohabak 1 : 32,2 km.
4. Boroko-Bolang itang : 5,8 km.
5. Boroko -Boroko : 0 km.
6. Boroko - Buko : 20,0 km.

1. Boroko- Sangkub 1: 59,6 km
2. Boroko - Bintauna : 42,8 km.
3. Boroko- Bohabak 1: 32,2 km.
4. Boroko-Bolang itang : 5,8 km.
5. Boroko -Boroko : 0 km.
6. Boroko - Buko : 20,0 km.

## 1. GEOGRAFIS / GEOGRAPHY

Tabel  
----- 1.1  
Tabel

Luas Wilayah Menurut Kecamatan di Kabupaten Bolaang Mongondow Utara, 2018  
*Total Area by Subdistrict in Bolaang Mongondow Utara Regency, 2018*

Kecamatan <i>Subdistrict</i>	Luas (Km <sup>2</sup> ) <i>Area (Km<sup>2</sup>)</i>	%
(1)	(2)	(3)
1. Sangkub	567,85	30,58
2. Bintauna	348,94	18,79
3. Bolang Itang Timur	445,64	24,00
4. Bolang Itang Barat	293,75	15,82
5. Kaidipang	85,09	4,58
6. Pinogaluman	115,59	6,23
<b>Bolaang Mongondow Utara</b>	<b>1 856,86</b>	<b>100,00</b>

Sumber: Bagian Tata Pemerintahan Kabupaten Bolaang Mongondow Utara  
*Source : The part of the government of Bolaang Mongondow Utara Regency*

**Tabel**  
----- **1.2**  
**Tabel** **Tinggi Wilayah di Atas Permukaan Laut (DPL) Menurut Kecamatan di Kabupaten Bolaang Mongondow Utara, 2018**  
**Height Above Mean Sea Level (AMSL) by Subdistrict in Bolaang Mongondow Utara Regency, 2018**

Kecamatan <i>Subdistrict</i>	Tinggi DPL (m) <i>Height ASL</i>
(1)	(2)
1. Sangkub	10
2. Bintauna	1
3. Bolang Itang Timur	1
4. Bolang Itang Barat	1
5. Kaidipang	1
6. Pinogaluman	1

Sumber: Badan Pusat Statistik Kabupaten Bolaang Mongondow Utara

Source : BPS-Statistics of Bolaang Mongondow Utara Regency



**Tabel**  
----- **1.3**  
**Tabel**            **Jarak Ke Ibukota Kabupaten Menurut Kecamatan di Kabupaten Bolaang Mongondow Utara, 2018**  
*Distance to Regency's Capital by Subdistrict in Bolaang Mongondow Utara Regency, 2018*

	<b>Kecamatan</b> <i>Subdistrict</i>	<b>Ibukota Kecamatan</b> <i>Subdistrict's Capital</i>	<b>Jarak ke Ibukota Kabupaten (Km)</b> <i>Distance to Regency's Capital (Km)</i>
	(1)	(2)	(3)
1.	Sangkub	Sangkub 1	59,6
2.	Bintauna	Bintauna	42,8
3.	Bolang Itang Timur	Bohabak 1	32,2
4.	Bolang Itang Barat	Bolangitang	5,8
5.	Kaidipang	Boroko	0
6.	Pinogaluman	Buko	20,0

Sumber: Dinas Perhubungan Kabupaten Bolaang Mongondow Utara  
Source : *Department of Transportation of Bolaang Mongondow Regency*



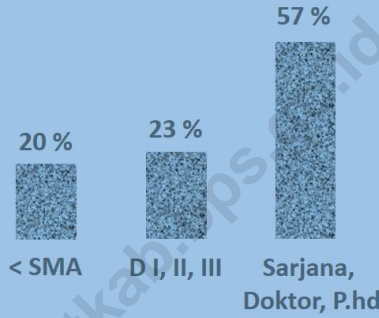
# BAB II

## PEMERINTAHAN

### CHAPTER II

### GOVERNMENT

Persentase PNS Daerah Menurut Pendidikan Tertinggi



1 dari 5 Anggota DPRD Prempuan



106 Desa



1 Kelurahan





**PENJELASAN TEKNIS****TECHNICAL NOTES**

- |   |   |
|---|---|
| <p>1. Anggota Dewan Perwakilan Rakyat Daerah (DPRD) dipilih melalui pemilihan umum (pemilu) dan dilantik dalam masa jabatan lima tahun.</p>   | <p>1. <i>Regional House of Representatives (DPRD) members are elected through a general election and appointed for a five-years membership.</i></p>   |
| <p>2. Susunan pemerintahan Republik Indonesia periode 2015–2019 terdiri dari presiden, wakil presiden, lembaga tinggi negara, kementerian, setingkat menteri, dan Lembaga Pemerintahan Non Kementerian (LPNK).</p>  | <p>2. <i>The government structure of the Republic of Indonesia period 2009–2015 consists of president, vice president, state supreme agencies, ministries, ministerial level institutions, and non-ministerial institutions.</i></p>            |
| <p>3. Lembaga tinggi negara terdiri dari Majelis Permusyawaratan Rakyat (MPR), Dewan Perwakilan Rakyat (DPR), Badan Pemeriksa Keuangan (BPK), dan Mahkamah Agung (MA), Dewan Perwakilan Daerah (DPD), Mahkamah Konstitusi (MK), dan Komisi Yudisial (KY).</p> | <p>3. <i>State supreme agencies consist of The People’s Consultative Assembly, The House of Representative, The Audit Board of the Republic of Indonesia, Supreme Court, Local Councils, Constitutional Court, and Judicial Commission.</i></p> |
| <p>4. Kementerian terdiri dari kementerian koordinator dan kementerian.</p>   | <p>4. <i>Ministries consist of coordinating ministry and departmental ministry.</i></p>   |
| <p>5. Kementerian koordinator terdiri dari bidang politik, hukum, dan keamanan (Polhukam), bidang perekonomian, bidang pembangunan manusia dan kebudayaan, dan bidang</p>   | <p>5. <i>Coordinating ministries consist of Coordinating Ministry for Political, Legal, and Security Affairs, Coordinating Ministry for the Economy, Coordinating Ministry for Maritime Affairs, and Coordinating</i></p>                       |

## GOVERNMENT

kemaritiman.

*Ministry for Human Development and Culture*

6. Kementerian terdiri dari Kementerian Sekretaris Negara, Kementerian Dalam Negeri, Kementerian Luar Negeri, Kementerian Perencanaan Pembangunan Nasional/ Bappenas, Kementerian Pertahanan, Kementerian Hukum dan Hak Asasi Manusia, Kementerian Keuangan, Kementerian Energi dan Sumber Daya Mineral, Kementerian Perindustrian, Kementerian Perdagangan, Kementerian Pertanian, Kementerian Perhubungan, Kementerian Kelautan dan Perikanan, Kementerian Ketenagakerjaan, Kementerian Badan Usaha Milik Negara, Kementerian Koperasi dan UKM, Kementerian Pekerjaan Umum dan Perumahan Rakyat, Kementerian Lingkungan Hidup dan Kehutanan, Kementerian Agraria dan Tata Ruang/Badan Pertanahan Nasional, Kementerian Kesehatan, Kementerian Kebudayaan dan Pendidikan Dasar Menengah, Kementerian Sosial, Kementerian Agama, Kementerian Pariwisata, Kementerian Komunikasi dan Informatika, Kementerian Pendayagunaan Aparatur

6. *Departmental Ministries consist of State Secretary; Ministry of Home Affairs; Ministry of Foreign Affairs; Ministry of National Development Planning/Chairperson of National Development Planning Agency; Ministry of Defense; Ministry of Justice and Human Rights; Ministry of Finance; Ministry of Energy and Mineral Resources; Ministry of Industry; Ministry of Trade; Ministry of Agriculture; Ministry of Transportation; Ministry of Maritime Affairs and Fisheries; Ministry of Manpower; Ministry of State Owned Enterprises; Ministry of Cooperatives and Small and Medium Enterprises; Ministry of Public Works and Public Housing; Ministry of Environment and Forestry; Ministry of Agrarian Affairs and Spatial Planning/National Land Agency; Ministry of Health; Ministry of Culture and Elementary & Secondary Education; Ministry of Social Services; Ministry of Religious Affairs; Ministry of Tourism; Ministry of Communication and Informatics; Ministry of Empowerment of State Apparatus and Bureaucracy Reform; Ministry of Youth and Sports Affairs; Ministry*

Negaradan Reformasi Birokrasi, Kementerian Pemuda dan Olahraga, Kementerian Desa, Pembangunan Daerah Tertinggal dan Transmigrasi, Kementerian Riset Teknologi dan Pendidikan Tinggi, dan Kementerian Pemberdayaan Perempuan dan Perlindungan Anak.

7. Setingkat Menteri terdiri dari Kejaksaan Agung, Tentara Nasional Indonesia, dan Kepolisian Negara Republik Indonesia
8. Lembaga Pemerintah Non Kementerian terdiri dari Arsip Nasional Republik Indonesia, Badan Intelijen Negara, Badan Kepegawaian Negara, Badan Kependudukan dan Keluarga Berencana Nasional, Badan Koordinasi Penanaman Modal, Badan Informasi Geospasial, Badan Meteorologi, Klimatologi, dan Geofisika, Badan Narkotika Nasional, Badan Nasional Penanggulangan Bencana, Badan Nasional Penanggulangan Terorisme, Badan Nasional Penempatan dan Perlindungan Tenaga Kerja Indonesia, Badan Pengawasan Obat dan Makanan, Badan Pengawasan Tenaga Nuklir, Badan Pengawasan Keuangan dan Pembangunan, Badan Pengkajian dan Penerapan

*of Village Development, Disadvantaged Regions and Transmigration; Ministry of Research, Technology, and Higher Education; and Ministry of Women Empowerment and Child Protection*

7. *Ministerial Level Officials consist of, Attorney General, Indonesian National Defense Force, and Indonesian National Police.*
8. *Non Ministerial Institutions consist of National Archive of the Republic of Indonesia, State Intelligence Board, National Civil Service Agency, National Population and Family Planning Board, Investment Coordinating Board, Geospatial Information Agency, Meteorology, Climatology, and Geophysics Agency, National Narcotics Agency, National Agency for Disaster Management, National Counter Terrorism Agency, The National Authority for The Placement and Protection of Indonesian Overseas Workers, National Agency of Drugs and Foods Control, Nuclear Energy Controlling Board, Audit and Development Supervising Agency, Agency for the Assesment and Application Technology, BPS-*

## GOVERNMENT

Teknologi, Badan Pusat Statistik, Badan SAR Nasional, Badan Standardisasi Nasional, Badan Tenaga Nuklir Nasional, Lembaga Administrasi Negara, Lembaga Ilmu Pengetahuan Indonesia, Lembaga Ketahanan Nasional, Lembaga Kebijakan Pengadaan Barang/Jasa Pemerintah, Lembaga Penerbangan dan Antariksa Nasional, Lembaga Sandi Negara, dan Perpustakaan Nasional Republik Indonesia.

*Statistics Indonesia, National Search and Rescue Agency, National Standardization Board, National Nuclear Energy Board, National Institute of Administration, National Institute of Science, National Resilience Institute, Government Procurement Policy Board, National Institute of Space and Aeronautics, National Crypto Agency, and National Library of Republic of Indonesia.*



**ULASAN****DESCRIPTION**

Kabupaten Bolaang Mongondow Utara semula merupakan bagian dari Kabupaten Bolaang Mongondow. Sejak berdiri, kabupaten ini memiliki 6 kecamatan dan 106 desa dan 1 kelurahan.

*Bolaang Mongondow Utara Regency was previously a part of Bolaang Mongondow Regency. Since the establishment, Bolaang Mongondow Utara has 6 subdistricts and 106 Rural and 1 Urban.*

Jumlah wakil rakyat yang duduk pada lembaga legislatif, yaitu Dewan Perwakilan Rakyat Daerah (DPRD) sebanyak 20 orang, dengan 16 orang laki-laki dan 4 orang perempuan .

*Bolaang Mongondow Utara House of Representatives (DPRD) has 20 members, comprising 16 man and 4 woman.*

Jumlah pegawai negeri sipil sebanyak 2.337 orang, terdiri dari 872 laki-laki dan 1.465 perempuan. Sebagian besar pegawai negeri sipil di Bolaang Mongondow Utara sudah bergelar Sarjana.

*Bolaang Mongondow Utara has 2.337 civil servants, comprising 872 men and 1.465 women. Most of civil servant has finished bachelor degree.*

**2.1. WILAYAH ADMINISTRATIF / ADMINISTRATIVE AREA**

Tabel  
----- 2.1.1  
Table

Jumlah Desa/Kelurahan Menurut Kecamatan di Kabupaten Bolaang Mongondow Utara, 2018  
*Number of Rural/Urban by Subdistrict in Bolaang Mongondow Utara Regency, 2018*

Kecamatan <i>Subdistrict</i>	Desa <i>Rural</i>	Kelurahan <i>Urban</i>
(1)	(2)	(3)
1. Sangkub	16	-
2. Bintauna	15	1
3. Bolang Itang Timur	20	-
4. Bolang Itang Barat	18	-
5. Kaidipang	15	-
6. Pinogaluman	22	-
<b>Bolaang Mongondow Utara</b>	<b>106</b>	<b>1</b>

Sumber: Dinas Pemberdayaan Masyarakat Desa Kabupaten Bolaang Mongondow Utara

Source : Village Government Division of Bolaang Mongondow Utara Regency

## 2.2. DEWAN PERWAKILAN RAKYAT DAERAH / *THE REGIONAL HOUSE OF REPRESENTATIVE*

**Tabel** Jumlah Anggota DPRD Menurut Partai Politik di Kabupaten  
 ----- 2.2.1 Bolaang Mongondow Utara, 2018  
**Table** *Number of Council by Political Partij in Bolaang Mongondow Utara Regency, 2018*

Partai Politik <i>Political Party</i>	Jenis Kelamin <i>Sex</i>			%
	Laki-laki <i>Male</i>	Perempuan <i>Female</i>	Jumlah <i>Total</i>	
	(1)	(2)	(3)	
1 Partai Golkar	1	2	3	15,00
2 PAN	3	0	3	15,00
3 PDIP	2	0	2	10,00
4 PPP	3	0	3	15,00
5 Partai Demokrat	3	0	3	15,00
6 PKB	1	1	2	10,00
7 Partai Keadilan Sejahtera	1	1	2	10,00
8 Partai Gerindra	1	0	1	5,00
9 Partai Nasdem	1	0	1	5,00
<b>Jumlah / Total</b>	<b>16</b>	<b>4</b>	<b>20</b>	<b>100,00</b>

Sumber: DPRD Kabupaten Bolaang Mongondow Utara

*Source : Regional House of Representatives of Bolaang Mongondow Utara Regency*

### 2.3. PEGAWAI NEGERI SIPIL / CIVIL SERVANT

**Tabel** Jumlah Pegawai Negeri Sipil Menurut Dinas/Instansi Pemerintah dan Jenis Kelamin di Kabupaten Bolaang Mongondow Utara, 2018  
 ----- **2.3.1** *Number of Civil Servants by Institution/Office and Sex in Bolaang Mongondow Utara Regency, 2018*  
**Table**

	Dinas/Instansi Pemerintahan <i>Institution/Office</i>	Jenis Kelamin/Sex		
		LK	PR	Jumlah
		<i>Male</i>	<i>Female</i>	<i>Total</i>
	(1)	(2)	(3)	(4)
1.	Sekretariat Daerah	25	10	35
2.	Bag Tata Pemerintahan	2	3	5
3.	Bag Hukum	3	2	5
4.	Bag Bina Kesejahteraan Sosial	4	3	7
5.	Bag Perekonomian dan Pembangunan	4	2	6
6.	Bag Humas dan Keprotokolan	2	3	5
7.	Bag Barang dan Jasa	1	1	2
8.	Bag Organisasi	1	4	5
9.	Bag Umum dan Perlengkapan	19	7	26
10.	Sekretariat DPRD	13	9	22
11.	Sekretariat KPUD	6	3	9
12.	Inspektorat Daerah	12	14	26
13.	Bdan Perencanaan, Penelitian, dan Pengembangan	18	6	24
14.	Badan Pengelola Keuangan Daerah	18	22	40
15.	Badan Kepegawaian, Diklat	15	11	26
16.	Badan Penanggulangan Bencana Daerah	15	7	22
17.	Dinas Pendidikan dan Kebudayaan	25	30	55
18.	Dinas Kesehatan	14	39	53
19.	RSUD	18	48	66
20.	Instalasi Farmasi dan Pembekalan Kesehatan	3	3	6
21.	Theurapetyc Feeding Center (TFC)	1	5	6
22.	Dinas Pekerjaan Umum dan Penataan Ruang	20	14	34
23.	UPTD Sistem Penyediaan Air Minum	0	1	1
24.	Dinas Perumahan, Kawasan Pemukiman, dan Pertanahan	9	4	13

Sumber: Badan Kepegawaian Pendidikan dan Pelatihan (BKPP) Kabupaten BolaangMongondow Utara

Source : Regional Personnel Board of Bolaang Mongondow Utara Regency

Lanjutan Tabel/Continued Table 2.3.1

Lanjutan/Continued

	Dinas/Instansi Pemerintahan <i>Institution/Office</i>	Jenis Kelamin/Sex		
		LK	PR	Jumlah
		<i>Male</i>	<i>Female</i>	<i>Total</i>
(1)	(2)	(3)	(4)	
25	Satpol PP	10	3	13
26	Dinas Sosial	10	9	19
27	Dinas Tenaga Kerja dan Transmigrasi	11	5	16
28	Dinas Pengendalian Penduduk, KB, Pemberdayaan Perempuan, dan Perlindungan Anak	2	20	22
29	Dinas Ketahanan Pangan	8	6	14
30	Dinas Lingkungan Hidup dan Kehutanan	7	11	18
31	Dinas Kependudukan dan Capil	11	9	20
32	Dinas Pemberdayaan Masyarakat Desa	14	3	17
33	Dinas Perhubungan	12	2	14
34	Dinas Komunikasi, Informatika, dan Persandian	12	4	16
35	Dinas Perindagkop dan UKM	6	14	20
36	Dinas Penanaman Modal dan PTSP	5	10	15
37	Dinas Pemuda dan Olah Raga	14	6	20
38	Dinas Kearsipan dan Perpustakaan	8	8	16
39	Dinas Kelautan dan Perikanan	17	11	28
40	Dinas Pariwisata	8	11	19
41	Dinas Pertanian	47	35	82
42	Kantor Kesbangpol	6	3	9
43	Kantor Camat Sangkub	21	5	26
44	Kantor Camat Bintauna	14	16	30
45	Kantor Camat Bolang Itang Timur	8	18	26
46	Kantor Camat Bolang Itang Barat	6	15	21
47	Kantor Camat Kaidipang	12	4	16
48	Kantor Camat Pinogaluman	19	14	33
49	Kelurahan Bintauna	2	2	4
50	Tenaga Guru	291	713	1 004
51	Nakes UPTD Puskesmas	43	257	300
<b>Jumlah/Total</b>		<b>872</b>	<b>1 465</b>	<b>2 337</b>

Sumber: Badan Kepegawaian Pendidikan dan Pelatihan (BKPP) Kabupaten BolaangMongondow Utara

Source : Regional Personnel Board of Bolaang Mongondow Utara Regency

**Tabel**  
----- **2.3.2**  
**Table**

**Jumlah Pegawai Negeri Sipil Daerah Menurut Pendidikan Tertinggi yang Ditamatkan dan Jenis Kelamin di Kabupaten Bolaang Mongondow Utara, 2018**  
**Number of Regional Civil Servants by Educational Attainment and Sex in Bolaang Mongondow Utara Regency, 2018**

<b>Pendidikan Terakhir</b> <i>Educational Attainment</i>	<b>Jenis Kelamin/Sex</b>		
	<b>Laki-Laki</b> <i>Male</i>	<b>Perempuan</b> <i>Female</i>	<b>Jumlah</b> <i>Total</i>
(1)	(2)	(3)	(4)
Sampai dengan SD <i>Up to Primary School</i>	1	2	3
SLTP/Sederajat <i>General/Vocational Junior High School</i>	6	4	10
SMA/Sederajat <i>General/Vocational Senior High School</i>	168	289	457
Diploma I,II,III <i>Diploma I,II,III</i>	152	387	539
Tingkat Sarjana/Doktor/Ph.d <i>University Graduates</i>	545	783	1 328
<b>Jumlah/Total</b>	<b>872</b>	<b>1 465</b>	<b>2 337</b>

Sumber: Badan Kepegawaian Pendidikan dan Pelatihan (BKPP) Kabupaten BolaangMongondow Utara

Source : Regional Personnel Board of Bolaang Mongondow Utara Regency

**Tabel 2.3.3** Jumlah Pegawai Negeri Sipil Daerah Menurut Golongan dan Jenis Kelamin di Kabupaten Bolaang Mongondow Utara, 2018  
**Table** *Number of Regional Civil Servants by Hierarchy and Sex in Bolaang Mongondow Utara Regency, 2018*

Golongan <i>Hierarchy</i>	Jenis Kelamin <i>Sex</i>		Jumlah <i>Total</i>
	Laki-laki <i>Male</i>	Perempuan <i>Female</i>	
(1)	(2)	(3)	(4)
I/A (Juru Muda)	0	0	0
I/B (Juru Muda Tk I)	0	1	1
I/C (Juru)	3	0	3
I/D (Juru Tingkat I)	2	1	3
<b>Golongan I/Range I</b>	<b>5</b>	<b>2</b>	<b>7</b>
II/A (Pengatur Muda)	48	144	192
II/B (Pengatur Muda Tk I)	26	30	56
II/C (Pengatur)	40	74	114
II/D (Pengatur Tingkat I)	48	95	143
<b>Golongan II/Range II</b>	<b>162</b>	<b>343</b>	<b>505</b>
III/A (Penata Muda)	123	198	321
III/B (Penata Muda Tk I)	141	294	435
III/C (Penata)	179	285	464
III/D (Penata Tingkat I)	104	151	255
<b>Golongan III/Range III</b>	<b>547</b>	<b>928</b>	<b>1 475</b>
IV/A (Pembina)	92	131	223
IV/B (Pembina Tk I)	45	55	100
IV/C (Pembina Utama Muda)	20	6	26
IV/D (Pembina UtamaMadya)	1	0	1
IV/E (Pembina Utama)	0	0	0
<b>Golongan IV/Range IV</b>	<b>158</b>	<b>192</b>	<b>350</b>
<b>Jumlah / Total</b>	<b>872</b>	<b>1 465</b>	<b>2 337</b>

Sumber: Badan Kepegawaian Pendidikan dan Pelatihan (BKPP) Kabupaten BolaangMongondow Utara

Source : *Regional Personnel Board of Bolaang Mongondow Utara Regency*





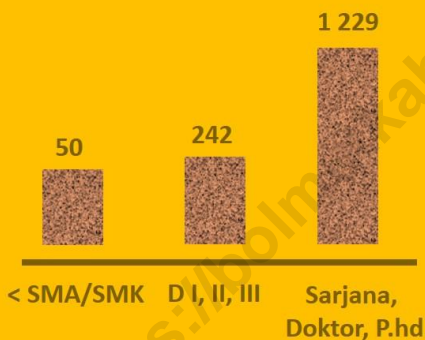
# BAB III

## PENDUDUK DAN KETENAGAKERJAAN

### CHAPTER III

### POPULATION AND EMPLOYMENT

Jumlah Pencari Kerja Terdaftar  
Menurut Tingkat Pendidikan



Rasio Jenis Kelamin  
*Sex Ratio* : 105,28



Pada 100 Penduduk Perempuan  
terdapat 105 Penduduk Laki-laki





**PENJELASAN TEKNIS**

1. Sumber utama data kependudukan adalah sensus penduduk yang dilaksanakan setiap sepuluh tahun sekali. Sensus penduduk telah dilaksanakan sebanyak enam kali sejak Indonesia merdeka, yaitu tahun 1961, 1971, 1980, 1990, 2000, dan 2010.

Di dalam sensus penduduk, pencacahan dilakukan terhadap seluruh penduduk yang berdomisili di wilayah teritorial Indonesia termasuk warga negara asing kecuali anggota korps diplomatik negara sahabat beserta keluarganya.

Metode pengumpulan data dalam sensus dilakukan dengan wawancara antara petugas sensus dengan responden dan juga melalui *e-census*. Pencatatan penduduk menggunakan konsep *usual residence*, yaitu konsep di mana penduduk biasa bertempat tinggal. Bagi penduduk yang bertempat tinggal tetap dicacah di mana mereka biasa tinggal, sedangkan untuk penduduk yang tidak bertempat tinggal tetap dicacah di tempat di mana mereka ditemukan petugas sensus pada malam 'Hari Sensus'. Termasuk penduduk yang

**TECHNICAL NOTES**

1. *The main source of demographic data is population census, which is conducted every ten years. Population Census has been conducted six times since Indonesia's independence: 1961, 1971, 1980, 1990, 2000, and 2010.*

*Population census enumerates all residents who domicile in the entire territory of Indonesia including foreign citizens except the diplomatic corps members and their families.*

*The method of data collection in a population census involves interviewing respondents and conducting e-census.*

*Enumeration of the population uses the concept of "usual residence", which is the concept of "places where people usually live". De jure was applied to the permanent residents, while de facto was applied to non-permanent residents. The permanent residents were enumerated in place where they normally live, the non-permanent residents were enumerated where they were found by the enumerators, on the night of*

tidak bertempat tinggal tetap adalah tuna wisma, awak kapal berbendera Indonesia, penghuni perahu/rumah apung, masyarakat terpencil/terasing, dan pengungsi. Bagi mereka yang mempunyai tempat tinggal tetap dan sedang bepergian ke luar wilayah lebih dari enam bulan, tidak dicacah di tempat tinggalnya, tetapi dicacah di tempat tujuannya. Untuk tahun yang tidak dilaksanakan sensus penduduk, data kependudukan diperoleh dari hasil proyeksi penduduk. Proyeksi penduduk merupakan suatu perhitungan ilmiah yang didasarkan pada asumsi dari komponen-komponen perubahan penduduk, yaitu kelahiran, kematian, dan migrasi. Proyeksi penduduk Indonesia 2010–2035 menggunakan data dasar penduduk hasil SP2010.

2. **Penduduk Indonesia** adalah semua orang yang berdomisili di wilayah teritorial Indonesia selama 6 bulan atau lebih dan atau mereka yang berdomisili kurang dari 6 bulan tetapi bertujuan menetap.

*'Census Date'. The non permanent residents include homeless people, ship crew, boat people, remote area community, and internally displaced persons. Those who had permanent residence and had been travelling away from their home for six months or more were not enumerated in their permanent place, but in the place where they were during the census.*

*For the periods where the population census is not conducted, population projection is done to estimate population during those years. The population projection is an estimate based on the demographic components, such as birth, death, and migration. Indonesia's 2010–2035 population projection used the 2010 Population Census as the base population.*

2. **The population of Indonesia** are all residents of the entire territory of Indonesia who have stayed for six months or longer, and those who intended to stay more than six months even though their length of stay is less than six months.

3. **Laju pertumbuhan penduduk** adalah angka yang menunjukkan persentase penambahan penduduk dalam jangka waktu tertentu.
  4. **Kepadatan penduduk** adalah rasio banyaknya penduduk per kilometer persegi.
  5. **Rasio jenis kelamin** adalah perbandingan antara penduduk laki-laki dan penduduk perempuan pada suatu wilayah dan waktu tertentu. Biasanya dinyatakan dengan banyaknya penduduk laki-laki untuk 100 penduduk perempuan.
  6. **Distribusi penduduk** adalah pola persebaran penduduk di suatu wilayah, baik berdasarkan batas-batas geografis maupun berdasarkan batas-batas administrasi pemerintahan.
  7. **Komposisi penduduk** adalah pola persebaran penduduk menurut karakteristiknya, contoh: penduduk menurut kelompok umur, penduduk menurut jenis kelamin
  8. **Penduduk usia kerja** adalah penduduk yang berumur 15 tahun
3. ***The growth rate of population** is the number that show percentage of population growth within a specified period.*
  4. ***Population density** is ratio of population per square kilometer.*
  5. ***Sex ratio** is the ratio of males population to females population in a given area and time, usually expressed as the number of males for every 100 females.*
  6. ***Population distribution** is the pattern of population distribution in an area, either by geographic boundaries or by government administrative boundaries.*
  7. ***Population composition** is the pattern of population distribution by its characteristics, example: population by age group, population by sex*
  8. ***Working age population** is persons of 15 years and over.*

## POPULATION AND EMPLOYMENT

ke atas.

9. **Angkatan kerja** adalah penduduk usia kerja (15 tahun ke atas) yang bekerja, punya pekerjaan namun sementara tidak bekerja, dan pengangguran.
9. **Labor force or economically active** are persons of 15 years and over, who in the previous week were working, temporarily absent from work but having jobs, and unemployment.
10. **Bekerja** adalah kegiatan ekonomi yang dilakukan oleh seseorang dengan maksud memperoleh atau membantu memperoleh pendapatan atau keuntungan dan lamanya bekerja paling sedikit 1 jam secara terus menerus dalam seminggu yang lalu (termasuk pekerja keluarga tanpa upah yang membantu dalam suatu usaha/kegiatan ekonomi).
10. **Working** is economic activity conducted by a person and intended to earn income by doing work or helping to do work at least one hour continuously during the reference week (including unpaid family worker/s for any economic activity).
11. **Jumlah jam kerja seluruhnya** adalah jumlah jam kerja yang digunakan untuk bekerja (tidak termasuk jam kerja istirahat resmi dan jam kerja yang digunakan untuk hal-hal di luar pekerjaan).
11. **Total working hours** is the total hours spent by an employee to perform all jobs (excluding the time used for other activities which are not classified as work).
12. **Lapangan usaha** adalah bidang kegiatan dari pekerjaan/tempat bekerja di mana seseorang bekerja. Klasifikasi lapangan usaha mengikuti Klasifikasi Baku Lapangan Usaha Indonesia (KBLI) dalam 1 digit.
12. **Industry** is field of a person's activity or establishment. The classification of industries follows the Indonesia Standard Industrial Classification (KBLI) in one digit.

13. **Status pekerjaan** adalah kedudukan seseorang dalam unit usaha/kegiatan dalam melakukan pekerjaan.
13. **Employment status** is the status of a person at his place of work or establishment where he was employed.
14. **Berusaha sendiri tanpa dibantu orang lain** adalah bekerja atau berusaha dengan menanggung risiko secara ekonomis, yaitu dengan tidak kembalinya ongkos produksi yang telah dikeluarkan dalam rangka usahanya tersebut, serta tidak menggunakan pekerja dibayar maupun pekerja tak dibayar, termasuk yang sifat pekerjaannya memerlukan teknologi atau keahlian khusus.
14. **Own-account worker** is a person who works at his own risk without assisted by paid per mount worker or unpaid worker include technical job or skill job.
15. **Berusaha dibantu buruh tidak tetap/buruh tidak dibayar** adalah bekerja atau berusaha atas risiko sendiri, dan menggunakan buruh/pekerja tak dibayar dan atau buruh/pekerja tidak tetap.
15. **Employer assisted by temporary workers/unpaid worker** is a person who works at his own risk and assisted by temporary worker/unpaid worker.
16. **Berusaha dibantu buruh tetap/buruh dibayar** adalah berusaha atas risiko sendiri dan mempekerjakan paling sedikit satu orang buruh/pekerja tetap yang dibayar.
16. **Employer assisted by permanent workers/paid workers** is a person who does his business at her/his own risk at least one assisted by paid permanent worker.
17. **Buruh/karyawan/pegawai** adalah seseorang yang bekerja pada
17. **Employee** is a person who work permanently for other people or

## POPULATION AND EMPLOYMENT

orang lain atau instansi/kantor/perusahaan secara tetap dengan menerima upah/gaji baik berupa uang maupun barang. Buruh yang tidak mempunyai majikan tetap, tidak digolongkan sebagai buruh/karyawan, tetapi sebagai pekerja bebas. Seseorang dianggap memiliki majikan tetap jika memiliki 1 (satu) majikan (orang/rumah tangga) yang sama dalam sebulan terakhir, khusus pada sektor bangunan batasannya tiga bulan. Apabila majikannya instansi/lembaga, boleh lebih dari satu.

*institution/office/ company and gains some money/cash or goods as wage/salary. Labor who have no permanent employer is not categorized as a laborer/worker/employee but casual worker. A laborers in general is considered to have a permanent employer if he has the same employer during the past month, particularly for building construction sector is 3 months. If the employer is an institution, more than 1 (one) employer is allowed.*

18. **Pekerja bebas** adalah seseorang yang bekerja pada orang lain/majikan/institusi yang tidak tetap (lebih dari 1 majikan dalam sebulan terakhir) di usaha pertanian baik berupa usaha rumah tangga maupun bukan usaha rumah tangga, ataupun di nonpertanian atas dasar balas jasa dengan menerima upah atau imbalan baik berupa uang maupun barang, dan baik dengan sistem pembayaran harian maupun borongan

18. **Casual employee** is a person who does not work permanently for other people/employer/institution (more than 1 employer during the last 1 month) in agricultural sector, either home industry or not home industry, or in non-agricultural sector based on remuneration paid with money or goods, and based on daily or contact payment system.

19. **Pekerja tak dibayar** adalah seseorang yang bekerja membantu usaha untuk

19. **Unpaid worker** is a person who intended to work without pay, either with money or good, in an



memperoleh penghasilan/keuntungan yang dilakukan oleh salah seorang anggota rumah tangga atau bukan anggota rumah tangga tanpa mendapat upah/gaji baik berupa uang maupun barang.

*establishment run by other members of the family, relative or neighbour.*

<https://bolmutkab.bps.go.id>

**ULASAN**

**DESCRIPTION**

**Kependudukan**

Penduduk Kabupaten Bolaang Mongondow Utara berdasarkan proyeksi penduduk tahun 2018 sebanyak 79.366 jiwa yang terdiri atas 38.662 jiwa penduduk perempuan dan 40.704 jiwa penduduk laki-laki. Dibandingkan dengan proyeksi jumlah penduduk tahun 2010, penduduk mengalami pertumbuhan sebesar 1,42 persen. Sementara itu besarnya angka rasio jenis kelamin tahun 2018 penduduk laki-laki terhadap penduduk perempuan sebesar 105,28.

**Population**

*Bolaang Mongondow Utara population based population projections for 2018 were 79.366 people consisting of 38.662 female and 40.704 male. This compares with a total Bolaang Mongondow Utara Population in 2010, the Population growth were 1,42. While the sex ratio in 2018 the male population towards the female population were 105,28.*

**Ketenagakerjaan**

Hasil Survei Tenaga Kerja Nasional, Angkatan Kerja Bolaang Mongondow Utara 33.462 orang, dimana yang bekerja sebanyak 31.762 orang dan pengangguran sebanyak 1.700 orang.

**Employment**

*National Labour Force Survey, show that Bolaang Mongondow Utara has 33.462 economically active people, 31.762 working people and 1.700 unemployment.*

**3.1. PENDUDUK / POPULATION**

**Tabel** Jumlah Penduduk dan Laju Pertumbuhan Penduduk Menurut Kecamatan di Kabupaten Bolaang Mongondow Utara 2010, 2017, dan 2018  
**----- 3.1.1**  
**Table** *Population and Population Growth Rate by Subdistrict in Bolaang Mongondow Utara Regency, 2010, 2017, and 2018*

Kecamatan <i>District</i>	Penduduk <i>Population</i>			Laju Pertumbuhan Penduduk per Tahun (%) <i>Annual Population Growth Rate (%) 2010 - 2018</i>
	2010	2017	2018	
(1)	(2)	(3)	(4)	(5)
1 Sangkub	8 936	10 238	10 406	1.92
2 Bintauna	12 671	12 176	12 069	-0.61
3 Bolang Itang Timur	12 898	14 281	14 445	1.43
4 Bolang Itang Barat	14 088	15 972	16 208	1.77
5 Kaidipang	12 387	15 321	15 744	3.04
6 Pinogaluman	9 922	10 449	10 494	0.70
<b>Bolaang Mongondow Utara</b>	<b>70 902</b>	<b>77 383</b>	<b>79 366</b>	<b>1.42</b>

Sumber: Badan Pusat Statistik Kabupaten Bolaang Mongondow Utara  
 Source : *BPS-Statistics of Bolaang Mongondow Utara Regency*

**Tabel** Jumlah Penduduk dan Rasio Jenis Kelamin Menurut Kecamatan di Kabupaten Bolaang Mongondow Utara, 2018  
 ----- 3.1.2 *Population and Sex Ratio by Subdistrict in Bolaang Mongondow Utara Regency, 2018*  
**Table**

Kecamatan <i>Subdistrict</i>	Jenis Kelamin (ribu) <i>Sex (thousand)</i>			Rasio Jenis Kelamin <i>Sex Ratio</i>
	Laki-Laki <i>Male</i>	Perempuan <i>Female</i>	Jumlah <i>Total</i>	
(1)	(2)	(3)	(4)	(5)
1 Sangkub	5 383	5 023	10 406	107,17
2 Bintauna	6 177	5 892	12 069	104,84
3 Bolangitang Timur	7 382	7 063	14 445	104,52
4 Bolangitang Barat	8 345	7 863	16 208	106,13
5 Kaidipang	8 024	7 720	15 744	103,94
6 Pinogaluman	5 393	5 101	10 494	105,73
<b>Bolaang Mongondow Utara</b>	<b>40 704</b>	<b>38 662</b>	<b>79 366</b>	<b>105,28</b>

Sumber: Badan Pusat Statistik Kabupaten Bolaang Mongondow Utara  
 Source : *BPS-Statistics of Bolaang Mongondow Utara Regency*

**Tabel**                      **Distribusi dan Kepadatan Penduduk Menurut Kecamatan**  
**----- 3.1.3**                **di Kab. Bolaang Mongondow Utara, 2018**  
**Table**                        ***Population Distribution and Density by Subdistrict in***  
   ***Bolaang Mongondow Utara Regency, 2018***

	<b>Kecamatan</b>	<b>Persentase</b>	<b>Kepadatan Penduduk</b>
	<b><i>Subdistrict</i></b>	<b>Penduduk</b>	<b>per km<sup>2</sup></b>
		<b><i>Percentage of</i></b>	<b><i>Population Density</i></b>
		<b><i>Total Population</i></b>	<b><i>per km<sup>2</sup></i></b>
	(1)	(2)	(3)
1	Sangkub	13,11	18,33
2	Bintauna	15,21	34,58
3	Bolangitang Timur	18,20	32,41
4	Bolangitang Barat	20,42	55,18
5	Kaidipang	19,83	185,03
6	Pinogaluman	13,22	90,79
	<b>Bolaang Mongondow</b>	<b>100,00</b>	<b>42,74</b>
	<b>Utara</b>		

Sumber: Badan Pusat Statistik Kabupaten Bolaang Mongondow Utara

Source : *BPS-Statistics of Bolaang Mongondow Utara Regency*

**Tabel** Jumlah Penduduk Menurut Kelompok Umur dan Jenis Kelamin di Kab. Bolaang Mongondow Utara, 2018  
 ----- **3.1.4**  
**Table** *Population by Age Group and Sex in Bolaang Mongondow Utara Regency, 2018*

Kelompok Umur <i>Age Group</i>	Jenis Kelamin/Sex		
	Laki-Laki <i>Male</i>	Perempuan <i>Female</i>	Jumlah <i>Total</i>
(1)	(2)	(3)	(4)
0-4	3 839	3 765	7 604
5-9	4 196	3 957	8 153
10-14	3 962	3 592	7 554
15-19	3 456	3 268	6 724
20-24	2 891	2 843	5 734
25-29	3 304	3 145	6 449
30-34	3 089	2 880	5 969
35-39	3 032	2 779	5 831
40-44	2 655	2 511	5 166
45-49	2 619	2 596	5 215
50-54	2 227	2 031	4 258
55-59	1 753	1 689	3 442
60-64	1 442	1 357	2 799
65-69	1 106	1 081	2 187
70-74	560	546	1 106
75+	573	602	1 175
<b>Jumlah/Total</b>	<b>40 704</b>	<b>38 662</b>	<b>79 366</b>

Sumber: Badan Pusat Statistik Kabupaten Bolaang Mongondow Utara  
 Source : BPS-Statistics of Bolaang Mongondow Utara Regency

## 3.2 KETENAGAKERJAAN / EMPLOYMENT

Tabel  
----- 3.2.1  
Table

Jumlah Penduduk Berumur 15 Tahun Keatas Menurut Jenis kegiatan Selama Seminggu yang Lalu dan Jenis Kelamin di Kabupaten Bolaang Mongondow Utara, 2018  
*Population Aged 15 Years and Over by Type of Activity During The Previous Week and Sex in Bolaang Mongondow Utara Regency, 2018*

Kegiatan Utama <i>Main Activity</i>	Jenis Kelamin/Sex		
	Laki-laki <i>Male</i>	Perempuan <i>Female</i>	Jumlah <i>Total</i>
(1)	(2)	(3)	(4)
<b>Angkatan Kerja</b> <i>Economically Active</i>	<b>23 439</b>	<b>13 560</b>	<b>33 462</b>
Bekerja/ <i>Working</i>	22 262	13 007	31 762
Pengangguran Terbuka <i>Unemployment</i>	1 177	523	1 700
<b>Bukan Angkatan Kerja</b> <i>Economically Inactive</i>	<b>5 487</b>	<b>12 707</b>	<b>22 890</b>
Sekolah/ <i>Attending School</i>	2 297	1 625	4 008
Mengurus Rumah Tangga <i>Housekeeping</i>	1 177	10 187	15 895
Lainnya/ <i>Others</i>	2 013	895	2 987
<b>Tingkat Partisipasi Angkatan Kerja</b> <i>Labour Participation Rate</i>	<b>81,03</b>	<b>51,62</b>	<b>59,38</b>
<b>Tingkat Pengangguran</b> <i>Unemployment Rate</i>	<b>5,02</b>	<b>3,85</b>	<b>5,08</b>

Sumber: Badan Pusat Statistik Kabupaten Bolaang Mongondow Utara  
Source : BPS-Statistics of Bolaang Mongondow Utara Regency

**Tabel**  
----- **3.2.2**  
**Table**

**Jumlah Penduduk Berumur 15 Tahun Ke Atas Menurut Pendidikan Tertinggi yang Ditamatkan dan Jenis Kegiatan Selama Seminggu yang Lalu di Kab. Bolaang Mongondow Utara, 2018**  
**Population Aged 15 Years and Over by Educational Attainment and Type of Activity During The Previous Week in Bolaang Mongondow Utara Regency, 2018**

Pendidikan Tertinggi yang Ditamatkan <i>Educational Attainment</i>	Angkatan Kerja/ <i>Economically Active</i>		
	Bekerja <i>Working</i>	Pengangguran Terbuka <i>Unemployment</i>	Jumlah Total
(1)	(2)	(3)	(4)
< SD < <i>Primary School</i>	7 583	88	6 789
Sekolah Dasar <i>Primary School</i>	8 783	0	9 645
SMP/Sederajat <i>Junior High School/Equivalent</i>	5 525	641	6 166
SMA/Sederajat <i>Senior High School/Equivalent</i>	5 161	842	6 003
Universitas/ <i>University</i>	4 730	129	4 859
<b>Bolaang Mongondow Utara</b>	<b>31 762</b>	<b>1 700</b>	<b>33 462</b>

Sumber: Badan Pusat Statistik Kabupaten Bolaang Mongondow Utara  
Source : *BPS-Statistics of Bolaang Mongondow Utara Regency*



Tabel  
----- 3.2.3  
Table

Jumlah Penduduk Berumur 15 Tahun Keatas yang Bekerja Selama Seminggu yang Lalu Menurut Kelompok Umur dan Jenis Kelamin di Kab. Bolaang Mongondow Utara, 2018  
*Population Aged 15 Years and Over Who Worked During the Previous Week by Age Group and Sex in Bolaang Mongondow Utara Regency, 2018*

Kelompok Umur <i>Age Group</i>	Jenis Kelamin/Sex		
	Laki-laki <i>Male</i>	Perempuan <i>Female</i>	Jumlah <i>Total</i>
(1)	(2)	(3)	(4)
15-19	796	456	1 252
20-24	1 500	1 170	2 670
25-29	2 855	594	3 449
30-34	2 690	1 336	4 026
35-39	2 878	1 226	4 104
40-44	2 662	839	3 501
45-49	2 561	1 415	3 976
50-54	2 012	763	2 775
55-59	1 715	926	2 641
60+	2 593	775	3 368
<b>Bolaang Mongondow Utara</b>	<b>22 262</b>	<b>9 500</b>	<b>31 762</b>

Sumber: Badan Pusat Statistik Kabupaten Bolaang Mongondow Utara

Source : BPS-Statistics of Bolaang Mongondow Utara Regency

**Jumlah Penduduk Berumur 15 Tahun Ke Atas yang Bekerja Selama Seminggu yang Lalu Menurut Lapangan Pekerjaan Utama dan Jenis Kelamin di Kab. Bolaang Mongondow Utara, 2018**

**Tabel**  
----- **3.2.4**  
**Table**

**Population Aged 15 Years and Over Who Worked During the Previous Week by Main Industry and Sex in Bolaang Mongondow Utara Regency, 2018**

Lapangan Pekerjaan Utama <i>Main Industry</i>	Jenis Kelamin/Sex		
	LK / Male	PR / Female	Jumlah / Total
(1)	(2)	(3)	(4)
A	12 028	1 738	13 766
B	463	-	463
C	812	344	1 156
D, E	176	-	176
F	1 396	67	1 463
G	1 504	2 487	3 991
H	1 406	-	1 406
I	107	867	974
J	-	-	-
K	73	143	216
L, M, N	148	-	148
O	2 354	912	3 266
P	794	1 362	2 156
Q	322	1 006	1 328
R, S, T, U	679	574	1 253
<b>Bolaang Mongondow Utara</b>	<b>22 262</b>	<b>9 500</b>	<b>31 762</b>

Sumber: Badan Pusat Statistik Kabupaten Bolaang Mongondow Utara

Source : BPS-Statistics of Bolaang Mongondow Utara Regency

\*) A. pertanian, kehutanan, dan perikanan/agriculture, forestry, and fishing

B. pertambangan dan penggalian/mining and quarrying

C. industri/industry

D. pengadaan listrik dan gas/electricity and gas

E. Pengadaan Air, Pengelolaan Sampah, Limbah, dan Daur Ulang/ Water Supply, Sewerage, Waste Management, and Remediation Activities

*F. konstruksi/construction*

*G. perdagangan, rumah makan dan jasa akomodasi/trade, restaurants and accommodation services*

*H. transportasi dan pergudangan /transportation and storage*

*I. Penyediaan Akomodasi dan Makan Minum/ Accommodation and Food Service Activities*

*J. Informasi dan Komunikasi/ Information and Communication*

*K. Jasa Keuangan dan Asuransi/ Financial and Insurance Activities*

*L. Real Estat/ Real Estate Activities*

*M,N Jasa Perusahaan/ Business Activities*

*O. Administrasi Pemerintahan, Pertahanan dan Jaminan Sosial Wajib/ Public Administration*

*P. Jasa Pendidikan/ Education*

*Q. Jasa Kesehatan dan Kegiatan Sosial/ Human Health and Social Work Activities*

*R,S,T,U Jasa Lainnya/ Other Services Activities*

**Jumlah Penduduk Berumur 15 Tahun Ke Atas yang Bekerja Selama Seminggu yang Lalu Menurut Jumlah Jam Kerja Seluruhnya dan Jenis Kelamin di Kab. Bolaang Mongondow Utara, 2018**

**Tabel 3.2.5**

**Table Population Aged 15 Years and Over Who Worked During the Previous Week by Total Working Hours and Sex in Bolaang Mongondow Utara Regency, 2018**

Jumlah Jam Kerja Seluruhnya (jam) <i>Total Working Hours (hours)</i>	Jenis Kelamin/Sex		
	Laki-laki <i>Male</i>	Perempuan <i>Female</i>	Jumlah <i>Total</i>
(1)	(2)	(3)	(4)
0 <sup>1</sup>	318	157	475
1-14	597	1 040	1 637
15-24	1 193	1 517	2 710
25-34	3 888	1 064	4 952
35-40	3 633	1 336	4 969
41+	12 633	4 386	17 019
<b>Bolaang Mongondow Utara</b>	<b>22 262</b>	<b>9 500</b>	<b>31 762</b>

Keterangan/Note:

<sup>1</sup> Sementara tidak bekerja/*Temporarily out of work*

Sumber: Badan Pusat Statistik Kabupaten Bolaang Mongondow Utara

Source : BPS-Statistics of Bolaang Mongondow Utara Regency

Tabel  
Table

3.2.6

**Jumlah Penduduk Berumur 15 Tahun Ke Atas yang Bekerja Selama Seminggu yang Lalu Menurut Jumlah Jam Kerja Pada Pekerjaan Utama dan Jenis Kelamin di Kabupaten Bolaang Mongondow Utara, 2018**  
*Population Aged 15 Years and Over Who Worked During the Previous Week by Number of Working Hours on Main Industry and Sex in Bolaang Mongondow Utara Regency, 2018*

Jumlah Jam Kerja Pada Pekerjaan Utama (jam) <i>Number of Working Hours on Main Industry (hours)</i>	Jenis Kelamin/Sex		
	Laki-laki <i>Male</i>	Perempuan <i>Female</i>	Jumlah <i>Total</i>
(1)	(2)	(3)	(4)
0 <sup>1</sup>	318	157	475
1-14	634	1 070	1 704
15-24	1 435	1 642	3 077
25-34	4 555	987	5 542
35-40	4 144	1 406	5 550
41+	11 176	4 238	15 414
<b>Bolaang Mongondow Utara</b>	<b>22 262</b>	<b>9 500</b>	<b>31 762</b>

Keterangan/Note: <sup>1</sup> Sementara tidak bekerja/*Temporarily out of work*

Sumber: Badan Pusat Statistik Kabupaten Bolaang Mongondow Utara  
*Source : BPS-Statistics of Bolaang Mongondow Utara Regency*

**Tabel** 3.2.7 **Jumlah Penduduk Berumur 15 Tahun Ke Atas yang Bekerja Selama Seminggu yang Lalu Menurut Status Pekerjaan Utama dan Jenis Kelamin di Kab. Bolaang Mongondow Utara, 2018**  
**Table** 3.2.7 **Population Aged 15 Years and Over Who Worked During the Previous Week by Main Employment Status and Sex in Bolaang Mongondow Utara Regency, 2018**

Status Pekerjaan Utama <i>Main Employment Status</i>	Jenis Kelamin/Sex		
	LK/Male	PR/Female	Jumlah/Total
(1)	(2)	(3)	(4)
Berusaha sendiri <i>Own account worker</i>	6 936	2 920	9 856
Berusaha dibantu buruh tidak tetap/buruh tak dibayar <i>Employer assisted by temporary worker/unpaid worker</i>	1 364	506	1 870
Berusaha dibantu buruh tetap/buruh dibayar <i>Employer assisted by permanent worker/paid worker</i>	1 127	216	1 343
Buruh/Karyawan/Pegawai <i>Regular employee</i>	5 707	4 327	10 034
Pekerja bebas Pertanian <i>Casual employee in Agriculture</i>	3 084	317	3 401
Pekerja bebas Diluar Pertanian <i>Casual employee except Agriculture</i>	2 164	203	2 367
Pekerja keluarga/tak dibayar <i>Family worker/unpaid worker</i>	1 880	1 011	2 891
<b>Bolaang Mongondow Utara</b>	<b>22 262</b>	<b>9 500</b>	<b>31 762</b>

Sumber: Badan Pusat Statistik Kabupaten Bolaang Mongondow Utara  
 Source : BPS-Statistics of Bolaang Mongondow Utara Regency

**Tabel 3.2.8**  
**Jumlah Pencari Kerja Terdaftar Menurut Tingkat Pendidikan Tertinggi yang Ditamatkan dan Jenis Kelamin di Kabupaten Bolaang Mongondow Utara, 2018**  
**Number of Registered Job Applicants by Educational Attainment and Sex in Bolaang Mongondow Utara Regency, 2018**

Pendidikan Tertinggi yang Ditamatkan <i>Educational Attainment</i>	Jenis Kelamin/Sex		
	LK <i>Male</i>	PR <i>Female</i>	Jumlah <i>Total</i>
(1)	(2)	(3)	(4)
Tidak/Belum Pernah Sekolah <i>No Schooling</i>	-	-	-
Tidak/Belum Tamat SD <i>Not Yet Completed Primary School</i>	-	-	-
Sekolah Dasar/ <i>Primary School</i>	1	-	1
Sekolah Menengah Pertama <i>Junior High School</i>	1	-	1
Sekolah Menengah Atas <i>Senior High School</i>	17	13	30
Sekolah Menengah Atas Kejuruan/ <i>Vacational Senior High School</i>	15	3	18
Diploma I/II/III/Akademi <i>Diploma I/II/III/Academy</i>	39	203	242
Universitas/ <i>University</i>	441	788	1 229
<b>Bolaang Mongondow Utara</b>	<b>514</b>	<b>1 007</b>	<b>1 521</b>

Sumber :Dinas Tenaga Kerja dan Transmigrasi Kabupaten Bolaang Mongondow Utara

Source : *Labour and Transmigration Services of Bolaang Mongondow Utara Regency*





# BAB IV SOSIAL CHAPTER IV SOCIAL



SD : 91  
SMP : 20  
SMA : 4  
SMK : 4  
MI : 11  
MTS : 10  
MA : 4

Jumlah Penduduk Miskin  
di Bolaang Mongondow Utara



1 Unit Rumah Sakit  
11 Unit Puskesmas  
111 Unit Posyandu  
1 Unit Polindes





## PENJELASAN TEKNIS

1. **Tidak/belum pernah sekolah** adalah mereka yang tidak pernah atau belum pernah terdaftar dan tidak pernah atau belum pernah aktif mengikuti pendidikan di suatu jenjang pendidikan formal. Termasuk juga yang tamat/belum tamat taman kanak-kanak tetapi tidak melanjutkan ke sekolah dasar.
2. **Masih bersekolah** adalah mereka yang terdaftar dan aktif mengikuti pendidikan formal dan nonformal (Paket A, B, atau C), baik pendidikan dasar, menengah maupun pendidikan tinggi. Bagi mahasiswa yang sedang cuti dianggap masih bersekolah.
3. **Tidak bersekolah lagi** adalah mereka yang pernah terdaftar dan aktif mengikuti pendidikan di suatu jenjang pendidikan formal dan nonformal (Paket A, B, atau C), tetapi pada saat pencacahan tidak lagi terdaftar dan tidak aktif mengikuti pendidikan.
4. **Tamat sekolah** adalah menyelesaikan pelajaran yang ditandai dengan lulus ujian akhir pada kelas atau tingkat terakhir suatu jenjang pendidikan di sekolah

## TECHNICAL NOTES

1. **Not/never attending school** is someone who has never attended or never been registered in a formal education, such as primary, secondary, and tertiary education. Those who just completed kindergarten are considered as never attended school.
2. **Attending school** is someone who is currently attending primary, secondary, or tertiary education, including package A, package B, or package C. College student who postpones his/her study is considered as attending school.
3. **Not attending school anymore** is someone who had enrolled and participated in formal and non-formal education in the past including package A, package B, or package C, but currently does not attend school.
4. **Completed particular level of education** is someone who has completed particular level of education in private or public school and accepting graduation

## SOCIAL

negeri maupun swasta dengan mendapatkan tanda tamat belajar/ijazah. Seseorang yang belum mengikuti pelajaran pada kelas tertinggi tetapi telah mengikuti ujian akhir dan lulus dianggap tamat sekolah.

5. **Dapat membaca dan menulis** artinya dapat membaca dan menulis kata-kata/kalimat sederhana dengan suatu aksara tertentu.

6. **Jalur Pendidikan di Indonesia** terdiri atas 1) pendidikan formal, 2) pendidikan nonformal, dan 3) pendidikan informal yang ketiganya dapat saling melengkapi dan memperkaya (Undang-Undang No. 20 Tahun 2014 tentang Sistem Pendidikan Nasional).

7. **Jenjang Pendidikan Formal** terdiri atas pendidikan dasar, pendidikan menengah, dan pendidikan tinggi. Jenis pendidikan yang diajarkan mencakup pendidikan umum, kejuruan, akademik, profesi, vokasi, keagamaan, dan khusus.

a. Pendidikan Dasar berbentuk Sekolah Dasar (SD) dan Madrasah Ibtidaiyah (MI) atau bentuk lain yang sederajat serta Sekolah Menengah Pertama

*certificate. Someone who has never attended the highest grade but passed the final exam is considered as completed particular level of education.*

5. **Able to read and write** is the ability to read and write at least a simple sentence in any letter of alphabets.

6. **The Education System in Indonesia** consists of 1) a formal education, 2) non-formal education, and 3) informal education that all three can be complementary and enriching (Law No. 20 Year 2014 about The National Education System).

7. **The Formal Education Level** consists of primary education, secondary education, and high education. The kind of education that taught consists of general education, vocational, academic, professional, religious, and specific education.

a. *The Primary Education consists of Elementary School and Islamic Elementary School or other equivalent*

- (SMP) dan Madrasah Tsanawiyah (MTs), atau bentuk lain yang sederajat.
- b. Pendidikan Menengah berbentuk Sekolah Menengah Atas (SMA), Madrasah Aliyah (MA), Sekolah Menengah Kejuruan (SMK), dan Madrasah Aliyah Kejuruan (MAK), atau bentuk lain yang sederajat.
- c. Pendidikan Tinggi merupakan jenjang pendidikan setelah pendidikan menengah yang mencakup program pendidikan diploma, sarjana, magister, spesialis, dan doktor yang diselenggarakan oleh perguruan tinggi. Perguruan tinggi dapat berbentuk akademi, politeknik, sekolah tinggi, institut, atau universitas.
8. **Rumah Sakit** adalah tempat pemeriksaan dan perawatan kesehatan, biasanya berada di bawah pengawasan dokter/tenaga medis, yang melayani penderita yang sakit untuk berobat rawat jalan atau rawat inap.
9. **Rumah Sakit Bersalin** adalah rumah sakit khusus untuk persalinan, dilengkapi pelayanan spesialis pemeriksaan kehamilan, persalinan, rawat inap dan rawat jalan ibu dan
- forms and Junior High School and MTs, or other equivalent forms.*
- b. *The Secondary Education consists of the senior high school, MA, Vocational School, and Vocational Madrasah Aliyah, or other equivalent forms.*
- c. *The High Education consists of the education level after the secondary education that consists of diplomas, bachelor, master, specialist, and doctoral degrees that are held by the college. The colleges can be academy, polytechnic, high school, institute, or university.*
8. **Hospital** is a place for health check, usually controlled/supervised by doctors/medical personnel to serve the ill patients to get outpatient or inpatient treatment services.
9. **Maternity Hospital** is a specialized hospital for childbirth, has specialist inspection service to pregnancy, childbirth,

## SOCIAL

anak yang berada di bawah pengawasan dokter spesialis kandungan.

*hospitalization and outpatient for mothers and children that is under the supervision of an obstetrician.*

10. **Rumah Bersalin** adalah sarana pelayanan kesehatan dengan izin sebagai rumah bersalin, dilengkapi pelayanan pemeriksaan kehamilan, persalinan serta pemeriksaan ibu dan anak yang berada di bawah pengawasan bidan senior.

10. **Maternity House** is health care facility with a license as a maternity house, equipped with prenatal care, childbirth and examination of mothers and children which is under the supervision of a senior midwife.

11. **Poliklinik** adalah sarana kesehatan yang dipakai untuk pelayanan berobat jalan, biasanya berada di bawah pengawasan dokter/tenaga medis.

11. **Polyclinic** is a health facility in which to get outpatient services, usually under the control of doctor/medical personnel.

12. **Puskesmas (Pusat Kesehatan Masyarakat)** adalah unit pelaksana teknis dinas kesehatan kabupaten/kota yang mempunyai fungsi utama sebagai penyelenggara pelayanan kesehatan tingkat pertama. Wilayah kerja puskesmas maksimal adalah satu kecamatan dan untuk dapat menjangkau wilayah kerjanya, puskesmas mempunyai jaringan pelayanan yang meliputi unit Puskesmas Pembantu (Pustu), unit Puskesmas Keliling (Puskel), dan unit bidan desa/komunitas (Peraturan Menteri Kesehatan RI No. 75 Tahun 2015 Tentang Pusat Kesehatan

12. **Public Health Center** is technical implementation unit of regency health department that have the primary function as a first-level health care providers. The working area standard of public health center is one district and to reach their working areas, public health centers have a service network covering subsidiary of public health center, mobile public health center units, and midwife units (Regulation of the Minister of Health of Indonesia Number 75 Year 2015 about Public Health Center).

Masyarakat).

13. **Apotek** adalah suatu tempat tertentu yang digunakan untuk melakukan pekerjaan kefarmasian, dan penyaluran/penjualan obat atau bahan farmasi dan perbekalan kesehatan lainnya kepada masyarakat yang dikelola oleh tenaga apoteker (Peraturan Menteri Kesehatan RI No. 1332 Tahun 2002 Tentang Perubahan Atas Peraturan Menteri Kesehatan RI No. 922/MENKES/PER/X/1993 Tentang Ketentuan dan Tata Cara Pemberian Izin Apotek).
14. **Imunisasi** adalah memasukkan kuman atau racun penyakit tertentu yang sudah dilemahkan (vaksin) ke dalam tubuh dengan cara disuntik atau diminum (diteteskan dalam mulut) dengan maksud agar terjadi kekebalan tubuh terhadap penyakit tersebut.
15. **Keluhan kesehatan** adalah keadaan seseorang yang mengalami gangguan kesehatan atau kejiwaan, baik karena penyakit akut, penyakit kronis, kecelakaan, kriminal, atau hal lain.
16. **Mengobati sendiri** adalah upaya oleh anggota rumah
13. **Pharmacy** is a specific place that is used for pharmaceutical jobs, and distribution/sale of drugs/pharmaceuticals and other medical supplies to people that are administered by trained pharmacist (Regulation of the Minister of Health of Indonesia Number 1332 Year 2002 about the Changes of Regulation of the Minister of Health of Indonesia Number 922/MENKES/PER/X/1993 about Pro-vision and Procedures for Administration of Licensed Pharmacies).
14. **Immunization** is putting enervated microbe of a certain disease into human body by injection or drinking (dropping into mouth) to make the body immune to that disease.
15. **Health complaint** is a condition where a person has health or mental problems because of acute illness, chronically illness, accident, crimes, or others.
16. **Self treatment** is an effort of household members/family to have a health treatment by themselves

tangga/keluarga dengan melakukan pengobatan sendiri tanpa datang ke tempat fasilitas kesehatan atau memanggil dokter/petugas kesehatan ke rumahnya (misal minum obat modern, jamu, kerokan, kompres, kop, pijat) agar sembuh atau menjadi lebih ringan keluhan kesehatannya.

17. **Angka penemuan kasus tuberkulosis** adalah jumlah kasus baru tuberkulosis (TB) dan kasus TB yang didiagnosis kambuh yang diobati dalam program penanggulangan TB nasional dan dilaporkan kepada WHO, dibagi dengan perkiraan WHO terhadap jumlah kasus insiden tuberkulosis pada tahun yang sama, dinyatakan sebagai persentase.

18. **Angka keberhasilan pengobatan tuberkulosis smear positive/Basil Tahan Asam (BTA) positif** adalah proporsi (dinyatakan sebagai persentase) kasus TB BTA positif yang terdaftar di bawah program pengendalian TB nasional pada tahun tertentu yang dinyatakan berhasil menyelesaikan pengobatan. Dengan atau tanpa bukti bakteriologi keberhasilan (“sembuh” dan “menyelesaikan pengobatan” masing-masing).

*without visiting health facilities or a doctor/health personnel (for instance, by taking modern medicine, herb medicine, chief with a coin, compress, cupping suction, massage) in order to recover from illness or reduce the health complaint.*

17. **The case detection rate for all forms of tuberculosis** is the number of new and relapse tuberculosis cases diagnosed and treated in national tuberculosis control programmes and notified to WHO, divided by WHO's estimate of the number of incident tuberculosis cases for the same year, expressed as a percentage.

18. **The treatment success rate for new pulmonary smear-positive tuberculosis cases** is the proportion (expressed as a percentage) of new smear-positive tuberculosis cases registered under a national tuberculosis control programme in a given year that successfully completed treatment. With or without bacteriological evidence of succes (“cured” and “treatment completed” respectively).



19. **Kasus kumulatif AIDS** adalah kumulatif kasus AIDS sampai dengan referensi waktu tertentu.
20. **BCG (Bacillus Calmette Guerin)** merupakan vaksinasi untuk mencegah penyakit TBC, diberikan pada bayi baru lahir atau anak, dengan suntikan pada kulit pangkal lengan atas. Bekas suntikan kemudian akan membentuk tonjolan kecil jaringan parut pada kulit lengan atas. Suntikan BCG diberikan kepada anak sebanyak 1 kali.
21. **DPT (Difteri, Pertusis, Tetanus)** merupakan vaksin untuk mencegah penyakit Difteri, Pertusis, dan Tetanus yang diberikan pada bayi berumur 3 bulan ke atas, dengan suntikan pada paha, diulang 1 bulan dan 2 bulan kemudian, sehingga suntikan imunisasi DPT lengkap pada balita berjumlah 3 kali (kadang-kadang selang waktu antar suntikan bisa lebih dari 1 bulan).
22. **Luas lantai** adalah luas lantai yang ditempati dan digunakan untuk keperluan sehari-hari (sebatas atap).
23. **Air leding** adalah sumber air yang berasal dari air yang telah melalui
19. *Cummulative AIDS case is cummulative AIDS cases with reference to a particular time.*
20. *BCG (Bacillus Calmette Guerin) is a vaccine to prevent TBC disease, given to newborns or children, by injection at the base of the skin of the upper arm. Injection site will form little bumps of scar tissue in the skin of the upper arm. BCG injections given to children 1 times.*
21. *DPT (Diphtheria, Pertussis, Tetanus) is a vaccine to prevent the diphtheria, pertussis, and tetanus disease, given to infants aged 3 months and above, with a shot in the thigh, repeated one month and two months later, so that the complete DPT immunization shots at toddler totaling 3 times (sometimes the time interval between injections can be more than 1 month).*
22. *Floor area is the total area which is occupied and utilized daily.*
23. *Pipe water is a water source that comes from water that has been*

proses penjernihan dan penyehatan sebelum dialirkan kepada konsumen melalui instalasi berupa saluran air. Sumber air ini biasanya diusahakan oleh PAM/PDAM/BPAM. Termasuk dalam hal ini air leding yang didapat secara eceran.

*through a process of purification and sanitation before distribute to consumers through an instalation of water lines. This water source is usually distributed by PAM/PDAM/BPAM. This include a pipe water that sold at retail.*

24. **Sumur terlindung** adalah air yang berasal dari dalam tanah yang digali dan lingkaran sumur tersebut dilindungi oleh tembok paling sedikit 0,8 meter di atas tanah dan 3 meter ke bawah tanah, serta ada lantai semen sejauh 1 meter dari lingkaran sumur.

24. **Protected wells** is water that comes from the soil were excavated and the circumference of the well was protected by walls at least 0.8 meters above ground and 3 meters underground, and cement floor as far as 1 meter from the well circumference.

25. **Status penguasaan bangunan tempat tinggal milik sendiri** adalah jika tempat tinggal tersebut pada waktu pencacahan betul-betul sudah milik kepala rumah tangga atau salah seorang anggota rumah tangga. Rumah yang dibeli secara angsuran melalui kredit bank atau rumah dengan status sewa beli dianggap rumah milik sendiri.

25. **Own ownership property status** is a status of dwelling occupied belongs to the head of household or one of the household member. Houses bought through bank credit or houses with leasing status were also categorized as an own property.

26. **Peristiwa tindak pidana yang dilaporkan** ialah setiap peristiwa yang diterima kepolisian dari laporan masyarakat, atau peristiwa dimana pelakunya tertangkap tangan oleh kepolisian.

26. **Reported crime incidence** includes all criminal cases reported and received by police office, and all crimes caught by police.

27. **Jumlah tindak pidana** menggambarkan jumlah kasus tindak pidana yang terjadi pada kurun waktu tertentu.

27. **Crime total** refers to the number of criminal cases occurring during a given period.

28. **Resiko penduduk terjadi tindak pidana per 100.000 penduduk**

28. **Crime rate**

$$= \frac{\text{Jumlah tindak pidana tahun } t}{\text{Jumlah penduduk tahun } t} \times 100.000$$

$$= \frac{\text{Number of criminal cases year } t}{\text{Total population year } t} \times 100.000$$

Resiko penduduk terjadi tindak pidana per 100.000 penduduk mengindikasikan peluang penduduk berisiko terkena tindak pidana. Biasanya dinyatakan dalam setiap 100.000 penduduk.

**Crime rate** indicates the probability of population exposed to risk of crime, expressed in every 100,000 people.

29. **Selang waktu terjadi tindak pidana tahun t**

29. **Crime clock**

$$= \frac{365 \times 24 \times 60 \times 60}{\text{Jumlah tindak pidana tahun } t} \times (\text{detik})$$

$$= \frac{365 \times 24 \times 60 \times 60}{\text{Number of criminal cases year } t} \times (\text{second})$$

Selang waktu terjadi tindak pidana tahun t mengindikasikan selang waktu terjadinya satu tindak kejahatan dengan kejahatan yang lain.

**Crime clock** indicates the time interval of occurrence between one crime to another crime.

30. **Persentase penyelesaian tindak pidana**

30. **Crime clearance rate**

$$= \frac{\text{Jumlah tindak pidana yang diselesaikan}}{\text{Jumlah peristiwa tindak pidana yang dilaporkan}} \times 100\%$$

$$= \frac{\text{Number of cleared criminal cases}}{\text{Number of reported criminal cases}} \times 100\%$$

Persentase penyelesaian peristiwa tindak pidana menyatakan persentase penyelesaian tindak pidana oleh polisi. Suatu tindak pidana dinyatakan sebagai kasus yang selesai di tingkat kepolisian, apabila:

1. berkas perkaranya sudah siap untuk diserahkan atau telah diserahkan kepada kejaksaan;
  2. dalam hal delik aduan, pengaduannya dicabut dalam tenggang waktu yang telah ditentukan menurut undang-undang;
  3. telah diselesaikan oleh kepolisian berdasarkan azas *plichtmatigheid* (kewajiban berdasarkan kewenangan hukum);
  4. kasus yang dimaksud tidak termasuk kompetensi kepolisian
  5. tersangka meninggal dunia;
  6. kasus kadaluwarsa.
31. **Bencana Alam** adalah peristiwa atau serangkaian peristiwa yang mengancam dan mengganggu kehidupan/penghidupan masyarakat yang disebabkan oleh faktor alam antara lain berupa gempa bumi,

*Crime clearance rate refers to percentage of crime clearance by police. A criminal case is categorized as a cleared case by police, if:*

1. *All documents are ready to submit or already submitted to justice court;*
  2. *In the case of attense that warrants complaint, the complaint was withdraw within a given period state in the law;*
  3. *The case was cleared by police based on the principle of plichtmatigheid (obligation on the basis of law outhority);*
  4. *The case was not the responsibility of police office;*
  5. *The suspect died;*
  6. *The case was out of date.*
31. **Natural Disaster** is an event or series of events that threaten and disrupt the lives and livelihoods caused by natural factors such as: *earthquake, tsunami, volcanic eruption, flood, flash flood,*

tsunami, gunung meletus, banjir, kekeringan, angin topan, dan tanah longsor sehingga mengakibatkan kerugian materi maupun non-materi.

*drought, typhoon/cyclone, and landslide so it can lead to result in loss of material and non-material.*

32. **Korban meninggal** adalah orang yang dilaporkan tewas atau meninggal dunia akibat bencana.
32. **Fatality** is a person reported killed or death in the wake of a disaster.
33. **Korban hilang** adalah orang yang dilaporkan hilang atau tidak ditemukan atau tidak diketahui keberadaannya setelah terjadi bencana.
33. **Missing person** is a person reported missing or who cannot be located or who cannot be accounted for in the wake of a disaster.
34. **Korban luka/sakit** adalah orang yang mengalami luka-luka atau sakit, dalam keadaan luka ringan, luka sedang maupun luka parah/berat, baik yang berobat jalan maupun rawat inap.
34. **Casualty** is a person suffering injury or illness, in a state of light injury, moderate injury, or heavy injury, which is undergoing treatment as either an outpatient or inpatient.
35. **Rusak Berat** adalah kriteria kerusakan yang mengakibatkan bangunan roboh atau sebagian besar komponen struktur rusak.
35. **Severely damaged** is the criteria of damage that resulted most buildings collapsed or damaged its structural components.
36. **Rusak sedang** adalah kriteria kerusakan yang mengakibatkan sebagian kecil komponen struktur rusak, dan komponen penunjang rusak namun bangunan masih tetap berdiri.
36. **Damaged** is the criteria of damage that resulted defective fraction of structural components and supporting components damaged, but the building still stands.

## SOCIAL

37. Rusak ringan adalah kriteria kerusakan yang mengakibatkan sebagian komponen struktur retak (struktur masih bisa digunakan) dan bangunan masih tetap berdiri.
37. *Lightly damaged is the criteria of damage that resulted partially cracked structural components, but the structure still can be used and the building still stands.*
38. Untuk mengukur kemiskinan, BPS menggunakan konsep kemampuan memenuhi kebutuhan dasar (*basic needs approach*). Dengan pendekatan ini, kemiskinan dipandang sebagai ketidakmampuan dari sisi ekonomi untuk memenuhi kebutuhan dasar makanan dan bukan makanan yang diukur dari sisi pengeluaran. Metode yang digunakan adalah menghitung Garis Kemiskinan (GK), yang terdiri dari dua komponen yaitu Garis Kemiskinan Makanan (GKM) dan Garis Kemiskinan Non-Makanan (GKNM). Penghitungan Garis Kemiskinan dilakukan secara terpisah untuk daerah perkotaan dan perdesaan.
38. *To measure poverty, BPS-Statistics Indonesia has used the concept of basic needs approach. Therefore, poverty is viewed as economic inability to fulfill food and non-food basic needs which are measured by consumption/expenditure. The method used is calculating poverty line, which consists of two components that are Food Poverty Line (FPL) and Non-Food Poverty Line (NFPL). The poverty line was calculated separately for urban and rural areas.*
39. **Penduduk miskin** adalah penduduk yang memiliki rata-rata pengeluaran per kapita per bulan di bawah Garis Kemiskinan.
39. *A person whose expenditure per capita per month is below the poverty line is considered to be poor.*
40. **Garis Kemiskinan Makanan (GKM)** merupakan nilai pengeluaran kebutuhan minimum makanan yang disetarakan dengan 2.100 kkalori
40. *The Food Poverty Line refers to the daily minimum requirement of 2,100 kcal per capita per day. The Non-Food Poverty Line refers to the*

per kapita per hari. Garis Kemiskinan Non-Makanan (GKNM) adalah kebutuhan minimum untuk perumahan, sandang, pendidikan, kesehatan, dan kebutuhan dasar lainnya.

#### 41. Ukuran Kemiskinan

a. **Head Count Index** (HCI- $P_0$ ) adalah persentase penduduk miskin yang berada di bawah Garis Kemiskinan (GK).

b. **Indeks Kedalaman Kemiskinan** (*Poverty Gap Index- $P_1$* ) merupakan ukuran rata-rata kesenjangan pengeluaran masing-masing penduduk miskin terhadap garis kemiskinan. Semakin tinggi nilai indeks, semakin jauh rata-rata pengeluaran penduduk dari garis kemiskinan.

c. **Indeks Keparahan Kemiskinan** (*Poverty Severity Index- $P_2$* ) memberikan gambaran mengenai penyebaran pengeluaran di antara penduduk miskin. Semakin tinggi nilai indeks, semakin tinggi ketimpangan pengeluaran di antara penduduk miskin.

*minimum requirement for household necessities for clothing, education, health, and other basic individual needs.*

#### 41. Poverty Measures

a. **Head Count Index** (HCI- $P_0$ ) simply measures the percentage of the population that is counted as poor, often denoted by  $P_0$ .

b. **Poverty Gap Index- $P_1$**  measures the extent to which individuals fall below the poverty line (the poverty gaps) as a proportion of the poverty line. Higher value of the index shows that the gap between average expenditure of the poor and the poverty line is wider.

c. **Poverty Severity Index- $P_2$**  describes inequality among the poor. This is simply a weighted sum of poverty gaps (as a proportion of the poverty line), where the weights are the proportionate poverty gaps themselves. Hence, by squaring the poverty gap index, the measure implicitly puts more weight on observations that fall well below the poverty line. Higher value of the index shows

Foster-Greer-Thorbecke (1984) merumuskan suatu ukuran yang digunakan untuk mengukur tingkat kemiskinan sebagai berikut:

$$P_a = \frac{1}{n} \sum_{i=1}^q \left[ \frac{z - y_i}{z} \right]^a$$

dimana:

$a=0, 1, 2$

$z$ =Garis kemiskinan

$y_i$ =Rata-rata pengeluaran perkapita sebulan penduduk yang berada di bawah garis kemiskinan ( $i=1,2,\dots,q$ ),  $y_i < z$

$q$ =Banyaknya penduduk yang berada di bawah garis kemiskinan

$n$ =Jumlah penduduk

Jika  $a=0$ , diperoleh *Head Count Index* ( $P_0$ ), jika  $a=1$  diperoleh indeks kedalaman kemiskinan (*Poverty Gap Index*- $P_1$ ) dan jika  $a=2$  disebut indeks keparahan kemiskinan (*Poverty Severity Index*- $P_2$ ).

that inequality among the poor is higher.

Foster-Greer-Thorbecke (1984) developed poverty measures that may be written as:

$$P_a = \frac{1}{n} \sum_{i=1}^q \left[ \frac{z - y_i}{z} \right]^a$$

where:

$a=0, 1, 2$

$z$ =the poverty line

$y_i$ =Average expenditure per capita per month of the poor ( $i=1,2,\dots,q$ ),  $y_i < z$

$q$ =the number of poor

$n$ =the total population

if  $a=0$  is obtained *Head Count Index* ( $P_0$ ), if  $a=1$  is obtained *Poverty Gap Index*- $P_1$ , and if  $a=2$  is obtained *Poverty Severity Index*- $P_2$ .

42. **Indeks Pembangunan Manusia** (IPM) menjelaskan bagaimana penduduk dapat mengakses hasil pembangunan dalam memperoleh

42. **The Human Development Index** (HDI) explains how people can access development results in obtaining income, health,



pendapatan, kesehatan, pendidikan dan sebagainya. IPM diperkenalkan oleh UNDP pada tahun 1990 dan dipublikasikan secara berkala dalam laporan tahunan Human Development Report (HDR). IPM dibentuk oleh 3 (tiga) dimensi dasar: Umur panjang dan hidup sehat; pengetahuan; dan standar hidup layak.

*education and so forth. HDI was introduced by United Nations Development Programme (UNDP) in 1990 and published periodically in the annual report of the Human Development Report. HDI was formed by three basic dimensions: a long and healthy life; knowledge; and a decent standard of living.*

<https://bolmutkab.bps.go.id>

**ULASAN****DESCRIPTION****Pendidikan**

Indikator pendidikan yang sering digunakan adalah Angka Partisipasi Murni (APM) dan Angka Partisipasi Kasar (APK) untuk mengukur keberhasilan dalam pendidikan. APM dan APK diukur pada tiga kelompok pendidikan, dari SD hingga SMA. Tahun 2018, APM dan APK kabupaten Bolaang Mongondow Utara untuk SD mencapai 99,11 dan 111,55. Sedangkan untuk tingkat SMP mencapai 77,19 dan 77,26 dan untuk tingkat SMA mencapai 74,70 dan 104,90 dan untuk tingkat Perguruan Tinggi mencapai 5,82 dan 7,20.

Tahun 2018, sekolah SD, SMP, dan SMA sederajat masing-masing ada sebanyak 102 unit, 30 unit, dan 12 unit. Tenaga pengajar untuk tiap level pendidikan sudah cukup baik. Hal ini bisa dilihat dari rasio murid guru yang tidak terlalu besar.

**Population**

*Education indicators frequently used are Net Enrollment rate (NER) and Gross Enrolment Rate (GER) for measuring educational success. NER and GER are measured at three education level, from elementary to high school. In 2017, NER and GER of Bolaang Mongondow Utara regency for elementary school reach 99,11 and 111,55. As for the junior high school reach 77,19 and 77,26 and for the senior high school reach 74,70 and 104,90 and as for university reached 5,82 and 7,20.*

*In 2018, number of elementary school, junior high school, and senior high school respectively equal as many as 102 units, 30 units and 12 units. Teacher for each level of education is good enough. It can be seen from the student-teacher ratio is not too large.*

**Kesehatan**

Fasilitas kesehatan di Bolaang Mongondow Utara telah tersedia, dimana telah terdapat 1 unit rumah sakit dan 11 unit puskesmas. Selain itu telah ada 35 dokter umum, 4 dokter spesialis dan 4 dokter gigi yang melayani masyarakat Bolaang Mongondow Utara.

**Health**

*Number of Health Facilities on Bolaang Mongondow Utara Regency are 1 hospital and 11 health center. Beside that, there are 15 Generalist Doctors, 4 Specialist Doctors and 4 Dentist who ready to served Bolaang Mongondow Utara people.*

<https://bolmutkab.bps.go.id>

## 4.1 PENDIDIKAN / EDUCATION

**Tabel 4.1.1** Persentase Penduduk Usia 7–24 Tahun Menurut Jenis Kelamin, Kelompok Umur Sekolah, dan Partisipasi Sekolah di Kabupaten Bolaang Mongondow Utara, 2018  
*Percentage of Population Aged 7-24 Years by Sex, Age Group, and School Participation in Bolaang Mongondow Utara Regency, 2018*

Jenis Kelamin dan Kelompok Umur Sekolah <i>Sex and School Age Group</i>	Partisipasi Sekolah/ <i>School Participation</i>		
	Tidak/Belum Pernah Sekolah <i>Not/Never Attending School</i>	Masih Sekolah <i>Attending School</i>	Tidak Sekolah Lagi <i>Not Attending School Anymore</i>
(1)	(2)	(3)	(4)
<b>LK / Male</b>			
7–12	1,85	98,15	0,00
13–15	0,00	90,30	9,70
16–18	0,00	69,67	30,33
19–24	0,00	10,51	89,49
<b>7–24</b>	<b>0,70</b>	<b>73,39</b>	<b>25,92</b>
<b>PR / Female</b>			
7–12	0,00	100,00	0,00
13–15	0,00	95,84	4,16
16–18	0,00	85,22	14,78
19–24	0,00	18,48	81,52
<b>7–24</b>	<b>0,00</b>	<b>69,76</b>	<b>30,24</b>
<b>LK + PR / Male+Female</b>			
7–12	0,89	99,11	0,00
13–15	0,00	93,90	6,10
16–18	0,00	74,82	25,18
19–24	0,00	8,99	91,01
<b>7–24</b>	<b>0,35</b>	<b>74,04</b>	<b>25,61</b>

Sumber : Badan Pusat Statistik Kabupaten Bolaang Mongondow Utara

Source : BPS-Statistic of Bolaang Mongondow Utara Regency

**Tabel 4.1.2 Angka Partisipasi Sekolah di Kabupaten Bolaang Mongondow Utara, 2015-2018**  
**Table** *School Participation Rate in Bolaang Mongondow Utara Regency, 2015-2018*

<b>Angka Partisipasi Sekolah</b> <i>School Participation Rate</i>	<b>2015</b>	<b>2016</b>	<b>2017</b>	<b>2018</b>
(1)	(2)	(3)	(4)	(5)
7 - 12	99,27	98,19	99,09	99,11
13 - 15	92,85	91,68	92,03	93,90
16 - 18	78,53	80,41	78,58	74,82

Sumber : Badan Pusat Statistik Kabupaten Bolaang Mongondow Utara  
 Source : BPS-Statistic of Bolaang Mongondow Utara Regency

**Tabel 4.1.3 Angka Partisipasi Murni (APM) dan Angka Partisipasi Kasar (APK) Sekolah di Kab. Bolaang Mongondow Utara, 2018**  
***Nett Enrollment Rate and Gross Enrollment Rate in Bolaang Mongondow Utara Regency, 2018***

<b>Jenjang Pendidikan</b> <b><i>Educational Level</i></b>	<b>APM</b>	<b>APK</b>
(1)	(2)	(3)
SD / MI / Sederajat <i>Primary School</i>	99,11	111,55
SMP / MTs / Sederajat <i>Junior High School</i>	77,19	77,26
SMA / MA / Sederajat <i>Senior High School</i>	74,70	104,90
Peguruan Tinggi / Sederajat <i>University</i>	5,82	7,20

Sumber : Badan Pusat Statistik Kabupaten Bolaang Mongondow Utara

Source : BPS-Statistic of Bolaang Mongondow Utara Regency

**Tabel 4.1.4** Banyaknya Sekolah, Murid, Guru, dan Rasio Murid-Guru Sekolah Dasar (SD) Menurut Kecamatan di Kabupaten Bolaang Mongondow Utara, 2018  
*Number of Schools, Pupils, Teachers and School-Teacher Ratio of Primary School by Subdistrict in Bolaang Mongondow Utara Regency, 2018*

Kecamatan Subdistrict	Sekolah School	Murid Student	Guru Teacher	Rasio Murid-Guru Student-Teacher Ratio
(1)	(2)	(3)	(4)	(5)
1 Sangkub	10	1 043	63	16,56
2 Bintauna	16	1 545	113	13,67
3 Bolang Itang Timur	16	1 670	113	14,78
4 Bolang Itang Barat	17	1 579	126	12,53
5 Kaidipang	16	1 579	114	13,85
6 Pinogaluman	16	1 150	130	8,85
<b>Bolaang Mongondow Utara</b>	<b>91</b>	<b>8 554</b>	<b>659</b>	<b>12,98</b>

Sumber : Dinas Pendidikan Kabupaten Bolaang Mongondow Utara

Source : Education Services Bolaang Mongondow Utara Regency

**Tabel 4.1.5** Jumlah Sekolah, Murid, Guru, dan Rasio Murid-Guru Madrasah Ibtidaiyah (MI) Menurut Kecamatan di Kabupaten Bolaang Mongondow Utara, 2018  
*Number of Schools, Pupils, Teachers, and School-Teacher Ratio of Madrasah Ibtidaiyah (MI) by Subdistrict in Bolaang Mongondow Utara Regency, 2018*

	Kecamatan <i>Subdistrict</i>	Sekolah <i>Schools</i>	Murid <i>Pupils</i>	Guru <i>Teachers</i>	Rasio Murid- Guru / <i>Pupil- Teacher Ratio</i>
	(1)	(2)	(3)	(4)	(5)
1	Sangkub	1	84	8	10,50
2	Bintauna	2	138	18	7,67
3	Bolang Itang Timur	2	107	13	8,23
4	Bolang Itang Barat	2	181	16	11,31
5	Kaidipang	2	363	18	20,17
6	Pinogaluman	2	101	7	14,43
	<b>Bolaang Mongondow Utara</b>	<b>11</b>	<b>974</b>	<b>80</b>	<b>12,18</b>

Sumber : Kementerian Agama Kabupaten Bolaang Mongondow Utara

Source : Ministry of Religious Affairs of Bolaang Mongondow Utara Regency



**Tabel 4.1.6** Banyaknya Sekolah, Murid, Guru, dan Rasio Murid-Guru Sekolah Menengah Pertama Menurut Kecamatan di Kabupaten Bolaang Mongondow Utara, 2018  
*Number of Schools, Pupils, Teachers and School-Teacher Ratio of Junior High School by Subdistrict in Bolaang Mongondow Utara Regency, 2018*

Kecamatan <i>Subdistrict</i>	Sekolah <i>School</i>	Murid <i>Student</i>	Guru <i>Teacher</i>	Rasio Murid-Guru <i>Student-Teacher Ratio</i>
(1)	(2)	(3)	(4)	(5)
1 Sangkub	3	455	33	13,79
2 Bintauna	3	630	49	12,86
3 Bolang Itang Timur	3	663	43	15,42
4 Bolang Itang Barat	4	734	59	12,24
5 Kaidipang	3	537	42	12,79
6 Pinogaluman	4	578	53	10,91
<b>Bolaang Mongondow Utara</b>	<b>20</b>	<b>3 597</b>	<b>279</b>	<b>12,89</b>

Sumber : Dinas Pendidikan Kabupaten Bolaang Mongondow Utara  
 Source : *Education Services Bolaang Mongondow Utara Regency*

**Tabel 4.1.7** Jumlah Sekolah, Murid, Guru, dan Rasio Murid-Guru Madrasah Tsanawiyah (MTs) Menurut Kecamatan di Kabupaten Bolaang Mongondow Utara, 2018  
*Number of Schools, Pupils, Teachers, and School-Teacher Ratio of Madrasah Tsanawiyah (MTs) by Subdistrict in Bolaang Mongondow Utara Regency, 2018*

	Kecamatan <i>Subdistrict</i>	Sekolah <i>Schools</i>	Murid <i>Pupils</i>	Guru <i>Teachers</i>	Rasio Murid- Guru / <i>Pupil- Teacher Ratio</i>
	(1)	(2)	(3)	(4)	(5)
1	Sangkub	1	51	6	8,50
2	Bintauna	1	291	24	12,13
3	Bolang Itang Timur	2	249	24	10,38
4	Bolang Itang Barat	2	187	28	6,68
5	Kaidipang	2	231	38	6,08
6	Pinogaluman	2	85	22	3,86
	<b>Bolaang Mongondow Utara</b>	<b>10</b>	<b>1 094</b>	<b>142</b>	<b>7,70</b>

Sumber: Kementerian Agama Kabupaten Bolaang Mongondow Utara

Source : Ministry of Religious Affairs of Bolaang Mongondow Utara Regency

**Tabel 4.1.8 Banyaknya Sekolah, Murid, Guru, dan Rasio Murid-Guru Sekolah Menengah Atas Menurut Kecamatan di Kabupaten Bolaang Mongondow Utara, 2018**  
***Number of Schools, Pupils, Teachers and School-Teacher Ratio of Senior High School by Subdistrict in Bolaang Mongondow Utara Regency, 2018***

Kecamatan <i>Subdistrict</i>	Sekolah <i>School</i>	Murid <i>Student</i>	Guru <i>Teacher</i>	Rasio Murid-Guru <i>Student-Teacher Ratio</i>
(1)	(2)	(3)	(4)	(5)
1 Sangkub	-	-	-	-
2 Bintauna	1	569	41	13,88
3 Bolang Itang Timur	1	296	21	14,10
4 Bolang Itang Barat	1	551	35	15,74
5 Kaidipang	-	-	-	-
6 Pinogaluman	1	366	27	15,56
<b>Bolaang Mongondow Utara</b>	<b>4</b>	<b>1 782</b>	<b>124</b>	<b>14,37</b>

Sumber : Dinas Pendidikan Kabupaten Bolaang Mongondow Utara

Source : *Education Services Bolaang Mongondow Utara Regency*

**Tabel 4.1.9 Jumlah Sekolah, Murid, Guru, dan Rasio Murid-Guru Madrasah Aliyah Menurut Kecamatan di Kabupaten Bolaang Mongondow Utara, 2018**  
*Number of Schools, Pupils, Teachers, and School-Teacher Ratio of Senior High Schools by Subdistrict in Bolaang Mongondow Utara Regency, 2018*

	<b>Kecamatan Subdistrict</b>	<b>Sekolah Schools</b>	<b>Murid Pupils</b>	<b>Guru Teachers</b>	<b>Rasio Murid- Guru/Pupil- Teacher Ratio</b>
	(1)	(2)	(3)	(4)	(5)
1	Sangkub	-	-	-	-
2	Bintauna	1	206	25	8,24
3	Bolang Itang Timur	-	-	-	-
4	Bolang Itang Barat	1	126	23	5,48
5	Kaidipang	1	85	16	5,31
6	Pinogaluman	1	60	11	5,45
	<b>Bolaang Mongondow Utara</b>	<b>4</b>	<b>477</b>	<b>75</b>	<b>6,36</b>

Sumber : Kementerian Agama Kabupaten Bolaang Mongondow Utara

Source : Ministry of Religious Affairs of Bolaang Mongondow Utara Regency

**Tabel 4.1.10 Banyaknya Sekolah, Murid, Guru, dan Rasio Murid-Guru Sekolah Menengah Kejuruan Menurut Kecamatan di Kabupaten Bolaang Mongondow Utara, 2018**  
***Number of Schools, Pupils, Teachers and School-Teacher Ratio of Vocational Senior High School by Subdistrict in Bolaang Mongondow Utara Regency, 2018***

Kecamatan <i>Subdistrict</i>	Sekolah <i>School</i>	Murid <i>Student</i>	Guru <i>Teacher</i>	Rasio Murid-Guru <i>Student-Teacher Ratio</i>
(1)	(2)	(3)	(4)	(5)
1 Sangkub	1	163	16	10,19
2 Bintauna	1	219	16	13,69
3 Bolang Itang Timur	1	55	4	13,75
4 Bolang Itang Barat	-	-	-	-
5 Kaidipang	1	612	52	11,77
6 Pinogaluman	-	-	-	-
<b>Bolaang Mongondow Utara</b>	<b>4</b>	<b>1 049</b>	<b>88</b>	<b>11,92</b>

Sumber : Dinas Pendidikan Kabupaten Bolaang Mongondow Utara  
 Source : *Education Services Bolaang Mongondow Utara Regency*

## 4.2 KESEHATAN / HEALTH

**Tabel 4.2.1** Jumlah Fasilitas Kesehatan Menurut Kecamatan di Kabupaten Bolaang Mongondow Utara, 2018  
*Number of Health Facilities by Subdistrict in Bolaang Mongondow Utara Regency, 2018*

Kecamatan Subdistrict	Rumah Sakit Hospital	Rumah Bersalin Maternity Hospital	Puskesmas Public Health Center	Posyandu Maternal & Child Health Center	Klinik/Balai Kesehatan Clinic/Health Center	Polindes Village Maternity
(1)	(2)	(3)	(4)	(5)	(6)	(7)
1. Sangkub	-	-	2	16	-	-
2. Bintauna	-	-	2	16	-	-
3. Bolangitang Timur	-	-	2	20	-	-
4. Bolangitang Barat	1	-	2	19	-	-
5. Kaidipang	-	-	1	18	-	-
6. Pinogaluman	-	-	2	22	-	1
<b>Bolaang Mongondow Utara</b>	<b>1</b>	<b>-</b>	<b>11</b>	<b>111</b>	<b>-</b>	<b>1</b>

Sumber : Dinas Kesehatan Kabupaten Bolaang Mongondow Utara  
 Source : Health Services Bolaang Mongondow Utara Regency

**Tabel 4.2.2 Jumlah Tenaga Kesehatan Menurut Kecamatan di Kabupaten Bolaang Mongondow Utara, 2018**  
**Table Number of Health Personnel by Subdistrict in Bolaang Mongondow Utara Regency, 2018**

Kecamatan Subdistrict	Tenaga Medis Medical Personel	Tenaga Keperawatan Nursing Personel	Tenaga Kebidanan Midwifery Personel	Tenaga Kefarmasian Pharmacy Personel	Tenaga Kesehatan Lainnya Others
(1)	(2)	(3)	(4)	(5)	(6)
1. Sangkub	4	21	9	1	3
2. Bintauna	5	26	13	1	13
3. Bolangitang Timur	3	17	8	-	7
4. Bolangitang Barat	24	63	19	9	23
5. Kaidipang	3	9	10	1	3
6. Pinogaluman	4	23	11	2	10
<b>Bolaang Mongondow Utara</b>	<b>43</b>	<b>159</b>	<b>70</b>	<b>14</b>	<b>59</b>

Sumber : Dinas Kesehatan Kabupaten Bolaang Mongondow Utara  
 Source : Health Services Bolaang Mongondow Utara Regency

**Tabel 4.2.3 Jumlah Dokter Spesialis, Dokter Umum, dan Dokter Gigi Menurut Sarana Pelayanan Kesehatan di Kabupaten Bolaang Mongondow Utara, 2018**  
*Number of Specialist Doctor, Generalist Doctor and Dentist by Health Facilities Type in Bolaang Mongondow Utara Regency, 2018*

	<b>Unit Kerja Work Unit</b>	<b>Dokter Spesialis Specialist Doctor</b>	<b>Dokter Umum Generalist Doctor</b>	<b>Dokter Gigi Dentist</b>
	(1)	(2)	(3)	(4)
1	Puskesmas Buko	-	2	-
2	Puskesmas Tuntung	-	1	-
3	Puskesmas Boroko	-	3	1
4	Puskesmas Bolangitang	-	4	1
5	Puskesmas Olot	-	2	1
6	Puskesmas Mokoditek	-	1	-
7	Puskesmas Bohabak	-	2	-
8	Puskesmas Bintauna	-	2	1
9	Puskesmas Bintauna Pantai	-	2	-
10	Puskesmas Sangkub	-	2	-
11	Puskesmas Sangtombolang	-	2	-
12	RSUD	4	12	-
<b>Bolaang Mongondow Utara</b>		<b>4</b>	<b>35</b>	<b>4</b>

Sumber : Dinas Kesehatan Kabupaten Bolaang Mongondow Utara

Source : Health Services Bolaang Mongondow Utara Regency



**Tabel 4.2.4** Jumlah Perempuan Pernah Kawin Berumur 15-49 Tahun yang Melahirkan Anak Lahir Hidup (ALH) Menurut Kecamatan dan Penolong Proses Kelahiran di Kab. Bolaang Mongondow Utara, 2018  
*Number of Ever Married Woman Aged 15-49 Years Who Gave Birth to Children Ever Born by Subdistrict in Bolaang Mongondow Utara Regency, 2018*

Kecamatan <i>Subdistrict</i>	Tenaga Kesehatan <i>Health Personnel</i>	BukanTenaga Kesehatan <i>Non Health Personnel</i>	Jumlah <i>Total</i>
(1)	(2)	(3)	(4)
1. Sangkub	172	1	173
2. Bintauna	245	-	245
3. Bolangitang Timur	223	-	223
4. Bolangitang Barat	308	1	309
5. Kaidipang	248	5	253
6. Pinogaluman	181	1	182
<b>Bolaang Mongondow Utara</b>	<b>1 377</b>	<b>8</b>	<b>1 389</b>

Sumber : Dinas Kesehatan Kabupaten Bolaang Mongondow Utara

Source : Health Services Bolaang Mongondow Utara Regency

**Tabel 4.2.5** Jumlah Balita yang Pernah Mendapatkan Imunisasi Menurut Kecamatan dan Jenis Imunisasi di Kabupaten Bolaang Mongondow Utara, 2018  
*Number of Children Under Five Years Who Had Immunization by Subdistrict and Immunization Type in Bolaang Mongondow Utara Regency, 2018*

Kecamatan <i>Subdistrict</i>	BCG <i>BCG</i>	DPT <i>DPT 1</i>	DPT 2 <i>DPT 2</i>	DPT 3 <i>DPT 3</i>	Campak <i>Measles</i>
(1)	(2)	(3)	(4)	(5)	(6)
1. Sangkub	181	180	185	177	154
2. Bintauna	237	239	252	243	246
3. Bolangitang Timur	251	230	228	205	223
4. Bolangitang Barat	270	252	250	273	227
5. Kaidipang	242	259	229	224	202
6. Pinogaluman	154	169	155	159	164
<b>Bolaang Mongondow Utara</b>	<b>1 335</b>	<b>1 329</b>	<b>1 299</b>	<b>1 281</b>	<b>1 216</b>

Sumber : Dinas Kesehatan Kabupaten Bolaang Mongondow Utara  
 Source : Health Services Bolaang Mongondow Utara Regency

Lanjutan Tabel 4.2.5 /Continued Table 4.2.5

<b>Kecamatan Subdistrict</b>	<b>Polio 1 Polio 1</b>	<b>Polio 2 Polio 2</b>	<b>Polio 3 Polio 3</b>	<b>Polio 4 Polio 4</b>	<b>Hepatitis B1</b>	<b>Hepatitis B2</b>
(1)	(7)	(8)	(9)	(10)	(11)	(12)
1. Sangkub	180	180	185	177	144	-
2. Bintauna	237	239	260	247	224	-
3. Bolangitang Timur	247	230	228	205	149	-
4. Bolangitang Barat	270	253	252	273	301	-
5. Kaidipang	242	259	231	224	215	-
6. Pinogaluman	154	174	155	159	177	-
<b>Bolaang Mongondow Utara</b>	<b>1 330</b>	<b>1 335</b>	<b>1 311</b>	<b>1 285</b>	<b>1 210</b>	<b>-</b>

Sumber : Dinas Kesehatan Kabupaten Bolaang Mongondow Utara

Source : Health Services Bolaang Mongondow Utara Regency

**Tabel 4.2.6 Jumlah Kasus 10 Penyakit Terbanyak di Kabupaten Bolaang Mongondow Utara, 2018**  
**Number of the Most 10 Diseases Case in Bolaang Mongondow Utara Regency, 2018**

<b>Jenis Penyakit</b>		<b>Jumlah Kasus</b>
<b>Disease Type</b>		<b>Number Of Cases</b>
<b>(1)</b>		<b>(2)</b>
1.	ISPA	11 553
2.	Gastritis	5 565
3.	Hipertensi	5 262
4.	Penyakit Kulit/Alergi	2 499
5.	Rematik	2 534
6.	Diare	1 675
7.	Keracunan	1 200
8.	Tonsilitis	1 282
9.	Asma	724
10	Penyakit Kulit Infeksi	-

Sumber : Dinas Kesehatan Kabupaten Bolaang Mongondow Utara

Source : Health Services Bolaang Mongondow Utara Regency

**Tabel 4.2.7 Jumlah Bayi Lahir, Berat Badan Bayi Lahir Rendah (BBLR), BBLR dirujuk, dan Gizi Buruk Menurut Kecamatan di Kabupaten Bolaang Mongondow Utara, 2018**  
**Number Births, Babies with Low Births Weights (LBW), Treated LBW, and Malnutrition Cases by Subdistrict in Bolaang Mongondow Utara Regency, 2018**

Kecamatan <i>Subdistrict</i>	Bayi Lahir <i>Births</i>	BBLR/LBW		Gizi Buruk <i>Malnutrition</i>
		Jumlah <i>Total</i>	Dirujuk <i>Treated</i>	
(1)	(2)	(3)	(4)	(5)
1 Sangkub	136	11	-	-
2 Bintauna	152	13	-	-
3 Bolang Itang Timur	147	18	-	-
4 Bolang Itang Barat	140	7	-	-
5 Kaidipang	196	14	-	-
6 Pinogaluman	160	11	-	-
<b>Bolaang Mongondow Utara</b>	<b>931</b>	<b>74</b>	<b>-</b>	<b>-</b>

Sumber : Dinas Kesehatan Kabupaten Bolaang Mongondow Utara

Source : Health Services Bolaang Mongondow Utara Regency

**Tabel 4.2.8** Jumlah Ibu hamil, Melakukan Kunjungan K1, Melakukan Kunjungan K4, Kurang Energi Kronis (KEK), dan Mendapat Tablet Zat Besi (Fe) di Kabupaten Bolaang Mongondow Utara, 2018  
*Number of Pregnancy, Those with One Visit and For Visit of Antenatal Care, Chronic Energy Deficiency (CED) and Recieving Iron Supplement in Bolaang Mongondow Utara Regency, 2018*

Tahun Years	Ibu Hamil Pregnancy	Kunjungan K1 1st Anacental Care	Kunjungan K4 4th Anacental Care	KEK CED	Mendapat Zat Besi Recieving Iron Supplement
(1)	(2)	(3)	(4)	(5)	(6)
<b>2012</b>	1 497	1 445	1 062	254	970
<b>2014</b>	1 497	1 492	1 196	297	1 205
<b>2015</b>	1 694	1 547	1 257	223	1 257
<b>2016</b>	1 694	1 396	1 083	235	1 088
<b>2017</b>	1 363	1 245	1 087	-	1 142
<b>2018</b>	718	1 473	1 279	329	1 264

Sumber : Dinas Kesehatan Kabupaten Bolaang Mongondow Utara

Source : Health Services Bolaang Mongondow Utara Regency

**Tabel 4.2.9 Jumlah Remaja Usia 15-24 Tahun yang Mendapat Penyuluhan Tentang Kesehatan Reproduksi (Kespro), HIV/AIDS, dan Keluarga Berencana (KB) Menurut Kecamatan di Kabupaten Bolaang Mongondow Utara, 2018**  
***Number of young People Aged 15-24 Who Had Reproductive Health Conselling, HIV/AIDS and Family Planningby Subdistrict in Bolaang Mongondow Utara Regency, 2018***

<b>Kecamatan Subdistrict</b>	<b>Penyuluhan Kespro Reproductive Health Conselling</b>	<b>Penyuluhan HIV/AIDS HIV/AIDS Conselling</b>	<b>Penyuluhan KB Family Planning Conselling</b>
(1)	(2)	(3)	(4)
1. Sangkub	40	40	40
2. Bintauna	75	75	75
3. Bolangitang Timur	60	60	60
4. Bolangitang Barat	60	60	60
5. Kaidipang	90	90	90
6. Pinogaluman	75	75	75
<b>Bolaang Mongondow Utara</b>	<b>400</b>	<b>400</b>	<b>400</b>

Sumber : Dinas Pengendalian Penduduk, KB, Pemberdayaan Perempuan, dan Perlindungan Anak Kabupaten Bolaang Mongondow Utara

Source : *Regional Family Planning Service and Women Empowerment Office Bolaang Mongondow Utara Regency*

**Tabel 4.2.10** Jumlah Kasus HIV/AIDS, IMS, DBD, Diare, TB da Malaria di Kabupaten Bolaang Mongondow Utara, 2018  
**Table** Number of HIV/AIDS, Sexual Transmitted Infection, Dengue Fever, Diarhea, Tuberculosis (TB) and Malaria Cases by Subdistrictin Bolaang Mongondow Utara Regency, 2018

Kecamatan Subdistrict	HIV/AIDS HIV/AIDS	IMS Sexually Transmitted Infection	DBD Dengue Fever	Diare Diarhea	TB Tuberculosis	Malaria Malaria
(1)	(2)	(3)	(4)	(5)	(6)	(6)
1. Sangkub	1	0	9	183	19	3
2. Bintauna	1	0	26	179	28	1
3. Bolangitang Timur	2	0	-	180	28	2
4. Bolangitang Barat	0	0	9	233	46	0
5. Kaidipang	0	0	3	121	41	0
6. Pinogaluman	2	0	2	218	87	0
<b>Bolaang Mongondow Utara</b>	6	0	49	1 114	249	6

Sumber : Dinas Kesehatan Kabupaten Bolaang Mongondow Utara

Source : Health Services Bolaang Mongondow Utara Regency



**Tabel 4.2.11 Jumlah Klinik Keluarga Berencana (KKB) dan Pos Pelayanan Keluarga Berencana Desa (PPKBD) Menurut Kecamatan di Kabupaten Bolaang Mongondow Utara, 2018**  
***Number Family Planning Clinics and Village family Planning Services Unit by Subdistrict in Bolaang Mongondow Utara Regency, 2018***

<b>Kecamatan Subdistrict</b>	<b>KKB Family Planning Clinics</b>	<b>PPKB Village Family Planning Services Unit</b>
(1)	(2)	(5)
1 Sangkub	2	16
2 Bintauna	3	16
3 Bolang Itang Timur	2	20
4 Bolang Itang Barat	3	18
5 Kaidipang	1	15
6 Pinogaluman	2	22
<b>Bolaang Mongondow Utara</b>	<b>13</b>	<b>107</b>

Sumber : Dinas Pengendalian Penduduk, KB, Pemberdayaan Perempuan, dan Perlindungan Anak Kabupaten Bolaang Mongondow Utara

Source : *Population, Family Planing and Women Empowerment Services of Bolaang Mongondow Utara Regency*

**Tabel 4.2.12 Jumlah Pasangan Usia Subur dan Peserta KB Aktif Menurut Kecamatan di Kabupaten Bolaang Mongondow Utara, 2018**  
**Number of Eligible Couple and Family Planning in Bolaang Mongondow Utara Regency, 2018**

Kecamatan Subdistrict	Jumlah PUS Eligible Couple	Peserta KB Aktif Active Planning Participant			
		IUD	MOW	MOP	Kondom Condom
(1)	(2)	(3)	(4)	(5)	(6)
1. Sangkub	1 998	34	4	8	23
2. Bintauna	2 491	108	21	5	5
3. Bolangitang Timur	2 288	65	21	0	4
4. Bolangitang Barat	2 638	45	30	1	0
5. Kaidipang	2 546	150	23	0	67
6. Pinogaluman	1 910	20	27	0	9
<b>Bolaang Mongondow Utara</b>	<b>13 871</b>	<b>426</b>	<b>126</b>	<b>14</b>	<b>108</b>

Sumber : Dinas Pengendalian Penduduk, KB, Pemberdayaan Perempuan, dan Perlindungan Anak Kabupaten Bolaang Mongondow Utara

Source : *Population, Family Planing and Women Empowerment Services of Bolaang Mongondow Utara Regency*

Lanjutan Tabel 4.2.12 /Continued Table 4.2.12

Kecamatan <i>Subdistrict</i>	Jumlah PUS <i>Eligible Couple</i>	Peserta KB Aktif <i>Active Planning Participant</i>				Jumlah <i>Total</i>
		Implan Implants	Suntikan Injection	Pil Pil		
(1)	(2)	(7)	(8)	(9)	(10)	
1. Sangkub	1 998	488	489	521	1 567	
2. Bintauna	2 491	536	844	454	1 973	
3. Bolangitang Timur	2 288	566	613	489	1 758	
4. Bolangitang Barat	2 638	698	70	620	2 095	
5. Kaidipang	2 546	762	769	428	2 199	
6. Pinogaluman	1 910	367	751	233	1 411	
<b>Bolaang Mongondow Utara</b>	<b>13 871</b>	<b>3 417</b>	<b>4 167</b>	<b>2 745</b>	<b>11 003</b>	

Sumber : Dinas Pengendalian Penduduk, KB, Pemberdayaan Perempuan, dan  
Perindungan Anak Kabupaten Bolaang Mongondow Utara

Source : *Population, Family Planing and Women Empowerment Services of  
Bolaang Mongondow Utara Regency*

### 4.3 AGAMA / RELIGION

**Tabel 4.3.1** Jumlah Penduduk Menurut Agama yang Dianut di Kabupaten Bolaang Mongondow Utara, 2018  
*Population by Religion in Bolaang Mongondow Utara Regency, 2018*

Agama <i>Religion</i>	Jumlah <i>Total</i>
(1)	(2)
1. Islam / <i>Islam</i>	68 729
2. Katolik/ <i>Catholic</i>	73
3. Protestan/ <i>Christian</i>	8 740
4. Hindu/ <i>Hindu</i>	6
5. Budha/ <i>Buddha</i>	-
6. Konghucu/ <i>Konghuchu</i>	-
<b>Bolaang Mongondow Utara</b>	<b>77 548</b>

Sumber : Kementrian Agama Kabupaten Bolaang Mongondow Utara  
*Source : Religion Ministry of Bolaang Mongondow Regency*

#### 4.4 KEMISKINAN / POVERTY

**Tabel 4.4.1** Garis Kemiskinan dan Penduduk Miskin di Kabupaten Bolaang Mongondow Utara, 2016–2018  
**Table** *Poverty Line and Number of Poor People in Bolaang Mongondow Utara Regency, 2016–2018*

Tahun Year	Garis Kemiskinan Poverty Line (rupiah)	Penduduk Miskin Number of Poor People	
		Jumlah Total	Persentase Percentage
(1)	(2)	(3)	(4)
2014	195 957	7 000	9,27
2015	207 328	7 380	9,67
2016	223 588	7 220	9,38
2017	230 974	6 950	8,89
2018	238 645	6 830	8,64

Sumber : Badan Pusat Statistik Kabupaten Bolaang Mongondow Utara  
 Source : BPS-Statistic of Bolaang Mongondow Utara Regency



# BAB V

## PERTANIAN

### CHAPTER V

### AGRICULTURE

#### 3 Populasi Ternak Terbanyak

-  579 Ekor
-  376 Ekor
-  205 Ekor

#### Luas Panen Padi

Padi Sawah : 55 %

Padi Ladang : 45 %



#### Jumlah Perahu/Kapal



Perahu Tanpa Motor  
83 Perahu



Perahu Motor Tempel  
911 Perahu







## PENJELASAN TEKNIS

1. **Lahan sawah** adalah lahan pertanian yang berpetak-petak dan dibatasi oleh pematang (galengan), saluran untuk menahan/ menyalurkan air, yang biasanya ditanami padi sawah tanpa memandang dari mana diperoleh atau status lahan tersebut. Lahan yang dimaksud termasuk lahan yang terdaftar di Pajak Bumi Bangunan, luran Pembangunan Daerah, lahan bengkok, lahan serobotan, lahan rawa yang ditanami padi dan lahan bekas tanaman tahunan yang telah dijadikan sawah, baik yang ditanami padi, palawija atau tanaman semusim lainnya.
2. **Tegal/Kebun** adalah lahan pertanian bukan sawah (lahan kering) yang ditanami tanaman semusim atau tahunan dan terpisah dengan halaman sekitar rumah serta penggunaannya tidak berpindah pindah.
3. **Ladang/Huma** adalah lahan pertanian bukan sawah (lahan kering) yang biasanya ditanami tanaman semusim dan penggunaannya hanya semusim atau dua musim, kemudian akan

## TECHNICAL NOTES

1. **Wetland** is agricultural land that separated by small dykes to resist water, where the main crop is usually wetland paddy without considering where it is got from or the status of the land. It includes the land that is registered at land income tax office, regional development contribution, 'bengkok' land, illegal ownership, swamps for rice cultivation, and annual crop land mark that has been used as rice field, which are both planted with paddy, secondary crops or the other seasonal crops.
2. **Dry field/Garden** is an dryland (unirrigated land) which is planted with seasonal or annual crops and separately from the yard around the house without shifting
3. **Unirrigated agricultural field /Shifting cultivation land** is dryland (unirrigated land) that usually is cultivated for seasonal crops and utilized only for one or two seasons, then it will be left

ditinggalkan bila sudah tidak subur lagi (berpindah-pindah). Kemungkinan lahan ini beberapa tahun kemudian akan dikerjakan kembali jika sudah subur.

4. **Lahan yang sementara tidak diusahakan** adalah lahan yang biasanya diusahakan tetapi untuk sementara (lebih dari 1 (satu) tahun tetapi kurang dari atau sama dengan 2 (dua) tahun) tidak diusahakan, termasuk lahan sawah yang tidak diusahakan selama lebih dari 2 (dua) tahun.

5. Data pokok tanaman pangan yang dikumpulkan adalah luas panen dan produktivitas (hasil per hektar). Produksi tanaman pangan merupakan hasil perkalian antara luas panen dengan produktivitas. Pengumpulan data luas panen dilakukan setiap bulan dengan pendekatan area kecamatan di seluruh wilayah Indonesia. Pengumpulan data produktivitas dilakukan melalui pengukuran langsung pada plot ubinan berukuran 2½ m x 2½ m. Pengumpulan data produktivitas dilakukan setiap subround (empat bulanan) pada waktu panen petani.

*when it is not fertile (shifting). Maybe, this land will be used again in a few years if it has been fertile.*

4. **Temporarily unused land** is land that is regularly used but temporarily (more than a year but less or equal than two years) is unused, it includes wetland that is not cultivated more than two years.

5. *The main food crops data collected consists of harvested area and productivity (yield per hectare). Food crops production is generated by harvested area multiplied by productivity. The harvested area data is collected every month using sub district area approach in all sub district in Indonesia. The productivity data collection is conducted by a direct measurement in 2½m x 2½m crop cutting plot. The productivity measurement is conducted in every subround (four monthly) at the time when farmers are harvesting their crops.*

6. Data produksi padi dan palawija yang disajikan adalah dalam kualitas: gabah kering giling (padi), pipilan kering (jagung), biji kering (kedelai dan kacang tanah), dan umbi basah (ubi kayu dan ubi jalar).
6. *Production of paddy and secondary crops data are presented in the form of: dry unhusked rice (paddy), dry loose maize (maize), dry shells crops (soybeans and peanuts), and fresh roots (cassava and sweet potatoes).*
7. **Tanaman sayuran dan buah-buahan semusim**  
**Tanaman sayuran semusim** adalah tanaman sumber vitamin, garam mineral dan lain-lain yang dikonsumsi dari bagian tanaman yang berupa daun, bunga, buah, dan umbinya, yang berumur kurang dari satu tahun.  
**Tanaman buah-buahan semusim** adalah tanaman sumber vitamin, garam mineral, dan lain-lain yang dikonsumsi dari bagian tanaman yang berupa buah, berumur kurang dari satu tahun, tidak berbentuk pohon/rumpuntetapi menjalar dan berbatang lunak.
7. **Seasonal vegetable and fruit plants**  
**Seasonal vegetable plants** are plants which are the sources of vitamin, mineral salt, etc, consumed from the part of the plant in the form of leaf, flower, fruit, and root with the age of less than one year.  
**Seasonal fruit plants** are plants which are the sources of vitamin, mineral salt, etc, consumed from the part of the plant in the form of fruits. These plants are creeps with the age of less than one year.
8. **Tanaman buah-buahan dan sayuran tahunan**  
**Tanaman buah-buahan tahunan** adalah tanaman sumber vitamin, garam mineral, dan lain-lain yang dikonsumsi dari bagian tanaman yang berupa buah dan merupakan tanaman tahunan.  
**Tanaman sayuran tahunan** adalah
8. **Annual fruit and vegetable plants**  
**Annual fruit plants** are plants which are the sources of vitamin, contained mineral salt, etc, consumed from the part of plant in the form of fruit and more than one year of age.  
**Annual vegetable plants** are

## AGRICULTURE

tanaman sumber vitamin, garam mineral, dan lain-lain yang dikonsumsi dari bagian tanaman yang berupa daun dan atau buah yang berumur lebih dari satu tahun.

9. **Tanaman biofarmaka** adalah tanaman yang bermanfaat untuk obat-obatan, kosmetik, dan kesehatan yang dikonsumsi atau digunakan dari bagian-bagian tanaman seperti daun, batang, buah, umbi (rimpang) ataupun akar.

10. **Tanaman hias** adalah tanaman yang mempunyai nilai keindahan baik bentuk, warna daun, tajuk maupun bunganya, sering digunakan untuk penghias pekarangan dan lain sebagainya.

11. **Luas panen tanaman hortikultura** adalah luas tanaman sayuran, buah-buahan, biofarmaka, dan tanaman hias yang diambil hasilnya/dipanen pada periode pelaporan.

12. **Luas panen untuk tanaman sayuran** adalah luas tanaman yang dipanen sekaligus/habis/dibongkar dan luas tanaman yang dipanen berkali-kali (lebih dari satu kali)/belum habis.

**Tanaman yang dipanen**

*plants which are the sources of vitamin, contained mineral salt, etc, consumed from the part of the plant in the form of vegetable and more than one year of age.*

9. **Medicinal plants** are plants which are useful for medicine. It is consumed from part of the plant such as leaf, flower, fruit, tuber, and root.

10. **Ornamental plants** are plants which have a beauty value, either in shape, colour of leaf or crown of flower, and they are often used as a yard decorator.

11. **Harvested area of horticulture** is area which vegetable, fruit, medicinal and ornamental plant of crop harvested during the period of report.

12. **Harvested area of vegetables** is area of entirely plant harvested/demolished and plant harvested several times/undemolished.

**Entirely plants**

**sekaligus/habis/dibongkar** adalah tanaman yang sehabis panen langsung dibongkar/dicabut, terdiri dari bawang merah, bawang putih, bawang daun, kentang, kol/kubis, kembang kol, petersai/sawi, wortel, lobak, dan kacang merah.

**Tanaman yang dipanen berkali-kali (lebih dari satu kali)/belum habis** adalah tanaman yang pemanenannya lebih dari satu kali dan biasanya dibongkar apabila panen terakhir sudah tidak memadai lagi, terdiri dari: kacang panjang, cabe besar, cabe rawit, jamur, tomat, terung, buncis, ketimun, labu siam, kangkung, bayam, melon, semangka, dan blewah.

**harvested/demolished** are plants usually harvested once and demolished to be substituted by other plants, consisting of: shallots, garlic, leeks, potato, cabbage, cauliflower, mustard green, carrots, chinese radish, and red kidney beans.

**Plants harvested several times/undemolished** are plants usually harvested more than once and demolished in the case that the last harvest was economically not profitable. They consist of : yard long beans, chili, small chili, mushroom, tomatoes, egg plant, french beans, cucumber, pumpkin/chajota, swamp cabbage, spinach, melon, watermelon, and blewah .

13. Produksi hortikultura adalah hasil menurut bentuk produk dari setiap tanaman sayuran, buah-buahan, biofarmaka dan tanaman hias yang diambil berdasarkan luas yang dipanen/tanaman yang menghasilkan pada bulan/triwulan laporan.

14. Data perkebunan besar dikumpulkan oleh BPS setiap bulan secara lengkap (sensus bulanan) dengan sistem surat pos. Khusus untuk tanaman kelapa, cengkeh,

13. Horticulture production is the standard production quantity form of vegetable, fruit, medicinal and ornamental plant based on harvested area/the number of production plants reported monthly/quarterly.

14. Data on estates are collected by the BPS every month on complete basis through a mailing system. Data on coconut, clove, and kapok, as well as on smallholder

## AGRICULTURE

dan kapok, datanya diperoleh dari Direktorat Jenderal Perkebunan. Data perkebunan rakyat juga diperoleh dari Direktorat Jenderal Perkebunan.

*plantation, are acquired from the Directorate General of Estates.*

15. Penghitungan luas tanaman perkebunan besar adalah pada keadaan akhir tahun dan tidak termasuk yang luasnya kurang dari 5 hektar.

*15. Planted areas of estates refer to condition at the end of the year, and exclude areas less than 5 hectares.*

16. Bentuk produksi perkebunan adalah; karet kering (karet), daun kering (teh dan tembakau), biji kering (kopi dan coklat), kulit kering (kayu manis dan kina), serat kering (rami), bunga kering (cengkeh), refined sugar (tebu dari perkebunan besar), gula mangkok (tebu dari perkebunan rakyat), ekivalen kopra (kopra), biji dan bunga (pala) serta minyak daun (sereh).

*16. Production of estates crops are follows: dry rubber (rubber); dry leaves (tea and tobacco); dry beans (coffee and cocoa); dry bark (cassia vera and cinchona); dry fibre (rosella); dry flowers/buds (cloves); refined sugar (sugar cane from estate); cup sugar (sugar cane from smallholders); copra (copra); seeds and buds (nutmeg); and leaf oil (citronella).*

17. Persediaan akhir tahun produksi perkebunan besar bukan merupakan cadangan penyangga (buffer stock).

*17. The production availability of estates at the end of year is not the buffer stock.*

18. Data Statistik Kehutanan sebagian besar merupakan data sekunder yang bersumber dari Kementerian Kehutanan.

*18. Most of forestry statistics are secondary data obtained from the Ministry of Forestry.*

19. Kawasan hutan adalah wilayah

*19. Forest Area is a specific territory of*

tertentu yang berupa hutan, yang ditunjuk dan atau ditetapkan oleh pemerintah untuk dipertahankan keberadaannya sebagai hutan tetap. Hal ini untuk menjamin kepastian hukum mengenai status kawasan hutan, letak batas dan luas suatu wilayah tertentu yang sudah ditunjuk menjadi kawasan hutan tetap.

*forest ecosystem determined and or decided by the government as a permanent forest. Such decision is important to maintain the size of forest area and to ensure its legitimation and boundary demarcation of permanent forest.*

20. Kawasan hutan Indonesia ditetapkan oleh Menteri Kehutanan dalam bentuk Surat Keputusan Menteri Kehutanan tentang Penunjukan Kawasan Hutan dan Perairan Provinsi. Penunjukan Kawasan Hutan ini disusun berdasarkan hasil pemaduserasian antara Rencana Tata Ruang Wilayah Provinsi (RTRWP) dengan Tata Guna Hutan Kesepakatan (TGHK).

*20. Indonesian forest area is determined by the Minister of Forestry in the format of Ministerial Decree on the Designation of Provincial Forest Area and Inland Water, Coastal and Marine Ecosystem. The designation of Forest Area is formulated based on integrated and harmonized of Provincial Spatial Planning (RTRWP) and Forest Land Use by Concensus (TGHK).*

21. Penunjukan kawasan hutan mencakup pula kawasan perairan yang menjadi bagian dari Kawasan Suaka Alam (KSA) dan Kawasan Pelestarian Alam (KPA).

*21. The designation of forest area in some cases also cover inland water, coastal and marine ecosystem that may become part of Sanctuary Reserve Area (KSA) and Nature Conservation Area (KPA).*

22. Kawasan Suaka Alam (KSA) adalah kawasan dengan ciri khas tertentu, baik di darat maupun di perairan yang mempunyai fungsi pokok

*22. A Sanctuary Reserve Area is a specific terrestrial or aquatic area having specific criteria for preserving biodiversity plant and*

## AGRICULTURE

sebagai kawasan pengawetan keanekaragaman tumbuhan dan satwa serta ekosistemnya, yang juga berfungsi sebagai wilayah sistem penyangga kehidupan.

*animal as well as ecosystem, which also serve as life support system.*

23. Kawasan Pelestarian Alam (KPA) adalah kawasan dengan ciri khas tertentu, baik di darat maupun di perairan yang mempunyai fungsi pokok perlindungan sistem penyangga kehidupan, pengawetan keanekaragaman jenis tumbuhan dan satwa, serta pemanfaatan secara lestari sumber daya alam hayati dan ekosistemnya.
23. *A Nature Conservation area is a specific terrestrial or aquatic area whose main function is to serve life support system and preserve diversity of plant and animal species, as well as to provide a sustainable utilization of living resources and their ecosystems.*
24. Berdasarkan Undang-Undang No. 41 Tahun 1999 tentang Kehutanan, kawasan hutan dibagi ke dalam kelompok Hutan Konservasi, Hutan Lindung, dan Hutan Produksi.
24. *In accordance to the Act on Forestry No. 41/1999, forest area is categorized as Conservation Forest, Protection Forest and Production Forest.*
25. Hutan Konservasi adalah kawasan hutan dengan ciri khas tertentu, yang mempunyai fungsi pokok pengawetan keanekaragaman tumbuhan dan satwa serta ekosistemnya.
25. *Conservation Forest is a forest area having specific characteristic established for the purposes of conservation of animal and plant species as well as their ecosystem.*
26. Hutan Lindung adalah kawasan hutan yang mempunyai fungsi pokok sebagai perlindungan sistem penyangga kehidupan untuk mengatur tata air, mencegah banjir,
26. *Protection Forest is a forest area designated to serve life support system, maintain hydrological system, prevent of flood, erosion control, seawater intrusion, and*



mengendalikan erosi, mencegah intrusi air laut, dan memelihara kesuburan tanah.

27. Hutan Produksi adalah kawasan hutan yang mempunyai fungsi pokok memproduksi hasil hutan. Hutan produksi terdiri dari Hutan Produksi Tetap (HP), Hutan Produksi Terbatas (HPT), dan Hutan Produksi yang dapat dikonversi.

28. Hutan Konservasi terdiri dari: Kawasan suaka alam berupa Cagar Alam (CA) dan Suaka Margasatwa (SM); kawasan pelestarian alam berupa Taman Nasional (TN), Taman Hutan Raya (THR), dan Taman Wisata Alam (TWA); Taman Buru (TB). Taman Buru adalah kawasan hutan yang ditetapkan sebagai tempat wisata berburu.

29. Penetapan lahan kritis mengacu pada lahan yang telah sangat rusak karena kehilangan penutupan vegetasinya, sehingga kehilangan atau berkurang fungsinya sebagai penahan air, pengendali erosi, siklus hara, pengatur iklim mikro, dan retensi karbon. Berdasarkan kondisi vegetasinya, kondisi lahan dapat diklasifikasikan sebagai: sangat

*maintain soil fertility.*

27. *Production Forest is a forest area designated mainly to promote sustainable forest production. Production forest is classified as permanent production forest, limited production forest, and convertible production forest.*

28. *Conservation Forest is divided into: Sanctuary Reserve area consists of Strict Nature Reserve and Wildlife Sanctuary. Nature conservation area consists of National Park (TN), Grand Forest Park (THR), and Nature Recreation Park (TWA); Game Hunting Park (TB) Game Hunting Park is forest area devoted for game hunting recreation.*

29. *Critical land refers to a piece of land severely damaged due to loss of its vegetation cover so that its functions as water retention, erosion control, nutrient cycling, micro climate regulator and carbon retention are completely depleted. Based upon its vegetation condition, the land could be classified as : very critical, critical,*

## AGRICULTURE

kritis, kritis, agak kritis, potensial kritis, dan kondisi normal.

*slight critical, potential critical, and normal condition.*

30. Reboisasi atau rehabilitasi hutan bertujuan untuk menghutankan kembali kawasan hutan yang kritis di wilayah daerah aliran sungai (DAS) yang dilaksanakan bersama masyarakat secara partisipatif.

*30. Reforestation or forest rehabilitation is intended to rehabilitate the critical land inside forest area or watershed to improve their ecological and hydrological functions. The activities were conducted with active participation of local communities who live nearby the target area.*

31. Pemanfaatan hasil hutan kayu adalah segala bentuk usaha yang memanfaatkan dan mengusahakan hasil hutan kayu dengan tidak merusak lingkungan dan tidak mengurangi fungsi pokok hutan. Kegiatan ini hanya dapat dilaksanakan pada areal hutan yang memiliki potensi untuk dilakukan kegiatan pemanfaatan hasil hutan kayu dan dapat dilaksanakan setelah diperoleh izin usaha.

*31. Commercial utilization of timber as forest product is activities to utilize timber without destructing the environment and undermining the main functions of the forest area. Those activities could only be executed in forest area with high commercial timber value with license.*

32. Izin Usaha Pemanfaatan Hasil Hutan Kayu (IUPHHK) pada hutan alam adalah izin untuk memanfaatkan hutan produksi yang kegiatannya terdiri dari pemanenan atau penebangan, penanaman, pemeliharaan, pengamanan, pengolahan, dan pemasaran hasil hutan kayu. IUPHHK dapat

*32. The license to commercially utilize timber in natural forest is license to utilize production forest for which the activities consist of harvesting or felling, planting, tending, protecting, processing, and marketing. The license could be granted to individuals, cooperatives, private companies,*

diberikan kepada perorangan, koperasi, badan usaha swasta, dan BUMN/BUMD.

33. Produksi hasil hutan utama yang dihasilkan dari hutan adalah kayu bulat. Produksi kayu bulat ini dihasilkan dari hutan alam melalui kegiatan perusahaan Hak Pengusahaan Hutan (HPH/IUPHHK), kegiatan ijin pemanfaatan kayu (IPK) dalam rangka pembukaan wilayah hutan, pembangunan Hutan Tanaman Industri (HTI), serta kegiatan hutan rakyat.

34. Kayu Gergajian merupakan kayu hasil konversi kayu bulat dengan menggunakan mesin gergaji, mempunyai bentuk yang teratur dengan sisi-sisi sejajar dan sudut-sudutnya siku dengan ketebalan tidak lebih dari 6 cm dan kadar air tidak lebih dari 18 persen. Kayu gergajian yang diolah langsung dari kayu bulat, wajib didukung dengan dokumen yang sah.

35. Kayu Lapis adalah panel kayu yang tersusun dari lapisan veneer dibagian luarnya, sedangkan dibagian intinya (core) bisa berupa veneer atau material lain, diikat dengan lem kemudian di-press (ditekan) sedemikian rupa sehingga

*state-owned enterprises/local government-owned enterprises.*

*33. The main product of commercial forest operation is log. The log is harvested from various sources such as natural forest granted to concessionaires (IUPHHK/HPH), land clearing activities (IPK), industrial forest plantation (HTI) and community forest.*

*34. Sawn Timber Constitutes a sawmill product derived from logs as raw material. The product is characterized with regular forms having parallel sides at right angle to each other, thickness not more than 6 cm and moisture content not to exceed 18 percent. Sawn timber produced directly from logs must be certified by a legal document.*

*35. Plywood is wood panel consisting of layers pressed together in between veneers; the core may be veneer or some other material, bound together with glue and pressed tightly together to make a strong panel. Included to this*

menjadi panel yang kuat. Termasuk dalam artian ini adalah kayu lapis yang dilapisi lagi dengan material lain.

36. Data populasi ternak bersumber dari Direktorat Jenderal Peternakan dan Kesehatan Hewan Kementerian Pertanian, sedangkan jumlah pemotongan ternak merupakan hasil Survei Laporan Pemotongan Ternak. Pengumpulan data pemotongan ternak dilakukan secara lengkap setiap triwulan di seluruh Rumah Potong Hewan (RPH) dan Tempat Pemotongan Hewan (TPH) yang ada di Indonesia. Pada tahun 2014 jumlah Dokumen RPH/TPH hasil pencacahan yang diolah sebanyak 4.033.

37. Data statistik perikanan merupakan data sekunder yang bersumber dari Direktorat Jenderal Perikanan Tangkap dan Direktorat Jenderal Budidaya. Statistik perikanan dibedakan atas data Perikanan Tangkap dan Perikanan Budidaya. Perikanan Tangkap diklasifikasikan atas penangkapan ikan di laut dan penangkapan ikan di perairan umum. Perikanan Budidaya diklasifikasikan atas jenis budidaya yaitu budidaya laut, tambak, kolam, karamba, jaring apung, dan sawah.

*definition is plywood covered with other materials.*

*36. Data of domestic livestock population are obtain from the Directorate General of Livestock and Animal Health Service, while data on the number of animals slaughtered are based on the quarterly survey conducted by BPS. This survey is a complete enumeration on all slaughterhouses and abattoirs in Indonesia. There are 4.033 covered in 2014.*

*37. Fishery Statistics are secondary data obtained from the Directorate General of Capture Fisheries and Directorate General of Aquaculture. Fishery statistics are categorized into capture fisheries and aquaculture. Capture fisheries are further classified into marine capture fisheries and inland open water capture fisheries. Aquaculture are further classified into several types of culture: marine culture, brackish water pond, fresh water pond, cage,*

38. Rumah Tangga Perikanan Tangkap adalah rumah tangga yang melakukan kegiatan penangkapan ikan/binatang air lainnya/tanaman air dengan tujuan sebagian/seluruh hasilnya untuk dijual.
38. *A capture fishery household is a household conducting activities in catching fishes/other aquatic animals/aquatic plants, for which the products are wholly or partly to be sold.*
39. Rumah Tangga Perikanan Budidaya adalah rumah tangga yang melakukan kegiatan budidaya ikan/binatang air lainnya/tanaman air dengan tujuan sebagian/seluruh hasilnya untuk dijual.
39. *An aquaculture fishery household is a household conducting activities in culturing fishes/other aquatic animals/aquatic plants, for which the products are wholly or partly to be sold. different types of parameters.*

**ULASAN**

**DESCRIPTION**

Luas panen padi sawah dan Padi Ladang di Bolaang Mongondow Utara tahun 2018 mencapai 22.438 hektar. Tercatat ada seluas 12.297 hektar luas panen padi sawah dan 10.141 hektar luas panen padi ladang. Tanaman palawija dengan luas panen terluas adalah jagung, seluas 11.275 hektar. Tercatat pada 2018 ada produksi cabai sebesar 152 ton, yang merupakan hasil panen dari 76 hektar tanaman cabai.

Ternak besar yang terdapat di Bolaang Mongondow Utara di 2018 adalah sapi potong, yaitu sebanyak 18.221 ekor, diikuti oleh kambing sebanyak 8.142 ekor, babi sebanyak 704 ekor, dan kuda 29 ekor. Sedangkan ternak unggas yang paling banyak adalah ayam kampung, yaitu mencapai 45.140 ekor.

*Harvest area of wet and paddy in Bolaang Mongondow Utara in 2018 was 11.339 hectares. Recorded there were 9.003 hectare wet paddy and 2.336 hectares dry paddy. year. The highest harvest area of Palawija was corn, reached 14.460 hectares. In 2018 there was 814 tons of Chillis were produced from 95 hectares of chilli plants.*

*The big cattle in Bolaang Mongondow Utara in 2018 were beef cattles, as many as 18.221, followed by goats as many as 8.142, pig as many as 704 pigs, and horse as many as 29. While fowl was native chicken, as many as 45.140.*

5.1 TANAMAN PANGAN / *FOOD CROPS*

**Tabel 5.1.1** Luas Lahan Sawah Menurut Kecamatan dan Jenis Pengairan di Kab. Bolaang Mongondow Utara (Ha)2018  
**Table** *Area of Wetland by Subdistrict and Type of Irrigation in Bolaang Mongondow Utara Regency (Ha), 2018*

	<b>Kecamatan Subdistrict</b>	<b>Irigasi Irrigation</b>	<b>Non Irigasi Non Irrigation</b>	<b>Jumlah Total</b>
	(1)	(2)	(3)	(4)
1	Sangkub	1 407,09	365,89	1 772,98
2	Bintauna	1 117,10	248,00	1 365,10
3	Bolang Itang Timur	139,80	246,79	386,59
4	Bolang Itang Barat	622,00	213,00	835,00
5	Kaidipang	474,33	138,00	612,33
6	Pinogaluman	630,63	238,43	869,06
	<b>Bolaang Mongondow Utara</b>	<b>4 390,95</b>	<b>1 450,11</b>	<b>5 841,06</b>

Sumber : Dinas Pertanian Kabupaten Bolaang Mongondow Utara

Source : *Agriculture Service Bolaang Mongondow Utara Regency*

Tabel  
Table 5.1.2

Luas Lahan Tegal/Kebun, Ladang/Huma, dan Lahan yang Sementara Tidak Diusahakan Menurut Kecamatan di Kabupaten Bolaang Mongondow Utara (Ha), 2018  
*Area of Dry Field/Garden, Shifting Cultivation, Land and Temporarily Unused Land by Subdistrict in Bolaang Mongondow Utara Regency (Ha), 2018*

	Kecamatan <i>Subdistrict</i>	Tegal/Kebun <i>Dry Field/Garden</i>	Ladang/Huma <i>Shifting Cultivation</i>	Sementara Tidak Diusahakan <i>Temporarily Unused</i>
	(1)	(2)	(3)	(4)
1	Sangkub	470	2 944	-
2	Bintauna	1 722	712	-
3	Bolang Itang Timur	1 995	1 585	-
4	Bolang Itang Barat	2 097	201	-
5	Kaidipang	1 131	761	-
6	Pinogaluman	919	520	-
	<b>Bolaang Mongondow Utara</b>	<b>8 334</b>	<b>6 723</b>	-

Sumber : Dinas Pertanian Kabupaten Bolaang Mongondow Utara  
Source : *Agriculture Service Bolaang Mongondow Utara Regency*



**Tabel** 5.1.3 **Luas Panen Padi Sawah dan Padi Ladang Menurut Kecamatan di Kab. Bolaang Mongondow Utara (Ha), 2018**  
**Table** 5.1.3 **Harvested Area of Wetland and Dryland Paddy by Subdistrict in Bolaang Mongondow Utara Regency (Ha), 2018**

	<b>Kecamatan Subdistrict</b>	<b>Padi Sawah Wetland Paddy</b>	<b>Padi Ladang Dryland Paddy</b>
	(1)	(2)	(3)
1	Sangkub	3 438	1 320
2	Bintauna	2 934	1 481
3	Bolang Itang Timur	734	1 786
4	Bolang Itang Barat	1 927	1 956
5	Kaidipang	1 235	1 624
6	Pinogaluman	2 029	1 974
	<b>Bolaang Mongondow Utara</b>	<b>12 297</b>	<b>10 141</b>

Sumber : Dinas Pertanian Kabupaten Bolaang Mongondow Utara

Source : Agriculture Service Bolaang Mongondow Utara Regency

Luas Panen Jagung, Kedelai, Kacang Tanah, Kacang Hijau, Ubi Kayu, Ubi Jalar Menurut Kecamatan di Kab. Bolaang Mongondow Utara (Ha), 2018

Tabel 5.1.4  
Table

*Harvested Area of Maize, Soybean, Peanut, Mungbean, Cassava, and Sweet Potato by Subdistrict in Bolaang Mongondow Utara Regency (Ha), 2018*

Kecamatan Subdistrict	Jagung Maize	Kedelai Soybean	Kacang Tanah Peanut	Kacang Hijau Mungbean	Ubi Kayu Cassava	Ubi Jalar Sweet Potato
(1)	(2)	(3)	(4)	(5)	(6)	(7)
1 Sangkub	2 189	-	6	2	11	9
2 Bintauna	2 528	3	14	13	5	6
3 Bolang Itang Timur	1 986	-	3	2	1	-
4 Bolang Itang Barat	1 753	16	7	-	12	-
5 Kaidipang	1 206	10	15	1	10	1
6 Pinogaluman	1 613	-	5	-	8	3
<b>Bolaang Mongondow Utara</b>	<b>11 275</b>	<b>29</b>	<b>50</b>	<b>18</b>	<b>47</b>	<b>19</b>

Sumber : Dinas Pertanian Kabupaten Bolaang Mongondow Utara

Source : Agriculture Service Bolaang Mongondow Utara Regency

5.2 HORTIKULTURA / *HORTICULTURE*

**Tabel** 5.2.1 **Luas Panen Tanaman Sayuran Menurut Kecamatan dan Jenis Sayuran di Kab. Bolaang Mongondow Utara (Ha), 2018**  
**Table** 5.2.1 **Harvested Area of Vegetables by Subdistrict and Kind of Plantin Bolaang Mongondow Utara Regency (Ha), 2018**

	Kecamatan <i>Subdistrict</i>	Bawang Merah <i>Shallot</i>	Cabai <i>Chilli</i>	Kentang <i>Potato</i>	Tomat <i>Tomato</i>	Petsai <i>Chinese Cabbage</i>	Lainnya <i>Others</i>
	(1)	(2)	(3)	(4)	(5)	(6)	(7)
1	Sangkub	-	16	-	5	-	-
2	Bintauna	-	12	-	5	-	-
3	Bolang Itang Timur	-	11	-	5	-	-
4	Bolang Itang Barat	-	13	-	4	-	-
5	Kaidipang	-	12	-	4	-	-
6	Pinogaluman	-	12	-	4	-	-
	<b>Bolaang Mongondow Utara</b>	-	<b>76</b>	-	<b>27</b>	-	-

Sumber : Dinas Pertanian Kabupaten Bolaang Mongondow Utara

Source : Agriculture Service Bolaang Mongondow Utara Regency

**Tabel**  
**Table** 5.2.2

**Produksi Tanaman Sayuran Menurut Kecamatan dan Jenis Sayuran di Kab. Bolaang Mongondow Utara (Ton), 2018**  
**Production of Vegetables by Subdistrict and Kind of Plant in Bolaang Mongondow Utara Regency (Ton), 2018**

	<b>Kecamatan Subdistrict</b>	<b>Bawang Merah Shallot</b>	<b>Cabai Chilli</b>	<b>Kentang Potato</b>	<b>Tomat Tomato</b>	<b>Petsai Chinese Cabbage</b>	<b>Lainnya Others</b>
	(1)	(2)	(3)	(4)	(5)	(6)	(7)
1	Sangkub	-	32	-	10	-	-
2	Bintauna	-	24	-	10	-	-
3	Bolang Itang Timur	-	22	-	10	-	-
4	Bolang Itang Barat	-	26	-	8	-	-
5	Kaidipang	-	24	-	8	-	-
6	Pinogaluman	-	24	-	8	-	-
	<b>Bolaang Mongondow Utara</b>	-	<b>152</b>	-	<b>54</b>	-	-

Sumber : Dinas Pertanian Kabupaten Bolaang Mongondow Utara

Source : Agriculture Service Bolaang Mongondow Utara Regency

**Tabel**  
**Table** 5.2.3

**Produksi Buah-buahan Menurut Kecamatan dan Jenis Buah  
di Kabupaten Bolaang Mongondow Utara (Ton), 2018**  
*Production of Fruits by Subdistrict and Kind of Fruit in  
Bolaang Mongondow Utara Regency (Ton), 2018*

	<b>Kecamatan Subdistrict</b>	<b>Mangga Mango</b>	<b>Manggis Mangosteen</b>	<b>Nangka Jackfruit</b>	<b>Pisang Banana</b>
	(1)	(2)	(3)	(4)	(5)
1	Sangkub	6	3,35	2	77
2	Bintauna	6	3,35	1	76
3	Bolang Itang Timur	6	3,00	1	77
4	Bolang Itang Barat	9	3,47	2	80
5	Kaidipang	7	3,49	2	79
6	Pinogaluman	6	3,00	2	75
	<b>Bolaang Mongondow Utara</b>	<b>40</b>	<b>19,66</b>	<b>10</b>	<b>464</b>

Sumber : Dinas Pertanian Kabupaten Bolaang Mongondow Utara

Source : Agriculture Service Bolaang Mongondow Utara Regency

**5.3 PETERNAKAN / LIVESTOCK**

**Tabel 5.3.1** Populasi Ternak Menurut Kecamatan dan Jenis Ternak di Kabupaten Bolaang Mongondow Utara, 2018  
**Table 5.3.1** *Livestock Population by Subdistrict and Kind of Livestock in Bolaang Mongondow Utara Regency, 2018*

Kecamatan <i>Subdistrict</i>	Sapi Perah <i>Dairy Cattle</i>	Sapi Potong <i>Beef Cattle</i>	Kerbau <i>Buffalo</i>	Kuda <i>Horse</i>	Kambing <i>Goat</i>	Domba <i>Sheep</i>	Babi <i>Pig</i>
(1)	(2)	(3)	(4)	(5)	(6)	(7)	(8)
1. Sangkub	-	3 570	-	2	1 509	-	246
2. Bintauna	-	2 595	-	3	1 237	-	58
3. Bolang Itang Timur	-	2 740	-	0	848	-	88
4. Bolang Itang Barat	-	2 948	-	2	1 831	-	-
5. Kaidipang	-	3 194	-	0	1 574	-	66
6. Pinogaluman	-	3 174	-	22	1 143	-	246
<b>Bolaang Mongondow Utara</b>	-	<b>18 221</b>	-	<b>29</b>	<b>8 142</b>	-	<b>704</b>

Sumber : Dinas Pertanian Kabupaten Bolaang Mongondow Utara  
 Source : *Agriculture Service Bolaang Mongondow Utara Regency*

Tabel  
Table

5.3.2

**Populasi Unggas Menurut Kecamatan dan Jenis Unggas di  
Kabupaten Bolaang Mongondow Utara, 2018**  
*Poultry Population by Subdistrict and Kind of Poultry in  
Bolaang Mongondow Utara Regency, 2018*

	Kecamatan <i>Subdistrict</i>	Ayam Kampung <i>Native Chicken</i>	Ayam Petelur <i>Layer</i>	Ayam Pedaging <i>Broiler</i>	Itik/Itik Manila <i>Duck/Muscovy Duck</i>
	(1)	(2)	(3)	(4)	(5)
1	Sangkub	9 542	2 650	3 652	1 187
2	Bintauna	7 081	-	4 056	878
3	Bolang Itang Timur	5 513	-	1 248	886
4	Bolang Itang Barat	7 192	-	2 117	947
5	Kaidipang	6 292	-	1 765	843
6	Pinogaluman	9 520	-	3 218	1 683
	<b>Bolaang Mongondow Utara</b>	<b>45 140</b>	<b>2 650</b>	<b>16 056</b>	<b>6 424</b>

Sumber : Dinas Pertanian Kabupaten Bolaang Mongondow Utara

Source : Agriculture Service Bolaang Mongondow Utara Regency

**5.4 PERKEBUNAN/ PLANTATION**

**Tabel 5.4.1 Luas Tanaman Perkebunan Menurut Kecamatan dan Jenis Tanaman di Kab. Bolaang Mongondow Utara (Hektar), 2018**  
**Table** *Plantation Area by District and Type Plants in Bolaang Mongondow Utara Regency (Hectares), 2018*

Kecamatan	Cengkeh	Kelapa	Pala	Kopi	Lada	Kakao	Kemiri
(1)	(2)	(3)	(4)	(5)	(6)	(7)	(8)
1 Sangkub	34,25	1 078,60	27,55	23,00	-	372,00	-
2 Bintauna	19,34	2 240,70	28,60	22,00	-	626,15	-
3 Bolangtang Timur	41,30	3 481,67	42,20	16,40	-	1 598,50	-
4 Bolangtang Barat	39,27	3 614,62	49,58	9,25	-	616,50	-
5 Kaidipang	68,89	3 001,01	56,25	4,62	-	973,14	-
6 Pinogaluman	78,28	2 163,43	31,74	14,47	-	1 035,50	-
<b>2018</b>	<b>281,33</b>	<b>15 580,03</b>	<b>235,92</b>	<b>89,74</b>	<b>-</b>	<b>5 221,79</b>	<b>-</b>

Sumber : Dinas Pertanian Kabupaten Bolaang Mongondow Utara  
 Source : Agriculture Service Bolaang Mongondow Utara Regency



**Tabel 5.4.2** **Produksi Tanaman Perkebunan Menurut Kecamatan dan Jenis Tanaman di Kabupaten Bolaang Mongondow Utara (Ton), 2018**  
**Table** **Plantation Plant Production By District and Plant Type in Bolaang Mongondow Utara Regency (Ton), 2018**

	Kecamatan Subdistrict	Cengkeh	Kelapa	Pala	Kopi	Lada	Kakao	Kemiri
	(1)	(2)	(3)	(4)	(5)	(6)	(7)	(8)
1	Sangkub	3,03	1 064,60	0,93	0,40	-	58,23	-
2	Bintauna	1,59	2 191,46	0,56	0,36	-	94,83	-
3	BolangtangTimur	3,36	3 786,81	0,57	0,54	-	228,84	-
4	Bolangtang Barat	1,24	3 848,05	1,23	0,47	-	49,27	-
5	Kaidipang	4,68	2 846,69	0,78	0,19	-	100,61	-
6	Pinogaluman	5,09	1 811,21	1,02	0,21	-	271,10	-
	<b>2018</b>	<b>18,99</b>	<b>15 548,83</b>	<b>5,09</b>	<b>2,17</b>	<b>-</b>	<b>802,88</b>	<b>-</b>

Sumber : Dinas Pertanian Kabupaten Bolaang Mongondow Utara

Source : Agriculture Service Bolaang Mongondow Utara Regency

**5.5 PERIKANAN / FISHERY**

Jumlah Rumah Tangga Perikanan Tangkap Menurut Kecamatan dan Subsektor di Kabupaten Bolaang Mongondow Utara, 2017 - 2018

**Tabel** 5.4.1  
**Table**

*Number of Fish Capture Households by Subdistrict and Subsector in Bolaang Mongondow Utara Regency 2017- 2018*

Kecamatan Subdistrict	Perikanan Laut Marine Fisheries		Perairan Umum Inland Water		Jumlah Total	
	2017	2018	2017	2018	2017	2018
(1)	(2)	(3)	(4)	(5)	(6)	(7)
1 Sangkub	160	896	-	-	160	896
2 Bintauna	128	296	-	-	128	296
3 Bolang Itang Timur	348	904	-	-	348	904
4 Bolang Itang Barat	265	838	-	-	265	838
5 Kaidipang	260	907	-	-	260	907
6 Pinogaluman	345	781	-	-	345	781
<b>Bolaang Mongondow Utara</b>	<b>1 506</b>	<b>4 622</b>	<b>-</b>	<b>-</b>	<b>1 506</b>	<b>4 622</b>

Sumber : Dinas Kelautan dan Perikanan Kabupaten Bolaang Mongondow Utara

Source : Marine and Fishery Services Bolaang Mongondow Utara Regency

**Produksi Perikanan Tangkap Menurut Kecamatan dan Subsektor di Kabupaten Bolaang Mongondow Utara**

**Tabel 5.4.2 2017 - 2018**

**Table** *Production of Fish Capture by Subdistrict and Subsector in Bolaang Mongondow Utara Regency (ton), 2017 - 2018*

	Kecamatan <i>Subdistrict</i>	Perikanan Laut <i>Marine Fisheries</i>		Perairan Umum <i>Inland Water</i>		Jumlah <i>Total</i>	
		2017	2018	2017	2018	2017	2018
	(1)	(2)	(3)	(4)	(5)	(6)	(7)
1	Sangkub	879	321,50	-	-	879	321,50
2	Bintauna	281	120,00	-	-	281	120,00
3	Bolang Itang Timur	528	521,00	-	-	528	521,00
4	Bolang Itang Barat	422	321,70	-	-	422	321,70
5	Kaidipang	352	122,00	-	-	352	122,00
6	Pinogaluman	1 055	522,20	-	-	1 055	522,20
<b>Bolaang Mongondow Utara</b>		<b>3 517</b>	<b>1 928,40</b>	-	-	<b>3 517</b>	<b>1 928,4</b>

Sumber : Dinas Kelautan dan Perikanan Kabupaten Bolaang Mongondow Utara

Source : *Marine and Fishery Services Bolaang Mongondow Utara Regency*

**Tabel**  
**Table** 5.4.3

**Jumlah Rumah Tangga Perikanan Budidaya Menurut Kecamatan dan Jenis Budidaya di Kab. Bolaang Mongondow Utara, 2018**  
**Number of Aquaculture Households by Subdistrict and Type of Aquaculture in Bolaang Mongondow Utara Regency, 2018**

Kecamatan Subdistrict	Budidaya Laut Marine Culture	Tambak Brackish Water Pond	Kolam Fresh Water Pond	Keramba Cage	Jaring Apung Floating Cage Net	Sawah Paddy Field	Jumlah Total
(1)	(2)	(3)	(4)	(5)	(6)	(7)	(8)
1 Sangkub	-	30	70	-	-	-	100
2 Bintauna	-	20	60	-	-	-	100
3 Bolang Itang Timur	10	-	20	-	-	-	30
4 Bolang Itang Barat	-	30	120	-	-	-	150
5 Kaidipang	-	-	50	-	-	-	100
6 Pinogaluman	<b>60</b>	10	80	-	-	-	150
<b>Bolaang Mongondow Utara</b>	<b>70</b>	<b>90</b>	<b>400</b>	-	-	-	<b>630</b>

Sumber : Dinas Kelautan dan Perikanan Kabupaten Bolaang Mongondow Utara  
Source : Marine and Fishery Services Bolaang Mongondow Utara Regency

**Tabel**  
**Table** 5.4.4

**Produksi Perikanan Budidaya Menurut Kecamatan dan Subsektor di Kabupaten Bolaang Mongondow Utara, 2018**  
**Production of Fish Cultivation by Subdistrict and Subsector in Bolaang Mongondow Utara Regency, 2018**

								Ton
Kecamatan Subdistrict	Budidaya Laut Marine Culture	Tambak Brackish Water Pond	Kolam Fresh Water Pond	Keramba Cage	Jaring Apung Floating Cage Net	Sawah Paddy field	Jumlah Total	
(1)	(2)	(3)	(4)	(5)	(6)	(7)	(8)	
1 Sangkub	-	2,3	14,5	-	-	-	16.8	
2 Bintauna	-	6,7	12,3	-	-	-	19	
3 Bolang Itang Timur	3,2	-	8	-	-	-	11.2	
4 Bolang Itang Barat	-	2,3	20,6	-	-	-	22.9	
5 Kaidipang	-	-	10,5	-	-	-	10.5	
6 Pinogaluman	11,87	1,3	16,5	-	-	-	29.67	
<b>Bolaang Mongondow Utara</b>	15.07	12.6	82.4	-	-	-	110.07	

Sumber : Dinas Kelautan dan Perikanan Kabupaten Bolaang Mongondow Utara  
Source : Marine and Fishery Services Bolaang Mongondow Utara Regency

**Tabel**  
**Table** 5.4.5

**Jumlah Perahu/Kapal Menurut Kecamatan dan Jenis Kapal  
di Kab. Bolaang Mongondow Utara, 2018**  
**Number of Fishing Boats by Subdistrict and Type of Boat in  
Bolaang Mongondow Utara Regency, 2018**

	<b>Kecamatan Subdistrict</b>	<b>Perahu Tanpa Motor Nonpowered Boat</b>	<b>Perahu Motor Tempel Outboard Motorboat</b>	<b>Kapal Motor Inboard Motorboat</b>
	(1)	(2)	(3)	(4)
1	Sangkub	39	257	-
2	Bintauna	-	106	-
3	Bolang Itang Timur	31	196	-
4	Bolang Itang Barat	8	150	-
5	Kaidipang	-	49	-
6	Pinogaluman	5	153	-
	<b>Bolaang Mongondow Utara</b>	<b>83</b>	<b>911</b>	<b>-</b>

Sumber : Dinas Kelautan dan Perikanan Kabupaten Bolaang Mongondow Utara

Source : Marine and Fishery Services Bolaang Mongondow Utara Regency

# BAB VI

## ENERGI


### CHAPTER VI

### ENERGY



#### JUMLAH PELANGGAN LISTRIK MENURUT KECAMATAN

<b>SANGKUB</b>	<b>2285</b>
<b>BINTAUNA</b>	<b>3581</b>
<b>BOLANG ITANG TIMUR</b>	<b>2939</b>
<b>BOLANG ITANG BARAT</b>	<b>3008</b>
<b>KAIDIPANG</b>	<b>3788</b>
<b>PINO GALUMAN</b>	<b>2642</b>



<https://bolmutkab.bps.go.id>



**ULASAN****DESCRIPTION**

Kebutuhan listrik di Kabupaten Bolaang Mongondow Utara sebagian besar dipenuhi oleh listrik PLN. Dari tahun 2012 hingga 2018, jumlah listrik terjual terus mengalami peningkatan. Tahun 2018, listrik terjual mencapai 26.237.745 KWh. Sementara untuk jumlah pelanggan listrik mencapai 18.243.

*Most of electric demand in Mongondow Bolaang Utara Regency was met by PLN. From 2012 to 2018, the sold electric increased continuously. In 2018, sold electric reached 26.237.745 KWh. Meanwhile the number of electricity costumers reached 18.243.*

## 6.1 ENERGI / ENERGY

**Tabel 6.1.1 Daya Terpasang, Produksi, dan Distribusi Listrik PT. PLN (Persero) pada Cabang/Ranting PLN Menurut Kecamatan di Kabupaten Bolaang Mongondow Utara, 2016 - 2018**  
**Installed Capacity, Production, and Distribution of Electricity of State Electricity Company at Branch Level by Subdistrict in Bolaang Mongondow Utara Regency, 2016 - 2018**

Tahun Year	Daya Terpasang Installed Capacity (KW)	Produksi Listrik Production (KWh)	Listrik Terjual Electricity Sold (KWh)	Dipakai Sendiri Own Usage (KWh)	Susut/Hilang Shrunked (KWh)
(1)	(2)	(3)	(4)	(5)	(6)
2016	13 148 500	16 630 299	16 025 430	9 978	594 891
2017	14 567 500	29 160 780	25 831 839	17 496	22 298 335
2018	15 922 300	30 899 789	26 237 745	18 540	29 654 634

Sumber : PLN Unit Layanan Pelanggan Kabupaten Bolaang Mongondow Utara

Source : PLN of Bolaang Mongondow utara Regency

**Tabel 6.1.2 Jumlah Pelanggan Listrik Menurut Kecamatan di Kabupaten Bolaang Mongondow Utara, 2018**  
***Number of Establishments and Employees by Subdistrict in Bolaang Mongondow Utara Regency, 2018***

	Kecamatan <i>Subdistrict</i>	Jumlah Pelanggan/ Numbers of Costumer		
		2016	2017	2018
	(1)	(2)	(3)	(4)
1	Sangkub	2 024	2 155	2 285
2	Bintauna	3 172	3 378	3 581
3	Bolangitang Timur	2 603	2 772	2 939
4	Bolangitang Barat	2 664	2 837	3 008
5	Kaidipang	3 355	3 573	3 788
6	Pinogaluman	2 340	2 492	2 642
	<b>Bolaang Mongondow Utara</b>	<b>16 158</b>	<b>17 207</b>	<b>18 243</b>

Sumber : PLN Unit Layanan Pelanggan Kabupaten Bolaang Mongondow Utara  
 Source : *PLN of Bolaang Mongondow utara Regency*



# BAB VII

## PERDAGANGAN

### CHAPTER VII

### TRADING

#### *JUMLAH PERUSAHAAN MENURUT BENTUK BADAN HUKUM*

---

<i>PERSEROAN TERBATAS</i>	<i>48</i>
<i>CV/FIRMA</i>	<i>107</i>
<i>KOPERASI</i>	<i>82</i>
<i>PERORANGAN</i>	<i>40</i>
<i>BUMDES</i>	<i>68</i>
<i>LAINNYA</i>	<i>48</i>





**PENJELASAN TEKNIS****TECHNICAL NOTES**

- |  |  |
|--|--|
| <p>1. Sistem pencatatan Statistik Ekspor dan Impor adalah “General Trade” dengan wilayah pencatatan meliputi seluruh wilayah kepabeanan Indonesia.</p>   | <p>1. <i>The recording of export and import statistics is based on General Trade System covering all Indonesian customs areas.</i></p>   |
| <p>2. Pengesahan dokumen kepabeanan ekspor dan impor dilakukan oleh Bea dan Cukai berdasarkan Persetujuan Muat/Bongkar Barang.</p>   | <p>2. <i>The legalization of customs export and import documents is conducted by the Customs and Excise Office.</i></p>  |
| <p>3. Data ekspor berasal dari dokumen kepabeanan BC 3.0 atau yang disebut dokumen Pemberitahuan Ekspor Barang (PEB) yang diisi oleh eksportir.</p>  | <p>3. <i>The export data are compiled based on customs export documents BC 3.0 or known as Export Declarations (PEB), filled by exporters.</i></p>   |
| <p>4. Data impor berasal dari dokumen kepabeanan BC 2.0 atau yang disebut dokumen Pemberitahuan Impor Barang (PIB), Pemberitahuan Impor Barang Khusus (PIBK), Pemberitahuan Pabean Free Trade Zone (PPFTZ) dan dokumen kepabeanan BC 2.3 yang mencatat impor barang dari Luar Negeri ke Kawasan Berikat.</p> | <p>4. <i>The import data are compiled based on customs import documents BC 2.0 or known as Import Declarations Form (PIB), Import Declarations Form for Special Commodity (PIBK), Customs Declaration Form for Free Trade Zone (PPFTZ), and customs import documents BC 2.3 which records import goods from foreign country to Bounded Zones Area.</i></p> |
| <p>5. Barang-barang yang dikirim ke luar negeri untuk diolah dicatat sebagai ekspor, sedangkan hasil</p>   | <p>5. <i>Goods send abroad for processing purposes are recorded as export while its product sent to Indonesia</i></p>  |

## TRADE

olahan yang dikembalikan ke Indonesia dicatat sebagai impor.

*are recorded as import.*

6. Barang-barang luar negeri yang diolah di dalam negeri dicatat sebagai barang impor meskipun barang olahan tersebut akan kembali ke luar negeri.
  7. Barang-barang yang tidak dicakup dalam pencatatan:
    - a. Pakaian dan barang-barang perhiasan penumpang.
    - b. Barang-barang bawaan penumpang dari/ke luar negeri untuk dipakai sendiri, kecuali lemari es, pesawat televisi, dan sebagainya.
    - c. Barang-barang untuk keperluan perwakilan kedutaan suatu negara.
    - d. Barang-barang ekspedisi dan ekshibisi atau pameran.
    - e. Barang-barang untuk militer yang diimpor langsung oleh angkatan bersenjata
    - f. Pembungkus/peti kemas untuk diisi kembali.
    - g. Uang dan surat-surat berharga.
    - h. Barang-barang contoh
  8. Sistem pengolahan dokumen impor/ekspor Indonesia adalah sistem "Carry Over" yaitu
6. *Foreign goods processed in Indonesia are still recorded as imports although the products will be sent to abroad.*
  7. *The following goods are not included in the statistics:*
    - a. *Clothings and passengers' jewelry.*
    - b. *Luggage of passengers for own use, except refrigerators, television sets, etc.*
    - c. *Goods imported/exported for the use of foreign representative countries/embassies.*
    - d. *Goods for expeditions, and shows or exhibitions.*
    - e. *Military goods directly imported by the Armed Forces.*
    - f. *Packings/containers to be refilled.*
    - g. *Bank notes and securities*
    - h. *Sample goods*
  8. *The carry-over system is used in processing Indonesian export and import documents. Documents are*



dokumen ditunggu selama satu bulan, setelah bulan berjalan, sedangkan dokumen-dokumen yang terlambat akan diolah pada bulan berikutnya. Dengan demikian dokumen bulan-bulan sebelumnya yang terlambat diterima dan masuk pada bulan berjalan, diperlakukan sebagai dokumen bulan pengolahan.

*processed one month after the current month, while those received later will be processed for the succeeding month. This means previous documents received in the current month will be treated as processed documents.*

9. **Pelabuhan Muat** adalah pelabuhan darimana barang diangkut ke luar negeri atau diekspor

9. **Port of loading** is port where the goods are transported out of the country or exported.

10. **Negara tujuan** adalah negara tujuan akhir yang diketahui untuk barang ekspor yang dikirim ke luar negeri

10. **Country of destination** is country that is known to export goods sent abroad.

11. **Jenis komoditi** adalah barang ekspor yang dicatat sesuai kode Harmonized System (HS)

11. **Type commodity** is exported goods recorded based on Harmonized System (HS) code.

**ULASAN**

Pada tahun 2018, terdapat 1.064 perusahaan perdagangan barang dan jasa di Kabupaten Bolaang Mongondow Utara. Terbagi atas 14 Perdagangan Besar, 88 Perdagangan Menengah dan 962 Perdagangan Kecil.

**DESCRIPTION**

*In 2018, Bolaang Mongondow Utara Regency had 1.064 company, divided into 14 large trading, 88 middle scale trading and, 962 small scale trading.*

<https://bolmutkab.bps.go.id>

## 7. PERDAGANGAN / TRADING

**Tabel 7.1** Banyaknya Perdagangan Barang dan Jasa Menurut Kecamatan dan Klasifikasi Perusahaan di Kabupaten Bolaang Mongondow Utara, 2018  
*Number of Trading of Goods and Services by Subdistrict and Establishment Classification in Bolaang Mongondow Utara Regency, 2018*

Kecamatan <i>District</i>	Perdagangan Besar <i>Large Trading</i>	Perdagangan Menengah <i>Middle Scale Trading</i>	Perdagangan Kecil <i>Small Scale Trading</i>	Jumlah <i>Total</i>
(1)	(2)	(3)	(4)	(5)
1 Sangkub	2	3	139	144
2 Bintauna	2	35	156	193
3 Bolang Itang Timur	-	18	142	160
4 Bolang Itang Barat	2	6	145	153
5 Kaidipang	7	19	217	243
6 Pinogaluman	1	7	163	171
<b>Bolaang Mongondow Utara</b>	14	88	962	1 064

Sumber : Dinas Perindustrian Perdagangan Koperasi dan, Usaha Kecil dan Menengah Kabupaten Bolaang Mongondow Utara

Source : *Industry, Trading, Cooperation and Small and Medium Establishment Service of Bolaang Mongondow Utara Regency*

**Tabel** 7.2 **Jumlah Perusahaan Menurut Bentuk Badan Hukum di Kabupaten Bolaang Mongondow Utara, 2016 - 2018**  
**Table** *Number of Establishments by Type of Business Entity in Bolaang Mongondow Utara Regency, 2016–2018*

<b>Tipe Badan Hukum</b> <b>Type of Business Entity</b>	<b>2016</b>	<b>2017</b>	<b>2018</b>
(1)	(2)	(3)	(4)
Perseroan Terbatas	21	37	48
CV/Firma	82	130	107
Koperasi	82	3	82
Perorangan	70	52	40
Bumdes	15	2	68
Lainnya	21	37	48
<b>Bolaang Mongondow Utara</b>	<b>270</b>	<b>224</b>	<b>301</b>

Sumber : Dinas Perindustrian Perdagangan Koperasi dan, Usaha Kecil dan Menengah Kabupaten Bolaang Mongondow Utara

Source : *Industry, Trading, Cooperation and Small and Medium Establishment Service of Bolaang Mongondow Utara Regency*

**Tabel**  
**Table**      **7.3**

**Jumlah Sarana Perdagangan Menurut Jenisnya di Kabupaten Bolaang Mongondow Utara, 2017 - 2018**  
**Number of Trading Facilities by Type of Facility in Bolaang Mongondow Utara Regency, 2017 - 2018**

<b>Sarana Perdagangan</b> <b>Trading Facilities</b>	<b>2017</b>	<b>2018</b>
(1)	(2)	(3)
Pasar Desa	2	2
Pasar PemKab	6	8
Toko	99	128
Mini Market	10	10
Kios	620	552
Gudang	1	1
Gilingan Padi	123	123
Pangkalan Gas LPG	81	85
Depot Air Minum	28	30
SPBU	2	2
Apotik Obat	4	5
Pedagang Pengumpul	-	62
Rumah Makan	68	86
Kios Penyalur Pupuk	19	21
<b>Bolaang Mongondow Utara</b>	<b>1 063</b>	<b>1 115</b>

Sumber : Dinas Perindustrian Perdagangan Koperasi dan, Usaha Kecil dan Menengah Kabupaten Bolaang Mongondow Utara

Source : *Industry, Trading, Cooperation and Small and Medium Establishment Service of Bolaang Mongondow Utara Regency*



# BAB VIII

## HOTEL DAN PARIWISATA

### CHAPTER VII

### HOTEL AND TOURISM

#### JUMLAH AKOMODASI HOTEL MENURUT KECAMATAN

---



HOTEL	13
KAMAR	124
TEMPAT TIDUR	165

#### JUMLAH WISATAWAN DOMESTIK DAN MANCANEGERA

---



Domestik  
**244**



Mancanegara  
**13 411**





## PENJELASAN TEKNIS

1. **Wisatawan mancanegara** (wisman) ialah setiap pengunjung yang mengunjungi suatu negara di luar tempat tinggalnya, didorong oleh satu atau beberapa keperluan tanpa bermaksud memperoleh penghasilan di tempat yang dikunjungi dan lamanya kunjungan tersebut tidak lebih dari satu tahun (12 bulan). Definisi ini mencakup 2 (dua) kategori wisatawan mancanegara, yaitu :
  - a. Wisatawan (turis) ialah setiap pengunjung seperti definisi di atas yang tinggal paling sedikit 24 jam, akan tetapi tidak lebih dari 1 (satu) tahun di tempat yang dikunjungi, dengan maksud antara lain: berlibur, rekreasi, olah raga, bisnis, menghadiri pertemuan, studi, dan kunjungan dengan alasan kesehatan.
  - b. *Excursionist* ialah setiap pengunjung seperti definisi di atas yang tinggal kurang dari 24 jam di tempat yang dikunjungi (termasuk "Cruise passengers"). *Cruise Passengers* ialah setiap pengunjung yang tiba di suatu negara di mana mereka tidak menginap di akomodasi yang

## TECHNICAL NOTES

1. **An International Visitor** is any person visiting a country other than his usual place of residence for any reason other than for earning income in the country visited, and the length of stay is no more than one year (12 months). This definition covers two categories of foreign visitors, namely :
  - a. "Tourist" is any visitor staying for at least 24 hours, but no more than one year, in the country visited, with the intention of visiting, and for any of these purposes: Pleasure, recreation and sports, Business, visiting friends and relatives, missions, attending meetings, conferences, visit for health reasons and study.
  - b. "Excursionist" is any visitor staying less than 24 hours in the country visited including, "Cruise Passengers", i.e. visitors arriving in a country without staying in any accommodation available in the visited country.

## HOTEL AND TOURISM

tersedia di negara tersebut, misalnya dengan kapal laut.

2. **Rata-rata lama tinggal** adalah rata-rata waktu tinggal wisatawan mancanegara di Indonesia untuk satu kali kunjungan.
2. ***Average length of stay** is the average stay duration of foreign visitor in Indonesia for one trip.*
3. Usaha penyediaan akomodasi adalah usaha yang menyediakan pelayanan penginapan yang dapat dilengkapi dengan pelayanan pariwisata lainnya. Usaha penyediaan akomodasi dapat berupa hotel, vila, pondok wisata, bumi perkemahan, persinggahan karavan, dan akomodasi lainnya yang digunakan untuk tujuan pariwisata.
3. *The business of providing accommodation is a business that provides specialty services that can be equipped with other tourism services. It includes hotel, villa, cottage, camping, caravan stop, and other accommodation that are used for tourism purposes.*
4. **Hotel** adalah penyediaan akomodasi secara harian berupa kamar-kamar di dalam satu bangunan yang dapat dilengkapi dengan jasa pelayanan makan dan minum, kegiatan hiburan dan atau fasilitas lainnya. Hotel terdiri dari hotel berbintang dan hotel non-bintang.
4. ***Hotel** is a daily supply of accommodation rooms within a building which can be equipped with eating and drinking services, entertainment activities and/or other facilities. Hotel consists of a classified hotel and a non-classified hotel.*
5. **Hotel bintang** adalah usaha penyediaan jasa pelayanan penginapan, makan minum serta jasa lainnya bagi umum dengan
5. ***A star hotel** is the business of providing an accommodation, eating and drinking as well as other services for the public by*

menggunakan sebagian atau seluruh bangunan. Usaha ini dikelola secara komersial serta memenuhi ketentuan persyaratan sebagai hotel bintang (termasuk berlian) yang ditetapkan dalam surat keputusan instansi yang membinanya. Misalnya hotel bintang lima, hotel bintang empat dan seterusnya.

*using a building or a part of a building. It is managed commercially and meets specified requirements as a star hotel (including diamonds) set forth in the decree of fostering agency. For example, five star hotel, four star hotel, and so on.*

6. **Tingkat penghunian kamar hotel** adalah persentase banyaknya malam kamar yang dihuni terhadap banyaknya malam kamar yang tersedia.
7. **Rata-rata lamanya tamu menginap** adalah banyaknya malam tempat tidur yang terpakai (malam tamu) dengan banyaknya tamu yang menginap di hotel atau akomodasi lainnya.

6. **Room occupancy rate** is the number of room-nights occupied divided by the number of room-nights available, multiplied by 100 percent.
7. **Average length of stay** is the number of bed-nights used (guest night) divided by the number of guests coming to spend the night at the accommodation.

**ULASAN**

Pada tahun 2018, terdapat 13 unit hotel di Bolaang Mongondow Utara. Sebanyak 13 hotel yang ada di Bolaang Mongondow Utara memiliki 118 kamar dan 165 tempat tidur.

Penurunan terjadi pada jumlah restoran/ rumah makan dibandingkan tahun sebelumnya, yaitu di kecamatan Bolangitang Barat, Kaidipang, dan Pinogaluman. Sedangkan kunjungan wisatawan juga mengalami penurunan. Di tahun 2017, terdapat kunjungan wisatawan domestik sebanyak 21.539 dan wisatawan mancanegara sebanyak 491. Di tahun 2018, kunjungan domestic turun menjadi 13.411 dan wisatawan mancanegara turun menjadi 244.

**DESCRIPTION**

*In 2018, there were 13 hotels in Bolaang Mongondow Utara. With 13 hotels, they had 124 rooms and 165 beds.*

*The decrease occurred in the number of restaurants / restaurants compared to the previous year, namely in the districts of West Bolangitang, Kaidipang, and Pinogaluman. While tourist visits also declined. In 2017, there were 21,539 domestic tourists and 491 foreign tourists. In 2018, domestic visits dropped to 13,411 and foreign tourists dropped to 244.*

## 8.1 HOTEL / HOTEL

**Tabel 8.1.1** Jumlah Akomodasi Hotel Menurut Kecamatan di Kabupaten Bolaang Mongondow Utara, 2017 dan 2018  
*Number of Hotel Accomodations by Subdistrict in Bolaang Mongondow Utara Regency, 2017 and 2018*

Kecamatan Subdistrict	Hotel Hotels		Kamar Rooms		Tempat Tidur Beds	
	2017	2018	2017	2018	2017	2018
(1)	(2)	(3)	(4)	(5)	(6)	(7)
1. Sangkub	-	-	-	-	-	-
2. Bintauna	4	4	26	26	28	28
3. Bolangitang Timur	1	1	8	8	12	12
4. Bolangitang Barat	1	1	10	10	10	10
5. Kaidipang	5	5	67	67	102	102
6. Pinogaluman	2	2	7	13	10	13
<b>Bolaang Mongondow Utara</b>	<b>13</b>	<b>13</b>	<b>118</b>	<b>124</b>	<b>162</b>	<b>165</b>

Sumber : Dinas Pariwisata Kabupaten Bolaang Mongondow Utara

Source : *Tourism Services of Bolaang Mongondow Utara Regency*

**8.2 PARIWISATA / TOURISM**

**Tabel 8.2.1 Jumlah Restoran/Rumah Makan Menurut Kecamatan di Kabupaten Bolaang Mongondow Utara, 2017-2018**  
**Number of Restaurant by Subdistrict in Bolaang Mongondow Utara Regency, 2017-2018**

<b>Kecamatan Subdistrict</b>	<b>2017</b>	<b>2018</b>
(1)	(2)	(3)
1. Sangkub	26	27
2. Bintauna	3	3
3. Bolangitang Timur	3	3
4. Bolangitang Barat	10	9
5. Kaidipang	33	11
6. Pinogaluman	21	9
<b>Jumlah/Total</b>	<b>96</b>	<b>62</b>

Sumber : Dinas Pariwisata Kabupaten Bolaang Mongondow Utara

Source : *Tourism Services of Bolaang Mongondow Utara Regency*

**Tabel**  
**Table** 8.2.2

**Jumlah Wisatawan Mancanegara dan Domestik di  
Kabupaten Bolaang Mongondow Utara, 2015 - 2018**  
***Number of International and Domestic Visitors in  
Bolaang Mongondow Utara Regency, 2015–2018***

Tahun Year	Wisatawan Visitors		Jumlah Total
	Mancanegara International	Domestic Domestic	
(1)	(2)	(3)	(4)
2015	190	4 871	5 061
2016	263	5 239	5 502
2017	491	21 539	22 030
2018	244	13 411	13 655

Sumber : Dinas Pariwisata Kabupaten Bolaang Mongondow Utara

Source : *Tourism Services Bolaang Mongondow Utara Regency*





**BAB IX**  
**TRANSPORTASI DAN KOMUNIKASI**  
**CHAPTER IX**  
**TRANSPORTATION AND COMMUNICATION**



JALAN NEGARA  
*STATE ROAD* **93,10**

JALAN PROVINSI  
*PROVINCE ROAD* **16,84**

JALAN KABUPATEN  
*REGENCY ROAD* **394,12**

**Km**



**9.857** SEPEDA MOTOR  
*MOTORCYCLE*



**673** MOBIL BARANG  
*TRUCK*



**2** BIS  
*BUS*



**901** MOBIL  
PENUMPANG  
*PASSENGER  
VEHICLE*



**17**  
KENDARAAN KHUSUS  
*SPECIAL VEHICLE*



## PENJELASAN TEKNIS

1. **Kendaraan bermotor** adalah setiap kendaraan yang digerakkan oleh peralatan teknik yang ada pada kendaraan tersebut, biasanya digunakan untuk angkutan orang atau barang di atas jalan raya selain kendaraan yang berjalan di atas rel. Kendaraan bermotor yang dicatat adalah semua jenis kendaraan kecuali kendaraan bermotor TNI/Polri dan Korps Diplomatik.
2. **Mobil penumpang** adalah setiap kendaraan bermotor yang dilengkapi dengan tempat duduk untuk sebanyak-banyaknya delapan orang, tidak termasuk tempat duduk untuk pengemudi, baik dilengkapi atau tidak dilengkapi bagasi.
3. **Mobil bis** adalah setiap kendaraan bermotor yang dilengkapi dengan tempat duduk untuk lebih dari delapan orang, tidak termasuk tempat duduk untuk pengemudi, baik dilengkapi atau tidak dilengkapi bagasi.
4. **Mobil truk** adalah setiap kendaraan bermotor yang digunakan untuk angkutan barang,

## TECHNICAL NOTES

1. **Motor vehicles** are any kind of vehicles motorized by machine set up in those vehicles, they are usually used for transporting peoples or goods on roads except vehicles moving along a railway line. The data cover all kinds of motor vehicles except those belong to Indonesia Army Force Indonesian State Police and Diplomatic Corps.
2. **Passenger cars** are any motor vehicles with no more than eight seats, excluding seat for driver, it can be with or without hoot.
3. **Buses** are large passenger cars having seats for more than eight passengers, excluding seat for driver, it can be with or without hoot.
4. **Trucks** are any motor vehicles used to transport goods excluding passenger cars, buses, and

## TRANSPORTATION AND COMMUNICATION

selain mobil penumpang, mobil bis dan kendaraan bermotor roda dua.

*motorcycles.*

5. **Kantor Pos** adalah tempat pemberi pelayanan komunikasi tertulis dan atau surat elektronik, layanan paket, layanan logistik, layanan transaksi keuangan, dan layanan keagenan pos untuk kepentingan umum. Rumah pos berfungsi sama seperti kantor pos dan kantor pos pembantu, bedanya rumah pos biasanya terletak di daerah terpencil.

5. **Post Office** is a service provider facility of written communication and or electronic mail, parcel service, logistics services, financial transaction services, and postal services to the public. Postal house has the same function as the post office and subsidiary of post office, the difference is that postal house is usually located in remote areas.

6. **Telekomunikasi** adalah setiap pemancaran, pengiriman dan atau penerimaan dari setiap informasi dalam bentuk tanda-tanda, isyarat, tulisan, gambar, suara dan bunyi melalui sistem kawat, optik, radio atau sistem elektromagnetik lainnya.

6. **Telecommunication** includes every transmitting, delivering and or receiving from every information of marking, signal, article, picture, sound and voice through strand of wire system, optic, radio or other electromagnetic system.

7. **Jaringan telekomunikasi** adalah rangkaian perangkat telekomunikasi dan kelengkapannya yang digunakan dalam bertelekomunikasi.

7. **Telecommunication network** is peripheral network of telecommunication and its equipment used in the means of telecommunication.

9.1 TRANSPORTASI / *TRANSPORTATION*

**Tabel 9.1.1 Panjang Jalan di Kabupaten Bolaang Mongondow Utara (km), 2015-2018**  
***Length of Roads in Bolaang Mongondow Utara Regency (km), 2015-2018***

<b>Jenis Jalan</b> <b><i>Type of Street</i></b>	<b>2015</b>	<b>2016</b>	<b>2017</b>	<b>2018</b>
(1)	(2)	(3)	(4)	(5)
Jalan Negara <i>Country Road</i>	93,10	93,10	93,10	93,10
Jalan Provinsi <i>Province Road</i>	-	16,84	16,84	16,84
Jalan Kabupaten <i>Regency Road</i>	241,76	394,59	394,59	394,12
<b>Jumlah / Total</b>	334,86	504,53	504,53	504,06

Sumber : Dinas Pekerjaan Umum Kabupaten Bolaang Mongondow Utara  
 Source : *General Work Services Bolaang Mongondow Utara Regency*

**Tabel 9.1.2 Panjang Jalan Kabupaten Menurut Kecamatan dan Jenis Permukaan Jalan di Kab. Bolaang Mongondow Utara, 2018**  
***Length of Regency Road by Subdistrict and Type of Surface Road in Bolaang Mongondow Utara Regency, 2018***

Kecamatan <i>Subdistrict</i>	Jenis Permukaan / <i>Type of Road Surface</i>			
	Aspal <i>Pavement</i>	Perkerasan <i>Cement</i>	Kerikil <i>Telford</i>	Tanah <i>Soil</i>
(1)	(2)	(3)	(4)	(5)
1. Sangkub	26,05	-	24,70	9,18
2. Bintauna	57,69	-	39,08	0,77
3. Bolangitang Timur	41,45	-	14,87	3,92
4. Bolangitang Barat	31,78	-	10,02	1,50
5. Kaidipang	58,35	-	16,38	0,36
6. Pinogaluman	20,27	-	17,01	8,49
<b>Bolaang Mongondow Utara</b>	<b>235,60</b>	<b>-</b>	<b>122,06</b>	<b>24,22</b>

Sumber : Dinas Pekerjaan Umum Kabupaten Bolaang Mongondow Utara  
 Source : *General Work Services Bolaang Mongondow Utara Regency*

**Tabel 9.1.3 Panjang Jalan Kabupaten Menurut Kecamatan dan Kondisi Jalan di Kabupaten Bolaang Mongondow Utara, 2018**  
***Length of Regency Road by Subdistrict and Road Condition in Bolaang Mongondow Utara Regency, 2018***

Kecamatan <i>Subdistrict</i>	Kondisi Jalan/ <i>Road Condition</i>			
	Baik <i>Good</i>	Sedang <i>Moderate</i>	Rusak <i>Damaged</i>	Rusak Berat <i>Severely Damaged</i>
(1)	(2)	(3)	(4)	(5)
1. Sangkub	29,13	1,14	8,09	21,56
2. Bintauna	32,23	6,69	11,42	47,20
3. Bolangitang Timur	33,54	0,21	14,68	11,82
4. Bolangitang Barat	27,91	0,00	7,98	7,40
5. Kaidipang	48,55	3,30	82,93	14,95
6. Pinogaluman	20,26	2,57	6,50	16,45
<b>Bolaang Mongondow Utara</b>	<b>192,06</b>	<b>13,91</b>	<b>131,60</b>	<b>128,72</b>

Sumber : Dinas Pekerjaan Umum Kabupaten Bolaang Mongondow Utara

Source : *General Work Services Bolaang Mongondow Utara Regency*

**Tabel 9.1.4** Banyaknya Kendaraan Bermotor Menurut Jenis Kendaraan di Kabupaten Bolaang Mongondow Utara 2018  
*Number of Motor Vehicles by Type of Vehicle in Mongondow Utara Regency, 2018*

Jenis Kendaraan <i>Type of Vehicle</i>	2018
(1)	(2)
Mobil Penumpang	901
Bus	2
Mobil Barang	673
Sepeda Motor	9 857
Kendaraan Khusus	17
<b>Jumlah / Total</b>	<b>11 450</b>

Sumber : Kantor Samsat Kabupaten Bolaang Mongondow Utara  
 Source : Samsat Office of Bolaang Mongondow Utara Regency



## 9.2 KOMUNIKASI/*COMMUNICATION*

**Tabel 9.2.1** Jumlah Kantor Pos Menurut Kecamatan di Kabupaten Bolaang Mongondow Utara, 2014-2018  
**Table** *Number of Auxilary Post Office by Subdistrict in Bolaang Mongondow Utara Regency, 2014-2018*

Kecamatan <i>Subdistrict</i>	2014	2015	2016	2017	2018
(1)	(2)	(3)	(4)	(5)	(6)
1 Sangkub	-	-	-	-	-
2 Bintauna	1	1	1	1	1
3 Bolangitang Timur	-	-	-	-	-
4 Bolangitang Barat	1	1	1	1	1
5 Kaidipang	1	1	1	1	1
6 Pinogaluman	-	-	-	-	-
<b>Jumlah / Total</b>	<b>3</b>	<b>3</b>	<b>3</b>	<b>3</b>	<b>3</b>

Sumber : Kantor Pos Cabang Kotamobagu

Source : *Post Office of Kotamobagu*



BAB X  
KEUANGAN DAERAH

**CHAPTER X**  
**LOCAL FINANCE**



REALISASI PENDAPATAN PEMERINTAH (MILIAR RUPIAH)  
**ACTUAL REVENUES OF GOVERNMENT (MILLION RUPIAH)**

2018 **694,013** > 2017 **679,93**



SURPLUS ANGGARAN PEMERINTAH DAERAH, 2018  
**BUDGET SUPLUS OF REGIONAL GOVERNMENT, 2018**

**7,408** MILIAR RUPIAH  
**MILLION RUPIAH**



REALISASI BELANJA PEMERINTAH (MILIAR RUPIAH)  
**ACTUAL EXPENDITURE OF GOVERNMENT (MILLION RUPIAH)**

2018 **686,605** < 2017 **689,93**



## PENJELASAN TEKNIS

1. **Realisasi Penerimaan dan Pengeluaran Pemerintah Provinsi** adalah realisasi/perhitungan APBD Provinsi pada tiap tahun anggaran.
2. **Pendapatan Asli Daerah (PAD)** adalah pendapatan yang diperoleh daerah yang dipungut berdasarkan peraturan daerah sesuai dengan peraturan perundang-undangan, guna keperluan daerah yang bersangkutan dalam membiayai kegiatannya.
3. **Dana Perimbangan** adalah dana yang bersumber dari pendapatan APBN yang dialokasikan kepada Daerah untuk mendanai kebutuhan daerah dalam rangka pelaksanaan desentralisasi.
4. **Lain-lain Pendapatan yang Sah** adalah pendapatan lainnya dari pemerintah pusat dan atau dari instansi pusat, serta dari daerah lainnya.

## TECHNICAL NOTES

1. **Actual revenue and expenditure of Provincial Government** is the realization/provincial budget calculations for every fiscal year.
2. **Original Local Government Revenue** is revenue that withheld based on local regulations in accordance with the legislation, for the purposes of financing their activities.
3. **Balanced Budget** is the fund coming from the state budget that allocated to regions to fund their needs in the context of decentralization.
4. **Other Legal Revenue** is other income that coming from the central government and or from the central agencies, as well as from other local government.

**ULASAN**

**DESCRIPTION**

Pendapatan Asli daerah kabupaten Bolaang Mongondow Utara mencapai Rp 16,42 miliar pada tahun 2018. PAD hanya menyumbang 2,37 persen pendapatan daerah dari total pendapatan daerah sebesar Rp 694 miliar.

*Original local government revenue in Bolaang Mongondow Utara Regency was Rp 16,42 billions in 2018. This account gave only 2,37 percent from total revenue that reached Rp 694 billions.*

Belanja Daerah mencapai Rp 686 miliar pada tahun 2018. Belanja terbesar adalah untuk belanja tidak langsung yang mencapai Rp 362 miliar, dimana belanja tidak langsung terbesar adalah belanja pegawai yang mencapai 58,53 persen.

*Regional expenditure reached Rp 686 billions in 2018. The most expenditure was direct expenditure that reached Rp 362 billion, where the most direct expenditure was capital expenditure that reached 58,53 percent.*

## 10. KEUANGAN DAERAH/LOCAL FINANCE

Realisasi Pendapatan Pemerintah Kab. Bolaang Mongondow Utara Menurut Jenis Pendapatan (ribu rupiah), 2018	
Tabel Table	2018
<i>Actual Revenues of Government of Bolaang Mongondow Utara Regency by Source of Revenues (thousand rupiahs), 2018</i>	
Jenis Pendapatan Source of Revenues	2018
(1)	(2)
<b>1. Pendapatan Asli Daerah (PAD) Original Local Government Revenue</b>	<b>16 425 467,98</b>
1.1 Pajak Daerah/Local Taxes	4 492 953,02
1.2 Retribusi Daerah/Rebtributions	2 196 560,76
1.3 Hasil Perusahaan Milik Daerah dan Pengelolaan Kekayaan Daerah yang Dipisahkan <i>Income of Regional Gov. Corporate and Management of Separated Reg. Gov. Wealth</i>	886 839,19
1.4 Lain-lain PAD yang Sah <i>Other Original Local Gov. Revenue</i>	8 849 115,00
<b>2. Dana Perimbangan/ Balanced Budget</b>	<b>540 281 510,14</b>
2.1 Bagi Hasil Pajak/Tax Sharing	7 734 735,81
2.2 Bagi Hasil Bukan Pajak/Sumber Daya Alam/Non Tax/Natural Resources Sharing	6 785 748,73
2.3 Dana Alokasi Umum / General Allocation Funds	384 772 383,00
2.4 Dana Alokasi Khusus / Special Allocation Funds	140 988 642,59
<b>3 Lain-lain Pendapatan yang Sah / Other Legal Revenue</b>	<b>137 306 363,17</b>
3.1 Pendapatan Hibah/Grants	10 223 720,00
3.2 Dana Darurat / Emergency Funds	-
3.3 Dana Bagi Hasil Pajak dari Provinsi dan Pemerintah Daerah Lainnya/Tax sharing from province and other local governments	15 182 017,17
3.4 Dana Penyesuaian dan Otonomi Daerah <i>Otonomous Region and Balancing Funds</i>	110 968 287,00
3.5 Bantuan Keuangan dari Provinsi atau Pemerintah Daerah Lainnya/financial assistance from province and other local governments	932 339,00
3.6 Dana Desa/Urban Fund	-
<b>2 0 1 8</b>	<b>694 013 341,30</b>

Sumber: Badan Pengelola Keuangan Daerah Kab. Bolaang Mongondow Utara  
Source : *Financial Services of Bolaang Mongondow Utara Regency*

<b>Realisasi Belanja Pemerintah Kabupaten Bolaang Mongondow Utara Menurut Jenis Belanja (ribu rupiah), 2018</b>	
<b>Tabel</b>	<b>10.2</b>
<b>Actual Expenditures of Government of Bolaang Mongondow Utara Regency by Kind of Expenditures (thousand rupiahs), 2018</b>	
<b>Jenis Belanja</b>	
<b>Kind of Expenditures</b>	
<b>(1)</b>	<b>2018</b>
<b>(1)</b>	<b>(2)</b>
<b>1. Belanja Tidak Langsung / Indirect Expenditure</b>	<b>362 968 934,76</b>
1.1 Belanja Pegawai/Personnel expenditure	212 447 486,27
1.2 Belanja Bunga/Retributions	-
1.3 Belanja Subsidi / Subsidies Expenditure	-
1.4 Belanja Hibah/Grant	31 412 520,97
1.5 Belanja Bantuan Sosial / Social Expenditure	158 000,00
1.6 Belanja Bagi Hasil kepada Provinsi/Kabupaten/Kota Sharing Fund Expenditure to Provincial/District/City and Village Government	493 868,52
1.7 Belanja Bantuan Keuangan kepada Provinsi/ Kabupaten/ Kota dan Pemerintah Desa Financial Assistance Expenditure to Provincial/ District/City and Village Government	117 065 472,67
1.8 Belanja Tidak Terduga Unpredicted Expenditure	1 391 586,32
<b>2. Belanja Langsung / Direct Expenditure</b>	<b>323 636 087,33</b>
2.1 Belanja Pegawai/Personnel expenditure	1 027 830,50
2.2 Belanja Barang dan Jasa / Goods and Services Expenditure	153 392 417,15
2.3 Belanja Modal / Capital expenditure	169 215 839,68
<b>2 0 1 8</b>	<b>686 605 022,09</b>

Sumber: Badan Pengelola Keuangan Daerah Kabupaten Bolaang Mongondow  
Utara

Source : Financial Services of Bolaang Mongondow Utara Regency



**BAB XI**  
**PENGELUARAN PENDUDUK DAN**  
**KONSUMSI MAKANAN**

**CHAPTER XI**  
**POPULATION EXPENDITURE AND**  
**FOOD CONSUMPTION**

**3 KELOMPOK MAKAN DENGAN PENGELUARAN TERBANYAK**  
**3 FOOD GROUP WITH THE MOST EXPENDITURE**



**MAKANAN DAN MINUMAN JADI**  
**PREPARED FOOD AND BEVERAGES**

**24,53%**



**TEBAKAU DAN SIRIH**  
**TOBACCO AND BETEL**

**18,16%**



**PADI - PADIAN**  
**CEREALS**

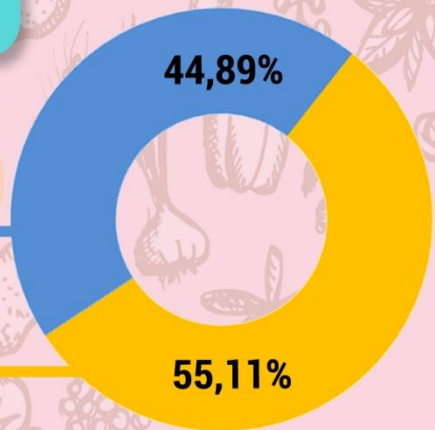
**14,40%**



**PERSENTASE PENGELUARAN PER KAPITA**  
**PERCENTAGE OF EXPENDITURE PER CAPITA**

**BUKAN MAKANAN**  
**NON FOOD**

**MAKANAN**  
**FOOD**





**PENJELASAN TEKNIS**

1. **Pengeluaran rata-rata per kapita** adalah biaya yang dikeluarkan untuk konsumsi semua anggota rumah tangga selama sebulan baik yang berasal dari pembelian, pemberian maupun produksi sendiri dibagi dengan banyaknya anggota rumah tangga dalam rumah tangga tersebut.

**TECHNICAL NOTES**

1. ***Per capita Average Expenditure*** is the cost spent for all household members consumption during the month, whether from purchasing, giving or own production, divided by the number of household members in the household.

<https://bolmutkab.bps.go.id>

POPULATION EXPENDITURE AND CONSUMPTION

**ULASAN**

**DESCRIPTION**

Persentase penduduk menurut golongan pengeluaran per kapita sebulan di Kabupaten Bolaang Mongondow Utara terbesar berada pada kelompok pengeluaran 300 000 – 499 999 rupiah yaitu 32,7 persen

*Percentage of population according to the class of per capita expenditure per month in North Bolaang Mongondow Regency is in the expenditure group of 300 000 - 499 999 rupiahs which is 32.7 percent*

<https://bolmutkab.bps.go.id>

**11. PENGELUARAN PENDUDUK DAN KONSUMSI MAKANAN/  
POPULATION EXPENDITURE AND FOOD CONSUMPTION**

**Tabel 11.1**      **Persentase Penduduk Menurut Golongan Pengeluaran Per Kapita Sebulan di Bolaang Mongondow Utara, 2018 (rupiah)**  
**Table**            **Percentage of Population by Expenditure Group Per Capita A Month in Bolaang Mongondow Utara, 2018 (rupiah)**

<b>Golongan Pengeluaran</b>		<b>Persentase Penduduk</b>
<b>Expenditure Class</b>		
<b>(1)</b>		
1	150 000 – 199 999	0,0
2	200 000 – 299 999	5,9
3	300 000 – 499 999	32,7
4	500 000 – 749 999	24,4
5	750 000 – 999 999	12,9
6	≥ 1 000 000	24,1
<b>Jumlah / Total</b>		<b>100</b>

Sumber : Badan Pusat Statistik Kabupaten Bolaang Mongondow Utara  
Source : BPS-Statistic of Bolaang Mongondow Utara Regency

**Tabel 11.2** **Pengeluaran Rata-rata Perkapita Sebulan Menurut Kelompok Makanan di Kabupaten Bolaang Mongondow Utara (Rupiah), 2018**  
**Average Expenditure Per Capita Per Month by Food Group in Bolaang Mongondow Utara Regency (Rupiahs), 2018**

<b>Kelompok Makanan</b> <b>Food Group</b>		<b>Pengeluaran Rata-rata Perkapita Sebulan/Average Expenditure Per Capita Per Month</b>
<b>(1)</b>		<b>(2)</b>
1	Padi-padian/ <i>Cereals</i>	65 063
2	Umbi-umbian/ <i>Tubers</i>	4 626
3	Ikan/ <i>Fish</i>	52 924
4	Daging/ <i>Meat</i>	9 658
5	Telur dan susu/ <i>Eggs and milk</i>	23 882
6	Sayur-sayuran/ <i>Vegetables</i>	37 791
7	Kacang-kacangan/ <i>Legumes</i>	6 454
8	Buah-buahan/ <i>Fruits</i>	13 872
9	Minyak dan lemak/ <i>Oil and fats</i>	13 011
10	Bahan minuman/ <i>Beverage stuffs</i>	17 838
11	Bumbu-bumbuan/ <i>Spices</i>	8 815
12	Konsumsi lainnya / <i>Miscellaneous food items</i>	5 967
13	Makanan dan minuman jadi <i>Prepared food and beverages</i>	110 820
14	Tembakau dan sirih / <i>Tobacco and betel</i>	82 049
<b>Jumlah / Total</b>		<b>451 770</b>

Sumber : Badan Pusat Statistik Kabupaten Bolaang Mongondow Utara  
 Source : BPS-Statistic of Bolaang Mongondow Utara Regency

**Tabel 11.3** Pengeluaran Rata-rata Perkapita Sebulan Menurut Kelompok Bukan Makanan di Kabupaten Bolaang Mongondow Utara (Rupiah), 2018  
**Table** *Average Expenditure Per Capita Per Month by Non Food Group in Bolaang Mongondow Utara Regency (Rupiahs), 2018*

	<b>Kelompok Non Makanan Non Food Group</b>	<b>Pengeluaran Rata-rata Perkapita Sebulan/<i>Average Expenditure Per Capita Per Month</i></b>
	(1)	(2)
1	Perumahan, bahan bakar, penerangan, air <i>Housing and household facility</i>	181 165
2	Aneka barang dan jasa <i>Goods and services</i>	68 484
3	Pakaian, alas kaki, dan tutup kepala / <i>Clothing, footwear, and headgear</i>	29 679
4	Barang yang tahan lama/ <i>Durable goods</i>	46 991
5	Pajak pemakaian dan premi asuransi / <i>Taxes and insurances</i>	17 371
6	Keperluan pesta dan upacara <i>Parties and ceremonies</i>	24 277
	<b>Jumlah / Total</b>	<b>367 967</b>

Sumber : Badan Pusat Statistik Kabupaten Bolaang Mongondow Utara  
 Source : *BPS-Statistic of Bolaang Mongondow Utara Regency*





# BAB XII PENDAPATAN REGIONAL

## CHAPTER XII REGIONAL INCOME

### PDRB ADHK<sub>2010</sub> TAHUN 2018\*\*



**1.581.647**  
Juta Rupiah dengan  
PDRB ADHK per Kapita  
**19,93** Juta Rupiah

### PDRB ADHB TAHUN 2018\*\*



**2.282.856**  
Juta Rupiah dengan  
PDRB ADHB per Kapita  
**28,76** Juta Rupiah

### 3 LAPANGAN USAHA DENGAN KONTRIBUSI TERBESAR TAHUN 2018\*\*



**11,10%**  
PERTAMBANGAN  
DAN PENGGALIAN



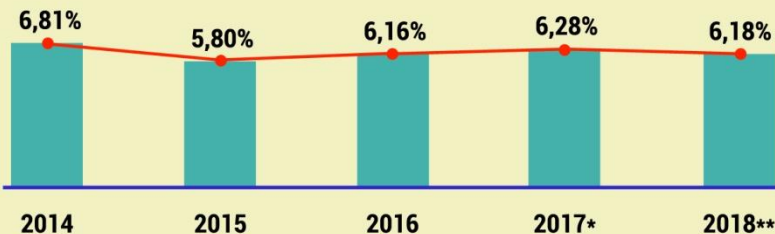
**14,91%**  
KONSTRUKSI



**45,61%**

PERTANIAN, KEHUTANAN, DAN PERIKANAN

### PERTUMBUHAN EKONOMI BOLAANG MONGONDOW UTARA TAHUN 2014-2018



\*) Angka Sementara/ Preliminary Figures

\*\*) Angka Sangat Sementara/ Very Preliminary Figures



**PENJELASAN TEKNIS**

1. Penghitungan statistik neraca nasional mengikuti buku petunjuk yang diterbitkan oleh Perserikatan Bangsa Bangsa (PBB) dikenal sebagai Sistem Neraca Nasional (SNN). SNN adalah rekomendasi internasional tentang bagaimana menyusun ukuran aktivitas ekonomi yang sesuai dengan standar neraca baku yang didasarkan pada prinsip-prinsip ekonomi. Rekomendasi yang dimaksud dinyatakan dalam sekumpulan konsep, definisi, klasifikasi, dan aturan neraca yang disepakati secara internasional dalam mengukur indikator tertentu seperti Produk Domestik Bruto (PDB). Salah satu bentuk adaptasi pencatatan statistik nasional adalah melakukan perubahan tahun dasar PDB Indonesia dari tahun 2000 ke 2010. Perubahan tahun dasar PDB dilakukan seiring dengan mengadopsi rekomendasi PBB yang tertuang dalam Sistem Neraca Nasional 2008 (SNA 2008).
2. Produk Domestik Bruto pada tingkat nasional serta Produk Domestik Regional Bruto (PDRB) pada tingkat regional (provinsi)

**TECHNICAL NOTES**

1. *The method used to estimate national accounts statistics is based on the standard guidelines formed by United Nation known as System of National Accounts (SNA). SNA is the internationally agreed standard set of recommendations on how to compile measures of economic activity in accordance with strict accounting conventions based on economic principles. The recommendations are expressed in term of a set of concepts, definitions, classifications and accounting rules that comprise the internationally agreed standard for measuring indicators such as Gross Domestic Product (GDP). One of the improvement in the national statistical system is to rebase GDP form base year 2000 to 2010 in order to capture current economic condition. It is in line with the United Nations (UN) recommendation on 2008 SNA.*
2. *The basic measure of the value added arising from economic activity is known as Gross Domestic Product at the national level and*

## REGIONAL INCOME

tambah pada suatu waktu tertentu. Untuk menyusun PDB maupun PDRB digunakan 2 pendekatan, yaitu lapangan usaha dan pengeluaran. Keduanya menyajikan komposisi data nilai tambah dirinci menurut sumber kegiatan ekonomi (lapangan usaha) dan menurut komponen penggunaannya. PDB maupun PDRB dari sisi lapangan usaha merupakan penjumlahan seluruh komponen nilai tambah bruto yang mampu diciptakan oleh sektor-sektor ekonomi atas berbagai aktivitas produksinya. Sedangkan dari sisi pengeluaran menjelaskan tentang penggunaan dari nilai tambah tersebut.

3. PDB menurut lapangan usaha mengalami perubahan klasifikasi dari 9 lapangan usaha menjadi 17 lapangan usaha. PDB menurut lapangan usaha dirinci menurut total nilai tambah dari seluruh sektor ekonomi yang mencakup lapangan usaha Pertanian, Kehutanan, dan Perikanan; Pertambangan dan Penggalian; Industri Pengolahan; Pengadaan Listrik dan Gas; Pengadaan Air, Pengelolaan Sampah, Limbah dan Daur Ulang; Konstruksi; Perdagangan Besar dan Eceran, Reparasi Mobil dan Sepeda Motor;

*(provinces/regencies/municipalities). To compile these statistics, two approaches have been used, i.e. "production approach" and "expenditure approach". The first approach is to measure value added produced by various kinds of economic activities, while the second approach is to measure final uses of the country's output. In other words, GDP/GRDP is the sum of total value added produced by all economic industries (activities) and the way of using it.*

3. *GDP by industry classification changes from 9 sectors to 17 industries. GDP by industry is classified by types of economic activities such as Agriculture, Forestry and Fishing; Mining and Quarrying; Manufacturing; Electricity and Gas; Water supply, Sewerage, Waste Management and Remediation Activities; Construction; Wholesale and Retail Trade; Repair of Motor Vehicles and Motorcycles; Transportation and Storage; Accommodation and Food Service Activities; Information and Communication; Financial and*

Transportasi dan Pergudangan; Penyediaan Akomodasi dan Makan Minum; Informasi dan Komunikasi; Jasa Keuangan dan Asuransi; Real Estat; Jasa Perusahaan; Administrasi Pemerintahan, Pertahanan dan Jaminan Sosial Wajib; Jasa Pendidikan; Jasa Kesehatan dan Kegiatan Sosial; dan Jasa lainnya.

*Insurance Activities; Real Estate Activities; Business Activities; Public Administration; Defence and Compulsory Social Security; Education; Human Health and Social Work Activities; and Other Services Activities.*

4. PDB menurut pengeluaran mengalami perubahan klasifikasi dimana pengeluaran konsumsi Lembaga Non Profit yang Melayani Rumah Tangga (LNPR) yang sebelumnya termasuk bagian dari pengeluaran konsumsi rumah tangga menjadi komponen terpisah. Sehingga klasifikasi PDB menurut pengeluaran dirinci menjadi 7 komponen yaitu komponen pengeluaran konsumsi rumah tangga, pengeluaran konsumsi LNPR, pengeluaran konsumsi pemerintah, pembentukan modal tetap bruto, perubahan inventori, ekspor barang dan jasa, dan impor barang dan jasa.

4. *GDP by expenditure classification changes where consumption expenditure Non-profit Institutions Serving Households (NPISH) previously included as part of household consumption expenditure is taken out into separate component. So that, GDP by type of expenditures is classified into: household consumption expenditure, NPISH consumption expenditure, government consumption expenditure, gross fixed capital formation, changes in inventories, exports of goods and services, and imports of goods and services.*

5. Pengeluaran konsumsi rumah tangga mencakup berbagai pengeluaran konsumsi akhir rumah tangga atas barang dan jasa untuk memenuhi kebutuhan individu ataupun kelompok secara langsung.

5. *Household consumption expenditures consist of expenditures incurred by households, which are used for both individual or collective needs. Household consumptions are*

## REGIONAL INCOME

Pengeluaran rumah tangga di sini mencakup makanan dan minuman selain restoran; pakaian, alas kaki dan jasa perawatannya; perumahan dan perlengkapan rumah tangga; kesehatan dan pendidikan; transportasi dan komunikasi; restoran dan hotel serta lainnya.

6. Pengeluaran Konsumsi Pemerintah terdiri dari Pengeluaran Konsumsi Individu dan Pengeluaran Konsumsi Kolektif. Barang dan jasa individu merupakan barang dan jasa privat, dimana ciri-ciri barang privat adalah  
a) Scarcity, yaitu ada kelangkaan/keterbatasan dalam jumlah; b) Excludable consumption, yaitu konsumsi suatu barang dapat dibatasi hanya pada mereka yang memenuhi persyaratan tertentu (biasanya harga); c) Rivalrous competition, yaitu konsumsi oleh satu konsumen akan mengurangi atau menghilangkan kesempatan pihak lain untuk melakukan hal serupa. Contoh barang dan jasa yang dihasilkan pemerintah dan tergolong sebagai barang dan jasa individu adalah jasa pelayanan kesehatan pemerintah di rumah sakit/puskesmas dan jasa pendidikan di sekolah/universitas negeri. Sedangkan barang dan jasa kolektif ekuivalen dengan barang

*classified into food and beverages other than restaurants; clothing, footwear, and related maintenance services; housing and household equipment; health and education; transport and communication; restaurants and hotels; and others.*

6. *Government consumption expenditure consists of Individual Consumption Expenditure and Collective Consumption Expenditure. Individual goods and services are private goods and services, which the characteristics of private goods is a) Scarcity, that there is a scarcity/limited in number; b) Excludable consumption, the consumption of goods can be limited only to those who meet certain requirements (usually the price); c) Rivalrous competition, ie consumption by the consumer will reduce or eliminate the chance of another party to do so. Examples of goods and services produced by government and classified as goods and services of individuals is the government health services in hospitals/health centers and education services in schools/universities. Collective goods and services equivalent to public goods characterized by a)*

publik yang memiliki ciri a) Non rivalry, yaitu penggunaan satu konsumen terhadap suatu barang tidak mengurangi kesempatan konsumen lain untuk juga mengkonsumsi barang tersebut; b) Non excludable, yaitu apabila suatu barang publik tersedia, maka tidak ada yang dapat menghalangi siapapun untuk memperoleh manfaat dari barang tersebut atau dengan kata lain setiap orang memiliki akses ke barang tersebut. Contoh barang dan jasa yang dihasilkan pemerintah dan tergolong sebagai barang dan jasa kolektif adalah jasa pertahanan yang dilakukan TNI dan keamanan yang dilakukan kepolisian.

*Non-rivalry, namely the use of a consumer for an item does not reduce the chance of another consumer to also consume goods; b) Non-excludable, i.e. when a public good available, then nothing can hinder anyone to benefit from the goods or in other words everyone has access to the goods. Examples of goods and services produced by government and classified as collective goods and services is carried military defense services and the police's security.*

7. Pembentukan Modal Tetap Bruto (PMTB) mencakup pengadaan, pembuatan, dan pembelian barang modal. Barang modal dimaksud adalah barang-barang yang digunakan untuk proses produksi, tahan lama atau yang mempunyai umur pemakaian lebih dari satu tahun seperti bangunan, mesin-mesin dan alat angkutan. Termasuk pula di sini perbaikan besar (berat) yang sifatnya memperpanjang umur atau mengubah bentuk atau kapasitas barang modal tersebut. Pengeluaran barang modal untuk

7. *Gross Fixed Capital Formation (GFCF) includes procurement, manufacture, and the purchase of capital goods. Capital goods are goods which are used for the production process, durable or have a service life of more than one year such as buildings, machinery, and transportation equipment. Including here: huge improvement that are to extend the life or changing the shape or the capacity of the capital goods. Capital expenditures for military purposes are also covered as GFCF. GFCF*

## REGIONAL INCOME

keperluan militer juga dicakup sebagai PMTB. Klasifikasi komponen PMTB dibagi menjadi 6 sub komponen yaitu Konstruksi; Mesin dan Peralatan; Kendaraan; Peralatan Lainnya; Cultivated Biological Resources (CBR) dan Produk Kekayaan Intelektual.

8. Ekspor barang dan jasa merupakan transaksi perdagangan barang dan jasa dari penduduk (residen) ke bukan penduduk (nonresiden). Impor barang dan jasa adalah transaksi perdagangan dari bukan penduduk ke penduduk. Ekspor atau impor barang terjadi pada saat terjadi perubahan hak kepemilikan barang antara penduduk dengan bukan penduduk (dengan atau tanpa perpindahan fisik barang tersebut). Pada PDB dengan tahun dasar 2010, ekspor dan impor barang dirinci menjadi nonmigas dan migas.
9. Produk Domestik Bruto maupun agregat turunannya disajikan dalam 2 (dua) versi penilaian, yaitu atas dasar "harga berlaku" dan atas dasar "harga konstan". Disebut sebagai harga berlaku karena seluruh agregat dinilai dengan menggunakan harga pada tahun berjalan, sedangkan harga konstan

*component are classified into six sub-components: Construction; Machinery and Equipment; vehicle; Other equipment; Cultivated Biological Resources (CBR) and Intellectual Property Product.*

8. *Exports of goods and services consist of transactions of goods and services from residents to non-residents. Imports of goods and services consist of transaction of goods and services from non-residents to residents. Exports and imports of goods occur when there are changes in ownership of goods between residents and non-residents (with or without physical movements of goods across frontiers). On the GDP at 2010 basic year, exports and imports of goods specified into non oil and gas and oil and gas.*
9. *GDP and its aggregations are presented in two forms: at current market prices and at constant base year market prices. In presenting current market prices, all aggregates are valued at current market prices, while base year constant market prices are shown by valuing all aggregates at fixed*



penilaiannya didasarkan kepada harga satu tahun dasar tertentu, dalam publikasi ini digunakan harga tahun 2010.

*base year prices. Year of 2010 is used as the base year in this publication.*

10. Laju pertumbuhan Produk Domestik Bruto diperoleh dari perhitungan PDB atas dasar harga konstan. Diperoleh dengan cara mengurangi nilai PDB pada tahun ke-n terhadap nilai pada tahun ke n-1 (tahun sebelumnya), dibagi dengan nilai pada tahun ke n-1, dikalikan dengan 100 persen. Laju pertumbuhan menunjukkan perkembangan agregat pendapatan dari satu waktu tertentu terhadap waktu sebelumnya.

*10. Growth rate of Gross Domestic Product is derived from GDP at constant market prices. It is obtained by subtracting the value of GDP year n with the value of GDP year n-1, divided by the value of GDP year n-1 then multiplied by 100 percent. The growth rate of GDP explains the income growth during the given period.*

## REGIONAL INCOME

### ULASAN

Pada tahun 2018 PDRB atas dasar harga berlaku Kabupaten Bolaang Mongondow Utara mencapai 2.282.855,6 juta rupiah sedangkan harga konstan adalah sebesar 1.581.646,6 juta rupiah.

Pertumbuhan ekonomi Bolaang Mongondow Utara pada tahun 2018 mengalami perlambatan sebesar 6,18 persen jika dibandingkan dengan tahun 2017 sebesar 6,29 persen.

### DESCRIPTION

*In 2018, the GRDP based on the current price of North Bolaang Mongondow Regency reached 2,282,855.6 million rupiahs while the constant price was 1,581,646.6 million rupiahs.*

*Bolaang Mongondow Utara economic growth in 2018 experienced a slowdown of 6.18 percent when compared to 2017 which amounted to 6.29 percent.*

**12. PENDAPATAN REGIONAL/REGIONAL INCOME**

**Tabel 12.1 PDRB Kabupaten Bolaang Mongondow Utara Atas Dasar Harga Berlaku (Juta rupiah), 2015 - 2018**  
**Table GDRP of Bolaang Mongondow Utara Regency by Current Price (million rupiahs), 2015 - 2018**

Kategori <i>Category</i>	Uraian <i>Description</i>	2015	2016	2017*	2018**
(1)	(2)	(3)	(4)	(5)	(6)
A	Pertanian, Kehutanan, dan Perikanan	814.025,1	906.300,1	975.060,4	1.041.130,7
B	Pertambangan dan Pengalihan	189.542,1	214.524,3	231.864,7	253.343,9
C	Industri Pengolahan	55.813,6	60.667,9	69.176,9	74.744,2
D	Pengadaan Listrik dan Gas	682,6	759,7	916,8	976,8
E	Pengadaan Air, Pengelolaan Sampah, Limbah dan Daur Ulang	4.992,4	5.467,0	5.720,6	6.170,4
F	Konstruksi	240.021,7	271.945,8	307.045,3	340.479,5
G	Perdagangan Besar dan Eceran; Reparasi Mobil dan Sepeda Motor	187.478,1	205.498,5	230.923,1	251.401,0
H	Transportasi dan Pergudangan	23.257,2	26.017,3	28.092,6	31.343,7
I	Penyediaan Akomodasi dan Makan Minum	5.024,6	5.674,6	5.903,1	6.480,2
J	Informasi dan Komunikasi	9.183,6	9.817,9	10.753,5	12.028,1
K	Jasa Keuangan dan Asuransi	13.739,0	17.922,0	19.863,6	20.735,0
L	Real Estate	49.956,3	55.868,4	62.869,2	69.386,6
M,N	Jasa Perusahaan	187,7	208,7	237,2	275,4
O	Administrasi Pemerintahan, Pertahanan dan Jaminan Sosial Wajib	56.521,5	64.855,0	69.978,6	79.459,1
P	Jasa Pendidikan	41.449,4	46.139,5	49.702,9	54.482,0
Q	Jasa Kesehatan dan Kegiatan Sosial	16.628,4	18.360,2	19.889,0	22.263,6
R,S,T,U	Jasa lainnya	12.099,0	13.647,8	15.360,1	18.155,2
<b>PDRB/GRDP</b>		<b>1.720.602,0</b>	<b>1.923.674,7</b>	<b>2.103.357,6</b>	<b>2.282.855,6</b>

Sumber : Badan Pusat Statistik Kabupaten Bolaang Mongondow Utara

Source : BPS-Statistic of Bolaang Mongondow Utara Regency

**Tabel 12.2 PDRB Kabupaten Bolaang Mongondow Utara Atas Dasar Harga Konstan (Juta rupiah), 2015 - 2018**  
**GDRP of Bolaang Mongondow Utara Regency by Constant Price (Million rupiahs), 2015 - 2018**

Kategori Chategory	Uraian Description	2015	2016	2017*	2018**
(1)	(2)	(3)	(4)	(5)	(6)
A	Pertanian, Kehutanan, dan Perikanan	615.716,6	637.180,2	662.733,1	692.168,9
B	Pertambangan dan Penggalian	144.663,9	155.703,5	167.426,1	180.094,8
C	Industri Pengolahan	44.741,9	46.213,0	50.630,8	54.279,9
D	Pengadaan Listrik dan Gas	697,0	799,8	854,8	888,6
E	Pengadaan Air, Pengelolaan Sampah, Limbah dan Daur Ulang	3.969,9	4.096,4	4.134,3	4.370,3
F	Konstruksi	193.651,9	215.200,8	237.093,0	256.900,3
G	Perdagangan Besar dan Eceran; Reparasi Mobil dan Sepeda Motor	148.067,8	159.230,8	171.143,2	182.931,3
H	Transportasi dan Pergudangan	15.180,7	16.109,9	16.888,5	18.099,9
I	Penyediaan Akomodasi dan Makan Minum	3.811,8	4.016,0	4.103,6	4.427,1
J	Informasi dan Komunikasi	7.603,0	7.973,5	8.455,6	9.315,4
K	Jasa Keuangan dan Asuransi	11.233,1	14.155,8	15.278,2	15.709,7
L	Real Estate	40.782,4	44.259,4	48.157,9	51.814,5
M,N	Jasa Perusahaan	151,1	161,3	175,8	189,7
O	Administrasi Pemerintahan, Pertahanan dan Jaminan Sosial Wajib	40.760,7	43.912,2	46.427,3	49.167,6
P	Jasa Pendidikan	26.475,1	28.296,5	30.119,8	32.539,3
Q	Jasa Kesehatan dan Kegiatan Sosial	13.733,2	14.649,9	15.547,4	17.069,2
R,S,T,U	Jasa lainnya	8.963,2	9.550,7	10.354,1	11.680,2
<b>PDRB/GRDP</b>		<b>1.320.203,2</b>	<b>1.401.509,8</b>	<b>1.489.523,4</b>	<b>1.581.646,6</b>

Sumber : Badan Pusat Statistik Kabupaten Bolaang Mongondow Utara

Source : BPS-Statistic of Bolaang Mongondow Utara Regency

**Tabel 12.3 Distribusi PDRB Atas Dasar Harga Berlaku Kabupaten Bolaang Mongondow Utara menurut Lapangan Usaha (Persen), 2014-2018**  
***Distribution of GDRP at Current Prices Bolaang Mongondow Utara Regency by Industry (Percent), 2014-2018***

Kategori	Uraian	2015	2016	2017*	2018**
(1)	(2)	(3)	(4)	(5)	(6)
A	Pertanian, Kehutanan, dan Perikanan	47,31	47,11	46,36	45,61
B	Pertambangan dan Penggalian	11,02	11,15	11,02	11,10
C	Industri Pengolahan	3,24	3,15	3,29	3,27
D	Pengadaan Listrik dan Gas	0,04	0,04	0,04	0,04
E	Pengadaan Air, Pengelolaan Sampah, Limbah dan Daur Ulang	0,29	0,28	0,27	0,27
F	Konstruksi	13,95	14,14	14,60	14,91
G	Perdagangan Besar dan Eceran; Reparasi Mobil dan Sepeda Motor	10,90	10,68	10,98	11,01
H	Transportasi dan Pergudangan	1,35	1,35	1,34	1,37
I	Penyediaan Akomodasi dan Makan Minum	0,29	0,29	0,28	0,28
J	Informasi dan Komunikasi	0,53	0,51	0,51	0,53
K	Jasa Keuangan dan Asuransi	0,80	0,93	0,94	0,91
L	Real Estate	2,90	2,90	2,99	3,04
M,N	Jasa Perusahaan	0,01	0,01	0,01	0,01
O	Administrasi Pemerintahan, Pertahanan dan Jaminan Sosial Wajib	3,28	3,37	3,33	3,48
P	Jasa Pendidikan	2,41	2,40	2,36	2,39
Q	Jasa Kesehatan dan Kegiatan Sosial	0,97	0,95	0,95	0,98
R,S,T,U	Jasa lainnya	0,70	0,71	0,73	0,80
<b>PDRB GRDP</b>		<b>100,00</b>	<b>100,00</b>	<b>100,00</b>	<b>100,00</b>

Sumber : Badan Pusat Statistik Kabupaten Bolaang Mongondow Utara

Source : BPS-Statistic of Bolaang Mongondow Utara Regency

**Tabel 12.4** Pertumbuhan Ekonomi Kab. Bolaang Mongondow Utara (Persen), 2015 - 2018  
**Table** *Economic Growth of Bolaang Mongondow Utara (Percentage), 2015 - 2018*

Kategori	Uraian	2015	2016	2017*	2018*
(1)	(2)	(3)	(4)	(5)	(6)
<b>A</b>	Pertanian, Kehutanan, dan Perikanan	2,24	3,49	4,01	4,44
<b>B</b>	Pertambangan dan Penggalian	8,68	7,63	7,53	7,57
<b>C</b>	Industri Pengolahan	6,33	3,29	9,56	7,21
<b>D</b>	Pengadaan Listrik dan Gas	9,60	14,74	6,88	3,96
<b>E</b>	Pengadaan Air, Pengelolaan Sampah, Limbah dan Daur Ulang	4,78	3,19	0,92	5,71
<b>F</b>	Konstruksi	10,08	11,13	10,17	8,35
<b>G</b>	Perdagangan Besar dan Eceran; Reparasi Mobil dan Sepeda Motor	12,77	7,54	7,48	6,89
<b>H</b>	Transportasi dan Pergudangan	7,08	6,12	4,83	7,17
<b>I</b>	Penyediaan Akomodasi dan Makan Minum	6,87	5,36	2,18	7,88
<b>J</b>	Informasi dan Komunikasi	4,01	4,87	6,05	10,17
<b>K</b>	Jasa Keuangan dan Asuransi	2,77	26,02	7,93	2,82
<b>L</b>	Real Estate	8,53	8,53	8,81	7,59
<b>M,N</b>	Jasa Perusahaan	5,35	6,77	8,95	7,90
<b>O</b>	Administrasi Pemerintahan, Pertahanan dan Jaminan Sosial Wajib	5,34	7,73	5,73	5,90
<b>P</b>	Jasa Pendidikan	6,47	6,88	6,44	8,03
<b>Q</b>	Jasa Kesehatan dan Kegiatan Sosial	5,75	6,68	6,13	9,79
<b>R,S,T,U</b>	Jasa lainnya	4,91	6,55	8,41	12,81
	<b>PDRB GRDP</b>	<b>5,80</b>	<b>6,16</b>	<b>6,28</b>	<b>6,18</b>

Sumber : Badan Pusat Statistik Kabupaten Bolaang Mongondow Utara

Source : BPS-Statistic of Bolaang Mongondow Utara Regency

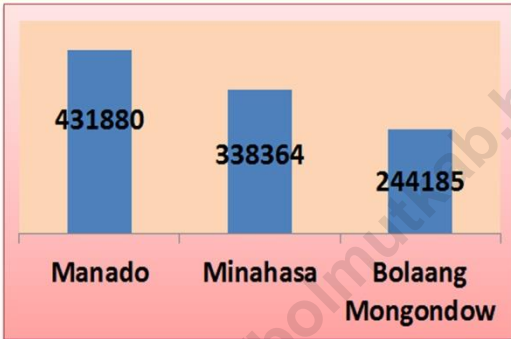
# BAB XIII

## PERBANDINGAN ANTAR KABUPATEN/KOTA

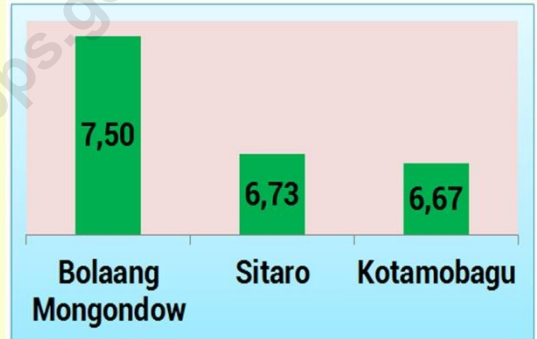
### CHAPTER XIII

### REGENCY MUNICIPAL COMPARATION

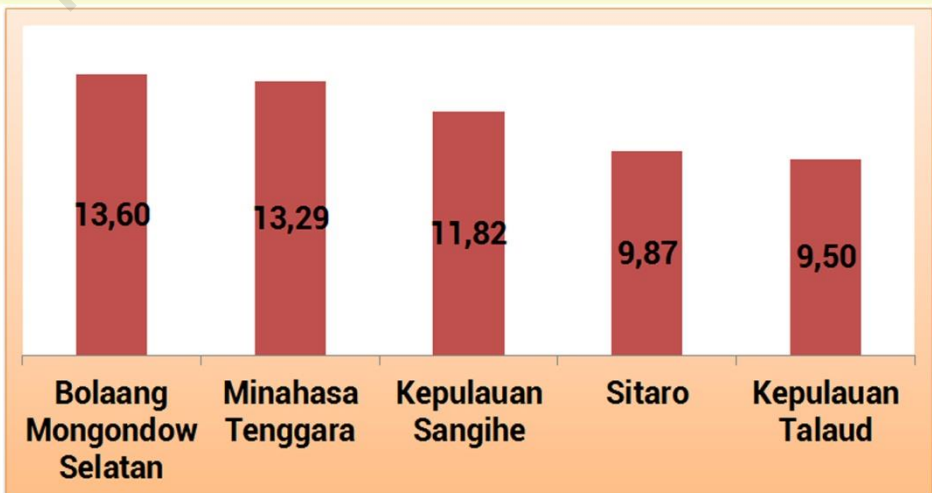
TIGA KABUPATEN/KOTA DENGAN JUMLAH PENDUDUK TERBANYAK  
**THREE REGENCY/MUNICIPALITY WITH THE MOST POPULATION**



TIGA KABUPATEN/KOTA DENGAN PERTUMBUHAN PDRB TERTINGGI (PERSEN)  
**THREE REGENCY/MUNICIPALITY WITH THE HIGHEST GDRP GROWTH (PERCENT)**



LIMA KABUPATEN/KOTA DENGAN JUMLAH PENDUDUK MISKIN TERBANYAK (PERSEN)  
**THREE REGENCY/MUNICIPALITY WITH THE MOST POOR POPULATION (PERCENT)**







## ULASAN

## DESCRIPTION

Jumlah penduduk Provinsi Sulawesi Utara pada tahun 2018 mencapai 2.484.392 jiwa. Kabupaten/kota dengan penduduk terbesar adalah Kotamadya Manado yang mencapai 17,38 persen dari seluruh penduduk provinsi Sulawesi Utara, sedangkan jumlah penduduk Kabupaten Bolaang Mongondow Utara mencapai 3,19 persen.

*The total population of North Sulawesi Province in 2018 reached 2,484,392 inhabitants. The regency / city with the largest population is the Municipality of Manado, which reaches 17.38 percent of the entire population of North Sulawesi province, while the population of North Bolaang Mongondow Regency reaches 3.19 percent.*

Pertumbuhan ekonomi Bolaang Mongondow Utara pada tahun 2018 mencapai 6,18 persen dan berada di urutan ke tujuh tertinggi, dan berada diatas pertumbuhan ekonomi Sulawesi Utara yang mencapai 6,01 persen. Pertumbuhan ekonomi tertinggi adalah Kabupaten Bolaang Mongondow yang mencapai 7,50 persen, sedangkan yang paling rendah adalah Kepulauan Talaud yang hanya tumbuh sebesar 5,07 persen.

*North Bolaang Mongondow's economic growth in 2018 reached 6.18 percent and ranked the seventh highest, and was above the economic growth of North Sulawesi which reached 6.01 percent. The highest economic growth was Bolaang Mongondow Regency which reached 7.50 percent, while the lowest was Talaud Islands which only grew by 5.07 percent.*

Persentase penduduk miskin kabupaten Bolaang Mongondow Utara di 2018 mencapai 8,64 persen dan merupakan yang tertinggi ke tujuh. Persentase penduduk miskin tertinggi berada di kabupaten Bolaang Mongondow Selatan yang

*The percentage of poor people in the North Bolaang Mongondow district in 2018 reached 8.64 percent and was the seventh highest. The highest percentage of poor population is in the district of Bolaang Mongondow Selatan*

## REGENCY MUNICIPAL COMPARISON

mencapai 13,60 persen, diikuti oleh Minahasa Tenggara, Sangihe, dan Sitaro masing-masing 13,29 persen, 11,82 persen, dan 9,87 persen. Manado sebagai pusat pemerintahan merupakan yang terendah, yaitu hanya mencapai 5,46persen.

*reaching 13.60 percent, followed by Southeast Minahasa, Sangihe, and Sitaro with 13.29 percent, 11.82 percent and 9.87 percent respectively. Manado as the center of government is the lowest, reaching only 5.38 percent.*

<https://bolmutkab.bps.go.id>

### 13. PERBANDINGAN ANTARA KABUPATEN KOTA/*REGENCY* *MUNICIPAL COMPARISON*

**Tabel 13.1** Jumlah Penduduk Menurut Kabupaten/Kota di Provinsi Sulawesi Utara, 2015–2018  
*Table Population by Regency/Municipality in Sulawesi Utara Province, 2015–2018*

Kabupaten/Kota <i>Regency/City</i>	2015	2016	2017	2018
(1)	(2)	(3)	(4)	(5)
<b>Kabupaten/<i>Regency</i></b>				
1. Bolaang Mongondow	233 189	236 893	240 505	244 185
2. Minahasa	329 003	332 190	335 321	338 364
3. Kepulauan Sangihe	129 584	130 024	130 493	130 833
4. Kepulauan Talaud	88 803	89 836	90 678	91 599
5. Minahasa Selatan	204 983	206 603	208 013	209 501
6. Minahasa Utara	198 084	199 498	200 985	202 317
7. Bolmong Utara	76 331	77 383	78 437	79 266
8. Siau Tagulandang Biaro	65 582	65 827	65 976	66 225
9. Minahasa Tenggara	104 536	105 163	105 714	106 303
10. Bolmong Selatan	62 222	63 207	64 171	65 127
11. Bolmong Timur	68 692	69 716	70 610	71 477
<b>Kota/<i>Municipality</i></b>				
1. Manado	425 634	427 906	430 133	431 880
2. Bitung	205 675	208 995	212 409	215 711
3. Tomohon	100 373	101 981	103 711	105 306
4. Kotamobagu	119 427	121 699	123 872	124 198
<b>Sulawesi Utara</b>	<b>2 412 118</b>	<b>2 436 921</b>	<b>2 461 028</b>	<b>2 484 392</b>

Sumber : Badan Pusat Statistik Provinsi Sulawesi Utara

Source : BPS – Statistics of Sulawesi Utara Province

**Tabel 13.2**  
**Table**

**Laju Pertumbuhan Produk Domestik Regional Bruto Atas Dasar Harga Konstan 2011 Menurut Kabupaten/Kota di Provinsi Sulawesi Utara (persen), 2015–2018**  
**Growth Rate of Gross Regional Domestic Product at 2011 Constant Market Prices by Regency/ Municipality in Sulawesi Utara Province (percent), 2015–2018**

<b>Kabupaten/Kota</b>		<b>2015</b>	<b>2016</b>	<b>2017*</b>	<b>2018**</b>
<b>Regency/City</b>					
(1)		(2)	(3)	(4)	(5)
<b>Kabupaten/Regency</b>					
1.	Bolaang Mongondow	5,82	6,64	6,68	7,50
2.	Minahasa	6,17	6,07	6,08	6,12
3.	Kepulauan Sangihe	6,07	6,09	5,46	5,50
4.	Kepulauan Talaud	5,23	5,29	5,11	5,07
5.	Minahasa Selatan	6,30	5,10	6,54	6,09
6.	Minahasa Utara	7,03	7,06	6,52	6,46
7.	Bolaang Mongondow Utara	5,80	6,16	6,28	6,18
8.	Siau Tagulandang Biaro	7,01	7,02	6,99	6,73
9.	Minahasa Tenggara	6,29	6,33	6,37	6,02
10.	Bolaang Mongondow Selatan	5,96	6,14	6,25	6,60
11.	Bolaang Mongondow Timur	6,48	5,57	5,72	5,08
<b>Kota/ Municipality</b>					
1.	Manado	6,39	7,19	6,75	6,65
2.	Bitung	3,54	5,22	6,19	6,01
3.	Tomohon	6,13	4,15	8,85	6,13
4.	Kotamobagu	6,52	6,63	6,79	6,67
<b>Sulawesi Utara</b>		<b>6,12</b>	<b>6,17</b>	<b>6,32</b>	<b>6,01</b>

Sumber : Badan Pusat Statistik Provinsi Sulawesi Utara

Source : BPS – Statistics of Sulawesi Utara Province

**Tabel 13.3** **Persentase Penduduk Miskin Menurut Kabupaten/Kota di Provinsi Sulawesi Utara, 2016–2018**  
**Table** **Percentage of Poor People by Regency/ Municipality in Sulawesi Utara Province (thousand), 2016–2018**

	<b>Kabupaten/Kota</b> <i>Regency/City</i>	<b>2016</b>	<b>2017</b>	<b>2018</b>
	(1)	(2)	(3)	(4)
<b>Kabupaten/Regency</b>				
1.	Bolaang Mongondow	8,34	8,02	7,67
2.	Minahasa	8,36	7,90	7,30
3.	Kepulauan Sangihe	12,28	11,80	11,82
4.	Kepulauan Talaud	10,29	9,77	9,50
5.	Minahasa Selatan	9,92	9,78	9,34
6.	Minahasa Utara	7,90	7,46	6,99
7.	Bolaang Mongondow Utara	9,38	8,89	8,64
8.	Siau Tagulandang Biaro	10,58	10,33	9,87
9.	Minahasa Tenggara	14,71	14,08	13,29
10.	Bolaang Mongondow Selatan	14,85	14,16	13,60
11.	Bolaang Mongondow Timur	6,77	6,20	6,03
<b>Kota/ Municipality</b>				
1.	Manado	5,24	5,46	5,38
2.	Bitung	6,57	6,62	6,67
3.	Tomohon	6,56	6,47	5,95
4.	Kotamobagu	6,01	5,90	5,96
<b>Sulawesi Utara</b>		<b>8,34</b>	<b>8,10</b>	<b>7,80</b>

Sumber : Badan Pusat Statistik Provinsi Sulawesi Utara

Source : BPS – Statistics of Sulawesi Utara Province





Sensus  
Penduduk  
2020

# DATA

**MENCERDASKAN BANGSA**

-----*Enlighten The Nation*-----



**BADAN PUSAT STATISTIK**  
**KABUPATEN BOLAANG MONGONDOW UTARA**  
*BPS-Statistics of Bolaang Mongondow Utara Regency*  
Jalan Trans Sulawesi Desa Bolangitang I Kec. Bolangitang Barat 95764  
Telp: - Fax: -  
Homepage: <http://bolmutkab.bps.go.id> Email: [bps7107@bps.go.id](mailto:bps7107@bps.go.id)

