

NO. Katalog : 11030019403

KABUPATEN JAYAPURA

Dalam Angka **2018**
Jayapura Regency in Figures



BADAN PUSAT STATISTIK KABUPATEN JAYAPURA



KABUPATEN
JAYAPURA

Dalam Angka
Jayapura Regency in Figures **2018**

BADAN PUSAT STATISTIK KABUPATEN JAYAPURA

KABUPATEN JAYAPURA DALAM ANGKA
Jayapura Regency in Figures
2018

ISSN : -

No Publikasi/Publicate Number :94030.1803

Nomor Katalog / Catalog Number : 1102001.9403

Ukuran Buku / Book Size : 16,50 cm x 21,59 cm

Jumlah Halaman / Page Number : xxviii + 272 Halaman / Pages

Naskah / Editor :

Badan Pusat Statistik (BPS) Kabupaten Jayapura
BPS-Statistics of Jayapura Regency

Gambar Kulit / Cover Designer :

Badan Pusat Statistik (BPS) Kabupaten Jayapura
BPS-Statistics of Jayapura Regency

Diterbitkan Oleh / Published by :

©Badan Pusat Statistik (BPS) Kabupaten Jayapura

©*BPS-Statistics of Jayapura Regency*

Dicetak Oleh / Printed by :

Badan Pusat Statistik Kabupaten Jayapura
BPS-Statistics of Jayapura Regency

Dilarang mengumumkan, mendistribusikan, mengomunikasikan, dan/atau menggandakan sebagian atau seluruh isi buku ini untuk tujuan komersial tanpa izin tertulis dari Badan Pusat Statistik

Prohibited to announce, distribute, communicate, and/or copy part or all of this book for commercial purpose without permission from BPS-Statistics Indonesia



MATHIUS AWOITAUW, SE, M.Si
BUPATI KABUPATEN JAYAPURA



BUPATI JAYAPURA

SAMBUTAN

Setiap kegiatan yang berhasil dilaksanakan adalah wajar bila kita sambut dengan gembira serta ucapan syukur kehadiran Tuhan Yang Maha Esa. Demikian halnya dengan terbitnya buku Statistik Tahunan "KABUPATEN JAYAPURA DALAM ANGKA 2018".

Dengan semakin meningkatnya volume pembangunan yang diwujudkan sejak pelita kesatu sampai saat ini, secara umum tampak pula peningkatan kemajuan diberbagai bidang. Sejalan dengan itu tugas yang diembankan semakin luas, maka fungsi dan peranan Statistik menjadi semakin penting dan sangat menentukan, terutama sebagai bahan informasi untuk perencanaan dan evaluasi akhir.

Penerbitan publikasi ini mencerminkan suatu bentuk perwujudan kerjasama yang harmonis diantara semua Instansi, Kantor, Dinas, Lembaga Pemerintah dan Swasta di Kabupaten Jayapura.

Untuk itu kepada semua pihak di daerah ini sebagai pemberi data, saya minta senantiasa memupuk serta meningkatkan hubungan kerjasama dengan Badan Pusat Statistik Kabupaten Jayapura dengan memberikan data tepat waktu dan akurat.

Akhirnya kepada Badan Pusat Statistik Kabupaten Jayapura, saya minta untuk meningkatkan data yang disajikan baik kualitas maupun jenis.

Semoga data ini bermanfaat bagi kita semua dan dengan ini pula saya ucapkan selamat memanfaatkannya.

Jayapura, Agustus 2018
BUPATI KABUPATEN JAYAPURA,

MATHIUS AWOITAUW, SE, M.Si



BUPATI JAYAPURA

FOREWORD

Any succesful activity is natural if we warmly welcome with a highly grateful to the Almighty God. That's happen to publication of "Jayapura Regency in Figures 2018".

Development increased are an apperance from development planning since 1th Pelita until now, and that increased in all sector ors. Function and part of statistics become more important as an information for planning and to make an evaluation.

This publication as a reflection of good cooperation between all those and institution in Jayapura Regency

To all those and institution as a contributed data, be always in order to keep having good coordination whith Bps-Statistics of Jayapura regency.

Finally, I also urge for Bps-Statistics of Jayapura regency, be always in order to increase quality ang quantity data published.

We hope this publication will be greatly benifical for the readers and have an provide this publication.

Jayapura, Agustus 2018

MAJOR OF JAYAPURA REGENCY,

MATHIUS AWOITAUW, SE, M.Si



KATA PENGANTAR

Buku kabupaten "JAYAPURA DALAM ANGKA 2018" ini merupakan penerbitan statistik tahunan sebagai lanjutan dari edisi sebelumnya, data yang disajikan didalamnya adalah kumpulan data sekunder berbagai instansi, baik Pemerintah maupun swasta di wilayah Kabupaten Jayapura disamping data primer hasil olahan secara manual Badan Pusat Statistik Kabupaten Jayapura.

Berhasil terbitnya buku ini adalah berkat dukungan dan partisipasi nyata dari berbagai pihak, untuk itu tak lupa kami ucapkan terima kasih.

Kepada Pemerintah Daerah Kabupaten Jayapura kami ucapkan terima kasih atas semua saran yang telah membantu sehingga buku ini dapat diterbitkan.

Kami menyadari bahwa publikasi ini walaupun telah disiapkan sebaik-baiknya, namun tentunya masih banyak kekurangan-kekurangan maupun kesalahan-kesalahan yang mungkin terjadi, oleh karenanya untuk perbaikan selanjutnya tanggapan dan saran-saran dari para pemakai sangat diharapkan.

Jayapura, Agustus 2018
**KEPALA Badan Pusat Statistik
KABUPATEN JAYAPURA,**

JEFFRY Y. DE FRETES, S.Komp, MM
NIP. 19660828 199401 1 001



PREFACE

“Jayapura Regency in Figures 2018” publication is a annual statistics edition, this publication contains secondary data collected from various government and private institution in Jayapura Regency and some of data represent the result of census and survey conducted by Bps-Statistics of Jayapura Regency.

We thank you for support and cooperation from all those and institution in Jayapura Regency that already contributed this publication.

We know this publication is not perfect although a great effort for the completion of it had already been made. Therefore, reader constructive criticism and suggestion for the completion of the publication are needed.

Jayapura, Agustus 2018
**Chief Statistician of
Jayapura Regency**

JEFFRY Y. DE FRETES, S.Komp, MM.
NIP. 19660828 199401 1 001

DAFTAR ISI / *Content*

	Halaman
Kata Sambutan	iv
Kata Pengantar	vi
Daftar Isi	viii
Daftar Tabel	ix
Daftar Gambar	xxiv
Penjelasan	xxvii
Bab I Keadaan Geografi	1
Bab II Keadaan Iklim	13
Bab III Pemerintahan	25
Bab IV Penduduk dan Tenaga Kerja	68
Bab V Sosial	101
Bab VI Pertanian	172
Bab VII Perindustrian dan Perdagangan	210
Bab VIII Transportasi dan Komunikasi	226
Bab IX Pariwisata dan Akomodasi	247
Bab X Ekonomi dan Keuangan	259

DAFTAR TABEL / *Table List*

No	Judul Tabel	Halaman
1.1.1	Letak Geografis <i>Geographical Location</i>	4
1.2.1	Luas Masing-Masing Distrik di Kabupaten Jayapura <i>Area by District in Jayapura Regency</i>	5
1.3.1	Luas Masing-Masing Kelas Kemiringan Pada Distrik Di Kabupaten Jayapura <i>Elevation Class by District in Jayapura Regency</i>	6
1.3.2	Luas Masing-Masing Ketinggian Pada Distrik di kabupaten Jayapura <i>Altituden Class by District in Jayapura Regency</i>	8
1.3.3	Luas Jenis Tanah Di Kabupaten Jayapura <i>Type of Land and Its Wide in Jayapura Regency</i>	10
1.4.1	Nama-nama Sungai Di Kabupaten Jayapura / <i>Name of Rivers in Jayapura Regency</i>	11
2.1.1	Rata-rata Suhu Udara Minimum Mutlak pada Stasiun Sentani dan Genyem <i>Average of Minimum Temperatures in Sentani and Genyem Station</i>	16
2.1.2	Rata-rata Suhu Udara Maksimum Mutlak pada Stasiun Sentani dan Genyem <i>Average of Maximum Temperatures in Sentani and Genyem Station</i>	17
2.1.3	Rata-rata Suhu Udara Maksimum Mutlak pada Stasiun Sentani dan Genyem 2017 <i>Average of Maximum Temperatures in Sentani and Genyem Station</i>	18
2.1.4	Rata-rata Suhu Udara Maksimum Mutlak pada Stasiun Sentani dan Genyem 2017 <i>Average of Maximum Temperatures in Sentani and Genyem Station</i>	19
2.1.5	Rata-rata Curah Hujan dan Hari Hujan di Kabupaten Jayapura <i>Average of Rain Falls and Rain Days in Sentani, dan Genyem Station</i>	20
2.1.6	Rata-rata Curah Hujan dan Hari Hujan di Kabupaten Jayapura <i>Average of Rain Falls and Rain Days in Sentani, dan Genyem Station</i>	21
2.1.7	Kelembapan Udara Rata-rata di Kabupaten Jayapura <i>Average of Relative Humidity in Jayapura Regency</i>	22
2.1.8	Relatif Rata-rata Penyinaran Matahari di Kabupaten Jayapura <i>Average Relative of Sun Shine in Jayapura Regency</i>	23
2.1.9	Rata-rata Tekanan Udara di Kabupaten Jayapura <i>Average of Atmosphere Pressure in Jayapura Regency</i>	24

No	Judul Tabel	Halaman
3.1.1	Pembagian Wilayah Administratif Kabupaten Jayapura <i>Administration Area by District in Jayapura Regency</i>	29
3.1.2	Nama-nama Kampung/Kelurahan Menurut Distrik di Kabupaten Jayapura <i>Names of Village/Urban Village by District in Jayapura Regency</i>	30
3.2.1	Banyaknya Pegawai Negeri Sipil Menurut Golongan di Kabupaten Jayapura <i>Number of Civil Servant by Rank in Jayapura Regency</i>	36
3.2.2	Banyaknya Pegawai Negeri Sipil Menurut Eselon di Kabupaten Jayapura <i>Number of Civil Servant by Eselon in Jayapura Regency</i>	48
3.2.3	Banyaknya Pegawai Negeri Sipil Menurut Tingkat Pendidikan di Kabupaten Jayapura <i>Number of Civil Servant by Education in Jayapura Regency</i>	51
3.2.4	Banyaknya Pegawai Negeri Sipil Menurut Jenis Kelamin di Kabupaten Jayapura <i>Number of Civil Servant by Sex in Jayapura Regency</i>	57
3.3.1	Jumlah Perangkat Daerah/Satuan Kerja di Lingkungan Pemda Kabupaten Jayapura <i>Number of Government Office by Unit Name in Jayapura Regency</i>	60
3.4.1	Jumlah Anggota DPRD Kabupaten Jayapura Menurut Fraksi, Tingkat Pendidikan dan Jenis Kelamin <i>Number of Jayapura Regency Parllianment Members by Fraction, Education and Sex</i>	61
3.5.1	Jumlah Penyelesaian Tindak Lanjut Inspektorat di Kabupaten Jayapura <i>Total Completion Follow by Inspectorate in Jayapura Regency</i>	62
3.5.2	Jumlah Penyelesaian Tindak Lanjut BPK-RI di Kabupaten Jayapura <i>Total Completion Follow by BPK-RI in Jayapura Regency</i>	63
3.5.3	Jumlah Kegiatan Pengawasan Inspektorat di Kabupaten Jayapura <i>Number of Events by Inspectorate in Jayapura Regency</i>	64
3.6.1	Jumlah Buku Yang Diterbitkan Balitbangda Kabupaten Jayapura <i>Number of Book Published by Balitbangda of Jayapura Regency</i>	65
3.7.1	Jumlah Buku Baru dan Judul Buku Baru Perpustakaan Daerah <i>Number of New Books and Book Title and</i>	66
3.7.2	Jumlah Pengunjung perpustakann Daerah <i>Number of Visitors of Regional Library</i>	67

No	Judul Tabel	Halaman
4.1.1	Perkembangan Jumlah Penduduk Menurut Jenis Kelamin di Kabupaten Jayapura <i>Population Growth by Sex in Jayapura Regency</i>	72
4.1.2	Penduduk Kabupaten Jayapura Menurut Golongan Umur <i>Population by Age Group in Jayapura Regency</i>	73
4.1.3	Sebaran Penduduk Kabupaten Jayapura Menurut Distrik dan Kepadatan <i>Population by District, Area and Density in Jayapura Regency</i>	74
4.1.4	Sebaran Penduduk Menurut Distrik dan Jenis Kelamin di Kabupaten Jayapura <i>Population by District and Sex in Jayapura Regency</i>	75
4.2.1	Persentase Penduduk Menurut Suku Bangsa di Kabupaten Jayapura <i>Value of Population by Ethnic in Jayapura Regency</i>	76
4.2.2	Jumlah Penduduk Menurut Kepemilikan Identitas Kependudukan di Kabupaten Jayapura <i>Number of Population by Ownership of Citizen Identity in Jayapura Regency</i>	77
4.2.3	Perkembangan Kepemilikan Identitas Kependudukan di Kabupaten Jayapura <i>Prosperity of Citizen Identity Ownership in Jayapura Regency</i>	78
4.2.4	Jumlah Penduduk Kabupaten Jayapura Menurut Jenis Pekerjaan <i>Number of Population by Type of Work</i>	79
4.3.1	Jumlah Penduduk Usia Subur di Kabupaten Jayapura <i>Number of Population at Productive Age in Jayapura Regency</i>	82
4.3.2	Jumlah Peserta KB Menurut Metode Kontrasepsi yang Digunakan di Kabupaten Jayapura <i>Number of Family Planning Participants by Contraception Methode in Jayapura Regency</i>	83
4.3.3	Jumlah Peserta KB Baru Menurut Metode Kontrasepsi yang Digunakan di Kabupaten Jayapura <i>Number of The New Family Planning Participants by Contraception Methode in Jayapura Regency</i>	85

No	Judul Tabel	Halaman
4.4.1	Jumlah Pencari Kerja Terdaftar Menurut Jenis Kelamin dan Distrik di Kabupaten Jayapura <i>Number of Job Seekers by District and Sex in Jayapura Regency</i>	87
4.4.2	Jumlah Penyerapan Tenaga Kerja Menurut Kartu Kuning Terdaftar Menurut Distrik di Kabupaten Jayapura <i>Number of Acceptable Job Seekers Who Has Registered by District in Jayapura Regency</i>	88
4.4.3	Jumlah Peserta Pelatihan Tenaga Kerja Menurut Jenis Kelamin di Kabupaten Jayapura <i>Number of Participants Workforce Training by Sex in Jayapura Regency</i>	89
4.5.1	Persentase Penduduk Usia 15 Tahun ke Atas dan Kegiatan Utama Seminggu yang Lalu di Kabupaten Jaapura <i>Percentage of Population Age 15 Years and Over and Their Main Activity During Last Week in Jayapura Regency</i>	90
4.5.2	Persentase Tingkat Partisipasi Angkatan Kerja dan Tingkat Kesempatan Kerja di Kabupaten Jayapura <i>Percentage of Labour Force Participation Rate and Working Chance Rate in Jayapura Regency</i>	91
4.5.3	Penduduk Bekerja Menurut Lapangan Usaha di Kabupaten Jayapura <i>Number of Worked Men by Work Field in Jayapura Regency</i>	92
4.5.4	Tingkat Pengangguran Terbuka di Kabupaten Jayapura <i>Opened Unemployment Rate in Jayapura Regency</i>	93
4.5.5	Pengangguran Menurut Jenis Kelamin di Kabupaten Jayapura <i>Number of Unemployment by Sex in Jayapura Regency</i>	94
5.1.1	Perkembangan Sarana dan Prasarana Kesehatan di Kabupaten Jayapura <i>Prosperity of Health Infrastructure in Jayapura Regency</i>	100
5.1.2	Jumlah Tenaga Medis di Kabupaten Jayapura <i>Number of Medical Personal in Jayapura Regency</i>	101

No	Judul Tabel	Halaman
5.1.3	Jumlah Tenaga Paramedis di Kabupaten Jayapura <i>Number of Paramedical Personal in Jayapura Regency</i>	102
5.1.4	Jumlah Tenaga Kesehatan Non Medis di Kabupaten Jayapura <i>Number of Non Medical and Non Paramedical Personal in Jayapura Regency</i>	103
5.1.5	Jumlah Ibu Hamil, Ibu Bersalin dan Balita di Kabupaten Jayapura <i>Number of Pregnant Mother, Give Birth Mother and Baby Under 5 Year in Jayapura Regency</i>	104
5.1.6	Jumlah Ibu Hamil, Ibu Bersalin dan Balita di Kabupaten Jayapura <i>Number of Pregnant Mother, Give Birth Mother and Baby Under 5 Year in Jayapura Regency</i>	105
5.1.7	Jumlah Bayi Lahir, Bayi Lahir Hidup dan Bayi Lahir Mati di Kabupaten Jayapura <i>Number of Give Birth, Live Baby and Baby Mortality in Jayapura Regency</i>	106
5.1.8	Jumlah Bayi Lahir, Bayi Lahir Hidup dan Bayi Lahir Mati di Kabupaten Jayapura <i>Number of Give Birth, Live Baby and Baby Mortality in Jayapura Regency</i>	107
5.1.9	Cakupan Pelayanan Ibu Hamil di Kabupaten Jayapura <i>Coverage of Pregnant Service in Jayapura Regency</i>	108
5.1.10	Cakupan Pelayanan Anak Balita di Kabupaten Jayapura <i>Coverage of PrUnder Five Children Health Service in Jayapura Regency</i>	109
5.1.11	10 Besar Penyakit Semua Golongan Umur di Kabupaten Jayapura (2013) <i>Bigest 10 Disease in Jayapura Regency</i>	110
5.1.12	Jumlah Kasus HIV, AIDS dan Kasus HIV Yang Meninggal di Kabupaten Jayapura <i>Number of HIV/AIDS Case and Mortality Caused by HIV/AIDS in Jayapura Regency</i>	111
5.1.13	Jumlah Kasus HIV, AIDS dan Kasus HIV Yang Meninggal Menurut Distrik di Kabupaten Jayapura <i>Number of HIV/AIDS Case and Mortality Caused by HIV/AIDS by District in Jayapura Regency</i>	112
5.1.14	Jumlah Bayi yang Diimunisasi Menurut Jenisnya di Kabupaten Jayapura <i>Number of Immuned Baby by Immunization Type in Jayapura Regency</i>	113

No	Judul Tabel	Halaman
5.1.15	Jumlah Bayi yang Diimunisasi Menurut Jenisnya di Kabupaten Jayapura <i>Number of Immuned Baby by Immunization Type in Jayapura Regency</i>	114
5.1.16	Status Gizi Balita Menurut Distrik di Kabupaten Jayapura <i>The Baby Under Five Year Gizi Status by District in Jayapura Regency</i>	115
5.1.17	Status Gizi Balita Menurut Distrik di Kabupaten Jayapura <i>The Baby Under Five Year Gizi Status by District in Jayapura Regency</i>	116
5.2.1	Banyaknya Sekolah dirinci Menurut Jenisnya di Kabupaten Jayapura <i>Number of School by Education Level in Jayapura Regency</i>	118
5.2.2	Banyaknya Sekolah, Guru dan Murid Menurut Jenisnya di Kabupaten Jayapura 2014 <i>Number of School, Teacher and Student by Education Level in Jayapura Regency 2014</i>	119
5.2.3	Banyaknya SD Negeri, Ruang Belajar, Guru dan Murid dirinci Menurut Distrik di Kabupaten Jayapura 2014 <i>Number of State Primary School, Class, Teachers an Pupil by District in Jayapura Regency 2014</i>	120
5.2.4	Banyaknya SD Swasta, Ruang Belajar, Guru dan Murid dirinci Menurut Distrik di Kabupaten Jayapura 2014 <i>Number of Private Primary School, Class, Teachers an Pupil by District in Jayapura Regency 2014</i>	121
5.2.5	Banyaknya SLTP Negeri, Ruang Belajar, Guru dan Murid dirinci Menurut Distrik di Kabupaten Jayapura 2014 <i>Number of State Junior High School, Class, Teachers an Pupil by District in Jayapura Regency 2014</i>	122
5.2.6	Banyaknya SLTP Swasta, Ruang Belajar, Guru dan Murid dirinci Menurut Distrik di Kabupaten Jayapura 2014 <i>Number of Private Junior High School, Class, Teachers an Pupil by District in Jayapura Regency 2014</i>	123
5.2.7	Banyaknya SMU Negeri, Ruang Belajar, Guru dan Murid dirinci Menurut Distrik di Kabupaten Jayapura 2014 <i>Number of State Senior High School, Class, Teachers an Pupil by District in Jayapura Regency 2014</i>	124

No	Judul Tabel	Halaman
5.2.8	Banyaknya SMU Swasta, Ruang Belajar, Guru dan Murid dirinci Menurut Distrik di Kabupaten Jayapura 2014 <i>Number of Private Senior High School, Class, Teachers an Pupil by District in Jayapura Regency 2014</i>	125
5.2.9	Banyaknya SMK Negeri, Ruang Belajar, Guru dan Murid dirinci Menurut Distrik di Kabupaten Jayapura 2014 <i>Number of State Vocational High School, Class, Teachers an Pupil by District in Jayapura Regency 2014</i>	126
5.2.10	Banyaknya SMK Swasta, Ruang Belajar, Guru dan Murid dirinci Menurut Distrik di Kabupaten Jayapura 2014 <i>Number of Private Vocational High School, Class, Teachers an Pupil by District in Jayapura Regency 2014</i>	127
5.2.11	Banyaknya Murid SD yang Lulus, Mengulang dan Putus Sekolah menurut Distrik di Kabupaten Jayapura <i>Number of Primary School Students who Pass Their Final Exams, Repeat and Drop Out by District in Jayapura Regency</i>	128
5.2.12	Banyaknya Murid SLTP yang Lulus, Mengulang dan Putus Sekolah menurut Distrik di Kabupaten Jayapura 2014 <i>Number of Junior High School Students who Pass Their Final 2014 Exams, Repeat and Drop Out by District in Jayapura Regency</i>	129
5.2.13	Banyaknya Murid SMU yang Lulus, Mengulang dan Putus Sekolah menurut Distrik di Kabupaten Jayapura 2014 <i>Number of Senior High School Students who Pass Their Final Exams, Repeat and Drop Out by District in Jayapura Regency</i>	130
5.2.14	Banyaknya Murid SMK yang Lulus, Mengulang dan Putus Sekolah menurut Distrik di Kabupaten Jayapura 2014 <i>Number of Vocational High School Students who Pass Their Final Exams, Repeat and Drop Out by District in Jayapura Regency</i>	131
5.2.15	Perkembangan Angka Partisipasi Sekolah di Kabupaten Jayapura 2014 <i>Prosperity of School Participation in Jayapura Regency</i>	132
5.2.16	Persentase Penduduk Usia 7–24 Tahun Menurut Jenis Kelamin, Kelompok Umur Sekolah, dan Partisipasi Sekolah di Kabupaten Jayapura, 2017	133
5.3.1	<i>Percentage of Population Aged 7-24 Years by Sex, Age Group, and School Participation in Jayapura Regency, 2017</i>	135
5.3.2	Jumlah Rohaniawan per Distrik di Kabupaten Jayapura <i>Number of Churcman by District in Jayapura Regency</i>	136

No	Judul Tabel	Halaman
5.3.3	Jumlah Tempat Ibadah Menurut Distrik di Kabupaten Jayapura <i>Number of Devotion Place by District in Jayapura Regency</i>	137
5.4.1	Jumlah Penyandang Masalah Kesejahteraan Sosial di Kabupaten Jayapura <i>Number of People with Social Problems in Jayapura Regency</i>	138
5.4.2	Jumlah Potensi dan Sumber Kesejahteraan Sosial di Kabupaten Jayapura <i>Number of Social Welfare Resource and Potent in Jayapura Regency</i>	139
5.4.3	Jumlah Anak Asuh Organisasi Sosial Menurut Jenis Kelamin di Kabupaten Jayapura <i>Number of Social Organisation Foster Children by Sex in Jayapura Regency</i>	140
5.4.4	Jumlah Bantuan Sosial Menurut Distrik dan Jenisnya di Kabupaten Jayapura 2014 <i>Number of Social Help by District and Tyoe in Jayapura Regency</i>	141
5.5.1	Jumlah Kejahatan di Kabupaten Jayapura <i>Number of Criminal Case in Jayapura Regency</i>	142
5.5.2	Jumlah Kecelakaan Lalu Lintas di Wilayah Kabupaten Jayapura <i>Number of Traffic Accident in Jayapura Regency</i>	143
5.5.3	Jumlah Surat Izin Mengemudi yang Dikeluarkan oleh Polres Jayapura <i>Number of Driving License which Issued by Jayapura Police Station</i>	144
5.6.1	Jumlah Terhukum yang Diputuskan oleh Pengadilan Negeri Jayapura Menurut Kebangsaan dan Putusan yang Dijatuhkan <i>The Number of Convicted that was Decided by The District Court Decisions by Nationality and Dropped</i>	146
5.6.2	Jumlah Perkara yang Diputuskan Oleh Pengadilan Negeri Jayapura <i>Number of Cases Decided by The Jayapura District Court</i>	147
5.7.1	Jumlah Kasus HIV, AIDS dan ODHA di Kabupaten Jayapura <i>The Number of Cases of HIV, AIDS and PWLHA in Jayapura Regency</i>	148

No	Judul Tabel	Halaman
5.7.2	Jumlah Kasus HIV/AIDS Menurut Jenis Kelamin di Kabupaten Jayapura <i>The Number of Cases of HIV/AIDS divided by Sex in Jayapura Regency</i>	149
5.7.3	Jumlah Kasus Baru HIV, AIDS dan ODHA di Kabupaten Jayapura <i>The Number of New Cases of HIV, AIDS and PWLHA in Jayapura Regency</i>	150
5.7.4	Jumlah Kasus Baru HIV/AIDS Menurut Jenis Kelamin di Kabupaten Jayapura <i>The Number of New Cases of HIV/AIDS divided by Sex in Jayapura Regency</i>	151
5.7.5	Jumlah Kasus Baru HIV/AIDS Menurut Pekerjaan di Kabupaten Jayapura <i>The Number of New Cases of HIV/AIDS divided by Type of Work in Jayapura Regency</i>	152
5.7.6	Jumlah Kasus Baru HIV/AIDS Menurut Distrik di Kabupaten Jayapura <i>The Number of New Cases of HIV/AIDS divided by District in Jayapura Regency</i>	153
5.7.7	Jumlah Kasus HIV/AIDS Menurut Distrik di Kabupaten Jayapura <i>The Number of HIV/AIDS divided by District in Jayapura Regency</i>	154
5.7.8	Jumlah Kasus Baru HIV/AIDS Menurut Kelompok Umur di Kabupaten Jayapura <i>The Number of New Cases of HIV/AIDS divided by Age Group in Jayapura Regency</i>	155
5.7.9	Jumlah Kasus HIV/AIDS Menurut Kelompok Umur di Kabupaten Jayapura <i>The Number of HIV/AIDS divided by Age Group in Jayapura Regency</i>	156
5.7.10	Jumlah Kasus HIV/AIDS Menurut Faktor Resiko di Kabupaten Jayapura <i>The Number of HIV/AIDS divided by Risk Factors in Jayapura Regency</i>	157
5.7.11	Jumlah Kasus Baru HIV/AIDS Menurut Faktor Resiko di Kabupaten Jayapura <i>The Number of New Cases HIV/AIDS divided by Risk Factors in Jayapura Regency</i>	158

No	Judul Tabel	Halaman
5.7.12	Jumlah Kasus AIDS dan Kasus Kematian di Kabupaten Jayapura <i>The Number of HIV Cases and Deaths in Jayapura Regency</i>	159
5.7.13	Jumlah Kondom dan Lubrican di Kabupaten Jayapura <i>The Number of Distributed Condoms and Lubrican in Jayapura Regency</i>	160
5.7.14	Jumlah Kegiatan Penjangkauan, Jumlah Orang yang Dijangkau, Jumlah Kampung Yang Dijangkau dan Jumlah Distrik Yang Dijangkau Program Komunikasi Perubahan Perilaku (KIE) di Kabupaten Jayapura	161
5.7.15	Jumlah Orang Yang Menjalani Konseling Pre Test, Jumlah Orang Yang Melakukan VCT, Jumlah Orang Yang Reaktif dan Jumlah Orang Yang Non Reaktif dalam Program VCT di Kabupaten Jayapura	162
5.8.1	Jumlah Kampung Rawan Bencana Menurut Jenis Bencana di Kabupaten Jayapura <i>Number of Villages Prone by Tye of Disaster in Jayapura Regency</i>	163
5.9.1	Garis Kemiskinan dan penduduk miskin di kabupaten Jayapura <i>Poverly Line and Number of Poor People in jayapura regency</i>	165
6.1.1	Hasil Produksi Tanaman Pangan di Kabupaten Jayapura <i>Production of Food Crops in Jayapura Regency</i>	170
6.1.2	Hasil Produksi Buah-buahan di Kabupaten Jayapura <i>Production of Fruits in Jayapura Regency</i>	172
6.1.3	Hasil Produksi Sayur-sayuran di Kabupaten Jayapura <i>Production of Vegetables in Jayapura Regency</i>	174
6.1.4	Data Penyebaran Alat dan Mesin Pertanian di Kabupaten Jayapura <i>Data of Distribution Agricultural Equipment and Machine in Jayapura Regency</i>	176
6.2.1	Luas Areal Tanaman Perkebunan Unggulan di Kabupaten Jayapura <i>Area of Plantations in Jayapura Regency</i>	177

No	Judul Tabel	Halaman
6.2.2	Hasil Produksi Tanaman Perkebunan Unggulan di Kabupaten Jayapura <i>Production of Plantations in Jayapura Regency</i>	179
6.3.1	Populasi Ternak Menurut Jenisnya di Kabupaten Jayapura <i>Population of Livestock in Jayapura Regency</i>	181
6.3.2	Jumlah Populasi Ternak Besar Menurut Jenis di Kabupaten Jayapura <i>Population of Large Livestock by Type in Jayapura Regency</i>	182
6.3.3	Jumlah Populasi Ternak Kecil Menurut Jenis di Kabupaten Jayapura <i>Population of Small Livestock by Type in Jayapura Regency</i>	183
6.3.4	Jumlah Populasi Ternak Unggas Menurut Jenis di Kabupaten Jayapura <i>Population of Poultry by Type in Jayapura Regency</i>	184
6.3.5	Jumlah Populasi Aneka Ternak Menurut Jenis di Kabupaten Jayapura <i>Population of Other Livestock by Type in Jayapura Regency</i>	185
6.3.6	Produksi Daging Menurut Jenisnya di Kabupaten Jayapura <i>Meat Production by Type in Jayapura Regency</i>	186
6.3.7	Produksi Telur di Kabupaten Jayapura <i>Egg Production in Jayapura Regency</i>	187
6.3.8	Jumlah Bantuan Ternak Gaduhan di Kabupaten Jayapura <i>Number of Livestock Assistance in Jayapura Regency</i>	188
6.3.9	Bantuan Modal Usaha Yang Diberikan kepada Masyarakat dari Dinas Peternakan Kabupaten Jayapura <i>Venture Capital Assistance Provided to the Community of Livestock Services of Jayapura Regency</i>	189
6.4.1	Kelompok Usaha Perikanan yang Telah Dibina di Kabupaten Jayapura <i>Number of Fishery Group Supported by Government of Jayapura Regency</i>	190
6.4.2	Jumlah Rumah Tangga Perikanan di Kabupaten Jayapura <i>Number of Fishery Household in Jayapura Regency</i>	191

No	Judul Tabel	Halaman
6.4.3	Jumlah Kelompok Usaha Perikanan yang Dibina di Kabupaten Jayapura <i>Number of Fishery Group Supported by Government in Jayapura Regency</i>	192
6.4.4	Produksi Perikanan di Kabupaten Jayapura <i>Fishery Production in Jayapura Regency</i>	193
6.4.5	Luas Areal Budidaya Ikan di Kabupaten Jayapura <i>Areas of Fish Farming in Jayapura Regency</i>	194
6.4.6	Jumlah Produksi Ikan di Kabupaten Jayapura <i>Fish Production in Jayapura Regency</i>	195
6.5.1	Jumlah Bangunan Lumbung Pangan di Kabupaten Jayapura <i>Number of Granary Building Food in Jayapura Regency</i>	196
6.5.2	Ketersediaan Energi dan Protein Kabupaten Jayapura <i>Availability of Energy and Protein of Jayapura Regency</i>	197
6.6.1	Jumlah Penyuluh BP4K PNS Menurut Subsektor di Kabupaten Jayapura <i>Number of BP4K Trainers by Subsector in Jayapura Regency</i>	198
6.6.2	Jumlah Penyuluh BP4K Tenaga Kontrak Menurut Subsektor di Kabupaten Jayapura <i>Number of Temporary BP4K Trainers by Subsector in Jayapura Regency</i>	199
6.6.3	Jumlah Kelompok Tani Menurut Subsektor di Kabupaten Jayapura <i>Number of Farmer's Community by Subsector in Jayapura Regency</i>	200
6.6.4	Luas Daerah Irigasi dan Panjang Saluran Irigasi di Kabupaten Jayapura <i>Regional Area Irrigation and Irrigation Channel Length in Jayapura Regency</i>	201
7.1.1	Jumlah Koperasi Menurut Jenis di Kabupaten Jayapura <i>Number of Cooperatives Organization in Jayapura Regency</i>	207
7.1.2	Jumlah Industri Kecil dan menengah Menurut Jenis di Kabupaten Jayapura <i>Number of Small and Medium Enterprise in Jayapura Regency</i>	209
7.1.3	Jumlah Pasar Menurut Jenisnya di Kabupaten Jayapura <i>Number of Market by Type in Jayapura Regency</i>	210

No	Judul Tabel	Halaman
7.1.4	Jumlah Sarana Perdagangan Menurut Kepemilikannya di Kabupaten Jayapura <i>Number of Trading Facilities by Ownership in Jayapura Regency</i>	211
7.1.5	Realisasi Ekspor per Komoditi di Kabupaten Jayapura <i>Export Realization in Jayapura Regency</i>	214
7.1.6	Komoditi yang Diantar Pulaukan di Kabupaten Jayapura <i>Comodity Trading Inter-Island in Jayapura Regency</i>	215
7.1.7	Realisasi Ekspori Berdasarkan Negara Tujuan di Kabupaten Jayapura <i>Export Realization by Destination Country in Jayapura Regency</i>	216
7.2.1	Data Pengusahaan PT PLN Wilayah Papua Cabang JayaPura Unit Sentani dan Genyem <i>Data Exploitation PT PLN Papua Regional Branch Unit Sentani and Genyem</i>	217
8.1.1	Panjang Jalan Menurut Permukaan dan Kondisi Jalan di Kabupaten Jayapura <i>Length of Road by Type of Surface and Road Condition in Jayapura Regency</i>	223
8.1.2	Banyaknya Jembatan Menurut Jenis dan Kondisi di Kabupaten Jayapura <i>Number of Bridge by Type and Condition in Jayapura Regency</i>	225
8.2.1	Jumlah Kendaraan Bermotor Aktif Menurut Jenis Kendaraan di Kabupaten Jayapura <i>Number of Active Vehicles by Kind in Jayapura Regency</i>	227
8.3.1	Jumlah Kantor Pos Menurut Distrik di Kabupaten Jayapura <i>Number of Post Office by District in Jayapura Regency</i>	228
8.3.2	Jumlah Paket Pos yang Diterima Menurut Jenis dan Distrik di Kabupaten Jayapura <i>Number Post Package Received by Type and Districy in Jayapura Regency</i>	229
8.3.3	Jumlah Wesel Pos yang Dikirim Menurut Jenis dan Distrik di Kabupaten Jayapura <i>Number of Postal Money Order Sent by Type and Districy in Jayapura Regency</i>	230
8.3.4	Jumlah Wesel Pos yang Diterima Menurut Jenis dan Distrik di Kabupaten Jayapura <i>Number of Postal Money Order Received by Type and Districy in Jayapura Regency</i>	231

No	Judul Tabel	Halaman
8.3.5	Jumlah Besar Uang Wesel Pos yang dikirim Menurut Jenis dan Distrik di Kabupaten Jayapura <i>Value of Postal Money Order Sent by Type and District in Jayapura Regency</i>	232
8.3.6	Jumlah Besar Uang Wesel Pos yang diterima Menurut Jenis dan Distrik di Kabupaten Jayapura <i>Value of Postal Money Order back by Type and District in Jayapura Regency</i>	233
8.4.1	Banyaknya Lalu Lintas Pesawat Udara Melalui Pelabuhan Udara Sentani per Bulan <i>Number of Aircrafts in Sentani Airport by Month</i>	234
8.4.2	Arus lalu Lintas Barang/Cargo Melalui Pelabuhan udara Sentani per Bulan <i>Number of Cargo in Sentani Airport by Month</i>	235
8.4.3	Jumlah arus Penumpang Dewasa yang Datang, Transit dan berangkat melalui Pelabuhan Udara Sentani Per-Bulan <i>Number travel of Passenger adult that Arrive, Transit and Depart in Sentani Airport by Month</i>	236
8.4.4	Jumlah arus Penumpang Anak yang Datang, Transit dan berangkat melalui Pelabuhan Udara Sentani Per-Bulan <i>Number travel of Passenger Child that Arrive, Transit and Depart in Sentani Airport by Month</i>	237
8.4.5	Jumlah arus Penumpang Bayi yang Datang, Transit dan berangkat melalui Pelabuhan Udara Sentani Per-Bulan <i>Number travel of Passenger Baby that Arrive, Transit and Depart in Sentani Airport by Month</i>	238
8.4.6	Jumlah Arus lalu Lintas Bagasi Pesawat Udara melalui Pelabuhan Udara Sentani Per-Bulan <i>Number of Baggage which is Loaded and Unloaded in Sentani Airport by Month</i>	239
8.4.7	Jumlah Arus lalu Lintas Pos dan Paket yang Diangkut oleh Pesawat Udara melalui Pelabuhan Udara Sentani Per-Bulan <i>Number of Posted Mail and Package Transported by Aircraft in Sentani Airport by Month</i>	240

2017

No	Judul Tabel	Halaman
9.1.1	Objek Budaya dan Pariwisata di Kabupaten Jayapura <i>Culture and Tourism Attractions Jayapura Regency</i>	245
9.1.2	Jumlah Kunjungan Wisatawan Nusantara dan Mancanegara di Kabupaten Jayapura <i>Number of Travelers Domestic and Abroad in Jayapura Regency</i>	247
9.2.1	Hotel di Kabupaten Jayapura Beserta Klasifikasi dan Jumlah Kamar <i>Names of Hotel in Jayapura Regency, It's Classification and Number of Bed</i>	248
9.2.2	Jumlah Akomodasi Penginapan Menurut Jenis di Kabupaten Jayapura <i>Number of Accommodations Lodging by Tyoe in Jayapura Regency</i>	250
9.2.3	Jumlah Restoran, Rumah Makan dan Warung Makan Terdaftar di Kabupaten Jayapura <i>Numbe rof Elite Restaurants, Restaurants and Delicatessens Registered in Jayapura Regency</i>	251
9.2.4	Jumlah Panti Pijat dan Biro Perjalanan Terdaftar di Kabupaten Jayapura <i>Number of Massage Parlors and Travel Agents Registered in Jayapura Regency</i>	252
10.1.1	Anggaran Pendapatan dan Belanja Daerah Kabupaten Jayapura <i>Jayapura Regency's Revenue and Expenditure Budgeting</i>	258
10.2.1	Posisi Simpanan Masyarakat Rupiah dan ValutaAsing Bank Umum dan BPR di Kabupaten Jayapura <i>Outstanding of Private Deposit in Rupiah and Foreign Currency Of Commercial and Rural Bank In Jayapura Regency</i>	259
10.2.2	Posisi Pinjaman Rupiah yang Diberikan Bank Umum dan BPR di Kabupaten Jayapura <i>Outstanding of Loans in Rupiah Of Commercialand Rural Bank In Jayapura Regency</i>	260
10.2.3	Posisi Kredit Mikro, Kecil dan Menengah Yang Diberikan Bank Umum di Kabupaten Jayapura <i>Outstanding of Micro, Small and Medium Credit Of Commercial Bank In Jayapura Regency</i>	261
10.3.1	Produk Domestik Regional Bruto Kabupaten Jayapura Atas Dasar Harga Berlaku Dirinci Menurut Lapangan Usaha <i>GDRP of Jayapura Regency at Current Price by Industrial Origin</i>	262

No	Judul Tabel	Halaman
10.3.2	Produk Domestik Regional Bruto Kabupaten Jayapura Atas Dasar Harga Konstan 2010 Dirinci Menurut Lapangan Usaha <i>GDRP of Jayapura Regency at 2010 Constant Price by Industrial Origin</i>	263
10.3.3	Distribusi Persentase Produk Domestik Regional Bruto Kabupaten Jayapura Atas Dasar Harga Berlaku Menurut Lapangan Usaha (Persen), 2013–2017 <i>Percentage Distribution of Gross Regional Domestic Product of Jayapura Regency Province at Current Market Prices by Industry (Percent), 2013–2017</i>	264
10.3.4	Laju Pertumbuhan Produk Domestik Regional Bruto Kabupaten Jayapura Atas Dasar Harga Konstan 2010 Menurut Lapangan Usaha (Persen), 2013-2017 <i>Growth Rate of Gross Regional Domestic Product of Jayapura Regency at 2010 Constant Market Prices by Industry (Percent), 2013-2017</i>	266
10.3.5	Indeks Harga Implisit Produk Domestik Regional Bruto Kabupaten Jayapura Menurut Lapangan Usaha, 2013–2017 <i>Implicit Price Index of Gross Regional Domestic Product of Jayapura Regency by industry, 2013–2017</i>	267
10.3.6	Laju Pertumbuhan Indeks Harga Implisit Produk Domestik Regional Bruto Kabupaten Jayapura Menurut Lapangan Usaha (Persen), 2013–2017 <i>Growth Rate of Implicit Price Index of Gross Regional Domestic Product of Jayapura Regency by industry (Percent) 2013–2017</i>	269

No	Judul Tabel	Halaman
10.4.1	Pengeluaran Rata-rata Perkapita Sebulan Menurut Golongan Pengeluaran dan Kelompok Barang di Kabupaten Jayapura (rupiah), 2017 <i>Average Expenditure Per Capita Per Month by Expenditure Class and Commodity Group in Jayapura Regency (rupiahs), 2017</i>	270
10.4.2	Pengeluaran Rata-rata Perkapita Sebulan Menurut Kelompok Makanan di Kabupaten Jayapura (rupiah), 2017 <i>Average Expenditure Per Capita Per Month by Food Group in Jayapura Regency (rupiahs), 2017</i>	271
10.4.3	Pengeluaran Rata-rata Perkapita Sebulan Menurut Kelompok Bukan Makanan di Kabupaten Jayapura (rupiah), 2017 <i>Average Expenditure Per Capita Per Month by Non Food Group in Jayapura Regency (rupiahs), 2017</i>	273

DAFTAR GAMBAR / *Figure List*

No	Judul Gambar	Halaman
1.1	Luas Wilayah Kabupaten Jayapura Menurut Kecamatan <i>Area Wide of Jayapura Regency by District</i>	3
2.1	Jumlah Hari Hujan di Kabupaten Jayapura <i>Number of Rainy Days in Jayapura Regency</i>	15
3.1	Jumlah Desa dan Kelurahan di Kabupaten Jayapura <i>Number of Village and Urban Village in Jayapura Regency</i>	27
3.2	Banyaknya Pegawai Negeri Sipil Menurut Jenis Kelamin di Kabupaten Jayapura <i>Number of Civil Servant by Sex Group in Jayapura Regency</i>	28
4.1	Grafik Perkembangan Jumlah Penduduk Menurut Jenis Kelamin di Kabupaten Jayapura <i>Chart of Population Growth by Sex in Jayapura Regency</i>	70
4.2	Piramida Penduduk Menurut Jenis Kelamin di Kabupaten Jayapura <i>Population Pyramid by Sex in Jayapura Regency</i>	71
5.1	Jumlah Sarana Kesehatan di Kabupaten Jayapura <i>Number of Medical Units Facility in Jayapura Regency</i>	98
5.2	Jumlah Tenaga Medis dan Paramedis di Kabupaten Jayapura <i>Number of Medical and Paramedical Personal in Jayapura Regency</i>	99
5.3	Banyaknya Sekolah dirinci Menurut Jenisnya di Kabupaten Jayapura <i>Number of School by Education Level in Jayapura Regency</i>	117
5.4	Banyaknya Pemeluk Agama di Kabupaten Jayapura <i>Number of People by Its Religion in Jayapura Regency</i>	134
6.1	Hasil Produksi Tanaman Pangan di Kabupaten Jayapura <i>Production of Food Crops in Jayapura Regency</i>	168
6.2	Hasil Produksi Buah-buahan di Kabupaten Jayapura <i>Production of Fruits in Jayapura Regency</i>	169

No	Judul Gambar	Halaman
7.1	Proporsi Koperasi Menurut Jenisnya di Kabupaten Jayapura <i>Proportion of Cooperatives Organization by Type in Jayapura Regency</i>	204
7.2	Proporsi Industri Kecil dan Menengah Menurut Jenis di Kabupaten Jayapura <i>Proportion of Small and Medium Enterprise in Jayapura Regency</i>	205
7.3	Proporsi Pasar Menurut Jenisnya di Kabupaten Jayapura <i>Proportion of Market by Type in Jayapura Regency</i>	206
8.1	Proporsi Panjang Jalan Menurut Permukaan di Kabupaten Jayapura <i>Length of Road's Proportion by Type of Surface in Jayapura Regency</i>	220
8.2	Proporsi Kendaraan Bermotor Aktif Menurut Kepemilikan di Kabupaten Jayapura <i>Proportion of Active Vehicles by Owner in Jayapura Regency</i>	221
8.3	Banyaknya Lalu Lintas Pesawat Udara Melalui Pelabuhan Udara Sentani per Bulan <i>Number of Aircrafts in Sentani Airport by Month</i>	222
9.1.	Jumlah Kunjungan Wisatawan Nusantara di Kabupaten Jayapura <i>Number if Travelers Domestic in Jayapura Regency</i>	243
9.2	Jumlah Kunjungan Wisatawan Mancanegara di Kabupaten Jayapura <i>Number of Travelers Abroad in Jayapura Regency</i>	244
10.1.	Anggaran Pendapatan Daerah Kabupaten Jayapura <i>Jayapura Regency's Revenue Budgeting</i>	255
10.2.	Anggaran Belanja Daerah Kabupaten Jayapura <i>Jayapura Regency's Expenditure Budgeting</i>	256
10.3	Produk Domestik Regional Bruto Kabupaten Jayapura Atas Dasar Harga Konstan 2010 <i>GDRP of Jayapura Regency at 2010 Constant Price</i>	257

PENJELASAN / Explanatory

Tanda-tanda, satuan-satuan dan lain-lainnya yang digunakan dalam publikasi ini adalah sebagai berikut:

Symbol, units and others which are used in this publication are as follows :

1. TANDA-TANDA / Symbols

Data Belum Tersedia / <i>Data not yet available</i>	--
Data Tidak Tersedia / <i>Data not available</i>	-
Dapat Diabaikan / <i>Data negligible</i>	0
Angka Sementara / <i>Preliminary figures</i>	*)
Angka Diperbaiki / <i>Revised figured</i>	r)
Angka Perkiraan / <i>Estimated figures</i>	e)
Angka Desimal / <i>Decimal value</i>
Pemisah Ribuan / <i>Thousand separator</i>	,
Persen / <i>Percent (1/100)</i>	%

2. SATUAN / Units

1 Meter / Metre (m) \approx 1,0936 Yards \approx 39.370 Inchi / Inches \approx 3.2808 kaki / Feet

1 Kilogram / (kg) \approx 2.205 Pond / Pounds

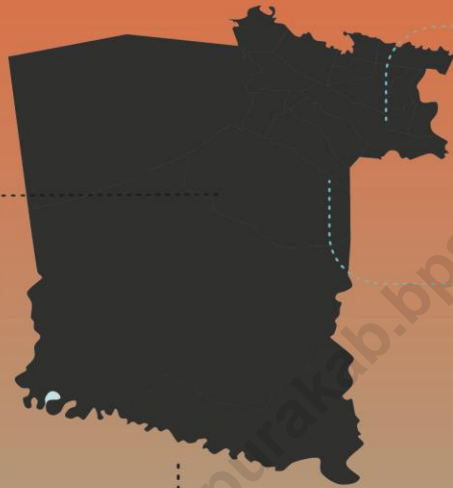
1 Celsius (°C) \approx [1°C x (9/5) + 32] Fahrenheit (°F) \approx (1°C + 273.15) Kelvin (°K)

Kilometer / <i>Kilometre</i> (km)	1,000 m
Centimeter / <i>Centimetre</i> (cm)	0.01 m
Milimeter / <i>Milimetre</i> (mm)	0.001 m
Mil / <i>Mile</i>	1,609 m

Mil Laut / <i>Nautical Mile</i>	1,852 m
Ton / <i>Tonne</i>	1,000 kg
Gram (gr).....	0.001 kg

Geografi

Geography



Luas Wilayah
Kabupaten Jayapura
Total Area of Jayapura Regency



17.516 km²
sq.km

5 Distrik Terluas
Top 5 Largest Subdistricts



Kaureh	4358 km ²
Unurum Guay	3131 km ²
Airu	3099 km ²
Yapsi	1291 km ²
Nimbokrang	775 km ²



Kabupaten Terluas ke - 9
di Papua
9-th largest Regency
in Papua Province



Distrik Terjauh
Farthest District



Distrik Airu



Kabupaten Jayapura merupakan Kabupaten yang terdekat dari Ibukota Provinsi Papua.

Jayapura Regency is the nearest regency from province's capital city.



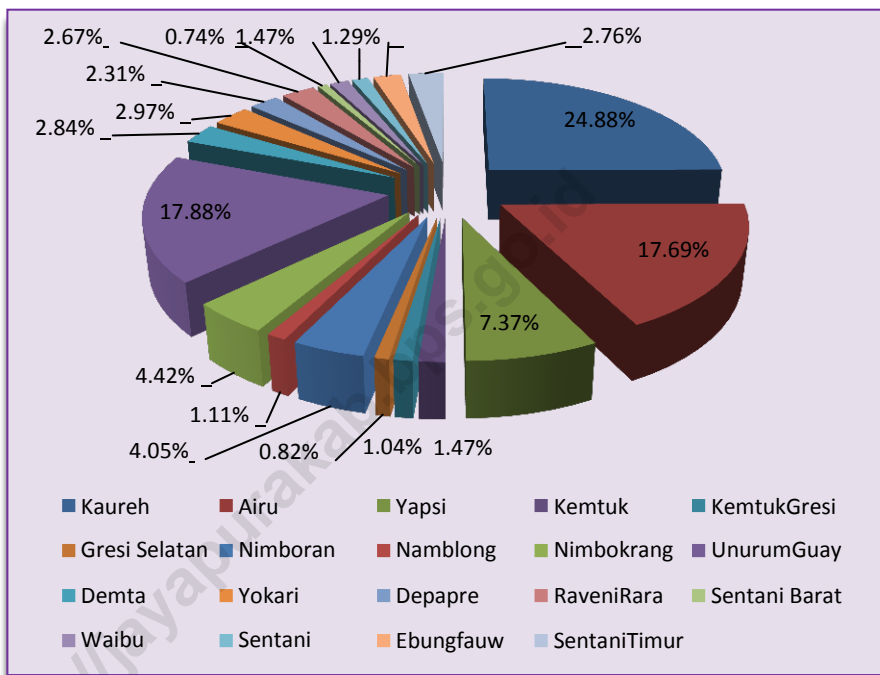
BAB/ Chapter I

Keadaan Geografi/ Geographical

Kabupaten Jayapura yang terdiri dari 19 distrik terletak diantara 139° -140° Bujur Timur dan diantara 2°-3°Lintang Selatan. Distrik Kaureh dengan luas 4.537,9 Km² merupakan distrik terluas di Kabupaten Jayapura atau sekitar 24,88 persen dari luas keseluruhan Kabupaten Jayapura dan distrik Sentani Barat merupakan distrik yang luasnya terkecil dengan luas sekitar 129,2 Km² atau sekitar 0,74 persen dari luas Kabupaten Jayapura.

Jayapura Regency which has 19 District lies between 139° -140° EastLongitude and between 2°- 3° South Altitude. Kaureh District with area 4.537,9 Km² is the widest area in Jayapura Regency or about 24,88 percent and Sentani Barat is the smallest with area 129, 2 Km² (0,74 %).

Gambar : 1.1 Luas Wilayah Kabupaten Jayapura Menurut Kecamatan
Figure Area Wide of Jayapura Regency by District
 2017



Sumber : Pemerintah Kabupaten Jayapura
 Source : Government of Jayapura Regency

Tabel : 1.1.1 Letak Geografis
Table Geographical Location

A. Letak Geografis Kabupaten Jayapura
Geographical Location Of Jayapura Regency

Bagian Barat/ <i>West Side</i>	139 ° 15'	Bujur Timur/ <i>East Longitude</i>
Bagian Timur/ <i>East Side</i>	140 ° 45'	Bujur Timur/ <i>East Longitude</i>
Bagian Utara/ <i>North Side</i>	2 ° 15'	Lintang Selatan/ <i>South Latitude</i>
Bagian Selatan/ <i>South Side</i>	3 ° 45'	Lintang Selatan/ <i>South Latitude</i>

B. Batas Wilayah Kabupaten Jayapura
The Border Area Of Jayapura Regency

Sebelah Utara/ <i>North Side</i>	Samudra Pasifik dan Kabupaten Sarmi/
Sebelah Selatan/ <i>South Side</i>	Kabupaten Pegunungan Bintang dan Tolikara
Sebelah Barat/ <i>West Side</i>	Kabupaten Sarmi/ <i>Sarmi Regency</i>
Sebelah Timur/ <i>East Side</i>	Kota Jayapura dan Kabupaten Keerom

C. Jarak Terjauh
The Farthest Distance

Jarak terjauh dari Barat ke Timur 336 Km	<i>The Farthest Distance from West to East Side 336 Km</i>
Jarak terjauh dari Utara ke Selatan 140 Km	<i>The Farthest Distance from North to South Side 140 Km</i>

D. Jarak dari ibu kota Kabupaten ke kota kecamatan yang biasa disinggahi kapal laut
The distance from Regency Capital to Provisional abode for Ship District

- | | | |
|------------|---|-------------|
| 1. Demta | : | 45 Mil Laut |
| 2. Depapre | : | 35 Mil Laut |

Sumber : Kantor Sya bandar Jayapura
 Source : *Harbour-Master Office of Jayapura*

Tabel : 1.2.1 Luas Masing-Masing Distrik di Kabupaten Jayapura
 Table Area by District in Jayapura Regency

No	Kecamatan/ District	Ibukota/ Capital	Luas Wilayah/ Wide (Km ²)	Persentase/ Percentage %
(1)	(2)	(3)	(4)	(5)
1	Kaureh	Lapua	4,357.9	24.88
2	Airu	HuluAtas	3,099.0	17.69
3	Yapsi	BumiSahaja	1,291.3	7.37
4	Kemtuk	Sama	258.3	1.47
5	Kemtuk Gresi	Klaisu	182.4	1.04
6	Gresi Selatan	Bangai	143.9	0.82
7	Nimboran	Tabri	710.2	4.05
8	Namblong	KaryaBumi	193.7	1.11
9	Nimbokrang	Nembukrang	774.8	4.42
10	Unurum Guay	Garusa	3,131.3	17.88
11	Demta	Demta	497.5	2.84
12	Yokari	Meukisi	519.5	2.97
13	Depapre	Waiya	404.3	2.31
14	RaveniRara	Necheibe	467.4	2.67
15	Sentani Barat	Dosay	129.2	0.74
16	Waibu	Doyo Lama	258.3	1.47
17	Sentani	Hinekombe	225.9	1.29
18	Ebungfaw	Ebungfaw	387.4	2.21
19	SentaniTimur	Nolokla	484.3	2.76
Jumlah			17,516.6	100.00

Sumber : Pemerintah Kabupaten Jayapura
 Source : Government of Jayapura Regency

Tabel : 1.3.1 Luas Masing-Masing Kelas Kemiringan Pada Distrik Di Kabupaten Jayapura Tahun 2017
 Table Elevation Class by District in Jayapura Regency

No	Distrik/District	Luas Kelas Kemiringan/Elevation Class			
		Datar		Bergelombang	
		0%	2%	2-8%	8-15%
(1)	(2)	(3)	(4)	(5)	(6)
1	Kaureh	0.01	0.99	8.98	19.43
2	Airu	14.93	2.56	18.79	15.38
3	Yapsi	0.24	84.93	382.79	427.44
4	Kemtuk	0.06	8.90	77.49	96.34
5	KemtukGresi	0.07	9.646	59.91	61.71
6	Gresi Selatan	0.03	0.90	12.46	20.08
7	Nimboran	0.04	9.98	44.34	30.59
8	Namblong	0.04	0.86	6.11	3.27
9	Nimbokrang	0.22	26.33	56.60	28.85
10	UnurumGuay	1.21	304.71	694.53	1986.78
11	Demta	0.29	50.59	43.40	35.51
12	Yokari	0.01	3.20	37.97	55.59
13	Depapre	0.01	0.99	8.98	19.43
14	RaveniRara	0.01	0.25	4.70	12.42
15	Sentani Barat	0.01	5.34	22.19	20.54
16	Waibu	17.53	20.61	25.38	23.57
17	Sentani	11.48	31.40	19.50	9.66
18	Ebungfau	14.93	2.56	18.79	15.38
19	SentaniTimur	28.65	7.67	27.50	27.03
Jumlah/Total (KM²)		89.77	572.23	1570.41	2909
Persentase/Percentage (%)		1.06	6.75	18.52	34.30

Sumber :Badan Pertanahan Negara Kabupaten Jayapura
 Source : National Land Agency of Jayapura Regency

Tabel/Table 1.3.1 Lanjutan/Continued

No	Distrik/ District	LuasKelasKemiringan/ <i>Elevation Class</i>			
		Curam		SangatCuram	
		16-25%	26-40%	41-65%	>65%
(1)	(2)	(3)	(4)	(5)	(6)
1	Kaureh	26.92	18.36	15.70	1.29
2	Airu	17.65	19.02	10.47	2.
3	Yapsi	238.75	77.16	8.02	0.20
4	Kemtuk	115.64	55.56	18.27	1.21
5	KemtukGresi	97.64	83.07	27.11	1.68
6	Gresi Selatan	35.43	42.84	17.33	1.54
7	Nimboran	37.26	21.60	4.79	0.47
8	Namblong	1.75	1.98	2.42	0.82
9	Nimbokrang	30.28	23.35	8.51	0.95
10	UnurumGuay	1222.36	335.69	53.34	2.65
11	Demta	46.44	33.72	12.25	0.44
12	Yokari	46.37	29.55	18.04	1.97
13	Depapre	26.92	18.36	15.70	1.29
14	RaveniRara	32.17	64.32	48.99	1.92
15	Sentani Barat	27.49	27.23	13.41	1.30
16	Waibu	23.35	15.15	5.00	0.24
17	Sentani	8.45	9.12	7.37	1.32
18	Ebungfau	17.65	19.02	10.47	2.18
19	SentaniTimur	29.42	25.36	13.49	1.67
Jumlah/Total (KM²)		2081.94	922.46	310.68	25.32
Persentase/Percent age (%)		24.55	10.88	3.66	0.30

Sumber :Badan Pertanahan Negara Kabupaten Jayapura
 Source : National Land Agency of JayapuraRegency

Tabel : 1.3.2 Luas Masing-Masing Ketinggian Pada Distrik di kabupaten Jayapura 2017

Table Altitude Class by District in Jayapura Regency

No	Distrik/ District	Luas Kelas Ketinggian/Altitude Class	
		<100m	100-500m
(1)	(2)	(3)	(4)
1	Kaureh		
2	Airu	701.39	887.14
3	Yapsi	126.46	937.50
4	Kemtuk	103.95	82.54
5	Kemtuk Gresi	102.29	97.14
6	Gresi Selatan	8.70	243.77
7	Nimboran	86.81	104.13
8	Namblong	37.64	67.24
9	Nimbokrang	138.95	80.48
10	Unurum Guay	1,202.79	1,656.02
11	Demta	44.40	93.26
12	Yokari	60.88	90.11
13	Depapre	41.75	26.64
14	RaveniRara	19.02	24.73
15	Sentani Barat	29.37	47.36
16	Waibu	77.54	45.80
17	Sentani	55.74	26.76
18	Ebungfau	167.55	83.45
19	Sentani Timur	150.42	40.39
Jumlah/Total		4,704.61	7,080.11
Persentase/Percen (%)		33.24	50.02

Sumber :Badan Pertanahan Negara Kabupaten Jayapura

Source : National Land Agency of JayapuraRegency

Tabel/Table 1.3.2 Lanjutan/Continued

No	Distrik/ District	Luas Kelas Ketinggian/ <i>Altitude Class</i>	
		500-1000m	1000-2000m
(1)	(2)	(3)	(4)
1	Kaureh	1,479.35	113.39
2	Airu	281.13	-
3	Yapsi	47.19	-
4	Kemtuk	-	2.79
5	KemtukGresi	-	-
6	Gresi Selatan	39.50	-
7	Nimboran	6.09	-
8	Namblong	7.02	-
9	Nimbokrang	-	1.64
10	UnurumGuay	93.02	22.32
11	Demta	-	14.59
12	Yokari	-	49.08
13	Depapre	34.30	5.30
14	RaveniRara	58.39	13.43
15	Sentani Barat	-	0.36
16	Waibu	7.49	4.78
17	Sentani	14.48	17.50
18	Ebungfau	-	-
19	SentaniTimur	31.87	28.67
Jumlah/ Total		2,096.93	273.84
Persentase/Percentage (%)		14.81	1.93

Sumber :Badan Pertanahan Negara Kabupaten Jayapura
 Source : National Land Agency of Jayapura Regency

Tabel : 1.3.3 Luas Jenis Tanah Di Kabupaten Jayapura 2016
 Table Type of Land and Its Wide in Jayapura Regency

No	Distrik/ District	Luas Masing-masing Jenis Tanah/Lands Wide					Total
		PCK	PMK	MD	OG	LT	
(1)	(2)	(3)	(4)	(5)	(6)	(7)	(8)
1	Kaureh	125.70	672.60	0.00	21.60	0.00	819.90
2	Airu	0.00	0.00	0.00	0.00	0.00	0.00
3	Yapsi	0.00	0.00	0.00	0.00	0.00	0.00
4	Kemtuk	0.00	0.00	0.00	0.00	0.00	0.00
5	KemtukGresi	12.00	6.00	16.40	8.00	0.00	42.40
6	Gresi Selatan	0.00	0.00	0.00	0.00	0.00	0.00
7	Nimboran	19.20	14.80	6.40	75.90	0.00	116.30
8	Namblong	0.00	0.00	0.00	0.00	0.00	0.00
9	Nimbokrang	0.00	0.00	0.00	0.00	0.00	0.00
10	UnurumGuay	208.70	154.80	0.00	0.00	0.00	363.50
11	Demta	0.00	3.20	46.80	0.00	0.00	50.00
12	Yokari	0.00	0.00	0.00	0.00	0.00	0.00
13	Depapre	0.00	11.00	0.00	0.00	8.80	19.80
14	RaveniRara	0.00	0.00	0.00	0.00	0.00	0.00
15	Sentani Barat	0.00	0.00	0.00	0.00	0.00	0.00
16	Waibu	0.00	0.00	0.00	0.00	0.00	0.00
17	Sentani	10.00	34.80	0.00	6.20	0.00	51.00
18	Ebungfau	0.00	0.00	0.00	0.00	0.00	0.00
19	SentaniTimur	0.00	0.00	0.00	0.00	0.00	0.00
Total		375.60	897.20	69.60	111.70	8.80	1,462.90
Persentase (%)		26	61	5	8	1	100

Sumber :Badan Pertanahan Negara Kabupaten Jayapura

Source : National Land Agency of Jayapura Regency

PCK = Podsolik Coklat kelabu
 PMK = Podsolik merah Kuning
 MD = Meditran

OG = Organosol
 LT = Latosol

Tabel : 1.4.1 Nama-nama Sungai Di Kabupaten Jayapura 2017
 Table Name of Rivers in Jayapura Regency

Distrik/ District	Nama Sungai/ Name of River	Keterangan/ Note
(1)	(2)	(3)
1. Unurum Guay	a. S. Wiru b. S.Sifo c. S. Berian d. S.Busooof e. S. Dju f. S. Nano g. S.Pewo	Bercabangan dengan S. Sifo Bercabangan dengan S.Busooof dan S. Berian. Menuju daerah Bonggo Sebelah selatan Beneik Sebelah utara Santosa Sebelah barat S. Nano, sebelah selatan Guryad menuju daerah Bonggo. Melewati daerah Kaureh dan U.Guay (Sebelah selatan Santosa)
2. Kaureh	h. S. Nawa. a. S. Wanda b. S.Idenburg c. S. Waruta	Berasal dari daerah Senggi Bersambungan dengan sungai Mamberamo (daerah hulu atas) dan bercabangan dengan sungai Waruta di Aurina Melewati Unurum Guay dan Daerah Keerom.

Sumber : Diolah dari Peta Bakosurtanal

Source : Processing from Bakosurtanal Map

Tabel/Table 1.4.1Lanjutan/Continued.

3. Nimboran/ Nimbokrang	a. S. Samir	Merupakan anak sungai Damar (Oyengsi).
	b. S. Damar	Bercabangan dengan S. Boarim melewati Singgriway dan Yenggu menuju ke Utara.
	c. S. Moaif	Melewati Benyom Jaya II menuju daerah Demta.
	d. S. Nanggulu	Melewati Kuipons, Benyom Jaya I menuju Demta (Yakore), dan bercabangan dengan S. Grime di sebelah Timur.
	e. S.Grime	Melewati U.Guay, Kemtuk, S. Pale sampai daerah Sekori, Hamonggrang, Betaf dan bercabangan dengan S. Nanggulu.
	f. S. Fuan	Daerah Sermai

Sumber : Diolah dari Peta Bakosurtanal

Source : Processing from Bakosurtanal Map

2

Iklīm

Climate



Januari

Curah Hujan Tertinggi di
Kabupaten Jayapura

Highest Rainfall in Jayapura Regency

238mm

Maret



Curah Hujan Terendah
di Kabupaten Jayapura

Lowest Rainfall in Jayapura Regency

59mm

Rata-rata Suhu Udara Mutlak pada
Stasiun Sentani

Average Temperatures in Sentani Station



Oktober

33,4 selsius/celcius



Juli dan Agustus

23,6 selsius/celcius

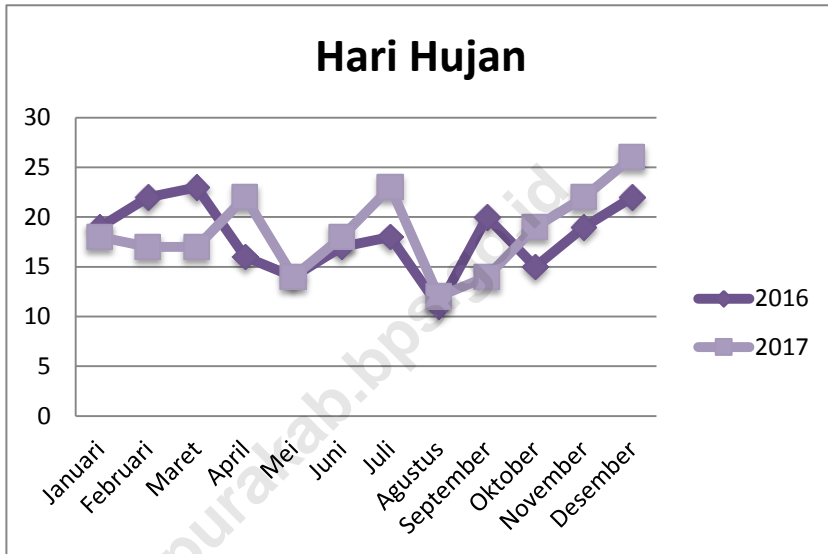


BAB/ Chapter II
Keadaan Iklim/ Climate

Berdasarkan hasil pencatatan Badan Meteorologi Klimatologi dan Geofisika Wilayah V Jayapura untuk wilayah Sentani tahun 2017 suhu udara rata-rata minimum berkisaran antara 23,6° – 24,9° Celcius. Kelembapan udara rata-rata pada 75 dan 86 persen. Curah hujan tertinggi terjadi pada bulan Januari 238 mm dan terendah pada bulan Maret 59 mm untuk Sentani.

According to the Meteorology and Geophysical Agency of Jayapura for Sentani area in 2017, average temperature minimum was 23,6° – 24,9° Celcius. Average relative humidity was 75 and 86 percent. The highest rain fall was happen in January with 238 mm and the lowest was happen in March with 59 mm for Sentani.

Gambar : 2.1 Jumlah Hari Hujan di Kabupaten Jayapura
 Figure Number of Rainy Days in Jayapura Regency
 2016 - 2017



Sumber: Badan Meteorologi Klimatologi dan Geofisika Wilayah V Jayapura
 Source : Meteorological and Geophysical Board Region V Jayapura

Tabel : 2.1.1 Rata-rata Suhu Udara Minimum Mutlak pada Stasiun Sentani dan Genyem (dalam °C)
 Table *Average of Minimum Temperatures in Sentani and Genyem Station 2017*

No	Bulan/ Month	Rata-rata Udara Minimum/ <i>Minimum Average</i>	
		Sentani	Genyem
(1)	(2)	(3)	(4)
1	Januari/ <i>January</i>	24.2	23.8
2	Februari/ <i>February</i>	24.3	23.5
3	Maret/ <i>March</i>	24.9	23.4
4	April/ <i>April</i>	23.7	24.0
5	Mei/ <i>May</i>	24.3	23.8
6	Juni/ <i>June</i>	24.0	23.1
7	Juli/ <i>July</i>	23.6	23.4
8	Agustus/ <i>August</i>	23.6	22.9
9	September/ <i>September</i>	23.8	23.1
10	Oktober/ <i>October</i>	24.1	23.3
11	November/ <i>November</i>	23.9	23.2
12	Desember/ <i>December</i>	24.0	23.5

Sumber: Badan Meteorologi Klimatologi dan Geofisika Wilayah V Jayapura
 Source : *Meteorological and Geophysical Board Region V Jayapura*

Tabel : 2.1.2 Rata-rata Suhu Udara Minimum Mutlak pada Stasiun Sentani dan Genyem (dalam °C)
 Table Average of Minimum Temperatures in Sentani and Genyem Station 2016

No	Bulan/ Month	Rata-rata Udara Minimum/Minimum Average	
		Sentani	Genyem
(1)	(2)	(3)	(4)
1	Januari/January	24.3	22.7
2	Februari/February	24.2	22.4
3	Maret/March	24.3	23.3
4	April/April	24.3	23.9
5	Mei/May	24.2	23.7
6	Juni/June	24.1	23.5
7	Juli/July	23.7	23.2
8	Agustus/August	23.7	22.8
9	September/September	23.9	23.3
10	Oktober/October	24.3	23.4
11	November/November	24.4	23.4
12	Desember/December	24.4	23.7

Sumber: Badan Meteorologi Klimatologi dan Geofisika Wilayah V Jayapura
 Source : Meteorological and Geophysical Board Region V Jayapura

Tabel : 2.1.3 Rata-rata Suhu Udara Maksimum Mutlak pada Stasiun Sentani dan Genyem (dalam °C)
 Table *Average of Maximum Temperatures in Sentani and Genyem Station 2017*

NO	Bulan/Month	Rata-rata Udara Maksimum/ Maximum Average	
		Sentani	Genyem
(1)	(2)	(3)	(4)
1	Januari/January	32.5	31.5
2	Februari/February	32.1	31.0
3	Maret/March	32.4	31.1
4	April/April	32.3	31.9
5	Mei/May	32.9	32.5
6	Juni/June	32.4	31.3
7	Juli/July	30.8	29.6
8	Agustus/August	32.7	32.4
9	September/September	32.9	32.7
10	Oktober/October	33.4	30.8
11	November/November	32.9	31.8
12	Desember/December	32.2	31.2

Sumber: Badan Meteorologi Klimatologi dan Geofisika Wilayah V Jayapura
 Source : Meteorological and Geophysical Board Region V Jayapura

Tabel : 2.1.4 Rata-rata Suhu Udara Maksimum Mutlak pada Stasiun Sentani dan Genyem (dalam °C)
 Table *Average of Maximum Temperatures in Sentani and Genyem Station 2016*

NO	Bulan/Month	Rata-rata Udara Maksimum/ Maximum Average	
		Sentani	Genyem
(1)	(2)	(3)	(4)
1	Januari/January	32.6	-
2	Februari/February	32.6	-
3	Maret/March	32.4	-
4	April/April	33.2	-
5	Mei/May	32.9	-
6	Juni/June	31.8	-
7	Juli/July	31.5	-
8	Agustus/August	32.8	-
9	September/September	32.1	-
10	Oktober/October	33.2	-
11	November/November	33.4	-
12	Desember/December	32.2	-

Sumber: Badan Meteorologi Klimatologi dan Geofisika Wilayah V Jayapura
 Source : Meteorological and Geophysical Board Region V Jayapura

Tabel : 2.1.5 Rata-rata Curah Hujan dan Hari Hujan di Kabupaten Jayapura
 Table Average of Rain Falls and Rain Days in Jayapura Regency
 2017

No	B u l a n/ Month	Komponen iklim/Climate			
		Curah Hujan/Rain Falls (mm)		Hari Hujan/Rain Days	
		Sentani	Genyem	Sentani	Genyem
(1)	(2)	(3)	(4)	(5)	(6)
1	Januari/January	238	357	18	22
2	Februari/February	202	381	17	16
3	Maret/March	59	251	17	18
4	April/April	172	419	22	24
5	Mei/May	123	100	14	14
6	Juni/June	132	94	18	15
7	Juli/July	224	148	23	18
8	Agustus/August	172	145	12	11
9	September/September	221	63	14	10
10	Oktober/October	121	227	19	14
11	November/November	165	178	22	30
12	Desember/December	192	340	26	31

Sumber: Badan Meteorologi Klimatologi dan Geofisika Wilayah V Jayapura
 Source : Meteorological and Geophysical Board Region V Jayapura

Tabel : 2.1.6 Rata-rata Curah Hujan dan Hari Hujan di Kabupaten Jayapura
 Table Average of Rain Falls and Rain Days in Jayapura Regency
 2016

No	B u l a n/ Month	Komponen iklim/Climate			
		Curah Hujan/ Rain Falls (mm)		Hari Hujan/Rain Days	
		Sentani	Genyem	Sentani	Genyem
(1)	(2)	(3)	(4)	(5)	(6)
1	Januari/January	148	-	19	-
2	Februari/February	93	-	22	-
3	Maret/March	180	-	23	-
4	April/April	90	-	16	-
5	Mei/May	46	-	14	-
6	Juni/June	108	-	17	-
7	Juli/July	134	-	18	-
8	Agustus/August	63	-	11	-
9	September/September	263	-	20	-
10	Oktober/October	70	-	15	-
11	November/November	107	-	19	-
12	Desember/December	295	-	22	-

Sumber: Badan Meteorologi Klimatologi dan Geofisika Wilayah V Jayapura
 Source : Meteorological and Geophysical Board Region V Jayapura

Tabel : 2.1.7 Kelembapan Udara Rata-rata di Kabupaten Jayapura
 Table *Average of Relative Humidity in jayapura Regency*
 2012-2017 (%)

Stasiun	2012	2013	2014	2015	2016	2017
(1)	(2)	(3)	(4)	(5)	(6)	(7)
Meteo Klas III Sentani	84	82	81	75	77	74
Klimat Klas III Genyem	87	87	88	84	-	78

Sumber: Badan Meteorologi Klimatologi dan Geofisika Wilayah V Jayapura
 Source : *Meteorological and Geophysical Board Region V Jayapura*

Tabel : 2.1.8 Relatif Rata-rata Penyinaran Matahari di Kabupaten Jayapura
 Table *Average Relative of Sun Shine in Jayapura Regency*
 2012-2017 (%)

Stasiun	2012	2013	2014	2015	2016	2017
(1)	(2)	(3)	(4)	(5)	(6)	(7)
Meteo Klas III Sentani	62	56	57	57	57	44
Klimat Klas III Genyem	46	50	57	57	-	43

Sumber: Badan Meteorologi Klimatologi dan Geofisika Wilayah V Jayapura
 Source : *Meteorological and Geophysical Board Region V Jayapura*

Tabel : 2.1.9 Tekanan Udara di Kabupaten Jayapura
 Table Atmosphere Pressure in Jayapura Regency
 2017

NO	Bulan/Month	Tekanan Udara (mb) Atmosphere Pressure (mb)	
		Sentani	Genyem
(1)	(2)	(3)	(4)
1	Januari/January	1009.3	1011.6
2	Februari/February	1010.3	1012.6
3	Maret/March	1010.7	1030.0
4	April/April	1010.4	1012.9
5	Mei/May	1010.4	1012.6
6	Juni/June	1010.9	1012.6
7	Juli/July	1011.0	1013.2
8	Agustus/August	1010.9	1012.9
9	September/September	1011.1	1013.2
10	Oktober/October	1009.8	1011.9
11	November/November	1008.5	1010.7
12	Desember/December	1008.6	1013.4

Sumber: Badan Meteorologi Klimatologi dan Geofisika Wilayah V Jayapura
 Source : Meteorological and Geophysical Board Region V Jayapura

3

Pemerintah

Government

XX% Pegawai Negeri di Kabupaten Jayapura merupakan tamatan **XXXXX**



Jumlah Pegawai Negeri Pria di Kabupaten Jayapura

Civil Servant in Jayapura Regency

1.909

Jumlah Pegawai Negeri Wanita di Kabupaten Jayapura

Civil Servant in Jayapura Regency

2.088

3 Distrik dengan Jumlah Wilayah Administrasi Terbanyak

Top 3 most Administrative Area below



Nimboran

14 Wilayah

Kemtuk

12 Wilayah



Kemtuk Gresi

18 Wilayah



Jumlah Wilayah Administrasi di Kabupaten Jayapura

Administration Area in Jayapura Regency



19

Distrik/Subdistrict



5

Desa/Village



139

Dusun/Village

BAB/ Chapter III
Pemerintahan / Government

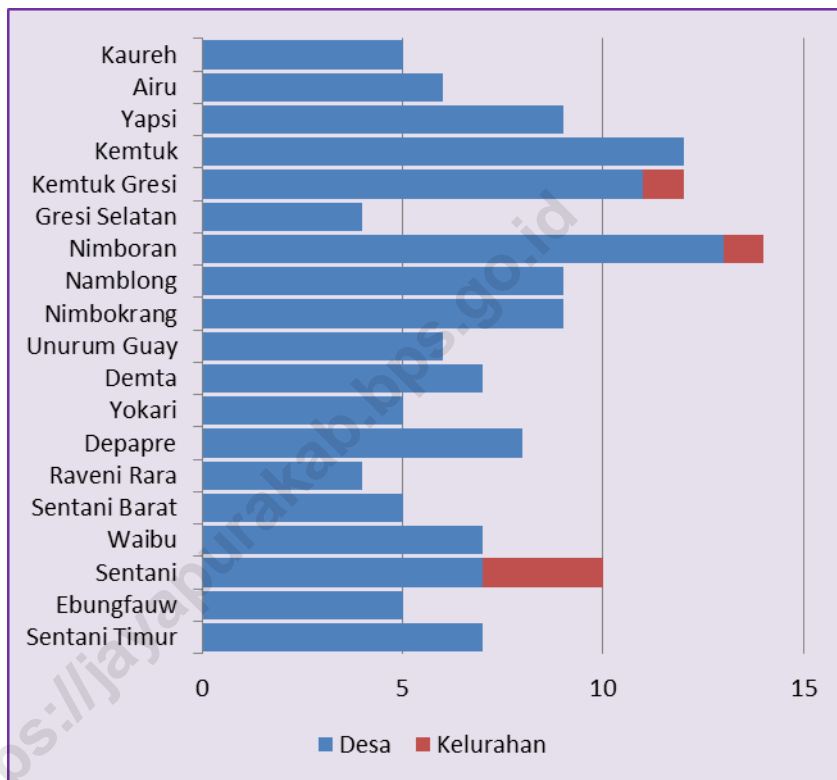
Kabupaten Jayapura
terbagi atas 19 Distrik dengan
jumlah desa sebanyak 139 dan 5
kelurahan.

*Jayapura regency is divided
into 19 district which has 139 village
and 5 sub district.*

Jumlah pegawai negeri sipil
di kabupaten Jayapura pada tahun
2017 sebanyak 3.997 orang yang
terdiri dari 2.088 pegawai laki-laki
dan 1.909 pegawai perempuan

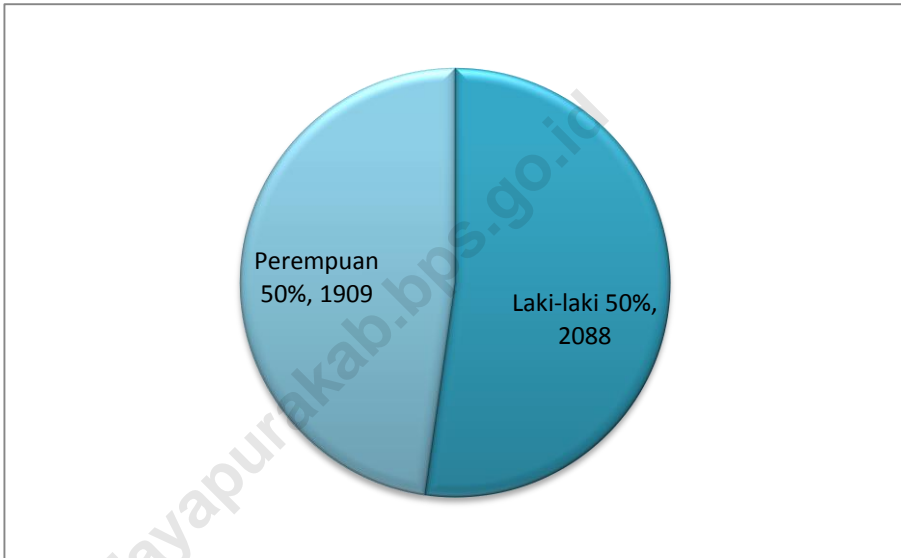
*The number of civil
servants in Jayapura Regency in
2017 are 3.997 persons which has
2.088 male civil servants and 1.909
female civil servants.*

Gambar : 3.1 Jumlah Desa dan Kelurahan di Kabupaten Jayapura
 Figure Number of Village and Urban Village in Jayapura Regency 2017



Sumber : Pemerintah Kabupaten Jayapura
 Source : Government of Jayapura Regency

Gambar : 3.2 Banyaknya Pegawai Negeri Sipil Menurut Jenis Kelamin di Kabupaten Jayapura
Number of Civil Servant by Sex Group in Jayapura Regency 2017



Sumber: Badan Kepegawaian Daerah Kab. Jayapura
Source :Regional Employee Board of jayapura Regency

Tabel : 3.1.1 Pembagian Wilayah Administratif Kabupaten Jayapura
 Table Administration Area by District in Jayapura Regency
 2017

No	Distrik/ District	Jumlah Desa/Kelurahan Number of Village/Sub District	
		Desa/Village	Kelurahan/ Urban Village
(1)	(2)	(3)	(4)
1	Kaureh	5	-
2	Airu	6	-
3	Yapsi	9	-
4	Kemtuk	12	-
5	Kemtuk Gresi	11	1
6	Gresi Selatan	4	-
7	Nimboran	13	1
8	Namblong	9	-
9	Nimbokrang	9	-
10	Unurum Guay	6	-
11	Demta	7	-
12	Yokari	5	-
13	Depapre	8	-
14	Raveni Rara	4	-
15	Sentani Barat	5	-
16	Waibu	7	-
17	Sentani	7	3
18	Ebungfauw	5	-
19	Sentani Timur	7	-
Jumlah/Total		139	5

Sumber : Pemerintah Kabupaten Jayapura
 Source : Government of Jayapura Regency

Tabel : 3.1.2 Nama Kampung/Kelurahan Menurut Distrik di Kabupaten Jayapura
 Table Names of Village/Urban Village by District in Jayapura Regency

Distrik /District	Nama Kampung dan Kelurahan/ Village and Urban Village Name
(1)	(2)
KAUREH	<ol style="list-style-type: none"> 1. Soskotek 2. Lapua 3. Sebum 4. Umbron 5. Yadauw
AIRU	<ol style="list-style-type: none"> 1. Pagai 2. Hulu Atas 3. Aurina 4. Muara Nawa 5. Kamikaru 6. Naira
YAPSI	<ol style="list-style-type: none"> 1. Tabeyan 2. Ongan Jaya 3. Kwarja 4. Bumi Sahaja 5. Nawa Mulya 6. Nawa Mukti 7. Takwa Bangun 8. Purnawa Jati 9. Bundru
KEMTUK	<ol style="list-style-type: none"> 1. Kwansu 2. Nambon 3. Namei 4. Mamda 5. Mandayawan 6. Sama 7. Soaib 8. Sabeab Kecil 9. Sekori 10. Skoaim 11. Aib 12. Benggwin Progo

Sumber : Pemerintah Kabupaten Jayapura

Source : Government of Jayapura Regency
Tabel/Table 3.1.2 Lanjutan/Continued

Distrik /District	Nama Kampung dan Kelurahan/ Village and Urban Village Name
(1)	(2)
KEMTUK GRESI	<ol style="list-style-type: none"> 1. Nembu Gresi 2. Ibul 3. Hatib 4. Bring 5. Pupehabu 6. Damoi Kati 7. Demetim 8. Yanbra 9. Braso 10. Jagrang 11. Swentab 12. Hyansip
GRESI SELATAN	<ol style="list-style-type: none"> 1. Klaisu 2. Bangai 3. Iwon 4. Omon
NIMBORAN	<ol style="list-style-type: none"> 1. Yenggu 2. Oyengsi 3. Singgriway 4. Tabri 5. Gemebs 6. Singgri 7. Meyu 8. Benyom 9. Kuipons 10. Imsar 11. Kaitemung 12. Kuwase 13. Pobaim 14. Yenggu Baru

Sumber : Pemerintah Kabupaten Jayapura
Source : Government of Jayapura Regency

Tabel/Table 3.1.2 Lanjutan/Continued

Distrik /District	Nama Kampung dan Kelurahan/ Village and Urban Village Name
(1)	(2)
NAMBLONG/NIMBORAN TIMUR	<ol style="list-style-type: none"> 1. Sanggai 2. Sarmai Atas 3. Sarmai Bawah 4. Yakasib 5. Besum 6. Karya Bumi 7. Imestum 8. Sumbe 9. Hanggai Hamong
NIMBOKRANG	<ol style="list-style-type: none"> 1. Benyom Jaya I 2. Benyom Jaya II 3. Nembukrang 4. Nimbokrang Sari 5. Berab 6. Wahab 7. Hamongkrang 8. Bunyom 9. Rheapang Muaib
UNURUM GUAY	<ol style="list-style-type: none"> 1. Guriyad 2. Sentosa 3. Beneik 4. Garusa 5. Sawesuma 6. Nandalzi

Sumber : Pemerintah Kabupaten Jayapura

Source : Government of Jayapura Regency

Tabel/Table 3.1.2 Lanjutan/Continued

Distrik /District	Nama Kampung dan Kelurahan/ Village and Urban Village Name
(1)	(2)
DEMTA	<ol style="list-style-type: none"> 1. Kamdera 2. Muaif 3. Ambora 4. Yaugapsa 5. Demta Kota 6. Yakore 7. Muris Kecil
YOKARI	<ol style="list-style-type: none"> 1. Maruway 2. Meukisi 3. Endokisi 4. Snamai 5. Buseryo
DEPAPRE	<ol style="list-style-type: none"> 1. Kendate 2. Entiyebo 3. Waiya 4. Tablasupa 5. Yepase 6. Wambena 7. Yewena 8. Doromena
RAVENI RARA	<ol style="list-style-type: none"> 1. Yongsu Sapari 2. Yongsu Dosoyo 3. Newa 4. Necheibe / Nehiba / Nacha Tawa

Sumber : Pemerintah Kabupaten Jayapura
 Source : Government of Jayapura Regency

Tabel/Table 3.1.2 Lanjutan/Continued

Distrik /District	Nama Kampung dan Kelurahan/ Village and Urban Village Name
(1)	(2)
SENTANI BARAT	<ol style="list-style-type: none"> 1. Sabron Sari 2. Sabron Yoru 3. Dosai 4. Waibron 5. Maribu
WAIBU	<ol style="list-style-type: none"> 1. Dondai 2. Kwadeware 3. Yakonde 4. Sosiri 5. Doyo Lama 6. Doyo Baru 7. Bambar
SENTANI	<ol style="list-style-type: none"> 1. Hobong 2. Ifale / Ajau 3. Yoboy / Kehusa /Kehiran 4. Dobonsolo 5. Yobeh 6. Ifar Besar 7. Sentani Kota 8. Sereh 9. Hinekombe 10. Yahim

Sumber : Pemerintah Kabupaten Jayapura

Source : Government of Jayapura Regency

Tabel/Table 3.1.2 Lanjutan/Continued

Distrik /District	Nama Kampung dan Kelurahan/ Village and Urban Village Name
(1)	(2)
EBUNGFAU	<ol style="list-style-type: none"> 1. Babrongko 2. Simporo 3. Khameyaka 4. Atabar 5. Ebungfa
SENTANI TIMUR	<ol style="list-style-type: none"> 1. Puai 2. Itakiwa 3. Asei Besar 4. Asei Kecil 5. Nolakla 6. Nendali 7. Yokiwa

Sumber : Pemerintah Kabupaten Jayapura
Source : Government of Jayapura Regency

Tabel : 3.2.1 Banyaknya Pegawai Negeri Sipil Menurut Golongan di Kabupaten Jayapura
Table Number of Civil Servant by Rank in Jayapura Regency 2017

No	Nama Satuan Kerja/ Unit Name	Golongan / Rank I				Jumlah / Total
		I/a	I/b	I/c	I/d	
(1)	(2)	(3)	(4)	(5)	(6)	(7)
1	Sekretariat Daerah	1	-	3	-	4
2	Sekretariat DPRD	1	-	-	-	1
3	Badan Pengelola Pendapatan Daerah	-	-	-	-	-
4	Badan Kepegawaian Dan Pengembangan Sumber Daya Manusia	-	-	-	-	-
5	Badan Kesatuan Bangsa dan politik	-	-	-	-	-
6	Badan Penanggulangan Bencana Daerah	-	-	1	-	1
7	Badan Penelitian Dan Pengembangan Daerah	-	-	1	-	1
8	Badan Pengelolaan Keuangan Dan Aset Daerah	-	-	-	-	-
9	Badan Perencanaan Pembangunan Daerah	-	-	-	-	-
10	Dinas Kependudukan Dan Pencatatan Sipil	-	-	-	-	-
11	Dinas Kebudayaan Dan Pariwisata	-	-	1	-	1
12	Dinas Kelautan Dan Perikanan	-	-	1	2	3
13	Dinas Kesehatan	-	-	1	-	1
14	Dinas Ketahanan Pangan	-	-	-	-	-

Sumber: Badan Kepegawaian Daerah Kab. Jayapura
 Source :Regional Employee Board of jayapura Regency

Tabel/Table 3.2.1 Lanjutan/Continued

No	Nama Satuan Kerja/ Unit Name	Golongan / Rank I				Jumlah / Total
		I/a	I/b	I/c	I/d	
(1)	(2)	(3)	(4)	(5)	(6)	(7)
15	Dinas Komunikasi Dan Informatika	-	-	-	-	-
16	Dinas Koperasi, Usaha Kecil Dan Menengah	-	-	-	-	-
17	Dinas Lingkungan Hidup Daerah	-	-	1	-	1
18	Dinas Pekerjaan Umum Dan Penataan Ruang	-	-	-	-	-
19	Dinas Pemberdayaan Masyarakat Kampung	-	-	-	-	-
20	Dinas Pemberdayaan Perempuan Dan Perlindungan Anak	-	-	-	-	-
21	Dinas Pemuda Dan Olahraga	-	-	-	-	-
22	Dinas Penanaman Modal Dan Pelayanan Terpadu Satu Pintu	-	-	-	-	-
23	Dinas Pendidikan Kabupaten Jayapura	1	4	22	6	33
24	Dinas Pengendalian Penduduk Dan Keluarga Berencana	-	-	-	-	-
25	Dinas Perhubungan	-	-	2	-	2
26	Dinas Perindustrian Dan Perdagangan	-	-	-	-	-
27	Dinas Perkebunan Dan Peternakan	1	-	1	-	2
28	Dinas Perpustakaan Dan Kearsipan	-	-	-	-	-

Sumber: Badan Kepegawaian Daerah Kab. Jayapura
Source :Regional Employee Board of jayapura Regency

Tabel/Table 3.2.1 Lanjutan/Continued

No	Nama Satuan Kerja/ Unit Name	Golongan / Rank I				Jumlah / Total
		I/a	I/b	I/c	I/d	
(1)	(2)	(3)	(4)	(5)	(6)	(7)
29	Dinas Pertanahan, Perumahan Dan Kawasan Pemukiman	-	-	2	-	2
30	Dinas Sosial	-	-	-	-	-
31	Dinas Tanaman Pangan Dan Holtikultura	-	-	1	1	2
32	Dinas Tenaga Kerja Dan Transmigrasi	-	-	-	-	-
33	Inspektorat	-	-	-	-	-
34	Satuan Polisi Pamong Praja	-	-	1	1	2
35	Distrik - Distrik	12	5	18	15	50
Jumlah/Total		16	9	56	25	106

Sumber: Badan Kepegawaian Daerah Kab. Jayapura

Source :Regional Employee Board of jayapura Regency

Tabel/Table 3.2.1 Lanjutan/Continued

No	Nama Satuan Kerja/ Unit Name	Golongan / Rank II				Jumlah / Total
		II/a	II/b	II/c	II/d	
(1)	(2)	(3)	(4)	(5)	(6)	(7)
1	Sekretariat Daerah	8	10	13	7	38
2	Sekretariat DPRD	2	-	6	1	9
3	Badan Pengelola Pendapatan Daerah	6	2	3	5	16
4	Badan Kepegawaian Dan Pengembangan Sumber Daya Manusia	3	3	2	1	9
5	Badan Kesatuan Bangsa dan politik	1	4	2	2	9
6	Badan Penanggulangan Bencana Daerah	2	1	2	-	5
7	Badan Penelitian Dan Pengembangan Daerah Badan Pengelolaan	-	-	3	-	3
8	Keuangan Dan Aset Daerah	3	-	3	1	7
9	Badan Perencanaan Pembangunan Daerah	1	-	2	2	5
10	Dinas Kependudukan Dan Pencatatan Sipil	3	-	2	2	7
11	Dinas Kebudayaan Dan Pariwisata	1	1	-	3	5
12	Dinas Kelautan Dan Perikanan	-	-	-	-	-
13	Dinas Kesehatan	20	35	135	118	308
14	Dinas Ketahanan Pangan	1	3	4	5	13

Sumber: Badan Kepegawaian Daerah Kab. Jayapura

Source :Regional Employee Board of jayapura Regency

Tabel/Table 3.2.1 Lanjutan/Continued

No	Nama Satuan Kerja/ Unit Name	Golongan / Rank II				Jumlah / Total
		II/a	II/b	II/c	II/d	
(1)	(2)	(3)	(4)	(5)	(6)	(7)
15	Dinas Komunikasi Dan Informatika	-	2	-	1	3
16	Dinas Koperasi, Usaha Kecil Dan Menengah	-	-	-	2	2
17	Dinas Lingkungan Hidup Daerah	-	1	4	4	9
18	Dinas Pekerjaan Umum Dan Penataan Ruang	7	3	1	2	13
19	Dinas Pemberdayaan Masyarakat Kampung	2	2	1	-	5
20	Dinas Pemberdayaan Perempuan Dan Perlindungan Anak	2	1	1	1	5
21	Dinas Pemuda Dan Olahraga	2	1	3	4	10
22	Dinas Penanaman Modal Dan Pelayanan Terpadu Satu Pintu	-	2	4	-	6
23	Dinas Pendidikan Kabupaten Jayapura	156	70	83	52	361
24	Dinas Pengendalian Penduduk Dan Keluarga Berencana	1	2	2	1	6
25	Dinas Perhubungan	33	3	2	4	42
26	Dinas Perindustrian Dan Perdagangan	1	-	3	-	4
27	Dinas Perkebunan Dan Peternakan	3	1	9	1	14
28	Dinas Perpustakaan Dan Kearsipan	-	2	6	1	9

Sumber: Badan Kepegawaian Daerah Kab. Jayapura
Source :Regional Employee Board of jayapura Regency

Tabel/Table 3.2.1 Lanjutan/Continued

No	Nama Satuan Kerja/ Unit Name	Golongan / Rank II				Jumlah / Total
		II/a	II/b	II/c	II/d	
(1)	(2)	(3)	(4)	(5)	(6)	(7)
29	Dinas Pertanahan, Perumahan Dan Kawasan Pemukiman	4	-	1	1	6
30	Dinas Sosial	1	-	1	-	2
31	Dinas Tanaman Pangan Dan Holtikultura	7	3	3	-	13
32	Dinas Tenaga Kerja Dan Transmigrasi	1	-	1	2	4
33	Inspektorat	-	-	1	1	2
34	Satuan Polisi Pamong Praja	1	2	7	7	17
35	Distrik - Distrik	83	53	61	29	226
Jumlah/Total		355	207	371	260	1193

Sumber: Badan Kepegawaian Daerah Kab. Jayapura
 Source :Regional Employee Board of jayapura Regency

Tabel/Table 3.2.1 Lanjutan/Continued

No	Nama Satuan Kerja/ Unit Name	Golongan / Rank III				Jumlah / Total
		III/a	III/b	III/c	III/d	
(1)	(2)	(3)	(4)	(5)	(6)	(7)
1	Sekretariat Daerah	10	16	17	20	63
2	Sekretariat DPRD	3	7	5	4	19
3	Badan Pengelola Pendapatan Daerah	2	3	7	6	18
4	Badan Kepegawaian Dan Pengembangan Sumber Daya Manusia	7	10	7	1	25
5	Badan Kesatuan Bangsa dan politik	2	3	5	5	15
6	Badan Penanggulangan Bencana Daerah	2	5	8	4	19
7	Badan Penelitian Dan Pengembangan Daerah	2	5	3	5	15
8	Badan Pengelolaan Keuangan Dan Aset Daerah	7	11	7	7	32
9	Badan Perencanaan Pembangunan Daerah	4	18	5	7	34
10	Dinas Kependudukan Dan Pencatatan Sipil		6	4	7	17
11	Dinas Kebudayaan Dan Pariwisata	3	6	5		14
12	Dinas Kelautan Dan Perikanan	1	9	4	9	23
13	Dinas Kesehatan	125	128	84	46	383
14	Dinas Ketahanan Pangan	29	13	17	18	77

Sumber: Badan Kepegawaian Daerah Kab. Jayapura

Source :Regional Employee Board of jayapura Regency

Tabel/Table 3.2.1 Lanjutan/Continued

No	Nama Satuan Kerja/ Unit Name	Golongan / Rank III				Jumlah / Total
		III/a	III/b	III/c	III/d	
(1)	(2)	(3)	(4)	(5)	(6)	(7)
15	Dinas Komunikasi Dan Informatika		3	3	4	10
16	Dinas Koperasi, Usaha Kecil Dan Menengah	3	6	3	8	20
17	Dinas Lingkungan Hidup Daerah	6	12	11	17	46
18	Dinas Pekerjaan Umum Dan Penataan Ruang	8	14	12	5	39
19	Dinas Pemberdayaan Masyarakat Kampung	5	3	6	3	17
20	Dinas Pemberdayaan Perempuan Dan Perlindungan Anak	2	1	5	6	14
21	Dinas Pemuda Dan Olahraga	1	2	2	9	14
22	Dinas Penanaman Modal Dan Pelayanan Terpadu Satu Pintu	5	5	4	8	22
23	Dinas Pendidikan Kabupaten Jayapura	166	226	149	169	710
24	Dinas Pengendalian Penduduk Dan Keluarga Berencana	2	3	3	3	11
25	Dinas Perhubungan	9	6	6	13	34
26	Dinas Perindustrian Dan Perdagangan	6	3	3	3	15
27	Dinas Perkebunan Dan Peternakan	5	16	13	10	44
28	Dinas Perpustakaan Dan Kearsipan	3	4	1	4	12

Sumber: Badan Kepegawaian Daerah Kab. Jayapura
Source :Regional Employee Board of jayapura Regency

Tabel/Table 3.2.1 Lanjutan/Continued

No	Nama Satuan Kerja/ Unit Name	Golongan / Rank III				Jumlah / Total
		III/a	III/b	III/c	III/d	
(1)	(2)	(3)	(4)	(5)	(6)	(7)
29	Dinas Pertanahan, Perumahan Dan Kawasan Pemukiman	5	12	12	8	37
30	Dinas Sosial	3	1	6	4	14
31	Dinas Tanaman Pangan Dan Holtikultura	10	14	8	10	42
32	Dinas Tenaga Kerja Dan Transmigrasi	1	5	6	4	16
33	Inspektorat	6	10	3	5	24
34	Satuan Polisi Pamong Praja	6		3	2	11
35	Distrik - Distrik	44	37	60	41	182
Jumlah/Total		493	623	497	475	2088

Sumber: Badan Kepegawaian Daerah Kab. Jayapura

Source :Regional Employee Board of jayapura Regency

Tabel/Table 3.2.1 Lanjutan/Continued

No	Nama Satuan Kerja/ Unit Name	Golongan / Rank IV				Jumlah / Total
		IV/a	IV/b	IV/c	IV/d	
(1)	(2)	(3)	(4)	(5)	(6)	(7)
1	Sekretariat Daerah	9	9	4	1	23
2	Sekretariat DPRD	2	2	1	-	5
3	Badan Pengelola Pendapatan Daerah	1	4	-	-	5
4	Badan Kepegawaian Dan Pengembangan Sumber Daya Manusia	3	1	-	-	4
5	Badan Kesatuan Bangsa dan politik	3	2	-	-	5
6	Badan Penanggulangan Bencana Daerah	2	3	-	-	5
7	Badan Penelitian Dan Pengembangan Daerah	3	5	-	-	8
8	Badan Pengelolaan Keuangan Dan Aset Daerah	1	2	-	-	3
9	Badan Perencanaan Pembangunan Daerah	3	2	-	-	5
10	Dinas Kependudukan Dan Pencatatan Sipil	2	2	-	-	4
11	Dinas Kebudayaan Dan Pariwisata	-	-	1	-	1
12	Dinas Kelautan Dan Perikanan	3	1	1	-	5
13	Dinas Kesehatan	18	4	1	-	23
14	Dinas Ketahanan Pangan	7	5	1	-	13

Sumber: Badan Kepegawaian Daerah Kab. Jayapura
Source :Regional Employee Board of jayapura Regency

Tabel/Table 3.2.1 Lanjutan/Continued

No	Nama Satuan Kerja/ Unit Name	Golongan / Rank IV				Jumlah / Total
		IV/a	IV/b	IV/c	IV/d	
(1)	(2)	(3)	(4)	(5)	(6)	(7)
15	Dinas Komunikasi Dan Informatika	-	-	1	-	1
16	Dinas Koperasi, Usaha Kecil Dan Menengah	1	1	-	-	2
17	Dinas Lingkungan Hidup Daerah	3	1	2	-	6
18	Dinas Pekerjaan Umum Dan Penataan Ruang	4	-	-	-	4
19	Dinas Pemberdayaan Masyarakat Kampung	2	1	1	-	4
20	Dinas Pemberdayaan Perempuan Dan Perlindungan Anak	4	1	1	-	6
21	Dinas Pemuda Dan Olahraga	4	2	-	-	6
22	Dinas Penanaman Modal Dan Pelayanan Terpadu Satu Pintu	5	3	-	-	8
23	Dinas Pendidikan Kabupaten Jayapura	317	75	-	-	392
24	Dinas Pengendalian Penduduk Dan Keluarga Berencana	4	1	-	-	5
25	Dinas Perhubungan	2	-	-	-	2
26	Dinas Perindustrian Dan Perdagangan	1	3	1	-	5
27	Dinas Perkebunan Dan Peternakan	4	3	-	-	7
28	Dinas Perpustakaan Dan Kearsipan	2	1	-	-	3

Sumber: Badan Kepegawaian Daerah Kab. Jayapura
Source :Regional Employee Board of jayapura Regency

Tabel/Table 3.2.1 Lanjutan/Continued

No	Nama Satuan Kerja/ Unit Name	Golongan / Rank IV				Jumlah / Total
		IV/a	IV/b	IV/c	IV/d	
(1)	(2)	(3)	(4)	(5)	(6)	(7)
29	Dinas Pertanahan, Perumahan Dan Kawasan Pemukiman	1	1	1	-	3
30	Dinas Sosial	4	1	-	-	5
31	Dinas Tanaman Pangan Dan Holtikultura	3	1	-	-	4
32	Dinas Tenaga Kerja Dan Transmigrasi	-	1	2	-	3
33	Inspektorat	3	3	1	-	7
34	Satuan Polisi Pamong Praja	-	2	-	-	2
35	Distrik - Distrik	11	1	-	-	12
Jumlah/Total		432	144	19	1	596

Sumber: Badan Kepegawaian Daerah Kab. Jayapura

Source :Regional Employee Board of jayapura Regency

Tabel : 3.2.2 Banyaknya Pegawai Negeri Sipil Menurut Eselon di Kabupaten Jayapura
 Table Number of Civil Servant by Eselon in Jayapura Regency 2017

No	Nama Satuan Kerja/ Unit Name	Eselon								Jumlah Total
		I		II		III		IV		
		a	b	a	b	A	b	a	b	
(1)	(2)	(3)	(4)	(5)	(6)	(7)	(8)	(9)	(10)	(11)
1	Sekretariat Daerah	-	-	1	5	4		15	-	25
2	Sekretariat DPRD	-	-	-	1	3		7	-	11
3	Badan Pengelola Pendapatan Daerah	-	-	-	1	1	3	9	-	14
4	Badan Kepegawaian Dan Pengembangan Sumber Daya Manusia	-	-	-	1	3	3	7	-	14
5	Badan Kesatuan Bangsa dan politik	-	-	-		1	4	12	-	17
6	Badan Penanggulangan Bencana Daerah	-	-	-	1	1	4	11	-	17
7	Badan Penelitian Dan Pengembangan Daerah	-	-	-	1	1	3	7	-	12
8	Badan Pengelolaan Keuangan Dan Aset Daerah	-	-	-	1	1	4	11	-	17
9	Badan Perencanaan Pembangunan Daerah	-	-	-	1	1	3	11	-	16
10	Dinas Kependudukan Dan Pencatatan Sipil	-	-	-	1	1	3	9	-	14
11	Dinas Kebudayaan Dan Pariwisata	-	-	-	1		3	8	-	12
12	Dinas Kelautan Dan Perikanan	-	-	-	1	1	2	8	-	12
13	Dinas Kesehatan	-	-	-	1	1	4	11	-	17
14	Dinas Ketahanan Pangan	-	-	-	1	1	3	10	-	15

Sumber: Badan Kepegawaian Daerah Kab. Jayapura
 Source :Regional Employee Board of jayapura Regency

Tabel/Table 3.2.2 Lanjutan/Continued

No	Nama Satuan Kerja/ Unit Name	Eselon								Jumlah/ total
		I		II		III		IV		
		a	b	a	b	a	b	a	b	
(1)	(2)	(3)	(4)	(5)	(6)	(7)	(8)	(9)	(10)	(11)
15	Dinas Komunikasi Dan Informatika	-	-	-	1	-	1	7	-	9
16	Dinas Koperasi, Usaha Kecil Dan Menengah	-	-	-	1	1	1	5	-	8
17	Dinas Lingkungan Hidup Daerah	-	-	-	1	-	4	11	-	16
18	Dinas Pekerjaan Umum Dan Penataan Ruang	-	-	-	-	1	3	10	-	14
19	Dinas Pemberdayaan Masyarakat Kampung	-	-	-	1	1	2	8	-	12
20	Dinas Pemberdayaan Perempuan Dan Perlindungan Anak	-	-	-	1	1	4	10	-	16
21	Dinas Pemuda Dan Olahraga	-	-	-	1	1	4	11	-	17
22	Dinas Penanaman Modal Dan Pelayanan Terpadu Satu Pintu	-	-	-	1	1	4	11	-	17
23	Dinas Pendidikan Kabupaten Jayapura	-	-	-	1	1	4	16	-	22
24	Dinas Pengendalian Penduduk Dan Keluarga Berencana	-	-	-	1	-	2	3	-	6
25	Dinas Perhubungan	-	-	-	1	-	4	11	-	16
26	Dinas Perindustrian Dan Perdagangan	-	-	-	1	1	2	7	-	11
27	Dinas Perkebunan Dan Peternakan	-	-	-	1	-	4	8	-	13
28	Dinas Perpustakaan Dan Kearsipan	-	-	-	1	-	1	6	-	8

Sumber: Badan Kepegawaian Daerah Kab. Jayapura

Source :Regional Employee Board of jayapura Regency

Tabel/Table 3.2.2 Lanjutan/Continued

No	Nama Satuan Kerja/ Unit Name	Eselon								Jumlah/ Total
		I		II		III		IV		
		a	b	a	B	a	b	a	b	
(1)	(2)	(3)	(4)	(5)	(6)	(7)	(8)	(9)	(10)	(11)
29	Dinas Pertanahan, Perumahan Dan Kawasan Pemukiman	-	-	-	1	-	3	8	-	12
30	Dinas Sosial	-	-	-	1	1	3	9	-	14
31	Dinas Tanaman Pangan Dan Holtikultura	-	-	-	1	-	3	7	-	11
32	Dinas Tenaga Kerja Dan Transmigrasi	-	-	-	1	-	2	8	-	11
33	Inspektorat	-	-	-	-	8	-	3	-	11
34	Satuan Polisi Pamong Praja	-	-	-	-	1	-	6	-	7
35	Distrik - Distrik	-	-	-	-	18	-	114	-	132
Jumlah/Total		-	-	1	34	56	90	415	-	596

Sumber: Badan Kepegawaian Daerah Kab. Jayapura
Source :Regional Employee Board of jayapura Regency

Tabel : 3.2.3 Banyaknya Pegawai Negeri Sipil Menurut Tingkat Pendidikan di Kabupaten Jayapura
Table Number of Civil Servant by Education in Jayapura Regency 2017

No	Nama Satuan Kerja/ Unit Name	Tingkat Pendidikan / Education					
		SD	SMP	SMA	SMK	D-I	D-II
(1)	(2)	(3)	(4)	(5)	(6)	(7)	(8)
1	Sekretariat Daerah	2	3	32	8	1	-
2	Sekretariat DPRD	1	1	11	1		-
3	Badan Pengelola Pendapatan Daerah	-	-	16	3	2	-
4	Badan Kepegawaian Dan Pengembangan Sumber Daya Manusia	-	-	4	5	-	-
5	Badan Kesatuan Bangsa dan politik	-	-	9	5	-	-
6	Badan Penanggulangan Bencana Daerah	-	1	9	5	-	-
7	Badan Penelitian Dan Pengembangan Daerah	-	1	1	3	-	-
8	Badan Pengelolaan Keuangan Dan Aset Daerah	-	-	7	5	-	-
9	Badan Perencanaan Pembangunan Daerah	-	1	5	6	-	-
10	Dinas Kependudukan Dan Pencatatan Sipil	-	-	9	5	-	-
11	Dinas Kebudayaan Dan Pariwisata	1	1	9	3	-	-
12	Dinas Kelautan Dan Perikanan	-	-	7	4	-	-
13	Dinas Kesehatan	-	1	13	175	22	-
14	Dinas Ketahanan Pangan	-	-	2	23	-	-

Sumber: Badan Kepegawaian Daerah Kab. Jayapura
 Source :Regional Employee Board of jayapura Regency

Tabel/Table 3.2.3 Lanjutan/Continued

No	Nama Satuan Kerja/ Unit Name	Tingkat Pendidikan / Education					
		SD	SMP	SMA	SMK	D-I	D-II
(1)	(2)	(3)	(4)	(5)	(6)	(7)	(8)
15	Dinas Komunikasi Dan Informatika	-	-	-	2	-	-
16	Dinas Koperasi, Usaha Kecil Dan Menengah	-	-	1	3	-	1
17	Dinas Lingkungan Hidup Daerah	-	1	11	9	-	2
18	Dinas Pekerjaan Umum Dan Penataan Ruang	-	-	13	15	-	-
19	Dinas Pemberdayaan Masyarakat Kampung	-	-	11	-	-	-
20	Dinas Pemberdayaan Perempuan Dan Perlindungan Anak	-	-	4	3	-	-
21	Dinas Pemuda Dan Olahraga	-	-	8	6	-	-
22	Dinas Penanaman Modal Dan Pelayanan Terpadu Satu Pintu	-	1	5	6	-	-
23	Dinas Pendidikan Kabupaten Jayapura	10	4	127	293	6	279
24	Dinas Pengendalian Penduduk Dan Keluarga Berencana	-	-	4	3	-	-
25	Dinas Perhubungan	1	2	33	17	-	1
26	Dinas Perindustrian Dan Perdagangan	-	1	4	2	-	-
27	Dinas Perkebunan Dan Peternakan	1	2	14	11	-	-
28	Dinas Perpustakaan Dan Kearsipan	-	-	9	4	-	-

Sumber: Badan Kepegawaian Daerah Kab. Jayapura
 Source :Regional Employee Board of jayapura Regency

Tabel/Table 3.2.3 Lanjutan/Continued

No	Nama Satuan Kerja/ Unit Name	Tingkat Pendidikan / Education					
		SD	SMP	SMA	SMK	D-I	D-II
(1)	(2)	(3)	(4)	(6)	(7)	(8)	(6)
29	Dinas Pertanahan, Perumahan Dan Kawasan Pemukiman	3	-	6	11	-	-
30	Dinas Sosial	1	-	3	5	-	-
31	Dinas Tanaman Pangan Dan Holtikultura	2	-	7	20	1	-
32	Dinas Tenaga Kerja Dan Transmigrasi	-	-	2	3	-	1
33	Inspektorat	-	-	4	4	-	-
34	Satuan Polisi Pamong Praja	2	-	13	6	-	-
35	Distrik - Distrik	20	34	188	82	1	1
Jumlah/Total		42	65	601	756	32	285

Sumber: Badan Kepegawaian Daerah Kab. Jayapura

Source :Regional Employee Board of Jayapura Regency

Tabel/Table 3.2.3 Lanjutan/Continued

No	Nama Satuan Kerja/ Unit Name	Tingkat Pendidikan / Education			
		D-III	S-1	S-2	S-3
(1)	(2)	(3)	(4)	(5)	(6)
1	Sekretariat Daerah	5	66	9	2
2	Sekretariat DPRD	-	18	2	-
3	Badan Pengelola Pendapatan Daerah	1	13	4	-
4	Badan Kepegawaian Dan Pengembangan Sumber Daya Manusia	5	21	5	-
5	Badan Kesatuan Bangsa dan politik	1	12	2	-
6	Badan Penanggulangan Bencana Daerah	-	13	2	-
7	Badan Penelitian Dan Pengembangan Daerah	2	18	1	1
8	Badan Pengelolaan Keuangan Dan Aset Daerah	3	21	6	-
9	Badan Perencanaan Pembangunan Daerah	3	25	4	-
10	Dinas Kependudukan Dan Pencatatan Sipil	3	9	2	-
11	Dinas Kebudayaan Dan Pariwisata	7	8	2	-
12	Dinas Kelautan Dan Perikanan	4	14	2	-
13	Dinas Kesehatan	378	110	16	-
14	Dinas Ketahanan Pangan	3	73	2	-

Sumber: Badan Kepegawaian Daerah Kab. Jayapura

Source :Regional Employee Board of jayapura Regency

Tabel/Table 3.2.3 Lanjutan/Continued

No	Nama Satuan Kerja/ Unit Name	Tingkat Pendidikan / Education			
		D-III	S-1	S-2	S-3
(1)	(2)	(3)	(4)	(5)	(6)
15	Dinas Komunikasi Dan Informatika	1	9	2	-
16	Dinas Koperasi, Usaha Kecil Dan Menengah	4	15	-	-
17	Dinas Lingkungan Hidup Daerah	6	30	3	-
18	Dinas Pekerjaan Umum Dan Penataan Ruang	6	21	1	-
19	Dinas Pemberdayaan Masyarakat Kampung	3	9	2	-
20	Dinas Pemberdayaan Perempuan Dan Perlindungan Anak	2	15	1	-
21	Dinas Pemuda Dan Olahraga	2	13	1	-
22	Dinas Penanaman Modal Dan Pelayanan Terpadu Satu Pintu	2	19	3	-
23	Dinas Pendidikan Kabupaten Jayapura	111	632	37	-
24	Dinas Pengendalian Penduduk Dan Keluarga Berencana	4	9	2	-
25	Dinas Perhubungan	3	20	3	1
26	Dinas Perindustrian Dan Perdagangan	2	12	3	-
27	Dinas Perkebunan Dan Peternakan	2	35	2	-
28	Dinas Perpustakaan Dan Kearsipan	3	5	2	-

Sumber: Badan Kepegawaian Daerah Kab. Jayapura

Source :Regional Employee Board of jayapura Regency

Tabel/Table 3.2.3 Lanjutan/Continued

No	Nama Satuan Kerja/ Unit Name	Tingkat Pendidikan / Education			
		D-III	S-1	S-2	S-3
(1)	(2)	(3)	(4)	(5)	(6)
29	Dinas Pertanahan, Perumahan Dan Kawasan Pemukiman	1	23	4	-
30	Dinas Sosial	-	10	2	-
31	Dinas Tanaman Pangan Dan Holtikultura	3	24	4	-
32	Dinas Tenaga Kerja Dan Transmigrasi	-	17	-	-
33	Inspektorat	4	17	4	-
34	Satuan Polisi Pamong Praja	1	10	-	-
35	Distrik - Distrik	23	118	4	-
Jumlah/Total		598	1.484	139	4

Sumber: Badan Kepegawaian Daerah Kab. Jayapura

Source :Regional Employee Board of jayapura Regency

Tabel : 3.2.4 Banyaknya Pegawai Negeri Sipil Menurut Jenis Kelamin di Kabupaten Jayapura
Table Number of Civil Servant by Sex Group in Jayapura Regency 2017

No	Nama Satuan Kerja/ Unit Name	Jenis Kelamin / Sex		Jumlah Total
		Laki-laki Male	Perempuan Female	
(1)	(2)	(3)	(4)	(5)
1	Sekretariat Daerah	77	51	128
2	Sekretariat DPRD	24	10	34
3	Badan Pengelola Pendapatan Daerah	25	14	39
4	Badan Kepegawaian Dan Pengembangan Sumber Daya Manusia	22	18	40
5	Badan Kesatuan Bangsa dan politik	21	8	29
6	Badan Penanggulangan Bencana Daerah	23	7	30
7	Badan Penelitian Dan Pengembangan Daerah	10	17	27
8	Badan Pengelolaan Keuangan Dan Aset Daerah	20	22	42
9	Badan Perencanaan Pembangunan Daerah	25	19	44
10	Dinas Kependudukan Dan Pencatatan Sipil	9	19	28
11	Dinas Kebudayaan Dan Pariwisata	15	16	31
12	Dinas Kelautan Dan Perikanan	17	14	31
13	Dinas Kesehatan	163	552	715
14	Dinas Ketahanan Pangan	70	33	103

Sumber: Badan Kepegawaian Daerah Kab. Jayapura
 Source :Regional Employee Board of jayapura Regency

Tabel/Table 3.2.4 Lanjutan/Continued

No	Nama Satuan Kerja/ Unit Name	Jenis Kelamin / Sex		Jumlah Total
		Laki-laki Male	Perempuan Female	
(1)	(2)	(3)	(4)	(5)
15	Dinas Komunikasi Dan Informatika	6	8	14
16	Dinas Koperasi, Usaha Kecil Dan Menengah	9	15	24
17	Dinas Lingkungan Hidup Daerah	43	19	62
18	Dinas Pekerjaan Umum Dan Penataan Ruang	38	18	56
19	Dinas Pemberdayaan Masyarakat Kampung	18	7	25
20	Dinas Pemberdayaan Perempuan Dan Perlindungan Anak	6	19	25
21	Dinas Pemuda Dan Olahraga	15	15	30
22	Dinas Penanaman Modal Dan Pelayanan Terpadu Satu Pintu	14	22	36
23	Dinas Pendidikan Kabupaten Jayapura	609	890	1499
24	Dinas Pengendalian Penduduk Dan Keluarga Berencana	10	12	22
25	Dinas Perhubungan	54	26	80
26	Dinas Perindustrian Dan Perdagangan	13	11	24
27	Dinas Perkebunan Dan Peternakan	47	20	67
28	Dinas Perpustakaan Dan Kearsipan	13	11	24

Sumber: Badan Kepegawaian Daerah Kab. Jayapura

Source :Regional Employee Board of Jayapura Regency

Tabel/Table 3.2.4 Lanjutan/Continued

No	Nama Satuan Kerja/ Unit Name	Jenis Kelamin / Sex		Jumlah Total
		Laki-laki Male	Perempuan Female	
(1)	(2)	(3)	(4)	(5)
29	Dinas Pertanahan, Perumahan Dan Kawasan Pemukiman	37	11	48
30	Dinas Sosial	17	4	21
31	Dinas Tanaman Pangan Dan Holtikultura	33	28	61
32	Dinas Tenaga Kerja Dan Transmigrasi	12	11	23
33	Inspektorat	14	19	33
34	Satuan Polisi Pamong Praja	30	2	32
35	Distrik - Distrik	350	120	470
Jumlah / Total		1909	2088	3997

Sumber: Badan Kepegawaian Daerah Kab. Jayapura

Source :Regional Employee Board of Jayapura Regency

Tabel : 3.3.1 Jumlah Perangkat Daerah/Satuan Kerja di Lingkungan Pemda Kabupaten Jayapura
 Table Number of Government Office by Unit Name in Jayapura Regency 2017

No	Satuan Kerja/ Unit Name	Jumlah
(1)	(2)	(3)
1	SEKRETARIAT DAERAH /Regional Secretary ¹	1
2	SEKRETARIAT DPRD/Parliament Secretary ²	1
3	BADAN-BADAN/Beureau	7
4	DINAS-DINAS/Services	2
5	KANTOR-KANTOR/Offices	2
6	DISTRIK-DISTRIK/Districts	19
7	INSPEKORAT	1
8	SATUAN POLISI PAMONG PRAJA/Public order police squad	1
Jumlah/Total		34

Sumber : Bagian Organisasi dan Tata Laksana Setda Kabupaten Jayapura
 Source: Regional Secretary of Organisation and Governance of Jayapura Regency

¹11 Bagian, dan 3 Asisten

²3 Bagian

Tabel : 3.4.1 Jumlah Anggota DPRD Kabupaten Jayapura Menurut Fraksi Tingkat Pendidikan dan Jenis Kelamin
Table Number of Jayapura Regency Parliament Members By Fraction, Education and Sex 2017

No	Nama Fraksi/ Fraction	Tingkat Pendidikan/Education				Jenis Kelamin/Sex		Jumlah / Total
		SD	SLTP	SLTA	PT	L	P	
(1)	(2)	(3)	(4)	(5)	(6)	(7)	(8)	(9)
1	Partai NASDEM	-	-	3	4	6	1	7
2	Partai DEMOKRAT	-	-	1	3	4	-	4
3	Partai PDIP	-	-	4	-	4	-	4
4	Partai GOLKAR	-	-	1	2	3	-	3
5	Partai GERINDRA	-	-	1	2	3	-	3
6	Fraksi GABUNGAN	-	-	-	4	4	-	4
Jumlah/Total		-	-	10	15	24	1	25

Sumber : Sekretariat DPRD Kabupaten Jayapura
Source: Parliament Secretary Of Jayapura Regency

Tabel : 3.5.1 Jumlah Penyelesaian Tindak Lanjut Inspektorat di Kabupaten Jayapura
Table Total Completion Follow by Inspectorate in Jayapura Regency 2008-2017

Tahun/ Year	Temuan/ <i>Findings</i>	Selesai/ <i>Resolved</i>	Belum Selesai/ <i>Unresolved</i>
(1)	(2)	(3)	(4)
2008	-	-	-
2009	-	-	-
2010	-	-	-
2011	69	61	8
2012	12	4	8
2013	133	7	126
2014	509	389	120
2015	680	570	110
2016	404	95	309
2017	2190	494	1696

Sumber : Inspektorat Kabupaten Jayapura
Source : Inspectorate of Jayapura Regency

Tabel : 3.5.2 Jumlah Penyelesaian Tindak Lanjut BPK-RI
Di Kabupaten jayapura
*Table Total Completion Follow by BPK-RI in Jayapura Regency
2008-2017*

Tahun/ Year	Temuan/Findings	Selesai/Resolved	Belum Selesai/ Unresolved
(1)	(2)	(3)	(4)
2008	10	5	5
2009	6	4	2
2010	9	5	4
2011	18	9	9
2012	15	7	8
2013	8	7	1
2014	26	21	5
2015	11	9	2
2016	14	13	1
2017	11	1	10

Sumber : Inspektorat Kabupaten Jayapura
Source : *Inspectorate of Jayapura Regency*

Tabel : 3.5.3 Jumlah Kegiatan Pengawasan Inspektorat Di Kabupaten Jayapura
 Table : Number of Events by Inspectorate in Jayapura Regency
 2008-2016

Tahun/ Year	PKPT	Monitoring dan Evaluasi Pengadaan Barang dan Jasa	Pengaduan Masyarakat	TL Hasil Temuan Pengawasan	Reviu LPKD
(1)	(2)	(3)	(4)	(5)	(6)
2008	24 Obrik	16 Distrik	12 Kasus	32 SKPD	53 SKPD
2009	25 Obrik	19 Distrik	15 Kasus	33 SKPD	53 SKPD
2010	28 Obril	19 Distrik	8 Kasus	33 SKPD	53 SKPD
2011	19 Obrik	16 Distrik	6 Kasus	32 SKPD	53 SKPD
2012	15 Obrik	19 Distrik	4 Kasus	32 SKPD	54 SKPD
2013	--	--	--	--	--
2014	52 SKPD 144 Kampung	32 SKPD	10 Kasus	52 SKPD 144 Kampung	52 SKPD
2015	52 SKPD 144 Kampung	32 SKPD	8 Kasus	52 SKPD 144 Kampung	52 SKPD
2016	52 SKPD 144 Kampung	32 SKPD	4 Kasus	52 SKPD 144 Kampung	53 SKPD
2017	52 SKPD 144 Kampung	32 SKPD	4 Kasus	52 SKPD 144 Kampung	53 SKPD

Sumber : Inspektorat Kabupaten Jayapura

Source : Inspectorate of Jayapura Regency

Tabel : 3.6.1 Jumlah Buku Yang Diterbitkan Balitbangda Kabupaten Jayapura
 Table : Number of Book Published by Balitbangda of Jayapura Regency
 2012-2017

Tahun/Years	Jumlah Judul Buku/Number of Book Titles
(2)	(3)
2012	7
2013	6
2014	14
2015	15
2016	5
2017	3

Sumber : Badan Penelitian dan Pengembangan Daerah Kabupaten Jayapura
 Source : Research and Development Area of Jayapura Regency

Tabel : 3.7.1 Jumlah Buku Baru dan Judul Buku Baru Perpustakaan Daerah
 Table Number of New Book and Book Title of Regional Library
 2017

Bulan/ Month	Jumlah/ Buku Baru/New Books	Number Judul Buku/Book Title
(1)	(2)	(3)
Januari	-	-
Februari	-	-
Maret	-	-
April	-	-
Mei	-	-
Juni	-	-
Juli	-	-
Agustus	-	-
September	-	-
Oktober	-	-
November	567	1701
Desember	-	-
Jumlah/Total	567	1701

Sumber : Dinas Perpustakaan dan Kearsipan Kabupaten Jayapura
 Source : Library, and Archives of Jayapura Regency

Tabel : 3.7.2 Jumlah Pengunjung Perpustakaan Daerah
 Table : Number Visitors of Regional Library
 2011-2017

Tahun/Years	Jumlah Judul Buku/Number of Book Titles
(2)	(3)
2011	365
2012	375
2013	390
2014	451
2015	490
2016	520
2017	548

Sumber : Dinas Perpustakaan dan Kearsipan Kabupaten Jayapura
 Source : Library, and Archives of Jayapura Regency

4

Penduduk dan Tenaga Kerja

Population and Employment

Jumlah Penduduk
Population **1.25.975**

Laki-Laki
Men



66.307

Perempuan
Women



59.668

Penduduk Laki-Laki
terbanyak terdapat pada
kelompok umur
20-24 tahun



Penduduk Perempuan
terbanyak terdapat pada
kelompok umur
0-4 tahun

Tingkat Pengangguran Terbuka di Kabupaten Jayapura

Opened Unemployment Rate in Jayapura Regency

Laki-Laki
Men

13,98

Perempuan
Women

12.05

BAB/ Chapter IV

Penduduk dan Tenaga Kerja / Population and Labour

4.1 Penduduk

Jumlah penduduk 2017 di Kabupaten Jayapura berdasarkan hasil proyeksi BPS Kabupaten Jayapura berjumlah 125.975 orang, yang terdiri dari 66.307 penduduk laki-laki dan 59.668 penduduk perempuan. Dengan wilayah seluas 17.516,6 km persegi berarti tingkat kepadatan penduduk di Kabupaten Jayapura 7 jiwa/Km².

4.2 Tenaga Kerja

Jumlah pencari kerja terdaftar di Kabupaten Jayapura pada tahun 2017 sebanyak 2.025 orang terdiri dari 901 orang laki-laki dan 1.124 orang perempuan.

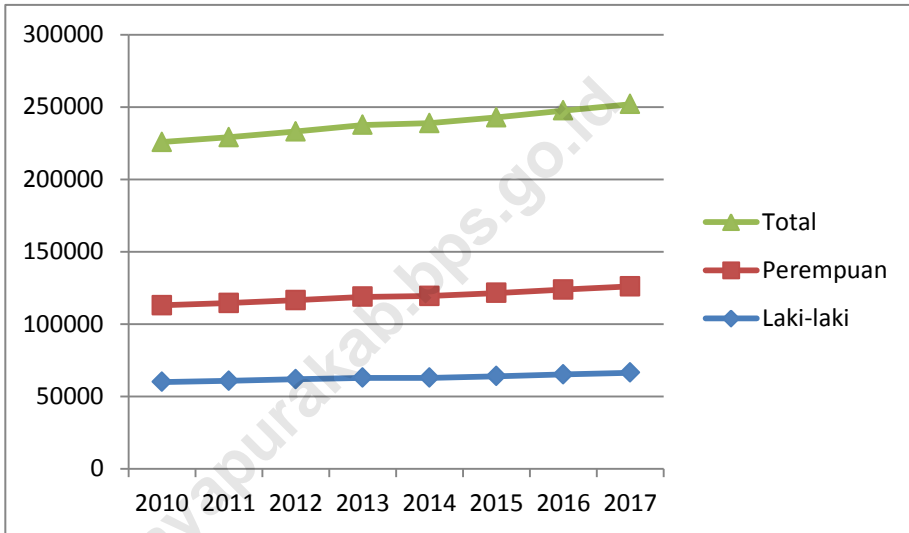
4.1 Population

The population of Jayapura Regency in 2017 based on the projection of BPS-Statistics Regency of Jayapura were 125.975 people, where 66.307 of them are male and 59.668 are female. The area of Jayapura Regency is 17.516,6 km² hence its population density were 7 persons/km².

4.2 Labour

The number of registered job seeker in Jayapura Regency in 2016 were 917 people consisting of 901 men and 1.124 women.

Gambar : 4.1 Grafik Perkembangan Jumlah Penduduk Menurut Jenis Kelamin di Kabupaten Jayapura
Figure Chart of Population Growth by Sex in Jayapura Regency 2010-2017 (Proyeksi/Projection)



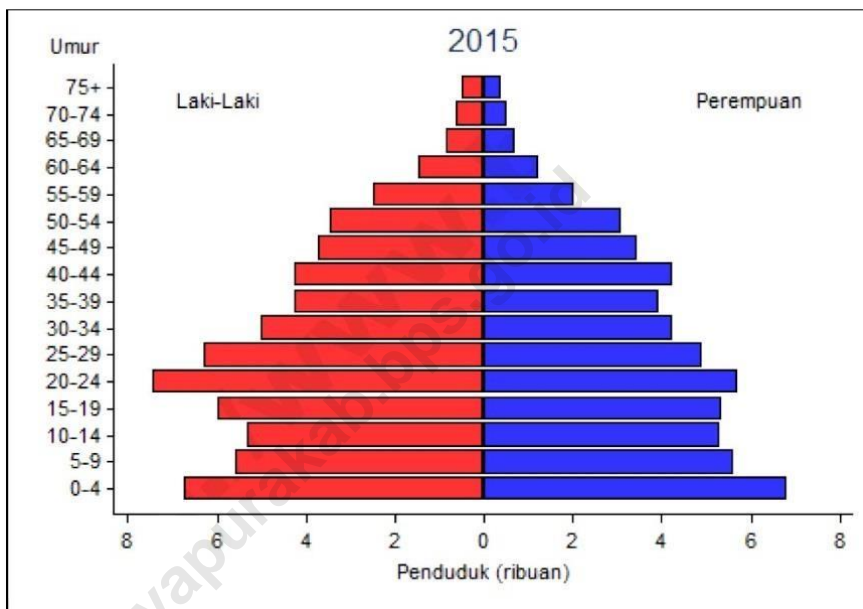
Sumber : BPS Kabupaten Jayapura
Source : BPS Jayapura Regency

Gambar : 4.2.

Piramida Penduduk Menurut Jenis Kelamin di Kabupaten Jayapura

Figure

Population Pyramid by Sex in Jayapura Regency 2015 (Proyeksi/Projection)



Sumber : BPS Kabupaten Jayapura

Source : BPS Jayapura Regency

Tabel : 4.1.1. Perkembangan Jumlah Penduduk Menurut Jenis Kelamin di Kabupaten Jayapura

Table Population Growth by Sex in Jayapura Regency 2008-2017 (Proyeksi/Projection)

Tahun/ Year	Laki-laki/ Male	Perempuan/ Female	Jumlah/ Total
(1)	(2)	(3)	(4)
2008	58,064	49,503	107,567
2009	60,245	49,660	109,905
2010	59,917	52,960	112,877
2011	60,700	53,809	114,509
2012	61,794	54,697	116,491
2013	62,788	56,001	118,789
2014	62,796	56,587	119,83
2015	63,891	57,519	121,410
2016	65,185	58,595	123,780
2017	66.307	59.668	125.975

Sumber : BPS Kabupaten Jayapura

Source : BPS Jayapura Regency

^{r)}Angka revisi

Tabel : 4.1.2 Penduduk Kabupaten Jayapura Menurut Golongan Umur
Table : Population by Age Group in Jayapura Regency
 2017 (Proyeksi/Projection)

Kelompok Umur/ Age Group	Laki-Laki/ Male	Perempuan/ Female	Jumlah/ Total
(1)	(2)	(3)	(4)
0 - 4	6.770	6.801	13.571
5 - 9	5.556	5.624	11.180
10 - 14	5.227	5.340	10.567
15 - 19	6.021	5.324	11.345
20 - 24	7.605	5.633	13.238
25 - 29	6.536	4.979	11.515
30 - 34	5.114	4.267	9.381
35 - 39	4.254	3.932	8.186
40 - 44	4.430	4.505	8.935
45 - 49	4.030	3.894	7.924
50 - 54	3.899	3.618	7.517
55 - 59	2.968	2.457	5.425
60 - 64	1.772	1.520	3.292
65 - 69	991	816	1.807
70 - 74	641	555	1.196
75+	493	403	896
Jumlah/Total	66.307	59.668	125.975

Sumber : BPS Kabupaten Jayapura

Source : BPS Jayapura Regency

Tabel : 4.1.3 Sebaran Penduduk Kabupaten Jayapura Menurut Distrik, Luas Wilayah dan Kepadatan 2017

Table *Population Distribution by District, Area and Density in Jayapura Regency 2017 (Proyeksi/Projection)*

No	Kecamatan/ District	Luas Wilayah/ Wide Area	JumlahPenduduk /Population	Kepadatan/ Density
		(Km ²)	Jiwa/Person	Jiwa/Km ²
(1)	(2)	(3)	(4)	(5)
1	Kaureh	4,357.9	6,925	1,58
2	Airu	3,099.0	1,041	0,33
3	Yapsi	1,291.3	6,363	4,93
4	Kemtuk	258.3	4,018	15,5
5	Kemtuk Gresi	182.4	4,613	25,29
6	Gresi Selatan	143.9	1,015	7.05
7	Nimboran	710.2	4,507	6.34
8	Namblong	193.7	3,328	17,18
9	Nimbokrang	774.8	7,048	9,09
10	Unurum Guay	3,131.3	2,181	0.69
11	Demta	497.5	3,547	7,12
12	Yokari	519.5	2,141	4,12
13	Depapre	404.3	4,294	10.62
14	RaveniRara	467.4	1,269	2,71
15	Sentani Barat	129.2	4,640	35,91
16	Waibu	258.3	7,948	30,77
17	Sentani	225.9	50,162	222
18	Ebungfau	387.4	2,796	7,21
19	Sentani Timur	484.3	8,139	16,80
Jumlah/Total		17,516.60	125.975	425,42

Sumber: BPS Kabupaten Jayapura
Source : BPS Jayapura regency

Tabel : 4.1.4 Sebaran Penduduk Menurut Distrik dan Jenis Kelamin di Kabupaten Jayapura
Table Population Distribution by District and Sex in Jayapura Regency 2017(Proyeksi/Projection)

No	Kecamatan/ District	Jenis Kelamin/ Sex			Ratio Jenis Kelamin/ Sex Rasio
		Laki- laki/Male	Perempuan/ Female	Jumlah/Total	
1	Kaureh	3,971	2,898	2,954	137,02
2	Airu	574	457	467	125,60
3	Yapsi	3,409	2,902	2,954	117,47
4	Kemtuk	2,000	1,979	2,018	101,06
5	Kemtuk Gresi	2,296	2,270	2,317	101,14
6	Gresi Selatan	502	502	513	100
7	Nimboran	2,340	2,128	2,167	109,96
8	Namblong	1,715	1,584	1,613	108,27
9	Nimbokrang	3,684	3,310	3,364	111,29
10	Unurum guay	1,172	990	1,009	118,38
11	Demta	1,872	1,642	1,675	114,00
12	Yokari	1,154	967	987	119,33
13	Depapre	2,217	2,037	2,077	108,88
14	Raveni rara	641	614	628	104,39
15	Sentani Barat	2,408	2,194	2,232	109,75
16	Waibu	4,126	3,745	3,822	110,17
17	Sentani	26,735	23,023	23,427	116
18	Ebungfau	1,419	1,350	1,377	105,11
19	Sentani Timur	4,072	4,003	4,067	101,72
Jumlah/Total		66,307	59,668	125,975	2119,685

Sumber: BPS Kabupaten Jayapura
 Source :BPS Jayapura Regency

Tabel : 4.2.1 Persentase Penduduk menurut Suku Bangsa di Kabupaten Jayapura
Table : *Percentage of Population by Ethnic in Jayapura Regency*
2017

No	Kecamatan/ District	Persentase Penduduk/Percentage of Population		
		Papua Jayapura	Papua Luar Jayapura/ Papua Non Jayapura	Non Papua/ Non Papua
(1)	(2)	(3)	(4)	(5)
1	Kaureh	4.900	5.679	7.186
2	Airu	1.920	470	28
3	Yapsi	3.184	571	5.941
4	Kemtuk	3.985	587	872
5	Kemtuk Gresi	5.377	827	259
6	Gresi Selatan	1.068	458	130
7	Nimboran	3.954	1.560	1.280
8	Namblong	1.576	1.110	2.200
9	Nimbokrang	2.700	940	6.378
10	Unurum Guay	2.714	613	1.010
11	Demta	3.443	321	592
12	Yokari	2.977	133	62
13	Depapre	5.120	651	502
14	Raveni Rara	1.768	82	83
15	Sentani Barat	3.957	970	2.344
16	Waibu	11.582	4.491	8.973
17	Sentani	54.208	27.377	50.482
18	Ebungfau	3.879	84	22
19	Sentani Timur	7.566	2.926	3.586
Jumlah/Total		125.878	49.850	91.930

Sumber: Dinas Kependudukan dan Pencatatan Sipil Kab. Jayapura
Source : *Population and Civilian Register of Jayapura Regency*

Tabel : 4.2.2 Jumlah Penduduk Menurut Kepemilikan Identitas Kependudukan/KTP Elektronik di Kabupaten Jayapura
Table Number of Population by Ownership e-KTP of Citizen Identity

No	Distrik/District	Jumlah Penduduk Menurut Kepemilikan Identitas KTP Elektronik / <i>Number of Population by Ownership e-KTP of Citizen Identity</i>			
		Sudah Memiliki	%	Belum memilik	%
1	Kaureh	3.613	59,9	2.417	40,1
2	Airu	106	57,3	79	42,7
3	Yapsi	3.697	85,6	621	14,4
4	Kemtuk	1.523	56,2	1.189	43,8
5	Kemtuk Gresi	2.090	78,9	560	21,1
6	Gresi Selatan	563	84,9	100	15,1
7	Nimboran	1.883	71,4	753	28,6
8	Namblong	2.539	90,4	269	9,6
9	Nimbokrang	4.607	91,2	447	8,8
10	Unurum Guay	1.300	55,8	1.030	44,2
11	Demta	1.800	71,0	735	29,0
12	Yokari	881	72,6	333	27,4
13	Depapre	2.651	86,8	404	13,2
14	RaveniRara	690	88,6	89	11,4
15	Sentani Barat	3.817	86,8	592	13,4
16	Waibu	7.078	82,0	1.553	18,0
17	Sentani	49.084	89,9	5.485	10,1
18	Ebungfau	1.339	48,9	1.398	51,1
19	Sentani Timur	5.743	82,6	1.211	17,4
Jumlah/Total		95.004	83,1	19.265	16,9

Sumber: Dinas Kependudukan dan Pencatatan Sipil Kab. Jayapura
Source : Population and Civilian Register of Jayapura Regency

Tabel : 4.2.3 Perkembangan Kepemilikan Identitas Kependudukan di Kabupaten Jayapura
 Table Prosperity of Citizen Identity Ownership in Jayapura Regency 2011-2015

No	JenisAkta/ Kind of Act	Tahun/Year				
		2011	2012	2013	2014	2015
(1)	(2)	(3)	(4)	(5)	(6)	(7)
1	Akte Lahir/ Birth Certificate	55,172	58,219	65,510	81,666	85,562
2	Akte Nikah/ Marriage Certificate	20,038	20,242	20,799	23,728	24,219
3	KTP/ Citizen Identity	90,314	102,761	119,167	124,245	129,592
4	KK/ Family Card	35,844	36,895	48,620	55,625	61,198
5	Akta Cerai / Divorce Certificate	530	535	539	17	18

Sumber: Dinas Kependudukan dan Pencatatan Sipil Kab. Jayapura
 Source : Population and Civilian Register of Jayapura Regency

Tabel : 4.2.4 Jumlah Penduduk Kabupaten Jayapura Menurut Jenis Pekerjaan
Table *Number of Population by Type of Jobs*
 2016-2017

No	Jenis Pekerjaan/ Work Type	Jumlah/Number	
		2016	2017
(1)	(2)	(3)	(4)
1	Belum/Tidak Bekerja	-	82.229
2	Ibu Rumah Tangga	-	34.346
3	Pelajar/Mahasiwa	-	60.870
4	Pensiunan	-	1.196
5	Pegawai Negeri Sipil	-	8.550
6	TNI	-	3.323
7	Polri	-	1.348
8	Perdagangan	-	560
9	Petani	-	20.785
10	Peternak	-	80
11	Nelayan	-	866
12	Industri	-	24
13	Transportasi	-	184
14	Karyawan Swasta	-	20.460
15	Karyawan BUMN	-	352
16	Karyawan BUMD	-	103
17	Karyawan Honoror	-	752
18	Buruh Harian	-	700
19	Buruh Tani/Perkebunan	-	1.335
20	Pembantu Rumah Tangga	-	85

Sumber: Dinas Kependudukan dan Pencatatan Sipil Kab. Jayapura-
 Source : *Population and Civilian Register of Jayapura Regency*

Tabel/Table : 4.2.4 Lanjutan/*Continued*

No	Jenis Pekerjaan/ <i>Work Type</i>	Jumlah/ <i>Number</i>	
		2016	2017
(1)	(2)	(3)	(4)
21	Tukang Cukur	-	20
22	Tukang Listrik	-	35
23	Tukang Batu	-	255
24	Tukang Kayu	-	273
25	Tukang Sol Sepatu	-	5
26	Tukang Las/P. Besi	-	48
27	Tukang Jahit	-	81
28	Tukang Gigi	-	2
29	Penata Rias	-	3
30	Penata Busana	-	5
31	Penata Rambut	-	10
32	Mekanik	-	145
33	Seniman	-	16
34	Pendeta	-	919
35	Pastor	-	45
36	Wartawan	-	18
37	Ustadz/Mubaligh	-	20
38	Bupati	-	1
39	Wakil Bupati	-	1
40	Anggota DPRD Provinsi	--	15

Sumber: Dinas Kependudukan dan Pencatatan Sipil Kab. Jayapura-
Source : Population and Civilian Register of Jayapura Regency

Tabel/Table : 4.2.4 Lanjutan/Continued

No	Jenis Pekerjaan/ Work Type	Jumlah/Number	
		2016	2017
(1)	(2)	(3)	(4)
41	Anggota DPRD Kabupaten/Kota	-	59
42	Anggota DPD	-	6
43	Dosen	-	104
44	Guru	-	1.224
45	Pilot	-	30
46	Pengacara	-	6
47	Notaris	-	12
48	Akuntan	-	4
49	Konsultan	-	26
50	Dokter	-	11
51	Bidan	-	106
52	Perawat	-	353
53	Apoteker	-	20
54	Penyiar TV	-	2
55	Pelaut	-	14
56	Sopir	-	806
57	Pedagang	-	1.136
58	Perangkat Desa	-	191
59	Kepala Desa	-	119
60	Biarawati	-	34
61	Wiraswasta	-	22.885

Sumber: Dinas Kependudukan dan Pencatatan Sipil Kab. Jayapura

Source : Population and Civilian Register of Jayapura Regency

Tabel : 4.3.1 Jumlah Penduduk Usia Subur di Kabupaten Jayapura
 Table Number of Population at Productive Age in Jayapura Regency
 2016-2017

No	Distrik/ District	Jumlah Penduduk Usia Subur/ Number of Population at Productive age			
		WUS		PUS	
		2016	2017	2016	2017
(1)	(2)	(3)	(4)	(5)	(6)
1	Kaureh	-	4200	-	2100
2	Airu	-	360	-	180
3	Yapsi	-	27000	-	13500
4	Kemtuk	-	1700	-	850
5	KemtukGresi	-	1800	-	900
6	Gresi Selatan	-	660	-	330
7	Nimboran	-	2242	-	1121
8	Namblong	-	1330	-	665
9	Nimbokrang	-	3500	-	1750
10	UnurumGuay	-	900	-	450
11	Demta	-	1520	-	760
12	Yokari	-	842	-	421
13	Depapre	-	1610	-	805
14	Ravenirara	-	540	-	270
15	Sentani Barat	-	1900	-	950
16	Waibu	-	2442	-	1221
17	Sentani	-	23752	-	18876
18	Ebungfau	-	1500	-	750
19	SentaniTimur	-	2630	-	1315
Jumlah/Total		-	80428	-	47214

Sumber: Badan Pemberdayaan Perempuan Perlindungan Anak dan Keluarga Berencana
 Kabupaten Jayapura

Source :Women Empowerment, Child Protectionn and Family Planning Board of Jayapura Regency

Tabel : 4.3.2 Jumlah Peserta KB Aktif menurut Metode Kontrasepsi yang Digunakan
 Table *Number of Family Planning Participants by Contraception Methode in Jayapura Regency 2017*

No	Distrik/ District	Metode Kontrasepsi / Contraception Methode			
		IUD	MOP	MOW	Implan
(1)	(2)	(3)	(4)	(5)	(6)
1	Kaureh	7	-	14	115
2	Airu	-	-	-	-
3	Yapsi	14	3	-	338
4	Kemtuk	-	-	-	51
5	KemtukGresi	2	-	8	52
6	Gresi Selatan	-	-	-	-
7	Nimboran	5	-	4	188
8	Namblong	5	-	3	147
9	Nimbokrang	55	19	8	399
10	UnurumGuay	-	-	3	97
11	Demta	4	-	3	127
12	Yokari	-	-	-	16
13	Depapre	1	-	5	41
14	RaveniRara	-	-	-	7
15	Sentani Barat	1	-	16	217
16	Waibu	31	-	185	55
17	Sentani	595	6	668	820
18	Ebungfau	-	15	1	165
19	SentaniTimur	78	-	59	242
Jumlah/Total		767	43	977	3077

Sumber: Dinas Pengendalian Penduduk n Keluarga Berencana Kabupaten Jayapura
 Source : *The local office of population control and family planning of Jayapura Regency*

Tabel/Table 4.3.2 Lanjutan/Continued

No	Distrik/ District	Metode Kontrasepsi / <i>Contraception Methode</i>		
		Suntik/ <i>Injectable</i>	Pil/ <i>Pill</i>	Kondom/ <i>Condom</i>
(1)	(2)	(3)	(4)	(5)
1	Kaureh	-	-	-
2	Airu	-	-	-
3	Yapsi	-	-	-
4	Kemtuk	-	-	-
5	KemtukGresi	-	-	-
6	Gresi Selatan	-	-	-
7	Nimboran	-	-	-
8	Namblong	-	-	-
9	Nimbokrang	-	-	-
10	UnurumGuay	-	-	-
11	Demta	-	-	-
12	Yokari	-	-	-
13	Depapre	-	-	-
14	RaveniRara	-	-	-
15	Sentani Barat	-	-	-
16	Waibu	-	-	-
17	Sentani	-	-	-
18	Ebungfau	-	-	-
19	SentaniTimur	-	-	-
jumlah/Total		-	-	-

Sumber: Dinas Pengendalian Penduduk n Keluarga Berencana Kabupaten Jayapura
 Source : *The local office of population control and family planning of Jayapura Regency*

Ket :
 IUD : Intra Urine Devices
 MOD : Metode Operasi Pria
 MOW : Metode Operasi Wanita

Tabel : 4.3.3 Jumlah Peserta KB Baru menurut Metode Kontrasepsi yang Digunakan di Kabupaten Jayapura
Table Number of The New Family Planning Participants by Contraception Methode in Jayapura Regency 2017

No	Distrik/ District	Metode Kontrasepsi / Contraception Methode			
		IUD	MOP	MOW	Implan
(1)	(2)	(3)	(4)	(5)	(6)
1	Kaureh	-	-	-	7
2	Airu	-	-	-	-
3	Yapsi	-	-	-	26
4	Kemtuk	-	-	-	29
5	KemtukGresi	-	-	-	27
6	Gresi Selatan	-	-	-	-
7	Nimboran	-	-	-	6
8	Namblong	-	-	-	25
9	Nimbokrang	3	-	-	58
10	UnurumGuay	-	-	3	4
11	Demta	-	-	-	6
12	Yokari	-	-	-	12
13	Depapre	-	-	-	9
14	RaveniRara	-	-	-	3
15	Sentani Barat	-	-	1	37
16	Waibu	-	-	22	31
17	Sentani	8	-	-	99
18	Ebungfau	-	-	-	62
19	SentaniTimur	-	-	-	51
Jumlah/Total		11	-	25	492

Sumber: Dinas Pengendalian Penduduk n Keluarga Berencana Kabupaten Jayapura
 Source : The local office of population control and family planning of Jayapura Regency

Tabel/Table 4.3.4 Lanjutan/Continued

No	Distrik/ District	Metode Kontrasepsi / <i>Contraception Methode</i>		
		Suntik/ <i>Injectable</i>	Pil/Pill	Kondom /Condom
(1)	(2)	(3)	(4)	(5)
1	Kaureh	75	21	149
2	Airu	-	-	-
3	Yapsi	40	49	2
4	Kemtuk	20	-	-
5	KemtukGresi	69	9	-
6	Gresi Selatan	6	-	-
7	Nimboran	14	-	-
8	Namblong	24	7	-
9	Nimbokrang	50	6	-
10	UnurumGuay	12	3	-
11	Demta	27	-	-
12	Yokari	18	1	-
13	Depapre	10	4	11
14	RaveniRara	1	1	-
15	Sentani Barat	54	4	-
16	Waibu	181	13	-
17	Sentani	420	70	-
18	Ebungfau	25	3	-
19	SentaniTimur	88	39	-
Jumlah/Total		1134	230	162

Sumber: Dinas Pengendalian Penduduk n Keluarga Berencana Kabupaten Jayapura

Source : *The local office of population control and family planning of Jayapura Regency*

Ket :

IUD : Intra Urine Devices

MOD : Metode Operasi Pria

MOW : Metode Operasi Wanita

Tabel : 4.4.1 Jumlah Pencari Kerja Terdaftar menurut Tingkat Pendidikan dan Distrik di Kabupaten Jayapura
Table Number of Job Seekers by Sex, Education and District in Jayapura Regency 2017

Distrik/ District	Jenis Pendidikan					
	SD	SLTP	SLTA	D.,II,III,iv	S1	S2
(1)	(2)	(3)	(4)	(5)	(6)	(7)
1. Kaureh	22	-	9	4	10	-
2. Airu	-	-	1	-	-	-
3. Yapsi	-	-	11	1	9	-
4. Unurum Guay	-	1	5	1	-	-
5. Kemtuk Gresi	-	3	47	3	33	-
6. Gresi Selatan	-	-	7	1	4	-
7. Nimboran	-	-	21	30	37	-
8. Namblong	-	2	19	10	15	-
9. Nimbokrang	1	-	17	12	6	3
10. Kemtuk	-	-	32	7	40	5
11. Demta	-	2	17	4	8	-
12. Yokari	-	-	22	2	9	-
13. Depapre	-	-	58	12	49	-
14. Raveni Rara	-	-	6	-	3	-
15. Sentani Barat	-	-	73	16	54	-
16. Waibu	-	2	68	25	58	1
17. Sentani	4	3	267	90	155	8
18. Ebungfau	-	1	23	4	6	-
19. SentaniTimur	-	1	52	6	35	-
Jumlah	27	15	755	211	505	16

Sumber :Dinas Sosial, Tenaga Kerja dan Transmigrasi KabupatenJayapura
 Source :Social Services, Labor and Transmigration Office of Jayapura Regency

Tabel : 4.4.2 Jumlah Penyerapan Tenaga Kerja Menurut Kartu Kuning Terdaftar Menurut Distrik di Kabupaten Jayapura
Table Number of Accepted Job Seekers by Registered Registered Yellow Card District in Jayapura Regency 2015

Distrik/ District	Jumlah/Total			
	Aktif Awal Tahun/ Active Early	Baru/ New	Penyerapan/ Accepted	Aktif Akhir Tahun/ Active end of year
(1)	(2)	(3)	(4)	(5)
1 Kaureh	1	9	0	0
2 Airu	0	1	0	0
3 Yapsi	0	8	0	0
4 Kemtuk	0	15	1	1
5 KemtukGresi	3	16	0	4
6 Gresi Selatan	0	4	0	0
7 Nimboran	2	9	0	2
8 Namblong	1	31	0	0
9 Nimbokrang	0	10	0	0
10 UnurumGuay	0	9	0	0
11 Demta	5	4	0	0
12 Yokari	0	11	1	0
13 Depapre	2	32	0	0
14 RaveniRara	0	1	0	2
15 Sentani Barat	6	21	0	0
16 Waibu	6	118	2	3
17 Sentani	29	591	7	39
18 Ebungfau	8	48	0	1
19 SentaniTimur	5	86	3	4
Jumlah	68	1024	14	56

Sumber :Dinas Sosial, Tenaga Kerja dan Transmigrasi Kabupaten Jayapura
 Source :Social Services, Labor and Transmigration Office of Jayapura Regency

Tabel : 4.4.3 Jumlah Peserta Pelatihan Tenaga Kerja menurut Jenis Kelamin di Kabupaten Jayapura
Table Number of Labor Training Participants by Sex in Jayapura Regency 2015-2017

Jenis Pelatihan/ Type of Training	Jumlah Peserta/Number of Participants		
	2015	2016	2017
(1)	(2)	(3)	(4)
1. Operator Komputer/ Computer operator	50	25	50
2. Montir Roda Dua/ Motorcycle mechanic	-	-	-
3. Montir Motor Tempel/ Motor boat mechanic	-	-	25
4. Pertukangan Kayu/ Carpenter	-	-	25
Jumlah/Total	50	25	100

Sumber :Dinas Sosial, TenagaKerja dan Transmigrasi KabupatenJayapura
 Source :Social Services, Labor and Transmigration Office of Jayapura Regency

Tabel : 4.5.1 Persentase Penduduk Usia 15 Tahun ke Atas dan Kegiatan Utama Seminggu yang Lalu di Kabupaten Jayapura
 Table Percentage of Population Age 15 Years and Over and Their Main Activity during Last Week in Jayapura Regency 2012–2017

Tahun/ Years	AngkatanKerja/ <i>Labor Force</i>		BukanAngkatanKerja/ <i>Non Labor Force</i>			Jumlah / <i>Total</i>
	Bekerja/ Working	Mencari Kerja / <i>Unemploy ment</i>	Sekolah / <i>School</i>	Mengurus Rmt / <i>House Keeping</i>	Lainnya / <i>Others</i>	
(1)	(2)	(3)	(4)	(5)	(6)	(7)
2012	59.47	5.36	14.21	19.06	1.90	100.00
2013	57.56	3.96	16.33	19.39	2.76	100.00
2014	52.13	8.36	17.25	19.70	2.54	100.00
2015	51.90	8.5	14.6	20.4	4.6	100.00
2016	-	-	-	-	-	-
2017	48.08	7.43	14.96	24.32	5.21	100.00

Sumber : BPS Kabupaten Jayapura, Sakernas 2012-2017

Source : BPS-Statistics Jayapura Regency, Sakernas 2012-2017

Tabel : 4.5.2 Persentase Tingkat Partisipasi Angkatan Kerjadan Tingkat Kesempatan Kerja di Kabupaten Jayapura
Table Percentage of Labour Force Participation Rate and Working Chance Rate in Jayapura Regency 2014-2017

Penduduk/ Population	TPAK				TKK			
	2014	2015	2016	2017	2014	2015	2016	2017
(1)	(2)	(3)	(4)	(5)	(6)	(7)	(8)	(9)
Laki-laki / Men	77.90	75.74	-	71.56	88.60	85.15	-	86.07
Perempuan / Women	40.30	42.38	-	36.78	80.70	87.66	-	87.95
Jumlah/Total	60.50	60.32	-	55.52	86.20	85.97	-	86.61

Sumber : BPS Kabupaten Jayapura, Sakernas 2014-2017

Source : BPS-Statistics Jayapura Regency, Sakernas 2014-2017

PENDUDUK DAN TENAGA KERJA

Tabel : 4.5.3 Penduduk Bekerja menurut Lapangan Usaha di Kabupaten Jayapura
Table Number of Worked Men by Work Field in Jayapura Regency
2014-2017

No.	Kelompok Sektor	2014	2015	2016	2017
(1)	(2)	(3)	(4)	(5)	(6)
1	Pertanian / <i>Agriculture</i>	19,956	22,634	-	16,546
2	Industri / <i>Manufacture</i>	3,722	4,794	-	4,516
3	Jasa / <i>Services</i>	20,213	17,358	-	22,521
Jumlah		43,891	44,786	-	43,583

Sumber : BPS Kabupaten Jayapura, Sakernas 2017
Source : BPS-Statistics Jayapura Regency, Sakernas 2017

Tabel : 4.5.4 Tingkat Pengangguran Terbuka di Kabupaten Jayapura
 Table *Opened Unemployment Rate in Jayapura Regency*
 2013–2017

Jenis Kelamin/ <i>Sex</i>	TPT (%)				
	2013	2014	2015	2016	2017
(1)	(2)	(3)	(4)	(5)	(6)
Laki-laki/ <i>Male</i>	5.58	11.39	14.85	-	13.98
Perempuan/ <i>Female</i>	8.20	19.33	12.34	-	12.05
Jumlah/<i>Total</i>	6.43	15.50	14.03	-	13.39

Sumber : BPS Kabupaten Jayapura, Sakernas 2013- 2017

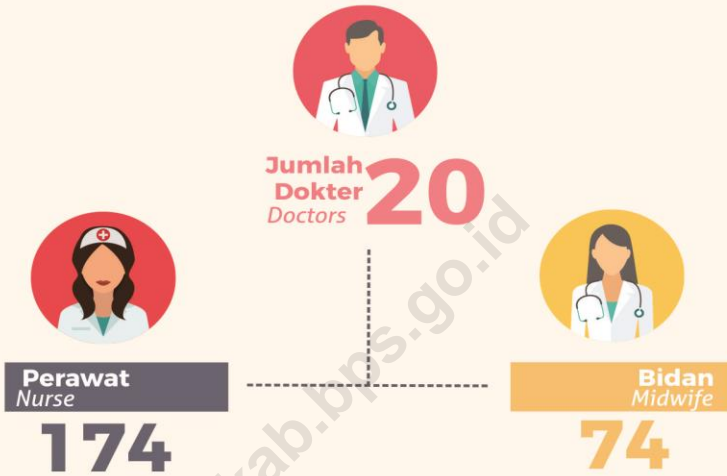
Source : BPS-Statistics Jayapura Regency, Sakernas 2013- 2017

Tabel : 4.5.5 Pengangguran Menurut Jenis Kelamin di Kabupaten Jayapura
 Table : *Number of Unemployment by Sex in Jayapura Regency*
 2016-2017

Jenis Kelamin/Sex	Jumlah Pengangguran			
	2014	2015	2016	2017
(1)	(2)	(3)	(4)	(5)
Laki-laki/Male	4,013	5,223	-	4,877
Perempuan/Female	3,033	2,087	-	1,859
Jumlah/Total	7,046	7,310	-	6,736

Sumber : BPS Kabupaten Jayapura, Sakernas 2014 dan 2015

Source : BPS-Statistics Jayapura Regency, Sakernas 2014 and 2015



Jumlah Kejahatan Terbanyak Greatest Number of Crimes



Aniaya Biasa
Persecution




Curanmor
Vehicle Theft



Pengeroyokan
Beatings

Jumlah Penderita HIV/AIDS Number of People with HIV/AIDS



Penderita AIDS terbanyak adalah penduduk di kelompok usia 20-29 tahun
Most AIDS patients are from age group 20-29 years

BAB/ Chapter V**Sosial / Social****5.1 Kesehatan**

Pada tahun 2017, Kabupaten Jayapura memiliki 1 unit Rumah Sakit Umum Daerah yang terletak di desa Doyo Baru Distrik Waibu. Jumlah Puskesmas pada tahun 2017 berjumlah 19 unit, sedangkan puskesmas pembantu berjumlah 58 unit.

Tenaga Dokter Umum di Kabupaten Jayapura sebanyak 20 orang dan 4 orang Dokter Gigi. Untuk tenaga paramedis lainnya seperti perawat umum sebanyak 172 orang dan bidan sebanyak 74 orang.

5.2 Pendidikan

Peningkatan partisipasi sekolah harus diimbangi dengan prasarana yang memadai terutama dalam menunjang program belajar 9 tahun. Jumlah prasarana sekolah SD di kabupaten Jayapura sebanyak 128 unit, SLTP 43 unit, SMU/SMK sebanyak 23 unit di tahun 2014.

5.1 Health

In 2017, Jayapura Regency has 1 Hospital located at Doyo Baru Village, Waibu District. The number of public health centers in 2017 are 19 units, while the sub public health centers are 58 units.

In Jayapura Regency, there are 20 doctors and 4 dentists. The number of other paramedical personal are 172 nurses and 74 midwives.

5.2 Education

The increasing of school participation must be balanced with adequate infrastructure, especially in supporting the government's program "9-Year Education Program". Number of primary schools were 128 units, 43 units of junior high school and 23 units of senior high school in 2014.

5.3 Agama

Pada Tahun 2017, Kabupaten Jayapura Memiliki 563 tempat ibadah yang terdiri dari 82 Masjid, 465 Gereja Protestan, 11 Gereja Khatolik, 3 Pura dan 2 Vihara. Kabupaten Jayapura juga memiliki Rohaniawan sebanyak 520.

5.3 Religions

In 2017, there are 82 Mosques, 465 Protestant Churches, 11 Catholic Churches, 3 Hindhusm Temples, and 2 Viharas. Jayapura Regency has 520 clergyman.

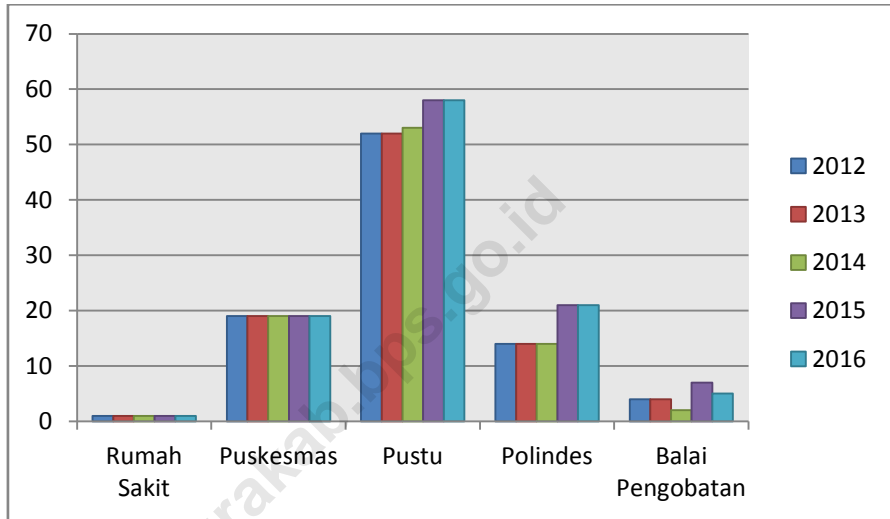
5.4 Kemiskinan

Pada tahun 2017, dari jumlah penduduk total hasil proyeksi di Kabupaten Jayapura pada tahun 2017 adalah sebesar 125.975 jiwa, sebanyak 16.310 jiwa digolongkan sebagai penduduk miskin, atau dengan kata lain ada sebanyak 13.01 persen penduduk yang tergolong miskin di Kabupaten Jayapura pada tahun 2017

5.4 Poverty

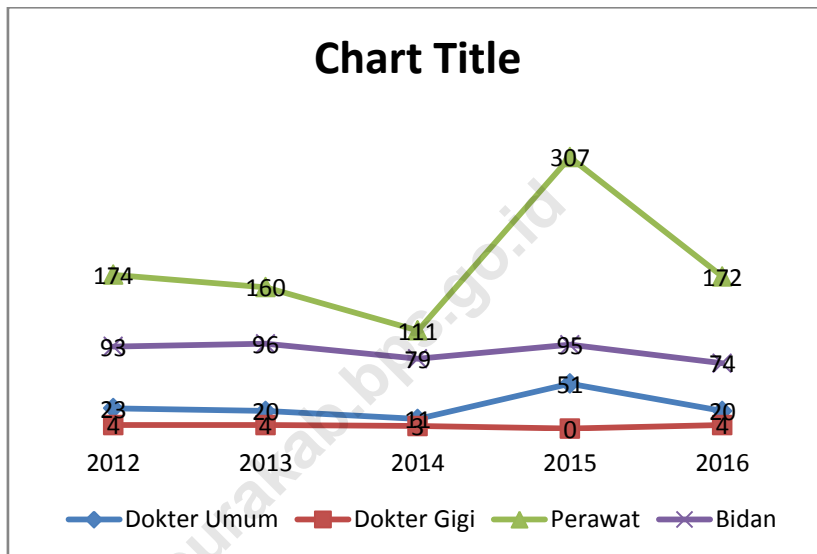
From the projection, total population in Jayapura Regency in 2017 is about 125.975, which 16,310 people are classified as poor, or in other word there are 13.01% of the population classified as poor in Jayapura by 2017.

Gambar : 5.1 Jumlah Sarana Kesehatan di Kabupaten Jayapura
Figure *Number of Health Infrastructure in Jayapura Regency*
 2016-2018



Sumber : Dinas Kesehatan Kabupaten Jayapura
 Source : Health Service Jayapura Regency

Gambar : 5.2 Jumlah Tenaga Medis dan Paramedis di Kabupaten Jayapura
 Figure Number of Medical and Paramedical Personal in Jayapura Regency 2012-2018



Sumber : Dinas Kesehatan Kabupaten Jayapura
 Source : Health Service Jayapura Regency

Tabel : 5.1.1 Perkembangan Sarana dan Prasarana Kesehatan di Kabupaten Jayapura
Table Development of Health Facilities and Infrastructure in Jayapura Regency 2013-2017

No.	Jenis Sarana dan Prasarana/ Kind of Infrastructure	2013	2014	2015	2016	2017
(1)	(2)	(3)	(4)	(5)	(6)	(7)
1	Rumah Sakit /Hospital	1	1	1	1	
2	Puskesmas/ Public Health Center	19	19	19	19	
3	Pustu/ Sub Public Health	52	53	58	58	
4	Polindes/ Village Polyclinic	14	14	21	21	
5	Balai Pengobatan/Clinic	4	2	7	5	
6	Praktek dokter/Practice doctors	10	10	51	51	
7	Praktek Bidan/Practice of midwives	4	4	-	2	
8	Pusling Air/ Water Polyclinic	3	3	4	4	
9	Pusling Darat/ Land Polyclinic	17	17	19	20	
10	Posyandu	200	199	203	209	
11	Pengobatan Tradisional/ Traditional Medicine Center	7	7	4	4	
12	Gudang Farmasi/ Pharmaceutical Warehouse	1	1	1	1	
13	Toko Obat/Drugstore	7	7	7	7	
14	Apotek/Pharmacy	12	6	22	-	
15	Industri Obat Tradisional/ Traditional Medicine Industry	1	1	-	-	
16	Industri Kecil Obat Tradisional/ Small Traditional Medicine Industry	2	3	-	-	

Sumber : Dinas Kesehatan Kabupaten Jayapura
 Source : Health Service Jayapura Regency

Tabel : 5.1.2 Jumlah Tenaga Medis di Kabupaten Jayapura
 Table Number of Medical Personal in Jayapura Regency
 2013-2017

No.	Tenaga Medis/ Medical Personal	2013	2014	2015	2016	2017
(1)	(2)	(3)	(4)	(5)	(6)	(7)
1	Dokter Umum/Doctor	20	11	51	20	
2	Dokter Gigi/Dentist	4	3	-	4	
Jumlah/Total		24	14	51	24	

Sumber : Dinas Kesehatan Kabupaten Jayapura
 Source : Health Service Jayapura Regency

Tabel : 5.1.3 Jumlah Tenaga Paramedis di Kabupaten Jayapura
 Table *Number of Paramedical Personal in Jayapura Regency*
 2013-2017

No.	Tenaga Paramedis/ Paramedical Personal	2013	2014	2015	2016	2017
(1)	(2)	(3)	(4)	(5)	(6)	(7)
1	Perawat/Nurse	160	111	307	174	
2	Bidan/Midwife	96	79	95	74	
Jumlah/Total		256	190	402	248	

Sumber : Dinas Kesehatan Kabupaten Jayapura
 Source : Health Service Jayapura Regency

Tabel : 5.1.4 Jumlah Tenaga Kesehatan Non Medis di Kabupaten Jayapura
 Table : Number of Non Medical Health Personal in Jayapura Regency 2013-2017

No.	Tenaga Medis/ Medical Personal	2013	2014	2015	2016	2017
(1)	(2)	(3)	(4)	(5)	(6)	(7)
1	Gizi/Nutrient	29	26	35	27	
2	Kesehatan Lingkungan/ Environmental Health	27	16	27	18	
3	Analisis /Analyst	24	22	41	28	
4	Farmasi/iPharmacy	18	8	19	18	
5	Kesehatan Masyarakat/ Public Health	28	12	29	18	
Jumlah/Total		126	84	151	109	

Sumber : Dinas Kesehatan Kabupaten Jayapura
 Source : Health Service Jayapura Regency

Tabel : 5.1.5 Jumlah Ibu Hamil, Ibu Bersalin dan Balita di Kabupaten Jayapura
 Table : *Number of Pregnant Mother, Maternity Mother and Under-Five Children in Jayapura Regency 2015*

No	Distrik/ District	Jumlah/Total		
		Ibu Hamil/ Pregnant Mother	Ibu Bersalin/ Maternity Mother	Balita/Under- Five Children
(1)	(2)	(3)	(4)	(5)
1	Kaureh	183	168	571
2	Airu	26	25	85
3	Yapsi	170	162	560
4	Kemtuk	105	100	346
5	Kemtuk Gresi	120	114	396
6	Gresi Selatan	26	25	87
7	Nimboran	107	113	393
8	Namblong	78	84	290
9	Nimbokrang	178	169	586
10	Unurum Guay	57	55	189
11	Demta	93	88	307
12	Yokari	56	53	184
13	Depapre	113	107	371
14	Raveni Rara	33	31	108
15	Sentani Barat	118	112	390
16	Waibu	205	185	641
17	Sentani	1,241	1,189	4,081
18	Ebungfau	73	69	240
19	Sentani Timur	212	201	697
Jumlah/Total		3,195	3,050	10,521

Sumber : Dinas Kesehatan Kabupaten Jayapura
 Source : *Health Service Jayapura Regency*

Tabel : 5.1.6 Jumlah Ibu Hamil, Ibu Bersalin dan Balita di Kabupaten Jayapura
 Table : *Number of Pregnant Mother, Maternity Mother and Under-Five Children in Jayapura Regency 2016*

No	Distrik/ District	Jumlah/Total		
		Ibu Hamil/ Pregnant Mother	Ibu Bersalin/ Maternity Mother	Balita/ Under-Five Children
(1)	(2)	(3)	(4)	(5)
1	Kaureh	168	162	571
2	Airu	26	25	85
3	Yapsi	174	165	560
4	Kemtuk	107	102	346
5	Kemtuk Gresi	123	116	396
6	Gresi Selatan	27	26	87
7	Nimboran	122	116	393
8	Namblong	90	85	290
9	Nimbokrang	182	173	586
10	Unurum Guay	59	56	189
11	Demta	95	90	307
12	Yokari	57	54	184
13	Depapre	115	109	371
14	Raveni Rara	34	32	108
15	Sentani Barat	121	115	390
16	Waibu	198	186	641
17	Sentani	1,213	1,170	4,081
18	Ebungfau	74	71	240
19	Sentani Timur	216	201	697
Jumlah/Total		3,201	3,054	10,522

Sumber : Dinas Kesehatan Kabupaten Jayapura
 Source : Health Service Jayapura Regency

Tabel : 5.1.7 Jumlah Bayi Lahir, Bayi Lahir Hidup dan Bayi Lahir Mati di Kabupaten Jayapura
Table Number of Babies Born, Babies Born Alive, and Baby Born Dead in Jayapura Regency 2015

No	Distrik/ District	Jumlah/Total		
		Bayi Lahir/ Give Birth Baby	Bayi Lahir Hidup/Live Baby	Bayi Lahir Mati/Baby Mortality
(1)	(2)	(3)	(4)	(5)
1	Kaureh	45	45	0
2	Airu	2	2	0
3	Yapsi	150	148	2
4	Kemtuk	117	117	0
5	Kemtuk Gresi	89	87	2
6	Gresi Selatan	13	12	1
7	Nimboran	125	125	0
8	Namblong	51	51	0
9	Nimbokrang	159	156	3
10	Unurum Guay	50	50	0
11	Demta	65	63	2
12	Yokari	40	29	1
13	Depapre	108	104	4
14	Raveni Rara	2	2	0
15	Sentani Barat	125	125	0
16	Waibu	-	-	-
17	Sentani	1,210	1,204	6
18	Ebungfau	52	52	0
19	Sentani Timur	170	167	3
Jumlah/Total		2,774	2,750	24

Sumber : Dinas Kesehatan Kabupaten Jayapura
 Source : Health Service Jayapura Regency

Tabel : 5.1.8 Jumlah Bayi Lahir, Bayi Lahir Hidup dan Bayi Lahir Mati di Kabupaten Jayapura
 Table Number of Babies Born, Babies Born Alive, and Baby Born Dead in Jayapura Regency 2016

No	Distrik/ District	Jumlah/Total		
		Bayi Lahir/ Give Birth Baby	Bayi Lahir Hidup/Live Baby	Bayi Lahir Mati/Baby Mortality
(1)	(2)	(3)	(4)	(5)
1	Kaureh	166	33	0
2	Airu	25	19	0
3	Yapsi	163	113	1
4	Kemtuk	101	111	1
5	Kemtuk Gresi	116	176	2
6	Gresi Selatan	25	6	1
7	Nimboran	114	95	0
8	Namblong	85	80	0
9	Nimbokrang	171	227	3
10	Unurum Guay	55	63	1
11	Demta	89	52	4
12	Yokari	54	66	0
13	Depapre	107	113	7
14	Raveni Rara	32	12	3
15	Sentani Barat	114	97	1
16	Waibu	181	113	5
17	Sentani	1,148	1,195	23
18	Ebungfau	70	22	0
19	Sentani Timur	197	119	0
Jumlah/Total		3,013	2,712	52

Sumber : Dinas Kesehatan Kabupaten Jayapura
 Source : Health Service Jayapura Regency

Tabel : 5.1.9 Cakupan Pelayanan Ibu Hamil di Kabupaten Jayapura
 Table Coverage of Pregnant Women Service in Jayapura Regency
 2013-2017

No.	Indikator/ Indicator	2013	2014	2015	2016	2017
(1)	(2)	(3)	(4)	(5)	(6)	(7)
1	Kunjungan Bumil K4 K4 Pregnant Visit	1,237	1,237	1,705	1,710	
2	Persalinan oleh Tenaga Kesehatan/Birth by Medical Personal	2,481	2,481	2,705	2,783	
3	Persalinan oleh Bukan Tenaga Kesehatan/Birth by Non-Medical Personal	-	-	300	270	
4	Bumil Resiko Tinggi Dirujuk/High Risk Pregnant	132	132	-	438	
5	Kunjungan Neonatus/ Neonatal Visit	2,025	2,025	2,673	939	
6	Kunjungan Nifas/ Porturition Visit	2,178	2,178	2,775	2,471	

Sumber : Dinas Kesehatan Kabupaten Jayapura
 Source : Health Service Jayapura Regency

Tabel : 5.1.10 Cakupan Layanan Anak Balita di Kabupaten Jayapura
 Table Coverage of Under-Five Children Health Service in Jayapura Regency
 2013-2017

No.	Indikator/ Indicator	2013	2014	2015	2016	2017
(1)	(2)	(3)	(4)	(5)	(6)	(7)
1	Berat Badan Bayi Lahir Rendah Ditangani/Low Weight Baby Handled	73 2,8%	73 2,8%	129	99	
2	Cakupan Imunisasi BCG/BCG Immunization Coverage	3,090	3,090	3,482	3,654	
3	Cakupan Imunisasi Polio 4/Polio 4 Immunization Coverage	2,911	2,911	3,190	3,157	
4	Cakupan Imunisasi HB 3/HB 3 Immunization Coverage	2,881	2,881	3,203	3,227	
5	Cakupan Imunisasi Campak/Campak Immunization Coverage	2,726	2,726	3,056	3,104	

Sumber : Dinas Kesehatan Kabupaten Jayapura

Source : Health Service Jayapura Regency

^{*)} Imunisasi DPT-HB merupakan gabungan Imunisasi DPT 3 dan HB 3

Tabel : 5.1.11 10 Besar Penyakit Semua Golongan Umur di Kabupaten Jayapura
 Table Biggest 10 Disease of All Age Groups in Jayapura Regency
 2016

No.	Jenis Penyakit/ Kind of Disease	Jumlah Kasus/ Number of case	%
(1)	(2)	(3)	(4)
1	ISPA	37,214	29.03
2	Malaria	25,072	19.56
3	Penyakit pada sistim otot dan jaringan	10,721	8.36
4	Penyakit kulit	6,791	5.29
5	Gastritis	-	-
6	Kecelakaan	9,740	7.59
7	Infeksi pada usus	9,351	7.38
8	Konyutifitis	-	-
9	Scabies	-	-
10	Darah tinggi	-	-

Sumber : Dinas Kesehatan Kabupaten Jayapura
 Source : Health Service Jayapura Regency

Tabel : 5.1.12 Jumlah Kasus HIV, AIDS dan Kasus HIV yang Meninggal di Kabupaten Jayapura
 Table *Number of HIV/AIDS Case and Mortality Caused by HIV/AIDS in Jayapura Regency 2013-2017*

No.	Kegiatan/ Activity	2013	2014	2015	2016	2017
(1)	(2)	(3)	(4)	(5)	(6)	(7)
1	Kasus HIV/ HIV Cases	136	-	95	332	
2	Kasus AIDS/ AIDS Cases	61	-	140	110	
3	Kasus HIV Meninggal/ Mortality Caused by HIV	11	-	12	5	

Sumber : Dinas Kesehatan Kabupaten Jayapura
 Source : Health Service Jayapura Regency

Tabel : 5.1.13 Jumlah Kasus HIV, AIDS dan Kasus HIV yang Meninggal Menurut Distrik di Kabupaten Jayapura
 Table *Number of HIV/AIDS Case an Mortality Caused by HIV/AIDS by District in Jayapura Regency 2016-2017*

No	Distrik/ District	Jumlah Kasus / number of Cases		Ditangani/Handled	
		2016	2017	2016	2017
(1)	(2)	(3)	(4)	(5)	(6)
1	Kaureh	43		43	
2	Airu	1		1	
3	Yapsi	13		13	
4	Kemtuk	21		21	
5	Kemtuk Gresi	35		35	
6	Gresi Selatan	1		1	
7	Nimboran	96		96	
8	Namblong	4		4	
9	Nimbokrang	40		40	
10	Unurum Guay	12		12	
11	Demta	24		24	
12	Yokari	2		2	
13	Depapre	43		43	
14	Raveni Rara	3		3	
15	Sentani Barat	67		67	
16	Waibu	110		110	
17	Sentani	1,470		1,470	
18	Ebungfau	1		1	
19	Sentani Timur	190		190	
20	Tidak diketahui	105		105	
Jumlah/Total		2,281		2,281	

Sumber : Dinas Kesehatan Kabupaten Jayapura
 Source : Health Service Jayapura Regency

Tabel : 5.1.14 Jumlah Bayi yang Diimunisasi menurut Jenisnya di Kabupaten Jayapura
 Table Number of Immunized Baby by Immunization Type in Jayapura Regency 2015

No	Distrik/ District	BCG	DPT1- HB1	DPT3- HB3	Polio 1	Polio 4	Campak
(1)	(2)	(3)	(4)	(5)	(6)	(7)	(8)
1	Kaureh	129	270	159	270	160	181
2	Airu	9	28	24	28	3	8
3	Yapsi	64	135	130	135	128	125
4	Kemtuk	40	96	110	96	112	100
5	Kemtuk Gresi	54	113	96	113	99	85
6	Gresi Selatan	19	26	23	26	22	26
7	Nimboran	40	89	78	89	80	76
8	Namblong	35	68	68	68	73	74
9	Nimbokrang	63	147	157	147	157	168
10	Unurum Guay	24	48	38	48	40	44
11	Demta	48	84	91	84	91	96
12	Yokari	21	41	70	41	70	65
13	Depapre	44	123	92	123	100	100
14	Raveni Rara	8	21	7	21	8	16
15	Sentani Barat	56	113	115	113	116	120
16	Waibu	100	225	256	225	256	277
17	Sentani	788	1,729	1,402	1,729	1,402	1,221
18	Ebungfau	32	74	92	74	75	77
19	Sentani Timur	110	215	195	215	198	197
Jumlah/Total		1,684	1,917	1,802	1,917	1,789	1,836

Sumber : Dinas Kesehatan Kabupaten Jayapura
 Source : Health Service Jayapura Regency.

Tabel : 5.1.15 Jumlah Bayi yang Diimunisasi menurut Jenisnya di Kabupaten Jayapura
Table Number of Immunized Baby by Immunization Type in Jayapura Regency 2016

No	Distrik/ District	BCG	DPT1- HB1	DPT3- HB3	Polio 1	Polio 4	Campak
(1)	(2)	(3)	(4)	(5)	(6)	(7)	(8)
1	Kaureh	238	244	195	237	175	164
2	Airu	24	28	8	25	14	25
3	Yapsi	123	138	106	123	106	104
4	Kemtuk	103	119	103	103	103	104
5	Kemtuk Gresi	107	94	107	103	103	96
6	Gresi Selatan	24	24	27	24	24	29
7	Nimboran	90	93	99	90	90	97
8	Namblong	62	55	52	60	60	55
9	Nimbokrang	141	154	142	126	126	145
10	Unurum Guay	58	55	46	51	51	47
11	Demta	76	78	80	72	72	88
12	Yokari	58	58	65	56	56	43
13	Depapre	95	104	113	114	114	124
14	Raveni Rara	21	41	24	28	28	25
15	Sentani Barat	138	133	126	140	140	113
16	Waibu	291	369	332	291	291	301
17	Sentani	1,725	1,677	1,327	1,723	1,723	1,260
18	Ebungfau	70	65	73	70	70	72
19	Sentani Timur	210	242	211	214	204	212
Jumlah/Total		3,654	3,771	3,236	3,650	3,550	3,104

Sumber : Dinas Kesehatan Kabupaten Jayapura
 Source : Health Service Jayapura Regency.

Tabel : 5.1.16 Status Gizi Balita Menurut Distrik di Kabupaten Jayapura
 Table The Under-Five Children Gizi Status by District in Jayapura Regency 2015

No	Distrik/ District	Status Gizi/Nutritional Status			
		Gizi Baik/ Good Nutrition	Gizi Kurang/ Under Nutrition	Gizi Buruk/ Malnutrition	Jumlah/ Total
(1)	(2)	(3)	(4)	(5)	(6)
1	Kaureh	568	3	-	571
2	Airu	85	0	-	85
3	Yapsi	541	19	-	560
4	Kemtuk	342	4	-	346
5	KemtukGresi	389	7	-	396
6	Gresi Selatan	82	4	-	86
7	Nimboran	385	8	-	393
8	Namblong	287	3	-	290
9	Nimbokrang	583	3	-	586
10	UnurumGuay	186	3	-	189
11	Demta	297	14	-	311
12	Yokari	177	7	-	184
13	Depapre	367	4	-	371
14	RaveniRara	100	8	-	108
15	Sentani Barat	988	2	-	990
16	Waibu	623	18	-	641
17	Sentani	4,036	41	-	45,036
18	Ebungfau	233	7	-	240
19	SentaniTimur	685	11	-	696
Jumlah/Total		6,922	166	-	7,088

Sumber : Dinas Kesehatan

Source : Health Service Jayapura Regency.

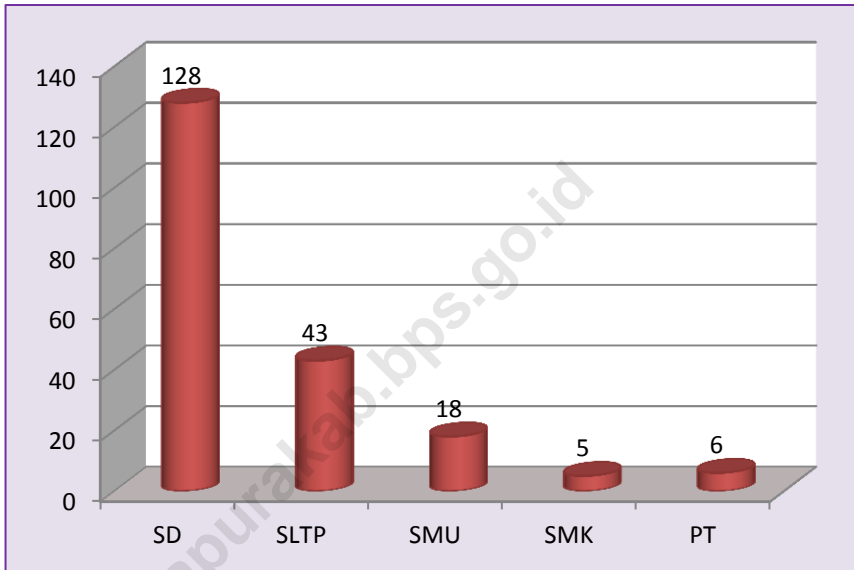
Tabel : 5.1.17 Status Gizi Balita Menurut Distrik di Kabupaten Jayapura
 The Under- Five Children Gizi Status by District in Jayapura
 Regency
 2016

No	Distrik/ District	Status Gizi/Nutritional Status			Jumlah/ Total
		Gizi Baik/ Good Nutrition	Gizi Kurang/ Under Nutrition	Gizi Buruk/ Malnutrition	
(1)	(2)	(3)	(4)	(5)	(6)
1	Kaureh	-	16	-	16
2	Airu	-	0	-	0
3	Yapsi	-	14	-	14
4	Kemtuk	-	6	-	6
5	KemtukGresi	-	5	-	5
6	Gresi Selatan	-	1	1	2
7	Nimboran	-	7	-	7
8	Namblong	-	3	-	3
9	Nimbokrang	-	12	-	12
10	UnurumGuay	-	6	-	6
11	Demta	-	4	-	4
12	Yokari	-	6	-	6
13	Depapre	-	7	-	7
14	RaveniRara	-	4	-	4
15	Sentani Barat	-	4	-	4
16	Waibu	-	2	-	2
17	Sentani	-	41	3	44
18	Ebungfau	-	12	-	12
19	SentaniTimur	-	8	-	8
Jumlah/Total		-	158	4	162

Sumber : Dinas Kesehatan

Source : Health Service Jayapura Regency.

Gambar : 5.2 Banyaknya Sekolah dirinci Menurut Jenisnya di Kabupaten Jayapura
 Figure Number of School by Education Level in Jayapura Regency 2014



Tabel : 5.2.1 Banyaknya Sekolah dirinci Menurut Jenisnya di Kabupaten Jayapura
 Table Number of School by Education Level in Jayapura Regency
 2014

No	Distrik / District	SD / Primary	SLTP / Junior High	SMU / Senior High	SMK / Vocational High	PT / University
(1)	(2)	(3)	(4)	(5)	(6)	(7)
1	Kaureh	7	2	-	-	-
2	Airu	3	-	-	-	-
3	Yapsi	8	3	2	-	-
4	Kemtuk	5	2	-	-	-
5	Kemtuk Gresi	6	2	1	-	-
6	Gresi Selatan	2	-	-	-	-
7	Nimboran	5	1	1	1	-
8	Namblong	4	1	-	-	-
9	Nimbokrang	10	3	2	-	-
10	Unurum Guay	5	2	-	-	-
11	Demta	5	3	1	-	-
12	Yokari	4	1	-	-	-
13	Depapre	8	2	-	1	-
14	Raveni Rara	4	-	-	-	-
15	Sentani Barat	6	2	1	-	-
16	Waibu	7	2	1	-	-
17	Sentani	27	14	8	1	5
18	Ebungfau	4	-	-	-	-
19	Sentani Timur	8	3	1	2	1
Jumlah/Total		128	43	18	5	6

Sumber : Dinas Pendidikan dan Pengajaran Kabupaten Jayapura

Source : Office of Education Jayapura Regency

Tabel : 5.2.2 Banyaknya Sekolah, Guru dan Murid Menurut Jenisnya di Kabupaten Jayapura
Table Number of School, Teacher and Student by Education Level in Jayapura Regency 2014

No	Jenis Sekolah / Education Level	Sekolah / School	Ruang Belajar / Class	Guru / Teacher	Murid / Students
(1)	(2)	(3)	(4)	(5)	(6)
1	Taman Kanak- kanak / Kindergarden	-	-	-	-
2	Sekolah Dasar / Primary School	128	253	-	19,408
3	SLTP / Junior High School	43	270	-	7,676
4	SMU / Senior High School	18	143	-	4,233
5	SMK / Vocational High School	6	88	-	2,077
Jumlah/Total		197	754	-	33,394

Sumber : Dinas Pendidikan dan Pengajaran Kabupaten Jayapura
 Source : Office of Education Jayapura Regency

Tabel : 5.2.3 Banyaknya SD Negeri, Ruang Belajar, Guru dan Murid dirinci Menurut Distrik di Kabupaten Jayapura
Table Number of Public Primary School, Teachers and Students by District in Jayapura Regency 2014

No	Distrik / District	Sekolah / School	Ruang Belajar / Class	Perpus takaan/ Library	Guru / Teacher	Murid/ Students
(1)	(2)	(3)	(4)	(5)	(6)	(7)
1	Kaureh	2	12	1	11	226
2	Airu	2	9	-	8	186
3	Yapsi	7	44	1	44	857
4	Kemtuk	3	18	2	11	335
5	Kemtuk Gresi	5	30	3	29	644
6	Gresi Selatan	-	-	-	-	-
7	Nimboran	2	15	1	11	155
8	Namblong	3	19	3	22	435
9	Nimbokrang	5	35	6	43	500
10	Unurum Guay	4	25	3	20	364
11	Demta	3	17	1	16	437
12	Yokari	-	-	-	-	-
13	Depapre	3	18	2	18	390
14	Raveni Rara	2	10	-	7	98
15	Sentani Barat	2	15	2	13	249
16	Waibu	2	14	2	23	493
17	Sentani	13	119	11	177	4,296
18	Ebungfau	2	12	-	11	224
19	Sentani Timur	3	21	2	25	754
Jumlah/Total		63	433	40	489	10,643

Sumber : Dinas Pendidikan dan Pengajaran Kabupaten Jayapura
 Source : Office of Education Jayapura Regency

Tabel : 5.2.4 Banyaknya SD Swasta, Ruang Belajar, Guru dan Murid dirinci Menurut Distrik di Kabupaten Jayapura
Table Number of Private Primary School, Teachers and Students by District in Jayapura Regency 2014

No	Distrik / District	Sekolah / School	Ruang Belajar / Class	Perpustakaan / Library	Guru / Teacher	Murid / Students
(1)	(2)	(3)	(4)	(5)	(6)	(7)
1	Kaureh	5	39	2	15	966
2	Airu	1	3	-	5	97
3	Yapsi	1	3	-	2	71
4	Kemtuk	2	14	-	12	272
5	Kemtuk Gresi	1	6	-	6	130
6	Gresi Selatan	2	11	-	7	162
7	Nimboran	3	18	1	15	299
8	Namblong	1	6	-	7	146
9	Nimbokrang	5	32	2	27	479
10	Unurum Guay	1	3	-	1	26
11	Demta	2	13	1	7	186
12	Yokari	4	24	2	15	469
13	Depapre	5	26	3	29	367
14	Raveni Rara	2	12	-	7	134
15	Sentani Barat	4	23	3	16	503
16	Waibu	7	35	3	26	948
17	Sentani	14	119	9	109	2,927
18	Ebungfau	2	9	-	3	124
19	Sentani Timur	5	23	2	33	469
Jumlah/Total		67	419	28	342	8,775

Sumber : Dinas Pendidikan dan Pengajaran Kabupaten Jayapura
 Source : *Office of Education Jayapura Regency*

Tabel : 5.2.5 Banyaknya SLTP Negeri, Ruang Belajar, Guru dan Murid dirinci Menurut Distrik di Kabupaten Jayapura
Table Number of Public Junior High School, Teachers and Students by District in Jayapura Regency 2014

No	Distrik / District	Sekolah / School	Ruang Belajar / Class	Perpust akaan/ Library	Guru / Teacher	Murid / Students
(1)	(2)	(3)	(4)	(5)	(6)	(7)
1	Kaureh	2	6	1	12	280
2	Airu	-	-	-	-	-
3	Yapsi	3	14	1	17	309
4	Kemtuk	2	8	1	21	256
5	Kemtuk Gresi	2	12	1	13	417
6	Gresi Selatan	-	-	-	-	-
7	Nimboran	-	-	-	-	-
8	Namblong	1	12	1	9	163
9	Nimbokrang	3	24	4	37	414
10	Unurum Guay	2	7	-	11	88
11	Demta	3	9	1	13	260
12	Yokari	1	3	-	3	61
13	Depapre	2	13	1	22	367
14	Raveni Rara	-	-	-	-	-
15	Sentani Barat	2	20	1	21	302
16	Waibu	1	3	-	4	79
17	Sentani	4	55	4	99	2,369
18	Ebungfau	-	-	-	-	-
19	Sentani Timur	3	19	2	30	509
Jumlah/Total		31	205	18	312	5,874

Sumber : Dinas Pendidikan dan Pengajaran Kabupaten Jayapura

Source : Office of Education Jayapura Regency

Tabel : 5.2.6 Banyaknya SLTP Swasta, Ruang Belajar, Guru dan Murid dirinci Menurut Distrik di Kabupaten Jayapura
Table Number of Private Junior High School, Teachers and Students by District in Jayapura Regency 2014

No	Distrik / District	Sekolah / School	Ruang Belajar / Class	Perpustakaan/ Library	Guru / Teacher	Murid / Students
(1)	(2)	(3)	(4)	(5)	(6)	(7)
1	Kaureh	-	-	-	-	-
2	Airu	-	-	-	-	-
3	Yapsi	-	-	-	-	-
4	Kemtuk	-	-	-	-	-
5	Kemtuk Gresi	-	-	-	-	-
6	Gresi Selatan	-	-	-	-	-
7	Nimboran	1	8	1	9	249
8	Namblong	-	-	-	-	-
9	Nimbokrang	-	-	-	-	-
10	Unurum Guay	-	-	-	-	-
11	Demta	-	-	-	-	-
12	Yokari	-	-	-	-	-
13	Depapre	-	-	-	-	-
14	Raveni Rara	-	-	-	-	-
15	Sentani Barat	-	-	-	-	-
16	Waibu	1	4	1	4	175
17	Sentani	10	53	4	59	1,378
18	Ebungfau	-	-	-	-	-
19	Sentani Timur	-	-	-	-	-
Jumlah/Total		12	65	6	72	1,802

Sumber : Dinas Pendidikan dan Pengajaran Kabupaten Jayapura
 Source : *Office of Education Jayapura Regency*

Tabel : 5.2.7 Banyaknya SMU Negeri, Ruang Belajar, Guru dan Murid dirinci Menurut Distrik di Kabupaten Jayapura
Table Number of Public Senior High School, Teachers and Students by District in Jayapura Regency 2014

No	Distrik / District	Sekolah / School	Ruang Belajar / Class	Perpustakaan/ Library	Guru / Teacher	Murid / Students
(1)	(2)	(3)	(4)	(5)	(6)	(7)
1	Kaureh	-	-	-	-	-
2	Airu	-	-	-	-	-
3	Yapsi	1	3	-	9	108
4	Kemtuk	-	-	-	-	-
5	Kemtuk Gresi	-	-	-	-	-
6	Gresi Selatan	-	-	-	-	-
7	Nimboran	1	3	1	30	411
8	Namblong	-	-	-	-	-
9	Nimbokrang	1	16	-	9	37
10	Unurum Guay	-	-	-	-	-
11	Demta	1	6	1	6	135
12	Yokari	-	-	-	-	-
13	Depapre	-	-	-	-	-
14	Raveni Rara	-	-	-	-	-
15	Sentani Barat	1	12	1	23	385
16	Waibu	-	-	-	-	-
17	Sentani	1	22	1	61	746
18	Ebungfau	-	-	-	-	-
19	Sentani Timur	-	-	-	-	-
Jumlah/Total		6	62	4	138	1,822

Sumber : Dinas Pendidikan dan Pengajaran Kabupaten Jayapura
 Source : Office of Education Jayapura Regency

Tabel : 5.2.8 Banyaknya SMU Swasta, Ruang Belajar, Guru dan Murid dirinci Menurut Distrik di Kabupaten Jayapura
Table Number of Private Senior High School, Teachers and Student by District in Jayapura Regency 2014

No	Distrik / District	Sekolah / School	Ruang Belajar / Class	Perpust akaan/ Library	Guru / Teacher	Murid / Students
(1)	(2)	(3)	(4)	(5)	(6)	(7)
1	Kaureh	-	-	-	-	-
2	Airu	-	-	-	-	-
3	Yapsi	1	3	-	-	51
4	Kemtuk	-	-	-	-	-
5	Kemtuk Gresi	1	3	-	5	166
6	Gresi Selatan	-	-	-	-	-
7	Nimboran	-	-	-	-	-
8	Namblong	-	-	-	-	-
9	Nimbokrang	1	6	-	4	93
10	Unurum Guay	-	-	-	-	-
11	Demta	-	-	-	-	-
12	Yokari	-	-	-	-	-
13	Depapre	-	-	-	-	-
14	Raveni Rara	-	-	-	-	-
15	Sentani Barat	-	-	-	-	-
16	Waibu	1	15	1	4	204
17	Sentani	7	47	5	57	1,526
18	Ebungfau	-	-	-	-	-
19	Sentani Timur	1	7	1	14	271
Jumlah/Total		12	81	7	84	2,311

Sumber : Dinas Pendidikan dan Pengajaran Kabupaten Jayapura
 Source : *Office of Education Jayapura Regency*

Tabel : 5.2.9 Banyaknya SMK Negeri, Ruang Belajar, Guru dan Murid dirinci Menurut Distrik di Kabupaten Jayapura
Table Number of Public Vocational High School, Teachers and Student by District in Jayapura Regency 2014

No	Distrik / District	Sekolah / School	Ruang Belajar / Class	Perpustakaan / Library	Guru / Teacher	Murid / Students
(1)	(2)	(3)	(4)	(5)	(6)	(7)
1	Kaureh	-	-	-	-	-
2	Airu	-	-	-	-	-
3	Yapsi	1	7	-	13	112
4	Kemtuk	-	-	-	-	-
5	Kemtuk Gresi	-	-	-	-	-
6	Gresi Selatan	-	-	-	-	-
7	Nimboran	1	11	-	15	88
8	Namblong	-	-	-	-	-
9	Nimbokrang	-	-	-	-	-
10	Unurum Guay	-	-	-	-	-
11	Demta	-	-	-	-	-
12	Yokari	-	-	-	-	-
13	Depapre	1	6	-	10	73
14	Raveni Rara	-	-	-	-	-
15	Sentani Barat	-	-	-	-	-
16	Waibu	-	-	-	-	-
17	Sentani	-	-	-	-	-
18	Ebungfau	-	-	-	-	-
19	Sentani Timur	2	47	2	79	1,123
Jumlah/Total		5	71	2	117	1,396

Sumber : Dinas Pendidikan dan Pengajaran Kabupaten Jayapura
 Source : Office of Education Jayapura Regency

Tabel : 5.2.10 Banyaknya SMK Swasta, Ruang Belajar, Guru dan Murid dirinci Menurut Distrik di Kabupaten Jayapura
Table Number of Private Vocational High School, Teachers and Students by District in Jayapura Regency 2014

No	Distrik / District	Sekolah / School	Ruang Belajar / Class	Perpustakaan / Library	Guru / Teacher	Murid / Students
(1)	(2)	(3)	(4)	(5)	(6)	(7)
1	Kaureh	-	-	-	-	-
2	Airu	-	-	-	-	-
3	Yapsi	-	-	-	-	-
4	Kemtuk	-	-	-	-	-
5	Kemtuk Gresi	-	-	-	-	-
6	Gresi Selatan	-	-	-	-	-
7	Nimboran	-	-	-	-	-
8	Namblong	-	-	-	-	-
9	Nimbokrang	-	-	-	-	-
10	Unurum Guay	-	-	-	-	-
11	Demta	-	-	-	-	-
12	Yokari	-	-	-	-	-
13	Depapre	-	-	-	-	-
14	Raveni Rara	-	-	-	-	-
15	Sentani Barat	-	-	-	-	-
16	Waibu	-	-	-	-	-
17	Sentani	1	17	-	18	681
18	Ebungfau	-	-	-	-	-
19	Sentani Timur	-	-	-	-	-
Jumlah/Total		1	17	-	18	681

Sumber : Dinas Pendidikan dan Pengajaran Kabupaten Jayapura
 Source : Office of Education Jayapura Regency

Tabel : 5.2.11 Banyaknya Murid SD yang Lulus, Mengulang dan Putus Sekolah menurut Distrik di Kabupaten Jayapura
Table Number of Primary School Student who Pass Their Final Exams, Repeat, and Drop Out by District in Jayapura Regency 2014

No	Distrik / District	Lulus / Graduated		Mengulang / Repeat		Putus Sekolah / Drop Out	
		Negeri /Public	Swasta / Private	Negeri /Public	Swasta / Private	Negeri /Public	Swasta / Private
(1)	(2)	(3)	(4)	(5)	(6)	(7)	(8)
1	Kaureh	36	91	31	27	-	-
2	Airu	11	-	19	-	-	-
3	Yapsi	109	-	29	-	-	-
4	Kemtuk	36	42	27	2	2	-
5	Kemtuk Gresi	90	20	121	2	-	-
6	Gresi Selatan	-	20	-	9	-	-
7	Nimboran	27	46	14	29	-	2
8	Namblong	53	17	18	3	3	-
9	Nimbokrang	78	65	27	9	-	-
10	Unurum Guay	49	-	28	-	-	-
11	Demta	37	22	35	17	-	-
12	Yokari	-	72	-	64	-	-
13	Depapre	66	52	13	30	-	-
14	Raveni Rara	10	19	26	-	-	-
15	Sentani Barat	40	77	20	8	-	-
16	Waibu	69	91	37	12	-	-
17	Sentani	588	424	152	40	5	-
18	Ebungfau	32	28	2	-	-	-
19	Sentani Timur	65	68	26	19	17	-
Jumlah/Total		1,396	1,154	625	271	27	2

Sumber : Dinas Pendidikan dan Pengajaran Kabupaten Jayapura
 Source : Office of Education Jayapura Regency

Tabel : 5.2.12 Banyaknya Murid SLTP yang Lulus, Mengulang dan Putus Sekolah menurut Distrik di Kabupaten Jayapura
Table Number of Junior High School Student who Pass Their Final Exams, Repeat, and Drop Out by District in Jayapura Regency 2014

No	Distrik / District	Lulus / <i>Graduated</i>		Mengulang / <i>Repeat</i>		Putus Sekolah / <i>Drop Out</i>	
		Negeri / <i>Public</i>	Swasta / <i>Private</i>	Negeri / <i>Public</i>	Swasta / <i>Private</i>	Negeri / <i>Public</i>	Swasta / <i>Private</i>
(1)	(2)	(3)	(4)	(5)	(6)	(7)	(8)
1	Kaureh	72	-	2	-	4	-
2	Airu	-	-	-	-	-	-
3	Yapsi	96	-	7	-	8	-
4	Kemtuk	78	-	-	-	-	-
5	Kemtuk Gresi	112	-	-	-	-	-
6	Gresi Selatan	-	-	-	-	2	-
7	Nimboran	-	81	-	-	-	-
8	Namblong	77	-	-	-	-	-
9	Nimbokrang	138	-	-	-	7	-
10	Unurum Guay	25	-	-	-	-	-
11	Demta	101	-	-	-	-	-
12	Yokari	15	-	-	-	-	-
13	Depapre	99	-	-	-	-	-
14	Raveni Rara	-	-	-	-	-	-
15	Sentani Barat	78	-	-	-	-	-
16	Waibu	30	32	-	-	-	-
17	Sentani	742	320	35	36	7	-
18	Ebungfau	-	-	-	-	-	-
19	Sentani Timur	172	-	17	-	3	-
Jumlah/Total		1,835	433	61	36	31	-

Sumber : Dinas Pendidikan dan Pengajaran Kabupaten Jayapura
 Source : Office of Education Jayapura Regency

Tabel : 5.2.13 Banyaknya Murid SMU yang Lulus, Mengulang dan Putus Sekolah menurut Distrik di Kabupaten Jayapura
Table Number of Senior High School Student who Pass Their Final Exams, Repeat, and Drop Out by District in Jayapura Regency 2014

No	Distrik / District	Lulus / Graduated		Mengulang / Repeat		Putus Sekolah / Drop Out	
		Negeri / Public	Swasta /Private	Negeri /Public	Swasta /Private	Negeri /Public	Swasta /Private
(1)	(2)	(3)	(4)	(5)	(6)	(7)	(8)
1	Kaureh	-	-	-	-	-	-
2	Airu	-	-	-	-	-	-
3	Yapsi	30	11	-	-	-	-
4	Kemtuk	-	-	-	-	-	-
5	Kemtuk Gresi	-	23	-	-	-	-
6	Gresi Selatan	-	-	-	-	-	-
7	Nimboran	107	-	13	-	9	-
8	Namblong	-	-	-	-	-	-
9	Nimbokrang	17	28	-	-	-	-
10	Unurum Guay	-	-	-	-	-	-
11	Demta	31	-	-	-	-	-
12	Yokari	-	-	-	-	-	-
13	Depapre	-	-	-	-	-	-
14	Raveni Rara	-	-	-	-	-	-
15	Sentani Barat	124	-	-	-	-	-
16	Waibu	-	55	-	-	-	-
17	Sentani	379	420	-	-	-	5
18	Ebungfau	-	-	-	-	-	-
19	Sentani Timur	-	122	-	4	-	-
Jumlah/Total		688	659	13	4	9	5

Sumber : Dinas Pendidikan dan Pengajaran Kabupaten Jayapura
 Source : Office of Education Jayapura Regency

Tabel : 5.2.14 Banyaknya Murid SMK yang Lulus, Mengulang dan Putus Sekolah menurut Distrik di Kabupaten Jayapura
Table Number of Vocational High School Student who Pass Their Final Exams, Repeat, and Drop Out by District in Jayapura Regency 2014

No	Distrik / District	Lulus / <i>Graduated</i>		Mengulang / <i>Repeat</i>		Putus Sekolah / <i>Drop Out</i>	
		Negeri / <i>Public</i>	Swasta / <i>Private</i>	Negeri / <i>Public</i>	Swasta / <i>Private</i>	Negeri / <i>Public</i>	Swasta / <i>Private</i>
(1)	(2)	(3)	(4)	(5)	(6)	(7)	(8)
1	Kaureh	-	-	-	-	-	-
2	Airu	-	-	-	-	-	-
3	Yapsi	9	-	-	-	-	-
4	Kemtuk	-	-	-	-	-	-
5	Kemtuk Gresi	-	-	-	-	-	-
6	Gresi Selatan	-	-	-	-	-	-
7	Nimboran	32	-	-	-	-	-
8	Namblong	-	-	-	-	-	-
9	Nimbokrang	-	-	-	-	-	-
10	Unurum Guay	-	-	-	-	-	-
11	Demta	-	-	-	-	-	-
12	Yokari	-	-	-	-	-	-
13	Depapre	31	-	-	-	-	-
14	Raveni Rara	-	-	-	-	-	-
15	Sentani Barat	-	-	-	-	-	-
16	Waibu	-	-	-	-	-	-
17	Sentani	-	165	-	-	-	-
18	Ebungfau	-	-	-	-	-	-
19	Sentani Timur	231	-	-	-	-	-
Jumlah/Total		303	165	-	-	-	-

Sumber : Dinas Pendidikan dan Pengajaran Kabupaten Jayapura
 Source : *Office of Education Jayapura Regency*

Tabel : 5.2.15 Angka Partisipasi Murni (APM) dan Angka Partisipasi Kasar (APK) Menurut Jenjang Pendidikan di Kabupaten Jayapura, 2017
 Table Net Enrolment Rate and Gross Enrolment Rate by Educational Level in Jayapura Regency, 2017

No	Jenis Sekolah/ Type of School	2017		
		APM	APS	APK
(1)	(2)	(3)	(4)	(5)
1	Sekolah Dasar / Primary School	93.94	-	120,35
2	SLTP / Junior High School	92.74	-	91,31
3	SMU / Senior High School	68.06	-	109,29

Sumber : Dinas Pendidikan dan Pengajaran Kabupaten Jayapura
 Source : Office of Education Jayapura Regency

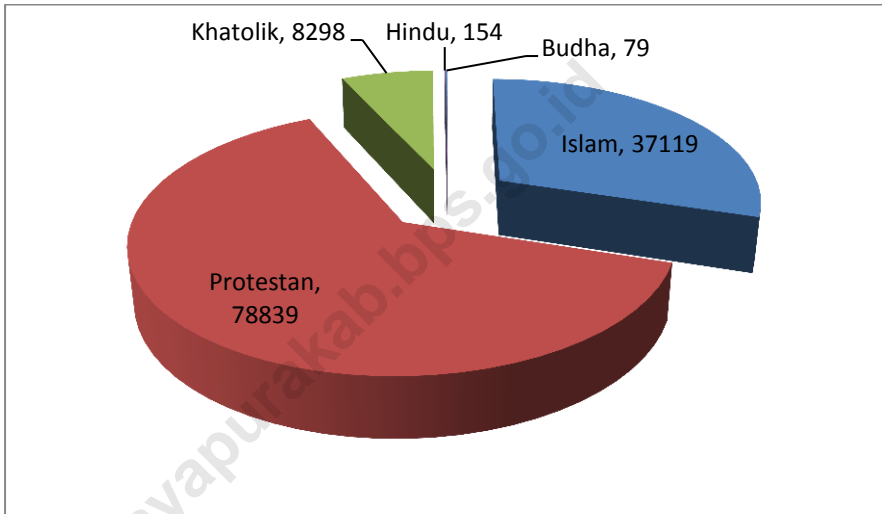
Tabel 5.2.16 **Persentase Penduduk Usia 7–24 Tahun Menurut Jenis Kelamin, Kelompok Umur Sekolah, dan Partisipasi Sekolah di Kabupaten Jayapura, 2017**
 Table *Percentage of Population Aged 7-24 Years by Sex, Age Group, and School Participation in Jayapura Regency, 2017*

Jenis Kelamin dan Kelompok Umur Sekolah <i>Sex and School Age Group</i>	Partisipasi Sekolah/ <i>School Participation</i>		
	Tidak/Belum Pernah Sekolah <i>Not/Never Attending School</i>	Masih Sekolah <i>Attending School</i>	Tidak Sekolah Lagi <i>Not Attending School Anymore</i>
(1)	(2)	(3)	(4)
Laki-Laki/Male			
7–12	4.24	83.05	12.71
13–15	0.00	81.97	18.03
16–18	0.00	88.71	11.29
19–24	0.00	35.29	64.71
7–24	1.53	71.47	26.99
Perempuan/Female			
7–12	0.86	93.97	5.17
13–15	0.00	82.26	17.74
16–18	0.00	80.95	19.05
19–24	0.00	41.94	58.06
7–24	0.35	78.01	21.63
Laki-laki+Perempuan/Male+Female			
7–12	2.56	88.46	8.97
13–15	0.00	82.11	17.89
16–18	0.00	85.58	14.42
19–24	0.00	38.10	61.90
7–24	0.99	74.51	24.51

Sumber: Survei Sosial Ekonomi Nasional Kor, Maret 2015

Source: National Socio Economic Survey kor, March 2015

Gambar : 5.4 **Banyaknya Pemeluk Agama di Kabupaten Jayapura**
Number of People by Its Religion in Jayapura Regency
2017



Tabel : 5.3.1 Jumlah Pemeluk Agama Menurut Distrik di Kabupaten Jayapura
 Table : Number of People by Its Religion by district in Jayapura Regency 2017

No	Distrik/ District	Jumlah Pemeluk Agama					
		Islam	Protestan/ Christian	Katolik/ Catholic	Hindu	Budha/ Buddhism	Konghucu
(1)	(2)	(3)	(4)	(5)	(6)	(7)	(8)
1	Kaureh	358	2.732	3.746	-	10	-
2	Airu	8	1.025	-	-	-	-
3	Yapsi	3.970	1.982	344	-	-	-
4	Kemtuk	8	3.577	-	-	-	-
5	Kemtuk Gresi	10	4.572	-	-	-	-
6	Gresi Selatan	-	1.034	-	-	-	-
7	Nimboran	787	3.482	136	-	64	-
8	Namblong	1.014	2.296	-	-	-	-
9	Nimbokrang	4.298	2.550	66	81	-	-
10	Unurum Guay	47	1.954	200	-	-	-
11	Demta	780	2.730	11	-	-	-
12	Yokari	-	2.134	-	-	-	-
13	Depapre	258	3.971	25	-	-	-
14	Raveni Rara	-	1.503	-	-	-	-
15	Sentani Barat	2.052	2.451	120	-	-	-
16	Waibu	1.825	5.580	450	-	48	-
17	Sentani	20.785	25.823	2.700	73	-	-
18	Ebungfau	-	2.801	-	-	-	-
19	Sentani Timur	919	6.642	500	-	5	-
Jumlah/Total		37.119	78.839	8.298	154	79	-

Sumber : Kantor Departemen Agama Kab. Jayapura
 Source : Dept. of Religion Jayapura Regency

Tabel : 5.3.2 Jumlah Rohaniawan per Distrik di Kabupaten Jayapura
 Table Number of Churchman by District in Jayapura regency
 2017

No	Distrik / District	Jumlah Rohaniawan/Number of Churchman					
		Islam	Protest/ Christian	Katolik/ Catholic	Hindu	Budha/ Budhism	Konghucu
(1)	(2)	(3)	(4)	(5)	(6)	(7)	(8)
1	Kaureh	2	24	-	-	-	-
2	Airu	-	6	-	-	-	-
3	Yapsi	4	13	4	-	-	-
4	Kemtuk	-	31	-	-	-	-
5	Kemtuk Gresi	-	20	-	-	-	-
6	Gresi Selatan	-	17	2	-	-	-
7	Nimboran	2	20	-	-	-	-
8	Namblong	-	17	-	-	-	-
9	Nimbokrang	1	16	-	3	1	-
10	Unurum Guay	-	14	-	-	-	-
11	Demta	1	15	-	-	-	-
12	Yokari	-	7	-	-	-	-
13	Depapre	1	15	1	-	-	-
14	Raveni Rara	-	11	-	-	-	-
15	Sentani Barat	1	25	1	-	-	-
16	Waibu	-	44	-	-	-	-
17	Sentani	8	114	8	1	1	-
18	Ebungfau	-	18	-	-	-	-
19	Sentani Timur	2	43	2	-	-	-
Jumlah/Total		22	470	22	4	2	-

Sumber : Kantor Departemen Agama Kab. Jayapura
 Source : Dept. of Religion Jayapura Regency

Tabel : 5.3.3 Jumlah Tempat Ibadah Menurut Distrik di Kabupaten Jayapura
 Table Number of Devotion Place by district in Jayapura Regency 2015

No	Distrik/ District	Tempat Ibadah/Number of Devotion Place					
		Masjid/ Mosque	Gereja Protestan/ Christian Church	Gereja Katolik/ Catholic Church	Vihara/ Monas- tery	Pura/ Temple	Klen-teng
(1)	(2)	(3)	(4)	(5)	(6)	(7)	(8)
1	Kaureh	13	24	1	-	-	-
2	Airu	-	6	-	-	-	-
3	Yapsi	6	13	3	-	-	-
4	Kemtuk	-	31	-	-	-	-
5	Kemtuk Gresi	-	20	-	-	-	-
6	Gresi Selatan	-	12	-	-	-	-
7	Nimboran	1	20	2	-	-	-
8	Namblong	1	17	-	-	-	-
9	Nimbokrang	4	16	1	2	1	-
10	Unurum Guay	-	14	-	-	-	-
11	Demta	1	15	1	-	-	-
12	Yokari	-	7	-	-	-	-
13	Depapre	1	15	1	-	-	-
14	Raveni Rara	-	11	-	-	-	-
15	Sentani Barat	8	25	1	-	-	-
16	Waibu	9	44	-	-	-	-
17	Sentani	37	114	1	1	1	-
18	Ebungfau	-	18	-	-	-	-
19	Sentani Timur	1	43	-	-	-	-
Jumlah/Total		82	465	11	3	2	-

Sumber : Kantor Departemen Agama Kab. Jayapura
 Source : Dept. of Religion Jayapura Regency

Tabel : 5.4.1 Jumlah Penyandang Masalah Kesejahteraan Sosial di Kabupaten Jayapura
Table Number of People with Social Welfare Problems in Jayapura Regency 2016 - 2017

No	Jenis PMKS/ Social Case People	Jumlah / Number	
		2016	2017
(1)	(2)	(3)	(4)
1	Anak Balita Terlantar (ABT)	557	557
2	Anak Terlantar (AT)	1.027	1.027
3	Anak yang berhadapan dengan Hukum	275	275
4	Anak Jalanan	-	-
5	Anak dengan Kedisabilitasn (ADK)	12	12
6	Anak Korban Tindak Kekerasan atau Diperlakukan salah	-	-
7	Anak yang memerlukan perlindungan khusus	-	-
8	Lanjut Usia Terlantar	937	937
9	Penyandang Disabilitas	878	878
10	Tuna Susila	19	-
11	Gelandangan	-	-
12	Pengemis	-	-
13	Pemulung	-	-
14	Kelompok Minoritas	-	-
15	Bekas Warga Binaan Lembaga Permasalahan (BWBLP)	389	389
16	Penyandang HIV/AIDS (ODHA)	1.266	1.266
17	Korban Penyalahgunaan NAPZA	196	196
18	Korban Trafficking	-	-
19	Korban Tindak Kekerasan	34	34
20	Pekerjan Migran Bermasalah Sosial (PMBS)	44	-
21	Korban Bencana Alam	16.036	16.036
22	Korban Bencana Sosial/Pengungsi	8653	8.652
23	Perempuan Rawan Sosial Ekonomi	379	379
24	Keluarga Fakir Miskin	12.762	38.286
25	Keluarga Bermasalah Sosial Komunitas	-	27
26	Adat Terpencil (KAT)	10.423	10.423

Sumber : Dinas Sosial Kabupaten Jayapura

Source : Social Services Office of Jayapura Regency

Tabel : 5.4.2 Jumlah Potensi dan Sumber Kesejahteraan Sosial (PSKS) di Kabupaten Jayapura
Table Number of Social Welfare Resource and Potent in Jayapura Regency 2016-2017

No	Jenis PSKS/ <i>Type of Social Welfare Resource and Potent</i>	Jumlah/Number	
		2016	2017
(1)	(2)	(3)	(4)
1	Pekerja Sosial Profesional	46	46
2	Pekerja Sosial Masyarakat	334	335
3	Wanita Pemimpin Kesejahteraan Sosial (WPKS)	49	49
4	Taruna Siaga Bencana (TAGANA)	44	44
5	Karang Taruna (KT)	117	21
6	Wahana Kesejahteraan Sosial Berbasis Masyarakat	3	3
7	Organisasi Sosial		
	- Panti Sosial Asuhan Anak	-	22
	- Panti Sosial Patiran Anak	-	-
	- Panti Sosial Bina Remaja	1	1
	- Panti Sosial Tresda Werda	1	1
	- Panti Sosial Binanetra	1	1
	- Panti Sosial Bina Karya	-	-
	- Panti Sosial Karya Wanita	-	-
	- Yayasan	19	19
8	Tenaga Kesejahteraan Sosial Kecamatan (TKSK)	-	19
9	Perintis Kemerdekaan dan Keluarga Pahlawan	-	7
10	Dunia Usaha yang Melakukan UKS	-	-
11	Lembaga Konsultasi Kesejahteraan Keluarga (LK3)	-	1
12	Penyuluh Sosial	46	46

Sumber :Dinas Sosial, Tenaga Kerja dan Transmigrasi Kabupaten Jayapura
Source : Social Services Office of Jayapura Regency

Tabel : 5.4.3 Jumlah Anak Asuh Organisasi Sosial Menurut Jenis Kelamin di Kabupaten Jayapura
Table Number of Social Organisation Foster Children by sex in Jayapura Regency 2016

No	Organisasi Sosial/ <i>Social Organisation</i>	Jumlah Anak Asuh/ <i>Number of Foster Children</i>	
		Laki-laki/ <i>Male</i>	Perempuan/ <i>Female</i>
(1)	(2)	(3)	(4)
1	- Panti Sosial Asuhan Anak	512	499
2	- Panti Sosial Patiran Anak	-	-
3	- Panti Sosial Bina Remaja	-	-
4	- Panti Sosial Tresda Werda	-	-
5	- Panti Sosial Binanetra	-	-
6	- Panti Sosial Bina Karya	-	-
7	- Panti Sosial Karya Wanita	-	-
8	- Yayasan	-	-

Sumber :Dinas Sosial, Tenaga Kerja dan Transmigrasi Kabupaten Jayapura
Source : Social Services, Labor and Transmigration Office of Jayapura Regency

Tabel : 5.4.4 Jumlah Bantuan Sosial Menurut Distrik dan Jenisnya di Kabupaten Jayapura
Table Number of Social Help by District and Type in Jayapura Regency 2017

No	Distrik /District	Jumlah/Number			
		BBR	KUBE	UEP	Rumah
(1)	(2)	(3)	(4)	(5)	(6)
1	Kaureh	4	2	2	-
2	Airu	-	-	-	56
3	Yapsi	4	3	3	-
4	Kemtuk	6	2	2	-
5	Kemtuk Gresi	5	2	2	-
6	Gresi Selatan	6	1	1	-
7	Nimboran	4	2	2	-
8	Namblong	5	4	4	-
9	Nimbokrang	6	6	6	-
10	Unurum Guay	-	-	-	-
11	Demta	4	1	1	-
12	Yokari	4	2	2	-
13	Depapre	4	3	3	-
14	Raveni Rara	3	1	1	-
15	Sentani Barat	4	3	3	-
16	Waibu	4	4	4	-
17	Sentani	10	8	8	-
18	Ebungfau	6	6	6	-
19	Sentani Timur	6	6	6	-
Jumlah / Total		85	60	60	56

Sumber :Dinas Sosial, Tenaga Kerja dan Transmigrasi Kabupaten Jayapura

Source : *Social Services, Labor and Transmigration Office of Jayapura Regency*

Tabel : 5.5.1 Jumlah Kejahatan di Kabupaten Jayapura
 Table Number of Criminal Case in Jayapura Regency
 2015-2017

No	Jenis Kejahatan/ Kind of Crime	Jumlah Kasus/ Number of Cases		
		2015	2016	2017
(1)	(2)	(3)	(4)	(5)
1	Curanmor/Motor Theft	87	75	388
2	Pencurian Berat (Curat)/Heavy Theft	51	21	27
3	Pencurian Biasa/Ordinary Theft		42	188
4	Aniaya Berat/Severe Oppression	1	2	14
5	Pembunuhan/Murdering	2	3	-
6	Penipuan/Deceiving	38	39	69
7	Perkosaan/Rape	7	5	12
8	Penggelapan/Emblezzling	13	10	31
9	Ancam/Peras/Threatening	23	31	53
10	Pengeroyokan/Beatings	57	60	66
11	Perzinahan/Sexual Act Out of Marriage	16	13	27
12	Bawa Lari Anak Perempuan Dibawah Umur/Kidnap Underage Girls	-	3	-
13	Pengrusakan/Destruction	59	38	80
14	Penghinaan/Humiliation	4	9	6
15	Perjudian/Gambling	3	3	15
16	Percabulan/Indecenting	8	3	6
17	Perbuatan Tidak Senang/Unlikely Acts	-	2	24
18	Kecelakaan Lalu Lintas/Accident	56	69	122
18	Penyerobotan/Snatching	-	17	14
20	Kasus Narkoba/Drugs Cases	-	27	19
21	Aniaya Biasa	-	120	250
22	Lain-lain/Other	13	34	-

Sumber : Polres Sentani

Source : Sentani Police Station

Tabel : 5.5.2 Jumlah Kecelakaan Lalu Lintas di Wilayah Kabupaten Jayapura
 Table : Number of Traffic Accident in Jayapura Regency
 2013-2017

Tahun/ Year	Jumlah Kecelakaan/ Number of Accidents	Kerugian Jiwa/ Life Losses			Nilai Kerugian Materiil (Rp)/ Material Losses Value
		MD	LB	LR	
(1)	(2)	(3)	(4)	(5)	(6)
2013	66	48	48	17	685,000,000
2013	42	21	41	10	723,500,000
2014	42	21	41	10	723,500,000
2015	56	15	36	34	899,600,000
2016	69	35	25	10	500,650,000
2017	122	42	63	130	880.950.000

Sumber : Polres Sentani
 Source : Sentani Police Station

Tabel : 5.5.3 Jumlah Surat Izin Mengemudi yang Dikeluarkan oleh Polres Jayapura
 Table : Number of Driving License Issued by Jayapura Police Station
 2013-2017

Tahun /Years	Surat Izin Mengemudi/Driving Licence							
	A		A Umum		B1		B1 Umum	
	Baru	Pnjpg	Baru	Pnjpg	Baru	Pnjpg	Baru	Pnjpg
(1)	(2)	(3)	(4)	(5)	(6)	(7)	(8)	(9)
2013	918	549	53	64	56	48	147	195
2013	1222	650	144	89	56	48	231	273
2015	1222	650	144	89	56	48	231	273
2015	811	2019	65	72	37	54	105	322
2016	1116	1166	48	86	27	66	96	440
2017	522	565	6	54	16	58	10	384

Sumber : Polres Sentani
 Source : Sentani Police Station

Tabel/Table 5.5.3 Lanjutan/Continued

Tahun /Years	Surat Izin Mengemudi/Driving Licence					
	B11		B11 Umum		C	
	Baru	Pnjl	Baru	Pnjl	Baru	Pnjl
(1)	(2)	(3)	(4)	(5)	(6)	(7)
2013	2	-	-	-	4153	2740
2013	-	-	1	-	4467	3790
2015	-	-	1	-	4467	3790
2015	-	-	1	9	2314	5809
2016	-	3	4	8	2648	5289
2017	-	3	3	11	1.035	1.920

Sumber : Polres Sentani

Source : Sentani Police Station

Tabel : 5.6.1 Jumlah Terhukum yang Diputuskan oleh Pengadilan Negeri Jayapura Menurut Kebangsaan dan Putusan yang Dijatuhkan
The number of convicted that was decided by the District Court by Nationality and Decision Decided
 2016

No	Putusan/Court Decision	WNI/Indonesian		WNA/Foreign	
		Laki-laki/ Male	Perempuan / Female	Laki-laki/ Male	Perempuan/ Female
(1)	(2)	(3)	(4)	(5)	(6)
1	Hukuman Mati	-	-	-	-
2	Dibebaskan dari Tuduhan	-	-	-	-
3	Hukuman Seumur Hidup	-	-	-	-
4	Hukuman Penjara	320	45	-	-
5	Hukuman Kurungan	-	-	-	-
6	Hukuman Denda	-	-	-	-
7	Pidana Bersyarat	-	-	-	-
8	Diserahkan pada Orang Lain	-	-	-	-
Jumlah/Total		320	45	-	-

Sumber: Kantor Pengadilan Negeri Jayapura
 Source: Jayapura District Court

Tabel : 5.6.2 Jumlah Perkara Yang Diputuskan Oleh Pengadilan Negeri Jayapura
Number of Cases Decided by The Jayapura District Court
 2016
 Table

No	Bulan	Sisa Bulan Lalu		Masuk Bulan Ini		Diputuskan		Sisa Bulan Ini	
		Pidana	Perdata	Pidana	Perdata	Pidana	Perdata	Pidana	Perdata
(1)	(2)	(3)	(4)	(5)	(6)	(7)	(8)	(9)	(10)
1	Januari	134	107	25	15	2	2	157	120
2	Februari	125	111	35	26	24	9	136	128
3	Maret	132	124	40	18	13	8	159	134
4	April	137	129	48	17	14	1	171	145
5	Mei	153	106	46	39	10	8	182	137
6	Juni	169	124	57	14	27	23	199	115
7	Juli	179	104	11	17	14	11	176	110
8	Agustus	138	107	45	45	45	28	139	124
9	September	117	120	45	17	37	27	125	110
10	Oktober	115	109	48	19	12	9	151	129
11	November	133	113	35	41	43	19	125	136
12	Desember	104	129	31	16	34	30	101	115

Sumber: Kantor Pengadilan Negeri Jayapura
 Source: Jayapura District Court

Tabel : 5.7.1 Jumlah Kasus HIV, AIDS dan ODHA di Kabupaten Jayapura
 Table The Number of HIV/AIDS cases and PLWHA in Jayapura Regency
 2013-2017

No	Jenis Kasus/ Type of Case	Jumlah Kasus/Number of Cases				
		2013	2014	2015	2017	2017
(1)	(2)	(3)	(4)	(5)	(6)	(7)
1	HIV	589	727	892	1,035	1.294
2	AIDS	785	875	1,084	1,246	1.462
3	ODHA/PLWHA	-	-	-	-	-

Sumber : Komisi Penanggulangan AIDS Kabupaten Jayapura
 Source : Jayapura District AIDS Commission

Tabel : 5.7.2 Jumlah Kasus HIV/AIDS Menurut Jenis Kelamin di Kabupaten Jayapura
 Table : The Number of HIV/AIDS cases divided by sex in Jayapura Regency
 2013-2017

No	Jenis Kelamin/ Sex	Jumlah Kasus/Number of Cases				
		2013	2014	2015	2017	2017
(1)	(2)	(3)	(4)	(5)	(6)	(7)
1	Laki-laki/Male	630	740	898	1,032	1.212
2	Perempuan/Female	738	856	1,078	1,249	1.544
3	Tidak Diketahui/Unknown	6	6	0	0	0
Jumlah/Total		1,374	1,602	1,976	2,281	2.756

Sumber : Komisi Penanggulangan AIDS Kabupaten Jayapura

Source : Jayapura District AIDS Commission

Tabel : 5.7.3 Jumlah Kasus Baru HIV, AIDS dan ODHA di Kabupaten Jayapura
 Table The number of New Cases of HIV, AIDS and PLWHA in Jayapura Regency
 2013-2017

No	Jenis Kasus/ Type of Case	Jumlah Kasus/Number of Cases				
		2013	2014	2015	2017	2017
(1)	(2)	(3)	(4)	(5)	(6)	(7)
1	HIV	61	138	165	143	259
2	AIDS	196	90	209	198	216
3	ODHA/PLWHA	-	-	-	-	-

Sumber : Komisi Penanggulangan AIDS Kabupaten Jayapura

Source : Jayapura District AIDS Commission

Tabel : 5.7.4 Jumlah Kasus Baru HIV/AIDS Menurut Jenis Kelamin di Kabupaten Jayapura
 Table *The Number of new Cases of HIV/AIDS divided by sex in Jayapura Regency 2013-2017*

No	JenisKelamin/ Sex	Jumlah Kasus/Number of Cases				
		2013	2014	2015	2017	2017
(1)	(2)	(3)	(4)	(5)	(6)	(7)
1	Laki-laki/Male	145	110	158	134	180
2	Perempuan/Female	113	118	222	171	295
3	Tidak Diketahui/Unknown	0	0	6	0	
Jumlah/Total		258	228	386	305	475

Sumber : Komisi Penanggulangan AIDS Kabupaten Jayapura

Source : *Jayapura District AIDS Commission*

Tabel : 5.7.5 Jumlah Kasus Baru HIV/AIDS Menurut Pekerjaan di Kabupaten Jayapura
 Table *The Number of New Cases of HIV/AIDS divided by Occupation in Jayapura Regency 2013-2017*

No	Jenis Pekerjaan/ Type of Work	Jumlah Kasus Baru/Number of New Cases				
		2013	2014	2015	2017	2017
(1)	(2)	(3)	(4)	(5)	(6)	(7)
1	Buruh/Petani Worker/Farmer	128	155	186	235	275
2	PSK/PSJ Prostitute	107	108	109	121	130
3	IbuRumahTangga/ Housewife	366	433	507	591	725
4	PNS/ Civil Servants	79	92	100	111	127
5	Pelajar/Mahasiswa/ Student	99	135	172	216	252
6	Swasta/ Private	127	152	185	228	268
7	TNI/POLRI/ Army/Police	20	20	24	27	28
8	Rohaniawan/ Religious Leaders	4	4	4	6	9
9	Lainnya/ Others	444	503	683	745	659
10	Legislatif/ Legislative	-	-	1	1	1
Jumlah/Total		1,374	1,602	1,971	2,281	2.756

Sumber : Komisi Penanggulangan AIDS Kabupaten Jayapura

Source : *Jayapura District AIDS Commission*

Tabel : 5.7.6 Jumlah Kasus Baru HIV/AIDS Menurut Distrik di Kabupaten Jayapura
 Table The Number of New Cases of HIV/AIDS by District in Jayapura Regency
 2013-2017

No	Distrik/District	Jumlah Kasus Baru/Number of New Cases				
		2013	2014	2015	2016	2017
(1)	(2)	(3)	(4)	(5)	(6)	(7)
1	Sentani	190	178	250	194	190
2	Sentani Timur	5	4	26	14	74
3	Sentani Barat	9	2	8	12	26
4	Depapre	7	3	9	10	7
5	Kemtuk	2	2	5	4	37
6	Kemtuk Gresi	0	2	8	5	7
7	Nimboran	14	5	18	3	10
8	Nimbokrang	5	7	8	11	-
9	Unurum Guay	0	3	3	5	9
10	Demta	0	1	1	4	6
11	Kaureh	1	0	0	6	40
12	Yokari	0	0	0	0	3
13	Yapsi	1	22	22	6	6
14	Waibu	23	0	0	25	14
15	Gresi Selatan	0	0	10	0	1
16	Namblong	-	-	3	1	11
17	Ebugfauw	-	-	1	0	1
18	Airu	-	-	1	0	1
19	Ravenirara	-	-	-	3	5
20	Tidak Diketahui	0	0	10	2	28
Jumlah/Total		257	229	383	305	476

Sumber : Komisi Penanggulangan AIDS Kabupaten Jayapura
 Source : Jayapura District AIDS Commission

Tabel : 5.7.7 Jumlah Kasus HIV/AIDS Menurut Distrik di Kabupaten Jayapura
The Number of HIV/AIDS Cases by district in Jayapura Regency
 Table 2013-2017

No	Distrik/District	Jumlah Kasus /Number of Cases				
		2013	2014	2015	2016	2017
(1)	(2)	(3)	(4)	(5)	(6)	(7)
1	Sentani	849	1,026	1,276	1,470	1.660
2	Sentani Timur	146	150	176	190	263
3	Sentani Barat	45	47	55	67	93
4	Depapre	21	24	33	43	50
5	Kemtuk	9	11	17	21	58
6	Kemtuk Gresi	17	22	30	35	42
7	Nimboran	63	75	93	96	106
8	Nimbokrang	20	21	29	40	40
9	Unurum Guay	2	4	7	12	21
10	Demta	19	19	20	24	30
11	Kaureh	35	37	37	43	83
12	Yokari	2	2	2	2	5
13	Yapsi	7	7	7	13	19
14	Waibu	45	63	85	110	124
15	Gresi Selatan	1	1	1	1	2
16	Namblong	-	-	3	4	15
17	Ebugfauw	-	-	1	1	2
18	Airu	-	-	1	1	2
19	Ravinerara	-	-	-	3	8
20	Tidak diketahui	93	93	103	105	13
Jumlah/Total		1,374	1,602	1,976	2,281	2.756

Sumber : Komisi Penanggulangan AIDS Kabupaten Jayapura

Source : Jayapura District AIDS Commission

Tabel : 5.7.8 Jumlah Kasus Baru HIV/AIDS Menurut Kelompok Umur di Kabupaten Jayapura
 Table *The Number of New Cases of HIV/AIDS by Age Group in Jayapura Regency 2013-2017*

No	Kelompok Umur/ Group of Ages	Jumlah Kasus Baru/Number of New Cases				
		2013	2014	2015	2016	2017
(1)	(2)	(3)	(4)	(5)	(6)	(7)
1	< 1 Tahun	0	0	0	0	0
2	1 – 4 Tahun	6	5	6	4	8
3	5 – 14 Tahun	5	2	1	4	0
4	15 – 19 Tahun	14	27	44	30	42
5	20 – 29 Tahun	114	112	192	163	235
6	30 – 39 Tahun	80	49	84	69	116
7	40 – 49 Tahun	27	24	32	22	41
8	50 – 59 Tahun	7	6	7	6	18
9	>. 60 Tahun	8	3	7	4	8
10	Tidak Diketahui	0	0	1	3	7
Jumlah/Total		261	228	374	305	475

Sumber : Komisi Penanggulangan AIDS Kabupaten Jayapura

Source : *Jayapura District AIDS Commission*

Tabel : 5.7.9 Jumlah Kasus HIV/AIDS Menurut Kelompok Umur di Kabupaten Jayapura
 Table *The Number of HIV/AIDS Cases by Age Group in Jayapura Regency 2013-2017*

No	Kelompok Umur / Group of Ages	Jumlah Kasus /Number of Cases				
		2013	2014	2015	2016	2017
(1)	(2)	(3)	(4)	(5)	(6)	(7)
1	< 1 Tahun	0	0	0	0	0
2	1 – 4 Tahun	31	36	42	46	54
3	5 – 14 Tahun	12	14	15	19	19
4	15 – 19 Tahun	105	132	176	206	248
5	20 – 29 Tahun	650	762	954	1117	1352
6	30 – 39 Tahun	396	445	529	598	714
7	40 – 49 Tahun	116	140	172	194	235
8	50 – 59 Tahun	35	41	48	54	72
9	>. 60 Tahun	15	18	25	29	37
10	Tidak Diketahui	14	14	15	18	25
Jumlah/Total		1,374	1,602	1,976	2,281	2756

Sumber : Komisi Penanggulangan AIDS Kabupaten Jayapura
 Source : Jayapura District AIDS Commission

Tabel : 5.7.10 Jumlah Kasus HIV/AIDS Menurut Faktor Resiko di Kabupaten Jayapura
 Table *The Number of HIV/AIDS Cases by Risk Factors in Jayapura Regency 2013-2017*

No	Jenis Faktor Resiko/ Type of Risk Factors	Jumlah Kasus/Number of Cases				
		2013	2014	2015	2016	2017
(1)	(2)	(3)	(4)	(5)	(6)	(7)
1	Homoseksual	3	3	4	5	5
2	Heteroseksual	1.171	1.555	1.859	2.156	2596
3	Transplasental	10	10	3	3	53
4	IDU	3	3	4	4	6
5	Transfusi Darah	2	2	2	2	2
6	Hemofilia	-	-	-	-	-
7	Ibu Keanak	17	29	43	49	10
8	Tidak Diketahui	0	0	61	62	84
Jumlah/Total		1.220	1.616	1.991	2.299	2756

Sumber : Komisi Penanggulangan AIDS Kabupaten Jayapura
 Source : *Jayapura District AIDS Commission*

Tabel : 5.7.11 Jumlah Kasus Baru HIV/AIDS Menurut Faktor Resiko di Kabupaten Jayapura
 Table *The Number of New Cases of HIV/AIDS by Risk Factors in Jayapura Regency 2013-2017*

No	Jenis factor Resiko/ Type of Risk Factors	Jumlah Kasus Baru/Number of New Cases				
		2013	2014	2015	2016	2017
(1)	(2)	(3)	(4)	(5)	(6)	(7)
1	Homoseksual	0	0	1	1	0
2	Heteroseksual	89	384	304	297	440
3	Transplasental	0	0	7	0	50
4	IDU	0	0	1	0	2
5	Transfusi Darah	0	0	0	0	0
6	Hemofilia	-	-	-	-	-
7	Ibu Keanak	12	12	14	6	39
8	Tidak Diketahui	0	0	61	1	22
Jumlah/Total		101	396	388	305	553

Sumber : Komisi Penanggulangan AIDS Kabupaten Jayapura
 Source : *Jayapura District AIDS Commission*

Tabel : 5.7.12 Jumlah Kasus AIDS dan Kasus Kematian di Kabupaten Jayapura
 Table The Number of AIDS Cases and Deaths in Jayapura Regency
 2013-2017

NO	DISTRIK/ District	2013		2014		2015		2016		2017	
		A	M	A	M	A	M	A	M	A	M
(1)	(2)	(3)	(4)	(5)	(6)	(7)	(8)	(9)	(10)	(11)	(12)
1	SENTANI	521	108	596	123	729	130	729	130	952	130
2	SENTANI TIMUR	47	22	48	23	57	24	57	24	99	29
3	SENTANI BARAT	35	12	35	12	38	12	38	12	58	15
4	DEPAPRE	14	5	15	5	22	7	22	7	34	12
5	KEMTUK	7	1	7	1	12	1	12	1	26	6
6	KEMTUK GRESI	13	6	15	8	21	8	21	8	24	8
7	NIMBORAN	44	8	50	8	67	11	67	11	68	13
8	NIMBOKRANG	8	5	9	5	13	5	13	5	17	3
9	UNURUM GUAY	0	0	1	1	2	1	2	1	8	7
10	DEMTA	11	6	11	6	11	6	11	6	16	14
11	KAUREH	23	11	24	11	24	11	24	11	25	1
12	YOKARI	1	1	1	1	1	1	1	1	2	2
13	YAPSI	3	0	3	0	3	0	3	0	12	4
14	WAIBU	22	2	24	2	40	2	40	2	61	0
15	GRESI SELATAN	1	0	1	0	1	0	1	0	1	0
16	Namblong	-	-	-	-	-	-	2	0	6	0
17	Airu	-	-	-	-	-	-	1	0	2	0
18	Ravenirara	-	-	-	-	-	-	3	0	1	0
19	Ebungfau	-	-	-	-	-	-	1	0	5	1
20	TIDAK DIKETAHUI	35	11	35	11	39	12	41	12	45	10
JUMLAH/TOTAL		785	198	875	217	1080	231	1089	231	1462	258

Sumber : Komisi Penanggulangan AIDS Kabupaten Jayapura

Source : Jayapura District AIDS Commission

Ket: A : Jumlah Kasus AIDS

M: Jumlah kematian karena AIDS

Tabel : 5.7.13 Jumlah Kondom dan Lubrican yang Terdistribusi di Kabupaten Jayapura
 Table *The Number of Distributed Condoms and Lubrican in Jayapura Regency 2013-2017*

No	Jenis/Type	Jumlah Terdistribusi/Number of Distributed				
		2013	2014	2015	2016	2017
(1)	(2)	(3)	(4)	(5)	(6)	(7)
1	Kondom Laki-Laki/ <i>Male Condoms</i>	23.506	65.670	41.496	37.191	13.369
2	Kondom Perempuan/ <i>Female Condoms</i>	9.050	-	-	-	
3	Lubrican/Pelicin <i>Lubrican</i>	5.940	4.790	6.690	2.664	1.316
Jumlah/Total		38.496	70.46	48.186	39.855	14.685

Sumber : Komisi Penanggulangan AIDS Kabupaten Jayapura
 Source : *Jayapura District AIDS Commission*

Tabel : 5.7.14 Jumlah Kegiatan Penjangkauan, Jumlah Orang Yang dijangkau, Jumlah Kampung Yang dijangkau dan Jumlah Distrik yang dijangkau Program Komunikasi Perubahan Perilaku (KIE) di Kabupaten Jayapura
 2013-2017

No	Jenis Kegiatan/ Type of Activity	Jumlah/Number				
		2013	2014	2015	2016	2017
(1)	(2)	(3)	(4)	(5)	(6)	(7)
1	Jumlah Kegiatan Penjangkauan	75	51	52	30	25
2	Jumlah Orang yang dijangkau	-	-	-	-	-
3	Jumlah kampung yang dijangkau	52	48	32	40	35
4	Jumlah Distrik yang dijangkau	18	18	16	12	10

Sumber : Komisi Penanggulangan AIDS Kabupaten Jayapura

Source : Jayapura District AIDS Commission

* Angka perkiraan, belum termasuk penjangkauan melalui siaran Radio Kenambai Umbai

Tabel : 5.7.15 Jumlah Orang Yang menjalani Konseling PreTest, Jumlah Orang Yang Melakukan VCT, Jumlah Orang Yang reaktif dan Jumlah Orang Yang Non Reaktif Dalam Program VCT di Kabupaten Jayapura 2013-2015

Table

No	Jenis Kegiatan/ Type of Activity	Jumlah/Number			
		2014	2015	2016	2017
(1)	(2)	(3)	(4)	(5)	(6)
1	Jumlah Orang Yang menjalani Konseling PreTest	63,227	-	-	-
2	Jumlah Orang Yang Melakukan VCT	6,304	9,774	-	-
3	Jumlah Orang Yang reaktif	257	253	-	-
4	Jumlah Orang Yang Non Reaktif	6,047	-	-	-
Jumlah/Total		75,835	10,027	-	-

Sumber : Komisi Penanggulangan AIDS Kabupaten Jayapura

Source : Jayapura District AIDS Commission

Tabel : 5.8.1 Jumlah Kampung Rawan Bencana Menurut Jenis Bencana di Kabupaten Jayapura
Number of Villages Prone to Disaster by Disaster Type in Jayapura Regency 2017

No	Distrik/ District	Jumlah Kampung Rawan/ Number of Villages Prone			
		Banjir/ Flood	Longsor/ Avalanche	Abrasi Pantai/ Abrasion Coast	Gempa Bumi/ Earthquakes
(1)	(2)	(3)	(4)	(5)	(6)
1	Kaureh	4	5	-	5
2	Airu	6	9	-	6
3	Yapsi	9	9	-	9
4	Kemtuk	12	12	-	12
5	Kemtuk Gresi	10	11	-	12
6	Gresi Selatan	2	4	-	4
7	Nimboran	11	7	-	14
8	Namblong	7	2	-	9
9	Nimbokrang	9	3	-	9
10	Unurum Guay	5	6	7	6
11	Demta	2	7	5	7
12	Yokari	2	5	7	5
13	Depapre	1	7	4	7
14	RaveniRara	-	4	-	4
15	Sentani Barat	5	5	-	5
16	Waibu	7	6	-	6
17	Sentani	9	5	-	10
18	Ebungfau	3	5	-	5
19	Sentani Timur	4	6	-	7
Jumlah/Total		108	118	23	142

Sumber : Badan Penanggulangan Bencana Daerah Kabupaten Jayapura

Source : Jayapura Regional Disaster Management Agency

*Dinas Pertambangan Kabupaten Jayapura, **Distrik Nimboran

Tabel/Table : 5.8.1 Lanjutan/Continued

No	Distrik/ District	Jumlah Kampung Rawan/ Number of Villages Prone		
		Gelombang Pasang/ Tidal Wave	Angin Kencang/ Cyclone	Tsunami
(1)	(2)	(3)	(4)	(5)
1	Kaureh	-	-	-
2	Airu	-	-	-
3	Yapsi	-	-	-
4	Kemtuk	-	-	-
5	KemtukGresi	-	-	-
6	Gresi Selatan	-	-	-
7	Nimboran	-	-	-
8	Namblong	-	-	-
9	Nimbokrang	-	-	-
10	UnurumGuay	-	-	-
11	Demta	7	-	7
12	Yokari	5	-	5
13	Depapre	7	-	7
14	RaveniRara	4	-	4
15	Sentani Barat	-	-	-
16	Waibu	-	-	-
17	Sentani	-	-	-
18	Ebungfau	-	-	-
19	SentaniTimur	-	-	-
Jumlah/Total		23	-	23

Sumber : Badan Penanggulangan Bencana Daerah Kabupaten Jayapura
 Source : Jayapura Regional Disaster Management Agency

Tabel : 5.9.1 Garis Kemiskinan dan Penduduk Miskin di Kabupaten Jayapura, 2010–2017
 Table *Poverty Line and Number of Poor People in Jayapura Regency, 2010–2017*

Tahun Year	Garis Kemiskinan Poverty Line (rupiah)	Penduduk Miskin Number of Poor People	
		Jumlah Total (Ribu Jiwa)	Persentase Percentage
(1)	(2)	(3)	(4)
2011	315,835	21.40	18.64
2013	376,261	20.00	17.08
2013	404,404	20.91	17.58
2014	419,312	17.02	14.18
2015	454,989	18.23	14.69
2017	464,519	16.76	13.49
2017	489,932	16.31	13.01
Jumlah/Total	2 925 251	130. 63	108. 67

6

Pertanian

Agriculture

51% Produksi tanaman pangan di Kabupaten Jayapura merupakan Padi Sawah

51% of Food Crops in Jayapura Regency is Paddy

Hasil Produksi Padi di Kabupaten Jayapura (Ton)

Paddy Production in Jayapura Regency

5.355

Hasil Produksi Ubi Kayu di Kabupaten Jayapura (Ton)

Cassava Production in Jayapura Regency

1.452

3 Distrik dengan Jumlah Populasi Ternak Besar Terbanyak

Top 3 most Large Lifestock Population

Nimbokrang
3.912 Ekor

Nimboran
2.857 Ekor

Kemtuk
1856 Ekor

Luas Lahan Kehutanan di Kabupaten Jayapura

Forestry Area in Jayapura Regency



Hutan Lindung

498.469

Hektar/Hectare



Hutan Produksi

729.949

Hektar/Hectare



Hutan Konversi

84.840

Hektar/Hectare

BAB/ Chapter VI

Pertanian / Agriculture

Hasil produksi padi pada tahun 2017 di Kabupaten Jayapura sebesar 3,793 ton, sedangkan jagung sebanyak 820 ton. Ubi kayu produksi sebesar 1,538 ton, hasil buah-buahan sebanyak 228,4 ton untuk mangga dan 10,031.6 ton untuk pisang. Secara keseluruhan hasil produksi ini naik dibanding tahun sebelumnya.

Kabupaten Jayapura memiliki potensi kehutanan yang sangat bagus. Luas hutan di Kabupaten Jayapura pada tahun 2014 kira-kira seluas 1,353,404.92 hektar, yang terbagi penggunaannya atas hutan lindung, hutan konversi, hutan produksi, hutan produksi terbatas, hutan suaka alam, dan wisata serta hutan untuk penggunaan lainnya.

Produksi ternak di Kabupaten Jayapura mengalami peningkatan. Jumlah sapi potong pada tahun 2016 sebanyak 14,686 ekor dengan nilai produksi sebesar 123,146 kg sedangkan untuk jumlah kambing sebanyak 4,018 ekor dan

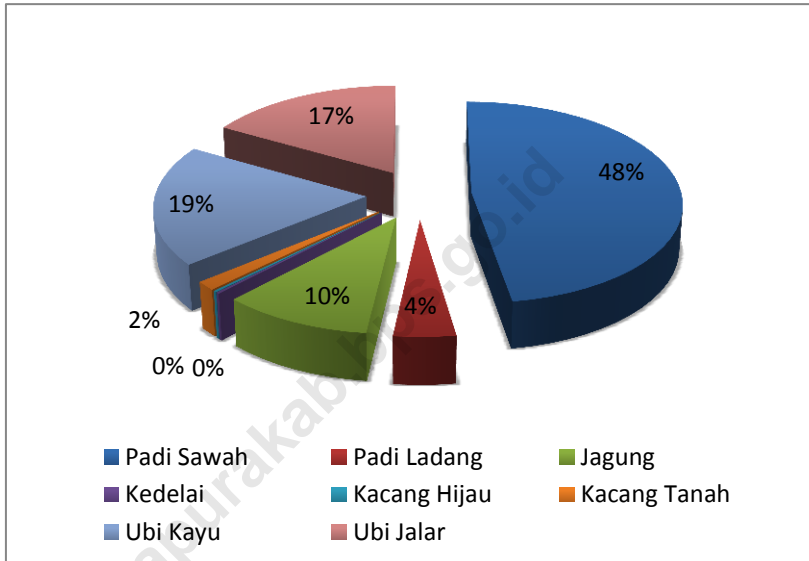
babi 14,742 ekor.

Paddy production in Jayapura Regency in 2017 was 3,793 tons, meanwhile corn production was 820 tons. Cassava production was 1,538 tons. Fruits production was 228,4 tons for mango and 10,031.6 tons for banana. Overall, this productions had increase compared to the previous year.

Jayapura Regency has a good potential in forestry. Forest area in Jayapura Regency in 2014 was approximately 1,353,404.92 hectares, which is divided into protection forest, conversion forest, production forest, limited production forest, natured and tour forest, and others.

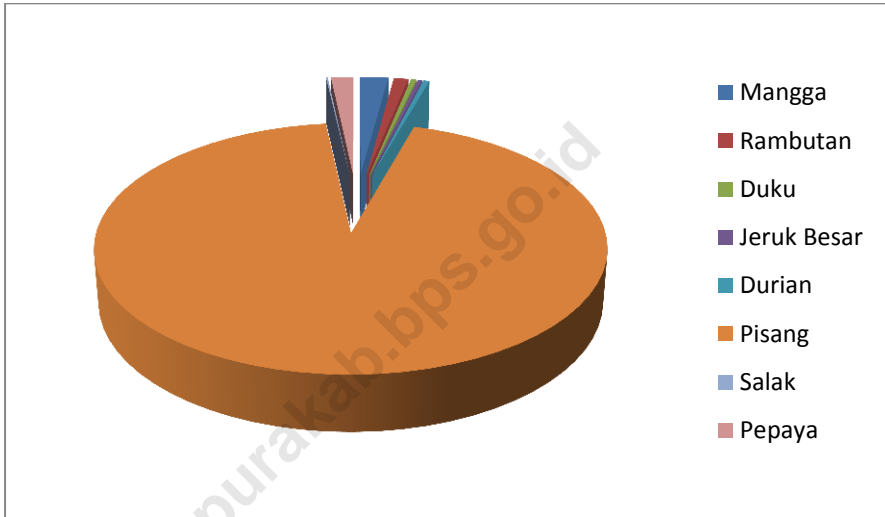
Livestock production in Jayapura Regency has increased. Cow Population in 2016 was 14,686 cows with 123,146kg production, and the other are 4,018 goats and 14,742 pigs.

Gambar : 6.1 Hasil Produksi Tanaman Pangan di Kabupaten Jayapura (Ton)
 Figure Production of Food Crops in Jayapura Regency (Tons) 2017



Sumber : Dinas Tanaman Pangan dan Hortikultura Kabupaten Jayapura
 Source : Department of Food Crops and Holticulture of Jayapura Regency

Gambar : 6.2 Hasil Produksi Buah-buahan di Kabupaten Jayapura (Ton)
 Figure Production of Fruits in Jayapura Regency (Tons)
 2017



Sumber : Dinas Tanaman Pangan dan Hortikultura Kabupaten Jayapura
 Source : Department of Food Crops and Horticulture of Jayapura Regency

Tabel : 6.1.1 Hasil Produksi Tanaman Pangan di Kabupaten Jayapura (Ton)
 Table Production of Food Crops in Jayapura Regency (Tons)
 2017

No	Distrik/District	Padi Sawah /Paddy	Padi Ladang /Paddy Field	Jagung/Corn	Kedelai/ Soybean
(1)	(2)	(3)	(4)	(5)	(6)
1	Kaureh	-	-	1	-
2	Airu	-	-	-	-
3	Yapsi	1.695	48	265	3
4	Kemtuk	-	-	70	8
5	Kemtuk Gresi	-	38	5	-
6	Gresi Selatan	-	-	23	-
7	Nimboran	-	-	13	-
8	Namblong	1.638	-	29	-
9	Nimbokrang	460	253	294	6
10	Unurum Guay	-	-	12	-
11	Demta	-	-	18	1
12	Yokari	-	-	3	-
13	Depapre	-	-	18	-
14	Raveni Rara	-	-	-	-
15	Sentani Barat	-	-	18	-
16	Waibu	-	-	18	1
17	Sentani	-	-	5	-
18	Ebungfau	-	-	3	-
19	Sentani Timur	-	-	16	-
Jumlah/Total		3.793	339	820	19

Sumber : Dinas Tanaman Pangan dan Hortikultura Kabupaten Jayapura
 Source : Department of Food Crops and Holticulture of Jayapura Regency

Tabel/Table 6.1.1 Lanjutan/Continued

No	Distrik/District	Kacang Hijau/ Green Beans	Kacang Tanah/ Peanuts	Ubi Kayu/ Cassava	Ubi Jalar/ Sweet Potato
(1)	(2)	(7)	(8)	(9)	(10)
1	Kaureh	-	6	50	79
2	Airu	-	-	-	-
3	Yapsi	3	20	62	26
4	Kemtuk	8	19	174	185
5	Kemtuk Gresi	-	28	149	172
6	Gresi Selatan	-	7	62	92
7	Nimboran	-	2	50	26
8	Namblong	-	-	62	53
9	Nimbokrang	6	29	236	119
10	Unurum Guay	-	-	74	40
11	Demta	1	-	99	106
12	Yokari	-	-	62	40
13	Depapre	-	-	62	40
14	Raveni Rara	-	-	25	-
15	Sentani Barat	-	-	62	79
16	Waibu	1	2	74	66
17	Sentani	-	-	87	53
18	Ebungfau	-	-	62	66
19	Sentani Timur	-	-	87	92
Jumlah/Total		19	113	1.538	1.333

Sumber : Dinas Tanaman Pangan dan Hortikultura Kabupaten Jayapura

Source : Department of Food Crops and Horticulture of Jayapura Regency

Tabel : 6.1.2 Hasil Produksi Buah-buahan di Kabupaten Jayapura (Ton)
 Table Production of Fruits in Jayapura Regency (Tons)
 2017

No	Distrik/District	Mangga/ Mango	Rambutan	Dukuh / Hamlet	Jeruk Besar/ Orange
(1)	(2)	(3)	(4)	(5)	(6)
1	Kaureh	7,9	5,9	2,2	-
2	Airu	-	-	-	-
3	Yapsi	-	-	-	-
4	Kemtuk	12,8	17,7	13,4	6,8
5	Kemtuk Gresi	3,7	-	5,9	-
6	Gresi Selatan	0,3	-	0,3	0,5
7	Nimboran	-	-	-	-
8	Namblong	-	-	-	8,3
9	Nimbokrang	-	-	-	-
10	Unurum Guay	6,1	0,6	0,5	-
11	Demta	-	-	-	-
12	Yokari	10,0	0,6	2,2	2,9
13	Depapre	18,2	1,5	-	0,4
14	Raveni Rara	109,7	1,2	9,9	3,5
15	Sentani Barat	1,7	1,5	1,4	1,4
16	Waibu	23,5	51,4	-	5,3
17	Sentani	13,5	10,0	1,8	-
18	Ebungfau	5,3	3,9	4,2	4,5
19	Sentani Timur	16,0	22,5	4,0	0,5
Jumlah/Total		228,4	116,8	45,7	33,8

Sumber : Dinas Tanaman Pangan dan Hortikultura Kabupaten Jayapura

Source : Department of Food Crops and Horticulture of Jayapura Regency

Tabel/Table 6.1.2 Lanjutan/Continued

No	Distrik/District	Durian	Pisang/ Banana	Salak/ Bark	Pepaya/ Papaya
(1)	(2)	(7)	(8)	(9)	(10)
1	Kaureh	8,9	164,0	-	6,0
2	Airu	-	-	-	-
3	Yapsi	-	1.720,0	-	60,0
4	Kemtuk	5,3	634,0	2,0	15,0
5	Kemtuk Gresi	4,7	540,4	-	7,0
6	Gresi Selatan	0,1	78,0	-	1,0
7	Nimboran	-	-	-	9,0
8	Namblong	-	2.960,0	5,0	10,0
9	Nimbokrang	-	-	-	-
10	Unurum Guay	0,3	150,0	-	2,0
11	Demta	-	-	-	-
12	Yokari	-	326,0	1,0	3,0
13	Depapre	-	481,2	1,0	14,0
14	Raveni Rara	4,8	214,0	-	13,0
15	Sentani Barat	3,0	408,0	-	3,0
16	Waibu	-	1.488,0	5,0	25,0
17	Sentani	3,1	8,0	-	4,0
18	Ebungfau	1,8	580,0	-	7,0
19	Sentani Timur	18,0	280,0	-	1,0
Jumlah/Total		49,9	10.031,6	14,0	180,0

Sumber : Dinas Tanaman Pangan dan Hortikultura Kabupaten Jayapura

Source : Department of Food Crops and Holticulture of Jayapura Regency

Tabel : 6.1.3 Hasil Produksi Sayur-sayuran di Kabupaten Jayapura (Ton)
 Table Production of Vegetables in Jayapura Regency (Tons)
 2017

No	Distrik/District	Bawang Merah/ Shallots	Buncis/ Beans	Cabe Merah/ Cayenne	Kacang Panjang/ Long Beans	Kangkung/ Watercress
(1)	(2)	(3)	(4)	(5)	(6)	(7)
1	Kaureh	-	4	21	12	32
2	Airu	-	-	-	-	-
3	Yapsi	-	-	60	20	36
4	Kemtuk	-	-	95	84	44
5	Kemtuk Gresi	-	-	-	-	-
6	Gresi Selatan	-	36	67	36	40
7	Nimboran	-	-	25	12	12
8	Namblong	-	-	-	16	16
9	Nimbokrang	-	-	63	120	-
10	Unurum Guay	-	-	21	8	24
11	Demta	-	-	25	44	20
12	Yokari	-	-	11	8	-
13	Depapre	-	-	14	16	-
14	Raveni Rara	-	-	7	-	-
15	Sentani Barat	-	-	46	28	44
16	Waibu	-	4	14	16	20
17	Sentani	-	-	11	-	40
18	Ebungfau	-	-	7	12	-
19	Sentani Timur	-	-	39	44	-
		-	44	602	544	404

Sumber : Dinas Tanaman Pangan dan Hortikultura Kabupaten Jayapura
 Source : Department of Food Crops and Horticulture of Jayapura Regency

Tabel/Table 6.1.3 Lanjutan/Continued

No	Distrik/District	Sawi / Petsai	Tomat/ Tomatoes	Kubis/ Cabbage	Bayam/ Spinach
(1)	(2)	(8)	(9)	(10)	(11)
1	Kaureh	20	18	-	18
2	Airu	-	-	-	-
3	Yapsi	45	-	-	9
4	Kemtuk	85	66	-	39
5	Kemtuk Gresi	-	72	-	66
6	Gresi Selatan	45	72	-	-
7	Nimboran	15	12	-	3
8	Namblong	-	-	-	-
9	Nimbokrang	-	108	-	-
10	Unurum Guay	-	-	-	-
11	Demta	45	30	-	24
12	Yokari	-	24	-	-
13	Depapre	-	18	-	-
14	Raveni Rara	-	-	-	-
15	Sentani Barat	15	30	-	24
16	Waibu	45	24	-	15
17	Sentani	55	18	-	30
18	Ebungfau	-	6	-	12
19	Sentani Timur	-	-	-	-
Jumlah/Total		370	498	-	276

Sumber : Dinas Tanaman Pangan dan Hortikultura Kabupaten Jayapura

Source : Department of Food Crops and Holticulture of Jayapura Regency

Tabel : 6.1.4 Data Penyebaran Alat dan Mesin Pertanian di Kabupaten Jayapura
 Table Data Distribution of Agricultural Equipment and Machine in Jayapura Regency
 2017

No	Distrik/ District	Jumlah Alat dan Mesin/ Number of Equipment and Machine							Total
		Hand Traktor	Power Treser	Pompa Air	RMU	Dryer	Curtiv aror	Traktor Roda4	
(1)	(2)	(3)	(4)	(5)	(6)	(7)	(8)	(8)	
1	Kaureh	-	-	-	-	-	-	-	
2	Airu	-	-	-	-	-	-	-	
3	Yapsi	14	-	6	-	-	-	1	21
4	Kemtuk	1	-	-	-	-	-	-	1
5	Kemtuk Gresi	1	-	1	-	-	-	-	2
6	Gresi Selatan	-	-	-	-	-	-	-	-
7	Nimboran	4	-	3	-	-	-	-	7
8	Namblong	3	-	4	-	-	-	1	8
9	Nimbokrang	5	-	6	-	-	1	-	12
10	Unurum Guay	1	-	-	-	-	-	-	1
11	Demta	-	-	-	-	-	-	-	-
12	Yokari	-	-	-	-	-	-	-	-
13	Depapre	-	-	-	-	-	-	-	-
14	RaveniRara	-	-	-	-	-	-	-	-
15	Sentani Barat	-	-	-	-	-	-	-	-
16	Waibu	-	-	-	-	-	-	-	-
17	Sentani	-	-	-	-	-	1	-	1
18	Ebungfau	1	-	1	-	-	-	-	2
19	Sentani Timur	-	-	-	-	-	-	-	-
Jumlah/Total		30		21	-	-	2	2	55

Sumber : Dinas Tanaman Pangan dan Hortikultura Kabupaten Jayapura
 Source : Department of Food Crops and Holticulture of Jayapura Regency

Tabel : 6.2.1 Luas Areal Tanaman Perkebunan Unggulan di Kabupaten Jayapura (hektar)
 Table Area of Plantations in Jayapura Regency (hectar) 2016

No	Distrik/ District	Kakao/ Cocoa	Kelapa/ Coconut	Kopi/ Coffee	Pinang/ Areca Nut
(1)	(2)	(3)	(4)	(5)	(6)
1	Kaureh	725.01	16.50	0.01	15.96
2	Airu	29.00	0.00	0.00	9.00
3	Yapsi	305.50	25.40	0.00	11.20
4	Kemtuk	1,055.00	128.30	0.00	32.50
5	Kemtuk Gresi	1,098.50	507.10	0.01	38.55
6	Gresi Selatan	958.55	7.23	0.00	13.50
7	Nimboran	998.53	764.14	0.00	79.00
8	Namblong	717.90	7.50	0.00	22.34
9	Nimbokrang	680.50	245.30	0.00	18.01
10	Unurum Guay	429.80	22.50	0.00	25.00
11	Demta	357.70	324.00	0.00	32.50
12	Yokari	158.00	5.27	0.00	28.00
13	Depapre	218.40	241.50	0.00	98.05
14	RaveniRara	55.00	6.53	0.00	61.20
15	Sentani Barat	276.30	303.83	0.00	30.07
16	Waibu	345.30	231.02	0.00	21.29
17	Sentani	375.05	243.10	0.00	59.50
18	Ebungfau	352.40	157.40	0.00	15.04
19	Sentani Timur	326.50	112.00	0.00	30.20
Jumlah/Total		9,462.94	3,348.62	0.02	640.91

Sumber : Dinas Perkebunan Kabupaten Jayapura

Source : Department of Plantations Jayapura Regency

Tabel/Table 6.2.1 Lanjutan/Continued

No	Distrik/ District	Cengkeh/ Clove	Sagu/ Sago	Vanilli/ Vanilla	Lada/ Pepper
(1)	(2)	(7)	(8)	(9)	(10)
1	Kaureh	0.00	90.00	0.00	0.00
2	Airu	0.00	0.00	0.00	0.00
3	Yapsi	0.00	134.45	0.00	0.00
4	Kemtuk	2.70	161.42	15.40	0.00
5	Kemtuk Gresi	0.00	255.23	3.40	0.00
6	Gresi Selatan	0.00	15.14	28.21	0.00
7	Nimboran	1.30	39.35	19.41	13.00
8	Namblong	0.00	15.01	8.00	10.00
9	Nimbokrang	0.00	30.23	53.66	5.00
10	Unurum Guay	0.00	48.00	52.50	0.00
11	Demta	14.25	4.30	21.00	0.00
12	Yokari	0.30	4.72	8.08	0.00
13	Depapre	3.95	2.50	9.00	0.00
14	Raveni Rara	0.00	3.60	12.40	0.00
15	Sentani Barat	5.50	528.23	0.00	0.00
16	Waibu	0.00	698.25	4.30	0.00
17	Sentani	0.00	865.30	0.00	0.00
18	Ebungfau	0.00	1,000.00	5.25	0.00
19	Sentani Timur	0.00	506.27	8.00	0.00
Jumlah/Total		28.00	4,402.00	248.61	28.00

Sumber : Dinas Perkebunan Kabupaten Jayapura

Source : Department of Plantations Jayapura Regency

Tabel : 6.2.2 Hasil Produksi Tanaman Perkebunan Unggulan di Kabupaten Jayapura (Ton)
 Table *Production of Plantations in Jayapura Regency (Tons) 2017*

No	Distrik/ District	Kakao/ Cocoa	Kelapa/ Coconut	Kopi/ Coffee	Pinang/ Areca Nut
(1)	(2)	(3)	(4)	(5)	(6)
1	Kaureh	159,36	813	0,00	27,38
2	Airu	1,66	0	0,00	0
3	Yapsi	464,80	16,25	0,00	5,95
4	Kemtuk	291,16	50,25	0,00	33,93
5	Kemtuk Gresi	280,21	290,39	0,00	30,05
6	Gresi Selatan	249,00	4,55	0,00	0,66
7	Nimboran	176,29	499,71	0,00	21,33
8	Namblong	106,24	4,62	0,00	0,33
9	Nimbokrang	149,73	113,75	0,00	25,21
10	Unurum Guay	71,71	11,70	0,00	19,39
11	Demta	56,11	195,65	0,00	19,39
12	Yokari	38,21	2,71	0,00	4,19
13	Depapre	24,79	137,80	0,00	108,58
14	Raveni Rara	11,79	3,92	0,00	0,19
15	Sentani Barat	59,76	185,98	0,00	8,73
16	Waibu	19,59	109,85	0,00	0,41
17	Sentani	5,98	94,25	0,00	163,85
18	Ebungfau	43,96	87,75	0,00	2,95
19	Sentani Timur	78,02	52,65	0,00	38,84
		2,288.37	1,869.90	0,00	511.35

Sumber : Dinas Perkebunan Kabupaten Jayapura
 Source : Department of Plantations Jayapura Regency

Tabel/Table 6.2.2 Lanjutan/Continued

No	Distrik/ District	Cengkeh/ Clove	Sagu/ Sago	Vanilli/ Vanilla	Lada/ Pepper
(1)	(2)	(8)	(9)	(10)	(11)
1	Kaureh	0,00	16,00	0,00	0,00
2	Airu	0,00	0,00	0,00	0,00
3	Yapsi	0,00	10,03	0,00	0,00
4	Kemtuk	0,00	16,10	0,00	0,00
5	Kemtuk Gresi	0,00	5,59	0,00	0,00
6	Gresi Selatan	0,00	0,97	0,00	0,00
7	Nimboran	0,00	3,90	0,00	0,00
8	Namblong	0,00	1,00	0,00	0,00
9	Nimbokrang	0,00	2,90	0,00	0,00
10	Unurum Guay	0,00	13,00	0,00	0,00
11	Demta	0,00	0,03	0,00	0,00
12	Yokari	0,00	14,30	0,00	0,00
13	Depapre	0,00	4,00	0,00	0,00
14	Raveni Rara	0,00	0,05	0,00	0,00
15	Sentani Barat	0,00	20,96	0,00	0,00
16	Waibu	0,00	56,90	0,00	0,00
17	Sentani	0,00	39,13	0,00	0,00
18	Ebungfau	0,00	91,76	0,00	0,00
19	Sentani Timur	0,00	38,50	0,00	0,00
Jumlah/Total			335.12		

Sumber : Dinas Perkebunan Kabupaten Jayapura

Source : Department of Plantations Jayapura Regency

Tabel : 6.3.1 Populasi Ternak menurut Jenisnya di Kabupaten Jayapura
 Table : Population of Livestock in Jayapura Regency
 2011-2016

No	Jenis Ternak/ Kind of Livestock	Tahun / Year				
		2012	2013	2014	2015	2016
(1)	(2)	(3)	(4)	(5)	(6)	(7)
1	Sapi Potong/ Beef Cattle	11,334	10,798	12,575	12,491	14,686
2	Sapi Perah/ Milch Cow	-	-	-	-	-
3	Kerbau/ Buffalo	61	77	90	88	124
4	Kambing/ Goat	4,108	4,339	4,553	3,032	4,018
5	Biri-biri/ Sheep	-	-	-	-	-
6	Babi/ Pig	12,119	11,712	12,083	12,487	14,724
7	Kelinci/Rabbit	123	183	200	142	192
8	Ayam Ras/ Broiler	325,340	147,457	147,993	399,200	1,554,650
9	Ayam Buras/ Native Chicken	57,154	61,869	66,297	37,672	46,463
10	Itik / Entok/ Duck	1,945	2,240	2,564	947	1,109
11	Burung Puyuh/ Quail	-	-	-	-	-

Sumber : Dinas Peternakan Kabupaten Jayapura
 Source : Livestock Service of Jayapura Regency

Tabel : 6.3.2 Jumlah Populasi Ternak Besar Menurut Jenis di Kabupaten Jayapura
 Table Population of Large Livestock by Type in Jayapura Regency
 2016

No	Distrik/ District	Jumlah Populasi / Population			
		Sapi Potong/ Beef Cattle	Sapi Perah/ Milch Cow	Kerbau/ Buffalo	Jumlah/ Total
(1)	(2)	(3)	(4)	(5)	(6)
1	Kaureh	144	-	89	233
2	Airu	30	-	-	30
3	Yapsi	1,137	-	30	1,167
4	Kemtuk	1,856	-	-	1,856
5	KemtukGresi	910	-	-	910
6	Gresi Selatan	142	-	-	142
7	Nimboran	2,857	-	-	2,857
8	Namblong	1,621	-	-	1,621
9	Nimbokrang	3,907	-	5	3,912
10	UnurumGuay	21	-	-	21
11	Demta	19	-	-	19
12	Yokari	-	-	-	-
13	Depapre	33	-	-	33
14	RaveniRara	-	-	-	-
15	Sentani Barat	659	-	-	659
16	Waibu	437	-	-	437
17	Sentani	357	-	-	357
18	Ebungfau	160	-	-	160
19	SentaniTimur	272	-	-	272
Jumlah/Total		14,562	-	124	14,686

Sumber : Dinas Peternakan

Source : Livestock Service of Jayapura Regency

Tabel : 6.3.3 Jumlah Populasi Ternak Kecil Menurut Jenis di Kabupaten Jayapura
 Table : *Populatin of Small Livestock by Type in Jayapura Regency*
 2016

No	Distrik/ District	Jumlah Populasi / Population			
		Kambing/ Goat	Biri-biri/ Sheep	Babi/ Pig	Jumlah/ Total
(1)	(2)	(3)	(4)	(5)	(6)
1	Kaureh	24	-	71	95
2	Airu	-	-	225	225
3	Yapsi	176	-	152	328
4	Kemtuk	602	-	712	1,314
5	KemtukGresi	260	-	405	665
6	Gresi Selatan	-	-	158	158
7	Nimboran	-	-	588	588
8	Namblong	912	-	343	1255
9	Nimbokrang	1,206	-	75	1281
10	UnurumGuay	-	-	-	-
11	Demta	28	-	32	60
12	Yokari	-	-	187	187
13	Depapre	-	-	557	557
14	RaveniRara	-	-	180	180
15	Sentani Barat	253	-	385	638
16	Waibu	137	-	600	737
17	Sentani	170	-	8,600	8,770
18	Ebungfau	165	-	834	999
19	SentaniTimur	85	-	620	705
Jumlah/Total		4,018	-	14,724	18,724

Sumber : Dinas Peternakan

Source : *Livestock Service of Jayapura Regency*

Tabel : 6.3.4 Jumlah Populasi Ternak Unggas Menurut Jenis di Kabupaten Jayapura
 Table Population of Poultry by Type in Jayapura Regency
 2016

No	Distrik/ District	Jumlah Populasi / Population			
		Ayam Ras/ Broiler	Ayam Buras/ Native Chicken	Itik/Entok Duck	Jumlah/ Total
(1)	(2)	(3)	(4)	(5)	(6)
1	Kaureh	10,700	1,677	-	12,377
2	Airu	-	1,754	-	1,754
3	Yapsi	14,750	870	114	15,734
4	Kemtuk	-	2,940	-	2,940
5	Kemtuk Gresi	-	2,853	-	2,853
6	Gresi Selatan	-	1,367	-	1,367
7	Nimboran	32,500	8,801	30	41,331
8	Namblong	24,800	3,471	288	28,559
9	Nimbokrang	64,250	6,401	70	70,721
10	Unurum Guay	2,750	120	-	2,870
11	Demta	4,500	790	-	5,290
12	Yokari	-	980	-	980
13	Depapre	6,500	1,460	35	7,995
14	RaveniRara	-	956	-	956
15	Sentani Barat	185,000	1,306	202	186,508
16	Waibu	344,000	1,996	70	346,066
17	Sentani	810,200	6,621	215	817,036
18	Ebungfau	-	621	-	621
19	Sentani Timur	54,700	1,479	85	56,264
Jumlah/Total		1,554,650	46,463	1,109	1,602,222

Sumber : Dinas Peternakan

Source : Livestock Service of Jayapura Regency

Tabel : 6.3.5 Jumlah Populasi Aneka Ternak Menurut Jenis di Kabupaten Jayapura
 Table : Population of Other Livestock by Type in Jayapura Regency
 2016

No	Distrik/ District	Jumlah Populasi / Population		
		Kelinci/ Rabbit	Burung Puyuh/ Quail	Jumlah/ Total
(1)	(2)	(3)	(4)	(5)
1	Kaureh	-	-	-
2	Airu	-	-	-
3	Yapsi	-	-	-
4	Kemtuk	-	-	-
5	Kemtuk Gresi	-	-	-
6	Gresi Selatan	-	-	-
7	Nimboran	-	-	-
8	Namblong	18	-	18
9	Nimbokrang	15	-	15
10	Unurum Guay	-	-	-
11	Demta	-	-	-
12	Yokari	-	-	-
13	Depapre	-	-	-
14	RaveniRara	-	-	-
15	Sentani Barat	18	-	18
16	Waibu	-	-	-
17	Sentani	85	-	85
18	Ebungfau	-	-	-
19	Sentani Timur	53	-	53
Jumlah/Total		189	-	189

Sumber : Dinas Peternakan

Source : Livestock Service of Jayapura Regency

Tabel : 6.3.6 Produksi Daging Menurut Jenisnya di Kabupaten Jayapura
 Table Meat Production by Type in Jayapura Regency
 2014-2016

No	Jenis Daging/Meat Type	Produksi / Production (Kg)		
		2014	2015	2016
(1)	(2)	(3)	(4)	(5)
1	Sapi Potong/ Beef Cattle	133,458	128,698	123,146
2	Sapi Perah/ Milch Cow	-	-	-
3	Kerbau/ Buffalo	3,650	3,406	4,623
4	Kambing/ Goat	7,748	19,260	8,589
5	Biri-biri/ Sheep	-	-	-
6	Babi/ Pig	57,453	84,226	104,162
7	Kelinci/Rabbit	94	67	89
8	Ayam Ras/ Broiler	43,527	362,020	1,409,693
9	Ayam Buras/ Native Chicken	126,332	71,859	88,628
10	Itik / Entok/ Duck	1,568	611	712
11	Burung Puyuh/ Quail	-	-	-

Sumber : Dinas Peternakan Kabupaten Jayapura
 Source : Livestock Service of Jayapura Regency

Tabel : 6.3.7 Produksi Telur di Kabupaten Jayapura
 Table Egg Production in Jayapura Regency
 2014-2016

No	Jenis Ayam/Chicken Type	Produksi / Production(Kg)		
		2014	2015	2016
(1)	(2)	(3)	(4)	(5)

1	Ayam Buras / Native Chicken	42,883	24,393	30,085
---	--------------------------------	--------	--------	--------

2	Itik / Entok /Duck	16,041	5,608	2,767
---	--------------------	--------	-------	-------

Sumber : Dinas Peternakan Kabupaten Jayapura
 Source : Livestock Service of Jayapura Regency

Tabel : 6.3.8 Jumlah Bantuan Ternak Gaduhan (Bibit + Bakalan) di Kabupaten Jayapura
Table Number of Livestock Assistance in Jayapura Regency 2012-2016 (Ekor/Tail)

No	Jenis Ternak/ Livestock Type	Tahun/Year				
		2012	2013	2014	2015	2016
(1)	(2)	(3)	(4)	(5)	(6)	(7)
1	Sapi Bibit					
	- Distribusi	-	778	-	104	330
	- Redistribusi		164	220	-	16
2	Sapi Bakalan	-	100	-	-	-
3	Babi Bibit					
	- Distribusi	-	196	-	273	100
	- Redistribusi	-	4	-	-	-
4	Babi Bakalan	-	100	100	100	-
5	Ayam Buras	-	100	-	-	-
6	Kambing					
	- Distribusi	-	30	-	-	-
	- Redistribusi	-	6	-	-	-

Sumber : Dinas Peternakan Kabupaten Jayapura
 Source : Livestock Service of Jayapura Regency

Ket:

- Ternak Distribusi : ternak pengadaan baru
- Ternak Redistribusi : Ternak perguliran hasil setoran dari petani/penggaduuh

Tabel : 6.3.9 Bantuan Modal Usaha yang Diberikan kepada Masyarakat dari Dinas Peternakan Kabupaten Jayapura
Table Venture Capital Assistance Provided to The Community of Livestock Services of Jayapura Regency 2013-2017

No	Jenis Bantuan/ Type of Help	Tahun/Year (Rp)				
		2013	2014	2015	2016	2017
(1)	(2)	(3)	(4)	(5)	(6)	(7)
1	Penguatan Modal Usaha Kelompok (PMUK) dana APBN (Babi) (Kambing)	435,000,000 150,000,000	-	-	-	-
2	Penguatan Modal LM3, Dana APBN	-	-	-	-	-
3	Penguatan Modal Usaha, Dana APBD	-	-	-	-	-
4	Peralatan Pengolahan dan Pemasaran Hasil Peternakan, Dana APBN	1,030,000,000	-	908,500	-	-

Sumber : Dinas Peternakan Kabupaten Jayapura
 Source : Livestock Service of Jayapura Regency

Tabel : 6.4.1 Kelompok Usaha Perikanan yang Telah Dibina di Kabupaten Jayapura
Table Fishery Business Groups Supported by Government in Jayapura Regency 2013-2017

No	Jenis Usaha/ Kind of Effort	2013	2014	2015	2016	2017
(1)	(2)	(3)	(4)	(5)	(6)	(7)
1	Pemasar Ikan Fish Marketing	13	14	15	16	17
2	Pengolahan Ikan/ Fish Processing	53	55	69	35	18
3	Budidaya Ikan/ Fish Cultivation	136	156	78	165	394
4	Nelayan/ Fisherman	109	127	131	117	172

Sumber : Dinas Kelautan dan Perikanan Kabupaten Jayapura
 Source : Fishery Service of Jayapura Regency

Tabel : 6.4.2 Jumlah Rumah Tangga Perikanan di Kabupaten Jayapura
 Table Number of Fishery Households in Jayapura Regency
 2013-2017

No	Jenis Usaha/ Kind of Effort	2013	2014	2015	2016	2017
(1)	(2)	(5)	(6)	(7)	(6)	(7)
1	Budidaya Ikan/ Fish Cultivation	2169	2,846	305	6914	10.792
	- Kolam	1084	1423	110	2501	4.188
	- Keramba	1084	1423	195	4413	6.604
2	Nelayan/ Fisherman	6035	6048	6191	6169	6.364

Sumber : Dinas Kelautan dan Perikanan Kabupaten Jayapura
 Source : Fishery Service of Jayapura Regency

Tabel : 6.4.3 Jumlah Kelompok Usaha yang Dibina di Kabupaten Jayapura
Table : *Number of Fishery Business Groups Supported by Government in Jayapura Regency 2013-2017*

No	Jenis Usaha/ Kind of Effort	2013	2014	2015	2016	2017
(1)	(2)	(5)	(6)	(7)	(6)	(7)
1	UPR	5	6	7	7	9
2	Koperasi Perikanan	2	2	3	3	5
3	P2MKP	1	1	2	2	2
Jumlah/Total		8	9	12	12	16

Sumber : Dinas Kelautan dan Perikanan Kabupaten
 Source : Fishery Service of Jayapura Regency

Tabel : 6.4.4 Produksi Perikanan di Kabupaten Jayapura
 Table Fishery Production in Jayapura Regency
 2013-2017(000 Kg)

Jenis Perikanan/ Kind of Fishery	2013	2014	2015	2016	2017
(1)	(2)	(3)	(4)	(5)	(6)
Perikanan Tangkap	12.199	12.653	12.819	12.698	13.255
- Laut	11.873	12.215	12.366	12,115	12.471
- Perairan Umum	326	438	453	583	784
Perikanan Budidaya	486	527	590	777	1.142
- Kolam	98	106	136	254	400
- Keramba	387	420	452	521	740
- Payau	1	1	2	2	2
Jumlah/Total	12.685	13.180	13.409	13.475	14.397

Sumber : Dinas Kelautan dan Perikanan Kabupaten Jayapura

Source : Fishery Service of Jayapura Regency

Tabel : 6.4.5 Luas Areal Budidaya Ikan di Kabupaten Jayapura
 Table Areas of Fish Farming in Jayapura Regency
 2012-2017

Tahun/Year	Luas Areal (Ha)/ Broad Area					Jumlah/ Total
	Air Tawar/Fresh Water			Air Laut/ Sea	Air Payau/ Brackish Water	
	Kolam/Poo l	Karamba /Cages	Total			
(1)	(2)	(3)	(4)	(5)	(6)	(7)
2012	46.50	14.70	61.20	-	1.7	1.5
2013	48.13	1,54	49,6	-	1.7	1.7
2014	55.30	1,62	56,9	-	1.7	1.5
2015	59.00	1,64	60,64	-	1.5	1.5
2016	60.02	1,7	62,3	-	0,5	62,8
2017	66,1	1,78	67,8	-	0,5	68,3

Sumber : Dinas Kelautan dan Perikanan Kabupaten Jayapura
 Source : Fishery Service of Jayapura Regency

Tabel : 6.4.6 Jumlah Produksi Ikan di kabupaten Jayapura
 Table Fish Production in Jayapura Regency
 2013-2017(Ton)

Tahun/ Year	Jumlah Produksi (Ton) Production						
	Produksi Air Tawar/Fresh Water Product				Produksi Air laut		
	Kolam /Pool	Karamba/ Cages	Tangkap / capture	Total	Kolam payau/ Brackish	Tangka p/ capture	Jumlah/ Total
(1)	(2)	(3)	(4)	(5)	(6)	(7)	
2013	98	387	326	811	1	11.873	12.685
2014	106	420	438	964	1	12.215	13.180
2015	136	452	453	1041	2	12.366	13.409
2016	254	521	583	1.358	2	12.115	13.475
2017	400	740	784	1.924	2	12.471	14.397
Jumlah/ Total	994	2.520	2.584	6.098	8	61.048	67.146

Sumber : Dinas Kelautan dan Perikanan Kabupaten Jayapura
 Source : Fishery Service of Jayapura Regency

Tabel : 6.5.1 Jumlah Bangunan Lumbung Pangan di Kabupaten Jayapura
 Table Number of Granary Building Food in Jayapura Regency
 2015-2017

No	Distrik/ District	Jumlah Number		
		2015	2016	2017
(1)	(2)	(3)	(4)	(5)
1	Kaureh	-	-	-
2	Airu	-	-	-
3	Yapsi	2	2	3
4	Kemtuk	1	1	1
5	KemtukGresi	1	1	1
6	Gresi Selatan	-	-	-
7	Nimboran	-	-	-
8	Namblong	3	3	3
9	Nimbokrang	2	2	2
10	UnurumGuay	-	-	-
11	Demta	-	-	-
12	Yokari	-	-	-
13	Depapre	-	-	-
14	RaveniRara	-	-	-
15	Sentani Barat	-	-	-
16	Waibu	-	-	-
17	Sentani	1	1	1
18	Ebungfau	-	-	-
19	SentaniTimur	1	1	1
Jumlah/Total		11	11	12

Sumber :Badan Ketahanan Pangan
 Source :Office of Food Resilience

Tabel : 6.5.2 Ketersediaan Energi dan Protein Kabupaten Jayapura
 Table Availability of Energy and Protein of Jayapura Regency
 2012-2017

Tahun/ Year	Energi/Energy			Protein/Protein		
	Ketersediaan (kkal/kap/hr)	Tingkat Ketersediaan %	Laju %	Ketersediaan (kkal/kap/hr)	Tingkat Ketersediaan %	Laju %
(1)	(2)	(3)	(4)	(5)	(6)	(7)
2012	2350	106.82	3.57	76.28	133.79	0.04
2013	2413	109.67	2.68	76.72	134.60	0.58
2014	2413	109.67	2.68	76.72	134.60	0.58
2015	2304,73	104,76	-	82,09	157,86	-
2016	2502	104,76	-	81,17	-	-
2017	-	-	-	-	-	-

Sumber : Badan Ketahanan Pangan
 Source : Office of Food Resilience

Tabel : 6.6.1 Jumlah Penyuluh BP3K PNS menurut Subsektor di Kabupaten Jayapura
 Table : Number of BP3K Trainers by Subsector in Jayapura Regency 2017

No	Distrik/ District	Jumlah Penyuluh Number of Trainers			
		Pertanian/ Agriculture	Perikanan/ Fishery	Kehutanan/ Forestry	Jumlah/ Total
(1)	(2)	(3)	(4)	(5)	(6)
1	Kaureh	4	-	-	4
2	Airu	-	-	-	-
3	Yapsi	5	-	-	5
4	Kemtuk	5	-	-	5
5	Kemtuk Gresi	4	-	-	4
6	Gresi Selatan	2	-	-	2
7	Nimboran	2	-	-	2
8	Namblong	5	-	-	5
9	Nimbokrang	5	-	-	5
10	Unurum Guay	1	-	-	1
11	Demta	4	-	-	4
12	Yokari	1	-	-	1
13	Depapre	6	-	-	6
14	RaveniRara	-	-	-	-
15	Sentani Barat	7	-	-	7
16	Waibu	4	-	-	4
17	Sentani	6	-	-	6
18	Ebungfau	4	-	-	4
19	Sentani Timur	4	-	-	4
Jumlah/Total		69	-	-	69

Sumber :Badan Pelaksana Penyuluhan Pertanian, Perikanan dan Kehutanan Kabupaten Jayapura
 Source :Education Executive Agency of Agriculture, Fisheries and Forestry of Jayapura Regency

Tabel : 6.6.2 Jumlah Penyuluh BP3K Tenaga Kontrak menurut Subsektor di Kabupaten Jayapura
Table Number of Temporary BP3K Trainers by Subsector in Jayapura Regency 2017

No	Distrik/ District	Jumlah Penyuluh Number of Trainers			
		Pertanian/ Agriculture	Perikanan/ Fishery	Kehutanan/ Forestry	Jumlah/Total
(1)	(2)	(3)	(4)	(5)	(6)
1	Kaureh	-	-	-	-
2	Airu	-	-	-	-
3	Yapsi	1	-	-	1
4	Kemtuk	-	-	-	-
5	KemtukGresi	-	-	-	-
6	Gresi Selatan	1	-	-	1
7	Nimboran	-	-	-	-
8	Namblong	-	-	-	-
9	Nimbokrang	-	-	-	-
10	Unurum Guay	1	-	-	1
11	Demta	1	-	-	1
12	Yokari	-	-	-	-
13	Depapre	1	-	-	1
14	RaveniRara	-	-	-	-
15	Sentani Barat	-	-	-	-
16	Waibu	3	-	-	3
17	Sentani	5	-	-	5
18	Ebungfau	-	-	-	-
19	Sentani Timur	-	-	-	-
Jumlah/Total		13	-	-	13

Sumber :Badan Pelaksana Penyuluhan Pertanian, Perikanan dan Kehutanan Kabupaten Jayapura
 Source :Education Executive Agency of Agriculture, Fisheries and Forestry of Jayapura Regency

Tabel : 6.6.3 Jumlah Kelompok Tani Menurut Subsektor di Kabupaten Jayapura
 Table Number of Farmer's Community by Subsector in Jayapura Regency 2017

No	Distrik/ District	Jumlah/Number of	
		Kelompok Tani/ Farmer's Community	Anggota/Member
(1)	(2)	(3)	(4)
1	Kaureh	13	273
2	Airu	-	-
3	Yapsi	50	1.241
4	Kemtuk	46	865
5	Kemtuk Gresi	32	814
6	Gresi Selatan	16	304
7	Nimboran	23	415
8	Namblong	35	782
9	Nimbokrang	52	1.336
10	Unurum Guay	18	428
11	Demta	16	350
12	Yokari	14	230
13	Depapre	17	293
14	RaveniRara	-	-
15	Sentani Barat	6	135
16	Waibu	15	266
17	Sentani	18	318
18	Ebungfau	12	180
19	SentaniTimur	8	193
Jumlah/Total		391	8.423

Sumber :Badan Pelaksana Penyuluhan Pertanian, Perikanan dan Kehutanan Kabupaten Jayapura
 Source :Education Executive Agency of Agriculture, Fisheries and Forestry of Jayapura Regency

Tabel : 6.6.4 Luas Daerah Irigasi dan Panjang Saluran Irigasi di Kabupaten Jayapura
 Table *Irrigation Area and Irrigation Channel Length in Jayapura Regency 2014*

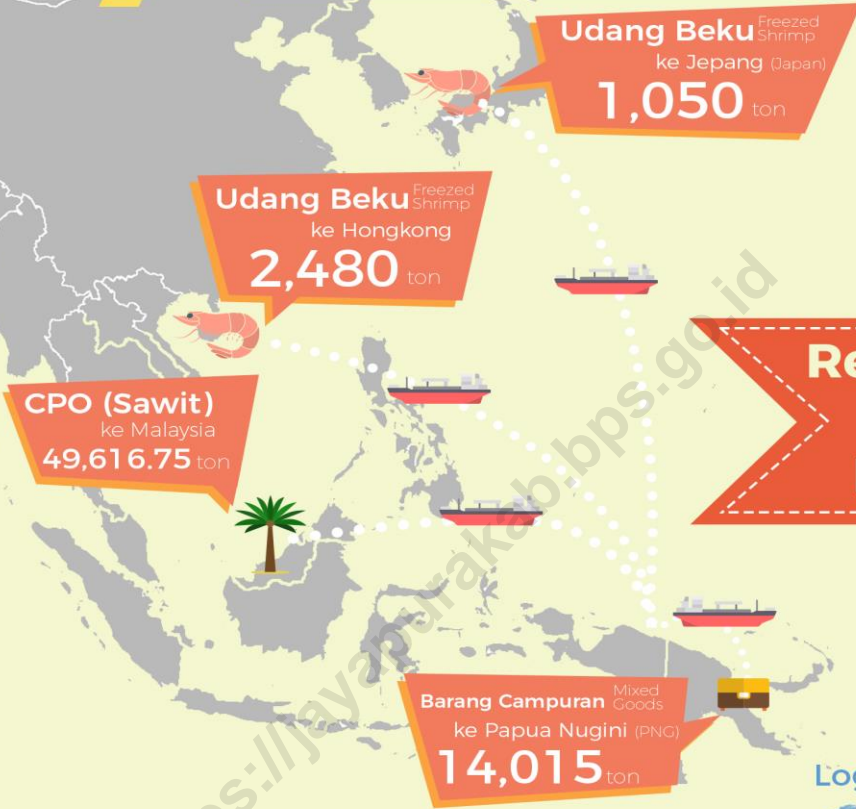
No	Nama Daerah Irigasi	Luas Daerah Irigasi (Ha)	Luas Areal Tanam (Ha)	Kondisi (%) <i>Condition</i>			Saluran (1000 M) <i>Channel Length</i>		
				Baik	Rusak Ringan	Rusak Berat	Primer	Sekunder	Tersier
(1)	(2)	(3)	(4)	(5)	(6)	(7)	(8)	(9)	(10)
1	Besum	500	470	70.7	15.3	14.0	9.50	15.30	4.70
2	Nimbokrang	900	454	71.5	12.5	16.0	5.50	10.50	5.40
3	Lereh 1	200	-	5.0	20.0	75.0	-	-	-
4	Doyo	30	-	-	15.0	85.0	-	-	-
Jumlah/Total		1,630	924	147.2	62.8	190.0	15.50	25.80	10.10

Sumber :Dinas Pekerjaan Umum dan Perumahan Kabupaten Jayapura
 Source :Department of Public Works and Housing of Jayapura Regency

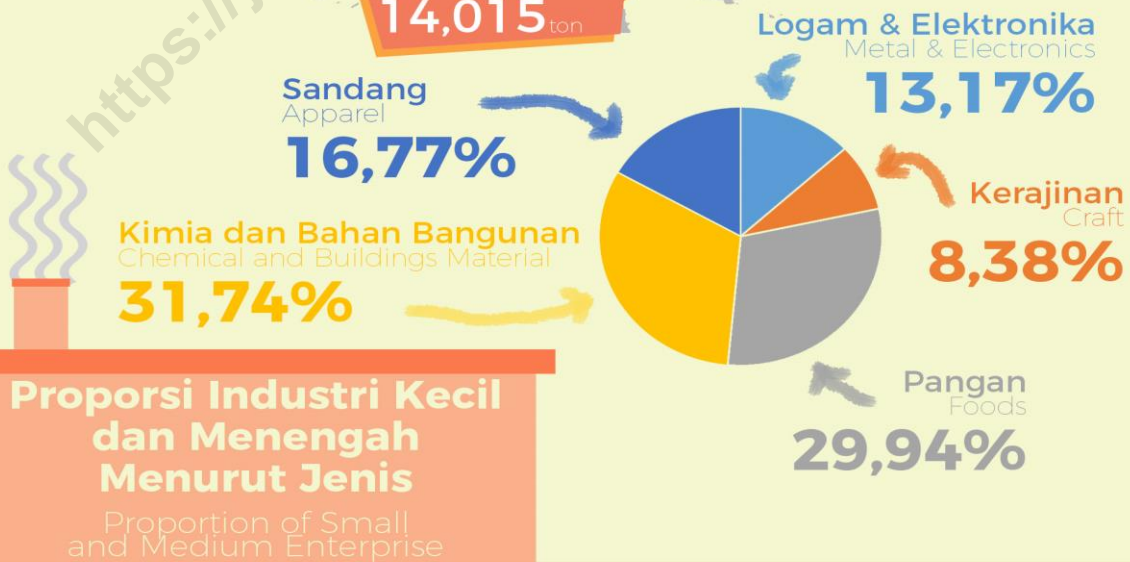
7

Perindustrian dan Perdagangan

Industry and Trade



Realisasi Ekspor Berdasarkan Negara Tujuan



Proporsi Industri Kecil dan Menengah Menurut Jenis

Proportion of Small and Medium Enterprise

BAB / Chapter VII

Perindustrian dan Perdagangan / Industry and Trading

Jumlah koperasi di Kabupaten Jayapura pada tahun 2014 sebanyak 165 unit, dimana 48 unit diantaranya berada di Distrik Sentani.

Komoditi ekspor dari Kabupaten Jayapura pada tahun 2014 yang bernilai tinggi adalah CPO (sawit) yang bernilai US\$ 101.812.910, lebih banyak bila dibandingkan dengan nilai ekspor udang beku yang bernilai US\$.9.511.130

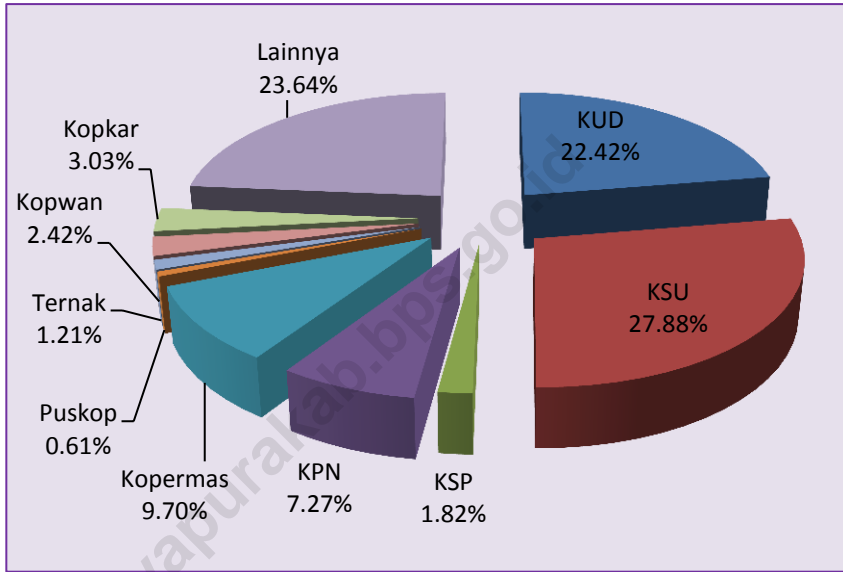
Negara-negara tujuan ekspor adalah Jepang dan Hongkong untuk hasil laut. Papua Nugini untuk hasil industri / barang campuran, serta Malaysia untuk hasil CPO (sawit).

Number of cooperative in Jayapura Regency in 2014 was 165 units, where 48 of them were in Sentani district.

Export commodity from Jayapura Regency which has a high value in 2014 was CPO which was worth US\$.101.812.910, much more compared to the value of export frozen shrimp which was worth US\$.9.511.130.

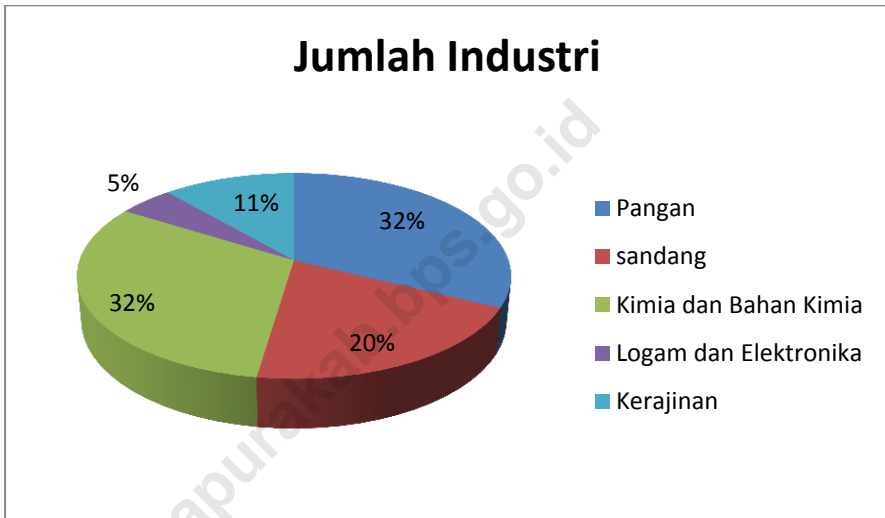
The destination countries for export was Japan and Hongkong for sea crops, Papua New Guinea for industrial goodies/mix goodies, and Malaysia for CPO (Crude Palm Oil).

Gambar : 7.1 Proporsi Koperasi Menurut Jenisnya di Kabupaten Jayapura
Figure Proportion of Cooperatives Organization by Type in Jayapura Regency 2014



Sumber :Dinas Perindustrian, Perdagangan, Koperasi, Usaha mikro, Kecil dan Menengah
Source :Department of Industry, Trade, Cooperatives, Micro, Small and Medium Enterprise of Jayapura Regency

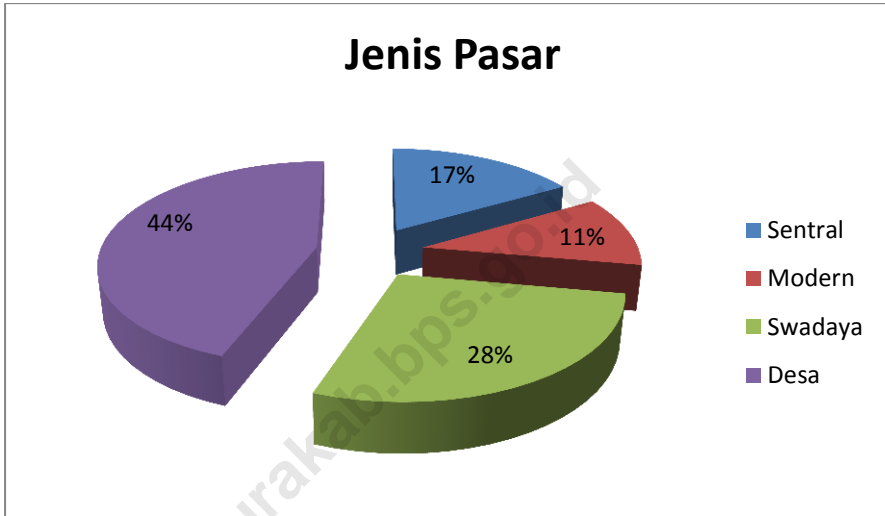
Gambar : 7.2 Proporsi Industri Kecil dan Menengah Menurut Jenis di Kabupaten Jayapura
Figure Proportion of Small and Medium Enterprise in Jayapura Regency 2017



Sumber :Dinas Perindustrian, Perdagangan, Koperasi, Usaha mikro, Kecil dan Menengah
Source :Department of Industry, Trade, Cooperatives, Micro, Small and Medium Enterprise of Jayapura Regency

Gambar : 7.3 Proporsi Pasar Menurut Jenisnya di Kabupaten Jayapura

Figure Proportion of Market by Type in Jayapura Regency 2017



Sumber :Dinas Perindustrian, Perdagangan, Koperasi, Usaha mikro, Kecil dan Menengah
Source :Department of Industry, Trade, Cooperatives, Micro, Small and Medium Enterprise of Jayapura Regency

PERINDUSTRIAN DAN PERDAGANGAN

Tabel : 7.1.1 Jumlah Koperasi Menurut Jenis di Kabupaten Jayapura
 Table : Number of Cooperatives Organization by Type in Jayapura Regency 2014

No	Distrik/ District	Jumlah Koperasi Number of Cooperatives Organization					
		KUD	KSU	KSP	KPN	Kopermas	Puskop
(1)	(2)	(3)	(4)	(5)	(6)	(7)	(8)
1	Kaureh	3	2	-	-	-	-
2	Airu	1	-	-	-	-	-
3	Yapsi	3	-	-	-	-	-
4	Kemtuk	2	1	-	1	-	-
5	Kemtuk Gresi	4	1	-	-	2	-
6	Gresi Selatan	1	-	-	-	-	-
7	Nimboran	-	1	-	1	1	-
8	Namblong	3	4	-	-	1	-
9	Nimbokrang	1	6	-	-	-	-
10	Unurum Guay	1	3	-	-	2	-
11	Demta	1	-	-	-	6	-
12	Yokari	1	-	-	-	-	-
13	Depapre	4	2	-	1	1	-
14	RaveniRara	3	-	-	-	1	-
15	Sentani Barat	1	2	-	1	1	-
16	Waibu	-	1	-	-	-	-
17	Sentani	3	20	2	7	-	1
18	Ebungfau	1	2	-	-	1	-
19	Sentani Timur	4	2	1	1	-	-
Jumlah/Total		37	46	3	12	16	1

Sumber :Dinas Perindustrian, Perdagangan, Koperasi, Usaha mikro, Kecil dan Menengah
 Source :Department of Industry, Trade, Cooperatives, Micro, Small and Medium Enterprise of Jayapura Regency

Tabel : 7.1.1 Lanjutan/*Continued*
Table

No	Distrik/ District	Jumlah Koperasi Number of Cooperatives Organization				
		Ternak	Kopwan	Kopkar	Lainnya	Total
(1)	(2)	(9)	(10)	(11)	(12)	(13)
1	Kaureh	-	-	1	3	9
2	Airu	-	-	-	1	2
3	Yapsi	-	-	-	1	4
4	Kemtuk	1	-	-	3	8
5	Kemtuk Gresi	-	-	-	1	8
6	Gresi Selatan	-	-	-	-	1
7	Nimboran	-	-	-	4	7
8	Namblong	1	-	-	-	9
9	Nimbokrang	-	-	-	5	12
10	Unurum Guay	-	-	-	-	6
11	Demta	-	-	1	-	8
12	Yokari	-	-	-	1	2
13	Depapre	-	2	-	2	12
14	RaveniRara	-	-	-	-	3
15	Sentani Barat	-	-	-	1	6
16	Waibu	-	1	-	1	3
17	Sentani	-	1	3	12	48
18	Ebungfau	-	-	-	-	4
19	Sentani Timur	-	-	-	4	12
Jumlah/Total		2	4	5	39	165

Sumber :Dinas Perindustrian, Perdagangan, Koperasi, Usaha mikro, Kecil dan Menengah
Source :Department of Industry, Trade, Cooperatives, Micro, Small and Medium Enterprise of Jayapura Regency

PERINDUSTRIAN DAN PERDAGANGAN

Tabel : 7.1.2 Jumlah Industri Kecil dan Menengah Menurut Jenis di Kabupaten Jayapura
Table Number of Small and Medium Enterprise in Jayapura Regency 2017

No	Distrik/ District	Jumlah Industri Number of Industry					Total
		Pangan	Sandanğ	Kimia & Bahan Bangunan	Logam & Elktronika	Kerajinan	
(1)	(2)	(3)	(4)	(5)	(6)	(7)	(8)
1	Kaureh	3	-	1	-	-	4
2	Airu	1	-	-	-	-	1
3	Yapsi	4	2	2	1	-	9
4	Kemtuk	1	-	3	-	1	5
5	Kemtuk Gresi	1	-	1	-	-	2
6	Gresi Selatan	1	-	-	-	-	1
7	Nimboran	2	3	3	-	1	9
8	Namblong	5	2	5	-	1	13
9	Nimbokrang	7	5	8	1	1	22
10	Unurum Guay	2	-	2	-	1	5
11	Demta	1	-	1	-	1	3
12	Yokari	1	-	-	-	-	1
13	Depapre	3	1	1	-	1	6
14	RaveniRara	1	-	-	-	-	1
15	Sentani Barat	1	1	1	-	1	4
16	Waibu	2	2	5	-	1	10
17	Sentani	41	31	43	10	7	132
18	Ebungfau	1	1	1	-	5	8
19	Sentani Timur	4	3	3	-	8	18
Jumlah/Total		82	51	80	12	29	254

Sumber :Dinas Perindustrian, Perdagangan, Koperasi, Usaha mikro, Kecil dan Menengah
 Source :Department of Industry, Trade, Cooperatives, Micro, Small and Medium Enterprise of Jayapura

PERINDUSTRIAN DAN PERDAGANGAN

Tabel : 7.1.3 Jumlah Pasar Menurut Jenisnya di Kabupaten Jayapura
Table : *Number of Market by Type in Jayapura Regency*
 2017

No	Distrik/ District	Jumlah Pasar Number of Market					Total
		Sentral	Modern	Swadaya	Desa	Daerah Terpencil	
(1)	(2)	(3)	(4)	(5)	(6)	(7)	(8)
1	Kaureh	-	-	-	1	-	1
2	Airu	-	-	-	-	-	-
3	Yapsi	-	-	-	-	-	-
4	Kemtuk	-	-	-	1	-	1
5	Kemtuk Gresi	-	-	-	-	-	-
6	Gresi Selatan	-	-	-	-	-	-
7	Nimboran	1	-	-	1	-	2
8	Namblong	-	-	-	1	-	1
9	Nimbokrang	1	-	2	-	-	3
10	Unurum Guay	-	-	-	1	-	1
11	Demta	-	-	-	1	-	1
12	Yokari	-	-	-	-	-	-
13	Depapre	-	-	-	1	-	1
14	RaveniRara	-	-	-	-	-	-
15	Sentani Barat	-	-	1	-	-	1
16	Waibu	-	-	-	-	-	-
17	Sentani	1	2	1	-	-	4
18	Ebungfau	-	-	-	1	-	1
19	Sentani Timur	-	-	1	-	-	1
Jumlah/Total		3	2	5	8	-	18

Sumber :Dinas Perindustrian, Perdagangan, Koperasi, Usaha mikro, Kecil dan Menengah
 Source :Department of Industry, Trade, Cooperatives, Micro, Small and Medium Enterprise of
 Jayapura Regency

PERINDUSTRIAN DAN PERDAGANGAN

Tabel : 7.1.4 Jumlah Sarana Perdagangan Menurut Kepemilikannya di Kabupaten Jayapura
Table Number of Trading Facilities by Ownership in Jayapura Regency 2014

No	Jenis Usaha/ <i>Type of Business</i>	Pemilik/ <i>Owner</i>		
		Putra Daerah/ <i>Native</i>	Non Putra Daerah/ <i>Not Native</i>	Jumlah/ <i>Total</i>
(1)	(2)	(3)	(4)	(5)
1	Perseroan Terbatas (PT)	21	105	126
2	Koperasi	5	3	8
3	Persekutuan Komanditer (CV)	140	281	421
4	Firma	-	-	-
5	Stasiun Pengisian Bahan Bakar Umum (SPBU)	-	-	-
6	Agen Premiun, Minyak dan Solar (APMS)	2	-	2
7	Agen Minyak Tanah/Bersubsidi (AMT)	-	-	-
8	Hypermarket	-	-	-
9	Supermarket	-	-	-
10	Minimarket	1	1	2
11	Gudang	-	1	1
12	Hotel	1	5	6
13	Penginapan/Resort	-	3	3
14	Karaoke	-	11	11
15	Panti Pijat Tradisional	1	1	2
16	Klinik Pengobatan Tradisional	-	-	-
17	Restoran	-	3	3
18	Rumah Makan	2	15	17
19	Warung Makan	-	11	11
20	Kafe	-	5	5

Sumber :Dinas Perindustrian, Perdagangan, Koperasi, Usaha mikro, Kecil dan Menengah
Source :Department of Industry, Trade, Cooperatives, Micro, Small and Medium Enterprise of Jayapura Regency

Tabel/Table 7.1.4 Lanjutan/Continued

No	Jenis Usaha/ <i>Type of Business</i>	Pemilik/Owner		
		Putra Daerah/ Native	Non Putra Daerah/ Not Native	Jumlah/ Total
(1)	(2)	(3)	(4)	(5)
21	Air Isi Ulang	-	2	2
22	Bengkel	-	21	21
23	Industri Meubel	-	20	20
24	Industri Alumunium	-	-	-
25	Industri Kerajinan Kulit	-	-	-
26	Penjahit/ Konveksi	-	1	1
27	Foto Studio	-	6	6
28	Rental Komputer dan Warnet	-	4	4
29	Kounter	-	5	5
30	Klinik Kecantikan dan Salon	-	5	5
31	Pangkas Rambut	-	1	1
32	Optikal	-	-	-
33	Apotik	1	6	7
34	Toko Obat Berizin	-	-	-
35	Industri Pande Besi	-	-	-
36	Industri Batu Tela	-	-	-
37	Industri Tahu dan Tempe	-	1	1
38	Industri Pembuatan Roti	-	-	-
39	Industri Batik Papua	-	1	1
40	Budidaya Ternak Sapi	-	-	-

Sumber :Dinas Perindustrian, Perdagangan, Koperasi, Usaha mikro, Kecil dan Menengah
 Source :Department of Industry, Trade, Cooperatives, Micro, Small and Medium Enterprise of Jayapura Regency

PERINDUSTRIAN DAN PERDAGANGAN

Tabel/Table 7.1.4 Lanjutan/*Continued*

No	Jenis Usaha/ <i>Type of Business</i>	Pemilik/ <i>Owner</i>		
		Putra Daerah/ <i>Native</i>	Non Putra Daerah/ <i>Not Native</i>	Jumlah/ <i>Total</i>
(1)	(2)	(3)	(4)	(5)
41	Budidaya Ternak Babi	-	-	-
42	Budidaya Ternak Ayam	1	-	1
43	Budidaya Ikan Air Tawar	-	1	1
44	Usaha Dagang (UD)	3	39	42
45	Toko	1	82	83
46	Kios	47	108	155
47	Yayasan/Lembaga	4	1	5
Jumlah/<i>Total</i>		230	749	979

Sumber :Dinas Perindustrian, Perdagangan, Koperasi, Usaha mikro, Kecil dan Menengah
 Source :*Department of Industry, Trade, Cooperatives, Micro, Small and Medium Enterprise of Jayapura Regency*

Tabel : 7.1.5 Realisasi Ekspor per Komoditi di Kabupaten Jayapura
 Table : *Export realization in Jayapura regency*
 2014

No	Sub Sektor / Komoditi <i>Commodity</i>	Volume (Ton)	Nilai/Value (US\$)
(1)	(2)	(3)	(4)
1	Perkebunan/ <i>Plantation</i> - CPO (Sawit)	49,616,75	101,812,910
2	Hasil Laut/ <i>Sea Product</i> - Udang Beku/ <i>Freezed Shrimp</i>	3,530	9,511,130
3	Hasil Industri/ <i>Industrial Product</i> - Barang Campuran/ <i>Mixed Goods</i>	14,015	15,380,260

Sumber :Dinas Perindustrian, Perdagangan, Koperasi, Usaha mikro, Kecil dan Menengah
 Source :*Department of Industry, Trade, Cooperatives, Micro, Small and Medium Enterprise of Jayapura Regency*

Tabel : 7.1.6 Komoditi yang Diantar Pulau kan di Kabupaten Jayapura
 Table Comodity Trading inter-islands in Jayapura Regency
 2014

No	Komoditi/ Commodity	Volume (Ton)	Nilai/Value (US\$)
(1)	(2)	(3)	(4)
1	Kopra/Copra	1,050	3,650, 780
2	Kakao/Cocoa	2,480	5,860,350
3	CPO	14,015	15,380,260
4	Inti Sawit/ Coconut Core	49,616.75	101,812,910

Sumber : Dinas Perindustrian, Perdagangan, Koperasi, Usaha mikro, Kecil dan Menengah
 Source : Department of Industry, Trade, Cooperatives, Micro, Small and Medium Enterprise of
 Jayapura Regency

PERINDUSTRIAN DAN PERDAGANGAN

Tabel : 7.1.7 Realisasi Eksport Berdasarkan Negara Tujuan di Kabupaten Jayapura
Table *Export Realization by Destination Country in Jayapura Regency*
 2014

No	Tujuan/ <i>Destination</i>	Jenis/ <i>Types</i>	Volume (Ton)	Nilai/ <i>Value</i> (US\$)
(1)	(2)	(3)	(4)	(5)
1	Jepang/ <i>Japan</i>	Udang Beku <i>Freezed Shrimp</i>	1,050	3,650,780
2	Hongkong	Udang Beku <i>Freezed Shrimp</i>	2,480	5,860,350
3	PNG	Barang Campuran <i>Mixed Goods</i>	14,015	15,380,260
4	Malaysia	CPO (Sawit)	49,616.75	101,812,910

Sumber : Dinas Perindustrian, Perdagangan, Koperasi, Usaha mikro, Kecil dan Menengah
 Source : *Department of Industry, Trade, Cooperatives, Micro, Small and Medium Enterprise of Jayapura Regency*

PERINDUSTRIAN DAN PERDAGANGAN

Tabel : 7.2.1 Data Pengusahaan PT.PLN Wilayah Papua Cabang Jayapura Unit Sentani Dan Genyem
Data Exploitation PT. PLN Papua Region Jayapura Branch Sentani And Genyem Units
 2017

Uraian (1)	Unit	
	Sentani (2)	Genyem (3)
1. Jumlah Mesin Pembangkit		
a. Mesin Kit. Siap Operasi (PLTD/PLTA/PLTM)	4	11
b. Mesin Kit. Tidak Siap Operasi	-	2
2. Daya Terpasang mesin (Kw)	860	5.541
3. Penjualan (Kwh)	7.032.896	829.715
4. Daya tersambung (V.A)	56.024.468	8.154.040
5. Jumlah Pelanggan (org)	34.494	8.806
6. Rupiah Penjualan (Rp.)	8.834.252.484	817.920.456
7. Harga Jual Rata-rata (Rp/Kwh)	1.256	986
8. Jam Nyala (Jam)	126	102
9. Jumlah Trafo (buah)	203	69
10. Jumlah Tiang tegangan Menengah (buah)	3.667	4.398
11. Jumlah Tiang Tegangan rendah	13.608	2.402
12. Panjang jaringan Tegangan Menengah 20kV (Kms)	186.1	220,4
13. Panjang Jaringan tegangan rendah (Kms)	549	158
14. Panjang Sambungan Rumah	1.181	290
15. Total Tiang Lampu Jalan	-	-
16. Total Titik Lampu Jalan	-	-

Sumber : PLN Wilayah X Cabang Jayapura

Source : State Electricity Company Region X Jayapura Branch

8

Transportasi dan Komunikasi

Transportation and Communication

Jumlah Kendaraan Bermotor Aktif Milik Pemerintah / Swasta Menurut Jenis Kendaraan di Kabupaten Jayapura

Number of Government /Private Active
Vehicles by Type in Jayapura Regency

3.564

Plat Hitam

1.179

Plat Kuning

45.451

Plat Hitam

2.008

Plat Merah



Keberadaan Kantor Pos

Post Offices Existence

Demta

Depapre

Nimboran

Sentani

Kaureh



BAB 8 Chapter VIII

Transportasi dan Komunikasi / *Transportation and Communication*

Panjang ruas jalan di Kabupaten Jayapura pada tahun 2014 sepanjang 778.30km yang sebagian besar merupakan jalan dengan jenis permukaan kerikil (44.68%). Sedangkan jalan dengan permukaan aspal sebesar 17.61 % saja.

The length of roads in Jayapura Regency in 2014 were 778.30 km which is mostly a road with gravel surface type (44.68 %). While the asphalt surface of the road were only 17.61 %.

Jumlah kendaraan aktif untuk transportasi darat di Kabupaten Jayapura pada tahun 2017 (Desember) sebanyak 56.039 unit, dengan perbandingan kendaraan dinas (plat merah) 5 %, pribadi (plat hitam) 92 % dan kendaraan umum (plat kuning) sebesar 3 %.

Number of active vehicles for land transportation in Jayapura Regency in 2017 (Desember) was 56.039 units, with the ratio of official vehicles (red plate) 5 %, private (black plate) 92 % and public vehicle (yellow plate) of 3%.

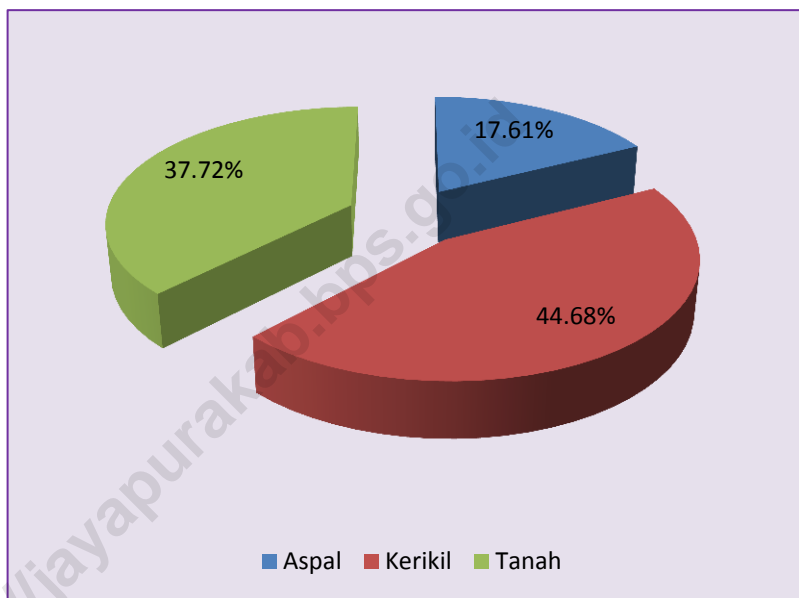
Pada tahun 2017 banyaknya lalu lintas pesawat udara tertinggi yang melalui pelabuhan udara Sentani terjadi pada bulan November yaitu, 2,820 pesawat untuk keberangkatan dan bulan Desember 2,805 pesawat untuk kedatangan. Sedangkan banyaknya lalu lintas pesawat udara terendah yang melalui pelabuhan udara Sentani terjadi pada bulan Februari yaitu, 2,381 pesawat untuk keberangkatan dan bulan Juli yaitu 2,289 pesawat untuk kedatangan.

In 2017 the highest number of air traffic through Sentani airport occurred in November namely 2,820 aircrafts for departures and in December namely 2,805 aircrafts for arrival . While the lowest air traffic that passes Sentani airport occurred in December that is 2,381 aircraft for departures and in Juli that is 2,289 aircraft for arrival.

Jumlah kantor pos di Kabupaten Jayapura sebanyak 5 unit yang terletak di distrik Kaureh, Nimboran, Demta, Depapre, dan Sentani.

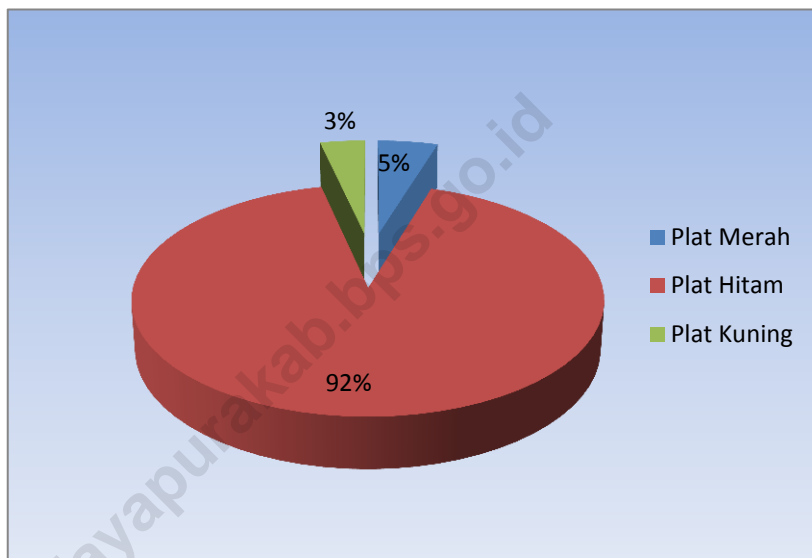
Number of post office in Jayapura regency was 5 units which is located in Kaureh, Nimboran, Demta, Depapre, and Sentani District.

Gambar : 8.1 Proporsi Panjang Jalan Menurut Permukaan di Kabupaten Jayapura
Figure Proportion of Road Length by type of Surface in Jayapura Regency 2014



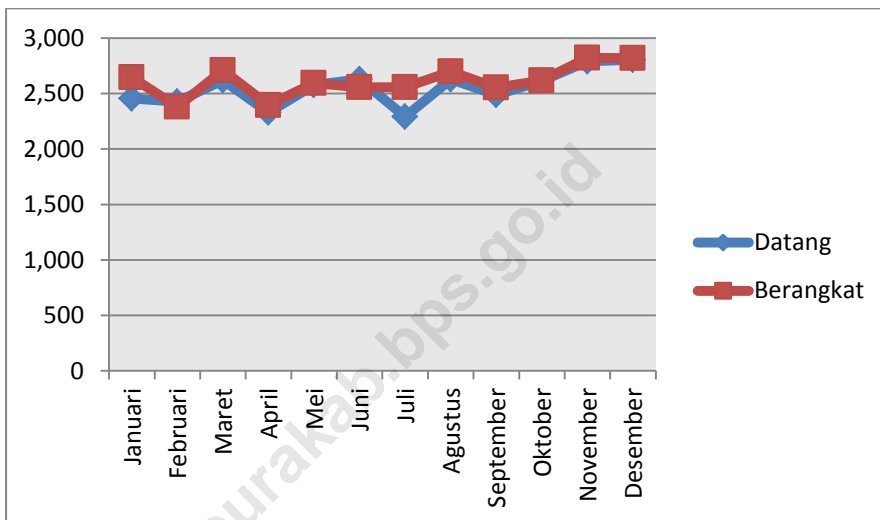
Sumber : Dinas Pekerjaan Umum dan Perumahan Kabupaten Jayapura
Source : Department of Public Works and Housing of Jayapura Regency

Gambar : 8.2 Proporsi Kendaraan bermotor Aktif Menurut Kepemilikan di Kabupaten Jayapura 2015
Figure Proportion of Active Vehicles by Owner in Jayapura Regency September 2017



Sumber : Kantor Samsat Kabupaten Jayapura
Source : Samsat Jayapura Regency

Gambar : 8.3 Banyaknya Lalu Lintas Pesawat Udara melalui Pelabuhan Udara Sentani perbulan
 Figure Number of Aircraft Traffics in Sentani Airport by Month 2017



Sumber : Bandar Udara Sentani Jayapura
 Source : Sentani Airport

Tabel : 8.1.1 Panjang Jalan Menurut Permukaan dan Kondisi Jalan di Kabupaten Jayapura
Table Length of Road by Type of Surface and Road Condition in Jayapura Regency 2014

No	Distrik/ District	Panjang Ruas (Km)	Kondisi Permukaan Jalan/Road Surface Condition					
			Aspal/Asphalt (Km)			Kerikil/Gravel (Km)		
			Baik	Rusak	Jumlah	Baik	Rusak	Jumlah
(1)	(2)	(3)	(4)	(5)	(6)	(7)	(8)	(9)
1	Kaureh	77.96	0.00	0.00	0.00	64.96	13.00	77.96
2	Airu	0.00	0.00	0.00	0.00	0.00	0.00	0.00
3	Yapsi	16.00	0.00	0.00	0.00	16.00	0.00	16.00
4	Kemtuk	65.35	0.00	0.00	0.00	60.66	4.69	65.35
5	Kemtuk Gresi	57.30	8.02	0.00	8.02	39.00	10.28	49.28
6	Gresi Selatan	0.00	0.00	0.00	0.00	0.00	0.00	0.00
7	Nimboran	26.48	9.78	0.60	10.38	9.10	7.00	16.10
8	Namblong	0.00	0.00	0.00	0.00	0.00	0.00	0.00
9	Nimbokrang	20.70	15.30	5.40	20.70	0.00	0.00	0.00
10	Unurum Guay	29.00	0.00	0.00	0.00	0.00	29.00	29.00
11	Demta	51.12	0.00	0.00	0.00	51.12	0.00	51.12
12	Yokari	0.00	0.00	0.00	0.00	0.00	0.00	0.00
13	Depapre	18.40	11.93	0.85	12.78	1.40	4.22	5.62
14	RaveniRara	11.00	0.00	0.00	0.00	8.00	3.00	11.00
15	Sentani Barat	32.28	22.38	6.80	29.18	3.10	0.00	3.10
16	Waibu	9.10	1.03	0.07	1.10	0.00	8.00	8.00
17	Sentani	57.86	47.27	5.59	52.86	3.90	1.10	5.00
18	Ebungfau	6.00	0.00	0.00	0.00	6.00	0.00	6.00
19	Sentani Timur	6.21	2.01	0.00	2.01	4.20	0.00	4.20
Jumlah/ Total		484.76	117.72	19.31	137.03	267.44	80.29	347.73

Sumber :Dinas Pekerjaan Umum dan Perumahan Kabupaten Jayapura
 Source :Department of Public Works and Housing of Jayapura Regency

Tabel/Table 8.1.1 Lanjutan/Continued

No	Distrik/ District	Panjang Ruas (Km)	Kondisi Permukaan Jalan/ Surface Road Condition		
			Tanah/Soil (Km)		
			Baik	Rusak	Jumlah
(1)	(2)	(3)	(4)	(5)	(6)
1	Kaureh	113.04	0.00	113.04	113.04
2	Airu	0.00	0.00	0.00	0.00
3	Yapsi	49.00	46.00	3.00	49.00
4	Kemtuk	1.00	1.00	0.00	1.00
5	Kemtuk Gresi	0.00	0.00	0.00	0.00
6	Gresi Selatan	6.00	0.00	6.00	6.00
7	Nimboran	38.50	7.00	31.50	38.50
8	Namblong	0.00	0.00	0.00	0.00
9	Nimbokrang	0.00	0.00	0.00	0.00
10	Unurum Guay	0.00	0.00	0.00	0.00
11	Demta	37.00	37.00	0.00	37.00
12	Yokari	0.00	0.00	0.00	0.00
13	Depapre	5.50	0.00	5.50	5.50
14	RaveniRara	24.00	5.00	19.00	24.00
15	Sentani Barat	3.00	3.00	0.00	3.00
16	Waibu	8.00	0.00	8.00	8.00
17	Sentani	8.50	0.00	8.50	8.50
18	Ebungfau	0.00	0.00	0.00	0.00
19	Sentani Timur	0.00	0.00	0.00	0.00
Jumlah/Total		293.54	99.00	194.54	293.54

Sumber : Dinas Pekerjaan Umum dan Perumahan Kabupaten Jayapura
 Source :Department of Public Works and Housing of Jayapura Regency

Tabel : 8.1.2 Banyaknya Jembatan Menurut Jenis dan Kondisi di Kabupaten Jayapura
 Table Number of Bridge by Type and Conditon in Jayapura Regency 2014

No	Distrik/ District	Banyak Jembatan	Jenis dan Kondisi Jembatan / Type and Condition of bridge					
			Permanen/ Concrete (meter)			Semi Permanen/Semi (meter)		
			Baik	Rusak	Jumlah	Baik	Rusak	Jumlah
(1)	(2)	(3)	(4)	(5)	(6)	(7)	(8)	(9)
1	Kaureh	36	40.0	-	40.0	-	-	-
2	Airu	-	-	-	-	-	-	-
3	Yapsi	-	-	-	-	-	-	-
4	Kemtuk	26	30.0	15.0	45.0	30.0	-	30.0
5	Kemtuk Gresi	-	-	-	-	-	-	-
6	Gresi Selatan	-	-	-	-	-	-	-
7	Nimboran	10	60.0	-	60.0	9.0	-	9.0
8	Namblong	-	-	-	-	-	-	-
9	Nimbokrang	12	-	-	-	25.0	16.5	41.5
10	Unurum Guay	-	-	-	-	-	-	-
11	Demta	6	-	24.0	24.0	-	-	-
12	Yokari	-	-	-	-	-	-	-
13	Depapre	13	70.0	84.0	154.0	18.0	-	18.0
14	RaveniRara	1	-	-	-	18.0	-	18.0
15	Sentani Barat	3	-	-	-	30.0	-	30.0
16	Waibu	-	-	-	-	-	-	-
17	Sentani	18	220.0	-	220.0	-	30.0	30.0
18	Ebungfau	-	-	-	-	-	-	-
19	Sentani Timur	-	-	-	-	-	-	-
Jumlah/Total		125	420.0	123.0	543.0	130.0	46.5	176.5

Sumber : Dinas Pekerjaan Umum dan Perumahan Kabupaten Jayapura
 Source : Department of Public Works and Housing of Jayapura Regency

Tabel/Table 8.1.2 Lanjutan/Continued

No	Distrik/ District	Banyak Jembatan	Jenis dan Kondisi Jembatan / Type and Condition of Bridge					
			Kayu/Wood (meter)			Loging/Logging (meter)		
			Baik	Rusak	Jumlah	Baik	Rusak	Jumlah
(1)	(2)	(3)	(4)	(5)	(6)	(7)	(8)	(9)
1	Kaureh	35	-	-	-	-	440.0	440.0
2	Airu	-	-	-	-	-	-	-
3	Yapsi	-	-	-	-	-	-	-
4	Kemtuk	22	-	-	-	-	306.0	306.0
5	Kemtuk Gresi	-	-	-	-	-	-	-
6	Gresi Selatan	-	-	-	-	-	-	-
7	Nimboran	7	-	-	-	-	88.0	88.0
8	Namblong	-	-	-	-	-	-	-
9	Nimbokrang	10	-	-	-	-	123.0	123.0
10	Unurum Guay	-	-	-	-	-	-	-
11	Demta	5	-	-	-	-	86.0	86.0
12	Yokari	-	-	-	-	-	-	-
13	Depapre	-	-	-	-	-	-	-
14	RaveniRara	-	-	-	-	-	-	-
15	Sentani Barat	2	-	-	-	-	17.0	17.0
16	Waibu	-	-	-	-	-	-	-
17	Sentani	1	-	-	-	-	8.0	8.0
18	Ebungfau	-	-	-	-	-	-	-
19	Sentani Timur	-	-	-	-	-	-	-
Jumlah/Total		82	-	-	-	-	1,068.0	1,068.0

Sumber : Dinas Pekerjaan Umum dan Perumahan Kabupaten Jayapura
 Source : Department of Public Works and Housing of Jayapura Regency

Tabel : 8.2.1 Jumlah Kendaraan bermotor Aktif Milik Pemerintah / Swasta Menurut Jenis Kendaraan di Kabupaten Jayapura
Number of Government /Private Active Vehicles by Type in Jayapura Regency
 Desember 2017

JenisKendaraan <i>Vehicles</i>	Jenis Plat Nopol/ <i>Kind of Plat</i>			Jumlah/ <i>Total</i>
	Plat Merah/ <i>Red</i>	Plat Hitam/ <i>Black</i>	Plat Kuning/ <i>Yellow</i>	
(1)	(2)	(3)	(4)	(5)
1. Sedan	8	134	18	160
2. Jeep	35	255	2	292
3. Minibus	258	3.564	1.179	5.001
4. Mikrobuss	38	13	20	71
5. Bus	3	2	1	6
6. Pick up	172	1.316	90	1.578
7. Blind Van		7	0	7
8. Light Truck	48	485	617	1.150
9. Truck	3	60	64	127
10. Ransus	3	0	0	3
11. Ambulance	33	5	0	38
12. Mobil Jenasah	0	1	0	1
13. Sepeda Motor R 2	2.008	45.451	0	47.459
14. Sepeda motor R-3	63	32	0	95
15. Lainnya	6	41	4	51
Jumlah/Total	2.678	51.366	1.995	56.039

Sumber : Kantor Samsat Kabupaten Jayapura
 Source : Samsat Jayapura Regency

Tabel : 8.3.1 Jumlah Kantor Pos Menurut Distrik di Kabupaten Jayapura
 Table : Number of Post Office by District in Jayapura Regency
 2017

No	Distrik/District	Jumlah/Total
(1)	(2)	(3)
1	Kaureh	1
2	Airu	-
3	Yapsi	-
4	Kemtuk	-
5	Kemtuk Gresi	-
6	Gresi Selatan	-
7	Nimboran	1
8	Namblong	-
9	Nimbokrang	-
10	Unurum Guay	-
11	Demta	1
12	Yokari	-
13	Depapre	1
14	RaveniRara	-
15	Sentani Barat	-
16	Waibu	-
17	Sentani	1
18	Ebungfau	-
19	Sentani Timur	-
Jumlah/Total		5

Sumber : Kantor Pos Jayapura
 Source : Jayapura Post Office

Tabel : 8.3.2 Jumlah Paket Pos yang Dikirim Menurut Jenis dan Distrik di Kabupaten Jayapura
 Table Number of Post Packages Sent by Type and District in Jayapura Regency
 2017

No	Distrik/ District	Jenis Paket Pos/Type of Package			
		Dalam Negeri/Domestic		Luar Negeri/Overseas	
		Standar/ Standard	Prioritas/ Priority	Standar/ Standard	Prioritas/ Priority
(1)	(2)	(3)	(4)	(5)	(6)
1	Kaureh	12	-	-	-
2	Airu	-	-	-	-
3	Yapsi	-	-	-	-
4	Kemtuk	-	-	-	-
5	Kemtuk Gresi	-	-	-	-
6	Gresi Selatan	-	-	-	-
7	Nimboran	-	-	-	-
8	Namblong	-	-	-	-
9	Nimbokrang	-	-	-	-
10	Unurum Guay	-	-	-	-
11	Demta	5	-	-	-
12	Yokari	-	-	-	-
13	Depapre	38	-	-	-
14	RaveniRara	-	-	-	-
15	Sentani Barat	-	-	-	-
16	Waibu	-	-	-	-
17	Sentani	250	12299	-	55
18	Ebungfau	-	-	-	-
19	Sentani Timur	-	-	-	-
Jumlah/Total		293	12299	29	55

Sumber : Kantor Pos Jayapura
 Source : Jayapura Post Office

Tabel : 8.3.3 Jumlah Wesel Pos yang Dikirim Menurut Jenis dan Distrik di Kabupaten Jayapura
Table Number of Money Order Sent by Type and District in Jayapura Regency
 2017

No	Distrik/ District	Wesel Pos/Money Order			
		Dalam Negeri/Domestic		Luar Negeri/Overseas	
		Standar/ Standard	Prioritas/ Priority	Standar/ Standard	Prioritas/ Priority
(1)	(2)	(3)	(4)	(5)	(6)
1	Kaureh	-	606	-	-
2	Airu	-	-	-	-
3	Yapsi	-	-	-	-
4	Kemtuk	-	-	-	-
5	Kemtuk Gresi	-	-	-	-
6	Gresi Selatan	-	-	-	-
7	Nimboran	9	474	-	-
8	Namblong	-	-	-	-
9	Nimbokrang	-	-	-	-
10	Unurum Guay	-	-	-	-
11	Demta	-	1.354	-	-
12	Yokari	-	-	-	-
13	Depapre	-	135	-	-
14	RaveniRara	-	-	-	-
15	Sentani Barat	-	-	-	-
16	Waibu	-	-	-	-
17	Sentani	137	6.088	-	15
18	Ebungfau	-	-	-	-
19	Sentani Timur	-	-	-	-
Jumlah/Total		146	8.051	-	15

Sumber : Kantor Pos Jayapura
 Source : Jayapura Post Office

Tabel : 8.3.4 Jumlah Wesel Pos yang Diterima Menurut Jenis dan Distrik di Kabupaten Jayapura
Table Number of Postal Money Order Received by Type and District in Jayapura Regency 2017

No	Distrik/ District	Wesel Pos Dalam Negeri/ Domestic Money Order		Wesel Pos Luar Negeri/ Overseas Money Order	
		Standar/ Standard	Prioritas/ Priority	Standar/ Standard	Prioritas/ Priority
(1)	(2)	(3)	(4)	(5)	(6)
1	Kaureh	-	16	-	-
2	Airu	-	-	-	-
3	Yapsi	-	-	-	-
4	Kemtuk	-	-	-	-
5	Kemtuk Gresi	-	-	-	-
6	Gresi Selatan	-	-	-	-
7	Nimboran	-	180	-	2
8	Namblong	-	-	-	-
9	Nimbokrang	-	-	-	-
10	Unurum Guay	-	-	-	-
11	Demta	-	529	-	-
12	Yokari	-	-	-	-
13	Depapre	-	98	-	-
14	RaveniRara	-	-	-	-
15	Sentani Barat	-	-	-	-
16	Waibu	-	-	-	-
17	Sentani	15	2.322	-	46
18	Ebungfau	-	-	-	-
19	Sentani Timur	-	-	-	-
Jumlah/Total		15	3.129	-	48

Sumber : Kantor Pos Jayapura
 Source : Jayapura Post Office

Tabel : 8.3.5 Jumlah Besar Uang Wesel Pos yang dikirim Menurut Jenis dan Distrik di Kabupaten Jayapura
Table Amount of Postal Money Order Sent by Type and District in Jayapura Regency 2017

No	Distrik/ District	Wesel Pos Dalam Negeri/ Domestic Money Order		Wesel Pos Luar Negeri/ Overseas Money Order	
		Standar/ Standard	Prioritas/ Priority	Standar/ Standard	Prioritas/ Priority
(1)	(2)	(3)	(4)	(5)	(6)
1	Kaureh	-	1.295.226.182	-	-
2	Airu	-	-	-	-
3	Yapsi	-	-	-	-
4	Kemtuk	-	-	-	-
5	Kemtuk Gresi	-	-	-	-
6	Gresi Selatan	-	-	-	-
7	Nimboran	5.750.000	596.090.185	-	-
8	Namblong	-	-	-	-
9	Nimbokrang	-	-	-	-
10	Unurum Guay	-	-	-	-
11	Demta	-	2.240.459.300	-	-
12	Yokari	-	-	-	-
13	Depapre	-	120.412.000	-	-
14	RaveniRara	-	-	-	-
15	Sentani Barat	-	-	-	-
16	Waibu	-	-	-	-
17	Sentani	86.020.000	7.963.534.134	-	34.915.000
18	Ebungfau	-	-	-	-
19	Sentani Timur	-	-	-	-
Jumlah/Total		91.770.000	12.215.721.801	-	34.915.000

Sumber : Kantor Pos Jayapura
 Source : Jayapura Post Office

Tabel : 8.3.6 Jumlah Besar Uang Wesel Pos yang Diterima Menurut Jenis Dan Distrik di Kabupaten Jayapura
Table Amount of Postal Money Order Received by Type and District in Jayapura Regency 2017

No	Distrik/ District	Wesel Pos Dalam Negeri/ Domestic Money Order		Wesel Pos Luar Negeri/ Overseas Money Order	
		Standar/ Standard	Prioritas/ Priority	Standar/ Standard	Prioritas/ Priority
(1)	(2)	(3)	(4)	(5)	(6)
1	Kaureh	-	18.850.000	-	-
2	Airu	-	-	-	-
3	Yapsi	-	-	-	-
4	Kemtuk	-	-	-	-
5	Kemtuk Gresi	-	-	-	-
6	Gresi Selatan	-	-	-	-
7	Nimboran	-	121.683.820	-	2.641.500
8	Namblong	-	-	-	-
9	Nimbokrang	-	-	-	-
10	Unurum Guay	-	-	-	-
11	Demta	-	498.342.000	-	-
12	Yokari	-	-	-	-
13	Depapre	-	55.800.000	-	-
14	RaveniRara	-	-	-	-
15	Sentani Barat	-	-	-	-
16	Waibu	-	-	-	-
17	Sentani	1.460.000	2.674.000	-	125.450.000
18	Ebungfau	-	-	-	-
19	Sentani Timur	-	-	-	-
Jumlah/Total		1.460.000	678.499.820	-	128.091.500

Sumber : Kantor Pos Jayapura
 Source : Jayapura Post Office

Tabel : 8.4.1 Banyaknya Lalu Lintas Pesawat Udara melalui Pelabuhan Udara Sentani per-Bulan
Table Number of Aircraft traffic in Sentani Airport by Month 2016

Bulan/ Month	BanyaknyaPesawat/ Number ofAircraft	
	Berangkat/ Departures	Datang/ Arrivals
(1)	(2)	(3)
1. Januari	2,648	2,850
2. Februari	2,461	2,511
3. Maret	2,487	2,519
4. April	2,378	2,427
5. Mei	2,531	2,660
6. Juni	2,499	2,593
7. Juli	2,316	2,401
8. Agustus	2,789	2,755
9. September	2,672	2,723
10. Oktober	2,745	2,741
11. November	2,687	2,722
12. Desember	2,041	2,055

Sumber : Bandar Udara Sentani Jayapura
 Source : SSentani Airport

Tabel : 8.4.2 Jumlah Arus lalu Lintas Barang / Cargo Melalui Pelabuhan udara Sentani per-bulan
Table Number of Cargo Traffic in Sentani Airport by Month 2017

Bulan/ Month	Banyaknya Barang/Number of Cargo (Kg)	
	Bongkar/ Unloaded	Muat/ Load
(1)	(2)	(3)
1. Januari	741.123	6.046.961
2. Februari	697.277	4.564.837
3. Maret	806.147	5.453.616
4. April	662.250	5.080.008
5. Mei	444.583	5.923.621
6. Juni	816.443	4.518.671
7. Juli	727.636	5.053.263
8. Agustus	684.986	5.097.355
9. September	687.152	4.621.646
10. Oktober	752.320	4.305.541
11. November	722.659	5.304.274
12. Desember	896.610	5.959.219

Sumber : Bandar Udara Sentani Jayapura
 Source : Sentani Airport

Tabel : 8.4.3 Jumlah arus Penumpang Dewasa yang Datang, Transit dan berangkat melalui Pelabuhan Udara Sentani Per-Bulan
Table Number travel of Passenger adult that Arrive, Transit and Depart in Sentani Airport by Month 2017

Bulan/ Month	Banyaknya Penumpang Dewasa/ Number of Passengers adult		
	Datang/ Arrivals	Berangkat/ Departures	Transit/ Transit
(1)	(2)	(3)	(4)
1. Januari	75.022	73.180	15.328
2. Februari	66.988	68.456	10.921
3. Maret	71.835	70.567	11.338
4. April	69.883	70.749	11.955
5. Mei	76.229	79.171	12.551
6. Juni	75.399	86.303	11.742
7. Juli	87.483	84.022	15.365
8. Agustus	82.585	81.786	13.593
9. September	86.005	78.389	11.546
10. Oktober	80.962	79.502	12.624
11. November	83.404	81.300	12.766
12. Desember	88.216	100.284	15.571

Sumber : Bandar Udara Sentani Jayapura
 Source : Sentani Airport

Tabel : 8.4.4 Jumlah arus Penumpang Anak yang Datang, Transit dan berangkat melalui Pelabuhan Udara Sentani Per-Bulan
Table Number travel of Passenger Child that Arrive, Transit and Depart in Sentani Airport by Month 2017

Bulan/ Month	Banyaknya Penumpang Anak/ Number of Passengers Child		
	Datang/ Arrivals	Berangkat/ Departures	Transit/ Transit
(1)	(2)	(3)	(4)
1. Januari	5.361	5.399	649
2. Februari	2.730	2.842	371
3. Maret	2.803	2.765	294
4. April	2.866	2.675	1.673
5. Mei	2.585	2.591	286
6. Juni	4.906	5.171	506
7. Juli	5.411	5.165	656
8. Agustus	3.019	3.016	381
9. September	3.188	2.447	277
10. Oktober	2.703	2.671	372
11. November	3.168	2.542	931
12. Desember	5.811	5.893	825

Tabel : 8.4.5 Jumlah arus Penumpang Bayi yang Datang, Transit dan berangkat melalui Pelabuhan Udara Sentani Per-Bulan
Table Number travel of Passenger Baby that Arrive, Transit and Depart in Sentani Airport by Month 2017

Bulan/ Month	Banyaknya Penumpang Bayi/ Number of Passengers Baby		
	Datang/ Arrivals	Berangkat/ Departures	Transit/ Transit
(1)	(2)	(3)	(4)
1. Januari	2.463	2.497	376
2. Februari	1.876	2.211	270
3. Maret	1.800	1.782	289
4. April	1.677	1.677	426
5. Mei	1.735	1.774	248
6. Juni	2.073	2.382	267
7. Juli	2.412	2.254	346
8. Agustus	2.034	2.038	338
9. September	2.172	1.948	264
10. Oktober	1.767	1.971	244
11. November	1.931	1.777	466
12. Desember	2.989	2.803	440

Tabel : 8.4.6 Jumlah Arus lalu Lintas Bagasi Pesawat Udara melalui Pelabuhan Udara Sentani Per-Bulan

Table *Number of Baggage which is Loaded and Unloaded in Sentani Airport by Month*
2017

Bulan/ Month	Banyaknya Bagasi (Kg)/ Number of Baggage	
	Bongkar/ Unloaded	Muat/ Load
(1)	(2)	(3)
1. Januari	800.615	967.409
2. Februari	597.049	775.359
3. Maret	641.896	736.091
4. April	814.786	858.856
5. Mei	707.242	846.280
6. Juni	766.248	993.246
7. Juli	993.552	1.065.716
8. Agustus	782.502	902.266
9. September	796.384	825.953
10. Oktober	762.306	906.765
11. November	753.216	860.198
12. Desember	984.430	1.156.113

Sumber : Bandar Udara Sentani Jayapura

Source : Sentani Airport

Tabel : 8.4.7 Jumlah Arus lalu Lintas Pos dan Paket yang Diangkut oleh Pesawat Udara melalui Pelabuhan Udara Sentani Per-Bulan
Table Number of Posted Mail and Package Transported by Aircraft in Sentani Airport by Month 2017

Bulan/ Month	Banyaknya Pos dan Paket (Kg)/ Number of Posted Mail and Package	
	Bongkar/ Unloaded	Muat/ Load
(1)	(2)	(3)
1. Januari	16.822	16.086
2. Februari	34.920	12.520
3. Maret	16.076	14.430
4. April	17.615	12.992
5. Mei	18.430	13.436
6. Juni	15.384	11.548
7. Juli	17.339	12.857
8. Agustus	16.932	13.120
9. September	15.462	12.120
10. Oktober	13.314	10.860
11. November	13.605	10.320
12. Desember	13.483	13.360

Sumber : Bandar Udara Sentani Jayapura
 Source : Sentani Airport

9

Pariwisata dan Akomodasi

Tourism and Accommodation

Terjadi Peningkatan Jumlah Pengunjung Wisatawan Nusantara dan Mancanegara

There is an increase in Number of Domestic Travelers and Foreign Tourists

2010


2016



Jumlah Biro Perjalanan Terdaftar

Number of Registered Travel Agents

24 Sentani + **1** Waibu + **1** Sentani Timur



BAB/Chapter IX

Pariwisata dan Akomodasi / *Tourism and Accommodation*

Terdapat 41 Objek Budaya dan Pariwisata di Kabupaten Jayapura.

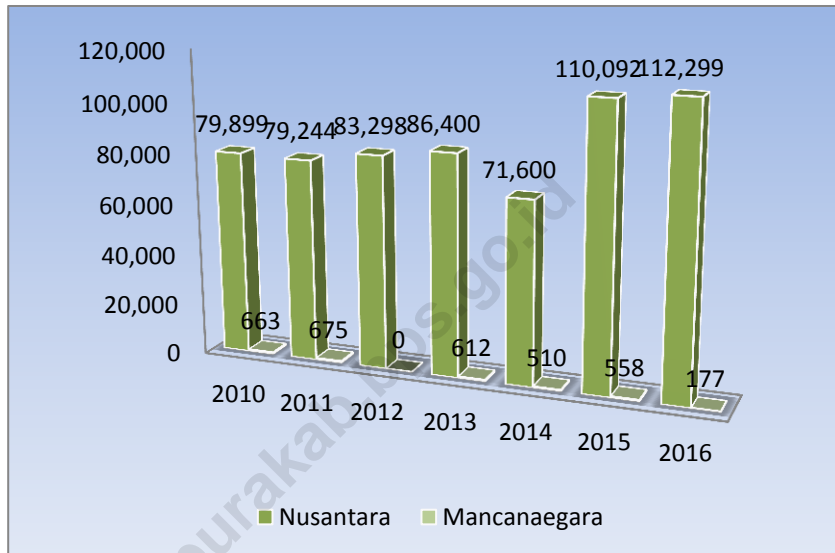
There are 41 Culture and Tourism Attractions in Jayapura Regency.

Jumlah wisatawan yang berkunjung ke Kabupaten Jayapura pada tahun 2016 sebanyak 112,476 orang. Dimana 177 diantaranya adalah wisatawan mancanegara.

The number of tourists visiting Jayapura in 2016 was 112,476 people. Where 177 of them are foreign tourists.

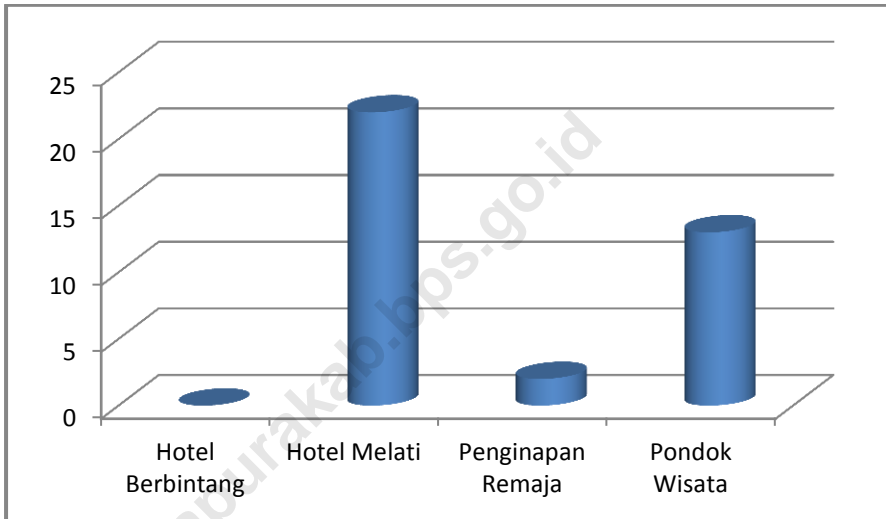
<https://jayapurakab.bps.go.id>

Gambar : 9.1 Jumlah Kunjungan Wisatawan Nusantara di Kabupaten Jayapura
Figure Number of Domestic Tourists in Jayapura Regency 2010-2016



Sumber : Dinas Kebudayaan dan Pariwisata Kabupaten Jayapura
Source: Department of Culture and Tourism of Jayapura Regency

Gambar : 9.2 Jumlah Akomodasi Penginapan Menurut Jenis di Kabupaten Jayapura
Number of Lodging Accommodations in Jayapura Regency 2016



Sumber : Dinas Kebudayaan dan Pariwisata Kabupaten Jayapura
Source: Department of Culture and Tourism of Jayapura Regency

Tabel : 9.1.1 Objek Budaya dan Pariwisata di Kabupaten Jayapura
 Table Culture and Tourism Attractions Jayapura Regency
 2016

No	Nama Tempat/ Placename	Lokasi/Location
(1)	(2)	(3)
1	Danau Sentani	Sentani, Sentani Timur, Ebungfau, Waibu
2	Danau Love/Telaga Love	Ebungfau
3	Lukisan Tradisional di atas kulit kayu	Sentani Timur (Asei Besar)
4	Kolam Pemancingan	Sentani (Dobonsolo)
5	Tugu Mac Arturt	Sentani (Sentani Kota)
6	Kali Suemba	Sentani (Hinekombe)
7	Telaga Busaring	Sentani (Hinekombe)
8	Air Terjun Pos 7	Sentani (Sereh)
9	Situs Megalitik Tutari	Waibu (Doyo Lama)
10	Telaga Ombe, Telaga Merah, Telaga Bakukang	Waibu (Doyo Lama)
11	Rumah Adat Suku Kaway	Waibu (Doyo Baru)
12	Peti Batu	Waibu (Kwadeware)
13	Pemandian Kali Damsari	Sentani Barat (Dosay)
14	Landasan Meriam Tentara Sekutu	Sentani Barat (Dosay)
15	Dmo Sre (Batu Berjalan), Dmo Gantung (Batu Gantung), Dmo Kiray (Batu Kiray), Dmo Dzert (Batu tempat penyimpanan harta budaya)	Sentani Barat (Maribu)
16	Tanki minyak Tentara Sekutu PD II	Depapre (Waiya)
17	Pantai Amay, Pantai Harlem	Depapre (Tablasupa)
18	Pantai Tablanusu, (berkerikil hitam), Telaga Air Tawar, Pantai Bitiyayo, Tugu Masuknya Injil	Depapre (Entiyebo)
19	Batu Sukun	Depapre (Yepase)
20	Pantai Sauwa	Depapre (Dormena)

Sumber : Dinas Kebudayaan dan Pariwisata Kabupaten Jayapura

Tabel : 9.1.1 Lanjutan / *Continued*
Table

No	Nama Tempat/ <i>Placename</i>	Lokasi/ <i>Location</i>
(1)	(2)	(3)
21	Tembikar dan Tanah liat bahan kapak batu	RaveniRara (Ormu Wari)
22	Pantai Bukisi	Yokari (Maruway)
23	Pantai Meukisi	Yokari (Meukisi)
24	Goa Marway (Goa Kalelawar)	Yokari (Maruway)
25	Goa Mamda	Kemtuk (Mamda)
26	Pusat Penyebaran Harta Budaya	Kemtuk Gresi (Pupehabu)
27	Tapak Kaki Wairam	Kemtuk Gresi (Pupehabu)
28	Fosil Sagu	Kemtuk Gresi (Bring)
29	Tugu Peringatan Masuknya Injil	Nimboran (Tabri)
30	Tugu Peringatan Pertanian	Nimboran (Tabri)
31	Tugu Monumen Jepang	Nimboran (Sarmai Krang)
32	Museum perubahan peradaban pertanian	Nimboran (Sarmai Krang)
33	Kawasan ekowisata minat khusus (burung endemic Papua)	Nimbokrang Nimbokrang
34	Pemandian Kali Biru	Nimbokrang (Berap)
35	Pantai Wesapan	Demta (MurisBesar)
36	Pantai Tarfia, Pantai Air Kecil	Demta (Kamdera)
37	Fosil Manusia Raksasa	Demta (Ambora)
38	Goa Osen	Kaureh (Lapua)
39	Air Terjun Penta	Airu (Naira)
40	Kali Andreas	Airu (Hulu Atas)

Sumber : Dinas Kebudayaan dan Pariwisata Kabupaten Jayapura
Source: *Department of Culture and Tourism of Jayapura Regency*

Tabel : 9.1.2 Jumlah Pengunjung Wisatawan Nusantara dan Mancanegara di Kabupaten Jayapura
Number of Domestic Travelers and Foreign Tourists in Jayapura Regency 2010 - 2016

Tahun/ Year	Jumlah Wisatawan/ Number of Travelers		
	Nusantara/ Domestic	Mancanegara/ Foreign Tourists	Jumlah/Total
(1)	(2)	(3)	(4)
2010	79,899	663	80,562
2011	79,244	675	79,919
2012	83,298	318	83,616
2013	86,400	612	87,012
2016	71,600	210	72,110
2015	110,092	558	110,650
2016	112,299	177	112,476
Jumlah/Total	662,832	3,512	616,345

Sumber : Dinas Kebudayaan dan Pariwisata Kabupaten Jayapura
 Source: Department of Culture and Tourism of Jayapura Regency

Tabel : 9.2.1 Hotel di Kabupaten Jayapura Beserta Klasifikasi dan Jumlah kamar
 Table *Names of Hotel in Jayapura Regency, It's Classification and Numbers of Room*
 2016

No	Nama Hotel/ Hotel Name	Klasifikasi/ Classification	Jumlah Kamar/ Number of Rooms
(1)	(2)	(3)	(4)
1	Sentani Garden (Sentani Indah Hotel)	Bintang	100
2	Hotel surya	Non Bintang	9
3	Hotel Flamboyan	Non Bintang	23
4	Hotel Pelangi	Non Bintang	17
5	Hotel Semeru Amaron	Non Bintang	20
6	Hotel Mansapurani	Non Bintang	22
7	Hotel Ratna Manunggal	Non Bintang	33
8	Hotel Minang Jaya	Non Bintang	18
9	Hotel Jaguar	Non Bintang	7
10	Hotel Rasen	Non Bintang	58
11	Hotel Ratna Indah	Non Bintang	33
12	Hotel Tahara	Non Bintang	25
13	Hotel Sentani Raya	Non Bintang	40
14	Hotel Surya Jaya	Non Bintang	15
15	Hotel Metta Star	Non Bintang	21
16	Hotel Renggali	Non Bintang	25

Sumber : BPS Kabupaten Jayapura
 Source : BPS Jayapura Regency

Tabel : 9.2.1 Lanjutan/ *Continued*
Table

No	Nama Hotel/ <i>Hotel Name</i>	Klasifikasi/ <i>Classification</i>	Jumlah Kamar/ <i>Number of Rooms</i>
(1)	(2)	(3)	(4)
17	Hotel Sinar	Non Bintang	18
18	Hotel Citra Buana	Non Bintang	24
19	Hotel Traveler	Non Bintang	120
20	Hotel Kemiri Raya	Non Bintang	10
21	Hotel J" FIVE "	Non Bintang	9
22	Hotel Berkat	Non Bintang	41
23	Hotel Endit	Non Bintang	4
24	Hotel Merbau	Non Bintang	20

Sumber : BPS Kabupaten Jayapura
Source : *BPS Jayapura Regency*

Tabel : 9.2.2 Jumlah Akomodasi Penginapan Menurut Jenis di Kabupaten Jayapura
 Table Number of Lodging Accommodations by Type in Jayapura Regency 2016

No	Distrik/ District	Jumlah Akomodasi Penginapan/ Number of Lodging Accommodatios				
		Hotel Berbintang	Hotel Melati/ Losmen/ Penginapan	Penginapan Remaja	Pondok Wisata	Lainnya
(1)	(2)	(3)	(4)	(5)	(6)	(7)
1	Kaureh	-	-	-	-	-
2	Airu	-	-	-	-	-
3	Yapsi	-	-	-	-	-
4	Kemtuk	-	-	-	-	-
5	Kemtuk Gresi	-	-	-	-	-
6	Gresi Selatan	-	-	-	-	-
7	Nimboran	-	-	-	-	-
8	Namblong	-	-	-	-	-
9	Nimbokrang	-	-	-	-	-
10	Unurum Guay	-	-	-	-	-
11	Demta	-	-	-	-	-
12	Yokari	-	-	-	12	-
13	Depapre	-	-	-	11	-
14	RaveniRara	-	-	-	-	-
15	Sentani Barat	-	-	-	-	-
16	Waibu	-	-	-	-	-
17	Sentani	-	21	-	-	-
18	Ebungfau	-	-	-	-	-
19	Sentani Timur	-	1	-	1	-
Jumlah		-	22	-	13	-

Sumber : Dinas Kebudayaan dan Pariwisata Kabupaten Jayapura

Source : Department of Culture and Tourism of Jayapura Regency

Tabel : 9.2.3 Jumlah Restoran, Rumah Makan, Warung Makan, dan Kantin yang Terdaftar di Kabupaten Jayapura
Table Number of Elite Restaurants, Restaurants, Food Stalls, and Canteen Listed in Jayapura Regency 2016

No	Distrik/ District	Jumlah/ Number of			
		Restoran/ Elite Restaurants	Rumah Makan/ Restaurants	Warung Makan/ Food Stalls	Kantin/ Café/ Canteen
(1)	(2)	(3)	(4)	(5)	
1	Kaureh	-	-	-	-
2	Airu	-	-	-	-
3	Yapsi	-	-	-	-
4	Kemtuk	-	-	-	-
5	Kemtuk Gresi	-	-	-	-
6	Gresi Selatan	-	-	-	-
7	Nimboran	-	1	5	-
8	Namblong	-	-	-	-
9	Nimbokrang	-	-	12	-
10	Unurum Guay	-	-	-	-
11	Demta	-	-	-	-
12	Yokari	-	-	-	-
13	Depapre	-	-	1	-
14	RaveniRara	-	-	-	-
15	Sentani Barat	-	-	-	-
16	Waibu	-	5	1	-
17	Sentani	1	51	32	7
18	Ebungfau	-	-	-	-
19	Sentani Timur	3	-	-	1
Jumlah/Total		4	57	52	7

Sumber : Dinas Kebudayaan dan Pariwisata Kabupaten Jayapura
 Source : Department of Culture and Tourism of Jayapura Regency

Tabel : 9.2.4 Jumlah Panti Pijat dan Biro Perjalanan Terdaftar di Kabupaten Jayapura
Table Number of Massage Parlors and Registered Travel Agents in Jayapura Regency 2016

No	Distrik/ District	Jumlah/ Number of	
		Panti Pijat/ Massage Parlors	Biro Perjalanan/ Travel Agents
(1)	(2)	(3)	(4)
1	Kaureh	-	-
2	Airu	-	-
3	Yapsi	-	-
4	Kemtuk	-	-
5	Kemtuk Gresi	-	-
6	Gresi Selatan	-	-
7	Nimboran	-	-
8	Namblong	-	-
9	Nimbokrang	-	-
10	Unurum Guay	-	-
11	Demta	-	-
12	Yokari	-	-
13	Depapre	-	-
14	RaveniRara	-	-
15	Sentani Barat	-	-
16	Waibu	-	1
17	Sentani	4	24
18	Ebungfau	-	-
19	Sentani Timur	-	1
Jumlah/Total		4	26

Sumber : Dinas Kebudayaan dan Pariwisata Kabupaten Jayapura
 Source: Department of Culture and Tourism of Jayapura Regency


Produk Domestik Regional Bruto Tahun 2017 (Harga Berlaku)

Gross Domestic Regional Product 2017 (at Current Price)



Anggaran Pendapatan dan Belanja Daerah

Revenue and Expenditure Budgeting



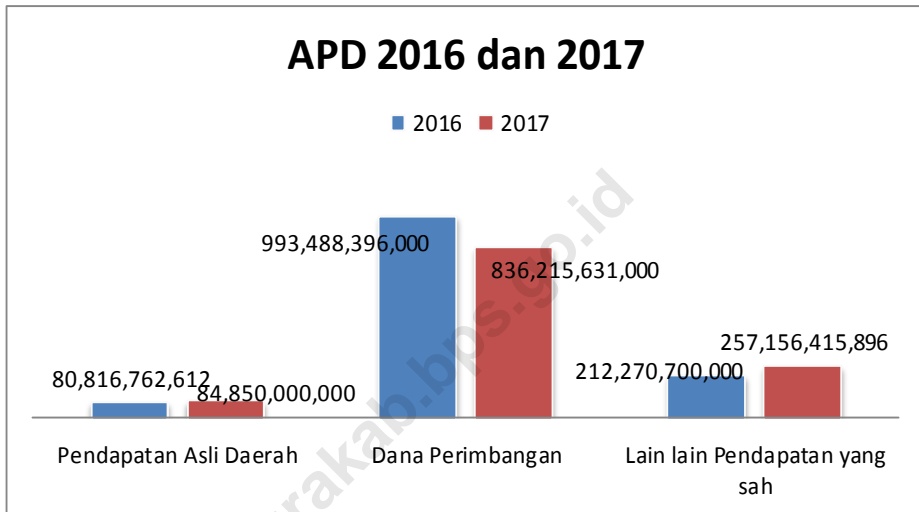
BAB/Chapter X

Ekonomi dan Keuangan / *Economic and Finance*

Produk Domestik Regional Bruto (PDRB) atas dasar harga berlaku Kabupaten Jayapura pada tahun 2017 sebesar 12.844,44 juta rupiah dibandingkan dengan tahun 2016 sebesar 11,509,539.73 juta rupiah, sedangkan untuk PDRB atas dasar harga konstan sebesar 8.649,56 juta rupiah meningkat dari tahun 2016 yang nilainya 8,081,347.7 juta rupiah.

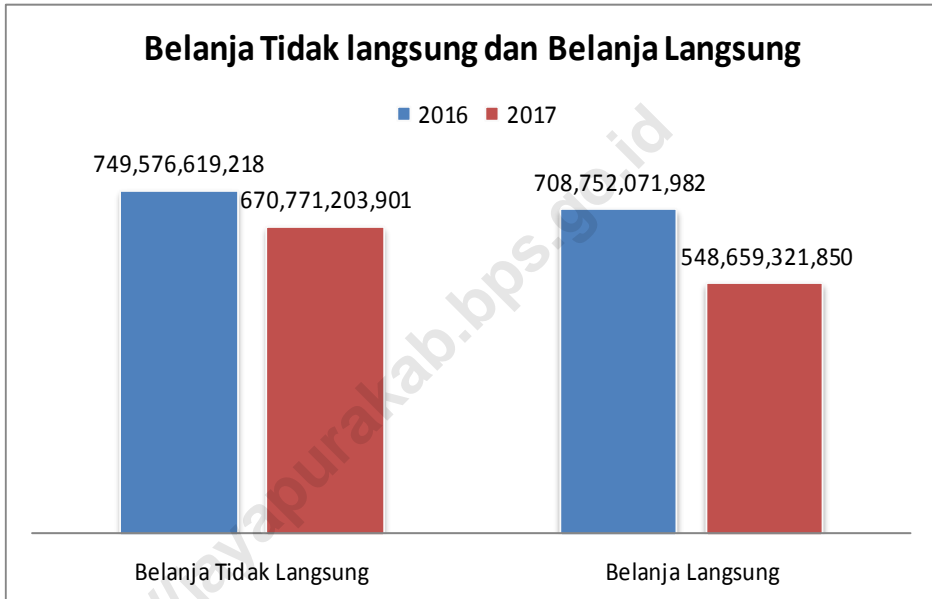
Gross Domestic Regional Product (GDRP) of Jayapura Regency in 2017 is 12.844,44 million rupiahs, it is increase from 11,509,539.73 million rupiahs in 2016 for GDRP at current price, meanwhile GDRP at constant price also increase to 8.649,56 million rupiahs from the 2016 value 8,081,347.7 millions rupiahs.

Gambar : 10.1 Anggaran Pendapatan Daerah Kabupaten Jayapura
 Jayapura Regency's Revenue Budgeting
 2016-2017



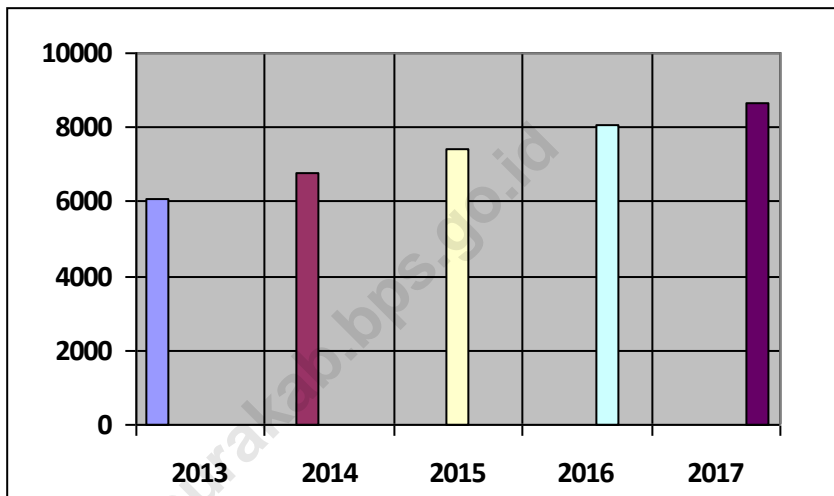
Sumber :Bagian Administrasi Keuangan Sekretaris Daerah Kabupaten Jayapura
 Source : *Financial Administration Regional Secretary of Jayapura regency*

Gambar : 10.2 Anggaran Belanja Daerah Kabupaten Jayapura
 Figure Jayapura Regency's Expenditure Budgeting 2015-2016



Sumber : Bagian Administrasi Keuangan Sekretaris Daerah Kabupaten Jayapura
 Source : Financial Administration Regional Secretary of Jayapura regency

Gambar : 10.3 Produk Domestik Regional Bruto kabupaten Jayapura Atas Dasar Harga Konstan 2010
 Figure *GDRP of Jayapura Regency at 2000 Constant Price 2013-2017 (000,000 Rp)*



Sumber : BPS Kabupaten Jayapura
 Source: *Jayapura Regency Statistics*

Tabel : 10.1.1 Anggaran Pendapatan dan Belanja Daerah Kabupaten Jayapura
 Table Jayapura Regency's Revenue and Expenditure Budgeting
 2015-2016

No	Uraian/Statement	Jumlah/Budget	
		2016	2017
(1)	(2)	(3)	(4)
1	Pendapatan/Revenue		
	Pendapatan Asli Daerah	80.816.762.612	84.850.000.000
	Dana Perimbangan	993.488.396.000	836.215.631.000
	Lain-lain Pendapatan yang Sah	212.270.700.000	257.156.415.896
	Total Pendapatan	1.390.385.344.612	1.178.222.046.896
2	Belanja/Expenditure		
	Belanja Tidak Langsung	749.567.619.218	670.771.203.901
	Belanja Langsung	708.752.071.982	548.659.321.850
	Total belanja	1.458.319.691.200	1.219.430.525.751

Sumber :Bagian Administrasi Keuangan Sekretaris Daerah Kabupaten Jayapura
 Source : *Financial Administration Regional Secretary of Jayapura regency*

Tabel : 10.2.1 Posisi Simpanan Masyarakat Rupiah dan Valuta Asing Bank Umum dan BPR di Kabupaten Jayapura
 Table *Outstanding of Private Deposit in Rupiah and Foreign Currency Of Commercial and Rural Bank In Jayapura Regency Tahun 2013-2017 (000.000 Rp)*

No	Jenis Simpanan/ Type of Deposit	2013	2014	2015	2016	2017
(1)	(2)	(3)	(4)	(5)	(6)	(7)
1	Giro/ Demand Deposit	188,268	358,287	527,185	352,478	281,109
2	Simpanan Berjangka/ Time Deposit	442,671	403,998	535,431	522,003	539,989
3	Tabungan/ Saving Deposit	1,068,001	1,300,572	1,478,091	1,584,971	1,645,960
Jumlah/Total		1,698,940	2,062,857	2,540,711	2,459,453	2.459.453

Sumber : Bank Indonesia Jayapura, Statistik Ekonomi Keuangan Daerah Maret 2017
 Source : Bank of Indonesia, Regional Economic Financial Statistics March 2017

Tabel : 10.2.2 Posisi Pinjaman Rupiah yang Diberikan Bank Umum dan BPR di Kabupaten Jayapura
Table Outstanding of Loans in Rupiah Of Commercial and Rural Bank In Jayapura Regency Tahun 2013-2017 (000.000 Rp)

No	Jenis Penggunaan/ Type of Loans	2013	2014	2015	2016	2017
(1)	(2)	(3)	(4)	(5)	(6)	(7)
1	Modal Kerja/ Working Capital	536,452	621,427	899,613	837,817	944.100
2	Investasi/ Investment	443,211	525,146	367,357	588,765	625.257
3	Konsumsi/ Consumption	886,392	939,776	1.047,483	1,202,236	1.416.977
Jumlah/Total		1.866.054	2.086.349	2,314,454	2,628,818	2.986.333

Sumber : Bank Indonesia Jayapura, Statistik Ekonomi Keuangan Daerah Maret 2017

Source : Bank of Indonesia, Regional Economic Financial Statistics March 2017

Tabel : 10.2.3 Posisi Kredit Usaha Mikro, Kecil dan Menengah Yang Diberikan Bank Umum di Kabupaten Jayapura
 Table *Outstanding of Micro, Small and Medium Business Loans Of Commercial Banks In Jayapura Regency Tahun 2013-2017 (000.000 Rp)*

No	Plafond Kredit/ Credit Ceiling	2013	2014	2015	2016	2017
(1)	(2)	(3)	(4)	(5)	(6)	(7)
1	Mikro (sd Rp 50 juta)/ Micro (up to Rp 50 million)	204,540	332,253	384,590	478,403	597.502
2	Kecil (>Rp 50 juta – Rp 500 juta)/ Small (>Rp 50 million – Rp 500 million)	301,757	276,380	351,549	400,557	472.545
3	Menengah (>Rp 50 juta – Rp 5 miliar)/ Medium (>Rp 50 million – Rp 5 billion)	122,848	224,182	279,144	414,756	359.491
Jumlah/Total		629,145	832,815	1,015,283	1,293,716	1.429.537

Sumber : Bank Indonesia Jayapura, Statistik Ekonomi Keuangan Daerah Maret 2017
 Source : Bank of Indonesia, Regional Economic Financial Statistics March 2017

Tabel 10.3.1 Produk Domestik Regional Bruto Kabupaten Jayapura Atas Dasar Harga Berlaku Menurut Lapangan Usaha (Miliar Rupiah), 2013–2017
Table 10.3.1 Gross Regional Domestic Product of Kabupaten Jayapura at Current Market Prices by Industry (Million Rupiah), 2013–2017

Kategori/ Category	Lapangan Usaha/ Industry	2013	2014	2015	2016	2017
(1)	(2)	(3)	(4)	(5)	(6)	(7)
A	Pertanian, Kehutanan, dan Perikanan/ <i>Agriculture, Forestry & Fishing</i>	1.686,1	2.026,3	2.399,3	2.559,5	2.701,0
B	Pertambangan dan Penggalian/ <i>Mining & Quarrying</i>	169,30	162,52	167,88	177,16	184,47
C	Industri Pengolahan/ <i>Manufacturing</i>	375,92	439,89	471,59	526,71	582,75
D	Pengadaan Listrik dan Gas/ <i>Electricity & Gas</i>	2,013	2,367	3,099	4,367	5,125
E	Pengadaan Air, Pengelolaan Sampah, Limbah dan Daur Ulang/ <i>Water supply, Sewerage, Waste Management & Remediation Activities</i>	13,200	14,771	16,209	17,834	19,321
F	Konstruksi/ <i>Construction</i>	746,41	1.023,15	1.347,16	1.644,0	1.869,65
G	Perdagangan Besar dan Eceran; Reparasi Mobil dan Sepeda Motor/ <i>Wholesale & Retail Trade; Repair of Motor Vehicles & Motorcycles</i>	902,59	1.040,78	1.207,43	1.377,39	1.520,21
H	Transportasi dan Pergudangan/ <i>Transportation & Storage</i>	1.212,36	1.466,58	1.739,10	2.187,02	2.581,63
I	Penyediaan Akomodasi dan Makan Minum/ <i>Accommodation & food Service Activities</i>	94,12	115,94	140,98	162,66	183,17
J	Informasi dan Komunikasi/ <i>Information & Communication</i>	341,66	405,15	479,50	552,51	625,31
K	Jasa Keuangan dan Asuransi/ <i>Financial & Insurance Activities</i>	101,97	124,79	138,98	156,98	169,36
L	Real Estat/ <i>Real Estate Activities</i>	338,21	378,76	436,10	509,29	566,90
M,N	Jasa Perusahaan/ <i>Business Activities</i>	120,31	148,06	175,33	211,90	242,55
O	Administrasi Pemerintahan, Pertahanan dan Jaminan Sosial Wajib/ <i>Public Administration & Defence; Compulsory Social Security</i>	576,99	698,42	803,06	911,06	1.026,54

Kategori/ Category	Lapangan Usaha/ Industry	2013	2014	2015	2016	2017
(1)	(2)	(3)	(4)	(5)	(6)	(7)
P	Jasa Pendidikan/ <i>Education</i>	140,01	155,29	168,67	190,98	210,93
Q	Jasa Kesehatan dan Kegiatan Sosial/ <i>Human Health and Social Work Activities</i>	106,41	121,92	140,99	163,03	180,38
R,S,T,U	Jasa lainnya/ <i>Other Service Activities</i>	113,37	125,44	141,37	158,27	175,03
Produk Domestik Regional Bruto/<i>Gross Regional Domestic Product</i>		7.041,10	8.450,27	9.976,82	11.510,81	12.844,44

Tabel 10.3.2 Produk Domestik Regional Bruto Kabupaten Jayapura Atas Dasar Harga Konstan 2010 Menurut Lapangan Usaha (Miliar Rupiah), 2013–2017
 Table 10.3.2 Gross Regional Domestic Product of Jayapura Regency at 2010 Constant Market Prices by Industry (Million Rupiah), 2013–2017

Kategori/ Category	Lapangan Usaha/ Industry	2013	2014	2015	2016	2017
(1)	(2)	(3)	(4)	(5)	(6)	(7)
A	Pertanian, Kehutanan, dan Perikanan/ <i>Agriculture, Forestry & Fishing</i>	1.487,83	1.655,60	1.807,38	1.840,34	1.918,38
B	Pertambangan dan Penggalian/ <i>Mining & Quarrying</i>	173,84	175,03	176,95	177,35	178,87
C	Industri Pengolahan/ <i>Manufacturing</i>	334,95	365,05	380,11	402,54	425,05
D	Pengadaan Listrik dan Gas/ <i>Electricity & Gas</i>	2,41	2,68	2,69	3,18	3,32
E	Pengadaan Air, Pengelolaan Sampah, Limbah dan Daur Ulang/ <i>Water supply, Sewerage, Waste Management & Remediation Activities</i>	12,18	13,22	14,15	15,01	15,63
F	Konstruksi/ <i>Construction</i>	650,01	772,39	944,44	1.089,33	1.196,45
G	Perdagangan Besar dan Eceran; Reparasi Mobil dan Sepeda Motor/ <i>Wholesale & Retail Trade; Repair of Motor Vehicles & Motorcycles</i>	828,65	889,70	950,92	1.017,72	1.074,03
H	Transportasi dan Pergudangan/ <i>Transportation & Storage</i>	875,25	963,88	1.066,63	1.234,77	1.367,87
I	Penyediaan Akomodasi dan Makan Minum/ <i>Accommodation & food Service Activities</i>	77,79	88,61	100,66	110,24	118,54

Kategori/ Category	Lapangan Usaha/ Industry	2013	2014	2015	2016	2017
(1)	(2)	(3)	(4)	(5)	(6)	(7)
J	Informasi dan Komunikasi/ <i>Information & Communication</i>	334,57	371,25	405,21	441,90	476,91
K	Jasa Keuangan dan Asuransi/ <i>Financial & Insurance Activities</i>	83,40	97,51	103,41	112,81	117,05
L	Real Estat/ <i>Real Estate Activities</i>	289,95	314,08	340,40	374,22	398,40
M,N	Jasa Perusahaan/ <i>Business Activities</i>	109,06	130,30	150,27	172,90	188,95
O	Administrasi Pemerintahan, Pertahanan dan Jaminan Sosial Wajib/ <i>Public Administration & Defence; Compulsory Social Security</i>	488,33	563,05	604,03	658,13	710,08
P	Jasa Pendidikan/ <i>Education</i>	135,62	148,52	159,26	173,18	184,31
Q	Jasa Kesehatan dan Kegiatan Sosial/ <i>Human Health and Social Work Activities</i>	96,01	104,76	113,82	123,94	131,96
R,S,T,U	Jasa lainnya/ <i>Other Service Activities</i>	106,26	116,31	125,17	134,57	143,68
Produk Domestik Regional Bruto/ <i>Gross Regional Domestic Product</i>		6.086,19	6.772,03	7.445,58	8.081,68	8.649,56

Tabel 10.3.3 Distribusi Persentase Produk Domestik Regional Bruto Kabupaten Jayapura Atas Dasar Harga Berlaku Menurut Lapangan Usaha (Persen), 2013–2017
 Table 10.3.3 Percentage Distribution of Gross Regional Domestic Product of Jayapura Regency Province at Current Market Prices by Industry (Percent), 2013–2017

Kategori/ Category	Lapangan Usaha/ Industry	2013	2014	2015	2016	2017
(1)	(2)	(3)	(4)	(5)	(6)	(7)
A	Pertanian, Kehutanan, dan Perikanan/ <i>Agriculture, Forestry & Fishing</i>	23,95	23,98	24,05	22,24	21,03
B	Pertambangan dan Penggalian/ <i>Mining & Quarrying</i>	2,40	1,92	1,68	1,54	1,44
C	Industri Pengolahan/ <i>Manufacturing</i>	5,34	5,21	4,73	4,58	4,54
D	Pengadaan Listrik dan Gas/ <i>Electricity & Gas</i>	0,03	0,03	0,03	0,04	0,04
E	Pengadaan Air, Pengelolaan Sampah, Limbah dan Daur Ulang/ <i>Water supply, Sewerage, Waste Management & Remediation Activities</i>	0,19	0,17	0,16	0,15	0,15

Kategori/ Category	Lapangan Usaha/ Industry	2013	2014	2015	2016	2017
(1)	(2)	(3)	(4)	(5)	(6)	(7)
F	Konstruksi/ <i>Construction</i>	10,60	12,11	13,50	14,28	14,56
G	Perdagangan Besar dan Eceran; Reparasi Mobil dan Sepeda Motor/ <i>Wholesale & Retail Trade; Repair of Motor Vehicles & Motorcycles</i>	12,82	12,32	12,10	11,97	11,84
H	Transportasi dan Pergudangan/ <i>Transportation & Storage</i>	17,22	17,36	17,43	19,00	20,10
I	Penyediaan Akomodasi dan Makan Minum/ <i>Accommodation & food Service Activities</i>	1,34	1,37	1,41	1,41	1,43
J	Informasi dan Komunikasi/ <i>Information & Communication</i>	4,85	4,79	4,81	4,80	4,87
K	Jasa Keuangan dan Asuransi/ <i>Financial & Insurance Activities</i>	1,45	1,48	1,39	1,36	1,32
L	Real Estat/ <i>Real Estate Activities</i>	4,80	4,48	4,37	4,42	4,41
M,N	Jasa Perusahaan/ <i>Bussiness Activities</i>	1,71	1,75	1,76	1,84	1,89
O	Administrasi Pemerintahan, Pertahanan dan Jaminan Sosial Wajib/ <i>Public Administration & Defence; Compulsory Social Security</i>	8,19	8,27	8,05	7,91	7,99
P	Jasa Pendidikan/ <i>Education</i>	1,99	1,84	1,69	1,66	1,64
Q	Jasa Kesehatan dan Kegiatan Sosial/ <i>Human Health and Social Work Activities</i>	1,51	1,44	1,41	1,42	1,40
R,S,T,U	Jasa lainnya/ <i>Other Service Activities</i>	1,61	1,48	1,42	1,38	1,36
Produk Domestik Regional Bruto/<i>Gross Regional Domestic Product</i>		100,00	100,00	100,00	100,00	100,00

Tabel 10.3.4 Laju Pertumbuhan Produk Domestik Regional Bruto Kabupaten Jayapura Atas Dasar Harga Konstan 2010 Menurut Lapangan Usaha (Persen), 2013-2017
Table 10.3.4 Growth Rate of Gross Regional Domestic Product of Jayapura Regency at 2010 Constant Market Prices by Industry (Percent), 2013-2017

Kategori/ Category	Lapangan Usaha/ Industry	2013	2014	2015	2016	2017
(1)	(2)	(3)	(4)	(5)	(6)	(7)
A	Pertanian, Kehutanan, dan Perikanan/ <i>Agriculture, Forestry & Fishing</i>	8,27	11,28	9,17	1,82	4,24
B	Pertambangan dan Penggalian/ <i>Mining & Quarrying</i>	0,23	0,69	1,10	0,22	0,86
C	Industri Pengolahan/ <i>Manufacturing</i>	1,84	8,99	4,12	5,90	5,59
D	Pengadaan Listrik dan Gas/ <i>Electricity & Gas</i>	7,39	11,42	0,20	18,44	4,32
E	Pengadaan Air, Pengelolaan Sampah, Limbah dan Daur Ulang/ <i>Water supply, Sewerage, Waste Management & Remediation Activities</i>	8,75	8,59	7,04	6,08	4,09
F	Konstruksi/ <i>Construction</i>	18,84	18,83	22,28	15,34	9,83
G	Perdagangan Besar dan Eceran; Reparasi Mobil dan Sepeda Motor/ <i>Wholesale & Retail Trade; Repair of Motor Vehicles & Motorcycles</i>	9,02	7,37	6,88	6,97	5,59
H	Transportasi dan Pergudangan/ <i>Transportation & Storage</i>	12,44	10,13	10,66	15,76	10,78
I	Penyediaan Akomodasi dan Makan Minum/ <i>Accommodation & food Service Activities</i>	14,77	13,90	13,60	9,52	7,52
J	Informasi dan Komunikasi/ <i>Information & Communication</i>	12,46	10,96	9,15	9,05	7,92
K	Jasa Keuangan dan Asuransi/ <i>Financial & Insurance Activities</i>	15,61	16,91	6,06	9,09	3,76
L	Real Estat/ <i>Real Estate Activities</i>	15,05	8,32	8,38	9,94	6,46
M,N	Jasa Perusahaan/ <i>Business Activities</i>	16,68	19,48	15,32	15,06	9,28
O	Administrasi Pemerintahan, Pertahanan dan Jaminan Sosial Wajib/ <i>Public Administration & Defence; Compulsory Social Security</i>	4,86	15,30	7,28	8,96	7,89
P	Jasa Pendidikan/ <i>Education</i>	17,01	9,51	7,23	8,74	6,43
Q	Jasa Kesehatan dan Kegiatan Sosial/ <i>Human Health and Social Work Activities</i>	9,27	9,12	8,64	8,89	6,47
R,S,T,U	Jasa lainnya/ <i>Other Service Activities</i>	11,94	9,45	7,62	7,51	6,77
Produk Domestik Regional Bruto/<i>Gross Regional Domestic Product</i>		10,20	11,27	9,95	8,54	7,03

Tabel 10.3.5. Indeks Harga Implisit Produk Domestik Regional Bruto Kabupaten Jayapura Menurut Lapangan Usaha, 2013–2017

Table 10.3.5. *Implicit Price Index of Gross Regional Domestic Product of Jayapura Regency by industry, 2013–2017*

Kategori/ Category	Lapangan Usaha/ Industry	2013	2014	2015	2016	2017
(1)	(2)	(3)	(4)	(5)	(6)	(7)
A	Pertanian, Kehutanan, dan Perikanan/ <i>Agriculture, Forestry & Fishing</i>	113,33	122,40	132,75	139,08	140,80
B	Pertambangan dan Penggalian/ <i>Mining & Quarrying</i>	97,39	92,85	94,88	99,90	103,13
C	Industri Pengolahan/ <i>Manufacturing</i>	112,23	120,50	124,07	130,84	137,10
D	Pengadaan Listrik dan Gas/ <i>Electricity & Gas</i>	83,48	88,11	115,14	136,98	154,11
E	Pengadaan Air, Pengelolaan Sampah, Limbah dan Daur Ulang/ <i>Water supply, Sewerage, Waste Management & Remediation Activities</i>	108,38	111,68	114,49	118,74	123,59
F	Konstruksi/ <i>Construction</i>	114,83	132,47	142,64	150,92	156,27
G	Perdagangan Besar dan Eceran; Reparasi Mobil dan Sepeda Motor/ <i>Wholesale & Retail Trade; Repair of Motor Vehicles & Motorcycles</i>	108,92	116,98	126,98	135,41	141,54
H	Transportasi dan Pergudangan/ <i>Transportation & Storage</i>	138,52	152,15	163,05	177,12	188,73
I	Penyediaan Akomodasi dan Makan Minum/ <i>Accommodation & food Service Activities</i>	120,98	130,84	140,05	147,54	154,52
J	Informasi dan Komunikasi/ <i>Information & Communication</i>	102,12	109,13	118,33	125,03	131,12
K	Jasa Keuangan dan Asuransi/ <i>Financial & Insurance Activities</i>	122,26	127,98	134,39	139,15	144,69
L	Real Estat/ <i>Real Estate Activities</i>	116,64	120,59	128,11	136,09	142,29
M,N	Jasa Perusahaan/ <i>Bussiness Activities</i>	110,32	113,62	116,68	122,55	128,37

EKONOMI DAN KEUANGAN

Kategori/ Category	Lapangan Usaha/ Industry	2013	2014	2015	2016	2017
(1)	(2)	(3)	(4)	(5)	(6)	(7)
O	Administrasi Pemerintahan, Pertahanan dan Jaminan Sosial Wajib/ <i>Public Administration & Defence; Compulsory Social Security</i>	118,15	124,04	132,95	138,43	144,57
P	Jasa Pendidikan/ <i>Education</i>	103,24	104,55	105,90	110,28	114,44
Q	Jasa Kesehatan dan Kegiatan Sosial/ <i>Human Health and Social Work Activities</i>	110,84	116,38	123,87	131,54	136,69
R,S,T,U	Jasa lainnya/ <i>Other Service Activities</i>	106,69	107,85	112,94	117,61	121,82
Produk Domestik Regional Bruto/ <i>Gross Regional Domestic Product</i>		115,69	124,78	134,00	142,43	148,50

Tabel 10.3.6. Laju Pertumbuhan Indeks Harga Implisit Produk Domestik Regional Bruto Kabupaten Jayapura Menurut Lapangan Usaha (Persen), 2013–2017

Table 10.3.6. Growth Rate of Implicit Price Index of Gross Regional Domestic Product of Jayapura Regency by industry (Percent) 2013–2017

Kategori/ Category	Lapangan Usaha/ Industry	2013	2014	2015	2016	2017
(1)	(2)	(3)	(4)	(5)	(6)	(7)
A	Pertanian, Kehutanan, dan Perikanan/ <i>Agriculture, Forestry & Fishing</i>	2,79	8,00	8,46	4,77	1,24
B	Pertambangan dan Penggalian/ <i>Mining & Quarrying</i>	-3,69	-4,66	2,18	5,29	3,24
C	Industri Pengolahan/ <i>Manufacturing</i>	1,48	7,37	2,96	5,46	4,78
D	Pengadaan Listrik dan Gas/ <i>Electricity & Gas</i>	-14,84	5,56	30,67	18,97	12,50
E	Pengadaan Air, Pengelolaan Sampah, Limbah dan Daur Ulang/ <i>Water supply, Sewerage, Waste Management & Remediation Activities</i>	4,08	3,04	2,52	3,72	4,08
F	Konstruksi/ <i>Construction</i>	0,57	15,36	7,68	5,81	3,54
G	Perdagangan Besar dan Eceran; Reparasi Mobil dan Sepeda Motor/ <i>Wholesale & Retail Trade; Repair of Motor Vehicles & Motorcycles</i>	9,99	7,40	8,54	6,65	4,53
H	Transportasi dan Pergudangan/ <i>Transportation & Storage</i>	16,46	9,85	7,16	8,63	6,56
I	Penyediaan Akomodasi dan Makan Minum/ <i>Accommodation & food Service Activities</i>	7,14	8,15	7,04	5,35	4,73
J	Informasi dan Komunikasi/ <i>Information & Communication</i>	-3,91	6,87	8,43	5,66	4,87
K	Jasa Keuangan dan Asuransi/ <i>Financial & Insurance Activities</i>	4,39	4,67	5,01	3,54	3,98
L	Real Estat/ <i>Real Estate Activities</i>	1,31	3,39	6,24	6,23	4,56
M,N	Jasa Perusahaan/ <i>Business Activities</i>	0,52	3,00	2,69	5,03	4,75
O	Administrasi Pemerintahan, Pertahanan dan Jaminan Sosial Wajib/ <i>Public Administration & Defence; Compulsory Social Security</i>	7,03	4,98	7,18	4,12	4,43
P	Jasa Pendidikan/ <i>Education</i>	0,02	1,27	1,29	4,13	3,78
Q	Jasa Kesehatan dan Kegiatan Sosial/ <i>Human Health and Social Work Activities</i>	3,68	5,00	6,44	6,19	3,92
R,S,T,U	Jasa lainnya/ <i>Other Service Activities</i>	2,25	1,09	4,72	4,13	3,58
Produk Domestik Regional Bruto/ <i>Gross Regional Domestic Product</i>		5,30	7,86	7,38	6,29	4,26

Tabel 10.4.1
 Table Average Expenditure Per Capita Per Month by Expenditure Class and Commodity Group in Jayapura Regency (rupiahs), 2017

Pengeluaran Rata-rata Perkapita Sebulan Menurut Golongan Pengeluaran dan Kelompok Barang di Kabupaten Jayapura (rupiah), 2017

Golongan Pengeluaran <i>Expenditure Class</i>	Kelompok Barang/ <i>Commodity Group</i>		
	Makanan/ <i>Food</i>	Bukan Makanan <i>Non Food</i>	Jumlah <i>Total</i>
(1)	(2)	(3)	(4)
kurang dari 150.000	.	.	.
150.000-199.999	.	.	.
200.000-299.999	146,734	113,233	259,968
300.000-499.999	255,999	146,733	402,732
500.000-749.999	392,600	209,092	601,692
750.000-999.999	547,601	330,695	878,296
1.000.000 -1.499.999	768,392	471,868	1,240,260
1.500.000 keatas	1,151,650	967,059	2,118,709
Jumlah/Total	3 262 977	2 238 679	5 501 657

Sumber: Survei Sosial Ekonomi Nasional 2017, BPS

Source: Survei Sosial Ekonomi Nasional 2017, BPS

Tabel 10.4.2 Pengeluaran Rata-rata Perkapita Sebulan Menurut Kelompok Makanan di Kabupaten Jayapura (rupiah), 2017
Table 10.4.2 Average Expenditure Per Capita Per Month by Food Group in Jayapura Regency (rupiahs), 2017

Kelompok Makanan <i>Food Group</i>	Pengeluaran Rata-rata Perkapita Sebulan/ <i>Average Expenditure Per Capita Per Month</i>
(1)	(2)
Padi-padian/ <i>Cereals</i>	63,744
Umbi-umbian/ <i>Tubers</i>	39,241
Ikan/ <i>Fish</i>	94,962
Daging/ <i>Meat</i>	35,522
Telur dan susu/ <i>Eggs and milk</i>	31,819
Sayur-sayuran/ <i>Vegetables</i>	69,739
Kacang-kacangan/ <i>Legumes</i>	12,404
Buah-buahan/ <i>Fruits</i>	25,744
Minyak dan lemak/ <i>Oil and fats</i>	17,679
Bahan minuman/ <i>Beverage stuffs</i>	23,609
Bumbu-bumbuan/ <i>Spices</i>	16,073
Konsumsi lainnya/ <i>Miscellaneous food items</i>	10,384
Makanan dan minuman jadi <i>Prepared food and beverages</i>	135,108
Tembakau dan sirih/ <i>Tobacco and betel</i>	62,100
Jumlah/Total	310 741

Sumber: Survei Sosial Ekonomi Nasional 2017, BPS

Source: *Survei Sosial Ekonomi Nasional 2017, BPS*

Tabel
Table 10.4.3

Pengeluaran Rata-rata Perkapita Sebulan Menurut Kelompok Bukan Makanan di Kabupaten Jayapura (rupiah), 2017
Average Expenditure Per Capita Per Month by Non Food Group in Jayapura Regency (rupiahs), 2017


Kelompok Makanan <i>Food Group</i>	Pengeluaran Rata-rata Perkapita Sebulan/ <i>Average Expenditure Per Capita Per Month</i>
(1)	(2)
Perumahan, bahan bakar, penerangan, air <i>Housing and household facility</i>	277,333
Aneka barang dan jasa/ <i>Goods and services</i>	90,978
Pakaian, alas kaki, dan tutup kepala <i>Clothing, footwear, and headgear</i>	16,531
Barang yang tahan lama/ <i>Durable goods</i>	33,764
Pajak pemakaian dan premi asuransi <i>Taxes and insurances</i>	9,844
Keperluan pesta dan upacara <i>Parties and ceremonies</i>	11,236
Jumlah/Total	439 685

Sumber: Survei Sosial Ekonomi Nasional 2017, BPS

Source: *Survei Sosial Ekonomi Nasional 2017, BPS*



D A T A
MENCERDAKAN BANGSA



BPS Kabupaten Jayapura
Jl. Sentani - Depura, Komp. Kantor Bupati Jayapura
Telp/Fax (0967) 803330



D A T A

MENCERDAKAN BANGSA



BPS Kabupaten Jayapura
Jl. Sentani - Depapre, Komp. Kantor Bupati Jayapura
Telp/Fax (0967) 693330

