

Katalog/catalog : 1102001.6409

KABUPATEN PENAJAM PASER UTARA DALAM ANGKA

Penajam Paser Utara Regency In Figures

2019



**BADAN PUSAT STATISTIK
KABUPATEN PENAJAM PASER UTARA**
BPS - Statistics of Penajam Paser Utara

KABUPATEN PENAJAM PASER UTARA DALAM ANGKA

Penajam Paser Utara Regency In Figures

2019



KABUPATEN PENAJAM PASER UTARA DALAM ANGKA 2019
Penajam Paser Utara Regency in Figures 2019

ISSN : 1907-2120
Nomor Publikasi/ *Publication Number* : 6409.1703
Katalog / *Catalog* : 1102001.6409

Ukuran Buku / *Book Size* : A5 ; 16 cm x 21 cm
Jumlah Halaman / *Total Pages* : 388 / xlviii / 336

Naskah / *Manuscript* :
BPS Kabupaten Penajam Paser Utara
BPS-Statistics Of Kabupaten Penajam Paser Utara Regency

Penyunting / *Editor* :
BPS Kabupaten Penajam Paser Utara
BPS-Statistics Of Kabupaten Penajam Paser Utara Regency

Gambar Kulit / *Cover Design* :
BPS Kabupaten Penajam Paser Utara
BPS-Statistics Of Kabupaten Penajam Paser Utara Regency

Diterbitkan oleh / *Published by* :
© BPS Kabupaten Penajam Paser Utara
BPS-Statistics Of Kabupaten Penajam Paser Utara Regency

Dicetak oleh / *Printed by* :
Rajawali Digital Print And Ofset

Dilarang mengumumkan, mendistribusikan, mengomunikasikan, dan/atau menggandakan sebagian atau seluruh isi buku ini untuk tujuan komersial tanpa izin tertulis dari Badan Pusat Statistik Kabupaten Penajam Paser Utara.

Prohibited to announce, distribute, communicate and/or copy part or all of this book for commercial purpose without permission from BPS-Statistics Of Kabupaten Penajam Paser Utara Regency

Boleh Dikutip dengan menyebut sumbernya
May be cited with reference to the source

PETA WILAYAH



PEMERINTAH KABUPATEN PENAJAM PASER UTARA
BADAN PERENCANAAN PEMBANGUNAN DAERAH
 (Badan Perencanaan Pembangunan Daerah Kabupaten Penajam Paser Utara)
PENAJAM 7141

RENCANA TATA RUANG WILAYAH KABUPATEN PENAJAM PASER UTARA
 Tahun 2013 - 2023

PETA BATAS ADMINISTRASI
KABUPATEN PENAJAM PASER UTARA

Proyeksi: UTM
 Sistem Geod: WGS84
 Datum Horizontal: BM Baniwal

Transmisi Malar: 500
 Datum Geografis dan UTM: 500
 Sistem Vertikal: 50 Baniwal

METERANAN
SKALA ADMINISTRASI
 - Bulatan Kuning: Bulatan Kecamatan
 - Bulatan Merah: Kecamatan
 - Garis Merah: Kecamatan

PERKUBUNGAN
 - Garis Hitam: Jalan Arteri
 - Garis Merah: Jalan Kolektor
 - Garis Biru: Jalan Lokal
 - Garis Hijau: Jalan Pesisir
 - Garis Merah: Perbatasan
 - Garis Hitam: Lapangan Terbang

BATAS ADMINISTRASI
 - Garis Putih: Batas Provinsi
 - Garis Merah: Batas Kabupaten
 - Garis Biru: Batas Kecamatan
 - Garis Hitam: Batas Kelurahan/Desa

PERAIRAN
 - Garis Putih: Ganga Pantai
 - Garis Merah: Ganga Kuning
 - Garis Biru: Sungai
 - Garis Hitam: Danau
 - Garis Putih: Perairan Laut

KEDALAMAN LAUT (m)

0	35 - 40
1 - 2	40 - 45
2 - 5	45 - 50
5 - 8	50 - 55
8 - 10	55 - 60
10 - 15	60 - 65
15 - 20	65 - 70
20 - 25	70 - 75
25 - 30	75 - 80
30 - 35	80 - 85

BATAS ADMINISTRASI KECAMATAN

KECAMATAN BARILIU
KECAMATAN BARILI
KECAMATAN PENAJAM
KECAMATAN SEPAKU



KEPEMERINTAHAN DAN PERENCANAAN DAERAH
 Kabupaten Penajam Paser Utara
 Badan Perencanaan Pembangunan Daerah
 Kabupaten Penajam Paser Utara, Sarawak, Kalimantan Tengah
 Tahun 2013 - 2023
 Ditinjau dari: Tahun 2014
 Ditinjau dari: Tahun 2014





Ir. NUR WAHID
Plt. Kepala BPS
Kabupaten Penajam Paser Utara



BADAN PUSAT STATISTIK KABUPATEN PENAJAM PASER UTARA

KATA PENGANTAR


“Kabupaten Penajam Paser Utara Dalam Angka” adalah publikasi tahunan yang diterbitkan oleh Badan Pusat Statistik Kabupaten Penajam Paser Utara. Publikasi ini menyajikan data secara komprehensif dari berbagai bidang dan ulasan deskriptif tentang hal – hal yang penting dari bidang – bidang yang bersangkutan. Buku ini dimaksudkan untuk memberi gambaran tentang pembangunan di Kabupaten Penajam Paser Utara.

Publikasi tahun 2019, yang merupakan lanjutan dari piblikasi tahun sebelumnya, memuat beberapa perubahan dan perbaikan berupa penambahan dan penyederhanaan tabel- tabel. Walaupun demikian, untuk menjaga kontinutas data, bentuk dan jenis sebagian table tetap dipertahankan. Dalam semua tabel telah diusahakan untuk dapat menyajikan data tahun terakhir. Jika data tahun terakhir belum tersedia, beberapa diantaranya disajikan angka sementara yang didasarkan atas dokumen – dokumen yang telah masuk dan atau seri data yang ada.

Publikasi ini dapat terwujud berkat kerjasama dan bantuan dari berbagai pihak, baik instansi pemerintah maupun swasta. Kepada semua pihak yang telah memberikan bantuan, disampaikan penghargaan dan ucapan terima kasih yang sebesar-besarnya.

Untuk perbaikan publikasi ini tanggapan dan saran dari para pemakai sangat diharapkan.

Penajam, Agustus 2019
Kepala Badan Pusat Statistik
Kabupaten Penajam Paser Utara



Ir. Nur Wahid



BPS – STATISTICS OF PENAJAM PASER UTARA REGENCY

P R E F A C E

“The Penajam Paser Utara in Figures” is one of the BPS Statistics of Penajam Paser Utara Regency publications. This publication is aimed at providing general information on development of Penajam Paser Utara Regency.

With the 2019 edition, a number of improvement has been made such as the inclusion of new data and information and simplification of some tables comparability, most of these tables format were retained and updated with more recent data. Where the current data are not yet available from related documents or from its own time series data.

This publication has been made possible, thanks to the assistance and contribute of variouse government institutions and private organizations to all those involved in the preparation of this book, I would like to express mw high appreciation and gratitude.

Comments and suggestions to improve the contents of this book are always welcome.

*Penajam, Agustus 2019
Head Of BPS-Statistics Of
Kabupaten Penajam Paser Utara
Regency*



W. Nur Wahid

DAFTAR ISI

CONTENS

	Halaman
	<i>Pages</i>
Judul	i
Katalog	iii
Peta Kabupaten Penajam Paser Utara	v
Kata Pengantar	
<i>Preface</i>	ix
Daftar Isi	
<i>Contents</i>	xi
Daftar Grafik	
<i>List of Chart</i>	xv
Daftar Tabel	
<i>List of Tables</i>	xiv
Penjelasan Umum	
<i>Explanatory Notes</i>	xlix
I. GEOGRAFI	
<i>GOEGRAPHY</i>	1
1.1. Geografi / <i>Geografi</i>	11
1.2. Jarak / <i>Distance</i>	17
1.3. Iklim / <i>Climate</i>	21
II. PEMERINTAHAN	
<i>GOVERNMENT</i>	23
2.1. Wilayah Administratif / <i>Adimistratif Area</i>	33
2.2. Dewan Perwakilan Rakyat / <i>The Regional House Ofrepresentative</i>	40

Tabel / Tables	Halaman Pages
2.3. Pegawai Negeri Sipil / <i>Civil Servant</i>	47
2.4. Pemilihan Umum / <i>General Election</i>	57
III. PENDUDUK DAN TENAGA KERJA	
<i>PUPULATIONS AND LABOUR FORCE</i>	61
3.1. Penduduk / <i>Population</i>	73
3.2. Tenaga Kerja / <i>Labour Force</i>	81
IV. SOSIAL	
<i>SOCIAL</i>	89
4.1. Sosial / <i>Sosial</i>	103
4.2. Pendidikan / <i>Education</i>	108
4.3. Kesehatan dan Keluarga Berencana / <i>Health And Family Planning</i>	137
4.4. Peradilan / <i>Yudicary</i>	159
4.5. Agama / <i>Religious</i>	169
4.6. Kemiskinan / <i>Poverty</i>	174
V. PERTANIAN	
<i>AGRICULTURE</i>	175
5.1. Tanaman Bahan Makanan / <i>Food Croop Agriculture</i>	187
5.2. Perkebunan / <i>Plantations</i>	202
5.3. Peternakan / <i>Livestock</i>	211
5.4. Perikanan / <i>Fishery</i>	215

VI. PERINDUSTRIAN, PERTAMBANGAN, ENERGI DAN KONSTRUKSI	
<i>MANUFACTURING, MINNING, ENERGY AND CONTRUCTION ...</i>	223
6.1. Industri Pengolahan / <i>Manufacturing Industries</i>	231
6.2. Listrik Dan Air Bersih / <i>Electricity And Fresh Water</i>	238
VII. PERDAGANGAN	
<i>TRADE</i>	243
Perdagangan / <i>Trade</i>	251
VIII. TRANSPORTASI DAN KOMUNIKASI	
<i>TRANSPORTATION AND COMMUNICATION</i>	255
8.1. Perhubungan Darat / <i>Land Transportation</i>	271
8.2. Angkutan / <i>Tansportation</i>	277
8.3. Pos Dan Telekomunikasi / <i>Post And Telecommunication</i>	282
IX. HOTEL DAN AKOMODASI	
<i>HOTELS AND ACCOMMODATION</i>	285
Banyaknya Kamar Hotel, Tamu dan Tempat Tidur	293
X. KEUANGAN DAN HARGA – HARGA	
<i>FINANCE AND PRICE</i>	297
10.1 Keuangan, Perbankan Dan Perpajakan / <i>Finance, Bank And Taxes</i>	303
10.2. Koperasi / <i>Cooperative</i>	314
XI. PENDAPATAN REGIONAL	
<i>Regional Income</i>	321
Produk Domestik Regional Bruto.....	333

DAFTAR GAMBAR

LIST OF CHART

Gambar / Figure	Halaman Pages
1.1. Luas Wilayah Menurut Kecamatan 2018 <i>Area by Subdistrict 2018</i>	9
1.2. Rata – Rata Curah Hujan Menurut Pos Pengamatan Dirinci Per Bulan, 2018 <i>Number of Rainfall in Selected Station by Month 2018</i>	9
2.1. Banyaknya Kelurahan dan Desa di Penajam Paser Utara Menurut Kecamatan 2018 <i>Number Of Village In Penajam Paser Urata Regency By Subdistrict 2018</i>	31
2.2. Kalsifikasi Tingkat Perkembangan Desa Menurut Kecamatan Tahun 2018 <i>Clasification Of Village By Subdistrict 2018</i>	31
3.1. Penduduk Kabupaten Penajam Paser Utara 2013 - 2018 <i>Population Od Penajam Paser Utara Regency 2013 – 2018</i>	71
3.2. Rata – Rata Banyaknya Penduduk Tiap Kilometer Persegi Di Kabupaten Penajam Paser Utara 2018 <i>Average number of population Each Square in Penajam Paser Utara Regency 2018</i>	71
4.1. Banyaknya Fasilitas Pendidikan di Kabupaten Penajam Paser Utara , 2018 <i>Number of Education Facility in Penajam Paser Utara Regency 2018</i>	101

4.2.	Banyaknya Fasilitas Kesehatan di Kabupaten Penajam Paser Utara 2018 <i>Number of Health Facility in Penajam Paser Utara Regency 2018</i>	101
5.1.	Rata – rat acurah hujan Menurut Pos Pengamatan 2018 <i>Number of Rainfall in selected Station by Month (Mili Meter) 2018</i>	185
5.2.	Rata – Rata produksi Kelapa Sawit 2014 - 2018 <i>Number of Palm Production 2014 - 2018</i>	185
6.1.	Penanaman Modal Asing (PMA) Kabupaten Penajam Paser Utara 2014 - 2018 <i>Foreign Investmen Target and Realization (PMA) of Penajam Paser Utara Regency Quarted 2014-2018</i>	229
6.2.	Penanaman Modal Asing (PMDN) Kabupaten Penajam Paser Utara 2014 - 2018 <i>Foreign Investmen Target and Realization (PMDN) of Penajam Paser Utara Regency Quarted 2014- 2018</i>	229
7.1.	Banyaknya Pasar Menurut Kecamatan 2018 <i>Number of Martket by Subdistrict</i>	249
7.2.	Jumlah Pedagang Pasar Di Kabupaten Penajam Paser Utara 2018 <i>Number Of Saller by Subdistrict</i>	249
8.1.	Panjang Jalan di Kabupaten Paser Menurut Jenis Jalan, Tahun 2018 <i>Length of Roads by Type in Penajam Paser Utara Regency 2018</i>	269
8.2.	Panjang Jalan di Kabupaten Paser Menurut Kecamatan, Tahun 2018 <i>Length of Roads by Sub District in Penajam Paser Utara Regency 2018</i>	269

Tabel / Tables	Halaman Pages
9.1. Banyaknya Hotel di Kabupaten Penajam Paser Utara 2018 <i>Number Guest by Month</i>	291
9.2. Banyaknya Tamu Yang Menginap 2018 <i>Number 2018.....</i>	291
10.1. Anggaran Pendapatan Daerah Menurut Jenis Pendapatan di Kabupaten Penajam Paser Utara 2018 <i>Regional Income by Type in Penajam Paser Utara Regency</i>	301
10.2. Banyaknya Penabung dan Nilai Tabungan Pada Bank 2018 <i>Number of Depositor and Saving at Bank</i>	301
11.1. Produk Domestik Regional Bruto Atas Dasar Harga Berlaku Menurut Lapangan Usaha Kabupaten Penajam Paser Utara 2013 – 2018 (Juta Rupiah) <i>Gross Regional Domestic Product at Current Prices by Industrial Origin 2013 - 2018.....</i>	327
11.2. Laju Produk Domestik Regional Bruto Atas Dasar Harga Konstan Menurut Lapangan Usaha Kabupaten Penajam Paser Utara 2013 – 2018 <i>Growth Rate Grass Regional Domestic Bruto at Constant Prices by Industrial Origin (Percent) 2013 - 2018</i>	327

DAFTAR TABEL
LIST OF TABLES

I.	GEOGRAFI DAN IKLIM <i>GEOGRAPHY AND CLIMATE</i>	
1.1	GEOGRAFI / GEOGRAFI	1
1.1.1.	Letak, Batas dan Luas Kabupaten Penajam Paser Utara <i>Locatio, Border, and Area of Penajam Paser Utara Regency</i>	11
1.1.2	Koordinat Universal Transverse Mercator (UTM) dan Koordinat Geografi Tiap Ibukota kecamatan <i>Universal Transverse Mercator Coordinate Geographic Coordinate Position of Subdistrict Capital</i>	12
1.1.3.	Luas Wilayah Menurut Kecamatan <i>Area by Subdistrict</i>	14
1.1.4.	Tinggi Wilayah di Atas Permukaan Laut (DPL) Menurut Kecamatan Di Kabupaten Penajam Paser Utara <i>Height Above Sea Level (AMSL) by Sub District in Penajam Paser Utara Regency</i>	15
1.1.5.	Nama – Nama Sungai Menurut Kecamatan <i>Rivers by Subdistrict</i>	16
1.2	JARAK / DISTANCE	
1.2.1.	Jarak dari Ibukota Kabupaten Ke Ibukota Kecamatan, 2018 <i>The Distance from Regency Capital to Subdistrict Capital, 2018</i>	16

1.2.2.	Jarak dari Desa Ke Ibukota Ke Ibukota Kecamatan Babulu 2018 <i>The Distance from Regency Capital to Babulu Subdistrict Capital, 2018.....</i>	17
1.2.3.	Jarak dari Desa Ke Ibukota Kecamatan Waru 2018 <i>The Distance from Regency Capital to Waru Subdistrict Capital, 2018.....</i>	18
1.2.4.	Jarak dari Desa Ke Ibukota Kecamatan Penajam 2018 <i>The Distance from Regency Capital to Penajam Subdistrict Capital, 2018</i>	19
1.2.5.	Jarak dari Desa Ke Ibukota Kecamatan Sepaku 2018 <i>The Distance from Regency Capital to Sepaku Subdistrict Capital, 2018</i>	20
1.3	IKLIM / CLIMATE	
1.3.1.	Rata - Rata Curah Hujan Menurut Pos Pengamatan Dirinci Per Bulan, 2018 <i>Number of Rainfall in Selected Station by Month (Milli Meter), 2018</i>	21
1.3.2.	Banyaknya Hari Hujan Menurut Pos Pengamatan 2018 <i>Number of Rain Days at Selected Station by Month, 2018</i>	22
II.	PEMERINTAHAN / GOVERNMENT	23
2.1	WILAYAH ADMINISTRATIF / ADMINISTRATIF AREA	
2.1.1	Nama – Nama Ibukota Kecamatan dan Banyaknya Kelurahan, Desa dan UPT Menurut Kecamatan 2018 <i>List of Subdistrict Capital and Number of Villages and Transmigration by Subdistrict 2018</i>	33

2.1.2.	Klasifikasi Tingkat Perkembangan Desa Menurut Kecamatan 2018 <i>Clasification of Villages Development by Subdistrict 2018.....</i>	35
2.1.3.	Klasifikasi Tingkat Perkembangan Desa di Kecamatan Babulu 2018 <i>Clasification of Villages Development at Babulu Subdistrict 2018</i>	36
2.1.4.	Klasifikasi Tingkat Perkembangan Desa di Kecamatan Waru <i>Clasification of Villages Development at Waru Subdistrict 2018</i>	37
2.1.5.	Klasifikasi Tingkat perkembangan Desa di Kecamatan Penajam <i>Clasification of Villages Development at Penajam Subdistrict 2018.....</i>	38
2.1.6	Klasifikasi Tingkat perkembangan Desa di Kecamatan Sepaku <i>Clasification of Villages Development at Sepaku Subdistrict 2018.....</i>	39
2.2	DEWAN PERWAKILAN RAKYAT DAERAH / THE REGIONAL HOUSE OF REPRESENTATIVE	
2.2.1.	Banyaknya Anggota DPRD Kabupaten Penajam Paser Utara Periode 2014 - 2019 <i>Number of Parliamentary Member of Penajam Paser Utara Period 2014 – 2019.....</i>	40
2.2.2.	Komposisi Personalia Pimpinan dan Keanggotaan Fraksi – Fraksi di DPRD 2014 - 2019 <i>Compotition of Leader Personality and The Members of Fractions of Local Legislatif Council 2014 – 2019.....</i>	41
2.2.3.	Komposisi Personalia Pimpinan dan Keanggotaan Komisi di DPRD 2014 - 2019 <i>Compotition of Leader Personality and The Members of Commisions Of Local Legislatif Council 2014 - 2019.....</i>	42

2.2.4.	Banyaknya peraturan Daerah, Surat Keputusan DPRD dan Surat Keputusan Pimpinan DPRD, 2018 <i>Number of Regional Acts, Representative Decisions, and Chairman Representative Decisions 2018.....</i>	43
2.2.5.	Banyaknya Rapat – Rapat Komisi DPRD 2018 <i>Number of Representative Sessions by Commitionm 2018.....</i>	44
2.2.6.	Banyak Persidangan DPRD 2018 <i>Number of Representative Sessions 201.....</i>	45
2.3 PEGAWAI NEGERI SIPIL / CICIL SERVANTS		
2.3.1.	Banyaknya Aparatur Sipil Negara (ASN) Menurut Golongan dan Kecamatan di Penajam Paser Utara, 2018 <i>Number of Civil Servant at Government of Penajam Paser Utara Regency by Strata And Sub District, 2018.....</i>	47
2.3.2.	Banyaknya Pegawai Berdasarkan Eselon <i>Number of Civil Servant Government of Penajam Paser Utara Regency by Degree and Echelon, 2018</i>	48
2.3.3.	Jumlah Pegawai Negeri Sipil Menurut Instansi Pemerintah dan Jenis Kelamin di Kabupaten Penajam Paser Utara <i>Number of Civil Servant by Istitution / office and Sex in Penajam Paser Utara Regency 2018.....</i>	49
2.3.4.	Banyaknya Aparatur Sipil Negara dilingkungan Pemerintah Kabupaten Penajam Paser Utara Pendidikan dan Jenis Kelamin 2018 <i>Number of Civil Servant at Government of Penajam Paser Utara Regency by Education and Sex 2018</i>	54

2.3.5.	Banyaknya Aparatur Sipil Negara Di Lingkungan Pemerintah Daerah Kabupaten Penajam Paser Utara Dirinci Menurut Eselon 2018 <i>Number Of Civil Servant at Regional Government of Penajam Paser Utara Regency by eselon 2018 .</i>	55
2.3.6.	Banyaknya Pegawai Dilingkungan Pemerintah Kabupaten Penajam Paser Utara Berdasarkan Golongan Usia , 2018 <i>Number of Civil Servant at Government of Penajam Paser Utara Regency By Age, 2018</i>	56
2.4. PEMILIHAN UMUM / GENERAL ELECTION		
2.4.1.	Jumlah Pemilih Yang Terdaftar , Menggunakan Hak Pilih dan Status Suara Dalam Pemilukada Bupati dan Wakil Bupati Kabupaten Penajam Paser Utara 2013	57
2.4.2.	Jumlah Pemilih Yang Terdaftar , Menggunakan Hak Pilih dan Status Suara Dalam Pemilukada Gubernur dan Wakil Gubernur Provinsi Kalimantan Timur Tahun 2013	58
2.4.3.	Jumlah Pemilih Yang Terdaftar , Menggunakan Hak Pilih dan Status Suara Dalam Pemilukada Presiden dan Wakil Presiden Tahun 2014	59
2.4.4.	Jumlah Pemilih Yang Terdaftar, Menggunakan Hak Pilih dan Status Suara Dalam Pemilu DPRD Kabupaten Kota Tahun 2014	60
III.	PENDUDUK DAN TENAGA KERJA / POPULATIONS AND LABOUR FORCE	
3.1. PENDUDUK / POPULATIONS		
3.1.1.	Penduduk Kabupaten Penajam Paser Utara Menurut Jenis Kelamin, Rasio Jenis Kelamin dan Pertumbuhannya 2006 - 2018 <i>Penajam Paser Utara Regency's Populations by Sex, Sex Ratio and Grouwth 2006-2018</i>	73

3.1.2.	Rata-rata Banyaknya Penduduk Tiap-tiap Kilometer Persegi Kabupaten Penajam Paser Utara 2018 <i>Average Populations Each Square Kilometres in Penajam Paser Utara Regency 2018</i>	74
3.1.3.	Rata-rata Banyaknya Anggota Rumah Tangga Tiap Kepala Rumah Tangga di Kabupaten Penajam Paser Utara 2018 <i>Average of Houshold Member Every Head of Household in Penajam Paser Utara Regency 2018</i>	75
3.1.4.	Penduduk Menurut Jenis Kelamin, Rasio Jenis Kelamin dan Kecamatan Kab2upaten Penajam Paser Utara 2018 <i>Population by Sex, Sex Ratio dan Subdistrict in Penajam Paser Utara Regency 2018</i>	76
3.1.5.	Penduduk Penajam Paser Utara Menurut Kelompok Umur 2018 <i>Population of Penajam Paser Utara by Age Group 2018</i>	77
3.1.6.	Banyaknya Penduduk Teregistrasi Berdasarkan Kecamatan di Kabupaten Penajam Paser Utara, 2018	78
3.1.7.	Banyaknya Pelayanan Kependudukan Dirinci per Bulan, 2018 <i>Number of Demography Documnet Issued in a Mount,2018</i>	79
3.1.8	Jumlah Penduduk Kabupaten Penajam Paser Utara Menurut Agama yang Dianut, 2018 <i>Population of Penajam Paser Utara Regency by Relligion, 2018</i>	80
 3.2. TENAGA KERJA / LABOUR FORCE		
3.2.1.	Penduduk 15 Tahun Keatas Menurut Kegiatan Utama di Kabupaten Penajam Paser Utara Tahun 2018 <i>Population Aged 15 Years and Over by Type of Main Activity in Penajam Paser Utara Regency, 2018</i>	81

3.2.2.	Prosentase Penduduk 15 Tahun ke atas Yang Bekerja Menurut Lapangan Usaha Tahun 2014 – 2018 <i>Percentage of Labour at the Age of Over 15 by Job Field In Penajam Paser Utara Regency, 2014-2018</i>	82
3.2.3.	Penduduk 15 Tahun Ketas Menurut Jenis Kegiatan Utama, Jenis Kelamin dan Kelompok Usia di Kabupaten Penajam Paser Utara 2018 <i>Population Aged 15 Years and Over by Type of Main Activity, Sex and Age Group in Penajam Paser Utara Regency, 2018</i>	83
3.2.4.	Banyaknya Penduduk Berumur 15 Tahun Ketas Menurut Jenis Kegiatan Utama di Kabupaten Penajam Paser Utara Tahun 2018 <i>Population Aged 15 Years and Above by Main Activities and Educational Attainment in Penajam Paser Utara Regency, 2018</i>	84
3.2.5.	Banyaknya Pencari Kerja Menurut Tingkat Pendidikan Kabupaten Penajam Paser Utara 2018 <i>Number of Job Seekers by Level of Education Population Aged 15 Years and Over by Type of Main Activity, Sex and Age Group in Penajam Paser Utara Regency, 2018</i>	85
3.2.6.	Banyaknya Pencari Kerja Menurut Golongan Umur Di Kabupaten Penajam Paser Utara 2018 <i>Number of Job Seekers by Age Group in Penajam Paser Utara Regency, 2018</i>	86
3.2.7.	Upah Minimum Kabupaten Penajam Paser Utara, 2018 <i>Minimum Wage District, 2018</i>	87

IV. SOCIAL / SOCIAL

4.1. LEMBAGA SOSIAL / SOCIAL

4.1.1.	Banyaknya Panti Asuhan 2018 <i>Number of Orphanages Assistance 2018</i>	103
4.1.2.	Banyaknya Anak Terlantar Menurut Status dan Kecamatan 2018 <i>Number of Neglectful Children by Status and Subdistrict 2018</i>	104
4.1.3.	Banyaknya Organisasi Karang Taruna Menurut Tingkat Perkembangan 2018 <i>Number of Karang Taruna (Youth Association) by Their Level of Development and Subdistrict 2018..</i>	105
4.1.4.	Banyaknya Penderita Akibat Bencana Menurut Jenis Bencana 2018 <i>Number of Patient of Natural Disastes by Kind Of Disasters and Subdistrict 2018</i>	106

4.2. PENDIDIKAN / EDUCATION

4.2.1.	Banyaknya Sekolah, Murid dan Guru Taman Kanak Kanak Menurut Kecamatan 2018 <i>Number of Schools, Pupils and Teacher in Kindergarten by Subdistrict 2018</i>	108
4.2.2.	Banyaknya Sekolah, Ruang Belajar dan Kelas Sekolah Dasar Negeri Menurut Kecamatan 2018 <i>Number of Schools, Rooms and Classes of Elementary Shooland State by Subdistrict 2018</i>	109
4.2.3.	Banyaknya Sekolah, Ruang Belajar dan Kelas Sekolah Dasar Swasta Menurut Kecamatan 2018 <i>Number of Schools, Rooms and Classes of Elementary School Private by Subdistrict 2018</i>	110

4.2.4.	<p>Banyaknya Kepala Sekolah, Tenaga Pendidik dan Penjaga Malam Sekolah Dasar Negeri Menurut Kecamatan 2018 <i>Number of Headmaster, Teacher and Security in Elementary School State by Subdistric 2018</i></p>	111
4.2.5.	<p>Banyaknya Kepala Sekolah, Tenaga Pendidik dan Penjaga Malam Sekolah Dasar Swasta Menurut Kecamatan 2018 <i>Number of Headmaster, Teacher and Security in Elementary School Private by Subdistrict 2018</i></p>	112
4.2.6.	<p>Rata – Rata Banyaknya Murid Tiap Guru dan Murid Tiap Kelas pada Tingkat SD Negeri Menurut Kecamatan 2018 <i>Average of Pupil Each Teacher and Class in Elementary State by Subdistrict 2018</i></p>	113
4.2.7	<p>Rata – Rata Banyaknya Murid Tiap Guru dan Murid Tiap Kelas pada Tingkat SD Swasta Menurut Kecamatan 2018 <i>Average of Pupil Each Teacher and Class in Elementary School Private by Subdistrict 2018.....</i></p>	114
4.2.8.	<p>Banyaknya Murid SD Negeri Dan Swasta Yang Lulus Ujian (UAN) Menurut Kecamatan 2018 <i>Number of Pupil Of State And Private Primary School Who Passed Of Heir Final Exams By Sub District 2018</i></p>	115
4.2.9.	<p>Banyaknya Fasilitas Pendidikan Tingkat SLTP Negeri dan Swasta Menurut Kecamatan 2018 <i>Number of Educated Facility of State and Private Junior High School by Subdistrict 2018.....</i></p>	116
4.2.10.	<p>Banyaknya Guru SLTP Negeri Menurut Status dan Kecamatan 2018 <i>Number of Teacher of State Private Junior High School by Status and Subdistrict 2018</i></p>	117
4.2.11.	<p>Banyaknya Guru SLTP Swasta Menurut Status dan Kecamatan 2018 <i>Number of Teacher of Private Junior High School by Status and Subdistrict 2018</i></p>	118

4.2.12.	Banyaknya Sekolah, Murid dan Guru SLTP Negeri 2018 <i>Number of School, Pupils and Teachers of State Junior High School 2018</i>	119
4.2.13.	Banyaknya Sekolah, Murid dan Guru SLTP Swasta 2018 <i>Number of School, Pupils and Teachers of Private Junior High School 2018</i>	120
4.2.14.	Banyaknya Murid SLTP Negeri dan Swasta Peserta Yang Lulus Ujian UAN Menurut Kecamatan 2018 <i>Number Pupils State and Private Junior High School Who Passed of Their Final Exams by Subdistrict 2018</i>	121
4.2.15.	Banyaknya Fasilitas Pendidikan SMU Negeri dan Swasta Menurut Kecamatan 2018 <i>Number of Educated Facility of State and Private Senior High School by Subdistrict 2018</i>	122
4.2.16.	Banyaknya Fasilitas Pendidikan SMK Negeri dan Swasta Menurut Kecamatan 2018 <i>Number of Educated Facility of State and Private Senior High School by Subdistrict 2018</i>	123
4.2.17.	Banyaknya Guru SMU Negeri Menurut Status Kecamatan 2018 <i>Number of Teachers of State Senior High School by Status and Subdistrict 2018</i>	124
4.2.18.	Banyaknya Guru SMU Swasta Menurut Status Kecamatan 2018 <i>Number of Teachers of Private Senior High School by Status and Subdistrict 2018</i>	125
4.2.19.	Banyaknya Guru SMK Negeri Menurut Status Kecamatan 2018 <i>Number of Teachers of State Senior High School by Status and Subdistrict 2018</i>	126
4.2.20.	Banyaknya Guru SMK Swasta Menurut Status Kecamatan 2018 <i>Number of Teachers of Private Senior High School by Status and Subdistrict 2018</i>	127

4.2.21.	Banyaknya Murid SMU Negeri dan Swasta Menurut Kecamatan 2018 <i>Number of Pupils State and Private High School by Subdistrict 2018</i>	128
4.2.22.	Banyaknya Murid SMK Negeri dan Swasta Menurut Kecamatan 2018 <i>Number of Pupils State and Private High School by Subdistrict 2018</i>	129
4.2.23.	Banyaknya Murid SLTA Negeri dan Swasta Lulus Ujian (UAN) Menurut Kecamatan 2018 <i>Number of Pupils of State and Private High School Who Passed of Their Final Exams by Subdistrict 2018</i>	130
4.2.24.	Banyaknya Murid dan Guru Madrasah Raudatul Af'al Menurut Kecamatan, 2018 <i>Number of Pupils and Teachers of Madrasah Raudatul Af'al by Subdistrict 2018</i>	131
4.2.25.	Banyaknya Murid dan Guru Madrasah Ibtidaiyah Menurut Kecamatan 2018 <i>Number of Pupils and Teachers of Madrasah Ibtidaiyah by Subdistrict 2018</i>	132
4.2.26.	Banyaknya Murid dan Guru Madrasah Tsanawiyah Menurut Kecamatan, 2018 <i>Number of Pupils and Teachers of Madrasah Tsanawiyah by Subdistrict, 2018</i>	133
4.2.27.	Banyaknya Madrasah Tsanawiyah dan Aliyah Menurut Kecamatan 2018 <i>Number of Madrasah Tsanawiyah and Aliyah by Subdistrict 2018</i>	134
4.2.28.	Banyaknya Murid dan Guru Madrasah Aliyah Menurut Kecamatan, 2018 <i>Number of Pupils and Teacher of Madrasah Aliyah by Subdistrict, 2018</i>	135
4.2.29.	Angka Partisipasi Murni (APM) dan Angka Partisipasi Kasar (APK) Menurut Jenjang Pendidikan di Kabupaten Penajam Paser Utara, 2018	136

4.3. KESEHATAN DAN KELUARGA BERENCANA /
HEALTH AND FAMILY PLANNING

4.3.1.	Banyaknya Sarana Kesehatan Menurut Jenis Dan Kecamatan, 2018 <i>Number of Public Health Centre by Type and Subdistrict 2018.....</i>	137
4.3.2.	Banyaknya Tenaga Kesehatan Menurut Unit Kerja 2018 <i>Number of Health Personnel by Power Unit 2018</i>	138
4.3.3.	Banyaknya Dukun Kampung dan Bidan Desa Menurut Kecamatan 2018 <i>Number of Midwife and Traditional Medical Midwives by Subdistrict 2018</i>	139
4.3.4.	Banyaknya Bayi diimunisasi Menurut Puskesmas dan RSU, 2018 <i>Number of Immunited Baby and Target by Public Health Center and Hospital, 2018</i>	140
4.3.5.	Banyaknya Kunjungan Ibu Hamil dan Imunisasi TT ke Posyandu Menurut Kecamatan 2018 <i>Number of Visit by Pregnant Mother and Tetanus Immunited at Posyandu by Subdistrict 2018.....</i>	141
4.3.6.	Banyaknya Penderita 10 Penyakit dan Angka Kesakitan 2018 <i>Number of Ten Most and Total Patient 2018</i>	142
4.3.7.	Data 10 Penyakit Terbesar Rawat Jalan Rumah Sakit Umum Daerah Penajam Paser Utara 2018 <i>Data on the 10 Biggest Diseases of General Hospital Outpatients Penajam Paser Utara Regency 2018</i>	143
4.3.8.	Data 10 Penyakit Terbesar Rawat Inap Rumah Sakit Umum Daerah Penajam Paser Utara 2018 <i>Data on the 10 Biggest Inpatient Diseases of the Regional General Hospital Penajam Paser Utara Regency 2018</i>	144

4.3.9.	Banyaknya Pelayanan /Pasien Rumah Sakit Umum Daerah Kabupaten Penajam Paser Utara Dirinci Perbulan 2018 <i>Number of Services / Patients of Regional Public Hospital Penajam Paser Utara Regency 2018.....</i>	145
4.3.10.	Data Pasien Rawat Inap Berdasarkan Keadaan Pulang RSUD Penajam Paser Utara Dirinci Per Bulan <i>Inpatient Data Based on Home Conditions Penajam Paser Utara Hospital Detailed Per Month 2018.....</i>	147
4.3.11	Data Kunjungan Pasien IGD (Instalasi Gawat Darurat) Berdasarkan keadaan Pulang Pada RSUD Penajam Paser Utara Dirinci Per Bulan 2018 <i>Emergency visit Data Of Emergency Departemen (Emergency Instalation) Based on the Home Condition Home Condition Penajam Paser Utara Hospital Detailed Per Month 2018</i>	148
4.3.12.	Data Kunjungan Pasien IGD (Instalasi Gawat Darurat) Berdasarkan keadaan Pulang Pada RSUD Penajam Paser Utara Dirinci Per Bulan 2018 <i>Data of Outpatient Based on Discharge Penajam Paser Utara Hospital Detailed Per Month 2018.....</i>	149
4.3.13.	Jumlah Balita Ke Posyandu Menurut Kecamatan, 2018 <i>Number of Babies at Posyandu (Integrated Service Station) by Subdistrict, 2018</i>	150
4.3.14.	Banyaknya Akseptor KB Menurut Bulan 2018 <i>Number of Family Planning Acceptors by Month 2018</i>	151
4.3.15.	Banyaknya Akseptor KB Menurut Kecamatan 2018 <i>Number of Acceptors Family Planning by Subdistrict 2018</i>	153

4.3.16.	Banyaknya Akseptor Keluarga Berencana Baru Menurut Bulan 2018 <i>Number of New Family Planning Acceptors by Month 2018</i>	155
4.3.17.	Banyaknya Akseptor Keluarga Berencana Baru Menurut Kecamatan 2018 <i>Number of New Family Planning Acceptors by Subdistrict 2018</i>	157
4.4. PERADILAN / YUDICIARY		
4.4.1.	Banyaknya Pelanggaran dan Kecelakaan Lalu Lintas 2018 <i>Number of Traffic Violation and Accident 2018</i>	159
4.4.2.	Banyaknya Gangguan Kamtibmas / Pelanggaran yang Terjadi di Wilayah Hukum Kabupaten Penajam Paser Utara 2018 <i>Number of Disturbance of The Public Security at Penajam Paser Utara Regency Authority 2018.....</i>	160
4.4.3.	Banyaknya Gangguan Kamtibmas / Pelanggaran yang Terjadi Menurut Jenisnya 2018 <i>Number of Disturbance of The Public Security by Kind of Disturbance 2018.....</i>	161
4.4.4.	Banyaknya Perkara Yang Diterima Menurut Jenis Perkara dan Bulan 2018 <i>Number of Cases Which Convigted by Religius Count by Type of Cases and Month 2018</i>	162
4.4.5.	Banyaknya Perkara Yang Putuskan Menurut Jenis Perkara dan Bulan 2018 <i>Number of Cases Which Convigted by Religius Count by Type of Cases and Month 2018</i>	164
4.4.6.	Banyaknya Tambahan Nara Pidana /Tahanan Menurut Kelompok Umur dan Jenis Kelamin Dirinci Perbulan 2018 <i>Number of Additional Prisoner by Type and Mounth 2018</i>	166

4.4.7.	<p>Banyaknya Tambahan Narapidana/Tahanan Menurut Jenis Tindak Pidana Dirinci Per Bulan, 2018 <i>Number of Additional Prisoners by Type of Crime per Month, 2018.....</i></p>	168
4.5. AGAMA / RELIGIOUS		
4.5.1.	<p>Banyaknya Rumah Ibadah Menurut Kecamatan 2018 <i>Number of Religious Worship Facilities by Subdistrict</i></p>	169
4.5.2.	<p>Banyaknya Jamaah Haji Menurut Kecamatan dan Jenis Kelamin 2018 <i>Number of Moslem Filgrims by Subdistrict and Sex</i></p>	170
4.5.3.	<p>Banyaknya Pernikahan Menurut Kecamatan di Kabupaten Penajam Paser Utara 2018 <i>Number of Marriages by Subdistrict in penajam Paser Utara Regency 2018.....</i></p>	171
4.5.4.	<p>Banyaknya Penceraian Yang Terjadi Menurut Faktor di Kabupaten Penajam Paser Utara 2018 <i>Number of Divorce by Factor in Penajam Paser Utara Regency 2018</i></p>	172
4.5.5.	<p>Banyaknya Akta Cerai yang Dikeluarkan Pengadilan Agama Tanah Grogot Menurut Kecamatan dan Jenis Cerai di Kabupaten Penajam Paser Utara, 2018 <i>Number of Divorce Certificate Issued by Relligious Court of Tanah Grogot by Subdistrict and Type of Divorce in Penjam Paser Utara Regency, 2018.....</i></p>	173

4.6. KEMISKINAN / POVERTY

4.6.1.	Garis Kemiskinan dan Penduduk Miskin di Kabupaten Penajam Paser Utara, 2010–2018 <i>Poverty Line and Number of Poor People in Penajam Paser Utara Regency 2010–2018</i>	174
--------	---	-----

V. PERTANIAN / AGRICULTURE

5.1. TANAMAN BAHAN MAKANAN / FOOD CROOP AGRICULTURE

		187
5.1.1.	Luas Tanam, Panen Dan Puso Padi Sawah Menurut Kecamatan 2018 <i>Planted , Harvasted And Failed Harvast Wetlanfd Paddy to the Disdriect 2018</i>	187
5.1.2.	Luas Tanam, Panen Dan Puso Padi Ladang Menurut Kecamatan 2018 <i>Planted , Harvasted And Failed Harvast Dryland Paddy to the Disdriect 2018</i>	188
5.1.3.	Luas Panen Tanaman Padi 2010 - 2018 <i>Harvasted Area of Paddy Crop by Years 2010 – 2018</i>	189
5.1.4	Luas Tanam, Panen Dan Puso Palawija Menurut Kecamatan Kabupaten Penajam Paser Utara Tahun 2018 <i>Planted , Harvasted And Failed Harvast Wetlanfd Paddy to the Disdriect in Penajam Paser Utara 2018</i>	190
5.1.5	Luas Tanam, Dan Luas Panen Palawija Menurut Kecamatan 2018 <i>Planted Area And Harvasted Area Wetland Paddy to the District 2018</i>	191
5.1.6	Luas Panen , Produksi Dan Produktivitas Sayuran Dan Buah-Buahan Semusim, 2018 <i>Harvasted Area,Production and Productivity of Vegetables and Fruits 2018</i>	192

5.1.7.	Banyaknya Tanaman, Produksi dan Produktifitas Buah - Buahan Dan Sayur-Sayuran Tahunan 2018 <i>Number Of Newly Planted, Harvested Trees and Production of Vegetables and Fruis in Penajam Paser Utara Regency 2018</i>	194
5.1.8.	Luas Panen Dan Produksi Aneka Tanam Tanaman Obat 2018 <i>Harvested Area and Production of Medicicant Plants 2018</i>	195
5.1.9.	Luas Panen, Produksi dan Produktifitas Tanaman Palawija Tahun 2018 Harvasted Area and Production of Secondary Crop by Subdistrict, In Penajam Paser Utara Regency 2018	196
5.1.10.	Banyaknya Traktor Menurut Kecamatan 2018 <i>Number of Tractor by Subdistrict 2018</i>	197
5.1.11.	Banyaknya Alat Pemberantas Hama Menurut Kecamatan (Unit) 2018 <i>Number of Giroskop Exterminate Tool by Subdistrict 2018</i>	198
5.1.12.	Banyaknya Alat Penggilingan Padi Menurut Kecamatan 2018 <i>Number of Rice Mill by Subdistrict 2018</i>	199
5.1.13.	Luas Lahan Tegal/Kebun, Ladang/Huma, dan Lahan yang Sementara Tidak Diusahakan Menurut Kecamatan di Kabupaten Penajam Paser Utara (hektar), 2018 <i>Area of Dry Field/Garden, Shifting Cultivation, Land and Temporarily Unused Land by Subdistrict in Penajam Paser Utara Regency (hectar), 2018 ...</i>	200
5.1.14.	Luas lahan Tegal / Kebun, Ladang /Huma dan Lahan yang Sementara Tidak Diusahakan Menurut Kecamatan	201

5.2. PERKEBUNAN / PLANTATION

5.2.1.	Luas Areal Perkebunan Menurut Jenis Tanaman 2018 (Ha) <i>Planted Area of Estate by Kind of Plants 2018 (Ha)</i>	202
5.2.2.	Banyaknya Produksi Perkebunan Menurut Jenis Komoditi 2018 (Ton) <i>Number of Estate Production by Kind Comodity 2018 (Ton)</i>	203
5.2.3.	Banyaknya Petani, Produksi dan Produktivitas Tanaman Perkebunan 2018 <i>Number of Farmer, Production and Productivity of Estate Cropt 2018</i>	204
5.2.4.	Luas Areal Perkebunan Rakyat Menurut Jenis Tanaman 2018 (Ha) <i>Planted Area of Smallholder Estate by Kind of Plants 2018 (Ha)</i>	205
5.2.5.	Luas Areal Perkebunan Besar Swasta (PBS) Menurut Jenis Tanaman (Ha) 2018 <i>Planted Area of Private Estate by Kind of Plants (Ha) 2018</i>	206
5.2.6.	Luas Areal Perkebunan Rakyat Menurut Kecamatan Jenis Tanaman (Ha) 2018 <i>Planted Area of Private Estate by Kind of Plant and Subdistrict (Ha) 2018</i>	207
5.2.7.	Produksi Perkebunan Rakyat Menurut Jenis Komoditi dan Kecamatan (Ton) <i>Produktion of Estate by Kind Commoditas and Subdistrict</i>	209
 5.3. PETERNAKAN / LIVESTOCK		
5.3.1.	Populasi Ternak Menurut Jenisnya Dirinci Per Kecamatan 2018. <i>Population of Livestock 2018</i>	211

5.3.2.	Banyaknya Ternak yang Dipotong (Ekor) 2018 <i>Number of Livestock Slaughtered 2018</i>	212
5.3.3.	Banyaknya Ternak yang Lahir dan Mati (Ekor) 2018 <i>Number of Born and Death Livestock 2018</i>	213
5.3.4.	Produksi Telur Unggas 2018 <i>Production of Poultry Eggs 2018</i>	214
5.4. PERIKANAN / FISHERY		
5.4.1.	Produksi Perikanan Menurut Jenis Komoditi Penajam Paser Utara 2011 – 2018 <i>Quantity of Fish Production by kind of Product in Penajam Paser Utara Regency 2011 – 2018</i>	215
5.4.2.	Produksi Perikanan Menurut Kecamatan 2018 <i>Quantity of Fish Produktion by Subdistrict 2018 ...</i>	216
5.4.3.	Luas Budidaya Tambak dan Kolam Air Tawar Menurut Kecamatan 2018 <i>Area of Brackish Water Pond and fresh Water pond by Subdistrict</i>	217
5.4.4.	Banyaknya Perahu / Kapal Penangkap Ikan Perairan Laut Menurut Kecamatan 2018 <i>Number of Marine Fishing Boat by Subdistrict 2018</i>	218
5.4.5.	Banyaknya Perahu / Kapal Penangkap Ikan Perairan Umum Menurut Kecamatan 2018 <i>Number of Fishing Boat OpenWater by Subdistrict 2018</i>	219
5.4.6.	Banyaknya Nelayan Perairan Laut dan Umum Menurut Kecamatan, 2018 <i>Number of Marine Fisherman and Open Water Fisherman by Subdistrict</i>	220
5.4.7.	Banyaknya Alat Penangkap Ikan di Perairan Laut Menurut Kecamatan 2018 <i>Number of Marine Fishing Apparel by Subdistict 2018</i>	221

VI.	PERINDUSTRIAN, PERTAMBANGAN, ENERGI DAN KONSTRUKSI / <i>MANUFACTURING, MINNING, ENERGY AND CONSTRUCTION</i>	223
	6.1. INDUSTRI PENGOLAHAN / MANUFACTURING INDUSTRIES	
6.1.1.	Banyaknya Pengusaha Sektor Industri Menurut Sektor Usaha 2018 <i>Number of enterpreneur in Industry by Sector 2018</i>	231
6.1.2.	Banyaknya Investasi, Tenaga Kerja dan Omset Pengusaha Kecil Sektor Industri 2018 <i>Number of Invesment, Labour and Asset of Small Enterpenuer Industry 2018</i>	232
6.1.3.	Banyaknya Investasi, Tenaga Kerja dan Omset Pengusaha Menengah Sektor Industri 2018 <i>Number of Invesment, Labour and Asset of Mind Enterpenuer Industry 2018</i>	233
6.1.4.	Banyaknya Investasi, Tenaga Kerja dan Omset Pengusaha Besar Sektor Industri 2018 <i>Number of Invesment, Labour and Asset of Big Enterpenuer Industry 2018</i>	234
6.1.5.	Banyaknya Perusahaan Menurut Kecamatan 2018 <i>Number of Company by Subdistrict 2018</i>	234
6.1.6.	Penanaman Modal Asing(PMA) Kabupaten Penajam Paser Utara Triwulan I dan II 2015 – 2018 <i>Foreign Investment Target and Realization (PMA) of Penajam Paser Utara Regency Quarted 2014 - 2018</i>	236
6.1.7.	Target dan Realisasi Penanaman Modal Dalam Negeri (PMDN) Kabupaten Penajam Paser Utara Triwulan I dan II 2014 – 2018 <i>Domestict Investment Target and Realization (PMDN) of Penajam Paser Utara Regency Quarted 2014 - 2018</i>	237

6.2. LISTRIK DAN AIR BERSIH / <i>ELEKTRICITY AND KONSTRUKSI</i>		
6.2.1.	Produksi, Penjualan dan pemakaian Listrik pada PLN Ranting dan Sub Ranting 2018 <i>Production, Sold and Consumption of Electricity on State Electricity Company at Sub Branch 2018</i>	238
6.2.2.	Banyaknya Pelanggan Listrik dan Kapasitas Tersambung Kapasitas Terpasang dan daya Mampu PLN 2013 - 2018 <i>Number of Costumer Electricity ,Installed Capacity and Power Capasity 2013-2018</i>	239
6.2.3.	Banyaknya Pelanggan PDAM Menurut Kategori 2018 <i>Number of Water Supply Establishment Category 2018</i>	240
6.2.4.	Produksi, Kapasitas Dan Jumlah Pelanggan PDAM Penajam 2018 <i>Productivity, Capacity, and Number of Customers of Water Supply Establishments 2018.....</i>	241
VII.	PERDAGANGAN / <i>TRADE</i>	243
7.1.	Banyaknya Pasar dan Pedagang Menurut Kecamatan 2018 <i>Number of Market and Seller by Subdistrict 2018</i>	251
7.2.	Nama Pasar dan Hari Aktif Menurut Kecamatan 2018 <i>Number of Market and Seller by Sub District 2018</i>	252
7.3.	Rata – Rata Harga Beberapa Komoditas di Pasar Kecamatan 2018 <i>Average Market Price Commodities In District 2018</i>	253

Tabel / Tables	Halaman Pages
VIII. TRANSPORTASI DAN KOMUNIKASI / TRANSPORTATION AND COMMUNICATION	256
8.1. PERHUBUNGAN DARAT / LAND TRANSPORTATION	271
8.1.1. Panjang Jalan Menurut Jenis Permukaan, Kondisi, Kelas dan Status Jalan 2018 <i>Length of Road by Type of Surface, Condition, Class and Road Owner 2018.....</i>	271
8.1.2. Panjang Jalan Kabupaten Menurut Jenis Permukaan Menurut Kecamatan 2018 <i>Length of Road Regency by Type of Surface by Subdistrict 2018</i>	273
8.1.3. Panjang Jalan Kabupaten Menurut Status Jalan dan Kecamatan 2018 <i>Length of Road Regency by Type of Road Owner, by Subdistrict 2018</i>	274
8.1.4. Panjang Jalan Kabupaten Menurut Kondisi Jalan dan Kecamatan 2018 <i>Length of Road Regency condition of Road Owner, by Subdistrict 2018.....</i>	275
8.1.5. Jumlah dan Panjang Jembatan Menurut Status 2018 <i>Number and Lenght of Briges by Status 2018-.....</i>	276
8.2. ANGKUTAN / TANSPORTATION	
8.2.1. Banyaknya Kendaraan Yang Terdaftar Pada Satlantas Polres Penajam Paser Utara Menurut Jenis Kendaraan, 2018 <i>Number of Motorized VehiclesRegistered at Police by Type, 2018.....</i>	277
8.2.2. Banyaknya Kendaraan Bermotor yang Membayar BBNKB/ PKB menurut Bulan 2018 <i>Number of Motorized Vehicles Which Pay Taxes by Mounth 2018</i>	278

8.2.3.	Banyaknya Kendaraan Bermotor Angkutan Umum 2018 <i>Number of Vehicles Motorized Which Pay Taxes by Mont, 2018.....</i>	279
8.2.4.	Banyaknya Kendaraan Penumpang Umum yang Berangkat dan Tiba Melalui Terminal Penajam 2018 <i>Number Arrival and Departure of Motorized Vehicles at Penajam 2018</i>	280
8.2.5.	Banyaknya Speed Boat dan Kapal Klotok didermaga Penajam 2018 <i>Number of Speed Boats and Klotok Ships in Penajam Berth 2018</i>	281
8.3. POS DAN TELEKOMUNIKASI / POST AND TELECOMMUNICATION		
8.3.1.	Banyaknya Pelayanan Jasa Melalui Kantor Pos / Pos Pembantu, 2018 <i>Number of Services at General Post Office / Auxiliary Post Office, 2018.....</i>	282
8.3.2.	Banyaknya Fasilitas Dan Kapasitas Telekomunikasi di Kabupaten Penajam Paser Utara, 2018 <i>Number of Facility and Capacity of Telecommunication of Penajam Paser Utara Regency, 2018.....</i>	832
8.3.3.	Banyaknya Pelanggan dan Kapasitas Sambungan <i>Number of Facility and Capacity of Telecommunication of Penajam Paser Utara Regency, 2018.....</i>	832

IX	PERHOTELAN DAN AKOMODASI / HOTELS AND ACCOMUDATION	
9.1.	Jumlah Hotel, Jumlah Tamu dan Rata – Rata Tarif Menurut Klasifikasi 2018 <i>Number of Hotel, Guest and Average Rates By Classification 2018</i>	293
9.2.	Nama Tempat Rekreasi dan Jumlah Pengunjung Rata – Rata Masuk 2018 <i>PLEACE nm RECREATION AN Number of Visitor Mean - Entrance</i>	294
9.3.	Banyaknya Hotel/Penginapan di Kabupaten Penajam	
9.4.	Tempat Rekreasi dan Jumlah Pengunjung Rata – Rata Masuk 2018.....	294
9.5.	Banyaknya Penginapan/Hotel per Kecamatan di Kabupaten Penajam Paser Utara 2018.....	295
X	KEUANGAN DAN HARGA / FINANCE AND PRICE	297
10.1.	KEUANGAN, PERBANKAN DAN PERPAJAKAN / FINANCE, BANK AND TAXES	303
10.1.1.	Anggaran Pendapatan Daerah Menurut Jenis 2018 <i>Regional Income by Type 2018.....</i>	303
10.1.2.	Realisasi Penerimaan/ Pendapatan Pajak dan Retribusi Kabupaten penajam Paser Utara 2018	304
10.1.3.	Realisasi Penerimaan/ Pendapatan Daerah Kabupaten penajam Paser Utara 2018	305
10.1.4.	Banyaknya Penabung dan Nilai Tabungan pada Bank 2018 <i>Number of Depositor and Saving Value at Bank 2018.....</i>	306
10.1.5.	Banyaknya Peminjam dan Nilai Pinjaman pada Bank <i>Number of Debtor and Debt Value at Bank</i>	307

10.1.6.	Banyaknya Nilai Pinjaman Berdasarkan Sektor Ekonomi Pada Bank 2018 <i>Number Of Debt Value Based On Business Sektro At Bank 2018.....</i>	308
10.1.7.	Posisi Pinjaman Rupiah dan Valuta Asing yang Diberikan Bank Umum Menurut Jenis Penggunaan (juta rupiah) Tahun 2016 - 2018 <i>Outstanding of Loans in Rupiah and Foreign Currency of Commercial Banks by Type of Loans (million Rps), 2016-2018.....</i>	309
10.1.8.	Posisi Kredit Perbankan Menurut Klasifikasi Lapangan Usaha (jutaan rupiah) Tahun 2018 <i>Bank Credits Position by Industrial Origin (million Rps), 2018</i>	309
10.1.9.	Posisi Kredit Perbankan Rupiah dan Valuta Asing Menurut Jenis Penggunaan dan Kelompok Bank di Kabupaten Penajam Paser Utara (jutaan rupiah) Tahun 2016-2018 <i>Bank Credits Position by Kind of Using and Classification of Bank in Balikpapan Municipality (million Rps), 2016-2018</i>	310
10.1.10.	Posisi Sumber Dana Perbankan di Kabupaten Penajam Paser Utara (jutaan rupiah) Tahun 2016-2018 <i>Number Of Debt Value Based On Business Sektro At Bank 2018.....</i>	311
10.1.11.	Giro Menurut Kelompok Bank di Kabupaten Penajam Paser Utara (jutaan rupiah) Tahun 2016-2018. <i>Giro Based on Bank Classification in Penajam Paser Utara Regency(million Rps) Tahun 2016-2018</i>	311
10.1.12.	Suku Bunga Deposito Berjangka Menurut Jangka Waktu pada Kelompok Bank Pemerintah di Kabupaten Penajam Paser Utara (%) Tahun 2016-2018 <i>Giro Based on Bank Classification in Penajam Paser Utara Regency (million Rps) Tahun 2016-2018</i>	311

10.1.13.	<p>Suku Bunga Deposito Berjangka Menurut Jangka Waktu pada Kelompok Bank Swasta Nasional Devisa di Kabupaten Penajam Paser Utara (%) Tahun 2016-2018</p> <p><i>Term Deposit Interest Rate in National Private Bank by Periode in Penajam Paser Utara Regency (%) 2016-2018</i></p>	312
10.1.14.	<p>Realisasi Penerimaan BBNKB / PKB UPT Penajam Dirinci Per Bulan 2018</p> <p><i>Term Deposit Interest Rate in National Private Bank by Period in Penajam Paser Utara Regency (%) 2016-2018</i></p>	313
10.2. KOPERASI / COOPERATIVE		314
10.2.1.	<p>Banyaknya Koperasi dan Anggota Koperasi Menurut Kecamatan</p> <p><i>Number of Cooperative and Members by Subdistrict</i></p>	314
10.2.2.	<p>Banyaknya Koperasi Menurut Jenisnya</p> <p><i>Number of Cooperative by Type</i></p>	315
10.2.3.	<p>Banyaknya Simpanan Anggota Koperasi Menurut Kecamatan</p> <p><i>Number of Member Deposits of Cooperative by Subdistrict</i></p>	317
10.2.4.	<p>Banyaknya Modal Luar Koperasi Menurut Kecamatan</p> <p><i>Number of Out Capital of Cooperative by Subdistrict</i></p>	318
10. 3. HARGA – HARGA		319
10.3.1.	<p>Rata – rata Harga Bahan Pokok</p>	319

XI.	PENDAPATAN REGIONAL / REGIONAL INCOME	321
11.1.	PDRB Seri 2010 Atas Dasar Harga Berlaku Menurut Lapangan Usaha (Juta Rupiah) 2011 - 2018 <i>Gross Regional Domestic Product at Current Prices by Industrial Origin (Million Rupiah) 2014-2018</i>	333
11.2.	PDRB Seri 2010 Atas Dasar Harga Konstan Menurut Lapangan Usaha (Juta Rupiah) 2014 - 2018 <i>Gross Regional Domestic Product at Constant Prices by Industrial Origin (Million Rupiah) 2011-2018</i>	334
11.3.	Distribusi Persentase PDRB Seri 2010 Atas Menurut Lapangan Usaha (Persen) 2014 - 2018 <i>Percentage Distribution of Gross Regional by Industrial Origin (Percent) 2014-2018</i>	335
11.4	Laju Pertumbuhan PDRB Seri 2010 Atas Dasar Harga Konstan Menurut Lapangan Usaha (Persen) 2014 - 2018 <i>Growth Rate of Gross Regional Domestic Bruto at Current Prices by Industrial Origin (Percent) 2011-2018</i>	336
11.5.	PDRB Seri 2010 Atas Dasar Harga Berlaku Menurut Jenis Pengeluaran (Juta Rupiah) 2014 - 2018 <i>Gross Regional Domestic Product at Current Prices by Expenditure Type (Million Rupiah) 2014-2018.....</i>	337
11.6	PDRB Seri 2010 Atas Dasar Harga Berlaku Menurut Jenis Pengeluaran (Juta Rupiah) 2014 - 2018 <i>Gross Regional Domestic Product at Constant Prices by Expenditure Type (Million Rupiah) 2014-2018.....</i>	337

PENJELASAN UMUM EXPLANATORY NOTES

Tanda – tanda, satuan dan lainnya yang digunakan dalam publikasi ini, adalah sebagai berikut : / *Symbols, Units and othes wich were used in this publication, are as follows :*

1. TANDA – TANDA / *SYMBOL*

Data belum tersedia / <i>Data not available</i>	:	...
Tidak ada atau nol / <i>Null or zero</i>	:	-
Data yang dapat diabaikan / <i>Data negligible</i>	:	0
Tanda decimal / <i>Decimal point</i>	:	,
Data tidak dapat ditampilkan / <i>Not aplicable</i>	:	
Angka perkiraan / <i>Estimated Figures</i>	:	e)
Angka sementara / <i>Estimated Figures</i>	:	x)
Angka Sangat Sementara / <i>Very preliminary figures</i>	:	xx
Angka diperbaiki / <i>Revised Figures</i>	:	r)

2. SATUAN / *UNITS*

Barel / <i>barrel</i>	:	158,99 liter = 1/6, 2.898 M ³
Hektar (Ha) / <i>Hectare (Ha)</i>	:	10 000 M ²
Kilometer (Km) / <i>Kilometers (Km)</i>	:	1.000 meter (M)
Kwintal (Kw) / <i>Quintal</i>	:	100 Kg
Liter (untuk beras) / <i>Litre (For rice)</i>	:	0,80 Kg
Lusin	:	12 buah
Metercubic feet (Mcf)	:	1/35,3 M ³

Metrickton (Mton)	:	0,98421 Longton = 1.000 Kg
Once (oz)	:	28,31 gram
Ton	:	1.000 Kg
Zak (untuk semen)	:	40 Kg atau 50 Kg
Satuan lain / <i>Other units</i> :		Buah, bungkus, butir, helai, lembar, kaleng, batang, pulsa, ton, kilometer, jam, menit, persen (%)/ <i>Unit, pack, Number, Pieces, Tin, Pulse, Ton, Kilometres, (Ton Km), Hours, Minute, and persen (%)</i>

<https://ppukab.bps.go.id>

BAB

I

Chapter

GEOGRAFI DAN IKLIM

Geography & Climate

Luas Wilayah 2018

3.333,06 Km²

Luas Wilayah Daratan

3.060.82 Km²

Luas Wilayah Lautan

272.24 Km²

Sumber : Badan Perencanaan, Penelitian dan Pengembangan Daerah Kabupaten Penajam Paser Utara.

PENJELASAN TEKNIS

1. Secara astronomis, Kabupaten Penajam Paser Utara terletak antara $116^{\circ}19'30''$ - $116^{\circ}56'35''$ Bujur Timur dan antara $940 45' - 1410 05'$ Bujur Timur dan dilalui oleh garis ekuator atau garis khatulistiwa yang terletak pada garis lintang 00
2. Berdasarkan posisi geografisnya, Kabupaten Penajam Paser Utara memiliki batas-batas:
 - a. Sebelah utara berbatasan dengan Kecamatan Loa Kulu dan Kecamatan Loa Janan Kabupaten Kutai Kertanegara.
 - b. Sebelah timur berbatasan dengan Kecamatan Samboja Kota Balikpapan dan

TECHNICAL NOTES

1. *Astronomically, Indonesia is located between $116^{\circ}19'30''$ - $116^{\circ}56'35''$ East Longitude and $45' - 1410 05'$ South latitude, and between $940 45'$ and $1410 05'$ East longitude and lies on equator line located at 00 latitude line.*
2. *In terms of geographic position, Penajam Paser Utara Regency has boundaries as follows:*
 - a. *North - Loa Kulu Sub District dan Sub District Loa Janan Kabupaten Kutai Kertanegara.*
 - b. *East - Samboja Sub District , Balikpapan City and Makasar. Strait*

Selat Makasar.

c. Sebelah selatan berbatasan dengan Kecamatan Long Kali Kabupaten Paser.

d. Sebelah barat berbatasan dengan Kecamatan Bongon Kabupaten Kutai Barat dan Kecamatan Long Kali Kabupaten Paser.

3. Kabupaten Penajam Paer Utara terbagi dalam empat kecamatan, yaitu Babulu , Waru , Penajam dan Sepaku

4. Badan Pusat Statistik (BPS) telah melakukan pendataan Potensi Desa (Podes) sejak tahun 1980. Sejak saat itu, Podes dilaksanakan secara rutin sebanyak 3 kali dalam kurun waktu sepuluh tahun untuk mendukung kegiatan Sensus Penduduk, Sensus Pertanian, ataupun Sensus Ekonomi. Dengan demikian,

c. *South- Long Kali Sub District Paser Regency*

d. *West - Bongon Sub District, Kutai Barat Regency dan Long Kali Sub District , Paser Regency.*

3. *Penajam Paser Utara Regency has four Sub Districts. These include : Babulu , Waru , Penajam and Sepaku*

4. *BPS-Statistics Indonesia has already recorded village potential (Podes) since 1980. Since then, Podes regularly implemented 3 (three) times within ten years to support the activities of the Population Census, Agriculture Census, or Economic Census. Thus, important facts related to the availability of infrastructure*

fakta penting terkait ketersediaan infrastruktur dan potensi yang dimiliki oleh setiap wilayah dapat dipantau perkembangannya secara berkala dan terus menerus.

5. Sejak tahun 2008, pendataan Podes mengalami perubahan dengan adanya penambahan kuesioner suplemen kecamatan dan kabupaten/kota. Penambahan kuesioner tersebut bertujuan untuk meningkatkan manfaat data Podes bagi para konsumen data dan pemerintah daerah dalam perencanaan pembangunan wilayah.

6. Data Podes merupakan satu-satunya sumber data kewilayahan yang muatannya beragam dan memberi gambaran tentang situasi pembangunan suatu

and the potential possessed by each region can be monitored regularly and continually.

5. Since 2008, Podes has been changed especially in providing additional information from subdistrict and regency/municipality, using separate questionnaires. The goal of these changes is to provide more benefits for data users and local government in regional development planning.

6. Podes data is the only one source of spatial data consisting of various information and providing a picture of development progress in a region. The Podes data are different from

wilayah (regional). Ini berbeda dengan data dari hasil pendekatan rumah tangga yang lebih menekankan pada dimensi aktivitas sektoral. Keduanya sama penting dan menjadi kekayaan BPS.

7. Cakupan Wilayah

Pencacahan Podes dilakukan secara sensus terhadap seluruh wilayah administrasi pemerintahan terendah setingkat desa (yaitu desa, kelurahan, nagari, Unit Permukiman Transmigrasi (UPT)) yang masih dibina oleh kementerian terkait. Berdasarkan hasil Podes 2014, ada sebanyak 82.190 wilayah setingkat desa yang tersebar di 511 kabupaten/kota.

8. Metode Pengumpulan Data

Pengumpulan data Podes 2014 dilakukan melalui

data resulted from household surveys focusing on the dimension of sectoral activities. Both kind of data are important and become the trade mark of BPS on the data richness aspect.

7. Podes Coverage

Podes enumeration is implemented as a census of the lowest governmental administrative region equivalent to village (i.e. village, sub-district, nagari, and Transmigration Settlement Unit which is still fostered by the relevant ministries). There were 82,190 village-level areas spread over 511 regencies/municipalities based on the result of Podes 2014.

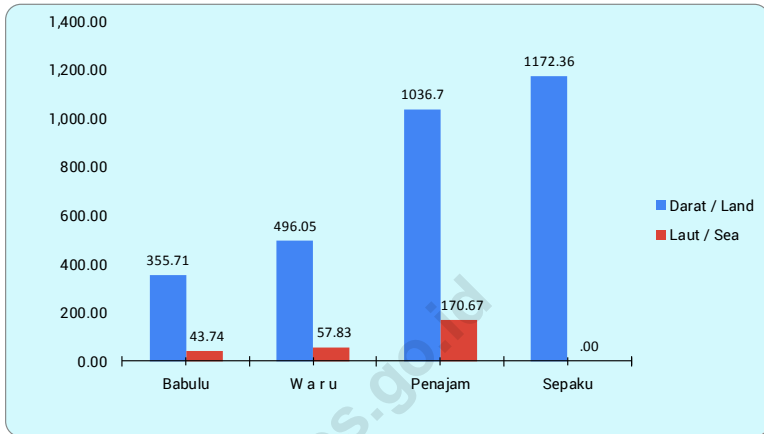
8. Method of Data Collection

Data collection of Podes 2014 carried out through direct interviews by trained

wawancara langsung oleh petugas terlatih dengan narasumber yang relevan. Petugas adalah aparatur ataupun mitra kerja BPS Kabupaten/Kota, sementara narasumber adalah kepala desa/lurah atau narasumber lain yang memiliki pengetahuan terhadap wilayah target pencacahan.

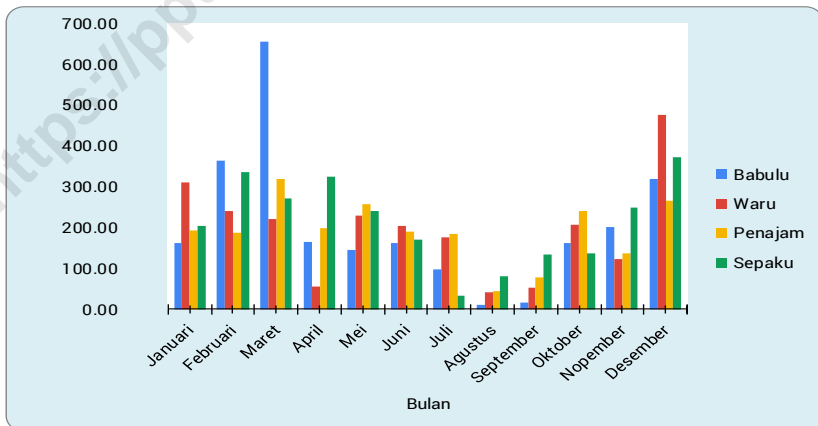
personnel with relevant respondents. The interviewers are BPS Regency/City personnel or partners, meanwhile, the selected respondents are the village head/sub-district head or other respondents who have the knowledge towards the target area of enumeration.

Gambar 1.1. Luas Wilayah Menurut Kecamatan, 2018
Figure Area by Subdistrict, 2018



Sumber : Badan Perencanaan, Penelitian dan Pengembangan Daerah Kabupaten Penajam Paser Utara.
Source : Planning, Research and Regional Development Board of Penajam Paser Utara Regency

Gambar 1.2. Rata - Rata Curah Hujan Menurut Pos Pengamatan Dirinci Per Bulan, 2018
Figure Number of Rainfall in Selected Station by Month (Milli Meter), 2018



Sumber : Dinas Pertanian Kabupaten Penajam Paser Utara
Source : Agricultural Service of Penajam Paser Utara Regency

1.1. GEOGRAFI / GEOGRAPHY

Tabel 1.1.1 **Letak, Batas Dan Luas Kabupaten Penajam Paser Utara, 2018**
Table *Location, Border and Area of Penajam Paser Utara Regency, 2018*

1 Letak <i>Location</i>	Antara <i>Between</i>	000 48'29" - 01036'37" Lintang Selatan / <i>South Latitude</i> 116019'30" - 116056'35" Bujur Timur / <i>East Longitude</i>
2 Batas <i>Border</i>	Utara <i>North</i>	Kabupaten Kutai Kartanegara <i>Kutai Kartanegara Regency</i>
	Timur <i>East</i>	Kota Balikpapan dan Selat Makasar <i>Balikpapan Municipality And Makasar Strait</i>
	Selatan <i>South</i>	Kabupaten Paser dan Selat Makasar <i>Paser Regency</i>
	Barat <i>West</i>	Kabupaten Paser Dan Kabupaten Kutai Barat <i>Paser Regency and Barat Kutai Regency</i>
3 Luas <i>Area</i>		3 333,06 Km ²

Sumber : Badan Perencanaan, Penelitian dan Pengembangan Daerah Kabupaten Penajam Paser Utara.
Source : Planning, Research and Regional Development Board of Penajam Paser Utara Regency

Tabel 1.1.2 Koordinat Universal Transverse Mercator (UTM) Dan Koordinat Geografi Dirinci Per Kecamatan, 2018
Universal Transverse Mercator Coordinate and Geographic Coordinate Position of Subdistrict Capital, 2018

Kecamatan <i>Subdistrict</i>	Koordinat UTM (meter) <i>UTM Coordinate (metre)</i>	
	Timur <i>East</i>	Utara <i>North</i>
(1)	(2)	(3)
1. Babulu	438 514	9,833,551
2. Waru	457 246	9,846,409
3. Penajam	470 410	9,856,009
4. Sepaku	479 601	9,899,140

Bersambung / *Continued.....*

Lanjutan Tabel 1.1.2
Continued Table

Ibukota Kecamatan <i>Subdistrict Capital</i>	Koordinat Geografi <i>Geographic Coordinate</i>	
	Bujur Timur <i>East Longitude</i>	Lintang Utara <i>South Latitude</i>
(1)	(4)	(5)
1. Babulu	116026'44,92"	0130'21,40"
2. Waru	116036'59,11"	0123'19,95"
3. Penajam	116044'09,85"	0118'9,63"
4. Sepaku	116048'55,09"	0054'44,76"

Sumber : Badan Perencanaan, Penelitian dan Pengembangan Daerah Kabupaten Penajam Paser Utara.
Source : *Planning, Research and Regional Development Board of Penajam Paser Utara Regency*

Tabel 1.1.3 **Luas Wilayah Menurut Kecamatan, 2018**
Table *Area by Subdistrict, 2018*

Kecamatan <i>Subdistrict</i>	Luas Wilayah / <i>Area</i> (Km ²)		Jumlah <i>Total</i> (Km ²)	Persentase <i>Percentage</i> (%)
	Darat <i>Land</i>	Laut <i>Sea</i>		
(1)	(2)	(3)	(4)	(5)
1. Babulu	355.71	43.74	399.45	11.98
2. Waru	496.05	57.83	553.88	16.62
3. Penajam	1 036.70	170.67	1 207.37	36.22
4. Sepaku	1 172.36	-	1 172.36	35.17
Jumlah <i>Total</i>	3 060.82	272.24	3 333.06	100.00

Sumber : Badan Perencanaan, Penelitian dan Pengembangan Daerah Kabupaten Penajam Paser Utara.
Source : Planning, Research and Regional Development Board of Penajam Paser Utara Regency

Tabel 1.1.4 **Nama - Nama Sungai Menurut Kecamatan, 2018**
Table *Rivers by Subdistrict, 2018*

Kecamatan <i>Subdistrict</i>	Nama Sungai <i>Rivers</i>
(1)	(2)
1 Babulu	1 Babulu 2 Terjun 3 Masappa 4 Labangka 5 Tulung
2 Waru	1 Sesulu 2 Tunan
3 Penajam	1 Muan 2 Riko 3 Selimbung 4 Sepan
4 Sepaku	1 Toyu 2 Kernaen 3 Pemaluan 4 Samuntai 5 Mentawir

Sumber : Badan Perencanaan, Penelitian dan Pengembangan Daerah Kabupaten Penajam Paser Utara.

Source : Planning, Research and Regional Development Board of Penajam Paser Utara Regency

1.2. JARAK / DISTANCE

Tabel 1.2.1. Jarak dari Ibukota Kabupaten Ke Ibukota Kecamatan, 2018
Table The Distance from Regency Capital to Subdistrict Capital, 2018

Ibu Kota Kabupaten ke Ibukota Kecamatan <i>Regency Capital to Subdistrict Capita</i>	Jarak <i>Distance</i> (Km)	Jenis Sarana Yang Dilalui <i>Type of Facilities</i>
(1)	(2)	(3)
1. Penajam - Penajam	0	Darat
2. Penajam - Waru	25	Darat
3. Penajam - Babulu	48	Darat
4. Penajam - Sepaku	84	Darat

Sumber : Dinas Perhubungan Kabupaten Penajam Paser Utara
Source : Transportation Service Of Penajam Paser Utara Regency

Tabel 1.2.2. Jarak Dari Desa Ke Ibukota Kecamatan Babulu, 2018
Table The Distance from Village to Babulu Subdistrict Capital, 2018

Ibu Kota Kecamatan Babulu ke Desa <i>Babulu Subdistrict Capital to Vilage</i>	Jarak <i>Distance</i>	Jenis Sarana <i>Yang Dilalalui</i> <i>Type of</i> <i>Facilities</i>
(1)	(2)	(3)
1. Babulu Darat - Babulu Darat	0	Darat
2. Babulu Darat - Labangka	11	Darat
3. Babulu Darat - Babulu Laut	6	Darat
4. Babulu Darat - Gunung Intan	1	Darat
5. Babulu Darat - Gunung Makmur	7	Darat
6. Babulu Darat - Sebakung Jaya	4	Darat
7. Babulu Darat - Rawa Mulia	6	Darat
8. Babulu Darat - Sri Raharja	3	Darat
9. Babulu Darat - Sumber Sari	7	Darat
10. Babulu Darat - Rintik	5	Darat
11. Babulu Darat - Gunung Mulia	3	Darat
12. Babulu Darat - Labangka Barat	2	Darat

Sumber : Dinas Perhubungan Kabupaten Penajam Paser Utara
Source : *Transportation Service Of Penajam Paser Utara Regency*

Tabel 1.2.3. **Jarak Dari Desa Ke Ibukota Kecamatan Waru, 2018**
Table *The Distance from Village to Waru Subdistrict Capital, 2018*

Ibu Kota Kecamatan Waru Ke Desa <i>Waru Subdistrict Capital to Village</i>	Jarak <i>Distance</i> (Km)	Jenis Sarana <i>Yang Dilalui</i> <i>Type of Facilities</i>
(1)	(2)	(3)
1 Waru - Waru	0	Darat
2 Waru - Sesulu	3	Darat
3 Waru - Api-Api	6	Darat
4 Waru – Bangun Mulya	2	Darat

Sumber : Dinas Perhubungan Kabupaten Penajam Paser Utara
Source : *Transportation Service Of Penajam Paser Utara Regency*

Tabel 1.2.4. Jarak Dari Desa Ke Ibukota Kecamatan Penajam, 2018
Table The Distance from Village to Penajam Subdistrict Capital, 2018

Ibu Kota Kecamatan Penajam ke Desa Penajam Subdistrict Capital to Vilage	Jarak Distance (Km)	Jenis Sarana Yang Dilalui Type of Facilities
(1)	(2)	(3)
1 Penajam - Penajam	0	Darat
2 Penajam - Tanjung Tengah	27	Darat
3 Penajam - Saloloang	25	Darat
4 Penajam - Petung	18	Darat
5 Penajam - Giri Mukti	16	Darat
6 Penajam - Lawe-Lawe	13	Darat
7 Penajam - Pejala	25	Darat
8 Penajam - Kampung Baru	27	Darat
9 Penajam - Sesumpu	25	Darat
10 Penajam - Sungai Parit	10	Darat
11 Penajam - Nipah-Nipah	8	Darat
12 Penajam - Nenang	5	Darat
13 Penajam - Gunung Seteleng	1	Darat
14 Penajam - Buluminung	36	Darat
15 Penajam - Sotek	42	Darat
16 Penajam - Sepan	45	Darat
17 Penajam - Riko	48	Darat
18 Penajam - Pantai Lango	63	Laut
19 Penajam - Gersik	63	Laut
20 Penajam - Jenebora	60	Laut
21 Penajam - Bukit Subur	55	Darat
22 Penajam - Sidorejo	20	Darat
23 Penajam - Giri Purwa	19	Darat

Sumber : Dinas Perhubungan Kabupaten Penajam Paser Utara
Source : *Transportation Service of Penajam Paser Utara Regency*

Tabel 1.2.5. **Jarak Dari Desa Ke Ibukota Kecamatan Sepaku, 2018**
Table The Distance from Village to Sepaku Subdistrict Capital, 2018

Ibu Kota Kecamatan Penajam ke Desa <i>Penajam Subdistrict Capital to Vilage</i>	Jarak <i>Distance</i> (Km)	Jenis Sarana <i>Yang Dilalui</i> Type of Facilities
<i>(1)</i>	<i>(2)</i>	<i>(3)</i>
1 Tengin Baru - Tengin Baru	0	Darat
2 Tengin Baru - Maridan	32	Darat
3 Tengin Baru - Mentawir	22	Darat/Laut
4 Tengin Baru - Pemaluan	22	Darat
5 Tengin Baru - Bumi Harapan	11	Darat
6 Tengin Baru - Wonosari	15	Darat
7 Tengin Baru - Semoi Dua	9	Darat
8 Tengin Baru - Argo Mulyo	6	Darat
9 Tengin Baru - Suko Mulyo	7	Darat
10 Tengin Baru - Sukaraja	3	Darat
11 Tengin Baru - Sepaku	9	Darat
12 Tengin Baru - Karang Jinawi	12	Darat
13 Tengin Baru - Bukit Raya	9	Darat
14 Tengin Baru - Telemow	28	Darat
15 Tengin Baru - Binuang	25	Darat

Sumber : Dinas Perhubungan Kabupaten Penajam Paser Utara

Source : *Transportation Service of Penajam Paser Utara Regency*

1.3. IKLIM / CLIMATE

Tabel 1.3.1 Rata - Rata Curah Hujan Menurut Pos Pengamatan
Table 1.3.1 Rata - Rata Curah Hujan Menurut Pos Pengamatan
Dirinci Per Bulan, 2018
Number of Rainfall in Selected Station by Month (Milli Meter), 2018

Bulan Month	Babulu	Waru	Penajam	Sepaku
(1)	(2)	(3)	(4)	(5)
1. Januari	162.00	310.00	193.50	205.00
2. Februari	365.00	242.00	187.50	337.00
3. Maret	657.00	220.00	318.00	272.00
4. April	166.00	56.00	199.00	324.00
5. Mei	144.00	230.00	258.00	241.00
6. Juni	161.00	205.00	189.00	170.00
7. Juli	97.00	176.00	185.00	32.00
8. Agustus	11.00	40.00	45.00	80.00
9. September	15.00	52.00	79.00	134.00
10. Oktober	161.00	208.00	240.00	136.00
11. Nopember	202.00	122.00	138.00	249.00
12. Desember	319.00	478.00	266.00	374.00
Rata-rata	205.00	194.92	191.50	212.83
Average	162.83	205.67	203.50	204.17
2016	20.48	13.28	13.28	14.67
2015	149.58	170.83	138.54	131.96
2014	152.50	132.20	166.40	155.30

Sumber : Dinas Pertanian Kabupaten Penajam Paser Utara
Source : Agricultural Service of Penajam Paser Utara Regency

Tabel 1.3.2. **Banyaknya Hari Hujan Menurut Pos Pengamatan**
Table Dirinci Per Bulan, 2018
Number of Rain Days at Selected Station by Month, 2018

Bulan <i>Month</i>	Babulu	Waru	Penajam	Sepaku
<i>(1)</i>	<i>(2)</i>	<i>(3)</i>	<i>(4)</i>	<i>(5)</i>
1. Januari	16	15	14	17
2. Februari	17	16	14	19
3. Maret	22	18	16	23
4. April	15	13	12	23
5. Mei	18	19	19	17
6. Juni	15	17	13	13
7. Juli	10	10	8	5
8. Agustus	3	5	4	5
9. September	8	5	7	7
10. Oktober	13	10	10	11
11. Nopember	15	9	10	19
12. Desember	22	12	12	19
Jumlah 2018	174	149	139	178
Total 2017	82	131	132	186
2016	120	87	87	123
2015	135	109	77	82
2014	138	62	122	114

Sumber : Dinas Pertanian Kabupaten Penajam Paser Utara
Source : *Agricultural Service of Penajam Paser Utara Regency*

BAB

II

Chapter

PEMERINTAHAN GOVERNMENT



WILAYAH ADMINISTRATIF 2018

4

KECAMATAN

54

DESA/KELURAHAN

24

DESA

30

KELURAHAN

Sumber : Badan Perencanaan, Penelitian dan Pengembangan Daerah Kab. Penajam Paser Utara.

PENJELASAN TEKNIS

1. Anggota Dewan Perwakilan Rakyat Daerah (DPRD) dipilih melalui pemilihan umum (pemilu) dan dilantik dalam masa jabatan lima tahun.
2. Susunan pemerintahan Republik Indonesia periode 2014–2019 terdiri dari presiden, wakil presiden, lembaga tinggi negara, kementerian, setingkat menteri, dan Lembaga Pemerintahan Non Kementerian (LPNK).
3. Lembaga tinggi negara terdiri dari Majelis Permusyawaratan Rakyat (MPR), Dewan Perwakilan Rakyat (DPR), Badan Pemeriksa Keuangan (BPK), dan Mahkamah Agung (MA), Dewan Perwakilan Daerah (DPD), Mahkamah Konstitusi (MK), dan Komisi Yudisial (KY).

TECHNICAL NOTES

1. *Regional House of Representatives (DPRD) members are elected through a general election and appointed for a five-years membership.*
2. *The government structure of the Republic of Indonesia period 2009–2014 consists of president, vice president, state supreme agencies, ministries, ministerial level institutions, and non-ministerial institutions.*
3. *State supreme agencies consist of The People's Consultative Assembly, The House of Representative, The Audit Board of the Republic of Indonesia, Supreme Court, Local Councils, Constitutional Court, and Judicial Commission.*

PEMERINTAHAN
Government

4. Kementerian terdiri dari kementerian koordinator dan kementerian.
 5. Kementerian koordinator terdiri dari bidang politik, hukum, dan keamanan (Polhukam), bidang perekonomian, bidang pembangunan manusia dan kebudayaan, dan bidang kemaritiman.
 6. Kementerian terdiri dari Kementerian Sekretaris Negara, Kementrian Dalam Negeri, Kementerian Luar Negeri, Kementerian Perencanaan Pembangunan Nasional/Bappenas, Kementerian Pertahanan, Kementerian Hukum dan Hak Asasi Manusia, Kementerian Keuangan, Kementerian Energi dan Sumber Daya Mineral, Kementerian Perindustrian, Kementerian
4. *Ministries consist of coordinating ministry and departmental ministry.*
 5. *Coordinating ministries consist of Coordinating Ministry for Political, Legal, and Security Affairs, Coordinating Ministry for the Economy, Coordinating Ministry for Maritime Affairs, and Coordinating Ministry for Human Development and Culture*
 6. *Departmental Ministries consist of State Secretary; Ministry of Home Affairs; Ministry of Foreign Affairs; Ministry of National Development Planning/Chairperson of National Development Planning Agency; Ministry of Defense; Ministry of Justice and Human Rights; Ministry of Finance; Ministry of Energy and Mineral Resources; Ministry of*

Perdagangan, Kementerian
Pertanian, Kementerian
Perhubungan, Kementerian
Kelautan dan Perikanan,
Kementerian
Ketenagakerjaan,
Kementerian Badan Usaha
Milik Negara, Kementerian
Koperasi dan UKM,
Kementerian Pekerjaan
Umum dan Perumahan
Rakyat, Kementerian
Lingkungan Hidup dan
Kehutanan, Kementerian
Agraria dan Tata
Ruang/Badan Pertanahan
Nasional, Kementerian
Kesehatan, Kementerian
Kebudayaan dan Pendidikan
Dasar Menengah,
Kementerian Sosial,
Kementerian Agama,
Kementerian Pariwisata,
Kementerian Komunikasi dan
Informatika, Kementerian
Pendayagunaan Aparatur
Negara dan Reformasi
Birokrasi, Kementerian

*Industry; Ministry of Trade;
Ministry of Agriculture;
Ministry of Transportation;
Ministry of Maritime Affairs
and Fisheries; Ministry of
Manpower; Ministry of State
Owned Enterprises; Ministry
of Cooperatives and Small
and Medium Enterprises;
Ministry of Public Works and
Public Housing; Ministry of
Environment and Forestry;
Ministry of Agrarian Affairs
and Spatial
Planning/National Land
Agency; Ministry of Health;
Ministry of Culture and
Elementary & Secondary
Education; Ministry of Social
Services; Ministry of Religious
Affairs; Ministry of Tourism;
Ministry of Communication
and Informatics; Ministry of
Empowerment of State
Apparatus and Bureaucracy
Reform; Ministry of Youth
and Sports Affairs; Ministry of
Village Development,*

**PEMERINTAHAN
Government**

Pemuda dan Olahraga, Kementerian Desa, Pembangunan Daerah Tertinggal dan Transmigrasi, Kementerian Riset Teknologi dan Pendidikan Tinggi, dan Kementerian Pemberdayaan Perempuan dan Perlindungan Anak.

Disadvantaged Regions and Transmigration; Ministry of Research, Technology, and Higher Education; and Ministry of Women Empowerment and Child Protection

7. Setingkat Menteri terdiri dari Kejaksaan Agung, Tentara Nasional Indonesia, dan Kepolisian Negara Republik Indonesia

7. Ministerial Level Officials consist of, Attorney General, Indonesian National Defense Force, and Indonesian National Police.

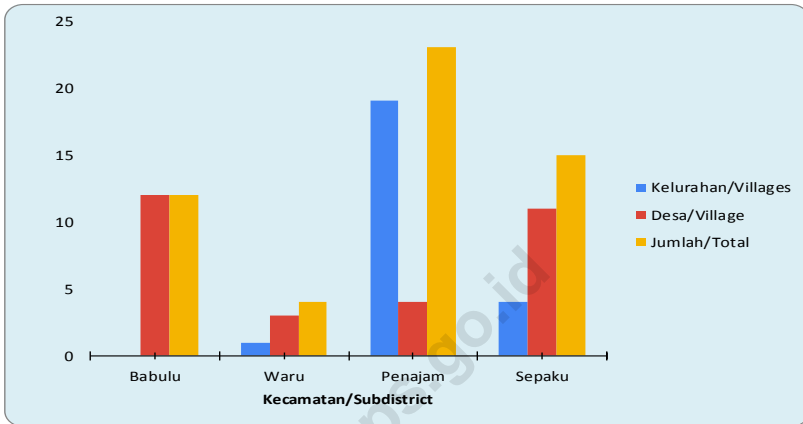
8. Lembaga Pemerintah Non Kementerian terdiri dari Arsip Nasional Republik Indonesia, Badan Intelijen Negara, Badan Kepegawaian Negara, Badan Kependudukan dan Keluarga Berencana Nasional, Badan Koordinasi Penanaman Modal, Badan Informasi Geospasial, Badan Meteorologi, Klimatologi, dan Geofisika, Badan Narkotika Nasional, Badan Nasional

8. Non Ministerial Institutions consist of National Archive of the Republic of Indonesia, State Intelligence Board, National Civil Service Agency, National Population and Family Planning Board, Investment Coordinating Board, Geospatial Information Agency, Meteorology, Climatology, and Geophysics Agency, National Narcotics Agency,

Penanggulangan Bencana, Badan Nasional Penanggulangan Terorisme, Badan Nasional Penempatan dan Perlindungan Tenaga Kerja Indonesia, Badan Pengawasan Obat dan Makanan, Badan Pengawasan Tenaga Nuklir, Badan Pengawasan Keuangan dan Pembangunan, Badan Pengkajian dan Penerapan Teknologi, Badan Pusat Statistik, Badan SAR Nasional, Badan Standardisasi Nasional, Badan Tenaga Nuklir Nasional, Lembaga Administrasi Negara, Lembaga Ilmu Pengetahuan Indonesia, Lembaga Ketahanan Nasional, Lembaga Kebijakan Pengadaan Barang/Jasa Pemerintah, Lembaga Penerbangan dan Antariksa Nasional, Lembaga Sandi Negara, dan Perpustakaan Nasional Republik Indonesia.

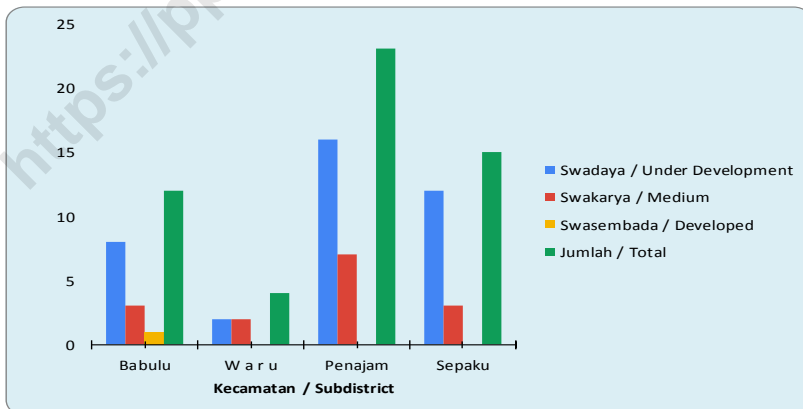
National Agency for Disaster Management, National Counter Terrorism Agency, The National Authority for The Placement and Protection of Indonesian Overseas Workers, National Agency of Drugs and Foods Control, Nuclear Energy Controlling Board, Audit and Development Supervising Agency, Agency for the Assesment and Application Technology, BPS-Statistics Indonesia, National Search and Rescue Agency, National Standardization Board, National Nuclear Energy Board, National Institute of Administration, National Institute of Science, National Resilience Institute, Government Procurement Policy Board, National Institute of Space and Aeronautics, National Crypto Agency, and National Library of Republic of Indonesia.

Gambar 2.1. Banyaknya Desa / Kelurahan, Menurut Kecamatan, 2018
List of Subdistrict Capital and Number of Villages, Village and Transmigration by Subdistrict, 2018



Sumber : Dinas Pemberdayaan Masyarakat dan Desa Kabupaten Penajam Paser Utara
Source : Society and Village Empowerment Service of Penajam Paser Utara Regency

Gambar 2.2 Klasifikasi Tingkat Perkembangan Desa Menurut Kecamatan, 2018
Classification of Villages Development by Subdistrict, 2018



Sumber : Dinas Pemberdayaan Masyarakat dan Desa Kabupaten Penajam Paser Utara
Source : Society and Village Empowerment Service of Penajam Paser Utara Regency

2.1. WILAYAH ADMINISTRASI/ ADMINISTRATIVE AREA

Tabel 2.1.1. Nama - Nama Ibukota Kecamatan dan Banyaknya Kelurahan, Desa dan UPT Menurut Kecamatan, 2018
List of Subdistrict Capital and Number of Villages, Village and Transmigration by Subdistrict, 2018

Kecamatan <i>Subdistrict</i>	Ibukota <i>Capital</i>	Kelurahan <i>Villages</i>	Desa <i>Village</i>	Jumlah Desa dan Kelurahan <i>Number Vilages Vilage</i>	Lingkungan <i>Environment</i>
(1)	(2)	(3)	(4)	(5)	(6)
1. Babulu	Babulu Darat	-	12	12	-
2. Waru	Waru	1	3	4	-
3. Penajam	Penajam	19	4	23	-
4. Sepaku	Tengin Baru	4	11	15	-
Jumlah 2018		24	30	54	-
Total 2017		24	30	54	-
2016		24	30	54	-
2015		24	30	54	-
2014		24	30	54	-

Sumber : Badan Pemberdayaan Masyarakat Desa Kabupaten Penajam Paser Utara

Source : Society and Village Empowerment Service of Penajam Paser Utara Regency

Lanjutan Tabel 2.1.1

Kecamatan <i>Subdistrict</i>	Dusun <i>Hamlet</i>	RW / RK	RT
(1)	(7)	(8)	(9)
1. Babulu	39	-	197
2. Waru	7	-	65
3. Penajam	9	-	244
4. Sepaku	4	-	212
Jumlah 2018	59	-	718
Total 2017	91	-	715
2016	91	-	711
2015	24	-	711
2014	24	-	711

Sumber : Badan Pemberdayaan Masyarakat Desa Kabupaten Penajam Paser Utara

Source : *Society and Village Empowerment Service of Penajam Paser Utara Regency*

Tabel 2.1.2 Klasifikasi Tingkat Perkembangan Desa Menurut Kecamatan, 2018
Table Classification of Villages Development by Subdistrict, 2018

Kecamatan <i>Subdistrict</i>	Swadaya <i>Under Development</i>	Swakarya <i>Medium</i>	Swasembada <i>Developed</i>	Jumlah <i>Total</i>
(1)	(2)	(3)	(4)	(5)
1. Babulu	1	9	2	12
2. Waru	-	4	-	4
3. Penajam	7	15	1	23
4. Sepaku	8	7	-	15
Jumlah 2018	16	35	3	54
Total 2017	38	15	1	54
2016	34	19	1	54
2015	19	34	1	54
2014	34	19	1	54

Sumber : Dinas Pemberdayaan Masyarakat dan Desa Kabupaten Penajam Paser Utara
Source : Society and Village Empowerment Service of Penajam Paser Utara Regency

Tabel 2.1.3 **Klasifikasi Tingkat Perkembangan Desa Di Kecamatan Babulu, 2018**
Table *Classification of Villages Development at Babulu Subdistrict, 2018*

Kecamatan Subdistrict	Swadaya Under Develop- ment	Swakarya Medium	Swasembada Developed
<i>(1)</i>	<i>(2)</i>	<i>(3)</i>	<i>(4)</i>
1. Gunung Makmur	-	-	v
2. Gunung Intan	v	-	-
3. Babulu Laut	-	v	-
4. Babulu Darat	-	v	-
5. Labangka	-	v	-
6. Sebakung Jaya	-	v	-
7. Rawa Mulya	-	v	-
8. Sri Raharja	-	-	v
9. Sumber Sari	-	v	-
10. Rintik	-	v	-
11. Gunung Mulia	-	v	-
12. Labangka Barat	-	v	-
Jumlah 2018	1	9	2
Total 2017	8	3	1
2016	4	-	1
2015	8	-	-
2014	9	3	-

Sumber : Dinas Pemberdayaan Masyarakat dan Desa Kabupaten Penajam Paser Utara

Source : *Society and Village Empowerment Service of Penajam Paser Utara Regency*

v Menunjukkan status

Tabel 2.1.4 **Klasifikasi Tingkat Perkembangan Desa Di Kecamatan Waru, 2018**
Table *Classification of Villages Development at Waru Subdistrict, 2018*

Kecamatan Subdistrict	Swadaya Under Develop- ment	Swakarya Medium	Swasembada Developed
(1)	(2)	(3)	(4)
1. Api – Api	-	v	-
2. Sesulu	-	v	-
3. Waru	-	v	-
4. Bangun Mulya	-	v	-
Jumlah 2018	-	4	-
Total 2017	2	2	-
2016	2	2	-
2015	2	1	1
2014	2	1	1

Sumber : Badan Pemberdayaan Masyarakat dan Pemerintahan Desa
Kabupaten Penajam Paser Utara

Source : Inpowerment People Vilage Office Of Penajam Paser Utara Regency

v Menunjukkan status

PEMERINTAHAN
Government

Tabel 2.1.5 **Klasifikasi Tingkat Perkembangan Desa Di Kecamatan Penajam, 2018**
Table *Classification of Villages Development at Penajam Subdistrict, 2018*

Kecamatan <i>Subdistrict</i>	Swadaya <i>Under Development</i>	Swakarya <i>Medium</i>	Swasembada <i>Developed</i>
(1)	(2)	(3)	(4)
1. Tanjung Tengah	v	-	-
2. Saloloang	-	v	-
3. Petung	v	-	-
4. Girimukti	-	-	v
5. Lawe-Lawe	-	v	-
6. Pejala	-	v	-
7. Kampung Baru	v	-	-
8. Sesumpu	-	v	-
9. Sungai Parit	v	-	-
10. Nipah-Nipah	-	v	-
11. Nenang	v	-	-
12. Gunung Seteleng	-	v	-
13. Penajam	-	v	-
14. Buluminung	-	v	-
15. Sotek	-	v	-
16. Sepan	-	v	-
17. Riko	-	v	-
18. Pantai Lango	-	v	-
19. Gersik	v	-	-
20. Jenebora	-	v	-
21. Bukit Subur	v	-	-
22. Sidorejo	-	v	-
23. Giri Purwa	-	v	-
Jumlah 2018	7	15	1
Total 2017	16	7	-
2016	14	9	-
2015	14	9	-
2014	11	12	-

Sumber : Badan Pemberdayaan Masyarakat dan Pemerintahan Desa
Kabupaten Penajam Paser Utara

Source : *Inpowerment People Vilage Office Of Penajam Paser Utara Regency*

v Menunjukkan status

Tabel 2.1.6 Klasifikasi Tingkat Perkembangan Desa Di Kecamatan Sepaku, 2018
Table Classification of Villages Development at Sepaku Subdistrict, 2018

Kecamatan Subdistrict	Swadaya Under Develop- ment	Swakarya Medium	Swasembada Developed
(1)	(2)	(3)	(4)
1. Maridan	-	v	-
2. Mentawir	-	v	-
3. Pemaluan	-	v	-
4. Bumi Harapan	v	-	-
5. Wonosari	-	v	-
6. Semoi II	v	-	-
7. Argo Mulyo	v	-	-
8. Suko Mulyo	v	-	-
9. Tengin Baru	-	v	-
10. Suka Raja	v	-	-
11. Sepaku	-	v	-
12. Karang Jinawi	v	-	-
13. Bukit Raya	v	-	-
14. Telemow	-	v	-
15. Binuang	v	-	-
Jumlah 2018	8	7	-
Total 2017	12	3	-
2016	12	3	-
2015	12	3	-
2014	8	-	-

Sumber : Badan Pemberdayaan Masyarakat dan Pemerintahan Desa
Kabupaten Penajam Paser Utara

Source : Inpowerment People Village Office Of Penajam Paser Utara Regency

v Menunjukkan status

2.2. DEWAN PERWAKILAN RAKYAT DAERAH /
THE REGIONAL HOUSE OF REPRESENTATIVE

Tabel 2.2.1 Banyaknya Anggota DPRD Kabupaten Penajam Paser Utara
Periode 2014-2019
Number of Parliamentary Members
Penajam Paser Utara Regency Period 2014 - 2019

Fraksi Parliam Group	Laki-laki Male	Perempuan Female	Jumlah Total
<i>(1)</i>	<i>(2)</i>	<i>(3)</i>	<i>(4)</i>
1. Fraksi Partai Golkar	4	1	5
2. Fraksi PDI Perjuangan	7	-	7
3. Fraksi Gabungan	3	1	4
4. Fraksi Partai Demokrat	3	-	3
5. Fraksi Partai Gerindra	2	1	3
6. Fraksi PKS	3	-	3
Jumlah 2018	22	3	25
Total 2017	24	1	25
2016	24	1	25
2015	24	1	25
2014	24	1	25

Sumber : Sekretariat DPRD Kabupaten Penajam Paser Utara

Source : *Regency Legislatif Council of Penajam Paser Utara Regency*

Tabel 2.2.2
Table

**Komposisi Personalia Pimpinan Dan Keanggotaan
Fraksi – Fraksi Di DPRD, 2014 - 2019
Competition of Leader Personality and The Members
of Fractions of Local Legislatif Council Period 2014-2019**

Fraksi Fraction	Jabatan Function	Nama Anggota Name of Members
(1)	(2)	(3)
1. Partai GOLKAR	Ketua	Jamaluddin, S.Sos
	Sekretaris	H. Muh. Yusuf, SH, MM
	Bendahara	Heni Arisandi, A.Md
	Anggota	H.Nanang Ali, SE
	Anggota	Fadliansyah, ST
2. PDI Perjuangan	Ketua	Muhammad Taufiq Y
	Sekretaris	Hartono Basuki, S.Pd
	Bendahara	Sudibyo, SE
	Anggota	H.Sudirman, S.Sos
	Anggota	Muhammad Zaidisyah
3. Gabungan	Anggota	H.Ahmad Badaraini, SH
	Anggota	Zeth Salurapi
	Ketua	Zaenal Arifin, S.Pd
	Sekretaris	Syamsudin Alie, S.Sos
	Anggota	Hj. Nisfahul Jannah
4. Partai Demokrat	Anggota	H.Rusbani, S.Sos, MM
	Ketua	Syarifuddin HR
	Sekretaris	H.Syahrudin M Noor, SE
5. Partai Gerindra	Bendahara	Jon kennedi, S.Sos
	Ketua	Suyadi, S.Sos
	Sekretaris	Sujiati
6. PKS	Bendahara	Drs. H.Baharuddin Muin
	Ketua	Thohiron, S.Pdi
	Sekretaris	Wakidi, MA
	Bendahara	Sariman, S.Pdi

Sumber : Sekretariat DPRD Kabupaten Penajam Paser Utara

Source : Regency Legislatif Council of Penajam Paser Utara Regency

Tabel 2.2.3.
Table

**Komposisi Personalia Pimpinan Dan Keanggotaan
Komisi-Komisi Di DPRD, 2014-2019**
*Competition of Leader Personality and The Members
of Commision of Local Legislatif Council, 2014-2019*

Fraksi <i>Fraction</i>	Jabatan <i>Function</i>	Nama Anggota <i>Name of Members</i>
(1)	(2)	(3)
KOMISI I PEMERINTAHAN DAN HUKUM	Ketua	Fadliansyah, ST
	Wakil Ketua	Sariman, S.Pdi
	Sekretaris	Sujiati
	Anggota	Heni Arisandi, A.Md
	Anggota	Sudibyso, SE
	Anggota	H.Ahmad Badaraini, SH
KOMISI II PEREKONOMIAN DAN KESEJAHTERAAN	Ketua	Syamsudin Alie, S.Sos
	Wakil Ketua	H.Muhammad yusuf, SH, MM
	Sekretaris	Thohiron, S.Pdi
	Anggota	Muhammad Taufiq Y
	Anggota	Syarifuddin HR
	Anggota	Suyadi, S.Sos
KOMISI III PEMBANGUNAN DAN KEUANGAN	Ketua	Drs. H.Baharuddin Muin
	Wakil Ketua	Jon kennedi, S.Sos
	Sekretaris	Jamaluddin, S.Sos
	Anggota	Hartono Basuki, S.Pdi
	Anggota	Muhammad Zaidisyah
	Anggota	Zeth Salurapi
	Anggota	Wakidi, MA
	Anggota	Zaenal Arifin, S.Pd

Sumber : Sekretariat DPRD Kabupaten Penajam Paser Utara

Source : *Regency Legislatif Council of Penajam Paser Utara Regency*

Tabel
Table 2.2.4

**Banyaknya Peraturan Daerah, Surat Keputusan DPRD
Dan Surat Keputusan Pimpinan DPRD, 2018**
*Number of Regional Acts, Representative Decisions and
Chairman Representative Decisions, 2018*

Bulan <i>Month</i>	Peraturan Daerah <i>Regional Acts</i>	SK DPRD <i>Representative Decision</i>	SK Pimpinan DPRD <i>Chairman Decision</i>
<i>(1)</i>	<i>(2)</i>	<i>(3)</i>	<i>(4)</i>
1. Januari	-	-	1
2. Pebruari	-	-	-
3. Maret	-	5	-
4. April	1	3	1
5. Mei	-	1	-
6. Juni	7	2	1
7. Juli	-	5	1
8. Agustus	3	-	-
9. September	1	1	-
10. Oktober	-	3	-
11. Nopember	1	5	-
12. Desember	1	2	-
Jumlah 2018	14	27	4
Total 2017	21	22	4
2016	8	12	3
2015	5	11	1
2014	11	26	2

Sumber : Sekretariat DPRD Kabupaten Penajam Paser Utara

Source : *Regency Legislatif Council of Penajam Paser Utara Regency*

Tabel 2.2.5. Banyaknya Rapat – Rapat Komisi DPRD, 2018
Table *Number Of Sessions Of Regional Representative Commission, 2018*

Bulan Month	Komisi Commission			Others Lain - Lain
	I	II	III	
(1)	(2)	(3)	(4)	(5)
1. Januari	2	2	-	-
2. Pebruari	1	-	-	-
3. Maret	2	-	-	-
4. April	-	1	2	-
5. Mei	1	-	2	-
6. Juni	1	-	1	-
7. Juli	2	-	-	-
8. Agustus	2	-	-	-
9. September	1	-	-	-
10. Oktober	1	2	-	-
11. Nopember	-	-	-	-
12. Desember	-	-	-	-
Jumlah 2018	13	5	5	-
Total 2017	19	9	1	-
2016	8	4	-	12
2015	21	16	11	-
2014	10	6	6	-

Sumber : Sekretariat DPRD Kabupaten Penajam Paser Utara

Source : Regency Legislatif Council of Penajam Paser Utara Regency

Tabel 2.2.6 Banyaknya Persidangan DPRD, 2018
Table *Number of Representative Sessions, 2018*

Bulan Month	Sidang Pleno Session		
	Paripurna Complete	Paripurna Khusus	Istimewa Extra Ordinary
(1)	(2)	(3)	(4)
1. Januari	2	-	-
2. Pebruari	1	-	-
3. Maret	1	-	2
4. April	-	1	-
5. Mei	2	-	-
6. Juni	-	-	1
7. Juli	-	1	-
8. Agustus	1	-	1
9. September	1	1	1
10. Oktober	5	-	-
11. Nopember	4	-	1
12. Desember	-	1	-
Jumlah 2018	17	4	6
Total 2017	12	-	2
2016	8	4	2
2015	12	-	3
2014	14	-	4

Bersambung/*Continued.....*

Sambungan Tabel : 2.2.6
Continued Table

Bulan Month	Rapat-rapat DPRD / Sessions			
	Badan Musyawahar Program Committee	Badan Anggaran Bud- get Committee	Panitia Khusus Drafting Committee	Rapat Pimpinan Chairman Session
<i>(1)</i>	<i>(2)</i>	<i>(3)</i>	<i>(4)</i>	<i>(5)</i>
1. Januari	1	-	-	-
2. Pebruari	1	-	-	-
3. Maret	1	-	-	-
4. April	1	-	6	-
5. Mei	1	-	1	-
6. Juni	1	-	-	-
7. Juli	1	3	-	-
8. Agustus	1	4	-	-
9. September	1	1	-	-
10. Oktober	1	4	3	-
11. Nopember	1	8	3	-
12. Desember	1	1	2	-
Jumlah 2018	12	21	15	-
Total 2017	12	29	-	-
2016	12	28	28	-
2015	12	19	37	-
2014	12	-	-	-

Sumber : Sekretariat DPRD Kabupaten Penajam Paser Utara

Source : *Regency Legislatif Council of Penajam Paser Utara Regency*

2.3. PEGAWAI NEGERI SIPIL / CIVIL SERVANTS

Tabel 2.3.1. Banyaknya Aparatur Sipil Negara (ASN) Menurut Golongan dan Kecamatan di Kabupaten Penajam Paser Utara, 2018
Number of Civil Servant at Government of Penajam Paser Utara Regency by Strata And Sub District, 2018

Kecamatan <i>Subdistrict</i>	Golongan PNS <i>Employe Group</i>				Jumlah <i>Total</i>
	I	II	III	IV	
<i>(1)</i>	<i>(2)</i>	<i>(3)</i>	<i>(4)</i>	<i>(5)</i>	<i>(6)</i>
1. Babulu		74	226	103	403
2. Waru	1	41	147	49	238
3. Penajam	34	597	1 339	395	2 365
4. Sepaku	3	83	297	83	466
Jumlah 2018	38	795	2 009	630	3 472
Total 2017	50	892	1 982	639	3 563
2016	52	1 012	1 918	641	3 623

Sumber : Badan Kepegawaian, Pendidikan dan Pelatihan Daerah Kabupaten Penajam Paser Utara
Source : *Employees, Training and Education Affairs Board of Penajam Paser Utara Regency*

Tabel 2.3.2.
Table

**Banyaknya Pegawai Negeri Sipil berdasarkan Eselon
di Kabupaten Penajam Paser Utara, 2018**
*Number of Civil Servant in Local Government
of Penajam Paser Utara Regency by Degree and Echelon, 2018*

Golongan Degree	Eselon / Echelon					Staf Staff	Jumlah Total
	I	II	III	IV	V		
(1)	(2)	(3)	(4)	(5)	(6)	(7)	(8)
Golongan IV							630
IV/E							-
IV/D		1					1
IV/C		23				4	27
IV/B		9	23			29	61
IV/A			78	15		448	541
Golongan III							2 009
III/D			27	174		212	413
III/C			2	188		261	451
III/B				78		569	647
III/A				9		489	498
Golongan II							-
II/D						223	223
II/C						425	425
II/B						99	99
II/A						48	48
Golongan I							-
I/D						12	12
I/C						22	22
I/B						4	4
I/A						-	-
CPNS							-
Jumlah Total		33	130	464	-	2 845	3 472

Sumber : Badan Kepegawaian, Pendidikan dan Pelatihan Daerah Kabupaten Penajam Paser Utara
Source : Employees, Training and Education Affairs Board of Penajam Paser Utara Regency

Tabel
Table 2.3.3.

Jumlah Pegawai Negeri Sipil Menurut Dinas/Instansi Pemerintah dan Jenis Kelamin di Kabupaten Penajam Paser Utara 2018
Number of Civil Servants by Institution/Office and Sex in Penajam Paser Utara Regency, 2018

Kantor / Saker Office	Jenis Kelamin Sex		Jumlah Total
	Laki- Laki Male	Perem- puan Female	
	(1)	(2)	
1 Sekretariat Daerah	75	45	120
2 Sekretariat Dewan Pengurus Korpri	3	5	8
3 Sekretariat KPUD	9	2	11
4 Sekretariat DPRD	30	13	43
5 Badan Kepegawaian, Pendidikan dan Pelatihan	20	13	33
6 Badan Kesatuan Bangsa dan Politik	9	4	13
7 Badan Keuangan	38	22	60
8 Badan Perencanaan, Penelitian dan Pengembangan	30	10	40
9 Badan Penanggulangan Bencana Daerah	13	4	17
10 Inspektorat	25	16	41
11 Rumah Sakit Umum Daerah	59	150	209
12 Satuan Polisi Pamong Praja	44	6	50
13 Dinas Pendidikan, Pemuda dan Olahraga	59	26	85
14 UPT. Pemuda dan Olahraga	1	1	2
15 Sekolah - Sekolah	502	825	1 327
16 Dinas Kesehatan	20	31	51
17 UPT. Jaminan Kesehatan Daerah	3	2	5
18 UPT. Puskesmas Babulu	12	24	36
19 UPT. Puskesmas Gunung Intan	9	19	28
20 UPT. Puskesmas Maridan	6	17	23
21 UPT. Puskesmas Penajam	16	60	76

Bersambung/continued...

Sambungan Tabel: 2.3.3.
Continued Table

Kantor / Satker <i>Office</i>	Jenis Kelamin <i>Sex</i>		Jumlah <i>Total</i>
	Laki- <i>Laki</i>	Perem- <i>puan</i>	
	<i>Male</i>	<i>Female</i>	
(1)	(2)	(3)	(4)
22 UPT. Puskesmas Petung	12	48	60
23 UPT. Puskesmas Sebakung Jaya	13	17	30
24 UPT. Puskesmas Semoi II	10	17	27
25 UPT. Puskesmas Sepaku I	16	18	34
26 UPT. Puskesmas Sepaku III	9	15	24
27 UPT. Puskesmas Sotek	13	26	39
28 UPT. Puskesmas Waru	14	32	46
29 Dinas Perhubungan	42	7	49
30 UPT. Pengujian Kendaraan Bermotor	4	1	5
31 UPT. Pelabuhan	1	-	1
32 Dinas Kebudayaan dan Pariwisata	13	10	23
33 Dinas Komunikasi dan Informatika	19	5	24
34 Dinas Koperasi, UKM, Perindustrian dan Perdagangan	17	16	33
35 UPT. Pasar Induk Penajam		1	1
36 Dinas Kependudukan dan Pencatatan Sipil	14	14	28
37 Dinas Sosial	10	7	17
38 Dinas Tenaga Kerja dan Transmigrasi	10	9	19
39 Dinas Pertanian	77	35	112
40 UPT. Balai Benih Utama Palawija dan Hortikultura	2	-	2
41 UPT. Pembibitan dan Penggemukan Ternak Sapi	1	1	2

Bersambung/continued...

Sambungan Tabel: 2.3.3.
Continued Table

Kantor / Satker <i>Office</i>	Jenis Kelamin <i>Sex</i>		Jumlah <i>Total</i>
	Laki- <i>Laki</i>	Perem- <i>puan</i>	
	<i>Male</i>	<i>Female</i>	
(1)	(2)	(3)	(4)
22 UPT. Puskesmas Petung	12	48	60
23 UPT. Puskesmas Sebakung Jaya	13	17	30
24 UPT. Puskesmas Semoi II	10	17	27
25 UPT. Puskesmas Sepaku I	16	18	34
26 UPT. Puskesmas Sepaku III	9	15	24
27 UPT. Puskesmas Sotek	13	26	39
28 UPT. Puskesmas Waru	14	32	46
29 Dinas Perhubungan	42	7	49
30 UPT. Pengujian Kendaraan Bermotor	4	1	5
31 UPT. Pelabuhan	1	-	1
32 Dinas Kebudayaan dan Pariwisata	13	10	23
33 Dinas Komunikasi dan Informatika	19	5	24
34 Dinas Koperasi, UKM, Perindustrian dan Perdagangan	17	16	33
35 UPT. Pasar Induk Penajam		1	1
36 Dinas Kependudukan dan Pencatatan Sipil	14	14	28
37 Dinas Sosial	10	7	17
38 Dinas Tenaga Kerja dan Transmigrasi	10	9	19
39 Dinas Pertanian	77	35	112
40 UPT. Balai Benih Utama Palawija dan Hortikultura	2	-	2
41 UPT. Pembibitan dan Penggemukan Ternak Sapi	1	1	2

Bersambung/continued...

Sambungan Tabel: 2.3.3.
Continued Table

Kantor / Satker <i>Office</i>	Jenis Kelamin <i>Sex</i>		Jumlah <i>Total</i>
	Laki- <i>Laki</i>	Perem- <i>puan</i>	
	<i>Male</i>	<i>Female</i>	
(1)	(2)	(3)	(4)
42 UPT. Rumah Potong Hewan	1	1	2
43 Dinas Perikanan	16	8	24
44 Dinas Pekerjaan Umum dan Penataan Ruang	49	15	64
45 UPT. Dinas Pekerjaan Umum Kecamatan Babulu	3	1	4
46 UPT. Dinas Pekerjaan Umum Kecamatan Penajam	2	2	4
47 UPT. Dinas Pekerjaan Umum Kecamatan Sepaku	2	2	4
48 UPT. Dinas Pekerjaan Umum Kecamatan Waru	4	-	4
49 UPT. Laboratorium dan Alat Berat	2	-	2
50 Dinas Perumahan, Kawasan Permukiman dan	19	4	23
51 Dinas Penanaman Modal dan Pelayanan Terpadu Satu	20	13	33
52 Dinas Pemberdayaan Masyarakat dan Desa	10	10	20
53 Dinas Lingkungan Hidup	26	12	38
54 Dinas Perpustakaan dan Arsip	9	15	24
55 Dinas Penanggulangan Kebakaran dan Penyelamatan	63	3	66
56 Dinas Pemberdayaan Perempuan, Perlindungan Anak,	8	19	27
57 Dinas Ketahanan Pangan	22	3	25
58 Kecamatan Babulu	19	7	26
59 Kecamatan Penajam	10	10	20
60 Kelurahan Buluminung	5	2	7
61 Kelurahan Gersik	3	4	7

Bersambung/continued...

Sambungan Tabel: 2.3.3.
Continued Table

Kantor / Saker Office	Jenis Kelamin		Jumlah Total
	Sex		
	Laki- Laki	Perem- puan	(4)
(1)	(2)	(3)	(4)
62 Kelurahan Gunung Seteleng	5	6	11
63 Kelurahan Jenebora	5	2	7
64 Kelurahan Kampung Baru	3	3	6
65 Kelurahan Lawe - Lawe	3	4	7
66 Kelurahan Nenang	4	4	8
67 Kelurahan Nipah - Nipah	6	2	8
68 Kelurahan Pantai Lango	4	2	6
69 Kelurahan Pejala	4	2	6
70 Kelurahan Penajam	1	5	6
71 Kelurahan Petung	1	6	7
72 Kelurahan Riko	4	2	6
73 Kelurahan Saloloang	5	3	8
74 Kelurahan Sepan	3	1	4
75 Kelurahan Sesumpu	3	3	6
76 Kelurahan Sotek	6	2	8
77 Kelurahan Sungai Parit	3	6	9
78 Kelurahan Tanjung Tengah	3	3	6
79 Kecamatan Waru	9	13	22
80 Kelurahan Waru	5	5	10
81 Kecamatan Sepaku	10	10	20
82 Kelurahan Maridan	4	5	9
83 Kelurahan Mentawir	3	2	5
84 Kelurahan Pemaluan	3	2	5
85 Kelurahan Sepaku	2	2	4
Jumlah / Total			3 472

Sumber : Badan Kepegawaian, Pendidikan dan Pelatihan Daerah Kabupaten Penajam Paser Utara
Source : Employees, Training and Education Affairs Board of Penajam Paser Utara Regency

Tabel
Table 2.3.4.

Banyaknya Aparatur Sipil Negara Di Lingkungan Pemerintah Kabupaten Penajam Paser Utara Dirinci Menurut Pendidikan, 2018
Number of Civil Servant at Regional Government of Penajam Paser Utara Regency by Education, 2018

Pendidikan Terakhir <i>Educational Attainment</i>	Banyaknya <i>Number</i>			Percentage <i>Percentage (%)</i>			
	Laki	Perem	Jumlah	Laki	Perem	Jumlah	
	<i>Laki</i>	<i>puan</i>	<i>Total</i>	<i>Laki</i>	<i>puan</i>	<i>Total</i>	
	<i>Male</i>	<i>Female</i>		<i>Male</i>	<i>Female</i>		
(1)	(2)	(3)	(4)	(5)	(6)	(7)	
SD	22	4	26	84.62	15.38	100.00	
SLTP	31	4	35	88.57	11.43	100.00	
SLTA	410	208	618	66.34	33.66	100.00	
Diploma I (D I)	4	5	9	44.44	55.56	100.00	
Diploma II (D II)	84	121	205	40.98	59.02	100.00	
Diploma III (D III)	171	425	596	28.69	71.31	100.00	
Diploma II (D IV)	22	22	44	50.00	50.00	100.00	
Strata 1 (S 1)	837	969	1 806	46.35	53.65	100.00	
Strata 2 (S 2)	91	42	133	68.42	31.58	100.00	
Strata 3 (S 3)	-	-	-	0.00	0.00	0.00	
Jumlah	2018	1 672	1 800	3 472	48.16	51.84	100.00
Total	2017	1 726	1 837	3 563	48.44	51.56	100.00
	2016	1 787	1 836	3 623	49.32	50.68	100.00
	2015	2 027	2 017	4 044	50.12	49.88	100.00
	2014	2 006	1 962	3 968	50.55	49.45	100.00

Sumber : Badan Kepegawaian, Pendidikan dan Pelatihan Daerah Kabupaten Penajam Paser Utara
Source : Employees, Training and Education Affairs Board of Penajam Paser Utara Regency

Tabel 2.3.5. Banyaknya Aparatur Sipil Negara Di Lingkungan Pemerintah Kabupaten Penajam Paser Utara Dirinci Menurut Eselon, 2018
Number of Civil Servant at Regional Government of Penajam Paser Utara Regency by Eselon, 2018

Pendidikan Terakhir <i>Educational Attainment</i>	Banyaknya <i>Number</i>			Percentage <i>Percentage (%)</i>		
	Laki <i>Laki</i>	Perem <i>puan</i>	Jumlah <i>Total</i>	Laki <i>Laki</i>	Perem <i>puan</i>	Jumlah <i>Total</i>
	<i>Male</i>	<i>Female</i>		<i>Male</i>	<i>Female</i>	
(1)	(2)	(3)	(4)	(5)	(6)	(7)
Eselon I A	-	-	-	-	-	-
Eselon I B	-	-	-	-	-	-
Jumlah						
Eselon II A	1	-	1	100.00	0.00	100.00
Eselon II B	30	2	32	93.75	6.25	100.00
Jumlah	31	2	33	93.94	6.06	100.00
Eselon III A	35	8	43	81.40	18.60	100.00
Eselon III B	68	19	87	78.16	21.84	100.00
Jumlah	103	27	130	79.23	20.77	100.00
Eselon IV A	252	112	364	69.23	30.77	100.00
Eselon IV B	52	48	100	52.00	48.00	100.00
Jumlah	304	160	464	65.52	34.48	100.00
Jumlah 2018	438	189	627	69.86	30.14	100.00
Total 2017	459	184	643	71.38	28.62	100.00
2016	476	187	663	71.79	28.21	100.00
2015	453	151	604	75.00	25.00	100.00
2014	394	116	510	75.00	25.00	100.00

Sumber : Badan Kepegawaian, Pendidikan dan Pelatihan Daerah Kabupaten Penajam Paser Utara
Source : *Employees, Training and Education Affairs Board of Penajam Paser Utara Regency*

Tabel 2.3.6.
Table

**Banyaknya Pegawai Berdasarkan Golongan Usia
di Kabupaten Penajam Paser Utara, 2018**
*Number of Civil Servant by Ages
of Penajam Paser Utara Regency, 2018*

Golongan Usia <i>Ages</i>	Laki - laki <i>Male</i>	Perempuan <i>Femele</i>	Jumlah <i>Total</i>
<i>(1)</i>	<i>(2)</i>	<i>(3)</i>	<i>(4)</i>
> 55	128	82	210
51 - 55	300	209	509
46 - 50	285	268	553
41 - 45	296	263	559
36 - 40	374	474	848
31 - 35	214	384	598
26 - 30	68	117	185
21 - 25	7	3	10
< 21	-	-	-
Jumlah <i>Total</i>	1 672	1 800	3 472

Sumber : Badan Kepegawaian, Pendidikan dan Pelatihan Daerah Kabupaten Penajam Paser Utara
Source : *Employees, Training and Education Affairs Board of Penajam Paser Utara Regency*

2.4. PEMILIHAN UMUM / GENERAL ELECTION

Tabel 2.4.1. Jumlah Pemilih yang Terdaftar, Menggunakan Hak Pilih, dan Status Suara Dalam Pemilukada Bupati dan Wakil Bupati Tahun 2018
Number of Registered Voters, Using Voting Right, and Votes Status in the election of Regent and Vice Regent of 2018

Kecamatan <i>subdistrict</i>	Jumlah Pemilih Terdaftar Dalam DP4 <i>Number of Registered Voters in DP4</i>	Jumlah Pemilih Terdaftar Dalam DPT <i>Number of Registered Voters in DPT</i>	Jumlah Seluruh Pengguna Hak Pilih <i>Number of All Users Select Right</i>	Jumlah Suara Sah <i>Number Of Sound Valid</i>	Jumlah Suara Tidak Sah <i>Unauthoriz ed Number of Voices</i>	Jumlah Suara Sah Dan Tidak Sah <i>Number of Voice and Unauthoriz ed Votes</i>
(1)	(2)	(3)	(4)	(5)	(6)	(7)
1. Babulu	26 270	24 591	17 396	16 740	656	17 396
2. Waru	13 575	12 955	9 263	9 000	263	9 263
3. Penajam	59 592	54 978	40 220	39 222	998	40 220
4. Sepaku	27 100	26 055	18 167	17 545	622	18 167
Jumlah	126 537	118 579	85 046	82 507	2 539	85 046

Sumber : Komisi Pemilihan Umum Kab. Penajam Paser Utara

Source: General Elections Commission of Penajam Paser Utara Regency

Tabel 2.4.2. Jumlah Pemilih yang Terdaftar, Menggunakan Hak Pilih, dan Status Suara Dalam Pemilukada Gubernur dan Wakil Gubernur Tahun 2018
Number of Registered Voters, Voting Right, And Voting Status In the Governor Election on 2018

Kecamatan <i>Subdistrict</i>	Jumlah Pemilih Terdaftar Dalam DP4 <i>Number of Registered Voters in DP4</i>	Jumlah Pemilih Terdaftar Dalam DPT <i>Number of Registered Voters in DPT</i>	Jumlah Seluruh Pengguna Hak Pilih <i>Number of All Users Select Right</i>	Jumlah Suara Sah <i>Number Of Sound Valid</i>	Jumlah Suara Tidak Sah <i>Unauthoriz ed Number of Voices</i>	Jumlah Suara Sah Dan Tidak Sah <i>Number of Voice and Unauthoriz ed Votes</i>
(1)	(2)	(3)	(4)	(5)	(6)	(7)
1 Babulu	26 270	24 591	17 398	16 509	889	17 398
2 Waru	13 575	12 955	9 263	8 796	467	9 263
3 Penajam	59 592	54 978	40 232	38 566	1 666	40 232
4 Sepaku	27 100	26 055	18 169	17 260	909	18 169
Jumlah	126 537	118 579	85 062	81 131	3 931	85 062

Sumber : Komisi Pemilihan Umum Kab. Penajam Paser Utara

Source : General Elections Commission of Penajam Paser Utara Regency

Tabel 2.4.3. Jumlah Pemilih yang Terdaftar, Menggunakan Hak Pilih, dan Status Suara Dalam Pemilu Presiden dan Wakil Presiden Tahun 2019
The Number of Voters Voting, Voting Right, And The Status Of Voting in PPU Regency Council Members Election 2019

Kecamatan Subdistrict	Jumlah Pemilih Terdaftar Dalam DP4 <i>Number of Registered Voters in DP4</i>	Jumlah Pemilih Terdaftar Dalam DPT <i>Number of Registered Voters in DPT</i>	Jumlah Seluruh Pengguna Hak Pilih <i>Number of All Users Select Right</i>	Jumlah Suara Sah <i>Number Of Sound Valid</i>	Jumlah Suara Tidak Sah <i>Unauthoriz ed Number of Voices</i>
(1)	(2)	(3)	(4)	(5)	(6)
1 Babulu	26 270	26 056	21 342	20 818	524
2 Waru	13 575	13 176	11 099	10 883	216
3 Penajam	59 592	56 749	47 792	46 627	1 165
4 Sepaku	27 100	26 886	21 335	20 915	420
Jumlah	126 537	122 867	101 568	99 243	2 325

Sumber : Komisi Pemilihan Umum Kab. Penajam Paser Utara
Source: General Elections Commission of Penajam Paser Utara Regency

Tabel 2.4.4. Jumlah Pemilih yang Terdaftar, Menggunakan Hak Pilih, dan Status Suara Dalam Pemilu DPRD Kabupaten/Kota Tahun 2019
The Number Of Registered Voters, Voting Right, And The Status of Voting in PPU Regency Council Members Elections 2019

Kecamatan <i>Subdistrict</i>	Jumlah Pemilih Terdaftar Dalam DP4 <i>Number of Registered Voters in DP4</i>	Jumlah Pemilih Terdaftar Dalam DPT <i>Number of Registered Voters in DPT</i>	Jumlah Seluruh Pengguna Hak Pilih <i>Number of All Users Select Right</i>	Jumlah Suara Sah <i>Number Of Sound Valid</i>	Jumlah Suara Tidak Sah <i>Unauthoriz ed Number of Voices</i>
(1)	(2)	(3)	(4)	(5)	(6)
1 Babulu	26 270	26 056	21 289	19 913	1 376
2 Waru	13 575	13 176	11 062	10 326	735
3 Penajam	59 592	56 749	47 629	45 429	2 200
4 Sepaku	27 100	26 886	21 291	20 098	1 193
Jumlah	126 537	122 867	58 691	75 853	5 504

Sumber : Komisi Pemilihan Umum Kab. Penajam Paser Utara

Source: General Elections Commission of Penajam Paser Utara Regency

BAB

III

Chapter

PENDUDUK DAN TENAGA KERJA

Population And Employment

KEPENDUDUKAN 2018

JUMLAH PENDUDUK

159 386 jiwa

KEPADATAN PENDUDUK

47,82 jiwa/km²

BANYAKNYA RUMAHTANGGA

40 427



Sumber : Badan Pusat Statistik Kabupaten Penjam Paser Utara

PENJELASAN TEKNIS

1. Sumber utama data kependudukan adalah sensus penduduk yang dilaksanakan setiap sepuluh tahun sekali. Sensus penduduk telah dilaksanakan sebanyak enam kali sejak Indonesia merdeka, yaitu tahun 1961, 1971, 1980, 1990, 2000, dan 2010.
2. Di dalam sensus penduduk, pencacahan dilakukan terhadap seluruh penduduk yang berdomisili di wilayah teritorial Indonesia termasuk warga negara asing kecuali anggota korps diplomatik negara sahabat beserta keluarganya.
3. Metode pengumpulan data dalam sensus dilakukan dengan wawancara antara petugas sensus dengan responden dan juga melalui *e-census*. Pencatatan penduduk menggunakan konsep usual residence, yaitu konsep di mana penduduk biasa bertempat tinggal. Bagi penduduk yang bertempat tinggal tetap dicacah di mana mereka biasa tinggal,

TECHNICAL NOTES

1. *The main source of demographic data is population census, which is conducted every ten years. Population Census has been conducted six times since Indonesia's independence: 1961, 1971, 1980, 1990, 2000, and 2010.*
2. *The population census enumerates all residents who domicile in the entire territory of Indonesia including foreign citizens except the diplomatic corps members and their families.*
3. *The method of data collection in a population census involves interviewing respondents and conducting e-census. Enumeration of the population uses the concept of "usual residence", which is the concept of "places where people usually live". De jure was applied to the permanent residents, while de facto was applied to non-permanent residents. The permanent*

PENDUDUK DAN TENAGA KERJA

Population and Employment

sedangkan untuk penduduk yang tidak bertempat tinggal tetap dicacah di tempat di mana mereka ditemukan petugas sensus pada malam 'Hari Sensus'. Termasuk penduduk yang tidak bertempat tinggal tetap adalah tuna wisma, awak kapal berbendera Indonesia, penghuni perahu/rumah apung, masyarakat terpencil/terasing, dan pengungsi. Bagi mereka yang mempunyai tempat tinggal tetap dan sedang bepergian ke luar wilayah lebih dari enam bulan, tidak dicacah di tempat tinggalnya, tetapi dicacah di tempat tujuannya. Untuk tahun yang tidak dilaksanakan sensus penduduk, data kependudukan diperoleh dari hasil proyeksi penduduk. Proyeksi penduduk merupakan suatu perhitungan ilmiah yang didasarkan pada asumsi dari komponen-komponen perubahan penduduk, yaitu kelahiran, kematian, dan migrasi. Proyeksi penduduk Indonesia 2010–2035 menggunakan data dasar penduduk hasil SP2010.

residents were enumerated in place where they normally live, the non-permanent residents were enumerated where they were found by the enumerators, on the night of 'Census Date'. The non permanent residents include homeless people, ship crew, boat people, remote area community, and internally displaced persons. Those who had permanent residence and had been travelling away from their home for six months or more were not enumerated in their permanent place, but in the place where they were during the census.

For the periods where the population census is not conducted, population projection is done to estimate population during those years. The population projection is an estimate based on the demographic components, such as birth, death, and migration. Indonesia's 2010–2035 population projection used the 2010 Population Census as the base population.

PENDUDUK DAN TENAGA KERJA
Population and Employment

4. **Penduduk Indonesia** adalah semua orang yang berdomisili di wilayah teritorial Indonesia selama 6 bulan atau lebih dan atau mereka yang berdomisili kurang dari 6 bulan tetapi bertujuan menetap.
 5. **Laju pertumbuhan penduduk** adalah angka yang menunjukkan persentase penambahan penduduk dalam jangka waktu tertentu.
 6. **Kepadatan penduduk** adalah rasio banyaknya penduduk per kilometer persegi.
 7. **Rasio jenis kelamin** adalah perbandingan antara penduduk laki-laki dan penduduk perempuan pada suatu wilayah dan waktu tertentu. Biasanya dinyatakan dengan banyaknya penduduk laki-laki untuk 100 penduduk perempuan.
 8. **Distribusi penduduk** adalah pola persebaran penduduk di suatu wilayah, baik berdasarkan batas-batas geografis maupun berdasarkan batas-batas administrasi pemerintahan.
4. **The population of Indonesia** are all residents of the entire territory of Indonesia who have stayed for six months or longer, and those who intended to stay more than six months even though their length of stay is less than six months.
 5. **The growth rate of population** is the number that show percentage of population growth within a specified period.
 6. **Population density** is ratio of population per square kilometer.
 7. **Sex ratio** is the ratio of males population to females population in a given area and time, usually expressed as the number of males for every 100 females.
 8. **Population distribution** is the pattern of population distribution in an area, either by geographic boundaries or by government administrative boundaries.

PENDUDUK DAN TENAGA KERJA

Population and Employment

9. **Komposisi penduduk** adalah pola persebaran penduduk menurut karakteristiknya, contoh: penduduk menurut kelompok umur, penduduk menurut jenis kelamin
 10. **Rumah tangga** adalah seseorang atau sekelompok orang yang mendiami sebagian atau seluruh bangunan fisik/sensus dan biasanya tinggal bersama serta pengelolaan makan dari satu dapur. Yang dimaksud makan dari satu dapur adalah jika pengurusan kebutuhan sehari-harinya dikelola bersama-sama menjadi satu.
 11. **Anggota rumah tangga** adalah semua orang yang biasanya bertempat tinggal di suatu rumah tangga, baik yang berada di rumah pada waktu pencacahan maupun yang sementara tidak ada.
 12. **Rata-rata anggota rumah tangga** adalah angka yang menunjukkan rata-rata jumlah anggota rumah tangga per rumah tangga.
9. ***Population composition*** is the pattern of population distribution by its characteristics, example: population by age group, population by sex
 10. ***Household*** is an individual or group of people living in a physical/census building unit or part of it and usually commit on a common provision for food and other essentials of living. Common provision for food means one organising daily needs for all of household members.
 11. ***Household member*** are those who usually lives in a household regardless of their location at the time of enumeration.
 12. ***Average household size*** is the average number of household members per household.

13. Istilah migrasi seumur hidup disebut bila provinsi tempat tinggal seseorang pada saat pencacahan berbeda dengan provinsi tempat lahirnya.
14. Istilah migrasi risen disebut bila provinsi tempat tinggal seseorang pada saat pencacahan berbeda dengan provinsi tempat tinggalnya 5 tahun yang lalu.
15. **Penduduk usia kerja** adalah penduduk yang berumur 15 tahun ke atas.
16. **Angkatan kerja** adalah penduduk usia kerja (15 tahun ke atas) yang bekerja, punya pekerjaan namun sementara tidak bekerja, dan pengangguran.
17. **Bekerja** adalah kegiatan ekonomi yang dilakukan oleh seseorang dengan maksud memperoleh atau membantu memperoleh pendapatan atau keuntungan dan lamanya bekerja paling sedikit 1 jam
13. *Lifetime migration terminology if someone's province of residence at the time of enumeration was different from his/her province of birthplace.*
14. *Recent migration terminology if someone's province of residence at the time of enumeration was different from his/her province of residence 5 years ago.*
15. **Working age population** is persons of 15 years and over.
16. **Labor force or economically active** are persons of 15 years and over, who in the previous week were working, temporarily absent from work but having jobs, and unemployment.
17. **Working** is economic activity conducted by a person and intended to earn income by doing work or helping to do work at least one hour continuously during the reference week (including

PENDUDUK DAN TENAGA KERJA

Population and Employment

secara terus menerus dalam seminggu yang lalu (termasuk pekerja keluarga tanpa upah yang membantu dalam suatu usaha/kegiatan ekonomi).

18. **Jumlah jam kerja seluruhnya** adalah jumlah jam kerja yang digunakan untuk bekerja (tidak termasuk jam kerja istirahat resmi dan jam kerja yang digunakan untuk hal-hal di luar pekerjaan).

19. **Lapangan usaha** adalah bidang kegiatan dari pekerjaan/tempat bekerja di mana seseorang bekerja. Klasifikasi lapangan usaha mengikuti Klasifikasi Baku Lapangan Usaha Indonesia (KBLI) dalam 1 digit.

20. **Status pekerjaan** adalah kedudukan seseorang dalam unit usaha/kegiatan dalam melakukan pekerjaan.

21. **Berusaha sendiri tanpa dibantu orang lain** adalah bekerja atau berusaha dengan menanggung risiko secara ekonomis, yaitu dengan tidak kembalinya ongkos produksi yang telah dikeluarkan dalam rangka usahanya tersebut, serta tidak menggunakan

unpaid family worker/s for any economic activity).

18. **Total working hours** is the total hours spent by an employee to perform all jobs (excluding the time used for other activities which are not classified as work).

19. **Industry** is field of a person's activity or establishment. The classification of industries follows the Indonesia Standard Industrial Classification (KBLI) in one digit.

20. **Employment status** is the status of a person at his place of work or establishment where he was employed.

21. **Own-account worker** is a person who works at his own risk without assisted by paid per mount worker or unpaid worker include technical job or skill job.

pekerja dibayar maupun pekerja tak dibayar, termasuk yang sifat pekerjaannya memerlukan teknologi atau keahlian khusus.

22. **Berusaha dibantu buruh tidak tetap/buruh tidak dibayar** adalah bekerja atau berusaha atas risiko sendiri, dan menggunakan buruh/pekerja tak dibayar dan atau buruh/pekerja tidak tetap.

23. **Berusaha dibantu buruh tetap/buruh dibayar** adalah berusaha atas risiko sendiri dan mempekerjakan paling sedikit satu orang buruh/pekerja tetap yang dibayar.

24. **Buruh/karyawan/pegawai** adalah seseorang yang bekerja pada orang lain atau instansi/kantor/ perusahaan secara tetap dengan menerima upah/gaji baik berupa uang maupun barang. Buruh yang tidak mempunyai majikan tetap, tidak digolongkan sebagai buruh/karyawan, tetapi sebagai pekerja bebas. Seseorang dianggap memiliki majikan tetap jika memiliki 1 (satu) majikan (orang/rumah tangga) yang sama dalam

22. ***Employer assisted by temporary workers/unpaid worker*** is a person who works at his own risk and assisted by temporary worker/unpaid worker.

23. ***Employer assisted by permanent workers/paid workers*** is a person who does his business at her/his own risk at least one assisted by paid permanent worker.

24. ***Employee*** is a person who work permanently for other people or institution/office/ company and gains some money/cash or goods as wage/salary. Labor who have no permanent employer is not categorized as a laborer/ worker/employee but casual worker. A laborers in general is considered to have a permanent employer if he has the same employer during the past month, particularly for building construction sector is

PENDUDUK DAN TENAGA KERJA

Population and Employment

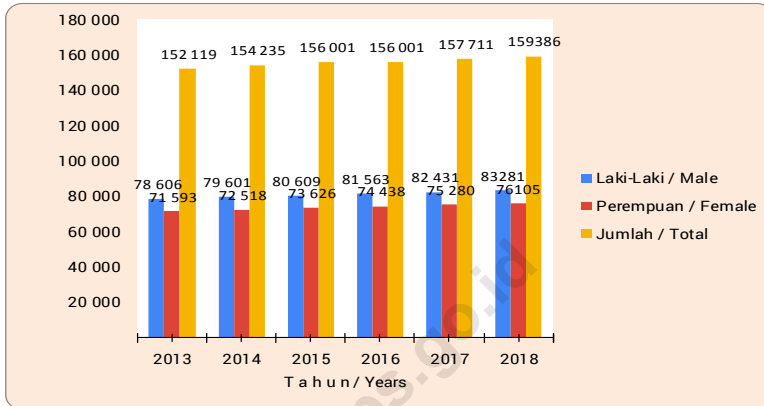
sebulan terakhir, khusus pada sektor bangunan batasannya tiga bulan. Apabila majikannya instansi/lembaga, boleh lebih dari satu.

25. **Pekerja bebas** adalah seseorang yang bekerja pada orang lain/majikan/institusi yang tidak tetap (lebih dari 1 majikan dalam sebulan terakhir) di usaha pertanian baik berupa usaha rumah tangga maupun bukan usaha rumah tangga, ataupun di nonpertanian atas dasar balas jasa dengan menerima upah atau imbalan baik berupa uang maupun barang, dan baik dengan sistem pembayaran harian maupun borongan
26. **Pekerja tak dibayar** adalah seseorang yang bekerja membantu usaha untuk memperoleh penghasilan/keuntungan yang dilakukan oleh salah seorang anggota rumah tangga atau bukan anggota rumah tangga tanpa mendapat upah/gaji baik berupa uang maupun barang.

3 months. If the employer is an institution, more than 1 (one) employer is allowed.

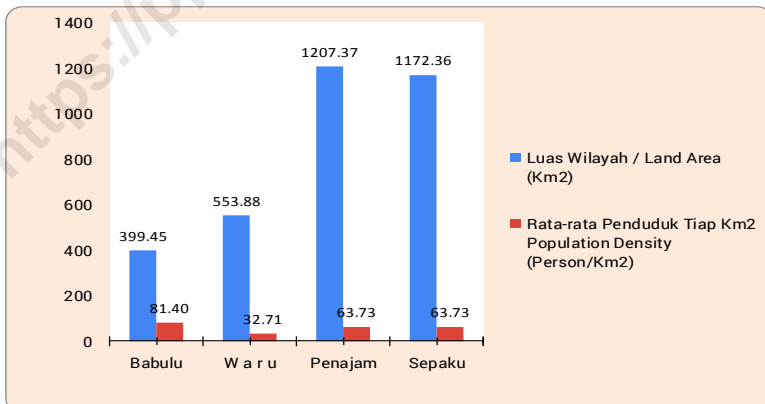
25. **Casual employee** is a person who does not work permanently for other people/employer/ institution (more than 1 employer during the last 1 month) in agricultural sector, either home industry or not home industry, or in non-agricultural sector based on remuneration paid with money or goods, and based on daily or contact payment system.
26. **Unpaid worker** is a person who intended to work without pay, either with money or good, in an establishment run by other members of the family, relative or neighbour.

Gambar 3.1 Penduduk Kabupaten Penajam Paser Utara Menurut Jenis Kelamin, 2007- 2018
Figure Population of Penajam Paser Utara Regency by Sex 2007 - 2018



Sumber : Badan Pusat Statistik Kabupaten Penajam Paser Utara
Source : BPS – Statistics of Penajam Paser Utara Regency

Gambar 3.2 Rata-Rata Banyaknya Penduduk Tiap Kilometer Persegi di Kabupaten Penajam Paser Utara, 2018
Figure Average Number Population Each Square Kilometres, in Penajam Paser Utara Regency, 2018



Sumber : Badan Pusat Statistik Kabupaten Penajam Paser Utara
Source : BPS - Statistics of Penajam Paser Utara Regency

3.1 PENDUDUK / POPULATION

Tabel 3.1.1 Penduduk Kabupaten Penajam Paser Utara Menurut Jenis Kelamin, Rasio Jenis Kelamin, dan Pertumbuhan Tahun 2007- 2018
Table 3.1.1 Population of Penajam Paser Utara Regency by Sex, Sex Ratio and Growth, 2007- 2018

Tahun Years	Jenis Kelamin / Sex		Jumlah Total	Rasio Jenis Kelamin Sex Ratio	Persentase Pertumbuhan Growth (%)
	Laki-Laki Male	Perempuan Female			
(1)	(2)	(3)	(4)	(5)	(6)
2007	67 426	63 242	130 668	106.62	2.44
2008	69 013	64 846	133 859	106.43	2.47
2009	70 657	66 508	137 165	106.24	4.20
2010	74 951	67 971	142 922	110.27	1.64
2012	77 518	70 516	150 199	109.80	1.46
2013	78 606	71 593	152 119	109.77	1.28
2014	79 601	72 518	154 235	109.48	1.39
2015	80 609	73 626	156 001	109.57	1.15
2016	81 563	74 438	156 001	109.57	1.15
2017	82 431	75 280	157 711	109.50	1.10
2018	83 281	76 105	159 386	109.49	1.06

Sumber : Badan Pusat Statistik Kabupaten Penajam Paser Utara

Source : BPS – Statistics of Penajam Paser Utara Regency

PENDUDUK DAN TENAGA KERJA
Population and Employment

Tabel 3.1.2 **Rata-Rata Banyaknya Penduduk Tiap Kilometer Persegi di Kabupaten Penajam Paser Utara, 2018**
Average Number Population Each Square Kilometres, in Penajam Paser Utara Regency, 2018

Kecamatan Sub District	Luas Wilayah Land Area (Km2)	Banyaknya Penduduk Number Of Population (Jiwa/Person)	Rata-rata Penduduk Tiap Km2 Population Density (Person/Km2)
<i>(1)</i>	<i>(2)</i>	<i>(3)</i>	<i>(4)</i>
1 Babulu	399.45	32 515	81.40
2 Waru	553.88	18 116	32.71
3 Penajam	1 207.37	76 941	63.73
4 Sepaku	1 172.36	31 814	27.14
Jumlah 2018	3 333.06	159 386	47.82
Total 2017	3 333.06	157 711	47.32
2016	3 333.06	156 001	46.80
2015	3 333.06	154 235	46.27
2014	3 333.06	152 119	45.06

Sumber : Badan Pusat Statistik Kabupaten Penajam Paser Utara
 Source : BPS - Statistics of Penajam Paser Utara Regency

Tabel 3.1.3 Rata-Rata Banyaknya Anggota Rumah Tangga
Tiap Rumah Tangga di Kabupaten Penajam Paser Utara, 2018
*Average Number of Members in Every Households
in Penajam Paser Utara Regency 2018*

Kecamatan <i>Sub District</i>	Rumahtangga <i>Households</i>	Banyaknya Penduduk <i>Number Of Population (Jiwa/Person)</i>	Rata-rata Anggota Rumahtangga <i>Average of Household Members</i>
(1)	(2)	(3)	(4)
1 Babulu	8 419	32 515	3.86
2 Waru	4 462	18 116	4.06
3 Penajam	19 129	76 941	4.02
4 Sepaku	8 417	31 814	3.78
Jumlah	40 427	159 386	3.94
Total	40 012	157 711	3.94
	2016	156 001	3.94
	2015	154 235	3.94
	2014	152 119	3.87

Sumber : Badan Pusat Statistik Kabupaten Penajam Paser Utara
Source : BPS - Statistic of Penajam Paser Utara Regency

PENDUDUK DAN TENAGA KERJA
Population and Employment

Tabel 3.1.4
Table

Penduduk Menurut Jenis Kelamin Rasio Jenis Kelamin di Kabupaten Penajam Paser Utara 2018
Population by Sex, Sex Ratio and Subdistrict, in Penajam Paser Utara Regency, 2018

Kecamatan <i>Sub District</i>	Laki - Laki <i>Male</i>	Perempuan <i>Female</i>	Rasio Jenis Kelamin <i>Sex Ratio</i>
<i>(1)</i>	<i>(2)</i>	<i>(3)</i>	<i>(4)</i>
1 Babulu	17 209	15 306	112.43
2 Waru	9 094	9 022	100.80
3 Penajam	39 091	37 850	103.28
4 Sepaku	17 887	13 927	128.43
Jumlah 2018	83 281	76 105	109.49
Total 2017	82 431	75 280	109.49
2016	81 562	74 439	109.57
2015	80 609	73 625	109.49
2014	85 658	76 910	111.37

Sumber : Badan Pusat Statistik Kabupaten Penajam Paser Utara
Source : BPS - Statistics of Penajam Paser Utara Regency

Tabel
3.1.5
Table

Penduduk Kabupaten Penajam Paser Utara Menurut Kelompok Umur, 2018
Population of Penajam Paser Utara Regency by Age Group, 2018

Kelompok Umur Age Group	Laki - Laki Male	Perempuan Female	Jumlah Total
(1)	(2)	(3)	(4)
0 - 4	8 640	8 113	16 753
5 - 9	8 110	7 687	15 797
10 - 14	8 196	7 630	15 826
15 - 19	7 247	6 585	13 832
20 - 24	6 307	5 940	12 247
25 - 29	7 074	6 569	13 643
30 - 34	7 001	6 617	13 618
35 - 39	6 701	6 234	12 935
40 - 44	6 268	5 920	12 188
45 - 49	5 556	4 624	10 180
50 - 54	4 167	3 441	7 608
55 - 59	3 177	2 520	5 697
60 - 64	1 981	1 581	3 562
65 +	2 856	2 644	5 500
Jumlah Total	83 281	76 105	159 386

Sumber : Badan Pusat Statistik Kabupaten Penajam Paser Utara
Source : BPS - Statistic of Penajam Paser Utara Regency

PENDUDUK DAN TENAGA KERJA
Population and Employment

Tabel 3.1.6 Banyaknya Penduduk Teregistrasi Berdasarkan Kecamatan di Kabupaten Penajam Paser Utara, 2018
Populatin of Penajam Paser Utara Regency, 2018

Kecamatan Subdistrict	Laki - Laki Male	Perempuan Female	Jumlah Total
(1)	(2)	(3)	(4)
1 Babulu	18029	16713	34 742
2 Waru	9773	9065	18 838
3 Penajam	42374	39145	81 519
4 Sepaku	18330	17046	35 376
Jumlah 2018	88 506	81 969	170 475
Total 2017	87 562	80 450	168 012
2016	86 855	79 200	166 055
2015	83 304	76 175	159 479

Sumber : Dinas Kependudukan dan Pencatatan Sipil Kabupaten Penajam Paser Utara
 Source : Demography and Civil Registration Service of Penajam Paser Utara Regency

Tabel 3.1.7 **Banyaknya Pelayanan Kependudukan di Kantor
Dinas Kependudukan dan Pencatatan Sipil
Kabupaten Penajam Paser Utara 2018**

Bulan Month	Jenis Kegiatan dan Volume Pelayanan			
	Akte Perkawinan	AKte Perceraian	Akte Kelahiran	Akte Kematian
(1)	(2)	(3)	(4)	(5)
1. Januari	5	1	612	96
2. Februari	7	1	526	99
3. Maret	4	-	529	88
4. April	5	-	489	82
5. Mei	3	-	521	85
6. Juni	2	-	232	45
7. Juli	6	1	667	77
8. Agustus	4	1	463	58
9. September	6	-	350	65
10. Oktober	3	1	632	116
11. Nopember	3	-	388	87
12. Desember	5	1	515	82
Jumlah 2018	53	6	5 924	980
Total 2017	52	3	6 702	906
2016	84	4	5 942	758
2015	57	-	6 193	375
2014	58	-	8 315	229

Sumber : Dinas Kependudukan dan Pencatatan Sipil Kabupaten Penajam Paser Utara
Source : Population and Civil Registration Service of Penajam Paser Utara Regency

PENDUDUK DAN TENAGA KERJA
Population and Employment

Tabel 3.1.8. **Jumlah Penduduk Kabupaten Penajam Paser Utara**
Table 3.1.8. **Menurut Agama Yang Dianut 2018**
Population of Penajam Paser Utara Regency By Religion, 2018

Kecamatan Subdistrict	A g a m a / Religion						Jumlah Total
	Islam Moslem	Protestan Christian	Katolik Catholic	Hindu Hindu	Budha Buddha	Lainnya Others	
(1)	(2)	(3)	(4)	(5)	(6)	(7)	(8)
1 Babulu	34 344	274	113	11	-	-	34 742
2 Waru	18 273	431	125	9	-	-	18 838
3 Penajam	77 338	3 169	956	40	15	1	81 519
4 Sepaku	31 934	2 584	842	16	-	-	35 376
Jumlah 2018	161 889	6 458	2 036	76	15	1	170 475
<i>Total</i> 2017	159 267	6 566	2 093	71	14	1	168 012

Sumber : Dinas Kependudukan dan Pencatatan Sipil Kabupaten Penajam Paser Utara
Source : Population and Civil Registration Service of Penajam Paser Utara Regency

3.2. TENAGA KERJA / LABOUR FORCE

Tabel 3.2.1 Penduduk 15 Tahun Keatas Menurut Jenis Kegiatan Utama di Kabupaten Penajam Paser Utara Tahun 2018
Table 3.2.1 *Population Aged 15 Years and Over by Type of Main Activity in Penajam Paser Utara Regency, 2018*

Jenis Kegiatan Utama <i>Type of Main Activity</i>	2017	2018
(1)	(2)	(3)
I Angkatan Kerja / <i>Economically Active</i>	61.00	64.81
1. Bekerja / <i>Working</i>	58.10	61.73
2. Penganggur / <i>Unemployment</i>	2.90	3.09
II Bukan Angkatan Kerja / <i>Economically Inactive</i> (Sekolah Mengurus Rumah tangga, dan lainnya) (<i>Attending school, House keeping, and Other</i>)	39.00	35.19
Jumlah / <i>Total</i>	100.00	100.00

Sumber : Badan Pusat Statistik Kabupaten Penajam Paser Utara

Source : BPS - Statistics of Penajam Paser Utara Regency

*) Data untuk tahun 2016 tidak tersedia, karena survei angkatan kerja tingkat kabupaten dibatalkan

PENDUDUK DAN TENAGA KERJA
Population and Employment

Tabel 3.2.2. Persentase Penduduk 15 Tahun Ke Atas Yang Bekerja Menurut Lapangan Usaha Utama, Tahun 2016-2018
Table 3.2.2. Percentage of Labour at The Age of Over 15 by Main Industry, in Penajam Paser Utara Regency, 2016-2018

Lapangan Usaha Utama <i>Main Industry</i>	2016	2017	2018
(1)	(2)	(3)	(4)
1. Pertanian, Perkebunan, Kehutanan, dan Perikanan <i>Agriculture, Plantation, Forestry, and Fishery</i>	*)	43.33	48.33
2. Pertambangan dan Penggalian <i>Mining and Quarrying</i>	*)	2.36	1.53
3. Industri Pengolahan <i>Manufacturing Industry</i>	*)	5.74	4.43
4. Listrik, Gas, dan Air Minum <i>Electricity, Gas, and Water</i>	*)	n.a.	0.23
5. Konstruksi <i>Construction</i>	*)	4.24	4.53
6. Perdagangan, Rumah Makan, dan Jasa Akomodasi <i>Trade, Restaurants, and Accomodations</i>	*)	19.50	19.70
7. Angkutan, Pergudangan, dan Komunikasi <i>Transportation, Storage, and Communication</i>	*)	5.42	4.92
8. Lembaga Keuangan, Real Estat, Usaha Persewaan, dan Jasa Perusahaan <i>Financing, Real Estate, and Business Service</i>	*)	3.67	1.48
9. Jasa Masyarakat, Sosial, dan Perorangan <i>Community, Social, and Personal Services</i>	*)	15.73	14.87

Tabel 3.2.3
Table

Penduduk 15 Tahun Keatas Menurut Jenis Kegiatan Utama, Jenis Kelamin dan Kelompok Usia di Kabupaten Penajam Paser Utara Tahun 2018
Population Aged 15 Years and Over by Type of Main Activity, Sex and Age Group in Penajam Paser Utara Regency, 2018

Jenis Kegiatan Utama Type of Main Activity	Laki - Laki Male			Perempuan Female		
	15-24	25-54	55 +	15-24	25-54	55 +
(1)	(2)	(3)	(4)	(5)	(6)	(7)
I Angkatan Kerja / Economically Active	6.30	31.21	6.16	3.09	15.69	2.35
1. Bekerja / Working	6.02	30.52	6.08	1.90	14.85	2.35
2. Penganggur / Unemployment	.28	.69	.08	1.19	.84	n.a
II Bukan Angkatan Kerja / Economically Inactive	5.33	1.46	2.48	7.07	13.84	5.00
(Sekolah Mengurus Rumahtangga, dan lainnya (Attending school, House keeping, and Other)	5.33	1.46	2.48	7.07	13.84	5.00
Jumlah / Total	11.64	32.67	8.64	10.17	29.53	7.35

Sumber : Badan Pusat Statistik Kabupaten Penajam Paser Utara
Source : BPS - Statistics of Penajam Paser Utara Regency

PENDUDUK DAN TENAGA KERJA
Population and Employment

Tabel 3.2.4. Penduduk Berumur 15 Tahun Keatas Menurut Jenis Kegiatan Utama dan Pendidikan Yang Ditamatkan di Kabupaten Penajam Paser Utara Tahun 2018
Table *Population Aged 15 Years and Above by Main Activities and Educational Attainment in Penajam Paser Utara Regency, 2018*

Jenis Kegiatan Utama <i>Type of Main Activity</i>	SD Ke Bawah <i>Primary School</i>	SLTP <i>Junior high school</i>	SLTA Keatas <i>Senior high school and higher</i>	Jumlah <i>Total</i>
<i>(1)</i>	<i>(2)</i>	<i>(3)</i>	<i>(4)</i>	<i>(5)</i>
I Angkatan Kerja <i>Economically active</i>	28.01	10.63	26.18	64.82
1. Bekerja <i>Working</i>	27.28	9.95	24.50	61.73
2. Penganggur <i>Unemployment</i>	0.73	0.68	1.68	3.09
II Bukan Angkatan Kerja <i>Economically inactive</i>	15.57	11.99	7.62	35.18
(Sekolah Mengurus Rumahtangga, dan lainnya) <i>(Attending school, House keeping, and Other)</i>	15.57	11.99	7.62	35.18
Jumlah / Total	43.58	22.62	33.80	100.00

Sumber : Badan Pusat Statistik Kabupaten Penajam Paser Utara
 Source : BPS - Statistics of Penajam Paser Utara Regency

Tabel 3.2.5. **Banyaknya Pencari Kerja Menurut Tingkat Pendidikan di Kabupaten Penajam Paser Utara, 2018**
Number of Job Seekers by Level of Education in Penajam Paser Utara Regency, 2018

Tingkat Pendidikan <i>Education Level</i>	Terdaftar <i>Registered</i>	Ditempatkan <i>Placed</i>	Belum Ditempatkan <i>Unplaced</i>
(1)	(2)	(3)	(4)
1. Tidak tamat SD / <i>Didn't Completed Elementary School</i>	79	2	77
2. Tamat SD / <i>Elementary School Completed</i>	90	2	88
3. SLTP / <i>Junior High School</i>	144	6	138
4. SLTA / <i>Senior High School</i>	1460	64	1396
5. Diploma I, II, Akta I,II / <i>Under Graduatc</i>	7	1	6
6. D III / Setingkat / <i>Bachelor Degree</i>	163	17	146
7. Sarjana / <i>Master Degree</i>	344	55	289
Jumlah 2018	2 287	147	2 140
Total 2017	1 182	154	1 015
2016	917	195	722
2015	1 168	173	995
2014	903	126	777

Sumber : Dinas Tenaga Kerja dan Transmigrasi Kabupaten Penajam Paser Utara
Source : *Manpower and Transmigration Service of Penajam Paser Utara Regency*

PENDUDUK DAN TENAGA KERJA
Population and Employment

Tabel 3.2.6. **Banyaknya Pencari Kerja Menurut Golongan Umur di Kabupaten Penajam Paser Utara, 2018**
Number of Job Seekers by Age Group, 2018

Golongan Umur Age Group	Terdaftar Registered		Ditempatkan Pleaced		Belum Ditempatkan Unplaced	
	Laki Laki Man	Perem- puan Female	Laki Laki Man	Perem- puan Female	Laki Laki Man	Perem- puan Female
	(2)	(3)	(4)	(5)	(6)	(7)
15 - 19	312	101	5	4	307	97
20 - 29	1 072	378	50	47	1 022	331
30 - 44	326	49	22	15	304	34
45 - 54	44	-	4	-	40	-
55 +	5	-	-	-	5	-
Jumlah 2018	1 759	528	81	66	1 678	462
Total 2017	818	351	111	69	702	287
2016	648	351	108	87	458	264
2015	798	370	124	49	677	321

Sumber : Dinas Tenaga Kerja dan Transmigrasi Kabupaten Penajam Paser Utara
 Source : Manpower and Transmigration Service of Penajam Paser Utara Regency

Tabel 3.2.7. **Upah Minimum Kabupaten Penajam Paser Utara 2018**
Table *Minimum Wage District, 2018*

Tahun Year	Upah Minimum Kabupaten (UMK) (Rp)
(1)	(6)
2 0 0 6	684 000
2 0 0 7	787 500
2 0 0 8	868 000
2 0 0 9	1 000 000
2 0 1 0	1 059 000
2 0 1 1	1 125 000
2 0 1 2	1 303 900
2 0 1 3	1 903 262
2 0 1 4	2 100 000
2 0 1 5	2 350 000
2 0 1 6	2 440 000
2 0 1 7	2 566 392
2 0 1 8	2 789 925

Sumber : Dinas Tenaga Kerja dan Transmigrasi Kabupaten Penajam Paser Utara
 Source : *Manpower and Transmigration Service of Penajam Paser Utara Regency*

BAB

IV

Chapter


SOSIAL *Social*

Jumlah
sarana
pendidikan 2018

SD 96 unit
SMP 32 unit
SMU 8 unit
SMK 10 unit



Sumber : Dinas Pendidikan, Pemuda dan Olahraga Kabupaten Penajam Paser Utara



PENJELASAN TEKNIS

TECHNICAL NOTES

- 1. Tidak/belum pernah sekolah** adalah mereka yang tidak pernah atau belum pernah terdaftar dan tidak pernah atau belum pernah aktif mengikuti pendidikan di suatu jenjang pendidikan formal. Termasuk juga yang tamat/belum tamat taman kanak-kanak tetapi tidak melanjutkan ke sekolah dasar.
 - 2. Masih bersekolah** adalah mereka yang terdaftar dan aktif mengikuti pendidikan formal dan nonformal (Paket A, B, atau C), baik pendidikan dasar, menengah maupun pendidikan tinggi. Bagi mahasiswa yang sedang cuti dianggap masih bersekolah.
 - 3. Tidak bersekolah lagi** adalah mereka yang pernah terdaftar dan aktif mengikuti pendidikan di suatu jenjang pendidikan formal dan nonformal (Paket A, B, atau C), tetapi pada saat pencacahan tidak lagi terdaftar dan tidak aktif mengikuti pendidikan.
 - 4. Tamat sekolah** adalah menyelesaikan pelajaran yang ditandai dengan lulus ujian akhir pada kelas atau tingkat terakhir suatu jenjang pendidikan di sekolah
- 1. Not/never attending school** is someone who has never attended or never been registered in a formal education, such as primary, secondary, and tertiary education. Those who just completed kindergarten are considered as never attended school.
 - 2. Attending school** is someone who is currently attending primary, secondary, or tertiary education, including package A, package B, or package C. College student who postpones his/her study is considered as attending school.
 - 3. Not attending school anymore** is someone who had enrolled and participated in formal and non-formal education in the past including package A, package B, or package C, but currently does not attend school.
 - 4. Completed particular level of education** is someone who has completed particular level of education in private or public school and accepting graduation

SOSIAL

Social

negeri maupun swasta dengan mendapatkan tanda tamat belajar/ijazah. Seseorang yang belum mengikuti pelajaran pada kelas tertinggi tetapi telah mengikuti ujian akhir dan lulus dianggap tamat sekolah.

5. **Dapat membaca dan menulis** artinya dapat membaca dan menulis kata-kata/kalimat sederhana dengan suatu aksara tertentu.

6. **Jalur Pendidikan di Indonesia** terdiri atas 1) pendidikan formal, 2) pendidikan nonformal, dan 3) pendidikan informal yang ketiganya dapat saling melengkapi dan memperkaya (Undang-Undang No. 20 Tahun 2013 tentang Sistem Pendidikan Nasional).

7. **Jenjang Pendidikan Formal** terdiri atas pendidikan dasar, pendidikan menengah, dan pendidikan tinggi. Jenis pendidikan yang diajarkan mencakup pendidikan umum, kejuruan, akademik, profesi, vokasi, keagamaan, dan khusus.

a. Pendidikan Dasar berbentuk Sekolah Dasar (SD) dan Madrasah Ibtidaiyah (MI) atau bentuk lain yang sederajat serta Sekolah Menengah Pertama

certificate. Someone who has never attended the highest grade but passed the final exam is considered as completed particular level of education.

5. **Able to read and write** is the ability to read and write at least a simple sentence in any letter of alphabets.

6. **The Education System in Indonesia** consists of 1) a formal education, 2) non-formal education, and 3) informal education that all three can be complementary and enriching (Law No. 20 Year 2013 about The National Education System).

7. **The Formal Education Level** consists of primary education, secondary education, and high education. The kind of education that taught consists of general education, vocational, academic, professional, religious, and specific education.

a. *The Primary Education consists of Elementary School and Islamic Elementary School or other equivalent forms and*

(SMP) dan Madrasah Tsanawiyah (MTs), atau bentuk lain yang sederajat.

- b. Pendidikan Menengah berbentuk Sekolah Menengah Atas (SMA), Madrasah Aliyah (MA), Sekolah Menengah Kejuruan (SMK), dan Madrasah Aliyah Kejuruan (MAK), atau bentuk lain yang sederajat.
- c. Pendidikan Tinggi merupakan jenjang pendidikan setelah pendidikan menengah yang mencakup program pendidikan diploma, sarjana, magister, spesialis, dan doktor yang diselenggarakan oleh perguruan tinggi. Perguruan tinggi dapat berbentuk akademi, politeknik, sekolah tinggi, institut, atau universitas.

8. **Rumah Sakit** adalah tempat pemeriksaan dan perawatan kesehatan, biasanya berada di bawah pengawasan dokter/tenaga medis, yang melayani penderita yang sakit untuk berobat rawat jalan atau rawat inap.

9. **Rumah Sakit Bersalin** adalah rumah sakit khusus untuk persalinan, dilengkapi pelayanan spesialis pemeriksaan kehamilan, persalinan, rawat inap dan rawat jalan ibu dan

Junior High School and MTs, or other equivalent forms.

b. The Secondary Education consists of the senior high school, MA, Vocational School, and Vocational Madrasah Aliyah, or other equivalent forms.

c. The High Education consists of the education level after the secondary education that consists of diplomas, bachelor, master, specialist, and doctoral degrees that are held by the college. The colleges can be academy, polytechnic, high school, institute, or university.

8. **Hospital** is a place for health check, usually controlled/supervised by doctors/medical personnel to serve the ill patients to get outpatient or inpatient treatment services.

9. **Maternity Hospital** is a specialized hospital for childbirth, has specialist inspection service to pregnancy, childbirth,

SOSIAL

Social

anak yang berada di bawah pengawasan dokter spesialis kandungan.

hospitalization and outpatient for mothers and children that is under the supervision of an obstetrician.

10. **Rumah Bersalin** adalah sarana pelayanan kesehatan dengan izin sebagai rumah bersalin, dilengkapi pelayanan pemeriksaan kehamilan, persalinan serta pemeriksaan ibu dan anak yang berada di bawah pengawasan bidan senior.

10. **Maternity House** is health care facility with a license as a maternity house, equipped with prenatal care, childbirth and examination of mothers and children which is under the supervision of a senior midwife.

11. **Poliklinik** adalah sarana kesehatan yang dipakai untuk pelayanan berobat jalan, biasanya berada di bawah pengawasan dokter/tenaga medis.

11. **Polyclinic** is a health facility in which to get outpatient services, usually under the control of doctor/medical personnel.

12. **Puskesmas (Pusat Kesehatan Masyarakat)** adalah unit pelaksana teknis dinas kesehatan kabupaten/kota yang mempunyai fungsi utama sebagai penyelenggara pelayanan kesehatan tingkat pertama. Wilayah kerja puskesmas maksimal adalah satu kecamatan dan untuk dapat menjangkau wilayah kerjanya, puskesmas mempunyai jaringan pelayanan yang meliputi unit Puskesmas Pembantu (Pustu), unit Puskesmas Keliling (Puskel), dan unit bidan desa/komunitas (Peraturan Menteri Kesehatan RI No. 75 Tahun 2014 Tentang Pusat Kesehatan Masyarakat).

12. **Public Health Center** is technical implementation unit of regency health department that have the primary function as a first-level health care providers. The working area standard of public health center is one district and to reach their working areas, public health centers have a service network covering subsidiary of public health center, mobile public health center units, and midwife units (Regulation of the Minister of Health of Indonesia Number 75 Year 2014 about Public Health Center).

13. **Apotek** adalah suatu tempat tertentu yang digunakan untuk melakukan pekerjaan kefarmasian, dan penyaluran/penjualan obat atau bahan farmasi dan perbekalan kesehatan lainnya kepada masyarakat yang dikelola oleh tenaga apoteker (Peraturan Menteri Kesehatan RI No. 1332 Tahun 2002 Tentang Perubahan Atas Peraturan Menteri Kesehatan RI No. 922/MENKES/PER/X/1993 Tentang Ketentuan dan Tata Cara Pemberian Izin Apotek).
13. **Pharmacy** is a specific place that is used for pharmaceutical jobs, and distribution/sale of drugs/pharmaceuticals and other medical supplies to people that are administered by trained pharmacist (Regulation of the Minister of Health of Indonesia Number 1332 Year 2002 about the Changes of Regulation of the Minister of Health of Indonesia Number 922/MENKES/PER/X/1993 about Pro-vision and Procedures for Administration of Licensed Pharmacies).
14. **Imunisasi** adalah memasukkan kuman atau racun penyakit tertentu yang sudah dilemahkan (vaksin) ke dalam tubuh dengan cara disuntik atau diminum (diteteskan dalam mulut) dengan maksud agar terjadi kekebalan tubuh terhadap penyakit tersebut.
14. **Immunization** is putting enervated microbe of a certain disease into human body by injection or drinking (dropping into mouth) to make the body immune to that disease.
15. **Keluhan kesehatan** adalah keadaan seseorang yang mengalami gangguan kesehatan atau kejiwaan, baik karena penyakit akut, penyakit kronis, kecelakaan, kriminal, atau hal lain.
15. **Health complaint** is a condition where a person has health or mental problems because of acute illness, chronically illness, accident, crimes, or others.
16. **Mengobati sendiri** adalah upaya oleh anggota rumah tangga/keluarga dengan melakukan
16. **Self treatment** is an effort of household members/family to have a health treatment by themselves

SOSIAL

Social

pengobatan sendiri tanpa datang ke tempat fasilitas kesehatan atau memanggil dokter/petugas kesehatan ke rumahnya (misal minum obat modern, jamu, kerokan, kompres, kop, pijat) agar sembuh atau menjadi lebih ringan keluhan kesehatannya.

without visiting health facilities or a doctor/health personnel (for instance, by taking modern medicine, herb medicine, chief with a coin, compress, cupping suction, massage) in order to recover from illness or reduce the health complaint.

17. **Angka keberhasilan pengobatan tuberkulosis smear positive/Basil Tahan Asam (BTA) positif** adalah proporsi (dinyatakan sebagai persentase) kasus TB BTA positif yang terdaftar di bawah program pengendalian TB nasional pada tahun tertentu yang dinyatakan berhasil menyelesaikan pengobatan. Dengan atau tanpa bukti bakteriologi keberhasilan (“sembuh” dan “menyelesaikan pengobatan” masing-masing).

17. **The treatment success rate for new pulmonary smear-positive tuberculosis cases** is the proportion (expressed as a percentage) of new smear-positive tuberculosis cases registered under a national tuberculosis control programme in a given year that successfully completed treatment. With or without bacteriological evidence of succes (“cured” and “treatment completed” respectively).

18. **BCG (Bacillus Calmette Guerin)** merupakan vaksinasi untuk mencegah penyakit TBC, diberikan pada bayi baru lahir atau anak, dengan suntikan pada kulit pangkal lengan atas. Bekas suntikan kemudian akan membentuk tonjolan kecil jaringan parut pada kulit lengan atas. Suntikan BCG diberikan kepada anak sebanyak 1 kali.

18. **BCG (Bacillus Calmette Guerin)** is a vaccine to prevent TBC disease, given to newborns or children, by injection at the base of the skin of the upper arm. Injection site will form little bumps of scar tissue in the skin of the upper arm. BCG injections given to children 1 times.

19. **DPT (Difteri, Pertusis, Tetanus)** merupakan vaksin untuk mencegah penyakit Difteri, Pertusis, dan Tetanus yang diberikan pada bayi berumur 3 bulan ke atas, dengan suntikan pada paha, diulang 1 bulan dan 2 bulan kemudian, sehingga suntikan imunisasi DPT lengkap pada balita berjumlah 3 kali (kadang-kadang selang waktu antar suntikan bisa lebih dari 1 bulan).

20. **Peristiwa tindak pidana yang dilaporkan** ialah setiap peristiwa yang diterima kepolisian dari laporan masyarakat, atau peristiwa dimana pelakunya tertangkap tangan oleh kepolisian.

21. **Jumlah tindak pidana** menggambarkan jumlah kasus tindak pidana yang terjadi pada kurun waktu tertentu.

22. **Resiko penduduk terjadi tindak pidana per 100.000 penduduk**

$$= \frac{\text{Jumlah tindak pidana tahun } t}{\text{Jumlah penduduk tahun } t} \times 100.000$$

Resiko penduduk terjadi tindak pidana per 100.000 penduduk mengindikasikan peluang penduduk berisiko terkena tindak pidana. Biasanya dinyatakan dalam setiap 100.000 penduduk.

19. **DPT (Diphtheria, Pertussis, Tetanus)** is a vaccine to prevent the diphtheria, pertussis, and tetanus disease, given to infants aged 3 months and above, with a shot in the thigh, repeated one month and two months later, so that the complete DPT immunization shots at toddler totaling 3 times (sometimes the time interval between injections can be more than 1 month).

20. **Reported crime incidence** includes all criminal cases reported and received by police office, and all crimes caught by police.

21. **Crime total** refers to the number of criminal cases occurring during a given period.

22. **Crime rate**

$$= \frac{\text{Number of criminal cases year } t}{\text{Total population year } t} \times 100.000$$

Crime rate indicates the probability of population exposed to risk of crime, expressed in every 100,000 people.

23. **Selang waktu terjadi tindak pidana tahun t**

$$= \frac{365 \times 24 \times 60 \times 60}{\text{Jumlah tindak pidana tahun t}} \times (\text{detik})$$

Selang waktu terjadi tindak pidana tahun t mengindikasikan selang waktu terjadinya satu tindak kejahatan dengan kejahatan yang lain.

24. **Persentase penyelesaian tindak pidana**

$$= \frac{\text{Jumlah tindak pidana yang diselesaikan}}{\text{Jumlah peristiwa tindak pidana yang dilaporkan}} \times 100\%$$

Persentase penyelesaian peristiwa tindak pidana menyatakan persentase penyelesaian tindak pidana oleh polisi. Suatu tindak pidana dinyatakan sebagai kasus yang selesai di tingkat kepolisian, apabila:

1. berkas perkaranya sudah siap untuk diserahkan atau telah diserahkan kepada kejaksaan;
2. dalam hal delik aduan, pengaduannya dicabut dalam tenggang waktu yang telah ditentukan menurut undang-undang;
3. telah diselesaikan oleh kepolisian berdasarkan azas plichtmatigheid (kewajiban

23. **Crime clock**

$$= \frac{365 \times 24 \times 60 \times 60}{\text{Number of criminal cases year t}} \times (\text{second})$$

Crime clock indicates the time interval of occurrence between one crime to another crime.

24. **Crime clearance rate**

$$= \frac{\text{Number of cleared criminal cases}}{\text{Number of reported criminal cases}} \times 100\%$$

Crime clearance rate refers to percentage of crime clearance by police. A criminal case is categorized as a cleared case by police, if:

1. All documents are ready to submit or already submitted to justice court;
2. In the case of attense that warrants complaint, the complaint was withdraw within a given period state in the law;
3. The case was cleared by police based on the principle of plichtmatigheid (obligation on the basis of law outhority);
4. The case was not the responsibility of police office;

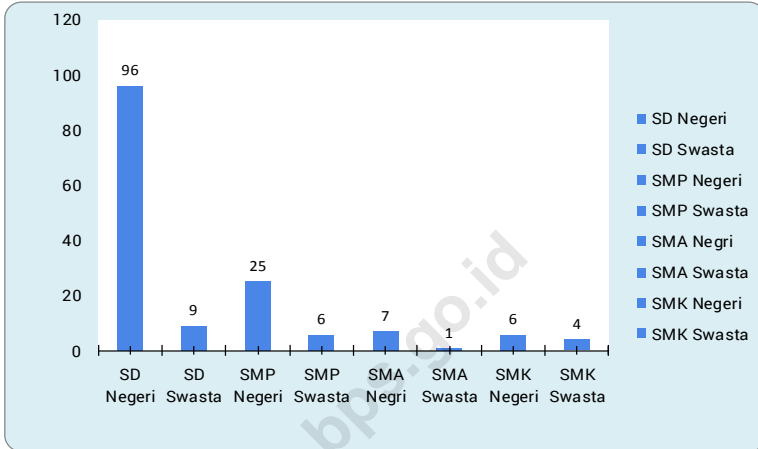
- berdasarkan kewenangan hukum);
4. kasus yang dimaksud tidak termasuk kompetensi kepolisian
 5. tersangka meninggal dunia;
 6. kasus kadaluwarsa.
25. **Bencana Alam** adalah peristiwa atau serangkaian peristiwa yang mengancam dan mengganggu kehidupan/penghidupan masyarakat yang disebabkan oleh faktor alam antara lain berupa gempa bumi, tsunami, gunung meletus, banjir, kekeringan, angin topan, dan tanah longsor sehingga mengakibatkan kerugian materi maupun non-materi.
26. **Korban meninggal** adalah orang yang dilaporkan tewas atau meninggal dunia akibat bencana.
27. **Korban hilang** adalah orang yang dilaporkan hilang atau tidak ditemukan atau tidak diketahui keberadaannya setelah terjadi bencana.
28. **Korban luka/sakit** adalah orang yang mengalami luka-luka atau sakit, dalam keadaan luka ringan, luka sedang maupun luka parah/berat, baik yang berobat jalan maupun rawat inap.
5. *The suspect died;*
6. *The case was out of date.*
25. **Natural Disaster** is an event or series of events that threaten and disrupt the lives and livelihoods caused by natural factors such as: earthquake, tsunami, volcanic eruption, flood, flash flood, drought, typhoon/cyclone, and landslide so it can lead to result in loss of material and non-material.
26. **Fatality** is a person reported killed or death in the wake of a disaster.
27. **Missing person** is a person reported missing or who cannot be located or who cannot be accounted for in the wake of a disaster.
28. **Casualty** is a person suffering injury or illness, in a state of light injury, moderate injury, or heavy injury, which in undergoing treatment as either an outpatient or inpatient.

SOSIAL

Social

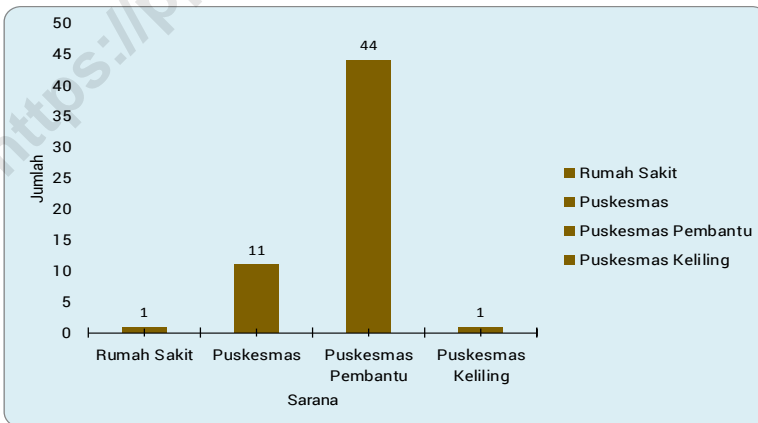
29. **Rusak Berat** adalah kriteria kerusakan yang mengakibatkan bangunan roboh atau sebagian besar komponen struktur rusak.
29. **Severely damaged** is the criteria of damage that resulted most buildings collapsed or damaged its structural components.
30. **Rusak sedang** adalah kriteria kerusakan yang mengakibatkan sebagian kecil komponen struktur rusak, dan komponen penunjang rusak namun bangunan masih tetap berdiri.
30. **Damaged** is the criteria of damage that resulted defective fraction of structural components and supporting components damaged, but the building still stands.
31. Rusak ringan adalah kriteria kerusakan yang mengakibatkan sebagian komponen struktur retak (struktur masih bisa digunakan) dan bangunan masih tetap berdiri.
31. **Lightly damaged** is the criteria of damage that resulted partially cracked structural components, but the structure still can be used and the building still stands.

Gambar 4.1 Banyaknya Fasilitas Pendidikan Negeri Dan Swasta 2018
Figure *Number of Educated Facility of State and Private General 2018*



Sumber : Dinas Pendidikan, Pemuda dan Olahraga Kabupaten Penajam Paser Utara
Source : *Education, Youth and Sport Affairs Service of Penajam Paser Utara Regency*

Gambar 4.2 Banyaknya Sarana Kesehatan Menurut Jenis Dan Kecamatan, 2018
Figure *Number of Public Health Centre by Type and Subdistrict 2018*



Sumber : Dinas Kesehatan Kabupaten Penajam Paser Utara
Source : *Health Service of Penajam Paser Utara Regency*

4.1. SOSIAL / SOCIAL

4.1. Sosial/Social

Tabel 4.1.1. **Banyaknya Panti Asuhan, 2018**
Table *Number of Orphanages Assisted, 2018*

Nama Panti Asuhan <i>Name of Orphanages</i>	Jenis Stimulan <i>Kind of Stimulan</i>	Banyaknya <i>Number Of</i>	
		Anak Asuh <i>children In Car</i>	Besarnya Bantuan <i>The Amount of Aid</i>
(1)	(2)	(3)	(4)
1. Panti Asuhan Al Falah	Uang	-	-
2. Panti Asuhan Bina Ul	Uang	-	-
3. Panti Asuhan Al Hikmah	Uang	10	7 000 000
4. Panti Asuhan Ar Razii	Uang	54	50 000 000
5. Panti Asuhan Al Islah	Uang	-	-
6. Panti Asuhan Darul Arqam	Uang	-	-
7. Panti Asuhan Al Ikhlas	Uang	15	19 500 000
8. Panti Asuhan Uswatun Hasanah	Uang	15	7 500 000
Jumlah 2018		94	84 000 000
Total 2017		160	133 000 000
2016		132	132 000 000
2015		330	192 500 000
2014		290	80 000 000

Sumber : Dinas Sosial Kabupaten Penajam Paser Utara

Source : *Sosial Service of Penajam Paser Utara*

Tabel 4.1.2. Banyaknya Anak Terlantar Menurut Status Kecamatan, 2018
Table Number of Neglectful Children by Status and Subdistrict, 2018

Kecamatan Subdistrict	Yatim Father Less Children	Piatu Mother Less Childreen	Tidak Terurus Neglect	Jumlah Total
<i>(1)</i>	<i>(2)</i>	<i>(3)</i>	<i>(5)</i>	<i>(6)</i>
1. Babulu	-	-	-	-
2. Waru	-	-	-	-
3. Penajam	-	-	-	-
4. Sepaku	-	-	-	-
Jumlah 2018	0	0	-	-
Total 2017	19	36	-	-
2016	20	40	5	-
2015	33	20	80	-
2014	-	0	40	-

Sumber : Dinas Sosial Kabupaten Penajam Paser Utara

Source : Social Service of Penajam Paser Utara

Tabel 4.1.3. Banyaknya Organisasi Karang Taruna Menurut Tingkat Perkembangan Tahun 2018
Table 4.1.3. *Number of Karang Taruna (Youth Association) by Their Level Of Development and Subdistrict, 2018*

Kecamatan Subdistrict	Tingkat Perkembangan / Level of Development		
	Tumbuh Developing	Berkembang Developed	Percon- tohan Model
(1)	(2)	(3)	(5)
1. Babulu	-	9	-
2. Waru	-	3	-
3. Penajam	2	19	-
4. Sepaku	3	6	-
Jumlah 2018	5	37	-
Total 2017	5	37	-
2016	-	39	-
2015	-	35	-
2014	-	35	-

Sumber : Dinas Sosial Kabupaten Penajam Paser Utara

Source : Social Service of Penajam Paser Utara

Tabel 4.1.4. **Banyaknya Penderita Akibat Bencana Alam Menurut Jenis Bencana 2018**
Number of Patient of Natural Disasters by Kind Of Disasters and Subdistrict 2018

Kecamatan Sub District	Jenis Bencana Kind of Disasters	Jumlah Penderita (Jiwa) Number of Victim (Person)
<i>(1)</i>	<i>(2)</i>	<i>(3)</i>
1. Babulu	1 Kebakaran Rumah/Pemukiman	3
	2 Kebakaran Lahan/Hutan	5
	3 Kebakaran Bangunan Lain	-
	4 Puting Beliung	-
	5 Banjir	9
	6 Evakuasi Laka Lantas	-
	7 Evakuasi Laka Laut	1
	8 Orang Hilang/Tenggelam	-
	9 Evakuasi Mayat	-
	10 Wabah Penyakit	-
	11 Tanah Longsor	4
	12 Gempa Bumi/Tsunami	-
	13 Gagal Teknologi	-
	14 Titik Hotspot	8
	15 Sar	-
2. Waru	1 Kebakaran Rumah/Pemukiman	-
	2 Kebakaran Lahan/Hutan	2
	3 Kebakaran Bangunan Lain	-
	4 Puting Beliung	1
	5 Banjir	1
	6 Evakuasi Laka Lantas	-
	7 Evakuasi Laka Laut	-
	8 Orang Hilang/Tenggelam	-
	9 Evakuasi Mayat	-
	10 Wabah Penyakit	-
	11 Tanah Longsor	-
	12 Gempa Bumi/Tsunami	-
	13 Gagal Teknologi	-
	14 Titik Hotspot	2
	15 Sar	-

Sambungan tabel
continued table

Kecamatan <i>Sub Districk</i>	Jenis Bencana <i>Kind of Disasters</i>	Jumlah Penderita (Jiwa) <i>Number of Victim (Person)</i>
(1)	(2)	(3)
3 Penajam	1 Kebakaran Rumah/Pemukiman	7
	2 Kebakaran Lahan/Hutan	33
	3 Kebakaran Bangunan Lain	-
	4 Puting Beliung	9
	5 Banjir	10
	6 Evakuasi Laka Lantas	-
	7 Evakuasi Laka Laut	5
	8 Orang Hilang/Tenggelam	-
	9 Evakuasi Mayat	2
	10 Wabah Penyakit	-
	11 Tanah Longsor	1
	12 Gempa Bumi/Tsunami	-
	13 Gagal Teknologi	4
	14 Titik Hotspot	10
	15 Sar	1
4 Sepaku	1 Kebakaran Rumah/Pemukiman	2
	2 Kebakaran Lahan/Hutan	5
	3 Kebakaran Bangunan Lain	-
	4 Puting Beliung	-
	5 Banjir	9
	6 Evakuasi Laka Lantas	-
	7 Evakuasi Laka Laut	1
	8 Orang Hilang/Tenggelam	-
	9 Evakuasi Mayat	-
	10 Wabah Penyakit	-
	11 Tanah Longsor	4
	12 Gempa Bumi/Tsunami	-
	13 Gagal Teknologi	-
	14 Titik Hotspot	8
	15 Sar	-

Sumber : Badan Penanggulangan Bencana Daerah Kabupaten Penajam Paser Utara
Source : Disaster Relief Regional Agency

4.2. PENDIDIKAN / EDUCATION

Tabel 4.2.1 Banyaknya Sekolah, Murid, dan Guru Taman Kanak-Kanak Menurut Kecamatan, 2018
Number of Schools, Pupils and Teachers in Kindergarden by Subdistrict, 2018

Kecamatan Subdistrict	Sekolah School		Murid Pupils		Guru Teachers	
	Negeri State	Swasta Private	Negeri State	Swasta Private	Swasta State	Swasta Private
(1)	(2)	(3)	(4)	(5)	(6)	(7)
1 Babulu	1	18	92	670	9	64
2 Waru	-	7	-	312	-	31
3 Penajam	1	30	86	1 132	12	108
4 Sepaku	-	15	-	610	-	56
Jumlah 2018	2	70	178	2 724	21	259
<i>Total</i> 2017	2	62	186	3 036	20	332
2016	2	157	199	5 281	25	487
2015	2	157	199	5 281	25	487
2014	2	68	186	2 864	23	274

Sumber : Dinas Pendidikan, Pemuda dan Olahraga Kabupaten Penajam Paser Utara
Source : Education, Youth and Sport Affairs Service of Penajam Paser Utara Regency

Tabel 4.2.2
Table

**Banyaknya Sekolah, Ruang Belajar Dan Kelas Sekolah Dasar Negeri
Dirinci Menurut Kecamatan, 2018**
**Number Of Schools, Compartements And Classes
Of Elementary School State By Sub District, 2018**

Kecamatan <i>Subdistrict</i>	Sekolah <i>School</i>	Ruang Belajar <i>Class Room</i>
(1)	(2)	(3)
1 Babulu	22	171
2 Waru	11	96
3 Penajam	39	384
4 Sepaku	24	171
Jumlah 2018	96	822
<i>Total</i> 2017	96	841
2015	98	812
2014	97	757
2013	97	739

Sumber : Dinas Pendidikan, Pemuda dan Olahraga Kabupaten Penajam Paser Utara
Source : Education, Youth and Sport Affairs Service of Penajam Paser Utara Regency

Tabel 4.2.3
Table

Banyaknya Sekolah, Ruang Belajar Dan Kelas Sekolah Dasar Swasta Dirinci Menurut Kecamatan, 2018
Number Of Schools, Compartements And Classes Of Elementary School Private By Subdistrict, 2018

Kecamatan Subdistrict	Sekolah School	Ruang Belajar Class Room	Kelas/Rombongan Belajar Class
(1)	(2)	(3)	(4)
1. Babulu	2	18	18
2. Waru	-	-	-
3. Penajam	4	37	37
4. Sepaku	3	19	19
Jumlah 2018	9	74	74
<i>Total</i> 2017	9	67	67
2016	9	64	60
2015	9	47	47
2014	7	41	44

Sumber : Dinas Pendidikan, Pemuda dan Olahraga Kabupaten Penajam Paser Utara
Source : Education, Youth and Sport Affairs Service of Penajam Paser Utara Regency

Tabel 4.2.4
Table

Banyaknya Kepala Sekolah, Tenaga Pendidik Dan Penjaga Sekolah Dasar Negeri Dirinci Menurut Kecamatan, 2018
Number of Headmasters, Teachers, and Security School in Primary School State by Subdistrict, 2018

Kecamatan Subdistrict	Kepala Sekolah Head Master	Guru Kelas Class Teacher	Guru Agama Religion Teacher	Guru Penjas Sport Teacher	Penjaga Sekolah Security School	Pegawai Administrasi Administration Employee
(1)	(2)	(3)	(4)	(5)	(6)	(7)
1. Babulu	22	176	28	25	6	9
2. Waru	11	95	14	11	-	6
3. Penajam	39	389	66	46	13	30
4. Sepaku	24	170	32	21	3	13
Jumlah 2018	96	830	140	103	22	58
<i>Total</i> 2017	96	830	140	103	22	58
2016	96	769	135	94	57	155
2015	95	752	128	86	57	155
2014	95	829	125	84	16	86

Sumber : Dinas Pendidikan, Pemuda dan Olahraga Kabupaten Penajam Paser Utara
Source : Education, Youth and Sport Affairs Service of Penajam Paser Utara Regency

Tabel 4.2.5
Table

Banyaknya Kepala Sekolah, Tenaga Pendidik Dan Penjaga Sekolah Dasar Swasta Dirinci Menurut Kecamatan, 2018
Number of Headmasters, Teachers, and Security School in Primary School Private by Subdistrict, 2018

Kecamatan Subdistrict	Kepala Sekolah Head Master	Guru Kelas Class Teacher	Guru Agama Religion Teacher	Guru Penjas Sport Teacher	Penjaga Sekolah Security School	Pegawai Administrasi Administration Employee
(1)	(2)	(3)	(4)	(5)	(6)	(7)
1. Babulu	2	12	4	-	1	2
2. Waru	-	-	-	-	-	-
3. Penajam	4	32	5	4	1	2
4. Sepaku	3	18	12	2	3	2
Jumlah 2018	9	62	21	6	5	6
Total 2017	9	62	12	19	3	19
2016	9	88	19	19	3	19
2015	9	67	2	-	-	-
2014	7	72	-	-	-	4

Sumber : Dinas Pendidikan, Pemuda dan Olahraga Kabupaten Penajam Paser Utara
Source : Education, Youth and Sport Affairs Service of Penajam Paser Utara Regency

Tabel
Table 4.2.6

**Rata-Rata Banyaknya Murid Tiap Guru Dan Murid Tiap Kelas
Tingkat Sekolah Dasar Negeri Menurut Kecamatan, 2018
Average of Pupils Each Teacher and Pupils Each Class
in Elementary School State by Subdistrict 2018**

Kecamatan <i>Subdistrict</i>	Murid <i>Pupil</i>	Guru <i>Teacher</i>	Kelas/ Rombongan Belajar <i>Classes</i>	Rata - rata Banyaknya Murid Tiap	
				<i>Average Number Pupils</i> Guru <i>Teachers</i>	Kelas <i>Classes</i>
(1)	(2)	(3)	(4)	(5)	(6)
1. Babulu	3 987	260	176	15	23
2. Waru	2 015	146	97	14	21
3. Penajam	9 665	572	366	17	26
4. Sepaku	3 969	258	188	15	21
Jumlah 2018	19 636	1 236	827	16	24
<i>Total</i> 2017	19 883	830	823	24	24
2016	20 321	1 219	825	17	25
2015	20 302	1 212	834	17	24
2014	19 906	1 175	835	17	23

Sumber : Dinas Pendidikan, Pemuda dan Olahraga Kabupaten Penajam Paser Utara

Source : Education, Youth and Sport Affairs Service of Penajam Paser Utara Regency

Tabel 4.2.7
Table

**Rata-Rata Banyaknya Murid Tiap Guru Dan Murid Tiap Kelas
Tingkat Sekolah Dasar Swasta Menurut Kecamatan Tahun 2018**
*Average of Pupils Each Teacher and Each Class
in Elementary School Private by Subdistrict 2018*

Kecamatan <i>Subdistrict</i>	Murid <i>Pupil</i>	Guru <i>Teacher</i>	Kelas/ Rombongan Belajar <i>Classes</i>	Rata - rata Banyaknya Murid Tiap	
				<i>Average Number Pupils</i> Guru <i>Teachers</i>	Kelas <i>Classes</i>
(1)	(2)	(3)	(4)	(5)	(6)
1. Babulu	334	22	18	15	19
2. Waru	-	-	-	-	-
3. Penajam	775	60	37	13	21
4. Sepaku	396	29	21	14	19
Jumlah 2018	1 505	111	76	14	20
<i>Total</i> 2017	1 517	62	67	24	23
2016	1 358	110	64	12	21
2015	957	73	45	13	21
2014	865	73	44	12	20

Sumber : Dinas Pendidikan, Pemuda dan Olahraga Kabupaten Penajam Paser Utara
Source : Education, Youth and Sport Affairs Service of Penajam Paser Utara Regency

Tabel 4.2.8 Banyaknya Murid SD Negeri Dan Swasta Yang Lulus Ujian (UAN) Menurut Kecamatan, 2018
Number Of Pupils Of State And Private Primary School Who Passed Of Their Final Exams By Subdistrict, 2018

Kecamatan <i>Subdistrict</i>	Peserta UAN <i>Participants</i>	Lulus UAN <i>Succed</i>	Persentase Kelulusan <i>Percentage of Graduate (%)</i>
(1)	(2)	(3)	(4)
1. Babulu	654	654	100
2. Waru	342	342	100
3. Penajam	1 560	1 560	100
4. Sepaku	664	664	100
Jumlah 2017 / 2018	3 220	3 220	100
Total 2016 / 2017	3 223	3 223	100
2015 / 2016	3 329	3 329	100
2014 / 2015	2 974	2 974	100
2013 / 2014	2 942	2 942	100

Sumber : Dinas Pendidikan, Pemuda dan Olahraga Kabupaten Penajam Paser Utara
Source : Education, Youth and Sport Affairs Service of Penajam Paser Utara Regency

Tabel 4.2.9
Table

Banyaknya Fasilitas Pendidikan Tingkat SLTP Negeri Dan Swasta Menurut Kecamatan, 2018
Number of Educated Facility of State and Private Junior High School by Subdistrict, 2018

Kecamatan <i>Subdistrict</i>	Negeri <i>State</i>		Swasta <i>Private</i>	
	Sekolah <i>School</i>	Ruang Belajar <i>Class Room</i>	Sekolah <i>School</i>	Ruang Belajar <i>Class Room</i>
(1)	(2)	(3)	(4)	(5)
1. Babulu	5	47	1	6
2. Waru	3	28	-	-
3. Penajam	13	114	3	15
4. Sepaku	4	39	3	23
Jumlah 2018	25	228	7	44
<i>Total</i> 2017	25	232	6	46
2016	25	196	6	38
2015	25	199	6	35
2014	23	180	5	31

Sumber : Dinas Pendidikan, Pemuda dan Olahraga Kabupaten Penajam Paser Utara
Source : Education, Youth and Sport Affairs Service of Penajam Paser Utara Regency

Tabel 4.2.10
Table

Banyaknya Guru SLTP Negeri Menurut Status dan Kecamatan, 2018
Number Teachers of State Junior High School Follow
by Status and Subdistrict, 2018

Kecamatan Subdistrict	Guru Tetap Decided Teachers			Guru Tidak Tetap Not Decided Teachers		
	Laki-Laki Male	Perem- puan Female	Jumlah Total	Laki-Laki Male	Perem- puan Female	Jumlah Total
(1)	(2)	(3)	(4)	(5)	(6)	(7)
1. Babulu	18	36	54	6	18	24
2. Waru	11	27	38	6	9	15
3. Penajam	51	94	145	17	37	54
4. Sepaku	17	35	52	4	7	11
Jumlah 2018	97	192	289	33	71	104
<i>Total</i> 2017	95	189	284	32	53	85
2016	125	215	340	30	41	71
2015	124	206	330	26	46	72
2014	121	204	325	19	31	54

Sumber : Dinas Pendidikan, Pemuda dan Olahraga Kabupaten Penajam Paser Utara

Source : Education, Youth and Sport Affairs Service of Penajam Paser Utara Regency

Tabel 4.2.11 Banyaknya Guru SLTP Swasta Menurut Status dan Kecamatan, 2018
Number Teachers of Private Junior High School Follow by Status and Subdistrict, 2018

Kecamatan <i>Subdistrict</i>	Guru Tetap <i>Decided Teachers</i>			Guru Tidak Tetap <i>Not Decided Teachers</i>		
	Laki-Laki <i>Male</i>	Perem- puan <i>Female</i>	Jumlah <i>Total</i>	Laki-Laki <i>Male</i>	Perem- puan <i>Female</i>	Jumlah <i>Total</i>
(1)	(2)	(3)	(4)	(5)	(6)	(7)
1. Babulu	4	7	11	-	-	-
2. Waru	-	-	-	-	-	-
3. Penajam	14	13	27	2	2	4
4. Sepaku	12	16	28	-	-	-
Jumlah 2018	30	36	66	2	2	4
<i>Total</i> 2017	27	33	60	2	1	3
2016	8	14	22	30	42	72
2015	15	16	31	30	36	69
2014	7	3	10	28	18	46

Sumber : Dinas Pendidikan, Pemuda dan Olahraga Kabupaten Penajam Paser Utara
Source : Education, Youth and Sport Affairs Service of Penajam Paser Utara Regency

Tabel 4.2.12
Table

Banyaknya Sekolah, Murid dan Guru Sekolah Lanjutan Tingkat Pertama Negeri, 2018
Number of Schools, Pupils and Teachers of State Junior High School, 2018

Kecamatan Subdistrict	Banyaknya Sekolah Number Of Schools	Murid Pupils		Guru Teacher	
		Laki-Laki Male	Perempuan Female	Laki-Laki Male	Perempuan Female
(1)	(2)	(3)	(4)	(5)	(6)
1. Babulu	5	643	671	24	54
2. Waru	3	376	417	17	36
3. Penajam	13	1 546	1 491	68	131
4. Sepaku	4	489	453	21	42
Jumlah 2018	25	3 054	3 032	130	263
Total 2017	25	3 052	3 035	126	242
2016	25	3 022	2 952	125	215
2015	25	2 895	2 830	152	252
2014	23	2 493	2 441	121	204

Sumber : Dinas Pendidikan, Pemuda dan Olahraga Kabupaten Penajam Paser Utara
Source : Education, Youth and Sport Affairs Service of Penajam Paser Utara Regency

Tabel 4.2.13
Table

Banyaknya Sekolah, Murid dan Guru Sekolah Lanjutan Tingkat Pertama Swasta, 2018
Number of School, Pupils and Teachers of Private Junior High Schools, 2018

Kecamatan Subdistrict	Banyaknya Sekolah Number Of Schools	Murid Pupils		Guru Teacher	
		Laki-Laki Male	Perempuan Female	Laki-Laki Male	Perempuan Female
(1)	(2)	(3)	(4)	(5)	(6)
1. Babulu	1	69	80	4	7
2. Waru	-	-	417	-	-
3. Penajam	3	180	187	16	15
4. Sepaku	3	294	265	12	16
Jumlah 2018	7	1492	949	32	38
<i>Total</i> 2017	6	1049	494	26	34
2016	6	984	456	38	56
2015	5	421	438	42	42
2014	5	809	809	37	37

Sumber : Dinas Pendidikan, Pemuda dan Olahraga Kabupaten Penajam Paser Utara
Source : Education, Youth and Sport Affairs Service of Penajam Paser Utara Regency

Tabel 4.2.14
Table

Banyaknya Murid SLTP Negeri Dan Swasta Yang Lulus Ujian (UAN) Menurut Kecamatan, 2018
Number Of Pupils Of State And Private Junior High Schools Who Passed Of Their Final Exams By Subdistrict, 2018

Kecamatan Subdistrict	Peserta UAN Participants	Lulus UAN Succed	Persentase Kelulusan Percentage of Graduate (%)
<i>(1)</i>	<i>(2)</i>	<i>(3)</i>	<i>(4)</i>
1. Babulu	442	442	100
2. Waru	248	248	100
3. Penajam	944	944	100
4. Sepaku	296	296	100
Jumlah 2017 / 2018	1 930	1 930	100
<i>Total 2016 / 2017</i>	1 921	1 921	100
2015 / 2016	2 073	2 073	100
2014 / 2015	2 009	2 009	100
2013 / 2014	2 144	2 144	100

Sumber : Dinas Pendidikan, Pemuda dan Olahraga Kabupaten Penajam Paser Utara
Source : Education, Youth and Sport Affairs Service of Penajam Paser Utara Regency

Tabel 4.2.15 Banyaknya Fasilitas Pendidikan SMU Negeri Dan Swasta Menurut Kecamatan, Tahun 2018
Number of Educated Facility of State and Private General/ Vocational Senior High School by Subdistrict 2018

Kecamatan <i>Subdistrict</i>	Negeri / State		Swasta / Private	
	Sekolah <i>School</i>	Ruang Belajar <i>Class Room</i>	Sekolah <i>School</i>	Ruang Belajar <i>Class Room</i>
(1)	(2)	(3)	(4)	(5)
1. Babulu	1	11	-	-
2. Waru	1	20	-	-
3. Penajam	4	43	-	-
4. Sepaku	2	23	-	-
Jumlah 2018	8	97	0	0
<i>Total</i> 2017	7	100	1	14
2016	7	92	0	10
2015	7	78	1	9
2014	7	78	1	9

Sumber : Dinas Pendidikan, Pemuda dan Olahraga Kabupaten Penajam Paser Utara
Source : Education, Youth and Sport Affairs Service of Penajam Paser Utara Regency

Tabel 4.2.16
Table

Banyaknya Fasilitas Pendidikan SMK Negeri Dan Swasta Menurut Kecamatan, Tahun 2018
Number of Educated Facility of State and Private General/ Vocational Senior High School by Subdistrict, 2018

Kecamatan Subdistrict	Negeri / State		Swasta / Private	
	Sekolah School	Ruang Belajar Class Room	Sekolah School	Ruang Belajar Class Room
(1)	(2)	(3)	(4)	(5)
1. Babulu	1	21	1	10
2. Waru	1	21	-	-
3. Penajam	1	27	3	31
4. Sepaku	3	37	-	-
Jumlah 2018	6	106	4	41
<i>Total</i> 2017	6	101	4	41
2016	6	57	4	35
2015	6	40	3	34
2014	5	40	3	23

Sumber : Dinas Pendidikan, Pemuda dan Olahraga Kabupaten Penajam Paser Utara
Source : Education, Youth and Sport Affairs Service of Penajam Paser Utara Regency

Tabel 4.2.17
Table

Banyaknya Guru SMU Negeri Menurut Status Dan Kecamatan, 2017
Number Teachers of State General/Vocational Senior High School by Subdistrict, 2017

Kecamatan Subdistrict	Guru Tetap Decided Teachers			Guru Tidak Tetap Not Decided Teachers		
	Laki-Laki Male	Perem- puan Female	Jumlah Total	Laki-Laki Male	Perem- puan Female	Jumlah Total
(1)	(2)	(3)	(4)	(5)	(6)	(7)
1. Babulu	7	12	19	1	5	6
2. Waru	8	22	30	2	4	6
3. Penajam	24	56	80	6	5	11
4. Sepaku	8	10	18	4	9	13
Jumlah 2017	47	100	147	13	23	36
Total 2016	59	110	169	37	27	64
2015	58	100	168	8	16	24
2014	54	100	154	6	12	18

Sumber : Dinas Pendidikan, Pemuda dan Olahraga Kabupaten Penajam Paser Utara
Source : Education, Youth and Sport Affairs Service of Penajam Paser Utara Regency

Tabel 4.2.18
Table

Banyaknya Guru SMU Swasta Menurut Status Dan Kecamatan, 2017
Number Teachers of State and Private General /
Vocational Senior High School by Subdistrict, 2017

Kecamatan Subdistrict	Guru Tetap Decided Teachers			Guru Tidak Tetap Not Decided Teachers		
	Laki-Laki Male	Perem- puan Female	Jumlah Total	Laki-Laki Male	Perem- puan Female	Jumlah Total
(1)	(2)	(3)	(4)	(5)	(6)	(7)
1. Babulu	-	-	-	-	-	-
2. Waru	-	-	-	-	-	-
3. Penajam	-	-	-	-	-	-
4. Sepaku	2	7	9	-	3	3
Jumlah 2017	2	7	9	-	3	3
Total 2016	6	12	18	-	-	-
2015	-	2	2	5	8	13
2014	9	8	16	-	-	-

Sumber : Dinas Pendidikan, Pemuda dan Olahraga Kabupaten Penajam Paser Utara
Source : Education, Youth and Sport Affairs Service of Penajam Paser Utara Regency

Tabel 4.2.19
Table

Banyaknya Guru SMK Negeri Menurut Status Dan Kecamatan, 2018
Number Teachers of State General/Vocational Senior High School by Subdistrict 2018

Kecamatan <i>Subdistrict</i>	Guru Tetap <i>Decided Teachers</i>			Guru Tidak Tetap <i>Not Decided Teachers</i>		
	Laki-Laki <i>Male</i>	Perem- puan <i>Female</i>	Jumlah <i>Total</i>	Laki-Laki <i>Male</i>	Perem- puan <i>Female</i>	Jumlah <i>Total</i>
(1)	(2)	(3)	(4)	(5)	(6)	(7)
1. Babulu	9	16	25	7	3	10
2. Waru	9	17	26	3	7	10
3. Penajam	26	28	54	4	3	7
4. Sepaku	23	18	41	13	16	29
Jumlah 2017	67	79	146	27	29	56
Total 2016	76	77	150	30	26	56
2015	75	81	156	28	26	54
2014	72	72	144	27	25	52

Sumber : Dinas Pendidikan, Pemuda dan Olahraga Kabupaten Penajam Paser Utara
Source : Education, Youth and Sport Affairs Service of Penajam Paser Utara Regency

Tabel
Table 4.2.20

Banyaknya Guru SMK Swasta Menurut Status Dan Kecamatan, 2018
Number Teachers of Private General/Vocational Senior High School
by Subdistrict, 2018

Kecamatan Subdistrict	Guru Tetap Decided Teachers			Guru Tidak Tetap Not Decided Teachers		
	Laki-Laki Male	Perem- puan Female	Jumlah Total	Laki-Laki Male	Perem- puan Female	Jumlah Total
(1)	(2)	(3)	(4)	(5)	(6)	(7)
1. Babulu	6	10	16	-	-	-
2. Waru	-	-	-	-	-	-
3. Penajam	15	12	27	5	7	12
4. Sepaku	-	-	-	-	-	-
Jumlah 2017	21	22	43	5	7	12
Total 2016	3	-	3	38	39	77
2015	29	33	52	26	33	59
2014	35	37	72	-	-	-

Sumber : Dinas Pendidikan, Pemuda dan Olahraga Kabupaten Penajam Paser Utara
Source : Education, Youth and Sport Affairs Service of Penajam Paser Utara Regency

Tabel 4.2.21 Banyaknya Murid SMU Negeri Dan Swasta Menurut Kecamatan, 2018
Number of Pupils State and Private General Vacation Senior High School by Subdistrict 2018

Kecamatan <i>Subdistrict</i>	Negeri / <i>State</i>		Swasta / <i>Private</i>	
	Laki - Laki <i>Male</i>	Perempuan <i>Female</i>	Laki-Laki <i>Male</i>	Perempuan <i>Female</i>
(1)	(2)	(3)	(4)	(5)
1. Babulu	169	273	-	-
2. Waru	224	388	-	-
3. Penajam	628	872	-	-
4. Sepaku	153	253	108	152
Jumlah 2018	1 174	1 786	108	152
<i>Total</i> 2017	1 184	1 703	114	161
2016	1 106	1 655	96	175
2015	1 071	1 525	97	166
2014	909	1 405	108	147

Sumber : Dinas Pendidikan, Pemuda dan Olahraga Kabupaten Penajam Paser Utara
Source : Education, Youth and Sport Affairs Service of Penajam Paser Utara Regency

Tabel 4.2.22
Table

Banyaknya Murid SMK Negeri Dan Swasta Menurut Kecamatan, 2018
Number of Pupils State and Private General Vacation Senior High School
by Subdistrict 2018

Kecamatan Subdistrict	Negeri / State		Swasta / Private	
	Laki - Laki Male	Perempuan Female	Laki-Laki Male	Perempuan Female
(1)	(2)	(3)	(4)	(5)
1. Babulu	433	209	146	104
2. Waru	239	192	-	-
3. Penajam	533	335	373	220
4. Sepaku	548	322	-	-
Jumlah				
<i>Total</i> 2018	1 753	1 058	519	324
2017	1 604	1 044	419	306
2016	1 305	928	532	488
2015	1 282	905	504	439
2014	1 328	745	484	429

Sumber : Dinas Pendidikan, Pemuda dan Olahraga Kabupaten Penajam Paser Utara
Source : Education, Youth and Sport Affairs Service of Penajam Paser Utara Regency

Tabel 4.2.23 Banyaknya Murid SLTA Negeri dan Swasta Lulus Ujian (UAN) Menurut Kecamatan, 2017
Number of Pupils of State and Private Junior High Schools Who Passed of Their Final Exams by Subdistrict, 2017

Kecamatan <i>Subdistrict</i>	Peserta UAN <i>Participants</i>		Lulus UAN <i>Succed</i>		Persentase kelulusan (%) <i>Percentage of Graduation</i>	
	SMU	SMK	SMU	SMK	SMK	SMU
(1)	(2)	(3)	(5)	(6)	(7)	(8)
1. Babulu	132	200	132	200	100	100
2. Waru	170	87	170	87	100	100
3. Penajam	392	476	392	476	100	100
4. Sepaku	205	200	205	200	100	100
Jumlah 2016 / 2017	899	963	899	963	100	100
Total 2015 / 2016	853	893	853	893	100	100
2014 / 2015	672	691	672	691	100	100
2013 / 2014	896	847	895	847	100	100

Sumber : Dinas Pendidikan, Pemuda dan Olahraga Kabupaten Penajam Paser Utara
Source : Education, Youth and Sport Affairs Service of Penajam Paser Utara Regency

Tabel 4.2.24 Banyaknya Murid Dan Guru Madrasah Raudatul Af'al Menurut Kecamatan, 2018
Number of Pupils and Teachers of Madrasah Raudatul Af'al by Subdistrict, 2018

Kecamatan SubDistrict	Jumlah Sekolah Number of schools	Murid Students	Guru Teachers
(1)	(2)	(3)	(4)
1. Babulu	1	23	3
2. Waru	1	20	3
3. Penajam	3	168	14
4. Sepaku	-	-	-
Jumlah 2018	5	211	20
<i>Total</i> 2017	5	174	25
2016	5	178	26

Sumber : Kementerian Agama Kabupaten Penajam Paser Utara

Source : Regional Office of Religious Affairs Department of Penajam Paser Utara Ragency

Tabel 4.2.25 **Banyaknya Murid Dan Guru Madrasah Ibtidaiyah Dirinci Menurut Kecamatan, 2018**
Number of Pupils and Teachers of Madrasah Ibtidaiyah by Subdistrict, 2018

Kecamatan <i>SubDistrict</i>	Jumlah Sekolah <i>Number of schools</i>	Murid <i>Students</i>	Guru <i>Teachers</i>
<i>(1)</i>	<i>(2)</i>	<i>(3)</i>	<i>(4)</i>
1. Babulu	2	281	22
2. Waru	1	60	8
3. Penajam	1	87	9
4. Sepaku	-	-	-
Jumlah 2018	4	428	39
Total 2017	4	401	37
2016	4	401	37

Sumber : Kementerian Agama Kabupaten Penajam Paser Utara

Source : Regional Office of Religious Affairs Department of Penajam Paser Utara Ragency

Tabel 4.2.26
Table

Banyaknya Murid Dan Guru Madrasah Tsanawiyah Menurut Kecamatan, 2018
Number of Pupils and Teachers of Madrasah Tsanawiyah (Moslem Junior High School) by Subdistrict, 2018

Kecamatan SubDistrict	Murid People			Guru Teacher		
	Laki-Laki Male	Perem- puan Female	Jumlah Total	Tetap Perma- nent	Tidak Tetap Tempo- rari	Jumlah Total
(1)	(2)	(3)	(4)	(5)	(6)	(7)
1. Babulu	216	200	216 416	46	1	47
2. Waru	91	72	163	11	4	15
3. Penajam	518	427	945	75	28	103
4. Sepaku	93	85	178	4	10	14
Jumlah 2018	918	784	217 702	136	43	179
Total 2017	890	780	1 670	118	20	138
2016	778	756	1 534	81	80	161
2015	784	717	1 501	121	43	154
2014	705	720	1 425	80	99	179

Sumber : Kementerian Agama Kabupaten Penajam Paser Utara

Source : Regional Office of Religious Affairs Department of Penajam Paser Utara Agency

Tabel 4.2.27 **Banyaknya Madrasah Tsanawiyah Dan Aliyah Dirinci Menurut Kecamatan, 2018**
Number of Madrasah Tsanawiyah and Aliyah by Subdistrict, 2018

Kecamatan <i>SubDistrict</i>	Tsanawiyah <i>Moslem Junior High School</i>	Aliyah <i>Moslem Senior High School</i>
(1)	(2)	(3)
1. Babulu	3	2
2. Waru	1	-
3. Penajam	5	2
4. Sepaku	1	1
Jumlah 2018	10	5
Total 2017	10	5
2016	11	5
2015	11	4
2014	10	4

Sumber : Kementerian Agama Kabupaten Penajam Paser Utara

Source : Regional Office of Religious Affairs Department of Penajam Paser Utara Ragency

Tabel 4.2.28 Banyaknya Murid Dan Guru Madrasah Aliyah Menurut Kecamatan 2018
Number of Pupils and Teachers of Madrasah Aliyah (Moslem Senior High School) by Subdistrict 2018

Kecamatan SubDistrict	Murid People			Guru Teacher		
	Laki-Laki Male	Perem- puan Female	Jumlah Total	Tetap Perma- nent	Tidak Tetap Tempo- rari	Jumlah Total
(1)	(2)	(3)	(4)	(5)	(6)	(7)
1. Babulu	163	227	390	23	13	36
2. Waru	-	-	-	-	-	-
3. Penajam	80	88	168	28	6	34
4. Sepaku	7	3	10	10	-	10
Jumlah 2018	250	318	568	61	-	80
Total 2017	212	288	500	64	-	64
2016	196	258	454	40	45	85
2015	190	232	422	28	36	64
2014	187	227	414	41	33	64

Sumber : Kementerian Agama Kabupaten Penajam Paser Utara

Source : Regional Office of Religious Affairs Department of Penajam Paser Utara Agency

Tabel 4.2.29. Angka Partisipasi Murni (APM) dan Angka Partisipasi Kasar (APK) Menurut Jenjang Pendidikan di Kabupaten Penajam Paser Utara, 2018
Net Enrollment Rate (NER) and Gross Enrollment Rate (GER) by Education Level in Penajam Paser Utara Regency, 2018

Pendidikan <i>Education</i>	APK <i>Gross Enrollment Rate</i>	APM <i>Net Enrollment Rate</i>
(1)	(2)	(3)
Sekolah Dasar (SD) <i>Primary School</i>	112.12	100.00
Sekolah Menengah Pertama (SMP) <i>Junior High School</i>	95.51	80.10
Sekolah Menengah Atas (SMA) <i>Senior High School</i>	86.52	69.17

Sumber : Badan Pusat Statistik Kabupaten Penajam Paser Utara

Source : BPS - Statistics of Penajam Paser Utara Regency

4.3. KESEHATAN DAN KELUARGA BERENCANA / HEATH AND FAMILY PLANING

Tabel 4.3.1. Banyaknya Sarana Kesehatan Menurut Jenis Dan Kecamatan, 2018
Table Number of Public Health Centre by Type and Subdistrict 2018

Kecamatan Subdistrict	Rumah Sakit Hospital	Rumah Bersalin Maternity Hospital	Puskesmas Public Health Centre	Puskesmas Pembantu Auxliary Public Health Centre	Puskesmas Keliling Mobile Public Helath Centre
(1)	(2)	(3)	(4)	(5)	(6)
1. Babulu	-	-	3	8	-
2. Waru	-	-	1	5	-
3. Penajam	1	-	3	21	-
4. Sepaku	-	-	4	10	1
Jumlah 2018	1	-	11	44	1
Total 2017	1	-	11	45	3
2016	1	-	11	43	-
2015	1	-	11	43	-
2014	1	-	11	43	11

Sumber : Dinas Kesehatan Kabupaten Penajam Paser Utara
Source : Health Service of Penajam Paser Utara Regency

Tabel 4.3.2. Banyaknya Tenaga Kesehatan Menurut Unit Kerja, 2018
Table Number of Health Personnel by Power Unit, 2018

Unit Kerja Power Unit	Banyaknya Number	
	(1)	(2)
	PNS	NON PNS
1. Dinas Kesehatan Kab. PPU <i>Health Service of Penajam Paser Utara Regency</i>	28	8
2. RSUD PPU / <i>Hospital of Penajam Paser Utara Regency</i>	-	-
3. Puskesmas Gunung Intan / <i>Public Health Centre of Gunung Intan</i>	29	9
4. Puskesmas Babulu / <i>Public Health Centre of Babulu</i>	33	15
5. Puskesmas Waru / <i>Public Health Centre of Waru</i>	44	6
6. Puskesmas Penajam / <i>Public Health Centre of Penajam</i>	71	12
7. Puskesmas Petung / <i>Public Health Centre of Petung</i>	59	10
8. Puskesmas Sotek / <i>Public Health Centre Sotek</i>	40	8
9. Puskesmas Sepaku I / <i>Public Health Centre Sepaku I</i>	30	8
10. Puskesmas Sepaku III / <i>Public Health Centre Sepaku III</i>	24	4
11. Puskesmas Maridan / <i>Public Health Centre Maridan</i>	22	8
12. Puskesmas Sebakung Jaya / <i>Public Health Centre Sebakung Jaya</i>	26	5
13. Puskesmas Semoi II / <i>Public Health Centre Semoi II</i>	27	3
14. Jamkesda	4	9
Jumlah 2018	437	105
Total 2017	436	
2016	471	
2015	456	
2014	436	

Sumber : Dinas Kesehatan Kabupaten Penajam Paser Utara
Source : *Health Service of Penajam Paser Utara Regency*

Tabel 4.3.3. Banyaknya Dukun Kampung Dan Bidan Desa Menurut Kecamatan, 2018
Number of Midwife and Traditional Medical Midwives by Subdistrict 2018

Kecamatan <i>Subdistrict</i>	Bidan Desa <i>Midwife In Village</i>	Dukun Kampung <i>Traditional Medical Midwives</i>					
		Belum Dibina	Sudah Dibina	Jumlah <i>Total</i>	Bermitra	Tidak Ber mitra	Jumlah <i>Total</i>
(1)	(2)	(3)	(4)	(5)	(6)	(7)	(8)
1. Babulu	48	15	3	18	14	4	18
2. Waru	14	-	6	6	6	-	6
3. Penajam	84	14	14	28	25	3	28
4. Sepaku	41	4	20	24	18	6	24
Jumlah 2018	187	76	182	258	152	89	241
Total 2017	82	24	74	98			
2016	65	39	68	107			
2015	111	53	65	118			
2014	90	54	55	109			

Sumber : Dinas Kesehatan Kabupaten Penajam Paser Utara
Source : Health Service of Penajam Paser Utara Regency

Tabel 4.3.4. Banyaknya Bayi Diimunisasi Menurut Puskesmas Dan RSU, 2018
Table Number of Immunized Baby by Public Health Centre and Hospital, 2018

Puskesmas / RSU <i>Public Health Centre Hospital</i>	Imunisasi / Immunized				
	BCG	DPT HB3/DPT - HB-HB13	POLIO 3	Campak	Hepatitis B0
(1)	(2)	(3)	(5)	(6)	(7)
1. Gunung Intan	133	116	156	69	167
2. Sebakung Jaya	90	92	89	136	85
3. Babulu	388	364	350	151	437
4. Waru	285	261	266	130	345
5. Penajam	775	731	726	352	797
6. Petung	528	637	613	418	592
7. Sotek	286	271	276	141	212
8. Maridan	176	196	218	119	210
9. Sepaku I	193	180	182	92	180
10. Sepaku III	112	109	118	56	124
11. Semoi II	73	59	72	30	78
Jumlah 2018	3 039	3 016	3 066	1 694	3 227
Total 2017	3 272	3 482	3 286	3 314	3 566
2016	3 232	3 260	3 117	3 256	3 031
2015	4 086	3 350	3 156	3 216	-
2014	3 082	2 625	2 495	2 982	2 910

Sumber : Dinas Kesehatan Kabupaten Penajam Paser Utara

Source : Health Service of Penajam Paser Utara Regency

Tabel 4.3.5. Banyaknya Kunjungan Ibu Hamil Dan Imunisasi TT Ke Posyandu Menurut Kecamatan, 2018
Number of Visit by Pregnant Mother and Tetanus Immunitated at Posyandu (Integrated Service Station) by Subdistrict, 2018

Kecamatan Subdistrict	Kunjungan (Visit)	Imunisasi Immunitated	
		TT 1	TT 2
(1)	(2)	(5)	(6)
1. Babulu	755	195	148
2. Waru	393	42	57
3. Penajam	1 909	42	27
4. Sepaku	757	272	268
Jumlah 2018	3 814	551	500
Total 2017	4 269	822	720
2016	4 123	1 184	1 004
2015	3 893	1 891	1 101
2014	3 687	1 145	1 608

Sumber : Dinas Kesehatan Kabupaten Penajam Paser Utara

Source : Health Service of Penajam Paser Utara Regency

Tabel 4.3.6. Banyaknya Penderita 10 Penyakit Dan Angka Kesakitan, 2018
Table Number of Ten Most and Total Patient, 2018

Jenis Penyakit <i>Kind of Disease</i>	Kasus Baru		Angka Kesakitan Per 100 000 Penduduk <i>Patient Rate per 100 000 Population</i>
	Banyaknya <i>Number</i>	Persentase <i>Percentage</i>	
(1)	(2)	(3)	(4)
1 Influenza	8 179	18.18	5 186.07
2 Nasofaringitis akute (common cold)	7 810	17.36	4 952.10
3 Febris	6 432	14.30	4 078.35
4 Gastritis	3 834	8.52	2 431.03
5 Diare dan Gastroenteritis tidak dapat dikelompokkan ke dalam A00-A08	3 746	8.33	2 375.23
6 Dermatitis Lain, tidak spesifik (Eksema)	3 315	7.37	2 101.95
7 Dispepsia	3 087	6.86	1 957.38
8 Hipertensi Primer (Esensial)	3 085	6.86	1 956.11
9 chepalgia	3 034	6.74	1 923.77
10 Myalgia	2 461	5.47	1 560.45
Jumlah 2018	44 983	100.00	44.98
Total 2017	29 578	100.00	29.58
2016	53 623	100.00	53.62
2015	53 629	100.00	53.63
2014	55 700	30.07	53.63

Sumber : Dinas Kesehatan Kabupaten Penajam Paser Utara
Source : Health Service of Penajam Paser Utara Regency

Tabel 4.3.7
Table

**Data 10 Penyakit Terbesar Rawat Jalan
RSUD RATU AJI PUTRI BOTUNG
Kabupaten Penajam Paser Utara 2018
Data on the 10 Biggest Diseases Outpatient of RSUD
Ratu Aji Putri Botung Penajam Paser Utara Regency 2018**

Jenis Penyakit <i>Type of Disease</i>	Jenis Kelamin		Jumlah Kasus Baru <i>Number of New Cases</i>	Total Kunjungan <i>Total visits</i>
	Sex			
	Laki - Laki <i>Male</i>	Perempuan <i>Female</i>		
(1)	(3)	(4)	(5)	(6)
1 <i>Dispepsia</i>	113	233	346	1 326
2 <i>Asma Bronchiale</i>	68	101	169	720
3 <i>Bronchitic Acute</i>	82	78	160	224
4 <i>Tonsilopharingitis</i>	72	55	127	145
5 <i>Gea Non Infeksi / DATTD</i>	64	59	123	130
6 <i>Rhinopharingitis / Rhinitis Acute</i>	63	59	122	127
7 <i>Gastro Enteritis Acute</i>	58	60	118	137
8 <i>PPOK</i>	81	25	106	691
9 <i>Bronchopneumonia</i>	54	43	97	150
10 <i>Bronchitis</i>	44	50	94	211
Jumlah / Total	699	763	1 462	3 861

Sumber : Data Rekam Medik RSUD Ratu Aji Putri Botung Kabupaten Penajam Paser Utara

Tabel 4.3.8.
Table

**Data 10 Penyakit Terbesar Rawat Inap
RSUD RATU AJI PUTRI BOTUNG
Kabupaten Penajam Paser Utara 2018**
*Data on 10 of the biggest inpatient diseases of RSUD
Ratu Aji Putri Botung Penajam Paser Utara Regency 2018*

Jenis Penyakit <i>Type of Disease</i>	Jenis Kelamin / <i>Sex</i>		Jumlah <i>Total</i>
	Laki - Laki <i>Male</i>	Perempuan <i>Female</i>	
(1)	(2)	(3)	(4)
1 <i>Dispepsia</i>	191	285	476
2 <i>HHD</i>	174	222	396
3 <i>Demam Tyfoid</i>	198	101	299
4 <i>Anemia</i>	105	188	293
5 <i>Diabetes Melitus Tipe II</i>	98	177	275
6 <i>Bronchopneumonia</i>	144	114	258
7 <i>Hipoalbuminemia</i>	120	106	226
8 <i>GEA Non Infeksi</i>	93	58	151
9 <i>Gastro Enteritis Acute</i>	80	64	144
10 <i>Hipertensi</i>	72	64	136
Jumlah / Total	1275	1379	2654

Sumber : Data Rekam Medik RSUD Ratu Aji Putri Botung Kabupaten Penajam Paser Utara
Source: Medical Record Data of RSUD Ratu Aji Putri Botung, Penajam Paser Utara Regency

Tabel 4.3.9. Banyaknya Pelayanan / Pasien RSUD Ratu Aji Putri Botung Kabupaten Penajam Paser Utara Dirinci Perbulan 2018
Number of Services / Patients of RSUD Ratu Aji Putri Botung Penajam Paser Utara Regency Detailed Monthly Update 2018

Bulan / Month	IGD	Rawat Inap	Poli Umum	Poli Gigi
(1)	(2)	(3)	(4)	(5)
1 Januari	1 086	494	-	407
2 Februari	876	441	-	365
3 Maret	863	343	-	313
4 April	864	327	-	309
5 Mei	928	333	-	280
6 Juni	897	240	-	137
7 Juli	931	347	-	344
8 Agustus	868	380	-	272
9 September	891	421	-	165
10 Oktober	901	434	-	270
11 Nopember	880	426	-	360
12 Desember	918	418	-	359
Jumlah 2018	10 903	4 604	-	3 581
Total 2017	12 024	6 736	-	3 619
2016	11 704	7 403	3 483	3 682

Sumber : Data Rekam Medik RSUD Ratu Aji Putri Botung Kabupaten Penajam Paser Utara
Source: Medical Record Data of RSUD Ratu Aji Putri Botung, Penajam Paser Utara Regency

Lanjutan tabel 4.3.9.
Continued table

Bulan / Month	Poly Kandungan	Poly Saraf	Poly Dalam	Poly Bedah
(1)	(3)	(4)	(5)	(6)
1 Januari	369	317	968	-
2 Februari	257	367	911	58
3 Maret	266	51	838	11
4 April	239	-	836	-
5 Mei	174	-	758	-
6 Juni	137	-	374	-
7 Juli	277	-	715	115
8 Agustus	246	-	773	246
9 September	258	-	807	311
10 Oktober	364	-	770	441
11 Nopember	304	-	1 015	363
12 Desember	270	-	1 039	367
Jumlah 2018	3 161	735	9 804	1 912
Total 2017	3 428	3 634	13 013	5 128
2016	3 890	3 099	11 450	6 266

Sumber : Data Rekam Medik RSUD Ratu Aji Putri Botung Kabupaten Penajam Paser Utara

Source : Medical Record Data of RSUD Ratu Aji Putri Botung, Penajam Paser Utara Regency

Tabel
Table 4.3.10.

Data Pasien Rawat Inap Berdasarkan Keadaan Pulang
RSUD Ratu Aji Putri Botung Penajam Paser Utara Dirinci Per Bulan 2018
Data on Patients Hospitalized Based on Home Conditions
RSUD Ratu Aji Putri Botung Penajam Paser Utara Dirinci Per Bulan 2018

Bulan Month	Sembuh Heal	Atas Permintaan Sendiri On your own request	Rujuk Refer to	Meninggal Died	Jumlah Total
(1)	(2)	(3)	(4)	(5)	(6)
1 Januari	440	2	42	10	494
2 Februari	381	15	35	10	441
3 Maret	319	3	18	3	343
4 April	300	3	22	2	327
5 Mei	314	5	11	3	333
6 Juni	220	3	11	6	240
7 Juli	317	5	16	9	347
8 Agustus	355	3	17	5	380
9 September	399	5	13	4	421
10 Oktober	399	5	23	7	434
11 Nopember	408	2	11	5	426
12 Desember	400	2	12	4	418
Jumlah 2018	4 252	53	231	68	4 604
Total 2017	6 307	69	270	90	6 736
2016	6 828	124	316	135	7 403

Sumber : Data Rekam Medik RSUD Ratu Aji Putri Botung Kabupaten Penajam Paser Utara
Source: Medical Record Data of RSUD Ratu Aji Putri Botung, Penajam Paser Utara Regency

Tabel
Table 4.3.11.

Data Kunjungan Pasien IGD (Instalasi Gawat Darurat) Berdasarkan Keadaan Pulang Pada RSUD Ratu Aji Putri Botung Penajam Paser Utara Dirinci Per Bulan, 2018
Emergency Visit Data of Emergency Department (Emergency Installation) Based on the RSUD Ratu Aji Putri Botung Penajam Paser Utara Hospital Detailed Per Month 2018

Bulan <i>Month</i>	Rawat Inap <i>Inpatient</i>	Rujuk Refer to	Rawat Jalan <i>Outpatient</i>	DOA	Me-ninggal <i>Died</i>	Jumlah <i>Total</i>
<i>(1)</i>	<i>(2)</i>	<i>(3)</i>	<i>(8)</i>	<i>(9)</i>	<i>(10)</i>	<i>(11)</i>
1. Januari	446	87	548	1	4	1086
2. Februari	383	76	413	-	4	876
3. Maret	300	110	449	2	2	863
4. April	290	109	461	2	2	864
5. Mei	318	118	489	3	-	928
6. Juni	211	97	586	2	1	897
7. Juli	278	69	580	1	3	931
8. Agustus	286	76	499	3	4	868
9. September	306	73	508	2	2	891
10. Oktober	316	58	524	1	2	901
11. Nopember	273	66	533	5	3	880
12. Desember	289	65	556	4	4	918
Jumlah 2018	3696	1004	6146	26	31	10903
Total 2017	5279	686	5999	15	45	12024
2016	5108	626	5911	30	29	11704

Sumber : Data Rekam Medik RSUD Ratu Aji Putri Botung Kabupaten I

Source: Medical Record Data of RSUD Ratu Aji Putri Botung, Penajam Paser Utara Reg

Tabel 4.3.12. Data Kunjungan Pasien Rawat Jalan Berdasarkan Keadaan Pulang Pada RSUD Ratu Aji Putri Penajam Paser Utara Dirinci Per Bulan 2018
Data of Outpatient Patients Based on Discharge RSUD Ratu Aji Putri Botung Penajam Paser Utara Hospital Detailed Per Month 2018

Bulan <i>Month</i>	Rawat Inap <i>Inpatient</i>	Rujuk <i>Refer to</i>	Rawat Jalan <i>Outpatient</i>	Jumlah Total
(1)	(7)	(8)	(9)	(10)
1. Januari	54	54	2 863	2 971
2. Februari	35	42	2 571	2 648
3. Maret	19	40	1 995	2 054
4. April	32	31	1 977	2 040
5. Mei	29	25	1 822	1 876
6. Juni	19	21	1 210	1 250
7. Juli	69	37	2 185	2 291
8. Agustus	95	38	1 998	2 131
9. September	91	27	2 180	2 298
10. Oktober	126	36	2 748	2 910
11. Nopember	2 245	60	434	2 739
12. Desember	82	44	2 587	2 713
Jumlah 2018	2 896	455	24 570	27 921
Total 2017	1 114	477	32 808	34 399
2016	626	857	32 571	32 571

Sumber : Data Rekam Medik RSUD Ratu Aji Putri Botung Kabupaten Penajam Paser Utara
Source: Medical Record Data of RSUD Ratu Aji Putri Botung, Penajam Paser Utara Reç

Tabel 4.3.13. **Jumlah Balita Ke Posyandu Menurut Kecamatan, 2018**
Table **Number of Babies at Posyandu (Integrated Service Station) by Subdistrict, 2018**

Kecamatan <i>Subdistrict</i>	Jumlah Balita 1 - 4 Tahun	Jumlah Balita Ditimbang	Jumlah Balita Dengan	
			Gizi Kurang	Gizi Buruk
(1)	(2)	(3)	(4)	(5)
1. Babulu	1 409	1 095	124	-
2. Waru	2 354	134	17	1
3. Penajam	3 334	1 719	211	6
4. Sepaku	1 034	24	2	3
Jumlah 2018	8 131	2 972	354	10
Total 2017	20 502	9 738	441	9
2016	20 671	10 998	287	-
2015	20 671	10 998	287	12
2014	15 024	9 280	519	9

Sumber : Dinas Kesehatan

Source : Health Service of Penajam Paser Utara Regency

Tabel 4.3.14. Banyaknya Akseptor Keluarga Berencana Dirinci Per Bulan, 2018
Table Number of Family Planning Acceptors by Month, 2018

Bulan Month	Jenis Alat Kontrasepsi Type of Contraception				
	IUD	MOP	MOW	Implant	Suntikan
(1)	(2)	(3)	(4)	(5)	(6)
1. Januari	1 211	20	508	1 891	12 546
2. Februari	998	13	448	1 330	10 312
3. Maret	1 158	35	456	1 440	11 351
4. April	974	12	437	1 289	9 761
5. Mei	1 024	11	465	1 383	10 267
6. Juni	1 025	11	466	1 384	10 275
7. Juli	1 102	13	495	1 534	11 100
8. Agustus	1 110	13	497	1 522	11 141
9. September	1 109	12	505	1 649	11 484
10. Oktober	1 124	19	508	1 650	11 528
11. Nopember	1 137	10	503	1 663	11 689
12. Desember	1 169	10	507	1 704	11 575

Bersambung / Continued....

Sambungan Tabel : 4.3.14.
Continued Table

Bulan <i>Month</i>	Jenis Alat Kontrasepsi <i>Type of Contraception</i>			Jumlah <i>Total</i>
	Pil <i>Pil</i>	Kondom <i>Condom</i>	CV <i>CV</i>	
<i>(1)</i>	<i>(7)</i>	<i>(8)</i>	<i>(9)</i>	<i>(10)</i>
1. Januari	5 914	570	-	22 660
2. Februari	4 935	442	-	18 478
3. Maret	5 461	499	-	20 400
4. April	5 006	424	-	17 903
5. Mei	5 189	472	-	18 811
6. Juni	5 191	481	-	18 833
7. Juli	5 572	508	-	20 324
8. Agustus	5 568	515	-	20 366
9. September	5 726	573	-	21 058
10. Oktober	5 743	554	-	21 126
11. Nopember	5 784	588	-	21 374
12. Desember	5 790	591	-	21 346

Sumber : Dinas Pemberdayaan Perempuan, Perlindungan Anak, Pengendalian Penduduk dan Keluarga Berencana Kabupaten Penajam Paser Utara

Source: *Woman Empowerment, Child Protection, Population Control, and Family Planning Service of Penajam Paser Utara Regency*

Tabel 4.3.15. **Banyaknya Akseptor Keluarga Berencana Menurut Kecamatan, 2018**
Table *Number of Acceptors of Family Planning by Subdistrict, 2018*

Bulan Month	Jenis Alat Kontrasepsi Type of Contraception				
	IUD	MOP	MOW	Implant	Suntikan
(1)	(2)	(3)	(4)	(5)	(6)
1. Babulu	114	-	69	342	1 778
2. Waru	94	1	23	143	1 353
3. Penajam	684	7	313	643	6 154
4. Sepaku	277	2	102	576	2 290
Jumlah 2018	1 169	10	507	1 704	11 575
Total 2017	1 067	35	497	1 760	11 816
2016	809	18	416	1 069	10 102
2015	775	91	328	1 161	8 988
2014	757	-	471	1 418	13 524

Bersambung / Continued

Sambungan Tabel : 4.3.15.
Continued Table

Bulan <i>Month</i>	Jenis Alat Kontrasepsi <i>Type of Contraception</i>			Jumlah <i>Total</i>
	Pil <i>Pil</i>	Kondom <i>Condom</i>	Lainnya <i>Others</i>	
<i>(1)</i>	<i>(7)</i>	<i>(8)</i>	<i>(9)</i>	<i>(10)</i>
1. Babulu	1 318	76	-	1 394
2. Waru	701	20	-	2 335
3. Penajam	2 464	306	-	10 571
4. Sepaku	1 307	189	-	4 743
Jumlah 2018	5 790	591	-	19 043
Total 2017	6 212	649	-	6 861
2016	4 794	474	-	20 443
2015	8 684	1 336	-	22 434
2014	7 324	494	-	19 161

Sumber : Dinas Pemberdayaan Perempuan, Perlindungan Anak, Pengendalian Penduduk dan Keluarga Berencana Kabupaten Penajam Paser Utara

Source : *Woman Empowerment, Child Protection, Population Control, and Family Planning Service*

Tabel 4.3.16. Banyaknya Akseptor Keluarga Berencana Baru Dirinci Per Bulan, 2018
Table Number of New Family Planning Acceptors by Month, 2018

Bulan Month	Jenis Alat Kontrasepsi Type of Contraception				
	IUD	MOP	MOW	Implant	Suntikan
(1)	(2)	(3)	(4)	(5)	(6)
1. Januari	3	-	7	7	221
2. Februari	23	-	2	12	123
3. Maret	13	-	-	11	191
4. April	27	-	-	18	167
5. Mei	8	-	1	9	214
6. Juni	6	-	-	2	137
7. Juli	8	-	-	7	178
8. Agustus	19	-	-	7	217
9. September	24	-	-	17	157
10. Oktober	27	-	6	21	321
11. Nopember	15	-	3	18	205
12. Desember	8	-	-	7	161
Jumlah 2018	181	-	19	136	2 292
Total 2017	241	-	43	130	1 957
2016	228	-	26	140	1 793
2015					
2014					

Bersambung / *Continued*

Sambungan Tabel : 4.3.16.
Continued Table

Bulan <i>Month</i>	Jenis Alat Kontrasepsi <i>Type of Contraception</i>			Jumlah <i>Total</i>
	Pil <i>Pil</i>	Kondom <i>Condom</i>	OV	
<i>(1)</i>	<i>(7)</i>	<i>(8)</i>	<i>(9)</i>	<i>(10)</i>
1. Januari	47	52	-	337
2. Februari	67	52	-	279
3. Maret	24	8	-	247
4. April	48	41	-	301
5. Mei	43	31	-	306
6. Juni	26	6	-	177
7. Juli	63	66	-	322
8. Agustus	53	12	-	308
9. September	40	72	-	310
10. Oktober	51	79	-	505
11. Nopember	65	5	-	311
12. Desember	25	12	-	213
		-		
Jumlah 2018	552	436	-	3 616
Total 2017	648	92	-	2 948
2015	683	72	-	2 942
2014				
2013				

Sumber : Dinas Pemberdayaan Perempuan, Perlindungan Anak, Pengendalian Penduduk dan Keluarga Berencana Kabupaten Penajam Paser Utara

Source: *Woman Empowerment, Child Protection, Population Control, and Family Planning Service of Penajam Paser Utara Regency*

Tabel 4.3.17. Banyaknya Akseptor KB Baru Menurut Kecamatan, 2018
Table Number of New Family Planning Acceptors by Subdistrict, 2018

Kecamatan <i>Sub District</i>	Jenis Alat Kontrasepsi <i>Type of Contraception</i>			
	IUD <i>IUD</i>	MOP <i>MOW</i>	Implant <i>Implant</i>	Suntik <i>Injection</i>
(1)	(7)	(8)	(9)	(10)
1. Babulu	22	-	47	392
2. Waru	3	-	18	169
3. Penajam	160	22	48	1 370
4. Sepaku	30	-	23	361
Jumlah 2018	215	22	136	2 292
Total 2017	241	44	130	1 957
2016	122	14	69	747
2015	138	23	168	2 246
2014	80	15	174	1 684

Bersambung/*Continued.....*

Sambungan Tabel : 4.3.17.
Continued Table

Bulan <i>Month</i>	Jenis Alat Kontrasepsi <i>Type of Contraception</i>			Jumlah <i>Total</i>
	Pil <i>Pil</i>	Kondom <i>Condom</i>	OV	
(1)	(7)	(8)	(9)	(10)
1. Babulu	190	15	-	666
2. Waru	31	4	-	225
3. Penajam	193	384	-	2 177
4. Sepaku	138	33	-	585
Jumlah 2018	552	436	-	3 653
Total 2017	648	92	-	3 112
2016	267	31	-	2 670
2015	828	105	-	1 885
2014	564	135	-	3 274

Sumber : Dinas Pemberdayaan Perempuan, Perlindungan Anak, Pengendalian Penduduk dan Keluarga Berencana Kabupaten Penajam Paser Utara
Source: *Woman Empowerment, Child Protection, Population Control, and Family Planning Service of Penajam Paser Utara Regency*

4.4. PERADILAN / YUDICARY

Tabel 4.4.1 **Banyaknya Pelanggaran Dan Kecelakaan Lalu Lintas, 2018**
Table **Number of Traffic Violation and Accident, 2018**

Kecamatan <i>Subdistrict</i>	Pelanggaran <i>Traffict Violation</i>		Kecelakaan <i>Traffic Accident</i>	
	Kejadian <i>Happened</i>	Diselesaikan <i>Solved</i>	Kejadian <i>Happened</i>	Diselesaikan <i>Happened</i>
(1)	(2)	(3)	(4)	(5)
1. Babulu	*)	*)	12	12
2. Waru	*)	*)	6	6
3. Penajam	*)	*)	26	26
4. Sepaku	*)	*)	48	48
Jumlah 2018	*)	*)	92	92
Total 2017	4 180	4 180	44	44
2016	3 196	3 196	43	43
2015	3 023	3 023	43	43
2014	3 564	3 564	64	60

Sumber : Polres Penajam Paser Utara

*) Data belum tersedia

Source : Resort Police Office of Penajam Paser Utara Agency

Tabel 4.4.2 **Banyaknya Gangguan Kamtibmas / Pelanggaran Yang Terjadi Di Wilayah Kabupaten Penajam Paser Utara, 2018**
Table **Number of Disturbance of the Public Security on Penajam Paser Utara Regency, 2018**

Kecamatan <i>Subdistrict</i>	Kejadian <i>Happened</i>	Diselesaikan <i>Solved</i>
<i>(1)</i>	<i>(2)</i>	<i>(3)</i>
1. Babulu	11	9
2. Waru	7	6
3. Penajam	18	15
4. Sepaku	8	7
5. Polres PPU	75	73
Jumlah 2018	119	110
Total 2017	185	165
2016	182	140
2015	211	157
2014	195	115

Sumber : Polres Penajam Paser Utara

Source : Resort Police Office of Penajam Paser Utara Regency

Tabel 4.4.3 Banyaknya Gangguan Kamtibmas / Pelanggaran Yang Terjadi Menurut Jenisnya, 2018
Number of Disturbance of The Public Security by Kind of Disturbance, 2018

Gangguan Kamtibmas <i>Disturbance</i>	Kejadian <i>Happened</i>	Diselesaikan <i>Solved</i>	Persentase <i>Percentage</i>
(1)	(2)	(3)	(4)
1 Curat	16	16	100,00
2 Curbias	15	14	93,33
3 Curas	2	3	150,00
4 Curanmor	4	3	75,00
5 Anirat	-	-	-
6 Pengeroyokan	6	5	83,33
7 Pengancaman	-	-	-
8 Kebakaran	6	5	83,33
9 Penipuan	-	-	-
10 Penadahan	-	3	-
11 Perjudian	12	15	125,00
12 Penganiayaan Ringan	9	8	88,89
13 Perlindungan Anak	11	10	90,91
14 Sajam	2	2	100,00
15 KDRT	1	-	-
16 Penemuan Mayat	2	2	100,00
17 Pencemaran Nama Baik	-	-	-
18 Laka Kerja	-	-	-
19 Bunuh Diri	2	1	-
20 Uang Pulsa	-	-	-
21 Illegal Logging	1	4	400,00
22 Bbm Illegal	3	4	133,33
23 Korupsi	1	-	-
24 Perbankan	-	-	-
25 Narkoba	54	48	88,89
Jumlah 2018	147	143	97,28
Total 2017	185	164	88,65
2016	64	66	103,13
2015	211	157	74,41
2014	195	29	14,87

Sumber : Polres Penajam Paser Utara

Source : Resort Police Office of Penajam Paser Utara Ragency

Tabel 4.4.4.
Table

Banyaknya Perkara Yang Diterima Menurut Jenis Perkara dan Bulan, 2018
Number of Cases Which Convicted by Religious 2018
Court by Type of Cases and Month,

Jenis Perkara <i>Type of Cases</i>	Bulan / Month					
	Januari <i>January</i>	Pebruari <i>February</i>	Maret <i>Maret</i>	April <i>April</i>	Mei <i>Mei</i>	Juni <i>Juni</i>
(1)	(2)	(3)	(4)	(5)	(6)	(7)
1. Ijin Poligami	-	-	1	-	1	-
2. Cerai Talak	34	19	26	20	17	6
3. Cerai Gugat	106	61	72	59	37	15
4. Harta Bersama	-	-	1	-	1	1
5. Asal Usul Anak	1	2	1	3	6	1
6. Isbat Nikah	30	9	16	7	7	6
7. Dispensasi Kawin	12	8	6	10	9	3
8. Wali Adhoi	-	-	-	-	1	-
9. Penunjukan Wali	-	-	-	-	-	-
10. Kewarisan/Gugat Waris	-	-	-	-	-	-
11. Wasiat	-	-	-	-	-	-
12. Hadhonah	-	-	-	-	-	-
13. Penetapan Ahli Waris	4	1	-	2	-	-
14. Perwalian	-	-	-	-	1	1
15. Perbaikan Nama	-	-	-	-	-	-
16. dan lain lain	6	2	3	3	2	3
Jumlah 2018	193	102	126	104	82	36
Total 2017	51	38	44	36	18	12
2016	46	29	35	34	16	9
2015	47	30	29	30	37	29
2014	25	29	36	47	38	35
Banding / <i>Appeal</i>	-	-	-	-	-	-
Kasasi	-	-	-	-	-	-
Peninjauan Kembali	-	-	-	-	-	-
P 3 HP *)	-	-	-	-	-	-

Bersambung / *Continued*

Sambungan tabel : 4.4.4.
Continued Table

Jenis Perkara <i>Type of Cases</i>	Bulan / Month						Total <i>Total</i>
	Juli	Agustus	September	Okt	Nop	Des	
	<i>July</i>	<i>August</i>	<i>September</i>	<i>Oct</i>	<i>Nov</i>	<i>Dec</i>	
(1)	(8)	(9)	(10)	(11)	(12)	(13)	(14)
1. Ijin Poligami	2	-	-	-	-	-	4
2. Cerai Talak	26	25	35	19	4	-	231
3. Cerai Gugat	90	43	65	45	12	2	607
4. Harta Bersama	1	-	-	2	-	-	6
5. Asal Usul Anak	82	5	-	-	-	-	101
6. Isbat Nikah	25	18	14	18	9	-	159
7. Dispensasi Kawin	-	6	4	6	1	-	65
8. Wali Adhoi	-	1	-	-	-	-	2
9. Penunjukan Wali	-	-	-	-	-	-	0
10. Kewarisan/Gugat Waris	-	-	-	-	-	-	0
11. Wasiat	-	-	-	-	-	-	0
12. Hadhonah	-	-	-	-	-	-	0
13. Penetapan Ahli Waris	1	2	2	2	-	1	15
14. Perwalian	1	6	-	-	-	-	9
15. Perbaikan Nama	-	-	-	-	1	-	1
16. dan lain lain	4	6	-	-	-	-	29
Jumlah 2018	232	112	120	92	27	3	1229
Total 2017	56	50	23	38	47	10	392
2016	48	49	29	42	47	9	264
2015	25	54	26	38	31	22	398
2014	3	3	24	50	27	27	134
Banding / Appeal	-	-	-	-	-	-	-
Kasasi	-	-	-	-	-	-	-
Peninjauan Kembali	-	-	-	-	-	-	-
P 3 H P *)	-	-	-	-	-	-	-

Sumber : Kantor Pengadilan Agama Kabupaten Paser & Kantor Pengadilan Agama Kabupaten Penajam Paser Utara
 Source : Regional Office of Religious Affairs Court of Paser Regency and Regional Office of Religious Affairs Court of Penajam Paser Utara
 Ket : P3HP *) Permohonan Pertolongan Pembagian Harta Peninggalan

Tabel
Table 4.4.5.

Banyaknya Perkara Yang Diputuskan Menurut Jenis Perkara dan Bulan, 2018
Number of Cases Which Convicted by Religious Court
by Type of Cases and Month, 2018

Jenis Perkara <i>Type of Cases</i>	Bulan / Month					
	Januari	Pebruari	Maret	April	Mei	Juni
	<i>January</i>	<i>February</i>	<i>March</i>	<i>April</i>	<i>May</i>	<i>June</i>
(1)	(2)	(3)	(4)	(5)	(6)	(7)
1. Sisa Bulan Lalu	246	222	236	250	220	182
2. Diterima / <i>Accepted</i>	193	102	126	104	82	36
3. Jumlah / <i>Total</i>	439	324	362	354	302	218
4. Dicabut / <i>Abort</i>	8	3	7	4	10	1
5. Ijin Poligami	2	-	-	-	1	-
6. Cerai Talak	17	26	37	24	29	22
7. Cerai Gugat	32	75	49	50	49	59
8. Dispensasi Kawin	8	8	9	9	10	1
9 Istbat Nikah	13	18	4	9	18	13
10 Asal Usul Anak	1	2	-	3	6	1
11 Kewarisan	-	-	-	-	-	-
12 Penunjukan Wali	-	-	-	-	-	-
13 Wali adhol	-	-	-	-	-	-
14 Harta Bersama	-	-	-	-	3	-
15 Perbaikan Nama	4	2	1	1	1	-
16 Penetapan Ahli Waris	1	2	1	-	2	-
17 Wakaf	-	-	-	-	1	-
18 Perwalian	-	-	-	-	-	2
19 Tidak Diterima / <i>Out of Categori</i>	-	-	-	-	-	-
20 Dicoret	-	-	-	-	-	-
21 Ditolak/Rejected	9	8	6	6	6	2
22 Gugur / <i>Not Aplicable</i>	-	3	1	3	3	1
23 Dicoret dari Pendaftaran	3	2	-	-	-	-
Jumlah / <i>Total</i>	101	150	91	106	111	56
Sisa Akhir	338	174	271	248	191	162
P 3 H P *)						

Bersambung / *Continued...*

Lanjutan Tabel : 4.4.5.
Continued Table

Jenis Perkara <i>Type of Cases</i>	Bulan / Month						Jumlah <i>Total</i>
	Juli <i>July</i>	Agustus <i>August</i>	September <i>September</i>	Oktober <i>October</i>	November <i>November</i>	Desember <i>Desember</i>	
(1)	(8)	(9)	(10)	(11)	(12)	(13)	(14)
1. Sisa Bulan Lalu	259	235	214	234	27	22	-
2. Diterima / <i>Accepted</i>	237	108	120	94	27	3	1 270
3. Jumlah / <i>Total</i>	496	341	334	328	-	25	-
4. Dicabut / <i>Abort</i>	9	5	6	8	-	1	69
5. Ijin Poligami	-	1	-	-	-	-	4
6. Cerai Talak	19	20	13	23	-	3	258
7. Cerai Gugat	62	77	62	68	-	12	680
8. Dispensasi Kawin	1	15	3	7	-	1	95
9 Istbat Nikah	13	75	17	18	5	5	221
10 Asal Usul Anak	1	1	1	3	-	-	21
11 Kewarisan	-	-	-	-	-	-	1
12 Penunjukan Wali	-	-	-	-	-	-	-
13 Wali adhol	-	-	-	-	-	-	-
14 Harta Bersama	2	2	-	-	-	1	7
15 Perbaikan Nama	2	3	2	1	-	1	23
16 Penetapan Ahli Waris	2	-	3	1	-	-	21
17 Wakaf	-	-	-	-	-	-	1
18 Perwalian	2	1	-	-	-	-	10
19 Tidak Diterima / <i>Out of Kategori</i>	-	-	9	10	-	-	22
20 Dicoret	-	-	-	-	-	-	-
21 Ditolak/ <i>Rejected</i>	4	-	1	3	-	-	46
22 Gugur / <i>Not Aplicable</i>	3	-	1	-	-	-	16
23 Dicoret dari Pendaftaran	-	-	4	1	-	-	10
Jumlah / <i>Total</i>	125	208	91	114	5	24	1 333
Sisa Akhir	371	133	243	214	22	1	
P 3 H P *)							

Sumber : Kantor Pengadilan Agama Kabupaten Paser & Kantor Pengadilan Agama Kabupaten Penajam Paser Utara
Source : *Regional Office of Religious Affairs Court of Paser Regency Regency and Regional Office of Religious Affairs Court of Penajam Paser Utara*

Tabel 4.4.4 Banyaknya Penceraian Yang Terjadi Menurut Faktor

Tabel 4.4.6
Table

Banyaknya Tambahan Narapidana / Tahanan
Menurut Kelompok Usia dan Jenis Kelamin
Dirinci Per Bulan di Kabupaten Penajam Paser Utara 2018
*Number Of Additional Prisoners by Age Group And Sex by Mounth,
in Penajam Paser Utara Regency 2018*

Bulan Month	Dewasa (>21 Tahun) Adult (21 Years and Over)		Pemuda (18-20 Tahun) Youth 18-20 Years	
	Laki-Laki Male	Perempuan Female	Laki-Laki Male	Perempuan Female
(1)	(2)	(3)	(4)	(5)
1. Januari	22	2	1	-
2. Februari	23	2	2	-
3. Maret	26	2	1	-
4. April	27	2	2	-
5. Mei	26	-	2	-
6. Juni	25	2	2	-
7. Juli	23	1	2	-
8. Agustus	24	3	-	-
9. September	25	1	1	-
10. Oktober	25	1	2	-
11. November	24	1	2	-
12. Desember	27	1	2	-
Jumlah 2018	297	18	19	-
Total 2017	186	-	19	-
2016	170	-	16	-
2015	155	2	16	-
2014	134	4	31	-

Bersambung / Continued

Lanjutan Tabel : 4.4.6
Continued Table

Bulan <i>Month</i>	Anak-anak (< 18 Tahun) <i>Children (< 18 Years)</i>		Jumlah <i>Total</i>	
	Laki-Laki <i>Male</i>	Perempuan <i>Female</i>	Laki-Laki <i>Male</i>	Perempuan <i>Female</i>
(1)	(2)	(3)	(4)	(5)
1. Januari	-	-	23	2
2. Februari	-	-	25	2
3. Maret	-	-	27	2
4. April	1	-	30	2
5. Mei	1	-	29	-
6. Juni	-	-	27	2
7. Juli	-	-	25	1
8. Agustus	1	-	25	3
9. September	-	-	26	1
10. Oktober	-	-	27	1
11. November	-	-	26	1
12. Desember	-	-	29	1
Jumlah 2018	3	-	319	18
Total 2017	-	-	205	-
2016	-	-	186	-
2015	-	-	171	2
2014	-	-	152	4

Sumber : Rumah Tahanan Negara Tanah Grogot

Source : State Prison of Tanah Grogot

Tabel 4.4.7. Banyaknya Tambahan Narapidana /Tahanan Menurut Jenis Tindak Pidana Dirinci Per Bulan di Kabupaten Penajam Paser Utara 2018
Number Of Additional Prisoners by Type of Crime Per Month, in Paser Regency 2018

Bulan <i>Month</i>	Tindak Pidana <i>Type of Crime</i>		Jumlah <i>Total</i>
	Kejahatan <i>Crime</i>	Pelanggaran <i>Offence</i>	
(1)	(2)	(3)	(4)
1. Januari	22	3	25
2. Februari	23	1	24
3. Maret	21	2	23
4. April	24	1	25
5. Mei	26	2	28
6. Juni	23	1	24
7. Juli	25	4	29
8. Agustus	29	2	31
9. September	26	2	28
10. Oktober	24	3	27
11. November	27	4	31
12. Desember	21	3	24
Jumlah 2018	291	28	319
Total 2017	184	21	205
2016	169	19	188
2015	145	28	173
2014	153	3	156

Sumber : Rumah Tahanan Negara Tanah Grogot

Source : *State Prison of Tanah Grogot*

4.5 AGAMA / RELIGION

Tabel 4.5.1 Banyaknya Rumah Ibadah Menurut Kecamatan 2018
Number of Religious Worship Facilities by Subdistrict 2018

Kecamatan <i>SubDistrict</i>	Masjid <i>Mosques</i>	Langgar <i>Small Mosques</i>	Mu <i>sholla Small Mosques</i>	Gereja <i>Kristen</i>	Pura <i>Temples</i>	Vihara <i>Vihara</i>	Gereja <i>Katolik</i>
(1)	(2)	(3)	(4)	(5)	(6)	(7)	(8)
1 Babulu	55	72	7	5	-	-	-
2 Waru	17	23	6	1	-	-	-
3 Penajam	80	65	23	23	-	-	1
4 Sepaku	47	97	-	19	-	-	-
Jumlah 2018	199	257	36	48	-	-	1
Total 2017	208	244	37	47	-	-	9
2016	199	257	36	47	-	-	9
2015	195	251	26	53	-	-	9
2014	193	257	41	47	-	-	9

Sumber : Kementerian Agama Kabupaten Penajam Paser Utara

Source : Regional Office of Religious Affairs Department of Penajam Paser Utara Regency

Tabel 4.5.2
Table

Banyaknya Jamaah Haji Menurut Kecamatan Dan Jenis Kelamin 2018
Number of Moslem Filgrims by Subdistrict and Sex 2018

Kecamatan <i>Subdistrict</i>	Laki - laki <i>Male</i>	Perempuan <i>Female</i>	Jumlah <i>Total</i>
<i>(1)</i>	<i>(2)</i>	<i>(3)</i>	<i>(4)</i>
1. Babulu	5	11	16
2. Waru	7	8	15
3. Penajam	36	55	91
4. Sepaku	4	4	8
Jumlah 2018	52	78	130
Total 2017	44	85	129
2016	50	79	129
2015	47	55	102
2014	35	60	95

Sumber : Kementerian Agama Kabupaten Penajam Paser Utara

Source : Regional Office of Religious Affairs Dept of Penajam Paser Utara Regency

Tabel 4.5.3 Banyaknya Pernikahan Menurut Kecamatan di Kabupaten Penajam Paser Utara 2018
Number of Marriages by Subdistrict in Penajam Paser Utara Regency 2018

Kecamatan Subdistrict	Tahun / Years			Perkembangan Pernikahan Mariages %
	2016	2017	2018	
(1)	(2)	(3)	(4)	(5)
1. Babulu	228	294	278	- 5.44
2. Waru	135	148	163	10.14
3. Penajam	598	547	602	10.05
4. Sepaku	221	221	263	19.00
Jumlah Total	1 182	1 210	1 306	7.93

Sumber : Kantor Kementerian Agama Kabupaten PPU

Source : Regional Office of Religious Affairs Department of Penajam Paser Utara Regency

Tabel 4.5.4
Table

Banyaknya Penceraian Yang Terjadi Menurut Faktor di Kabupaten Penajam Paser Utara 2018
Number of Divorce by Factor in Penajam Paser Utara Regency 2018

Bulan	Meninggalkan Kewajiban	Gangguan Pihak Ketiga	Terus Menerus Berselisih Karena Tidak Harmonis	Moral	Penganiayaan
(1)	(2)	(3)	(4)	(5)	(6)
1. Januari	27	13	13	-	7
2. Februari	54	4	33	2	12
3. Maret	21	8	20	-	15
4. April	28	11	23	-	12
5. Mei	28	5	18	-	14
6. Juni	18	13	11	-	12
7. Juli	23	3	26	3	14
8. Agustus	22	12	28	3	13
9. September	18	12	20	-	10
10. Oktober	28	21	10	-	17
11. Nopember	25	17	19	-	19
12. Desember	4	1	9	-	14
Jumlah 2018	296	120	230	8	159
Total 2017	210	12	173	10	14
2016	85	81	84	12	4
2015	104	18	151	5	4
2014	91	27	125	3	3

Sumber : Kantor Pengadilan Agama Kabupaten Paser & Kantor P

Source : *Regional Office of Religious Affairs Court of Paser Regency Regency and Regional Office of Religious Affairs Court of Penajam Paser Utara*

Tabel 4.5.5
Table

Banyaknya Akta Cerai yang Dikeluarkan Pengadilan Agama Tanah Grogot Menurut Kecamatan dan Jenis Cerai di Kabupaten Penajam Paser Utara 2018
Number of Divorce Certificate Issued by Religious Court of Tanah Grogot by Subdistrict and Type of Divorce in Penajam Paser Utara Regency 2018

Kecamatan Subdistrict	Jenis Cerai / Type of Divorce					
	Cerai Talak		Cerai Gugat		Jumlah	
	Pe- mohon	Ter mohon	Penggu gugat	Tergugat	Pemohon Penggugat	Termohon Tergugat
(1)	(2)	(3)	(4)	(5)	(6)	(7)
1. Babulu	35	22	52	25	87	47
2. Waru	38	58	25	37	63	95
3. Penajam	58	52	69	78	127	130
4. Sepaku	42	28	35	65	77	93
Jumlah 2018	138	138	129	180	267	318
Total 2017	74	68	240	153	309	221
2016	-	-	-	-	-	-
2015	-	-	-	-	-	-
2014	-	-	-	-	-	-

Sumber : Kantor Pengadilan Agama Kabupaten Paser & Kantor Pengadilan Agama Kabupaten Penajam Paser Utara
Source : *Regional Office of Religious Affairs Court of Paser Regency Regency and Regional Office of Religious Affairs Court of Penajam Paser Utara*

4.6 KEMISKINAN / POVERTY

Tabel 4.6.1. **Garis Kemiskinan dan Penduduk Miskin di Kabupaten Penajam Paser Utara, 2010–2018**
Poverty Line and Number of Poor People in Penajam Paser Utara Regency 2010–2018

Tahun Years	Garis Kemiskinan (Rp) Poverty Line (Rupiah)	Jumlah Penduduk Miskin Number of Poor People	
		Jumlah Total	Persentase Percentage
(1)	(2)	(3)	(4)
2010	261 187	15 000	10.47
2011	295 854	13 000	8.67
2012	314 917	12 800	8.57
2013	333 861	11 700	7.70
2014	341 499	11 580	7.56
2015	360 245	12 170	7.92
2016	391 083	11 660	7.49
2017	426 111	12 000	7.63
2018	447.539	11.76	7.4

Sumber : Badan Pusat Statistik Kabupaten Penajam Paser Utara

Source : BPS - Statistics of Penajam Paser Utara Regency

BAB

V

Chapter

PERTANIAN

Agriculture

**LUAS & PRODUKSI
KELAPA SAWIT
2018**
42 688.42 Hektar
473 262 Ton

Sumber Dinas Pertanian Kab. Penajam Paser Utara

PENJELASAN TEKNIS

TECHNICAL NOTES

1. **Lahan sawah** adalah lahan pertanian yang berpetak-petak dan dibatasi oleh pematang (galengan), saluran untuk menahan/ menyalurkan air, yang biasanya ditanami padi sawah tanpa memandang dari mana diperoleh atau status lahan tersebut. Lahan yang dimaksud termasuk lahan yang terdaftar di Pajak Bumi Bangunan, luran Pembangunan Daerah, lahan bengkok, lahan serobotan, lahan rawa yang ditanami padi dan lahan bekas tanaman tahunan yang telah dijadikan sawah, baik yang ditanami padi, palawija atau tanaman semusim lainnya.
 2. **Tegal/Kebun** adalah lahan pertanian bukan sawah (lahan kering) yang ditanami tanaman semusim atau tahunan dan terpisah dengan halaman sekitar rumah serta penggunaannya tidak berpindah pindah.
 3. **Ladang/Huma** adalah lahan pertanian bukan sawah (lahan kering) yang biasanya ditanami tanaman semusim dan penggunaannya hanya semusim
1. **Wetland** is agricultural land that separated by small dykes to resist water, where the main crop is usually wetland paddy without considering where it is got from or the status of the land. It includes the land that is registered at land income tax office, regional development contribution, 'bengkok' land, illegal ownership, swamps for rice cultivation, and annual crop land mark that has been used as rice field, which are both planted with paddy, secondary crops or the other seasonal crops.
 2. **Dry field/Garden** is an dryland (unirrigated land) which is planted with seasonal or annual crops and separately from the yard around the house without shifting
 3. **Unirrigated agricultural field /Shifting cultivation land** is dryland (unirrigated land) that usually is cultivated for seasonal crops and utilized only for one or

atau dua musim, kemudian akan ditinggalkan bila sudah tidak subur lagi (berpindah-pindah). Kemungkinan lahan ini beberapa tahun kemudian akan dikerjakan kembali jika sudah subur.

4. **Lahan yang sementara tidak diusahakan** adalah lahan yang biasanya diusahakan tetapi untuk sementara (lebih dari 1 (satu) tahun tetapi kurang dari atau sama dengan 2 (dua) tahun) tidak diusahakan, termasuk lahan sawah yang tidak diusahakan selama lebih dari 2 (dua) tahun.

5. Data pokok tanaman pangan yang dikumpulkan adalah luas panen dan produktivitas (hasil per hektar). Produksi tanaman pangan merupakan hasil perkalian antara luas panen dengan produktivitas. Pengumpulan data luas panen dilakukan setiap bulan dengan pendekatan area kecamatan di seluruh wilayah Indonesia. Pengumpulan data produktivitas dilakukan melalui pengukuran langsung pada plot ubinan berukuran $2\frac{1}{2}$ m x $2\frac{1}{2}$ m. Pengumpulan data produktivitas dilakukan setiap subround (empat bulanan) pada waktu panen petani.

two seasons, then it will be left when it is not fertile (shifting). Maybe, this land will be used again in a few years if it has been fertile.

4. **Temporarily unused land** is land that is regularly used but temporarily (more than a year but less or equal than two years) is unused, it includes wetland that is not cultivated more than two years.

5. *The main food crops data collected consists of harvested area and productivity (yield per hectare). Food crops production is generated by harvested area multiplied by productivity. The harvested area data is collected every month using sub district area approach in all sub district in Indonesia. The productivity data collection is conducted by a direct measurement in $2\frac{1}{2}$ m x $2\frac{1}{2}$ m crop cutting plot. The productivity measurement is conducted in every subround (four monthly) at the time when farmers are harvesting their crops.*

6. Data produksi padi dan palawija yang disajikan adalah dalam kualitas: gabah kering giling (padi), pipilan kering (jagung), biji kering (kedelai dan kacang tanah), dan umbi basah (ubi kayu dan ubi jalar).
6. *Production of paddy and secondary crops data are presented in the form of: dry unhusked rice (paddy), dry loose maize (maize), dry shells crops (soybeans and peanuts), and fresh roots (cassava and sweet potatoes).*
7. **Tanaman sayuran dan buah-buahan semusim**
Tanaman sayuran semusim adalah tanaman sumber vitamin, garam mineral dan lain-lain yang dikonsumsi dari bagian tanaman yang berupa daun, bunga, buah, dan umbinya, yang berumur kurang dari satu tahun.
Tanaman buah-buahan semusim adalah tanaman sumber vitamin, garam mineral, dan lain-lain yang dikonsumsi dari bagian tanaman yang berupa buah, berumur kurang dari satu tahun, tidak berbentuk pohon/rumpun tetapi menjalar dan berbatang lunak.
7. ***Seasonal vegetable and fruit plants***
Seasonal vegetable plants are plants which are the sources of vitamin, mineral salt, etc, consumed from the part of the plant in the form of leaf, flower, fruit, and root with the age of less than one year.
Seasonal fruit plants are plants which are the sources of vitamin, mineral salt, etc, consumed from the part of the plant in the form of fruits. These plants are creeps with the age of less than one year.
8. **Tanaman buah-buahan dan sayuran tahunan**
Tanaman buah-buahan tahunan adalah tanaman sumber vitamin, garam mineral, dan lain-lain yang dikonsumsi dari bagian tanaman
8. ***Annual fruit and vegetable plants***
Annual fruit plants are plants which are the sources of vitamin, contained mineral salt, etc, consumed from the part of plant in the form of fruit and more than one

PERTANIAN
Agriculture

yang berupa buah dan merupakan tanaman tahunan.

Tanaman sayuran tahunan adalah tanaman sumber vitamin, garam mineral, dan lain-lain yang dikonsumsi dari bagian tanaman yang berupa daun dan atau buah yang berumur lebih dari satu tahun.

9. **Tanaman biofarmaka** adalah tanaman yang bermanfaat untuk obat-obatan, kosmetik, dan kesehatan yang dikonsumsi atau digunakan dari bagian-bagian tanaman seperti daun, batang, buah, umbi (rimpang) ataupun akar.

10. **Tanaman hias** adalah tanaman yang mempunyai nilai keindahan baik bentuk, warna daun, tajuk maupun bunganya, sering digunakan untuk penghias pekarangan dan lain sebagainya.

11. **Luas panen tanaman hortikultura** adalah luas tanaman sayuran, buah-buahan, biofarmaka, dan tanaman hias yang diambil hasilnya/dipanen pada periode pelaporan.

12. **Luas panen untuk tanaman sayuran** adalah luas tanaman yang dipanen sekaligus/habis/dibongkar dan luas tanaman yang dipanen berkali-kali (lebih dari satu

year of age.

Annual vegetable plants are plants which are the sources of vitamin, contained mineral salt, etc, consumed from the part of the plant in the form of vegetable and more than one year of age.

9. **Medicinal plants** are plants which are useful for medicine. It is consumed from part of the plant such as leaf, flower, fruit, tuber, and root.

10. **Ornamental plants** are plants which have a beauty value, either in shape, colour of leaf or crown of flower, and they are often used as a yard decorator.

11. **Harvested area of horticulture** is area which vegetable, fruit, medicinal and ornamental plant of crop harvested during the period of report.

12. **Harvested area of vegetables** is area of entirely plant harvested/demolished and plant harvested several times/undemolished.

kali)/belum habis.

Tanaman yang dipanen sekaligus/habis/dibongkar adalah tanaman yang sehabis panen langsung dibongkar/dicabut, terdiri dari bawang merah, bawang putih, bawang daun, kentang, kol/kubis, kembang kol, petsai/sawi, wortel, lobak, dan kacang merah.

Tanaman yang dipanen berkali-kali (lebih dari satu kali)/belum habis adalah tanaman yang pemanenannya lebih dari satu kali dan biasanya dibongkar apabila panen terakhir sudah tidak memadai lagi, terdiri dari: kacang panjang, cabe besar, cabe rawit, jamur, tomat, terung, buncis, ketimun, labu siam, kangkung, bayam, melon, semangka, dan blewah.

Entirely plants harvested/demolished are plants usually harvested once and demolished to be substituted by other plants, consisting of: shallots, garlic, leeks, potato, cabbage, cauli flower, mustard green, carrots, chinese radish, and red kidney beans.

Plants harvested several times/undemolished are plants usually harvested more than once and demolished in the case that the last harvest was economically not profitable. They consist of : yard long beans, chili, small chili, mushroom, tomatoes, egg plant, french beans, cucumber, pumpkin/chajota, swamp cabbage, spinach, melon, watermelon, and blewah .

13. Produksi hortikultura adalah hasil menurut bentuk produk dari setiap tanaman sayuran, buah-buahan, biofarmaka dan tanaman hias yang diambil berdasarkan luas yang dipanen/tanaman yang menghasilkan pada bulan/triwulan laporan.

13. *Horticulture production is the standard production quantity form of vegetable, fruit, medicinal and ornamental plant based on harvested area/the number of production plants reported monthly/quarterly.*

14. Data perkebunan besar dikumpulkan oleh BPS setiap bulan secara lengkap (sensus bulanan) dengan sistem surat pos. Khusus

14. *Data on estates are collected by the BPS every month on complete basis through a mailing system. Data on coconut, clove, and kapok,*

PERTANIAN
Agriculture

untuk tanaman kelapa, cengkeh, dan kapok, datanya diperoleh dari Direktorat Jenderal Perkebunan. Data perkebunan rakyat juga diperoleh dari Direktorat Jenderal Perkebunan.

as well as on smallholder plantation, are acquired from the Directorate General of Estates.

15. Penghitungan luas tanaman perkebunan besar adalah pada keadaan akhir tahun dan tidak termasuk yang luasnya kurang dari 5 hektar.
 16. Bentuk produksi perkebunan adalah; karet kering (karet), daun kering (teh dan tembakau), biji kering (kopi dan coklat), kulit kering (kayu manis dan kina), serat kering (rami), bunga kering (cengkeh), refined sugar (tebu dari perkebunan besar), gula mangkok (tebu dari perkebunan rakyat), ekuivalen kopra (kopra), biji dan bunga (pala) serta minyak daun (sereh).
 17. Persediaan akhir tahun produksi perkebunan besar bukan merupakan cadangan penyangga (buffer stock).
 18. Data populasi ternak bersumber dari Direktorat Jenderal Peternakan dan Kesehatan Hewan Kementerian Pertanian, sedangkan jumlah pemotongan ternak merupakan
15. *Planted areas of estates refer to condition at the end of the year, and exclude areas less than 5 hectares.*
 16. *Production of estates crops are follows: dry rubber (rubber); dry leaves (tea and tobacco); dry beans (coffee and cocoa); dry bark (cassia vera and cinchona); dry fibre (rosella); dry flowers/buds (cloves); refined sugar (sugar cane from estate); cup sugar (sugar cane from smallholders); copra (copra); seeds and buds (nutmeg); and leaf oil (citronella).*
 17. *The production availability of estates at the end of year is not the buffer stock.*
 18. *Data of domestic livestock population are obtain from the Directorate General of Livestock and Animal Health Service, while*

hasil Survei Laporan Pemotongan Ternak. Pengumpulan data pemotongan ternak dilakukan secara lengkap setiap triwulan di seluruh Rumah Potong Hewan (RPH) dan Tempat Pemotongan Hewan (TPH) yang ada di Indonesia. Pada tahun 2013 jumlah Dokumen RPH/TPH hasil pencacahan yang diolah sebanyak 4.033.

data on the number of animals slaughtered are based on the quarterly survey conducted by BPS. This survey is a complete enumeration on all slaughterhouses and abattoirs in Indonesia. There are 4.033 covered in 2013.

19. Data statistik perikanan merupakan data sekunder yang bersumber dari Direktorat Jenderal Perikanan Tangkap dan Direktorat Jenderal Budidaya. Statistik perikanan dibedakan atas data Perikanan Tangkap dan Perikanan Budidaya. Perikanan Tangkap diklasifikasikan atas penangkapan ikan di laut dan penangkapan ikan di perairan umum. Perikanan Budidaya diklasifikasikan atas jenis budidaya yaitu budidaya laut, tambak, kolam, karamba, jaring apung, dan sawah.

19. Fishery Statistics are secondary data obtained from the Directorate General of Capture Fisheries and Directorate General of Aquaculture. Fishery statistics are categorized into capture fisheries and aquaculture. Capture fisheries are further classified into marine capture fisheries and inland open water capture fisheries. Aquaculture are further classified into several types of culture: marine culture, brackish water pond, fresh water pond, cage, floating net, and fish breeding in paddy fields.

20. Rumah Tangga Perikanan Tangkap adalah rumah tangga yang melakukan kegiatan penangkapan ikan/binatang air lainnya/tanaman air dengan tujuan sebagian/seluruh hasilnya untuk dijual.

20. A capture fishery household is a household conducting activities in catching fishes/other aquatic animals/aquatic plants, for which the products are wholly or partly to be sold.

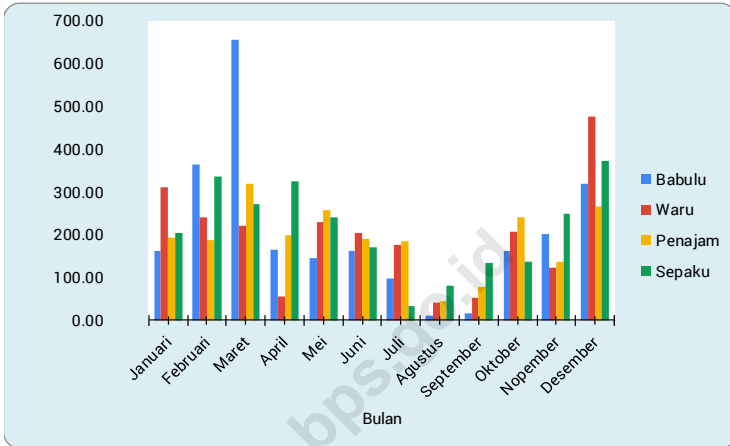
PERTANIAN
Agriculture

21. Rumah Tangga Perikanan Budidaya adalah rumah tangga yang melakukan kegiatan budidaya ikan/binatang air lainnya/tanaman air dengan tujuan sebagian/seluruh hasilnya untuk dijual.

21. *An aquaculture fishery household is a household conducting activities in culturing fishes/other aquatic animals/aquatic plants, for which the products are wholly or partly to be sold. different types of parameters.*

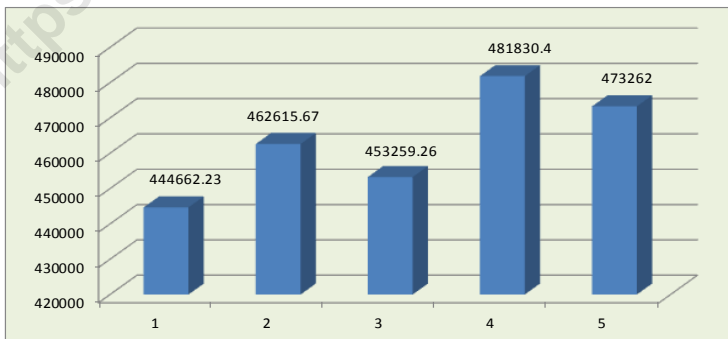
<https://ppukab.bps.go.id>

Gambar 5.1. Rata - Rata Curah Hujan Menurut Pos Pengamatan Dirinci Per Bulan, 2018
Figure 5.1. Number of Rainfall in Selected Station by Month (Milli Meter), 2018



Sumber : Dinas Pertanian Kabupaten Penajam Paser Utara
Source : Agricultural Service of Penajam Paser Utara Regency

Gambar 5.2. Rata - Rata Produksi Kelapa Sawit Tahun 2014 - 2018
Figure 5.2. Number of Palm Production 2014 - 2018



Sumber : Dinas Pertanian Kabupaten Penajam Paser Utara
Source : Agriculture Service Of Penajam Paser Utara Regency

5.1. TANAMAN BAHAN MAKANAN / FOOD CROOP AGRICULTURE

Tabel 5.1.1. Luas Tanam, Panen Dan Puso Padi Sawah Menurut Kecamatan, 2018
Table 5.1.1. *Planted Area, Harvasted Area And Failed Harvast Wetland Paddy by Subdistrict 2018 (Ha)*

Kecamatan Subdistrict	Luas Tanam Harvested Area (Ha)	Luas Panen Harvested Area (Ha)	Puso (Ha)
(1)	(2)	(3)	(4)
1. Babulu	16 004.9	13 684.9	116
2. Waru	1 335.1	1 463.7	11
3. Penajam	2 029.8	2 499.6	0
4. Sepaku	1 174	1 731.8	29.5
Jumlah 2018	20 544	19 380.00	156.50
Total 2017	15 164	16 223.20	1 288.00
2016	16 635	9 783.70	1 126.50
2015	12 875	13 894.00	2 091.00
2014	13 104	12 992.00	279.00

Sumber : Dinas Pertanian Kabupaten Penajam Paser Utara
Source : Agriculture Service Of Penajam Paser Utara Regency

Tabel 5.1.2. Luas Tanam, Panen Dan Puso Padi Ladang Menurut Kecamatan 2018
Planted Area, Harvested Area and Failed Harvest Dryland Paddy by Subdistrict 2018
(Ha)

Kecamatan <i>Subdistrict</i>	Luas Tanam <i>Harvested Area (Ha)</i>	Luas Panen <i>Harvested Area (Ha)</i>	Puso <i>Failed (Ha)</i>
<i>(1)</i>	<i>(2)</i>	<i>(3)</i>	<i>(4)</i>
1. Babulu	1 097	1 082	14
2. Waru	430	430	-
3. Penajam	726	641	-
4. Sepaku	1 618	1 124	-
Jumlah 2018	3 871.00	3 277.00	14.00
Total 2017	497.00	457.00	112.00
2016	959.00	1 024.00	509.00
2015	1 468.00	1 622.00	-

Sumber : Dinas Pertanian Kabupaten Penajam Paser Utara
Source : Agriculture Service Of Penajam Paser Utara Regency

Tabel 5.1.3. **Luas Panen Tanaman Padi, 2010 - 2018**
Table *Harvested Area and Production of Paddy Crop by Years, 2010 - 2018*

Tahun Years	Padi Sawah Wetland Paddy	Padi Ladang Dryland Paddy
<i>(1)</i>	<i>(2)</i>	<i>(3)</i>
2018	19 380	3 277
2017	16 223	457
2016	9 784	1 024
2015	13 894	1 622
2014	12 992	1 210
2013	13 373	1 181
2012	13 809	1 120
2011	12 202	732
2010	15 854	1 709

Sumber : Dinas Pertanian Kabupaten Penajam Paser Utara
Source : *Agriculture Service Of Penajam Paser Utara Regency*

Tabel 5.1.4.
Table

Luas Panen Tanaman Padi
Kabupaten Penajam Paser Utara Tahun 2018
Harvested Area by Tipe of Plant
in Penajam Paser Utara Regency 2018

Jenis tanaman <i>Kind of Plants</i>	Luas Panen (Ha)		
	2016	2017	2018
<i>(1)</i>	<i>(2)</i>	<i>(3)</i>	<i>(4)</i>
1. Padi Sawah	9 784	16 223	19 380
2. Padi Ladang	1 024	457	3 277
Jumlah / Total	10 808	16 680	22 657

Sumber : Dinas Pertanian Kabupaten Penajam Paser Utara

Source : Agriculture and Livestock Service Of Penajam Paser Utara Regency

Tabel 5.1.5. Luas Tanam, Panen, Puso, Produksi dan Hasil Panen Tanaman Palawija di Kabupaten Penajam Paser Utara 2018
Planted, Harvested, Failed Area, Productivity of Cash Crops in Penajam Paser Utara Regency 2018

Uraian Description	Jagung Maize	Kedelai Soybean	Kacang Tanah Peanuts	Kacang Hijau Mung Beans	Ubi Kayu Cassava	Ubi Jalar Sweet Potatoes
(1)	(2)	(3)	(4)	(5)	(6)	(7)
1 Luas Panen (Hektar)	731.7	-	14.9	-	113	
2 Luas Tanaman (Hektar)	667.1	-	13.2	-	89.5	
3 Luas Puso (Hektar)	-	-	-	-	0.3	
4 Hasil Per Hektar (Ku)	33.99	-	12.08	-	223.27	
5 Produksi (Ton)	2 487	-	18	-	2 523	

Sumber : Dinas Pertanian Kabupaten Penajam Paser Utara
Source : Agriculture Service Of Penajam Paser Utara Regency

Tabel 5.1.6. Luas Tanam, Dan Luas Panen Palawija Menurut Kecamatan 2018
Table Planted Area And Harvested Area Wetland Paddy to the District 2018

Kecamatan Sub District	Kedelai		Ubi Kayu	
	Luas Tanam Planting Area (Ha)	Luas Panen Harvast Area (Ha)	Luas Tanam Planting Area (Ha)	Luas Panen Harvast Area (Ha)
(1)	(2)	(3)	(4)	(5)
1. Babulu	-	-	20	29
2. Waru	-	-	-	1
3. Penajam	-	-	24.5	29
4. Sepaku	-	-	45	54
Jumlah 2018	-	-	89.50	113.00
Total 2017	3.00	194.50	131.40	128.00
2016	532.10	26.50	116.40	-
2015	89.00	50.00	95.00	85.00

Bersambung / Continued.....

Lanjutan Tabel : 5.1.6.
Continued Table

Kecamatan <i>Sub District</i>	Ubi Jalar <i>Sweet Potatoes</i>		Kacang Tanah <i>Peanuts</i>	
	<i>Luas Tanam Planting Area (Ha)</i>	<i>Luas Panen Harvast Area (Ha)</i>	<i>Luas Tanam Planting Area Area (Ha)</i>	<i>Luas Panen Harvast Area Area (Ha)</i>
(1)	(2)	(3)	(4)	(5)
1. Babulu	117	119	2	3
2. Waru	0.3	0.3	-	-
3. Penajam	6.8	7.2	3.2	3.4
4. Sepaku	12	8.5	8	8.5
Jumlah 2018	136.10	135.00	13.20	14.90
Total 2017	121.30	108.20	19.40	19.80
2016	83.90	70.20	15.20	14.10
2015	72.00	96.00	29.00	28.00

Sumber : Dinas Pertanian Kabupaten Penajam Paser Utara
Source : Agriculture Service Of Penajam Paser Utara Regency

Tabel 5.1.7.
Table

Luas Panen, Produksi Dan Produktivitas Sayuran dan Buah, 2018
Harvested Area, Production and Productivity of Vegetables and Fruits, 2018

Jenis Sayuran <i>Kind Of Vegetable</i>	Luas Panen <i>Harvested area</i>	Produksi <i>Production</i>	Rata - Rata Hasil <i>Average Production</i>
<i>(1)</i>	<i>(2)</i>	<i>(3)</i>	<i>(4)</i>
1. Bawang Daun	3.6	129.90	36.6
2. Bawang Merah	4.80	243.75	50.8
3. Bawang Putih	-	-	-
4. Bayam	69.5	209.40	3.0
5. Blewah	-	-	-
6. Buncis	29.8	160.80	5.4
7. Cabai Besar	67.3	456.15	6.8
8. Cabai Rawit	119.3	693.61	5.8
9. Jamur	-	-	-
10. Kacang Merah	-	-	-
11. Kacang Panjang	74.30	1 097.00	14.8
12. Kangkung	74.88	263.00	3.5
13. Kembang Kol	-	-	-
14. Kentang	-	-	-
15. Ketimun	49.5	2 004.00	40.5
16. Kubis	-	-	-
17. Labu Siam	-	-	-
18. Lobak	-	-	-
19. Melon	525	69.10	0.1
20. Paprika	-	-	-
21. Petsai/Sawi	56.83	9 785.00	172.2
22. Semangka	30.4	538.80	17.7
23. Stroberi	-	-	-
24. Terung	66.05	562.80	8.5
25. Tomat	70.25	6 681.00	95.1
26. Wortel	-	-	-

Sumber : Dinas Pertanian Kabupaten Penajam Paser Utara
Source : Agriculture Service Of Penajam Paser Utara Regency

Tabel 5.1.8.
Table

**Banyaknya Tanaman, Produksi dan Produktifitas
Buah - Buah Dan Sayur-Sayuran Tahunan 2018
Number Of Newly Planted, Production and Productivity
Vegetables and Fruits in Penajam Paser Utara Regency 2018**

Jenis Tanaman <i>Types of plants</i>	Tanaman <i>Plant</i>		Produksi <i>Production</i>		Produktifitas <i>Productivity</i>	
	Satuan	Jumlah	Satuan	Jumlah	Satuan	Jumlah
	<i>Unit</i>	<i>Total</i>	<i>Unit</i>	<i>Total</i>	<i>Unit</i>	<i>Total</i>
(1)	(2)	(3)	(4)	(5)	(5)	(6)
1. Alpukat	Pohon	3 831	Kuintal	250.05	Kuintal / Pohon	0.07
2. Anggur	Pohon	-	Kuintal	-	Kuintal / Pohon	-
3. Apel	Pohon	-	Kuintal	-	Kuintal / Pohon	-
4. Belimbing	Pohon	10	Kuintal	105.81	Kuintal / Pohon	10.58
5. Duku/Langsar/Kok	Pohon	857	Kuintal	19.67	Kuintal / Pohon	0.02
6. Durian	Pohon	235	Kuintal	2 829.00	Kuintal / Pohon	12.04
7. Jambu Air	Pohon	605	Kuintal	22.92	Kuintal / Pohon	0.04
8. Jambu Biji	Pohon	155	Kuintal	9 486.00	Kuintal / Pohon	61.20
9. Jengkol	Pohon	6 962	Kuintal	331.74	Kuintal / Pohon	0.05
10. Jeruk Besar	Pohon	800	Kuintal	175.92	Kuintal / Pohon	0.22
11. Jeruk Siam/Kepron	Pohon	82 771	Kuintal	24 346.00	Kuintal / Pohon	0.29
12. Mangga	Pohon	10 999	Kuintal	2 053.83	Kuintal / Pohon	0.19
13. Manggis	Pohon	938	Kuintal	137.90	Kuintal / Pohon	0.15
14. Markisa/Konyal	Pohon	225	Kuintal	15.00	Kuintal / Pohon	0.07
15. Melinjo	Pohon	3 963	Kuintal	100.28	Kuintal / Pohon	0.03
16. Nangka/Cempedak	Pohon	17 564	Kuintal	6 386.20	Kuintal / Pohon	0.36
17. Nenas	Rumpu	22 299	Kuintal	3 731.11	Kuintal/Rumpun	0.17
18. Pepaya	Pohon	15 369	Kuintal	4 178.25	Kuintal / Pohon	0.27
19. Petai	Pohon	8 607	Kuintal	365.80	Kuintal / Pohon	0.04
20. Pisang	Rumpu	229 697	Kuintal	222 269.40	Kuintal/Rumpun	0.97
21. Rambutan	Pohon	28 127	Kuintal	15 401.25	Kuintal / Pohon	0.55
22. Salak	Rumpu	49 423	Kuintal	1 665.98	Kuintal/Rumpun	0.03
23. Sawo	Pohon	8 417	Kuintal	4 184.72	Kuintal / Pohon	0.50
23. Sirsak	Pohon	2 571	Kuintal	304.35	Kuintal / Pohon	0.12
24. Sukun	Pohon	2 715	Kuintal	981.00	Kuintal / Pohon	0.36

Sumber : Dinas Pertanian Kabupaten Penajam Paser Utara
Source : Agriculture Service Of Penajam Paser Utara Regency

Tabel 5.1.9.
Table

Luas Panen Dan Produksi Aneka Tanam Tanaman Obat 2018
Harvested Area and Production of Medicant Plants 2018

Jenis tanaman <i>Kind of Plants</i>	Luas Panen (M ²)	Produksi <i>Production</i> (ton)
(1)	(2)	(3)
1. Jahe	43 193.00	85.18
2. Laos / Lengkuas	5 568.00	8.31
3. Kencur	3 302.00	4.72
4. Kunyit	24 360.00	44.50
5. Lempuyang	-	0.00
6. Temulawak	551.00	1.05
7. Temu Ireng	30.00	0.03
8. Keji Beling	3 800.00	0.11
9. Dlingo / Dringo	1 500.00	0.30
10. Kapulaga	-	-
11. Temu Kunci	919.00	1.22
12. Mengkudu/Pace	3 056.00	19.22
13. Sambiloto	100.00	0.06
14. Mahkota Dewa	345.00	4.97
15. Lidah Buaya	-	-

Sumber : Dinas Pertanian Kabupaten Penajam Paser Utara

Source : Agriculture Service Of Penajam Paser Utara Regency

Tabel
Table 5.1.10.

**Luas Panen, Produksi dan Produktifitas Tanaman Palawija
Kabupaten Penajam Paser Utara Tahun 2018**
*Harvasted Area, Production and Productivity of Secondary Crop
In Penajam Paser Utara Regency 2018*

Jenis Tanaman <i>Types of plants</i>	Luas Panen (Ha) <i>Harvested area</i>	Produksi <i>Production</i>	Produktifitas <i>Productivity</i>
<i>(1)</i>	<i>(2)</i>	<i>(3)</i>	<i>(4)</i>
1. Jagung	731.7	2 487	33.99
2. Kedelai	-	-	-
3. Kacang Tanah	14.9	18	12.08
4. Kacang Hijau	-	-	-
5. Ubi Kayu	113	2 523	223.27
6. Ubi Jalar	135	2 165	160.37

Sumber : Dinas Pertanian Kabupaten Penajam Paser Utara
Source : Agriculture Service Of Penajam Paser Utara Regency

Tabel 5.1.11. Banyaknya Traktor Menurut Kecamatan 2018
Table *Number Of Tractor by Subdistrict 2018*
(Unit)

Kecamatan <i>Sub District</i>	Roda 2 <i>0,5 PK</i>	Roda 4 Mini <i>< 25 PK</i>	Roda 4 Besar <i>< 50 PK sedang</i>	Roda 4 Besar <i>< 50 PK Sedang</i>
<i>(1)</i>	<i>(2)</i>	<i>(3)</i>	<i>(4)</i>	<i>(5)</i>
1. Babulu	799	7	-	-
2. Waru	76	-	-	-
3. Penajam	218	2	-	-
4. Sepaku	98	1	-	-
Jumlah 2018	1 191	10	-	-
Total 2017	1 269	3	-	-
2016	1 184	3	-	-
2015	1 117	3	-	-
2014	1 085	3	-	-

Sumber : Dinas Pertanian Kabupaten Penajam Paser Utara
Source : *Agriculture Service Of Penajam Paser Utara Regency*

Tabel 5.1.12. Banyaknya Alat Pemberantasan Hama Menurut Kecamatan (Unit) 2018
Table *Number of Giroskop Exterminate Tool by Subdistrict 2018*

Kecamatan <i>Sub District</i>	Hands Sprayer	Swing Fog	Emposan Tikus
(1)	(2)	(3)	(4)
1. Babulu	5 448	-	-
2. Waru	350	-	-
3. Penajam	2 429	-	-
4. Sepaku	2 689	-	-
Jumlah 2018	10 916	-	-
Total 2017	13 285	-	-
2016	13 285	-	-
2015	9 697	-	-
2014	9 692	4	-

Sumber : Dinas Pertanian Kabupaten Penajam Paser Utara
Source : *Agriculture Service Of Penajam Paser Utara Regency*

Tabel 5.1.13. Banyaknya Alat Penggilingan Padi Menurut Kecamatan 2018
Table Number of Rice Mill Tool by Subdistrict 2018

Kecamatan Sub District	Penggilingan Padi Besar Large Rice Mill	Penggilingan Padi Kecil Small Rice Mill
<i>(1)</i>	<i>(2)</i>	<i>(3)</i>
1. Babulu	1	66
2. Waru	-	7
3. Penajam	-	21
4. Sepaku	-	41
Jumlah 2018	1	135.00
Total 2017	3	135.00
2016	5	137.00
2015	1	137.00
2014	1	135.00

Bersambung / *Continued.....*

Tabel 5.1.14. Luas Lahan Tegal/Kebun, Ladang/Huma, dan Lahan yang Sementara Tidak Diusahakan Menurut Kecamatan di Kabupaten Penajam Paser Utara, 2018 (Ha)
Area of Dry Field/Garden, Shifting Cultivation, Land and Temporarily Unused Land by Subdistrict in Penajam Paser Utara, 2018 (Ha)

Kecamatan <i>Sub District</i>	Tegal Dikebun <i>Dry Field/Garden</i>	Ladang Huma <i>Shifting Cultivation</i>	Sementara Tidak Diusahakan <i>Temporarily Unused</i>
(1)	(2)	(3)	(4)
1. Babulu	2 284	1 551	577
2. Waru	200	280	220
3. Penajam	525	866	4 711
4. Sepaku	4 375	56 355	1 375
Jumlah 2018	7 384	59 052	6 883
Total 2017	10 239	13 323	49 708
2016	7 235	13 073	46 708
2015	4 900	-	6 086
2014	11 759	-	8 258

Sumber : Dinas Pertanian Kabupaten Penajam Paser Utara
Source : *Agriculture Service Of Penajam Paser Utara Regency*

5.2. PERKEBUNAN / PLANTATION

Tabel 5.2.1. Luas Areal Tanaman Perkebunan Menurut Jenis Tanaman 2018
Table 5.2.1. *Planted Area of Estate by Kind of Plants 2018*
(Ha)

Jenis Tanaman <i>Type of Crop</i>	Tanaman Belum Menghasilkan <i>Haven't Productive crop yet</i>	Tanaman Menghasilkan <i>Produced Crop</i>	Tanaman Tua/Rusak <i>Old Crop</i>	Jumlah <i>Total</i>
(1)	(2)	(3)	(4)	(5)
1. Kelapa Sawit <i>Oil Palm</i>	8 178.03	36 491.97	-	44 670.00
2. Karet <i>Rubber</i>	2 471.00	3 929.80	-	11 016.40
3. Kelapa <i>Coconut</i>	448.00	3 802.00	-	4 318.00
4. Kopi <i>Coffe</i>	-	15.00	-	15.00
5. Lada <i>Pepper</i>	142.35	1 133.05	-	1 275.39
6. Kakao <i>Cocoa</i>	0.30	10.60	-	12.50

Sumber : Dinas Pertanian Kabupaten Penajam Paser Utara

Source : *Agriculture Service Of Penajam Paser Utara Regency*

Tabel 5.2.2. **Banyaknya Produksi Perkebunan Menurut Jenis Komoditi 2014 - 2018**
Table 5.2.2. **Number of Estate Production by Kind of Commodity**
(Ton) 2014 - 2018

Jenis Komoditi Kind Of Commodity	Tahun / Years				
	2014	2015	2016	2017	2018
(1)	(2)	(3)	(4)	(5)	(6)
1. Kelapa Sawit Palm	444 662.23	462 615.67	453 259.26	481 830.40	473 262.00
2. Karet Rubber	3 683.74	4 344.90	4 090.08	4 262.75	2 824.69
3. Kelapa Coconut	2 571.00	2 741.91	2 171.11	1 855.60	1 877.33
4. Kopi Coffe	8.30	8.00	7.14	6.15	3.18
5. Lada Pepper	1 030.06	1 195.84	1 306.24	1 266.70	2 160.81
6. Kakao Cocoa	7.70	5.24	3.36	2.97	6.43

Sumber : Dinas Pertanian Kabupaten Penajam Paser Utara

Source : Agriculture Service Of Penajam Paser Utara Regency

Tabel 5.2.3. **Banyaknya Petani, Produksi Dan Produktivitas Tanaman Perkebunan 2018**
Number of Farmer, Production and Productivity of Estate Crop 2018

Jenis Tanaman <i>Type of Crop</i>	Banyaknya Petani (KK) <i>Number Of Farmers</i>	Tanaman Menghasilkan <i>Produced Plants (Ha)</i>	Produksi <i>Production (Ton)</i>	Produktifitas <i>Productivity (Kg / Ha)</i>
<i>(1)</i>	<i>(2)</i>	<i>(3)</i>	<i>(4)</i>	<i>(5)</i>
1. Kelapa Sawit *) <i>Palm</i>	13 286.48	36 491.97	473.26	12 968.94
2. Karet *) <i>Rubber</i>	1 208.00	3 929.80	2 824.69	718.79
3. Kelapa <i>Coconut</i>	1 533.00	3 802.00	1 877.33	493.77
4. Kopi <i>Coffe</i>	20.00	15.00	6.20	413.33
5. Lada <i>Pepper</i>	1 738.00	1 133.05	1 299.80	1 147.17
6. Kakao <i>Cocoa</i>	11.00	10.60	6.43	606.60

Sumber : Dinas Pertanian Kabupaten Penajam Paser Utara
Source : Agriculture Service Of Penajam Paser Utara Regency

Tabel 5.2.4. **Luas Areal Perkebunan Rakyat Menurut Jenis Tanaman 2018**
Table 5.2.4. **Planted Area of Smallholder Estate by Type of Crops 2018**
(Ha)

Jenis Tanaman <i>Type of Crop</i>	Tanaman Belum Menghasilkan <i>Haven't Productive crop yet</i>	Tanaman Menghasilkan <i>Produced</i>	Tanaman Tua Rusak <i>Old Crop</i>	Jumlah <i>Total</i>
(1)	(2)	(3)	(4)	(5)
1. Kelapa Sawit <i>Palm</i>	5 513.00	11 767.13	-	17 280.13
2. Karet <i>Rubber</i>	2 741.00	3 929.80	-	6 670.80
3. Kelapa <i>Coconut</i>	448.00	3 802.00	-	4 250.00
4. Kopi <i>Coffe</i>	-	15.00	-	15.00
5. Lada <i>Pepper</i>	142.40	1 133.05	48.60	1 324.05
6. Kakao <i>Cocoa</i>	0.30	10.60	-	10.90

Sumber : Dinas Pertanian Kabupaten Penajam Paser Utara
Source : Agriculture Service Of Penajam Paser Utara Regency

Tabel 5.2.5. **Luas Areal Perkebunan Besar Swasta (PBS)**
Table 5.2.5. **Menurut Jenis Tanaman (Ha) 2018**
Planted Area of Private Estate (PBS) by Type of Crops (Ha) 2018

Jenis Tanaman <i>Type of Crop</i>	Tanaman Belum Menghasilkan Haven't Productive crop yet	Tanaman Menghasilkan Produced	Tanaman Tua Rusak Old Crop	Jumlah Total
<i>(1)</i>	<i>(2)</i>	<i>(3)</i>	<i>(4)</i>	<i>(5)</i>
1. Kelapa Sawit <i>Palm</i>	1 713.47	23 694.60	-	25 408.07
2. Karet <i>Rubber</i>	-	-	-	-
3. Kakao <i>Cocoa</i>	-	-	-	-
4. Lada <i>Pepper</i>	-	-	-	-

Sumber : Dinas Pertanian Kabupaten Penajam Paser Utara
Source : Agriculture Service Of Penajam Paser Utara Regency

Tabel 5.2.6. **Luas Areal Tanaman Perkebunan Menurut Kecamatan dan Jenis Tanaman 2018**
Planted Area of Estate by Kind of Plant and Subdistrict (Ha) 2018

Kecamatan <i>Subdistrict</i>	Kopi <i>Coffee</i>	Kelapa <i>Coconut</i>	Kelapa Sawit <i>Palm</i>
(1)	(2)	(3)	(4)
1. Babulu	3.25	458.00	10 261.50
2. Waru	0.25	222.03	8 373.95
3. Penajam	6.01	3 177.88	16 925.10
4. Sepaku	5.50	425.47	7 127.87
Jumlah 2018	15.01	4 283.38	42 688.42
Total 2017	15.01	4 318.04	49 715.20
2016	18.90	4 908.72	47 162.29
2015	21.50	4 936.99	48 861.25
2014	27.00	4 969.00	48 439.66

Bersambung / *Continued*

Lanjutan Tabel : 5.2.6
Continued Table

Kecamatan <i>Subdistrict</i>	Karet <i>Rubber</i>	Kakao <i>Cocoa</i>	Lada <i>Pepper</i>
(1)	(2)	(3)	(4)
1. Babulu	1 256.81	1.15	33.80
2. Waru	950.00	0.25	0.75
3. Penajam	1 586.99	8.30	9.00
4. Sepaku	2 877.00	1.15	1 231.81
Jumlah 2018	6 670.80	10.85	1 275.36
Total 2017	6 770.80	12.50	1 275.40
2016	6 889.75	15.90	1 264.69
2015	11 120.00	13.35	1 427.99
2014	11 030.00	15.00	1 399.00

Sumber : Dinas Pertanian Kabupaten Penajam Paser Utara
Source : Agriculture Service Of Penajam Paser Utara Regency

Tabel 5.2.7. **Produksi Tanaman Perkebunan Rakyat Menurut Jenis Komoditi dan Kecamatan 2018**
Production of Estate by Kind of Commodities and Subdistrict 2018
(Ton)

Kecamatan <i>Subdistrict</i>	Kopi <i>Coffe</i>	Kelapa <i>Coconut</i>	Kelapa Sawit <i>Palm</i>
(1)	(2)	(3)	(4)
1. Babulu	2.02	143.97	61 287.46
2. Waru	0.18	91.62	35 971.61
3. Penajam	1.80	1 459.22	46 029.75
4. Sepaku	2.20	182.53	49 048.83
Jumlah 2018	6.20	1 877.34	192 337.65
Total 2017	6.14	1 856.20	127 965.78
2016	7.14	2 171.10	125 930.19
2015	10.42	2 741.92	114 345.25
2014	8.30	2 571.00	80 700.00

Bersambung / *Continued*

Lanjutan Tabel : 5.2.7
Continued Table

Kecamatan <i>Subdistrict</i>	Karet <i>Rubber</i>	Kakao <i>Cocoa</i>	Lada <i>Pepper</i>
<i>(1)</i>	<i>(2)</i>	<i>(3)</i>	<i>(4)</i>
1. Babulu	468.63	1.06	35.70
2. Waru	436.01	0.20	0.66
3. Penajam	681.44	3.68	10.36
4. Sepaku	1 238.61	1.49	2 114.09
Jumlah 2018	2 825	6.43	2 161
Total 2017	1 721	2.97	1 266
2016	1 806	3.36	1 306
2015	1 689	5.24	1 196
2014	751	7.70	1 030

Sumber : Dinas Pertanian Kabupaten Penajam Paser Utara
Source : Agriculture Service Of Penajam Paser Utara Regency

5.3. PETERNAKAN / LIVESTOCK

Tabel 5.3.1 **Banyaknya Ternak Menurut Jenisnya Dirinci Per Kecamatan, 2018**
Table Population of Livestock, 2018

Jenis Ternak <i>Kind of Livestock</i>	Banyaknya Per Kecamatan <i>Number Of Sub District</i>				Jumlah <i>Total</i>
	Babulu	Waru	Penajam	Sepaku	
(1)	(2)	(3)	(4)	(5)	(6)
1 Kerbau	59	32	236	267	594
2 Kuda					
3 Sapi Potong	2 904	1 706	7 685	4 767	17 062
4 Sapi Perah	-	-	-	17	17
5 Babi	-	-	502	363	865
6 Domba	-	-	-	-	-
7 Kambing	1 486	372	1 348	1 439	4 645
8 Kelinci					
9 Ayam Buras	121 946	60 973	142 271	81 297	406 487
10 Ayam Ras Pedaging	566 375	56 569	793 072	472 066	1 888 082
11 Ayam Ras Petelur	12 147	5 668	48 589	14 577	80 981
12 Merpati					
13 Burung Puyuh	-	-	1 481	-	1 481
14 Itik	8 347	2 851	5 089	4 072	20 359
15 Itik Manila	807	275	492	394	1 968

Sumber : Dinas Pertanian Kabupaten Penajam Paser Utara

Source : Agriculture Service Of Penajam Paser Utara Regency

Tabel 5.3.2 **Banyaknya Ternak Yang Dipotong (Ekor) 2018**
Table *Number of Livestock Slaughtered 2018*

Jenis Ternak <i>Kind of Livestock</i>	Banyaknya (Ekor) Per Kecamatan <i>Total of subdistrict</i>				Jumlah <i>Total</i>
	Babulu	Waru	Penajam	Sepaku	
(1)	(2)	(3)	(4)	(5)	(6)
1 Kerbau	2	4	8	7	21
2 Kuda	-	-	-	-	-
3 Sapi Potong	684	328	1 149	575	2 736
4 Sapi Perah	-	-	-	-	-
5 Babi	-	-	308	223	531
6 Domba	-	-	-	-	-
7 Kambing	331	159	557	278	1 325
8 Kelinci	-	-	-	-	-
9 Ayam Buras	119 914	57 559	201 456	100 727	479 656
10 Ayam Ras Pedaging	287 893	138 189	483 662	241 831	1 151 575
11 Ayam Ras Petelur	10 882	5 078	43 526	13 058	72 544
12 Merpati	-	-	-	-	-
13 Burung Puyuh	-	-	-	-	-
14 Itik	1 534	736	2 577	1 288	6 135
15 Itik Manila	158	54	97	76	385

Sumber : Dinas Pertanian Kabupaten Penajam Paser Utara
Source : Agriculture Service Of Penajam Paser Utara Regency

Tabel 5.3.3 **Banyaknya Ternak Yang Lahir dan Mati 2018**
Table *Number of Born and Death Livestock 2018*
(Ekor / Head)

Jenis Ternak <i>Kind of Livestock</i>	Lahir <i>Birth</i>	Mati <i>Death</i>	Sisa Hidup <i>Still Live</i>
(1)	(2)	(3)	(4)
1 Kerbau	61	16	594
2 Kuda	-	-	-
3 Sapi Potong	3 491	552	17 062
4 Sapi Perah	-	-	-
5 Babi	463	109	865
6 Domba	-	-	-
7 Kambing	1 499	278	4 645
8 Kelinci	-	-	-
9 Ayam Buras	880 936	388 242	406 487
10 Ayam Ras Pedaging	-	179 033	1 888 082
11 Ayam Ras Petelur	-	6 595	80 981
12 Merpati	-	-	-
13 Burung Puyuh	-	104	1 481
14 Itik	4 152	3 766	20 359
15 Itik Manila	733	251	1 968

Sumber : Dinas Pertanian Kabupaten Penajam Paser Utara

Source : Agriculture Service Of Penajam Paser Utara Regency

Tabel 5.3.4 **Produksi Telur Unggas (Kg) 2018**
Table *Production of Poultry Eggs 2018*

Jenis Unggas <i>Kind of Polity</i>	Banyaknya Produksi <i>Production (Kg)</i>				Jumlah <i>Total</i>
	Babulu	Waru	Penajam	Sepaku	
(1)	(2)	(3)	(4)	(5)	(6)
1. Ayam Ras <i>Improved Chicken/Pedi</i>	96 083	44 834	384 339	115 304	640 560
2. Ayam Buras <i>Local Chicken</i>	83 899	41 949	97 882	55 932	279 662
3. Itik <i>Duck</i>	45 226	15 447	27 573	22 063	110 309
4 Itik Manila	4 373	1 490	2 666	2 135	10 664

Sumber : Dinas Pertanian Kabupaten Penajam Paser Utara
Source : Agriculture Service Of Penajam Paser Utara Regency

5.4. PERIKANAN / FISHERY

Tabel 5.4.1 **Produksi Perikanan Menurut Jenis Komoditi 2014 - 2018**
Table 5.4.1 **di Kabupaten Penajam Paser Utara**
Quantity of Fish Production by Kind of Product 2014 - 2018
in Penajam Paser Utara Regency
(Ton/Tons)

Jenis Produksi <i>Kind of Product</i>	Tahun / <i>Years</i>				
	2014	2015	2016	2017	2018
(1)	(2)	(3)	(4)	(5)	(6)
I. Perikanan Laut <i>Marine Fisheries</i>	4 401.50	4 133.50	2 445.90	5 981.60	6 045.00
II. Perikanan Darat <i>Freswater Fishery</i>	2 604.30	2 908.44	2 408.61	20 563.70	16 829.00
A. Perairan Umum <i>Open Fisheries</i>	285.7	0.30	0.20	204.62	11.25
B. Perikanan Tambak <i>Bracfish Fishery</i>	1 760.07	2 706.24	2 323.35	3 683.57	16 409.00
C. Perikanan Kolam Air Tawar / <i>Fresh Water Pond Fishery</i>	558.53	201.90	85.06	214.32	40.94

Sumber : Dinas Perikanan Kabupaten Penajam Paser Utara

Source : Fisheries Service of Penajam Paser Utara Regency

Tabel 5.4.2. **Luas Budidaya Tambak dan Kolam Air Tawar Menurut Kecamatan 2018**
Table Area of Brackish Water Pond and Fresh Water Pond by Subdistrict 2018

Kecamatan Subdistrict	Tambak Brackish Water Pond (Ha)	Kolam air Tawar Fresh Water Pond (Ha)
<i>(1)</i>	<i>(2)</i>	<i>(3)</i>
1. Babulu	4 250.00	12 530.00
2. Waru	150.00	30.60
3. Penajam	721.00	200.70
4. Sepaku	209.00	70.40
Jumlah 2018	5 330.00	568.34
Total 2017	4 054.00	427.00
2016	4 261.00	402.00
2015	4 054.00	402.00
2014	4 261.00	402.00

Sumber : Dinas Perikanan Kabupaten Penajam Paser Utara

Source : Fisheries Service of Penajam Paser Utara Regency

Tabel 5.4.3. **Banyaknya Perahu / Kapal Penangkap Ikan Perairan Laut Menurut Kecamatan 2018**
Table 5.4.3. **Number of Marine Fishing Boat by Subdistrict 2018**

Kecamatan <i>Subdistrict</i>	Tidak Bermotor <i>Non Powered Boats</i>		Kapal Motor <i>Motor Boat</i>		
	Kecil <i>Small</i>	Sedang <i>Medium</i>	Tempel <i>Out Board</i>	0 - 5 PK	5 - 10 GT
(1)	(2)	(3)	(4)	(5)	(6)
1. Babulu	30	-	115	695	15
2. Waru	21	-	78	513	43
3. Penajam	69	-	325	181	123
4. Sepaku	14	-	26	22	3
Jumlah 2018	134	*)	544		184
Total 2017	134	*)	544		184
2016	134	*)	744		184
2015	150	-	563		184
2014	144	-	547		199

Sumber : Dinas Perikanan Kabupaten Penajam Paser Utara
Source : Fisheries Service of Penajam Paser Utara Regency

*) Data belum tersedia
tidak ada

Tabel 5.4.4 **Banyaknya Perahu / Kapal Penangkap Ikan Perairan Umum Tahun 2018**
Table *Number of Fishing Boats on Open Water 2018*

Jenis Kapal	Tahun / Years				
	2014	2015	2016	2017	2018
(1)	(2)	(3)	(4)	(5)	(6)
1. Jukung Boat	150	143	143	143	-
2. Tidak Bermotor <i>Non Powered</i>	-	-	-	71	134
2.1. Kecil / <i>Small</i>	-	-	-	71	71
2.2. Sedang / <i>Medium</i>	-	-	-	-	-
3 Motor Tempel <i>Out Board Motor Boat</i>	97	109	109	564	544

Sumber : Dinas Perikanan Kabupaten Penajam Paser Utara

Source : Fisheries Service of Penajam Paser Utara Regency

Tabel 5.4.5 **Banyaknya Nelayan Perairan Laut Dan Perairan Umum Tahun 2018**
Table *Number of Marine Fishermen and Open Water Fishermen 2018*

Uraian <i>Description</i>	Tahun / <i>Years</i>				
	2014	2015	2016	2017	2018
(1)	(2)	(3)	(4)	(5)	(6)
1. Perikanan Laut					
1.1. Utama <i>Main</i>	2 138	2 144	2 085	2 085	2 080
1.2. Sambilan <i>Part Time</i>	-	-	-	-	-
1.2.1. Utama <i>Main</i>	1 457	1 457	1 425	1 425	1 425
1.2.2. Tambahan <i>Extra</i>	548	542	512	115	115
2. Perairan Umum					
1.1. Utama <i>Main</i>	182	177	177	177	176
1.2. Tambahan <i>Extra</i>	376	366	361	361	361

Sumber : Dinas Perikanan Kabupaten Penajam Paser Utara

Source : Fisheries Service of Penajam Paser Utara Regency

Tabel 5.4.6 **Banyaknya Petani Tambak dan Kolam Tahun 2018**
Table *Number of Brackish Water Pond Farmer dan Fresh Water Pond Farmer 2018*

Uraian <i>Description</i>	Tahun / <i>Years</i>				
	2014	2015	2016	2017	2018
<i>(1)</i>	<i>(2)</i>	<i>(3)</i>	<i>(4)</i>	<i>(5)</i>	<i>(6)</i>
1. Jaring Insang Tetap Permanen					
Gill-Net	759	752	787	2 257	2 257
2. Julu					
Perangkap	888	974	812	812	812
3. Jaring Angkat					
Mobille Net	175	126	149	151	151
3. Lain-lain					
Others	341	307	257	257	257

Sumber : Dinas Perikanan Kabupaten Penajam Paser Utara

Source : Fisheries Service of Penajam Paser Utara Regency

Tabel 5.4.7. **Banyaknya Alat Penangkap Ikan Di Perairan Laut Tahun 2018**
Table *Number of Marine Fishing Apparel 2018*

Uraian Description	Tahun / Years				
	2014	2015	2016	2017	2018
(1)	(2)	(3)	(4)	(5)	(6)
1. Jala Rumpun Pukat Kantong	101	54	47	12 960 x)	12 960 x)
2. Jaring Insang Hanyut	1 312	1 450	1 470	45 948 x)	45 948 x)
3. Rengge Gondrong	-	-	-	-	280 x)
4. Penambe	-	-	-	-	-

Sumber : Dinas Perikanan Kabupaten Penajam Paser Utara

Source : Fisheries Service of Penajam Paser Utara Regency

x) Ada bantuan Alat Tangkap Ikan dari Pusat pengganti Trawl

Sambungan Tabel : 5.4.7.

Continued Table

Uraian <i>Description</i>	Tahun / Years				
	2014	2015	2016	2017	2018
(1)	(2)	(3)	(4)	(5)	(6)
1. Jaring Insang Tetap permanen <i>Gill - Net</i>	759	752	787	2 257 x)	2 257 x)
2. J u l u Perangkap	-	-	-	-	-
3. Jaring Angkat <i>Mobile Net</i>	888	974	812	812	812
4. Lain - lain <i>Others</i>	175	126	149	151	151
	341	307	257	257	257

Sumber : Dinas Perikanan Kabupaten Penajam Paser Utara

Source : Fisheries Service of Penajam Paser Utara Regency

x) ada bantuan alat tangkap ramah lingkungan dari Pusat/APBN

BAB

VI

Chapter

PERINDUSTRIAN ENERGI DAN KONSTRUKSI

Manufacturing, Mining, Energy, And Construction

Pelanggan & Produksi PLN 2018
42 618 pelanggan
Produksi 96 918 869 Kwh

Sumber : PLN Unit Petung

PENJELASAN TEKNIS

TECHNICAL NOTES

1. Pengumpulan data industri besar dan sedang dilakukan melalui Survei Industri Besar dan Sedang yang dilaksanakan setiap tahun secara lengkap (sensus) sejak tahun 1975. Survei Industri Besar dan Sedang mencakup semua perusahaan industri yang mempunyai tenaga kerja 20 orang atau lebih dengan menggunakan kuesioner II A.
 2. Klasifikasi industri yang digunakan dalam survei ini berdasar kepada Klasifikasi Baku Lapangan Usaha Indonesia (KBLI). KBLI adalah klasifikasi lapangan usaha yang berdasar kepada *International Standard Industrial Classification of All Economic Activities (ISIC) revisi 4* yang telah disesuaikan dengan kondisi Indonesia.
 3. **Industri manufaktur** adalah suatu kegiatan ekonomi yang melakukan kegiatan mengubah suatu barang dasar secara mekanis, kimia, atau dengan tangan sehingga menjadi barang jadi/setengah jadi, dan atau barang yang kurang nilainya menjadi barang yang lebih tinggi nilainya, dan sifatnya lebih dekat kepada pemakai akhir. Termasuk dalam
1. *Data collection of large and medium scale manufacturing is conducted through The Large and Medium Manufacturing Establishment Survey that has been done annually for all industries (census) since 1975. Large and Medium Manufacturing Establishment Survey covers all manufactures/industries with 20 workers or more by questionnaire II A.*
 2. *The industrial clasification adopted in this survey refers to the Klasifikasi Baku Lapangan Usaha Indonesia (KBLI). KBLI is classification of economic activities based on the International Standard Industrial Classification of All Economic Activities (ISIC rev 4) that has been modified according to the local condition in Indonesia.*
 3. **Manufacturing industry** is defined as an economic activity processing basic goods mechanically, chemicals or manually into final or intermediate goods. It is also defined as processing of lower value goods into higher value goods as final or intermediate products. The activities also include services for manufacturing and assembling.

PERINDUSTRIAN, PERTAMBANGAN, ENERGI, DAN KONSTRUKSI

Manufacturing, Mining, Energy, And Construction

kegiatan ini adalah jasa industri dan pekerjaan perakitan.

4. **Jasa industri** adalah kegiatan industri yang melayani keperluan pihak lain. Pada kegiatan ini bahan baku disediakan oleh pihak lain sedangkan pihak pengolah hanya melakukan pengolahannya dengan mendapat imbalan sebagai balas jasa (upah maklon).
5. **Perusahaan atau usaha industri** adalah suatu unit (kesatuan) usaha yang melakukan kegiatan ekonomi, bertujuan menghasilkan barang atau jasa, terletak pada suatu bangunan atau lokasi tertentu, dan mempunyai catatan administrasi tersendiri mengenai produksi dan struktur biaya serta ada seorang atau lebih yang bertanggung jawab atas usaha tersebut.
6. Industri manufaktur dikelompokkan ke dalam 4 golongan berdasarkan banyaknya pekerja, yaitu: industri besar (100 orang pekerja atau lebih), industri sedang/menengah (20–99 orang pekerja), industri kecil (5–19 orang pekerja), dan industri mikro (1–4 orang pekerja).
4. ***Services for manufacturing*** is defined as a manufacturing activity which serving other manufacturing establishments. In this case, raw materials are supplied by others while the workers are paid as a compensation for processing raw materials.
5. ***A manufacturing establishment*** is defined as a production unit engaged in economic activity, producing goods or services, located in a building or in a certain location, keeping a business record concerning the production and cost structure, and having a person or more that are responsible to those activities.
6. ***Manufacturing industries*** are categorized into four groups, based on the number of employees: large scale manufacturing (100 employees or more), medium scale manufacturing (20–99 employees), small scale manufacturing (5–19 employees), and micro industry (1–4 employees).

PERINDUSTRIAN, PERTAMBANGAN, ENERGI, DAN KONSTRUKSI

Manufacturing, Mining, Energy, And Construction

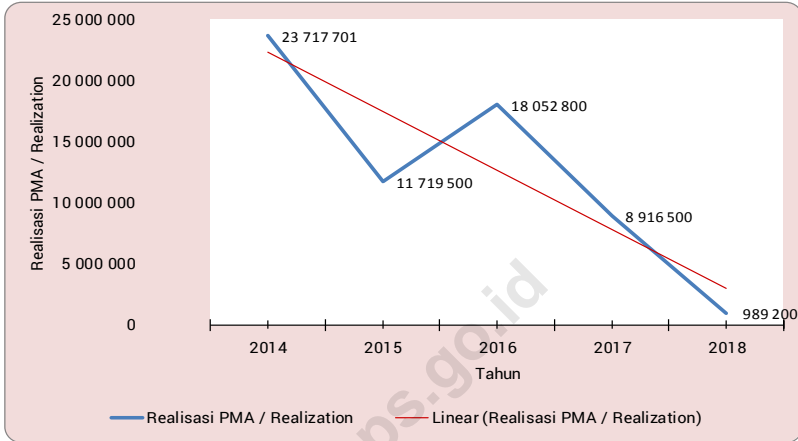
- | | |
|---|---|
| 7. Pelanggan adalah individu atau kelompok, baik rumah tangga, perusahaan atau institusi non profit yang membeli air bersih dari perusahaan air bersih. | 7. <i>Customers are individuals or groups, whether household, company or non-profit institutions that buy water supply from water supply establishment.</i> |
| 8. Air disalurkan adalah volume air bersih dari perusahaan air bersih | 8. <i>Distributed water is the volume of water supply from water supply establishment.</i> |

<https://ppukab.bps.go.id>

PERINDUSTRIAN, PERTAMBANGAN, ENERGI, DAN KONSTRUKSI
Manufacturing, Mining, Energy, And Construction

Gambar
Figure

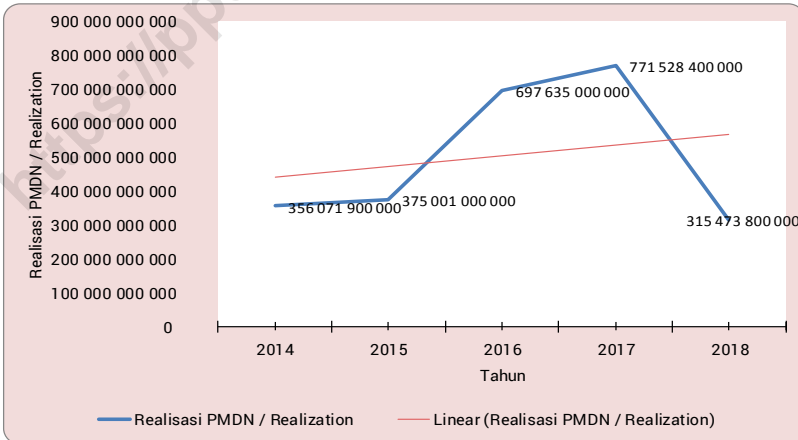
6.1 Penanam Modal Asing (PMA) Kabupaten Penajam Paser Utara 2014 - 2018
Foreign Investment Target and Realization (PMA) of Penajam Paser Utara
Regency Quarted 2014 - 2018



Sumber : DPMTSP Provinsi Kalimantan Timur

Gambar
Figure

6.2 Penanam Modal Dalam Negeri (PMDN) Kabupaten Penajam Paser Utara 2014 - 2018
Domestic Investment Target and Realization (PMDN) of Penajam Paser Utara
Regency Quarted 2014 - 2018



Sumber : DPMTSP Provinsi Kalimantan Timur

PERINDUSTRIAN, PERTAMBANGAN, ENERGI, DAN KONSTRUKSI
Manufacturing, Mining, Energy, And Construction

6.1. INDUSTRI PENGOLAHAN/ MANUFACTURING INDUSTRIES

Tabel 6.1.1. **Banyaknya Pengusaha Sektor Industri Menurut Sektor Usaha 2017**
Table 6.1.1. **Number of Small Entepeneur in Industry by Sector 2017**

Kecamatan <i>Subdistrict</i>	Industri Pertanian <i>Agro Industri</i>	Industri Non Pertanian <i>Non Agro Industri</i>	Industri Aneka Jasa
(1)	(2)	(3)	(4)
1. Babulu	56	50	64
2. Waru	76	64	72
3. Penajam	39	164	123
4. Sepaku	58	49	66
Jumlah 2017	229	327	325
Total 2016	229	327	325
2015	229	327	323
Total 2014	229	326	322
2013	229	326	322

Sumber : Dinas Koperasi, UKM, Perindustrian dan Perdagangan Kabupaten Penajam Paser Utara

Source : Trade Industrial and Cooperatives Service of Penajam Paser Utara Regency

PERINDUSTRIAN, PERTAMBANGAN, ENERGI, DAN KONSTRUKSI*Manufacturing, Mining, Energy, And Construction*

Tabel 6.1.2. **Banyaknya Investasi, Tenaga Kerja Dan Omzet Pengusaha Kecil Sektor Industri 2018**
Table *Number of Investment, Labour, and Asset of Small Entepeneur in Industry 2018*

Kecamatan Subdistrict	Investasi Invest	Tenaga Kerja Man Power (Orang)	Volume Usaha Pertahun Omzet (000 Rp)
<i>(1)</i>	<i>(2)</i>	<i>(3)</i>	<i>(4)</i>
1. Babulu	1 669 479	416	2 512 995
2. Waru	1 421 501	272	1 928 277
3. Penajam	2 956 583	452	3 843 648
4. Sepaku	1 139 384	268	1 735 557
Jumlah 2018	7 186 947	1 408	10 020 477
Total 2017	7 186 902	1 366	10 020 434
2016	7 157 602	1 321	9 984 588
2015	7 157 602	1 321	9 984 588
2014	7 157 602	1 312	9 933 588

Sumber : Dinas Koperasi, UKM, Perindustrian dan Perdagangan Kabupaten Penajam Paser Utara

Source : Trade Industrial and Cooperatives Service of Penajam Paser Utara Regency

PERINDUSTRIAN, PERTAMBANGAN, ENERGI, DAN KONSTRUKSI
Manufacturing, Mining, Energy, And Construction

Tabel 6.1.3. **Banyaknya Investasi, Tenaga Kerja Dan Omzet**
Table 6.1.3. **Pengusaha Menengah Sektor Industri 2017**
Number of Investment, Labour, and Asset of Mid Entepeneur in Industry 2017

Kecamatan <i>Subdistrict</i>	Investasi <i>Invest</i> (000 Rp)	Tenaga Kerja <i>Man Power</i> (Orang)	Volume Pertahun <i>Omzet</i> (000 Rp)
(1)	(2)	(3)	(4)
1. Babulu	1 669 459	398	2 512 977
2. W a r u	1 421 501	272	1 928 277
3. Penajam	2 956 558	428	3 843 623
4. Sepaku	1 139 384	268	1 735 557
Jumlah 2017	7 186 902	1 366	10 020 434
Total 2016	7 157 602	1 321	9 984 588
2015	7 157 602	1 321	9 984 588
Total 2014	7 157 602	1 312	9 933 588
2013	7 136 602	1 303	9 882 588

Sumber : Dinas Koperasi, UKM, Perindustrian dan Perdagangan Kabupaten Penajam Paser Utara

PERINDUSTRIAN, PERTAMBANGAN, ENERGI, DAN KONSTRUKSI*Manufacturing, Mining, Energy, And Construction*

**Tabel 6.1.4. Banyaknya Investasi, Tenaga Kerja Dan Omzet
Table 6.1.4. Pengusaha Besar Sektor Industri 2018
Number of Investment, Labour, and Asset of Big Entepeneur in Industry
2018**

Kecamatan <i>Subdistrict</i>	Investasi <i>Invest</i> (000 Rp)	Tenaga Kerja <i>Man Power</i> (Orang)	Volume Usaha <i>Pertahun</i> (000 Rp)
(1)	(2)	(3)	(4)
1. Babulu	2 150 335	167	3 198 859
2. Waru	2 194 500	136	3 125 260
3. Penajam	4 123 973	200	3 519 143
4. Sepaku	1 966 702	253	1 869 029
Jumlah 2017	10 435 510	756	11 712 291
Total 2016	10 435 510	756	11 712 291
2015	10 431 963	753	11 712 288
Total 2014	10 431 963	752	11 712 288
2013	10 431 963	752	11 712 288

Sumber : Dinas Koperasi, UKM, Perindustrian dan Perdagangan Kabupaten Penajam Paser Utara

Source : Trade Industrial and Cooperatives Service of Penajam Paser Utara Regency

PERINDUSTRIAN, PERTAMBANGAN, ENERGI, DAN KONSTRUKSI
Manufacturing, Mining, Energy, And Construction

Tabel 6.1.5. Banyaknya Perusahaan Menurut Kecamatan 2018
Table Number of Company by Subdistrict 2018

Kecamatan Subdistrict	Jenis Perusahaan Industrial Type			Jumlah Total
	Perkebunan Plantation	Kehutanan Forestry	Industri Industry	
(1)	(2)	(3)	(4)	(5)
1. Babulu	3	-	274	277
2. Waru	2	-	213	215
3. Penajam	5	5	434	444
4. Sepaku	2	1	204	207
Jumlah 2017	12	6	1 125	1 143
Total 2016	12	6	1 117	1 135
2015	10	6	1 117	1 133
Total 2014	10	6	1 117	1 133
2013	10	6	1 117	1 133

Sumber : Dinas Koperasi, UKM, Perindustrian dan Perdagangan Kabupaten Penajam Paser Utara
 Source : Trade Industrial and Cooperatives Service of Penajam Paser Regency

PERINDUSTRIAN, PERTAMBANGAN, ENERGI, DAN KONSTRUKSI

Manufacturing, Mining, Energy, And Construction

Tabel 6.1.6. **Penanam Modal Asing (PMA) Kabupaten Penajam Paser Utara 2015 - 2018**
Table 6.1.6. **Foreign Investment Target and Realization (PMA) of Penajam Paser Utara**
Regency Quarted 2015 - 2018

Tahun/Triwulan Years / Quarted	Rencana Plann (US\$)	Tenaga Kerja Labor	Realisasi Realization (US\$)	Tenaga kerja Labor
(1)	(2)	(3)	(4)	(5)
2015 Triwulan I	-	-	-	-
Triwulan II	-	-	-	6
Triwulan III	-	-	11 682 000	125
Triwulan IV	24 800 000	1 539	37 500	457
Jumlah / Total	24 800 000	1 539	11 719 500	588
2016 Triwulan I	-	-	24 800	125
Triwulan II	1 344 900	120	16 418 000	1 485
Triwulan III	148 300 000	36	734 800	2
Triwulan IV	-	-	875 200	190
Jumlah / Total	149 644 900	156	18 052 800	1 802
2017 Triwulan I	-	-	113 100	153
Triwulan II	127 912 200	100	5 055 100	27
Triwulan III	100 000 000	75	1 517 500	-
Triwulan IV	-	-	2 230 800	-
Jumlah / Total	227 912 200	175	8 916 500	180
2018 Triwulan I	1 000 000	-	35 400	1 377
Triwulan II	-	-	430 100	-
Triwulan III	-	-	-	6
Triwulan IV	-	-	523 700	16
Jumlah / Total	1 000 000	-	989 200	1 399

Sumber : DPMP TSP Provinsi Kalimantan Timur

PERINDUSTRIAN, PERTAMBANGAN, ENERGI, DAN KONSTRUKSI
Manufacturing, Mining, Energy, And Construction

Tabel 6.1.7. **Penanam Modal Dalam Negeri (PMDN) Kabupaten Penajam Paser Utara 2015 - 2018**
Domestic Investment Target and Realization (PMDN) of Penajam Paser Utara
Regency Quarted 2015 - 2018

Tahun/Triwulan <i>Years / Quarted</i>	Rencana <i>Plann</i> (US\$)	Tenaga Kerja <i>Labor</i>	Realisasi <i>Realization</i> (US\$)	Tenaga kerja <i>Labor</i>
<i>(1)</i>	<i>(2)</i>	<i>(3)</i>	<i>(4)</i>	<i>(5)</i>
2015 Triwulan I	439 100 000 000	63	-	-
Triwulan II	14 100 000 000	13	-	1 870
Triwulan III	-	-	375 000 000 000	50
Triwulan IV	8999 134 400 000	4 520	1 000 000	56
Total	9452 334 400 000	4 596	375 001 000 000	1 976
2016 Triwulan I	1080 000 000 000	40	359 333 000 000	163
Triwulan II	1 000 000 000	35	209 251 900 000	840
Triwulan III	333 697 500 000	20	37 722 900 000	82
Triwulan IV	-	-	91 327 200 000	3
Total	1414 697 500 000	95	697 635 000 000	1 088
2017 Triwulan I	-	-	249 589 200 000	-
Triwulan II	53 788 500 000	271	350 214 700 000	157
Triwulan III	34 503 300 000	274	88 251 900 000	15
Triwulan IV	848 322 100 000	498	83 472 600 000	37
Total	936 613 900 000	1 043	771 528 400 000	209
2018 Triwulan I	313 418 290 000	-	140 802 900 000	69
Triwulan II	979 855 124 056	1 120	45 566 000 000	-
Triwulan III	-	-	77 965 800 000	12
Triwulan IV	-	-	51 139 100 000	2
Total	1293 273 414 056	1 120	315 473 800 000	83

Sumber : DPMPSTP Provinsi Kalimantan Timur

PERINDUSTRIAN, PERTAMBANGAN, ENERGI, DAN KONSTRUKSI*Manufacturing, Mining, Energy, And Construction***6.2. LISTRIK DAN AIR BERSIH / ELECTRICITY AND FRESH WATER**

Tabel 6.2.1. **Produksi, Penjualan Dan Pemakaian Listrik Pada PLN Ranting Dan Sub Ranting 2014-2018**
Table *Production, Sold and Consumption of Electricity of State Electricity Company of Petung Sub Branch of State Electricity Company of Petung Sub Branch and Units 2014-2018*

Uraian <i>Description</i>	2014	2015	2016	2017	2018
<i>(1)</i>	<i>(4)</i>	<i>(5)</i>	<i>(6)</i>	<i>(6)</i>	<i>(6)</i>
1 Produksi <i>Production (Kwh)</i>	89 637 205	82 057 016	88 149 973	91 813 084	96 918 869
2 Diterima dari PLN Satuan Lain <i>Accepted From Other Units (Kwh)</i>	-	80 784 862	88 101 835	91 777 659	-
3 Dikirim ke PLN Satuan Lain <i>Distributed to Other Units (Kwh)</i>	7 722 048	239 412	1 381 320	828 995	54 199
4 Penjualan (Kwh) <i>Sold</i>	68 866 024	72 470 538	75 827 612	81 127 972	85 592 005
5 Dipakai Sendiri <i>Self Used (Kwh)</i>	-	482 466	807 612	112 416	373 872
6 Susut Dalam Distribusi <i>Lossed On Distribution (Kwh)</i>	7 133 240	8 864 600	10 133 793	9 743 701	11 272 666
7 Banyaknya Pelanggan <i>Number Of Costumers</i>	30 965	33 628	36 109	39 142	42 618
8 Kapasitas Tersambung	32 107 050	35 929 500	39 822 500	44 534 400	50 603 850

Sumber : Kantor PLN Ranting Petung

Source : *State Electricity Company of Petung*

PERINDUSTRIAN, PERTAMBANGAN, ENERGI, DAN KONSTRUKSI
Manufacturing, Mining, Energy, And Construction

Tabel 6.2.2. Banyaknya Pelanggan Listrik Dan Kapasitas Tersambung,
Table Kapasitas Terpasang Dan Daya Mampu 2014 - 2018
*Number of Customer Electricity, Installed Capacity, Installed Capacity
 And Power Capacity 2014 - 2018*

Uraian Description	2014	2015	2016	2017	2018
(1)	(3)	(4)	(5)	(6)	(6)
1. Banyaknya Pelanggan <i>Number of Customers</i>	30 965	33 628	36 109	39 142	42 618
2. Kapasitas Tersambung <i>Installed Capacity (Va)</i>	32 107 050	35 929 500	39 822 500	44 534 400	50 603 850
3. Kapasitas Terpasang <i>Installed Capacity (Kw)</i>	21 512	*)	23 712	24 553	40 485
4. Daya Mampu <i>Power Capacity (Kw)</i>	15 050	*)	19 550	35 425	90 000

Sumber : Kantor PLN Ranting Petung

Source : State Electricity Company of Petung

PERINDUSTRIAN, PERTAMBANGAN, ENERGI, DAN KONSTRUKSI*Manufacturing, Mining, Energy, And Construction*

Tabel 6.2.3. **Banyaknya Pelanggan PDAM Menurut Kategori 2018**
Table *Number of Water Supply Establishment by Category 2018*

Kategori Pelanggan Customer Category	Jumlah Pelanggan Number Of Customer
(1)	(2)
1. Rumah Tempat Tinggal <i>Household</i>	7 667
2. Hotel / Objek Wisata/ Intansi Pemerintah <i>Hotel /Tourism Facility/ Government Facility</i>	-
3. Badan Sosial, Rumah Sakit / Tempat Peribadatan <i>Social Institution / Hospital / Religious Facility</i>	64
4. Sarana Umum <i>Religious Facility</i>	1
5. Toko, Industri, Perusahaan <i>Shop, Industry and Company</i>	74
6. Lainnya / <i>Others</i>	
Jumlah 2018	7 806
Total 2017	6 455
2016	5 339
2015	4 972
2014	4 513

Sumber: PDAM Kabupaten Penajam Paser Utara

Source : *Regional Company of Water Supply, Penajam Paser Utara Regency*

PERINDUSTRIAN, PERTAMBANGAN, ENERGI, DAN KONSTRUKSI
Manufacturing, Mining, Energy, And Construction

Tabel 6.2.4. Produksi, Kapasitas Dan Jumlah Pelanggan PDAM Penajam 2018
Table Productivity, Capacity, and Number of Customers of Water Supply Establishments 2018

Bulan Month	Produksi (M3) Production	Kapasitas (Liter per Detik) Capacity	Jumlah Pelanggan Total
(1)	(2)	(3)	(4)
1. Januari	206 236.00	101.87	6 658
2. Pebruari	189 182.00	115.76	6 715
3. Maret	207 596.00	103.73	6 770
4. April	200 474.00	103.83	6 788
5. Mei	215 006.00	105.23	6 812
6. Juni	202 087.00	105.84	6 852
7. Juli	211 919.00	107.58	6 906
8. Agustus	219 533.00	106.82	7 039
9. September	199 075.00	105.69	7 710
10. Oktober	211 988.00	100.43	7 732
11. Nopember	218 203.00	104.84	7 758
12. Desember	227 459.00	106.14	7 806
Jumlah 2018	2 508 758.00	106.54	7 806
Total 2017	2 210 883.86	101.00	6 455
2016	1 817 598.10	95.21	5 339
2015	2 054 956.36	96.30	4 972
2014	2 092 594.92	91.00	4 070

Sumber: PDAM Kabupaten Penajam Paser Utara

Source : Regional Company of Water Supply, Penajam Paser Utara Regency

BAB

VII

Chapter

PERDAGANGAN TRADE

*Tahun 2018, Jumlah Pasar di Kab
Penajam Paser Utara sebanyak
26 Pasar dengan perkiraan Pedagang
sebanyak 4608 Pedagang*



Sumber : DISPERINDAGKOP Kab. Penajam Paser Utara

PENJELASAN TEKNIS

TECHNICAL NOTES

1. Sistem pencatatan Statistik Ekspor dan Impor adalah "General Trade" dengan wilayah pencatatan meliputi seluruh wilayah kepabeanan Indonesia.
 2. Pengesahan dokumen kepabeanan ekspor dan impor dilakukan oleh Bea dan Cukai berdasarkan Persetujuan Muat/Bongkar Barang.
 3. Data ekspor berasal dari dokumen kepabeanan BC 3.0 atau yang disebut dokumen Pemberitahuan Ekspor Barang (PEB) yang diisi oleh eksportir.
 4. Data impor berasal dari dokumen kepabeanan BC 2.0 atau yang disebut dokumen Pemberitahuan Impor Barang (PIB), Pemberitahuan Impor Barang Khusus (PIBK), Pemberitahuan Pabean Free Trade Zone (PPFTZ) dan dokumen kepabeanan BC 2.3 yang mencatat impor barang dari Luar Negeri ke Kawasan Berikat.
 5. Barang-barang yang dikirim ke luar negeri untuk diolah dicatat sebagai ekspor, sedangkan hasil olahan yang dikembalikan ke Indonesia dicatat sebagai impor.
1. *The recording of export and import statistics is based on General Trade System covering all Indonesian customs areas.*
 2. *The legalization of customs export and import documents is conducted by the Customs and Excise Office.*
 3. *The export data are compiled based on customs export documents BC 3.0 or known as Export Declarations (PEB), filled by exporters.*
 4. *The import data are compiled based on customs import documents BC 2.0 or known as Import Declarations Form (PIB), Import Declarations Form for Special Commodity (PIBK), Customs Declaration Form for Free Trade Zone (PPFTZ), and customs import documents BC 2.3 which records import goods from foreign country to Bounded Zones Area.*
 5. *Goods send abroad for processing purposes are recorded as export while its product sent to Indonesia are recorded as import.*

PERDAGANGAN

Trade

6. Barang-barang luar negeri yang diolah di dalam negeri dicatat sebagai barang impor meskipun barang olahan tersebut akan kembali ke luar negeri.
 7. Barang-barang yang tidak dicakup dalam pencatatan:
 - a. Pakaian dan barang-barang perhiasan penumpang.
 - b. Barang-barang bawaan penumpang dari/ke luar negeri untuk dipakai sendiri, kecuali lemari es, pesawat televisi, dan sebagainya.
 - c. Barang-barang untuk keperluan perwakilan kedutaan suatu negara.
 - d. Barang-barang ekspedisi dan ekshibisi atau pameran.
 - e. Barang-barang untuk militer yang diimpor langsung oleh angkatan bersenjata
 - f. Pembungkus/peti kemas untuk diisi kembali.
 - g. Uang dan surat-surat berharga.
 - h. Barang-barang contoh
 8. Sistem pengolahan dokumen impor/ekspor Indonesia adalah sistem "Carry Over" yaitu dokumen ditunggu selama satu bulan, setelah bulan berjalan, sedangkan dokumen-dokumen yang terlambat
6. *Foreign goods processed in Indonesia are still recorded as imports although the products will be sent to abroad.*
 7. *The following goods are not included in the statistics:*
 - a. *Clothings and passengers' jewelry.*
 - b. *Luggage of passengers for own use, except refrigerators, television sets, etc.*
 - c. *Goods imported/exported for the use of foreign representative countries/embassies.*
 - d. *Goods for expeditions, and shows or exhibitions.*
 - e. *Military goods directly imported by the Armed Forces.*
 - f. *Packings/containers to be refilled.*
 - g. *Bank notes and securities*
 - h. *Sample goods*
 8. *The carry-over system is used in processing Indonesian export and import documents. Documents are processed one month after the current month, while those received later will be processed for the*

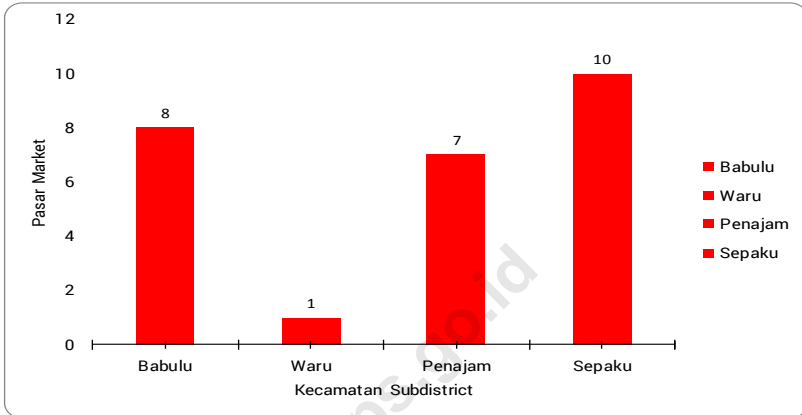
akan diolah pada bulan berikutnya. Dengan demikian dokumen bulan-bulan sebelumnya yang terlambat diterima dan masuk pada bulan berjalan, diperlakukan sebagai dokumen bulan pengolahan.

succeeding month. This means previous documents received in the current month will be treated as processed documents.

9. **Pelabuhan Muat** adalah pelabuhan darimana barang diangkut ke luar negeri atau diekspor
10. **Negara tujuan** adalah negara tujuan akhir yang diketahui untuk barang ekspor yang dikirim ke luar negeri
11. **Jenis komoditi** adalah barang ekspor yang dicatat sesuai kode Harmonized System (HS)

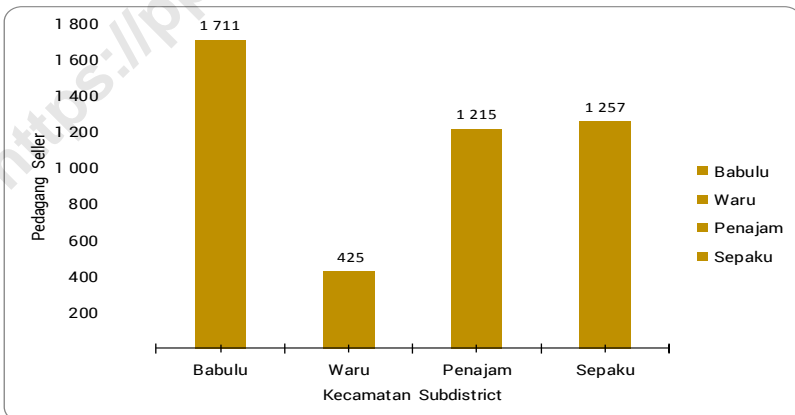
9. **Port of loading** is port where the goods are transported out of the country or exported.
10. **Country of destination** is country that is known to export goods sent abroad.
11. **Type commodity** is exported goods recorded based on Harmonized System (HS) code.

Gambar 7.1 Banyaknya Pasar Menurut Kecamatan 2018
Figure Number of Market by Subdistrict 2018



Sumber : Dinas Koperasi, UKM, Perindustrian dan Perdagangan Kabupaten Penajam Paser Utara
Source : Trade Industrial and Cooperatives Service of Penajam Paser Utara Regency

Gambar 7.2 Banyaknya Pasar Pedagang Menurut Kecamatan 2018
Figure Number of Seller by Subdistrict 2018



Sumber : Dinas Koperasi, UKM, Perindustrian dan Perdagangan Kabupaten Penajam Paser Utara
Source : Trade Industrial and Cooperatives Service of Penajam Paser Utara Regency

Tabel 7.1 **Banyaknya Pasar Dan Pedagang Menurut Kecamatan 2018**
Table *Number of Market and Seller by Subdistrict 2018*

Kecamatan <i>Subdistrict</i>	Pasar <i>Market</i>	Pedagang <i>Seller</i>
(1)	(2)	(3)
1. Babulu	8	1 711
2. Waru	1	425
3. Penajam	7	1 215
4. Sepaku	10	1 257
Jumlah 2018	26	4 608
Total 2017	10	4 445
2016	24	4 275
2015	27	1 665
2014	27	1 608

Sumber : Dinas Koperasi, UKM, Perindustrian dan Perdagangan Kabupaten Penajam Paser Utara

Source : Trade Industrial and Cooperatives Service of Penajam Paser Utara Regency

PERDAGANGAN

Trade

Tabel 7.2 Nama Pasar dan Hari Aktif Menurut Kecamatan 2018
Table 7.2 *Number of Market and Seller by Subdistrict 2018*

Kecamatan Subdistrict	Nama Pasar	Hari Aktif
(1)	(2)	(3)
1. Babulu	1 Pasar Tiga Sekawan	Senin dan Jum'at
	2 Pasar Minggu	Minggu
	3 Pasar Sumber Mulia	Minggu
	4 Pasar Minggu Labangka	Minggu
	5 Pasar Desa Rawa Mulia	Kamis
	6 Pasar Sebakung Jaya	Sabtu
	7 Pasar Desa Sri Raharja	Rabu
	8 Pasar Sumber Sari	Selasa
2. Waru	1 Pasar Waru	Kamis dan Minggu
3. Penajam	1 Pasar Penajam	Setiap Hari
	2 Pasar Petung	Rabu dan Sabtu
	3 Pasar Nipah - Nipah	Selasa dan Jum'at
	4 Pasar Sotek	Malam Minggu
	5 Pasar Bukit Subur	Malam Rabu
	6 Pasar Riko	Senin
	7 Pasar Sepan	Selasa
4. Sepaku	1 Pasar Sukaraja Sepaku	Rabu dan Sabtu
	2 Pasar Malam Senin, Bumi Harapan	Malam Senin
	3 Pasar Desa Sukomulyo	Selasa Sore
	4 Pasar Itci	Kamis
	5 Pasar Senin, Desa Argo Mulyo	Senin
	6 Pasar Tumpah, Desa Tengin Baru	Malam Selasa
	7 Pasar Kamis, Desa Semoi II	Kamis
	8 Pasar Binuang	
	9 Pasar Rabu Sore, Desa Telemow	Rabu Sore
	10 Pasar Desa Pemaluan	Minggu
Jumlah 2018	26	
Total 2017	26	
2016	27	
2015	27	
2014	27	

Sumber : Dinas Koperasi, UKM, Perindustrian dan Perdagangan Kabupaten Penajam Paser Utara

Source : Trade Industrial and Cooperatives Service of Penajam Paser Utara Regency

Tabel 7.3. Rata - Rata Harga Bahan Pokok di Kabupaten Penajam Paser Utara 2018
Table Average Price of Basic Need of Penajam Paser Utara Regency 2018

Jenis Komoditas <i>Commodity Type</i>	Satuan <i>Unit</i>	Rata - Rata / Bulan <i>Average / Month</i>					
		Januari	Februari	Maret	April	Mei	Juni
		<i>January</i>	<i>February</i>	<i>March</i>	<i>April</i>	<i>May</i>	<i>June</i>
(1)	(2)	(3)	(4)	(5)	(6)	(7)	(8)
1 Beras	Kg	10 000.00	10 500.00	10 500.00	10 500.00	10 500.00	10 500.00
2 Sapi	Kg	92 000.00	88 000.00	90 000.00	103 000.00	100 000.00	100 000.00
3 Ayam Ras	Kg	60 000.00	60 000.00	60 000.00	60 000.00	60 000.00	60 000.00
4 Ayam Buras	Kg	34 000.00	32 000.00	31 000.00	32 500.00	39 000.00	38 500.00
5 Susu	Kaleng	10 250.00	10 250.00	10 437.50	7 812.50	7 687.50	7 687.50
6 Telur Ayam Ras	Kg	28 500.00	30 000.00	29 000.00	30 500.00	30 500.00	30 500.00
7 Minyak Goreng	Liter	14 500.00	14 500.00	14 500.00	14 250.00	14 250.00	14 250.00
8 Mentega	Bungkus	6 750.00	6 750.00	6 750.00	6 500.00	6 500.00	6 750.00
9 Gula Pasir	Kg	15 333.33	15 333.33	15 666.67	10 333.33	10 333.33	10 333.33
10 Jagung	Kg	4 500.00	4 500.00	4 000.00	4 500.00	4 500.00	4 500.00
11 Minyak Tanah	Liter	13 666.67	13 666.67	13 666.67	13 666.67	13 666.67	13 666.67

Bersambung

PERDAGANGAN

Trade

Lanjutan Tabel 7.3

Continued Table

Jenis Komoditas Commodity Type	Satuan Unit	Rata - Rata / Bulan Average / Month						Rata - Rata Per Tahun Average / Month
		Juli July	Agustus August	September September	Oktober October	November November	Desember December	
(1)	(2)	(3)	(4)	(5)	(6)	(7)	(8)	(9)
1 Beras	Kg	10 333.33	10 333.33	10 333.33	10 333.33	10 333.33	10 333.33	10 375.00
2 Sapi	Kg	102 000.00	101 000.00	103 000.00	103 000.00	103 000.00	104 400.00	99 116.67
3 Ayam Ras	Kg	55 000.00	55 000.00	55 000.00	50 000.00	69 997.59	58 000.00	58 583.13
4 Ayam Buras	Kg	39 000.00	35 500.00	44 000.00	41 500.00	33 999.49	38 500.00	36 624.96
5 Susu	Kaleng	7 437.50	7 437.50	7 437.50	7 437.50	9 916.67	9 916.67	8 642.36
6 Telur Ayam Ras	Kg	29 500.00	29 500.00	27 800.00	27 800.00	27 799.85	31 500.00	29 408.32
7 Minyak Goreng	Liter	14 250.00	14 250.00	14 250.00	14 250.00	14 250.19	14 750.00	14 354.18
8 Mentega	Bungkus	6 750.00	6 750.00	6 875.00	6 875.00	6 874.92	7 250.00	6 781.24
9 Gula Pasir	Kg	11 125.00	11 125.00	11 125.00	9 875.00	14 833.33	14 833.33	12 520.83
10 Jagung	Kg	4 000.00	4 000.00	3 000.00	4 000.00	4 003.75	4 500.00	4 166.98
11 Minyak Tanah	Liter	13 666.67	13 666.67	13 666.67	13 666.67	13 666.67	13 666.67	13 666.67

Sumber : Badan Pusat Statistik Kabupaten Penajam Paser Utara

Source : BPS, Statistic of Penajam Paser Utara Regency

BAB

VIII

Chapter

TRANSPORTASI & KOMUNIKASI

Transportation and Telecommunication

Data 2018

Terminal antar Kota 1

Pelabuhan Ferry 1 unit

Pelabuhan Tradisionil

Speed Boat 1 unit

Kelotok 1 unit

TERMINAL



PENJELASAN TEKNIS

TECHNICAL NOTES

1. **Kendaraan bermotor** adalah setiap kendaraan yang digerakkan oleh peralatan teknik yang ada pada kendaraan tersebut, biasanya digunakan untuk angkutan orang atau barang di atas jalan raya selain kendaraan yang berjalan di atas rel. Kendaraan bermotor yang dicatat adalah semua jenis kendaraan kecuali kendaraan bermotor TNI/Polri dan Korps Diplomatik.
 2. **Mobil penumpang** adalah setiap kendaraan bermotor yang dilengkapi dengan tempat duduk untuk sebanyak-banyaknya delapan orang, tidak termasuk tempat duduk untuk pengemudi, baik dilengkapi atau tidak dilengkapi bagasi.
 3. **Mobil bis** adalah setiap kendaraan bermotor yang dilengkapi dengan tempat duduk untuk lebih dari delapan orang, tidak termasuk tempat duduk untuk pengemudi, baik dilengkapi atau tidak dilengkapi bagasi.
 4. **Mobil truk** adalah setiap kendaraan bermotor yang digunakan untuk angkutan barang, selain mobil
1. **Motor vehicles** are any kind of vehicles motorized by machine set up in those vehicles, they are usually used for transporting peoples or goods on roads except vehicles moving along a railway line. The data cover all kinds of motor vehicles except those belong to Indonesia Army Force Indonesian State Police and Diplomatic Corps.
 2. **Passenger cars** are any motor vehicles with no more than eight seats, excluding seat for driver, it can be with or without hoot.
 3. **Buses** are large passenger cars having seats for more than eight passengers, excluding seat for driver, it can be with or without hoot.
 4. **Trucks** are any motor vehicles used to transport goods excluding passenger cars, buses, and

TRANSPORTASI, KOMUNIKASI

Transportation, Comunication

- penumpang, mobil bis dan kendaraan bermotor roda dua. *motorcycles.*
5. **Kereta api** adalah kendaraan dengan tenaga gerak (listrik, diesel atau tenaga uap) yang berjalan sendiri maupun dirangkaikan dengan kendaraan lain, yang akan atau sedang bergerak di atas rel, terdiri dari kereta penumpang dan kereta barang. 5. **Train** is a coach or a number of coaches joined together, moving along a railway line. It can be passenger train or freight train.
 6. **Kilometer penumpang** adalah jumlah kilometer dari semua penumpang yang berangkat. Besaran ini merupakan penjumlahan jarak asal tujuan masing-masing penumpang. 6. **Passenger kilometer** is total kilometers of all departing passenger. This measurement is the sum of distance between the place of origin and the place of destination taken by all passengers.
 7. **Rata-rata jarak perjalanan per penumpang** adalah rata-rata yang ditempuh oleh setiap penumpang, atau jumlah kilometer penumpang dibagi dengan jumlah penumpang berangkat. 7. **Mean distance of journey per passenger** is mean distance taken by each passenger or total of passenger-kilometer divided by the number of departing passengers.
 8. **Kilometer ton** adalah jumlah kilometer semua ton yang diangkut. Besaran ini merupakan hasil penjumlahan jarak asal tujuan masing-masing barang dalam ton. 8. **Ton-kilometer** is total kilometer of all cargoes carried. This is the sum of distance from area of origin to area of destination for each ton of cargoes.
 9. **Rata-rata jarak angkut barang** adalah rata-rata jarak yang ditempuh oleh setiap ton barang 9. **Mean distance of cargoes loaded** is mean distance of each ton of cargoes loaded or total ton-

atau jumlah kilometer ton dibagi dengan ton dimuat.

kilometer divided by total ton of cargoes loaded.

10. **Kunjungan kapal** adalah kapal yang datang di pelabuhan baik untuk berlabuh di perairan maupun bersandar di dermaga.
10. **Ship call** is a ship arriving at a port either for mooring or berthing.
11. **Gross Ton (GT)** adalah volume ruangan kapal dalam m³, kecuali terowongan, lubang poros baling-baling, tempat jangkar, dan alas ganda.
11. **Gross Ton (GT)** is total volume of all room in a ship (m³), excluding the volume of tunnel, the axle of propellers, the anchor, and the chain locker.
12. **Sertifikat Operator Pesawat Udara** adalah tanda bukti terpenuhinya standar dan prosedur dalam pengoperasian pesawat udara oleh perusahaan angkutan udara niaga.
12. **Aircraft Operator Certificate (AOC)** is clearance of compliance to the standards and procedures in aircraft operations by the commercial air transport companies.
13. **Sertifikat Pengoperasian Pesawat Udara** adalah tanda bukti terpenuhinya standar dan prosedur dalam pengoperasian pesawat udara untuk kegiatan angkutan udara bukan niaga.
13. **Operating Certificate (OC)** is clearance of compliance to the standards and procedures in aircraft operations for non commercial air transport activities.
14. **Kantor Pos** adalah tempat pemberi pelayanan komunikasi tertulis dan atau surat elektronik, layanan paket, layanan logistik, layanan transaksi keuangan, dan layanan keagenan pos untuk kepentingan umum. Rumah pos berfungsi sama
14. **Post Office** is a service provider facility of written communication and or electronic mail, parcel service, logistics services, financial transaction services, and postal services to the public. Postal house has the same function as the post

TRANSPORTASI, KOMUNIKASI

Transportation, Communication

seperti kantor pos dan kantor pos pembantu, bedanya rumah pos biasanya terletak di daerah terpencil.

office and subsidiary of post office, the difference is that postal house is usually located in remote areas.

15. **Telekomunikasi** adalah setiap pemancaran, pengiriman dan atau penerimaan dari setiap informasi dalam bentuk tanda-tanda, isyarat, tulisan, gambar, suara dan bunyi melalui sistem kawat, optik, radio atau sistem elektromagnetik lainnya.

15. **Telecommunication** includes every transmitting, delivering and or receiving from every information of marking, signal, article, picture, sound and voice through strand of wire system, optic, radio or other electromagnetic system.

16. **Jaringan telekomunikasi** adalah rangkaian perangkat telekomunikasi dan kelengkapannya yang digunakan dalam bertelekomunikasi.

16. **Telecommunication network** is peripheral network of telecommunication and its equipment used in the means of telecommunication.

17. Telepon tetap kabel dalam Susenas disebut **telepon rumah** adalah jaringan telekomunikasi menggunakan perangkat telepon tetap dengan kabel yang secara umum diatur oleh standar-standar teknis dengan menggunakan suatu nomor telepon, dikenal pula sebagai Public Switched Telephone Network (PSTN). Pada umumnya dimanfaatkan untuk telepon rumah dan jaringan internet, memiliki kemampuan menghantarkan sinyal dengan kuat dan jelas dengan biaya

17. *Fixed line telephone based on Susenas called **home phone** is a telecommunication network using fixed line telephone device which is generally regulated by technical standards, using a phone number, also known as the Public Switched Telephone Network (PSTN). It is generally used for home phone and Internet networks, has the ability to deliver a strong and clear signal with a relatively low cost.*

yang relatif lebih murah.

18. **Telepon bergerak seluler** adalah perangkat telekomunikasi elektronik yang mempunyai kemampuan dasar yang sama dengan telepon tetap kabel, namun dapat dibawa ke mana-mana (portable, mobile) dan tidak perlu disambungkan dengan jaringan telekomunikasi kabel. Selain berfungsi sebagai telepon, telepon seluler modern biasanya mendukung layanan tambahan seperti Short Messages Services (SMS), Multimedia Messages Service (MMS), e-mail dan akses Internet, aplikasi bisnis dan permainan, serta fotografi. Saat ini, Indonesia mempunyai dua sistem jaringan telepon bergerak seluler yaitu Global System for Mobile Telecommunications (GSM) dan CDMA.
18. ***Cellular mobile phone** is an electronic telecommunication device which has the same basic capabilities with fixed cables, but can be taken anywhere (portable, mobile) and does not need to be connected to the wired telecommunications networks. In addition to functioning as a telephone, modern mobile phone typically supports additional services such as Short Messages Services (SMS), Multimedia Messages Service (MMS), e-mail and access to the Internet, business applications and games, as well as photography. Currently, Indonesia has two cellular mobile telephone network system that are GSM (Global System for Mobile Telecommunications) and Code Division Multiple Access (CDMA).*
19. **Internet** adalah sebuah jaringan komputer publik di seluruh dunia. Internet menyediakan akses ke sejumlah layanan komunikasi termasuk World Wide Web dan membawa email, berita, hiburan dan file data.
19. ***The internet** is a worldwide public computer network. It provides access to a number of communication services including the World Wide Web and carries e-mail, news, entertainment and data files.*
20. **Penyiaran Radio** mencakup penyiaran sinyal suara melalui studio penyiaran radio dan fasilitas
20. *Radio broadcasting includes voice signals broadcasting through radio broadcasting studios and facilities*

TRANSPORTASI, KOMUNIKASI

Transportation, Communication

untuk transmisi program yang berhubungan dengan masyarakat, termasuk mengumpulkan dan menyalurkan program melalui kabel atau satelit, internet (stasiun radio internet), termasuk penyiaran data yang terintegrasi dengan penyiaran radio.

21. Penyiaran dan pemrograman televisi mencakup pembuatan program saluran televisi lengkap dari komponen program yang dibeli (seperti film, dokumenter, dan lain-lain), komponen program yang dihasilkan sendiri (seperti berita lokal, laporan langsung) atau kombinasi keduanya, pemrograman dari saluran video atas dasar permintaan, dan penyiaran data yang diintegrasikan dengan siaran televisi. Program televisi lengkap dapat disiarkan sendiri atau melalui distribusi pihak ke tiga, seperti perusahaan kabel atau provider televisi satelit. Pemrograman dapat bersifat umum atau khusus (misalnya format terbatas seperti program berita, olah raga, pendidikan atau program yang ditujukan untuk anak muda), dapat dibuat dengan bebas tersedia untuk pemakai atau dapat hanya tersedia atas dasar langganan.

for the programs transmission related to community, including collecting and distributing programs via cable or satellite, internet (internet radio station), including integrated data broadcasting with radio broadcasting.

21. *Broadcasting and television programming includes the manufacture of a complete television channel program from purchased program components (such as films, documentaries, etc.), own produced program components (such as local news, live reports) or a combination of both, the programming of the video channel on the basis of demand, and data broadcasting integrated with television broadcasting. Complete television program can broadcast their own or through a third party distribution, such as cable companies or satellite television providers. Programming can be general or specific (e.g. limited formats such as news programs, sports, education or programs aimed at young people), can be made freely available to users or can only available on a subscription basis.*

22. Penerbitan surat kabar, jurnal, dan buletin/Majalah mencakup usaha penerbitan surat kabar dan surat kabar iklan, jurnal, buletin, majalah umum dan teknis, komik termasuk penerbitan jadwal radio dan televisi, dan sebagainya.
22. *Newspapers, journals, and bulletin/magazine publishing include newspapers and newspaper advertisements, journals, bulletin, general and technical magazines, comic, including radio and television schedule publishing, and so on.*
23. Koran atau surat kabar adalah suatu penerbitan yang ringan dan mudah dibuang, biasanya dicetak pada kertas berbiaya rendah yang disebut kertas koran, yang berisi berita-berita terkini dalam berbagai topik. Topiknya bisa berupa even politik, kriminalitas, olahraga, tajuk rencana, dan cuaca. Jenis surat kabar umum biasanya diterbitkan setiap hari, kecuali pada hari-hari libur. Surat kabar sore juga umum di beberapa negara. Selain itu, juga terdapat surat kabar mingguan yang biasanya lebih kecil dan kurang prestisius dibandingkan dengan surat kabar harian dan isinya biasanya lebih bersifat hiburan.
23. *Newspaper is a lightweight publication but easily disposed of, usually printed on low-cost paper called newsprint, containing the latest news on various topics. Topics can include political events, crime, sports, editorials, and weather. Common types of newspapers are usually published daily, except on holidays. Afternoon newspapers are also common in some countries. In addition, there is also a weekly newspaper that is usually smaller and less prestigious than the daily newspaper and its contents are usually more entertainment.*
24. Tabloid adalah istilah suatu format surat kabar yang lebih kecil (597 mm × 375 mm) dari ukuran standar koran harian. Istilah ini biasanya dikaitkan dengan penerbitan surat kabar reguler non harian (bisa
24. *Tabloid is a smaller term format of newspaper (597 mm × 375 mm) than a standard size daily newspaper. This term is usually associated with the publishing of non-daily regular newspapers (can*

TRANSPORTASI, KOMUNIKASI

Transportation, Communication

mingguan, dwimingguan, dll), yang terfokus pada hal-hal yang lebih “tidak serius”, terutama masalah selebritas, olah raga, kriminal, dll.

25. Jurnal adalah majalah yang khusus memuat artikel dalam suatu bidang ilmu tertentu.

26. Buletin adalah publikasi organisasi yang mengangkat perkembangan suatu topik atau aspek tertentu dan diterbitkan/dipublikasikan secara teratur (berkala) dalam waktu yang relatif singkat (harian hingga bulanan). Buletin ditujukan kepada khalayak yang lebih sempit, yang berkaitan dengan bidang tertentu saja. Tulisan dalam buletin umumnya singkat dan padat (mirip berita), menggunakan bahasa yang formal, dan banyak istilah teknis berkaitan dengan bidang tersebut.

27. Majalah adalah penerbitan berkala yang berisi bermacam-macam artikel dalam subyek yang bervariasi. Majalah biasa diterbitkan mingguan, dwimingguan atau bulanan. Majalah biasanya memiliki artikel mengenai topik populer yang ditujukan kepada masyarakat umum dan ditulis dengan gaya bahasa yang mudah dimengerti oleh banyak orang.

be weekly, biweekly, etc.), which focus on the things that are “not too serious”, especially the problem of celebrity, sports, crime, etc.

25. *Journal is a special magazine that publish an article in a particular field of science.*

26. *Bulletin is a publication of an organization that raised the development of a particular topic or aspect and issued/published regularly (periodically) in a relatively short time (daily to monthly). Bulletin is addressed to a narrower audience, which relates to a particular field. Posts in bulletin are generally short and concise (similar to news), using formal language and a lot of technical terms related to the field.*

27. *Magazine is a periodical publication containing a variety of articles on varied subjects. Regular magazine published weekly, biweekly or monthly. Magazines usually have articles on popular topics which are addressed to the general public and written in a style that is easily understood by many people.*

28. Oplah adalah jumlah barang yang tercetak dalam satuan eksemplar.
28. *The circulation is the number of items printed in units of copies.*
29. **Bioskop** adalah pertunjukkan yang diperlihatkan dengan gambar (film) yang disorot sehingga dapat bergerak. Bioskop juga diartikan sebagai tempat untuk menonton pertunjukkan film dengan menggunakan layar lebar, dimana gambar film diproyeksikan ke layar menggunakan proyektor.
29. *Cinema is a show that is shown with the image (film) highlighted so it can move. Cinema also be interpreted as a place to watch the shows using a wide screen movies, where the film images projected onto a screen using a projector.*
30. **Wisatawan mancanegara** (wisman) ialah setiap pengunjung yang mengunjungi suatu negara di luar tempat tinggalnya, didorong oleh satu atau beberapa keperluan tanpa bermaksud memperoleh penghasilan di tempat yang dikunjungi dan lamanya kunjungan tersebut tidak lebih dari satu tahun (12 bulan). Definisi ini mencakup 2 (dua) kategori wisatawan mancanegara, yaitu :
30. **An International Visitor** is any person visiting a country other than his usual place of residence for any reason other than for earning income in the country visited, and the length of stay is no more than one year (12 months). This definition covers two categories of foreign visitors, namely :
- a. "Tourist" is any visitor staying for at least 24 hours, but no more than one year, in the country visited, with the intention of visiting, and for any of these purposes: Pleasure, recreation and sports, Business, visiting friends and relatives, missions, attending meetings, conferences, visit for health reasons and study.
 - b. "Excursionist" is any visitor staying less than 24 hours in the
- a. Wisatawan (turis) ialah setiap pengunjung seperti definisi di atas yang tinggal paling sedikit 24 jam, akan tetapi tidak lebih dari 1 (satu) tahun di tempat yang dikunjungi, dengan maksud antara lain: berlibur, rekreasi, olah raga, bisnis, menghadiri pertemuan, studi, dan

TRANSPORTASI, KOMUNIKASI

Transportation, Communication

- kunjungan dengan alasan kesehatan.
- b. *Excursionist* ialah setiap pengunjung seperti definisi di atas yang tinggal kurang dari 24 jam di tempat yang dikunjungi (termasuk "Cruise passengers"). *Cruise Passengers* ialah setiap pengunjung yang tiba di suatu negara di mana mereka tidak menginap di akomodasi yang tersedia di negara tersebut, misalnya dengan kapal laut.
31. **Rata-rata lama tinggal** adalah rata-rata waktu tinggal wisatawan mancanegara di Indonesia untuk satu kali kunjungan.
32. Usaha penyediaan akomodasi adalah usaha yang menyediakan pelayanan penginapan yang dapat dilengkapi dengan pelayanan pariwisata lainnya. Usaha penyediaan akomodasi dapat berupa hotel, vila, pondok wisata, bumi perkemahan, persinggahan karavan, dan akomodasi lainnya yang digunakan untuk tujuan pariwisata.
33. **Hotel** adalah penyediaan akomodasi secara harian berupa kamar-kamar di dalam satu bangunan yang dapat dilengkapi dengan jasa pelayanan
- country visited including, "Cruise Passengers", i.e. visitors arriving in a country without staying in any accommodation available in the visited country.*
31. **Average length of stay** is the average stay duration of foreign visitor in Indonesia for one trip.
32. *The business of providing accommodation is a business that provides specialty services that can be equipped with other tourism services. It includes hotel, villa, cottage, camping, caravan stop, and other accommodation that are used for tourism purposes.*
33. **Hotel** is a daily supply of accommodation rooms within a building which can be equipped with eating and drinking services,

TRANSPORTASI, KOMUNIKASI

Transportation, Communication

makan dan minum, kegiatan hiburan dan atau fasilitas lainnya. Hotel terdiri dari hotel berbintang dan hotel non- bintang.

entertainment activities and/or other facilities. Hotel consists of a classified hotel and a non-classified hotel.

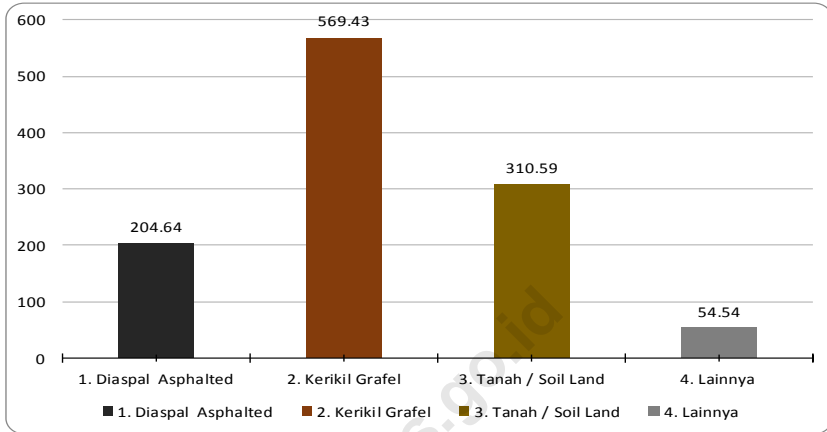
34. **Tingkat penghunian kamar hotel** adalah persentase banyaknya malam kamar yang dihuni terhadap banyaknya malam kamar yang tersedia.

34. **Room occupancy rate** is the number of room-nights occupied divided by the number of room-nights available, multiplied by 100 percent.

35. **Rata-rata lamanya tamu menginap** adalah banyaknya malam tempat tidur yang terpakai (malam tamu) dengan banyaknya tamu yang menginap di hotel atau akomodasi lainnya.

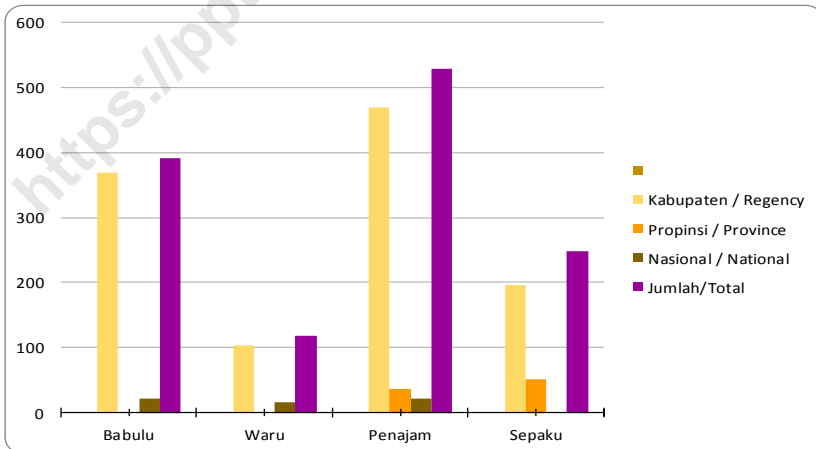
35. **Average length of stay** is the number of bed-nights used (guest night) divided by the number of guests coming to spend the night at the accommodation.

Gambar 8.1 Panjang Jalan Kabupaten Menurut Jenis Jalan (Km) 2017
Figure 8.1 Length of Road by Type of Surface, (Km) 2017



Sumber : Dinas Pekerjaan Umum dan Penataan Ruang Kabupaten Penajam Paser Utara
Source : Public Work and Space Arrangement Service of Penajam Paser Utara Regency

Tabel 8.2. Panjang Jalan Kabupaten Menurut Status Jalan Dirinci Per Kecamatan 2017 (Km)
Table 8.2. Length of Road Regency by Type of Road Owner, by Subdistrict (Km) 2017



Sumber : Dinas Pekerjaan Umum dan Penataan Ruang Kabupaten Penajam Paser Utara
Source : Public Work and Space Arrangement Service of Penajam Paser Utara Regency

8.1. PERHUBUNGAN DARAT / LAND TRANSPORTATION

Tabel 8.1.1
Table

Panjang Jalan Menurut Jenis Permukaan Kondisi, Kelas dan Status Jalan (Km) 2018
Length of Road by Type of Surface, Condition, Class and Road Owner (Km) 2018

Uraian <i>Description</i>	Status Jalan / Road Owner			Jumlah <i>Total</i>
	Kabupaten <i>Regency</i>	Propinsi <i>Province</i>	Nasional <i>National</i>	
(1)	(2)	(3)	(4)	(5)
I Jenis Permukaan <i>Type of Surface</i>				
1. Diaspal <i>Asphalted</i>	212.44	89.00	58.40	359.84
2. Kerikil <i>Grafel</i>	570.83	-	-	570.83
3. Tanah <i>Soil Land</i>	396.76	-	-	396.76
4. Lainnya <i>Others</i>	60.94	-	-	60.94
Jumlah 2018	1 240.97	89.00	58.40	1 388.37
<i>Total 2017</i>	1 139.20	89.00	58.50	1 286.70
2016	1 097.49	89.00	58.40	1 244.89
2015	1 021.24	89.00	58.50	1 168.74
2014	939.54	89.00	58.50	1 087.04

Bersambung / *Continued*

TRANSPORTASI, KOMUNIKASI*Transportation, Communication***Sambungan Tabel : 8.1.1***Continued Table*

Uraian <i>Description</i>	Status Jalan / Road Owner			Jumlah <i>Total</i>
	Kabupaten <i>Regency</i>	Propinsi <i>Province</i>	Nasional <i>National</i>	
(1)	(2)	(3)	(4)	(5)
II Kondisi Jalan <i>Roads of Condition</i>				
1. Baik (Mantap) <i>Good</i>	471.26	81.02	50.50	602.78
2. Sedang (< Mantap) <i>Moderate / Fair</i>	479.80	3.81	5.00	488.61
3. Rusak (Tidak Mantap) / <i>Damaged</i>	147.61	3.17	3.00	153.78
4. Rusak Berat <i>Badly Damaged</i>	142.29	1.00	0.00	143.29
Jumlah 2018	1 241	89.00	58.50	1 388.46
<i>Total</i> 2017	1 139	89.00	58.50	1 286.69
2016	1 097	89.00	58.50	1 244.98
2015	1 021	89.00	58.50	1 168.74
2014	939.55	89.00	58.50	1 087.06

Bersambung / Continued

Tabel 8.1.2
Table

Panjang Jalan Kabupaten Menurut Jenis Permukaan
Dirinci Per Kecamatan 2018 (Km)
Length of Road Regency by Type of Surface, by Sub District 2018 (Km)

Kecamatan Subdistrict	Jenis Permukaan / Type of Surface				Jumlah Total
	Diaspal Asphalate	Kerikil Gravel	Tanah Soil Land	Lainnya Other	
(1)	(2)	(3)	(4)	(5)	(6)
1. Babulu	56.14	150.49	180.14	12.92	343.55
2. Waru	17.29	48.07	45.34	8.27	101.68
3. Penajam	76.99	264.72	170.74	39.34	474.80
4. Sepaku	62.03	107.55	30.54	0.41	138.50
Jumlah 2018	212.45	570.83	426.76	60.94	1 058.53
<i>Total</i> 2017	204.65	569.43	310.60	54.54	934.57
2016	207.71	575.70	270.19	43.87	889.76
2015	203.97	556.65	213.64	46.99	817.28
2014	181.02	552.32	189.68	16.53	758.53

Sumber : Dinas Pekerjaan Umum dan Penataan Ruang Kabupaten Penajam Paser Utara
Source : Public Work and Space Arrangement Service of Penajam Paser Utara Regency

TRANSPORTASI, KOMUNIKASI

Transportation, Communication

Tabel
Table 8.1.3

**Panjang Jalan Kabupaten Menurut Status Jalan
Dirinci Per Kecamatan 2018 (Km)
*Length of Road Regency by Type of Road Owner,
by Subdistrict (Km) 2018***

Uraian <i>Description</i>	Status Jalan / Road Owner			Jumlah <i>Total</i>
	Kabupaten <i>Regency</i>	Propinsi <i>Province</i>	Nasional <i>National</i>	
(1)	(2)	(3)	(4)	(5)
1. Babulu	399.69	-	21.50	421.19
2. Waru	118.96	-	15.50	134.46
3. Penajam	521.79	37.00	21.50	580.29
4. Sepaku	200.53	52.00	-	252.53
Jumlah 2018	1 240.97	89.00	58.50	1 388.47
<i>Total</i> 2017	1 139.20	89.00	58.50	1 286.70
2016	1 097.48	89.00	58.50	1 244.98
2015	1 021.20	89.00	58.50	1 168.70
2014	939.56	89.00	58.50	1 087.06

Sumber : Dinas Pekerjaan Umum dan Penataan Ruang Kabupaten Penajam Paser Utara

Source : *Public Work and Space Arrangement Service of Penajam Paser Utara Regency*

Tabel 8.1.4 Panjang Jalan Kabupaten Menurut Kondisi Jalan Dirinci Per Kecamatan (Km) 2018
Length of Road Regency by Type of Road Owner, by Sub District (Km) 2018

Kecamatan Subdistrict	Kondisi Jalan / Roads of Condition				Jumlah Total
	Baik Good	Sedang Moderat	Rusak Ringan Demages	Rusak Berat Badly Damages	
(1)	(2)	(3)	(4)	(5)	(6)
1. Babulu	162.74	140.57	22.28	74.10	236.95
2. Waru	22.94	64.85	4.38	26.80	96.03
3. Penajam	195.95	196.89	100.89	28.07	325.85
4. Sepaku	89.63	77.51	20.06	13.32	110.89
Jumlah 2018	471.26	479.82	147.61	142.29	769.72
Total 2017	471.26	437.17	88.49	142.29	667.95
2016	470.74	390.53	195.47	40.75	1 097.49
2015	469.50	352.71	160.98	38.08	1 021.27
2014	423.67	331.83	184.12	24.12	963.74

Sumber : Dinas Pekerjaan Umum dan Penataan Ruang Kabupaten Penajam Paser Utara
Source : Public Work and Space Arrangement Service of Penajam Paser Utara Regency

TRANSPORTASI, KOMUNIKASI*Transportation, Communication***Tabel**
Table 8.1.5**Jumlah Dan Panjangnya Jembatan Menurut Status Jembatan 2018**
Number And Length Of Bridges By Bridges Owner 2018

Status Jabatan Bridges Owner	Banyaknya (Buah) Number	Panjangnya Length (M)
(1)	(2)	(3)
I Jembatan Jalan Nasional <i>State Bridge</i>	6.00	280.00
II Jembatan Jalan Propinsi <i>Provincial Bridge</i>	11.00	355.20
III Jembatan Jalan Kabupaten <i>Regency Bridge</i>	44.00	779.00
Jumlah 2018	61.00	1 414.20
<i>Total</i> 2017	55.00	1 304.20
2016	55.00	1 304.20
2015	54.00	1 289.20
2014	54.00	1 289.20

Sumber : Dinas Pekerjaan Umum dan Penataan Ruang Kabupaten Penajam Paser Utara

Source : *Public Work and Space Arrangement Service of Penajam Paser Utara Regency*

8.2. ANGKUTAN / TRANSPORTATION

Tabel 8.2.1. **Banyaknya Kendaraan Yang Terdaftar Pada Satlantas Polres Penajam Paser Utara Menurut Jenis Kendaraan, 2018**
Number of Motorized Vehicles Registered at Police by Type, 2018

Kendaraan	Tidak Umum Non Publik		Umum Publik		Jumlah Total
	Negara State	Swasta Private	Negara State	Swasta Private	
(1)	(2)	(3)	(4)	(5)	(6)
1. Mobil Penumpang / Passenger Cars			-		
Sedan / Saloon		34			34
Jeep / Jeep	11	191			202
Station Wagon					
Mini Cab	271	2448		171	2890
Ambulance	1	1			2
2. Mobil Barang / Cargo Vehicles			-		
Truk / Kontainer	48	858		71	977
Double Cabin Barang Trailler					
Truk Tangki					
Pemadam Api					
Traktor	8	3			11
Pick Up	79	1806		2	1887
3. Bis / Busses			-		
Bus Biasa / Bus		6		4	10
Mini / Microbus	4	38		20	62
4. Sepeda Motor / Motorcycles			-		
Scooter					
SPM 50 CC keatas	1082	32341			33423

Sumber : Polres Penajam Paser Utara

Source : Resort Police of Penajam Paser Utara

TRANSPORTASI, KOMUNIKASI*Transportation, Communication*

Tabel 8.2.2. Banyaknya Kendaraan Bermotor Yang Membayar BBNKB/PKB
Table Dirinci Per Bulan, 2018
Number of Vehicles Motorized Which Pay Taxes by Mont, 2018

Bulan <i>Month</i>	Roda 4 <i>Car</i>	Roda 2 <i>Motorcycle</i>	Jumlah <i>Total</i>
(1)	(2)	(3)	(4)
1. Januari / <i>January</i>	519	2 787	3 306
2. Pebruari / <i>February</i>	419	2 181	2 600
3. Maret / <i>March</i>	455	2 281	2 736
4. April / <i>April</i>	393	2 147	2 540
5. Mei / <i>May</i>	472	1 492	1 964
6. Juni / <i>June</i>	331	2 262	2 593
7. Juli / <i>July</i>	475	1 747	2 222
8. Agustus / <i>August</i>	460	1 785	2 245
9. September / <i>September</i>	450	2 747	3 197
10. Oktober / <i>October</i>	515	2 878	3 393
11. Nopember / <i>November</i>	522	2 927	3 449
12. Desember / <i>December</i>	631	3 308	3 939
Jumlah 2018	5 642	28 542	34 184
Total 2017	5 715	31 386	37 101
2016	5 389	30 780	36 169
Total 2015	5 419	32 678	38 097
2014	4 902	32 414	37 316
2013	4 249	30 549	34 798

Sumber : SAMSAT Penajam

Source :

Tabel 8.2.3 Banyaknya Kendaraan Bermotor Angkutan Umum, 2018
Table *Number of Public Motorized Vehicles, 2018*

Kecamatan <i>Subdistrict</i>	Bus <i>Buses</i>	Mobil Penumpang Umum <i>Public Passenger Cars</i>	Mobil Barang <i>Cargo Vehicles</i>
(1)	(2)	(3)	(4)
1. Babulu	-	13	-
2. Waru	-	27	-
3. Penajam	-	12	-
4. Sepaku	1	19	-
Jumlah 2018	1	71	-
Total 2017	5	248	2 253
2016	48	172	3 984
2015	47	172	3 982
2014	44	179	3 727

Sumber : Dinas Perhubungan, Kebudayaan dan Pariwisata Kabupaten Penajam Paser Utara
Source : *Transportation, Culture and Tourist Office Of Penajam Paser Utara*

TRANSPORTASI, KOMUNIKASI*Transportation, Communication***Tabel**
Table 8.2.4**Banyaknya Kendaraan Penumpang Umum Yang Berangkat
Dan Tiba Melalui Terminal Penajam, 2018**
Number of Public Motorized Vehicles, 2018

Bulan <i>Month</i>	Kendaraan <i>Vehicles</i>		Penumpang <i>Passengers</i>	
	Berangkat <i>Departure</i>	Tiba <i>Arival</i>	Berangkat <i>Departure</i>	Tiba <i>Arival</i>
(1)	(2)	(3)	(4)	(5)
1. Januari	29	21	300	270
2. Pebruari	22	25	280	250
3. Maret	23	26	270	280
4. April	25	28	300	270
5. Mei	28	18	320	260
6. Juni	27	15	330	180
7. Juli	24	10	275	190
8. Agustus	26	15	325	200
9. September	24	20	280	195
10. Oktober	27	22	320	255
11. Nopember	25	24	290	260
12. Desember	20	16	310	270
Jumlah 2018	300	240	3 600	2 880
Total 2017	4 486	3 961	53 898	36 421
2016	10 126	13 143	110 969	97 849
2015	9 142	13 463	100 068	99 987
2014	12 019	12 650	136 903	100 132

Sumber : Dinas Perhubungan Kabupaten Penajam Paser Utara

Source : *Transportation Service of Penajam Paser Utara Regency*

Tabel 8.2.5
Table

Banyaknya Speed Boat Dan Kapal Kelotok, Di Dermaga Penajam, 2018
Number of Speed Boats and Klotok Ships in Penajam Berth, 2018

Bulan Month	Speed Boat		klotok Ships		Penumpang Pessanger	
	Boat					
	Tiba Arrival	Berangkat Departure	Tiba Arrival	Berangkat Departure	Tiba Arrival	Berangkat Departure
(1)	(2)	(3)	(4)	(5)	(6)	(7)
1. Januari	937	926	819	841	27 254	27 261
2. Pebruari	2 500	939	978	1 004	29 867	28 274
3. Maret	397	952	426	446	24 543	28 824
4. April	352	1 140	919	907	25 241	28 313
5. Mei	839	1 180	944	906	28 963	28 628
6. Juni	484	1 476	1 204	1 234	33 815	37 484
7. Juli	517	1 049	999	1 069	29 441	33 156
8. Agustus	454	722	798	870	23 960	25 852
9. September	413	506	822	838	24 366	23 557
10. Oktober	1 054	503	960	994	27 950	31 823
11. Nopember	894	512	868	884	25 513	28 110
12. Desember	905	820	1 163	1 195	35 164	36 284
Jumlah 2018	6 192	5 880	8 533	6 686	336 077	357 566
Total 2017	14 728	17 270	16 902	18 692	355 929	337 612
2016	9 088	10 376	14 773	16 172	302 254	271 289
2015	13 599	18 068	15 141	15 942	296 487	281 360
2014	18 734	20 900	18 200	19 579	391 324	357 295

Sumber : Dinas Perhubungan Kabupaten Penajam Paser Utara

Source : Transportation Service of Penajam Paser Utara Regency

TRANSPORTASI, KOMUNIKASI*Transportation, Communication***8.3. POS DAN TELEKOMUNIKASI / POST AND TELECOMUNICATION****Tabel** 8.3.1.
Table**Banyaknya Pelayanan Jasa Melalui Kantor Pos / Pos Pembantu, 2017**
Number of Services at General Post Office / Auxiliary Post Office, 2017
(000 Rp.)

Kantor Unit <i>Office Unit</i>	Wesel Pos / Money Order			
	Terima <i>Acceptance</i>		Bayar / <i>Pay Send</i>	
	Jumlah Transaksi	Nominal (Rp)	Jumlah Transaksi	Nominal (Rp)
(1)	(2)	(3)	(4)	(5)
1. Waru	3 399	5 180 705 305	446	627 803 640
2. Penajam	1 614	3 883 462 441	428	612 817 710
3. Sepaku	1 457	2 232 937 000	444	742 885 006
4. Kenangan	626	1 113 762 000	276	290 853 100
Jumlah 2018	7 096	12 410 866 746	1 594	2 274 359 456
Total 2017	9 720	15 733 610 873	2,331	3 548 877 723
2016		18 608 017 270		3 548 877 723
2015		4 439 618 300		1 439 618 829
2014		1 396 391 900		450 312 824

Sumber : PT Pos Indonesia, Balikpapan

Source : PT. Pos Indonesia, Balikpapan

Lanjutan Tabel 8.3.1
Continued Table

Kantor Unit <i>Office Unit</i>	Tabungan / <i>Saving</i>		Pembayaran Pensiun
	Tabungan (Rp)	Penarikan (Rp)	
(1)	(2)	(3)	(4)
1. Waru	140 701 000	359 500 000	1 937 999 265
2. Penajam	2 746 153 415	1 822 139 000	3 698 793 968
3. Sepaku	431 590 000	470 565 000	919 884 406
4. Kenangan	723 821 000	1 122 913 000	-
Jumlah 2018	4 042 265 415	3 775 117 000	6 556 677 639
<i>Total</i> 2017	11 821 576 684	12 995 106 164	6 951 460 500
2016		18 608 017 270	
2015		4 439 618 300	
2014		1 396 391 900	

Sumb Sumber : PT Pos Indonesia, Balikpapan

Sourc Source : PT. Pos Indonesia, Balikpapan

TRANSPORTASI, KOMUNIKASI

Transportation, Communication

Tabel 8.3.2. **Banyaknya Fasilitas Dan Kapasitas Telekomunikasi di Kabupaten Penajam Paser Utara, 2017**
Number of Facility and Capacity of Telecommunication of Penajam Paser Utara Regency, 2017

Jenis Layanan Jenis Layanan	Satuan Unit	Kecamatan / Subdistric			
		Babulu	Waru	Penajam	Sepaku
(1)	(2)	(3)	(4)	(5)	(6)
Telpon	-	9	91	-	100
Telpon + Internet	1	85	630	117	833
Telpon + Internet + IP TV	2	80	1 292	143	1,517
Jumlah 2017		165	2 013	260	2,450

Sumber : PT. TELKOM unit Penajam

Source : PT.TELKOM, Penajam

Tabel 8.3.3. **Banyaknya Fasilitas Dan Kapasitas Telekomunikasi di Kabupaten Penajam Paser Utara, 2017**
Number of Facility and Capacity of Telecommunication of Penajam Paser Utara Regency, 2017

Uraian Description	Pelanggan Tembaga	Pelanggan Optik	Total Total	Kapasitas Tembaga	Kapasitas Optik
(1)	(2)	(3)	(4)	(5)	(6)
LIK (BABULU / WARU)	-	1 076	1 076	-	
PNJ (PENAJAM / SEPAKU)	-	2 723	2 723	-	
Jumlah 2018	0	3 799	3 799		

Sumber : PT. TELKOM Unit Penajam

Source : PT.TELKOM, Penajam Unit

BAB

IX

Chapter

HOTEL & AKOMODASI

Hotels & Accomodation

**Banyaknya
Hotel**

18

**Non Bintang/
Melati**

17

**Objek
Wisasata**

Sumber : Dinas Pariwisata Kab.PPU

PENJELASAN TEKNIS

TECHNICAL NOTES

1. **Wisatawan mancanegara** (wisman) ialah setiap pengunjung yang mengunjungi suatu negara di luar tempat tinggalnya, didorong oleh satu atau beberapa keperluan tanpa bermaksud memperoleh penghasilan di tempat yang dikunjungi dan lamanya kunjungan tersebut tidak lebih dari satu tahun (12 bulan). Definisi ini mencakup 2 (dua) kategori wisatawan mancanegara, yaitu :
 - a. Wisatawan (turis) ialah setiap pengunjung seperti definisi di atas yang tinggal paling sedikit 24 jam, akan tetapi tidak lebih dari 1 (satu) tahun di tempat yang dikunjungi, dengan maksud antara lain: berlibur, rekreasi, olah raga, bisnis, menghadiri pertemuan, studi, dan kunjungan dengan alasan kesehatan.
 - b. *Excursionist* ialah setiap pengunjung seperti definisi di atas yang tinggal kurang dari 24 jam di tempat yang dikunjungi (termasuk "Cruise passengers"). Cruise Passengers ialah setiap pengunjung yang tiba di suatu negara di mana mereka tidak menginap di akomodasi yang

1. **An International Visitor** is any person visiting a country other than his usual place of residence for any reason other than for earning income in the country visited, and the length of stay is no more than one year (12 months). This definition covers two categories of foreign visitors, namely :
 - a. "Tourist" is any visitor staying for at least 24 hours, but no more than one year, in the country visited, with the intention of visiting, and for any of these purposes: Pleasure, recreation and sports, Business, visiting friends and relatives, missions, attending meetings, conferences, visit for health reasons and study.
 - b. "Excursionist" is any visitor staying less than 24 hours in the country visited including, "Cruise Passengers", i.e. visitors arriving in a country without staying in any accommodation available in the visited country.

HOTEL DAN AKOMODASI

HOTEL And Accomodation

tersedia di negara tersebut, misalnya dengan kapal laut.

2. **Rata-rata lama tinggal** adalah rata-rata waktu tinggal wisatawan mancanegara di Indonesia untuk satu kali kunjungan.
2. ***Average length of stay** is the average stay duration of foreign visitor in Indonesia for one trip.*
3. Usaha penyediaan akomodasi adalah usaha yang menyediakan pelayanan penginapan yang dapat dilengkapi dengan pelayanan pariwisata lainnya. Usaha penyediaan akomodasi dapat berupa hotel, vila, pondok wisata, bumi perkemahan, persinggahan karavan, dan akomodasi lainnya yang digunakan untuk tujuan pariwisata.
3. *The business of providing accommodation is a business that provides specialty services that can be equipped with other tourism services. It includes hotel, villa, cottage, camping, caravan stop, and other accommodation that are used for tourism purposes.*
4. **Hotel** adalah penyediaan akomodasi secara harian berupa kamar-kamar di dalam satu bangunan yang dapat dilengkapi dengan jasa pelayanan makan dan minum, kegiatan hiburan dan atau fasilitas lainnya. Hotel terdiri dari hotel berbintang dan hotel non- bintang.
4. ***Hotel** is a daily supply of accommodation rooms within a building which can be equipped with eating and drinking services, entertainment activities and/or other facilities. Hotel consists of a classified hotel and a non-classified hotel.*
5. **Hotel bintang** adalah usaha penyediaan jasa pelayanan penginapan, makan minum serta jasa lainnya bagi umum dengan
5. ***A star hotel** is the business of providing an accommodation, eating and drinking as well as other*

HOTEL DAN AKOMODASI

Transportation And Accomodation

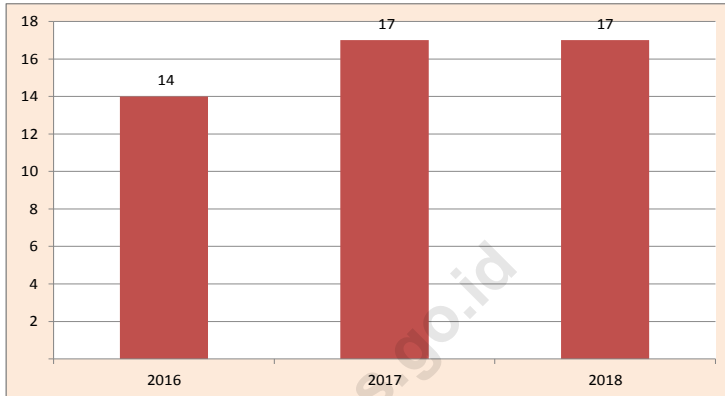
menggunakan sebagian atau seluruh bangunan. Usaha ini dikelola secara komersial serta memenuhi ketentuan persyaratan sebagai hotel bintang (termasuk berlian) yang ditetapkan dalam surat keputusan instansi yang membinanya. Misalnya hotel bintang lima, hotel bintang empat dan seterusnya.

services for the public by using a building or a part of a building. It is managed commercially and meets specified requirements as a star hotel (including diamonds) set forth in the decree of fostering agency. For example, five star hotel, four star hotel, and so on.

6. **Tingkat penghunian kamar hotel** adalah persentase banyaknya malam kamar yang dihuni terhadap banyaknya malam kamar yang tersedia.
7. **Rata-rata lamanya tamu menginap** adalah banyaknya malam tempat tidur yang terpakai (malam tamu) dengan banyaknya tamu yang menginap di hotel atau akomodasi lainnya.

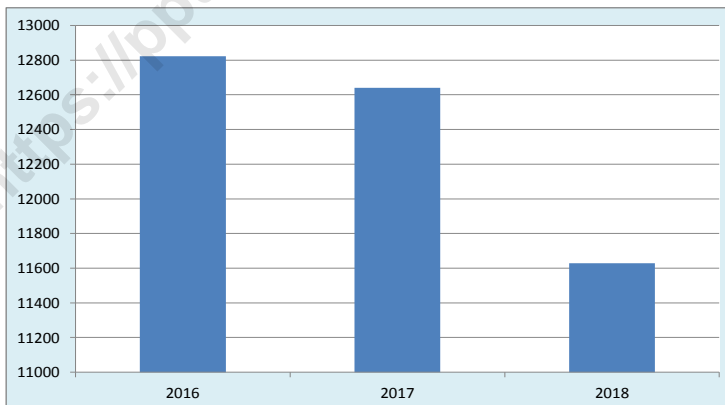
6. **Room occupancy rate** is the number of room-nights occupied divided by the number of room-nights available, multiplied by 100 percent.
7. **Average length of stay** is the number of bed-nights used (guest night) divided by the number of guests coming to spend the night at the accommodation.

Grafik 9.1 Banyaknya Hotel di Kabupaten Penajam Paser Utara 2018
Picture Number of Hotel In Penajam Paser Utara Regency 2018



Sumber : Dinas Kebudayaan dan Pariwisata Kabupaten Penajam Paser Utara
Source : Culture and Tourism Service of Penajam Paser Utara Regency

Grafik 9.2. Banyaknya Tamu Yang Menginap 2018
Picture Number of guest 2018



Sumber : Dinas Kebudayaan dan Pariwisata Kabupaten Penajam Paser Utara
Source : Culture and Tourism Service of Penajam Paser Utara Regency

Tabel 9.1. **Jumlah Hotel, Jumlah Tamu Dan Rata - Rata Tarif Menurut Klasifikasinya, 2018**
Number of Hotels, Number of Guests And Average Rates By Classification, 2018

Uraian <i>Description</i>	Tahun / Years		
	2016	2017	2018
(1)	(2)	(3)	(4)
Jumlah Hotel			
a. Hotel Bintang	-	-	-
b. Hotel Non Bintang/Melati	14	17	17
Jumlah Kamar			
a. Hotel Bintang	-	-	-
b. Hotel non Bintang	265	313	321
Jumlah Tamu Menginap			
a. Hotel Bintang	-	-	-
b. Hotel Non Bintang/melati	12 822	12 641	11 629
Rata - Rata Tarif Menginap (Rp)			
a. Hotel Bintang	-	-	-
b. Hotel Non Bintang	250 000	250 000	250 000

Sumber : Dinas Kebudayaan dan Pariwisata Kabupaten Penajam Paser Utara

Source : Culture and Tourism Service of Penajam Paser Utara Regency

HOTEL DAN AKOMODASI

HOTEL And Accomodation

Tabel 9.2. Nama Tempat Rekreasi dan 'Jumlah Pengunjung Rata - Rata Masuk 2018
Table 9.2. *Place Name Recreation and Number of Visitors Mean - Entrance 2018*

Nama Tempat Rekreasi <i>Place Recreation Name</i>	Jumlah Pengunjung <i>Number of visitors</i>	
	2017	2018
(1)	(2)	(3)
1 Meriam Jepang	91	91
2 Pantai Sipakario Nipah - Nipah	546	33 950
3 Penangkaran Rusa Api - Api	4 200	3 918
4 Waduk Waru	290	290
5 Waduk Babulu	2 665	2 670
6 Goa Kembar	-	-
7 Pohon Agathis	-	143
8 Guo Tolu Liang & Guo Liang Pagar	-	-
9 Pantai Saloloang	12 600	8 300
Kawasan Wisata Bahari Pantai Tanjung Jumlai		
10 Pantai Corong	4 568	2 350
Kawasan Wisata Bahari Pantai Tanjung Jumlai		
11 Pulau Gusung	724	771
Kawasan Wisata Bahari Pantai Tanjung Jumlai		
12 Dermaga Pariwisata	5 269	5 269
Kawasan Wisata Bahari Pantai Tanjung Jumlai		
13 Ekowisata Mangrove Kampung Baru	38 358	21 371
Kawasan Wisata Bahari Pantai Tanjung Jumlai		
14 Guo Besiang Putra dan Guo Besiang Putri	-	-
15 Goa Tembolo' & Goa Prijak	-	-
16 Air Terjun Tembius	-	-
17 Susur Sungai Tunan Kampung Waru Tua	-	-

Sumber : Dinas Kebudayaan dan Pariwisata Kabupaten Penajam Paser Utara

Source : *Culture and Tourism Service of Penajam Paser Utara Regency*

Tabel 9.3. Banyaknya Hotel/Penginapan per Kecamatan di Kabupaten Penajam Paser Utara Tahun 2018
Number of Lodging / Hotel by District in Penajam Paser Regency 2018

Kecamatan <i>Sub District</i>	Jumlah Hotel/Penginapan <i>Number of Hotels / lodging</i>	Nama <i>Name of Hotels / lodging</i>
(1)	(2)	(3)
1. Babulu	1	Penginapan Nasrh
2. Waru	-	-
3. Penajam	15	1. Hotel Al Banjari 2. Penginapan Tabalong 3. Hotel tiara 4. Penginapan Mulia 5. Hotel Kalimantan 6. Penginapan Silkar Indah 7. Sekumpul Hotel 8. Penginapan Mega Buana 9. Wisma Bunga Nyiur 10. Penginapan 3BeG 3 Be Garden 11. Hotel Venus 12. Penginapan Aqila House 13. IKA Hotel 14. Penginapan Dian Ewako 15. The Rich Hotel
4. Sepaku	1	1. Penginapan H Zakir

Sumber : Dinas Kebudayaan dan Pariwisata Kabupaten Penajam Paser Utara

Source : Culture and Tourism Service of Penajam Paser Utara Regency

BAB

X

Chapter

KEUANGAN DAN HARGA

Finance and Price

Jumlah Penabung

131 616

Jumlah Deposito

435

Jumlah Giro

489

0.88



Sumber : Bank Indonesia Balikpapan

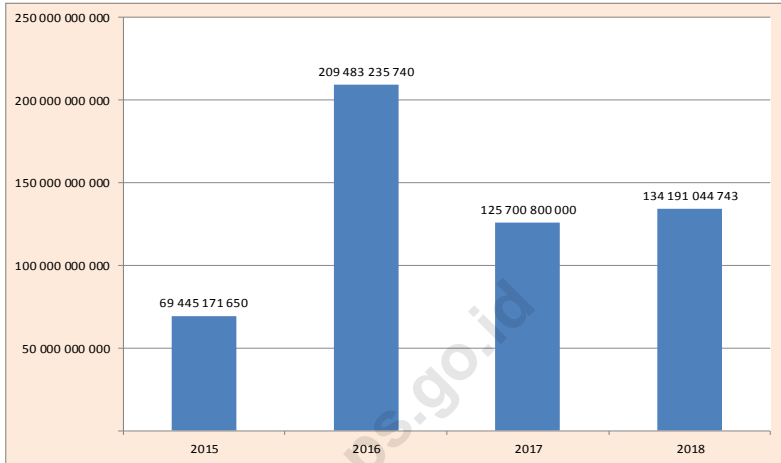
PENJELASAN TEKNIS

1. **Realisasi Penerimaan dan Pengeluaran Pemerintah Kabupaten** adalah realisasi/ perhitungan APBD Provinsi pada tiap tahun anggaran.
2. **Pendapatan Asli Daerah (PAD)** adalah pendapatan yang diperoleh daerah yang dipungut berdasarkan peraturan daerah sesuai dengan peraturan perundang-undangan, guna keperluan daerah yang bersangkutan dalam membiayai kegiatannya.
3. **Dana Perimbangan** adalah dana yang bersumber dari pendapatan APBN yang dialokasikan kepada Daerah untuk mendanai kebutuhan daerah dalam rangka pelaksanaan desentralisasi.
4. **Lain-lain Pendapatan yang Sah** adalah pendapatan lainnya dari pemerintah pusat dan atau dari instansi pusat, serta dari daerah lainnya.

TECHNICAL NOTES

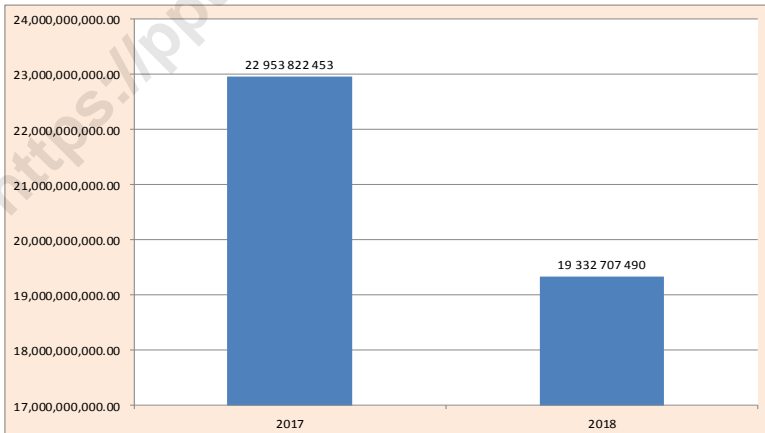
1. **Actual revenue and expenditure of Regency Government** is the realization/ Regency budget calculations for every fiscal year.
2. **Original Local Government Revenue** is revenue that withheld based on local regulations in accordance with the legislation, for the purposes of financing their activities.
3. **Balanced Budget** is the fund coming from the state budget that allocated to regions to fund their needs in the context of decentralization.
4. **Other Legal Revenue** is other income that coming from the central government and or from the central agencies, as well as from other local government.

Gambar 10.1 Anggaran Pendapatan Daerah Menurut Jenis Pendapatan Kabupaten Penajam Paser Utara Tahun 2018 (Rp)
Regional Income by Type, in Penajam Paser Utara Regency 2018 (Rp)



Sumber : Badan Keuangan Kabupaten Penajam Paser Utara
Source : *Regional Revenue Service of Penajam Paser Utara Regency*

Gambar 10.2 Realisasi Penerimaan Pajak dan Retribusi Kabupaten Penajam Paser Utara Tahun 2018 (Rp)
Regional Income by Type, in Penajam Paser Utara Regency 2018 (Rp)



Sumber : Badan Keuangan Kabupaten Penajam Paser Utara
Source : *Regional Revenue Service of Penajam Paser Utara Regency*

10.1. KEUANGAN, PERBANKAN DAN PERPAJAKAN / FINANCE, BANK AND TAXES

Tabel 10.1.1. Anggaran Pendapatan Daerah Menurut Jenis Pendapatan Kabupaten Penajam Paser Utara 2018 (Rp)
Table Regional Income by Type, in Penajam Pasr Utara Regency 2018 (Rp)

Jenis Pendapatan	2015	2016	2017	2018
(1)	(2)	(3)	(4)	(5)
1. Pendapatan Asli Daerah	69 445 171 650	209 483 235 740	125 700 800 000	134 191 044 743
- Pajak Daerah	27 980 000 000	163 018 375 000	21 700 000 000	18 194 000 000
- Restribusi Daerah	3 390 600 000	5 880 030 415	6 256 667 800	6 265 667 800
- Bagian Laba Usaha Daerah	4 167 000 000	3 323 619 105	5 040 179 924	5 040 179 924
- Lain - Lain Pendapatan Asli Daerah	33 907 571 650	37 261 211 219	92 694 952 276	104 691 197 019
2. Dana Perimbangan	1173 312 521 894	1062 723 975 864	902 111 863 225	861 268 294 000
- Bagi Hasil Pajak	135 297 843 000	103 835 027 487	138 615 846 039	82 655 998 000
- Bagi Hasil Pajak dan Bukan Pajak	893 292 492 894	564 917 333 377	500 777 722 225	380 518 981 000
- Dana Alokasi Umum	138 285 466 000	254 752 550 000	255 066 428 000	259 192 257 000
- Dana Alokasi Khusus	6 436 720 000	139 219 065 000	49 070 549 000	138 901 058 000
3. Lain - Lain Pendapatan Yang Sah	335 419 195 200	154 651 059 250	153 665 726 230	168 385 808 000
- Dana Hibah	-	-	-	-
- Dana Darurat	-	-	-	-
- Dana Perimbangan Dari Propinsi	162 314 044 050	85 838 262 000	92 727 873 000	88 557 867 000
- Dana Penyesuaian	60 197 010 000	21 639 040 000	27 736 025 000	28 577 941 000
- Bantuan Keuangan dari Propinsi	112 908 141 150	47 173 757 250	33 201 828 230	51 250 000 000

Sumber : Badan Keuangan Kabupaten Penajam Paser Utara

Source : Regional Revenue Service of Penajam Paser Utara Regency

KEUANGAN DAN HARGA

Finance and Price

Tabel 10.1.2. Realisasi Penerimaan/Pendapatan Pajak dan Retribusi Kabupaten Penajam Paser Utara
Table 10.1.2. Realisasi Penerimaan/Pendapatan Pajak dan Retribusi Kabupaten Penajam Paser Utara
Tahun 2017 dan 2018 (000 Rp)

Jenis Penerimaan	2017	2018
(1)	(2)	(3)
A. PAJAK DAERAH	22 953 822 453	19 332 707 490
a Hotel	138 433 686	137 362 083
b Restoran	2 243 809 652	2 287 929 054
c Hiburan	14 404 300	8 659 800
d Reklame	571 931 482	646 355 745
e Penerangan Jalan	2 300 368 153	2 615 458 151
f Pajak Parkir	12 610 800	9 922 200
g Pajak Air Tanah	59 479 306	75 867 594
h Pajak Sarang Burung Walet	80 370 000	99 461 000
i Pajak Mineral Batuan dan Logam	2 372 258 435	2 496 231 344
j BPHTB	6 714 639 551	1 858 728 958
k PBB P2	8 445 517 088	9 096 731 561
B. RETRIBUSI DAERAH	6 720 971 551	4 367 646 718
a Retribusi Jasa Umum	1 089 864 000	1 239 883 247
b Retribusi Perizinan Tertentu	4 799 387 070	2 198 668 847
c Perijinan Jasa Usaha	831 720 481	929 094 524

Sumber : Badan Keuangan Kabupaten Penajam Paser Utara

Source : Regional Revenue Service of Penajam Paser Utara Regency

Tabel 10.1.3. **Realisasi Penerimaan/Pendapatan Daerah Kabupaten Penajam Paser Utara 2018**
Table (000 Rp)

Jenis Pendapatan	2017	2018
(1)	(2)	(3)
I. PENDAPATAN DAERAH	116 222 260 045	103 344 519 262
a. Pajak Daerah	22 953 822 453	19 332 707 490
b. Retribusi Daerah	6 720 971 551	4 367 646 718
c. Bagian Laba BUMD	4 957 163 549	4 723 091 852
d. Penerimaan Lainn - Lain	81 590 302 492	74 921 073 203
II. DANA PERIMBANGAN	513 076 923 252	899 037 785 007
a. Bagi Hasil Pajak	66 602 823 727	72 051 250 735
b. Bagi Hasil Bukan Pajak	230 578 952 775	497 108 582 009
c. Dana Alokasi Umum	213 570 844 150	259 192 257 000
d. Dana Alokasi Khusus	2 324 302 600	70 685 695 263
III. LAIN LAIN PENERIMAAN YANG SYAH	194 812 215 770	209 135 890 300
a. Dana Hibah	-	2 223 000 000
b. Dana Darurat	-	-
c. Dana Bagi Hasil Pajak Dari Propinsi dan Pemerintah	88 854 823 000	79 075 914 000
d. Dana Penyesuaian	29 348 789 560	68 656 296 000
e. Bantuan Keuangan Dari Propinsi	76 608 603 210	59 180 680 300

Sumber : Badan Keuangan Kabupaten Penajam Paser Utara

Source : Regional Revenue Service of Penajam Paser Utara Regency

KEUANGAN DAN HARGA

Finance and Price

Tabel 10.1.4. **Banyaknya Simpanan Dan Nilai Simpanan Pada Bank 2018**
Table Number of Depositor and Saving Value at Bank 2018

Jenis Simpanan <i>Kind of Saving</i>	Simpanan (Rekening) <i>Number of Saver (Account)</i>	Nilai Simpanan <i>Saving Value (Rp)</i>
(1)	(2)	(3)
I. Tabungan <i>Saving</i>	131 616	523 088 219 053
II. Deposito <i>Time Deposits</i>	435	89 261 924 452
III. Giro / <i>Demand Deposito</i>	489	22 779 811 913
Jumlah 2018	132 540	635 129 955 418
Total 2017	116 966	536 154 256 238
2016	79 032	474 960 872 872

Sumber : Bank Indonesia Balikpapan

Source : Indonesian Bank – Balikpapan

Data Berdasarkan Lokasi KC/KCP

Tabel 10.1.5. **Banyaknya Peminjam Dan Nilai Pinjaman Pada Bank, 2018**
Table *Number of Debitor and Debt Value at Bank, 2018*

Jenis Pinjaman <i>Kind of Debet</i>	Jumlah Peminjam <i>Number of Debitor</i> (Peminjam/ Debitor)	Nilai Pinjaman <i>Debt Value</i> (Rp)
(1)	(2)	(3)
1. Kredit Modal Kerja <i>Working Capital Credit</i>	6 986	371 013 022 338
2 Kredit Investasi <i>Investmen Credit</i>	507	1239 781 892 896
3 Kredit Konsumsi <i>Consumption Credit</i>	6 156	444 607 853 985
Jumlah 2018	13 649	2055 402 769 219
Total 2017	13 813	1595 202 125 902
2016	14 774	1614 622 166 925

Sumber : Bank Indonesia Balikpapan
Source : *Indonesia's Bank – Balikpapan*
Data Berdasarkan Lokasi Proyek

KEUANGAN DAN HARGA*Finance and Price*

Tabel 10.1.6. **Banyaknya Nilai Pinjaman Berdasarkan Sektor Ekonomi Pada Bank 2018**
Table *Number Of Debt Value Based On Business Sektor At Bank 2018*

Jenis Pinjaman <i>Kind of Debt</i>	Jumlah Peminjam <i>Number of Debitor</i> (Peminjam / Debitor)	Nilai Pinjaman <i>Debt Value</i> (Rp)
(1)	(2)	(3)
1 Pertanian <i>Agriculture</i>	2 873	487 815 468 448
2 Pertambangan dan Penggalian <i>Minning & Qurriying</i>	23	812 905 168 388
3 Industri Pengolahan <i>Procesing Industry</i>	188	14 842 795 322
4 Listrik Gas dan Air <i>Electricity Gas And Water</i>	25	1 437 136 714
5 Konstruksi <i>Construction</i>	17	30 534 363 895
6 Perdagangan, Hotel dan Restoran <i>Trade, Hotel dan Restaurant</i>	3 579	222 503 372 856
7 Transportasi dan Komonikasi <i>Transportasi And Communication</i>	206	10 614 615 452
8 Jasa Dunia Usaha <i>Business Services</i>	72	13 202 216 239
9 Jasa Sosial <i>Social Services</i>	509	16 938 958 780
10 Lainnya (Termasuk Konsumsi) <i>Others (Include Consumption)</i>	6 157	444 608 673 125
Jumlah 2018	13 649	2055 402 769 219
2017	13 813	1595 202 125 902
2016	14 774	1614 622 166 925

Sumber : Bank Indonesia Balikpapan

Source : Indonesia's Bank - Balikpapan

Data Berdasarkan Lokasi Proyek

Tabel 10.1.7. Posisi Pinjaman Rupiah dan Valuta Asing yang Diberikan Bank Umum Menurut Jenis Penggunaan (juta rupiah) Tahun 2016-2018
Outstanding of Loans in Rupiah and Foreign Currency of Commercial Banks by Type of Loans (million Rps), 2016-2018

Tahun Year	Modal Kerja Capital	Investasi Investment	Konsumsi Consumption	Jumlah Total
(1)	(2)	(3)	(4)	(5)
2016	417 207	799 945	397 470	1 614 622
2017	401 430	780 909	412 863	1 595 202
2018	371 013	1 239 782	444 608	2 055 403

Sumber/Source: Kantor Perwakilan Bank Indonesia Balikpapan
 Data Berdasarkan Lokasi Proyek

Tabel 10.1.8. Posisi Kredit Perbankan Menurut Klasifikasi Lapangan Usaha (jutaan rupiah) Tahun 2018
Bank Credits Position by Industrial Origin (million Rps), 2018

Keterangan Details	Triwulan I 1st Quarter	Triwulan II 2nd Quarter	Triwulan III 3rd Quarter	Triwulan IV 4rd Quarter
(1)	(2)	(3)	(4)	(5)
1 Pertanian, Peternakan, Kehutanan & Perikanan	121 518	114 674	94 162	487 815
2 Pertambangan & Perikanan	746 505	778 241	807 964	812 905
3 Industri Pengolahan	13 027	14 927	13 719	14 843
4 Listrik, Gas & Air Bersih	1 459	1 438	1 609	1 437
5 Konstruksi	22 528	32 807	23 796	30 534
6 Perdagangan, Hotel & Restoran	229 685	220 305	221 868	222 503
7 Pengangkutan & Komunikasi	8 246	7 903	8 201	10 615
8 Jasa-jasa Dunia Usaha	15 922	14 815	13 838	13 202
9 Jasa Sosial	16 724	18 293	18 124	16 939
10 Lainnya	415 008	424 891	432 069	444 609
Jumlah Total	1 590 622	3 263 644	1 635 350	2 055 402

Sumber/Source: Kantor Perwakilan Bank Indonesia Balikpapan
 Data Berdasarkan Lokasi Proyek

KEUANGAN DAN HARGA

Finance and Price

Tabel 10.1.9. **Posisi Kredit Perbankan Rupiah dan Valuta Asing Menurut Jenis Penggunaan dan Kelompok Bank di Kabupaten Penajam Paser Utara (jutaan rupiah) Tahun 2016-2018**
Bank Credits Position by Kind of Using and Classification of Bank in Balikpapan Municipality (million Rps), 2016-2018

Tahun Year	Bank Pemerintah Government Bank			Bank swasta Private Bank		
	Modal Kerja Capital	Investasi Investment	Konsumsi Consumption	Modal Kerja Capital	Investasi Investment	Konsumsi Consumption
	(2)	(3)	(4)	(5)	(6)	(7)
2016	301 817	53 958	339 448	115 390	745 987	58 023
2017	312 899	51 762	350 649	88 530	729 147	62 214
2018	289 690	471 969	367 311	81 323	767 813	77 297

Sumber/Source: Kantor Perwakilan Bank Indonesia Balikpapan
 Data Berdasarkan Lokasi Proyek

Lanjutan tabel

Tahun Year	Jumlah Total		
	Modal Kerja Capital	Investasi Investment	Konsumsi Consumption
(1)	(5)	(6)	(7)
2016	0	799 945	397 471
2017	0	780 909	412 863
2018	0	1 239 782	444 608

Sumber/Source: Kantor Perwakilan Bank Indonesia Balikpapan
 Data Berdasarkan Lokasi Proyek

Tabel 10.1.10. Posisi Sumber Dana Perbankan di Kabupaten Penajam Paser Utara (jutaan rupiah) Tahun 2016-2018

Position of Bank's Fund Source in Penajam Paser Utara Regency (million Rps), 2016-2018

Tahun Year	Giro Giro		Deposito Deposito		Tabungan Saving		Jumlah Total	
	Rupiah	Valas	Rupiah	Valas	Rupiah	Valas	Rupiah	Valas
	Rupiah	Valas	Rupiah	Valas	Rupiah	Valas	Rupiah	Valas
(1)	(2)	(3)	(4)	(5)	(7)	(6)	(7)	(6)
2016	21 999	7 334	59 038	2 021	384,327	242	465 364	465 364
2017	23 722	340	70 308	0	440,528	1 256	534 558	534 558
2018	22 770	10	89 262	0	521,348	1 741	633 380	633 380

Sumber/Source: Kantor Perwakilan Bank Indonesia Balikpapan

Data Berdasarkan Lokasi KC/KCP

Tabel 10.1.11. Giro Menurut Kelompok Bank di Kabupaten Penajam Paser Utara (jutaan rupiah) Tahun 2016-2018

Giro Based on Bank Classification in Penajam Paser Utara Regency(million Rps) Tahun 2016-2018

Tahun Year	Bank Pemerintah Government Bank		Bank Swasta Government Bank			Jumlah Total
	Rupiah	Valas	Rupiah	Valas	Rupiah	Valas
	Rupiah	Foreign Currency	Rupiah	Foreign Currency	Rupiah	Foreign Currency
(1)	(2)	(3)	(4)	(5)	(6)	(7)
2016	21 457	7 250	541	84	21 998	7 334
2017	23 425	241	297	99	23 722	340
2018	22 682	4	88	6	22 770	10

Sumber/Source: Kantor Perwakilan Bank Indonesia Balikpapan

Data Berdasarkan Lokasi KC/KCP

KEUANGAN DAN HARGA

Finance and Price

Tabel 10.1.12. Suku Bunga Deposito Berjangka Menurut Jangka Waktu pada Kelompok
Table Bank Pemerintah di Kabupaten Penajam Paser Utara (%)
Tahun 2016-2018
*Term Deposit Interest Rate in Government Bank by Period (%),
in Penajam Paser Utara Regency 2016-2018*

Tahun Year	1 Bulan 1 Month	3 Bulan 3 Months	6 Bulan 6 Months
(1)	(2)	(3)	(4)
2016*	4,64	6,02	5,81
2017*	4,25	5,87	5,81
2018*	5,75	6,13	5,39

*menggunakan pendekatan suku bunga rata-rata tertimbang

Sumber/Source: Kantor Perwakilan Bank Indonesia Balikpapan
Data Berdasarkan Lokasi KC/KCP

Tabel 10.1.13. Suku Bunga Deposito Berjangka Menurut Jangka Waktu pada Kelompok
Table Bank Swasta Nasional Devisa di Kabupaten Penajam Paser Utara (%)
Tahun 2016-2018
*Term Deposit Interest Rate in National Private Bank by Period
in Penajam Paser Utara Regency (%) 2016-2018*

Tahun Year	1 Bulan 1 Month	3 Bulan 3 Months	6 Bulan 6 Months
(1)	(2)	(3)	(4)
2016*	2,76	5,31	5,23
2017*	5,72	5,36	5,38
2018*	5,22	4,60	4,60

*menggunakan pendekatan suku bunga rata-rata tertimbang

Sumber/Source: Kantor Perwakilan Bank Indonesia Balikpapan
Data Berdasarkan Lokasi KC/KCP

Tabel 10.1.14. Realisasi Penerimaan BBNKB/PKB UPT Penajam Dirinci Per Bulan 2018 (Rp)
Table Actual Reception BBNKB/PKB UPT Penajam Detailed Per Month 2018 (Rp)

Bulan Month	BBNKB		PKB	
	Pokok Principal	Denda Fine	Pokok Principal	Denda Fine
(1)	(2)	(3)	(4)	(5)
1. Januari / January	1.507.384.000	4.306.100	1.534.647.975	64.964.500
2. Pebruari / February	1.031.236.000	2.236.200	1.271.232.200	55.526.940
3. Maret / March	1.360.653.000	2.329.000	1.479.879.042	64.203.560
4. April / April	1.386.439.000	3.932.900	1.326.699.333	64.306.690
5. Mei / May	1.637.058.000	2.426.400	1.440.020.857	66.452.613
6. Juni / June	1.425.058.000	865.500.00	1.129.087.250	48.367.200
7. Juli / July	1.511.600.000	4.245.400	1.505.699.583	83.327.458
8. Agustus / August	1.586.602.000	2.872.000	1.541.667.525	81.872.201
9. September / September	2.001.801.500	1.039.000	1.503.610.666	33.693.578
10. Oktober / October	1.837.360.000	2.749.800	1.708.942.067	1.579.033
11. Nopember / November	1.600.952.250	501.900.00	1.818.606.844	1.415.164
12. Desember / December	1.741.236.000	230.000.00	2.342.639.609	51.006.156
Jumlah 2018	18.627.379.750	27.734.200	18.602.732.951	616.715.093
Total 2017	14.599.341.700	34.835.200	17.690.172.034	555.987.263
2016	15.302.676.050	31.643.800	16.846.893.024	965.707.100
2015	21.594.488.800	32.268.700	16.296.937.825	893.924.520
2014	29.562.781.250	30.505.700	15.455.915.233	824.998.110
2013	25.542.414.300	12.402.000	13.131.820.650	695.591.910

Sumber : SAMSAT Penajam

Source :

KEUANGAN DAN HARGA*Finance and Price***10.2. KOPERASI / COOPERATIVE**

Tabel 10.2.1. **Banyaknya Koperasi Menurut Anggota Dirinci Menurut Kecamatan 2018**
Table *Number of Cooperative and Members by Subdistrict 2018*

Kecamatan <i>Subdistrict</i>	Banyaknya Koperasi <i>Number Of Cooperative</i>		Jumlah <i>Total</i>	Jumlah Anggota <i>Number Of Member</i>
	KUD <i>Village Unit Cooperative</i>	Non KUD <i>Non Village Unit</i>		
<i>(1)</i>	<i>(2)</i>	<i>(3)</i>	<i>(4)</i>	<i>(5)</i>
1. Babulu	4	36	39	1 816
2. Waru	1	23	23	672
3. Penajam	9	111	120	3 602
4. Sepaku	11	55	66	2 549
Jumlah 2018	25	225	248	8 639
Total 2017	25	216	241	8 649
2016	25	218	243	6 164
2015	25	213	238	5 393
2014	25	206	231	5 136

Sumber : Dinas Koperasi, UKM, Perindustrian dan Perdagangan Kabupaten Penajam Paser Utara

Source : *Trade Industrial and Cooperatives Service of Penajam Paser Regency*

Tabel 10.2.2. Banyaknya Koperasi Menurut Jenisnya 2014 - 2018
Table Number Of Cooperative by Type 2014 - 2018

Jenis Koperasi <i>Type of Cooperative</i>	2014	2015	2016	2017	2018
(1)	(2)	(3)	(4)	(5)	(6)
1 Koperasi Unit Desa <i>Village Unit Cooperatives</i>	25	25	25	25	25
2 Koperasi Pegawai Negeri <i>Civil Servant Cooperatives</i>	8	8	8	7	4
3 Koperasi Karyawan <i>Workers Cooperatives</i>	8	8	8	8	9
4 Koperasi Pertanian <i>Agriculture Cooperative</i>	18	18	18	18	18
5 Koperasi Perkebunan <i>Plantation Cooperative</i>	4	5	5	11	4
6 Koperasi Kehutanan <i>Forest Cooperatives</i>	-	-	-	-	-
7 Koperasi Perikanan/Nelayan <i>Fisher Cooperatives</i>	6	7	7	6	6
8 Koperasi Peternakan <i>Livestock Cooperatives</i>	1	1	1	1	1
9 Koperasi Serba Usaha <i>Multy Purposem Cooperatives</i>	128	138	138	132	126
10 Koperasi Perdagangan <i>Trade Cooperatives</i>	2	2	2	2	2
11 Koperasi Perindustrian <i>Industry Cooperatives</i>	1	1	1	1	1
12 Koperasi Pertambangan <i>Mine Cooperatives</i>	3	3	3	2	2
13 Koperasi Kelompok Masyarakat <i>Society Group Cooperatives</i>	2	2	2	2	2
14 Koperasi Simpan Pinjam <i>Loan and Save Cooperatives</i>	8	8	8	11	10

Sumber : Dinas Koperasi, UKM, Perindustrian dan Perdagangan Kabupaten Penajam Paser Utara

Source : Trade Industrial and Cooperatives Service of Penajam Paser Regency

KEUANGAN DAN HARGA

Finance and Price

Lanjutan Tabel 10.2.2.

Continued Table

Jenis Koperasi Type of Cooperative	2014	2015	2016	2017	2018
(1)	(2)	(3)	(4)	(5)	(6)
15. Koperasi lainnya / Others Cooperatives :					
1. Koperasi Pondok Pesantren	2	2	2	2	2
2. Koperasi Masjid	-	-	-	-	-
3. Koperasi Pemuda	-	-	-	-	-
4. Koperasi Pramuka	-	-	-	-	-
5. Koperasi Pasar	1	1	1	1	1
6. Koperasi Wisata	-	-	-	-	-
7. Koperasi Tenaga Kerja Bongkar Muat	1	2	2	2	1
8. Koperasi Angkutan	1	1	1	1	1
9. Koperasi TNI/POLRI	7	4	4	2	2
10. Koperasi Wanita	3	7	7	7	7
Jumlah	229	243	243	241	

Sumber : Dinas Koperasi, UKM, Perindustrian dan Perdagangan Kabupaten Penajam Paser Utara

Source : Trade Industrial and Cooperatives Service of Penajam Paser Regency

Tabel 10.2.3. **Banyaknya Simpanan Anggota Koperasi Menurut Kecamatan 2018**
Table **Number of Member Deposits of Cooperatives by Sub District 2018**

Kecamatan <i>Subdistrict</i>	Pokok / Modal Sendiri <i>Main Dues</i> (000 Rp)	Wajib <i>Obligat Dues</i> (Orang)	Cadangan <i>Reserve Funds</i> (000 Rp)
(1)	(2)	(3)	(4)
1 Babulu	3 519 834 941	-	339 577 072
2 Waru	458 732 088	-	167 177
3 Penajam	5 446 293 989	-	62 745 522
4 Sepaku	753 839 282	-	28 048 089
Jumlah 2018	10 178 700 300	-	430 537 860
Total 2017	16 371 293 134	-	573 593 545
2016	15 494 099 735	-	719 333 104
2015	590 361 176	-	524 223 404
2014	584 516 016	-	519 033 073

Sumber : Dinas Koperasi, UKM, Perindustrian dan Perdagangan Kabupaten Penajam Paser Utara

Source : Trade Industrial and Cooperatives Service Of Penajam Paser Utara

*) Simpanan wajib gabung dengan simpanan pokok

KEUANGAN DAN HARGA*Finance and Price*

Tabel 10.2.4. **Banyaknya Modal Luar Koperasi Menurut Kecamatan 2018**
Table *Number of Cooperative and Members by Subdistrict 2018*

Kecamatan Subdistrict	Sukarela Valuntary Dues	Lembaga Keuangan Financial Institute	Lain - lain Others
<i>(1)</i>	<i>(2)</i>	<i>(3)</i>	<i>(4)</i>
1 Babulu	-	5 120 881 365	-
2 Waru	-	14 450 000	-
3 Penajam	-	-	-
4 Sepaku	-	85 278 774	-
Jumlah 2018	-	5 220 610 139	-
Total 2017	-	25 310 269 219	-
2016	-	16 921 832 567	-
2015	-	16 590 031 929	-
2014	-	16 425 774 187	-

Sumber : Dinas Koperasi, UKM, Perindustrian dan Perdagangan Kabupaten Penajam Paser Utara

Source : *Trade Industrial and Cooperatives Service Of Penajam Paser Utara*

*) Simpanan wajib gabung dengan simpanan pokok

10.3. HARGA / PRICE

Tabel 10.3.1. Rata - Rata Harga Bahan Pokok di Kabupaten Penajam Paser Utara 2018
Table Average Price of Basic Need of Penajam Paser Utara Regency 2018

Jenis Komoditas Commodity Type	Satuan Unit	Rata - Rata / Bulan Average / Month					
		Januari February	Februari February	Maret March	April April	Mei May	Juni June
(1)	(2)	(3)	(4)	(5)	(6)	(7)	(8)
1 Beras	Kg	10 000.00	10 500.00	10 500.00	10 500.00	10 500.00	10 500.00
2 Sapi	Kg	92 000.00	88 000.00	90 000.00	103 000.00	100 000.00	100 000.00
3 Ayam Ras	Kg	60 000.00	60 000.00	60 000.00	60 000.00	60 000.00	60 000.00
4 Ayam Buras	Kg	34 000.00	32 000.00	31 000.00	32 500.00	39 000.00	38 500.00
5 Susu	Kaleng	10 250.00	10 250.00	10 437.50	7 812.50	7 687.50	7 687.50
6 Telur Ayam Ras	Kg	28 500.00	30 000.00	29 000.00	30 500.00	30 500.00	30 500.00
7 Minyak Goreng	Liter	14 500.00	14 500.00	14 500.00	14 250.00	14 250.00	14 250.00
8 Mentega	Bungkus	6 750.00	6 750.00	6 750.00	6 500.00	6 500.00	6 750.00
9 Gula Pasir	Kg	15 333.33	15 333.33	15 666.67	10 333.33	10 333.33	10 333.33
10 Jagung	Kg	4 500.00	4 500.00	4 000.00	4 500.00	4 500.00	4 500.00
11 Minyak Tanah	Liter	13 666.67	13 666.67	13 666.67	13 666.67	13 666.67	13 666.67

Bersambung

KEUANGAN DAN HARGA*Finance and Price*Lanjutan Tabel 10.3.1.*Continued Table*

Jenis Komoditas <i>Commodity Type</i>	Satuan <i>Unit</i>	Rata - Rata / Bulan <i>Average / Month</i>						Rata - Rata Per Tahun <i>Average / Month</i>
		Juli <i>July</i>	Agustus <i>August</i>	September <i>September</i>	Oktober <i>October</i>	November <i>November</i>	Desember <i>December</i>	
(1)	(2)	(3)	(4)	(5)	(6)	(7)	(8)	(9)
1 Beras	Kg	10 333.33	10 333.33	10 333.33	10 333.33	10 333.33	10 333.33	10 375.00
2 Sapi	Kg	102 000.00	101 000.00	103 000.00	103 000.00	103 000.00	104 400.00	99 116.67
3 Ayam Ras	Kg	55 000.00	55 000.00	55 000.00	50 000.00	69 997.59	58 000.00	58 583.13
4 Ayam Buras	Kg	39 000.00	35 500.00	44 000.00	41 500.00	33 999.49	38 500.00	36 624.96
5 Susu	Kaleng	7 437.50	7 437.50	7 437.50	7 437.50	9 916.67	9 916.67	8 642.36
6 Telur Ayam Ras	Kg	29 500.00	29 500.00	27 800.00	27 800.00	27 799.85	31 500.00	29 408.32
7 Minyak Goreng	Liter	14 250.00	14 250.00	14 250.00	14 250.00	14 250.19	14 750.00	14 354.18
8 Mentega	Bungkus	6 750.00	6 750.00	6 875.00	6 875.00	6 874.92	7 250.00	6 781.24
9 Gula Pasir	Kg	11 125.00	11 125.00	11 125.00	9 875.00	14 833.33	14 833.33	12 520.83
10 Jagung	Kg	4 000.00	4 000.00	3 000.00	4 000.00	4 003.75	4 500.00	4 166.98
11 Minyak Tanah	Liter	13 666.67	13 666.67	13 666.67	13 666.67	13 666.67	13 666.67	13 666.67

Sumber : Badan Pusat Statistik Kabupaten Penajam Paser Utara

Source : BPS, *Statistic of Penajam Paser Utara Regency*

BAB

XI

Chapter

PENDAPATAN REGIONAL *Regional Income*

3 Sektor PDRB PPU 2018

Pertambangan 30%

Pertanian 19%

Industri Pengolahan 15%

Sumber : BPS Kabupaten Penajam Paser Utara

PENJELASAN TEKNIS

TECHNICAL NOTES

1. Penghitungan statistik neraca nasional mengikuti buku petunjuk yang diterbitkan oleh Perserikatan Bangsa Bangsa (PBB) dikenal sebagai Sistem Neraca Nasional (SNN). SNN adalah rekomendasi internasional tentang bagaimana menyusun ukuran aktivitas ekonomi yang sesuai dengan standar neraca baku yang didasarkan pada prinsip-prinsip ekonomi. Rekomendasi yang dimaksud dinyatakan dalam sekumpulan konsep, definisi, klasifikasi, dan aturan neraca yang disepakati secara internasional dalam mengukur indikator tertentu seperti Produk Domestik Bruto (PDB). Salah satu bentuk adaptasi pencatatan statistik nasional adalah melakukan perubahan tahun dasar PDB Indonesia dari tahun 2000 ke 2010. Perubahan tahun dasar PDB dilakukan seiring dengan mengadopsi rekomendasi PBB yang tertuang dalam Sistem Neraca Nasional 2008 (SNA 2008).
2. Produk Domestik Bruto pada tingkat nasional serta Produk Domestik Regional Bruto (PDRB) pada tingkat regional (provinsi) menggambarkan kemampuan suatu

1. *The method used to estimate national accounts statistics is based on the standard guidelines formed by United Nation known as System of National Accounts (SNA). SNA is the internationally agreed standard set of recommendations on how to compile measures of economic activity in accordance with strict accounting conventions based on economic principles. The recommendations are expressed in term of a set of concepts, definitions, classifications and accounting rules that comprise the internationally agreed standard for measuring indicators such as Gross Domestic Product (GDP). One of the improvement in the national statistical system is to rebase GDP form base year 2000 to 2010 in order to capture current economic condition. It is in line with the United Nations (UN) recommendation on 2008 SNA.*
2. *The basic measure of the value added arising from economic activity is known as Gross Domestic Product at the national level and Gross Regional Domestic Product*

Produk Domestik Regional Bruto

Gross Regional Domestic Product

wilayah untuk menciptakan nilai tambah pada suatu waktu tertentu. Untuk menyusun PDB maupun PDRB digunakan 2 pendekatan, yaitu lapangan usaha dan pengeluaran. Keduanya menyajikan komposisi data nilai tambah dirinci menurut sumber kegiatan ekonomi (lapangan usaha) dan menurut komponen penggunaannya. PDB maupun PDRB dari sisi lapangan usaha merupakan penjumlahan seluruh komponen nilai tambah bruto yang mampu diciptakan oleh sektor-sektor ekonomi atas berbagai aktivitas produksinya. Sedangkan dari sisi pengeluaran menjelaskan tentang penggunaan dari nilai tambah tersebut.

3. PDB menurut lapangan usaha mengalami perubahan klasifikasi dari 9 lapangan usaha menjadi 17 lapangan usaha. PDB menurut lapangan usaha dirinci menurut total nilai tambah dari seluruh sektor ekonomi yang mencakup lapangan usaha Pertanian, Kehutanan, dan Perikanan; Pertambangan dan Pengalihan; Industri Pengolahan; Pengadaan Listrik dan Gas; Pengadaan Air, Pengelolaan Sampah, Limbah dan Daur Ulang; Konstruksi; Perdagangan Besar dan Eceran,

(GRDP) at the regional level (provinces/regencies/municipalities). To compile these statistics, two approaches have been used, i.e. "production approach" and "expenditure approach". The first approach is to measure value added produced by various kinds of economic activities, while the second approach is to measure final uses of the country's output. In other words, GDP/GRDP is the sum of total value added produced by all economic industries (activities) and the way of using it.

3. *GDP by industry classification changes from 9 sectors to 17 industries. GDP by industry is classified by types of economic activities such as Agriculture, Forestry and Fishing; Mining and Quarrying; Manufacturing; Electricity and Gas; Water supply, Sewerage, Waste Management and Remediation Activities; Construction; Wholesale and Retail Trade; Repair of Motor Vehicles and Motorcycles; Transportation and Storage; Accommodation and Food Service Activities; Information and*

Produk Domestik Regional Bruto

Gross Regional Domestic Product

Reparasi Mobil dan Sepeda Motor; Transportasi dan Pergudangan; Penyediaan Akomodasi dan Makan Minum; Informasi dan Komunikasi; Jasa Keuangan dan Asuransi; Real Estat; Jasa Perusahaan; Administrasi Pemerintahan, Pertahanan dan Jaminan Sosial Wajib; Jasa Pendidikan; Jasa Kesehatan dan Kegiatan Sosial; dan Jasa lainnya.

Communication; Financial and Insurance Activities; Real Estate Activities; Business Activities; Public Administration; Defence and Compulsory Social Security; Education; Human Health and Social Work Activities; and Other Services Activities.

4. PDB menurut pengeluaran mengalami perubahan klasifikasi dimana pengeluaran konsumsi Lembaga Non Profit yang Melayani Rumah Tangga (LNPRT) yang sebelumnya termasuk bagian dari pengeluaran konsumsi rumah tangga menjadi komponen terpisah. Sehingga klasifikasi PDB menurut pengeluaran dirinci menjadi 7 komponen yaitu komponen pengeluaran konsumsi rumah tangga, pengeluaran konsumsi LNPRT, pengeluaran konsumsi pemerintah, pembentukan modal tetap bruto, perubahan inventori, ekspor barang dan jasa, dan impor barang dan jasa.

4. *GDP by expenditure classification changes where consumption expenditure Non-profit Institutions Serving Households (NPISH) previously included as part of household consumption expenditure is taken out into separate component. So that, GDP by type of expenditures is classified into: household consumption expenditure, NPISH consumption expenditure, government consumption expenditure, gross fixed capital formation, changes in inventories, exports of goods and services, and imports of goods and services.*

5. Pengeluaran konsumsi rumah tangga mencakup berbagai pengeluaran konsumsi akhir rumah tangga atas barang dan jasa untuk memenuhi kebutuhan individu

5. *Household consumption expenditures consist of expenditures incurred by households, which are used for both individual or collective needs.*

Produk Domestik Regional Bruto

Gross Regional Domestic Product

ataupun kelompok secara langsung. Pengeluaran rumah tangga di sini mencakup makanan dan minuman selain restoran; pakaian, alas kaki dan jasa perawatannya; perumahan dan perlengkapan rumah tangga; kesehatan dan pendidikan; transportasi dan komunikasi; restoran dan hotel serta lainnya.

6. Pengeluaran Konsumsi Pemerintah terdiri dari Pengeluaran Konsumsi Individu dan Pengeluaran Konsumsi Kolektif. Barang dan jasa individu merupakan barang dan jasa privat, dimana ciri-ciri barang privat adalah
a) Scarcity, yaitu ada kelangkaan/keterbatasan dalam jumlah; b) Excludable consumption, yaitu konsumsi suatu barang dapat dibatasi hanya pada mereka yang memenuhi persyaratan tertentu (biasanya harga); c) Rivalrous competition, yaitu konsumsi oleh satu konsumen akan mengurangi atau menghilangkan kesempatan pihak lain untuk melakukan hal serupa. Contoh barang dan jasa yang dihasilkan pemerintah dan tergolong sebagai barang dan jasa individu adalah jasa pelayanan kesehatan pemerintah di rumah sakit/puskesmas dan jasa pendidikan di sekolah/universitas negeri. Sedangkan barang dan jasa

Household consumptions are classified into food and beverages other than restaurants; clothing, footwear, and related maintenance services; housing and household equipment; health and education; transport and communication; restaurants and hotels; and others.

6. *Government consumption expenditure consists of Individual Consumption Expenditure and Collective Consumption Expenditure. Individual goods and services are private goods and services, which the characteristics of private goods is a) Scarcity, that there is a scarcity/limited in number; b) Excludable consumption, the consumption of goods can be limited only to those who meet certain requirements (usually the price); c) Rivalrous competition, ie consumption by the consumer will reduce or eliminate the chance of another party to do so. Examples of goods and services produced by government and classified as goods and services of individuals is the government health services in hospitals/health centers and education services in schools/universities. Collective goods and services equivalent to*

Produk Domestik Regional Bruto

Gross Regional Domestic Product

kolektif ekuivalen dengan barang publik yang memiliki ciri a) Non rivalry, yaitu penggunaan satu konsumen terhadap suatu barang tidak mengurangi kesempatan konsumen lain untuk juga mengkonsumsi barang tersebut; b) Non excludable, yaitu apabila suatu barang publik tersedia, maka tidak ada yang dapat menghalangi siapapun untuk memperoleh manfaat dari barang tersebut atau dengan kata lain setiap orang memiliki akses ke barang tersebut. Contoh barang dan jasa yang dihasilkan pemerintah dan tergolong sebagai barang dan jasa kolektif adalah jasa pertahanan yang dilakukan TNI dan keamanan yang dilakukan kepolisian.

7. Pembentukan Modal Tetap Bruto (PMTB) mencakup pengadaan, pembuatan, dan pembelian barang modal. Barang modal dimaksud adalah barang-barang yang digunakan untuk proses produksi, tahan lama atau yang mempunyai umur pemakaian lebih dari satu tahun seperti bangunan, mesin-mesin dan alat angkutan. Termasuk pula di sini perbaikan besar (berat) yang sifatnya memperpanjang umur atau mengubah bentuk atau kapasitas barang modal tersebut.

public goods characterized by a) Non-rivalry, namely the use of a consumer for an item does not reduce the chance of another consumer to also consume goods; b) Non-excludable, i.e. when a public good available, then nothing can hinder anyone to benefit from the goods or in other words everyone has access to the goods. Examples of goods and services produced by government and classified as collective goods and services is carried military defense services and the police's security.

7. *Gross Fixed Capital Formation (GFCF) includes procurement, manufacture, and the purchase of capital goods. Capital goods are goods which are used for the production process, durable or have a service life of more than one year such as buildings, machinery, and transportation equipment. Including here: huge improvement that are to extend the life or changing the shape or the capacity of the capital goods. Capital expenditures for military purposes*

Produk Domestik Regional Bruto

Gross Regional Domestic Product

Pengeluaran barang modal untuk keperluan militer juga dicakup sebagai PMTB. Klasifikasi komponen PMTB dibagi menjadi 6 sub-komponen yaitu Konstruksi; Mesin dan Peralatan; Kendaraan; Peralatan Lainnya; Cultivated Biological Resources (CBR) dan Produk Kekayaan Intelektual.

8. Ekspor barang dan jasa merupakan transaksi perdagangan barang dan jasa dari penduduk (residen) ke bukan penduduk (nonresiden). Impor barang dan jasa adalah transaksi perdagangan dari bukan penduduk ke penduduk. Ekspor atau impor barang terjadi pada saat terjadi perubahan hak kepemilikan barang antara penduduk dengan bukan penduduk (dengan atau tanpa perpindahan fisik barang tersebut). Pada PDB dengan tahun dasar 2010, ekspor dan impor barang dirinci menjadi nonmigas dan migas.
9. Produk Domestik Bruto maupun agregat turunannya disajikan dalam 2 (dua) versi penilaian, yaitu atas dasar "harga berlaku" dan atas dasar "harga konstan". Disebut sebagai harga berlaku karena seluruh agregat dinilai dengan menggunakan harga pada tahun

are also covered as GFCF. GFCF component are classified into six sub-components: Construction; Machinery and Equipment; vehicle; Other equipment; Cultivated Biological Resources (CBR) and Intellectual Property Product.

8. *Exports of goods and services consist of transactions of goods and services from residents to non-residents. Imports of goods and services consist of transaction of goods and services from non-residents to residents. Exports and imports of goods occur when there are changes in ownership of goods between residents and non-residents (with or without physical movements of goods across frontiers). On the GDP at 2010 basic year, exports and imports of goods specified into non oil and gas and oil and gas.*
9. *GDP and its aggregations are presented in two forms: at current market prices and at constant base year market prices. In presenting current market prices, all aggregates are valued at current market prices, while base year constant market prices are shown*

Produk Domestik Regional Bruto

Gross Regional Domestic Product

berjalan, sedangkan harga konstan penilaiannya didasarkan kepada harga satu tahun dasar tertentu, dalam publikasi ini digunakan harga tahun 2010.

by valuing all aggregates at fixed base year prices. Year of 2010 is used as the base year in this publication.

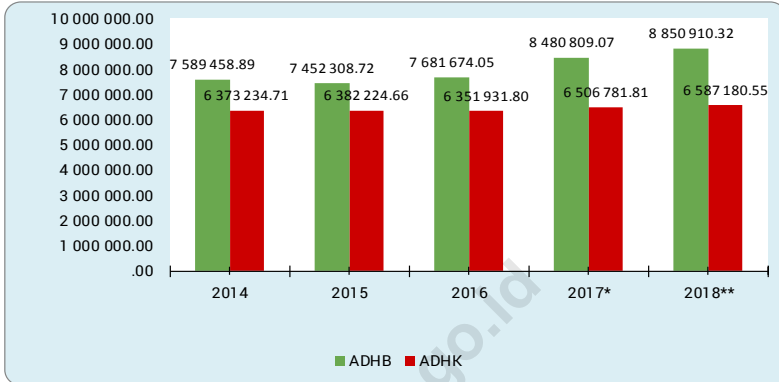
10. Laju pertumbuhan Produk Domestik Bruto diperoleh dari perhitungan PDB atas dasar harga konstan. Diperoleh dengan cara mengurangi nilai PDB pada tahun ke-n terhadap nilai pada tahun ke n-1 (tahun sebelumnya), dibagi dengan nilai pada tahun ke n-1, dikalikan dengan 100 persen. Laju pertumbuhan menunjukkan perkembangan agregat pendapatan dari satu waktu tertentu terhadap waktu sebelumnya.

10. Growth rate of Gross Domestic Product is derived from GDP at constant market prices. It is obtained by subtracting the value of GDP year n with the value of GDP year n-1, divided by the value of GDP year n-1 then multiplied by 100 percent. The growth rate of GDP explains the income growth during the given period.

Produk Domestik Regional Bruto Gross Regional Domestic Product

Grafik 11.1
Gambar

PDRB Seri 2010 Atas Dasar Harga Berlaku dan Atas Dasar Harga Konstan Menurut Lapangan Usaha (Juta Rupiah) 2014 - 2018
Gross Regional Domestic Product at Current Prices by Industrial Origin (Million Rupiah) 2014 - 2018



* Angka sementara/Preliminary Figures

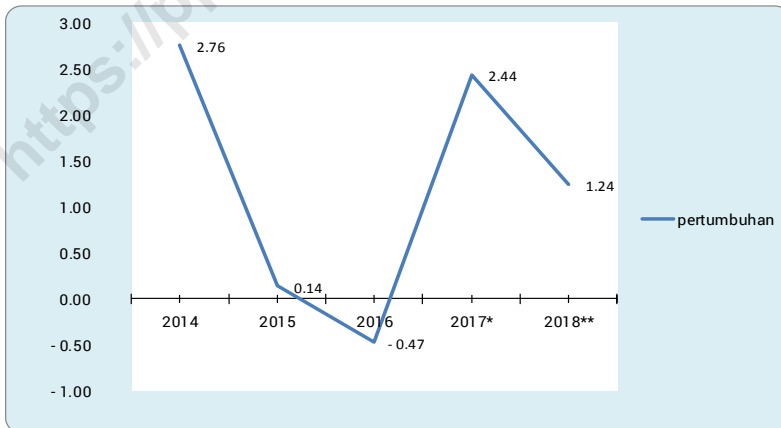
** Angka sangat sementara/Very Preliminary Figures

Sumber : BPS Kabupaten Penajam Paser Utara

Source : BPS - Statistics of Penajam Paser Utara Regency

Gambar 11.2.
Grafik

Laju Pertumbuhan PDRB Seri 2010 Atas Dasar Harga Konstan Menurut Lapangan Usaha Tahun 2014- 2018 (Persen)
Growth Rate of Gross Regional Domestic Product at Constant Prices by Industrial Origin (Percent) 2014-2018



** Angka sangat sementara/Very Preliminary Figures

Sumber : BPS Kabupaten Penajam Paser Utara

Source : BPS - Statistics of Penajam Paser Utara Regency

Produk Domestik Regional Bruto
Gross Regional Domestic Product

Tabel 11.1 PDRB Seri 2010 Atas Dasar Harga Berlaku Menurut Lapangan Usaha (Juta Rupiah) 2014 - 2018
Table 11.1 Gross Regional Domestic Product at Current Prices by Industrial Origin (Million Rupiah) 2014 - 2018

Lapangan Usaha / Industry	2014	2015	2016	2017*	2018**
(1)	(2)	(3)	(4)	(5)	(6)
A Pertanian, Kehutanan, dan Perikanan <i>Agriculture, Forestry and Fishery</i>	1 570 079.19	1 579 356.16	1 644 027.22	1 753 648.17	1 766 921.19
B Pertambangan dan Penggalian <i>Mining and Quarrying</i>	2 764 320.92	2 384 690.15	2 280 837.81	2 596 334.43	2 733 072.33
C Industri Pengolahan <i>Manufacturing Industries</i>	1 085 895.36	1 150 882.24	1 318 237.80	1 446 735.71	1 411 987.21
D Pengadaan Listrik dan Gas <i>Electricity and Gas Supply</i>	2 734.46	4 430.37	5 163.31	6 064.55	6 015.03
E Pengadaan Air, Pengelolaan Sampah, Limbah dan Daur Ulang <i>Water Supply, Sewerage, Waste, Management and Remediation Activities</i>	5 909.91	6 016.18	6 427.75	7 314.70	7 882.30
F Konstruksi <i>Construction</i>	689 773.69	740 147.97	742 484.03	848 023.33	951 700.94
G Perdagangan Besar dan Eceran, Reparasi Mobil dan Sepeda Motor <i>Wholesaling and Retail Trade, Cars and Motorcycles Repair</i>	567 481.32	591 290.82	640 402.48	706 577.97	776 200.16
H Transportasi dan Pergudangan <i>Transportation and Warehousing</i>	102 934.08	108 690.34	111 916.95	123 417.75	133 713.25
I Penyediaan Akomodasi dan Makanan Minum <i>Accommodation and Eating Drinking Provision</i>	36 346.70	41 048.07	43 652.95	48 031.30	51 451.37
J Informasi dan Komunikasi <i>Information and Communication</i>	74 457.31	81 117.14	87 667.40	98 324.38	107 847.83
K Jasa Keuangan dan Asuransi <i>Financial and Insurance Services</i>	52 415.82	60 090.31	61 901.28	63 984.04	68 464.99
L Real Estate <i>Real Estate</i>	82 696.48	87 630.87	89 416.38	96 260.53	105 165.89
M,N Jasa Perusahaan <i>Business Services</i>	1 481.13	1 433.80	1 449.06	1 573.33	1 640.01
O Administrasi Pemerintahan, Pertahanan dan Jaminan Sosial Wajib <i>Administration, Defence and Compulsory Social Security</i>	296 206.69	320 845.97	323 700.07	330 454.15	345 312.37
P Jasa Pendidikan <i>Education Services</i>	205 040.94	234 291.76	252 544.48	273 017.71	295 847.17
Q Jasa Kesehatan dan Kegiatan Sosial <i>Health and Social Activities Services</i>	1 701.96	1 947.37	2 154.63	2 337.24	2 558.41
R,S,T,U Jasa lainnya <i>Others</i>	49 982.96	58 399.19	69 690.44	78 709.79	85 129.85
PRODUK DOMESTIK REGIONAL BRUTO <i>Gross Regional Domestic Product</i>	7 589 458.89	7 452 308.72	7 681 674.05	8 480 809.07	8 850 910.32

* Angka sementara/Preliminary Figures

** Angka sangat sementara/Very Preliminary Figures

Sumber : BPS Kabupaten Penajam Paser Utara

Source : BPS - Statistics of Penajam Paser Utara Regency

Produk Domestik Regional Bruto
Gross Regional Domestic Product

Tabel 11.2 PDRB Seri 2010 Atas Dasar Harga Konstan Menurut Lapangan Usaha (Juta Rupiah) 2014 - 2018
Table *Gross Regional Domestic Product at Constant Prices 2010 by Industrial Origin (Million Rupiah) 2014 - 2018*

Lapangan Usaha / Industry	2014	2015	2016	2017*	2018**
(1)	(2)	(3)	(4)	(5)	(6)
A Pertanian, Kehutanan, dan Perikanan <i>Agriculture, Forestry and Fishery</i>	1 311 664.35	1 322 918.99	1 320 459.09	1 324 507.38	1 329 526.72
B Pertambangan dan Penggalian <i>Mining and Quarrying</i>	2 313 053.52	2 207 648.36	2 130 084.24	2 174 071.29	2 170 648.33
C Industri Pengolahan <i>Manufacturing Industries</i>	918 255.60	974 930.56	1 025 390.93	1 046 011.30	1 017 015.51
D Pengadaan Listrik dan Gas <i>Electricity and Gas Supply</i>	3 310.34	4 392.05	4 799.25	5 089.12	4 960.24
E Pengadaan Air, Pengelolaan Sampah, Limbah dan Daur Ulang <i>Water Supply, Sewerage, Waste, Management and Remediation Activities</i>	5 265.70	5 270.83	5 266.75	5 632.28	5 934.71
F Konstruksi <i>Construction</i>	566 279.10	563 215.25	538 023.73	565 997.22	602 072.40
G Perdagangan Besar dan Eceran, Reparasi Mobil dan Sepeda Motor <i>Wholesaling and Retail Trade, Cars and Motorcycles Repair</i>	496 564.80	500 278.36	510 394.66	540 932.82	574 608.05
H Transportasi dan Pergudangan <i>Transportation and Warehousing</i>	91 704.15	94 942.15	96 757.13	102 780.10	107 650.59
I Penyediaan Akomodasi dan Makan Minum <i>Acomodation and Eating Drinking Provision</i>	24 668.68	26 052.86	26 687.64	28 494.55	29 690.16
J Informasi dan Komunikasi <i>Information and Communication</i>	72 437.46	78 325.44	83 219.09	90 587.90	97 137.40
K Jasa Keuangan dan Asuransi <i>Financial and Insurance Services</i>	41 039.83	45 067.02	44 719.05	44 192.08	45 807.08
L Real Estate <i>Real Estate</i>	75 093.27	78 711.81	78 538.29	81 649.04	86 911.43
M,N Jasa Perusahaan <i>Business Services</i>	1 153.82	1 115.77	1 049.61	1 090.17	1 118.62
O Administrasi Pemerintahan, Pertahanan dan Jaminan Sosial Wajib <i>Administration, Defence and Compulsory Social Security</i>	237 728.64	243 738.03	238 412.56	236 671.71	241 263.84
P Jasa Pendidikan <i>Education Services</i>	171 419.80	188 536.07	197 039.36	204 750.54	215 390.37
Q Jasa Kesehatan dan Kegiatan Sosial <i>Health and Social Activities Services</i>	1 349.05	1 470.06	1 565.84	1 642.49	1 744.17
R,S,T,U Jasa lainnya <i>Others</i>	42 246.60	45 611.06	49 524.58	52 681.83	55 700.93
PRODUK DOMESTIK REGIONAL BRUTO <i>Gross Regional Domestic Product</i>	6 373 234.71	6 382 224.66	6 351 931.80	6 506 781.81	6 587 180.55

* Angka sementara/Preliminary Figures

** Angka sangat sementara/Very Preliminary Figures

Sumber : BPS Kabupaten Penajam Paser Utara

Produk Domestik Regional Bruto
Gross Regional Domestic Product

Tabel 11.3. Distribusi Persentase PDRB Seri 2010 Atas Dasar Harga Berlaku Menurut Lapangan Usaha Tahun 2014 - 2017 (persen)
Percentage Distribution of Gross Regional Domestic Product at Current Prices by Industrial Origin (Percent) 2014 -2018

Lapangan Usaha / Industry	2014	2015	2016	2017*	2018**
(1)	(2)	(3)	(4)	(5)	(6)
A Pertanian, Kehutanan, dan Perikanan <i>Agriculture, Forestry and Fishery</i>	20.69	21.19	21.40	20.68	19.96
B Pertambangan dan Penggalian <i>Mining and Quarrying</i>	36.42	32.00	29.69	30.61	30.88
C Industri Pengolahan <i>Manufacturing Industries</i>	14.31	15.44	17.16	17.06	15.95
D Pengadaan Listrik dan Gas <i>Electricity and Gas Supply</i>	0.04	0.06	0.07	0.07	0.07
E Pengadaan Air, Pengelolaan Sampah, Limbah dan Daur Ulang <i>Water Supply, Sewerage, Waste, Management and Remediation Activities</i>	0.08	0.08	0.08	0.09	0.09
F Konstruksi <i>Construction</i>	9.09	9.93	9.67	10.00	10.75
G Perdagangan Besar dan Eceran, Reparasi Mobil dan Sepeda Motor <i>Wholesaling and Retail Trade, Cars and Motorcycles Repair</i>	7.48	7.93	8.34	8.33	8.77
H Transportasi dan Pergudangan <i>Transportation and Warehousing</i>	1.36	1.46	1.46	1.46	1.51
I Penyediaan Akomodasi dan Makan Minum <i>Accommodation and Eating Drinking Provision</i>	0.48	0.55	0.57	0.57	0.58
J Informasi dan Komunikasi <i>Information and Communication</i>	0.98	1.09	1.14	1.16	1.22
K Jasa Keuangan dan Asuransi <i>Financial and Insurance Services</i>	0.69	0.81	0.81	0.75	0.77
L Real Estate <i>Real Estate</i>	1.09	1.18	1.16	1.14	1.19
M,N Jasa Perusahaan <i>Business Services</i>	0.02	0.02	0.02	0.02	0.02
O Administrasi Pemerintahan, Pertahanan dan Jaminan Sosial Wajib <i>Administration, Defence and Compulsory Social Security</i>	3.90	4.31	4.21	3.90	3.90
P Jasa Pendidikan <i>Education Services</i>	2.70	3.14	3.29	3.22	3.34
Q Jasa Kesehatan dan Kegiatan Sosial <i>Health and Social Activities Services</i>	0.02	0.03	0.03	0.03	0.03
R,S,T,U Jasa lainnya <i>Others</i>	0.66	0.78	0.91	0.93	0.96
PRODUK DOMESTIK REGIONAL BRUTO <i>Gross Regional Domestic Product</i>	100.00	100.00	100.00	100.00	100.00

* Angka sementara/Preliminary Figures

** Angka sangat sementara/Very Preliminary Figures

Sumber : BPS Kabupaten Penajam Paser Utara

Produk Domestik Regional Bruto
Gross Regional Domestic Product

Tabel 11.4. Laju Pertumbuhan PDRB Seri 2010 Atas Dasar Harga Konstan Menurut Lapangan Usaha Tahun 2014 - 2018 (Persen)
Table 11.4. *Growth Rate of Gross Regional Domestic Bruto at Constant Prices by Industrial Origin (Percent) 2014-2018*

Lapangan Usaha / Industry	2014	2015	2016	2017*	2018**
(1)	(2)	(3)	(4)	(5)	(6)
A Pertanian, Kehutanan, dan Perikanan <i>Agriculture, Forestry and Fishery</i>	0.93	0.86	- 0.19	0.31	0.38
B Pertambangan dan Penggalian <i>Mining and Quarrying</i>	0.50	- 4.56	- 3.51	2.07	- 0.16
C Industri Pengolahan <i>Manufacturing Industries</i>	6.41	6.17	5.18	2.01	- 2.77
D Pengadaan Listrik dan Gas <i>Electricity and Gas Supply</i>	21.15	32.68	9.27	6.04	- 2.53
E Pengadaan Air, Pengelolaan Sampah, Limbah dan Daur Ulang <i>Water Supply, Sewarage, Waste, Management and Remediation Activities</i>	- 1.79	0.10	- 0.08	6.94	5.37
F Konstruksi <i>Construction</i>	5.02	- 0.54	- 0.54	- 0.54	- 0.54
G Perdagangan Besar dan Eceran, Reparasi Mobil dan Sepeda Motor <i>Wholesaling and Retail Trade, Cars and Motorcycles Repair</i>	1.40	0.75	2.02	5.98	6.23
H Transportasi dan Pergudangan <i>Transportation and Warehousing</i>	6.35	3.53	1.91	6.22	4.74
I Penyediaan Akomodasi dan Makan Minum <i>Accommodation and Eating Drinking Provision</i>	2.93	5.61	2.44	6.77	4.20
J Informasi dan Komunikasi <i>Information and Communication</i>	5.71	8.13	6.25	8.85	7.23
K Jasa Keuangan dan Asuransi <i>Financial and Insurance Services</i>	0.42	9.81	- 0.77	- 1.18	3.65
L Real Estate <i>Real Estate</i>	9.11	4.82	- 0.22	3.96	6.45
M,N Jasa Perusahaan <i>Business Services</i>	2.23	- 3.30	- 5.93	3.86	2.61
O Administrasi Pemerintahan, Pertahanan dan Jaminan Sosial Wajib <i>Administration, Defence and Compulsory Social Security</i>	10.83	2.53	- 2.18	- 0.73	1.94
P Jasa Pendidikan <i>Education Services</i>	11.05	9.99	4.51	3.91	5.20
Q Jasa Kesehatan dan Kegiatan Sosial <i>Health and Social Activities Services</i>	3.73	8.97	6.52	4.90	6.19
R,S,T,U Jasa lainnya <i>Others</i>	2.72	7.96	8.58	6.38	5.73
PRODUK DOMESTIK REGIONAL BRUTO <i>Gross Regional Domestic Product</i>	2.76	0.14	- 0.47	2.44	1.24

* Angka sementara/Preliminary Figures

** Angka sangat sementara/Very Preliminary Figures

Sumber : BPS Kabupaten Penajam Paser Utara

Produk Domestik Regional Bruto
Gross Regional Domestic Product

Tabel 11.5. PDRB Seri 2010 Atas Dasar Harga Berlaku Menurut Jenis Pengeluaran (Juta Rupiah) 2014 - 2018
Gross Regional Domestic Product at Current Prices by Expenditure Type (Million Rupiah) 2014 - 2018

Pengeluaran / Expenditure		2014	2015	2016	2017*	2018**
(1)		(2)	(3)	(4)	(5)	(6)
A	Konsumsi Rumah Tangga <i>Household final consumption expenditure</i>	2 902 986.28	3 086 459.67	3 219 518.41	3 375 922.82	3 547 702.33
B	Konsumsi Lembaga Swasta Nirlaba <i>NPISHs final consumption expenditure</i>	36 877.03	41 426.26	43 833.65	48 279.19	53 912.79
C	Konsumsi Pemerintah <i>Government final consumption expenditure</i>	939 994.56	1 009 552.30	1 002 739.64	838 591.31	949 368.51
D	Pembentukan Modal Tetap Bruto <i>Gross domestic fixed capital formation</i>	2 468 103.51	2 534 324.57	2 537 910.71	2 689 121.89	2 887 182.38
E	Perubahan Inventori <i>Change in inventory</i>	56 073.88	34 101.80	28 304.81	31 090.74	29 198.68
F	Net Ekspor <i>net export</i>	1 185 423.64	746 444.11	849 366.83	1 497 803.11	1 383 545.63
PRODUK DOMESTIK REGIONAL BRUTO <i>Gross Regional Domestic Product</i>		7 589 458.89	7 452 308.72	7 681 674.05	8 480 809.07	8 850 910.32

* Angka sementara/Preliminary Figures

** Angka sangat sementara/Very Preliminary Figures

Sumber : BPS Kabupaten Penajam Paser Utara

Source : BPS - Statistics of Penajam Paser Utara Regency

Tabel 11.6. PDRB Seri 2010 Atas Dasar Harga Konstan Menurut Jenis Pengeluaran (Juta Rupiah) 2014 - 2018
Gross Regional Domestic Product at Constant Prices by Expenditure Type (Million Rupiah) 2014 - 2018

Pengeluaran / Expenditure		2014	2015	2016	2017*	2018**
(1)		(2)	(3)	(4)	(5)	(6)
A	Konsumsi Rumah Tangga <i>Household final consumption expenditure</i>	2 292 976.96	2 338 507.57	2 358 582.75	2 409 776.17	2 469 251.25
B	Konsumsi Lembaga Swasta Nirlaba <i>NPISHs final consumption expenditure</i>	29 174.16	30 890.60	31 270.72	33 375.30	35 855.09
C	Konsumsi Pemerintah <i>Government final consumption expenditure</i>	710 643.28	674 497.43	632 345.76	515 250.03	573 661.01
D	Pembentukan Modal Tetap Bruto <i>Gross domestic fixed capital formation</i>	2 173 648.76	2 149 886.02	2 037 962.11	2 080 828.32	2 156 382.00
E	Perubahan Inventori <i>Change in inventory</i>	23 408.19	23 432.35	23 333.33	23 628.80	20 195.54
F	Net Ekspor <i>net export</i>	1 143 383.36	1 165 010.70	1 268 437.14	1 443 923.18	1 331 835.67
PRODUK DOMESTIK REGIONAL BRUTO <i>Gross Regional Domestic Product</i>		6 373 234.71	6 382 224.66	6 351 931.80	6 506 781.81	6 587 180.55

* Angka sementara/Preliminary Figures

** Angka sangat sementara/Very Preliminary Figures

Sumber : BPS Kabupaten Penajam Paser Utara

Source : BPS - Statistics of Penajam Paser Utara Regency

Jika ada perbaikan publikasi ini akan disampaikan pada
website BPS PPU

<http://ppukab.bps.go.id>



Sensus
Penduduk
2020

DATA

MENCERDASKAN BANGSA

— *Enlighten The Nation* —



**BADAN PUSAT STATISTIK
KABUPATEN PENAJAM PASER UTARA**

Jalan Negara Km 9 Nipah-Nipah, Kode Pos 76142
Telpon 0542-7211478, email bps6409@bps.go.id,
Website <http://ppukab.bps.go.id>

ISSN 1907-2120



9 771907 212001