

# KABUPATEN BERAU

## DALAM ANGKA 2019

*Berau Regency In Figures*



# KABUPATEN BERAU

DALAM ANGKA

# 2019

*Berau Regency In Figures*



# Kabupaten Berau Dalam Angka 2019

*Berau Regency in Figures 2019*

ISSN: Beraux-Beraux

No. Publikasi/*Publication Number*: 64050.1903

Katalog/*Catalog*: 1102001.6405

Ukuran Buku/*Book Size*: 14,8 cm x 21 cm

Jumlah Halaman/*Number of Pages*: viii + 526 halaman/*pages*

Naskah/*Manuscript*:

**Badan Pusat Statistik Kabupaten Berau**

*BPS-Statistics of of Kabupaten Berau*

Penyunting/*Editor*:

**Badan Pusat Statistik Kabupaten Berau**

*BPS-Statistics of Berau Regency*

Desain Kover/*Cover Designed*:

**Badan Pusat Statistik Kabupaten Berau**

*BPS-Statistics of Berau Regency*

Ilustrasi Kover/*Cover Illustration*:

Diterbitkan oleh/*Published by*:

© **BPS Kabupaten Berau**/*BPS-Statistics of Berau Regency*

Dicetak oleh/*Printed by*:

**CV. Beraux**

**Dilarang mengumumkan, mendistribusikan, mengomunikasikan, dan/atau menggangdakan sebagian atau seluruh isi buku ini untuk tujuan komersial tanpa izin tertulis dari Badan Pusat Statistik**

*Prohibited to announce distribute communicate and/or copy part or all of this book for commercial purpose without permission from BPS-Statistics Indonesia*





<https://beraukab.bps.go.id>

**KEPALA BPS KABUPATEN BERAU**  
*CHIEF STATISTICIAN OF BERAU REGENCY*



**HOTBEL PURBA, SST**

<https://beraukab.bps.go.id>



## KATA PENGANTAR

**Kabupaten Berau Dalam Angka 2019** merupakan publikasi tahunan yang diterbitkan oleh BPS Kabupaten Berau. Disadari bahwa publikasi ini belum sepenuhnya memenuhi harapan pihak pemakai data khususnya para perencana, namun diharapkan dapat membantu melengkapi penyusunan rencana pembangunan di Kabupaten Berau.

Publikasi ini dapat terwujud berkat kerjasama dan bantuan dari berbagai pihak baik instansi pemerintah maupun swasta. Kepada semua pihak yang telah memberikan bantuan disampaikan penghargaan dan terima kasih yang sebesar –besarnya.

Walaupun publikasi ini telah disiapkan sebaik-baiknya, namun disadari masih ada kekurangan dan kesalahan yang terjadi. Untuk perbaikan publikasi ini, tanggapan dan saran yang bersifat konstruktif dari para pemakai sangat diharapkan.

Tanjung Redeb, 16 Agustus 2019  
Kepala Badan Pusat Statistik  
Kabupaten Berau

**HOTBEL PURBA, SST**





## PREFACE

*Kabupaten Berau in Figures 2019* is an annual publication written by BPS Berau Regency. Honestly this publication has not perfect yet and has not filled the user's hope especially for the planners yet but hopely it can help to equip compilation of development planning in this province.

This comprehensive publication has been made possible with the assistance and contribution from several governmental institutions and private organizations. To all parties who have been involved in the preparation of this publication I would like to express my sincerest appreciation and gratitude.

Comments and constructive suggestions for the improvement of this publication are always welcome.

Tanjung Redeb 16<sup>th</sup> August 2019  
Chief Statiscian of  
Berau Regency

**HOTBEL PURBA, SST**

## DAFTAR ISI/CONTENTS

	<b>Halaman</b>
	<i>Page</i>
<b>Kata Pengantar</b> .....	<b>xiv</b>
<b>Preface</b> .....	<b>xv</b>
<b>Daftar Isi/Contents</b> .....	<b>xvi</b>
<b>Daftar Tabel/List of Tables</b> .....	<b>xvii</b>
<b>Penjelasan Umum/Explanatory Notes</b> .....	<b>xxviii</b>
<b>1. Geografi dan Iklim</b> .....	<b>1</b>
1.1 Keadaan Geografi <i>Geography Condition</i> .....	5
<b>2. Pemerintahan</b> .....	<b>17</b>
2.1 Wilayah Administratif <i>Administrative Area</i> .....	26
2.2 Sumber Daya Manusia <i>Human Resources</i> .....	28
<b>3. Penduduk dan Ketenagakerjaan</b> .....	<b>33</b>
3.1 Kependudukan <i>Population</i> .....	41
3.2 Ketenagakerjaan <i>Employment</i> .....	42
<b>4. Sosial</b> .....	<b>53</b>
4.1 Pendidikan <i>Education</i> .....	69
4.2 Kesehatan <i>Health</i> .....	97
4.3 Agama dan Sosial Lainnya <i>Religion and Other Social Affairs</i> .....	102
<b>5. Pertanian</b> .....	<b>139</b>
5.1 Tanaman Pangan <i>Food Crops</i> .....	151
5.2 Hortikultura <i>Horticulture</i> .....	153
5.3 Perkebunan <i>Estate Crops</i> .....	180
<b>6. Pertambangan dan Energi</b> .....	<b>203</b>
<b>7. Pariwisata</b> .....	<b>212</b>
<b>8. Sistem Neraca Nasional</b> .....	<b>227</b>

## DAFTAR TABEL/LIST OF TABLES

	Halaman Page
Peta Wilayah Kabupaten Berau <i>Map of Kabupaten Berau</i> .....	x
Kepala BPS Kabupaten Berau <i>Chief Statistician of Kabupaten Berau</i> .....	xii
Kata Pengantar .....	xiv
<i>Preface</i> .....	xv
Daftar Isi/ <i>Contents</i> .....	xvi
Daftar Tabel/ <i>List of Tables</i> .....	xvii
Penjelasan Umum/ <i>Explanatory Notes</i> .....	xxviii
1. Geografi dan Iklim .....	1
Geography and Climate .....	1
1.1 Keadaan Geografi <i>Geography Condition</i> .....	5
1.1.1 Luas Daerah Menurut Kecamatan di Kabupaten Berau, 2018 <i>Total Area of by Sub District in Berau Regency 2018</i> .....	5
1.1.2 Letak, Batas, dan Luas Kabupaten Berau, 2018 <i>Location Border and Area of Berau Regency 2018</i> .....	8
1.1.3 Persentase Luas Wilayah Menurut Kecamatan dan Kelas Ketinggian dari Permukaan Laut di Kabupaten Berau (Persen), 2018 <i>Percentage of Area by Sub District and Altitude Class from Ocean in Berau Regency (Percent) 2018</i> ..9	9
1.1.4 Persentase Luas Wilayah Menurut Kecamatan dan Kelas Lereng/Kemiringan di Kabupaten Berau (Persen), 2018 <i>Percentage of Area by Sub District and Slope Class in Berau Regency (Percent) 2018</i> .....	11
1.1.5 Nama dan Panjang Sungai Menurut Kecamatan di Kabupaten Berau, 2018 <i>Name and Distance of Rivers by Sub District in Berau Regency 2018</i> .....	13
1.1.6 Nama dan Luas Danau Menurut Kecamatan di Kabupaten Berau , 2018 <i>Name and Area of Lakes by Sub-district in Berau Regency 2018</i> .....	15
1.1.7 Nama dan Ketinggian Gunung/Bukit Menurut Kecamatan di Kabupaten Berau, 2018 <i>Name and Height of Mountains/Hills by Sub District in Berau Regency 2018</i> .....	16

1.1.8	Jumlah Curah Hujan dan Hari Hujan Menurut Bulan di Kabupaten Berau, 2018 <i>Amount of Precipitation and Number of Rainy Days by Month in Berau Regency 2018</i> .....	17
1.1.9	Jumlah Curah Hujan dan Hari Hujan Menurut Bulan di Kabupaten Berau, 2018 <i>Amount of Precipitation and Number of Rainy Days by Month in Berau Regency 2018</i> .....	18
2.	Pemerintahan.....	179
	Government .....	19
2.1	Wilayah Administratif <i>Administrative Area</i> .....	26
2.1.1	Jumlah Desa <sup>1</sup> Menurut Kecamatan di Kabupaten Berau 2014-2018 <i>Number of Villages<sup>1</sup> by Sub District in Berau Regency 2014-2018</i> .....	26
2.1.2	Jumlah Kelurahan Menurut Kecamatan di Kabupaten Berau, 2014-2018 <i>Number of Sub Districts by Sub District in Berau Regency 2014-2018</i> .....	27
2.2	Sumber Daya Manusia <i>Human Resources</i> .....	28
2.2.1	Jumlah Pegawai Negeri Sipil Menurut Jabatan dan Jenis Kelamin di Kabupaten Berau, 2017-2018 <i>Number of Civil Servants by Occupation and Sex in Berau Regency 2017-2018</i> .....	28
2.2.2	Jumlah Pegawai Negeri Sipil Menurut Pendidikan Tertinggi yang Ditamatkan dan Jenis Kelamin di Pemerintahan Kabupaten Berau, 2017-2018 <i>Number of Civil Servants by Educational Level and Sex in Berau Regency 2017-2018</i> .....	29
2.2.3	Jumlah Pegawai Negeri Sipil Menurut Tingkat Kepangkatan dan Jenis Kelamin di Kabupaten Berau, 2017-2018 <i>Number of Civil Servants by Hierarchy and Sex in Berau Regency 2017-2018</i> .....	312
3.	Penduduk dan Ketenagakerjaan .....	33
	Population and Employment .....	33
3.1	Kependudukan <i>Population</i> .....	41
3.1.1	Penduduk, Laju Pertumbuhan Penduduk, Distribusi Penduduk, Kepadatan Penduduk, Rasio Jenis Kelamin Penduduk Menurut Kecamatan di Kabupaten Berau, 2010, 2017, dan 2018 <i>Population Population Growth Rate Percentage Distribution of Population Popula-tion Density and Population Sex Ratio by Sub District in Berau Regency 2010 2017 dan 2018</i> .....	41
3.1.2	Jumlah Penduduk dan Rasio Jenis Kelamin Menurut Kecamatan di Kabupaten Berau, 2018 <i>Population and Sex Ratio by Subdistrict in Berau Regency 2018</i> .....	42

3.1.3	Distribusi dan Kepadatan Penduduk Menurut Kecamatan di Kabupaten Berau, 2018 <i>Population Distribution and Density by Subdistrict in Berau Regency 2018</i> .....	43
3.1.4	Jumlah Penduduk Menurut Kelompok Umur dan Jenis Kelamin di Kabupaten Berau, 2018 <i>Population by Age Group and Sex by Subdistrict in Berau Regency 2018</i> .....	44
3.1.5	Mutasi Penduduk di Kabupaten Berau, 2018 <i>The Inhabitants of Mutation in Berau Regency 2018</i> .....	45
3.1.6	Banyaknya Akta Kelahiran yang Dikeluarkan Menurut Kecamatan di Kabupaten Berau, 2013 - 2018 <i>Number of Birth Certificate that Published by District in Berau Regency 2013 - 2018</i> .....	46
3.1.7	Persentase Penduduk Perempuan Usia 10 Tahun Ke Atas yang Pernah Kawin Menurut Usia Perkawinan Pertama di Kabupaten Berau, 2018 <i>Percentage of Married Woman 10 Years Old and Over by Age at First Marriage in Berau Regency 2018</i> .....	47
3.1.8	Persentase Penduduk Usia 10 Tahun Ke Atas Menurut Status Perkawinan di Kabupaten Berau, 2018 <i>Percentage of Population 10 Years of Age and Over by Marital Status in Berau Regency 2018</i> .....	48
3.2	<i>Ketenagakerjaan</i> .....	49
	<i>Employment</i> .....	49
3.2.1	Jumlah Pencari Kerja Terdaftar Menurut Keadaan dan Jenis Kelamin di Kabupaten Berau, 2018 <i>Number of Registered Job Applicants by Condition and Sex in Berau Regency 2018</i> .....	49
3.2.2	Jumlah Pencari Kerja Terdaftar Menurut Keadaan dan Jenis Kelamin di Kabupaten Berau, 2018 <i>Number of Registered Job Applicants by Condition and Sex in Berau Regency 2018</i> .....	50
3.2.3	Permintaan dan Penempatan Tenaga Kerja Menurut Jenis Kelamin dan Tingkat Pendidikan yang Ditamatkan di Kabupaten Berau, 2018 <i>Demand and Placed of Worker by Sex and Educational Attainment BerauRegency/ 2018</i> .....	51
4.	Sosial .....	53
	Social .....	53
4.1	Pendidikan <i>Education</i> .....	69
4.1.1	Jumlah Sekolah, Guru, dan Murid Taman Kanak-Kanak (TK) di Bawah Kementerian Pendidikan dan Kebudayaan Menurut Kecamatan di Kabupaten Berau, 2017/2018 <i>Number of Schools Teachers and Pupils in Kindergarten Under The Ministry of Education and Culture by Sub District in Berau Regency 2017/2018</i> .....	69



4.1.2	Jumlah Sekolah, Guru, dan Murid Raudatul Athfal (RA) di Bawah Kementerian Agama Menurut Kecamatan di Kabupaten Berau, 2017/2018 <i>Number of Schools Teachers and Pupils in Raudatul Athfal (RA) Under The Ministry of Religious Affairs by Sub District in Berau Regency 2017/2018</i> .....	72
4.1.3	Jumlah Sekolah, Guru, dan Murid Sekolah Dasar (SD) di Bawah Kementerian Pendidikan dan Kebudayaan Menurut Kecamatan di Kabupaten BERAU, 2017/2018 <i>Number of Schools Teachers and Pupils in Primary Schools Under The Ministry of Education and Culture by Sub District in BERAU Regency 2017/2018</i> .....	73
4.1.4	Jumlah Sekolah, Guru, dan Murid Madrasah Ibtidaiyah (MI) di Bawah Kementerian Agama Menurut Kecamatan Menurut Kecamatan di Kabupaten BERAU, 2017/2018 <i>Number of Schools Teachers and Pupils in Madrasah Ibtidaiyah (MI) Under The Ministry of Religious Affairs by Sub District in BERAU Regency 2017/2018</i> .....	76
4.1.5	Jumlah Sekolah, Guru, dan Murid Sekolah Menengah Pertama (SMP) di Bawah Kementerian Pendidikan dan Kebudayaan Menurut Kecamatan di Kabupaten BERAU, 2017/2018 <i>Number of Schools Teachers and Pupils in Junior High Schools Under The Ministry of Education and Culture by Sub District in BERAU Regency 2017/2018</i> .....	79
4.1.6	Jumlah Sekolah, Guru, dan Murid Madrasah Tsanawiyah (MTs) di Bawah Kementerian Agama Menurut Kecamatan di Kabupaten BERAU, 2017/2018 <i>Number of Schools Teachers and Pupils in Madrasah Tsanawiyah (MTs) Under The Ministry of Religious Affairs by Sub District in BERAU Regency 2017/2018</i> .....	82
4.1.7	Jumlah Sekolah, Guru, dan Murid Sekolah Menengah Atas (SMA) di Bawah Kementerian Pendidikan dan Kebudayaan Menurut Kecamatan di Kabupaten BERAU, 2017/2018 <i>Number of Schools Teachers and Pupils in Senior High Schools Under The Ministry of Education and Culture by Sub District in BERAU Regency 2017/2018</i> .....	85
4.1.8	Jumlah Sekolah, Guru, dan Murid Sekolah Menengah Kejuruan (SMK) di Bawah Kementerian Pendidikan dan Kebudayaan Menurut Kecamatan di Kabupaten BERAU, 2017/2018 <i>Number of Schools Teachers and Pupils in Vocational High Schools Under The Ministry of Education and Culture by Sub District in BERAU Regency 2017/2018</i> .....	88
4.1.9	Jumlah Sekolah, Guru, dan Murid Madrasah Aliyah (MA) di Bawah Kementerian Agama Menurut Kecamatan di Kabupaten BERAU, 2017/2018	

	<i>Number of Schools Teachers and Pupils in Madrasah Aliyah (MA) Under the Ministry of Religious Affairs by Sub District in BERAU Regency 2017/2018</i> ...91
4.1.10	Jumlah Desa <sup>1</sup> /Kelurahan yang Memiliki Fasilitas Sekolah Menurut Kecamatan dan Tingkat Pendidikan di Kabupaten BERAU, 2011, 2014 dan 2018 <i>Number of Villages<sup>1</sup> Having Educational Facilities by Sub District and Educational Level in BERAU Regency 2011 2014 dan 2018</i> .....94
4.2	<i>Kesehatan Health</i> .....97
4.2.1	Jumlah Desa/Kelurahan Yang Memiliki Sarana Kesehatan Menurut Kecamatan di Kabupaten BERAU, 2017 dan 2018 <i>Number of Villages Having Health Facilities by Regency/ Municipality in BERAU Regency 2017 dan 2018</i> .....97
4.2.2	Jumlah Tenaga Kesehatan Menurut Kecamatan di Kabupaten BERAU, 2018 <i>Number of Medical Personnel by Sub District in BERAU Regency 2018</i> .....99
4.2.3	Persentase Penduduk yang Mempunyai Keluhan Kesehatan Selama Sebulan Terakhir Menurut Kecamatan di Kabupaten BERAU, 2013-2018 <i>Percentage of People Who Had Health Complaint During a Month Prior to The Survey by Sub District in BERAU Regency 2013-2018</i> .....100
4.2.4	Jumlah Rumah Sakit Umum, Rumah Sakit Khusus, Rumah Sakit/Rumah Bersalin, Puskesmas, Klinik/Balai Kesehatan, Posyandu, dan Polindes Menurut Kecamatan di Kabupaten BERAU, 2017 dan 2018 <i>Number of General Hospital Special Hospital Maternity Hospital and Public Health Center Medical Clinic Integrated Service Post Village maternity Cottage by Sub District in BERAU Regency 2017 dan 2018</i> .....100
4.3	Agama dan Sosial Lainnya <i>Religion and Other Social Affairs</i> .....102
4.3.1	Jumlah Penduduk Menurut Kecamatan dan Agama yang Dianut di Kabupaten BERAU, 2018 <i>Number of Population by Sub District and Religion in BERAU Regency 2018</i> .....102
4.3.2	Jumlah Tempat Peribadatan Menurut Kecamatan di Kabupaten BERAU, 2018 <i>Number of Worship Facilities by Sub District in BERAU Regency 2018</i> .....104
4.3.3	Banyaknya Sarana Keluarga Berencana Menurut Kecamatan di Kabupaten Berau, 2018 <i>Number of Family Planning (FP) Facilities by Subdistrict in Berau Regency, 2018</i> .....106
4.3.4	Jumlah Pasangan Usia Subur dan Peserta KB Aktif Menurut Kecamatan di Kabupaten Berau, 2018 <i>Number of Eligible Couple and Family Planning Participant by Subdistrict in Berau Regency, 2018</i> .....107

4.3.5	Kontrak Kinerja Kabupaten (KKK) Menjadi Peserta KB Baru Menurut Jenis KontrasepsidanKecamatan di Kabupaten Berau, 2018 <i>Regency's Performance Contract Become A New Member of Family Planning by Type of Contraception and Subdistrict in Berau Regency, 2018</i> .....	109
4.3.6	Kontrak Kinerja Kabupaten (KKK) Menjadi Peserta KB Aktif Menurut Jenis KontrasepsidanKecamatan, 2018 <i>Regency's Performance Contract Become AnActive Member of Family Planning by Type of Contraception and District, 2018</i> .....	117
4.3.7	Koperasi Menurut Kegiatan dan Kecamatan di Kabupaten Berau, 2018 <i>Cooperatives by Activities and Subistrict in Berau Regency, 2018</i> .....	125
4.3.8	Panjang Jalan Menurut Pemerintahan yang Berwenang Mengelolanya di Kabupaten Berau (km), 2018 <i>Length of Roads by Level of Government Authority in Berau Regency (km), 2018</i> .....	127
4.3.9	Jumlah Angkutan Darat/Angkutan Umum Yang Terdaftar di Dinas Perhubungan, Komunikasi, dan Informatika di Kabupaten Berau, 2017 - 2018 <i>Number of Registered Land Transportation/Public Transportation at Department of Transportation, Communication, and Informatics in Berau regency, 2017 - 2018</i> .....	128
4.3.10	Jumlah Penumpang Angkutan Darat Per Bulan di Kabupaten Berau, 2017-2018 <i>Number of Land Transportation Passengers Every Month in Berau Regency, 2017-2018</i> .....	129
4.3.11	Jumlah Tindak Pidana Menurut Kepolisian Sektor di Kabupaten Berau, 2016–2018 <i>Number of Reported Criminal Cases by Subdistrict Police Office in Berau Regency 2016–2018</i> .....	130
4.3.12	Persentase Penyelesaian Tindak Pidana Menurut Kepolisian Sektor di Kabupaten Berau, 2016–2018 <i>Percentage of Crime Clearance Rate by Subdistrict Pollice Office in Berau Regency, 2016–2018</i> .....	131
4.3.13	Banyaknya Tahanan Polres Menurut Jenis Tindak Pidana dan Golongan Umur, 2018 <i>Number of PrisonerAaccording Type of Crime and Faction Age In Police Office of Berau, 2018</i> .....	132
4.3.14	Banyaknya Tahanan Polres Menurut Jenis Tindak Pidana dan Jenis Kelamin, 2018 <i>Number of PrisonerAaccording Type of Crime and Sex In Police Office of Berau, 2018</i> .....	134
4.3.15	Banyaknya Perkara Dilaporkan dan Diselesaikan Menurut Jenis Tindak Pidana di Polres Berau, 2018 <i>Number of Case Reported And Finished According Type Of Crime In Police Office of Berau, 2018</i> .....	136

5.	Pertanian .....	139
	Agriculture.....	139
5.1	Tanaman Pangan <i>Food Crops</i> .....	151
5.1.1	Luas Panen, Produktivitas, dan Produksi Padi Menurut Kecamatan di Kabupaten BERAU, 2018 <i>Harvested Area Production and Productivity of Paddy by Sub District in BERAU Regency 2018</i> .....	151
5.1.2	Produksi Padi Setara Beras Menurut Kecamatan di Kabupaten BERAU (kuintal), 2018 <i>Rice Equivalent Production by Sub District in BERAU Regency (kuintal) 2018</i> .....	152
5.2	Hortikultura <i>Horticulture</i> .....	153
5.2.1	Luas Panen Tanaman Sayuran Menurut Jenis Tanaman Menurut Kecamatan di Kabupaten BERAU (hektar), 2017 dan 2018 <i>Harvested Area of Vegetables by Kind of Plant by Sub District in BERAU Regency (hectare) 2017-2018</i> .....	153
5.2.2	Produksi Tanaman Sayuran Menurut Jenis Tanaman Menurut Kecamatan di Kabupaten BERAU (Kuintal), 2017 dan 2018 <i>Production of Vegetables by Kind of Plant by Regency/ Municipality in BERAU Regency (quintal) 2017-2018</i> .	158
5.2.3	Luas Panen Tanaman Sayuran dan Buah–Buahan Semusim Menurut Jenis Tanaman di Kabupaten BERAU (Ha), 2016-2018 <i>Harvested Area of Seasonal Vegetables and Fruits by Kind of Plant in BERAU Regency (Ha) 2016-2018</i> .	163
5.2.4	Produksi Tanaman Sayuran dan Buah–Buahan Semusim Menurut Jenis Tanaman di Kabupaten BERAU (kuintal), 2016-2018 <i>Production of Seasonal Vegetables and Fruits by Kind of Plant in BERAU Regency (quintal) 2016-2018</i> .....	165
5.2.5	Luas Panen Tanaman Biofarmaka Menurut Jenis Tanaman Menurut Kecamatan di Kabupaten BERAU (hektar), 2017 dan 2018 <i>Harvested Area of Medicinal Plants by Kind of Plant by Sub District in BERAU Regency (hectare) 2017 and 2018</i> .....	167
5.2.6	Produksi Tanaman Biofarmaka Menurut Jenis Tanaman Menurut Kecamatan di Kabupaten BERAU (kuintal), 2017 dan 2018 <i>Production of Medicinal Plants by Kind of Plant by Sub District in BERAU Regency (quintal) 2017 and 2018</i>	169
5.2.7	Produksi Tanaman Biofarmaka Menurut Jenis Tanaman di Kabupaten BERAU (kuintal), 2016-2018 <i>Production of Medicinal Plants by Kind of Plant in BERAU Regency (quintal) 2016-2018</i> .....	170

5.2.8	Luas Panen Tanaman Hias Menurut Jenis Tanaman di Kabupaten BERAU (Ha), 2016-2018 <i>Harvested Area of Ornamental Plants by Kind of Plant in BERAU Regency (Ha) 2016-2018</i> .....	171
5.2.9	Produksi Tanaman Hias Menurut Jenis Tanaman di Kabupaten BERAU (kuintal), 2016-2018 <i>Production of Ornamental Plants by Kind of Plant in BERAU Regency (quintal) 2016-2018</i> .....	172
5.2.10	Produksi Buah-buahan Menurut Jenis Tanaman dan Kecamatan dan Jenis Buah di Kabupaten BERAU (Kuintal), 2017 dan 2018 <i>Production of Fruits by Kind of Plant and Sub District in BERAU Regency (Quintal) 2017 and 2018</i> .	173
5.2.11	Produksi Buah–Buahan dan Sayuran Tahunan Menurut Jenis Tanaman di Kabupaten BERAU (Kuintal), 2016-2018 <i>Production of Annual Fruits and Vegetables by Kind of Plant in BERAU Regency (Quintal) 2016-2018</i> .....	178
5.3	Perkebunan <i>Estate Crops</i> .....	180
5.3.1	Luas Areal Tanaman Perkebunan Menurut Kecamatan dan Jenis Tanaman di Kabupaten BERAU (hektar), 2017 dan 2018 <i>Planted Area of Estate Crops by Regency/ Municipality and Type of Crops in BERAU Regency (hectare) 2017 dan 2018</i> .....	180
5.3.2	Produksi Perkebunan Menurut Kecamatan dan Jenis Tanaman di Kabupaten BERAU (ton), 2017 dan 2018 <i>Production of Estate by Sub District and Kind of Crops in BERAU Regency (tons) 2017 and 2018</i> .....	183
5.4	Peternakan <i>LoiveStocks</i> .....	18090
5.4.1	Populasi Ternak Menurut Kecamatan dan Jenis Ternak di Kabupaten Berau, 2018 <i>Livestock Population by Subdistrict and Kind of Livestock in Berau Regency,2018</i> .....	190
5.4.2	Populasi Unggas Menurut Kecamatan dan Jenis Unggas di Kabupaten Berau, 2018 <i>Poultry Population by Subdistrict and Kind of Poultry in Berau Regency, 2018</i> .....	191
5.4.3	Jumlah Pemasukan Ternak Menurut Kecamatan dan Jenis Ternak di Kabupaten Berau, 2018 <i>Livestock Supply by Sub District and Kind of Livestock in Berau Regency,2018</i> .....	192
5.4.4	Jumlah Ternak yang Dipotong Menurut Kecamatan dan Jenis Ternak di Kabupaten Berau, 2018 <i>Livestock Slaughtered by Sub District and Kind of LivestockinBerauRegency,2018</i> .....	193
5.4.5	Perkembangan Produksi Daging Menurut Jenis Ternak dan Unggas Tiap Kecamatan di Kabupaten Berau (kg), 2018 <i>Production of Meat by Kind and Distric(kg)s,2018</i> .....	194



5.5	Perikanan Fishery .....	196
5.5.1	Jumlah Rumah Tangga Perikanan Tangkap Menurut Kecamatan dan Subsektor di Kabupaten Berau, 2017 dan 2018 Number of Fish Capture Households by Subdistrict and Subsector in Berau Regency, 2017 and 2018 .....	196
5.5.2	Produksi Perikanan Tangkap Menurut Kecamatan dan Subsektor di Kabupaten Berau (ton), 2017 dan 2018 Production of Fish Capture by Subdistrict and Subsector in Berau Regency (ton), 2017 and 2018 .....	197
5.5.3	Jumlah Rumah Tangga Perikanan Budidaya Menurut Kecamatan dan Jenis Budidaya di Kabupaten Berau, 2018 Number of Aquaculture Households by Subdistrict and Type of Aquaculture in Berau Regency, 2018.....	198
5.5.4	Produksi Perikanan Budidaya Menurut Kecamatan dan Subsektor di Kabupaten Berau (ton), 2018 Production of Aquaculture by Subdistrict and Subsector in Berau Regency (ton), 2018 .....	200
5.5.5	Produksi dan Nilai Produksi Ikan Segar Menurut Jenisnya di Kabupaten Berau,2018 Production and Value of Marine Fisheries by Kind in Berau regency, 2018 .....	202
5.5.6	Produksi dan Nilai Produksi Perikanan Darat Menurut Jenisnya di Kabupaten Berau, 2018 Production and Value Of Inland Water By Kind in Berau Regency, 2018 .....	203
5.5.7	Produksi dan Nilai Produksi Hasil Laut Lainnya Menurut Jenisnya di Kabupaten Berau, 2018 Production and Value Of The Others Marine Fishery By Kind in Berau Regency, 2018 .....	204
5.5.8	Jumlah Perahu/Kapal Menurut Kecamatan dan Jenis Kapal di Kabupaten Berau, 2018 Number of Fishing Boats by Subdistrict and Type of Boat in Berau Regency, 2018 .....	205
6.	Pertambangan dan Energi.....	203
	Mining and Energy .....	203
6.1	Daya Terpasang, Produksi, dan Distribusi Listrik PT. PLN (Persero) pada Cabang/Ranting PLN Menurut Kecamatan di Kabupaten BERAU, 2018 <i>Installed Electricity Power Production and Distribution of PT. PLN (Persero) at PLN Branch by Sub District in BERAU Regency 2018</i> .....	208
6.2	Jumlah Pelanggan Listrik Menurut Kecamatan di Kabupaten BERAU, 2014-2018 Number of Electricity Customers by Sub District in BERAU Regency, 2014-2018	209
6.3	Jumlah Pelanggan dan Air yang Disalurkan Menurut Kecamatan di Kabupaten BERAU, 2018 <i>Number of Customers and Distributed Water by Sub District in BERAU Regency 2018</i> .....	210

7.	Pariwisata.....	216
	Tourism .....	216
7.1	Pariwisata .....	221
7.1.1	Jumlah Rumah Makan/Restoran Menurut Kecamatan di Kabupaten BERAU, 2016-2018 <i>Number of Restaurants by Sub District in BERAU Regency 2016-2018</i> .....	206
7.1.2	Kunjungan Wisatawan Asing dan Domestik Menurut Bulan di Kabupaten Berau (hari) 2018 <i>Total Length of Stay of Foreign and Domestic Visitors by Month in Berau Regency (day), 2018</i> .....	218
7.2	Harga .....	219
7.2.1	Rata-Rata Harga Bahan Pokok Di Kabupaten Berau Per Bulan di Kabupaten Berau, 2018 <i>The Average Price of Prime Things in Berau Regency by Month in Berau Regency, 2018</i> .....	219
7.2.2	Rata-Rata Harga Bahan Bangunan Per Bulan di Kabupaten Berau, 2018 <i>The Average Price of Price Construction Material Every Month in Berau Regency, 2018</i> .....	221
7.2.3	Rata-Rata Harga Alat Tulis Per Bulan di Kabupaten Berau 2018 <i>The Average Price of Stationery Per Month in Berau Regency, 2018</i> .....	223
7.2.4	Rata-Rata Harga Obat-Obatan Per Bulan, 2018 <i>The Average Price of Medicies Every Month, 2018</i> .....	224
7.2.5	Ketersediaan Jaringan Komunikasi 2G, 3G, dan 4G di Kabupaten Berau Tahun 2018 <i>Availability of 2G, 3G and 4G Communication Networks in Berau Regency,2018</i> .....	224
8.	Sistem Neraca Nasional .....	227
	System of National Accounts .....	227
8.1	Produk Domestik Regional Bruto Atas Dasar Harga Berlaku Menurut Lapangan Usaha di Kabupaten BERAU (juta rupiah), 2014–2018 <i>Gross Domestic Regional Bruto at Current Market Prices by Industry in BERAU Regency (million rupiahs) 2014–2018</i> .....	2311
8.2	Produk Domestik Regional Bruto Atas Dasar Harga Konstan 2010 Menurut Lapangan Usaha di Kabupaten BERAU (juta rupiah), 2014–2018 <i>Gross Domestic Regional Bruto at 2010 Constant Market Prices by Industry in BERAU Regency (million rupiahs) 2014–2018</i> .....	2333
8.3	Distribusi Persentase Produk Domestik Regional Bruto Atas Dasar Harga Berlaku Menurut Lapangan Usaha di Kabupaten BERAU (juta rupiah), 2014–2018 <i>Percentage Distribution of Gross Domestic Regional Bruto at</i>	

*Current Market Prices by Industry in BERAU Regency (million rupiahs) 2014–2018* .....2355

8.4 Laju Pertumbuhan Produk Domestik Regional Bruto Atas Dasar Harga Konstan 2010 Menurut Lapangan Usaha di Kabupaten BERAU (juta rupiah), 2015–2018  
*Growth Rate of Gross Domestic Regional Bruto at 2010 Constant Market Prices by Industry in BERAU Regency (million rupiahs) 2015–2018* .....2377

8.5 Indeks Implisit PDRB Seri 2010 Menurut Lapangan Usaha di Kabupaten BERAU (juta rupiah), 2014–2018  
*Growth Rate of Gross Domestic Regional Bruto at 2010 Constant Market Prices by Industry in BERAU Regency (million rupiahs), 2015–2018* .....239

<https://beraukab.bps.go.id>

## PENJELASAN UMUM/EXPLANATORY NOTES

Tanda-tanda, satuan-satuan, dan lain-lainnya yang digunakan dalam publikasi ini adalah sebagai berikut:

*Symbols measurement units and acronyms which are used in this publication are as follows:*

### TANDA-TANDA/SYMBOLS

Data tidak tersedia/ <i>Data not available</i>	:	...
Tidak ada atau nol/ <i>Null or zero</i>	:	—
Data dapat diabaikan/ <i>Data negligible</i>	:	0
Tanda decimal/ <i>Decimal point</i>	:	,
Data tidak dapat ditampilkan/ <i>Not applicable</i>	:	NA
Angka perkiraan/ <i>Estimated figures</i>	:	e
Angka sementara/ <i>Preliminary figures</i>	:	x
Angka sangat sementara/ <i>Very preliminary figures</i>	:	xx
Angka diperbaiki/ <i>Revised figures</i>	:	r

### SATUAN/UNITS

barel/ <i>barrel</i>	:	158,99 liter/ <i>litres</i> = 1/6,2898 m <sup>3</sup>
hektar (ha)/ <i>hectare (ha)</i>	:	10 000 m <sup>2</sup>
kilometer (km)/ <i>kilometres (km)</i>	:	1 000 meter/ <i>meters (m)</i>
knot/ <i>knot</i>	:	1,8523 km/jam (km/hour)
kuintal/ <i>quintal</i>	:	100 kg
KWh	:	1 000 Watt <i>hour</i>
MWh	:	1 000 KWh
liter (untuk beras)/ <i>litre (for rice)</i>	:	0,80 kg
ons/ <i>ounce</i>	:	28,31 gram/ <i>grams</i>
ton	:	1 000 kg

Satuan lain: buah, dus, butir, helai/lembar, kaleng, batang, pulsa, ton kilometer (ton-km), jam, menit, persen (%).

*Other units: unit pack pieces sheet tin pulse ton-kilometres(ton-km) hour minute percent (%).*

Perbedaan angka di belakang koma disebabkan oleh pembulatan angka.

*The difference in decimal numbers is caused by rounding.*

<https://beraukab.bps.go.id>







# GEOGRAFI dan IKLIM

Luas wilayah Kabupaten Berau sebesar  
**36 962,37 km<sup>2</sup>**  
dengan  
Jumlah pulau sebanyak  
**17 pulau**



## Luas wilayah per kecamatan tahun 2018

**1** Kelay  
6 556,54 km<sup>2</sup>

**5** Batu Putih  
3 575,3 km<sup>2</sup>

**8** Tabalar  
1 837,34 km<sup>2</sup>

**2** Maratua  
5 616,26 km<sup>2</sup>

**6** Biduk Biduk  
2 429,27 km<sup>2</sup>

**9** Talisayan  
1 621,57 km<sup>2</sup>

**3** Segah  
5 241,29 km<sup>2</sup>

**7** Sambaliung  
2 163,37 km<sup>2</sup>

**10** Teluk Bayur  
316,98 km<sup>2</sup>

**4** Pulau Derawan  
5 241,29 km<sup>2</sup>

**11** Tanjung Redeb  
24,41 km<sup>2</sup>



<https://beraukab.bps.go.id>

**PENJELASAN TEKNIS**

1. Badan Pusat Statistik (BPS) telah melakukan pendataan Potensi Desa (Podes) sejak tahun 1980. Sejak saat itu, Podes dilaksanakan secara rutin sebanyak 3 kali dalam kurun waktu sepuluh tahun untuk mendukung kegiatan Sensus Penduduk, Sensus Pertanian, ataupun Sensus Ekonomi. Dengan demikian, fakta penting terkait ketersediaan infrastruktur dan potensi yang dimiliki oleh setiap wilayah dapat dipantau perkembangannya secara berkala dan terus menerus.
2. Sejak tahun 2008, pendataan Podes mengalami perubahan dengan adanya penambahan kuesioner suplemen kecamatan dan Kecamatan di Kabupaten BERAU. Penambahan kuesioner tersebut bertujuan untuk meningkatkan manfaat data Podes bagi para konsumen data dan pemerintah daerah dalam perencanaan pembangunan wilayah.
3. Data Podes merupakan satu-satunya sumber data kewilayahan yang muatannya beragam dan memberi gambaran tentang situasi pembangunan suatu wilayah (regional). Ini berbeda dengan data dari hasil pendekatan rumah tangga yang lebih menekankan pada dimensi aktivitas sektoral. Keduanya sama

**TECHNICAL NOTES**

1. *BPS-Statistics Indonesia has already recorded village potential (Podes) since 1980. Since then Podes regularly implemented 3 (three) times within ten years to support the activities of the Population Census Agriculture Census or Economic Census. Thus important facts related to the availability of infrastructure and the potential possessed by each region can be monitored regularly and continually.*
2. *Since 2008 Podes has been changed especially in providing additional information from subdistrict and Sub District in BERAU Regency using separate questionnaires. The goal of these changes is to provide more benefits for data users and local government in regional development planning.*
3. *Podes data is the only one Source of spatial data consisting of various information and providing a picture of development progress in a region. The Podes data are different from data resulted from household surveys focusing on the dimension of sectoral activities. Both kind of data are important and become the trade mark*

penting dan menjadi kekayaan BPS.

#### 4. Cakupan Wilayah

Pencacahan Podes dilakukan secara sensus terhadap seluruh wilayah administrasi pemerintahan terendah setingkat desa (yaitu desa, kelurahan, nagari, Unit Permukiman Transmigrasi (UPT)) yang masih dibina oleh kementerian terkait.

5. **Sungai** adalah aliran air yang besar (biasanya buatan alam).

6. **Iklim** adalah keadaan hawa (suhu, kelembaban, awan, hujan, dan sinar matahari) pada suatu daerah dalam jangka waktu yang agak lama (30 tahun).

7. **Suhu** adalah ukuran kuantitatif terhadap temperatur; panas dan dingin, diukur dengan termometer.

8. **Kelembaban udara** adalah banyaknya uap air yang dikandung oleh udara, dapat diukur dengan hygrometer.

9. **Curah hujan** adalah banyaknya hujan yang tercurah (turun) di suatu daerah dalam jangka waktu tertentu.

10. **Tekanan udara** adalah berat udara di atas suatu satuan areal, diukur dengan barometer.

of BPS on the data richness aspect.

#### 4. Podes Coverage

*Podes enumeration is implemented as a census of the lowest governmental administrative region equivalent to village (i.e. village sub-district nagari and Transmigration Settlement Unit which is still fostered by the relevant ministries).*

5. **The river** is large stream of water (usually made in nature).

6. **Climate** is the state of the weather (temperature humidity clouds rain and sun) on an area within a longer period of time (30 years).

7. **Temperature** is a quantitative measure of the temperature; hot and cold measured with a thermometer.

8. **Humidity** is the amount of water vapor contained in the air which can be measured with a hygrometer.

9. **Rainfall** is the amount of rain poured down in an area within a certain period.

10. **Air pressure** is the weight of the air above a unit area measured by a barometer.

### 1.1 KEADAAN GEOGRAFI GEOGRAPHY CONDITION

**Tabel 1.1.1** Luas Daerah dan Jumlah Pulau Menurut Kecamatan di Kabupaten BERAU, 2018  
*Total Area and Number of Islands by Sub District in BERAU Regency 2018*

Kecamatan <i>Sub District</i>	Ibukota Kecamatan <i>Capital of Sub District</i>	Luas (km <sup>2</sup> ) <i>Total Area (km<sup>2</sup>)</i>
(1)	(2)	(3)
010 Kelay	Sido Bangen	6556.54
020 Talisayan	Talisayan	1621.57
021 Tabalar	Tubaan	1837.34
030 Biduk-Biduk	Biduk-Biduk	2429.97
040 Pulau Derawan	Tanjung Batu	4423.99
041 Maratua	Maratua Teluk Harapan	5616.26
050 Sambaliung	Sambaliung	2163.37
060 Tanjung Redeb	Tanjung Redeb	24.41
070 Gunung Tabur	Gunung Tabur	1963.32
080 Segah	Tepian Buah	5241.29
090 Teluk Bayur	Teluk Bayur	316.98
100 Batu Putih	Batu Putih	3575.30
110 Biatan	Biatan Lempake	1192.03
<b>Kabupaten Berau</b>		<b>36 962.37</b>

**Lanjutan Tabel/Continued Table 1.1.1**

Kecamatan Sub District	Persentase terhadap Luas Kabupaten Percentage to Regency's Area	Jumlah Pulau <sup>2</sup> / Number of Island <sup>2</sup>
(1)	(4)	(5)
010 Kelay	17.74	-
020 Talisayan	4.39	-
021 Tabalar	4.97	-
030 Biduk-Biduk	6.57	2
040 Pulau Derawan	11.97	3
041 Maratua	15.19	10
050 Sambaliung	5.85	-
060 Tanjung Redeb	0.07	-
070 Gunung Tabur	5.31	-
080 Segah	14.18	-
090 Teluk Bayur	0.86	-
100 Batu Putih	9.67	2
110 Biatan	3.22	-
<b>Kabupaten Berau</b>	<b>100</b>	<b>17</b>

\*Data belum tersedia

Lanjutan Tabel/*Continued Table 1.1.1*

Kecamatan <i>Sub District</i>	Tinggi Wilayah (mdpl) <i>Altitude (m a.s.l)</i>	Jarak ke Ibukota Kecamatan <i>Distance to</i> <i>Sub-districtCapital</i>
(1)	(6)	(7)
010 Kelay		125
020 Talisayan		150
021 Tabalar		91
030 Biduk-Biduk		254
040 Pulau Derawan		112
041 Maratua		65
050 Sambaliung		2
060 Tanjung Redeb		0
070 Gunung Tabur		11,6
080 Segah		86
090 Teluk Bayur		10
100 Batu Putih		200
110 Biatan		120
<b>Kabupaten Berau</b>		

\*Data belum tersedia lengkap

Catatan/*Note*: <sup>1</sup> Berdasarkan Peraturan Menteri Dalam Negeri Nomor 137 Tahun 2017 tanggal 29 Desember 2017/*Based on Minister of Home Affairs Regulation Number 137/2017, December 29, 2017*

<sup>2</sup> Berdasarkan informasi Kementerian Dalam Negeri Tahun 2018/*Based on information from Ministry of Home Affairs 2018*

Sumber/*Source*: Kementerian Dalam Negeri/*Ministry of Home Affairs*



**Tabel 1.1.2 Letak, Batas, dan Luas Kabupaten Berau, 2018**  
**Table Location Border and Area of Kabupaten Berau 2018**

1. <b>Letak</b> <i>Location</i>	<i>Antara/Between</i>	116 Bujur Timur <i>Longitude East</i>
		119 Bujur Timur <i>Longitude East</i>
		2°33'23" Lintang Utara <i>Latitude North</i>
		2°44'17" Lintang Selatan <i>Latitude South</i>
2. <b>Batas</b> <i>Border</i>	<i>Utara/North</i>	Kalimantan Utara/ <i>Kalimantan Utara</i>
	<i>Timur/East</i>	Selat Makassar dan Laut Sulawesi <i>Makassar Strait and Sulawesi Sea</i>
	<i>Selatan/South</i>	Kalimantan Selatan/ <i>Kalimantan Selatan</i>
	<i>Barat/West</i>	Kalimantan Barat, Kalimantan Tengah dan Sarawak (Malaysia)/ <i>Kalimantan Barat Kalimantan Tengah and Sarawak (Malaysia)</i>
3. <b>Luas Wilayah</b> <i>Total Land Area</i>		<b>36 962.37</b> km <sup>2</sup>

Sumber/*Source* : Peraturan Daerah No.01 Tahun 2016 tentang Rencana Tata Ruang Wilayah Kabupaten BERAU Tahun 2016-2036/*Regional Regulation No.01 of 2016 on Spatial Planning of BERAU Regency 2016-2036*

**Tabel 1.1.3** Persentase Luas Wilayah Menurut Kecamatan dan Kelas Ketinggian dari Permukaan Laut di Kabupaten Berau (Persen), 2018  
*Percentage of Area by Sub District and Altitude Class from Ocean in BERAU Regency (Percent) 2018*

Kecamatan Sub District	Kelas Ketinggian/Altitude Class		
	0-7 M	7 -25 M	25 - 100 M
(1)	(2)	(3)	(4)

\*

\*

---

**Kabupaten Berau**

---

\*Data belum tersedia

Lanjutan Tabel/*Continued Table 1.1.3*

Kecamatan <i>Sub District</i>	Kelas Ketinggian/ <i>Altitude Class</i>			Jumlah <i>Total</i>
	100 - 500 M	500 - 1000 M	> 1000 M	
(1)	(5)	(6)	(7)	(8)
				100,00
*				100,00
				100,00
				100,00
				100,00
				100,00
*				-
				100,00
				100,00
				100,00
<b>Kabupaten Berau</b>				<b>100,00</b>

\*Data belum tersedia

Catatan/*Note* : \* Data masih bergabung dengan / *still join*

Sumber/*Source* : Badan Pertanahan Nasional Kabupaten BERAU/*Regional Office of National Land Board of BERAU Regency*

**Tabel 1.1.4** Persentase Luas Wilayah Menurut Kecamatan dan Kelas Lereng/Kemiringan di Kabupaten BERAU (Persen), 2018  
**Table** Percentage of Area by Sub District and Slope Class in BERAU Regency (Percent) 2018

Kecamatan Sub District	Kelas Lereng/Kemiringan Slope Class			
	0 - 2 % Flat	2 - 8 % Very Gentle	9 - 15 % Gentle	16 - 25 % Mod Steep
(1)	(2)	(3)	(4)	(5)
Kabupaten Berau				

\*Data belum tersedia



**Tabel 1.1.5 Nama dan Panjang Sungai Menurut Kecamatan di Kabupaten BERAU, 2018**  
*Name and Distance of Rivers by Sub District in BERAU Regency 2018*

Kecamatan <i>Sub District</i>	Sungai <i>River</i>	Panjang/ <i>Distance</i> <i>(Km)</i>
(1)	(2)	(3)
010 Kelay	Kelay	254
	Long Gie	49
	Lesan	64
	Tawon	59
020 Talisayan	Sulaiman	23
	Dumaring	49
	Tanian Buku	12
	Lumbungan	18
021 Tabalar	Tabalar	49
050 Sambaliung	Suaran	19
	Inaran	22
	Bental	58
070 Gunung Tabur	Berau	292
	Lati	43
	Birang	58
		39

**Lanjutan Tabel/Continued Table 1.1.5**

<b>Kecamatan Sub District</b>	<b>Sungai River</b>	<b>Panjang/Distance (Km)</b>
<b>(1)</b>	<b>(2)</b>	<b>(3)</b>
080 Segah	Segah	152
	Malinau	58
	Pura	72
	Siagung	38
	Siduung	83

\*Data belum tersedia

Sumber/Source : Bappeda Kabupaten BERAU/Regional Development Planning Board of BERAU Regency

<https://beraukab.bps.go.id>

**Tabel** 1.1.6 Nama dan Luas Danau Menurut Kabupaten di Kabupaten BERAU, 2018  
**Table** *Name and Area of Lakes by Regency in BERAU Regency 2018*

Kabupaten Regency	Nama Danau Lakes Name	Luas Area (Ha)
(1)	(2)	(3)

\*Data belum tersedia

Sumber/Source : Bappeda Kabupaten BERAU/Regional Development Planning Board of BERAU Regency



**Tabel 1.1.7 Rata-rata Suhu dan Kelembapan Udara Menurut Bulan di Kabupaten Berau, 2018**  
**Average of Temperature and Humidity by Month in Berau Regency 2018**

Bulan	Suhu Udara			Kelembapan Udara		
	Temperature (°C)			Humidity (%)		
Month	Maks	Min	Rata-rata	Maks	Min	Rata-rata
(1)	(2)	(3)	(4)	(5)	(6)	(7)
Januari/ January	30.9	23.0	26.1	98	85	90
Februari/ February	31.3	23.2	26.3	98	82	89
Maret/ March	32.1	23.2	26.5	96	84	88
April/ April	32.4	23.2	26.5	95	83	89
Mei/ May	33.3	23.7	27.1	96	83	88
Juni/ June	32.9	23.4	27.0	96	81	87
Juli/ July	32.8	23.5	27.2	95	80	86
Agustus/ August	33.6	22.8	27.4	93	76	84
September/ September	34.0	23.1	27.5	88	74	82
Oktober/ October	33.5	23.1	27.0	90	79	85
November/ November	32.6	23.6	27.0	94	73	87
Desember/ December	32.2	23.6	26.7	97	80	88

Sumber/ Source : Stasiun Meteorologi Kalimantan/ Kalimantan Meteorology Station

**Tabel 1.1.8 Rata-rata Tekanan Udara, Kecepatan Angin dan Penyinaran Matahari Menurut Bulan di Kabupaten Berau, 2018**  
**Table Average of Atmospheric Pressure Wind Velocity and Duration of Sunshine by Month in Berau regency 2018**

<b>Bulan</b> <i>Month</i>	<b>Tekanan Udara</b> <i>Atmospheric Pressure (mb)</i>	<b>Kecepatan Angin</b> <i>Wind Velocity (knot)</i>	<b>Penyinaran Matahari</b> <i>Duration of Sunshine (%)</i>
<b>(1)</b>	<b>(2)</b>	<b>(3)</b>	<b>(4)</b>
Januari/ <i>January</i>	1010.6	3.4	34
Februari/ <i>February</i>	1012.5	3.5	37
Maret/ <i>March</i>	1011.8	3.7	38
April/ <i>April</i>	1011.8	3.6	40
Mei/ <i>May</i>	1011.6	3.7	38
Juni/ <i>June</i>	1012.2	3.9	58
Juli/ <i>July</i>	1011.2	4.2	62
Agustus/ <i>August</i>	1012.0	5.2	71
September/ <i>September</i>	1012.4	4.9	46
Oktober/ <i>October</i>	1012.9	4	39
November/ <i>November</i>	1012.6	3.8	49
Desember/ <i>December</i>	1011.9	3.5	37

Sumber/ *Source* : Stasiun Meteorologi Kalimantan/ *Kalimaran Meteorology Station*

**Tabel 1.1.9 Jumlah Curah Hujan dan Hari Hujan Menurut Bulan di Kabupaten Berau,2018**  
**Table Amount of Precipitation and Number of Rainy Days by Month in Berau Regency 2018**

<b>Bulan Month</b>	<b>Curah Hujan Precipitation (mm<sup>3</sup>)</b>	<b>Hari Hujan Rainy Days</b>
<b>(1)</b>	<b>(2)</b>	<b>(3)</b>
Januari/ <i>January</i>	302.4	21
Februari/ <i>February</i>	221.5	18
Maret/ <i>March</i>	230.5	21
April/ <i>April</i>	311.3	25
Mei/ <i>May</i>	154.3	19
Juni/ <i>June</i>	88.4	16
Juli/ <i>July</i>	249.4	18
Agustus/ <i>August</i>	74.6	10
September/ <i>September</i>	48.2	11
Oktober/ <i>October</i>	158.4	17
November/ <i>November</i>	191.3	18
Desember/ <i>December</i>	230.1	22

Sumber/ *Source* : Stasiun Meteorologi Kalimantan/ *Kalimaranu Meteorology Station*




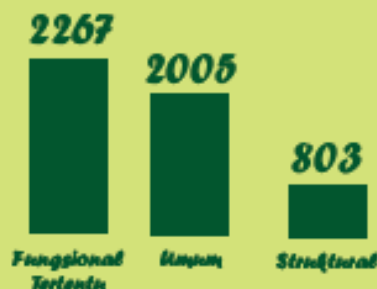
# P E M E R I N T A H A N

## Wilayah Adiministratif



## Jumlah Pegawai Negeri Sipil (PNS)

### Jumlah PNS menurut Jabatannya



<https://beraukab.bps.go.id>

## PENJELASAN TEKNIS

1. **Anggota Dewan Perwakilan Rakyat Daerah (DPRD)** dipilih melalui pemilihan umum (pemilu) dan dilantik dalam masa jabatan lima tahun.
2. **Dewan Perwakilan Rakyat Daerah provinsi (DPRD provinsi)** merupakan lembaga perwakilan rakyat daerah yang berkedudukan sebagai unsur penyelenggara pemerintahan daerah provinsi. DPRD provinsi terdiri atas anggota partai politik peserta pemilihan umum yang dipilih melalui pemilihan umum.
3. **Pemerintah Daerah di Indonesia** adalah penyelenggara pemerintahan daerah menurut asas otonomi dan tugas pembantuan dengan prinsip otonomi seluas-luasnya dalam sistem dan prinsip Negara Kesatuan Republik Indonesia sebagaimana dimaksud dalam Undang-Undang Dasar 1945. Pemerintah daerah adalah Gubernur, Bupati, atau Walikota, dan Perangkat Daerah sebagai unsur penyelenggara pemerintahan daerah.
4. **Negara Kesatuan Republik Indonesia** dibagi atas daerah-daerah provinsi. Daerah provinsi itu dibagi lagi atas daerah kabupaten dan daerah kota. Setiap daerah provinsi, daerah kabupaten, dan daerah kota mempunyai pemerintahan daerah yang

## TECHNICAL NOTES

1. **Regional House of Representatives (DPRD) members** are elected through a general election and appointed for a five-years membership.
2. **Provincial Regional House of Representatives (DPRD province)** is the representative body of the people area serves as a component of the provincial government. Provincial assembly consisting of members of political parties participating in elections are elected through general elections.
3. **Local Government in Indonesia** is the regional administration in accordance with the principle of autonomy and duty of assistance with the principle of broad autonomy within the system and the principles of the Republic of Indonesia as stipulated in the Constitution of 1945. The local government is the governor regent or mayor and the Region as an element of the regional administration.
4. **Unitary Republic of Indonesia** is divided into areas of the province. The area was divided over the province of the districts and areas of the city. Each provincial district and local government areas of the city have regulated by law.

diatur dengan undang-undang.

5. Gubernur, Bupati dan Wali Kota masing-masing sebagai Kepala Pemerintah Daerah Provinsi, Daerah Kabupaten dan Daerah Kota dipilih secara demokratis. Pemerintah daerah menjalankan otonomi seluas-luasnya, kecuali urusan pemerintahan yang oleh undang-undang ditentukan sebagai urusan Pemerintah Pusat.
6. Dalam penyelenggaraan Pemerintahan Daerah, Kepala Daerah dibantu oleh **Perangkat Daerah** yang terdiri dari:
  - Unsur staf yang membantu penyusunan kebijakan dan koordinasi, diwadahi dalam Sekretariat;
  - Unsur pengawas yang diwadahi dalam bentuk Inspektorat;
  - Unsur perencana yang diwadahi dalam bentuk Badan;
  - Unsur pendukung tugas Kepala daerah dalam penyusunan dan pelaksanaan kebijakan daerah yang bersifat spesifik, diwadahi dalam Lembaga Teknis Daerah; serta
  - Unsur pelaksana urusan daerah yang diwadahi dalam Dinas Daerah
7. **Sekretariat Daerah** merupakan unsur staf. Sekretariat Daerah mempunyai tugas dan kewajiban membantu Gubernur, Bupati atau Walikota dalam
5. *Governor Regent and Mayor respectively as Head of the Provincial Government Regency and City elected democratically. The local government running the widest possible autonomy except in matters of government by law defined as the affairs of the Central Government.*
6. *In the implementation of Local Government Regional Head is assisted by **Regional Device** comprising:*
  - *On element of the staff to help policy-making and coordination accommodated in the Secretariat;*
  - *Supervisory elements are contained in the form of Inspectorate;*
  - *Element planners are contained in the form of Agency;*
  - *The supporting elements of the task head region in formulation and implementation of policies that are specific areas contained in the regional Technical Institute;*
  - *As well as regional affairs executive element contained in the Regional Office*
7. **Regional Secretariat** is the staff element. Regional Secretariat has the duty and obligation to help the governor regent or mayor in

menyusun kebijakan dan mengkoordinasikan Dinas Daerah dan Lembaga Teknis Daerah. Pengertian pertanggung jawaban Kepala Dinas, Sekretaris DPRD, dan Kepala Badan/Kantor/Direktur Rumah Sakit Daerah melalui Sekretaris Daerah adalah pertanggungjawaban administratif yang meliputi penyusunan kebijakan, perencanaan, pelaksanaan, monitoring, evaluasi, dan pelaporan pelaksanaan tugas Dinas Daerah, Sekretariat DPRD dan Lembaga Teknis Daerah, dengan demikian Kepala Dinas, Sekretaris DPRD, dan Kepala Badan/Kantor/Direktur Rumah Sakit Daerah bukan merupakan bawahan langsung Sekretaris Daerah.

8. **Badan Perencanaan Pembangunan Daerah** merupakan unsur perencanaan penyelenggaraan Pemerintahan Daerah. Badan Perencanaan Pembangunan Daerah mempunyai tugas melaksanakan penyusunan dan pelaksanaan kebijakan daerah di bidang perencanaan pembangunan daerah.
9. **Dinas Daerah** merupakan unsur pelaksana otonomi daerah. Dinas daerah mempunyai tugas melaksanakan urusan pemerintahan daerah berdasarkan asas otonomi dan tugas pembantuan. Unit pelaksana teknis adalah unsur pelaksana tugas

*formulating policy and coordinating the Regional Office and the Regional Technical Institute. Understanding accountability Head of Department Secretary of the Council and Head of Agency/Office/Director of the Regional Hospital through the Regional Secretary is the administrative accountability which include policy formulation planning implementation monitoring evaluation and reporting on the implementation task Regional Office Parliament Secretariat and Technical Institute area thereby Head of Department Secretary of the Council and Head of Agency/Office/Director of the Regional Hospital is not a direct subordinate Regional Secretary.*

8. **Regional Development Planning Board** is an element of planning for the regional administration. Regional Development Planning Board has the task of carrying out the preparation and implementation of regional policies in the field of regional development planning.
9. **Regional Department** is implementing the element of regional autonomy. Regional department has the tasks of regional government affairs based on the principle of autonomy and duty of assistance. Technical implementation unit is implementing elements of technical



## GOVERNMENT

teknis pada dinas dan badan.

*duties at the department and the agency.*

10. **Lembaga Teknis Daerah** merupakan unsur pendukung tugas kepala daerah. Lembaga teknis daerah mempunyai tugas melaksanakan penyusunan dan pelaksanaan kebijakan daerah yang bersifat spesifik.
10. **Regional Technical Institute** is a supporting element of the task head region. Regional technical institute has the task of carrying out the preparation and implementation of policies that are specific areas.
11. **Partai Politik** adalah organisasi politik yang dibentuk oleh sekelompok warga negara republik indonesia secara sukarela atas dasar persamaan kehendak dan cita-cita untuk memperjuangkan kepentingan anggota, masyarakat, bangsa, dan negara melalui pemilihan umum.
11. **Political Party** is a political organization formed by a group of indonesian citizens voluntarily on the basis of equality will and ideals to fight for the interests of its members the community the nation and the country through elections.
12. **Fraksi** adalah kelompok dalam badan legislatif yang terdiri atas beberapa anggota yang mempunyai visi yang sama.
12. **Fraction** is a group in legislative consist of several members which have same vision.
13. **Pegawai negeri sipil (PNS)** merupakan unsur pemerintahan yang menjalankan tugas dan fungsi sebagai pelayan masyarakat dan menjalankan kegiatan operasional/ rutin tata pemerintahan.
13. **Civil servants** is an element of government who have duties and functions as public servants and operational activities/ routine governance.
14. **Kecamatan** adalah pembagian wilayah administratif di Indonesia di bawah kabupaten atau kota. Kecamatan terdiri atas desa-desa atau kelurahan-kelurahan.
14. **Sub-district** is the division of administrative regions in Indonesia under the county or city. Sub-district consists of the villages or kelurahan.
15. **Kelurahan** adalah pembagian wilayah administratif di Indonesia di bawah kecamatan. Dalam konteks otonomi daerah di Indonesia, Kelurahan merupakan wilayah kerja Lurah sebagai
15. **Urban Village** is the division of administrative regions in Indonesia under districts. In the context of regional autonomy in Indonesia a village headman as a working area of

Perangkat Daerah Kabupaten atau kota. Kelurahan dipimpin oleh seorang Lurah yang berstatus sebagai Pegawai Negeri Sipil.

*the regional district or city. Urban villages led by a headman status as a civil servant.*

16. **Desa** adalah desa dan desa adat atau yang disebut dengan nama lain, selanjutnya disebut Desa, adalah kesatuan masyarakat hukum yang memiliki batas wilayah yang berwenang untuk mengatur dan mengurus urusan pemerintahan, kepentingan masyarakat setempat berdasarkan prakarsa masyarakat, hak asal usul, dan/atau hak tradisional yang diakui dan dihormati dalam sistem pemerintahan Negara Kesatuan Republik Indonesia

16. **Village** is the village and the traditional village or called by other names hereinafter called the village is the unity of the legal community who have borders with the authority to regulate and manage the affairs of government the interests of the local community based community initiatives the right of origin and/or traditional rights recognized and respected in the governance system of the Republic of Indonesia

## GOVERNMENT

### 2.1 WILAYAH ADMINISTRATIF ADMINISTRATIVE AREA

**Tabel 2.1.1 Jumlah Desa<sup>1</sup> Menurut Kecamatan di Kabupaten BERAU 2014-2018**  
**Table Number of Villages<sup>1</sup> by Sub District in BERAU Regency 2014-2018**

Kecamatan Sub District	2014	2015	2016	2017	2018
(1)	(2)	(3)	(4)	(5)	(6)
010 Kelay	14	14	14	14	14
020 Talisayan	10	10	10	10	10
021 Tabalar	6	6	6	6	6
030 Biduk-Biduk	6	6	6	6	6
040 Pulau Derawan	5	5	5	5	5
041 Maratua	4	4	4	4	4
050 Sambaliung	13	13	13	13	13
060 Tanjung Redeb	-	-	-	-	-
070 Gunung Tabur	10	10	10	10	10
080 Segah	13	13	13	13	13
090 Teluk Bayur	4	4	4	4	4
100 Batu Putih	7	7	7	7	7
110 Biatan	8	8	8	8	8
<b>Kabupaten Berau</b>	<b>100</b>	<b>100</b>	<b>100</b>	<b>100</b>	<b>100</b>

Sumber/Source: Peraturan Kepala Badan Pusat Statistik Nomor 29 Tahun 2018 Tanggal 15 Januari 2018 tentang Perubahan Atas Peraturan Kepala Badan Pusat Statistik Nomor 55 Tahun 2017 tentang Kode dan Nama Wilayah Kerja Statistik Tahun 2017  
*Chief Statistician Regulation Number 29/2018 January 15 2018 as a revision of Chief Statistician Regulation Number 55 of 2017 on Code and Name of Regional Level of Data Collection.*

**Tabel 2.1.2 Jumlah Kelurahan Menurut Kecamatan di Kabupaten BERAU, 2014-2018**  
**Table** *Number of Sub Districts by Sub District in BERAU Regency in BERAU Regency 2014-2018*

Kecamatan Sub District	2014	2015	2016	2017	2018
(1)	(2)	(3)	(4)	(5)	(6)
010 Kelay	-	-	-	-	-
020 Talisayan	-	-	-	-	-
021 Tabalar	-	-	-	-	-
030 Biduk-Biduk	-	-	-	-	-
040 Pulau Derawan	-	-	-	-	-
041 Maratua	-	-	-	-	-
050 Sambaliung	1	1	1	1	1
060 Tanjung Redeb	6	6	6	6	6
070 Gunung Tabur	1	1	1	1	1
080 Segah	-	-	-	-	-
090 Teluk Bayur	2	2	2	2	2
100 Batu Putih	-	-	-	-	-
110 Biatan	-	-	-	-	-
<b>Kabupaten Berau</b>	<b>10</b>	<b>10</b>	<b>10</b>	<b>10</b>	<b>10</b>

Sumber/Source: Peraturan Kepala Badan Pusat Statistik Nomor 29 Tahun 2018 Tanggal 15 Januari 2018 tentang Perubahan Atas Peraturan Kepala Badan Pusat Statistik Nomor 55 Tahun 2017 tentang Kode dan Nama Wilayah Kerja Statistik Tahun 2017  
*Chief Statistician Regulation Number 29/2018 January 15 2018 as a revision of Chief Statistician Regulation Number 55 of 2017 on Code and Name of Regional Level of Data Collection.*

## GOVERNMENT

### 2.2 SUMBER DAYA MANUSIA

#### HUMAN RESOURCES

**Tabel 2.2.1 Jumlah Pegawai Negeri Sipil Menurut Jabatan dan Jenis Kelamin di Kabupaten BERAU, 2017-2018**  
*Number of Civil Servants by Occupation and Sex in BERAU Regency 2017-2018*

Jabatan Occupation	2017			2018		
	Laki-laki Male	Perempuan Female	Jumlah Total	Laki-laki Male	Perempuan Female	Jumlah Total
(1)	(2)	(3)	(4)	(5)	(6)	(7)
Fungsional Tertentu/ <i>Specific Functional</i>	968	1 317	2 285	945	1 322	2 267
Fungsional Umum/ <i>Staf General</i> <i>Functional</i>	1 372	756	2 128	1 305	700	2 005
Struktural/ <i>Structural</i>						
Eselon V/ <i>5th</i> Echelon	0	0	0	0	0	0
Eselon IV/ <i>4th</i> Echelon	414	168	582	408	174	582
Eselon III/ <i>3rd</i> Echelon	159	30	189	157	30	187
Eselon II/ <i>2nd</i> Echelon	32	4	36	28	6	34
Eselon I/ <i>1st</i> Echelon	0	0	0	0	0	0
<b>Jumlah/Total</b>	2 945	2 275	5 220	2 843	2 232	5 075

Sumber/Source : Badan Kepegawaian Daerah Kabupaten BERAU/*Local Employment Board of BERAU Regency*

**Tabel 2.2.2** Jumlah Pegawai Negeri Sipil Menurut Pendidikan Tertinggi yang Ditamatkan dan Jenis Kelamin di Pemerintahan Kabupaten BERAU, 2017-2018  
**Number of Civil Servants by Educational Level and Sex in BERAU Regency 2017-2018**

Pendidikan Terakhir <i>Educational Attainment</i>	2017		
	Laki-Laki <i>Male</i>	Perempuan <i>Female</i>	Jumlah <i>Total</i>
(1)	(2)	(3)	(4)
<b>Sampai dengan SD</b> <i>Up to Primary School</i>	75	16	91
<b>SMP/Sederajat</b> <i>General/Vocational Junior High School</i>	94	11	105
<b>SMA/Sederajat</b> <i>General/Vocational Senior High School</i>	1 237	638	1 875
<b>Diploma I,II/Akta I,II</b> <i>Diploma I II/Akta I II</i>	166	218	384
<b>Diploma III/Akta III/Sarjana Muda</b> <i>Diploma III/Akta III/Bachelor</i>	217	422	639
<b>Tingkat Sarjana/Doctor/Ph.d</b> <i>University Graduates</i>	1 156	970	2 126
<b>Jumlah/Total</b>	<b>2 945</b>	<b>2 275</b>	<b>5 220</b>

**Lanjutan Tabel/Continued Table 2.2.2**

Pendidikan Terakhir <i>Educational Attainment</i>	2018		
	Laki-Laki <i>Male</i>	Perempuan <i>Female</i>	Jumlah <i>Total</i>
	(1)	(5)	(6)
<b>Sampai dengan SD</b> <i>Up to Primary School</i>	67	15	82
<b>SMP/Sederajat</b> <i>General/Vocational Junior High School</i>	85	8	93
<b>SMA/Sederajat</b> <i>General/Vocational Senior High School</i>	1 166	605	1 771
<b>Diploma I,II/Akta I,II</b> <i>Diploma I II/Akta I II</i>	152	190	342
<b>Diploma III/Akta III/Sarjana Muda</b> <i>Diploma III/Akta III/Bachelor</i>	206	415	621
<b>Tingkat Sarjana/Doctor/Ph.d</b> <i>University Graduates</i>	1 167	999	2 166
<b>Jumlah/Total</b>	<b>2 843</b>	<b>2 232</b>	<b>5 075</b>

Sumber/Source : Badan Kepegawaian Daerah Kabupaten BERAU/Local Employment Board of4BERAU Regency

**Tabel 2.2.3** Jumlah Pegawai Negeri Sipil Menurut Tingkat Kepangkatan dan Jenis Kelamin di Kabupaten BERAU, 2017-2018  
**Number of Civil Servants by Hierarchy and Sex in BERAU Regency 2017-2018**

Pangkat/Golongan/ Ruang Hierarchy	2017			2018		
	Laki-laki Male	Perempuan Female	Jumlah Total	Laki-laki Male	Perempuan Female	Jumlah Total
(1)	(2)	(3)	(4)	(5)	(6)	(7)
1. I/A (Juru Muda)	2	0	2	2	0	2
2. I/B (Juru Muda Tingkat I)	26	12	38	13	4	17
3. I/C (Juru)	47	6	53	52	13	65
4. I/D (Juru Tingkat I)	41	6	47	31	2	33
<b>Golongan I/Range I</b>						
5. II/A (Pengatur Muda)	129	49	178	111	33	144
6. II/B (Pengatur Muda Tingkat I)	180	123	303	136	82	218
7. II/C (Pengatur)	498	272	770	492	244	736
8. II/D (Pengatur Tingkat I)	137	169	306	170	153	323
<b>Golongan II/Range II</b>						
9. III/A (Penata Muda)	346	438	784	301	446	747
10. III/B (Penata Muda Tingkat I)	332	402	734	343	404	747
11. III/C (Penata)	382	296	678	346	307	653
12. III/D (Penata Tingkat I)	441	286	727	436	283	719
<b>Golongan III/Range III</b>						



Lanjutan Tabel/*Continued Table 2.2.3*

Pangkat/Golongan Ruang Hierarchy	2017			2018		
	Laki-laki	Perempuan	Jumlah Total	Laki-laki	Perempuan	Jumlah Total
	Male	Female		Male	Female	
(1)	(2)	(3)	(4)	(5)	(6)	(7)
13. IV/A (Pembina)	300	203	503	336	248	584
14. IV/B (Pembina Tingkat I)	52	9	61	51	8	59
15. IV/C (Pembina Utama Muda)	31	4	35	23	5	28
16. IV/D (Pembina Utama Madya)	1	0	1	0	0	0
17. IV/E (Pembina Utama)	0	0	0	0	0	0
<b>Golongan IV/Range IV</b>						
<b>Jumlah/Total</b>	<b>2 945</b>	<b>2 275</b>	<b>5 220</b>	<b>2 843</b>	<b>2 232</b>	<b>5 075</b>

Sumber/*Source* : Badan Kepegawaian Daerah Kabupaten BERAU/*Local Employment Board of BERAU Regency*

# 3

## PENDUDUK DAN KETENAGAKERJAAN KABUPATEN BERAU

### Jumlah Penduduk tahun 2018

Jumlah penduduk di Kabupaten Berau mengalami peningkatan dari tahun 2017 ke tahun 2018 sebesar **2,671 %**



118 581



102 020

Diantara 100 perempuan terdapat **116** laki-laki



Presentase penduduk 10 tahun ke atas menurut status perkawinan

### LAKI LAKI

39,75 % 56,64 % 3,61 %

Belum Kawin

Kawin

Cerai

Presentase penduduk 10 tahun ke atas menurut status perkawinan

### PEREMPUAN

28,87 % 64,72 % 6,41 %

Belum Kawin

Kawin

Cerai



<https://beraukab.bps.go.id>



**PENJELASAN TEKNIS**

1. Sumber utama data kependudukan adalah sensus penduduk yang dilaksanakan setiap sepuluh tahun sekali. Sensus penduduk telah dilaksanakan sebanyak enam kali sejak Indonesia merdeka, yaitu tahun 1961, 1971, 1980, 1990, 2000, dan 201

Di dalam sensus penduduk, pencacahan dilakukan terhadap seluruh penduduk yang berdomisili di wilayah teritorial Indonesia termasuk warga negara asing kecuali anggota korps diplomatik negara sahabat beserta keluarganya. Metode pengumpulan data dalam sensus dilakukan dengan wawancara antara petugas sensus dengan responden dan juga melalui e-census. Pencatatan penduduk menggunakan konsep usual residence, yaitu konsep di mana penduduk biasa bertempat tinggal. Bagi penduduk yang bertempat tinggal tetap dicacah di mana mereka biasa tinggal, sedangkan untuk penduduk yang tidak bertempat tinggal tetap dicacah di tempat di mana mereka ditemukan petugas sensus pada malam 'Hari Sensus'. Termasuk penduduk yang tidak bertempat tinggal tetap adalah tuna wisma, awak kapal berbendera Indonesia, penghuni perahu/rumah apung, masyarakat terpencil/terasing, dan pengungsi. Bagi mereka yang mempunyai tempat

**TECHNICAL NOTES**

1. *The main Source of demographic data is population census which is conducted every ten years. Population Census has been conducted six times since Indonesia's independence: 1961 1971 1980 1990 2000 and 2011.*

*The population census enumerates all residents who domicile in the entire territory of Indonesia including foreign citizens except the diplomatic corps members and their families.*

*The method of data collection in a population census involves interviewing respondents and conducting e-census. Enumeration of the population uses the concept of "usual residence" which is the concept of "places where people usually live". De jure was applied to the permanent residents while de facto was applied to non-permanent residents. The permanent residents were enumerated in place where they normally live the non-permanent residents were enumerated where they were found by the enumerators on the night of 'Census Date'. The non permanent residents include homeless people ship crew boat people remote area community and*

tinggal tetap dan sedang bepergian ke luar wilayah lebih dari enam bulan, tidak dicacah di tempat tinggalnya, tetapi dicacah di tempat tujuannya.

Untuk tahun yang tidak dilaksanakan sensus penduduk, data kependudukan diperoleh dari hasil proyeksi penduduk. Proyeksi penduduk merupakan suatu perhitungan ilmiah yang didasarkan pada asumsi dari komponen-komponen perubahan penduduk, yaitu kelahiran, kematian, dan migrasi. Proyeksi penduduk Indonesia 2011–2035 menggunakan data dasar penduduk hasil SP2011.

*internally displaced persons. Those who had permanent residence and had been travelling away from their home for six months or more were not enumerated in their permanent place but in the place where they were during the census.*

*For the periods where the population census is not conducted population projection is done to estimate population during those years. The population projection is an estimate based on the demographic components such as birth death and migration. Indonesia's 2011–2035 population projection used the 2011 Population Census as the base population.*

**2. BPS - Penduduk Indonesia** adalah semua orang yang berdomisili di wilayah teritorial Indonesia selama 6 bulan atau lebih dan atau mereka yang berdomisili kurang dari 6 bulan tetapi bertujuan menetap .

**2. BPS - The population of Indonesia** are all residents of the entire territory of Indonesia who have stayed for six months or longer and those who intended to stay more than six months even though their length of stay is less than six months.

**3. Disdukcapil - Penduduk** adalah setiap orang baik warga negara Indonesia maupun Warga Negara Asing yang bertempat tinggal di wilayah di Negara RI dan telah memenuhi ketentuan Peraturan Perundang-undangan yang berlaku.

**3. Disdukcapil - Population** is any person both Indonesian citizens and Foreign Citizens who reside in the territory of the Republic of Indonesia and has complied with the provisions of the applicable Laws and Regulations.

**4. Laju pertumbuhan penduduk** adalah angka yang menunjukkan persentase

**4. The growth rate of population** is the number that show percentage of

pertambahan penduduk dalam jangka waktu tertentu.

*population growth within a specified period.*

5. **Kepadatan penduduk** adalah rasio Jumlah penduduk per kilometer persegi.
5. **Population density** is ratio of population per square kilometer.
6. **Rasio jenis kelamin** adalah perbandingan antara penduduk laki-laki dan penduduk perempuan pada suatu wilayah dan waktu tertentu. Biasanya dinyatakan dengan Jumlah penduduk laki-laki untuk 100 penduduk perempuan.
6. **Sex ratio** is the ratio of males population to females population in a given area and time usually expressed as the number of males for every 100 females.
7. **Distribusi penduduk** adalah pola persebaran penduduk di suatu wilayah, baik berdasarkan batas-batas geografis maupun berdasarkan batas-batas administrasi pemerintahan.
7. **Population distribution** is the pattern of population distribution in an area either by geographic boundaries or by government administrative boundaries.
8. **Komposisi penduduk** adalah pola persebaran penduduk menurut karakteristiknya, contoh: penduduk menurut kelompok umur, penduduk menurut jenis kelamin.
8. **Population composition** is the pattern of population distribution by its characteristics example: population by age group population by sex.
9. **Penduduk usia kerja** adalah penduduk yang berumur 15 tahun ke atas.
9. **Working age population** is persons of 15 years and over.
10. **Angkatan kerja** adalah penduduk usia kerja (15 tahun ke atas) yang bekerja, punya pekerjaan namun sementara tidak bekerja, dan pengangguran.
10. **Labor force or economically active** are persons of 15 years and over who in the previous week were working temporarily absent from work but having jobs and unemployment.
11. **Bekerja** adalah kegiatan ekonomi yang dilakukan oleh seseorang dengan
11. **Working** is economic activity conducted by a person and intended

## POPULATION AND EMPLOYMENT

maksud memperoleh atau membantu memperoleh pendapatan atau keuntungan dan lamanya bekerja paling sedikit 1 jam secara terus menerus dalam seminggu yang lalu (termasuk pekerja keluarga tanpa upah yang membantu dalam suatu usaha/kegiatan ekonomi).

*to earn income by doing work or helping to do work at least one hour continuously during the reference week (including unpaid family worker/s for any economic activity).*

12. **Jumlah jam kerja seluruhnya** adalah jumlah jam kerja yang digunakan untuk bekerja (tidak termasuk jam kerja istirahat resmi dan jam kerja yang digunakan untuk hal-hal di luar pekerjaan).
12. **Total working hours** is the total hours spent by an employee to perform all jobs (excluding the time used for other activities which are not classified as work).
13. **Lapangan usaha** adalah bidang kegiatan dari pekerjaan/tempat bekerja di mana seseorang bekerja. Klasifikasi lapangan usaha mengikuti Klasifikasi Baku Lapangan Usaha Indonesia (KBLI) dalam 1 digit.
13. **Industry** is field of a person's activity or establishment. The classification of industries follows the Indonesia Standard Industrial Classification (KBLI) in one digit.
14. **Status pekerjaan** adalah kedudukan seseorang dalam unit usaha/kegiatan dalam melakukan pekerjaan.
14. **Employment status** is the status of a person at his place of work or establishment where he was employed.
15. **Berusaha sendiri tanpa dibantu orang lain** adalah bekerja atau berusaha dengan menanggung risiko secara ekonomis, yaitu dengan tidak kembalinya ongkos produksi yang telah dikeluarkan dalam rangka usahanya tersebut, serta tidak menggunakan pekerja dibayar maupun pekerja tak dibayar, termasuk yang sifat
15. **Own-account worker** is a person who works at his own risk without assisted by paid per mount worker or unpaid worker include technical job or skill job.

pekerjaannya memerlukan teknologi atau keahlian khusus.

16. **Berusaha dibantu buruh tidak tetap/buruh tidak dibayar** adalah bekerja atau berusaha atas risiko sendiri, dan menggunakan buruh/pekerja tak dibayar dan atau buruh/pekerja tidak tetap.
16. *Employer assisted by temporary workers/unpaid worker is a person who works at his own risk and assisted by temporary worker/unpaid worker.*
17. **Berusaha dibantu buruh tetap/buruh dibayar** adalah berusaha atas risiko sendiri dan mempekerjakan paling sedikit satu orang buruh/pekerja tetap yang dibayar.
17. *Employer assisted by permanent workers/paid workers is a person who does his business at her/his own risk at least one assisted by paid permanent worker.*
18. **Buruh/karyawan/pegawai** adalah seseorang yang bekerja pada orang lain atau instansi/kantor/perusahaan secara tetap dengan menerima upah/gaji baik berupa uang maupun barang. Buruh yang tidak mempunyai majikan tetap, tidak digolongkan sebagai buruh/karyawan, tetapi sebagai pekerja bebas. Seseorang dianggap memiliki majikan tetap jika memiliki 1 (satu) majikan (orang/rumah tangga) yang sama dalam sebulan terakhir, khusus pada sektor bangunan batasannya tiga bulan. Apabila majikannya instansi/lembaga, boleh lebih dari satu.
18. *Employee is a person who work permanently for other people or institution/office/company and gains some money/cash or goods as wage/salary. Labor who have no permanent employer is not categorized as a laborer/worker/employee but casual worker. A laborers in general is considered to have a permanent employer if he has the same employer during the past month particularly for building construction sector is 3 months. If the employer is an institution more than 1 (one) employer is allowed.*



19. **Pekerja bebas** adalah seseorang yang bekerja pada orang lain/majikan/institusi yang tidak tetap (lebih dari 1 majikan dalam sebulan terakhir) di usaha pertanian baik berupa usaha rumah tangga maupun bukan usaha rumah tangga, ataupun di nonpertanian atas dasar balas jasa dengan menerima upah atau imbalan baik berupa uang maupun barang, dan baik dengan sistem pembayaran harian maupun borongan.
19. **Casual employee** is a person who does not work permanently for other people/employer/institution (more than 1 employer during the last 1 month) in agricultural sector either home industry or not home industry or in non-agricultural sector based on remuneration paid with money or goods and based on daily or contact payment system.
20. **Pekerja tak dibayar** adalah seseorang yang bekerja membantu usaha untuk memperoleh penghasilan/keuntungan yang dilakukan oleh salah seorang anggota rumah tangga atau bukan anggota rumah tangga tanpa mendapat upah/gaji baik berupa uang maupun barang.
20. **Unpaid worker** is a person who intended to work without pay either with money or good in an establishment run by other members of the family relative or neighbour.

**3.1 KEPENDUDUKAN**  
**POPULATION**

**Tabel 3.1.1 Jumlah Penduduk dan Laju Pertumbuhan Penduduk Menurut Kecamatan di Kabupaten Berau, 2010, 2017 dan 2018**  
*Population and Population Growth Rate by Subdistrict in Berau Regency 2010 2017 dan 2018*

Kecamatan <i>Subdistrict</i>	Jumlah Penduduk (orang) <i>Population (people)</i>			Laju Pertumbuhan Penduduk per Tahun <i>Population Growth</i>	
	2010	2017	2018	2010-2018	2017-2018
(1)	(2)	(4)		(5)	(6)
010 Kelay	4 412	5 892	6 119	4.17	3.85
020 Talisayan	9 890	11 542	11 749	2.18	1.79
021 Tabalar	5 151	6 835	7 129	4.15	4.30
030 Biduk Biduk	5 577	6 541	6 648	2.22	1.64
040 Pulau Derawan	8 367	9 081	9 161	1.14	0.88
041 Maratua	3 200	3 837	3 927	2.59	2.35
050 Sambaliung	24 409	33 841	35 351	4.74	4.46
060 Tanjung Redeb	64 007	67 380	67 621	0.69	0.36
070 Gunung Tabur	14 958	20 874	21 783	4.81	4.35
080 Segah	8 065	10 565	10 926	3.87	3.42
090 Teluk Bayur	20 606	28 579	29 816	4.73	4.33
100 Batu Putih	6 589	8 370	8 606	3.39	2.82
110 Biatan	5 051	7 264	7 673	5.37	5.63
<b>Kabupaten Berau</b> <b><i>Berau Regency</i></b>	<b>180 282</b>	<b>220 601</b>	<b>226 509</b>	<b>2.89</b>	<b>2.68</b>

Sumber /Source: Proyeksi Penduduk Indonesia Tahun 2010-2020 Indonesia Population Projection 2010 - 2020

**Tabel 3.1.2** Jumlah Penduduk dan Rasio Jenis Kelamin Menurut Kecamatan di Kabupaten Berau, 2018  
**Table** *Population and Sex Ratio by Subdistrict in Berau Regency 2018*

Kecamatan <i>Subdistrict</i>	Penduduk (orang) <i>Population (people)</i>			Rasio Jenis Kelamin <i>Sex Ratio</i>
	Laki-laki <i>Male</i>	Perempuan <i>Female</i>	Jumlah <i>Total</i>	
(1)	(2)	(3)	(4)	(5)
010 Kelay	3 384	2 735	6 119	1.24
020 Talisayan	6 444	5 305	11 749	1.21
021 Tabalar	3 848	3 281	7 129	1.17
030 Biduk Biduk	3 421	3 227	6 648	1.06
040 Pulau Derawan	4 950	4 211	9 161	1.18
041 Maratua	2 013	1 914	3 927	1.05
050 Sambaliung	18 944	16 407	35 351	1.15
060 Tanjung Redeb	35 736	31 885	67 621	1.12
070 Gunung Tabur	11 774	10 009	21 783	1.18
080 Segah	6 168	4 758	10 926	1.30
090 Teluk Bayur	16 143	13 673	29 816	1.18
100 Batu Putih	4 723	3 883	8 606	1.22
110 Biatan	4 172	3 501	7 673	1.19
<b>Kabupaten Berau</b> <b>Berau Regency</b>	<b>121 720</b>	<b>104 789</b>	<b>226 509</b>	<b>1.16</b>

Sumber /Source: Proyeksi Penduduk Indonesia Tahun 2010-2020/Indonesia Population Projection 2010 - 2020

**Tabel 3.1.3** Distribusi dan Kepadatan Penduduk Menurut Kecamatan di Kabupaten Berau, 2018  
*Table 3.1.3 Population Distribution and Density by Subdistrict in Berau Regency 2018*

	Kecamatan <i>Subdistrict</i>	Persentase Penduduk <i>Percentage of Total Population</i>	Kepadatan Penduduk per km <sup>2</sup> <i>Population Density pe km<sup>2</sup></i>
	(1)	(2)	(3)
010	Kelay	2.70	0.93
020	Talisayan	5.19	7.25
021	Tabalar	3.15	3.88
030	Biduk Biduk	2.93	2.74
040	Pulau Derawan	4.04	2.07
041	Maratua	1.73	0.7
050	Sambaliung	15.61	16.34
060	Tanjung Redeb	29.85	2770.6
070	Gunung Tabur	9.62	11.09
080	Segah	4.82	2.08
090	Teluk Bayur	13.16	94.06
100	Batu Putih	3.80	2.41
110	Biatan	3.39	6.44
	<b>Kabupaten Berau</b> <b><i>Berau Regency</i></b>	<b>100,00</b>	<b>6.13</b>

Sumber /Source: Proyeksi Penduduk Indonesia Tahun 2010-2020/Indonesia Population Projection 2010 - 2020

Tabel  
Table

3.1.4

## Jumlah Penduduk Menurut Kelompok Umur dan Jenis Kelamin di Kabupaten Berau, 2018

*Population by Age Group and Sex by Subdistrict in Berau Regency 2018*

Kelompok Umur Age Group	Jenis Kelamin/ Sex		
	Laki-laki Male	Perempuan Female	Jumlah Total
(1)	(2)	(3)	(4)
0- 4	12,115	11,719	23,834
5- 9	11,874	11,403	23,277
10-14	10,215	9,522	19,737
15-19	9,318	8,503	17,821
20-24	9,649	8,594	18,243
25-29	10,846	9,435	20,281
30-34	11,624	9,589	21,213
35-39	11,371	8,786	20,157
40-44	9,945	7,523	17,468
45-49	7,746	6,012	13,758
50-54	5,862	4,528	10,390
55-59	4,254	3,430	7,684
60-64	3,126	2,514	5,640
65-69	1,982	1,548	3,530
70-74	984	797	1,781
75+	809	886	1,695
<b>Kabupaten Berau Berau Regency</b>	<b>121 720</b>	<b>104 789</b>	<b>226 509</b>

Sumber /Source: Proyeksi Penduduk Indonesia Tahun 2010-2020/Indonesia Population Projection 2010 - 2020

**Tabel 3.1.5 Mutasi Penduduk di Kabupaten Berau, 2018**  
***The Inhabitants of Mutation in Berau Regency 2018***

	<b>Kecamatan <i>District</i></b>	<b>Lahir <i>Born</i></b>	<b>Mati <i>Death</i></b>	<b>Pindah <i>Moved Out</i></b>	<b>Datang <i>Moved In</i></b>
	<b>(1)</b>	<b>(2)</b>	<b>(3)</b>	<b>(4)</b>	<b>(5)</b>
010	Kelay	32	10	49	121
020	Talisayan	112	13	181	353
021	Tabalar	59	8	65	138
030	Biduk Biduk	33	15	30	90
040	Pulau Derawan	73	30	129	272
041	Maratua	14	3	14	40
050	Sambaliung	363	74	510	1 153
060	Tanjung Redeb	776	150	1 143	2 144
070	Gunung Tabur	239	49	284	971
080	Segah	83	28	102	435
090	Teluk Bayur	338	45	425	1 106
100	Batu Putih	34	6	74	154
110	Biatan	71	9	53	195
<b>Kabupaten Berau <i>Berau Regency</i></b>		<b>2 271</b>	<b>440</b>	<b>3 058</b>	<b>7 172</b>

Sumber / *Source* : Dinas Kependudukan dan Catatan Sipil / *Central Bureau of Statistics*

Tabel  
Table

3.1.6

Banyaknya Akta Kelahiran yang Dikeluarkan Menurut  
Kecamatan di Kabupaten Berau, 2013 - 2018

*Number of Birth Certificate that Published by District  
in Berau Regency 2013 - 2018*

Kecamatan District		2013	2014	2015	2016	2017	2018
(1)		(2)	(3)	(4)	(5)	(6)	(7)
010	Kelay	70	173	436	263	190	292
020	Talisayan	366	480	604	508	687	849
021	Tabalar	191	255	262	226	444	439
030	Biduk Biduk	345	121	290	253	322	314
040	Pulau Derawan	262	413	499	535	642	573
041	Maratua	156	121	138	148	138	114
050	Sambaliung	1 143	1 275	1 198	1 260	1 588	1 338
060	Tanjung Redeb	1 893	1 979	2 300	2 032	2 160	2 295
070	Gunung Tabur	781	762	829	719	1 113	813
080	Segah	308	480	457	617	636	663
090	Teluk Bayur	829	883	993	912	1 047	986
100	Batu Putih	271	168	241	367	276	305
110	Biatan	129	260	349	328	352	506
<b>Kabupaten Berau</b>		<b>6 744</b>	<b>7 370</b>	<b>8 596</b>	<b>8 168</b>	<b>9 595</b>	<b>9 487</b>
<b>Berau regency</b>							

Sumber / Source : Dinas Kependudukan dan Catatan Sipil / Central Bureau of Statistics

**Tabel 3 1 7** **Persentase Penduduk Perempuan Usia 10 Tahun Ke Atas yang Pernah Kawin Menurut Usia Perkawinan Pertama di Kabupaten Berau, 2018**  
**Table** *Percentage of Married Woman 10 Years Old and Over by Age at First Marriage in Berau Regency 2018*

<b>Usia Perkawinan Pertama</b> <i>Age of First Marriage</i>	<b>Proporsi</b> <i>Proportion</i>
<b>(1)</b>	<b>(2)</b>
≤ 16	14,55
17 - 18	18,72
19 - 24	46,87
25 +	19,86
<b>Jumlah</b> <i>Total</i>	<b>100,00</b>

Sumber/ Source : Survei Sosial Ekonomi Nasional (Susenas), BPS/ *National Socio Economic Survey BPS*



**POPULATION AND EMPLOYMENT**

**Tabel 3 1 8** **Persentase Penduduk Usia 10 Tahun Ke Atas Menurut Status Perkawinan di Kabupaten Berau, 2018**  
**Table** **Percentage of Population 10 Years of Age and Over by Marital Status in Berau Regency 2018**

Karakteristik <i>Characteristics</i>	Belum			Jumlah <i>Total</i>
	Kawin <i>Bachelor</i>	Kawin <i>Marriage</i>	Cerai <i>Divorce</i>	
(1)	(2)	(3)	(4)	(6)
<b>Jenis Kelamin</b> <i>Sex</i>				
Laki-laki <i>Male</i>	39,75	56,64	3,61	100,00
Perempuan <i>Female</i>	28,87	64,72	6,41	100,00
<b>Kelompok Pengeluaran</b> <i>Expenditure Group</i>				
40 Persen Terbawah <i>Bottom 40 Percent</i>	36,77	58,45	4,78	100,00
40 Persen Tengah <i>40 Percent Middle</i>	34,23	61,07	4,70	100,00
20 Persen Teratas <i>Top 40 Percent</i>	32,41	62,20	5,40	100,00
<b>Pendidikan Tertinggi</b> <i>Educational Level</i>				
SD ke bawah <i>Up to Primary School</i>	40,22	52,65	7,13	100,00
SMP ke atas <i>Junior High School and Above</i>	30,25	66,77	2,98	100,00
<b>Kabupaten Berau</b> <b><i>Berau Regency</i></b>	<b>34,81</b>	<b>60,30</b>	<b>4,88</b>	<b>100,00</b>

Sumber/ Source : Survei Sosial Ekonomi Nasional (Susenas), BPS/ National Socio Economic Survey BPS

**3 2 KETENAGAKERJAAN  
EMPLOYMENT**

**Jumlah Pencari Kerja Terdaftar Menurut Tingkat Pendidikan Tertinggi yang Ditamatkan dan Jenis Kelamin di Kabupaten Berau, 2018**

**Tabel 3 2 1**

**Table** *Number of Registered Job Applicants by Educational Attainment 2018*

Pendidikan Tertinggi yang Ditamatkan <i>Educational Attainment</i>	Jenis Kelamin/ Sex		
	Laki - laki <i>Male</i>	Perempuan <i>Female</i>	Jumlah <i>Total</i>
(1)	(2)	(3)	(4)
Tidak/ belum pernah bersekolah <i>No schooling</i>	0	0	0
Tidak/ belum tamat SD <i>Yet completed primary school</i>	689	141	830
Sekolah Dasar <i>Primary School</i>	247	50	297
Sekolah Menengah Pertama <i>Junior High School</i>	282	24	306
Sekolah Menengah Atas <i>Senior High School</i>	1462	229	1691
Sekolah Menengah Kejuruan <i>Vacational Senior High School</i>	1637	443	2080
Diploma I/II/III/Akademi <i>Diploma I/II/III/Academy</i>	105	123	228
Universitas <i>University</i>	498	312	810
<b>Jumlah Total</b>	<b>4 920</b>	<b>1 322</b>	<b>6 242</b>

Sumber / Source : Dinas Tenaga Kerja dan Transmigrasi/ Manpower Service and Transmigration Office

**Tabel 3 2 2** Jumlah Pencari Kerja Terdaftar Menurut Keadaan dan Jenis Kelamin di Kabupaten Berau, 2018  
**Table** *Number of Registered Job Applicants by Condition and Sex in Berau Regency 2018*

Keadaan <i>Condition</i>	Laki-laki <i>Men</i>	Perempuan <i>Women</i>	Jumlah <i>Total</i>
(1)	(2)	(3)	(4)
Belum ditempatkan awal tahun <i>Unplaced at first year</i>	961	507	1 468
Terdaftar <i>Registered</i>	4 829	1 448	6 277
Dihapuskan <i>Wiped out</i>	3 994	1 038	5 030
Belum ditempatkan akhir tahun <i>Unplaced at end of year</i>	1 205	847	2 052
<b>Jumlah <i>Total</i></b>	10 989	3 838	14 827


Sumber / Source : Dinas Tenaga Kerja dan Transmigrasi/ *Manpower Service and Transmigration Office*

**Tabel 3 2 3** **Permintaan dan Penempatan Tenaga Kerja Menurut Jenis Kelamin dan Tingkat Pendidikan yang Ditamatkan di Kabupaten Berau, 2018**  
**Table** ***Demand and Placed of Worker by Sex and Educational Attainment in Berau Regencyl 2018***

Tingkat Pendidikan yang Ditamatkan <i>Educational Attainment</i>	Permintaan <i>Demand</i>		Penempatan <i>Placed</i>	
	Laki2 <i>Men</i>	Pr <i>Women</i>	Laki2 <i>Men</i>	Pr <i>Women</i>
(1)	(2)	(3)	(4)	(5)
Tidak/ belum pernah bersekolah <i>No schooling</i>	0	0	0	0
Tidak/ belum tamat SD <i>Yet completed primary school</i>	0	0	0	0
Sekolah Dasar <i>Primary School</i>	0	0	0	0
Sekolah Menengah Pertama <i>Junior High School</i>	8	2	8	2
Sekolah Menengah Atas <i>Senior High School</i>	571	31	568	30
Sekolah Menengah Kejuruan <i>Vacational Senior High School</i>	513	69	457	68
Diploma I/II/III/Akademi <i>Diploma I/II/III/Academy</i>	71	50	67	47
Universitas <i>University</i>	144	51	130	47
<b>Jumlah/ Total</b>	<b>1 307</b>	<b>203</b>	<b>1 230</b>	<b>194</b>

Sumber / *Source* : Dinas Tenaga Kerja dan Transmigrasi/ *Manpower Service and Transmigration Office*

<https://beraukab.bps.go.id>



**Jumlah SEKOLAH di kabupaten Berau tahun 2018 sebanyak**

TK dan RA/RB	89
SD dan MI	177
SMP dan MTS	57
SMA dan MA	24
SMK	14
PERGURUAN TINGGI	3

**Jumlah GURU di kabupaten Berau tahun 2018 sebanyak**

TK DAN RA/RB	410
SD dan MI	2293
SMP dan MTS	946
SMA dan MA	64
SMK	14



## PENDIDIKAN

## AGAMA

JUMLAH PENDUDUK BERDASARKAN AGAMA TAHUN 2018

ISLAM ...	190 048
PROTESTAN ...	20 755
KATOLIK ...	11 936
HINDU ...	185
BUDHA ...	609
KONG HUCHU ...	20
LAINNYA ...	3

**AHLI GIZI**

29

**DOKTER**

114

**FARMASI**

75

JUMLAH TENAGA MEDIS TAHUN 2018

**BIDAN**

294

**PERAWAT**

612



## KESEHATAN

**BADAN PUSAT STATISTIK KABUPATEN BERAU**

Jln. Mangga II, No.53  
Tanjung Redeb, Berau,  
Kalimantan Timur

<https://beraukab.bps.go.id>

## PENJELASAN TEKNIS

1. **Tidak/belum pernah sekolah** adalah mereka yang tidak pernah atau belum pernah terdaftar dan tidak pernah atau belum pernah aktif mengikuti pendidikan di suatu jenjang pendidikan formal. Termasuk juga yang tamat/belum tamat taman kanak-kanak tetapi tidak melanjutkan ke sekolah dasar.
2. **Masih bersekolah** adalah mereka yang terdaftar dan aktif mengikuti pendidikan formal dan nonformal (Paket A, B, atau C), baik pendidikan dasar, menengah maupun pendidikan tinggi. Bagi mahasiswa yang sedang cuti dianggap masih bersekolah.
3. **Tidak bersekolah lagi** adalah mereka yang pernah terdaftar dan aktif mengikuti pendidikan di suatu jenjang pendidikan formal dan nonformal (Paket A, B, atau C), tetapi pada saat pencacahan tidak lagi terdaftar dan tidak aktif mengikuti pendidikan.
4. **Tamat sekolah** adalah menyelesaikan pelajaran yang ditandai dengan lulus ujian akhir pada kelas atau tingkat terakhir suatu jenjang pendidikan di sekolah negeri maupun swasta dengan mendapatkan tanda tamat belajar/ijazah. Seseorang yang belum mengikuti pelajaran pada

## TECHNICAL NOTES

1. ***Not/never attending school*** is someone who has never attended or never been registered in a formal education such as primary secondary and tertiary education. Those who just completed kindergarten are considered as never attended school.
2. ***Attending school*** is someone who is currently attending primary secondary or tertiary education including package A package B or package C. College student who postpones his/her study is considered as attending school.
3. ***Not attending school anymore*** is someone who had enrolled and participated in formal and non-formal education in the past including package A package B or package C but currently does not attend school.
4. ***Completed particular level of education*** is someone who has completed particular level of education in private or public school and accepting graduation certificate. Someone who has never attended the highest grade but passed the final exam is considered as completed particular



kelas tertinggi tetapi telah mengikuti ujian akhir dan lulus dianggap tamat sekolah

*level of education*

5. **Dapat membaca dan menulis** artinya dapat membaca dan menulis kata-kata/kalimat sederhana dengan suatu aksara tertentu

5. ***Able to read and write*** is the ability to read and write at least a simple sentence in any letter of alphabets

6. **Jalur Pendidikan di Indonesia** terdiri atas 1) pendidikan formal, 2) pendidikan nonformal, dan 3) pendidikan informal yang ketiganya dapat saling melengkapi dan memperkaya (Undang-Undang No 20 Tahun 2014 tentang Sistem Pendidikan Nasional)

6. ***The Education System in Indonesia*** consists of 1) a formal education 2) non-formal education and 3) informal education that all three can be complementary and enriching (Law No 20 Year 2014 about The National Education System)

7. **Jenjang Pendidikan Formal** terdiri atas pendidikan dasar, pendidikan menengah, dan pendidikan tinggi. Jenis pendidikan yang diajarkan mencakup pendidikan umum, kejuruan, akademik, profesi, vokasi, keagamaan, dan khusus

7. ***The Formal Education Level*** consists of primary education secondary education and high education. The kind of education that taught consists of general education vocational academic professional religious and specific education

a. Pendidikan Dasar berbentuk Sekolah Dasar (SD) dan Madrasah Ibtidaiyah (MI) atau bentuk lain yang sederajat serta Sekolah Menengah Pertama (SMP) dan Madrasah Tsanawiyah (MTs), atau bentuk lain yang sederajat

a. *The Primary Education* consists of Elementary School and Islamic Elementary School or other equivalent forms and Junior High School and MTs or other equivalent forms

b. Pendidikan Menengah berbentuk Sekolah Menengah Atas (SMA), Madrasah Aliyah (MA), Sekolah Menengah

b. *The Secondary Education* consists of the senior high school MA Vocational School and Vocational Madrasah Aliyah or other equivalent forms

- Kejuruan (SMK), dan Madrasah Aliyah Kejuruan (MAK), atau bentuk lain yang sederajat
- c. Pendidikan Tinggi merupakan jenjang pendidikan setelah pendidikan menengah yang mencakup program pendidikan diploma, sarjana, magister, spesialis, dan doktor yang diselenggarakan oleh perguruan tinggi. Perguruan tinggi dapat berbentuk akademi, politeknik, sekolah tinggi, institut, atau universitas
8. **Rumah Sakit** adalah tempat pemeriksaan dan perawatan kesehatan, biasanya berada di bawah pengawasan dokter/tenaga medis, yang melayani penderita yang sakit untuk berobat rawat jalan atau rawat inap
8. **Hospital** is a place for health check usually controlled/supervised by doctors/medical personnel to serve the ill patients to get outpatient or inpatient treatment services
9. **Rumah Sakit Bersalin** adalah rumah sakit khusus untuk persalinan, dilengkapi pelayanan spesialis pemeriksaan kehamilan, persalinan, rawat inap dan rawat jalan ibu dan anak yang berada di bawah pengawasan dokter spesialis kandungan
9. **Maternity Hospital** is a specialized hospital for childbirth has specialist inspection service to pregnancy childbirth hospitalization and outpatient for mothers and children that is under the supervision of an obstetrician
10. **Rumah Bersalin** adalah sarana pelayanan kesehatan dengan izin sebagai rumah bersalin, dilengkapi pelayanan pemeriksaan kehamilan, persalinan serta pemeriksaan ibu dan anak yang berada di bawah
10. **Maternity House** is health care facility with a license as a maternity house equipped with prenatal care childbirth and examination of mothers and children which is under the supervision

pengawasan bidan senior

*of a senior midwife*

11. **Poliklinik** adalah sarana kesehatan untuk pelayanan berobat jalan, biasanya berada di bawah pengawasan dokter/tenaga medis
12. **Puskesmas (Pusat Kesehatan Masyarakat)** adalah unit pelaksana teknis dinas kesehatan Kecamatan yang mempunyai fungsi utama sebagai penyelenggara pelayanan kesehatan tingkat pertama Wilayah kerja puskesmas maksimal adalah satu kecamatan dan untuk dapat menjangkau wilayah kerjanya, puskesmas mempunyai jaringan pelayanan yang meliputi unit Puskesmas Pembantu (Pustu), unit Puskesmas Keliling (Puskel), dan unit bidan desa/komunitas (Peraturan Menteri Kesehatan RI No 75 Tahun 2015 Tentang Pusat Kesehatan Masyarakat)
13. **Apotek** adalah suatu tempat tertentu yang digunakan untuk melakukan pekerjaan kefarmasian, dan penyaluran/penjualan obat atau bahan farmasi dan perbekalan kesehatan lainnya kepada masyarakat yang dikelola oleh tenaga apoteker (Peraturan Menteri Kesehatan RI No 1332 Tahun 2002 Tentang Perubahan Atas Peraturan Menteri Kesehatan RI No 922/MENKES/PER/X/1993 Tentang Ketentuan dan Tata Cara Pemberian Izin Apotek)

11. **Polyclinic** is a health facility in which to get outpatient services usually under the control of doctor/medical personnel
12. **Public Health Center** is technical implementation unit of regency health department that have the primary function as a first-level health care providers The working area standard of public health center is one district and to reach their working areas public health centers have a service network covering subsidiary of public health center mobile public health center units and midwife units (Regulation of the Minister of Health of Indonesia Number 75 Year 2015 about Public Health Center)
13. **Pharmacy** is a specific place that is used for pharmaceutical jobs and distribution/sale of drugs/pharmaceuticals and other medical supplies to people that are administered by trained pharmacist (Regulation of the Minister of Health of Indonesia Number 1332 Year 2002 about the Changes of Regulation of the Minister of Health of Indonesia Number 922/MENKES/PER/X/1993 about Provision and Procedures for Administration of Licensed Pharmacies)

14. **Imunisasi** adalah memasukkan kuman atau racun penyakit tertentu yang sudah dilemahkan (vaksin) ke dalam tubuh dengan cara disuntik atau diminum (diteteskan dalam mulut) dengan maksud agar terjadi kekebalan tubuh terhadap penyakit tersebut
14. ***Immunization** is putting enervated microbe of a certain disease into human body by injection or drinking (dropping into mouth) to make the body immune to that disease*
15. **Keluhan kesehatan** adalah keadaan seseorang yang mengalami gangguan kesehatan atau kejiwaan, baik karena penyakit akut, penyakit kronis, kecelakaan, kriminal, atau hal lain
15. ***Health complaint** is a condition where a person has health or mental problems because of acute illness chronically illness accident crimes or others*
16. **Mengobati sendiri** adalah upaya oleh anggota rumah tangga/keluarga dengan melakukan pengobatan sendiri tanpa datang ke tempat fasilitas kesehatan atau memanggil dokter/petugas kesehatan ke rumahnya (misal minum obat modern, jamu, kerokan, kompres, kop, pijat) agar sembuh atau menjadi lebih ringan keluhan kesehatannya
16. ***Self treatment** is an effort of household members/family to have a health treatment by themselves without visiting health facilities or a doctor/health personnel (for instance by taking modern medicine herb medicine chief with a coin compress cupping suction massage) in order to recover from illness or reduce the health complaint*
17. **Angka penemuan kasus tuberkulosis** adalah jumlah kasus baru tuberkulosis (TB) dan kasus TB yang didiagnosis kambuh yang diobati dalam program penanggulangan TB nasional dan dilaporkan kepada WHO, dibagi dengan perkiraan WHO terhadap jumlah kasus insiden tuberkulosis pada tahun yang sama, dinyatakan sebagai persentase
17. ***The case detection rate for all forms of tuberculosis** is the number of new and replase tuberculosis cases diagnosed and treated in national tuberculosis control programmes and notified to WHO divided by WHO's estimate of the number of incident tuberculosis cases for the same year expressed as a percentage*

18. **Angka keberhasilan pengobatan tuberkulosis smear positive/Basil Tahan Asam (BTA) positif** adalah proporsi (dinyatakan sebagai persentase) kasus TB BTA positif yang terdaftar di bawah program pengendalian TB nasional pada tahun tertentu yang dinyatakan berhasil menyelesaikan pengobatan Dengan atau tanpa bukti bakteriologi keberhasilan (“sembuh” dan “menyelesaikan pengobatan” masing-masing)
18. *The treatment success rate for new pulmonary smear-positive tuberculosis cases is the proportion (expressed as a percentage) of new smear-positive tuberculosis cases registered under a national tuberculosis control programme in a given year that succesfully completed treatment With or without bacteriological evidence of succes (“cured” and “treatment completed” respectively)*
19. **Kasus kumulatif AIDS** adalah kumulatif kasus AIDS sampai dengan referensi waktu tertentu
19. *Cummulative AIDS case is cummulative AIDS cases with reference to a particular time*
20. **BCG (Bacillus Calmette Guerin)** merupakan vaksinasi untuk mencegah penyakit TBC, diberikan pada bayi baru lahir atau anak, dengan suntikan pada kulit pangkal lengan atas Bekas suntikan kemudian akan membentuk tonjolan kecil jaringan parut pada kulit lengan atas Suntikan BCG diberikan kepada anak sebanyak 1 kali
20. *BCG (Bacillus Calmette Guerin) is a vaccine to prevent TBC disease given to newborns or children by injection at the base of the skin of the upper arm Injection site will form little bumps of scar tissue in the skin of the upper arm BCG injections given to children 1 times*
21. **DPT (Difteri, Pertusis, Tetanus)** merupakan vaksin untuk mencegah penyakit Difteri, Pertusis, dan Tetanus yang diberikan pada bayi berumur 3 bulan ke atas, dengan suntikan pada paha, diulang 1 bulan dan 2 bulan kemudian, sehingga suntikan imunisasi DPT lengkap pada balita berjumlah 3 kali (kadang-
21. *DPT (Diphtheria Pertussis Tetanus) is a vaccine to prevent the diphtheria pertussis and tetanus disease given to infants aged 3 months and above with a shot in the thigh repeated one month and two months later so that the complete DPT immunization shots at toddler totaling 3 times (sometimes the time interval between injections can be*

- kadang selang waktu antar suntikan bisa lebih dari 1 bulan) *more than 1 month)*
22. **Luas lantai** adalah luas lantai yang ditempati dan digunakan untuk keperluan sehari-hari (sebatas atap) 22. **Floor area** is the total area which is occupied and utilized daily
  23. **Air leding** adalah sumber air yang berasal dari air yang telah melalui proses penjernihan dan penyehatan sebelum dialirkan kepada konsumen melalui instalasi berupa saluran air Sumber air ini biasanya diusahakan oleh PAM/PDAM/BPAM Termasuk dalam hal ini air leding yang didapat secara eceran 23. **Pipe water** is a water Source that comes from water that has been through a process of purification and sanitation before distribute to consumers through an instalation of water lines This water Source is usually distributed by PAM/ PDAM/BPAM This include a pipe water that sold at retail
  24. **Sumur terlindung** adalah air yang berasal dari dalam tanah yang digali dan lingkaran sumur tersebut dilindungi oleh tembok paling sedikit 0,8 meter di atas tanah dan 3 meter ke bawah tanah, serta ada lantai semen sejauh 1 meter dari lingkaran sumur 24. **Protected wells** is water that comes from the soil were excavated and the circumference of the well was protected by walls at least 0 8 meters above ground and 3 meters underground and cement floor as far as 1 meter from the well circumference
  25. **Status penguasaan bangunan tempat tinggal milik sendiri** adalah jika tempat tinggal tersebut pada waktu pencacahan betul-betul sudah milik kepala rumah tangga atau salah seorang anggota rumah tangga Rumah yang dibeli secara angsuran melalui kredit bank atau rumah dengan status sewa beli dianggap rumah milik sendiri 25. **Own ownership property status** is a status of dwelling occupied belongs to the head of household or one of the household member Houses bought through bank credit or houses with leasing status were also categorized as an own property
  26. **Peristiwa tindak pidana yang dilaporkan** ialah setiap peristiwa yang diterima kepolisian dari 26. **Reported crime incidence** includes all criminal cases reported and received by police office and all crimes caught by

laporan masyarakat, atau peristiwa dimana pelakunya tertangkap tangan oleh kepolisian

*police*

27. **Jumlah tindak pidana** menggambarkan jumlah kasus tindak pidana yang terjadi pada kurun waktu tertentu
28. **Resiko penduduk terjadi tindak pidana per 100 000 penduduk**

27. **Crime total** refers to the number of criminal cases occurring during a given period
28. **Crime rate**

$$= \frac{\text{Jumlah tindak pidana tahun } t}{\text{Jumlah penduduk tahun } t} \times 100.000$$

$$= \frac{\text{Number of criminal cases year } t}{\text{Total population year } t} \times 100.000$$

Resiko penduduk terjadi tindak pidana per 100 000 penduduk mengindikasikan peluang penduduk berisiko terkena tindak pidana Biasanya dinyatakan dalam setiap 100 000 penduduk

*Crime rate indicates the probability of population exposed to risk of crime expressed in every 100 000 people*

29. **Selang waktu terjadi tindak pidana tahun t**

29. **Crime clock**

$$= \frac{365 \times 24 \times 60 \times 60}{\text{Jumlah tindak pidana tahun } t} \times (\text{detik})$$

$$= \frac{365 \times 24 \times 60 \times 60}{\text{Number of criminal cases year } t} \times (\text{second})$$

Selang waktu terjadi tindak pidana tahun mengindikasikan selang waktu terjadinya satu tindak kejahatan dengan kejahatan yang lain

*Crime clock indicates the time interval of occurrence between one crime to another crime*

30. **Persentase penyelesaian tindak pidana**

30. **Crime clearance rate**

$$= \frac{\text{Jumlah tindak pidana yang diselesaikan}}{\text{Jumlah peristiwa tindak pidana yang dilaporkan}} \times 100\%$$

$$= \frac{\text{Number of cleared criminal cases}}{\text{Number of reported criminal cases}} \times 100\%$$

Persentase penyelesaian peristiwa tindak pidana menyatakan persentase penyelesaian tindak pidana oleh polisi Suatu tindak pidana dinyatakan sebagai kasus yang selesai di tingkat kepolisian, apabila:

- a) Berkas perkaranya sudah siap untuk diserahkan atau telah diserahkan kepada kejaksaan;
- b) Dalam hal delik aduan, pengaduannya dicabut dalam tenggang waktu yang telah ditentukan menurut undang-undang;
- c) Telah diselesaikan oleh kepolisian berdasarkan azas *plichtmatigheid* (kewajiban berdasarkan kewenangan hukum);
- d) Kasus yang dimaksud tidak termasuk kompetensi kepolisian
- e) Tersangka meninggal dunia;
- f) Kasus Kadaluarsa

*Crime clearance rate refers to percentage of crime clearance by police A criminal case is categorized as a cleared case by police if:*

- a) *All documents are ready to submit or already submitted to justice court;*
- b) *In the case of attense that warrants complaint the complaint was withdraw within a given period state in the law;*
- c) *The case was cleared by police based on the principle of plichtmatigheid (obligation on the basis of law outhority);*
- d) *The case was not the responsibility of police office;*
- e) *The suspect died;*
- f) *The case was out of date*

31. **Bencana Alam** adalah peristiwa atau serangkaian peristiwa yang mengancam dan mengganggu kehidupan/penghidupan masyarakat yang disebabkan oleh faktor alam

31. **Natural Disaster** is an event or series of events that threaten and disrupt the lives and livelihoods caused by natural factors such as: earthquake tsunami volcanic eruption flood flash flood



antara lain berupa gempa bumi, tsunami, gunung meletus, banjir, kekeringan, angin topan, dan tanah longsor sehingga mengakibatkan kerugian materi maupun non-materi

*drought typhoon/cyclone and landslide so it can lead to result in loss of material and non-material*

32. **Korban meninggal** adalah orang yang dilaporkan tewas atau meninggal dunia akibat bencana
32. **Fatality** is a person reported killed or death in the wake of a disaster
33. **Korban hilang** adalah orang yang dilaporkan hilang atau tidak ditemukan atau tidak diketahui keberadaannya setelah terjadi bencana
33. **Missing person** is a person reported missing or who cannot be located or who cannot be accounted for in the wake of a disaster
34. **Korban luka/sakit** adalah orang yang mengalami luka-luka atau sakit, dalam keadaan luka ringan, luka sedang maupun luka parah/berat, baik yang berobat jalan maupun rawat inap
34. **Casualty** is a person suffering injury or illness in a state of light injury moderate injury or heavy injury which in undergoing treatment as either an outpatient or inpatient
35. **Rusak Berat** adalah kriteria kerusakan yang mengakibatkan bangunan roboh atau sebagian besar komponen struktur rusak
35. **Severely damaged** is the criteria of damage that resulted most buildings collapsed or damaged its structural components
36. **Rusak sedang** adalah kriteria kerusakan yang mengakibatkan sebagian kecil komponen struktur rusak, dan komponen penunjang rusak namun bangunan masih tetap berdiri
36. **Damaged** is the criteria of damage that resulted defective fraction of structural components and supporting components damaged but the building still stands
37. **Rusak ringan** adalah kriteria kerusakan yang mengakibatkan sebagian komponen struktur retak (struktur masih bisa digunakan) dan bangunan masih tetap berdiri
37. **Lightly damaged** is the criteria of damage that resulted partially cracked structural components but the structure still can be used and the building still stands

38. Untuk mengukur kemiskinan, BPS menggunakan konsep kemampuan memenuhi kebutuhan dasar (*basic needs approach*) Dengan pendekatan ini, kemiskinan dipandang sebagai ketidakmampuan dari sisi ekonomi untuk memenuhi kebutuhan dasar makanan dan bukan makanan yang diukur dari sisi pengeluaran Metode yang digunakan adalah menghitung Garis Kemiskinan (GK), yang terdiri dari dua komponen yaitu Garis Kemiskinan Makanan (GKM) dan Garis Kemiskinan Non-Makanan (GKNM) Penghitungan Garis Kemiskinan dilakukan secara terpisah untuk daerah perkotaan dan perdesaan
38. *To measure poverty BPS-Statistics Indonesia has used the concept of basic needs approach Therefore poverty is viewed as economic inability to fulfill food and non-food basic needs which are measured by consumption/expenditure The method used is calculating poverty line which consists of two components that are Food Poverty Line (FPL) and Non-Food Poverty Line (NFPL) The poverty line was calculated separately for urban and rural areas*
39. **Penduduk miskin** adalah penduduk yang memiliki rata-rata pengeluaran per kapita per bulan di bawah Garis Kemiskinan
39. ***A person whose expenditure per capita per month is below the poverty line is considered to be poor***
40. **Garis Kemiskinan Makanan (GKM)** merupakan nilai pengeluaran kebutuhan minimum makanan yang disetarakan dengan 2 100 kkalori per kapita per hari Garis Kemiskinan Non-Makanan (GKNM) adalah kebutuhan minimum untuk perumahan, sandang, pendidikan, kesehatan, dan kebutuhan dasar lainnya
40. ***The Food Poverty Line refers to the daily minimum requirement of 2 100 kcal per capita per day The Non-Food Poverty Line refers to the minimum requirement for household necessities for clothing education health and other basic individual needs***
41. **Ukuran Kemiskinan**
- Head Count Index (HCI-PO)** adalah persentase penduduk miskin yang*
41. ***Poverty Measures***
- Head Count Index (HCI-PO)** simply measures the percentage of the*

berada di bawah Garis Kemiskinan (GK)

**Indeks Kedalaman Kemiskinan (Poverty Gap Index-P1)** merupakan ukuran rata-rata kesenjangan pengeluaran masing-masing penduduk miskin terhadap garis kemiskinan. Semakin tinggi nilai indeks, semakin jauh rata-rata pengeluaran penduduk dari garis kemiskinan.

**Indeks Keparahan Kemiskinan (Poverty Severity Index-P2)** memberikan gambaran mengenai penyebaran pengeluaran di antara penduduk miskin. Semakin tinggi nilai indeks, semakin tinggi ketimpangan pengeluaran di antara penduduk miskin.

population that is counted as poor often denoted by  $P_0$

**Poverty Gap Index-P<sub>1</sub>** measures the extent to which individuals fall below the poverty line (the poverty gaps) as a proportion of the poverty line. Higher value of the index shows that the gap between average expenditure of the poor and the poverty line is wider.

**Poverty Severity Index-P<sub>2</sub>** describes inequality among the poor. This is simply a weighted sum of poverty gaps (as a proportion of the poverty line) where the weights are the proportionate poverty gaps themselves. Hence, by squaring the poverty gap index, the measure implicitly puts more weight on observations that fall well below the poverty line. Higher value of the index shows that inequality among the poor is higher.

Foster-Greer-Thorbecke (1984) developed poverty measures that may be written as:

$$P_a = \frac{1}{n} \sum_{i=1}^q \left[ \frac{z - y_i}{z} \right]^a$$

where:

$a=0, 1, 2$

$z$  = the poverty line

Foster-Greer-Thorbecke (1984) merumuskan suatu ukuran yang digunakan untuk mengukur tingkat kemiskinan sebagai berikut:

$$P_a = \frac{1}{n} \sum_{i=1}^q \left[ \frac{z - y_i}{z} \right]^a$$

dimana:

$a=0, 1, 2$

$z$ =Garis kemiskinan

$y_i$ =Rata-rata pengeluaran perkapita sebulan penduduk yang berada di bawah garis kemiskinan ( $i=1,2,\dots,q$ ),  $y_i < z$

$q$ =Jumlah penduduk yang berada di bawah garis kemiskinan

$n$ =Jumlah penduduk

Jika  $a=0$ , diperoleh *Head Count Index* ( $P_0$ ), jika  $a=1$  diperoleh indeks kedalaman kemiskinan (*Poverty Gap Index-P1*) dan jika  $a=2$  disebut indeks keparahan kemiskinan (*Poverty Severity Index-P2*)

$y_i$ =Average expenditure per capita per month of the poor ( $i=1, 2 \dots q$ )  $y_i < z$

$q$ =the number of poor

$n$ =the total population

if  $a=0$  is obtained *Head Count Index* ( $P_0$ )

if  $a=1$  is obtained *Poverty Gap Index-P1*

and if  $a=2$  is obtained *Poverty Severity Index-P2*

42. **Indeks Pembangunan Manusia** (IPM) menjelaskan bagaimana penduduk dapat mengakses hasil pembangunan dalam memperoleh pendapatan, kesehatan, pendidikan dan sebagainya. IPM diperkenalkan oleh UNDP pada tahun 1990 dan dipublikasikan secara berkala dalam laporan tahunan Human Development Report (HDR). IPM dibentuk oleh 3 (tiga) dimensi dasar: umur panjang dan hidup sehat; pengetahuan; dan standar hidup layak.
42. **The Human Development Index** (HDI) explains how people can access development results in obtaining income, health, education and so forth. HDI was introduced by United Nations Development Programme (UNDP) in 1990 and published periodically in the annual report of the Human Development Report. HDI was formed by three basic dimensions: a long and healthy life; knowledge; and a decent standard of living.

<https://beraukab.bps.go.id>

#### 4.1 PENDIDIKAN EDUCATION

**Tabel 4.1.1** Jumlah Sekolah, Guru, dan Murid Taman Kanak-Kanak (TK) di Bawah  
*Table* Kementerian Pendidikan dan Kebudayaan Menurut Kecamatan di  
Kabupaten BERAU, 2017/2018  
*Number of Schools Teachers and Pupils in Kindergarten Under The  
Ministry of Education and Culture by Sub District in BERAU Regency  
2017/2018*

Kecamatan <i>Sub District</i>	Sekolah/ <i>Schools</i>		
	Negeri/ <i>Public</i>	Swasta/ <i>Private</i>	Jumlah/ <i>Total</i>
(1)	(2)	(3)	(4)
010 Kelay	0	0	0
020 Talisayan	1	4	5
021 Tabalar	1	3	4
030 Biduk Biduk	0	4	4
040 Pulau Derawan	1	1	2
041 Maratua	0	2	2
050 Sambaliung	1	21	22
060 Tanjung Redeb	2	18	20
070 Gunung Tabur	1	10	11
080 Segah	0	4	4
090 Teluk Bayur	1	9	10
100 Batu Putih	1	2	3
110 Biatan	1	1	2
<b>Kabupaten Berau 2017/2018</b>	<b>10</b>	<b>79</b>	<b>89</b>

Lanjutan Tabel/Continued Table 4 1 1

Kecamatan <i>Sub District</i>		Guru <sup>1</sup> /Teachers <sup>1</sup>		
		Negeri/ <i>Public</i>	Swasta/ <i>Private</i>	Jumlah/ <i>Total</i>
(1)		(5)	(6)	(7)
010	Kelay	0	0	0
020	Talisayan	8	13	21
021	Tabalar	4	9	13
030	Biduk Biduk	0	13	13
040	Pulau Derawan	11	5	16
041	Maratua	0	8	8
050	Sambaliung	9	66	75
060	Tanjung Redeb	23	116	139
070	Gunung Tabur	14	34	48
080	Segah	0	8	8
090	Teluk Bayur	11	37	48
100	Batu Putih	4	6	10
110	Biatan	6	5	11
<b>Kabupaten Berau 2017/2018</b>		<b>90</b>	<b>320</b>	<b>410</b>

Lanjutan Tabel/*Continued Table 4 1 1*

Kecamatan <i>Sub District</i>		Murid/ <i>Students</i>		
		Negeri/ <i>Public</i>	Swasta/ <i>Private</i>	Jumlah/ <i>Total</i>
(1)		(5)	(6)	(7)
010	Kelay	0	0	0
020	Talisayan	82	179	261
021	Tabalar	41	121	162
030	Biduk Biduk	0	152	152
040	Pulau Derawan	80	61	141
041	Maratua	0	84	84
050	Sambaliung	93	592	685
060	Tanjung Redeb	297	1 370	1 667
070	Gunung Tabur	116	320	436
080	Segah	0	126	126
090	Teluk Bayur	91	391	482
100	Batu Putih	58	72	130
110	Biatan	89	36	125
<b>Kabupaten Berau 2017/2018</b>		<b>947</b>	<b>3 504</b>	<b>4 451</b>

Catatan/Note: <sup>1</sup> Jumlah guru termasuk kepala sekolah dan guru/*The total of teachers including headmaster and teacher*

Sumber/Source: Kementerian Pendidikan dan Kebudayaan, Data Semester Ganjil/*Ministry of Educations and Culture Odd Semester Data*



**Tabel 4.1.2** Jumlah Sekolah, Guru, dan Murid Raudatul Athfal (RA) di Bawah Kementerian Agama Menurut Kecamatan di Kabupaten BERAU, 2017/2018  
*Table Number of Schools Teachers and Pupils in Raudatul Athfal (RA) Under The Ministry of Religious Affairs by Sub District in BERAU Regency 2017/2018*

Kecamatan <i>Sub District</i>	Sekolah <i>Schools</i>	Guru <i>Teachers</i>	Siswa <i>Pupils</i>
(1)	(2)	(3)	(4)
010 Kelay			
020 Talisayan			
021 Tabalar			
030 Biduk Biduk			
040 Pulau Derawan			
041 Maratua			
050 Sambaliung			
060 Tanjung Redeb			
070 Gunung Tabur			
080 Segah			
090 Teluk Bayur			
100 Batu Putih			
110 Biatan			

**Kabupaten Berau 2017/2018**

\*Data belum tersedia

Sumber/*Source*: Kementerian Agama, Data Semester Ganjil/*Ministry of Religious Affairs Odd Semester Data*

**Tabel 4.1.3** Jumlah Sekolah, Guru, dan Murid Sekolah Dasar (SD) di Bawah Kementerian Pendidikan dan Kebudayaan Menurut Kecamatan di Kabupaten BERAU, 2017/2018  
*Number of Schools Teachers and Pupils in Primary Schools Under The Ministry of Education and Culture by Sub District in BERAU Regency 2017/2018*

Kecamatan <i>Sub District</i>	Sekolah/Schools		
	Negeri/ <i>Public</i>	Swasta/ <i>Private</i>	Jumlah/ <i>Total</i>
(1)	(2)	(3)	(4)
010 Kelay	16	0	16
020 Talisayan	10	1	11
021 Tabalar	7	0	7
030 Biduk Biduk	9	1	10
040 Pulau Derawan	6	0	6
041 Maratua	4	0	4
050 Sambaliung	30	2	32
060 Tanjung Redeb	22	8	30
070 Gunung Tabur	16	0	16
080 Segah	12	0	12
090 Teluk Bayur	12	1	13
100 Batu Putih	7	0	7
110 Biatan	7	0	7
<b>Kabupaten Berau 2017/2018</b>	<b>158</b>	<b>13</b>	<b>171</b>

Lanjutan Tabel/Continued Table 4 1 3

Kecamatan <i>Sub District</i>		Guru <sup>1</sup> /Teachers <sup>1</sup>		
		Negeri/ <i>Public</i>	Swasta/ <i>Private</i>	Jumlah/ <i>Total</i>
(1)		(5)	(6)	(7)
010	Kelay	171	0	171
020	Talisayan	134	12	146
021	Tabalar	77	0	77
030	Biduk Biduk	102	0	102
040	Pulau Derawan	100	0	100
041	Maratua	43	0	43
050	Sambaliung	336	0	336
060	Tanjung Redeb	420	109	529
070	Gunung Tabur	193	0	193
080	Segah	156	0	156
090	Teluk Bayur	182	0	182
100	Batu Putih	71	0	71
110	Biatan	81	0	81
<b>Kabupaten Berau 2017/2018</b>		<b>2 066</b>	<b>121</b>	<b>2 187</b>

Lanjutan Tabel/*Continued Table 4 1 3*

Kecamatan <i>Sub District</i>	Murid/ <i>Students</i>		
	Negeri/ <i>Public</i>	Swasta/ <i>Private</i>	Jumlah/ <i>Total</i>
(1)	(5)	(6)	(7)
010 Kelay	1 568	0	1 568
020 Talisayan	1 789	233	2 022
021 Tabalar	989	0	989
030 Biduk Biduk	861	0	965
040 Pulau Derawan	1 570	0	1 570
041 Maratua	508	0	508
050 Sambaliung	3 679	0	3 783
060 Tanjung Redeb	7 735	1 628	9 360
070 Gunung Tabur	2 725	0	2 725
080 Segah	1 908	0	1 908
090 Teluk Bayur	3 296	0	3 450
100 Batu Putih	1 267	0	1 267
110 Biatan	1 000	0	1 000
<b>Kabupaten Berau 2017/2018</b>	<b>28 895</b>	<b>1 861</b>	<b>31 115</b>

Catatan/*Note*: <sup>1</sup> Jumlah guru termasuk kepala sekolah dan guru/*The total of teachers including headmaster and teacher*

Sumber/*Source*: Kementerian Pendidikan dan Kebudayaan, Data Semester Ganjil/*Ministry of Educations and Culture Odd Semester Data*

**Tabel 4.1.4** Jumlah Sekolah, Guru, dan Murid Madrasah Ibtidaiyah (MI) di Bawah Kementerian Agama Menurut Kecamatan Menurut Kecamatan di Kabupaten BERAU, 2017/2018  
**Table** *Number of Schools Teachers and Pupils in Madrasah Ibtidaiyah (MI) Under The Ministry of Religious Affairs by Sub District in BERAU Regency 2017/2018*

Kecamatan <i>Sub District</i>	Sekolah/Schools		
	Negeri/ <i>Public</i>	Swasta/ <i>Private</i>	Jumlah/ <i>Total</i>
(1)	(2)	(3)	(4)
010 Kelay	0	0	0
020 Talisayan	0	0	0
021 Tabalar	0	0	0
030 Biduk Biduk	0	1	1
040 Pulau Derawan	0	0	0
041 Maratua	0	0	0
050 Sambaliung	0	2	2
060 Tanjung Redeb	0	2	2
070 Gunung Tabur	0	0	0
080 Segah	0	0	0
090 Teluk Bayur	0	1	1
100 Batu Putih	0	0	0
110 Biatan	0	0	0
<b>Kabupaten Berau 2017/2018</b>	<b>6</b>	<b>6</b>	<b>6</b>

Lanjutan Tabel/*Continued Table 4 1 4*

Kecamatan <i>Sub District</i>	Guru <sup>1</sup> /Teachers <sup>1</sup>		
	Negeri/ <i>Public</i>	Swasta/ <i>Private</i>	Jumlah/ <i>Total</i>
(1)	(5)	(6)	(7)
010 Kelay	0	0	0
020 Talisayan	0	0	0
021 Tabalar	0	0	0
030 Biduk Biduk	0	11	11
040 Pulau Derawan	0	0	0
041 Maratua	0	0	0
050 Sambaliung	0	17	17
060 Tanjung Redeb	0	62	62
070 Gunung Tabur	0	0	0
080 Segah	0	0	0
090 Teluk Bayur	0	16	16
100 Batu Putih	0	0	0
110 Biatan	0	0	0
<b>Kabupaten Berau 2017/2018</b>	<b>0</b>	<b>106</b>	<b>106</b>

Lanjutan Tabel/*Continued Table 4 1 4*

Kecamatan <i>Sub District</i>		Murid/ <i>Students</i>		
		Negeri/ <i>Public</i>	Swasta/ <i>Private</i>	Jumlah/ <i>Total</i>
(1)		(5)	(6)	(7)
010	Kelay	0	0	0
020	Talisayan	0	0	0
021	Tabalar	0	0	0
030	Biduk Biduk	0	104	104
040	Pulau Derawan	0	0	0
041	Maratua	0	0	0
050	Sambaliung	0	94	94
060	Tanjung Redeb	0	874	874
070	Gunung Tabur	0	0	0
080	Segah	0	0	0
090	Teluk Bayur	0	154	154
100	Batu Putih	0	0	0
110	Biatan	0	0	0
<b>Kabupaten Berau 2017/2018</b>		<b>0</b>	<b>1 226</b>	<b>1 226</b>

Catatan/*Note:*

Sumber/*Source:* Kementerian Agama, Data Semester Ganjil/*Ministry of Religious Affairs Odd Semester Data*

**Tabel 4.1.5** Jumlah Sekolah, Guru, dan Murid Sekolah Menengah Pertama (SMP) di Bawah Kementerian Pendidikan dan Kebudayaan Menurut Kecamatan di Kabupaten BERAU, 2017/2018  
**Number of Schools Teachers and Pupils in Junior High Schools Under The Ministry of Education and Culture by Sub District in BERAU Regency 2017/2018**

Kecamatan <i>Sub District</i>	Sekolah/ <i>Schools</i>		
	Negeri/ <i>Public</i>	Swasta/ <i>Private</i>	Jumlah/ <i>Total</i>
(1)	(2)	(3)	(4)
010 Kelay	5	0	5
020 Talisayan	4	0	4
021 Tabalar	2	0	2
030 Biduk Biduk	2	0	2
040 Pulau Derawan	4	0	4
041 Maratua	0	0	0
050 Sambaliung	7	0	7
060 Tanjung Redeb	9	4	13
070 Gunung Tabur	2	0	2
080 Segah	3	0	3
090 Teluk Bayur	3	0	3
100 Batu Putih	3	0	3
110 Biatan	2	0	2
<b>Kabupaten Berau 2017/2018</b>	<b>46</b>	<b>4</b>	<b>50</b>



Lanjutan Tabel/*Continued Table 4 1 5*

Kecamatan <i>Sub District</i>		Guru <sup>1</sup> /Teachers <sup>1</sup>		
		Negeri/ <i>Public</i>	Swasta/ <i>Private</i>	Jumlah/ <i>Total</i>
(1)	(2)	(5)	(6)	(7)
010	Kelay	58	0	58
020	Talisayan	64	0	64
021	Tabalar	21	0	21
030	Biduk Biduk	22	0	22
040	Pulau Derawan	60	0	60
041	Maratua	0	0	0
050	Sambaliung	116	0	116
060	Tanjung Redeb	196	67	263
070	Gunung Tabur	61	0	61
080	Segah	43	0	43
090	Teluk Bayur	68	0	68
100	Batu Putih	25	0	25
110	Biatan	41	0	41
<b>Kabupaten Berau 2017/2018</b>		<b>775</b>	<b>67</b>	<b>842</b>

Lanjutan Tabel/*Continued Table 4 1 5*

Kecamatan <i>Sub District</i>	Murid/ <i>Students</i>		
	Negeri/ <i>Public</i>	Swasta/ <i>Private</i>	Jumlah/ <i>Total</i>
(1)	(5)	(6)	(7)
010 Kelay	421	0	421
020 Talisayan	828	0	828
021 Tabalar	248	0	248
030 Biduk Biduk	208	0	208
040 Pulau Derawan	829	0	829
041 Maratua	0	0	0
050 Sambaliung	621	0	621
060 Tanjung Redeb	3 241	734	3 975
070 Gunung Tabur	1 033	1 497	2 530
080 Segah	661	0	661
090 Teluk Bayur	860	226	1 086
100 Batu Putih	334	0	334
110 Biatan	320	127	447
<b>Kabupaten Berau 2017/2018</b>	<b>9 604</b>	<b>2 584</b>	<b>12 188</b>

Catatan/Note: <sup>1</sup> Jumlah guru termasuk kepala sekolah dan guru/*The total of teachers including headmaster and teacher*

Sumber/*Source*: Kementerian Pendidikan dan Kebudayaan, Data Semester Ganjil/*Ministry of Educations and Culture Odd Semester Data*

**Tabel 4.1.6** Jumlah Sekolah, Guru, dan Murid Madrasah Tsanawiyah (MTs) di Bawah Kementerian Agama Menurut Kecamatan di Kabupaten BERAU, 2017/2018  
**Number of Schools Teachers and Pupils in Madrasah Tsanawiyah (MTs) Under The Ministry of Religious Affairs by Sub District in BERAU Regency 2017/2018**

Kecamatan <i>Sub District</i>	Sekolah/Schools		
	Negeri/ <i>Public</i>	Swasta/ <i>Private</i>	Jumlah/ <i>Total</i>
(1)	(2)	(3)	(4)
010 Kelay	0	0	0
020 Talisayan	0	0	0
021 Tabalar	0	0	0
030 Biduk Biduk	0	1	1
040 Pulau Derawan	0	0	0
041 Maratua	0	0	0
050 Sambaliung	0	2	2
060 Tanjung Redeb	0	1	1
070 Gunung Tabur	0	0	0
080 Segah	0	0	0
090 Teluk Bayur	0	3	3
100 Batu Putih	0	0	0
110 Biatan	0	0	0
<b>Kabupaten Berau 2017/2018</b>	<b>0</b>	<b>7</b>	<b>7</b>

Sumber/Source: Kementerian Pendidikan dan Kebudayaan, Data Semester Ganjil/Ministry of Educations and Culture Odd Semester Data

Lanjutan Tabel/*Continued Table 4 1 6*

Kecamatan <i>Sub District</i>	Guru / <i>Teachers</i>		
	Negeri/ <i>Public</i>	Swasta/ <i>Private</i>	Jumlah/ <i>Total</i>
(1)	(5)	(6)	(7)
010 Kelay	0	0	0
020 Talisayan	0	0	0
021 Tabalar	0	0	0
030 Biduk Biduk	0	11	11
040 Pulau Derawan	0	0	0
041 Maratua	0	0	0
050 Sambaliung	0	14	14
060 Tanjung Redeb	0	43	43
070 Gunung Tabur	0	0	0
080 Segah	0	0	0
090 Teluk Bayur	0	36	36
100 Batu Putih	0	0	0
110 Biatan	0	0	0
<b>Kabupaten Berau 2017/2018</b>	<b>0</b>	<b>104</b>	<b>104</b>

Lanjutan Tabel/Continued **Table 4 1 6**

Kecamatan <i>Sub District</i>		Murid/ <i>Students</i>		
		Negeri/ <i>Public</i>	Swasta/ <i>Private</i>	Jumlah/ <i>Total</i>
(1)		(5)	(6)	(7)
010	Kelay	0	0	0
020	Talisayan	0	0	0
021	Tabalar	0	0	0
030	Biduk Biduk	0	217	217
040	Pulau Derawan	0	0	0
041	Maratua	0	0	0
050	Sambaliung	0	208	208
060	Tanjung Redeb	0	645	645
070	Gunung Tabur	0	0	0
080	Segah	0	0	0
090	Teluk Bayur	0	240	240
100	Batu Putih	0	0	0
110	Biatan	0	0	0
<b>Kabupaten Berau 2017/2018</b>		<b>0</b>	<b>1 310</b>	<b>1 310</b>

Sumber/*Source*: Kementerian Agama, Data Semester Ganjil/*Ministry of Religious Affairs Odd Semester Data*

**Tabel 4.1.7** Jumlah Sekolah, Guru, dan Murid Sekolah Menengah Atas (SMA) di Bawah Kementerian Pendidikan dan Kebudayaan Menurut Kecamatan di Kabupaten BERAU, 2017/2018  
*Number of Schools Teachers and Pupils in Senior High Schools Under The Ministry of Education and Culture by Sub District in BERAU Regency 2017/2018*

Kecamatan <i>Sub District</i>	Sekolah/ <i>Schools</i>		
	Negeri/ <i>Public</i>	Swasta/ <i>Private</i>	Jumlah/ <i>Total</i>
(1)	(2)	(3)	(4)
010 Kelay	-	-	-
020 Talisayan	3	-	3
021 Tabalar	-	-	-
030 Biduk Biduk	2	-	2
040 Pulau Derawan	-	-	-
041 Maratua	1	-	1
050 Sambaliung	2	2	2
060 Tanjung Redeb	4	4	8
070 Gunung Tabur	1	-	1
080 Segah	-	-	-
090 Teluk Bayur	2	1	3
100 Batu Putih	1	-	1
110 Biatan	1	-	1
<b>Kabupaten Berau 2017/2018</b>	<b>16</b>	<b>7</b>	<b>23</b>

Sumber/*Source*: Kementerian Pendidikan dan Kebudayaan, Data Semester Ganjil/*Ministry of Educations and Culture Odd Semester Data*

Lanjutan Tabel/*Continued Table 4 1 7*

Kecamatan <i>Sub District</i>		Guru <sup>1</sup> /Teachers <sup>1</sup>		
		Negeri/ <i>Public</i>	Swasta/ <i>Private</i>	Jumlah/ <i>Total</i>
(1)		(5)	(6)	(7)
010	Kelay	-	-	-
020	Talisayan	24	23	47
021	Tabalar	-	-	-
030	Biduk Biduk	8	11	19
040	Pulau Derawan	-	-	-
041	Maratua	11	-	11
050	Sambaliung	35	32	67
060	Tanjung Redeb	47	67	114
070	Gunung Tabur	16	18	34
080	Segah	-	-	-
090	Teluk Bayur	26	47	73
100	Batu Putih	7	5	12
110	Biatan	8	11	19
<b>Kabupaten Berau 2017/2018</b>		<b>178</b>	<b>218</b>	<b>396</b>

Lanjutan Tabel/*Continued Table 4 1 7*

Kecamatan <i>Sub District</i>	Murid/ <i>Students</i>		
	Negeri/ <i>Public</i>	Swasta/ <i>Private</i>	Jumlah/ <i>Total</i>
(1)	(5)	(6)	(7)
010 Kelay	-	-	-
020 Talisayan	279	290	569
021 Tabalar	-	-	-
030 Biduk Biduk	144	175	319
040 Pulau Derawan	-	-	-
041 Maratua	125	-	125
050 Sambaliung	425	543	968
060 Tanjung Redeb	828	1 010	1 838
070 Gunung Tabur	238	308	546
080 Segah	-	-	-
090 Teluk Bayur	659	660	1 319
100 Batu Putih	81	52	133
110 Biatan	147	139	286
<b>Kabupaten Berau 2017/2018</b>	<b>2 863</b>	<b>3 240</b>	<b>6 103</b>

Catatan/*Note*: <sup>1</sup> Jumlah guru termasuk kepala sekolah dan guru/*The total of teachers including headmaster and teacher*

Sumber/*Source*: Kementerian Pendidikan dan Kebudayaan, Data Semester Ganjil/*Ministry of Educations and Culture Odd Semester Data*



**Tabel 4.1.8** Jumlah Sekolah, Guru, dan Murid Sekolah Menengah Kejuruan (SMK) di Bawah Kementerian Pendidikan dan Kebudayaan Menurut Kecamatan di Kabupaten BERAU, 2017/2018  
**Number of Schools Teachers and Pupils in Vocational High Schools Under The Ministry of Education and Culture by Sub District in BERAU Regency 2017/2018**

Kecamatan <i>Sub District</i>	Sekolah/Schools		
	Negeri/ <i>Public</i>	Swasta/ <i>Private</i>	Jumlah/ <i>Total</i>
(1)	(2)	(3)	(4)
010 Kelay	1	-	1
020 Talisayan	1	-	1
021 Tabalar	1	-	1
030 Biduk Biduk	-	-	-
040 Pulau Derawan	1	-	1
041 Maratua	-	-	-
050 Sambaliung	-	-	-
060 Tanjung Redeb	2	6	8
070 Gunung Tabur	1	-	1
080 Segah	1	-	1
090 Teluk Bayur	-	-	-
100 Batu Putih	-	-	-
110 Biatan	-	-	-
<b>Kabupaten Berau 2017/2018</b>	<b>8</b>	<b>6</b>	<b>14</b>

Sumber/Source: Kementerian Pendidikan dan Kebudayaan, Data Semester Ganjil/Ministry of Educations and Culture Odd Semester Data

Lanjutan Tabel/*Continued Table 4 1 8*

Kecamatan <i>Sub District</i>	Guru <sup>1</sup> /Teachers <sup>1</sup>		
	Negeri/ <i>Public</i>	Swasta/ <i>Private</i>	Jumlah/ <i>Total</i>
(1)	(5)	(6)	(7)
010 Kelay	6	6	12
020 Talisayan	10	13	23
021 Tabalar	6	10	16
030 Biduk Biduk	-	-	-
040 Pulau Derawan	19	19	38
041 Maratua	-	-	-
050 Sambaliung	-	-	-
060 Tanjung Redeb	59	85	144
070 Gunung Tabur	13	10	23
080 Segah	9	7	16
090 Teluk Bayur	-	-	-
100 Batu Putih	-	-	-
110 Biatan	-	-	-
<b>Kabupaten Berau 2017/2018</b>	<b>122</b>	<b>150</b>	<b>272</b>

Lanjutan Tabel/Continued **Table 4 1 8**

Kecamatan <i>Sub District</i>		Murid/ <i>Students</i>		
		Negeri/ <i>Public</i>	Swasta/ <i>Private</i>	Jumlah/ <i>Total</i>
(1)		(5)	(6)	(7)
010	Kelay	49	32	81
020	Talisayan	115	81	196
021	Tabalar	61	31	92
030	Biduk Biduk	-	-	-
040	Pulau Derawan	186	143	329
041	Maratua	-	-	-
050	Sambaliung	-	-	-
060	Tanjung Redeb	1 102	779	1 881
070	Gunung Tabur	150	81	231
080	Segah	133	96	229
090	Teluk Bayur	-	-	-
100	Batu Putih	-	-	-
110	Biatan	-	-	-
<b>Kabupaten Berau 2017/2018</b>		<b>1 796</b>	<b>1 243</b>	<b>3 039</b>

Catatan/Note: <sup>1</sup> Jumlah guru termasuk kepala sekolah dan guru/*The total of teachers including headmaster and teacher*

Sumber/Source: Kementerian Pendidikan dan Kebudayaan, Data Semester Ganjil/*Ministry of Educations and Culture Odd Semester Data*

**Tabel 4.1.9** Jumlah Sekolah, Guru, dan Murid Madrasah Aliyah (MA) di Bawah Kementerian Agama Menurut Kecamatan di Kabupaten BERAU, 2017/2018  
**Number of Schools Teachers and Pupils in Madrasah Aliyah (MA) Under the Ministry of Religious Affairs by Sub District in BERAU Regency 2017/2018**

Kecamatan Sub District	Sekolah/Schools		
	Negeri/Public	Swasta/Private	Jumlah/Total
(1)	(2)	(3)	(4)
010 Kelay	0	0	0
020 Talisayan	0	0	0
021 Tabalar	0	0	0
030 Biduk Biduk	0	0	0
040 Pulau Derawan	0	0	0
041 Maratua	0	0	0
050 Sambaliung	0	1	1
060 Tanjung Redeb	0	1	1
070 Gunung Tabur	0	0	0
080 Segah	0	0	0
090 Teluk Bayur	0	1	1
100 Batu Putih	0	0	0
110 Biatan	0	0	0
<b>Kabupaten Berau 2017/2018</b>	<b>0</b>	<b>3</b>	<b>3</b>

Lanjutan Tabel/*Continued Table 4 1 9*

Kecamatan <i>Sub District</i>		Guru / <i>Teachers</i>		
		Negeri/ <i>Public</i>	Swasta/ <i>Private</i>	Jumlah/ <i>Total</i>
(1)		(5)	(6)	(7)
010	Kelay	0	0	0
020	Talisayan	0	0	0
021	Tabalar	0	0	0
030	Biduk Biduk	0	0	0
040	Pulau Derawan	0	0	0
041	Maratua	0	0	0
050	Sambaliung	0	5	5
060	Tanjung Redeb	0	48	48
070	Gunung Tabur	0	0	0
080	Segah	0	0	0
090	Teluk Bayur	0	11	11
100	Batu Putih	0	0	0
110	Biatan	0	0	0
<b>Kabupaten Berau 2017/2018</b>		<b>0</b>	<b>64</b>	<b>64</b>

Lanjutan Tabel/*Continued Table 4 1 9*

Kecamatan <i>Sub District</i>	Murid/ <i>Students</i>		
	Negeri/ <i>Public</i>	Swasta/ <i>Private</i>	Jumlah/ <i>Total</i>
(1)	(8)	(9)	(10)
010 Kelay	0	0	0
020 Talisayan	0	0	0
021 Tabalar	0	0	0
030 Biduk Biduk	0	0	0
040 Pulau Derawan	0	0	0
041 Maratua	0	0	0
050 Sambaliung	0	72	72
060 Tanjung Redeb	0	556	556
070 Gunung Tabur	0	0	0
080 Segah	0	0	0
090 Teluk Bayur	0	49	49
100 Batu Putih	0	0	0
110 Biatan	0	0	0
<b>Kabupaten Berau 2017/2018</b>	<b>0</b>	<b>677</b>	<b>677</b>

Catatan/*Note*:Sumber/*Source*: Kementerian Agama, Data Semester Ganjil/*Ministry of Religious Affairs Odd Semester Data*

**Tabel 4.1.10** Jumlah Desa<sup>1</sup>/Kelurahan yang Memiliki Fasilitas Sekolah Menurut Kecamatan dan Tingkat Pendidikan di Kabupaten BERAU, 2011, 2014 dan 2018  
**Table** Number of Villages<sup>1</sup> Having Educational Facilities by Sub District and Educational Level in BERAU Regency 2011 2014 dan 2018

Kecamatan Sub District	SD	SMP
	Primary School	Junior High School
	2018	2018
(1)	(2)	(3)
010 Kelay	13	5
020 Talisayan	10	4
021 Tabalar	6	2
030 Biduk Biduk	6	3
040 Pulau Derawan	5	3
041 Maratua	4	1
050 Sambaliung	13	10
060 Tanjung Redeb	6	15
070 Gunung Tabur	11	2
080 Segah	12	3
090 Teluk Bayur	6	7
100 Batu Putih	7	2
110 Biatan	7	2
<b>Kabupaten Berau</b>	<b>106</b>	<b>59</b>

Lanjutan Tabel/*Continued Table 4 1 15*

Kecamatan <i>Sub District</i>	SMA	SMK
	<i>Senior High School</i>	<i>Vocational School</i>
(1)	2018	2018
(1)	(2)	(3)
010 Kelay	0	1
020 Talisayan	3	1
021 Tabalar	0	1
030 Biduk Biduk	1	0
040 Pulau Derawan	0	1
041 Maratua	1	0
050 Sambaliung	5	0
060 Tanjung Redeb	8	8
070 Gunung Tabur	1	1
080 Segah	0	1
090 Teluk Bayur	3	0
100 Batu Putih	1	0
110 Biatan	1	0
<b>Kabupaten Berau</b>	<b>24</b>	<b>14</b>



Lanjutan Tabel/*Continued Table 4 1 15*

Kecamatan <i>Sub District</i>	Perguruan Tinggi <i>University</i>
	2018
(1)	(2)
010 Kelay	0
020 Talisayan	0
021 Tabalar	0
030 Biduk Biduk	0
040 Pulau Derawan	0
041 Maratua	0
050 Sambaliung	0
060 Tanjung Redeb	3
070 Gunung Tabur	0
080 Segah	0
090 Teluk Bayur	0
100 Batu Putih	0
110 Biatan	0
<b>Kabupaten Berau</b>	<b>3</b>

Catatan/Note: 1 Desa pada tabel ini termasuk Unit Permukiman Transmigrasi (UPT) yang masih dibina oleh kementerian terkait dan nagari di Provinsi Sumatera Barat/*Villages in this Table include Transmigration Settlement Unit which is still fostered by the relevant ministries and the nagari in the Province of Sumatera Barat*

Sumber/Source: BPS, Pendataan Potensi Desa (Podes)/ *BPS-Statistics Indonesia Village Potential Data Collection*

## 4.2 KESEHATAN

## HEALTH

**Tabel 4.2.1** Jumlah Desa/Kelurahan Yang Memiliki Sarana Kesehatan Menurut Kecamatan di Kabupaten BERAU, 2017 dan 2018  
**Table** *Number of Villages Having Health Facilities by Regency/ Municipality in BERAU Regency 2014 dan 2018*

Kecamatan Sub District	Rumah Sakit Hospital	Rumah Sakit Bersalin Maternity Hospital	Poliklinik Polyclinic
	2018	2018	2018
(1)	(2)	(3)	(4)
010 Kelay	0	0	1
020 Talisayan	1	0	1
021 Tabalar	0	0	5
030 Biduk-Biduk	0	0	0
040 Pulau Derawan	0	0	0
041 Maratua	0	0	0
050 Sambaliung	0	0	3
060 Tanjung Redeb	1	0	5
070 Gunung Tabur	0	0	0
080 Segah	0	0	1
090 Teluk Bayur	0	0	0
100 Batu Putih	0	0	0
110 Biatan	0	0	0
<b>Kabupaten Berau</b>	<b>2</b>	<b>0</b>	<b>16</b>

Lanjutan Tabel/Continued Table 4 2 1

Kecamatan Sub District	Puskesmas Public Health Center	Puskesmas Pembantu Subsidiary of Public Health Center	Apotek Pharmacy
	2018	2018	2018
(1)	(5)	(6)	(7)
010 Kelay	5	16	3
020 Talisayan	2	9	3
021 Tabalar	2	8	0
030 Biduk-Biduk	1	6	0
040 Pulau Derawan	5	3	2
041 Maratua	1	3	0
050 Sambaliung	6	18	1
060 Tanjung Redeb	3	3	22
070 Gunung Tabur	2	12	0
080 Segah	2	12	1
090 Teluk Bayur	2	5	5
100 Batu Putih	1	6	0
110 Biatan	2	6	1
<b>Kabupaten Berau</b>	<b>34</b>	<b>107</b>	<b>38</b>

Sumber/Source : BPS, Pendataan Potensi Desa (Podes)/BPS-Statistics Indonesia Village Potential Data Collecting

**Tabel 4.2.2 Jumlah Tenaga Kesehatan Menurut Kecamatan di Kabupaten BERAU, 2018**  
**Table Number of Medical Personnel by Sub District in BERAU Regency 2018**

Kecamatan Sub District	Dokter Doctor	Perawat Nurse	Bidan Midwife	Farmasi Pharma- ceutical	Ahli Gizi Nutritionist
(1)	(2)	(3)	(4)	(5)	(6)
010 Kelay	4	33	25	3	1
020 Talisayan	13	57	30	7	3
021 Tabalar	2	15	10	1	1
030 Biduk-Biduk	2	22	14	2	2
040 Pulau Derawan	5	21	16	3	3
041 Maratua	3	14	7	1	2
050 Sambaliung	9	43	28	4	3
060 Tanjung Redeb	51	267	72	38	8
070 Gunung Tabur	6	33	26	3	3
080 Segah	4	36	22	4	2
090 Teluk Bayur	9	37	20	5	1
100 Batu Putih	5	19	11	2	0
110 Biatan	1	15	13	2	0
<b>Kabupaten Berau</b>	<b>114</b>	<b>612</b>	<b>294</b>	<b>75</b>	<b>29</b>

Sumber/Source : Dinas Kesehatan Kabupaten BERAU/Health Service of BERAU Regency

**Tabel 4.2.3** Jumlah Rumah Sakit Umum, Rumah Sakit Khusus, Rumah Sakit/Rumah Bersalin, Puskesmas, Klinik/Balai Kesehatan, Posyandu, dan Polindes Menurut Kecamatan di Kabupaten BERAU, 2017 dan 2018  
*Number of General Hospital Special Hospital Maternity Hospital and Public Health Center Medical Clinic Integrated Service Post Village maternity Cottage by Sub District in BERAU Regency 2017 dan 2018*

Kecamatan Sub District	Rumah Sakit Umum General Hospital		Rumah Sakit Khusus Special Hospital		Rumah Sakit Bersalin/ Rumah Bersalin Maternity Hospital		Puskesmas Public Health Center	
	2017	2018	2017	2018	2017	2018	2017	2018
(1)	(2)	(3)	(4)	(5)	(6)	(7)	(8)	(9)
010 Kelay	-	-	-	-	-	-	3	3
020 Talisayan	1	1	-	-	-	-	1	1
021 Tabalar	-	-	-	-	-	-	1	1
030 Biduk-Biduk	-	-	-	-	-	-	1	1
040 Pulau Derawan	-	-	-	-	-	-	2	2
041 Maratua	-	-	-	-	-	-	1	1
050 Sambaliung	-	-	-	-	-	-	2	2
060 Tanjung Redeb	1	1	-	-	-	-	2	2
070 Gunung Tabur	-	-	-	-	-	-	2	2
080 Segah	-	-	-	-	-	-	2	2
090 Teluk Bayur	-	-	-	-	-	-	2	2
100 Batu Putih	-	-	-	-	-	-	1	1
110 Biatan	-	-	-	-	-	-	1	1
<b>Kabupaten Berau</b>	<b>2</b>	<b>2</b>	<b>-</b>	<b>-</b>	<b>-</b>	<b>-</b>	<b>21</b>	<b>21</b>

Lanjutan Tabel/*Continued Table 4 2.3*

Kecamatan Sub District	Klinik/Balai Kesehatan Clinic/Health Center		Posyandu Maternal & Child Health Center		Polindes Village Maternity	
	2017	2018	2017	2018	2017	2018
(1)	(10)	(11)	(12)	(13)	(14)	(15)
010 Kelay	-	-	27	27	10	10
020 Talisayan	1	1	13	13	9	9
021 Tabalar	-	-	15	15	6	6
030 Biduk-Biduk	-	-	13	13	4	4
040 Pulau Derawan	-	-	12	12	0	0
041 Maratua	-	-	5	5	2	2
050 Sambaliung	-	-	35	35	3	3
060 Tanjung Redeb	14	14	49	49	0	0
070 Gunung Tabur	1	1	31	31	9	9
080 Segah	1	1	13	13	7	7
090 Teluk Bayur	1	1	30	30	2	2
100 Batu Putih	-	-	10	10	6	6
110 Biatan	-	-	11	11	5	5
<b>Kabupaten Berau</b>	<b>18</b>	<b>18</b>	<b>264</b>	<b>264</b>	<b>63</b>	<b>63</b>

Sumber/*Source* : Dinas Kesehatan Kabupaten BERAU/*Health Service of BERAU Regency*

## 4.3 AGAMA DAN SOSIAL LAINNYA

## RELIGION AND OTHER SOCIAL AFFAIRS

**Tabel 4.3.1** Jumlah Penduduk Menurut Kecamatan dan Agama yang Dianut di Kabupaten BERAU, 2018  
*Table* **Number of Population by Sub District and Religion in BERAU Regency 2018**

Kecamatan <i>Sub District</i>	Islam <i>Islam</i>	Protestan <i>Christian</i>	Katolik <i>Catholic</i>	Hindu <i>Hindu</i>
(1)	(2)	(3)	(4)	(5)
010 Kelay	2 185	2 995	294	7
020 Talisayan	10 163	652	2 445	8
021 Tabalar	5 851	550	85	3
030 Biduk-Biduk	6 002	180	15	1
040 Pulau Derawan	10 454	48	22	2
041 Maratua	3 462	8	2	1
050 Sambaliung	28 218	3 209	2 697	31
060 Tanjung Redeb	58 420	5 999	1 962	74
070 Gunung Tabur	19 412	2 077	882	4
080 Segah	6 988	2 823	1 692	7
090 Teluk Bayur	26 364	1 169	566	29
100 Batu Putih	6 328	567	726	1
110 Biatan	6 201	478	548	17
<b>Kabupaten Berau</b>	<b>190 048</b>	<b>20 755</b>	<b>11 936</b>	<b>185</b>

Lanjutan Tabel/*Continued Table 4.3.1*

Kecamatan <i>Sub District</i>	Budha <i>Budha</i>	Kong Huchu	Lainnya	Jumlah
(1)	(6)	(7)	(8)	(9)
010 Kelay	-	-	-	5 481
020 Talisayan	-	1	-	13 269
021 Tabalar	-	-	-	6 489
030 Biduk-Biduk	-	-	-	6 198
040 Pulau Derawan	5	-	-	10 531
041 Maratua	-	-	-	3 473
050 Sambaliung	-	2	2	34 159
060 Tanjung Redeb	577	17	-	67 049
070 Gunung Tabur	5	-	-	22 380
080 Segah	1	-	-	11 511
090 Teluk Bayur	21	-	1	28 150
100 Batu Putih	-	-	-	7 622
110 Biatan	-	-	-	7 244
<b>Kabupaten Berau</b>	<b>609</b>	<b>20</b>	<b>3</b>	<b>223 556</b>

Sumber/*Source* : Kementerian Agama Kabupaten BERAU/*Religious Affair Ministry of BERAU Regency*



**Tabel 4.3.2 Jumlah Tempat Peribadatan Menurut Kecamatan di Kabupaten BERAU, 2018**  
**Table** *Number of Worship Facilities by Sub District in BERAU Regency 2018*

Kecamatan <i>Sub District</i>	Masjid <i>Mosque</i>	Mushola <i>Mushola</i>	Gereja Protestan <i>Christian Church</i>
(1)	(2)	(3)	(4)
010 Kelay	8	11	14
020 Talisayan	17	19	11
021 Tabalar	13	6	8
030 Biduk-Biduk	8	15	0
040 Pulau Derawan	6	2	1
041 Maratua	5	1	0
050 Sambaliung	35	7	23
060 Tanjung Redeb	25	25	20
070 Gunung Tabur	24	14	14
080 Segah	13	11	18
090 Teluk Bayur	24	31	6
100 Batu Putih	12	3	8
110 Biatan	16	8	5
<b>Kabupaten Berau</b>	<b>206</b>	<b>153</b>	<b>128</b>

Lanjutan Tabel/*Continued Table 4.3.2*

Kecamatan <i>Sub District</i>	Gereja Katholik <i>Catholic Church</i>	Pura <i>Temple</i>	Vihara <i>Vihara</i>	Kelenteng <i>Confucian Temple</i>
(1)	(5)	(6)	(7)	(8)
010 Kelay	2	0	0	0
020 Talisayan	7	0	0	0
021 Tabalar	1	0	0	0
030 Biduk-Biduk	0	0	0	0
040 Pulau Derawan	0	0	0	0
041 Maratua	0	0	0	0
050 Sambaliung	8	1	0	0
060 Tanjung Redeb	1	0	2	1
070 Gunung Tabur	2	0	0	0
080 Segah	10	0	0	0
090 Teluk Bayur	2	0	0	0
100 Batu Putih	3	0	0	0
110 Biatan	2	0	0	0
<b>Kabupaten Berau</b>	<b>38</b>	<b>1</b>	<b>2</b>	<b>1</b>

Sumber/*Source* : Kementerian Agama Kabupaten BERAU/*Religious Affair Ministry of BERAU  
Regency*

**Tabel** 4.3.3 **Banyaknya Sarana Keluarga Berencana Menurut Kecamatan di Kabupaten Berau, 2018**  
**Table** 4.3.3 **Number of Family Planning (FP) Facilities by Subdistrict in Berau Regency, 2018**

Kecamatan  <i>Subditrict</i>	PetugasPelayanan KB		PUS	Akseptor KB
	<i>FP Field Workers</i>		<i>The Eligible Couple</i>	<i>Acceptor</i>
	Dokter Doctor	Bidan Midwife		
(1)	(3)	(4)	(5)	(6)
010 Kelay	0	2	1 246	928
020 Talisayan	1	2	2 949	1 587
021 Tabalar	0	0	1 421	1 171
030 Biduk-Biduk	0	0	1 372	1 107
040 PulauDerawan	0	0	2 093	1 574
041 Maratua	0	0	642	362
050 Sambaliung	0	4	5 773	2 126
060 TanjungRedeb	8	17	13 966	10 889
070 GunungTabur	1	2	4 471	3 171
080 Segah	1	0	2 260	1 618
090 TelukBayur	3	7	5 047	3 700
100 BatuPutih	0	0	0	0
110 Biatan	0	0	1 544	1 186
<b>Jumlah/ Total</b>	<b>14</b>	<b>34</b>	<b>42 784</b>	<b>29 419</b>

Sumber : Kantor Pemberdayaan Perempuan dan Keluarga Berencana/The Office of Women Empowerment and Family Planning

Tabel  
Table

4.3.4

Jumlah Pasangan Usia Subur dan Peserta KB Aktif Menurut Kecamatan di Kabupaten Berau, 2018  
*Number of Eligible Couple and Family Planning Participant by Subdistrict in Berau Regency, 2018*

Kecamatan Subdistrict	Jumlah PUS The Eligible Couples	Peserta KB Aktif Family Planning Participants			
		IUD	MOW	MOP	Kondom Condom
(1)	(2)	(3)	(4)	(5)	(6)
010 Kelay	1 246	21	14	0	11
020 Talisayan	2 949	77	9	2	10
021 Tabalar	1 421	24	13	1	5
030 Biduk-Biduk	1 372	52	22	1	8
040 PulauDerawan	2 093	69	24	0	72
041 Maratua	642	25	6	0	1
050 Sambaliung	5 773	195	148	3	68
060 TanjungRedeb	13 966	1 126	677	4	413
070 GunungTabur	4 471	210	82	1	52
080 Segah	2 260	60	20	0	15
090 TelukBayur	5 047	123	33	3	36
9100 BatuPutih	0	0	0	0	0
110 Biatan	1 544	37	3	0	10
<b>Berau</b>	<b>42 784</b>	<b>2 019</b>	<b>1 051</b>	<b>15</b>	<b>701</b>

Lanjutan Tabel/ Continued Tabel 4.3.4

Kecamatan District	Peserta KB Aktif Family Planning Participants			
	Implant Implants	Suntik Injection	Pil Pill	Jumlah Total
	(1)	(7)	(8)	(9)
010 Kelay	38	469	375	928
020 Talisayan	250	790	449	1 587
021 Tabalar	29	808	291	1 171
030 Biduk-Biduk	183	540	301	1 107
040 Pulau Derawan	115	801	493	1 574
041 Maratua	35	144	151	362
050 Sambaliung	508	544	660	2 126
060 TanjungRedeb	422	5 189	3 058	10 889
070 GunungTabur	198	1 927	701	3 171
080 Segah	160	985	378	1 618
090 TelukBayur	162	2 166	1 177	3 700
100 BatuPutih	0	0	0	0
110 Biatan	51	759	326	1 186
<b>Berau</b>	<b>2 151</b>	<b>15 122</b>	<b>8 360</b>	<b>29 419</b>

Sumber : Kantor Pemberdayaan Perempuan dan Keluarga Berencana/The Office of Women Empowerment and Family Planning

**Tabel 4.3.5**  
**Table** **Kontrak Kinerja Kabupaten (KKK) Menjadi Peserta KB Baru Menurut Jenis Kontrasepsi dan Kecamatan di Kabupaten Berau, 2018**  
*Regency's Performance Contract Become A New Member of Family Planning by Type of Contraception and Subdistrict in Berau Regency, 2018*

	Kecamatan District	KKK KB Baru	Metode Kontrasepsi/ <i>Contraception Methods</i>		
			IUD		
			KKK	Pencapaian	Persentase
(1)	(2)	(3)	(4)	(5)	
010	Kelay	6	113	1	16
020	Talisayan	10	181	7	72
021	Tabalar	6	112	1	17
030	Biduk-Biduk	4	83	20	446
040	PulauDerawan	10	189	6	59
041	Maratua	4	67	2	55
050	Sambaliung	27	496	20	75
060	TanjungRedeb	62	1 162	93	149
070	GunungTabur	24	450	39	161
080	Segah	13	241	15	116
090	TelukBayur	25	461	18	73
100	BatuPutih	18	337	20	110
110	Biatan	7	126	1	15
<b>Jumlah/ Total</b>		<b>216</b>	<b>4 018</b>	<b>243</b>	<b>113</b>

Lanjutan Tabel/ Continued Table 4.3.5

Kecamatan District	KKK KB Baru	Metode Kontrasepsi/ <i>Contraception</i> <i>Methods</i>			
		MOW			
		KKK	Pencapaian	Persentase	
(1)	(2)	(6)	(7)	(8)	
010	Kelay	5	113	2	40
020	Talisayan	8	181	1	12
021	Tabalar	5	112	0	0
030	Biduk-Biduk	4	83	1	27
040	PulauDerawan	8	189	6	71
041	Maratua	3	67	0	0
050	Sambaliung	22	496	15	67
060	TanjungRedeb	52	1 162	241	463
070	GunungTabur	20	450	5	25
080	Segah	11	241	7	65
090	TelukBayur	21	461	0	0
100	BatuPutih	15	337	2	13
110	Biatan	6	126	0	0
<b>Jumlah/ Total</b>		<b>180</b>	<b>4 018</b>	<b>280</b>	<b>156</b>

Lanjutan Tabel/ *Continued Table 4.3.5*

Kecamatan District	KKK KB Baru	Metode Kontrasepsi/ <i>Contraception</i>			
		<i>Methods</i>			
		MOP			
		KKK	Pencapaian	Persentase	
(1)	(2)	(9)	(10)	(11)	
010	Kelay	0	113	0	0
020	Talisayan	0	181	0	0
021	Tabalar	0	112	0	0
030	Biduk-Biduk	0	83	0	0
040	PulauDerawan	0	189	0	0
041	Maratua	0	67	0	0
050	Sambaliung	0	496	0	0
060	TanjungRedeb	1	1 162	0	0
070	GunungTabur	0	450	0	0
080	Segah	0	241	0	0
090	TelukBayur	0	461	0	0
100	BatuPutih	0	337	0	0
110	Biatan	0	126	0	0
<b>Jumlah/ Total</b>		<b>1</b>	<b>4 018</b>	<b>0</b>	<b>0</b>



Lanjutan Tabel/ *Continued Table 4.3.5*

Kecamatan District	KKK KB Baru	Metode Kontrasepsi/ <i>Contraception</i>			
		<i>Methods</i>			
		Kondom			
		KKK	Pencapaian	Persentase	
(1)	(2)	(12)	(13)	(14)	
010	Kelay	5	113	0	0
020	Talisayan	8	181	8	106
021	Tabalar	5	112	2	43
030	Biduk-Biduk	3	83	2	57
040	PulauDerawan	8	189	10	126
041	Maratua	3	67	0	0
050	Sambaliung	21	496	0	0
060	TanjungRedeb	49	1 162	28	58
070	GunungTabur	19	450	40	213
080	Segah	10	241	5	50
090	TelukBayur	19	461	8	42
100	BatuPutih	14	337	6	43
110	Biatan	5	126	2	38
<b>Jumlah/ Total</b>		<b>168</b>	<b>4 018</b>	<b>111</b>	<b>66</b>

Lanjutan Tabel/ *Continued Table 4.3.5*

Kecamatan District	KKK KB Baru	Metode Kontrasepsi/ <i>Contraception</i>			
		<i>Methods</i>			
		Implant			
		KKK	Pencapaian	Persentase	
(1)	(2)	(15)	(16)	(17)	
010	Kelay	11	113	17	154
020	Talisayan	18	181	23	130
021	Tabalar	11	112	5	46
030	Biduk-Biduk	8	83	16	196
040	PulauDerawan	18	189	16	87
041	Maratua	7	67	1	15
050	Sambaliung	48	496	41	85
060	TanjungRedeb	113	1 162	21	19
070	GunungTabur	44	450	21	48
080	Segah	23	241	38	162
090	TelukBayur	45	461	33	73
100	BatuPutih	33	337	55	167
110	Biatan	12	126	2	16
<b>Jumlah/ <i>Total</i></b>		<b>392</b>	<b>4 018</b>	<b>289</b>	<b>74</b>

Lanjutan Tabel/ Continued Table 4.3.5

Kecamatan District	KKK KB Baru	Metode Kontrasepsi/ Contraception Methods			
		Suntik			
		KKK	Pencapaian	Persentase	
(1)	(2)	(18)	(19)	(20)	
010	Kelay	59	113	63	107
020	Talisayan	94	181	114	121
021	Tabalar	58	112	74	127
030	Biduk-Biduk	43	83	56	129
040	PulauDerawan	99	189	119	121
041	Maratua	35	67	17	48
050	Sambaliung	258	496	264	102
060	TanjungRedeb	605	1 162	308	51
070	GunungTabur	234	450	118	50
080	Segah	125	241	84	67
090	TelukBayur	240	461	291	121
100	BatuPutih	175	337	55	31
110	Biatan	66	126	55	84
<b>Jumlah/ Total</b>		<b>2 093</b>	<b>4 018</b>	<b>1 618</b>	<b>77</b>

Lanjutan Tabel/ *Continued Table 4.3.5*

Kecamatan District	KKK KB Baru	Metode Kontrasepsi/ <i>Contraception</i> <i>Methods</i>			
		Pil			
		KKK	Pencapaian	Persentase	
(1)	(2)	(21)	(22)	(23)	
010	Kelay	27	113	20	74
020	Talisayan	44	181	23	53
021	Tabalar	27	112	16	59
030	Biduk-Biduk	20	83	20	99
040	PulauDerawan	46	189	35	77
041	Maratua	16	67	0	0
050	Sambaliung	120	496	44	37
060	TanjungRedeb	280	1 162	83	30
070	GunungTabur	108	450	44	41
080	Segah	58	241	28	48
090	TelukBayur	111	461	68	61
100	BatuPutih	81	337	26	32
110	Biatan	30	126	15	49
<b>Jumlah/ Total</b>		<b>968</b>	<b>4 018</b>	<b>422</b>	<b>44</b>

Lanjutan Tabel/ Continued Table 4.3.5

Kecamatan District		KKK KB Baru	Jumlah Pencapaian Baru	Persentase KKK KB Baru Terhadap Pencapaian Baru
(1)	(2)	(24)	(25)	
010	Kelay	113	103	91
020	Talisayan	181	176	97
021	Tabalar	112	98	88
030	Biduk-Biduk	83	115	91
040	PulauDerawan	189	192	102
041	Maratua	67	20	30
050	Sambaliung	496	384	77
060	TanjungRedeb	1 162	774	67
070	GunungTabur	450	267	59
080	Segah	241	177	74
090	TelukBayur	461	418	91
100	BatuPutih	337	164	49
110	Biatan	126	75	60
<b>Jumlah/ Total</b>		<b>4 018</b>	<b>2 963</b>	<b>74</b>

Sumber : Kantor Pemberdayaan Perempuan dan Keluarga Berencana/The Office of Women Empowerment and Family Planning

Tabel  
Table

4.3.6

Kontrak Kinerja Kabupaten (KKK) Menjadi Peserta KB Aktif  
Menurut Jenis Kontrasepsi dan Kecamatan, 2018

*Regency's Performance Contract Become An Active Member of  
Family Planning by Type of Contraception and District, 2018*

	Kecamatan District	KKK KB Aktif	Metode Kontrasepsi/ <i>Contraception</i> <i>Methods</i>		
			IUD		
			KKK	Pencapaian	Persentase
(1)	(2)	(3)	(4)	(5)	
010	Kelay	1 246	931	21	2 3
020	Talisayan	2 942	2 442	77	3 2
021	Tabalar	1 421	1 274	24	1 9
030	Biduk-Biduk	1 372	1 109	52	4 7
040	PulauDerawan	2 093	1 574	69	4 4
041	Maratua	643	370	26	7 0
050	Sambaliung	5 827	4 170	197	4 7
060	TanjungRedeb	14 009	10 947	1 135	10 4
070	GunungTabur	4 501	3 183	210	6 6
080	Segah	2 262	1 618	60	3 7
090	TelukBayur	5 080	3 731	134	3 6
100	BatuPutih	1 455	1 052	63	6 0
110	Biatan	1 544	1 188	37	3 1
	<b>Jumlah/ Total</b>	<b>44 395</b>	<b>33 589</b>	<b>2 105</b>	<b>61 5</b>

Lanjutan Tabel/ Continued Table 4.3.6

Kecamatan District	KKK KB Aktif	Metode Kontrasepsi/ <i>Contraception</i> <i>Methods</i>		
		MOW		
		KKK	Pencapaian	Persentase
(1)	(2)	(6)	(7)	(8)
010 Kelay	1 246	931	14	15
020 Talisayan	2 942	2 442	9	04
021 Tabalar	1 421	1 274	13	10
030 Biduk-Biduk	1 372	1 109	22	20
040 PulauDerawan	2 093	1 574	24	15
041 Maratua	643	370	6	16
050 Sambaliung	5 827	4 170	148	35
060 TanjungRedeb	14 009	10 947	703	64
070 GunungTabur	4 501	3 183	82	26
080 Segah	2 262	1 618	20	12
090 TelukBayur	5 080	3 731	33	09
100 BatuPutih	1 455	1 052	28	27
110 Biatan	1 544	1 188	3	03
<b>Jumlah/</b>	<b>44 395</b>	<b>33 589</b>	<b>1 105</b>	<b>25 6</b>
<b>Total</b>				

Lanjutan Tabel/ *Continued Table 4.3.6*

Kecamatan District	KKK KB Aktif	Metode Kontrasepsi/ <i>Contraception</i> <i>Methods</i>		
		MOP		
		KKK	Pencapaian	Persentase
(1)	(2)	(9)	(10)	(11)
010 Kelay	1 246	931	0	00
020 Talisayan	2 942	2 442	2	01
021 Tabalar	1 421	1 274	1	01
030 Biduk-Biduk	1 372	1 109	1	01
040 PulauDerawan	2 093	1 574	0	00
041 Maratua	643	370	0	00
050 Sambaliung	5 827	4 170	3	01
060 TanjungRedeb	14 009	10 947	4	00
070 GunungTabur	4 501	3 183	1	00
080 Segah	2 262	1 618	0	00
090 TelukBayur	5 080	3 731	3	01
100 BatuPutih	1 455	1 052	0	01
110 Biatan	1 544	1 188	0	00
<b>Jumlah/ Total</b>	<b>44 395</b>	<b>33 589</b>	<b>15</b>	<b>05</b>



Lanjutan Tabel/ Continued Table 4.3.6

Kecamatan District	KKK KB Aktif	Metode Kontrasepsi/ <i>Contraception</i> <i>Methods</i>		
		Kondom		
		KKK	Pencapaian	Persentase
(1)	(2)	(12)	(13)	(14)
010 Kelay	1 246	931	11	1 2
020 Talisayan	2 942	2 442	10	0 4
021 Tabalar	1 421	1 274	3	0 2
030 Biduk-Biduk	1 372	1 109	8	0 7
040 PulauDerawan	2 093	1 574	72	4 6
041 Maratua	643	370	3	0 8
050 Sambaliung	5 827	4 170	68	1 6
060 TanjungRedeb	14 009	10 947	415	3 8
070 GunungTabur	4 501	3 183	54	1,7
080 Segah	2 262	1 618	0 0	0 9
090 TelukBayur	5 080	3 731	37	1 0
100 BatuPutih	1 455	1 052	9	0 9
110 Biatan	1 544	1 188	5	0 4
<b>Jumlah/ Total</b>	<b>44 395</b>	<b>33 589</b>	<b>710</b>	<b>18 2</b>

Lanjutan Tabel/ *Continued Table 4.3.6*

Kecamatan District	KKK KB Aktif	Metode Kontrasepsi/ <i>Contraception Methods</i>		
		Implant		
		KKK	Pencapaian	Persentase
(1)	(2)	(15)	(16)	(17)
010 Kelay	1 246	931	38	4 1
020 Talisayan	2 942	2 442	253	10 4
021 Tabalar	1 421	1 274	31	2 4
030 Biduk-Biduk	1 372	1 109	185	16 7
040 PulauDerawan	2 093	1 574	115	7 3
041 Maratua	643	370	37	10 0
050 Sambaliung	5 827	4 170	588	14 1
060 TanjungRedeb	14 009	10 947	425	3 9
070 GunungTabur	4 501	3 183	198	6 2
080 Segah	2 262	1 618	161	10 0
090 TelukBayur	5 080	3 731	167	4 5
100 BatuPutih	1 455	1 052	169	16 1
110 Biatan	1 544	1 188	51	4 3
<b>Jumlah/ Total</b>	<b>44 395</b>	<b>33 589</b>	<b>2 418</b>	<b>109 9</b>

Lanjutan Tabel/ Continued Table 4.3.6

Kecamatan District	KKK KB Aktif	Metode Kontrasepsi/ Contraception Methods		
		Suntik		
		KKK	Pencapaian	Persentase
(1)	(2)	(18)	(19)	(20)
010 Kelay	1 246	931	471	50 6
020 Talisayan	2 942	2 442	1 642	67 2
021 Tabalar	1 421	1 274	915	71 8
030 Biduk-Biduk	1 372	1 109	540	48 7
040 PulauDerawan	2 093	1 574	801	50 9
041 Maratua	643	370	144	38 9
050 Sambaliung	5 827	4 170	1 851	44 4
060 TanjungRedeb	14 009	10 947	5 206	47 6
070 GunungTabur	4 501	3 183	1 937	60 9
080 Segah	2 262	1 618	983	60 8
090 TelukBayur	5 080	3 731	2 179	58 4
100 BatuPutih	1 455	1 052	554	52 7
110 Biatan	1 544	1 188	763	64 2
<b>Jumlah/ Total</b>	<b>44 395</b>	<b>33 589</b>	<b>17 986</b>	<b>717 0</b>

Lanjutan Tabel/ *Continued Table 4.3.6*

Kecamatan District	KKK KB Aktif	Metode Kontrasepsi/ <i>Contraception Methods</i>		
		Pil		
		KKK	Pencapaian	Persentase
(1)	(2)	(21)	(22)	(23)
010 Kelay	1 246	931	376	40 4
020 Talisayan	2 942	2 442	449	18 4
021 Tabalar	1 421	1 274	287	22 5
030 Biduk-Biduk	1 372	1 109	301	27 1
040 PulauDerawan	2 093	1 574	493	31 3
041 Maratua	643	370	154	41 6
050 Sambaliung	5 827	4 170	1 315	31 5
060 TanjungRedeb	14 009	10 947	3 059	27 9
070 GunungTabur	4 501	3 183	701	22 0
080 Segah	2 262	1 618	379	23 4
090 TelukBayur	5 080	3 731	1 178	31 6
100 BatuPutih	1 455	1 052	229	21 8
110 Biatan	1 544	1 188	329	27 7
<b>Jumlah/ Total</b>	<b>44 395</b>	<b>33 589</b>	<b>9 250</b>	<b>367 3</b>

Lanjutan Tabel/ Continued Table 4.3.6

Kecamatan District		KKK KB Aktif	Jumlah Pencapaian Aktif	Persentase KKK KB Aktif Terhadap Pencapaian Aktif
(1)	(2)	(24)	(25)	
010	Kelay	1 246	931	74 7
020	Talisayan	2 942	2 442	83 3
021	Tabalar	1 421	1 274	89 7
030	Biduk-Biduk	1 372	1 109	80 8
040	PulauDerawan	2 093	1 574	75 2
041	Maratua	643	370	57 5
050	Sambaliung	5 827	4 170	71 6
060	TanjungRedeb	14 009	10 947	78 1
070	GunungTabur	4 501	3 183	70 7
080	Segah	2 262	1 618	71 5
090	TelukBayur	5 080	3 731	73 4
100	BatuPutih	1 455	1 052	72 3
110	Biatan	1 544	1 188	76 9
<b>Jumlah/</b>		<b>44 395</b>	<b>33 589</b>	<b>75 7</b>
<b>Total</b>				

Sumber : Kantor Pemberdayaan Perempuan dan Keluarga Berencana/The Office of Women Empowerment and Family Planning

**Tabel 4.3.7 Koperasi Menurut Kegiatan dan Kecamatan di Kabupaten Berau, 2018**  
**Table 4.3.7 Cooperatives by Activities and Subistrict in Berau Regency, 2018**

Kecamatan <i>District</i>	Koperasi Aktif <i>Cooperative Active</i>	Koperasi Tidak Aktif <i>Cooperative Nonactive</i>	Anggota <i>Member</i>	RAT <i>Annual Members Meeting</i>
(1)	(2)	(3)	(4)	(5)
010 Kelay	17	7	140	4
020 Talisayan	13	11	147	6
021 Tabalar	8	2	64	1
030 Biduk-Biduk	4	0	37	1
040 Pulau Derawan	8	2	66	3
041 Maratua	1	1	6	0
050 Sambaliung	32	3	267	5
060 Tanjung Redeb	102	28	788	21
070 Gunung Tabur	29	3	205	9
080 Segah	22	6	189	9
090 Teluk Bayur	41	2	292	12
100 Batu Putih	11	3	93	4
110 Biatan	11	6	127	3
<b>Jumlah Total</b>	<b>299</b>	<b>74</b>	<b>1903</b>	<b>373</b>

Lanjutan Tabel/ Continued Table 4.3.7

Kecamatan <i>District</i>	Pengurus <i>Caretaker</i>	Pengawas <i>Controler</i>	Manajer <i>Manager</i>	Karyawan <i>Officer</i>
(1)	(6)	(7)	(8)	(9)
010 Kelay	80	60	0	0
020 Talisayan	84	60	0	3
021 Tabalar	37	27	0	0
030 Biduk-Biduk	14	12	1	10
040 Pulau Derawan	38	28	0	0
041 Maratua	3	3	0	0
050 Sambaliung	150	104	1	12
060 Tanjung Redeb	441	332	2	13
070 Gunung Tabur	106	87	3	9
080 Segah	107	82	0	0
090 Teluk Bayur	157	111	2	22
100 Batu Putih	52	41	0	0
110 Biatan	73	54	0	0
<b>Jumlah Total</b>	<b>824</b>	<b>1001</b>	<b>9</b>	<b>69</b>

Sumber/ Source: Dinas Koperasi Perindustrian dan Perdagangan/ Office for Cooperatives, Industry, and Trade

**Tabel**  
**Table** 4.3.8

**Panjang Jalan Menurut Pemerintahan yang Berwenang Mengelolanya di Kabupaten Berau (km), 2018**  
***Length of Roads by Level of Government Authority in Berau Regency (km), 2018***

<b>Perincian</b> <b><i>Spesification</i></b>	<b>Kabupaten</b> <b><i>District</i></b>	<b>Propinsi</b> <b><i>Province</i></b>	<b>Negara</b> <b><i>State</i></b>
<b>(1)</b>	<b>(2)</b>	<b>(3)</b>	<b>(4)</b>
<b>I Jenis Permukaan/</b> <b><i>Type of Surface</i></b>			
1 Diaspal	-	193.10	347.58
2 Krikil	-	-	-
3 Tanah	-	-	-
4 Cor/Beton	-	6.50	15.10
5 Tidak diperinci/ <i>others</i>	-	-	-
<b>Jumlah/Total</b>	<b>II</b>	<b>199.6</b>	<b>362.68</b>
<b>Kondisi Jalan/</b> <b><i>Condition of Road</i></b>			
1 Baik/ <i>Good</i>	-	71.60	135.50
2 Sedang/ <i>Moderate</i>	-	-	209.20
3 Rusak/ <i>Damage</i>	-	98.60	16.88
4 Rusak Berat/ <i>Heavy Damage</i>	-	29.40	1.10
5 Tidak diperinci/ <i>others</i>	-	-	-
<b>Jumlah/Total</b>	<b>-</b>	<b>199.6</b>	<b>362.68</b>
<b>III Kelas Jalan/Class of Road</b>			
1. Kelas I/ <i>Class I</i>	-	-	-
2. Kelas II/ <i>Class II</i>	-	-	-
3. Kelas IIIA/ <i>Class IIIA</i>	-	-	-
4. Kelas IIIB/ <i>Class IIIB</i>	-	-	-
5. Kelas IIIC/ <i>Class IIIC</i>	-	-	-
6. Tidak diperinci/ <i>others</i>	-	-	-
<b>Jumlah/Total</b>	<b>-</b>	<b>-</b>	<b>-</b>

Sumber : Dinas Pekerjaan Umum Kabupaten Berau dan Dinas Pekerjaan Umum Wilayah Kalimantan Timur /*Public Work Service of Berau Regency and East Kalimantan Regional Office*



Jumlah Angkutan Darat/Angkutan Umum Yang Terdaftar di Dinas Perhubungan, Komunikasi, dan Informatika di Kabupaten Berau, 2017-2018

Tabel

**Table 4.3.9** *Number of Registered Land Transportation/Public Transportation at Department of Transportation, Communication, and Informatics in Berau regency, 2017-2018*

No	Jenis Mobil Penumpang Umum (MPU)	Jumlah Total (Unit)	
		2017	2018
(1)	(2)	(3)	(4)
1	Angkutan Kota "A"	19	39
2	Angkutan Kota "B"	24	31
3	Angkutan Pedesaan	6	8
4	Angkutan Khusus/Taxi Bandara	14	95
5	Angkutan Karyawan	41	66
<b>Jumlah Total</b>		<b>104</b>	<b>260</b>

Sumber / Source: Dinas Perhubungan / Department of Transportation

**Tabel 4.3.10** Jumlah Penumpang Angkutan Darat Per Bulan di Kabupaten Berau, Transportasi Trayek A dan B dan Transportasi Bandara 2017-2018  
**Table** *Number of Land Transportation Passengers Every Month in Berau Regency, 2017-2018*

No	Bulan Month	Jumlah (orang) Total (people)	
		Transportasi Trayek A dan B	Transportasi Bandara
(1)	(2)	(3)	(4)
1	Januari/ January	4 972	19 252
2	Februari/ February	3 980	16 980
3	Maret/ March	4 527	18 527
4	April/ April	4 886	18 886
5	Mei/ May	3 735	17 735
6	Juni/ June	3 080	17 080
7	Juli/ July	4 209	22 209
8	Agustus/ August	3 151	20 151
9	September/ September	4 678	21 678
10	Oktober/ October	4 943	20 943
11	Nopember/ November	3 094	19 094
12	Desember/ December	3 143	18 140
<b>Jumlah/Total</b>		<b>48 398</b>	<b>230 673</b>

Sumber / Source: Dinas Perhubungan / Department of Transportation

**Tabel 4.3.10** Jumlah Tindak Pidana Menurut Kepolisian Sektor di Kabupaten Berau, 2016–2018  
**Table** *Number of Reported Criminal Cases by Subdistrict Police Office in Berau Regency 2016–2018*

Kepolisian Sektor Subdistrict Police Office		2016	2017	2018
(1)		(2)	(3)	(4)
010	Kelay	5	1	3
020	Talisayan	15	10	9
021	Tabalar	7	3	-
030	Biduk-Biduk	11	8	8
040	Pulau Derawan	7	5	12
041	Maratua	-	-	1
050	Sambaliung	15	14	14
060	Tanjung Redeb	4	3	3
070	Gunung Tabur	16	12	8
080	Segah	1	6	7
090	Teluk Bayur	15	15	18
100	Batu Putih	-	-	-
110	Biatan	-	-	-
<b>Berau</b>		<b>96</b>	<b>77</b>	<b>83</b>

Sumber/ Source : Kepolisian Negara Republik Indonesia Daerah Kaltim Resor Berau/; State Police of The Republic of Indonesia Regions Kaltim Berau Resort

**Tabel 4.3.12** **Persentase Penyelesaian Tindak Pidana Menurut Kepolisian Sektor di Kabupaten Berau, 2016–2018**  
**Table** *Percentage of Crime Clearance Rate by Subdistrict Police Office in Berau Regency, 2016–2018*

Kepolisian Sektor Subdistrict Police Office		2016	2017	2018
(1)		(2)	(3)	(4)
010	Kelay	88 %	92%	82%
020	Talisayan	80%	100%	100%
021	Tabalar	80%	90%	89%
030	Biduk-Biduk	86%	100%	-
040	Pulau Derawan	91%	100%	100%
041	Maratua	71%	100%	75%
050	Sambaliung	-	-	100%
060	Tanjung Redeb	86%	100%	78%
070	Gunung Tabur	75%	100%	100%
080	Segah	87%	75%	87%
090	Teluk Bayur	100%	100%	71%
100	Batu Putih	80%	80%	89%
110	Biatan	-	-	-

Sumber/ Source : Kepolisian Negara Republik Indonesia Daerah Kaltim Resor Berau/ : State Police of The Republic of Ondonesia Regions Kaltim Berau Resort

**Tabel 4.3.13** Banyaknya Tahanan Polres Menurut Jenis Tindak Pidana dan Golongan Umur, 2018  
*Table 4.3.13 Number of Prisoner According Type of Crime and Faction Age In Police Office of Berau, 2018*

	<b>Tindak Pidana Crime (1)</b>	<b>Dewasa Adult (2)</b>	<b>Anak Child (3)</b>	<b>Jumlah Total (4)</b>
1	Pemalsuan uang/ <i>Forgery Of Money</i>	1	-	1
2	Kejahatan kesusilaan/ <i>Badness Of Ethics</i>	4	1	5
3	Perjudian/ <i>Gambling</i>	9	-	9
4	Penghinaan/ <i>Insult</i>	-	-	-
5	Kejahatan terhadap nyawa/ <i>Badness To Soul</i>	-	-	-
6	Penganiayaan/ <i>Maltreatment</i>	1	1	2
7	Menyebabkan mati/luka karena alpa/ <i>Causing Death /Hurt Because Neglect</i>	-	-	-
8	Pencurian/ <i>Theft</i>	18	10	28
9	Penggelapan/ <i>Embezzlement</i>	2	-	2
10	Pemerasan/ <i>Extortion</i>	-	-	-
11	Penipuan/ <i>Deception</i>	6	-	6
12	Merusak barang/ <i>Breaking Goods</i>	-	-	-
13	Penadahan/ <i>Catchment</i>	-	-	-

Lanjutan Tabel 4.3.13

	<b>Tindak Pidana Crime</b>	<b>Dewasa Adult</b>	<b>Anak Child</b>	<b>Jumlah Total</b>
	<b>(1)</b>	<b>(2)</b>	<b>(3)</b>	<b>(4)</b>
14	Tindak pidana Senjata Tajam/ <i>Crime With Weapon</i>	7	1	8
15	Narkotika/ psikotropika/ <i>Drugs Crime</i>	-	-	-
16	Korupsi/ <i>Corruption</i>	-	-	-
17	Tindak pidana lalu lintas/ <i>Traffic Crime</i>	-	-	-
18	Lain-lain/ <i>Other</i>	27	-	-
	<b>Jumlah/ Total</b>	<b>75</b>	<b>13</b>	<b>88</b>

Sumber/ Source : Kepolisian Negara Republik Indonesia Daerah Kaltim Resor Berau/ *State Police of The Republic of Indonesia Regions Kaltim Berau Resort*

**Tabel 4.3.14** Banyaknya Tahanan Polres Menurut Jenis Tindak Pidana dan Jenis Kelamin, 2018  
**Table 4.3.14** Number of Prisoner According Type of Crime and Sex In Police Office of Berau, 2018

	Tindak Pidana <i>Crime</i>	Laki-Laki <i>Men</i>	Perempuan <i>Women</i>	Jumlah <i>Total</i>
	(1)	(2)	(3)	(4)
1	Pemalsuan uang/ <i>Forgery Of Money</i>	1	-	1
2	Kejahatan kesusilaan/ <i>Badness Of Ethics</i>	5	-	5
3	Perjudian/ <i>Gambling</i>	4	5	9
4	Penghinaan/ <i>Insult</i>	-	-	-
5	Kejahatan terhadap nyawa/ <i>Badness To Soul</i>	2	-	2
6	Penganiayaan/ <i>Maltreatment</i>	-	-	-
7	Menyebabkan mati/luka karena alpa/ <i>Causing Death /Hurt Because Neglect</i>	25	3	28
8	Pencurian/ <i>Theft</i>	2	-	2
9	Penggelapan/ <i>Embezzlement</i>	-	-	-
10	Pemerasan/ <i>Extortion</i>	5	1	6
11	Penipuan/ <i>Deception</i>	-	-	-
12	Merusak barang/ <i>Breaking Goods</i>	-	-	-
13	Penadahan/ <i>Catchment</i>			

Lanjutan Tabel 4.3.14

	<b>Tindak Pidana Crime</b>	<b>Laki-Laki Men</b>	<b>Perempuan Women</b>	<b>Jumlah Total</b>
	<b>(1)</b>	<b>(2)</b>	<b>(3)</b>	<b>(4)</b>
14	Tindak pidana sajam/ <i>Crime With Weapon</i>	8	-	8
15	Narkotika/ psikotropika/ <i>Drugs Crime</i>	-	-	-
16	Korupsi/ <i>Corruption</i>	-	-	-
17	Tindak pidana lalu lintas/ <i>Traffic Crime</i>	-	-	-
18	Lain-lain/ <i>Other</i>	27	-	-
	<b>Jumlah/ Total</b>	<b>79</b>	<b>9</b>	<b>88</b>

Sumber : Kepolisian Negara Republik Indonesia Daerah Kaltim Resor Berau/ *State Police of The Republic of Indonesia Regions Kaltim Berau Resort*



**Tabel 4.3.15** Banyaknya Perkara Dilaporkan dan Diselesaikan Menurut Jenis Tindak Pidana di Polres Berau, 2018  
**Table 4.3.15** *Number of Case Reported And Finished According Type Of Crime In Police Office of Berau, 2018*

	<b>Tindak Pidana</b> <i>Crime</i>	<b>Laki-Laki</b> <i>Men</i>	<b>Perempuan</b> <i>Women</i>	<b>Jumlah</b> <i>Total</i>
	<b>(1)</b>	<b>(2)</b>	<b>(3)</b>	<b>(4)</b>
1	Pemalsuan uang/ <i>Forgery Of Money</i>	1	-	1
2	Kejahatan kesusilaan/ <i>Badness Of Ethics</i>	5	-	5
3	Perjudian/ <i>Gambling</i>	4	5	9
4	Penghinaan/ <i>Insult</i>	-	-	-
5	Kejahatan terhadap nyawa/ <i>Badness To Soul</i>	2	-	2
6	Penganiayaan/ <i>Maltreatment</i>	-	-	-
7	Menyebabkan mati/luka karena alpa/ <i>Causing Death /Hurt Because Neglect</i>	25	3	28
8	Pencurian/ <i>Theft</i>	2	-	2
9	Penggelapan/ <i>Embezzlement</i>	-	-	-
10	Pemerasan/ <i>Extortion</i>	5	1	6
11	Penipuan/ <i>Deception</i>	-	-	-
12	Merusak barang/ <i>Breaking Goods</i>	-	-	-
13	Penadahan/ <i>Catchment</i>			

Lanjutan Tabel 4.3.15

	<b>Tindak Pidana Crime</b>	<b>Laki-Laki Men</b>	<b>Perempuan Women</b>	<b>Jumlah Total</b>
	<b>(1)</b>	<b>(2)</b>	<b>(3)</b>	<b>(4)</b>
14	Tindak pidana sajam/ <i>Crime With Weapon</i>	8	-	8
15	Narkotika/ psikotropika/ <i>Drugs Crime</i>	-	-	-
16	Korupsi/ <i>Corruption</i>	-	-	-
17	Tindak pidana lalu lintas/ <i>Traffic Crime</i>	-	-	-
18	Lain-lain/ <i>Other</i>	27	-	-
	<b>Jumlah/ Total</b>	<b>79</b>	<b>9</b>	<b>88</b>

Sumber : Kepolisian Negara Republik Indonesia Daerah Kaltim Resor Berau/ *State Police of The Republic of Indonesia Regions Kaltim Berau Resort*


<https://beraukab.bps.go.id>

# TANAMAN SAYUR DAN BUAH-BUAHAN MUSIMAN KABUPATEN BERAU

## MENGALAMI PENURUNAN



Tanaman sayuran dan buah-buahan semusim adalah bagian tanaman yang berupa daun, bunga, buah dan umbinya, yang berumur kurang dari satu tahun, serta tidak berbentuk pohon/rumpun tetapi menjalar dan berbatang lunak.

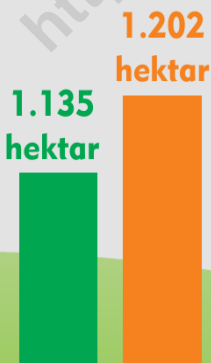


### Luas Lahan

### Produksi

Luas lahan mengalami **peningkatan** 5,9 persen

Produksi mengalami **penurunan** 9,35 persen



Penurunan angka produksi tanaman sayuran dan buah-buahan semusim tidak hanya disebabkan oleh luas lahan, namun terdapat berbagai faktor seperti, jumlah pupuk, jumlah pestisida, curah hujan, jumlah jam kerja, dsb.

<https://beraukab.bps.go.id>



## PENJELASAN TEKNIS

1. **Lahan sawah** adalah lahan pertanian yang berpetak-petak dan dibatasi oleh pematang (galengan), saluran untuk menahan/ menyalurkan air, yang biasanya ditanami padi sawah tanpa memandang dari mana diperoleh atau status lahan tersebut. Lahan yang dimaksud termasuk lahan yang terdaftar di Pajak Bumi Bangunan, luran Pembangunan Daerah, lahan bengkok, lahan serobotan, lahan rawa yang ditanami padi dan lahan bekas tanaman tahunan yang telah dijadikan sawah, baik yang ditanami padi, palawija atau tanaman semusim lainnya.
2. **Tegal/Kebun** adalah lahan pertanian bukan sawah (lahan kering) yang ditanami tanaman semusim atau tahunan dan terpisah dengan halaman sekitar rumah serta penggunaannya tidak berpindah pindah.
3. **Ladang/Huma** adalah lahan pertanian bukan sawah (lahan kering) yang biasanya ditanami tanaman semusim dan penggunaannya hanya semusim atau dua musim, kemudian akan ditinggalkan bila sudah tidak subur lagi (berpindah - pindah). Kemungkinan lahan ini beberapa tahun kemudian akan dikerjakan kembali jika sudah

## TECHNICAL NOTES

1. **Wetland** is agricultural land that separated by small dykes to resist water where the main crop is usually wetland paddy without considering where it is got from or the status of the land. It includes the land that is registered at land income tax office regional development contribution 'bengkok' land illegal ownership swamps for rice cultivation and annual crop land mark that has been used as rice field which are both planted with paddy secondary crops or the other seasonal crops.
2. **Dry field/Garden** is an dryland (unirrigated land) which is planted with seasonal or annual crops and separately from the yard around the house without shifting.
3. **Unirrigated agricultural field/Shifting cultivation land** is dryland (unirrigated land) that usually is cultivated for seasonal crops and utilized only for one or two seasons then it will be left when it is not fertile (shifting). Maybe this land will be used again in a few years if it has

subur

*been fertile*

4. **Lahan yang sementara tidak diusahakan** adalah lahan yang biasanya diusahakan tetapi untuk sementara (lebih dari 1 (satu) tahun tetapi kurang dari atau sama dengan 2 (dua) tahun) tidak diusahakan, termasuk lahan sawah yang tidak diusahakan selama lebih dari 2 (dua) tahun

4. **Temporarily unused land** is land that is regularly used but temporarily (more than a year but less or equal than two years) is unused it includes wetland that is not cultivated more than two years

5. Data pokok tanaman pangan yang dikumpulkan adalah luas panen dan produktivitas (hasil per hektar) Produksi tanaman pangan merupakan hasil perkalian antara luas panen dengan produktivitas Pengumpulan data luas panen dilakukan setiap bulan dengan pendekatan area kecamatan di seluruh wilayah Indonesia Pengumpulan data produktivitas dilakukan melalui pengukuran langsung pada plot ubinan berukuran 2½ m x 2½ m Pengumpulan data produktivitas dilakukan setiap subround (empat bulanan) pada waktu panen petani

5. The main food crops data collected consists of harvested area and productivity (yield per hectare) Food crops production is generated by harvested area multiplied by productivity The harvested area data is collected every month using sub district area approach in all sub district in Indonesia The productivity data collection is conducted by a direct measurement in 2½m x 2½m crop cutting plot The productivity measurement is conducted in every subround (four monthly) at the time when farmers are harvesting their crops

6. Data produksi padi dan palawija yang disajikan adalah dalam kualitas: gabah kering giling (padi), pipilan kering (jagung), biji kering (kedelai dan kacang tanah), dan umbi basah (ubi kayu dan ubi jalar)

6. Production of paddy and secondary crops data are presented in the form of: dry unhusked rice (paddy) dry loose maize (maize) dry shells crops (soybeans and peanuts) and fresh roots (cassava and sweet potatoes)

7. **Tanaman sayuran dan buah-buahan semusim**

7. **Seasonal vegetable and fruit plants** Seasonal vegetable plants are plants

**Tanaman sayuran semusim** adalah tanaman sumber vitamin, garam mineral dan lain-lain yang dikonsumsi dari bagian tanaman yang berupa daun, bunga, buah, dan umbinya, yang berumur kurang dari satu tahun

**Tanaman buah-buahan semusim** adalah tanaman sumber vitamin, garam mineral, dan lain-lain yang dikonsumsi dari bagian tanaman yang berupa buah, berumur kurang dari satu tahun, tidak berbentuk pohon/rumpun tetapi menjalar dan berbatang lunak

**8. Tanaman buah-buahan dan sayuran tahunan**

**Tanaman buah-buahan tahunan** adalah tanaman sumber vitamin, garam mineral, dan lain-lain yang dikonsumsi dari bagian tanaman yang berupa buah dan merupakan tanaman tahunan

**9. Tanaman sayuran tahunan** adalah tanaman sumber vitamin, garam mineral, dan lain-lain yang dikonsumsi dari bagian tanaman yang berupa daun dan atau buah yang berumur lebih dari satu tahun

**10. Tanaman biofarmaka** adalah tanaman yang bermanfaat untuk obat-obatan, kosmetik, dan kesehatan yang dikonsumsi atau digunakan dari bagian-bagian tanaman seperti daun,

*which are the Sources of vitamin mineral salt etc consumed from the part of the plant in the form of leaf flower fruit and root with the age of less than one year*

*Seasonal fruit plants are plants which are the Sources of vitamin mineral salt etc consumed from the part of the plant in the form of fruits These plants are creeps with the age of less than one year*

**8. Annual fruit and vegetable plants**

*Annual fruit plants are plants which are the Sources of vitamin contained mineral salt etc consumed from the part of plant in the form of fruit and more than one year of age*

**9. Annual vegetable plants** are plants which are the Sources of vitamin contained mineral salt etc consumed from the part of the plant in the form of vegetable and more than one year of age

**10. Medicinal plants** are plants which are useful for medicine It is consumed from part of the plant such as leaf flower fruit tuber and root



batang, buah, umbi (rimpang) ataupun akar

11. **Tanaman hias** adalah tanaman yang mempunyai nilai keindahan baik bentuk, warna daun, tajuk maupun bunganya, sering digunakan untuk penghias pekarangan dan lain sebagainya
  12. **Luas panen tanaman hortikultura** adalah luas tanaman sayuran, buah-buahan, biofarmaka, dan tanaman hias yang diambil hasilnya/dipanen pada periode pelaporan
  13. **Luas panen untuk tanaman sayuran** adalah luas tanaman yang dipanen sekaligus/habis/dibongkar dan luas tanaman yang dipanen berkali-kali (lebih dari satu kali)/belum habis
  14. **Tanaman yang dipanen sekaligus/habis/dibongkar** adalah tanaman yang sehabis panen langsung dibongkar/dicabut, terdiri dari bawang merah, bawang putih, bawang daun, kentang, kol/kubis, kembang kol, petsai/sawi, wortel, lobak, dan kacang merah
  15. **Tanaman yang dipanen berkali-kali (lebih dari satu kali)/belum habis** adalah tanaman yang pemanenan-nya lebih dari satu kali dan biasanya dibongkar apabila panen terakhir sudah tidak memadai lagi, terdiri dari:
11. **Ornamental plants** are plants which have a beauty value either in shape colour of leaf or crown of flower and they are often used as a yard decorator
  12. **Harvested area of horticulture** is area which vegetable fruit medicinal and ornamental plant of crop harvested during the period of report
  13. **Harvested area of vegetable** is area of entirely plant harvested/demolished and plant harvested several times/undemolished
  14. **Entirely plants harvested/demolished** are plants usually harvested once and demolished to be substituted by other plants consisting of: shallots garlic leeks potato cabbage cauliflower mustard green carrots chineaseradish and red kidney beans
  15. **Plants harvested several times/undemolished** are plants usually harvested more than once and demolished in the case that the last harvest was economically not profitable They consist of: yard long

kacang panjang, cabe besar, cabe rawit, jamur, tomat, terung, buncis, ketimun, labu siam, kangkung, bayam, melon, semangka, dan blewah

*beans chili small chili mushroom tomatoes eggplant fresh beans cucumber pumpkin/ chajota swamp cabbage spinach melon watermelon and blewah*

16. **Produksi hortikultura** adalah hasil menurut bentuk produk dari setiap tanaman sayuran, buah-buahan, biofarmaka dan tanaman hias yang diambil berdasarkan luas yang dipanen/tanaman yang menghasilkan pada bulan/triwulan laporan
16. **Horticulture production** is the standard production quantity form of vegetable fruit medicinal and ornamental plant based on harvested area/the number of production plants reported monthly/quarterly
17. **Kawasan hutan** adalah wilayah tertentu yang berupa hutan, yang ditunjuk dan atau ditetapkan oleh pemerintah untuk dipertahankan keberadaannya sebagai hutan tetap Hal ini untuk menjamin kepastian hukum mengenai status kawasan hutan, letak batas dan luas suatu wilayah tertentu yang sudah ditunjuk menjadi kawasan hutan tetap
17. **Forest area** is a specific territory of forest ecosystem determined and or decided by the government as a permanent forest Such decision is important to maintain the size of forest area and to ensure its legitimation and boundary demarcation of permanent forest
18. **Kawasan Hutan Indonesia** ditetapkan oleh Menteri Kehutanan dalam bentuk Surat Keputusan Menteri Kehutanan tentang Penunjukan Kawasan Hutan dan Perairan Provinsi Penunjukan Kawasan Hutan ini disusun berdasarkan hasil pemapaduserasian antara Rencana Tata Ruang Wilayah Provinsi (RTRWP) dengan Tata Guna Hutan Kesepakatan (TGHK)
18. **Indonesian Forest Area** is determined by the Minister of Forestry in the format of Ministerial Decree on the Designation of Provincial Forest Area and Inland Water Coastal and Marine Ecosystem The designation of Forest Area is formulated based on integrated and harmonized of Provincial Spatial Planning (RTRWP) and Forest Land Use by Concensus (TGHK)

19. Penunjukan kawasan hutan mencakup pula kawasan perairan yang menjadi bagian dari Kawasan Suaka Alam (KSA) dan Kawasan Pelestarian Alam (KPA)
20. **Kawasan Suaka Alam (KSA)** adalah kawasan dengan ciri khas tertentu, baik di darat maupun di perairan yang mempunyai fungsi pokok sebagai kawasan pengawetan keanekaragaman tumbuhan dan satwa serta ekosistemnya, yang juga berfungsi sebagai wilayah sistem penyangga kehidupan
21. **Kawasan Pelestarian Alam (KPA)** adalah kawasan dengan ciri khas tertentu, baik di darat maupun di perairan yang mempunyai fungsi pokok perlindungan sistem penyangga kehidupan, pengawetan keanekaragaman jenis tumbuhan dan satwa, serta pemanfaatan secara lestari sumber daya alam hayati dan ekosistemnya
22. Berdasarkan Undang-Undang No 41 Tahun 1999 tentang Kehutanan, kawasan hutan dibagi ke dalam kelompok Hutan Konservasi, Hutan Lindung, dan Hutan Produksi
23. **Hutan Konservasi** adalah kawasan hutan dengan ciri khas tertentu, yang mempunyai fungsi pokok pengawetan
19. *The designation of forest area in some cases also cover inland water coastal and marine ecosystem that may become part of Sanctuary Reserve Area (KSA) and Nature Conservation Area (KPA)*
20. **Sanctuary Reserve Area** is a specific terrestrial or aquatic area having specific criteria for preserving biodiversity plant and animal as well as ecosystem which also serve as life support system
21. **Nature Conservation Area** is a specific terrestrial or aquatic area whose main function is to serve life support system and preserve diversity of plant and animal species as well as to provide a sustainable utilization of living reSources and their ecosystems
22. *In accordance to the Act on Forestry No 41/1999 forest area is categorized as Conservation Forest Protection Forest and Production Forest*
23. **Conservation Forest** is a forest area having specific characteristic established for the purposes of

- keanekaragaman tumbuhan dan satwa serta ekosistemnya
24. **Hutan Lindung** adalah kawasan hutan yang mempunyai fungsi pokok sebagai perlindungan sistem penyangga kehidupan untuk mengatur tata air, mencegah banjir, mengendalikan erosi, mencegah intrusi air laut, dan memelihara kesuburan tanah
25. **Hutan Produksi** adalah kawasan hutan yang mempunyai fungsi pokok memproduksi hasil hutan. Hutan produksi terdiri dari Hutan Produksi Tetap (HP), Hutan Produksi Terbatas (HPT), dan Hutan Produksi yang dapat dikonversi
26. Hutan Konservasi terdiri dari:  
Kawasan suaka alam berupa Cagar Alam (CA) dan Suaka Margasatwa (SM);  
Kawasan pelestarian alam berupa Taman Nasional (TN), Taman Hutan Raya (THR), dan Taman Wisata Alam (TWA);  
Taman Buru (TB) adalah kawasan hutan yang ditetapkan sebagai tempat wisata berburu
27. Penetapan lahan kritis mengacu pada lahan yang telah sangat rusak karena kehilangan penutupan vegetasinya, sehingga kehilangan atau berkurang fungsinya sebagai penahan air, pengendali erosi, siklus hara, pengatur
- conservation of animal and plant species as well as their ecosystem*
24. **Protection Forest** is a forest area designated to serve life support system maintain hydrological system prevent of flood erosion control seawater intrusion and maintain soil fertility
25. **Production Forest** is a forest area designated mainly to promote sustainable forest production. Production forest is classified as permanent production forest limited production forest and convertible production forest
26. Conservation Forest is divided into:  
Sanctuary Reserve area consists of Strict Nature Reserve and Wildlife Sanctuary  
Nature conservation area consists of National Park (TN) Grand Forest Park (THR) and Nature Recreation Park (TWA);  
Game Hunting Park (TB) is forest area devoted for game hunting recreation
27. Critical land refers to a piece of land severely damaged due to lost of its vegetation cover so that its functions as water retention erosion control nutrient cycling micro climate regulator and carbon retention are

iklim mikro, dan retensi karbon Berdasarkan kondisi vegetasinya, kondisi lahan dapat diklasifikasikan sebagai: sangat kritis, kritis, agak kritis, potensial kritis, dan kondisi normal

28. Reboisasi atau rehabilitasi hutan bertujuan untuk menghutankan kembali kawasan hutan yang kritis di wilayah daerah aliran sungai (DAS) yang dilaksanakan bersama masyarakat secara partisipatif

29. Pemanfaatan hasil hutan kayu adalah segala bentuk usaha yang memanfaatkan dan mengusahakan hasil hutan kayu dengan tidak merusak lingkungan dan tidak mengurangi fungsi pokok hutan Kegiatan ini hanya dapat dilaksanakan pada areal hutan yang memiliki potensi untuk dilakukan kegiatan pemanfaatan hasil hutan kayu dan dapat dilaksanakan setelah diperoleh izin usaha

30. Izin Usaha Pemanfaatan Hasil Hutan Kayu (IUPHHK) pada hutan alam adalah izin untuk memanfaatkan hutan produksi yang kegiatannya terdiri dari pemanenan atau penebangan, penanaman, pemeliharaan, pengamanan, pengolahan, dan pemasaran hasil hutan kayu IUPHHK dapat diberikan

*completely depleted Based upon its vegetation condition the land could be classified as: very critical critical slight critical potential critical and normal condition*

28. *Reforestation or forest rehabilitation is intended to rehabilitate the critical land inside forest area or watershed to improve their ecological and hydrological functions The activities were conducted with active participation of local communities who live nearby the target area*

29. *Commercial utilization of timber as forest product is activities to utilize timber without destructing the environment and undermining the main functions of the forest area Those activities could only be executed in forest area with high commercial timber value with license*

30. *The license to commercially utilize timber in natural forest is license to utilize production forest for which the activities consist of harvesting or felling planting tending protecting processing and marketing The license could be granted to individuals cooperatives private companies state-owned*

- kepada perorangan, koperasi, badan usaha swasta, dan BUMN/BUMD
31. Produksi hasil hutan utama yang dihasilkan dari hutan adalah kayu bulat. Produksi kayu bulat ini dihasilkan dari hutan alam melalui kegiatan perusahaan Hak Pengusahaan Hutan (HPH/IUPHHK), kegiatan ijin pemanfaatan kayu (IPK) dalam rangka pembukaan wilayah hutan, pembangunan Hutan Tanaman Industri (HTI), serta kegiatan hutan rakyat
32. Kayu Gergajian merupakan kayu hasil konversi kayu bulat dengan menggunakan mesin gergaji, mempunyai bentuk yang teratur dengan sisi-sisi sejajar dan sudut-sudutnya siku dengan ketebalan tidak lebih dari 6 cm dan kadar air tidak lebih dari 18 persen. Kayu gergajian yang diolah langsung dari kayu bulat, wajib didukung dengan dokumen yang sah
33. **Kayu Lapis** adalah panel kayu yang tersusun dari lapisan veneer dibagian luarnya, sedangkan dibagian intinya (core) bisa berupa veneer atau material lain, diikat dengan lem kemudian di-press (ditekan) sedemikian rupa sehingga menjadi panel yang kuat. Termasuk dalam artian ini adalah kayu lapis yang *enterprises/local government-owned enterprises*
31. *The main product of commercial forest operation is log. The log is harvested from various sources such as natural forest granted to concessionaires (IUPHHK/HPH) land clearing activities (IPK) industrial forest plantation (HTI) and community forest.*
32. *Sawn Timber constitutes a sawmill product derived from logs as raw material. The product is characterized with regular forms having parallel sides at right angle to each other, thickness not more than 6 cm and moisture content not to exceed 18 percent. Sawn timber produced directly from logs must be certified by a legal document.*
33. **Plywood** is wood panel consisting of layers pressed together in between veneers; the core may be veneer or some other material bound together with glue and pressed tightly together to make a strong panel. Included in this definition is plywood covered with other materials.

dilapisi lagi dengan material lain

34. **Rumah Tangga Perikanan Tangkap** adalah rumah tangga yang melakukan kegiatan penangkapan ikan/binatang air lainnya/tanaman air dengan tujuan sebagian/seluruh hasilnya untuk dijual
34. *Capture Fishery Household* is a household conducting activities in catching fishes/other aquatic animals/aquatic plants for which the products are wholly or partly to be sold
35. **Rumah Tangga Perikanan Budidaya** adalah rumah tangga yang melakukan kegiatan budidaya ikan/binatang air lainnya/tanaman air dengan tujuan sebagian/seluruh hasilnya untuk dijual
35. *Aquaculture Fishery Household* is a household conducting activities in culturing fishes/other aquatic animals/aquatic plants for which the products are wholly or partly to be sold

<https://beraukab.bps.go.id>

## 5.1 TANAMAN PANGAN

## FOOD CROPS

**Tabel 5.1.1 Luas Panen dan Produksi Padi Menurut Kecamatan di Kabupaten BERAU, 2018**  
**Table Harvested Area and Production of Paddy by Sub District in BERAU Regency 2018**

Kecamatan <i>Sub District</i>	Luas Panen (ha) <i>Harvested Area (ha)</i>	Produksi (ton) <i>Production (ton)</i>
(1)	(2)	(3)
010 Kelay	1 046	3 106 6
020 Talisayan	923 9	2 743 9
021 Tabalar	1 239 4	3 681 0
030 Biduk-Biduk	24	71 28
040 Pulau Derawan	0	0
041 Maratua	0	0
050 Sambaliung	1 845 2	5 480 2
060 Tanjung Redeb	16	47 52
070 Gunung Tabur	3 490 2	10 365 8
080 Segah	626 4	1 860 4
090 Teluk Bayur	726 1	2 156 5
100 Batu Putih	581	1 725 5
110 Biatan	829	2 462 1
<b>Kabupaten Berau</b>	<b>11 347 2</b>	<b>33 701 1</b>

Sumber/Source : BPS, Laporan Statistik Pertanian (SP) Tanaman Pangan/BPS-Statistics Indonesia  
 Agriculture Statistic Report of Food Crops



**Tabel 5.1.2** Produksi Jagung dan Kedelai Menurut Kecamatan di Kabupaten BERAU (ha), 2018  
**Table** Production of Maize and Soybeans by Sub District in BERAU Regency (ha) 2018

Kecamatan Sub District	Luas Panen (ha) Harvested Area (ha)	Produksi (ton) Production (ton)
(1)	(2)	(3)
010 Kelay	71	521 4
020 Talisayan	3 970	29 155 6
021 Tabalar	125	918
030 Biduk-Biduk	15	110 1
040 Pulau Derawan	46	337 8
041 Maratua	0	0
050 Sambaliung	752	5 522 6
060 Tanjung Redeb	0	0
070 Gunung Tabur	232	1 703 8
080 Segah	639	4 692 8
090 Teluk Bayur	250	1 836
100 Batu Putih	1 212	8 900 9
110 Biatan	1 614.3	11 855 4
<b>Kabupaten Berau</b>	<b>8 926.3</b>	<b>65 554 7</b>

Sumber/Source : BPS, Laporan Statistik Pertanian (SP) Tanaman Pangan/BPS-Statistics Indonesia  
 Agriculture Statistic Report of Food Crops

## 5.2 HORTIKULTURA

## HORTICULTURE

**Tabel 5.2.1 Luas Panen Tanaman Sayuran Menurut Jenis Tanaman Menurut Kecamatan di Kabupaten BERAU (hektar), 2017 dan 2018**  
**Table** *Harvested Area of Vegetables by Kind of Plant by Sub District in BERAU Regency (hectare) 2017-2018*

Kecamatan <i>Sub District</i>	Bawang Merah <i>Shallot</i>		Cabai Rawit <i>Chili</i>	
	2017	2018	2017	2018
(1)	(2)	(3)	(4)	(5)
010 Kelay	0	0	15	23
020 Talisayan	2	7	7	15
021 Tabalar	0	0	7	7
030 Biduk-Biduk	0	0	6	5
040 Pulau Derawan	0	0	0	3
041 Maratua	0	0	0	0
050 Sambaliung	0	3	9	11
060 Tanjung Redeb	0	0	0	0
070 Gunung Tabur	44	32	36	29
080 Segah	0	4	3	2
090 Teluk Bayur	0	5	11	11
100 Batu Putih	0	2	22	46
110 Biatan	1	1	6	2
<b>Kabupaten Berau</b>	<b>47</b>	<b>54</b>	<b>122</b>	<b>154</b>

Sumber/Source : BPS, Statistik Pertanian Hortikultura SPH-SBS/BPS-Statistics Indonesia  
*Agricultural Statistic for Horticulture SPH-SBS*

Lanjutan Tabel/Continued Table 5.2.1

Kecamatan Sub District	Petsai Chinese Cabbage		Tomat Tomato	
	2017	2018	2017	2018
(1)	(10)	(11)	(12)	(13)
010 Kelay	0	0	16	21
020 Talisayan	4	4	2	0
021 Tabalar	0	1	0	0
030 Biduk-Biduk	0	0	5	3
040 Pulau Derawan	0	0	0	0
041 Maratua	0	0	0	0
050 Sambaliung	12	12	5	5
060 Tanjung Redeb	49	46	0	0
070 Gunung Tabur	24	24	37	33
080 Segah	0	0	0	0
090 Teluk Bayur	12	11	9	11
100 Batu Putih	7	6	2	5
110 Biatan	0	0	0	1
<b>Kabupaten Berau</b>	<b>108</b>	<b>104</b>	<b>76</b>	<b>79</b>

Lanjutan Tabel/*Continued Table* 5.2.1

Kecamatan <i>Sub District</i>	Bawang Daun <i>Onion Leaves</i>		Kacang Panjang <i>Long beans</i>	
	2017	2018	2017	2018
(1)	(16)	(17)	(18)	(19)
010 Kelay	0	0	19	28
020 Talisayan	1	2	6	3
021 Tabalar	0	0	1	0
030 Biduk-Biduk	0	0	6	4
040 Pulau Derawan	0	0	0	0
041 Maratua	0	0	0	0
050 Sambaliung	0	0	9	11
060 Tanjung Redeb	0	0	0	0
070 Gunung Tabur	13	14	40	44
080 Segah	0	0	8	6
090 Teluk Bayur	0	0	11	13
100 Batu Putih	6	6	7	8
110 Biatan	2	0	4	9
<b>Kabupaten Berau</b>	<b>22</b>	<b>22</b>	<b>111</b>	<b>104</b>

Lanjutan Tabel/Continued Table 5.2.1

Kecamatan Sub District	Terong Eggplant		Buncis Bean		Ketimun Cucumber	
	2017	2018	2017	2018	2017	2018
(1)	(20)	(21)	(22)	(23)	(24)	(25)
010 Kelay	17	19	0	0	0	0
020 Talisayan	3	1	1	1	1	6
021 Tabalar	1	1	1	0	1	0
030 Biduk-Biduk	6	2	0	0	7	14
040 Pulau Derawan	0	0	0	0	0	0
041 Maratua	0	0	0	0	0	0
050 Sambaliung	2	4	0	0	6	230
060 Tanjung Redeb	0	0	0	0	0	0
070 Gunung Tabur	45	38	37	33	48	754
080 Segah	0	0	0	0	0	0
090 Teluk Bayur	12	14	0	7	11	272
100 Batu Putih	2	4	2	3	3	47
110 Biatan	6	7	0	0	6	154
<b>Kabupaten Berau</b>	<b>94</b>	<b>90</b>	<b>41</b>	<b>44</b>	<b>83</b>	<b>1 477</b>

Lanjutan Tabel/*Continued Table* 5.2.1

Kecamatan Sub District	Kangkung Kale		Bayam Spinach	
	2017	2018	2017	2018
(1)	(22)	(23)	(24)	(25)
010 Kelay	24	0	26	25
020 Talisayan	7	1	6	4
021 Tabalar	0	0	0	0
030 Biduk-Biduk	12	3	16	11
040 Pulau Derawan	0	0	0	0
041 Maratua	0	0	0	0
050 Sambaliung	13	6	11	11
060 Tanjung Redeb	12	0	12	12
070 Gunung Tabur	2	42	12	12
080 Segah	0	0	0	0
090 Teluk Bayur	31	12	23	23
100 Batu Putih	7	3	6	6
110 Biatan	6	7	7	11
<b>Kabupaten Berau</b>	<b>114</b>	<b>74</b>	<b>119</b>	<b>115</b>

Sumber/*Source* : BPS, Statistik Pertanian Hortikultura SPH-SBS/*BPS-Statistics Indonesia  
Agricultural Statistic for Horticulture SPH-SBS*

**Tabel 5.2.2** Produksi Tanaman Sayuran Menurut Jenis Tanaman Menurut Kecamatan di Kabupaten BERAU (Kuintal), 2017 dan 2018  
**Table** *Production of Vegetables by Kind of Plant by Regency/ Municipality in BERAU Regency (quintal) 2017-2018*

Kecamatan Sub District	Bawang Merah Shallot		Cabai Rawit Chili	
	2017	2018	2017	2018
(1)	(2)	(3)	(4)	(5)
010 Kelay	0	0	128	160
020 Talisayan	90	180	159	93
021 Tabalar	0	0	1,143	142
030 Biduk-Biduk	0	0	81	40
040 Pulau Derawan	0	0	0	56
041 Maratua	0	0	0	0
050 Sambaliung	0	22	125	143
060 Tanjung Redeb	0	0	0	0
070 Gunung Tabur	3 900	2 086	549	440
080 Segah	0	120	69	49
090 Teluk Bayur	0	174	225	301
100 Batu Putih	0	4	404	1 848
110 Biatan	6	5	33	20
<b>Kabupaten Berau</b>	<b>3 996</b>	<b>2 591</b>	<b>2 916</b>	<b>3 292</b>

Lanjutan Tabel/*Continued Table* 5 2 2

Kecamatan Sub District	Petsai <i>Chinese Cabbage</i>		Tomat <i>Tomato</i>	
	2017	2018	2017	2018
	(1)	(10)	(12)	(13)
010 Kelay	0	0	104	187
020 Talisayan	24	44	9	9
021 Tabalar	0	15	0	0
030 Biduk-Biduk	0	0	25	12
040 Pulau Derawan	0	0	0	0
041 Maratua	0	0	0	0
050 Sambaliung	111	245	65	144
060 Tanjung Redeb	5,310	4 138	0	0
070 Gunung Tabur	187	215	600	650
080 Segah	0	0	0	0
090 Teluk Bayur	115	132	173	254
100 Batu Putih	9	46	21	89
110 Biatan	0	0	0	4
<b>Kabupaten Berau</b>	<b>5 756</b>	<b>4 835</b>	<b>997</b>	<b>1 349</b>



**Lanjutan Tabel/Continued Table 5 2 2**

Kecamatan Sub District	Bawang Daun Onion Leaves		Kacang Panjang Long beans	
	2017	2018	2017	2018
(1)	(16)	(17)	(18)	(19)
010 Kelay	0	0	215	261
020 Talisayan	0	25	86	32
021 Tabalar	0	0	60	0
030 Biduk-Biduk	0	0	49	15
040 Pulau Derawan	0	0	0	0
041 Maratua	0	0	0	0
050 Sambaliung	0	0	87	238
060 Tanjung Redeb	0	0	0	0
070 Gunung Tabur	0	203	652	700
080 Segah	0	0	71	70
090 Teluk Bayur	0	0	209	291
100 Batu Putih	0	55	62	166
110 Biatan	0	0	78	99
<b>Kabupaten Berau</b>	<b>0</b>	<b>283</b>	<b>1 569</b>	<b>1 872</b>

s

Lanjutan Tabel/*Continued Table* 5 2 2

Kecamatan Sub District	Terong <i>Eggplant</i>		Buncis <i>Bean</i>		Ketimun <i>Cucumber</i>	
	2017	2018	2017	2018	2017	2018
(1)	(20)	(21)	(22)	(23)	(24)	(25)
010 Kelay	148	160	0	0	0	0
020 Talisayan	16	14	6	2	1	6
021 Tabalar	95	23	49	0	55	0
030 Biduk-Biduk	22	20	0	0	22	14
040 Pulau Derawan	0	0	0	0	0	0
041 Maratua	0	0	0	0	0	0
050 Sambaliung	80	184	0	0	104	230
060 Tanjung Redeb	0	0	0	0	0	0
070 Gunung Tabur	664	716	614	640	715	754
080 Segah	0	0	0	0	0	0
090 Teluk Bayur	338	351	0	108	252	272
100 Batu Putih	27	49	50	38	63	47
110 Biatan	57	69	0	0	108	154
<b>Kabupaten Berau</b>	<b>1 447</b>	<b>1 586</b>	<b>719</b>	<b>788</b>	<b>1 320</b>	<b>1 477</b>

Lanjutan Tabel/Continued Table 5 2 2

Kecamatan Sub District	Kangkung Kale		Bayam Spinach	
	2017	2018	2017	2018
	(22)	(23)	(24)	(25)
(1)	(22)	(23)	(24)	(25)
010 Kelay	132	148	142	135
020 Talisayan	44	33	38	26
021 Tabalar	0	0	0	0
030 Biduk-Biduk	48	20	16	13
040 Pulau Derawan	0	0	0	0
041 Maratua	0	0	0	0
050 Sambaliung	86	218	68	159
060 Tanjung Redeb	1,735	1 325	345	1 200
070 Gunung Tabur	123	128	134	190
080 Segah	0	0	0	0
090 Teluk Bayur	328	472	216	266
100 Batu Putih	70	554	79	58
110 Biatan	103	92	96	79
<b>Kabupaten Berau</b>	<b>2 669</b>	<b>2 445</b>	<b>1 134</b>	<b>2 126</b>

Sumber/Source : BPS, Statistik Pertanian Hortikultura SPH-SBS/BPS-Statistics Indonesia  
Agricultural Statistic for Horticulture SPH-SBS

**Tabel 5.2.3 Luas Panen Tanaman Sayuran dan Buah–Buahan Semusim Menurut Jenis Tanaman di Kabupaten BERAU (Ha), 2016-2018**  
***Harvested Area of Seasonal Vegetables and Fruits by Kind of Plant in BERAU Regency (Ha) 2016-2018***

Jenis Tanaman <i>Kind of Plants</i>	2016	2017	2018
(1)	(2)	(3)	(4)
<b>Sayuran/ Vegetables</b>			
Bawang Daun/ <i>Wlech Onion</i>	34	22	22
Bawang Merah/ <i>Shallot</i>	27	47	54
Bawang Putih/ <i>Garlic</i>	0	0	0
Bayam/ <i>Spinach</i>	118	119	115
Buncis/ <i>Green Bean</i>	56	41	44
Cabai Besar/ <i>Chili (Capsicum Annum)</i>	73	72	92
Cabai Rawit/ <i>Chili (Capsicum Frutescens)</i>	100	122	154
Jamur/ <i>Mushroom</i>	144	180	144
Kacang Merah/ <i>i</i>	0	0	0
Kacang Panjang/ <i>Yarldlong Bean</i>	129	111	126
Kangkung/ <i>Kangkong</i>	115	114	115
Kembang Kol/ <i>Cauliflower</i>	1	0	0
Kentang/ <i>Potato</i>	0	0	0
Ketimun/ <i>Cucumber</i>	92	83	74
Kubis/ <i>Cabbage</i>	5	0	0
Labu Siam/ <i>Chayote</i>	0	0	8
Lobak/ <i>Radish</i>	0	0	0
Petsai/ <i>Chinese Cabbage</i>	106	108	104
Terung/ <i>Eggplant</i>	101	94	90
Tomat/ <i>Tomato</i>	84	76	79
Wortel/ <i>Carrot</i>	0	0	0

Lanjutan Tabel/Continued Table 5.2.3

Jenis Tanaman Kind of Plants	2016	2017	2018
(1)	(2)	(3)	(4)
<b>Buah-buahan/ Fruits</b>			
Blewah/ <i>Cantaloupe</i>	0	0	0
Melon/ <i>Melon</i>	5	3	9
Semangka/ <i>Watermelon</i>	116	123	116

Sumber/Source : BPS, Statistik Pertanian Hortikultura SPH-SBS/BPS-Statistics Indonesia  
Agricultural Statistic for Horticulture SPH-SBS

<https://beraukab.bps.go.id>

**Tabel 5.2.4** Produksi Tanaman Sayuran dan Buah–Buahan Semusim Menurut Jenis Tanaman di Kabupaten BERAU (kuintal), 2016-2018  
**Table** *Production of Seasonal Vegetables and Fruits by Kind of Plant in BERAU Regency (quintal) 2016-2018*

Jenis Tanaman <i>Kind of Plants</i>	2016	2017	2018
(1)	(2)	(3)	(4)
<b>Sayuran/ Vegetables</b>			
Bawang Daun/ <i>Wlech Onion</i>	317	475	283
Bawang Merah/ <i>Shallot</i>	2 059	3 996	2 591
Bawang Putih/ <i>Garlic</i>	0	0	0
Bayam/ <i>Spinach</i>	1 145	1 134	2 126
Buncis/ <i>Green Bean</i>	861	719	788
Cabai Besar/ <i>Chili (Capsicum Annum)</i>	1 304	1 336	1 217
Cabai Rawit/ <i>Chili (Capsicum Frutescens)</i>	3 066	2 916	3 292
Jamur/ <i>Mushroom</i>	4 872	2 520	1 378
Kacang Merah/ <i>Red Bean</i>	0	0	0
Kacang Panjang/ <i>Yarldlong Bean</i>	2 095	1 569	1 872
Kangkung/ <i>Kangkong</i>	2 778	2 669	2 445
Kembang Kol/ <i>Cauliflower</i>	2	0	0
Kentang/ <i>Potato</i>	0	0	0
Ketimun/ <i>Cucumber</i>	1 416	1 320	1 477
Kubis/ <i>Cabbage</i>	562	0	0
Labu Siam/ <i>Chayote</i>	0	0	155
Lobak/ <i>Radish</i>	0	0	0
Petsai/ <i>Chinese Cabbage</i>	1 123	5 756	4 835
Terung/ <i>Eggplant</i>	1 556	1 447	1 586
Tomat/ <i>Tomato</i>	1 213	997	1 349
Wortel/ <i>Carrot</i>	0	0	0

**Lanjutan Tabel/Continued Table 5.2.4**

Jenis Tanaman <i>Kind of Plants</i>	2016	2017	2018
(1)	(2)	(3)	(4)
<b>Buah–buahan/ Fruits</b>			
Blewah/ <i>Cantaloupe</i>	0	0	0
Melon/ <i>Melon</i>	184	68	99
Semangka/ <i>Watermelon</i>	16 384	16 204	12 707

Sumber/Source : BPS, Statistik Pertanian Hortikultura SPH-SBS/BPS-Statistics Indonesia  
*Agricultural Statistic for Horticulture SPH-SBS*

<https://beraukab.bps.go.id>

**Tabel 5.2.5 Luas Panen Tanaman Biofarmaka Menurut Jenis Tanaman Menurut Kecamatan di Kabupaten BERAU (hektar), 2017 dan 2018**  
**Harvested Area of Medicinal Plants by Kind of Plant by Sub District in BERAU Regency (hectare) 2017 and 2018**

Kecamatan Sub District	Jahe Ginger		Laos/Lengkuas Galanga	
	2017	2018	2017	2018
(1)	(2)	(3)	(4)	(5)
010 Kelay	0	0	0	0
020 Talisayan	95	50	35	60
021 Tabalar	0	0	0	0
030 Biduk-Biduk	250	125	100	150
040 Pulau Derawan	0	0	0	0
041 Maratua	0	0	0	0
050 Sambaliung	457	477	819	889
060 Tanjung Redeb	12	11	12	11
070 Gunung Tabur	16 620	11 898	14 281	10 167
080 Segah	0	0	0	0
090 Teluk Bayur	1 100	2 300	900	1 200
100 Batu Putih	0	115	0	0
110 Biatan	0	7000	0	0
<b>Kabupaten Berau</b>	<b>18 534</b>	<b>21 976</b>	<b>16 147</b>	<b>12 552</b>



Lanjutan Tabel/Continued Table 5.2.5

Kecamatan Sub District	Kencur <i>East Indian Galangal</i>		Kunyit <i>Turmeric</i>	
	2017	2018	2017	2018
	(1)	(2)	(3)	(4)
010 Kelay	0	0	0	0
020 Talisayan	90	45	60	20
021 Tabalar	0	0	0	0
030 Biduk-Biduk	150	125	175	100
040 Pulau Derawan	0	0	0	0
041 Maratua	0	0	0	0
050 Sambaliung	236	664	156	166
060 Tanjung Redeb	7	6	11	9
070 Gunung Tabur	14 009	10 646	12 948	11 345
080 Segah	0	0	0	0
090 Teluk Bayur	550	900	650	1 100
100 Batu Putih	0	29	0	30
110 Biatan	0	2000	0	0
<b>Kabupaten Berau</b>	<b>15 042</b>	<b>14 415</b>	<b>14 000</b>	<b>12 770</b>

Sumber/Source : BPS, Statistik Pertanian Hortikultura SPH-TBF/BPS-Statistics Indonesia  
Agricultural Statistic for Horticulture SPH-TBF

**Tabel 5.2.6 Luas Panen Tanaman Biofarmaka Menurut Jenis Tanaman di Kabupaten BERAU (Ha), 2016-2018**  
**Table Harvested Area of Medicinal Plants by Kind of Plant in BERAU Regency (Ha) 2016-2018**

Jenis Tanaman <i>Kind of Plants</i>	2016	2017	2018
(1)	(2)	(3)	(4)
Dringo/ <i>Sweet Root/Calamus</i>	10	2	0
Jahe/ <i>Ginger</i>	25 298	18 534	21 976
Kapulaga/ <i>Java Cardamon</i>	0	0	0
Kencur/ <i>East Indian Galangal</i>	19 694	15 042	14 415
Kunyit/ <i>Turmeric</i>	17 881	14 000	12 770
Laos/Lengkuas/ <i>Galanga</i>	21 440	16 147	12 552
Lempuyang/ <i>Zingiber Aromaticum</i>	100	230	262
Lidah Buaya/ <i>Oliviera</i>	14	6	10
Mengkudu/ <i>Indian Mulberry</i>	15	14	14
Temuireng/ <i>Black Turmeric</i>	193	382	889
Temukunci/ <i>Chinese Keys</i>	14	3	10
Temulawak/ <i>Java Turmeric</i>	278	516	887
Sambiloto/ <i>King of Bitter</i>	0	0	0

Sumber/Source : BPS, Statistik Pertanian Hortikultura SPH-TBF/BPS-Statistics Indonesia  
 Agricultural Statistic for Horticulture SPH-TBF

**Tabel 5.2.7** Produksi Tanaman Biofarmaka Menurut Jenis Tanaman di Kabupaten BERAU (kuintal), 2016-2018  
**Table** Production of Medicinal Plants by Kind of Plant in BERAU Regency (quintal) 2016-2018

Jenis Tanaman Kind of Plants	2016	2017	2018
(1)	(2)	(3)	(4)
Dringo/ Sweet Root/Calamus	13	6	0
Jahe/ Ginger	46 503	41 890	45 162
Kapulaga/ Java Cardamon	0	0	0
Kencur/ East Indian Galangal	31 256	29 012	30 359
Kunyit/ Turmeric	31 516	29 953	32 172
Laos/Lengkuas/ Galanga	40 151	37 885	36 326
Lempuyang/ Zingiber Aromaticum	230	882	1 144
Lidah Buaya/ Oliviera	20	9	50
Mengkudu/ Indian Mulberry	25	46	89
Temuireng/ Black Turmeric	763	1 720	5 206
Temukunci/ Chinese Keys	18	8	50
Temulawak/ Java Turmeric	1 054	2 438	5 078
Sambiloto/ King of Bitter	0	0	0

Sumber/Source : BPS, Statistik Pertanian Hortikultura SPH-TBF/BPS-Statistics Indonesia  
 Agricultural Statistic for Horticulture SPH-TBF

**Tabel 5.2.8 Luas Panen Tanaman Hias Menurut Jenis Tanaman di Kabupaten BERAU (Ha), 2016-2018**  
**Harvested Area of Ornamental Plants by Kind of Plant in BERAU Regency (Ha) 2016-2018**

Jenis Tanaman <i>Kind of Plants</i>	2016	2017	2018
(1)	(2)	(3)	(4)
Anggrek/ <i>Orchid</i>	0	0	0
Anthurium Bunga/ <i>Flamingo Lily Flower</i>	0	0	0
Anyelir/ <i>Carnation</i>	0	0	0
Dracaena/ <i>Dracaena</i>	4	4	4
Gladiol/ <i>Gladiol</i>	0	0	0
Herbras/ <i>Gerbera</i>	0	0	0
Krisan/ <i>Chrysantemum</i>	0	0	0
Mawar/ <i>Rose</i>	0	0	0
Melati/ <i>Jasmine</i>	0	0	1
Palem/ <i>Palm</i>	4	7	4
Pisang-pisangan/ <i>Heliconia</i>	0	0	7
Sedap Malam/ <i>Tuberose</i>	0	0	0

Sumber/Source : BPS, Statistik Pertanian Hortikultura SPH-TF/BPS-Statistics Indonesia Agricultural Statistic for Horticulture SPH-TF

**Tabel 5.2.9** Produksi Tanaman Hias Menurut Jenis Tanaman di Kabupaten BERAU (kuintal), 2016-2018  
**Table** Production of Ornamental Plants by Kind of Plant in BERAU Regency (quintal) 2016-2018

Jenis Tanaman Kind of Plants	2016	2017	2018
(1)	(2)	(3)	(4)
Anggrek/ <i>Orchid</i>	0	0	0
Anthurium Bunga/ <i>Flamingo Lily Flower</i>	0	0	0
Anyelir/ <i>Carnation</i>	0	0	0
Dracaena/ <i>Dracaena</i>	8	18	36
Gladiol/ <i>Gladiol</i>	0	0	0
Herbras/ <i>Gerbera</i>	0	0	0
Krisan/ <i>Chrysantemum</i>	0	0	0
Mawar/ <i>Rose</i>	0	0	0
Melati/ <i>Jasmine</i>	0	3	3
Palem/ <i>Palm</i>	5	22	12
Pisang–pisangan/ <i>Heliconia</i>	0	0	0
Sedap Malam/ <i>Tuberose</i>	0	0	0

Sumber/Source : BPS, Statistik Pertanian Hortikultura SPH-TF/BPS-Statistics Indonesia Agricultural Statistic for Horticulture SPH-TF

**Tabel 5.2.10** Produksi Buah-buahan Menurut Jenis Tanaman dan Kecamatan dan Jenis Buah di Kabupaten BERAU (Kuintal), 2017 dan 2018  
**Table** Production of Fruits by Kind of Plant and Sub District in BERAU Regency (Quintal) 2017 and 2018

Kecamatan Sub District	Mangga Mango		Durian Durian		Jeruk Orange	
	2017	2018	2017	2018	2017	2018
(1)	(2)	(3)	(4)	(5)	(6)	(7)
010 Kelay	15	0	0	53	0	69
020 Talisayan	250	67	125	185	173	27
021 Tabalar	73	274	500	0	0	0
030 Biduk-Biduk	38	45	0	0	0	0
040 Pulau Derawan	0	0	0	0	0	0
041 Maratua	0	0	0	0	0	0
050 Sambaliung	126	133	0	14	383	165
060 Tanjung Redeb	260	25	0	0	0	0
070 Gunung Tabur	4 512	4 023	2 144	8 474	1 209	122
080 Segah	0	0	0	1 506	0	0
090 Teluk Bayur	24	55	23	30	0	0
100 Batu Putih	700	490	0	0	108	5
110 Biatan	0	0	11	11	0	0
<b>Kabupaten Berau</b>	<b>5 998</b>	<b>5 112</b>	<b>2 803</b>	<b>10 273</b>	<b>1 873</b>	<b>388</b>

Lanjutan Tabel/Continued Table 5.2.10

Kecamatan Sub District	Pisang Banana		Pepaya Papaya		Salak Salacca	
	2017	2018	2017	2018	2017	2018
(1)	(8)	(9)	(10)	(11)	(12)	(13)
010 Kelay	53	77	79	203	0	0
020 Talisayan	1 730	425	180	72	44	4
021 Tabalar	24	112	0	0	0	0
030 Biduk-Biduk	22	38	0	0	0	0
040 Pulau Derawan	15	20	0	0	0	0
041 Maratua	0	0	0	0	0	0
050 Sambaliung	339	161	196	64	47	13
060 Tanjung Redeb	32	63	128	174	237	40
070 Gunung Tabur	89 400	74 712	3 788	4 916	1 077	1 519
080 Segah	895	1 680	90	176	0	0
090 Teluk Bayur	7 646	7 350	227	191	8	20
100 Batu Putih	2 759	4 130	668	254	26	17
110 Biatan	199	216	77	156	0	0
<b>Kabupaten Berau</b>	<b>103 114</b>	<b>88 984</b>	<b>5 433</b>	<b>6 206</b>	<b>1 439</b>	<b>1 613</b>

<https://berau.kab.go.id>

Lanjutan Tabel/*Continued Table* 5.2.10

Kecamatan Sub District	Alpukat <i>Avocadoes</i>		Rambutan <i>Rambootans</i>		Duku/Langsak <i>Lanzons</i>	
	2017	2018	2017	2018	2017	2018
(1)	(14)	(15)	(16)	(17)	(18)	(19)
010 Kelay	14	12	0	50	0	0
020 Talisayan	330	291	4 705	320	430	23
021 Tabalar	0	0	150	0	0	100
030 Biduk-Biduk	0	13	0	0	0	0
040 Pulau Derawan	0	0	30	10	0	0
041 Maratua	0	0	0	0	0	0
050 Sambaliung	0	1	1 325	815	35	117
060 Tanjung Redeb	0	0	0	425	0	0
070 Gunung Tabur	35	13	39 200	11 280	0	9 660
080 Segah	0	0	0	1 500	0	176
090 Teluk Bayur	3	4	54	145	0	0
100 Batu Putih	3 525	2 215	2 690	1 645	1 105	1 062
110 Biatan	23	135	652	652	19	35
<b>Kabupaten Berau</b>	<b>3 930</b>	<b>2 684</b>	<b>48 806</b>	<b>16 842</b>	<b>1 589</b>	<b>11 173</b>



Lanjutan Tabel/Continued Table 5.2.10

Kecamatan Sub District	Jambu Biji Guava		Jambu Air Watery Rose Apples		Sawo Sapodillas	
	2017	2018	2017	2018	2017	2018
(1)	(20)	(21)	(22)	(23)	(24)	(25)
010 Kelay	70	121	0	0	0	0
020 Talisayan	11	44	20	64	26	4
021 Tabalar	0	0	0	0	0	0
030 Biduk-Biduk	0	0	0	0	0	0
040 Pulau Derawan	0	0	0	0	0	0
041 Maratua	0	0	0	0	0	0
050 Sambaliung	62	28	20	43	220	116
060 Tanjung Redeb	140	257	122	30	73	70
070 Gunung Tabur	174	1 060	76	295	550	774
080 Segah	0	0	0	0	0	0
090 Teluk Bayur	0	0	16	28	72	60
100 Batu Putih	0	0	411	284	21	68
110 Biatan	0	0	137	230	0	0
<b>Kabupaten Berau</b>	<b>457</b>	<b>1 510</b>	<b>802</b>	974	<b>320</b>	1 092

Lanjutan Tabel/*Continued Table* 5.2.10

Kecamatan Sub District	Nenas <i>Pineapple</i>		Buah-buahan lainnya <i>Other Fruits</i>	
	2017	2018	2017	2018
(1)	(20)	(21)	(22)	(23)
010 Kelay	2	12	-	-
020 Talisayan	22	17	-	-
021 Tabalar	0	0	-	-
030 Biduk-Biduk	0	0	-	-
040 Pulau Derawan	0	0	-	-
041 Maratua	0	0	-	-
050 Sambaliung	77	49	-	-
060 Tanjung Redeb	7	7	-	-
070 Gunung Tabur	535	725	-	-
080 Segah	14	35	-	-
090 Teluk Bayur	120	123	-	-
100 Batu Putih	279	224	-	-
110 Biatan	53	24	-	-
<b>Kabupaten Berau</b>	<b>1 109</b>	<b>1 216</b>	-	-

Sumber/*Source* : BPS, Statistik Pertanian Hortikultura SPH-BST/*BPS-Statistics Indonesia  
Agricultural Statistic for Horticulture SPH-BST*

**Tabel 5.2.11** Produksi Buah–Buahan dan Sayuran Tahunan Menurut Jenis Tanaman di Kabupaten BERAU (Kuintal), 2016-2018  
**Table** Production of Annual Fruits and Vegetables by Kind of Plant in BERAU Regency (Quintal) 2016-2018

Jenis Tanaman <i>Kind of Plants</i>	2016	2017	2018
(1)	(2)	(3)	(4)
<b>Buah–Buahan/ Fruits</b>			
Alpukat/ <i>Avocado</i>	2,164	3,930	2,684
Belimbing/ <i>Star Fruit</i>	464	620	387
Duku/Langsar/Kokosan/ <i>Duku</i>	10,435	1,589	11,173
Durian/ <i>Durian</i>	1,606	2,803	10,273
Jambu Biji/ <i>Guava</i>	1,171	457	1,510
Jambu Air/ <i>Rose Apple</i>	1,351	802	974
Jeruk Siam/Kepron/ <i>Tangerine/Orange</i>	16,668	5,336	13,384
Jeruk Besar/ <i>Pomelo</i>	1,535	1,873	388
Jeruk/ <i>Orange (Tangerine + Pomelo)</i>	-	-	-
Mangga/ <i>Mango</i>	12,015	5,998	5,112
Manggis/ <i>Mangosteen</i>	146	128	54
Nangka/Cempedak/ <i>Jack Fruit</i>	16,782	16,997	53,469
Nenas/ <i>Pineapple</i>	556	1,109	1,216
Pepaya/ <i>Papaya</i>	5,769	5,433	6,206
Pisang/ <i>Banana</i>	69,028	103,114	88,984
Rambutan/ <i>Rambutan</i>	22,859	48,806	16,842
Salak/ <i>Salacca</i>	1,046	1,439	1,613
Sawo/Sapodilla/ <i>Star Apple</i>	790	962	1,092
Markisa/ <i>Marquisa</i>	0	44	0
Sirsak/ <i>Soursop</i>	883	1,304	1,111
Sukun/ <i>Bread Fruit</i>	2,83	3,753	2,697

Lanjutan Tabel/*Continued Table* 5.2.11

Jenis Tanaman <i>Kind of Plants</i>	2016	2017	2018
(1)	(3)	(4)	(5)
<b>Sayuran/ <i>Vegetables</i></b>			
Melinjo/ <i>Melinjo</i>	74	44	69
Petai/ <i>Twisted Cluster Bean</i>	537	469	533

Sumber/*Source* : BPS, Statistik Pertanian Hortikultura SPH-BST/*BPS-Statistics Indonesia  
Agricultural Statistic for Horticulture SPH-BST*

5.3 PERKEBUNAN

ESTATE CROPS

**Tabel 5.3.1** Luas Areal Tanaman Perkebunan Menurut Kecamatan dan Jenis Tanaman di Kabupaten BERAU (hektar), 2017 dan 2018  
*Planted Area of Estate Crops by Regency/ Municipality and Type of Crops in BERAU Regency (hectare) 2017 dan 2018*

Kecamatan Sub District	Kelapa Sawit Oil Palm		Kelapa Coconut		Karet Rubber	
	2017	2018	2017	2018	2017	2018
(1)	(2)	(3)	(4)	(5)	(6)	(7)
010 Kelay	30 820.9	30 725.0	26.75	24.75	1 468.96	1 468.9
020 Talisayan	14 755.6	15 867.3	57	57	1 068.7	1 438.9
021 Tabalar	1 075	1 080	79	79	18	18
030 Biduk-Biduk	451.67	690,43	1 430	1 423	42	39
040 Pulau Derawan	6 583.06	6 603.06	108	222	17	17
041 Maratua	-	-	286	276	-	-
050 Sambaliung	598	598	36.8	36.8	348	321
060 Tanjung Redeb	-	-	15.49	15.42	-	-
070 Gunung Tabur	7 201	7 209	42	42	64	64
080 Segah	32 016.5	32 462.1	58	58	802	802
090 Teluk Bayur	2 008	2 008	103	103	225	225
100 Batu Putih	18 423,2	18 517.7	156	156	97.5	97.5
110 Biatan	12 076.5	12 022.0	97	67	114	51
<b>Kabupaten Berau</b>	<b>126 009.62</b>	<b>127 782.92</b>	<b>2 495.04</b>	<b>2 559.90</b>	<b>4 265.24</b>	<b>4 542.36</b>

Lanjutan Tabel/*Continued Table* 5.3.1

Kecamatan Sub District	Kopi Coffee		Kakao Cocoa	
	2017	2018	2017	2018
(1)	(8)	(9)	(10)	(11)
010 Kelay	0.55	-	472.75	475.75
020 Talisayan	37	37	22	22
021 Tabalar	-	-	53	53
030 Biduk-Biduk	6	4	-	-
040 Pulau Derawan	-	-	-	15
041 Maratua	-	-	-	-
050 Sambaliung	-	-	370.3	348.8
060 Tanjung Redeb	-	-	-	-
070 Gunung Tabur	7	7	72	51.5
080 Segah	-	-	205	185
090 Teluk Bayur	45.5	7.5	798.5	459.5
100 Batu Putih	41	27	23	11
110 Biatan	36	21	74	56
<b>Kabupaten Berau</b>	<b>173.05</b>	<b>103.5</b>	<b>2 090.55</b>	<b>1 677.55</b>

Sumber / Source: Dinas Perkebunan Kabupaten Berau/*Estate Department of Berau Regency*

Lanjutan Tabel/*Continued Table* 5.3.1

Kecamatan Sub District	Cengkeh <i>Clove</i>		Lada <i>Pepper</i>		Kemiri <i>Candlenut</i>	
	2017	2018	2017	2018	2017	2018
(1)	(14)	(15)	(16)	(17)	(18)	(19)
010 Kelay	-	-	8	8	-	-
020 Talisayan	-	-	196	196	-	-
021 Tabalar	-	-	160	167	-	-
030 Biduk-Biduk	-	-	58	68	1.5	1
040 Pulau Derawan	-	-	82	91	-	-
041 Maratua	-	-	-	-	-	-
050 Sambaliung	-	-	386.8	414.4	-	-
060 Tanjung Redeb	-	-	-	-	-	-
070 Gunung Tabur	2	2	694	712	4	4
080 Segah	-	-	33	33	-	-
090 Teluk Bayur	-	-	79.5	71.5	-	-
100 Batu Putih	-	-	91	123	-	-
110 Biatan	-	-	648	684	-	-
<b>Kabupaten Berau</b>	<b>2</b>	<b>2</b>	<b>2 436.3</b>	<b>2 567.9</b>	<b>5.5</b>	<b>5</b>

Sumber/*Source* : Dinas Perkebunan Kabupaten BERAU/*Estate Service of BERAU Regency*

**Tabel 5.3.2** Produksi Perkebunan Menurut Kecamatan dan Jenis Tanaman di Kabupaten BERAU (ton), 2017 dan 2018  
**Table** Production of Estate by Sub District and Kind of Crops in BERAU Regency (tons) 2017 and 2018

Kecamatan Sub District	Kelapa Sawit Oil Palm		Kelapa Coconut		Karet Rubber	
	2017	2018	2017	2018	2017	2018
(1)	(2)	(3)	(4)	(5)	(6)	(7)
010 Kelay	293 988 554	258 195,04	3 280	21,60	4 775	4 741
020 Talisayan	233 191 989	167 655,90	25 831	43,13	-	-
021 Tabalar	3 861 000	8 562	22 000	35,30	-	21 600
030 Biduk-Biduk	-	-	3 541 545	3 112,92	-	-
040 Pulau Derawan	51 615 030	155 497,98	48 550	79,39	-	-
041 Maratua	-	-	2 133 655	1 559,38	-	-
050 Sambaliung	281 800	549,62	50 575	82 975	55 150	133 400
060 Tanjung Redeb	-	-	5 032	77,99	-	-
070 Gunung Tabur	130 745 690	172 445,51	17 080	18,26	34 875	38 007
080 Segah	491 807 520	786 400,43	11 270	24,46	28 800	-
090 Teluk Bayur	11 512 400	13 579,04	20 757	22,15	63 000	-
100 Batu Putih	186 419 200	273 926,14	629 864	804,12	9 950	13 550
110 Biatan	108 579 650	171 011,70	203 160	183,46	-	-
<b>Kabupaten Berau</b>	<b>1 512 002 830</b>	<b>2 007 823,37</b>	<b>6 712 599</b>	<b>5 995,19</b>	<b>196 550</b>	<b>211 298</b>

Catatan/Note : \* Satuan dalam TBS, bukan CPO/ Unit in FFB not CPO

Sumber/Source : Dinas Perkebunan Kabupaten BERAU/Estate Service of BERAU Regency



Lanjutan Tabel/Continued Table 5.3.2

Kecamatan Sub District	Kopi Coffee		Kakao Cocoa	
	2017	2018	2017	2018
(1)	(8)	(9)	(10)	(11)
010 Kelay	-	-	6 075	2 818
020 Talisayan	2 835	2 612	19 415	11 300
021 Tabalar	-	-	29 000	14 000
030 Biduk-Biduk	-	-	-	-
040 Pulau Derawan	-	-	-	-
041 Maratua	-	-	-	-
050 Sambaliung	-	-	311 352	241 450
060 Tanjung Redeb	-	-	-	-
070 Gunung Tabur	3 700	2 200	9 200	19 300
080 Segah	-	-	130 700	317 900
090 Teluk Bayur	-	-	77 064	30 800
100 Batu Putih	2 875	2 295	3 112	3 102
110 Biatan	2 626	2 390	16 380	20 470
<b>Kabupaten Berau</b>	<b>12 036</b>	<b>9 497</b>	<b>602 298.3</b>	<b>661 140</b>

Sumber / Source: Dinas Perkebunan Kabupaten Berau/Estate Department of Berau Regency

Lanjutan Tabel/*Continued Table* 5.3.2

Kecamatan <i>Sub District</i>	Lada <i>Pepper</i>		Kemiri <i>Candlenut</i>	
	2017	2018	2017	2018
(1)	(16)	(17)	(18)	(19)
010 Kelay	55	265	-	-
020 Talisayan	99 681	90 800	-	-
021 Tabalar	97 520	21 600	-	-
030 Biduk-Biduk	-	350	-	1 900
040 Pulau Derawan	12 500	36 200	-	-
041 Maratua	-	-	-	-
050 Sambaliung	138 700	93 950	-	-
060 Tanjung Redeb	-	-	-	-
070 Gunung Tabur	273 900	395 450	1 700	-
080 Segah	-	700	-	-
090 Teluk Bayur	550	1 080	-	-
100 Batu Putih	136 215	242 557	-	-
110 Biatan	183 580	146 445	-	-
<b>Kabupaten Berau</b>	<b>942 701</b>	<b>1 029 397</b>	<b>1 700</b>	<b>1 900</b>

Sumber / *Source*: Dinas Perkebunan Kabupaten Berau/*Estate Department of Berau Regency*

**5.4 PETERNAKAN  
LIVESTOCKS**

**Tabel 5.4.1** Populasi Ternak Menurut Kecamatan dan Jenis Ternak di Kabupaten Berau, 2018  
*Livestock Population by Subdistrict and Kind of Livestock in Berau Regency, 2018*

Kecamatan <i>Subdistrict</i>	Sapi <i>Cow</i>	Kerbau <i>Buffalo</i>	Kuda <i>Horse</i>	Kambing <i>Goat</i>	Babi <i>Pig</i>
(1)	(2)	(3)	(4)	(5)	(6)
010 Kelay	191	19	0	753	1 021
020 Talisayan	2 948	99	0	1 047	211
021 Tabalar	837	6	0	440	0
030 Biduk-Biduk	1 352	14	0	1 034	0
040 Pulau Derawan	26	0	0	460	0
041 Maratua	0	0	0	0	0
050 Sambaliung	2 346	11	0	521	260
060 Tanjung Redeb	251	1	0	642	0
070 Gunung Tabur	1 356	147	0	740	926
080 Segah	1 125	162	0	306	436
090 Teluk Bayur	1 659	32	0	1 281	450
100 Batu Putih	1 000	104	0	2 731	0
110 Biatan	1 567	9	0	4 260	60
<b>Jumlah/ Total</b>	<b>14 658</b>	<b>604</b>	<b>0</b>	<b>14 215</b>	<b>3 364</b>

Sumber/ Source : Dinas Pertanian dan Peternakan/ Agricultural and livestock service

**Tabel 5.4.2** **Populasi Unggas Menurut Kecamatan dan Jenis Unggas di Kabupaten Berau, 2018**  
**Table 5.4.2** **Poultry Population by Subdistrict and Kind of Poultry in Berau Regency, 2018**

Kecamatan <i>Subdistrict</i>	Itik <i>Duck</i>	Ayam Buras Villagehen	Ayam Pedaging Boiler	Ayam Petelur Layer
(1)	(2)	(3)	(4)	(5)
010 Kelay	-	11 423	6 737	991
020 Talisayan	747	14 486	3 400	2 760
021 Tabalar	2 719	2 797	-	-
030 Biduk-Biduk	254	3 791	400	30
040 Pulau Derawan	-	9 818	-	1 177
041 Maratua	-	1 462	-	-
050 Sambaliung	1 800	21 508	213 230	97 119
060 Tanjung Redeb	550	75 828	21 900	3 145
070 Gunung Tabur	22 832	11 217	12 800	12 198
080 Segah	816	8 130	-	3 543
090 Teluk Bayur	2 180	83 644	138 000	24 435
100 Batu Putih	562	18 313	4 900	-
110 Biatan	-	18 150	-	-
<b>Jumlah/ Total</b>	<b>32 460</b>	<b>280 567</b>	<b>401 367</b>	<b>145 398</b>

Sumber/ Source : Dinas Pertanian dan Peternakan/ Agricultural and livestock service

**Tabel 5.4.3** Jumlah Pemasukan Ternak Menurut Kecamatan dan Jenis Ternak di Kabupaten Berau, 2018  
**Table 5.4.3** *Livestock Supply by Sub District and Kind of Livestock in Berau Regency, 2018*

Kecamatan <i>Subdistrict</i>	Sapi <i>Cow</i>	Kerbau <i>Buffalo</i>	Kambing <i>Goat</i>	Babi <i>Pig</i>
(1)	(2)	(3)	(4)	(5)
010 Kelay	0	0	0	0
020 Talisayan	0	0	0	0
021 Tabalar	0	0	0	0
030 Biduk-Biduk	0	0	0	0
040 Pulau Derawan	0	0	0	0
041 Maratua	0	0	0	0
050 Sambaliung	0	0	0	0
060 Tanjung Redeb	0	0	1 073	0
070 Gunung Tabur	1 788	0	0	745
080 Segah	0	0	0	0
090 Teluk Bayur	0	0	0	0
100 Batu Putih	0	0	0	0
110 Biatan	0	0	0	0
<b>Jumlah/ Total</b>	<b>1 788</b>	<b>0</b>	<b>1 073</b>	<b>745</b>

Sumber/ Source : Dinas Pertanian dan Peternakan/ *Agricultural and livestock service*

**Tabel 5.4.4** Jumlah Ternak yang Dipotong Menurut Kecamatan dan Jenis Ternak di Kabupaten Berau, 2018  
**Table 5.4.4** *Livestock Slaughtered by Sub District and Kind of Livestock in Berau Regency, 2018*

Kecamatan <i>Subdistrict</i>	Sapi <i>Cow</i>	Kerbau <i>Buffalo</i>	Kambing <i>Goat</i>	Babi <i>Pig</i>
(1)	(2)	(3)	(4)	(5)
010 Kelay	0	0	0	0
020 Talisayan	0	0	0	0
021 Tabalar	0	0	0	0
030 Biduk-Biduk	0	0	0	0
040 Pulau Derawan	0	0	0	0
041 Maratua	0	0	0	0
050 Sambaliung	0	0	0	0
060 Tanjung Redeb	0	0	2 562	0
070 Gunung Tabur	3 120	0	0	10 832
080 Segah	0	0	0	0
090 Teluk Bayur	0	0	0	0
100 Batu Putih	0	0	0	0
110 Biatan	0	0	0	0
<b>Jumlah/ Total</b>	<b>3 120</b>	<b>0</b>	<b>2 562</b>	<b>10 832</b>

Sumber/ Source : Dinas Pertanian dan Peternakan/ *Agricultural and livestock service*

Perkembangan Produksi Daging Menurut Jenis Ternak dan Unggas Tiap Kecamatan di Kabupaten Berau (kg), 2018

Tabel 5.4.5

Table Production of Meat by Kind and Distric (kgs), 2018

Kecamatan <i>Subdistrict</i>	Sapi <i>Cow</i>	Kerbau <i>Buffalo</i>	Kambing <i>Goat</i>	Babi <i>Pig</i>
(1)	(2)	(3)	(4)	(5)
010 Kelay	0	0	0	0
020 Talisayan	0	0	0	0
021 Tabalar	0	0	0	0
030 Biduk-Biduk	0	0	0	0
040 Pulau Derawan	0	0	0	0
041 Maratua	0	0	0	0
050 Sambaliung	0	0	0	0
060 Tanjung Redeb	0	0	39 775	0
070 Gunung Tabur	566 725	0	0	401 175
080 Segah	0	0	0	0
090 Teluk Bayur	0	0	0	0
100 Batu Putih	0	0	0	0
110 Biatan	0	0	0	0
<b>Jumlah/ Total</b>	<b>566 725</b>	<b>0</b>	<b>39 775</b>	<b>401 175</b>

Lanjutan Tabel/ Continued Table 5.4.5

Kecamatan	Itik	Ayam Kampung	Ayam Ras*) Pedaging	Ayam Ras*) Petelur
<i>Subdistrict</i>	<i>Duck</i>	<i>Villagehen</i>	<i>Boiler</i>	<i>Laying Hens</i>
(1)	(7)	(8)	(9)	(10)
010 Kelay	0	0	0	0
020 Talisayan	0	0	0	0
021 Tabalar	0	0	0	0
030 Biduk-Biduk	0	0	0	0
040 Pulau Derawan	0	0	0	0
041 Maratua	0	0	0	0
050 Sambaliung	0	0	0	0
060 Tanjung Redeb	13 471	315 638	1 418 339	65 429
070 Gunung Tabur	0	0	0	0
080 Segah	0	0	0	0
090 Teluk Bayur	0	0	0	0
100 Batu Putih	0	0	0	0
110 Biatan	0	0	0	0
<b>Jumlah/ Total</b>	<b>13 471</b>	<b>315 638</b>	<b>1 418 339</b>	<b>65 429</b>

Sumber/ Source : Dinas Pertanian dan Peternakan/ Agricultural and livestock service



**5.5. PERIKANAN  
FISHERY**

Jumlah Rumah Tangga Perikanan Tangkap Menurut  
Kecamatan dan Subsektor di Kabupaten Berau, 2017 dan

**Tabel 5.5.1 2018**

**Table** *Number of Fish Capture Households by Subdistrict and  
Subsector in Berau Regency, 2017 and 2018*

Kecamatan Subdistrict	Perikanan Laut		Perairan Umum		Jumlah	
	Marine Fisheries		Inland Water		Total	
	2017	2018	2017	2018	2017	2018
(1)	(2)	(3)	(4)	(5)	(6)	(7)
010 Kelay	0	0	0	0	0	0
020 Talisayan	209	242	0	0	209	242
021 Tabalar	437	365	0	0	437	365
030 Biduk-Biduk	222	631	0	0	222	631
040 Pulau Derawan	647	560	0	0	647	560
041 Maratua	242	258	0	0	242	258
050 Sambaliung	141	63	181	56	322	119
060 Tanjung Redeb	160	110	43	31	203	141
070 Gunung Tabur	45	75	200	194	245	269
080 Segah	0	0	40	1	40	1
090 Teluk Bayur	0	0	52	11	52	11
100 Batu Putih	259	289	0	0	259	289
110 Biatan	98	156	0	0	98	156
<b>Jumlah/ Total</b>	<b>2 460</b>	<b>2 749</b>	<b>516</b>	<b>293</b>	<b>2 976</b>	<b>3 042</b>

Sumber / Source : Dinas Perikanan Kabupaten Berau/ Department of Fisheries Affairs of Berau Regency

**Tabel 5.5.2** **Produksi Perikanan Tangkap Menurut Kecamatan dan Subsektor di Kabupaten Berau (ton), 2017 dan 2018**  
**Table 5.5.2** **Production of Fish Capture by Subdistrict and Subsector in Berau Regency (ton), 2017 and 2018**

Kecamatan Subdistrict (1)	Perikanan Laut Marine Fisheries		Perairan Umum Inland Water		Jumlah Total	
	2017	2018	2017	2018	2017	2018
	(2)	(3)	(4)	(5)	(6)	(7)
010 Kelay	0	0	0	0	0	0
020 Talisayan	1 609.7	1 624.3	0	0	1 609.7	1 624.3
021 Tabalar	1 670.7	1 686.5	0	0	1 670.7	1 686.5
030 Biduk-Biduk	1 530.6	1 544.0	0	0	1 530.6	1 544.0
040 Pulau Derawan	3 686.4	3 719.5	0	0	3 686.4	3 719.5
041 Maratua	1 714.6	1 729.7	0	0	1 714.6	1 729.7
050 Sambaliung	901	908.9	366	369	1 267	1 278.1
060 Tanjung Redeb	1 989.9	2 008.0	115.3	116.5	2 105.2	2 124.5
070 Gunung Tabur	819.2	826.5	600.1	605.3	1 419.3	1 431.8
080 Segah	0	0	11.8	11.8	11.8	11.8
090 Teluk Bayur	0	0	169.1	170.5	169.1	170.5
100 Batu Putih	1 830.9	1 847.6	0	0	1 830.9	1 847.6
110 Biatan	1 201.2	1 212.2	0	0	1 201.2	1 212.2
<b>Jumlah/ Total</b>	<b>16 954.2</b>	<b>17 107.2</b>	<b>1262.3</b>	<b>1 273.3</b>	<b>18216.5</b>	<b>18 380.5</b>

Sumber / Source : Dinas Perikanan Kabupaten Berau/ Department of Fisheries Affairs of Berau Regency

**Tabel 5.5.3** Jumlah Rumah Tangga Perikanan Budidaya Menurut Kecamatan dan Jenis Budidaya di Kabupaten Berau, 2018  
**Table 5.5.3** *Number of Aquaculture Households by Subdistrict and Type of Aquaculture in Berau Regency, 2018*

Kecamatan <i>Subdistrict</i>	Budidaya Laut	Tambak	Kolam	Keramba
	<i>Marine Culture</i>	<i>Brackish Water Pond</i>	<i>Fresh Water Pond</i>	<i>Cage</i>
(1)	(2)	(3)	(4)	(5)
010 Kelay	0	0	85	0
020 Talisayan	0	1	67	0
021 Tabalar	0	33	56	0
030 Biduk-Biduk	2	0	0	0
040 Pulau Derawan	5	521	15	0
041 Maratua	17	0	0	0
050 Sambaliung	0	77	150	0
060 Tanjung Redeb	0	0	47	27
070 Gunung Tabur	0	0	97	2
080 Segah	0	0	110	0
090 Teluk Bayur	0	0	58	0
100 Batu Putih	3	0	13	0
110 Biatan	0	10	3	0
<b>Jumlah/ Total</b>	27	642	701	29

Sumber / Source : Dinas Perikanan Kabupaten Berau/ Department of Fisheries Affairs of Berau Regency

Lanjutan Tabel/ Continued Table 5.5.3

Kecamatan <i>Subdistrict</i>	Jaring Apung <i>Floating Cage Net</i>	Sawah <i>Paddy Field</i>	Jumlah Total
(1)	(6)	(7)	(8)
010 Kelay	0	0	85
020 Talisayan	0	0	68
021 Tabalar	0	0	89
030 Biduk-Biduk	0	0	2
040 Pulau Derawan	0	0	541
041 Maratua	0	0	17
050 Sambaliung	0	0	227
060 Tanjung Redeb	0	0	74
070 Gunung Tabur	0	0	99
080 Segah	0	0	110
090 Teluk Bayur	0	0	58
100 Batu Putih	0	0	16
110 Biatan	0	0	13
<b>Jumlah/ Total</b>	<b>0</b>	<b>0</b>	<b>1 399</b>

Sumber / Source : Dinas Perikanan Kabupaten Berau/ Department of Fisheries Affairs of Berau Regency

**Tabel 5.5.4** **Produksi Perikanan Budidaya Menurut Kecamatan dan Subsektor di Kabupaten Berau (ton), 2018**  
**Table 5.5.4** **Production of Aquaculture by Subdistrict and Subsector in Berau Regency (ton), 2018**

Kecamatan Subdistrict	Budidaya Laut	Tambak	Kolam	Keramba
	Marine Culture	Brackish Water Pond	Fresh Water Pond	Cage
(1)	(2)	(3)	(4)	(5)
010 Kelay	0	0	0.9	0
020 Talisayan	0	42.8	0.8	0
021 Tabalar	0	71.5	14.2	0
030 Biduk-Biduk	20.06	0	0	0
040 Pulau Derawan	31.60	1 263.4	0.8	0
041 Maratua	56.98	0	0	0
050 Sambaliung	0	465.4	56.0	0
060 Tanjung Redeb	0	0	48.4	19.09
070 Gunung Tabur	0	0	36.2	5.86
080 Segah	0	0	13.1	0
090 Teluk Bayur	0	0	168.8	0
100 Batu Putih	27.46	0	0.9	0
110 Biatan	0	0	0.4	0
<b>Jumlah/ Total</b>	<b>136.10</b>	<b>1 843.1</b>	<b>340.5</b>	<b>24.95</b>

Lanjutan Tabel/ Continued Table 5.5.4

Kecamatan <i>Subdistrict</i>	Jaring Apung <i>Floating Cage Net</i>	Sawah <i>Paddy Field</i>	Jumlah Total
(1)	(6)	(7)	(8)
010 Kelay	0	0	0.9
020 Talisayan	0	0	43.6
021 Tabalar	0	0	85.7
030 Biduk-Biduk	0	0	20.1
040 Pulau Derawan	0	0	1 295.8
041 Maratua	0	0	57.0
050 Sambaliung	0	0	521.4
060 Tanjung Redeb	0	0	67.5
070 Gunung Tabur	0	0	42.1
080 Segah	0	0	13.1
090 Teluk Bayur	0	0	168.8
100 Batu Putih	0	0	28.4
110 Biatan	0	0	0.4
<b>Jumlah/ Total</b>	<b>0</b>	<b>0</b>	<b>2 344.7</b>

Sumber / Source : Dinas Perikanan Kabupaten Berau/ Department of Fisheries Affairs of Berau Regency

**Tabel 5.5.5** **Produksi dan Nilai Produksi Ikan Segar Menurut Jenisnya di Kabupaten Berau, 2018**  
**Table 5.5.5** **Production and Value of Marine Fisheries by Kind in Berau Regency 2018**

	<b>Jenis Ikan</b> <i>Kind of Fishes</i>	<b>Produksi</b> <i>Production</i> (ton)	<b>Nilai</b> <i>Value</i> (000 Rp)
	<b>(1)</b>	<b>(2)</b>	<b>(3)</b>
1.	Manyung	362.3	1 811 500
2.	Bambangan	406.7	14 234 500
3.	Kakap	448.5	15 697 500
4.	Gulamah	343.1	3 087 900
5.	Cucut	222.0	1 110 000
6.	Bawal Hitam	468.6	14 058 000
7.	Bawal Putih	405.7	32 456 000
8.	Belanak	451.6	9 032 000
9.	Senangin	442.8	8 856 000
10.	Tembang	425.4	1 276 200
11.	Kembung	914.5	18 290 000
12.	Tenggiri	745.6	22 368 000
13.	Kerapu	36.3	6 120 000
14.	Ikan Lainnya/ Other Fish	9 365.1	199 560 250
15.	Udang Putih/ White Prawn	918.3	59 689 500
16.	Udang Lainnya/ Other Prawn	1 150	51 256 000
	<b>Jumlah/ Total</b>	<b>17 107.2</b>	<b>458 903 350</b>

Sumber / Source : Dinas Perikanan Kabupaten Berau/ Department of Fisheries Affairs of Berau Regency

**Tabel 5.5.6** **Produksi dan Nilai Produksi Perikanan Darat Menurut Jenisnya di Kabupaten Berau, 2018**  
**Table 5.5.6** **Production and Value Of Inland Water By Kind in Berau Regency, 2018**

	<b>Jenis Ikan</b> <i>Kind of Fishes</i>	<b>Produksi</b> <i>Production</i> (ton)	<b>Nilai</b> <i>Value</i> (000 Rp)
	<b>(1)</b>	<b>(2)</b>	<b>(3)</b>
1.	Salab	102.6	1 539 000
2.	Patin/ Jambal	140.3	4 209 000
3.	Gabus	100.9	2 018 000
4.	Lais	81.9	1 228 500
5.	Udang Galah/ <i>Prawn Pole</i>	242.9	19 432 000
6.	Udang Lainnya/ <i>Other Prawn</i>	231.7	1 416 500
7.	Ikan Lainnya/ <i>Other Fish</i>	373.0	4 131 500
	<b>Jumlah/ Total</b>	<b>1 273.3</b>	<b>33 974 500</b>

Sumber / Source : Dinas Perikanan Kabupaten Berau/ *Department of Fisheries Affairs of Berau Regency*



**Tabel 5.5.7** **Produksi dan Nilai Produksi Hasil Laut Lainnya Menurut Jenisnya di Kabupaten Berau, 2018**  
**Table 5.5.7** **Production and Value Of The Others Marine Fishery By Kind in Berau Regency, 2018**

	<b>Jenis Ikan</b> <i>Kind of Fishes</i>	<b>Produksi</b> <i>Production</i> <b>(ton)</b>	<b>Nilai</b> <i>Value</i> <b>(000 Rp)</b>
	<b>(1)</b>	<b>(2)</b>	<b>(3)</b>
1.	Telur Penyu/ <i>Egg of Turtle</i>	0	0
2.	Ikan Kering/ <i>Salty Fish</i>	33 130	1 159 550
3.	Udang Kering/ <i>Dry Prawn</i>	1 960	196 000
4.	Terasi	2 045	127 812 500
5.	Kerang/ <i>Shell</i>	0	0
6.	Kepiting/ <i>Crabs</i>	213.7	3 205 500
	<b>Jumlah/ Total</b>	<b>2 293.79</b>	<b>132 373 550</b>

Sumber / Source : Dinas Perikanan Kabupaten Berau/ Department of Fisheries Affairs of Berau Regency

**Tabel 5.5.8** Jumlah Perahu/Kapal Menurut Kecamatan dan Jenis Kapal di Kabupaten Berau, 2018  
**Table** *Number of Fishing Boats by Subdistrict and Type of Boat in Berau Regency, 2018*

Kecamatan	Perahu Tanpa Motor	Perahu Motor Tempel	Kapal Motor	Jumlah
<i>District</i>	<i>Non Power Boat</i>	<i>Outboat Motor</i>	<i>Inboat Motor</i>	<i>Total</i>
(1)	(2)	(3)	(4)	(5)
010 Kelay	0	0	0	0
020 Talisayan	2	71	169	242
021 Tabalar	4	132	229	365
030 Biduk-Biduk	4	197	430	631
040 Pulau Derawan	0	173	387	560
041 Maratua	5	69	184	258
050 Sambaliung	12	58	49	119
060 Tanjung Redeb	5	61	75	141
070 Gunung Tabur	30	188	51	269
080 Segah	0	1	0	1
090 Teluk Bayur	4	7	0	11
100 Batu Putih	2	73	214	289
110 Biatan	0	34	122	156
<b>Jumlah/ Total</b>	<b>68</b>	<b>1 064</b>	<b>1 910</b>	<b>3 042</b>

Sumber / Source : Dinas Perikanan Kabupaten Berau/ Department of Fisheries Affairs of Berau Regency

<https://beraukab.bps.go.id>



6

## PERTAMBANGAN DAN ENERGI

JUMLAH PELANGGAN AIR BERSIH tahun 2018

20 118



AIR YANG DISALURKAN  
tahun 2018

10 738 255 M<sup>3</sup>



<https://beraukab.bps.go.id>

**PENJELASAN TEKNIS**

1. Pengumpulan data industri besar dan sedang dilakukan melalui Survei Industri Besar dan Sedang yang dilaksanakan setiap tahun secara lengkap (sensus) sejak tahun 197 Survei Industri Besar dan Sedang mencakup semua perusahaan industri yang mempunyai tenaga kerja 20 orang atau lebih dengan menggunakan kuesioner II A
2. Klasifikasi industri yang digunakan dalam survei ini berdasar kepada Klasifikasi Baku Lapangan Usaha Indonesia (KBLI) KBLI adalah klasifikasi lapangan usaha yang berdasar kepada *International Standard Industrial Classification of All Economic Activities* (ISIC) revisi 4 yang telah disesuaikan dengan kondisi Indonesia
3. **Industri manufaktur** adalah suatu kegiatan ekonomi yang melakukan kegiatan mengubah suatu barang dasar secara mekanis, kimia, atau dengan tangan sehingga menjadi barang jadi/setengah jadi, dan atau barang yang kurang nilainya menjadi barang yang lebih tinggi nilainya, dan sifatnya lebih dekat kepada pemakai akhir Termasuk dalam kegiatan ini adalah jasa

**TECHNICAL NOTES**

1. *Data collection of large and medium scale manufacturing is conducted through The Large and Medium Manufacturing Establishment Survey that has been done annually for all industries (census) since 197 Large and Medium Manufacturing Establishment Survey covers all manufactures/industries with 20 workers or more by questionnaire II A*
2. *The industrial classification adopted in this survey refers to the Klasifikasi Baku Lapangan Usaha Indonesia (KBLI) KBLI is classification of economic activities based on the International Standard Industrial Classification of All Economic Activities (ISIC rev 4) that has been modified according to the local condition in Indonesia*
3. ***Manufacturing industry** is defined as an economic activity processing basic goods mechanically chemicals or manually into final or intermediate goods It is also defined as processing of lower value goods into higher value goods as final or intermediate products The activities also include services for manufacturing and assembling*

industri dan pekerjaan perakitan

4. **Jasa industri** adalah kegiatan industri yang melayani keperluan pihak lain Pada kegiatan ini bahan baku disediakan oleh pihak lain sedangkan pihak pengolah hanya melakukan pengolahannya dengan mendapat imbalan sebagai balas jasa (upah maklon)
4. *Services for manufacturing is defined as a manufacturing activity which serving other manufacturing establishments In this case raw materials are supplied by others while the workers are paid as a compensation for processing raw materials*
5. **Perusahaan atau usaha industri** adalah suatu unit (kesatuan) usaha yang melakukan kegiatan ekonomi, bertujuan menghasilkan barang atau jasa, terletak pada suatu bangunan atau lokasi tertentu, dan mempunyai catatan administrasi tersendiri mengenai produksi dan struktur biaya serta ada seorang atau lebih yang bertanggung jawab atas usaha tersebut
5. *A manufacturing establishment is defined as a production unit engaged in economic activity producing goods or services located in a building or in a certain location keeping a business record concerning the production and cost structure and having a person or more that are responsible to those activities*
6. Industri manufaktur dikelompokkan ke dalam 4 golongan berdasarkan Jumlah pekerja, yaitu: industri besar (100 orang pekerja atau lebih), industri sedang/menengah (20–99 orang pekerja), industri kecil (5–19 orang pekerja), dan industri mikro (1–4 orang pekerja)
6. *Manufacturing industries are categorized into four groups based on the number of employees: large scale manufacturing (100 employees or more) medium scale manufacturing (20–99 employees) small scale manufacturing (5–19 employees) and micro industry (1–4 employees)*
7. **Pelanggan** adalah individu atau kelompok, baik rumah tangga, perusahaan atau institusi non profit
7. *Customers are individuals or groups whether household company or non-profit institutions that buy water*

yang membeli air bersih dari perusahaan air bersih

*supply from water supply establishment*

8. Air **disalurkan** adalah volume air bersih dari perusahaan air bersih

8. ***Distributed water*** is the volume of water supply from water supply establishment

<https://beraukab.bps.go.id>



**Tabel 6.1 Daya Terpasang, Produksi, dan Distribusi Listrik PT PLN (Persero) pada Cabang/Ranting PLN Menurut Kecamatan di Kabupaten BERAU, 2018**  
*Installed Electricity Power Production and Distribution of PT PLN (Persero) at PLN Branch by Sub District in BERAU Regency 2018*

Kecamatan <i>Regency/Municipality</i>	Daya Terpasang <i>Installed Electricity Power (KW)</i>	Produksi Listrik <i>Electricity Production (KWh)</i>	Listrik Terjual <i>Electricity Sold (KWh)</i>	Dipakai Sendiri <i>Own Used (KWh)</i>	Susut/Hilang <i>Shrinkage/Lost (KWh)</i>
(1)	(2)	(3)	(4)	(5)	(6)

**Kalimantan Tmur**

\*Data belum tersedia

Sumber/Source : PT PLN (PERSERO) Wilayah Kabupaten BERAU/*Regional PT PLN (PERSERO) of BERAU Regency*

**Tabel 6.2** Jumlah Pelanggan Listrik Menurut Kecamatan di Kabupaten BERAU, 2014-2018  
**Table** Number of Electricity Customers by Sub District in BERAU Regency, 2014-2018

Kecamatan <i>Sub District</i>	2014	2015	2016	2017	2018
(1)	(2)	(3)	(4)	(5)	(6)

### Kabupaten Berau

\*Data belum tersedia

Sumber/*Source* : Dinas Energi dan Sumber Daya Mineral Kabupaten BERAU/*Department of Energy and Mineral Resources of BERAU Regency*

**Tabel 6.3 Jumlah Pelanggan dan Air yang Disalurkan Menurut Kecamatan di Kabupaten BERAU, 2018**  
*Number of Customers and Distributed Water by Sub District in BERAU Regency 2018*

Kecamatan Sub District	Pelanggan Number of Customers	Air Disalurkan Distributed Water (m <sup>3</sup> )	Nilai Value (Rp)
(1)	(2)	(3)	(4)
010 Kelay	-	-	-
020 Talisayan	912	145 795	-
021 Tabalar	-	-	-
030 Biduk-Biduk	-	-	-
040 Pulau Derawan	-	-	-
041 Maratua	-	-	-
050 Sambaliung	1 077	1 876 791	-
060 Tanjung Redeb	13 934	7 709 845	-
070 Gunung Tabur	1 753	170 454	-
080 Segah	-	-	-
090 Teluk Bayur	2 442	835 371	-
100 Batu Putih	-	-	-
110 Biatan	-	-	-
<b>Kabupaten Berau</b>	<b>20 118</b>	<b>10 738 255</b>	<b>-</b>

Sumber/Source : Survei Tahunan Perusahaan Air Bersih/Annual Water Company Survey

<https://beraukab.bps.go.id>

# 7

## PARIWISATA



### JUMLAH KUNJUNGAN WISATAWAN

Wisatawan **domestik** sebanyak **283 294**  
Wisatawan **asing** sebanyak **2586**

*Jumlah restoran  
di Kabupaten Berau  
meningkat sebanyak  
pada tahun 2018*

# 96



<https://beraukab.bps.go.id>

**PENJELASAN TEKNIS**

1. **Wisatawan mancanegara** (wisman) ialah setiap pengunjung yang mengunjungi suatu negara di luar tempat tinggalnya, didorong oleh satu atau beberapa keperluan tanpa bermaksud memperoleh penghasilan di tempat yang dikunjungi dan lamanya kunjungan tersebut tidak lebih dari satu tahun (12 bulan) Definisi ini mencakup 2 (dua) kategori wisatawan mancanegara, yaitu :

- a. Wisatawan (turis) ialah setiap pengunjung seperti definisi di atas yang tinggal paling sedikit 24 jam, akan tetapi tidak lebih dari 1 (satu) tahun di tempat yang dikunjungi, dengan maksud antara lain: berlibur, rekreasi, olah raga, bisnis, menghadiri pertemuan, studi, dan kunjungan dengan alasan kesehatan
- b. *Excursionist* ialah setiap pengunjung seperti definisi di atas yang tinggal kurang dari 24 jam di tempat yang dikunjungi (termasuk “Cruise passengers”) Cruise Passengers ialah setiap pengunjung yang tiba di suatu negara di mana mereka tidak menginap di akomodasi yang tersedia di negara tersebut, misalnya dengan kapal laut

2. **Rata-rata lama tinggal** adalah rata-rata waktu tinggal wisatawan mancanegara di Indonesia untuk satu kali kunjungan

3. **Usaha penyediaan akomodasi** adalah usaha yang menyediakan pelayanan

**TECHNICAL NOTES**

1. **An International Visitor** is any person visiting a country other than his usual place of residence for any reason other than for earning income in the country visited and the length of stay is no more than one year (12 months) This definition covers two categories of foreign visitors namely :

- a. “Tourist” is any visitor staying for at least 24 hours but no more than one year in the country visited with the intention of visiting and for any of these purposes: Pleasure recreation and sports Business visiting friends and relatives missions attending meetings conferences visit for health reasons and study
- b. “Excursionist” is any visitor staying less than 24 hours in the country visited including “Cruise Passengers” i e visitors arriving in a country without staying in any accommodation available in the visited country

2. **Average length of stay** is the average stay duration of foreign visitor in Indonesia for one trip

3. **The business of providing accommodation** is a business that

penginapan yang dapat dilengkapi dengan pelayanan pariwisata lainnya Usaha penyediaan akomodasi dapat berupa hotel, villa, pondok wisata, bumi perkemahan, persinggahan karavan, dan akomodasi lainnya yang digunakan untuk tujuan pariwisata

*provides specialty services that can be equipped with other tourism services It includes hotel villa cottage camping caravan stop and other accommodation that are used for tourism purposes*

4. **Hotel** adalah penyediaan akomodasi secara harian berupa kamar-kamar di dalam satu bangunan yang dapat dilengkapi dengan jasa pelayanan makan dan minum, kegiatan hiburan dan atau fasilitas lainnya Hotel terdiri dari hotel berbintang dan hotel non-bintang
4. **Hotel** is a daily supply of accommodation rooms within a building which can be equipped with eating and drinking services entertainment activities and/or other facilities Hotel consists of a classified hotel and a non-classified hotel
5. **Hotel bintang** adalah usaha penyediaan jasa pelayanan penginapan, makan minum serta jasa lainnya bagi umum dengan menggunakan sebagian atau seluruh bangunan Usaha ini dikelola secara komersial serta memenuhi ketentuan persyaratan sebagai hotel bintang (termasuk berlian) yang ditetapkan dalam surat keputusan instansi yang membinanya Misalnya hotel bintang lima, hotel bintang empat dan seterusnya
5. **Star hotel** is the business of providing an accommodation eating and drinking as well as other services for the public by using a building or a part of a building It is managed commercially and meets specified requirements as a star hotel (including diamonds) set forth in the decree of fostering agency For example five star hotel four star hotel and so on
6. **Tingkat penghunian kamar hotel** adalah persentase *Jumlah* malam kamar yang dihuni terhadap *Jumlah* malam kamar yang tersedia
6. **Room occupancy rate** is the number of room-nights occupied divided by the number of room-nights available multiplied by 100 percent
7. **Rata-rata lamanya tamu menginap** adalah *Jumlah* malam tempat tidur yang terpakai (malam tamu) dengan *Jumlah* tamu yang menginap di hotel atau
7. **Average length of stay** is the number of bed-nights used (guest night) divided by the number of guests coming to spend the night at the



akomodasi lainnya

*accommodation*

<https://beraukab.bps.go.id>



## 7 1 Pariwisata Tourism

**Tabel 7.1.1 Jumlah Rumah Makan/Restoran Menurut Kecamatan di Kabupaten BERAU, 2016-2018**  
*Number of Restaurants by Sub District in BERAU Regency 2016-2018*

<b>Kecamatan Sub District</b>	<b>2015</b>	<b>2016</b>	<b>2017</b>	<b>2018</b>
(1)	(2)	(3)	(4)	(5)
010 Kelay	1	1	1	3
020 Talisayan	1	1	2	2
021 Tabalar	-	-	-	-
030 Biduk-Biduk	-	-	2	2
040 Pulau Derawan	8	5	5	5
041 Maratua	2	2	2	2
050 Sambaliung	2	1	3	3
060 Tanjung Redeb	71	76	77	77
070 Gunung Tabur	-	-	-	-
080 Segah	-	-	-	-
090 Teluk Bayur	1	1	2	2
110 Biatan	-	-	-	-
<b>Kabupaten Berau</b>	<b>86</b>	<b>87</b>	<b>94</b>	<b>96</b>

Sumber/Source : Dinas Kebudayaan & Pariwisata

**Tabel 7 1 2** Kunjungan Wisatawan Asing dan Domestik Menurut Bulan di Kabupaten Berau (hari) 2018  
**Table** *Total Length of Stay of Foreign and Domestic Visitors by Month in Berau Regency (day), 2018*

<b>Bulan/Month</b>	<b>Tamu Asing Foreign Visitor</b>	<b>Tamu Domestik Domestic Visitor</b>
<b>(1)</b>	<b>(2)</b>	<b>(3)</b>
Januari	200	20 312
Februari	140	27 655
Maret	193	22 191
April	295	28 003
Mei	225	22 818
Juni	268	53 972
Juli	370	20 732
Agustus	342	24 553
September	209	25 641
Oktober	101	21 267
Nopember	161	9 651
Desember	82	6 499
<b>2018</b>	<b>2 586</b>	<b>283 294</b>

Sumber/ Source : Dinas Kebudayaan dan Pariwisata Kabupaten Berau/ Culture and Tourism Agency of Berau Regency

## 7 2 HARGA-HARGA

## PRICES

Rata-Rata Harga Bahan Pokok Di Kabupaten Berau Per Bulan di Kabupaten Berau, 2018

Tabel  
Table

7.2.1

*The Average Price of Prime Things in Berau Regency by Month in Berau Regency, 2018*

Bulan Month	Beras Rice Rp/Kg	Ikan Laut Asin Belanak Salty Fish Rp/Kg	Gula Pasir Gulaku Sugar Rp/Kg
(1)	(2)	(3)	(4)
Januari	13 000	60 000	15 000
Februari	13 000	60 000	15 000
Maret	13 000	60 000	15 000
April	13 000	60 000	15 000
Mei	13 000	60 000	15 000
Juni	13 000	60 000	15 000
Juli	13 000	60 000	15 000
Agustus	13 000	60 000	15 000
September	13 000	60 000	15 000
Oktober	13 000	60 000	15 000
November	13 000	60 000	15 000
Desember	13 000	60 000	15 000
<b>Rata-Rata/ Mean</b>	<b>13 000</b>	<b>76 667</b>	<b>15 000</b>

Lanjutan Tabel/ Continued Table 7.2.1

Bulan Month	Garam Segitiga Pulau Salt Rp/250gr	Minyak Tanah Rp/Liter Kerosene	Sabun Cuci Daia Rp/900 gr Cleaning Soap
(1)	(5)	(6)	(7)
Januari	2 500	18 000	17 000
Februari	2 500	18 000	17 000
Maret	2 500	18 000	17 000
April	2 500	18 000	17 000
Mei	2 500	18 000	17 000
Juni	2 500	18 000	17 000
Juli	2 500	18 000	17 000
Agustus	2 500	18 000	17 000
September	2 500	18 000	17 000
Oktober	2 500	18 000	17 000
November	2 500	18 000	17 000
Desember	2 500	18 000	17 000
<b>Rata-Rata/ Mean</b>	<b>2 500</b>	<b>18 000</b>	<b>17 000</b>

Sumber / Source : Diolah dari Survei Harga Pedesaan, BPS/ Based on Rural Price Survey, BPS

**Tabel 7.2.2** Rata-Rata Harga Bahan Bangunan Per Bulan di Kabupaten Berau, 2018  
**Table** *The Average Price of Price Construction Material Every Month in Berau Regency, 2018*

<b>Bulan Month</b>	<b>Pasir Sand (Kubik/Cubi c)</b>	<b>Semen Gresik Cement Zak : 40 kg</b>	<b>Papan Meranti Board of Meranti 20 x 2 cm</b>	<b>Batu Bata Brick (Buah/ Piece)</b>
<b>(1)</b>	<b>(2)</b>	<b>(3)</b>	<b>(4)</b>	<b>(5)</b>
Januari	170 000	60 000	50 000	1 500
Februari	170 000	60 000	50 000	1 500
Maret	170 000	60 000	50 000	1 500
April	170 000	60 000	50 000	1 500
Mei	170 000	60 000	50 000	1 500
Juni	170 000	60 000	50 000	1 500
Juli	170 000	60 000	50 000	1 500
Agustus	170 000	60 000	50 000	1 500
September	170 000	60 000	50 000	1 500
Oktober	170 000	60 000	50 000	1 500
November	170 000	60 000	50 000	1 500
Desember	170 000	60 000	50 000	1 500
<b>Rata-Rata/ Mean</b>	<b>170 000</b>	<b>72 500</b>	<b>50 000</b>	<b>1 500</b>

**Lanjutan Tabel/ Continued Table 7 2 2**

<b>Bulan Month</b>	<b>Paku 3 cm Nail 3 cm Kg</b>	<b>Paku 5 cm Nail 5 cm Kg</b>	<b>Upah Tukang Fee Worker (Orang/Hari)</b>	<b>Upah Pembantu Tukang Fee Helper (Orang/Hari)</b>
<b>(1)</b>	<b>(6)</b>	<b>(7)</b>	<b>(8)</b>	<b>(9)</b>
Januari	20 000	20 000	150 000	125 000
Februari	20 000	20 000	150 000	125 000
Maret	20 000	20 000	150 000	125 000
April	20 000	20 000	150 000	125 000
Mei	20 000	20 000	150 000	125 000
Juni	20 000	20 000	150 000	125 000
Juli	20 000	20 000	150 000	125 000
Agustus	20 000	20 000	150 000	125 000
September	20 000	20 000	150 000	125 000
Oktober	20 000	20 000	150 000	125 000
November	20 000	20 000	150 000	125 000
Desember	20 000	20 000	150 000	125 000
<b>Rata-Rata/ Mean</b>	<b>20 000</b>	<b>20 000</b>	<b>150 000</b>	<b>125 000</b>

Sumber / Source : Diolah dari Survei Harga Pedesaan, BPS/ Based on Rural Price Survey, BPS

<b>Tabel</b>	<b>Rata-Rata Harga Alat Tulis Per Bulan di Kabupaten Berau 2018</b>			
<b>Table</b>	<b>7.2.3</b>	<b>The Avarage Price of Stationery Per Month in Berau Regency, 2018</b>		
<b>Bulan</b> <b>Month</b>	<b>Pensil 2B</b> <b>Faber Castel</b> <b>Pencil 2B</b> <b>(Buah/Piece)</b>	<b>Penggaris</b> <b>Plastik 30 cm</b> <b>Ruler Of Plastic</b> <b>30 cm</b> <b>(Buah/Piece)</b>	<b>Pulpen Pilot</b> <b>Ballpoint</b> <b>Pilot</b> <b>(Buah/Piece)</b>	<b>Buku Tulis</b> <b>Bergaris 58 Lbr</b> <b>Sinar Dunia</b> <b>Writing Book</b> <b>Mark With</b> <b>Lines 18 Sheet</b> <b>(Buah/Piece)</b>
<b>(1)</b>	<b>(2)</b>	<b>(3)</b>	<b>(4)</b>	<b>(5)</b>
Januari	4 500	5 000	3 000	4 000
Februari	4 500	5 000	3 000	4 000
Maret	4 500	5 000	3 000	4 000
April	4 500	5 000	3 000	4 000
Mei	4 500	5 000	3 000	4 000
Juni	4 500	5 000	3 000	4 000
Juli	4 500	5 000	3 000	4 000
Agustus	4 500	5 000	3 000	4 000
September	4 500	5 000	3 000	4 000
Oktober	4 500	5 000	3 000	4 000
November	4 500	5 000	3 000	4 000
Desember	4 500	5 000	3 000	4 000
<b>Rata-Rata/ Mean</b>	<b>4 500</b>	<b>5 000</b>	<b>3 000</b>	<b>4 000</b>

Sumber / Source : Diolah dari Survei Harga Pedesaan, BPS/ Based on Rural Price Survey, BPS



**Tabel** 7.2.4 **Rata-Rata Harga Obat-Obatan Per Bulan, 2018**  
**Table** *The Average Price of Medicines Every Month, 2018*

<b>Bulan</b> <i>Month</i>	<b>Obat Sakit</b> <b>Kepala Bodrex</b> <i>Drug Headache</i>	<b>Obat Batuk</b> <b>Konidin</b> <i>Cough</i> <i>Medicine</i>	<b>Minyak Kayu</b> <b>Putih</b> <b>Cap Lang</b> <i>Eucalyptus Oil</i>	<b>Obat Flu</b> <b>Decolgen</b> <i>Drug Cold</i>
<b>(1)</b>	<b>(2)</b>	<b>(3)</b>	<b>(4)</b>	<b>(5)</b>
Januari	8 000	3 000	10 000	4 000
Februari	8 000	3 000	10 000	4 000
Maret	8 000	3 000	10 000	4 000
April	8 000	3 000	10 000	4 000
Mei	8 000	3 000	10 000	4 000
Juni	8 000	3 000	10 000	4 000
Juli	8 000	3 000	10 000	4 000
Agustus	8 000	3 000	10 000	4 000
September	8 000	3 000	10 000	4 000
Oktober	8 000	3 000	10 000	4 000
November	8 000	3 000	10 000	4 000
Desember	8 000	3 000	10 000	4 000
<b>Rata-Rata/ Mean</b>	<b>8 000</b>	<b>3 000</b>	<b>10 000</b>	<b>4 000</b>

Sumber / Source : Diolah dari Survei Harga Pedesaan, BPS/ Based on Rural Price Survey, BPS

**Tabel 7.2.5** **Ketersediaan Jaringan Komunikasi 2G, 3G, dan 4G di Kabupaten Berau Tahun 2018**  
**Table** *Availability of 2G, 3G and 4G Communication Networks in Berau Regency, 2018*

	Kecamatan	Jaringan		
		2G	3G	4G
010	Kelay	Ada	Tidak	Tidak
020	Talisayan	Ada	Ada	Tidak
021	Tabalar	Ada	Tidak	Tidak
030	Biduk-Biduk	Ada	Tidak	Tidak
040	Pulau Derawan	Ada	Ada	Tidak
041	Maratua	Ada	Ada	Tidak
050	Sambaliung	Ada	Ada	Ada
060	Tanjung Redeb	Ada	Ada	Ada
070	Gunung Tabur	Ada	Ada	Ada
080	Segah	Ada	Ada	Tidak
090	Teluk Bayur	Ada	Ada	Ada
100	Batu Putih	Ada	Tidak	Tidak
110	Biatan	Ada	Tidak	Tidak

Sumber / Source: Dinas Komunikasi dan Informatika/ Department of Communications and Informatics

<https://beraukab.bps.go.id>

# 8 SISTEM NERACA NASIONAL

## PENDAPATAN KABUPATEN BERAU MENINGKAT PADA TAHUN 2018

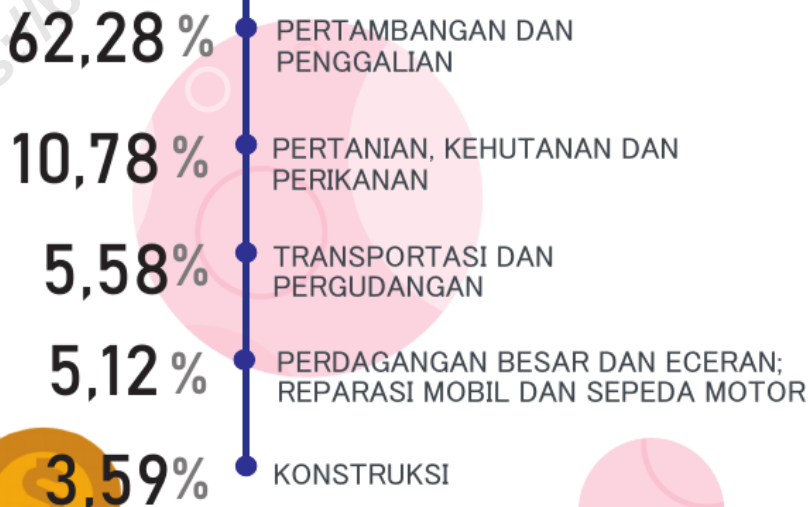
Dalam periode 2016 sampai dengan 2018, laju pertumbuhan PDRB atas dasar harga konstant Kabupaten Berau tumbuh 2,04 persen pada tahun 2018



# 5

## Sektor Ekonomi Tertinggi di Kabupaten Berau

### TAHUN 2018



<https://beraukab.bps.go.id>



## PENJELASAN TEKNIS

1. Sumber data yang digunakan dalam bab ini berasal dari Badan Pusat Statistik Republik Indonesia (BPS- RI)
2. Indeks Harga Konsumen (IHK) yang merupakan indikator inflasi di Indonesia Sejak Januari 2014 IHK dihitung berdasarkan Survei Biaya Hidup (SBH) di 82 kota tahun 2012 yang mencakup sekitar 225–462 komoditas
3. Penghitungan statistik neraca regional yang digunakan di sini mengikuti buku petunjuk yang diterbitkan oleh Perserikatan Bangsa Bangsa yang dikenal sebagai "Sistem Neraca Nasional" Namun, penerapan statistik neraca regional tersebut telah disesuaikan dengan kondisi sosial ekonomi Kabupaten Berau
4. Produk Domestik Regional Bruto (PDRB) pada tingkat regional (provinsi) menggambarkan kemampuan suatu wilayah untuk menciptakan output (nilai tambah) pada suatu waktu tertentu Untuk menyusun PDRB digunakan 2 pendekatan yaitu Lapangan Usaha dan Pengeluaran PDRB dari sisi lapangan usaha merupakan penjumlahan seluruh komponen nilai tambah bruto yang mampu diciptakan oleh sektor-sektor ekonomi atas berbagai aktivitas

## TECHNICAL NOTES

1. *Source of data used in this chapter comes from the BPS Statistics Indonesia (BPS-RI)*
2. *Consumer Price Index (CPI) is the indicator of inflation in Indonesia Since January 2014 the CPI has been developed from the 2012 Cost of Living Survey (CLS) of 82 cities which is covering 225–462 commodities*
3. *Calculation of regional accounts statistics which is used here follows the user guide published by the United Nations known as the "System of National Accounts" However the application of regional account statistics has been adjusted to the socio-economic conditions of Kabupaten Berau*
4. *The basic measure of the value added arising from economic is known as gross regional domestic product (grdp) at the regional level (provinces) To compile these statistics two approaches have been used i e "production approach" and "expenditure approach" The first approach is to measure value added produced by various kinds of economic activities while the second approach is to measure final uses o the country's output In other words*

## SYSTEM OF NATIONAL ACCOUNTS

produksinya Sedangkan dari sisi penggunaan menjelaskan tentang penggunaan dari nilai tambah tersebut

*gdp is the sum fo total value added produced by all economic industries (activities) and the way of using it*

5. **Penduduk miskin** adalah penduduk yang memiliki rata-rata pengeluaran per kapita per bulan di bawah Garis Kemiskinan

5. **A person whose expenditure per capita per month** is below the poverty line is considered to be poor

6. **Indeks Pembangunan Manusia (IPM)** adalah ukuran ringkas rata-rata capaian/keberhasilan dimensi utama pembangunan manusia yaitu: umur panjang dan hidup sehat, mempunyai pengetahuan, dan memiliki standar hidup yang layak

6. **The human development index (HDI)** is a summary measure of average in key dimension of human development: a long and healthy life being knowledgeable and have decent standard of living

<https://beraukab.bps.go.id>

**Tabel 8.1 Produk Domestik Regional Bruto Atas Dasar Harga Berlaku Menurut Lapangan Usaha di Kabupaten BERAU (juta rupiah), 2014–2018**  
**Gross Domestic Regional Bruto at Current Market Prices by Industry in BERAU Regency (million rupiahs) 2014–2018**

	Lapangan Usaha Industry	2014	2015	2016	2017	2018
	(1)	(2)	(3)	(4)	(5)	(6)
A	Pertanian, Kehutanan, dan Perikanan <i>Agriculture Forestry and Fishing</i>	2 976	3 274	3 474	3 926	4 203
B	Pertambangan dan Penggalan/ <i>Mining and Quarrying</i>	18 585	18 439	18 527	23 051	24 429
C	Industri Pengolahan/ <i>Manufacturing</i>	1 124	1 163	1 283	1 449	1 520
D	Pengadaan Listrik dan Gas/ <i>Electricity and Gas</i>	5,3	8,3	9,3	11,1	12,9
E	Pengadaan Air; Pengelolaan Sampah, Limbah, dan Daur Ulang/ <i>Water Supply; Sewerage Waste Management and Remediation Activities</i>	11,2	11,3	11,7	12,9	12,5
F	Konstruksi/ <i>Construction</i>	1 253	1 339	1 297	1 295	1 398
G	Perdagangan Besar dan Eceran; Reparasi Mobil dan Sepeda Motor/ <i>Wholesale and Retail Trade; Repair of Motor Vehicles and Motorcycles</i>	1 512	1 536	1 632	1 804	1 993
H	Transportasi dan Pergudangan/ <i>Transportation and Storage</i>	1 592	1 746	1 812	1 983	2 175
I	Penyediaan Akomodasi dan Makan Minum/ <i>Accommodation and Foos Service Activities</i>	282	322	356	393	430
J	Informasi dan Komunikasi/ <i>Information and Communication</i>	230	248	269	299	327
K	Jasa Keuangan dan Asuransi/ <i>Financial and Insurance Activities</i>	152	160	170	181	195
L	Real Estat/ <i>Real Estate Activities</i>	269	289	291	314	333
M,N	Jasa Perusahaan/ <i>Business Activities</i>	29,8	31,7	32,1	34,9	37,7
O	Administrasi Pemerintahan, Pertahanan, dan Jaminan Sosial Wajib/ <i>Public Administration and Defence; Compulsory Social Security</i>	355	393	395	391	417
P	Jasa Pendidikan/ <i>Education</i>	629	701	776	836	915
Q	Jasa Kesehatan dan Kegiatan Sosial/ <i>Human Health and Social Work Activities</i>	198	232	267	290	323



Lanjutan Tabel/Continued Tabel 8 1

Lapangan Usaha Industry		2014	2015	2016	2017	2018
(1)		(2)	(3)	(4)	(5)	(6)
R,S,T,U	Jasa Lainnya/Other Services Activities					
A	Nilai Tambah Bruto Atas Harga Dasar/Gross Value Added At Basic Price	-	-	-	-	-
B	Pajak Dikurang Subsidi Atas Produk/Taxes Less Subsidies on Products	-	-	-	-	-
C	Produk Domestik Regional Bruto/Gross Regional Domestic Product	29 366	30 077	30 814	36 507	38 977

Sumber/Source : Diolah dari Hasil Sensus, Survei, dan Berbagai Sumber Lainnya  
Based on Census Surveys and Other Sources

<https://beraukab.bps.go.id>

**Tabel 8.2** Produk Domestik Regional Bruto Atas Dasar Harga Konstan 2010 Menurut Lapangan Usaha di Kabupaten BERAU (juta rupiah), 2014–2018

*Gross Domestic Regional Bruto at 2010 Constant Market Prices by Industry in BERAU Regency (million rupiahs) 2014–2018*

	Lapangan Usaha Industry	2014	2015	2016	2017	2018
	(1)	(2)	(3)	(4)	(5)	(6)
A	Pertanian, Kehutanan, dan Perikanan <i>Agriculture Forestry and Fishing</i>	2 139	2 360	2 317	2 468	2 638
B	Pertambangan dan Penggalian/ <i>Mining and Quarrying</i>	15 643	16 615	16 214	16 611	16 603
C	Industri Pengolahan/ <i>Manufacturing</i>	981	1 007	1 003	1 038	1 085
D	Pengadaan Listrik dan Gas/ <i>Electricity and Gas</i>	6,4	8,3	8,9	9,5	10,5
E	Pengadaan Air; Pengelolaan Sampah, Limbah, dan Daur Ulang/ <i>Water Supply; Sewerage Waste Management and Remediation Activities</i>	10,2	10,1	10,0	10,6	11,0
F	Konstruksi/ <i>Construction</i>	1 135	1 148	1 057	1 023	1 051
G	Perdagangan Besar dan Eceran; Reparasi Mobil dan Sepeda Motor/ <i>Wholesale and Retail Trade; Repair of Motor Vehicles and Motorcycles</i>	1 430	1 490	1 500	1 580	1 680
H	Transportasi dan Pergudangan/ <i>Transportation and Storage</i>	1 200	1 239	1 238	1 303	1 378
I	Penyediaan Akomodasi dan Makan Minum/ <i>Accommodation and Foos Service Activities</i>	206	217	227	243	259
J	Informasi dan Komunikasi/ <i>Information and Communication</i>	224	240	256	276	293
K	Jasa Keuangan dan Asuransi/ <i>Financial and Insurance Activities</i>	120	120	123	125	130
L	Real Estat/ <i>Real Estate Activities</i>	220	227	227	232	240
M,N	Jasa Perusahaan/ <i>Business Activities</i>	22	23	23	24	25
O	Administrasi Pemerintahan, Pertahanan, dan Jaminan Sosial Wajib/ <i>Public Administration and Defence; Compulsory Social Security</i>	280	296	283	270	280
P	Jasa Pendidikan/ <i>Education</i>	509	551	584	617	654
Q	Jasa Kesehatan dan Kegiatan Sosial/ <i>Human Health and Social Work Activities</i>	180	198	218	231	249

Lanjutan Tabel/*Continued Tabel 8 2*

Lapangan Usaha <i>Industry</i>		2014	2015	2016	2017	2018
(1)		(2)	(3)	(4)	(5)	(6)
R,S,T,U	Jasa Lainnya/ <i>Other Services Activities</i>					
A	Nilai Tambah Bruto Atas Harga Dasar/ <i>Gross Value Added At Basic Price</i>	-	-	-	-	-
B	Pajak Dikurang Subsidi Atas Produk/ <i>Taxes Less Subsidies on Products</i>	-	-	-	-	-
C	Produk Domestik Regional Bruto/ <i>Gross Regional Domestic Product</i>	24 449	25 902	25 461	26 232	26 766

Sumber/*Source* : Diolah dari Hasil Sensus, Survei, dan Berbagai Sumber Lainnya  
*Based on Census Surveys and Other Sources*

<https://beraukab.bps.go.id>

**Tabel 8.3 Distribusi Persentase Produk Domestik Regional Bruto Atas Dasar Harga Berlaku Menurut Lapangan Usaha di Kabupaten BERAU (juta rupiah),2014–2018**

*Percentage Distribution of Gross Domestic Regional Bruto at Current Market Prices by Industry in BERAU Regency (million rupiahs) 2014–2018*

	Lapangan Usaha Industry	2014	2015	2016	2017	2018
	(1)	(2)	(3)	(4)	(5)	(6)
A	Pertanian, Kehutanan, dan Perikanan <i>Agriculture Forestry and Fishing</i>	10,89	11,28	10,75	10,75	10,78
B	Pertambangan,dan,Penggalian/ <i>Mining, and Quarrying</i>	63,29	61,31	60,13	63,14	62,68
C	Industri Pengolahan/ <i>Manufacturing</i>	3,83	3,87	4,16	3,97	3,90
D	Pengadaan Listrik dan Gas/ <i>Electricity and Gas</i>	0,02	0,03	0,03	0,03	0,03
E	Pengadaan Air; Pengelolaan Sampah, Limbah, dan Daur Ulang/ <i>Water Supply; Sewerage Waste Management and Remediation Activities</i>	0,04	0,04	0,04	0,04	0,03
F	Konstruksi/ <i>Construction</i>	4,27	4,45	4,21	3,55	3,59
G	Perdagangan Besar dan Eceran; Reparasi Mobil dan Sepeda Motor/ <i>Wholesale and Retail Trade; Repair of Motor Vehicles and Motorcycles</i>	5,15	5,11	5,30	4,94	5,12
H	Transportasi dan Pergudangan/ <i>Transportation and Storage</i>	5,42	5,81	5,88	5,43	5,58
I	Penyediaan Akomodasi dan Makan Minum/ <i>Accommodation and Foos Service Activities</i>	0,96	1,07	1,16	1,08	1,10
J	Informasi dan Komunikasi/ <i>Information and Communication</i>	0,78	0,83	0,88	0,82	0,84
K	Jasa Keuangan dan Asuransi/ <i>Financial and Insurance Activities</i>	0,52	0,53	0,55	0,50	0,50
L	Real Estat/ <i>Real Estate Activities</i>	0,92	0,96	0,95	0,86	0,86
M,N	Jasa Perusahaan/ <i>Business Activities</i>	0,10	0,11	0,10	0,10	0,10
O	Administrasi Pemerintahan, Pertahanan, dan Jaminan Sosial Wajib/ <i>Public Administration and Defence; Compulsory Social Security</i>	1,21	1,31	1,28	1,07	1,07
P	Jasa Pendidikan/ <i>Education</i>	2,14	2,33	2,52	2,29	2,35
Q	Jasa Kesehatan dan Kegiatan Sosial/ <i>Human Health and Social Work Activities</i>	0,68	0,77	0,87	0,80	0,83

Lanjutan Tabel/Continued Tabel 8 3

Lapangan Usaha Industry		2014	2015	2016	2017	2018
(1)		(2)	(3)	(4)	(5)	(6)
R,S,T,U	Jasa Lainnya/Other Services Activities					
A	Nilai Tambah Bruto Atas Harga Dasar/Gross Value Added At Basic Price	-	-	-	-	-
B	Pajak Dikurang Subsidi Atas Produk/Taxes Less Subsidies on Products	-	-	-	-	-
C	Produk Domestik Regional Bruto/Gross Regional Domestic Product	100,00	100,00	100,00	100,00	100,00

Sumber/Source : Diolah dari Hasil Sensus, Survei, dan Berbagai Sumber Lainnya  
Based on Census Surveys, and Other Sources

<https://beraukab.bps.go.id>

**Tabel 8.4 Laju Pertumbuhan Produk Domestik Regional Bruto Atas Dasar Harga Konstan 2010 Menurut Lapangan Usaha di Kabupaten BERAU (juta rupiah),2015–2018**

*Growth Rate of Gross Domestic Regional Bruto at 2010 Constant Market Prices by Industry in BERAU Regency (million rupiahs) 2015–2018*

	Lapangan Usaha Industry	2014	2015	2016	2017	2018
	(1)	(2)	(3)	(4)	(5)	(6)
A	Pertanian, Kehutanan, dan Perikanan <i>Agriculture Forestry and Fishing</i>	9,68	10,32	-1,39	6,07	6,87
B	Pertambangan dan Penggalian/ <i>Mining and Quarrying</i>	7,31	6,22	-2,42	2,45	-0,05
C	Industri Pengolahan/ <i>Manufacturing</i>	-1,64	2,69	-0,44	3,48	4,57
D	Pengadaan Listrik dan Gas/ <i>Electricity and Gas</i>	14,18	28,69	6,81	7,02	10,93
E	Pengadaan Air; Pengelolaan Sampah, Limbah, dan Daur Ulang/ <i>Water Supply; Sewerage Waste Management and Remediation Activities</i>	5,23	-1,23	-0,59	5,88	3,32
F	Konstruksi/ <i>Construction</i>	42,51	1,18	-7,92	-3,18	2,68
G	Perdagangan Besar dan Eceran; Reparasi Mobil dan Sepeda Motor/ <i>Wholesale and Retail Trade; Repair of Motor Vehicles and Motorcycles</i>	2,52	4,26	0,65	5,35	6,28
H	Transportasi dan Pergudangan/ <i>Transportation and Storage</i>	10,43	3,22	-0,07	5,18	5,76
I	Penyediaan Akomodasi dan Makan Minum/ <i>Accommodation and Foos Service Activities</i>	3,04	5,21	4,90	6,80	6,83
J	Informasi dan Komunikasi/ <i>Information and Communication</i>	6,64	6,97	6,55	7,82	6,12
K	Jasa Keuangan dan Asuransi/ <i>Financial and Insurance Activities</i>	1,01	0,26	2,37	1,70	4,37
L	Real Estat/ <i>Real Estate Activities</i>	6,45	3,53	-0,11	2,33	3,13
M,N	Jasa Perusahaan/ <i>Business Activities</i>	5,80	2,18	-0,98	3,49	4,81
O	Administrasi Pemerintahan, Pertahanan, dan Jaminan Sosial Wajib/ <i>Public Administration and Defence; Compulsory Social Security</i>	8,75	5,76	-4,14	-4,89	3,94
P	Jasa Pendidikan/ <i>Education</i>	11,18	8,223	5,98	5,64	5,87
Q	Jasa Kesehatan dan Kegiatan Sosial/ <i>Human Health and Social Work Activities</i>	4,81	5,23	6,27	5,73	5,82

Lanjutan Tabel/Continued Tabel 8 4

Lapangan Usaha Industry		2014	2015	2016	2017	2018
(1)		(2)	(3)	(4)	(5)	(6)
R,S,T,U	Jasa Lainnya/Other Services Activities					
A	Nilai Tambah Bruto Atas Harga Dasar/Gross Value Added At Basic Price	-	-	-	-	-
B	Pajak Dikurang Subsidi Atas Produk/Taxes Less Subsidies on Products	-	-	-	-	-
C	Produk Domestik Regional Bruto/Gross Regional Domestic Product	8,23	5,94	-1,70	3,03	2,04

Sumber/Source : Diolah dari Hasil Sensus, Survei, dan Berbagai Sumber Lainnya  
Based on Census Surveys and Other Sources

<https://beraukab.bps.go.id>

**Tabel 8.5** Indeks Implisit PDRB Seri 2010 Menurut Lapangan Usaha di Kabupaten BERAU (jutarupiah), 2014–2018  
**Growth Rate of Gross Domestic Regional Bruto at 2010 Constant Market Prices by Industry in BERAU Regency (million rupiahs), 2015–2018**

	Lapangan Usaha Industry	2014	2015	2016	2017	2018
	(1)	(2)	(3)	(4)	(5)	(6)
A	Pertanian, Kehutanan, dan Perikanan <i>Agriculture, Forestry, and Fishing</i>	139,12	138,72	149,29	159,03	159,30
B	Pertambangan dan Penggalian/ <i>Mining and Quarrying</i>	114,56	110,98	114,27	138,77	147,13
C	Industri Pengolahan/ <i>Manufacturing</i>	82,40	115,48	127,89	139,60	140,06
D	Pengadaan Listrik dan Gas/ <i>Electricity and Gas</i>	108,72	99,60	104,73	116,47	122,39
E	Pengadaan Air; Pengelolaan Sampah, Limbah, dan Daur Ulang/ <i>Water Supply; Sewerage, Waste Management, and Remediation Activities</i>	108,72	111,36	116,17	121,01	122,42
F	Konstruksi/ <i>Construction</i>	110,42	116,65	122,68	126,50	132,99
G	Perdagangan Besar dan Eceran; Reparasi Mobil dan Sepeda Motor/ <i>Wholesale and Retail Trade; Repair of Motor Vehicles and Motorcycles</i>	105,75	103,08	108,76	114,17	118,66
H	Transportasi dan Pergudangan/ <i>Transportation and Storage</i>	132,60	140,86	146,32	152,22	157,84
I	Penyediaan Akomodasi dan Makan Minum/ <i>Accommodation and Foos Service Activities</i>	148,58	156,66	161,85	165,65	148,58
J	Informasi dan Komunikasi/ <i>Information and Communication</i>	136,95	148,58	156,66	161,85	165,65
K	Jasa Keuangan dan Asuransi/ <i>Financial and Insurance Activities</i>	102,26	103,33	105,24	108,34	111,76
L	Real Estat/ <i>Real Estate Activities</i>	126,83	133,32	138,51	144,65	149,62
M,N	Jasa Perusahaan/ <i>Business Activities</i>	122,61	127,03	128,21	135,21	138,90



**Lanjutan Tabel/Continued Tabel 8 5**

<b>Lapangan Usaha</b>		<b>2014</b>	<b>2015</b>	<b>2016</b>	<b>2017</b>	<b>2018</b>
<i>Industry</i>						
	(1)	(2)	(3)	(4)	(5)	(6)
O	Administrasi Pemerintahan, Pertahanan, dan Jaminan Sosial Wajib/ <i>Public</i> <i>Administration and Defence; Compulsory</i> <i>Social Security</i>	130,08	135,32	138,49	145,24	149,80
P	Jasa Pendidikan/ <i>Education</i>	126,91	132,92	139,46	145,05	148,60
Q	Jasa Kesehatan dan Kegiatan Sosial/ <i>Human Health and Social Work</i> <i>Activities</i>	123,35	127,09	132,75	135,45	139,87

Sumber/Source : Diolah dari Hasil Sensus, Survei, dan Berbagai Sumber Lainnya  
Based on Census Surveys and Other Sources

<https://beraukab.bps.go.id>

<https://beraukab.bps.go.id>