

# KOTA BANJARBARU DALAM ANGKA

*Banjarbaru Municipality in Figures*

# 2019



**BADAN PUSAT STATISTIK  
KOTA BANJARBARU**

*Statistics of Banjarbaru Municipality*

# **KOTA BANJARBARU DALAM ANGKA**

*Banjarbaru Municipality in Figures*

## **2019**



# **Kota Banjarbaru Dalam Angka**

## ***Banjarbaru Municipality in Figures***

### **2019**

ISSN: 2354-7863

No. Publikasi/*Publication Number*: 63720.1902

Katalog/*Catalog*: 1102001.6372

Ukuran Buku/*Book Size*: 14,8 cm x 21 cm

Jumlah Halaman/*Number of Pages*: I + 448 halaman /pages

Naskah/*Manuscript*:

Badan Pusat Statistik Kota Banjarbaru

*BPS-Statistics of Banjarbaru Municipality*

Gambar Kover oleh/*Cover Designed by*:

Badan Pusat Statistik Kota Banjarbaru

*BPS-Statistics of Banjarbaru Municipality*

Ilustrasi Kover/*Cover Illustration*:

Bundaran Simpang Empat/*Bundaran Simpang Empat*

Diterbitkan oleh/*Published by*:

© BPS Kota Banjarbaru/*BPS-Statistics of Banjarbaru Municipality*

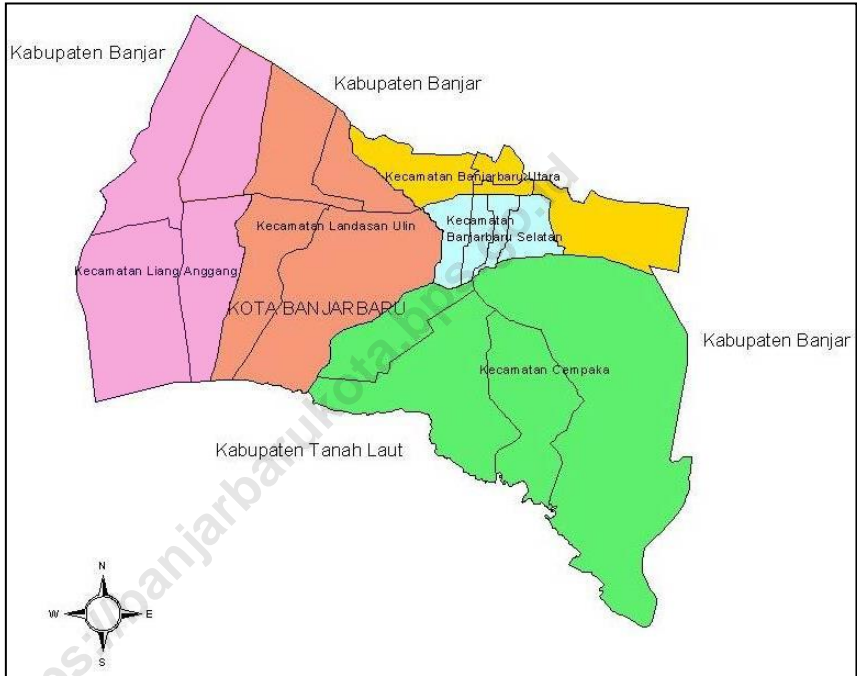
Dicetak oleh/*Printed by*:

CV. Karya Bintang Musim

**Dilarang mengumumkan, mendistribusikan, mengomunikasikan, dan/atau menggandakan sebagian atau seluruh isi buku ini untuk tujuan komersial tanpa izin tertulis dari Badan Pusat Statistik**

*Prohibited to announce, distribute, communicate, and/or copy part or all of this book for commercial purpose without permission from BPS-Statistics Indonesia*

**PETA WILAYAH KOTA BANJARBARU**  
*MAP OF BANJARBARU MUNICIPALITY*





**KEPALA BPS KOTA BANJARBARU**  
*CHIEF STATISTICIAN OF BANJARBARU MUNICIPALITY*



**Arih Dwi Prasetyo, S.Si.**





## KATA PENGANTAR

Sesuai dengan tugas pokoknya sebagai penyedia data, maka Badan Pusat Statistik (BPS) Kota Banjarbaru berupaya untuk memenuhi kebutuhan konsumen data. Salah satunya adalah dengan menerbitkan publikasi Kota Banjarbaru dalam Angka Tahun 2019. Publikasi ini berisikan informasi tentang kegiatan Dinas/Instansi Pemerintah dan Swasta di Kota Banjarbaru serta beberapa data hasil sensus dan survei yang dilaksanakan BPS yang disajikan dalam bentuk angka.

Kami menyadari sepenuhnya bahwa publikasi ini masih jauh dari sempurna namun kami selalu berupaya untuk menyempurnakannya dimana hal tersebut tergantung pada data yang tersedia di Dinas/Instansi Pemerintah dan Swasta. Oleh karena itu, selain saran dan kritik yang konstruktif, kami juga mengharapkan partisipasi berbagai pihak terkait untuk penyempurnaan publikasi yang akan datang.

Semoga publikasi ini dapat bermanfaat bagi kita semua dan semoga Allah SWT, Tuhan Yang Maha Esa senantiasa memberkati dan meridhoi segala usaha dan pengabdian kita. Amin.

Banjarbaru, Agustus 2019

Kepala BPS

Kota Banjarbaru

**Arih Dwi Prasetyo, S.Si.**





## **PREFACE**

*Based on its main task as a data provider, the Central Bureau of Statistics (BPS) of Banjarbaru City attempt to satisfies the needs of data consumes. One of which is to publish Banjarbaru Municipality in Figures 2019 publication. This publication contains information about activity of the Department/Government Agencies and Private in Banjarbaru City and some data from cencuses and surveys that held by BPS and presented in the form of numbers.*

*We realize that this publication is imperfect, but we always attempt to improve it where it is depends on the data available at Department/Government Agencies and Private. Therefore, in addition to constructive suggestions and critism, we also expect the participation of various stakeholders to improvement forthcoming publication.*

*We lastly hope that it will be useful and may Allah SWT bless us and willing to all the efforts and dedications. Amin.*

*Banjarbaru, August 2019  
Chief Statistician of  
Banjarbaru Municipality*

**Arih Dwi Prasetyo, S.Si**

## DAFTAR ISI/CONTENTS

halaman  
page

<b>Peta Wilayah Kota Banjarbaru/Map of Banjarbaru Municipality</b> .....	<b>iii</b>
<b>Kepala BPS Kota Banjarbaru/Chief Statistician of Banjarbaru Municipality</b> ...	<b>v</b>
<b>Kata Pengantar/Preface</b> .....	<b>viii</b>
<b>Daftar Isi/Contents</b> .....	<b>ix</b>
<b>Daftar Tabel/List of Tables</b> .....	<b>xi</b>
<b>Daftar Gambar/List of Figures</b> .....	<b>xlvii</b>
<b>Penjelasan Umum/Explanatory Notes</b> .....	<b>xlix</b>
<b>1 Geografi dan Iklim/Geography and Climate</b> .....	<b>1</b>
1.1 Keadaan Geografi/ <i>Geography Condition</i> .....	10
1.2 Keadaan Iklim/ <i>Climate Condition</i> .....	17
<b>2 Pemerintahan/Government</b> .....	<b>21</b>
2.1 Wilayah Administratif/ <i>Administrative Area</i> .....	27
2.2 Pemilihan Umum/ <i>General Election</i> .....	30
2.3 Sumber Daya Manusia/ <i>Human Resources</i> .....	42
2.4 Keuangan Daerah/ <i>Regional Finance</i> .....	59
<b>3 Penduduk dan Ketenagakerjaan/Population and Employment</b> .....	<b>63</b>
3.1 Penduduk/ <i>Population</i> .....	74
3.2 Ketenagakerjaan/ <i>Employment</i> .....	82
<b>4 Sosial dan Kesejahteraan Rakyat/Social and Welfare</b> .....	<b>117</b>
4.1 Pendidikan/ <i>Education</i> .....	135
4.2 Kesehatan/ <i>Health</i> .....	168
4.3 Kriminalitas/ <i>Crime</i> .....	206
4.4 Agama dan Sosial Lainnya/ <i>Religion and Other Social Affairs</i> .....	219
4.5 Kemiskinan dan Pembangunan Manusia/ <i>Poverty and Human         Development</i> .....	255
<b>5 Pertanian/Agriculture</b> .....	<b>257</b>

5.1	Tanaman Pangan/ <i>Food Crops</i> .....	266
5.2	Hortikultura/ <i>Horticulture</i> .....	277
5.3	Perkebunan/ <i>Estate Crops</i> .....	301
5.4	Peternakan/ <i>Livestock</i> .....	305
5.5	Perikanan/ <i>Fisheries</i> .....	307
<b>6</b>	<b>Energi/<i>Energy</i></b> .....	<b>315</b>
<b>7</b>	<b>Industri Manufaktur/<i>Manufacturing Industri</i></b> .....	<b>329</b>
7.1	Industri Besar dan Sedang/ <i>Large and Medium Manufacturing Industry</i> .....	334
7.2	Industri Mikro dan Kecil/ <i>Micro and Small Manufacturing Industry</i> .....	337
<b>8</b>	<b>Pariwisata/<i>Tourism</i></b> .....	<b>339</b>
<b>9</b>	<b>Transportasi dan Komunikasi/<i>Transportation and Communication</i></b> .....	<b>359</b>
9.1	Transportasi/ <i>Transportation</i> .....	364
9.2	Pos/ <i>Post</i> .....	385
<b>10</b>	<b>Pengeluaran Penduduk dan Konsumsi Makanan/<i>Population Expenditure and Food Consumption</i></b> .....	<b>393</b>
<b>11</b>	<b>Perdagangan/<i>Trade</i></b> .....	<b>401</b>
<b>12</b>	<b>Sistem Neraca Nasional/<i>System of National Accounts</i></b> .....	<b>413</b>
<b>13</b>	<b>Perbandingan Antar Kabupaten/Kota/ <i>Regency/Municipal Comparison</i></b> .....	<b>437</b>

## DAFTAR TABEL/LIST OF TABLES

halaman  
page

<b>1</b>	<b>GEOGRAFI DAN IKLIM/GEOGRAPHY AND CLIMATE</b>	
<b>1.1</b>	<b>KEADAAN GEOGRAFI/GEOGRAPHY CONDITION</b>	
1.1.1	Luas Daerah dan Jumlah Pulau Menurut Kecamatan di Kota Banjarbaru, 2018/ <i>Total Area and Number of Islands by Sub District in Banjarbaru Municipality, 2018</i> .....	10
1.1.2	Tinggi Wilayah di Atas Permukaan Laut (DPL) Menurut Kecamatan di Kota Banjarbaru, 2018/ <i>Height Above Mean Sea Level (AMSL) by Sub District in Banjarbaru Municipality, 2018</i> .....	12
1.1.3	Jarak dari Ibukota Kecamatan ke Ibukota Kabupaten (km) di Kota Banjarbaru, 2018/ <i>Distance Between Capital of Sub District and Capital of Regency (km) in Banjarbaru Municipality, 2018</i> .....	13
1.1.4	Luas Wilayah Kecamatan Menurut Kelas Lereng/Kemiringan (Ha) di Kota Banjarbaru, 2018/ <i>Total Area of Sub District by Slope Class (Ha) in Banjarbaru Municipality, 2018</i> .....	14
1.1.5	Luas Wilayah Kecamatan Menurut Kelas Ketinggian (Ha) di Kota Banjarbaru, 2018/ <i>Total Area of Sub District by Attitude Class (Ha) in Banjarbaru Municipality, 2018</i> .....	15
1.1.6	Luas Wilayah Kecamatan Menurut Drainase Tanah (Ha), 2018/ <i>Total Area of Sub District by Land Drainage (Ha), 2018</i> .....	16
<b>1.2</b>	<b>KEADAAN IKLIM/CLIMATE CONDITION</b>	
1.2.1	Rata-rata Suhu dan Kelembaban Udara Menurut Bulan di Kota Banjarbaru, 2018/ <i>Average Temperature and Humidity by Month in Banjarbaru Municipality, 2018</i> .....	17
1.2.2	Rata-rata Tekanan Udara, Kecepatan Angin, dan Penyinaran Matahari Menurut Bulan di Kota Banjarbaru, 2018/ <i>Average Atmospheric Pressure, Wind Velocity and Duration of Sunshine by Month in Banjarbaru Municipality, 2018</i> .....	18

1.2.3	Lama Penyinaran Matahari Menurut Bulan Kalender di Kota Banjarbaru, 2018/ <i>Monthly Time of Sunshine in Banjarbaru Municipality, 2018</i> .....	19
1.2.4	Jumlah Curah dan Hari Hujan Menurut Bulan Kalender di Kota Banjarbaru, 2018/ <i>Monthly Rainfalls and Rainy Days in Banjarbaru Municipality, 2018</i> .....	20
<b>2</b>	<b>PEMERINTAHAN/GOVERNMENT</b>	
<b>2.1</b>	<b>WILAYAH ADMINISTRATIF/ADMINISTRATIVE AREA</b>	
2.1.1	Jumlah Kelurahan Menurut Kecamatan di Kota Banjarbaru, 2018/ <i>Number of Villages by Sub Districts in Banjarbaru Municipality, 2018</i> .....	27
2.1.2	Jumlah Desa Menurut Kecamatan di Kota Banjarbaru, 2018/ <i>Number of Villages by Sub Districts in Banjarbaru Municipality, 2018</i> .....	28
2.1.3	Nama-nama Kelurahan di Kota Banjarbaru Dirinci Setiap Kecamatan, 2018/ <i>Name of Villages in Banjarbaru by Sub Districts, 2018</i> .....	29
<b>2.2</b>	<b>PEMILIHAN UMUM/GENERAL ELECTION</b>	
2.2.1	Walikota Administratif Banjarbaru (1966-2000) dan Walikota Banjarbaru (2000-2018)/ <i>Administratif Major (1966-2000) and Major of Banjarbaru (2000-2018)</i> .....	30
2.2.2	Wakil Walikota Banjarbaru, 2018/ <i>Vice Major of Banjarbaru, 2018)</i> .	31
2.2.3	Ketua DPRD Kota Banjarbaru, 2018/ <i>Chairman of Regional House of Representative of Banjarbaru, 2018</i> .....	32
2.2.4	Banyaknya Anggota fraksi DPRD Kota Banjarbaru, 2018/ <i>Number of Regional House of Representative Fraction Members in Banjarbaru, 2018</i> .....	33
2.2.5	Jumlah Anggota Dewan Perwakilan Rakyat Daerah Menurut Partai Politik dan Jenis Kelamin di Kota Banjarbaru, 2018/ <i>Number of Members of The Regional House of Representatives by Political Parties and Sex in Banjarbaru Municipality, 2018</i> .....	34

2.2.6	Komposisi Anggota DPRD Kota Banjarbaru Menurut Periode dan Jenis Kelamin, 2018/ <i>Compositions of Regional Parliamentary Members by Period and Sex in Banjarbaru, 2018</i> .....	35
2.2.7	Jumlah Sidang/Rapat Dewan Perwakilan Rakyat Kota Banjarbaru, 2018/ <i>Number of Regional Parliamentary Meeting, 2018</i> .....	36
2.2.8	Jumlah Surat Keputusan DPRD Kota Banjarbaru, 2018/ <i>Number of Law Product of DPRD Banjarbaru, 2018</i> .....	37
2.2.9	Jumlah Pemilih dan Surat Suara pada Pemilihan Gubernur dan Pemilihan Walikota di Kota Banjarbaru Tahun 2015/ <i>Numbers of Registered Voter, and Unpunch Ballot On Governor and Major Election in Banjarbaru Municipality, 2015</i> .....	38
2.2.10	Jumlah Pemilih dan Surat Suara pada Pemilihan Legislatif dan Pemilihan Presiden di Kota Banjarbaru Tahun 2015/ <i>Numbers of Registered Voter, and Unpunch Ballot On Legislative and President Election, 2015</i> .....	39
2.2.11	Daftar Partai Politik Peserta Pemilu di Kota Banjarbaru, 2018/ <i>List of Political Parties Party Election In Banjarbaru, 2018</i> .....	40
2.2.12	Daftar Partai Politik yang Mendaftarkan Kepengurusannya di Kota Banjarbaru, 2018/ <i>List of Registered Political Parties in Banjarbaru, 2018</i> .....	41
<b>2.3</b>	<b>SUMBER DAYA MANUSIA/HUMAN RESOURCES</b>	
2.3.1	Jumlah Pegawai Negeri Sipil Daerah Menurut Jabatan dan Jenis Kelamin di Kota Banjarbaru, 2017 dan 2018/ <i>Number of Civil Servants by Occupation and Sex in Banjarbaru Municipality, 2017 and 2018</i> .....	42
2.3.2	Jumlah Pegawai Negeri Sipil Daerah Menurut Tingkat Pendidikan dan Jenis Kelamin di Kota Banjarbaru, 2017 dan 2018/ <i>Number of Civil Servants by Education Level and Sex in Banjarbaru Municipality, 2017 and 2018</i> .....	43
2.3.3	Jumlah Pegawai Negeri Sipil Daerah Menurut Tingkat Kepangkatan dan Jenis Kelamin di Kota Banjarbaru, 2017 dan 2018/ <i>Number of Civil Servants by Hierarchy and Sex in Banjarbaru Municipality, 2017 and 2018</i> .....	44

2.3.4	Jumlah Pegawai Negeri Sipil Daerah Menurut Instansi dan Jenis Kelamin di Kota Banjarbaru, 2018/ <i>Number of Civil Servants by Institution and Sex in Banjarbaru Municipality, 2018</i> .....	45
2.3.5	Jumlah Pegawai Negeri Sipil Daerah Menurut Instansi dan Tingkat Pendidikan di Kota Banjarbaru, 2018/ <i>Number of Civil Servants by Institution and Educational Level in Banjarbaru Municipality, 2018</i> ...	47
2.3.6	Jumlah Pegawai Negeri Sipil Daerah Menurut Instansi dan Golongan di Kota Banjarbaru, 2018/ <i>Number of Civil Servants by Institution and Rank in Banjarbaru Municipality, 2018</i> .....	49
2.3.7	Jumlah Pegawai Negeri Sipil Daerah Menurut Instansi dan Eselon di Kota Banjarbaru, 2018/ <i>Number of Civil Servants by Institution and Echelon in Banjarbaru Municipality, 2018</i> .....	51
2.3.8	Jumlah Pegawai Negeri Sipil Instansi Vertikal Menurut Instansi dan Jenis Kelamin di Kota Banjarbaru, 2018/ <i>Number of Vertical Government Civil Servants by Institution and Sex in Banjarbaru Municipality, 2018</i> .....	53
2.3.9	Jumlah Pegawai Negeri Sipil Instansi Vertikal Menurut Instansi dan Tingkat Pendidikan di Kota Banjarbaru, 2018/ <i>Number of Vertical Government Civil Servants by Institution and Educational Level in Banjarbaru Municipality, 2018</i> .....	55
2.3.10	Jumlah Pegawai Negeri Sipil Instansi Vertikal Menurut Instansi dan Golongan di Kota Banjarbaru, 2018/ <i>Number of Vertical Government Civil Servants by Institution and Rank in Banjarbaru Municipality, 2018</i> .....	57
<b>2.4</b>	<b>KEUANGAN DAERAH/REGIONAL FINANCE</b>	
2.4.1	Target dan Realisasi Anggaran Pendapatan Pemerintah Kota Banjarbaru, 2018/ <i>Target and Realization of Government Revenue Budget, 2018</i> .....	59
2.4.2	Target dan Realisasi Anggaran Belanja Pemerintah Kota Banjarbaru, 2018/ <i>Target and Realization of Government Expenditure, 2018</i> .....	60
2.4.3	Target dan Realisasi Penerimaan Pajak Bumi dan Bangunan Menurut Kecamatan, 2018/ <i>Target and Realization of Land and Building Tax Revenue by Sub District, 2018</i> .....	61

- 2.4.4 Target dan Realisasi Penerimaan Pajak Mineral Bukan Logam dan Batuan Lainnya Kota Banjarbaru, 2018/*Target and Realization of Nonmetallic Mineral and Other Rock Tax Revenue by Month, 2018 ...62*

### **3 PENDUDUK DAN KETENAGAKERJAAN/*POPULATION AND EMPLOYMENT***

#### **3.1 PENDUDUK/*POPULATION***

- 3.1.1 Penduduk dan Laju Pertumbuhan Penduduk, Distribusi Persentase Penduduk, Kepadatan Penduduk, Rasio Jenis Kelamin Penduduk Menurut Kecamatan di Kota Banjarbaru, 2010 dan 2018/*Population, Population Growth Rate, Percentage Distribution of Population, Population Density, and Population Sex Ratio by Sub District in Banjarbaru Municipality, 2010 and 2018 .....74*
- 3.1.2 Luas Wilayah, Jumlah Rumah Tangga, dan Kepadatan Rumah Tangga per Km<sup>2</sup> Menurut Kecamatan di Kota Banjarbaru, 2018/*Total Area, Number of Households, and Household Density per Square Km by Sub District in Banjarbaru Municipality, 2018 .....77*
- 3.1.3 Luas Wilayah, Jumlah Penduduk, dan Kepadatan Penduduk Menurut Kelurahan di Kota Banjarbaru, 2018/*Total Area, Population, and Population Density by Villages in Banjarbaru Municipality, 2018 .....78*
- 3.1.4 Luas Wilayah, Jumlah Rumah Tangga, dan Kepadatan Rumah Tangga Menurut Kelurahan di Kota Banjarbaru, 2018/*Total Area, Number of Household, and Household Density by Villages in Banjarbaru Municipality, 2018 .....79*
- 3.1.5 Penduduk Menurut Jenis Kelamin dan Rasio Jenis Kelamin per Kelurahan di Kota Banjarbaru, 2018/*Population by Sex and Sex Ratio by Villages in Banjarbaru Municipality, 2018 .....80*
- 3.1.6 Jumlah Penduduk Menurut Kelompok Umur dan Jenis Kelamin di Kota Banjarbaru, 2018/*Population bt Age Group and Sex in Banjarbaru Municipality, 2018 .....81*



### **3.2 KETENAGAKERJAAN/EMPLOYMENT**

- 3.2.1 Jumlah Penduduk Berumur 15 Tahun Keatas Menurut Jenis Kegiatan Selama Seminggu yang Lalu di Kota Banjarbaru, 2018/*Population Aged 15 Years and Over by the Type of Activity During The Previous Week in Banjarbaru Municipality, 2018*..... 82
- 3.2.2 Jumlah Penduduk Berumur 15 Tahun Keatas Menurut Kegiatan Utama Selama Seminggu yang Lalu dan Jenis Kelamin di Kota Banjarbaru, 2018/*Population Aged 15 Years and Over by Main Activity During The Previous Week and Sex in Banjarbaru Municipality, 2018*..... 83
- 3.2.3 Jumlah Penduduk Berumur 15 Tahun Keatas Menurut Pendidikan Tinggi yang Ditamatkan dan Kegiatan Utama Selama Seminggu yang Lalu di Kota Banjarbaru, 2018/*Population Aged 15 Years and Over by Educational Attainment and by Main Activity During The Previous Week in Banjarbaru Municipality, 2018* ..... 84
- 3.2.4 Jumlah Penduduk Berumur 15 Tahun Keatas yang Bekerja Selama Seminggu yang Lalu Menurut Kelompok Umur dan Jenis Kelamin di Kota Banjarbaru, 2018/*Population Aged 15 Years and Over Who Worked During the Previous Week by Age Group and Sex in Banjarbaru Municipality, 2018* ..... 85
- 3.2.5 Jumlah Penduduk Berumur 15 Tahun Keatas yang Bekerja Selama Seminggu yang Lalu Menurut Lapangan Pekerjaan Utama dan Jenis Kelamin di Kota Banjarbaru, 2018/*Population Aged 15 Years and Over Who Worked During the Previous Week by Main Industry and Sex in Banjarbaru Municipality, 2018*..... 86
- 3.2.6 Jumlah Penduduk Berumur 15 Tahun Keatas yang Bekerja Selama Seminggu yang Lalu Menurut Jumlah Jam Kerja Seluruhnya dan Jenis Kelamin di Kota Banjarbaru, 2018/*Population Aged 15 Years and Over Who Worked During the Previous Week by Total Working Hours and Sex in Banjarbaru Municipality, 2018* ..... 87
- 3.2.7 Jumlah Penduduk Berumur 15 Tahun Keatas yang Bekerja Selama Seminggu yang Lalu Menurut Jumlah Jam Kerja Pada Pekerjaan Utama dan Jenis Kelamin di Kota Banjarbaru, 2018/*Population Aged 15 Years and Over Who Worked During the Previous Week by*

	<i>Number of Working Hours on Main Industry and Sex in Banjarbaru Municipality, 2018</i> .....	88
3.2.8	Jumlah Penduduk Berumur 15 Tahun Keatas Menurut Kegiatan Utama Selama Seminggu yang Lalu dan Jenis Kelamin di Kota Banjarbaru, 2018/ <i>Population Aged 15 Years and Over by Type of Activity During The Previous Week and Sex in Banjarbaru Municipality, 2018</i> .....	89
3.2.9	Persentase Penduduk Berumur 15 Tahun ke Atas Menurut Kelompok Umur dan Kegiatan Terbanyak di Kota Banjarbaru, 2018/ <i>Percentage of Population 15 Years of Age and Over By Age Groups and Most Activity in Banjarbaru Municipality, 2018</i> .....	90
3.2.10	Persentase Penduduk Berumur 15 Tahun ke Atas yang Bekerja Selama Seminggu yang Lalu Menurut Lapangan Pekerjaan Utama dan Status Pekerjaan Utama di Kota Banjarbaru, 2018/ <i>Percentage of Population 15 Years of Age and Over Who Work During the Previous Week by Main Employment and Main Employment Status in Banjarbaru Municipality, 2018</i> .....	91
3.2.11	Persentase Penduduk Berumur 15 Tahun ke Atas yang Bekerja Selama Seminggu yang Lalu Menurut Lapangan Pekerjaan Utama dan Jumlah Jam Kerja Seluruhnya di Kota Banjarbaru, 2018/ <i>Percentage of Population 15 Years of Age and Over Who Work During the Previous Week by Main Employment and Number of Total Work Hours in Banjarbaru Municipality, 2018</i> .....	92
3.2.12	Jumlah Pencari Kerja yang Terdaftar dan yang Ditempatkan Menurut Tingkat Pendidikan di Kota Banjarbaru, 2018/ <i>Number of Job Applicants Registered and Placed by Educational Level in Banjarbaru Municipality, 2018</i> .....	93
3.2.13	Jumlah Pencari Kerja yang Terdaftar Tidak Tamat SD Setiap Bulan di Kota Banjarbaru, 2018/ <i>Monthly Job Applicants Registered (Primary Level Ungraduated) in Banjarbaru Municipality, 2018</i> .....	94
3.2.14	Jumlah Pencari Kerja yang Terdaftar Tingkat Sekolah Dasar Setiap Bulan di Kota Banjarbaru, 2018/ <i>Monthly Job Applicants Registered (Primary School Level) in Banjarbaru Municipality, 2018</i> .....	95

3.2.15	Jumlah Pencari Kerja yang Terdaftar Tingkat SLTP Setiap Bulan di Kota Banjarbaru, 2018/ <i>Monthly Job Applicants Registered (Junior High School Level) in Banjarbaru Municipality, 2018</i> .....	96
3.2.16	Jumlah Pencari Kerja yang Terdaftar Tingkat Lanjutan Atas Setiap Bulan di Kota Banjarbaru, 2018/ <i>Monthly Job Applicants Registered (Senior High School Level) in Banjarbaru Municipality, 2018</i> .....	97
3.2.17	Jumlah Pencari Kerja yang Terdaftar Tingkat Diploma Setiap Bulan di Kota Banjarbaru, 2018/ <i>Monthly Job Applicants Registered (Diploma Level) in Banjarbaru Municipality, 2018</i> .....	98
3.2.18	Jumlah Pencari Kerja yang Terdaftar Tingkat Sarjana S-1 Setiap Bulan di Kota Banjarbaru, 2018/ <i>Monthly Job Applicants Registered (S-1 Degree Level) in Banjarbaru Municipality, 2018</i> .....	99
3.2.19	Jumlah Pencari Kerja yang Terdaftar Tingkat Pasca Sarjana/S2 Setiap Bulan di Kota Banjarbaru, 2018/ <i>Monthly Job Applicants Registered (Master Degree Level) in Banjarbaru Municipality, 2018</i>	100
3.2.20	Jumlah Pencari Kerja Tidak Tamat Sekolah Dasar yang Ditempatkan Setiap Bulan di Kota Banjarbaru, 2018/ <i>Monthly Job Applicants Placed (Primary Level Ungraduated) in Banjarbaru Municipality, 2018</i> .....	101
3.2.21	Jumlah Pencari Kerja Tingkat SD yang Ditempatkan Setiap Bulan di Kota Banjarbaru, 2018/ <i>Monthly Job Applicants Placed (Primary School Level) in Banjarbaru Municipality, 2018</i> .....	102
3.2.22	Jumlah Pencari Kerja Tingkat SLTP yang Ditempatkan Setiap Bulan di Kota Banjarbaru, 2018/ <i>Monthly Job Applicants Placed (Junior High School Level) in Banjarbaru Municipality, 2018</i> .....	103
3.2.23	Jumlah Pencari Kerja Tingkat Lanjutan Atas yang Ditempatkan Setiap Bulan di Kota Banjarbaru, 2018/ <i>Monthly Job Applicants Placed (Senior High School Level) in Banjarbaru Municipality, 2018</i>	104
3.2.24	Jumlah Pencari Kerja Tingkat Diploma yang Ditempatkan Setiap Bulan di Kota Banjarbaru, 2018/ <i>Monthly Job Applicants Placed (Diploma Level) in Banjarbaru Municipality, 2018</i> .....	105
3.2.25	Jumlah Pencari Kerja Tingkat Sarjana yang Ditempatkan Setiap Bulan di Kota Banjarbaru, 2018/ <i>Monthly Job Applicants Placed (University Degree Level) in Banjarbaru Municipality, 2018</i> .....	106

3.2.26	Jumlah Pencari Kerja Tingkat Pasca Sarjana/S2 yang Ditempatkan Setiap Bulan di Kota Banjarbaru, 2018/ <i>Monthly Job Applicants Placed (Master Degree Level) in Banjarbaru Municipality, 2018</i> .....	107
3.2.27	Jumlah Pencari Kerja Tidak Tamat Sekolah Dasar yang Dihapuskan Setiap Bulan di Kota Banjarbaru, 2018/ <i>Monthly Job Applicants Abolished (Primary Level Ungraduated) in Banjarbaru Municipality, 2018</i> .....	108
3.2.28	Jumlah Pencari Kerja Tingkat Sekolah Dasar yang Dihapuskan Setiap Bulan di Kota Banjarbaru, 2018/ <i>Monthly Job Applicants Abolished (Primary Level) in Banjarbaru Municipality, 2018</i> .....	109
3.2.29	Jumlah Pencari Kerja Tingkat SLTP yang Dihapuskan Setiap Bulan di Kota Banjarbaru, 2018/ <i>Monthly Job Applicants Abolished (Junior High School Level) in Banjarbaru Municipality, 2018</i> .....	110
3.2.30	Jumlah Pencari Kerja Tingkat SLTA yang Dihapuskan Setiap Bulan di Kota Banjarbaru, 2018/ <i>Monthly Job Applicants Abolished (Senior High School Level) in Banjarbaru Municipality, 2018</i> .....	111
3.2.31	Jumlah Pencari Kerja Tingkat Diploma yang Dihapuskan Setiap Bulan di Kota Banjarbaru, 2018/ <i>Monthly Job Applicants Abolished (Diploma Level) in Banjarbaru Municipality, 2018</i> .....	112
3.2.32	Jumlah Pencari Kerja Tingkat Sarjana yang Dihapuskan Setiap Bulan di Kota Banjarbaru, 2018/ <i>Monthly Job Applicants Abolished (University School Level) in Banjarbaru Municipality, 2018</i> .....	113
3.2.33	Jumlah Pencari Kerja Tingkat Pasca Sarjana/S2 yang Dihapuskan Setiap Bulan di Kota Banjarbaru, 2018/ <i>Monthly Job Applicants Abolished (Master Degree Level) in Banjarbaru Municipality, 2018</i> .	114
3.2.34	Rata-rata Kebutuhan Hidup Layak (KHL) Pekerja di Kota Banjarbaru, 2018/ <i>Average of Living Needs of Worker in Banjarbaru Municipality, 2018</i> .....	115

## **4        SOSIAL/SOCIAL**

### **4.1        PENDIDIKAN/EDUCATION**

4.1.1	Jumlah Sekolah, Guru dan Murid Taman Kanak-Kanak (TK) di Bawah Kementerian Pendidikan dan Kebudayaan Menurut Kecamatan di Kota Banjarbaru, 2017/2018/ <i>Number of of Schools,</i>
-------	------------------------------------------------------------------------------------------------------------------------------------------------------------------------------------

	<i>Teachers and Pupils in Kindergarten Under The Ministry of Education and Culture by Sub District in Banjarbaru Municipality, 2017/2018</i> .....	135
4.1.2	Jumlah Sekolah, Guru dan Murid Raudhatul Athfal (RA) di Bawah Kementerian Agama Menurut Kecamatan di Kota Banjarbaru, 2017/2018/ <i>Number of Schools, Teachers, and Pupils in Raudhatul Athfal (RA) Under The Ministry of Religious Affairs by Sub District in Banjarbaru Municipality, 2017/2018</i> .....	138
4.1.3	Jumlah Sekolah, Guru dan Murid Sekolah Dasar (SD) di Bawah Kementerian Pendidikan dan Kebudayaan Menurut Kecamatan di Kota Banjarbaru, 2017/2018/ <i>Number of Schools, Teachers, and Pupils in Primary Schools Under The Ministry of Education and Culture by Sub District in Banjarbaru Municipality, 2017/2018</i> .....	139
4.1.4	Jumlah Sekolah, Guru dan Murid Madrasah Ibtidaiyah (MI) di Bawah Kementerian Agama Menurut Kecamatan di Kota Banjarbaru, 2017/2018/ <i>Number of Schools, Teachers, and Pupils in Madrasah Ibtidaiyah (MI) Under The Ministry of Religious Affairs by Sub District in Banjarbaru Municipality, 2017/2018</i> .....	142
4.1.5	Jumlah Sekolah, Guru dan Murid Sekolah Menengah Pertama (SMP) di Bawah Kementerian Pendidikan dan Kebudayaan Menurut Kecamatan di Kota Banjarbaru, 2017/2018/ <i>Number of Schools, Teachers, and Pupils in Junior High Schools Under The Ministry of Education and Culture by Sub District in Banjarbaru Municipality, 2017/2018</i> .....	145
4.1.6	Jumlah Sekolah, Guru dan Murid Madrasah Tsanawiyah (MTs) di Bawah Kementerian Agama Menurut Kecamatan di Kota Banjarbaru, 2017/2018/ <i>Number of Schools, Teachers, and Pupils in Madrasah Tsanawiyah (MTs) Under The Ministry of Religious Affairs by Sub District in Banjarbaru Municipality, 2017/2018</i> .....	148
4.1.7	Jumlah Sekolah, Guru dan Murid Sekolah Menengah Atas (SMA) di Bawah Kementerian Pendidikan dan Kebudayaan Menurut Kecamatan di Kota Banjarbaru, 2017/2018/ <i>Number of Schools, Teachers, and Pupils in Senior High Schools Under The Ministry of</i>	

	<i>Education and Culture by Sub District in Banjarbaru Municipality, 2017/2018</i> .....	151
4.1.8	Jumlah Sekolah, Guru dan Murid Sekolah Menengah Kejuruan (SMK) di Bawah Kementerian Pendidikan dan Kebudayaan Menurut Kecamatan di Kota Banjarbaru, 2017/2018/ <i>Number of Schools, Teachers, and Pupils in Vocational High Schools Under The Ministry of Education and Culture by Sub District in Banjarbaru Municipality, 2017/2018</i> .....	154
4.1.9	Jumlah Sekolah, Guru dan Murid Madrasah Aliyah (MA) di Bawah Kementerian Agama Menurut Kecamatan di Kota Banjarbaru, 2017/2018/ <i>Number of Schools, Teachers, and Pupils in Madrasah Aliyah (MA) Under The Ministry of Religious Affairs by Sub District in Banjarbaru Municipality, 2017/2018</i> .....	157
4.1.10	Jumlah Desa <sup>1</sup> /Kelurahan yang Memiliki Fasilitas Sekolah Menurut Kecamatan dan Tingkat Pendidikan di Kota Banjarbaru, 2011-2018/ <i>Number of Villages<sup>1</sup> Having Educational Facilities by Province and Educational Level in Banjarbaru Municipality, 2011-2018</i> .....	160
4.1.11	Perguruan Tinggi Negeri dan Swasta Serta Fakultas di Kota Banjarbaru, 2018/ <i>State And Private University and Faculties in Banjarbaru Municipality, 2018</i> .....	163
4.1.12	Jumlah Calon Mahasiswa, Mahasiswa, dan Kelulusan Pada Perguruan Tinggi di Kota Banjarbaru Tahun Ajaran 2017/2018/ <i>Number of Nominee Students, Students and Graduated Student In Universities of Banjarbaru Municipality, 2017/2018</i> .....	164
4.1.13	Jumlah Tenaga Pengajar dan Tenaga Administrasi Pada Perguruan Tinggi di Banjarbaru Tahun Ajaran 2017/2018/ <i>Number of Lecturers and Administrative Staff In Universities of Banjarbaru , 2017/2018</i> .....	166
4.2	<b>KESEHATAN/HEALTH</b>	
4.2.1	Jumlah Desa/Kelurahan yang memiliki Sarana Kesehatan Menurut Kecamatan di Kota Banjarbaru, 2011-2018/ <i>Number of Villages Having Helath Facillities by Sub District in Banjarbaru Municipality, 2011- 2018</i> .....	168

4.2.2	Jumlah Tenaga Kesehatan Menurut Kecamatan di Kota Banjarbaru, 2018/ <i>Number of Medical Personnel by Sub District in Banjarbaru Municipality, 2018</i> .....	175
4.2.3	Jumlah Rumah Sakit Umum, Rumah Sakit Khusus, dan Puskesmas Menurut Kecamatan di Kota Banjarbaru, 2017 dan 2018/ <i>Number of General Hospital, Special Hospital, and Public Health Center by Sub District in Banjarbaru Municipality, 2017 dan 2018</i> .....	176
4.2.4	Jumlah Puskesmas, Puskesmas Pembantu, dan Poskesdes Menurut Kecamatan di Kota Banjarbaru, 2018/ <i>Number of Public Health Centre (PHC), Subsidiary PHC, and Poskesdes by Sub District in Banjarbaru Municipality, 2018</i> .....	177
4.2.5	Jumlah Tenaga Kesehatan Non Dokter Menurut Unit Kesehatan di Kota Banjarbaru, 2018/ <i>Number of Non-Doctor Medical Workers by Health Units in Banjarbaru Municipality, 2018</i> .....	178
4.2.6	Jumlah Dokter Menurut Unit Kerja Kesehatan di Kota Banjarbaru, 2018/ <i>Number of Doctor by Health Units in Banjarbaru Municipality, 2018</i> .....	179
4.2.7	Jumlah Ibu Bersalin, Jumlah Persalinan yang Ditolong Tenaga Kesehatan dan Jumlah Kematian Bayi yang Tercatat Menurut Puskesmas di Kota Banjarbaru, 2018/ <i>Number of Maternal, Number of Childbirth, and Number of Infant Deaths by Public Health Centre (PHC) in Banjarbaru Municipality, 2018</i> .....	180
4.2.8	Jumlah Tenaga Kesehatan Non Dokter Menurut Puskesmas di Kota Banjarbaru, 2018/ <i>Number of Non-Doctor Medical Workers by Public Health Centre in Banjarbaru Municipality, 2018</i> .....	181
4.2.9	Jumlah Tenaga Kesehatan Non Dokter Menurut Rumah Sakit atau Rumah Bersalin di Kota Banjarbaru, 2018/ <i>Number of Non-Doctor Medical Workers by Hospital or Maternal Hospital in Banjarbaru Municipality, 2018</i> .....	182
4.2.10	Jumlah Puskesmas Keliling Kendaraan Bermotor di Setiap Puskesmas di Kota Banjarbaru, 2014-2018/ <i>Number of Mobile Public Health Centre in Banjarbaru Municipality, 2014-2018</i> .....	183

4.2.11	Jumlah Kader Posyandu dan Dukun Bayi Menurut Puskesmas di Kota Banjarbaru, 2018/ <i>Number of Posyandu Cadre and Traditional Midwife by PHC in Banjarbaru Municipality, 2018</i> .....	184
4.2.12	Kegiatan Poliklinik Gigi Pada Rumah Sakit Daerah (RSD) Idaman Banjarbaru, 2018/ <i>Activity of Dental Polyclinic in Idaman Regional Hospital of Banjarbaru, 2018</i> .....	183
4.2.13	Kegiatan Poliklinik Kandungan Pada RSD Idaman Banjarbaru, 2018/ <i>Activity of Fetus Polyclinic in Idaman Regional Hospital of Banjarbaru, 2018</i> .....	186
4.2.14	Kegiatan Poliklinik Kandungan (Khusus Imunisasi) pada RSD Idaman Banjarbaru, 2018/ <i>A Activity of Fetus Polyclinic (Only Immunization) in Idaman Regional Hospital of Banjarbaru, 2018</i> ...	187
4.2.15	Jumlah Kelahiran Hidup dan Mati pada RSD Idaman Banjarbaru, 2018/ <i>Number of Live Birth and Stillbirth in Idaman Regional Hospital of Banjarbaru, 2018</i> .....	188
4.2.16	Kegiatan Poliklinik Spesialis Anak Pada RSD Idaman Banjarbaru, 2018/ <i>Activity of Specialist Children's Polyclinic in Idaman Regional Hospital of Banjarbaru, 2018</i> .....	190
4.2.17	Kegiatan Poliklinik Anak (Khusus Imunisasi) Setiap Bulan Pada Rumah Sakit Daerah Idaman Banjarbaru, 2018/ <i>Monthly Activity of Children Polyclinic (Only Immunization) in Idaman Regional Hospital of Banjarbaru, 2018</i> .....	191
4.2.18	Kegiatan Radiologi Menurut Jenis Photo Pada RSD Idaman Banjarbaru, 2018/ <i>Radiology Activity by The Kind of Photo in Idaman Regional Hospital of Banjarbaru, 2018</i> .....	193
4.2.19	Jumlah Akseptor Keluarga Berencana Aktif Menurut Pemakaian Alat/Cara Kontrasepsi di Kota Banjarbaru, 2018/ <i>Number of Active Acceptor by Kind Contraception in Banjarbaru Municipality, 2018</i> ..	195
4.2.20	Jumlah Akseptor Keluarga Berencana Baru Menurut Pemakaian Alat/Cara Kontrasepsi di Kota Banjarbaru, 2018/ <i>Number of New Acceptor by Kind Contraception in Banjarbaru Municipality, 2018</i> ..	193
4.2.21	Jumlah Klinik KB dan Petugas KB Dirinci Menurut Kecamatan di Kota Banjarbaru, 2018/ <i>Number of Family Planning Clinics and Officials by Sub Districts in Banjarbaru Municipality, 2018</i> .....	195



4.2.22	Pencapaian Target Peserta KB Aktif dan KB Baru Setiap Kecamatan di Kota Banjarbaru, 2018/ <i>Obtained Target of New and Active Acceptor by Sub District in Banjarbaru Municipality, 2018..</i>	196
4.2.23	Banyaknya Kasus Penyakit Menular Menurut Jenis Penyakit di Kota Banjarbaru, 2014-2018/ <i>Numbers of Contagious Disease Cases by Type of Disease in Banjarbaru Municipality, 2014-2018...</i>	197
4.2.24	Hasil Pencapaian Program Imunisasi pada Bayi Menurut Jenis Vaksinasi di Kota Banjarbaru, 2018/ <i>The Achievement of Infant Vaccination Program by Kind of Vaccination in Banjarbaru Municipality, 2018 .....</i>	198
4.2.25	Data Kematian Ibu Maternal dan Penyebabnya dirinci Menurut Kecamatan di Kota Banjarbaru, 2018/ <i>Mother Maternal Mortality and Its Causes by Sub District in Banjarbaru Municipality, 2018 .....</i>	199
4.2.26	Banyaknya Bayi Lahir Hidup dan Lahir Mati Menurut Kecamatan di Kota Banjarbaru, 2018/ <i>The Number of Infant Born Alive or Dead by Sub District in Banjarbaru Municipality, 2018.....</i>	200
4.2.27	Data Kematian Bayi Beumur 0-6 Hari dan Penyebabnya Menurut Puskesmas, 2018/ <i>Infant Aged 0-6 Day's Mortality and Its Cause by PHC, 2018 .....</i>	202
4.2.28	Data Kematian Bayi Berumur 7-28 Hari dan Penyebabnya Menurut Puskesmas di Kota Banjarbaru, 2018/ <i>Infant Aged 7-28 Days' Mortality and Its Cause by PHC in Banjarbaru Municipality, 2018 .....</i>	2032
4.2.29	Data Kematian Bayi Berumur 29 Hari – 1 Tahun dan Penyebabnya Menurut Puskesmas di Kota Banjarbaru, 2018/ <i>Infant Aged 29 Days – 1 Year's Mortality and Its Cause by PHC in Banjarbaru Municipality, 2018 .....</i>	2043
4.2.30	Jumlah Ibu Hamil, Melakukan Kunjungan K1, Melakukan Kunjungan K4, dan Mendapat Tablet Zat Besi (Fe1 dan Fe3) di Kota Banjarbaru, 2014–2018/ <i>Number of Pregnant Women, Those With One Visit and Four Visits of Antenatal Care, and Receiving Iron Supplement (Fe1 and Fe3) in Banjarbaru Municipality, 2014–2018 .....</i>	2054

4.2.31	Jumlah Kasus/Penyakit Terbanyak pada Pasien Rawat Jalan pada Rumah Sakit Daerah Idaman Banjarbaru, 2018/ <i>Number of Main Case of Outpatients in Idaman Banjarbaru Regional Hospital, 2018</i> .....	205
4.3	<b>KRIMINALITAS/CRIME</b>	
4.3.1	Jumlah Tindak Pidana yang Masuk Pada Kejaksaan Negeri Banjarbaru Menurut Jenis Tindak Pidana Setiap Bulan di Kota Banjarbaru, 2018/ <i>Monthly Crime Total in Banjarbaru Attorney By Types in Banjarbaru Municipality, 2018</i> .....	206
4.3.2	Jumlah Tindak Pidana yang Diselesaikan Kejaksaan Negeri Banjarbaru Menurut Cara Penyelesaiannya Setiap Bulan di Kota Banjarbaru, 2018/ <i>Monthly Crime Total Cleared by Banjarbaru Judiciary by Solution in Banjarbaru Municipality, 2018</i> .....	207
4.3.3	Jumlah Perkara yang Masuk Termasuk Pelanggaran Lalulintas Dirinci Menurut Jenis Perkara Setiap Bulan di Kota Banjarbaru, 2018/ <i>Monthly Number of Incoming Cases Including Traffic Offense by Type of Case in Banjarbaru Municipality, 2018</i> .....	208
4.3.4	Jumlah Terdakwa/Tertuduh yang Masuk Termasuk Pelanggaran Lalulintas Menurut Jenis Terdakwa Setiap Bulan di Kota Banjarbaru, 2018/ <i>Monthly Number of The Accused/Defendant Who Entered Including Traffic Offense by Type Of Defendant in Banjarbaru Municipality, 2018</i> .....	209
4.3.5	Jumlah Perkara Termasuk Pelanggaran Lalulintas yang Diselesaikan Menurut Jenis Perkara Setiap Bulan di Kota Banjarbaru, 2018/ <i>Monthly Number of Completed Cases Including Traffic Offenses By Type of Case in Banjarbaru Municipality, 2018</i> .....	210
4.3.6	Jumlah Terdakwa/Tertuduh Termasuk Pelanggaran Lalu lintas yang Diselesaikan Menurut Jenis Terdakwa Setiap Bulan di Kota Banjarbaru, 2018/ <i>Monthly Number of Defendants/Suspects Including Completed Traffic Offenses By Type of Defendants in Banjarbaru Municipality, 2018</i> .....	211
4.3.7	Jumlah Terdakwa/Tertuduh Perkara Tindak Kejahatan Diselesaikan Menurut Sikap Terhadap Keputusan dan Jenis Kelamin Setiap	

	Bulan di Kota Banjarbaru, 2018/ <i>Monthly Number of The Accused/Suspect Cases of Crimes Solved by The Attitude Toward The Decision And Sex in Banjarbaru Municipality, 2018</i> .....	212
4.3.8	Jumlah Perkara Kejahatan Diselesaikan Menurut Jumlah Terdakwa /Tertuduh Setiap Bulan di Kota Banjarbaru, 2018/ <i>Monthly Number of Criminal Cases Solved by The Number of Defendants/ Accused Each Month in Banjarbaru Municipality, 2018</i> .....	213
4.3.9	Jumlah Perkara Kejahatan Diselesaikan Setiap Bulan di Kota Banjarbaru, 2018/ <i>Number of Criminal Cases Completed by Month in Banjarbaru Municipality, 2018</i> .....	214
4.3.10	Banyaknya Peristiwa Kejahatan dan Pelanggaran yang Dilaporkan dan Diselesaikan Menurut Jenis Kejahatan di Kota Banjarbaru, 2018/ <i>Number of Crime and Offence Reported and Cleared by Kind in Banjarbaru Municipality, 2018</i> .....	215
4.3.11	Jumlah Gangguan Kamtibmas yang Ditangani Kantor Satuan Polisi Pamong Praja Menurut Jenis Tindakan di Kota Banjarbaru, 2018/ <i>Total Disruption of National Security Order Police That Handled By Police Civil Services By Type of Action in Banjarbaru Municipality, 2018</i> .....	218
<b>4.4</b>	<b>AGAM DAN SOSIAL LAINNYA/RELIGION AND OTHER SOCIAL AFFAIRS</b>	
4.4.1	Jumlah Penduduk Menurut Kecamatan dan Agama yang Dianut di Kota Banjarbaru/ <i>Population by Sub District and Religion in Banjarbaru Municipality, 2018</i> .....	219
4.4.2	Jumlah Tempat Ibadah Menurut Kecamatan di Kota Banjarbaru, 2018/ <i>Number of Places of Worship by Sub District in Banjarbaru Municipality, 2018</i> .....	220
4.4.3	Jumlah Desa/Kelurahan yang Mengalami Bencana Alam <sup>1</sup> Menurut Kecamatan di Kota Banjarbaru, 2016-2018/ <i>Number of Villages that Had Natural Disaster<sup>1</sup> by Sub District in Banjarbaru Municipality, 2016-2018</i> .....	221

4.4.4	4.4.4 Jumlah Pengunjung dan Anggota pada Unit Perpustakaan Daerah Kota Banjarbaru, 2018/ <i>Number of Visitors and Members of Regional Library Units of Banjarbaru, 2018</i> .....	223
4.4.5	Jumlah Pengunjung Menurut Tingkat Pendidikan pada Unit Perpustakaan Daerah Kota Banjarbaru, 2014-2018/ <i>Number of Regional Library Visitors by Education of Banjarbaru, 2014-2018</i> ...	224
4.4.6	Jumlah Pengunjung Museum Lambung Mangkurat Menurut Jenis Kelamin dan Jenis Pengunjung di Kota Banjarbaru, 2018/ <i>Number of Lambung Mangkurat Museum Visitors By Sex and Type of Visitors in Banjarbaru Municipality, 2018</i> .....	225
4.4.7	Jumlah Pengunjung Museum Lambung Mangkurat Menurut Jenis Kelamin Setiap Bulan di Kota Banjarbaru, 2018/ <i>Number of Lambung Mangkurat Museum Visitors By Sex in Banjarbaru Municipality, 2018</i> .....	226
4.4.8	Banyaknya Perkara yang Diterima dan Diselesaikan Pengadilan Agama Dirinci Setiap Bulan di Kota Banjarbaru, 2018/ <i>Monthly Number of Accepted and Decided Cases in Banjarbaru Municipality, 2018</i> .....	227
4.4.9	Banyaknya Jenis Perkara yang Diterima dan Diselesaikan Pengadilan Agama Dirinci per Jenis Perkara di Kota Banjarbaru, 2018/ <i>Number of Accepted and Decided Cases by Kind Of Cases in Banjarbaru Municipality, 2018</i> .....	228
4.4.10	Banyaknya Perceraian Dirinci per Jenis Penyebab di Kota Banjarbaru, 2018/ <i>Number of Divorce by The Kind of Cases in Banjarbaru Municipality, 2018</i> .....	230
4.4.11	Jumlah Talak, Cerai dan Rujuk Dirinci Setiap Bulan di Kota Banjarbaru, 2018/ <i>Number of Divorce and Reconciliation by Months in Banjarbaru Municipality, 2018</i> .....	231
4.4.12	Jumlah Pernikahan Dirinci Menurut Kecamatan di Kota Banjarbaru, 2014-2018/ <i>Number of Marriages by Sub District in Banjarbaru Municipality, 2014-2018</i> .....	232
4.4.13	Jumlah Pernikahan Dirinci Menurut Bulan dan Kecamatan di Kota Banjarbaru, 2018/ <i>Monthly Marriages by Sub District in Banjarbaru Municipality, 2018</i> .....	233

4.4.14	Jumlah Akte Kelahiran dan Perkawinan Dirinci Setiap Bulan di Kota Banjarbaru, 2018/ <i>Number of Birth Certificates and Marriages by Month in Banjarbaru Municipality, 2018</i> .....	234
4.4.15	Jumlah Akte Kelahiran Menurut Jenisnya Dirinci Setiap Bulan di Kota Banjarbaru, 2018/ <i>Monthly Birth Certificates by Types in Banjarbaru Municipality, 2018</i> .....	235
4.4.16	Jumlah Calon Jemaah Haji Menurut Jenis Kelamin dan Kecamatan di Kota Banjarbaru, 2018/ <i>Number of Moslem Pilgrims Aspirant by Sex and Sub District in Banjarbaru Municipality, 2018</i> .....	236
4.4.17	Jumlah Calon Jemaah Haji Menurut Kelompok Umur dan Kecamatan di Kota Banjarbaru, 2018/ <i>Number of Moslem Pilgrims Aspirant by Age Groups and Sub District in Banjarbaru Municipality, 2018</i> .....	237
4.4.18	Banyaknya Ulama, Penyuluh Agama, Majelis Ta'lim dan TPA/TKA Menurut Kecamatan di Kota Banjarbaru, 2018/ <i>Number of Clergy, Religious Counselors, Majelis Ta'lim and TPA/TKA by Sub Districts in Banjarbaru Municipality, 2018</i> .....	238
4.4.19	Realisasi Pemeriksaan Inspektorat Daerah Kota Banjarbaru, 2018/ <i>Realization Auditing by Regional Inspectorate of Banjarbaru Municipality, 2019</i> .....	239
4.4.20	Banyaknya Kasus yang Ditemukan dan Diselesaikan Oleh Inspektorat Daerah Kota Banjarbaru, 2018/ <i>Number of Cases Found and Solved by Regional Inspectorate of Banjarbaru Municipality, 2018</i> .....	240
4.4.21	Daftar Ormas yang Mendaftar Keberadaannya di Kota Banjarbaru, 2018/ <i>List of Registered Organizations in Banjarbaru Municipality, 2018</i> .....	241
4.4.22	Jumlah Sarana dan Prasarana Penanggulangan Sampah di Kota Banjarbaru, 2014-2018/ <i>Numbers of Facilities and Infrastructure Waste Reduction in Banjarbaru Municipality, 2014-2018</i> .....	244
4.4.23	Jumlah Sarana Penanggulangan Sampah dan Rata-rata Kapasitas Muat di Kota Banjarbaru, 2018/ <i>Numbers of Waste Reduction Facilities and Its Capacity In Banjarbaru Municipality, 2018</i> .....	245

4.4.24	Jumlah TPS dan/atau Bak Sampah di Kota Banjarbaru Dirinci per Kecamatan di Kota Banjarbaru, 2018/ <i>Numbers of Trash Bin by Sub Districts in Banjarbaru Municipality, 2018</i> .....	246
4.4.25	Jumlah Bak Sampah yang Diangkut Menurut Frekuensi Pengangkutan Dirinci per Kecamatan di Kota Banjarbaru, 2018/ <i>Number of Trash Bin by Frequency of Carriage per Sub Districts in Banjarbaru Municipality, 2018</i> .....	247
4.4.26	Pelayanan Perizinan Setiap Bulan Melalui BP2T di Kota Banjarbaru, 2018/ <i>Licensing Services by Month in Banjarbaru Municipality, 2018</i> .....	248
4.4.27	Jumlah Pengurusan IMB di Kota Banjarbaru, 2018/ <i>Number of Building Permit Administration In Banjarbaru Municipality, 2018</i> ...	252
4.4.28	Jumlah Sertifikat Tanah yang Dikeluarkan Kantor Pertanahan di Kota Banjarbaru, 2018/ <i>Total Land Certificates Issued by Land Office in Banjarbaru Municipality, 2018</i> .....	253
<b>4.5</b>	<b>KEMISKINAN DAN PEMBANGUNAN MANUSIA/POVERTY AND HUMAN DEVELOPMENT</b>	
4.5.1	Garis Kemiskinan dan Penduduk Miskin di Kota Banjarbaru, 2014-2018 / <i>Poverty Line and Number of Poor People in Banjarbaru Municipality, 2014-2018</i> .....	255
<b>5</b>	<b>PERTANIAN/AGRICULTURE</b>	
<b>5.1</b>	<b>TANAMAN PANGAN/FOOD CROPS</b>	
5.1.1	Luas Panen, Produksi, dan Produktivitas Padi Menurut Kecamatan di Kota Banjarbaru, 2018/ <i>Harvested Area, Production, and Productivity of Paddy by Sub District in Banjarbaru Municipality, 2018</i> .....	266
5.1.2	Produksi Padi Setara Beras Menurut Kecamatan di Kota Banjarbaru, 2018/ <i>Rice Equivalent Production by Sub District in Banjarbaru Municipality, 2018</i> .....	267

5.1.3	Produksi Jagung dan Kedelai Menurut Kecamatan di Kota Banjarbaru, 2018/ <i>Maize and Soybeans Production by Sub District in Banjarbaru Municipality, 2018</i> .....	268
5.1.4	Luas Tanam, Rusak dan Panen Menurut Jenis Tanaman di Kota Banjarbaru, 2018/ <i>Planted, Damaged and Harvested Area by Crops in Banjarbaru Municipality, 2018</i> .....	269
5.1.5	Luas Tanam, Rusak dan Panen Padi Sawah Dirinci Menurut Kecamatan di Kota Banjarbaru, 2018/ <i>Planted, Damaged and Harvested Area Wetland Paddy by Subdistrict in Banjarbaru Municipality, 2018</i> .....	270
5.1.6	Luas Tanam, Rusak, dan Panen Padi Ladang Dirinci Menurut Kecamatan di Kota Banjarbaru, 2018/ <i>Planted, Damaged and Harvested Area Dryland Paddy by Subdistrict in Banjarbaru Municipality, 2018</i> .....	271
5.1.7	Luas Tanam, Rusak dan Panen Padi (Sawah + Ladang) Dirinci Menurut Kecamatan di Kota Banjarbaru, 2018/ <i>Planted, Damaged and Harvested Area of Paddy by Subdistrict in Banjarbaru Municipality, 2018</i> .....	272
5.1.8	Luas Tanam, Rusak dan Panen Tanaman Jagung Dirinci Menurut Kecamatan di Kota Banjarbaru, 2018/ <i>Planted, Damaged and Harvested Area of Maize by Subdistrict in Banjarbaru Municipality, 2018</i> .....	273
5.1.9	Luas Tanam, Rusak dan Panen Tanaman Kacang Tanah Dirinci Menurut Kecamatan di Kota Banjarbaru, 2018/ <i>Planted, Damaged and Harvested Area of Peanuts by Subdistrict in Banjarbaru Municipality, 2018</i> .....	274
5.1.10	Luas Tanam, Rusak dan Panen Tanaman Ubi Kayu Dirinci Menurut Kecamatan di Kota Banjarbaru, 2018/ <i>Planted, Damaged and Harvested Area of Cassava by Subdistrict in Banjarbaru Municipality, 2018</i> .....	275

5.1.11 Luas Tanam, Rusak dan Panen Tanaman Ubi Jalar Dirinci Menurut Kecamatan di Kota Banjarbaru, 2018/*Planted, Damaged and Harvested Area Sweet Potatoes by Subdistrict in Banjarbaru Municipality, 2018* .....276

## **5.2 HORTIKULTURA/HORTICULTURE**

5.2.1 Luas Panen Tanaman Sayuran Menurut Kecamatan dan Jenis Tanaman (ha) di Kota Banjarbaru, 2017 dan 2018/*Harvested Area of Vegetables by Sub District and Kind of Plant (ha) in Banjarbaru Municipality, 2017 and 2018* .....277

5.2.2 Produksi Tanaman Sayuran Menurut Kecamatan dan Jenis Tanaman (kuintal) di Kota Banjarbaru, 2017 dan 2018/*Production of Vegetables by Sub District and Kind of Plant (quintal) in Banjarbaru Municipality, 2017 and 2018* ....280

5.2.3 Luas Panen Tanaman Sayuran dan Buah-buahan Semusim Menurut Jenis Tanaman (ha) di Kota Banjarbaru, 2017 dan 2018/*Harvested Area of Seasonal Vegetables and Fruits by Kind of Plant (ha) in Banjarbaru Municipality, 2017 and 2018*283

5.2.4 Produksi Tanaman Sayuran dan Buah-buahan Semusim Menurut Jenis Tanaman (kuintal) di Kota Banjarbaru, 2017 dan 2018/*Production of Seasonal Vegetables and Fruits by Kind of Plant (quintal) in Banjarbaru Municipality, 2017 and 2018* .....284

5.2.5 Luas Panen Tanaman Biofarmaka Menurut Kecamatan dan Jenis Tanaman (m<sup>2</sup>) di Kota Banjarbaru, 2017 dan 2018/*Harvested Area of Medical Plants by Sub District and Kind of Plant (m<sup>2</sup>) in Banjarbaru Municipality, 2017 and 2018* .....285

5.2.6 Produksi Tanaman Biofarmaka Menurut Kecamatan dan Jenis Tanaman (kg) di Kota Banjarbaru, 2017 dan



	<i>2018/Production of Medical Plants by Sub District and Kind of Plant (kg) in Banjarbaru Municipality, 2017 and 2018.....</i>	287
5.2.7	Luas Panen Tanaman Biofarmaka Menurut Jenis Tanaman (m2) di Kota Banjarbaru, 2017 dan 2018/ <i>Harvested Area of Medical Plants by Kind of Plant (m2) in Banjarbaru Municipality, 2017 and 2018 .....</i>	289
5.2.8	Produksi Tanaman Biofarmaka Menurut Jenis Tanaman (kg) di Kota Banjarbaru, 2017 dan 2018/ <i>Production of Medical Plants by Kind of Plant (kg) in Banjarbaru Municipality, 2017 and 2018 .....</i>	290
5.2.9	Luas Panen Tanaman Hias Menurut Kecamatan dan Jenis Tanaman (m2) di Kota Banjarbaru, 2017 dan 2018/ <i>Harvested Area of Ornamental Plants by Sub District and Kind of Plant (m2) in Banjarbaru Municipality, 2017 and 2018.....</i>	291
5.2.10	Produksi Tanaman Hias Menurut Kecamatan dan Jenis Tanaman (tangkai) di Kota Banjarbaru, 2017 dan 2018/ <i>Production of Ornamental Plants by Sub District and Kind of Plant (stalks) in Banjarbaru Municipality, 2017 and 2018 .....</i>	293
5.2.11	Luas Panen Tanaman Hias Menurut Jenis Tanaman (m2) di Kota Banjarbaru, 2017 dan 2018/ <i>Harvested Area of Ornamental Plants by Kind of Plant (m2) in Banjarbaru Municipality, 2017 and 2018 .....</i>	295
5.2.12	Produksi Tanaman Hias Menurut Jenis Tanaman (tangkai) di Kota Banjarbaru, 2017 dan 2018/ <i>Production of Ornamental Plants by Kind of Plant (stalks) in Banjarbaru Municipality, 2017 and 2018 .....</i>	296
5.2.13	Produksi Buah-buahan Menurut Kecamatan dan Jenis Tanaman (kuintal) di Kota Banjarbaru, 2017 dan 2018/ <i>Production of Fruits by Sub District and Kind of Plant (quintal) in Banjarbaru Municipality, 2017 and 2018.....</i>	297

5.2.14	Produksi Buah-buahan dan Sayuran Tahunan Menurut Jenis Tanaman (kuintal) di Kota Banjarbaru, 2017 dan 2018/ <i>Production of Annual Fruits and Vegetables by Kind of Plant (quintal) in Banjarbaru Municipality, 2017 and 2018</i> ....	299
5.2.15	Luas Tanam, Rusak, Panen, Produksi dan Rata-rata Produksi Sayur-sayuran Menurut Jenisnya di Kota Banjarbaru, 2018/ <i>Planted, Damaged, and Harvested Area, Production and Yield Rate of Vegetables by Kinds in Banjarbaru Municipality, 2018</i> .....	300
<b>5.3</b>	<b>PERKEBUNAN/ESTATE CROPS</b>	
5.3.1	Luas Areal Tanaman Perkebunan Menurut Kecamatan dan Jenis Tanaman (ha) di Kota Banjarbaru, 2017 dan 2018/ <i>Planted Area of Estate Crops by Sub District and Kind of Plant (ha) in Banjarbaru Municipality, 2017 and 2018</i> .....	301
5.3.2	Produksi Tanaman Perkebunan Menurut Kecamatan dan Jenis Tanaman (ton) di Kota Banjarbaru, 2017 dan 2018/ <i>Production of Estate Crops by Sub District and Kind of Plant (ton) in Banjarbaru Municipality, 2017 and 2018</i> .....	302
5.3.3	Luas Pengusahaan Komoditi Perkebunan di Kota Banjarbaru, 2018/ <i>Cultivation Area of Estate Crops Commodity in Banjarbaru Municipality, 2018</i> .....	303
5.3.4	Produksi dan Rata-rata Produksi Komoditi Perkebunan di Kota Banjarbaru, 2018/ <i>Production and Yield Rate of Estate Crops Commodity in Banjarbaru Municipality, 2018</i> .....	304
<b>5.4</b>	<b>PETERNAKAN/LIVESTOCK</b>	
5.4.1	Populasi Ternak Besar dan Kecil Menurut Kecamatan di Kota Banjarbaru, 2018/ <i>Population of Large and Small Livestock by Sub District in Banjarbaru Municipality, 2018</i> .....	305

5.4.2	Populasi Ternak Unggas Menurut Kelurahan di Kota Banjarbaru, 2018/ <i>Population of Poultry By Villages in Banjarbaru Municipality, 2018</i> .....	306
5.5	<b>PERIKANAN/FISHERIES</b>	
5.5.1	Luas Areal Potensi Perikanan Menurut Kelurahan di Kota Banjarbaru, 2018/ <i>Number of Fish Area by Villages in Banjarbaru Municipality, 2018</i> .....	307
5.5.2	Produksi Budidaya Ikan Kota Banjarbaru Menurut Tempat Produksi di Kota Banjarbaru, 2018/ <i>Number of Fisheries Production by Production Places in Banjarbaru Municipality, 2018</i> .....	308
5.5.3	Jumlah Produksi Budidaya Ikan Kota Banjarbaru Menurut Jenis Ikan di Kota Banjarbaru, 2018/ <i>Number of Fisheries Production by Kind in Banjarbaru Municipality, 2018</i> .....	309
5.5.4	Banyaknya Produksi Penangkapan Ikan Menurut Alat Tangkap yang Digunakan Dirinci Setiap Kelurahan di Kota Banjarbaru, 2018/ <i>Number of Fisheries Production by Fishing Tools in Banjarbaru Municipality, 2018</i> .....	310
5.5.5	Banyaknya Alat Tangkap yang Digunakan Per Kelurahan di Kota Banjarbaru, 2018/ <i>Number of Fishing Tools That Used in Banjarbaru Municipality, 2018</i> .....	311
5.5.6	Produksi Perikanan Menurut Kelurahan di Kota Banjarbaru, 2018/ <i>Number of Fisheries Production by Villages in Banjarbaru Municipality, 2018</i> .....	312
5.3.7	Jumlah Rumah Tangga Perikanan (RTP) Menurut Kelurahan dan Jenis Budidaya di Kota Banjarbaru, 2018/ <i>Number of Fishery Household by Villages and Type of Aquaculture in Banjarbaru Municipality, 2018</i> .....	313

## **6 ENERGI/ENERGY**

- 6.1 Jumlah Pelanggan Listrik, VA Tersambung dan Kwh Terjual Menurut Jenis Pelanggan di Kota Banjarbaru, 2018/*Number of Electricity Costumer, Power Installed and Sold KWH by Kind of Custome in Banjarbaru Municipality, 2018*.....319
- 6.2 Nilai Listrik yang Terjual Menurut Jenis Pelanggan Setiap Bulan di Kota Banjarbaru, 2018/*Monthly Value of Electricity Out Sold by Kind of Costume in Banjarbaru Municipality, 2018*.....320
- 6.3 Jumlah KWH yang Dibangkitkan per Bulan di Kota Banjarbaru, 2014-2018/*Monthly Amount of The Ressurrected KWH in Banjarbaru Municipality, 2014-2018*.....322
- 6.4 Jumlah Pelanggan dan Jumlah Air yang Disalurkan Menurut Kecamatan di Kota Banjarbaru, 2018/*Number of Costumers and Distributed Water by Sub District in Banjarbaru Municipality, 2018*.....323
- 6.5 Produksi Air Minum, Distribusi, Terjual dan Susut/Hilang Setiap Bulan di Kota Banjarbaru, 2018/*Drinking Water Produced, Distributed, Sold and Decreased/Lost by Month in Banjarbaru Municipality, 2018*.....324
- 6.6 Banyaknya Volume Air Minum yang Terjual Berdasarkan Jenis Konsumen Setiap Bulan di Kota Banjarbaru, 2018/*Monthly Amount of Drinking Water Sold by Type of Consumers in Banjarbaru Municipality, 2018*.....325
- 6.7 Nilai Air Minum yang Terjual Berdasarkan Jenis Konsumen Setiap Bulan di Kota Banjarbaru, 2018/*Monthly Value of Drinking Water Sold by Type of Consumers in Banjarbaru Municipality, 2018*.....326
- 6.8 Jumlah Sambungan Langganan Dirinci Menurut Kecamatan di Kota Banjarbaru, 2018/*Number of Municipal Waterworks Costumers by Sub District in Banjarbaru Municipality,2018* ...327

<b>7</b>	<b>INDUSTRI/INDUSTRY</b>	
<b>7.1</b>	<b>INDUSTRI BESAR DAN SEDANG/LARGE AND MEDIUM MANUFACTURING INDUSTRY</b>	
7.1.1	Jumlah Industri Menurut Kelompok Tenaga Kerja di Kota Banjarbaru, 2018/ <i>Number of Manufacturing Industry by Labor Group in Banjarbaru Municipality, 2018</i> .....	334
7.1.2	Jumlah Industri Besar (>= 100 orang) Menurut Jenis Industri dan Kecamatan di Kota Banjarbaru, 2018/ <i>Number of Large Manufacturing Industry (&gt;= 100 persons) by Type of Industry and Sub District in Banjarbaru Municipality, 2018</i> .....	335
7.1.3	Jumlah Industri Sedang (20-99 orang) Menurut Jenis Industri dan Kecamatan di Kota Banjarbaru, 2018/ <i>Number of Medium Manufacturing Industry (20-99 persons) by Type of Industry and Sub District in Banjarbaru Municipality, 2018</i> ....	336
<b>7.2</b>	<b>INDUSTRI MIKRO DAN KECIL/MICRO AND SMALL MANUFACTURING INDUSTRY</b>	
7.2.1	Jumlah Industri Kecil (5-19 orang) Menurut Jenis Industri dan Kecamatan di Kota Banjarbaru, 2018/ <i>Number of Small Manufacturing Industry (5-19 persons) by Type of Industry and Sub District in Banjarbaru Municipality, 2018</i> .....	337
7.2.2	Jumlah Industri Mikro (1-4 orang) Menurut Jenis Industri dan Kecamatan di Kota Banjarbaru, 2018/ <i>Number of Micro Manufacturing Industry (1-4 persons) by Type of Industry and Sub District in Banjarbaru Municipality, 2018</i> .....	338
<b>8</b>	<b>PARIWISATA/TOURISM</b>	
8.1	Jumlah Rumah Makan/Restoran Menurut Kecamatan di Kota Banjarbaru, 2011-2018/ <i>Number of Restaurants by Sub District in Banjarbaru Municipality, 2011-2018</i> .....	345

8.2	Rata-rata Lama Menginap Tamu Asing dan Tamu Domestik Menurut Bulan di Kota Banjarbaru (Hari), 2018/ <i>Average Length of Stay of Foreign and Domestic Visitors by Month in Banjarbaru Municipality (Day), 2018</i> .....	346
8.3	Persentase Tingkat Penghunian Kamar Hotel dan Akomodasi Lainnya Menurut Jenis Hotel dan Bulan di Kota Banjarbaru, 2018/ <i>Room Occupancy Rate of Hotels and Other Accommodations by Type of Accomodation and Month in Banjarbaru Municipality, 2018</i> .....	347
8.4	Nama dan Alamat Hotel / Penginapan, Serta Jumlah Kamar Tersedia, 2018/ <i>Name and Address of Hotel /Lodging, and Number of Available Room, 2018</i> .....	348
8.5	Nama dan Alamat Objek Wisata di Kota Banjarbaru, 2018/ <i>Name And Address of Tourist Objects in Banjarbaru Municipality, 2018</i> .....	351
8.6	Organisasi Kesenian Berstatus Aktif, Jenis dan Jumlah Anggotanya di Kecamatan Landasan Ulin, 2018/ <i>Arts Organizations, Type, and Number of Member in Landasan Ulin Sub District, 2018</i> .....	353
8.7	Organisasi Kesenian Berstatus Aktif, Jenis dan Jumlah Anggotanya di Kecamatan Liang Anggang, 2018/ <i>Arts Organizations, Type, and Number of Member in Liang Anggang Sub District, 2018</i> .....	354
8.8	Organisasi Kesenian Berstatus Aktif, Jenis dan Jumlah Anggotanya di Kecamatan Cempaka, 2018/ <i>Arts Organizations, Type, and Number of Member in Cempaka Sub District, 2018</i> .....	355
8.9	Organisasi Kesenian Berstatus Aktif, Jenis dan Jumlah Anggotanya di Kecamatan Banjarbaru Utara, 2018/ <i>Arts Organizations, Type, and Number of Member in Banjarbaru Utara Sub District, 2018</i> .....	356

8.10	Organisasi Kesenian Berstatus Aktif, Jenis dan Jumlah Anggotanya di Kecamatan Banjarbaru Selatan, 2018/ <i>Arts Organizations, Type, and Number of Member in Banjarbaru Selatan Sub District, 2018</i> .....	357
------	--------------------------------------------------------------------------------------------------------------------------------------------------------------------------------------------------------------	-----

**9 TRANSPORTASI DAN KOMUNIKASI/ TRANSPORTATION AND COMMUNICATION**

**9.1 TRANSPORTASI /TRANSPORTATION**

9.1.1	Panjang Jalan Menurut Jenis Permukaan dan Pemerintahan yang Berwenang Mengelolanya di Kota Banjarbaru (km), 2018/ <i>Length of Roads by Type of Surface and Level of Government Authority in Banjarbaru Municipality (km), 2018</i>	364
9.1.2	Panjang Jalan Menurut Kondisi Jalan dan Pemerintahan yang Berwenang Mengelolanya di Kota Banjarbaru (km), 2018/ <i>Length of Roads by Conditions and Level of Government Authority in Banjarbaru Municipality (km), 2018</i>	365
9.1.3	Panjang Jalan Menurut Kelas Jalan dan Pemerintahan yang Berwenang Mengelolanya di Kota Banjarbaru (km), 2018/ <i>Length of Roads by Class of Roads and Level of Government Authority in Banjarbaru Municipality (km), 2018</i>	366
9.1.4	Panjang Jalan Kota Menurut Jenis Permukaan Dirinci Setiap Kecamatan (km) di Kota Banjarbaru, 2018/ <i>Length of City Roads by Type of Surface and Subdistrict (km) in Banjarbaru Municipality, 2018</i> .....	367
9.1.5	Panjang Jalan Beraspal Menurut Kondisi Jalan Setiap Kecamatan (km) di Kota Banjarbaru, 2018/ <i>Length of Asphalted Roads by Condition and Subdistrict (km) in Banjarbaru Municipality, 2018</i> .....	368
9.1.6	Panjang Jalan Beton Menurut Kondisi Jalan Setiap Kecamatan (km) di Kota Banjarbaru, 2018/ <i>Length of Rigid</i>	

	<i>Roads by Condition and Subdistrict (km) in Banjarbaru Municipality, 2018</i> .....	369
9.1.7	Panjang Jalan Kerikil Menurut Kondisi Jalan Setiap Kecamatan (km) di Kota Banjarbaru, 2018/ <i>Length of Pebble Roads by Condition and Subdistrict (km) in Banjarbaru Municipality, 2018</i> .....	370
9.1.8	Panjang Jalan Tanah Menurut Kondisi Jalan dan Kecamatan (km) di Kota Banjarbaru, 2018/ <i>Length of Soil Roads by Condition and Subdistrict (km) in Banjarbaru Municipality, 2018</i> .....	371
9.1.9	Panjang Jalan Tidak Dirinci Menurut Kondisi Jalan dan Kecamatan (km) di Kota Banjarbaru, 2018/ <i>Length of Unspecified Roads by Condition and Subdistrict (km) in Banjarbaru Municipality, 2018</i> .....	372
9.1.10	Jumlah Kendaraan Roda Dua dan Roda Empat Pendaftaran Ulang dan Pendaftaran Baru Pada UPPD Banjarbaru Dirinci Menurut Jenisnya, 2014-2018/ <i>Number of Two Wheels and Four Wheels Vehicles, Re-registration and New Registration at UPPD of Banjarbaru Specified by Type, 2014-2018</i> .....	373
9.1.11	Jumlah Kendaraan Roda Dua dan Roda Empat Pendaftaran Ulang Pada UPPD Banjarbaru Dirinci Menurut Jenisnya, 2014-2018/ <i>Number of Two Wheels and Four Wheels Vehicles Re-registration at UPPD of Banjarbaru Specified by Type, 2014-2018</i> .....	374
9.1.12	Jumlah Kendaraan Roda Dua dan Roda Empat Pendaftaran Baru Pada UPPD Banjarbaru Dirinci Menurut Jenisnya, 2014-2018/ <i>Number of Two Wheels and Four Wheels Vehicles New Registration at UPPD of Banjarbaru Specified by Type, 2014-2018</i> .....	375
9.1.13	Arus Lalulintas Penumpang Berangkat dari dan Datang ke Bandar Udara Syamsudin Noor Banjarmasin Setiap Bulan,	



	<i>2018/Departure Passenger Traffic Flow Departure From / Arrive to Syamsudin Noor Airport of Banjarmasin by Month, 2018</i> .....	376
9.1.14	Arus Lalulintas Penumpang Berangkat dari Bandar Udara Syamsudin Noor Banjarmasin Menurut Kelompok Umur Setiap Bulan, 2018/ <i>Monthly Passenger Traffic Flow Departure From Syamsudin Noor Airport of Banjarmasin by Age Groups, 2018</i> .....	377
9.1.15	Arus Lalulintas Penumpang Datang Ke Bandar Udara Syamsudin Noor Banjarmasin Menurut Kelompok Umur Setiap Bulan, 2018/ <i>Monthly Passenger Traffic Flow Arrive To Syamsudin Noor Airport Banjarmasin by Age Groups, 2018</i> .....	378
9.1.16	Arus Lalulintas Penumpang yang Berangkat Dari Bandar Udara Syamsudin Noor Banjarmasin Menurut Asal - Tujuan Setiap Bulan, 2018/ <i>Monthly Passengers Traffic Flow Departing From Syamsudin Noor Airport Banjarmasin by Origin - Destination, 2018</i> .....	379
9.1.17	Arus Lalulintas Penumpang yang Datang Ke Bandar Udara Syamsudin Noor Banjarmasin Menurut Asal - Tujuan Setiap Bulan, 2018/ <i>Monthly Passengers Traffic Flow Coming to Syamsudin Noor Airport Banjarmasin by Origin - Destination, 2018</i> .....	381
9.1.18	Arus Lalulintas Bagasi, Kargo dan Pos yang Keluar/Berangkat dari Bandar Udara Syamsudin Noor Banjarmasin (Kilogram), 2018/ <i>Traffic Flow of Baggage, Cargo and Post That Exit/ Departure From Syamsudin Noor Airport of Banjarmasin (Kilograms), 2018</i> .....	383
9.1.19	Arus Lalulintas Bagasi, Kargo dan Pos yang Datang Ke Bandar Udara Syamsudin Noor Banjarmasin Setiap Bulan,	

*2018/Monthly Traffic Flow Baggage, Cargo and Post That Arrive To Syamsudin Noor Airport of Banjarmasin, 2018.....384*

## **9.2 POS/POST**

- 9.2.1 Jumlah Fasilitas Pelayanan Kantor Pos Cabang di Kota Banjarbaru, 2018/*Number of Postal Branch Service Facilities at Banjarbaru, 2018.....385*
- 9.2.2 Jumlah Penerimaan Surat-Surat Pos Menurut Jenis dan Kantor Pos Cabang, 2018/*Number of Letters Received by Type and Branch Post Office, 2018.....386*
- 9.2.3 Jumlah Penerimaan Surat-Surat Pos Menurut Jenis Setiap Bulan, 2018/*Number of Letters Received by Type by Month, 2018.....387*
- 9.2.4 Jumlah Penerimaan Wesel Pos Berdasarkan Jenis Setiap Bulan, 2018/*Number of Money Order Receipts by Type and Month, 2018.....388*
- 9.2.5 Nilai Penerimaan Wesel Pos Berdasarkan Jenis Setiap Bulan (000 Rp), 2018/*Value of Money Order Receipts by Type and Month (000 Rp), 2018.....389*
- 9.2.6 Jumlah Pembayaran Wesel Pos Berdasarkan Jenis Setiap Bulan, 2018/*Number of Money Order Payment by Type and Month, 2018.....390*
- 9.2.7 Nilai Pembayaran Wesel Pos Berdasarkan Jenis Setiap Bulan (000 Rp), 2018/*Value of Money Order Payment by Type and Month (000 Rp), 2018.....391*

## **10 PENGELUARAN PENDUDUK DAN KONSUMSI MAKANAN/POPULATION EXPENDITURE AND FOOD CONSUMPTION**

10.1	Persentase Penduduk Menurut Golongan Pengeluaran Per Kapita Sebulan di Kota Banjarbaru, 2018/ <i>Percentage of Population by Expenditure Per Capita Per Month Class in Banjarbaru Municipality, 2018</i> .....	397
10.2	Rata-rata Pengeluaran dan Persentase Rata-rata Pengeluaran Per Kapita Sebulan Menurut Kelompok Makanan di Kota Banjarbaru, 2018/ <i>Average Expenditure and Percentage of Average Expenditure Per Capita Per Month by Food Group in Banjarbaru Municipality, 2018</i> .....	398
10.3	Rata-rata Pengeluaran dan Persentase Rata-rata Pengeluaran Per Kapita Sebulan Menurut Kelompok Bukan Makanan di Kota Banjarbaru, 2018/ <i>Average Expenditure and Percentage of Average Expenditure Per Capita Per Month by Non-Food Group in Banjarbaru Municipality, 2018</i> .....	399
<b>11</b>	<b>PERDAGANGAN/ TRADE</b>	
11.1	Jumlah Perusahaan Menurut Bentuk Badan Hukum di Kota Banjarbaru, 2015–2018/ <i>Number of Establishments by Type of Business Entity in Banjarbaru Municipality, 2015–2018</i> ....	405
11.2	Jumlah Sarana Perdagangan Menurut Jenisnya di Kota Banjarbaru, 2015–2018/ <i>Number of Trading Facilities by Type of Facility in Banjarbaru Municipality, 2015–2018</i> .....	406
11.3	Jumlah Pedagang Besar dan Kecil (Formal dan Informal) Dirinci Setiap Kecamatan, 2018/ <i>Number of Wholesalers and Small Firm Workers (Formal and Informal) by Subdistricts, 2018</i> .....	407
11.4	Jumlah Koperasi Menurut Jenis Koperasi dan Kecamatan di Kota Banjarbaru, 2018/ <i>Number of Cooperatives by Type of Cooperative and Subdistrict in Banjarbaru Municipality, 2018</i>	408

11.5	Jumlah KUD dan Non KUD Serta Anggotanya di Kota Banjarbaru, 2018/ <i>Number of KUD and Non-KUD And Members in Banjarbaru Municipality, 2018</i> .....	409
11.6	Jumlah Dana Pendidikan dan Dana Lainnya Pada KUD dan Non KUD di Kota Banjarbaru, 2018/ <i>Total Education Fund and Other Fund on KUD And Non-KUD in Banjarbaru Municipality, 2018</i> .....	410
11.7	Jumlah Pengusaha Kecil Formal dan Informal Serta Jumlah Tenaga Kerja Dirinci Setiap Kecamatan di Kota Banjarbaru, 2018/ <i>Number of Formal and Informal Small Firm Workers and Number of Labors by Subdistricts in Banjarbaru Municipality, 2018</i> .....	411
<b>12</b>	<b>SISTEM NERACA NASIONAL/SYSTEM OF NATIONAL ACCOUNTS</b>	
12.1	Produk Domestik Regional Bruto Atas Dasar Harga Berlaku Menurut Lapangan Usaha di Kota Banjarbaru (Juta rupiah), 2016–2018/ <i>Gross Regional Domestic Product at Current Market Prices by Industry in Banjarbaru Municipality (Million rupiahs), 2016–2018</i> .....	424
12.2	Produk Domestik Regional Bruto Atas Dasar Harga Konstan 2010 Menurut Lapangan Usaha di Kota Banjarbaru (Juta rupiah), 2016–2018/ <i>Gross Regional Domestic Product at 2010 Constant Market Prices by Industrial Origin in Banjarbaru Municipality (Million rupiahs), 2016–2018</i> .....	425
12.3	Distribusi Persentase Produk Domestik Regional Bruto Atas Dasar Harga Berlaku Menurut Lapangan Usaha di Kota Banjarbaru (persen), 2016–2018/ <i>Percentage Distribution of Gross Regional Domestic Product at Current Market Prices by Industrial Origin in Banjarbaru Municipality (percent), 2016–2018</i> .....	426

12.4	Laju Pertumbuhan Produk Domestik Regional Bruto Atas Dasar Harga Konstan 2010 Menurut Lapangan Usaha di Kota Banjarbaru (persen), 2016–2018/ <i>Growth Rate of Gross Regional Domestic Product at 2010 Constant Market Prices by Industrial Origin in Banjarbaru Municipality (percent), 2016–2018</i> .....	427
12.5	Indeks Harga Implisit Produk Domestik Regional Bruto Menurut Lapangan Usaha di Kota Banjarbaru (2010=100), 2016–2018/ <i>Implicit Price Index of Gross Regional Domestic Product by Industrial Origin in Banjarbaru Municipality (2010=100), 2016–2018</i> .....	428
12.6	Laju Implisit Produk Domestik Regional Bruto Menurut Lapangan Usaha di Kota Banjarbaru, 2016–2018/ <i>Implicit Growth Rate of Gross Regional Domestic Product by Industrial Origin in Banjarbaru Municipality, 2016–2018</i> .....	429
12.7	Produk Domestik Regional Bruto Atas Dasar Harga Berlaku Menurut Pengeluaran di Kota Banjarbaru (Juta rupiah), 2016–2018/ <i>Gross Regional Domestic Product at Current Market Prices by Expenditure in Banjarbaru Municipality (Million rupiahs), 2016–2018</i> .....	430
12.8	Produk Domestik Regional Bruto Atas Dasar Harga Konstan 2010 Menurut Pengeluaran di Kota Banjarbaru (Juta rupiah), 2016–2018/ <i>Gross Regional Domestic Product at 2010 Constant Market Prices by Expenditure Origin in Banjarbaru Municipality (Million rupiahs), 2016–2018</i> .....	431
12.9	Distribusi Persentase Produk Domestik Regional Bruto Atas Dasar Harga Berlaku Menurut Pengeluaran di Kota Banjarbaru (persen), 2016–2018/ <i>Percentage Distribution of Gross Regional Domestic Product at Current Market Prices by Expenditure Origin in Banjarbaru Municipality (percent), 2016–2018</i> .....	432

12.10	Laju Pertumbuhan Produk Domestik Regional Bruto Atas Dasar Harga Konstan 2010 Menurut Lapangan Usaha di Kota Banjarbaru (persen), 2016–2018/ <i>Growth Rate of Gross Regional Domestic Product at 2010 Constant Market Prices by Industrial Origin in Banjarbaru Municipality (percent), 2016–2018</i> .....	433
12.11	Indeks Harga Implisit Produk Domestik Regional Bruto Menurut Pengeluaran di Kota Banjarbaru (2010=100), 2016–2018/ <i>Implicit Price Index of Gross Regional Domestic Product by Expenditure Origin in Banjarbaru Municipality (2010=100), 2016–2018</i> .....	434
12.12	Laju Implisit Produk Domestik Regional Bruto Menurut Pengeluaran di Kota Banjarbaru, 2016–2018/ <i>Implicit Growth Rate of Gross Regional Domestic Product by Expenditure Origin in Banjarbaru Municipality, 2016–2018</i> .....	435
12.13	Produk Domestik Regional Bruto Perkapita Kota Banjarbaru, 2016-2018/ <i>Per Capita Gross Regional Domestic Product of Banjarbaru, 2016-2018</i> .....	436

### **13 PERBANDINGAN ANTAR KABUPATEN/KOTA/ REGENCY/MUNICIPAL COMPARISON**

13.1	Jumlah Penduduk Menurut Kabupaten/Kota di Kalimantan Selatan, 2014-2018/ <i>Population by Regency/Municipality in Kalimantan Selatan, 2014-2018</i> .....	441
13.2	Persentase Penduduk Menurut Kabupaten/Kota di Kalimantan Selatan, 2014-2018/ <i>Percentage Population by Regency/Municipality in Kalimantan Selatan, 2013-2017</i> .....	442
13.3	Indeks Pembangunan Manusia Menurut Kabupaten/Kota dan Komponennya, 2017-2018/ <i>Human Development Index by Regency and Component, 2017-2018</i> .....	443

13.4	Tingkat Pengangguran Terbuka dan Tingkat Partisipasi Angkatan Kerja Menurut Kabupaten/Kota di Kalimantan Selatan, 2016-2018/ <i>Unemployment Rate and Labor Force Participation Rate By Regency in Kalimantan Selatan, 2016-2018</i> .....	445
13.5	Laju Pertumbuhan Ekonomi Menurut Kabupaten/Kota di Kalimantan Selatan, 2014-2018/ <i>Economic Growth by Regency/Municipality in Kalimantan Selatan, 2014-2018</i> .....	446
13.6	Rasio Gini Menurut Kabupaten/Kota di Kalimantan Selatan, 2014-2018/ <i>Gini Ratio by Regency/Municipality in Kalimantan Selatan, 2014-2018</i> .....	447

## DAFTAR GAMBAR/*LIST OF FIGURES*

halaman  
*page*

- 1 Luas Wilayah Menurut Kecamatan di Kota Banjarbaru (km<sup>2</sup>), 2018  
*Total Area by Regency and City In Banjarbaru Municipality (square.km),  
2018* ..... 9

<https://banjarbarukota.bps.go.id>





## PENJELASAN UMUM/EXPLANATORY NOTES

Tanda-tanda, satuan-satuan, dan lain-lainnya yang digunakan dalam publikasi ini adalah sebagai berikut:

*Symbols, measurement units, and acronyms which are used in this publication, are as follows:*

### 1. TANDA-TANDA/SYMBOLS

Data tidak tersedia/ <i>Data not available</i>	:	...
Tidak ada atau nol / <i>Null or zero</i>	:	—
Data dapat diabaikan/ <i>Data negligible</i>	:	0
Tanda decimal/ <i>Decimal point</i>	:	,
Data tidak dapat ditampilkan/ <i>Not applicable</i>	:	NA
Angka perkiraan/ <i>Estimated figures</i>	:	e
Angka sementara/ <i>Preliminary figures</i>	:	x
Angka sangat sementara/ <i>Very preliminary figures</i>	:	xx
Angka diperbaiki/ <i>Revised figures</i>	:	r

### 2. SATUAN/UNITS

barel/ <i>barrel</i>	:	158,99 liter/ <i>litres</i> = $1/6,2898 \text{ m}^3$
hektar (ha)/ <i>hectare (ha)</i>	:	10 000 m <sup>2</sup>
kilometer (km)/ <i>kilometres (km)</i>	:	1 000 meter/ <i>meters</i> (m)
knot/ <i>knot</i>	:	1,8523 km/jam (km/hour)
kuintal/ <i>quintal</i>	:	100 kg
KWh	:	1 000 Watt <i>hour</i>
MWh	:	1 000 KWh
liter (untuk beras)/ <i>litre (for rice)</i>	:	0,80 kg
ons/ <i>ounce</i>	:	28,31 gram/ <i>grams</i>
ton	:	1 000 kg

Satuan lain: buah, dus, butir, helai/lembar, kaleng, batang, pulsa, ton kilometer (ton-km), jam, menit, persen (%).

*Other units: unit, pack, pieces, sheet, tin, pulse, ton-kilometres(ton-km), hour, minute, percent (%).*

Perbedaan angka di belakang koma disebabkan oleh pembulatan angka.

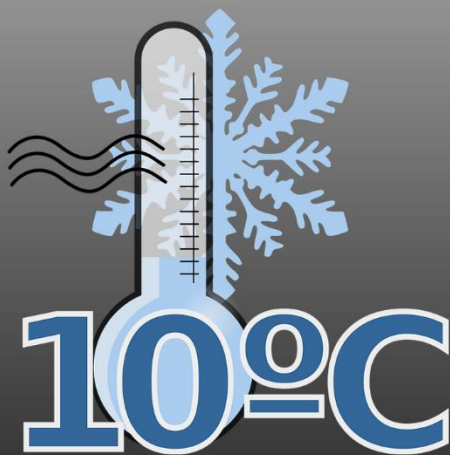
*The difference in decimal numbers is caused by rounding.*





Curah hujan tertinggi  
di bulan Desember

Rata-rata suhu  
terendah di  
bulan Januari



Lama penyinaran  
matahari terlama di  
bulan September





**PENJELASAN TEKNIS**

1. Secara astronomis, Kota Banjarbaru terletak antara 3°25'40" sampai dengan 3°28'37" Lintang Selatan dan 114°41'22" sampai dengan 114°54'25" Bujur Timur. Kota Banjarbaru berada pada ketinggian 66 feet dpl, dengan wilayah relatif datar.
2. Berdasarkan posisi geografisnya, Kota Banjarbaru memiliki batas-batas: sebelah utara dengan Kecamatan Martapura Kabupaten Banjar, sebelah selatan dengan Kabupaten Tanah Laut, sebelah timur Kecamatan Karang Intan Kabupaten Banjar, dan sebelah barat Kecamatan Gambut Kabupaten Banjar.
3. Kota Banjarbaru dahulunya adalah bagian dari Kabupaten Banjar. Awal berdirinya Kota Banjarbaru terdiri dari 3 Kecamatan, yaitu: Kecamatan Landasan Ulin, Kecamatan Cempaka dan Kecamatan Banjarbaru. Selanjutnya seiring berjalannya waktu pada tahun 2008 dilakukan pemekaran Kecamatan sehingga wilayah Kota Banjarbaru menjadi 5 Kecamatan, yaitu: Kecamatan Landasan Ulin, Kecamatan Liang

**TECHNICAL NOTES**

1. *Astronomically, Banjarbaru is located between 3°25'40" to 3°28'37" South Latitude and 114°41'22" up to 114°54'25" East Longitude. It located at an altitude of 66 feet above sea level, with relatively flat areas.*
2. *Based on its geographical position, Banjarbaru municipality has boundaries: North of Martapura Subdistrict in Banjar Regency, south of Tanah Laut Regency, east of Karang Intan Subdistrict in Banjar Regency, and west of Gambut District in Banjar Regency.*
3. *Banjarbaru municipality formerly was part of the Banjar municipality. Initially, Banjarbaru municipality consists of three districts, namely: Landasan Ulin, Cempaka and Banjarbaru District. As time goes by, in 2008 Banjarbaru expanded into five districts, namely: Landasan Ulin District, Liang Anggang District, Cempaka District, Banjarbaru Utara District and Banjarbaru Selatan District. Each districts consisting of 4 village so that there are 20 village in Banjarbaru municipality.*

## *GEOGRAPHY AND CLIMATE*

Anggang, Anggang, Kecamatan Cempaka, Kecamatan Banjarbaru Utara dan Kecamatan Banjarbaru Selatan. Dari Kelima kecamatan tersebut masing-masing terdiri dari 4 Kelurahan sehingga ada 20 Kelurahan di wilayah Kota Banjarbaru.

<https://banjarbarukota.bps.go.id>

**ULASAN**

Wilayah Kota Banjarbaru berada pada ketinggian 0–500 m dari permukaan laut, dengan ketinggian 0–7 m (36,96%), 7-25 m (33,23%), 25-100 m (26,30%), dan 100-500 m (3,51%).

Adapun kondisi fisik tanah yang dipergunakan untuk menggambarkan kondisi efektif per tumbuhan tanaman adalah kelerengan, kedalaman efektif tanah, drainase, keadaan erosi tanah, dapat dijelaskan sebagai berikut :

- Klasifikasi kelerengan Kota Banjarbaru adalah kelerengan 0-2% mencakup 88,04% luas wilayah, kelerengan 2-8 % mencakup 8,10 % wilayah, kelerengan 8-15% mencakup 0,35% luas wilayah, sedangkan sisanya kelerengan >15% mencakup 3,51% luas wilayah.
- Klasifikasi kedalaman efektif tanah terbagi dalam empat kelas yaitu kedalaman <30 cm, 30-60 cm, 60-90 cm dan >90 cm. Kota Banjarbaru secara umum mempunyai kedalaman efektif lebih dari 90 cm dimana jenis-jenis tanaman tahunan akan dapat tumbuh dan berkembang dengan baik.
- Drainase di Kota Banjarbaru tergolong baik, secara umum tidak terjadi penggenangan. Namun ada

**DESCRIPTION**

*Banjarbaru's altitude is on 0–500 m of sea level, which are 0–7 m (36.96%), 7-25 m (33.23%), 25-100 m (26.30%), and 100-500 m (3.51%).*

*Physical condition of the land that can be used to describe the effectively condition for plants growth are slope, soil depth, drainage, soil erosion condition, can be explained as followed :*

- *Slope clasification of Banjarbaru are 0-2% that include 88.04% from total area, slope 2-8% include 8.10%, slope 8-15% include 0.35% and upper 15% include 3.51% from total area of Banjarbaru.*
- *Classification of effective soil depth divide into four class that were depth <30 cm, 30-60 cm, 60-90 cm and >90 cm. Banjarbaru has effective soil depth more than 90 cm where annual plant will be able to grow and develop properly.*
- *Drainage in Banjarbaru are classified as good, generally does not occur inundation. However,*



daerah yang tergenang periodik yaitu tergenang kurang dari 6 (enam) bulan, terdapat di Kecamatan Landasan Ulin yang merupakan peralihan daerah rawa (persawahan) di Kecamatan Gambut dan Aluh-Aluh.

- Berdasarkan Peta Kemampuan Tanah Skala 1 : 25.000, erosi tidak terjadi di wilayah Kota Banjarbaru.

Berdasarkan Peta Geologi tahun 1970, batuan di Kota Banjarbaru terdiri dari Alluvium (Qha) 48,44 persen, Martapura (Qpm) 37,71 persen, Binuang (Tob) 3,64 persen, Formasi Kerawaian (Kak) 2,26 persen, Formasi Pitap (Keputusan Presiden) 3,47%.

Jenis tanah terbentuk dari faktor-faktor pembentuk tanah antara lain: batuan induk, iklim, topografi, vegetasi dan waktu. Berdasarkan peta Lembaga Penelitian Tanah Bogor tahun 1974, di wilayah Kota Banjarbaru terdapat 3 (tiga) kelompok jenis tanah yaitu Podsolik (63,82%), Lathosol (6,36%) dan Organosol (29,82%).

Seperti halnya daerah lain dalam wilayah Indonesia, Kota Banjarbaru juga mengenal dua musim yaitu musim kemarau dan penghujan. Keadaan ini berkaitan erat dengan arus angin yang bertiup di Indonesia. Pada bulan Juni

*some areas are overflowing periodically by less than 6 (six) months, there is in Landasan Ulin Subdistrict which is wetlands (rice fields) transition in the Gambut Subdistrict and Aluh-Aluh.*

- *According to the map of soil capability 1:25,000, erosion doesn't happened in Banjarbaru Municipality.*

*Based on 1970's geological map, boulders in Banjarbaru consist of Alluvium (Qha) 48.44 percent, Martapura (Qpm) 37.71 percent, Binuang (Tob) 3.64 percent, Formasi Kerawaian (Kak) 2.26 percent, Pitap Formation (Presidential Decree) 3.47%.*

*Soil type formed from soil-forming factors such as main rock, climate, topography, vegetation, and time. Based scale-map published by Bogor Soil Research Institute in 1974, in the Banjarbaru City there are 3 (three) group of the type of soil that is Podsolik (63.82%), Lathosol (6.36%) and Organosol (29.82%).*

*Like other area in Indonesia, Banjarbaru also has two season which are dry season and rain season. This condition is influenced by wind flow blows in Indonesia. In Juni until September, the wind blow from*

sampai dengan September arus angin berasal dari Australia dan tidak banyak mengandung uap air sehingga mengakibatkan musim kemarau di Indonesia. Sebaliknya pada bulan Desember sampai dengan Maret arus angin banyak mengandung uap air yang berasal dari Asia dan Samudera Pasifik setelah melewati beberapa lautan, dan pada bulan-bulan tersebut biasanya terjadi musim hujan. Keadaan seperti ini berganti pada bulan April-Mei dan Oktober-November.

Berdasarkan pemantauan Badan Meteorologi, Klimatologi dan Geofisika Banjarbaru pada tahun 2018, suhu udara di Kota Banjarbaru berkisar antara 20,2°C sampai dengan 36,6°C. Suhu udara maksimum tertinggi terjadi pada bulan Oktober (36,6°C) dan suhu minimum terendah terjadi pada September (20,2°C).

Selain itu sebagai daerah tropis maka kelembaban udara relatif tinggi dengan rata-rata berkisar antara 76% sampai 88%.

Selama 5 tahun terakhir, curah hujan pada tahun 2018 merupakan curah hujan tertinggi. Rata-rata curah hujan pada tahun 2018 sebesar 209,7 mm dengan jumlah yang terendah terjadi pada bulan Mei (76,0 mm) dan tertinggi terjadi pada bulan Desember (434,3 mm).

*Australia that contains less steam which caused dry season. In the contrary, in December until March, the wind that came from Asia and Pasific Ocean contains more steam after passes some ocean. In those months, rainy season usually happened. These condition changes in April-May and October-November.*

*Based on climatology station of Banjarbaru's monitoring at 2017, air temperature average in Banjarbaru varied between 20.2°C to 36.6°C. The highest air temperature happened in October (36.6°C) and the lowest air temperature happened in September (20.2°C).*

*As a tropical area, air humidity in Banjarbaru was quite high, varied between 76% until 88%.*

*Over the last 5 years, rainfall in 2018 was the highest rainfall. Average of rainfall in 2018 was 209.7 mm with the lowest happened in Mei (76.0 mm) and the highest happened in December (434.3 mm).*

## GEOGRAPHY AND CLIMATE

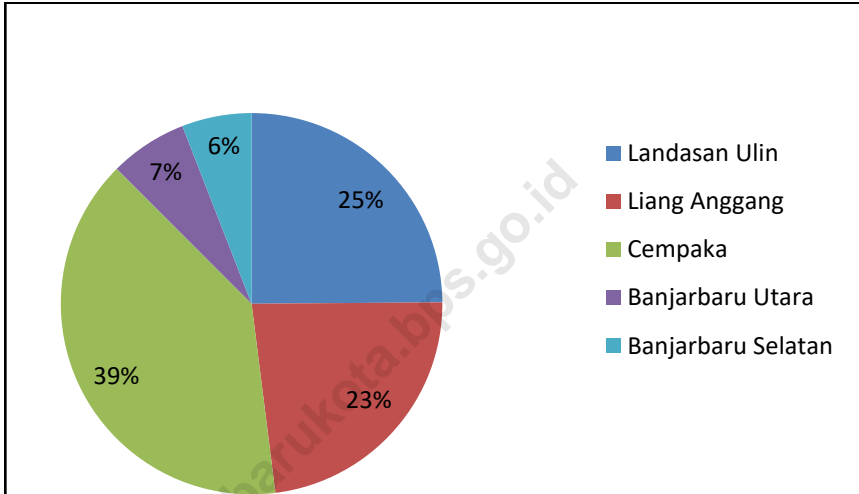
Rata-rata jumlah hari hujan sebanyak 17,7 dengan jumlah hari hujan terbanyak pada bulan Desember (26 hari), sebaliknya jumlah hari hujan terendah pada bulan September (9 hari).

Rata-rata tekanan udara di Kota Banjarbaru tahun 2018 berkisar antara 1.004 mb sampai dengan 1.006,6 mb. Sedangkan rata-rata kecepatan angin sekitar 3,3 knot.

*The average of rainy day was 17.7 with the highest amount happened in December (26 days) and the lowest happened in September (9 days).*

*The average of atmospheric pressure in Banjarbaru in 2018 varied between 1,004 mb and 1,006.6 mb. Meanwhile, the average speed of wind was about 3.3 knot.*

**Gambar 1** Luas Wilayah Menurut Kecamatan di Kota Banjarbaru (km<sup>2</sup>), 2018  
*Picture* **Total Area by Subdistrict In Banjarbaru Municipality (square.km), 2018**



1.1 KEADAAN GEOGRAFI/*GEOGRAPHY CONDITION*

**Tabel 1.1.1** Luas Daerah dan Jumlah Pulau Menurut Kecamatan di Kota Banjarbaru, 2018  
*Total Area and Number of Islands by Sub District in Banjarbaru Municipality, 2018*

Kecamatan <i>Sub District</i>	Ibukota Kecamatan <i>Capital of Sub District</i>	Luas <sup>1</sup> (km <sup>2</sup> ) <i>Total Area<sup>1</sup> (square.km)</i>
(1)	(2)	(3)
Landasan Ulin	Landasan Ulin Timur	92,42
Liang Anggang	Landasan Ulin Barat	85,86
Cempaka	Sungai Tiung	146,70
Banjarbaru Utara	Komet	24,44
Banjarbaru Selatan	Loktabat Selatan	21,96
<b>Kota Banjarbaru</b>	<b>Mentaos</b>	<b>371,38</b>

Lanjutan Tabel/*Continued Table 1.1.1*

Kecamatan <i>Sub District</i>	Persentase terhadap Luas Kabupaten <i>Percentage to Regency</i>	Jumlah Pulau <sup>2</sup> <i>Number of Islands<sup>2</sup></i>
(1)	(4)	(5)
Landasan Ulin	24,89	0
Liang Anggang	23,12	0
Cempaka	39,50	0
Banjarbaru Utara	6,58	0
Banjarbaru Selatan	5,91	0
<b>Kota Banjarbaru</b>	<b>100,00</b>	<b>0</b>

Catatan/Note: <sup>1</sup> Berdasarkan informasi Kecamatan se-Kota Banjarbaru/*Based on information from Subdistrict in Banjarbaru Municipality*

<sup>2</sup> Berdasarkan informasi Kementerian Dalam Negeri Tahun 2018/*Based on information from Ministry of Home Affairs, 2018*

Sumber/Source: Kecamatan se-Kota Banjarbaru/*Subdistrict in Banjarbaru Municipality*

**Tabel 1.1.2** **Tinggi Wilayah di Atas Permukaan Laut (DPL) Menurut Kecamatan di Kota Banjarbaru, 2018**  
**Height Above Mean Sea Level (AMSL) by Sub District in Banjarbaru Municipality, 2018**

	<b>Kecamatan Sub District</b>	<b>Ibukota Kecamatan Capital of Sub District</b>	<b>Tinggi (meter) Height</b>
	(1)	(2)	(3)
1.	Landasan Ulin	Landasan Ulin Timur	46
2.	Liang Anggang	Landasan Ulin Barat	32
3.	Cempaka	Sungai Tiung	55
4.	Banjarbaru Utara	Komet	NA
5.	Banjarbaru Selatan	Loktabat Selatan	53

Sumber/ Source: Stasiun Klimatologi Kelas I Banjarbaru/ Station of Climatology Banjarbaru

**Tabel 1.1.3** Jarak dari Ibukota Kecamatan ke Ibukota Kabupaten (km) di Kota Banjarbaru, 2018  
**Table** *Distance Between Capital of Sub District and Capital of Regency (km) in Banjarbaru Municipality, 2018*

	<b>Kecamatan Sub District</b>	<b>Ibukota Kecamatan Capital of Sub District</b>	<b>Jarak ke Ibukota Kabupaten Distance to Regency Capital</b>
	(1)	(2)	(3)
1	Landasan Ulin	Landasan Ulin Timur	10 km
2	Liang Anggang	Landasan Ulin Barat	16 km
3	Cempaka	Sungai Tiung	8 km
4	Banjarbaru Utara	Komet	0 km
5	Banjarbaru Selatan	Loktabat Selatan	2 km

Sumber/ Source: Kecamatan-kecamatan se Kota Banjarbaru/ Sub Districts in Banjarbaru Municipality



**Tabel 1.1.4 Luas Wilayah Kecamatan Menurut Kelas Lereng/Kemiringan (Ha) di Kota Banjarbaru**  
**Total Area of Sub District by Slope Class (Ha) di Kota Banjarbaru**

Kecamatan Sub District	Kelas Kemiringan Slope Class (Ha)			
	0-2 %	2-8 %	8-15 %	>15 %
(1)	(2)	(3)	(4)	(5)
1. Landasan Ulin	9 316,5	-	-	-
2. Liang Anggang	6 789,5	-	-	-
3. Cempaka	7 734,0	2 242,0	112,0	1 121,0
4. Banjarbaru Utara	2 352,0	171,0	-	-
5. Banjarbaru Selatan	1 937,0	170,0	-	-
<b>Kota Banjarbaru</b>	<b>28 129,0</b>	<b>2 583,0</b>	<b>112,0</b>	<b>1 121,0</b>

Sumber/ Source r: Badan Pertanahan Kota Banjarbaru/ National Land Board of Banjarbaru Municipality

**Tabel 1.1.5 Luas Wilayah Kecamatan Menurut Kelas Ketinggian (Ha) di Kota Banjarbaru**  
***Total Area of Sub District by Attitude Class (Ha) in Banjarbaru Municipality***

Kecamatan Sub District	Kelas Ketinggian Attitude Class (Ha)				
	0-7 m	7-25 m	25-100 m	100-500 m	>500m
(1)	(2)	(3)	(4)	(5)	(6)
1. Landasan Ulin	6 526,0	2 790,5	-	-	-
2. Liang Anggang	5 250,0	1 539,5	-	-	-
3. Cempaka	30,0	2 218,0	7 840,0	1 121,0	-
4. Banjarbaru Utara	-	2 240,0	283,0	-	-
5. Banjarbaru Selatan	-	1 827,0	280,0	-	-
<b>Kota Banjarbaru</b>	<b>11 806,0</b>	<b>10 615,0</b>	<b>8 403,0</b>	<b>1 121,0</b>	<b>-</b>

Sumber/ Source: Badan Pertanahan Kota Banjarbaru/ National Land Board of Banjarbaru Municipality

**Tabel 1.1.6 Luas Wilayah Kecamatan Menurut Drainase Tanah (Ha)**  
**Table Total Area of Sub District by Land Drainage (Ha)**

Kecamatan <i>Sub District</i>	Kedalaman Efektif Tanah <i>Land Effective Depth</i>			Jumlah <i>Total</i>
	Tidak pernah tergenang <i>Never been filled by not flowing water</i>	Tergenang secara periodik <i>Filled by not flowing water periodically</i>	Tergenang secara terus menerus <i>Always filled by not flowing water</i>	
(1)	(2)	(3)	(4)	(5)
1. Landasan Ulin	6 519,0	1 399,0	1 398,0	9 316,5
2. Liang Anggang	499,0	1 857,0	4 433,5	6 789,5
3. Cempaka	10 985,0	224,0	-	11 209,0
4. Banjarbaru Utara	2 523,0	-	-	2 523,0
5. Banjarbaru Selatan	2 107,0	-	-	2 107,0
<b>Kota Banjarbaru</b>	<b>22 633,0</b>	<b>3 480,0</b>	<b>5 831,5</b>	<b>31 945,0</b>

Sumber/ Source: Badan Pertanahan Kota Banjarbaru/ National Land Board of Banjarbaru Municipality

## 1.2 KEADAAN IKLIM/*CLIMATE CONDITION*

**Tabel 1.2.1 Rata-rata Suhu dan Kelembaban Udara Menurut Bulan di Kota Banjarbaru, 2018**  
*Average of Temperature and Humidity by Month in Banjarbaru Municipality, 2018*

Bulan Month	Suhu Udara Temperature(°C)			Kelembaban Udara Humidity (%)		
	Maks Max	Min Min	Rata-rata Average	Maks Max	Min Min	Rata-rata Average
(1)	(2)	(3)	(4)	(5)	(6)	(7)
Januari/ <i>January</i>	33,4	22,4	26,1	99	57	88
Februari/ <i>February</i>	34,6	22,5	26,4	99	62	87
Maret/ <i>March</i>	32,6	22,4	26,4	99	61	87
April/ <i>April</i>	34,4	22,8	26,9	98	56	87
Mei/ <i>May</i>	35,0	22,6	27,6	99	50	84
Juni/ <i>June</i>	34,6	22,4	26,7	98	45	84
Juli/ <i>July</i>	34,5	20,9	26,3	99	51	82
Agustus/ <i>August</i>	35,8	20,6	26,6	98	42	79
September/ <i>September</i>	35,8	20,2	27,1	97	40	76
Oktober/ <i>October</i>	36,6	22,0	27,8	99	38	78
November/ <i>November</i>	34,8	23,0	26,9	99	48	86
Desember/ <i>December</i>	34,0	22,4	26,2	100	58	88

Sumber/ *Source*: Stasiun Klimatologi Kelas I Banjarbaru/ *Station of Climatology Banjarbaru*

**Tabel 1.2.2 Rata-Rata Tekanan Udara, Kecepatan Angin dan Penyinaran Matahari Menurut Bulan di Kota Banjarbaru, 2018**  
***Average of Atmospheric Pressure, Wind Velocity and Duration of Sunshine by Month in Banjarbaru Municipality, 2018***

<b>Bulan Month</b>	<b>Tekanan Udara Atmospheric Pressure (mb)</b>	<b>Kecepatan Angin/Wind Velocity (knot)</b>	<b>Penyinaran Matahari Duration of Sunshine (%)</b>
(1)	(2)	(3)	(4)
Januari/January	1 004,0	6,4	36,2
Februari/February	1 005,9	5,8	36,6
Maret/March	1 005,3	3,0	32,5
April/April	1 005,3	2,9	56,2
Mei/May	1 005,2	2,6	59,6
Juni/June	1 006,2	2,1	45,7
Juli/July	1 005,5	2,0	58,4
Agustus/August	1 006,3	2,7	57,9
September/September	1 006,5	3,4	60,6
Oktober/October	1 006,6	2,9	55,2
November/November	1 006,3	3,0	44,7
Desember/December	1 005,8	3,0	35,5
<b>Rata-rata/Average</b>	<b>1 005,8</b>	<b>3,3</b>	<b>48,2</b>
<b>2017</b>	<b>1 006,2</b>	<b>5,3</b>	<b>39,4</b>
<b>2016</b>	<b>1 012,5</b>	<b>3,9</b>	<b>51,4</b>
<b>2015</b>	<b>1 013,1</b>	<b>3,7</b>	<b>61,6</b>
<b>2014</b>	<b>1 013,3</b>	<b>3,3</b>	<b>57,0</b>

Sumber/ Source: Stasiun Klimatologi Kelas I Banjarbaru/ Station of Climatology Banjarbaru

**Tabel 1.2.3** Lama Penyinaran Matahari Menurut Bulan Kalender di Kota Banjarbaru, 2018  
**Table** Monthly Time of Sunshine in Banjarbaru Municipality, 2018

Bulan Month	Lama Penyinaran Matahari (jam) Time of Sunshine (hour)
(1)	(2)
1. Januari/January	NA
2. Februari/February	2,91
3. Maret/March	2,60
4. April/April	4,46
5. Mei/May	4,77
6. Juni/June	3,65
7. Juli/July	4,67
8. Agustus/August	4,63
9. September/September	4,85
10. Oktober/October	4,41
11. Nopember/November	3,58
12. Desember/December	2,84
<b>Rata-rata/Average</b>	<b>3,94</b>
<b>2017</b>	<b>3,15</b>
<b>2016</b>	<b>4,13</b>
<b>2015</b>	<b>NA</b>
<b>2014</b>	<b>4,67</b>

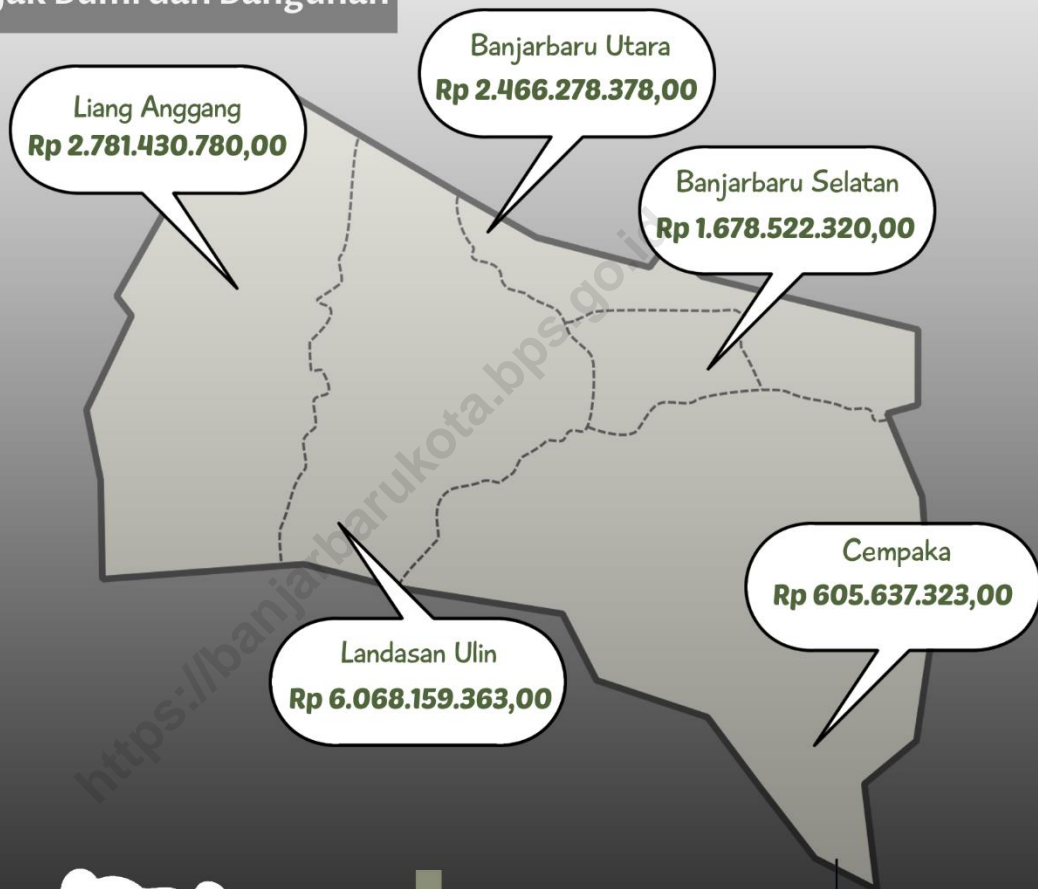
Sumber/ Source: Stasiun Klimatologi Kelas I Banjarbaru/ Station of Climatology Banjarbaru

**Tabel 1.2.4 Jumlah Curah dan Hari Hujan Menurut Bulan Kalender di Kota Banjarbaru, 2018**  
**Monthly Rainfalls and Rainy Days in Banjarbaru Municipality, 2018**

<b>Bulan</b> <b>Month</b>	<b>Jumlah</b> <b>Curah Hujan</b> <b>Number of</b> <b>Rainfalls (mm)</b>	<b>Jumlah</b> <b>Hari Hujan</b> <b>Number of</b> <b>Rain days</b>
<b>(1)</b>	<b>(2)</b>	<b>(3)</b>
1. Januari/ <i>January</i>	404,8	21
2. Februari/ <i>February</i>	313,4	21
3. Maret/ <i>March</i>	374,1	20
4. April/ <i>April</i>	198,8	25
5. Mei/ <i>May</i>	76,0	15
6. Juni/ <i>June</i>	113,7	16
7. Juli/ <i>July</i>	81,5	13
8. Agustus/ <i>August</i>	78,3	12
9. September/ <i>September</i>	106,7	9
10. Oktober/ <i>October</i>	106,8	11
11. Nopember/ <i>November</i>	227,4	23
12. Desember/ <i>December</i>	434,3	26
<b>Rata-rata/Average</b>	<b>209,7</b>	<b>17,7</b>
<b>2017</b>	<b>268,9</b>	<b>20,6</b>
<b>2016</b>	<b>253,5</b>	<b>17,3</b>
<b>2015</b>	<b>197,3</b>	<b>18,4</b>
<b>2014</b>	<b>250,5</b>	<b>20</b>

Sumber/Source: Stasiun Klimatologi Kelas I Banjarbaru/ Station of Climatology Banjarbaru

### Realisasi Penerimaan Pajak Bumi dan Bangunan







**PENJELASAN TEKNIS**

1. Anggota Dewan Perwakilan Rakyat Daerah (DPRD) dipilih melalui pemilihan umum (pemilu) dan dilantik dalam masa jabatan lima tahun.
2. Susunan pemerintahan Kota Banjarbaru periode 2014–2019 terdiri dari Walikota, Wakil Walikota, DPRD, Satuan Kerja Pemerintah Daerah dan Instansi vertikal.
3. Satuan Kerja Pemerintah Daerah Kota Banjarbaru meliputi: Sekretariat Daerah, Sekretariat Dewan Perwakilan Rakyat Daerah, Sekretariat Komisi Pemilihan Umum Daerah, Inspektorat, Badan Kepegawaian Pendidikan dan Pelatihan Daerah, Badan Perencanaan Pembangunan Daerah, Dinas Pengendalian Penduduk, Keluarga Berencana, Pemberdayaan Masyarakat, Perempuan, dan Perlindungan Anak, Dinas Penanaman Modal dan Pelayanan Terpadu Satu Pintu, Badan Kesatuan Bangsa dan Politik, Dinas Ketahanan Pangan, Pertanian, dan Perikanan, Dinas Lingkungan Hidup, Satuan Polisi Pamong Praja, Kantor Arsip dan

**TECHNICAL NOTES**

1. *Regional House of Representatives (DPRD) members are elected through a general election and appointed for a five-years membership.*
2. *The government structure of the municipality of Banjarbaru 2014–2019 consists of Mayor, Deputy Mayor, Council, Local Government Unit and Vertical Agencies.*
3. *Local Government Unit Banjarbaru include: Regional Secretariat, the Secretariat of Regional Representatives Council, the Secretariat KORPRI, Inspectorate, Regional Personnel Board, Regional Development Planning Agency, Population Control, Family Planning, Community Empowerment, Women, and Child Protection, Integrated Licensing Services and Investment Agency, National United and Politic Board, Food Security, Agriculture and Fisheries Department, Environment Services, Civil Service Police Unit, Office of Library and Regional Archives, the Department of Education, Department of Health, Social Services, Office of Population*

## GOVERNMENT

Perpustakaan Daerah, Dinas Pendidikan, Dinas Kesehatan, Dinas Sosial, Dinas Kependudukan dan Pencatatan Sipil, Dinas Perhubungan, Dinas Komunikasi dan Informatika, Dinas Pekerjaan Umum dan Penataan Ruang, Dinas Pemuda Olahraga, Kebudayaan dan Pariwisata, Dinas Koperasi Usaha Kecil Menengah dan Tenaga Kerja, Dinas Perumahan dan Permukiman, Badan Pengelolaan Keuangan dan Asset Daerah, dan Dinas Perdagangan.

4. Instansi vertikal di Kota Banjarbaru diantaranya meliputi: Pengadilan Negeri, Pengadilan Agama, Kejaksaan Negeri, Kantor Kementerian Agama, Badan Pusat Statistik, Badan Meteorologi, Klimatologi dan Geofisika, Badan Pertanahan Nasional, Badan Narkotika Nasional, dan Kepolisian Resort Kota Banjarbaru.

*and Civil Registration, Department of Transportation, Department of Communications and Information Technology, Department of Public Works and Spatial Planning, Department of, Youth and Sports Culture and Tourism, Department of Agriculture, Fisheries and Forestry, Department of Cooperatives, Small, Medium and Manpower, Department of Housing and Settlement, Department of Finance and Regional Asset Management, and Department of Trade.*

4. *Agencies vertical Banjarbaru include the District Court, the Religious Courts, State Attorney, Office of the Ministry of Religious Affairs, the Central Bureau of Statistics, Meteorology, Climatology, and Geophysics Agency, the National Land Agency, the National Narcotics Agency, and the Police Resort of Banjarbaru.*

**ULASAN****DESCRIPTION**

Diawal ditetapkannya sebagai daerah otonom terpisah dari Kabupaten Banjar, Kota Banjarbaru terdiri dari 3 kecamatan yaitu Kecamatan Landasan Ulin, Cempaka, dan Kecamatan Banjarbaru dengan jumlah kelurahan sebanyak 12 masing-masing kecamatan terdiri dari 4 kelurahan. Dalam perkembangannya pada tahun 2004 jumlah kelurahan menjadi 17 kemudian tahun 2008 akhir menjadi 5 kecamatan yaitu Kecamatan Landasan Ulin, Kecamatan Liang Anggang, Kecamatan Cempaka, Kecamatan Banjarbaru Utara dan Banjarbaru Selatan dengan total kelurahan sebanyak 20 kelurahan.

Mulai tahun 1966 sampai dengan tahun 1999 Kota Banjarbaru masih berstatus Kota Administratif, dimana kepala wilayahnya adalah Walikota administratif. Dalam kurun waktu tersebut Kota Administratif Banjarbaru telah mengalami 10 kali pergantian walikota administratif.

Sejak diresmikan menjadi Kota Banjarbaru kepemimpinan daerah dipegang oleh Walikota Rudy Resnawan hingga tahun 2010. Kemudian pada pemilihan kepala daerah tahun 2010, Ruzaidin Noor terpilih menjadi Walikota Banjarbaru untuk masa jabatan hingga tahun 2014. Sedangkan pada Pemilu

*After became as a separated autonomy region of Banjar Regency, Banjarbaru consists of 3 Sub District, Landasan Ulin, Cempaka and Banjarbaru with 12 villages which are each Sub District consists of 4 villages. In 2004, numbers of villages became 17 and in 2008 became 5 Sub District that is Landasan Ulin, Liang Anggang, Cempaka, Banjarbaru Utara and Banjarbaru Selatan Sub District and total village is 20 villages.*

*Since 1966 until 1999, Banjarbaru municipality had Administrative City status, where the had is the Mayor of the Administrative region. Within the Banjarbaru administrative city has experienced 10 times the mayor of administrative turnover.*

*Since announced as Banjarbaru municipality, the leadership was handled by Major Rudy Resnawan until 2010. Then in 2010's election, M. Ruzaidin Noor was elected as Banjarbaru major for a term until 2014. While in 2015's election, Nadjmi Adhani was elected as Banjarbaru major for a*

## GOVERNMENT

2015, Nadjmi Adhani terpilih untuk periode kepemimpinan 2015 – 2020.

Hasil Pemilu Legislatif tahun 2014 mendaulat H.A.R. Iwansyah sebagai Ketua DPRD Kota Banjarbaru terpilih untuk periode 2014 – 2018.

DPRD Kota Banjarbaru selama tahun 2018 telah melakukan 255 kali sidang/rapat dan telah menghasilkan 50 surat keputusan dan Peraturan Daerah.

Pada tahun 2018, realisasi pendapatan Kota Banjarbaru mencapai 1.087,33 milyar rupiah dari yang ditargetkan 1.007,16 milyar rupiah. Komponen realisasi penerimaan Kota Banjarbaru yaitu PAD Kota Banjarbaru sebesar 229,79 milyar, dana perimbangan 728,79 milyar dan lain-lain pendapatan yang sah sebesar 128,76 milyar rupiah. Pendapatan Asli Daerah (PAD) Kota Banjarbaru sebagian besar berasal dari penerimaan pajak yaitu sebesar 130,86 milyar rupiah.

Dilihat dari sisi pengeluaran, pada tahun 2018 realisasi belanja pemerintah Kota Banjarbaru sebesar 1.035,58 milyar rupiah. Pengeluaran tersebut terdiri atas belanja tidak langsung sebesar 413,32 milyar rupiah dan belanja langsung sebesar 622,25 milyar rupiah.

*term until 2020.*

*Legislative Election of 2014 resulted H.A.R. Iwansyah as Chairman of Parliament Banjarbaru City for the period 2014 - 2018.*

*During 2018, Regional House of Representatif has done 255 time parliamentary meeting and 50 regional assembly decision issued.*

*In 2018, realization of government revenue reached out 1,087.33 billion rupiah from the target that was 1,007.16 billion rupiah. Components of revenue consist of local Revenue (PAD) 229.79 billion rupiah, equalization funds 728.79 billion rupiah and other income amounted to 128.76 billion rupiah. Local revenue (PAD) of Banjarbaru largely derived from taxes is about 130.86 billion rupiah.*

*Realization of government expenditure reached out 1,035.58 billion rupiah. It consists of undirect expenditure 413.32 billion rupiah and direct expenditure 622.25 billion rupiah.*

## 2.1 WILAYAH ADMINISTRATIF/*ADMINISTRATIVE AREA*

**Tabel 2.1.1 Jumlah Kelurahan Menurut Kecamatan di Kota Banjarbaru, 2018**  
**Table**  
***Number of Villages by Sub District in Banjarbaru Municipality, 2018***

Kecamatan <i>Sub District</i>	2014	2015	2016	2017	2018
(1)	(2)	(3)	(4)	(5)	(6)
Landasan Ulin	4	4	4	4	4
Liang Anggang	4	4	4	4	4
Cempaka	4	4	4	4	4
Banjarbaru Utara	4	4	4	4	4
Banjarbaru Selatan	4	4	4	4	4
<b>Kota Banjarbaru</b>	<b>20</b>	<b>20</b>	<b>20</b>	<b>20</b>	<b>20</b>

Sumber/*Source*: Peraturan Kepala Badan Pusat Statistik Nomor 29 Tahun 2018 Tanggal 15 Januari 2018 tentang Perubahan Atas Peraturan Kepala Badan Pusat Statistik Nomor 55 Tahun 2017 tentang Kode dan Nama Wilayah Kerja Statistik Tahun 2017/ *Chief Statistician Regulation Number 29/2018, January 15 2018, as a revision of Chief Statistician Regulation Number 55 of 2017 on Code and Name of Regional Level of Data*

**Tabel 2.1.2 Jumlah Desa Menurut Kecamatan di Kota Banjarbaru, 2018**  
**Table Number of Villages by Sub District in Banjarbaru Municipality, 2018**

Kecamatan Sub District	2014	2015	2016	2017	2018
(1)	(2)	(3)	(4)	(5)	(6)
Landasan Ulin	0	0	0	0	0
Liang Anggang	0	0	0	0	0
Cempaka	0	0	0	0	0
Banjarbaru Utara	0	0	0	0	0
Banjarbaru Selatan	0	0	0	0	0
<b>Kota Banjarbaru</b>	<b>0</b>	<b>0</b>	<b>0</b>	<b>0</b>	<b>0</b>

Sumber/Source: Peraturan Kepala Badan Pusat Statistik Nomor 29 Tahun 2018 Tanggal 15 Januari 2018 tentang Perubahan Atas Peraturan Kepala Badan Pusat Statistik Nomor 55 Tahun 2017 tentang Kode dan Nama Wilayah Kerja Statistik Tahun 2017/ Chief Statistician Regulation Number 29/2018, January 15 2018, as a revision of Chief Statistician Regulation Number 55 of 2017 on Code and Name of Regional Level of Data Collection.

**Tabel 2.1.3 Nama-Nama Kelurahan di Kota Banjarbaru Dirinci Setiap Kecamatan, 2018**  
***Name of Villages in Banjarbaru by Sub District, 2018***

Kecamatan <i>Sub District</i>	Kelurahan <i>Villages</i>
(1)	(2)
[010] Landasan Ulin	[003] Landasan Ulin Timur [004] Guntung Payung [006] Syamsudin Noor [007] Guntung Manggis
[020] Liang Anggang	[001] Landasan Ulin Tengah [002] Landasan Ulin Utara [003] Landasan Ulin Barat [004] Landasan Ulin Selatan
[030] Cempaka	[001] Palam [002] Bangkal [003] Sungai Tiung [004] Cempaka
[031] Banjarbaru Utara	[001] Loktabat Utara [002] Mentaos [003] Komet [004] Sungai Ulin
[032] Banjarbaru Selatan	[001] Loktabat Selatan [002] Kemuning [003] Guntung Paikat [004] Sungai Besar

Sumber/ Source: Badan Pusat Statistik Kota Banjarbaru/ BPS-Statistics of Banjarbaru Municipality



## 2.2 PEMILIHAN UMUM/*GENERAL ELECTION*

**Tabel 2.2.1 Walikota Administratif Banjarbaru (1966-2000) dan Walikota Banjarbaru (2000-2018) Administratif Major (1966-2000) and Major of Banjarbaru (2000-2018)**

<b>Nama Pejabat</b> <i>Name of Placeman</i>	<b>Tahun</b> <i>Year</i>	<b>Keterangan</b> <i>Information</i>
<b>(1)</b>	<b>(2)</b>	<b>(3)</b>
1. H. Baharuddin, BA	1966-1970	Walikota Administratif
2. H. Abd. Gaffar Hanafiah	1970-1975	Walikota Administratif
3. H. Abdul Moeis	1975-1981	Walikota Administratif
4. Drs. H. Abdurrahman	1981-1983	Walikota Administratif
5. Drs. H. Edy Rosasi	1983-1984	Walikota Administratif
6. Drs. H. Zawawi M. Aini	1984-1986	Walikota Administratif
7. Drs. H. Yuliansyah	1986-1990	Walikota Administratif
8. Drs. H. Raymullan	1990-1993	Walikota Administratif
9. Drs. H. Hamidhan.B	1993-1998	Walikota Administratif
10. Drs. H.A. Fakhrulli	1998-2000	Walikota Administratif
11. Drs. H. Rudy Resnawan	2000-2005	Walikota
12. Drs. H. Rudy Resnawan	2005-2010	Walikota
13. Drs. H Ruzaidin Noor	2010-2015	Walikota
14. Drs. H. Nadjmi Adhani, M.Si	2015-2020	Walikota

Sumber/ Source: Pemerintah Kota Banjarbaru / Government of Banjarbaru Municipality

**Tabel 2.2.2 Wakil Walikota Banjarbaru, 2018**  
**Table Vice Major of Banjarbaru, 2018**

Nama Pejabat <i>Name of Placeman</i>	Tahun Jabatan <i>Year</i>	Keterangan <i>Information</i>
(1)	(2)	(3)
DR (HC) Ir. Rahmat Thohir	2000-2005	Wakil Walikota
Drs. H. Ruzaidin Noor	2005-2010	Wakil Walikota
Drs. H Ogi Fajar Nuzuli, MPd, MAP	2010-2015	Wakil Walikota
Darmawan Jaya Setiawan, SP	2015-2020	Wakil Walikota

Sumber/Source: Pemerintah Kota Banjarbaru/Government of Banjarbaru Municipality

**Tabel 2.2.3 Ketua DPRD Kota Banjarbaru, 2018**  
**Table Chairman of Regional House of Representative of Banjarbaru, 2018**

Nama Pejabat Name of Placeman	Tahun Jabatan Year	Keterangan Information
(1)	(2)	(3)
Ir. H.M. Syamli Sumas	1999-2004	Hasil Pemilu Tahun 1999
M. Nono Fardian	2004- 2006	Hasil Pemilu Tahun 2004
Arie Sophian	2006-2009	Pengganti antar waktu
Arie Sophian	2009-2014	Hasil Pemilu Tahun 2009
H. A. R. Iwansyah	2014- 2019	Hasil Pemilu Tahun 2014

Sumber/Source: DPRD Kota Banjarbaru/ Regional House of Representative of Banjarbaru

**Tabel 2.2.4 Banyaknya Anggota Fraksi DPRD Kota Banjarbaru, 2018**  
**Table Number of Regional House of Representative Fraction Members in Banjarbaru, 2018**

Fraksi Fraction	Banyaknya Anggota Members
(1)	(2)
1. Fraksi Golkar	7
2. Fraksi Partai Demokrat	3
3. Fraksi PDIP	4
4. Fraksi PKB	3
5. Fraksi PPP	4
6. Fraksi Gerindra	5
7. Fraksi Perubahan	4

Sumber/Source: DPRD Kota Banjarbaru/ Regional House of Representative of Banjarbaru

**Tabel 2.2.5** Jumlah Anggota Dewan Perwakilan Rakyat Daerah Menurut Partai Politik dan Jenis Kelamin di Kota Banjarbaru, 2018  
*Number of Members of The Regional House of Representatives by Political Parties and Sex in Banjarbaru Municipality, 2018*

Partai Politik <i>Political Parties</i>	Jenis Kelamin <i>Sex</i>		
	Laki-Laki <i>Male</i>	Perempuan <i>Female</i>	Jumlah <i>Total</i>
(1)	(2)	(3)	(4)
1. Golongan Karya	5	0	5
2. Partai PDI Perjuangan	3	1	4
3. Partai Gerindra	3	1	4
4. Partai Persatuan Pembangunan	3	1	4
5. Partai Nasdem	2	1	3
6. Partai PKB	2	1	3
7. Partai Demokrat	2	1	3
8. Partai PAN	1	1	2
9. Partai Hanura	1	0	1
10. Partai PKS	1	0	1
<b>Jumlah</b>	<b>23</b>	<b>7</b>	<b>30</b>
<b>2017</b>	<b>23</b>	<b>7</b>	<b>30</b>

Sumber/Source: DPRD Kota Banjarbaru/ Regional House of Representative of Banjarbaru

**Tabel 2.2.6** Komposisi Anggota DPRD Kota Banjarbaru Menurut Periode dan Jenis Kelamin, 2018  
**Table** *Compositions of Regional Parliamentry Members by Period and Sex in Banjarbaru, 2018*

Periode <i>Period</i>	Perempuan <i>Woman</i>	Laki-laki <i>Man</i>	Total <i>Total</i>
(1)	(2)	(3)	(4)
1999-2004	2	23	25
2004-2009	2	23	25
2009-2014	6	24	30
2014-2019	7	23	30

Sumber/Source: DPRD Kota Banjarbaru/ *Regional House of Representative of Banjarbaru*

**Tabel 2.2.7 Jumlah Sidang/Rapat Dewan Perwakilan Rakyat Kota Banjarbaru, 2018**  
**Number of Regional Parliamentary Meeting, 2018**

Jenis Sidang/Rapat <i>Meeting</i>	Jumlah <i>Frequency</i>
(1)	(2)
Sidang	
01. Sidang Paripurna	21
02. Sidang Paripurna Khusus	1
03. Sidang Paripurna Istimewa	0
Rapat	
01. Rapat Komisi	36
02. Rapat Konsultan Komisi/ Gabungan Komisi	0
03. Rapat Intern Fraksi	0
04. Rapat Fraksi-Fraksi	0
05. Rapat Badan Musyawarah	16
06. Rapat Badan Anggaran	42
07. Rapat Panitia Khusus	84
08. Rapat Badan Kehormatan	4
09. Rapat Badan Legislasi	0
Dengar Pendapat	
01. Rapat kerja/dengar pendapat konsultan komisi	0
Kunjungan Kerja	
01. Dalam provinsi	16
02. Luar provinsi	35
<b>Jumlah/Total</b>	<b>255</b>
<b>2017</b>	<b>147</b>
<b>2016</b>	<b>217</b>
<b>2015</b>	<b>290</b>
<b>2014</b>	<b>171</b>

Sumber/Source: DPRD Kota Banjarbaru/ Regional House of Representative of Banjarbaru

**Tabel 2.2.8 Jumlah Surat Keputusan DPRD Kota Banjarbaru, 2018**  
**Table Number of Law Product of DPRD Banjarbaru, 2018**

Jenis Surat Keputusan <i>Kind of Product Law</i>	Banyaknya <i>Total</i>
(1)	(2)
01. Surat Keputusan Dewan Perwakilan Rakyat Daerah	34
02. Surat Keputusan Pimpinan Dewan Perwakilan Rakyat	1
03. Peraturan Daerah	15
<b>Jumlah/Total</b>	<b>50</b>
<b>2017</b>	<b>53</b>
<b>2016</b>	<b>65</b>
<b>2015</b>	<b>40</b>
<b>2014</b>	<b>29</b>

Sumber/Source: DPRD Kota Banjarbaru/ Regional House of Representative of Banjarbaru



**Tabel 2.2.9** Jumlah Pemilih dan Surat Suara pada Pemilihan Gubernur dan Pemilihan Walikota di Kota Banjarbaru Tahun 2015  
**Table** *Numbers of Registered Voter, and Unpunch Ballot On Governor and Major Election in Banjarbaru Municipality 2015*

Pemilihan Umum <i>Elections</i>	Pemilih Terdaftar <i>Registered Voter</i>	Surat Suara <i>Numbers of Ballot</i>		
		Sah <i>Legal</i>	Tidak Sah <i>Non Legal</i>	Golput <i>Abstain</i>
(1)	(2)	(3)	(4)	(5)
Pemilihan Gubernur/ <i>Governor Election</i>	148 544	88 280	6 788	53 476
Pemilihan Walikota/ <i>Major Election</i>	148 544	87 117	7 880	53 547
<b>Jumlah/Total</b>	<b>297 088</b>	<b>175 397</b>	<b>14 668</b>	<b>107 023</b>

Sumber/ Source: Komisi Pemilihan Umum Kota Banjarbaru/ *Electoral Commission of Banjarbaru*

**Tabel 2.2.10 Jumlah Pemilih dan Surat Suara pada Pemilihan Legislatif dan Pemilihan Presiden di Kota Banjarbaru Tahun 2015**  
**Numbers of Registered Voter and Unpunch Ballot on Legislative and President Election 2015**

Pemilihan Umum <i>Elections</i>	Pemilih Terdaftar <i>Registered Voter</i>	Surat Suara <i>Numbers of Ballot</i>		
		Sah <i>Legal</i>	Tidak Sah <i>Non Legal</i>	Golput <i>Abstain</i>
(1)	(2)	(3)	(4)	(5)
1. Pemilihan Legislatif/ <i>Legislative Election</i>	151 118	100 840	7 888	42 340
2. Pemilihan Presiden/ <i>President Election</i>	155 888	106 889	1 693	47 306
<b>Jumlah/Total</b>	<b>307 006</b>	<b>207 729</b>	<b>9 581</b>	<b>89 646</b>

Sumber/ Source: Komisi Pemilihan Umum Kota Banjarbaru/ *Electoral Commission of Banjarbaru*

**Tabel** 2.2.11 **Daftar Partai Politik Peserta Pemilu di Kota Banjarbaru,**  
**Table** 2018  
**List of Political Parties Party Election In Banjarbaru, 2018**

---

---

<b>Nama Partai Politik</b> <b>Name of Political Parties</b>	
1	Partai Nasional Demokrat (Nasdem)
2	Partai Keadilan Sejahtera (PKS)
3	Partai Kebangkitan Bangsa (PKB)
4	Partai Gerakan Indonesia Raya (GERINDRA)
5	Partai Persatuan Pembangunan (PPP)
6	Partai Demokrasi Indonesia Perjuangan (PDI-P)
7	Partai Demokrat (PD)
8	Partai Keadilan dan Persatuan Indonesia (PKPI)
9	Partai Persatuan Indonesia (PERINDO)
10	Partai Berkarya
11	Partai Gerakan Perubahan Indonesia (GARUDA)
12	Partai Solidaritas Indonesia (PSI)
13	Partai Golongan Karya (Golkar)
14	Partai Bulan Bintang (PBB)
15	Partai Hati Nurani Rakyat (Hanura)
16	Partai Amanat Nasional (PAN)

---

---

Sumber/Source: Badan Kesatuan Bangsa dan Politik Kota Banjarbaru/ *Regional Agency for National Unity and Politics of Banjarbaru Municipality*

**Tabel 2.2.12 Daftar Partai Politik yang Mendaftarkan Kepengurusannya di Kota Banjarbaru, 2018**  
**Table List of Registered Political Parties in Banjarbaru, 2018**

	<b>Nama Partai Politik</b> <i>Name of Political Parties</i>
1	Partai Nasional Demokrat (Nasdem)
2	Partai Keadilan Sejahtera (PKS)
3	Partai Kebangkitan Bangsa (PKB)
4	Partai Gerakan Indonesia Raya (GERINDRA)
5	Partai Persatuan Pembangunan (PPP)
6	Partai Demokrasi Indonesia Perjuangan (PDI-P)
7	Partai Demokrat (PD)
8	Partai Keadilan dan Persatuan Indonesia (PKPI)
9	Partai Persatuan Indonesia (PERINDO)
10	Partai Berkarya
11	Partai Gerakan Perubahan Indonesia (GARUDA)
12	Partai Solidaritas Indonesia (PSI)
13	Partai Golongan Karya (Golkar)
14	Partai Bulan Bintang (PBB)
15	Partai Hati Nurani Rakyat (Hanura)
16	Partai Amanat Nasional (PAN)

Sumber/Source: Badan Kesatuan Bangsa dan Politik Kota Banjarbaru/ *Regional Agency for National Unity and Politics of Banjarbaru Municipality*

## 2.3 SUMBER DAYA MANUSIA/HUMAN RESOURCES

**Tabel 2.3.1 Jumlah Pegawai Negeri Sipil<sup>1</sup> Menurut Jabatan dan Jenis Kelamin di Kota Banjarbaru, 2017 dan 2018**  
**Number of Civil Servants<sup>1</sup> by Occupation and Sex in Banjarbaru Municipality, 2017 and 2018**

Jabatan Occupation	2017			2018		
	Laki- Laki Male	Perempuan Female	Jumlah Total	Laki- Laki Male	Perempuan Female	Jumlah Total
(1)	(2)	(3)	(4)	(5)	(6)	(7)
Fungsional Tertentu/ Specific Functional	537	1 717	2 254	542	1 674	2 216
Fungsional Umum/ Staf General Functional	486	523	1 009	457	524	981
Struktural/Structural	377	248	625	367	242	609
Eselon V/5th Echelon	7	4	11	7	3	10
Eselon IV/4th Echelon	250	212	462	244	209	453
Eselon III/3rd Echelon	101	27	128	94	24	118
Eselon II/2nd Echelon	19	5	24	22	6	28
Eselon I/1st Echelon	0	0	0	0	0	0
<b>Jumlah/Total</b>	<b>1 400</b>	<b>2 488</b>	<b>3 888</b>	<b>1 366</b>	<b>2 440</b>	<b>3 806</b>

Catatan/Note: <sup>1</sup>Pegawai Negeri Sipil yang bekerja di Pemerintah Kota Banjarbaru/Civil Servants working in Government of Banjarbaru Municipality

Sumber/Source: Badan Kepegawaian dan Pendidikan Pelatihan Kota Banjarbaru/ Regional Agency for Employee Affairs and Training of Banjarbaru Municipality

**Tabel 2.3.2 Jumlah Pegawai Negeri Sipil<sup>1</sup> Menurut Tingkat Pendidikan dan Jenis Kelamin di Kota Banjarbaru, 2017 dan 2018**  
**Number of Civil Servants<sup>1</sup> by Educational Level and Sex in Banjarbaru Municipality, 2017 and 2018**

Tingkat Pendidikan <i>Educational Level</i>	2017			2018		
	Laki-Laki <i>Male</i>	Perempuan <i>Female</i>	Jumlah <i>Total</i>	Laki-Laki <i>Male</i>	Perempuan <i>Female</i>	Jumlah <i>Total</i>
(1)	(2)	(3)	(4)	(5)	(6)	(7)
Sampai dengan SD Up to Primary School	9	4	13	9	2	11
SLTP/Sederajat <i>General/Vocational Junior High School</i>	20	0	20	29	1	20
SMA/Sederajat <i>General/Vocational Senior High School</i>	257	248	505	246	226	472
Diploma I, II/Akta I, II <i>Diploma I, II/Akta I, II</i>	29	109	138	22	59	81
Diploma III/Akta III/ Sarjana Muda <i>Diploma III/Akta III/ Bachelor</i>	160	405	565	156	411	567
Tingkat Sarjana/Doktor/ Ph.D <i>University Graduates</i>	925	1 722	2 647	908	1 703	2 611
<b>Jumlah/Total</b>	<b>1 400</b>	<b>2 488</b>	<b>3 888</b>	<b>1 366</b>	<b>2 440</b>	<b>3 806</b>

Catatan/Note: <sup>1</sup>Pegawai Negeri Sipil yang bekerja di Pemerintah Kota Banjarbaru/*Civil Servants working in Government of Banjarbaru Municipality*

Sumber/Source: Badan Kepegawaian dan Pendidikan Pelatihan Kota Banjarbaru/ *Regional Agency for Employee Affairs and Training of Banjarbaru Municipality*

**Tabel 2.3.3** Jumlah Pegawai Negeri Sipil<sup>1</sup> Menurut Tingkat Kepangkatan dan Jenis Kelamin di Kota Banjarbaru, 2017 dan 2018  
**Number of Civil Servants<sup>1</sup> by Hierarchy and Sex in Banjarbaru Municipality, 2017 and 2018**

Pangkat/Golongan/Ruang Hierarchy	2017			2018		
	Laki-Laki Male	Perempuan Female	Jumlah Total	Laki-Laki Male	Perempuan Female	Jumlah Total
(1)	(2)	(3)	(4)	(5)	(6)	(7)
1. I/A (Juru Muda)	1	0	1	0	0	0
2. I/B (Juru Muda Tingkat I)	1	0	1	2	0	2
3. I/C (Juru)	8	1	9	9	1	10
4. I/D (Juru Tingkat I)	6	0	6	6	0	6
Golongan I/ Range I	16	1	17	17	1	18
5. II/A (Pengatur Muda)	34	31	65	24	8	32
6. II/B (Pengatur Muda Tingkat I)	72	39	111	42	42	84
7. II/C (Pengatur)	118	102	220	122	85	207
8. II/D (Pengatur Tingkat I)	71	135	206	64	109	173
Golongan II/ Range II	295	307	602	252	244	496
9. III/A (Penata Muda)	125	383	508	146	382	528
10. III/B (Penata Muda Tingkat I)	239	503	742	203	445	648
11. III/C (Penata)	187	344	531	210	422	648
12. III/D (Penata Tingkat I)	157	275	432	174	300	474
Golongan III/Range III	708	1 505	2 213	733	1 549	2 282
13. IV/A (Pembina)	272	480	752	223	355	578
14. IV/B (Pembina Tingkat I)	84	183	267	115	279	394
15. IV/C (Pembina Utama Muda)	21	9	30	23	9	32
16. IV/D (Pembina Utama Madya)	3	3	6	2	2	4
17. IV/E (Pembina Utama)	1	0	1	1	1	2
Golongan IV/Range IV	381	675	1 056	364	646	1 010
<b>Jumlah/Total</b>	<b>1 400</b>	<b>2 488</b>	<b>3 888</b>	<b>1 366</b>	<b>2 440</b>	<b>3 806</b>

Catatan/Note: <sup>1</sup>Pegawai Negeri Sipil yang bekerja di Pemerintah Kota Banjarbaru/Civil Servants working in Government of Banjarbaru Municipality

Sumber/Source: Badan Kepegawaian dan Pendidikan Pelatihan Kota Banjarbaru/ Regional Agency for Employee Affairs and Training of Banjarbaru Municipality

**Tabel 2.3.4 Jumlah Pegawai Negeri Sipil<sup>1</sup> Menurut Instansi dan Jenis Kelamin di Kota Banjarbaru, 2018**  
**Number of Civil Servants<sup>1</sup> by Institution and Sex in Banjarbaru Municipality, 2018**

	Instansi <i>Institution</i>	Jenis Kelamin/Sex		
		Laki-Laki <i>Male</i>	Perempuan <i>Female</i>	Jumlah <i>Total</i>
	(1)	(2)	(3)	(4)
1.	Staf Ahli Walikota	2	1	3
2.	Sekretariat Daerah	62	60	122
3.	Sekretariat DPRD	22	10	32
4.	Sekretariat Komisi Pemilihan Daerah	2	2	4
5.	Inspektorat	28	32	60
6.	Badan-badan, Satuan dan Kantor di lingkungan Sekretariat Kota	162	90	252
7.	Dinas Pendidikan	48	53	101
8.	Dinas Kesehatan	28	59	87
9.	Dinas Sosial	15	13	28
10.	Dinas Kependudukan dan Pencatatan Sipil	20	18	38
11.	Dinas Perhubungan	37	7	44
12.	Dinas Komunikasi dan Informatika	17	17	34
13.	Dinas Pekerjaan Umum dan Penataan Ruang	35	18	53
14.	Dinas Pemuda Olahraga, Kebudayaan dan Pariwisata	15	13	28
15.	Dinas Ketahanan Pangan, Pertanian dan Perikanan	35	65	100
16.	Dinas Koperasi Usaha Kecil Menengah & Tenaga Kerja	23	21	44
17.	Dinas Lingkungan Hidup	38	17	55
18.	Dinas Penanaman Modal dan Pelayanan Terpadu Satu Pintu	16	20	36
19.	Dinas Perdagangan	28	21	49
20.	Dinas Perumahan dan Permukiman	29	10	39
21.	Dinas Pengendalian Penduduk, Keluarga Berencana, Pemberdayaan Masyarakat, Perempuan, dan Perlindungan Anak	7	20	27
22.	Dinas Arsip dan Perpustakaan Daerah	12	21	33



GOVERNMENT

Lanjutan Tabel /Continued Table 2.3.4

	Instansi <i>Institution</i>	Jenis Kelamin/Sex		
		Laki-Laki <i>Male</i>	Perempuan <i>Female</i>	Jumlah <i>Total</i>
	(1)	(2)	(3)	(4)
23.	Kecamatan dan Kelurahan se Kota Banjarbaru	146	137	283
24.	RSUD dan Puskesmas	186	606	792
25.	Pendidikan TK	2	137	139
26.	Pendidikan SD	195	632	827
27.	Pendidikan SMP	144	323	467
28.	Pendidikan SMA	NA	NA	NA
29.	PNS Tugas Belajar	12	18	30
30.	PNS Titipan Keluar Daerah	-	-	-
<b>Jumlah/Total<sup>1</sup></b>		<b>1 366</b>	<b>2 440</b>	<b>3 806</b>
<b>2017</b>		<b>1 400</b>	<b>2 488</b>	<b>3 888</b>
<b>2016</b>		<b>1 462</b>	<b>2 524</b>	<b>3 986</b>
<b>2015</b>		<b>1 674</b>	<b>2 779</b>	<b>4 453</b>
<b>2014</b>		<b>1 679</b>	<b>2 771</b>	<b>4 450</b>

Catatan/Note: <sup>1</sup>Pegawai Negeri Sipil yang bekerja di Pemerintah Kota Banjarbaru/Civil Servants working in Government of Banjarbaru Municipality

<sup>2</sup>Tidak termasuk data instansi pendidikan SMA/Exclude data from high school education institutions

Sumber/Source: Badan Kepegawaian dan Pendidikan Pelatihan Kota Banjarbaru/ Regional Agency for Employee Affairs and Training of Banjarbaru Municipality

**Tabel 2.3.5 Jumlah Pegawai Negeri Sipil<sup>1</sup> Menurut Instansi dan Tingkat Pendidikan di Kota Banjarbaru, 2018**  
**Number of Civil Servants<sup>1</sup> by Institution and Educational Level in Banjarbaru Municipality, 2018**

	Instansi <i>Institution</i>	Tingkat Pendidikan/ <i>Educational Level</i>						Jumlah <i>Total</i>	
		SD	SMP	SMA	Dip	S1	S2		S3
	(1)	(2)	(3)	(4)	(5)	(6)	(7)	(8)	(9)
1.	Staf Ahli Walikota	-	-	-	-	-	3	-	3
2.	Sekretariat Daerah	-	-	18	28	58	18	-	122
3.	Sekretariat DPRD	-	1	12	2	12	5	-	32
4.	Sekretariat Komisi Pemilihan Daerah	-	-	-	-	3	1	-	4
5.	Inspektorat	-	-	3	5	38	14	-	60
6.	Badan-badan, Satuan dan Kantor di lingkungan Sekretariat Kota	-	2	56	29	118	47	-	252
7.	Dinas Pendidikan	-	-	11	9	56	25	-	101
8.	Dinas Kesehatan	-	-	10	20	34	23	-	87
9.	Dinas Sosial	-	-	4	5	13	6	-	28
10.	Dinas Kependudukan dan Pencatatan Sipil	-	-	4	9	19	6	-	38
11.	Dinas Perhubungan	1	1	18	4	14	6	-	44
12.	Dinas Komunikasi dan Informatika	-	-	7	6	17	4	-	34
13.	Dinas Pekerjaan Umum dan Penataan Ruang	2	-	13	5	23	10	-	53
14.	Dinas Pemuda Olahraga, Kebudayaan dan Pariwisata	-	-	4	2	12	9	1	28
15.	Dinas Ketahanan Pangan, Pertanian dan Perikanan	-	1	11	8	61	19	-	100
16.	Dinas Koperasi Usaha Kecil Menengah & Tenaga Kerja	1	-	4	9	18	12	-	44
17.	Dinas Lingkungan Hidup	1	1	14	5	19	15	-	55
18.	Dinas Penanaman Modal dan Pelayanan Terpadu Satu Pintu	-	-	4	3	16	13	-	36
19.	Dinas Perdagangan	-	-	10	5	21	13	-	49
20.	Dinas Perumahan dan Permukiman	-	1	14	2	14	8	-	39
21.	Dinas Pengendalian Penduduk, Keluarga Berencana, Pemberdayaan Masyarakat, Perempuan, dan Perlindungan Anak	-	-	8	1	10	8	-	27
22.	Dinas Arsip dan Perpustakaan Daerah	-	-	6	3	11	13	-	33

Lanjutan Tabel / *Continued Table 2.3.5*

	Instansi <i>Institution</i>	Tingkat Pendidikan/ <i>Educational Level</i>						Jumlah <i>Total</i>	
		SD	SMP	SMA	Dip	S1	S2		S3
	(1)	(2)	(3)	(4)	(5)	(6)	(7)	(8)	(9)
23.	Kecamatan dan Kelurahan se Kota Banjarbaru	1	3	57	65	129	28	-	283
24.	RSUD dan Puskesmas	2	3	98	451	196	41	1	792
25.	Pendidikan TK	-	-	7	13	117	2	-	139
26.	Pendidikan Sekolah Dasar	2	6	55	66	647	51	-	827
27.	Pendidikan SMP	1	1	24	10	395	35	-	466
28.	Pendidikan SMA	NA	NA	NA	NA	NA	NA	NA	NA
29.	PNS Tugas Belajar	-	-	-	8	22	-	-	30
30.	PNS Titipan Keluar Daerah	-	-	-	-	-	-	-	-
	<b>Jumlah/Total<sup>2</sup></b>	<b>11</b>	<b>20</b>	<b>472</b>	<b>773</b>	<b>2 093</b>	<b>435</b>	<b>2</b>	<b>3 806</b>
	<b>2017</b>	<b>13</b>	<b>20</b>	<b>505</b>	<b>780</b>	<b>2 136</b>	<b>431</b>	<b>3</b>	<b>3 888</b>
	<b>2016</b>	<b>29</b>	<b>30</b>	<b>589</b>	<b>982</b>	<b>1 927</b>	<b>333</b>	<b>6</b>	<b>3 986</b>
	<b>2015</b>	<b>30</b>	<b>32</b>	<b>668</b>	<b>990</b>	<b>2 283</b>	<b>352</b>	<b>11</b>	<b>4 453</b>
	<b>2014</b>	<b>31</b>	<b>37</b>	<b>692</b>	<b>1 056</b>	<b>2 212</b>	<b>323</b>	<b>11</b>	<b>4 450</b>

Catatan/Note: <sup>1</sup>Pegawai Negeri Sipil yang bekerja di Pemerintah Kota Banjarbaru/*Civil Servants working in Government of Banjarbaru Municipality*

<sup>2</sup>Tidak termasuk data instansi pendidikan SMA/*Exclude data from high school education institutions*

Sumber/Source: Badan Kepegawaian dan Pendidikan Pelatihan Kota Banjarbaru/ *Regional Agency for Employee Affairs and Training of Banjarbaru Municipality*

**Tabel 2.3.6 Jumlah Pegawai Negeri Sipil<sup>1</sup> Menurut Instansi dan Golongan di Kota Banjarbaru, 2018**  
**Number of Civil Servants<sup>1</sup> by Institution and Rank in Banjarbaru Municipality, 2018**

	Instansi <i>Institution</i>	Golongan/Rank				Jumlah
		I	II	III	IV	<i>Total</i>
		(2)	(3)	(4)	(5)	(6)
1.	Staf Ahli Walikota	-	-	-	3	3
2.	Sekretariat Daerah	-	18	88	16	122
3.	Sekretariat DPRD	1	10	17	4	32
4.	Sekretariat Komisi Pemilihan Daerah	-	-	3	1	4
5.	Inspektorat	-	6	34	20	60
6.	Badan-badan, Satuan dan Kantor di lingkungan Sekretariat Kota	2	55	159	36	252
7.	Dinas Pendidikan	-	12	54	35	101
8.	Dinas Kesehatan	-	11	65	11	87
9.	Dinas Sosial	-	1	21	6	28
10.	Dinas Kependudukan dan Pencatatan Sipil	-	4	28	6	38
11.	Dinas Perhubungan	1	15	23	5	44
12.	Dinas Komunikasi dan Informatika	-	7	23	4	34
13.	Dinas Pekerjaan Umum dan Penataan Ruang	2	8	35	8	53
14.	Dinas Pemuda Olahraga, Kebudayaan dan Pariwisata	-	5	15	8	28
15.	Dinas Ketahanan Pangan, Pertanian dan Perikanan	1	12	68	19	100
16.	Dinas Koperasi Usaha Kecil Menengah & Tenaga Kerja	-	8	26	10	44
17.	Dinas Lingkungan Hidup	1	14	30	10	55
18.	Dinas Penanaman Modal dan Pelayanan Terpadu Satu Pintu	-	2	22	12	36
19.	Dinas Perdagangan	-	5	34	10	49
20.	Dinas Perumahan dan Permukiman	1	13	19	6	39
21.	Dinas Pengendalian Penduduk, Keluarga Berencana, Pemberdayaan Masyarakat, Perempuan, dan Perlindungan Anak	-	4	15	8	27
22.	Dinas Arsip dan Perpustakaan Daerah	-	6	18	9	33
23.	Kecamatan dan Kelurahan se Kota Banjarbaru	2	58	208	15	283
24.	RSUD dan Puskesmas	3	138	595	56	792
25.	Pendidikan TK	-	10	98	31	139
26.	Pendidikan Sekolah Dasar	2	59	310	456	827

Lanjutan Tabel / *Continued Table 2.3.6*

	Instansi <i>Institution</i>	Golongan/Rank				Jumlah <i>Total</i>
		I	II	III	IV	
	(1)	(2)	(3)	(4)	(5)	(6)
27.	Pendidikan SMP	2	13	246	205	466
28.	Pendidikan SMA	NA	NA	NA	NA	NA
29.	PNS Tugas Belajar	-	2	28	-	30
30.	PNS Titipan Keluar Daerah	-	-	-	-	-
<b>Jumlah/Total<sup>2</sup></b>		<b>18</b>	<b>496</b>	<b>2 282</b>	<b>1 010</b>	<b>3 806</b>
<b>2017</b>		<b>17</b>	<b>602</b>	<b>2 213</b>	<b>1 056</b>	<b>3 888</b>
<b>2016</b>		<b>22</b>	<b>709</b>	<b>2 171</b>	<b>1 084</b>	<b>3 986</b>
<b>2015</b>		<b>24</b>	<b>819</b>	<b>2 308</b>	<b>1 302</b>	<b>4 453</b>
<b>2014</b>		<b>29</b>	<b>866</b>	<b>2 236</b>	<b>1 319</b>	<b>4 450</b>

Catatan/Note: <sup>1</sup>Pegawai Negeri Sipil yang bekerja di Pemerintah Kota Banjarbaru/*Civil Servants working in Government of Banjarbaru Municipality*

<sup>2</sup>Tidak termasuk data instansi pendidikan SMA/*Exclude data from high school education institutions*

Sumber/Source: Badan Kepegawaian dan Pendidikan Pelatihan Kota Banjarbaru/*Regional Agency for Employee Affairs and Training of Banjarbaru Municipality*

**Tabel 2.3.7 Jumlah Pegawai Negeri Sipil<sup>1</sup> Menurut Instansi dan Eselon di Kota Banjarbaru, 2018**  
**Number of Civil Servants<sup>1</sup> by Institution and Echelon in Banjarbaru Municipality, 2018**

	Instansi <i>Institution</i>	Non Eselon	Eselon/Echelon					Jumlah <i>Total</i>
			I	II	III	IV	V	
	(1)	(2)	(3)	(4)	(5)	(6)	(7)	(8)
1.	Staf Ahli Walikota	-	-	3	-	-	-	3
2.	Sekretariat Daerah	82	-	4	8	28	-	122
3.	Sekretariat DPRD	19	-	1	3	9	-	32
4.	Sekretariat Komisi Pemilihan Daerah		-	-	1	3	-	4
5.	Inspektorat	54	-	1	3	2	-	60
6.	Badan-badan, Satuan dan Kantor di lingkungan Sekretariat Kota	157	-	5	25	65	-	252
7.	Dinas Pendidikan	79	-	1	5	16	-	101
8.	Dinas Kesehatan	71	-	1	4	11	-	87
9.	Dinas Sosial	17	-	1	2	8	-	28
10.	Dinas Kependudukan dan Pencatatan Sipil	25	-	1	4	8	-	38
11.	Dinas Perhubungan	30	-	1	3	10	-	44
12.	Dinas Komunikasi dan Informatika	20	-	1	4	9	-	34
13.	Dinas Pekerjaan Umum dan Penataan Ruang	35	-	1	5	12	-	53
14.	Dinas Pemuda Olahraga, Kebudayaan dan Pariwisata	12	-	1	4	11	-	28
15.	Dinas Ketahanan Pangan, Pertanian dan Perikanan	71	-	1	5	23	-	100
16.	Dinas Koperasi Usaha Kecil Menengah & Tenaga Kerja	23	-	1	5	15	-	44
17.	Dinas Lingkungan Hidup	37	-	-	5	13	-	55
18.	Dinas Penanaman Modal dan Pelayanan Terpadu Satu Pintu	19	-	1	5	11	-	36
19.	Dinas Perdagangan	25	-	1	5	18	-	49
20.	Dinas Perumahan dan Permukiman	27	-	-	3	9	-	39
21.	Dinas Pengendalian Penduduk, Keluarga Berencana, Pemberdayaan Masyarakat, Perempuan, dan Perlindungan Anak	11	-	1	5	10	-	27
22.	Dinas Arsip dan Perpustakaan Daerah	21	-	1	3	8	-	33
23.	Kecamatan dan Kelurahan se Kota Banjarbaru	150	-	-	6	127	-	283

Lanjutan Tabel/*Continued Table 2.3.7*

	Instansi <i>Institution</i>	Non Eselon	Eselon/ <i>Echelon</i>					Jumlah <i>Total</i>
			I	II	III	IV	V	
	(1)	(2)	(3)	(4)	(5)	(6)	(7)	(8)
23.	RSUD dan Puskesmas	760	-	-	5	27	-	792
24.	Pendidikan TK	139	-	-	-	-	-	139
25.	Pendidikan Sekolah Dasar	827	-	-	-	-	-	827
26.	Pendidikan SMP	456	-	-	-	-	10	456
27.	Pendidikan SMA	NA	NA	NA	NA	NA	NA	NA
28.	PNS Tugas Belajar	30	-	-	-	-	-	30
29.	PNS Titipan Keluar Daerah	0	-	-	-	-	-	-
<b>Jumlah/<i>Total</i><sup>2</sup></b>		<b>3 197</b>	<b>-</b>	<b>28</b>	<b>118</b>	<b>453</b>	<b>10</b>	<b>3 806</b>
<b>2017</b>		<b>3 263</b>	<b>-</b>	<b>24</b>	<b>128</b>	<b>462</b>	<b>11</b>	<b>3 888</b>
<b>2016</b>		<b>3 401</b>	<b>-</b>	<b>29</b>	<b>127</b>	<b>413</b>	<b>14</b>	<b>3 986</b>
<b>2015</b>		<b>3 840</b>	<b>-</b>	<b>30</b>	<b>133</b>	<b>433</b>	<b>17</b>	<b>4 453</b>
<b>2014</b>		<b>3 854</b>	<b>-</b>	<b>28</b>	<b>128</b>	<b>422</b>	<b>18</b>	<b>4 450</b>

Catatan/*Note*: <sup>1</sup>Pegawai Negeri Sipil yang bekerja di Pemerintah Kota Banjarbaru/*Civil Servants working in Government of Banjarbaru Municipality*

<sup>2</sup>Tidak termasuk data instansi pendidikan SMA/*Exclude data from high school education institutions*

Sumber/*Source*: Badan Kepegawaian dan Pendidikan Pelatihan Kota Banjarbaru/*Regional Agency for Employee Affairs and Training of Banjarbaru Municipality*

**Tabel 2.3.8 Jumlah Pegawai Negeri Sipil Instansi Vertikal Menurut Instansi dan Jenis Kelamin di Kota Banjarbaru, 2018**  
**Number of Vertical Government Civil Servants by Institution and Sex in Banjarbaru Municipality, 2018**

	Instansi <i>Institution</i>	Jenis Kelamin/ <i>Sex</i>		Jumlah <i>Total</i>
		Laki-laki <i>Man</i>	Perempuan <i>Woman</i>	
	(1)	(2)	(3)	(4)
1.	Badan Kepegawaian Negara (BKN)	52	44	96
2.	Badan Kependudukan dan Keluarga Berencana Nasional	1	17	18
3.	Badan Narkotika Nasional	2	4	6
4.	Badan Nasional Penempatan Perlindungan TKI	-	1	1
5.	Badan Pemeriksa Keuangan	45	32	77
6.	Badan Pengawasan Keuangan dan Pembangunan	44	17	61
7.	Badan Pusat Statistik	9	5	14
8.	Kejaksaan Agung	15	12	27
9.	Kementerian Agama	103	89	192
10.	Kementerian Agraria dan Tata Ruang/BPN	11	17	28
11.	Kementerian Dalam Negeri	-	1	1
12.	Kementerian Hukum dan Hak Asasi Manusia	90	23	113
13.	Kementerian Kelautan dan Perikanan	1	1	2
14.	Kementerian Kesehatan	15	17	32
15.	Kementerian Keuangan	32	7	39
16.	Kementerian Lingkungan Hidup dan Kehutanan	206	77	283
17.	Kementerian Pendidikan dan Kebudayaan	1	-	1
18.	Kementerian Perdagangan	6	1	7
19.	Kementerian Perhubungan	3	-	3
20.	Kementerian Perindustrian	19	15	34



Lanjutan Tabel /Continued Table 2.3.8

	Instansi <i>Institution</i>	Jenis Kelamin/ <i>Sex</i>		Jumlah <i>Total</i>
		Laki-laki <i>Man</i>	Perempuan <i>Woman</i>	
	(1)	(2)	(3)	(4)
21.	Kementerian Pertahanan	9	13	22
22.	Kementerian Pertanian	74	61	135
23.	Kementerian Riset, Teknologi, dan Pendidikan Tinggi	2	-	2
24.	Kementerian Sosial	1	3	4
25.	Kepolisian Negara	12	16	28
26.	Mahkamah Agung RI	19	16	35
27.	Setjen Komisi Pemilihan Umum	1	-	1
	<b>Jumlah/Total</b>	<b>773</b>	<b>489</b>	<b>1 262</b>
	<b>2017</b>	<b>950</b>	<b>558</b>	<b>1 508</b>
	<b>2016</b>	<b>983</b>	<b>548</b>	<b>1 501</b>
	<b>2015</b>	<b>871</b>	<b>456</b>	<b>1 327</b>
	<b>2014</b>	<b>1 023</b>	<b>580</b>	<b>1 603</b>

Sumber/Source: Kantor Regional VIII Badan Kepegawaian Negara Banjarmasin/Official Region VIII BKN of Banjarmasin

**Tabel 2.3.9 Jumlah Pegawai Negeri Sipil Instansi Vertikal Menurut Instansi dan Tingkat Pendidikan di Kota Banjarbaru, 2018**  
**Number of Vertical Civil Servants by Institution and Educational Level in Banjarbaru Municipality, 2018**

	Instansi <i>Institution</i>	Tingkat Pendidikan/ <i>Educational Level</i>							Jumlah <i>Total</i>
		SD	SMP	SMA	Dip	S1	S2	S3	
	(1)	(2)	(3)	(4)	(5)	(6)	(7)	(8)	(9)
1.	Badan Kepegawaian Negara (BKN)	-	-	16	19	51	10	-	96
2.	Badan Kependudukan dan Keluarga Berencana Nasional	-	-	1	1	16	-	-	18
3.	Badan Narkotika Nasional	-	-	1	2	3	-	-	6
4.	Badan Nasional Penempatan Perlindungan TKI	-	-	-	-	1	-	-	1
5.	Badan Pemeriksa Keuangan	-	1	17	3	47	9	-	77
6.	Badan Pengawasan Keuangan dan Pembangunan	-	-	8	29	22	2	-	61
7.	Badan Pusat Statistik	-	-	5	1	7	1	-	14
8.	Kejaksaan Agung	-	-	10	13	-	4	-	27
9.	Kementerian Agama	-	-	22	2	130	38	-	192
10.	Kementerian Agraria dan Tata Ruang/BPN	-	-	7	8	11	2	-	28
11.	Kementerian Dalam Negeri	-	-	-	1	-	-	-	1
12.	Kementerian Hukum dan Hak Asasi Manusia	1	-	71	17	20	4	-	113
13.	Kementerian Kelautan dan Perikanan	-	-	-	-	2	-	-	2
14.	Kementerian Kesehatan	-	-	1	2	6	21	2	32
15.	Kementerian Keuangan	-	-	3	24	10	2	-	39
16.	Kementerian Lingkungan Hidup dan Kehutanan	6	3	115	12	109	37	1	283
17.	Kementerian Pendidikan dan Kebudayaan	-	-	-	-	1	-	-	1
18.	Kementerian Perdagangan	-	-	-	4	2	1	-	7
19.	Kementerian Perhubungan	-	-	-	3	-	-	-	3

Lanjutan Tabel /Continued Table 2.3.9

	Instansi <i>Institution</i>	Tingkat Pendidikan/ <i>Educational Level</i>						Jumlah <i>Total</i>	
		SD	SMP	SMA	Dip	S1	S2		S3
	(1)	(2)	(3)	(4)	(5)	(6)	(7)	(8)	(9)
20.	Kementerian Perindustrian	-	-	9	6	14	5	-	34
21.	Kementerian Pertahanan	2	1	14	5	-	-	-	22
22.	Kementerian Pertanian	4	4	45	15	31	29	7	135
23.	Kementerian Riset, Teknologi, dan Pendidikan Tinggi	-	-	-	-	-	2	-	2
24.	Kementerian Sosial	-	-	1	1	2	-	-	4
25.	Kepolisian Negara	3	1	23	1	-	-	-	28
26.	Mahkamah Agung RI	-	-	10	2	21	2	-	35
27.	Setjen Komisi Pemilihan Umum	-	-	-	-	1	-	-	1
<b>Total/Total</b>		<b>16</b>	<b>10</b>	<b>379</b>	<b>21</b>	<b>507</b>	<b>169</b>	<b>10</b>	<b>1 262</b>
<b>2017</b>		<b>36</b>	<b>26</b>	<b>483</b>	<b>166</b>	<b>636</b>	<b>155</b>	<b>6</b>	<b>1 508</b>
<b>2016</b>		<b>36</b>	<b>25</b>	<b>487</b>	<b>166</b>	<b>644</b>	<b>139</b>	<b>4</b>	<b>1 501</b>
<b>2015</b>		<b>33</b>	<b>22</b>	<b>423</b>	<b>136</b>	<b>589</b>	<b>1</b>	<b>0</b>	<b>1 327</b>
<b>2014</b>		<b>32</b>	<b>22</b>	<b>460</b>	<b>154</b>	<b>660</b>	<b>261</b>	<b>14</b>	<b>1 603</b>

Sumber/Source: Kantor Regional VIII Badan Kepegawaian Negara Banjarmasin/Official Region VIII BKN of Banjarmasin

**Tabel 2.3.10 Jumlah Pegawai Negeri Sipil Instansi Vertikal Menurut Instansi dan Golongan di Kota Banjarbaru, 2018**  
**Number of Vertical Civil Servants by Institution and Rank in Banjarbaru Municipality, 2018**

	Instansi <i>Institution</i>	Golongan/Rank				Jumlah <i>Total</i>
		I	II	III	IV	
	(1)	(2)	(3)	(4)	(5)	(6)
1.	Badan Kepegawaian Negara (BKN)	-	27	63	6	96
2.	Badan Kependudukan dan Keluarga Berencana Nasional	-	-	9	9	18
3.	Badan Narkotika Nasional	-	1	5	-	6
4.	Badan Nasional Penempatan Perlindungan TKI	-	-	1	-	1
5.	Badan Pemeriksa Keuangan	-	18	53	6	77
6.	Badan Pengawasan Keuangan dan Pembangunan	-	4	49	8	61
7.	Badan Pusat Statistik	-	4	10	-	14
8.	Kejaksaan Agung	-	7	20	-	27
9.	Kementerian Agama	1	12	149	30	192
10.	Kementerian Agraria dan Tata Ruang/BPN	-	9	17	2	28
11.	Kementerian Dalam Negeri	-	-	1	-	1
12.	Kementerian Hukum dan Hak Asasi Manusia	-	78	35	-	113
13.	Kementerian Kelautan dan Perikanan	-	-	2	-	2
14.	Kementerian Kesehatan	-	-	24	8	32
15.	Kementerian Keuangan	-	21	17	1	39
16.	Kementerian Lingkungan Hidup dan Kehutanan	4	63	199	17	283
17.	Kementerian Pendidikan dan Kebudayaan	-	-	1	-	1
18.	Kementerian Perdagangan	-	4	2	1	7
19.	Kementerian Perhubungan	-	-	3	-	3
20.	Kementerian Perindustrian	-	4	27	3	34

GOVERNMENT

Lanjutan Tabel / *Continued Table 2.3.10*

	Instansi <i>Institution</i>	Golongan/ <i>Class</i>				Jumlah <i>Total</i>
		I	II	III	IV	
	(1)	(2)	(3)	(4)	(5)	(6)
21.	Kementerian Pertahanan	1	17	4	-	22
22.	Kementerian Pertanian	2	33	79	21	135
23.	Kementerian Riset, Teknologi, dan Pendidikan Tinggi	-	-	2	-	2
24.	Kementerian Sosial	-	1	3	-	4
25.	Kepolisian Negara	1	21	6	-	28
26.	Mahkamah Agung RI	-	-	33	2	35
27.	Setjen Komisi Pemilihan Umum	-	-	1	-	1
	<b>Jumlah/<i>Total</i></b>	<b>9</b>	<b>297</b>	<b>815</b>	<b>114</b>	<b>1 262</b>
	<b>2017</b>	<b>16</b>	<b>321</b>	<b>1 031</b>	<b>140</b>	<b>1 508</b>
	<b>2016</b>	<b>16</b>	<b>328</b>	<b>1 020</b>	<b>137</b>	<b>1 501</b>
	<b>2015</b>	<b>14</b>	<b>288</b>	<b>928</b>	<b>97</b>	<b>1 327</b>
	<b>2014</b>	<b>20</b>	<b>315</b>	<b>1 065</b>	<b>203</b>	<b>1 603</b>

Sumber/*Source*: Kantor Regional VIII Badan Kepegawaian Negara Banjarmasin/*Official Region VIII BKN of Banjarmasin*

2.4 KEUANGAN DAERAH/*REGIONAL FINANCE*

**Tabel 2.4.1 Target dan Realisasi Anggaran Pendapatan Pemerintah Kota Banjarbaru, 2018**  
**Table Target and Realization of Government Revenue Budget, 2018**

Jenis Pendapatan <i>Kind of Revenue</i>	Target <i>Target</i> (Rp)	Realisasi <i>Realization</i> (Rp)
(1)	(2)	(3)
<b>1 Pendapatan Asli Daerah</b>	<b>204 642 528 120</b>	<b>229 786 672 728</b>
a. Hasil Pajak Daerah	107 665 274 440	130 862 930 886
b. Hasil Retribusi Daerah	10 972 510 000	8 186 041 683
c. Hasil Pengelolaan Kekayaan Daerah	7 930 169 865	7 930 169 861
d. Lain-Lain Pendapatan yang sah	78 074 573 815	8 280 753 0298
<b>2 Dana Perimbangan</b>	<b>688 403 776 590</b>	<b>728 790 689 110</b>
a. Bagi Hasil Pajak & Bukan pajak	104 274 489 000	146 446 620 267
b. Dana Alokasi Umum (DAU)	428 542 067 000	428 542 067 000
c. Dana Alokasi Khusus(DAK)	155 587 220 590	153 802 001 843
<b>3 Lain-lain Pendapatan Daerah yang Sah</b>	<b>114 111 137 835</b>	<b>128 756 617 166</b>
<b>Jumlah/Total</b>	<b>1 007 157 442 545</b>	<b>1 087 333 979 004</b>
<b>2017</b>	<b>979 405 441 833</b>	<b>1 009 250 122 569,62</b>
<b>2016</b>	<b>1 090 828 469 680</b>	<b>1 066 849 971 568,69</b>
<b>2015<sup>r</sup></b>	<b>987 661 990 410</b>	<b>982 466 726 906,17</b>
<b>2014</b>	<b>779 918 815 970</b>	<b>846 773 041 407</b>

Sumber/Source: Badan Pengelolaan Keuangan dan Aset Daerah/ *Regional Agency for Financial and Assets Management of Banjarbaru Municipality*

**Tabel 2.4.2 Target dan Realisasi Anggaran Belanja Pemerintah Kota Banjarbaru, 2018**  
**Table Target and Realization of Government Expenditure, 2018**

Jenis Belanja <i>Kind of Expenditure</i>	Target <i>Target</i> (Rp)	Realisasi <i>Realization</i> (Rp)
(1)	(2)	(3)
<b>1 Belanja Tidak Langsung</b>	<b>431 017 542 585</b>	<b>413 322 488 370</b>
a. Belanja Pegawai	408 684 550 395	395 876 080 416
b. Belanja Bunga	-	-
c. Belanja Subsidi	-	-
d. Belanja Hibah	15 739 710 940	15 031 208 840
e. Belanja Bantuan Sosial	1 747 281 250	1 321 980 000
f. Belanja Bantuan Keuangan	1 046 000 000	1 045 457 922
g. Belanja Tidak Terduga	3 800 000 000	47 761 192
<b>2 Belanja Langsung</b>	<b>686 658 060 360</b>	<b>622 254 676 444,8</b>
a. Belanja Pegawai	38 274 045 000	3 621 8195 406
b. Belanja Barang dan Jasa	329 157 568 423	304 607 814 487,99
c. Belanja Modal	319 226 446 937	281 428 666 550,81
<b>Jumlah/Total</b>	<b>1 117 675 602 945</b>	<b>1 035 577 164 814,8</b>
<b>2017</b>	<b>1 079 368 342 155,25</b>	<b>991 241 836 197</b>
<b>2016</b>	<b>1 281 524 004 645,88</b>	<b>1 140 680 614 399,32</b>
<b>2015</b>	<b>1 285 980 999 919,09</b>	<b>1 084 290 161 372,38</b>
<b>2014</b>	<b>944 932 934 275</b>	<b>793 914 085 740</b>

Sumber/Source: Badan Pengelolaan Keuangan dan Aset Daerah/ *Regional Agency for Financial and Assets Management of Banjarbaru Municipality*

**Tabel 2.4.3 Target dan Realisasi Penerimaan Pajak Bumi dan Bangunan Menurut Kecamatan, 2018**  
**Target and Realization of Land and Building Tax Revenue by Sub District, 2018**

Kecamatan Sub District	Target Target (Rp)	Realisasi Realization (Rp)
(1)	(2)	(3)
01. Landasan Ulin	4 506 513 645	6 068 159 363
02. Liang Anggang	2 239 734 692	2 781 430 780
03. Cempaka	520 069 559	605 637 323
04. Banjarbaru Utara	2 362 398 752	2 466 278 378
05. Banjarbaru Selatan	1 493 843 178	1 678 522 320
<b>Jumlah/Total</b>	<b>11 122 559 825</b>	<b>13 600 028 164</b>
<b>2017<sup>r</sup></b>	<b>12 300 000 000</b>	<b>12 892 009 495</b>
<b>2016<sup>r</sup></b>	<b>12 600 000 000</b>	<b>10 669 329 531</b>
<b>2015<sup>r</sup></b>	<b>11 000 000 000</b>	<b>10 571 484 172</b>
<b>2014<sup>r</sup></b>	<b>8 000 000 000</b>	<b>10 015 432 325</b>

Sumber/Source: Badan Pengelolaan Pajak dan Retribusi Daerah/ Regional Agency for Retribution and Tax Management of Banjarbaru Municipality



**Tabel 2.4.4 Target dan Realisasi Penerimaan Pajak Mineral Bukan Logam dan Batuan Lainnya Kota Banjarbaru, 2018**  
**Table Target and Realization of Nonmetallic Mineral and Other Rock Tax Revenue by Month, 2018**

Bulan Month	Target/ Target (Rp)	Realisasi Realization (Rp)
(1)	(2)	(3)
1 Januari/January	-	-
2 Februari/February	-	-
3 Maret/March	-	9 873 600
4 April/April	-	14 320 000
5 Mei/May	-	11 120 000
6 Juni/June	-	-
7 Juli/July	-	-
8 Agustus/August	-	3 440 000
9 September/September	-	9 638 400
10 Oktober/October	-	13 600 000
11 November/November	-	50 624 000
12 Desember/December	-	89 529 600
<b>Jumlah/Total</b>	-	<b>212 145 600</b>
<b>2017</b>	<b>150 000 000</b>	<b>100 210 850</b>
<b>2016</b>	<b>558 263 538</b>	<b>440 115 248</b>
<b>2015</b>	-	<b>404 343 840</b>
<b>2014</b>	<b>980 915 000</b>	<b>568 962 962</b>

Sumber/Source: Badan Pengelolaan Pajak dan Retribusi Daerah/ Regional Agency for Retribution and Tax Management of Banjarbaru Municipality

# Kependudukan dan Ketenagakerjaan Population and Employment



## Tingkat Partisipasi Angkatan Kerja & Tingkat Pengangguran





**PENJELASAN TEKNIS**

1. Sumber utama data kependudukan adalah sensus penduduk yang dilaksanakan setiap sepuluh tahun sekali. Sensus penduduk telah dilaksanakan sebanyak enam kali sejak Indonesia merdeka, yaitu tahun 1961, 1971, 1980, 1990, 2000, dan 2010.

Di dalam sensus penduduk, pencacahan dilakukan terhadap seluruh penduduk yang berdomisili di wilayah teritorial Indonesia termasuk warga negara asing kecuali anggota korps diplomatik negara sahabat beserta keluarganya.

Metode pengumpulan data dalam sensus dilakukan dengan wawancara antara petugas sensus dengan responden dan juga melalui *e-census*. Pencatatan penduduk menggunakan konsep usual residence, yaitu konsep di mana penduduk biasa bertempat tinggal. Bagi penduduk yang bertempat tinggal tetap dicacah di mana mereka biasa tinggal, sedangkan untuk penduduk yang tidak bertempat tinggal tetap dicacah di tempat di mana mereka ditemukan petugas sensus pada malam 'Hari Sensus'. Termasuk penduduk yang tidak bertempat tinggal tetap adalah

**TECHNICAL NOTES**

1. *The main source of demographic data is population census, which is conducted every ten years. Population Census has been conducted six times since Indonesia's independence: 1961, 1971, 1980, 1990, 2000, and 2010.*

*The population census enumerates all residents who domicile in the entire territory of Indonesia including foreign citizens except the diplomatic corps members and their families.*

*The method of data collection in a population census involves interviewing respondents and conducting e-census. Enumeration of the population uses the concept of "usual residence", which is the concept of "places where people usually live". De jure was applied to the permanent residents, while de facto was applied to non-permanent residents. The permanent residents were enumerated in place where they normally live, the non-permanent residents were enumerated where they were found by the enumerators, on the night of 'Census Date'. The non permanent residents include homeless people, ship crew, boat people, remote*

tuna wisma, awak kapal berbendera Indonesia, penghuni perahu/rumah apung, masyarakat terpencil/terasing, dan pengungsi. Bagi mereka yang mempunyai tempat tinggal tetap dan sedang bepergian ke luar wilayah lebih dari enam bulan, tidak dicacah di tempat tinggalnya, tetapi dicacah di tempat tujuannya. Untuk tahun yang tidak dilaksanakan sensus penduduk, data kependudukan diperoleh dari hasil proyeksi penduduk. Proyeksi penduduk merupakan suatu perhitungan ilmiah yang didasarkan pada asumsi dari komponen-komponen perubahan penduduk, yaitu kelahiran, kematian, dan migrasi. Proyeksi penduduk Indonesia 2010–2035 menggunakan data dasar penduduk hasil SP2010.

2. **Penduduk Indonesia** adalah semua orang yang berdomisili di wilayah teritorial Indonesia selama 6 bulan atau lebih dan atau mereka yang berdomisili kurang dari 6 bulan tetapi bertujuan menetap.
3. **Laju pertumbuhan penduduk** adalah angka yang menunjukkan persentase penambahan penduduk dalam jangka waktu tertentu.

*area community, and internally displaced persons. Those who had permanent residence and had been travelling away from their home for six months or more were not enumerated in their permanent place, but in the place where they were during the census.*

*For the periods where the population census is not conducted, population projection is done to estimate population during those years. The population projection is an estimate based on the demographic components, such as birth, death, and migration. Indonesia's 2010–2035 population projection used the 2010 Population Census as the base population.*

2. **The population of Indonesia** are all residents of the entire territory of Indonesia who have stayed for six months or longer, and those who intended to stay more than six months even though their length of stay is less than six months.
3. **The growth rate of population** is the number that show percentage of population growth within a specified period.

4. **Kepadatan penduduk** adalah rasio banyaknya penduduk per kilometer persegi.
  5. **Rasio jenis kelamin** adalah perbandingan antara penduduk laki-laki dan penduduk perempuan pada suatu wilayah dan waktu tertentu. Biasanya dinyatakan dengan banyaknya penduduk laki-laki untuk 100 penduduk perempuan.
  6. **Distribusi penduduk** adalah pola persebaran penduduk di suatu wilayah, baik berdasarkan batas-batas geografis maupun berdasarkan batas-batas administrasi pemerintahan.
  7. **Komposisi penduduk** adalah pola persebaran penduduk menurut karakteristiknya, contoh: penduduk menurut kelompok umur, penduduk menurut jenis kelamin.
  8. **Rumah tangga** adalah seseorang atau sekelompok orang yang mendiami sebagian atau seluruh bangunan fisik/sensus dan biasanya tinggal bersama serta pengelolaan makan dari satu dapur. Yang dimaksud makan dari satu dapur adalah jika pengurusan kebutuhan sehari-harinya dikelola bersama-sama menjadi satu.
4. **Population density** is ratio of population per square kilometer.
  5. **Sex ratio** is the ratio of male population to females population in a given area and time, usually expressed as the number of males for every 100 females.
  6. **Population distribution** is the pattern of population distribution in an area, either by geographic boundaries or by government administrative boundaries.
  7. **Population composition** is the pattern of population distribution by its characteristics, example: population by age group, population by sex.
  8. **Household** is an individual or group of people living in a physical/census building unit or part of it and usually commit on a common provision for food and other essentials of living. Common provision for food means one organising daily needs for all of household members.

## POPULATION AND EMPLOYMENT

9. **Anggota rumah tangga** adalah semua orang yang biasanya bertempat tinggal di suatu rumah tangga, baik yang berada di rumah pada waktu pencacahan maupun yang sementara tidak ada.
  10. **Rata-rata anggota rumah tangga** adalah angka yang menunjukkan rata-rata jumlah anggota rumah tangga per rumah tangga.
  11. **Penduduk usia kerja** adalah penduduk yang berumur 15 tahun ke atas.
  12. **Angkatan kerja** adalah penduduk usia kerja (15 tahun ke atas) yang bekerja, punya pekerjaan namun sementara tidak bekerja, dan pengangguran.
  13. **Bekerja** adalah kegiatan ekonomi yang dilakukan oleh seseorang dengan maksud memperoleh atau membantu memperoleh pendapatan atau keuntungan dan lamanya bekerja paling sedikit 1 jam secara terus menerus dalam seminggu yang lalu (termasuk pekerja keluarga tanpa upah yang membantu dalam suatu usaha/kegiatan ekonomi).
9. **Household member** are those who usually lives in a household regardless of their location at the time of enumeration.
  10. **Average household size** is the average number of household members per household.
  11. **Working age population** is persons of 15 years and over.
  12. **Labor force or economically active** are persons of 15 years and over, who in the previous week were working, temporarily absent from work but having jobs, and unemployment.
  13. **Working** is economic activity conducted by a person and intended to earn income by doing work or helping to do work at least one hour continuously during the reference week (including unpaid family worker/s for any economic activity).

14. **Jumlah jam kerja seluruhnya** adalah jumlah jam kerja yang digunakan untuk bekerja (tidak termasuk jam kerja istirahat resmi dan jam kerja yang digunakan untuk hal-hal di luar pekerjaan).
14. **Total working hours** is the total hours spent by an employee to perform all jobs (excluding the time used for other activities which are not classified as work).
15. **Lapangan usaha** adalah bidang kegiatan dari pekerjaan/tempat bekerja di mana seseorang bekerja. Klasifikasi lapangan usaha mengikuti Klasifikasi Baku Lapangan Usaha Indonesia (KBLI) dalam 1 digit.
15. **Industry** is field of a person's activity or establishment. The classification of industries follows the Indonesia Standard Industrial Classification (KBLI) in one digit.
16. **Status pekerjaan** adalah kedudukan seseorang dalam unit usaha/kegiatan dalam melakukan pekerjaan.
16. **Employment status** is the status of a person at his place of work or establishment where he was employed.
17. **Berusaha sendiri tanpa dibantu orang lain** adalah bekerja atau berusaha dengan menanggung risiko secara ekonomis, yaitu dengan tidak kembalinya ongkos produksi yang telah dikeluarkan dalam rangka usahanya tersebut, serta tidak menggunakan pekerja dibayar maupun pekerja tak dibayar, termasuk yang sifat pekerjaannya memerlukan teknologi atau keahlian khusus.
17. **Own-account worker** is a person who works at his own risk without assisted by paid per mount worker or unpaid worker include technical job or skill job.
18. **Berusaha dibantu buruh tidak tetap/buruh tidak dibayar** adalah
18. **Employer assisted by temporary workers/unpaid worker** is a person



## POPULATION AND EMPLOYMENT

bekerja atau berusaha atas risiko sendiri, dan menggunakan buruh/pekerja tak dibayar dan atau buruh/pekerja tidak tetap.

*who works at his own risk and assisted by temporary worker/unpaid worker.*

19. **Berusaha dibantu buruh tetap/buruh dibayar** adalah berusaha atas risiko sendiri dan mempekerjakan paling sedikit satu orang buruh/pekerja tetap yang dibayar.

19. ***Employer assisted by permanent workers/paid workers*** is a person who does his business at her/his own risk at least one assisted by paid permanent worker.

20. **Buruh/karyawan/pegawai** adalah seseorang yang bekerja pada orang lain atau instansi/kantor/perusahaan secara tetap dengan menerima upah/gaji baik berupa uang maupun barang. Buruh yang tidak mempunyai majikan tetap, tidak digolongkan sebagai buruh/karyawan, tetapi sebagai pekerja bebas. Seseorang dianggap memiliki majikan tetap jika memiliki 1 (satu) majikan (orang/rumah tangga) yang sama dalam sebulan terakhir, khusus pada sektor bangunan batasannya tiga bulan. Apabila majikannya instansi/lembaga, boleh lebih dari satu.

20. ***Employee*** is a person who work permanently for other people or institution/office/ company and gains some money/cash or goods as wage/salary. Labor who have no permanent employer is not categorized as a laborer/worker/employee but casual worker. A laborers in general is considered to have a permanent employer if he has the same employer during the past month, particularly for building construction sector is 3 months. If the employer is an institution, more than 1 (one) employer is allowed.

21. **Pekerja bebas** adalah seseorang yang bekerja pada orang lain/majikan/institusi yang tidak tetap (lebih dari 1 majikan dalam

21. ***Casual employee*** is a person who does not work permanently for other people/employer/ institution (more than 1 employer during the

sebulan terakhir) di usaha pertanian baik berupa usaha rumah tangga maupun bukan usaha rumah tangga, ataupun di nonpertanian atas dasar balas jasa dengan menerima upah atau imbalan baik berupa uang maupun barang, dan baik dengan sistem pembayaran harian maupun borongan

22. **Pekerja tak dibayar** adalah seseorang yang bekerja membantu usaha untuk memperoleh penghasilan/keuntungan yang dilakukan oleh salah seorang anggota rumah tangga atau bukan anggota rumah tangga tanpa mendapat upah/gaji baik berupa uang maupun barang.

*last 1 month) in agricultural sector, either home industry or not home industry, or in non-agricultural sector based on remuneration paid with money or goods, and based on daily or contact payment system.*

22. **Unpaid worker** is a person who *intended to work without pay either with money or good, in an establishment run by other members of the family, relative or neighbour.*

ULASAN	DESCRIPTION
<p><b>Penduduk</b></p> <p>Berdasarkan proyeksi penduduk, tahun 2018 jumlah rumah tangga di Kota Banjarbaru mencapai 76.852 dengan jumlah penduduk 255.597 orang yang terdiri dari 131.317 laki-laki dan 124.280 perempuan atau dengan sex ratio 106 yang berarti jumlah laki-laki lebih banyak daripada jumlah perempuan.</p> <p>Jumlah penduduk terbanyak di Kecamatan Landasan Ulin (65.784 orang) dan yang paling sedikit adalah Kecamatan Cempaka (35.814 orang). Kecamatan yang paling padat adalah Kecamatan Banjarbaru Selatan (2.475 penduduk per km<sup>2</sup>) sedangkan yang paling jarang penduduknya adalah Kecamatan Cempaka (244 penduduk per km<sup>2</sup>).</p> <p>Sex rasio terbesar ada di Kecamatan Cempaka yaitu sebesar 108 sedangkan sex rasio terendah di Kecamatan Banjarbaru Utara dan Banjarbaru Selatan yaitu sebesar 105.</p>	<p><b>Population</b></p> <p><i>Based on population projection, in 2018 numbers of household in Banjarbaru reached out 76,852 with number of population was 255,597 people consist of 131,317 male and 124,280 female or with sex ratio 106 which meant more male than female.</i></p> <p><i>The most populated was in Landasan Ulin Sub District (65,784 orang people) and the lowest populated was in Cempaka Sub District (35,814 people). The most crowded district was Banjarbaru Selatan (2,475 persons per square km) while the most spacious was Cempaka Sub District (244 persons per square km).</i></p> <p><i>Highest sex ratio is in Cempaka Sub District that is 108. And the lowest sex ratio is 105 that is in Banjarbaru Utara and Banjarbaru Selatan Sub District.</i></p>
<p><b>Ketenagakerjaan</b></p> <p>Pada tahun 2018 tercatat 1.843 orang pencari kerja, dengan tingkat pendidikan pencari kerja terbanyak adalah tingkat SMA sebanyak 845 orang</p>	<p><b>Employment</b></p> <p><i>In 2018 there are 1,843 jobseeker registered in Banjarbaru Municipality that are most education level is Senior High School degree 845 people where</i></p>

## PENDUDUK DAN KETENAGAKERJAAN

dimana jumlah yang telah ditempatkan 199 orang. Sedangkan untuk tingkat sarjana (S-1) jumlah pencari kerja sebanyak 711 sedangkan yang telah ditempatkan sebanyak 131.

Rata-rata kehidupan layak (KHL) Kota Banjarbaru tahun 2018 sebesar Rp.2.415.749,00.

*199 people of which have been placed. The S-1 degree's jobseeker was 711 people who have placed as many as 131 people.*

*Average of living needs of worker in Banjarbaru are IDR 2,415,749.*

<https://banjarbarukota.bps.go.id>

## 3.1 PENDUDUK/POPULATION

**Tabel 3.1.1 Penduduk, Laju Pertumbuhan Penduduk, Distribusi Persentase Penduduk, Kepadatan Penduduk, Rasio Jenis Kelamin Penduduk Menurut Kecamatan di Kota Banjarbaru, 2017 dan 2018**  
***Population, Population Growth Rate, Percentage Distribution of Population, Population Density, and Population Sex Ratio by Sub District in Banjarbaru Municipality, 2017 and 2018***

Kecamatan Sub District	Penduduk Population			Laju Pertumbuhan Penduduk per Tahun Annual Population Growth Rate (%)	
	2010 <sup>1</sup>	2010 <sup>2</sup>	2018 <sup>2</sup>	2000-2010 <sup>3</sup>	2010-2018 <sup>2</sup>
(1)	(2)	(3)	(4)	(5)	(6)
Landasan Ulin	51 510	51 927	65 784	6,25	2,39
Liang Anggang	34 548	34 829	45 098	3,03	2,62
Cempaka	28 319	28 547	35 814	4,28	2,29
Banjarbaru Utara	42 805	43 144	54 555	4,88	2,37
Banjarbaru Selatan	42 445	42 775	54 346	2,42	2,42
<b>Kota Banjarbaru</b>	<b>199 627</b>	<b>201 222</b>	<b>255 597</b>	<b>4,88</b>	<b>2,42</b>

Catatan/Note: <sup>1</sup>Hasil SP2010 (Mei)/The result of the 2010 Population Census (May)

<sup>2</sup>Hasil Proyeksi Penduduk Indonesia 2015–2045 (Pertengahan tahun/Juni)/The result of Indonesia Population Projection 2010–2035 (mid year/June)

<sup>3</sup>Pada tahun 2000, Kecamatan Liang Anggang masih bergabung dengan Kecamatan Landasan Ulin, Kecamatan Banjarbaru Utara dan Banjarbaru Selatan masih bergabung menjadi Kecamatan Banjarbaru/in 2000, Liang Anggang Sub District was included in Landasan Ulin Sub District, Banjarbaru Utara and Banjarbaru Selatan were joined as Banjarbaru Sub District.

Lanjutan Tabel/*Continued Table 3.1.1*

Kecamatan Sub District	Persentase Penduduk <i>Percentage of Total Population</i>		Kepadatan Penduduk per km <sup>2</sup> <i>Population Density per sq.km</i>	
	2010 <sup>2</sup>	2018 <sup>2</sup>	2010 <sup>2</sup>	2018 <sup>2</sup>
(1)	(7)	(8)	(9)	(10)
Landasan Ulin	25,81	25,74	562	712
Liang Anggang	17,31	17,64	406	525
Cempaka	14,19	14,01	195	244
Banjarbaru Utara	21,44	21,34	1 765	2 232
Banjarbaru Selatan	21,26	21,26	1 948	2 475
<b>Kota Banjarbaru</b>	<b>100,00</b>	<b>100,00</b>	<b>542</b>	<b>688</b>

Catatan/Note: <sup>1</sup>Hasil SP2010 (Mei)/*The result of the 2010 Population Census (May)*

<sup>2</sup>Hasil Proyeksi Penduduk Indonesia 2015–2045 (Pertengahan tahun/Juni)/*The result of Indonesia Population Projection 2010–2035 (mid year/June)*

<sup>3</sup>Pada tahun 2000, Kecamatan Liang Anggang masih bergabung dengan Kecamatan Landasan Ulin, Kecamatan Banjarbaru Utara dan Banjarbaru Selatan masih bergabung menjadi Kecamatan Banjarbaru/in 2000, *Liang Anggang Sub District was included in Landasan Ulin Sub District, Banjarbaru Utara and Banjarbaru Selatan were joined as Banjarbaru Sub District*

Lanjutan Tabel / Continued Table 3.1.1

Kecamatan Sub District	Rasio Jenis Kelamin Population Sex Ratio	
	2010 <sup>2</sup>	2018 <sup>2</sup>
(1)	(11)	(12)
Landasan Ulin	106	106
Liang Anggang	105	106
Cempaka	107	108
Banjarbaru Utara	103	105
Banjarbaru Selatan	103	105
<b>Kota Banjarbaru</b>	<b>105</b>	<b>106</b>

Catatan/Note: <sup>1</sup>Hasil SP2010 (Mei)/The result of the 2010 Population Census (May)

<sup>2</sup>Hasil Proyeksi Penduduk Indonesia 2015–2045 (Pertengahan tahun/Juni)/The result of Indonesia Population Projection 2010–2035 (mid year/June)

<sup>3</sup>Pada tahun 2000, Kecamatan Liang Anggang masih bergabung dengan Kecamatan Landasan Ulin, Kecamatan Banjarbaru Utara dan Banjarbaru Selatan masih bergabung menjadi Kecamatan Banjarbaru/in 2000, Liang Anggang Sub District was included in Landasan Ulin Sub District, Banjarbaru Utara and Banjarbaru Selatan were joined as Banjarbaru Sub District

Sumber/Source: BPS, Sensus Penduduk (SP) 2010 dan Proyeksi Penduduk Indonesia 2015–2045/BPS-Statistics Indonesia, 2010 Population Census and Indonesia Population Projection 2015–2045

**Tabel 3.1.2 Luas Wilayah, Jumlah Rumah Tangga, dan Kepadatan Rumah Tangga per Km<sup>2</sup> Menurut Kecamatan di Kota Banjarbaru, 2018**  
*Total Area, Number of Households, and Household Density per Square Km by Sub District in Banjarbaru Municipality, 2018*

Kecamatan <i>Sub District</i>	Luas (Km <sup>2</sup> ) <i>Area(Km<sup>2</sup>)</i>	Jumlah Rumah Tangga <i>Number of Household</i>	Kepadatan Rumah Tangga Per Km <sup>2</sup> <i>Household Density per Square Km</i>
(1)	(2)	(3)	(4)
01. Landasan Ulin	92,42	19 499	211
02. Liang Anggang	85,86	12 157	142
03. Cempaka	146,70	10 036	69
04. Banjarbaru Utara	24,44	17 504	717
05. Banjarbaru Selatan	21,96	17 656	805
<b>KOTA BANJARBARU</b>	<b>371,38</b>	<b>76 852</b>	<b>207</b>
<b>2017</b>	<b>371,38</b>	<b>73 323</b>	<b>197</b>
<b>2016</b>	<b>371,38</b>	<b>69 956</b>	<b>188</b>
<b>2015</b>	<b>371,38</b>	<b>66 744</b>	<b>180</b>
<b>2014</b>	<b>371,38</b>	<b>63 681</b>	<b>171</b>

Sumber/ Source: BPS Kota Banjarbaru (Data Proyeksi Penduduk)/ BPS - Statistics of Banjarbaru Municipality (Population Projection)



**Tabel 3.1.3 Luas Wilayah, Jumlah Penduduk dan Kepadatan Penduduk Menurut Kelurahan di Kota Banjarbaru, 2018**  
***Total Area, Population and Population Density by Villages in Banjarbaru Municipality, 2018***

Kecamatan <i>Sub District</i>	Kelurahan <i>Villages</i>	Luas (Km <sup>2</sup> ) <i>Area (Km<sup>2</sup>)</i>	Jumlah Penduduk <i>Population</i>	Kepadatan Penduduk <i>Population Density</i>
(1)	(2)	(3)	(4)	(5)
01. Landasan Ulin	✧ Landasan Ulin Timur	18,76	18 108	966
	✧ Guntung Payung	15,25	8 267	543
	✧ Syamsudin Noor	18,67	13 905	745
	✧ Guntung Manggis	39,74	25 504	642
02. Liang Anggang	✧ Landasan Ulin Tengah	23,86	12 049	505
	✧ Landasan Ulin Utara	19,50	17 363	891
	✧ Landasan Ulin Barat	16,15	8 256	512
	✧ Landasan Ulin Selatan	26,35	7 430	282
03. Cempaka	✧ Palam	14,75	3 920	266
	✧ Bangkal	29,80	5 333	179
	✧ Sungai Tiung	21,50	10 099	470
	✧ Cempaka	80,65	16 462	205
04. Banjarbaru Utara	✧ Loktabat Utara	14,24	22 403	1 574
	✧ Mentaos	1,62	12 020	7 420
	✧ Komet	2,44	5 121	2 099
	✧ Sungai Ulin	6,14	15 011	2 445
05. Banjarbaru Selatan	✧ Loktabat Selatan	8,58	10 705	1 247
	✧ Kemuning	3,61	10 876	3 012
	✧ Guntung Paikat	2,47	10 211	4 135
	✧ Sungai Besar	7,30	22 554	3 090
<b>KOTA BANJARBARU</b>		<b>371,38</b>	<b>255 597</b>	<b>688</b>

Sumber/ Source: BPS Kota Banjarbaru (Data Proyeksi Penduduk)/ BPS - Statistics of Banjarbaru Municipality (Population Projection)

**Tabel 3.1.4 Luas Wilayah, Jumlah Rumah Tangga dan Kepadatan Rumah Tangga Menurut Kelurahan di Kota Banjarbaru, 2018**  
**Total Area, Number of Household and Household Density by Villages in Banjarbaru Municipality, 2018**

Kecamatan Sub District	Kelurahan Villages	Luas (Km <sup>2</sup> ) Area (Km <sup>2</sup> )	Jumlah Rumah Tangga Number of Household	Kepadatan Rumah Tangga Household Density
(1)	(2)	(3)	(4)	(5)
01. Landasan Ulin	✧ Landasan Ulin Timur	18,76	5 300	283
	✧ Guntung Payung	15,25	2 403	158
	✧ Syamsudin Noor	18,67	4 061	218
	✧ Guntung Manggis	39,74	7 735	195
02. Liang Anggang	✧ Landasan Ulin Tengah	23,86	2 542	107
	✧ Landasan Ulin Utara	19,50	5 113	262
	✧ Landasan Ulin Barat	16,15	2 279	141
	✧ Landasan Ulin Selatan	26,35	2 223	84
03. Cempaka	✧ Palam	14,75	1 118	76
	✧ Bangkal	29,80	1 473	49
	✧ Sungai Tiung	21,50	2 780	129
	✧ Cempaka	80,65	4 665	58
04. Banjarbaru Utara	✧ Loktabat Utara	14,24	6 953	488
	✧ Mentaos	1,62	3 729	2 302
	✧ Komet	2,44	2 332	956
	✧ Sungai Ulin	6,14	4 490	731
05. Banjarbaru Selatan	✧ Loktabat Selatan	8,58	3 078	359
	✧ Kemuning	3,61	3 048	844
	✧ Guntung Paikat	2,47	3 270	1 324
	✧ Sungai Besar	7,30	8 260	1 132
<b>KOTA BANJARBARU</b>		<b>371,38</b>	<b>76 852</b>	<b>207</b>

Sumber/ Source: BPS Kota Banjarbaru (Data Proyeksi Penduduk)/ BPS - Statistics of Banjarbaru Municipality (Population Projection)

**Tabel 3.1.5 Penduduk Menurut Jenis Kelamin dan Rasio Jenis Kelamin per Kelurahan di Kota Banjarbaru, 2018**  
**Population by Sex and Sex Ratio in Banjarbaru Municipality, 2018**

Kecamatan/ Sub District	Kelurahan/ Villages	Jenis Kelamin/Sex		Rasio Jenis Kelamin Sex Ratio
		Laki-laki Male	Perempuan Female	
(1)	(2)	(3)	(4)	(5)
01. Landasan Ulin	✧ Landasan Ulin Timur	9 201	8 907	103
	✧ Guntung Payung	4 297	3 970	108
	✧ Syamsudin Noor	7 128	6 777	105
	✧ Guntung Manggis	13 253	12 251	108
02. Liang Anggang	✧ Landasan Ulin Tengah	6 037	6 012	100
	✧ Landasan Ulin Utara	8 915	8 448	106
	✧ Landasan Ulin Barat	4 399	3 857	114
	✧ Landasan Ulin Selatan	3 828	3 602	106
03. Cempaka	✧ Palam	1 983	1 937	102
	✧ Bangkal	2 710	2 623	103
	✧ Sungai Tiung	5 185	4 914	106
	✧ Cempaka	8 713	7 749	112
04. Banjarbaru Utara	✧ Loktabat Utara	11 413	10 990	104
	✧ Mentaos	6 105	5 915	103
	✧ Komet	2 425	2 696	90
	✧ Sungai Ulin	7 948	7 063	113
05. Banjarbaru Selatan	✧ Loktabat Selatan	5 572	5 134	109
	✧ Kemuning	5 558	5 318	105
	✧ Guntung Paikat	5 185	5 026	103
	✧ Sungai Besar	11 462	11 091	103
<b>Kota Banjarbaru</b>		<b>131 317</b>	<b>124 280</b>	<b>106</b>

Sumber/ Source: BPS Kota Banjarbaru (Data Proyeksi Penduduk)/ BPS - Statistics of Banjarbaru Municipality (Population Projection)

**Tabel 3.1.6 Jumlah Penduduk Menurut Kelompok Umur dan Jenis Kelamin di Kota Banjarbaru, 2018**  
*Population by Age Group and Sex in Banjarbaru Municipality, 2018*

Kelompok Umur <i>Age Group</i>	Jenis Kelamin/Sex		
	Laki-Laki <i>Male</i>	Perempuan <i>Female</i>	Jumlah <i>Total</i>
(1)	(2)	(3)	(4)
0-4	12 337	11 815	24 152
5-9	11 936	11 281	23 217
10-14	11 504	10 939	22 443
15-19	12 067	11 266	23 333
20-24	12 446	10 973	23 419
25-29	10 553	10 525	21 078
30-34	11 086	10 895	21 981
35-39	10 555	10 648	21 203
40-44	10 112	9 458	19 570
45-49	8 932	8 292	17 224
50-54	6 960	6 076	13 036
55-59	5 153	4 935	10 088
60-64	3 243	2 802	6 045
65+	4 433	4 375	8 808
<b>Jumlah/Total</b>	<b>131 317</b>	<b>124 280</b>	<b>255 597</b>

Sumber/ Source: BPS Kota Banjarbaru (Data Proyeksi Penduduk)/ BPS - Statistics of Banjarbaru Municipality (Population Projection)

## 3.2 KETENAGAKERJAAN/EMPLOYMENT

**Tabel 3.2.1** Jumlah Penduduk Berumur 15 Tahun Menurut Jenis Kegiatan Selama Seminggu yang Lalu di Kota Banjarbaru, 2018  
*Population Aged 15 Years and Over by the Type of Activity During The Previous Week in Banjarbaru Municipality, 2018*

Jenis Kegiatan <i>Type of Activity</i>	Angkatan Kerja <i>Economically Active</i>	Bukan Angkatan Kerja <i>Economically Inactive</i>	Jumlah <i>Total</i>
(1)	(2)	(3)	(4)
1. Bekerja	112 431	-	112 431
2. Pengangguran	6 163	-	6 163
3. Sekolah	-	22 313	22 313
4. Mengurus Rumah Tangga	-	34 646	34 646
5. Lainnya	-	11 181	11 181
<b>Kota Banjarbaru</b>	<b>118 594</b>	<b>68 140</b>	<b>186 734</b>
<b>2017</b>	<b>110 483</b>	<b>70 701</b>	<b>181 184</b>

Sumber/Source: Survei Angkatan Kerja Nasional Agustus/ August National Labor Force Survey

**Tabel 3.2.2** Jumlah Penduduk Berumur 15 Tahun Keatas Menurut Kegiatan Utama Selama Seminggu yang Lalu dan Jenis Kelamin di Kota Banjarbaru, 2018  
*Population Aged 15 Years and Over by the Main Activity During The Previous Week and by Sex in Banjarbaru Municipality, 2018*

Kegiatan Utama <i>Main Activity</i>	Jenis Kelamin/Sex		
	Laki-laki <i>Male</i>	Perempuan <i>Female</i>	Jumlah <i>Total</i>
(1)	(2)	(3)	(4)
<b>Angkatan Kerja</b> <i>Economically Active</i>	<b>72 514</b>	<b>46 080</b>	<b>118 594</b>
Bekerja/ <i>Working</i>	68 349	44 082	112 431
Pengangguran Terbuka/ <i>Unemployment</i>	4 165	1 998	6 163
<b>Bukan Angkatan Kerja</b> <i>Economically Inactive</i>	<b>23 509</b>	<b>44 631</b>	<b>68 140</b>
Sekolah/ <i>Attending School</i>	11 909	10 404	22 313
Mengurus Rumah Tangga/ <i>Housekeeping</i>	3 336	31 310	34 646
Lainnya/ <i>Others</i>	8 264	2 917	11 181
<b>Jumlah/Total</b>	<b>96 023</b>	<b>90 711</b>	<b>186 734</b>
<b>Tingkat Partisipasi Angkatan Kerja</b> <i>Economically Active Participation Rate</i>	<b>74,54</b>	<b>52,02</b>	<b>63,10</b>
<b>Tingkat Pengangguran</b> <i>Unemployment Rate</i>	<b>3,11</b>	<b>2,16</b>	<b>2,71</b>

Sumber/Source: Survei Angkatan Kerja Nasional Agustus/ *August National Labor Force Survey*

**Tabel 3.2.3** Jumlah Penduduk Berumur 15 Tahun Ke Atas Menurut Pendidikan Tertinggi yang Ditamatkan dan Kegiatan Utama Selama Seminggu yang Lalu di Kota Banjarbaru, 2018  
*Population Aged 15 Years and Over by Educational Attainment and by the Main Activity During The Previous Week in Banjarbaru Municipality, 2018*

Pendidikan Tertinggi yang Ditamatkan <i>Educational Attainment</i>	Angkatan Kerja/ <i>Economically Active</i>			Bukan Angkatan Kerja <i>Economically Inactive</i>
	Bekerja <i>Working</i>	Pengangguran Terbuka <i>Unemployment</i>	Jumlah Total	
(1)	(2)	(3)	(4)	(5)
Tidak/Belum Pernah Sekolah/Belum Tamat SD <i>No Schooling</i>	7 167	0	7 167	7 759
Sekolah Dasar <i>Primary School</i>	18 529	212	18 741	8 132
Sekolah Menengah Pertama <i>Junior High School</i>	19 316	1 418	20 734	23 244
Sekolah Menengah Atas <i>Senior High School</i>	44 204	3 280	47 484	22 958
Diploma I/II/III/Akademi <i>Diploma I/II/III/Academy</i>	3 798	831	4 629	1 498
Universitas <i>University</i>	19 417	422	19 839	4 549
<b>Jumlah/Total</b>	<b>112 431</b>	<b>6 163</b>	<b>118 594</b>	<b>68 140</b>
<b>2017</b>	<b>104 398</b>	<b>6 085</b>	<b>110 483</b>	<b>70 701</b>

Sumber/Source: Survei Angkatan Kerja Nasional Agustus/ August National Labor Force Survey

**Tabel 3.2.4** Jumlah Penduduk Berumur 15 Tahun Keatas yang Bekerja Selama Seminggu yang Lalu Menurut Kelompok Umur dan Jenis Kelamin di Kota Banjarbaru, 2018  
*Population Aged 15 Years and Over Who Worked During the Previous Week by Age Group and Sex in Banjarbaru Municipality, 2018*

Kelompok Umur <i>Age Group</i>	Jenis Kelamin/Sex		
	Laki-laki <i>Male</i>	Perempuan <i>Female</i>	Jumlah <i>Total</i>
(1)	(2)	(3)	(4)
15-24	8 300	6 468	14 768
25-30	11 726	7 997	19 723
31-34	6 957	3 541	10 498
35-44	19 135	13 705	32 840
45-54	14 986	8 618	23 604
55-59	4 215	2 411	6 626
60-64	2 258	915	3 173
65+	772	427	1 199
<b>Jumlah/Total</b>	<b>68 349</b>	<b>44 082</b>	<b>112 431</b>
<b>2017</b>	<b>66 768</b>	<b>37 630</b>	<b>104 398</b>

Sumber/Source: Survei Angkatan Kerja Nasional Agustus/ August National Labor Force Survey



**Tabel 3.2.5** Jumlah Penduduk Berumur 15 Tahun Ke Atas yang Bekerja Selama Seminggu yang Lalu Menurut Lapangan Pekerjaan Utama dan Jenis Kelamin di Kota Banjarbaru, 2018  
*Population Aged 15 Years and Over Who Worked During the Previous Week by Main Industry and Sex in Banjarbaru Municipality, 2018*

Lapangan Pekerjaan Utama <sup>1</sup> <i>Main Industry</i> <sup>1</sup>	Jenis Kelamin/Sex		
	Laki-laki <i>Male</i>	Perempuan <i>Female</i>	Jumlah <i>Total</i>
(1)	(2)	(3)	(4)
1	4 174	3 117	7 291
2	3 152	552	3 704
3	4 069	2 374	6 443
4	1 563	0	1 563
5	9 874	579	10 453
6	15 657	18 871	34 528
7	5 860	1 317	7 177
8	4 713	1 788	6 501
9	19 287	15 484	34 771
<b>Jumlah/Total</b>	<b>68 349</b>	<b>44 082</b>	<b>112 431</b>
<b>2017</b>	<b>66 768</b>	<b>37 630</b>	<b>104 398</b>

Catatan/Note:

- 1 Pertanian, Kehutanan, Perburuan, dan Perikanan/*Agriculture, Forestry, Hunting, and Fisheries*
- 2 Pertambangan dan Penggalian/*Mining and Quarrying*
- 3 Industri Pengolahan/*Manufacturing Industry*
- 4 Listrik, Gas, dan Air/*Electricity, Gas, and Water*
- 5 Bangunan/*Construction*
- 6 Perdagangan Besar, Eceran, Rumah Makan, dan Hotel/*Wholesale Trade, Retail Trade, Restaurants, and Hotels*
- 7 Angkutan, Pergudangan, dan Komunikasi/*Transportation, Warehousing, and Communication*
- 8 Keuangan, Asuransi, Usaha Persewaan Bangunan, Tanah, dan Jasa Perusahaan/*Financial, Insurance, Real Estate, and Business Services*
- 9 Jasa Kemasyarakatan, Sosial, dan Perorangan/*Community, Social, and Personal Services*

Sumber/Source: Survei Angkatan Kerja Nasional Agustus/ *August National Labor Force Survey*

**Tabel 3.2.6** Jumlah Penduduk Berumur 15 Tahun Ke Atas yang Bekerja Selama Seminggu yang Lalu Menurut Jumlah Jam Kerja Seluruhnya dan Jenis Kelamin di Kota Banjarbaru, 2018  
*Population Aged 15 Years and Over Who Worked During the Previous Week by Total Working Hours and Sex in Banjarbaru Municipality, 2018*

Jumlah Jam Kerja Seluruhnya (jam) <i>Total Working Hours (hours)</i>	Jenis Kelamin/Sex		
	Laki-laki <i>Male</i>	Perempuan <i>Female</i>	Jumlah <i>Total</i>
(1)	(2)	(3)	(4)
0 <sup>1</sup>	426	639	1 065
1-14	2 417	3 364	5 781
15-24	2 078	2 697	4 775
25-34	4 912	5 764	10 676
35-40	11 101	8 602	19 703
41+	47 415	23 016	70 431
<b>Jumlah/Total</b>	<b>68 349</b>	<b>44 082</b>	<b>112 431</b>
<b>2017</b>	<b>66 768</b>	<b>37 630</b>	<b>104 398</b>

Catatan/Note: <sup>1</sup> Sementara tidak bekerja/*Temporarily out of work*

Sumber/Source: Survei Angkatan Kerja Nasional Agustus/ *August National Labor Force Survey*

**Tabel 3.2.7** Jumlah Penduduk Berumur 15 Tahun Ke Atas yang Bekerja Selama Seminggu yang Lalu Menurut Jumlah Jam Kerja Pada Pekerjaan Utama dan Jenis Kelamin di Kota Banjarbaru, 2018  
*Population Aged 15 Years and Over Who Worked During the Previous Week by Number of Working Hours on Main Industry and Sex in Banjarbaru Municipality, 2018*

Jumlah Jam Kerja Pada Pekerjaan Utama (jam) <i>Number of Working Hours on Main Industry (hours)</i>	Jenis Kelamin/Sex		
	Laki-laki <i>Male</i>	Perempuan <i>Female</i>	Jumlah <i>Total</i>
(1)	(2)	(3)	(4)
0 <sup>1</sup>	426	639	1 065
1–14	2 417	3 555	5 972
15–24	2 549	3 272	5 821
25–34	5 003	6 559	11 562
35–40	11 956	8 287	20 243
41+	45 998	21 770	67 768
<b>Jumlah/Total</b>	<b>68 349</b>	<b>44 082</b>	<b>112 431</b>
<b>2017</b>	<b>66 768</b>	<b>37 630</b>	<b>104 398</b>

Catatan/Note: <sup>1</sup> Sementara tidak bekerja/*Temporarily out of work*

Sumber/Source: Survei Angkatan Kerja Nasional Agustus/ *August National Labor Force Survey*

**Tabel 3.2.8 Jumlah Penduduk Berumur 15 Tahun Ke Atas yang Bekerja Selama Seminggu yang Lalu Menurut Status Pekerjaan Utama dan Jenis Kelamin di Kota Banjarbaru, 2018**  
***Population Aged 15 Years and Over Who Worked During the Previous Week by Main Employment Status and Sex in Banjarbaru Municipality, 2018***

Status Pekerjaan Utama <i>Main Employment Status</i>	Jenis Kelamin/ <i>Sex</i>		
	Laki-laki <i>Male</i>	Perempuan <i>Female</i>	Jumlah <i>Total</i>
(1)	(2)	(3)	(4)
Berusaha sendiri <i>Own account worker</i>	15 670	12 144	27 814
Berusaha dibantu buruh tidak tetap/buruh tak dibayar <i>Employer assisted by temporary worker/unpaid worker</i>	4 524	2 512	7 036
Berusaha dibantu buruh tetap/buruh dibayar <i>Employer assisted by permanent worker/paid worker</i>	2 154	2 654	4 808
Buruh/Karyawan/Pegawai <i>Regular employee</i>	42 143	21 592	63 735
Pekerja bebas <i>Casual employee</i>	3 400	1 404	4 804
Pekerja keluarga/tak dibayar <i>Family worker/unpaid worker</i>	458	3 776	4 234
<b>Jumlah/<i>Total</i></b>	<b>68 349</b>	<b>44 082</b>	<b>112 431</b>
<b>2017</b>	<b>66 768</b>	<b>37 630</b>	<b>104 398</b>

Sumber/ *Source*: BPS Kota Banjarbaru (Sakernas Agustus 2018)/ *BPS - Statistics of Banjarbaru Municipality*

**Tabel 3.2.9** **Persentase Penduduk Berumur 15 Tahun ke Atas Menurut Kelompok Umur dan Kegiatan Terbanyak di Kota Banjarbaru, 2018**  
**Percentage of Population 15 Years of Age and Over By Age Groups and Most Activity in Banjarbaru Municipality, 2018**

Kelompok Umur <i>Age Groups</i>	Angkatan Kerja <i>Economically Active</i>		Bukan Angkatan Kerja <i>Non – Economically Active</i>	Jumlah <i>Total</i>
	Bekerja <i>Working</i>	Pengangguran/Men- cari Kerja <i>Unemployment/ Looking for Work</i>		
(1)	(2)	(3)	(4)	(5)
15 - 24	7,91	1,73	15,48	25,12
25 - 30	10,56	0,37	3,43	14,37
31 – 34	5,62	0,62	2,54	8,78
35 - 44	17,59	0,11	4,23	21,93
45 – 54	12,64	0,38	3,30	16,32
55 - 59	3,55	0,10	1,80	5,45
60 – 64	1,70	0,00	1,58	3,28
65+	0,64	0,00	4,12	4,76
<b>Jumlah/Total</b>	<b>60,21</b>	<b>3,30</b>	<b>36,49</b>	<b>100</b>
<b>2017</b>	<b>57,62</b>	<b>3,36</b>	<b>39,02</b>	<b>100</b>
<b>2016</b>	<b>NA</b>	<b>NA</b>	<b>NA</b>	<b>NA</b>
<b>2015</b>	<b>61,18</b>	<b>3,67</b>	<b>35,14</b>	<b>100</b>
<b>2014</b>	<b>56,97</b>	<b>3,22</b>	<b>39,82</b>	<b>100</b>

Sumber/ Source: BPS Kota Banjarbaru (Sakernas Agustus 2018)/ BPS - Statistics of Banjarbaru Municipality

**Tabel 3.2.10** **Persentase Penduduk Berumur 15 Tahun ke Atas yang Bekerja Selama Seminggu yang Lalu Menurut Lapangan Pekerjaan Utama dan Status Pekerjaan Utama di Kota Banjarbaru, 2018**  
*Percentage of Population 15 Years of Age and Over Who Work During the Previous Week by Main Employment and Main Employment Status in Banjarbaru Municipality, 2018*

Lapangan Pekerjaan Utama <i>Main Employment</i>	Status Pekerjaan Utama/ <i>Main Employment Status</i>						Jumlah Total
	Berusaha Sendiri <i>Own account worker</i>	Berusaha Dibantu Buruh Tetap/ Tidak Dibayar <i>Employer assisted by temporary /unpaid worker</i>	Berusaha Dibantu Buruh Tetap/ Dibayar <i>Employer assisted by permanent /paid worker</i>	Buruh/ Karyawan <i>Regular employee</i>	Pekerja Bebas <i>Casual employee</i>	Pekerja Tak Dibayar <i>Unpaid worker</i>	
(1)	(2)	(3)	(4)	(5)	(6)	(7)	(8)
Primer	1,01	1,87	0,26	1,47	0,92	0,95	6,48
Sekunder	3,52	0,00	0,98	12,63	2,46	0,11	19,71
Tersier	20,21	4,39	3,03	42,58	0,89	2,71	73,80
<b>Jumlah/ Total</b>	<b>24,74</b>	<b>6,26</b>	<b>4,28</b>	<b>56,69</b>	<b>4,27</b>	<b>3,77</b>	<b>100</b>
<b>2017</b>	<b>17,91</b>	<b>8,63</b>	<b>4,48</b>	<b>53,07</b>	<b>8,5</b>	<b>7,41</b>	<b>100</b>

Catatan/Note :

- Sektor Primer : Sektor 1 Pertanian, Kehutanan, Perburuan dan Perikanan
- Sektor Sekunder : Sektor 2 Pertambangan dan Penggalian  
Sektor 3 Industri Pengolahan  
Sektor 4 Listrik, Gas dan Air  
Sektor 5 Bangunan
- Sektor Tersier : Sektor 6 Perdagangan Besar, eceran, Rumah Makan dan Hotel  
Sektor 7 Angkutan, Pergudangan dan Komunikasi  
Sektor 8 Keuangan, Asuransi, Usaha Persewaan Bangunan, Tanah dan Jasa Perusahaan  
Sektor 9 Jasa Kemasyarakatan dan Lainnya

Sumber/ Source: BPS Kota Banjarbaru (Sakernas Agustus 2018)/ BPS - Statistics of Banjarbaru Municipality

**Tabel 3.2.11** **Persentase Penduduk Berumur 15 Tahun ke Atas yang Bekerja Selama Seminggu yang Lalu Menurut Lapangan Pekerjaan Utama dan Jumlah Jam Kerja Seluruhnya di Kota Banjarbaru, 2018**  
**Percentage of Population 15 Years of Age and Over Who Work During the Previous Week by Main Employment and Number of Total Work Hours in Banjarbaru Municipality, 2018**

Lapangan Pekerjaan Utama <i>Main Employment</i>	Jumlah Jam Kerja Seluruhnya <i>Total Work Hours</i>				Jumlah <i>Total</i>
	0	1-34	35-49	50+	
(1)	(2)	(3)	(4)	(5)	(6)
Primer	0,00	1,88	2,57	2,04	6,48
Sekunder	0,39	1,49	11,29	6,54	19,71
Tersier	0,56	15,52	33,26	24,47	73,80
<b>Jumlah/Total</b>	<b>0,95</b>	<b>18,88</b>	<b>47,12</b>	<b>33,05</b>	<b>100</b>
<b>2017</b>	<b>3,23</b>	<b>21,10</b>	<b>41,48</b>	<b>34,20</b>	<b>100</b>

Catatan/Note:

Sektor Primer	:	Sektor 1	Pertanian, Kehutanan, Perburuan dan Perikanan
Sektor Sekunder	:	Sektor 2	Pertambangan dan Penggalian
		Sektor 3	Industri Pengolahan
		Sektor 4	Listrik, Gas dan Air
		Sektor 5	Bangunan
		Sektor 6	Perdagangan Besar, eceran, Rumah Makan dan Hotel
Sektor Tersier	:	Sektor 7	Angkutan, Pergudangan dan Komunikasi
		Sektor 8	Keuangan, Asuransi, Usaha Persewaan Bangunan, Tanah dan Jasa Perusahaan
		Sektor 9	Jasa Kemasyarakatan dan Lainnya

Sumber/ Source: BPS Kota Banjarbaru (Sakernas Agustus 2018)/ BPS - Statistics of Banjarbaru Municipality

**Tabel 3.2.12 Jumlah Pencari Kerja yang Terdaftar dan yang Ditempatkan Menurut Tingkat Pendidikan di Kota Banjarbaru, 2018**  
**Table Number of Job Applicants Registered and Placed by Educational Level in Banjarbaru Municipality, 2018**

Tingkat Pendidikan <i>Educational Level</i>	Sisa Pencari Kerja Tahun Lalu	Pencari Kerja Job Applicants	Penempatan <i>Placed</i>	Penghapusan <i>Deletion</i>	Selisih <i>Rest</i>
(1)	(2)	(3)	(4)	(5)	(6)
01 Tidak Tamat SD <i>Not completed school</i>	7	2	0	3	6
02 Sekolah Dasar <i>Primary School</i>	61	3	1	8	55
03 S M P <i>Junior High School</i>	381	30	4	27	380
04 S M A <i>Senior High School</i>	4 415	845	199	909	4 152
05 Sarjana Muda <i>Diploma</i>	551	245	83	222	491
06 Sarjana/S-1 <i>Bachelor Degree</i>	1 565	711	131	442	1703
07 Pasca Sarjana/S-2 <i>Postgraduate</i>	33	7	2	4	34
<b>Jumlah/Total</b>	<b>7 013</b>	<b>1 843</b>	<b>420</b>	<b>1 615</b>	<b>6 821</b>
<b>2017</b>	<b>7 222</b>	<b>1 600</b>	<b>356</b>	<b>1 453</b>	<b>7 013</b>
<b>2016</b>	<b>6 945</b>	<b>1 635</b>	<b>78</b>	<b>1 278</b>	<b>7 224</b>
<b>2015</b>	<b>7 041</b>	<b>1 637</b>	<b>133</b>	<b>2 500</b>	<b>6 945</b>
<b>2014</b>	<b>7 866</b>	<b>1 413</b>	<b>519</b>	<b>819</b>	<b>7 941</b>

Sumber/ Source: Dinas Koperasi, Usaha Kecil Menengah dan Tenaga Kerja Kota Banjarbaru/ *Regional Office of Cooperative, Small, Medium and Manpower of Banjarbaru Municipality*



**Tabel 3.2.13 Jumlah Pencari Kerja yang Terdaftar Tidak Tamat SD Setiap Bulan di Kota Banjarbaru, 2018**  
**Table Monthly Job Applicants Registered (Primary Level Ungraduated) in Banjarbaru Municipality, 2018**

Bulan Month	Laki-laki Male	Perempuan Female	Jumlah Total
(1)	(2)	(3)	(4)
1 Januari/January	1	0	1
2 Februari/February	0	0	0
3 Maret/March	0	0	0
4 April/April	0	0	0
5 Mei/May	0	0	0
6 Juni/June	0	1	1
7 Juli/July	0	0	0
8 Agustus/August	0	0	0
9 September/September	0	0	0
10 Oktober/October	0	0	0
11 November/November	0	0	0
12 Desember/December	0	0	0
<b>Jumlah/Total</b>	<b>1</b>	<b>1</b>	<b>2</b>
<b>2017</b>	<b>1</b>	<b>4</b>	<b>5</b>
<b>2016</b>	<b>2</b>	<b>1</b>	<b>3</b>
<b>2015</b>	<b>1</b>	<b>0</b>	<b>1</b>
<b>2014</b>	<b>0</b>	<b>0</b>	<b>0</b>

Sumber/ Source: Dinas Koperasi, Usaha Kecil Menengah dan Tenaga Kerja Kota Banjarbaru/ Regional Office of Cooperative, Small, Medium and Manpower of Banjarbaru Municipality

**Tabel 3.2.14 Jumlah Pencari Kerja yang Terdaftar Tingkat Sekolah Dasar Setiap Bulan di Kota Banjarbaru, 2018**  
**Table Monthly Job Applicants Registered (Primary School Level) in Banjarbaru Municipality, 2018**

Bulan Month	Laki-laki Male	Perempuan Female	Jumlah Total
(1)	(2)	(3)	(4)
1 Januari/January	0	0	0
2 Februari/February	0	0	0
3 Maret/March	0	0	0
4 April/April	0	0	0
5 Mei/May	1	0	1
6 Juni/June	0	0	0
7 Juli/July	0	0	0
8 Agustus/August	0	0	0
9 September/September	0	0	0
10 Oktober/October	0	0	0
11 November/November	1	1	2
12 Desember/December	0	0	0
<b>Jumlah/Total</b>	<b>2</b>	<b>1</b>	<b>3</b>
<b>2017</b>	<b>0</b>	<b>2</b>	<b>2</b>
<b>2016</b>	<b>5</b>	<b>1</b>	<b>6</b>
<b>2015</b>	<b>1</b>	<b>0</b>	<b>1</b>
<b>2014</b>	<b>13</b>	<b>2</b>	<b>15</b>

Sumber/ Source: Dinas Koperasi, Usaha Kecil Menengah dan Tenaga Kerja Kota Banjarbaru/ Regional Office of Cooperative, Small, Medium and Manpower of Banjarbaru Municipality

**Tabel 3.2.15 Jumlah Pencari Kerja yang Terdaftar Tingkat SLTP Setiap Bulan di Kota Banjarbaru, 2018**  
**Monthly Job Applicants Registered (Junior High School Level) in Banjarbaru Municipality, 2018**

Bulan Month	Laki-laki Male	Perempuan Female	Jumlah Total
(1)	(2)	(3)	(4)
1 Januari/January	0	0	0
2 Februari/February	1	0	1
3 Maret/March	0	0	0
4 April/April	8	6	14
5 Mei/May	0	0	0
6 Juni/June	0	2	2
7 Juli/July	2	0	2
8 Agustus/August	2	0	2
9 September/September	0	0	0
10 Oktober/October	2	0	2
11 November/November	4	0	4
12 Desember/December	3	0	3
<b>Jumlah/Total</b>	<b>22</b>	<b>8</b>	<b>30</b>
<b>2017</b>	<b>24</b>	<b>5</b>	<b>29</b>
<b>2016</b>	<b>20</b>	<b>6</b>	<b>26</b>
<b>2015</b>	<b>30</b>	<b>6</b>	<b>36</b>
<b>2014</b>	<b>20</b>	<b>0</b>	<b>20</b>

Sumber/ Source: Dinas Koperasi, Usaha Kecil Menengah dan Tenaga Kerja Kota Banjarbaru/ Regional Office of Cooperative, Small, Medium and Manpower of Banjarbaru Municipality

**Tabel 3.2.16 Jumlah Pencari Kerja yang Terdaftar Tingkat Lanjutan Atas Setiap Bulan di Kota Banjarbaru, 2018**  
**Monthly Job Applicants Registered (Senior High School Level) in Banjarbaru Municipality, 2018**

Bulan <i>Month</i>	Laki-laki <i>Male</i>	Perempuan <i>Female</i>	Jumlah <i>Total</i>
(1)	(2)	(3)	(4)
1 Januari/ <i>January</i>	54	22	76
2 Februari/ <i>February</i>	37	7	44
3 Maret/ <i>March</i>	31	12	43
4 April/ <i>April</i>	22	10	32
5 Mei/ <i>May</i>	101	49	150
6 Juni/ <i>June</i>	69	43	112
7 Juli/ <i>July</i>	87	69	156
8 Agustus/ <i>August</i>	40	30	70
9 September/ <i>September</i>	35	16	51
10 Oktober/ <i>October</i>	21	18	39
11 November/ <i>November</i>	29	9	38
12 Desember/ <i>December</i>	21	13	34
<b>Jumlah/<i>Total</i></b>	<b>547</b>	<b>298</b>	<b>845</b>
<b>2017</b>	<b>667</b>	<b>354</b>	<b>1 021</b>
<b>2016</b>	<b>619</b>	<b>275</b>	<b>894</b>
<b>2015</b>	<b>496</b>	<b>263</b>	<b>759</b>
<b>2014</b>	<b>438</b>	<b>203</b>	<b>641</b>

Sumber/ *Source*: Dinas Koperasi, Usaha Kecil Menengah dan Tenaga Kerja Kota Banjarbaru/ *Regional Office of Cooperative, Small, Medium and Manpower of Banjarbaru Municipality*

**Tabel 3.2.17 Jumlah Pencari Kerja yang Terdaftar Tingkat Diploma Setiap Bulan di Kota Banjarbaru, 2018**  
**Monthly Job Applicants Registered (Diploma Level) in Banjarbaru Municipality, 2018**

Bulan Month	Laki-laki Male	Perempuan Female	Jumlah Total
(1)	(2)	(3)	(4)
1 Januari/January	11	14	25
2 Februari/February	1	5	6
3 Maret/March	4	25	29
4 April/April	2	7	9
5 Mei/May	1	2	3
6 Juni/June	9	37	46
7 Juli/July	6	16	22
8 Agustus/August	3	7	10
9 September/September	8	31	39
10 Oktober/October	10	11	21
11 November/November	1	9	10
12 Desember/December	9	16	25
<b>Jumlah/Total</b>	<b>65</b>	<b>180</b>	<b>245</b>
<b>2017</b>	<b>34</b>	<b>70</b>	<b>104</b>
<b>2016</b>	<b>66</b>	<b>169</b>	<b>235</b>
<b>2015</b>	<b>62</b>	<b>199</b>	<b>261</b>
<b>2014</b>	<b>53</b>	<b>126</b>	<b>179</b>

Sumber/ Source: Dinas Koperasi, Usaha Kecil Menengah dan Tenaga Kerja Kota Banjarbaru/ Regional Office of Cooperative, Small, Medium and Manpower of Banjarbaru Municipality

**Tabel 3.2.18 Jumlah Pencari Kerja yang Terdaftar Tingkat Sarjana S-1 Dirinci Setiap Bulan di Kota Banjarbaru, 2018**  
**Table Monthly Job Applicants Registered (S-1 Degree Level) in Banjarbaru Municipality, 2018**

<b>B u l a n</b> <i>Month</i>	<b>Laki-laki</b> <i>Male</i>	<b>Perempuan</b> <i>Female</i>	<b>Jumlah</b> <i>Total</i>
<b>(1)</b>	<b>(2)</b>	<b>(3)</b>	<b>(4)</b>
1 Januari/ <i>January</i>	32	44	76
2 Februari/ <i>February</i>	9	15	24
3 Maret/ <i>March</i>	23	57	80
4 April/ <i>April</i>	15	17	32
5 Mei/ <i>May</i>	5	10	15
6 Juni/ <i>June</i>	25	57	82
7 Juli/ <i>July</i>	42	109	151
8 Agustus/ <i>August</i>	23	17	40
9 September/ <i>September</i>	30	66	96
10 Oktober/ <i>October</i>	22	14	36
11 November/ <i>November</i>	3	11	14
12 Desember/ <i>December</i>	25	40	65
<b>Jumlah/Total</b>	<b>254</b>	<b>457</b>	<b>711</b>
<b>2017</b>	<b>206</b>	<b>226</b>	<b>432</b>
<b>2016</b>	<b>206</b>	<b>261</b>	<b>467</b>
<b>2015</b>	<b>259</b>	<b>314</b>	<b>573</b>
<b>2014</b>	<b>205</b>	<b>344</b>	<b>549</b>

Sumber/ Source: Dinas Koperasi, Usaha Kecil Menengah dan Tenaga Kerja Kota Banjarbaru/ *Regional Office of Cooperative, Small, Medium and Manpower of Banjarbaru Municipality*

**Tabel 3.2.19 Jumlah Pencari Kerja yang Terdaftar Tingkat Pasca Sarjana/S2 di Kota Banjarbaru, 2018**  
**Monthly Job Applicants Registered (Master Degree Level) in Banjarbaru Municipality, 2018**

Bulan Month	Laki-laki Male	Perempuan Female	Jumlah Total
(1)	(2)	(3)	(4)
1 Januari/January	0	0	0
2 Februari/February	0	0	0
3 Maret/March	0	0	0
4 April/April	0	0	0
5 Mei/May	0	1	1
6 Juni/June	0	1	1
7 Juli/July	0	4	4
8 Agustus/August	0	1	1
9 September/September	0	0	0
10 Oktober/October	0	0	0
11 November/November	0	0	0
12 Desember/December	0	0	0
<b>Jumlah/Total</b>	<b>0</b>	<b>7</b>	<b>7</b>
<b>2017</b>	<b>3</b>	<b>4</b>	<b>7</b>
<b>2016</b>	<b>0</b>	<b>4</b>	<b>4</b>
<b>2015</b>	<b>2</b>	<b>4</b>	<b>6</b>
<b>2014</b>	<b>5</b>	<b>4</b>	<b>9</b>

Sumber/ Source: Dinas Koperasi, Usaha Kecil Menengah dan Tenaga Kerja Kota Banjarbaru/ Regional Office of Cooperative, Small, Medium and Manpower of Banjarbaru Municipality

**Tabel 3.2.20 Jumlah Pencari Kerja Tidak Tamat Sekolah Dasar yang Ditempatkan Setiap Bulan di Kota Banjarbaru, 2018**  
**Table Monthly Job Applicants Placed (Primary Level Ungraduated) in Banjarbaru Municipality, 2018**

Bulan Month	Laki-laki Male	Perempuan Female	Jumlah Total
(1)	(2)	(3)	(4)
1 Januari/January	0	0	0
2 Februari/February	0	0	0
3 Maret/March	0	0	0
4 April/April	0	0	0
5 Mei/May	0	0	0
6 Juni/June	0	0	0
7 Juli/July	0	0	0
8 Agustus/August	0	0	0
9 September/September	0	0	0
10 Oktober/October	0	0	0
11 November/November	0	0	0
12 Desember/December	0	0	0
<b>Jumlah/Total</b>	<b>0</b>	<b>0</b>	<b>0</b>
<b>2017</b>	<b>0</b>	<b>3</b>	<b>3</b>
<b>2016</b>	<b>0</b>	<b>0</b>	<b>0</b>
<b>2015</b>	<b>0</b>	<b>0</b>	<b>0</b>
<b>2014</b>	<b>0</b>	<b>0</b>	<b>0</b>

Sumber/ Source: Dinas Koperasi, Usaha Kecil Menengah dan Tenaga Kerja Kota Banjarbaru/ Regional Office of Cooperative, Small, Medium and Manpower of Banjarbaru Municipality



**Tabel 3.2.21 Jumlah Pencari Kerja Tingkat SD yang Ditempatkan Setiap Bulan di Kota Banjarbaru, 2018**  
**Monthly Job Applicants Placed (Primary School Level) in Banjarbaru Municipality, 2018**

Bulan Month	Laki-laki Male	Perempuan Female	Jumlah Total
(1)	(2)	(3)	(4)
1 Januari/January	0	0	0
2 Februari/February	1	0	1
3 Maret/March	0	0	0
4 April/April	0	0	0
5 Mei/May	0	0	0
6 Juni/June	0	0	0
7 Juli/July	0	0	0
8 Agustus/August	0	0	0
9 September/September	0	0	0
10 Oktober/October	0	0	0
11 November/November	0	0	0
12 Desember/December	0	0	0
<b>Jumlah/Total</b>	<b>1</b>	<b>0</b>	<b>1</b>
<b>2017</b>	<b>1</b>	<b>2</b>	<b>3</b>
<b>2016</b>	<b>0</b>	<b>0</b>	<b>0</b>
<b>2015</b>	<b>0</b>	<b>0</b>	<b>0</b>
<b>2014</b>	<b>5</b>	<b>0</b>	<b>5</b>

Sumber/ Source: Dinas Koperasi, Usaha Kecil Menengah dan Tenaga Kerja Kota Banjarbaru/ Regional Office of Cooperative, Small, Medium and Manpower of Banjarbaru Municipality

**Tabel 3.2.22 Jumlah Pencari Kerja Tingkat SLTP yang Ditempatkan Setiap Bulan di Kota Banjarbaru, 2018**  
**Monthly Job Applicants Placed (Junior High School Level) in Banjarbaru Municipality, 2018**

Bulan Month	Laki-laki Male	Perempuan Female	Jumlah Total
(1)	(2)	(3)	(4)
1 Januari/January	0	0	0
2 Februari/February	0	0	0
3 Maret/March	0	0	0
4 April/April	1	0	1
5 Mei/May	1	0	1
6 Juni/June	0	0	0
7 Juli/July	1	0	1
8 Agustus/August	0	0	0
9 September/September	0	0	0
10 Oktober/October	0	0	0
11 November/November	0	0	0
12 Desember/December	1	0	1
<b>Jumlah/Total</b>	<b>4</b>	<b>0</b>	<b>4</b>
<b>2017</b>	<b>6</b>	<b>6</b>	<b>12</b>
<b>2016</b>	<b>1</b>	<b>0</b>	<b>1</b>
<b>2015</b>	<b>1</b>	<b>0</b>	<b>1</b>
<b>2014</b>	<b>2</b>	<b>0</b>	<b>2</b>

Sumber/ Source: Dinas Koperasi, Usaha Kecil Menengah dan Tenaga Kerja Kota Banjarbaru/ Regional Office of Cooperative, Small, Medium and Manpower of Banjarbaru Municipality

**Tabel 3.2.23 Jumlah Pencari Kerja Tingkat Lanjutan Atas yang Ditempatkan Setiap Bulan di Kota Banjarbaru, 2018**  
**Monthly Job Applicants Placed (Senior High School Level) in Banjarbaru Municipality, 2018**

Bulan Month	Laki-laki Male	Perempuan Female	Jumlah Total
(1)	(2)	(3)	(4)
1 Januari/January	1	0	1
2 Februari/February	9	1	10
3 Maret/March	5	2	7
4 April/April	3	0	3
5 Mei/May	98	57	155
6 Juni/June	3	1	4
7 Juli/July	4	0	4
8 Agustus/August	1	0	1
9 September/September	3	2	5
10 Oktober/October	2	3	5
11 November/November	2	1	3
12 Desember/December	0	1	1
<b>Jumlah/Total</b>	<b>131</b>	<b>68</b>	<b>199</b>
<b>2017</b>	<b>154</b>	<b>106</b>	<b>260</b>
<b>2016</b>	<b>26</b>	<b>8</b>	<b>34</b>
<b>2015</b>	<b>14</b>	<b>21</b>	<b>35</b>
<b>2014</b>	<b>52</b>	<b>43</b>	<b>95</b>

Sumber/ Source: Dinas Koperasi, Usaha Kecil Menengah dan Tenaga Kerja Kota Banjarbaru/ Regional Office of Cooperative, Small, Medium and Manpower of Banjarbaru Municipality

**Tabel 3.2.24 Jumlah Pencari Kerja Tingkat Diploma yang Ditempatkan Setiap Bulan di Kota Banjarbaru, 2018**  
**Monthly Job Applicants Placed (Diploma Level) in Banjarbaru Municipality, 2018**

<b>Bulan</b> <i>Month</i>	<b>Laki-laki</b> <i>Male</i>	<b>Perempuan</b> <i>Female</i>	<b>Jumlah</b> <i>Total</i>
<b>(1)</b>	<b>(2)</b>	<b>(3)</b>	<b>(4)</b>
1 Januari/ <i>January</i>	2	0	2
2 Februari/ <i>February</i>	2	1	3
3 Maret/ <i>March</i>	2	0	2
4 April/ <i>April</i>	0	3	3
5 Mei/ <i>May</i>	23	16	39
6 Juni/ <i>June</i>	0	4	4
7 Juli/ <i>July</i>	0	4	4
8 Agustus/ <i>August</i>	3	1	4
9 September/ <i>September</i>	1	6	7
10 Oktober/ <i>October</i>	1	0	1
11 November/ <i>November</i>	0	1	1
12 Desember/ <i>December</i>	5	8	13
<b>Jumlah/Total</b>	<b>39</b>	<b>44</b>	<b>83</b>
<b>2017</b>	<b>11</b>	<b>14</b>	<b>25</b>
<b>2016</b>	<b>1</b>	<b>12</b>	<b>13</b>
<b>2015</b>	<b>8</b>	<b>28</b>	<b>36</b>
<b>2014</b>	<b>23</b>	<b>78</b>	<b>101</b>

Sumber/ Source: Dinas Koperasi, Usaha Kecil Menengah dan Tenaga Kerja Kota Banjarbaru/ *Regional Office of Cooperative, Small, Medium and Manpower of Banjarbaru Municipality*

**Tabel 3.2.25 Jumlah Pencari Kerja Tingkat Sarjana yang Ditempatkan Setiap Bulan di Kota Banjarbaru, 2018**  
**Monthly Job Applicants Placed (University Degree Level) in Banjarbaru Municipality, 2018**

Bulan Month	Laki-laki Male	Perempuan Female	Jumlah Total
(1)	(2)	(3)	(4)
1 Januari/January	0	4	4
2 Februari/February	1	5	6
3 Maret/March	1	0	1
4 April/April	0	3	3
5 Mei/May	7	6	13
6 Juni/June	1	11	12
7 Juli/July	9	20	29
8 Agustus/August	14	1	15
9 September/September	8	16	24
10 Oktober/October	4	2	6
11 November/November	0	1	1
12 Desember/December	6	11	17
<b>Jumlah/Total</b>	<b>51</b>	<b>80</b>	<b>131</b>
<b>2017</b>	<b>23</b>	<b>30</b>	<b>53</b>
<b>2016</b>	<b>15</b>	<b>14</b>	<b>29</b>
<b>2015</b>	<b>19</b>	<b>41</b>	<b>60</b>
<b>2014</b>	<b>94</b>	<b>218</b>	<b>312</b>

Sumber/ Source: Dinas Koperasi, Usaha Kecil Menengah dan Tenaga Kerja Kota Banjarbaru/ Regional Office of Cooperative, Small, Medium and Manpower of Banjarbaru Municipality

**Tabel 3.2.26 Jumlah Pencari Kerja Tingkat Pasca Sarjana/S2 yang Ditempatkan Setiap Bulan di Kota Banjarbaru, 2018**  
**Table Monthly Job Applicants Placed (Master Degree Level) in Banjarbaru Municipality, 2018**

Bulan Month	Laki-laki Male	Perempuan Female	Jumlah Total
(1)	(2)	(3)	(4)
1 Januari/January	0	0	0
2 Februari/February	0	0	0
3 Maret/March	0	0	0
4 April/April	0	0	0
5 Mei/May	0	0	0
6 Juni/June	0	0	0
7 Juli/July	0	1	1
8 Agustus/August	0	1	1
9 September/September	0	0	0
10 Oktober/October	0	0	0
11 November/November	0	0	0
12 Desember/December	0	0	0
<b>Jumlah/Total</b>	<b>0</b>	<b>2</b>	<b>2</b>
<b>2017</b>	<b>0</b>	<b>0</b>	<b>0</b>
<b>2016</b>	<b>0</b>	<b>1</b>	<b>1</b>
<b>2015</b>	<b>0</b>	<b>1</b>	<b>1</b>
<b>2014</b>	<b>0</b>	<b>1</b>	<b>1</b>

Sumber/ Source: Dinas Koperasi, Usaha Kecil Menengah dan Tenaga Kerja Kota Banjarbaru/ Regional Office of Cooperative, Small, Medium and Manpower of Banjarbaru Municipality

**Tabel 3.2.27 Jumlah Pencari Kerja Tidak Tamat Sekolah Dasar yang Dihapuskan Setiap Bulan di Kota Banjarbaru, 2018**  
**Monthly Job Application Abolished (Primary Level Ungraduated) in Banjarbaru Municipality, 2018**

Bulan Month	Laki-laki Male	Perempuan Female	Jumlah Total
(1)	(2)	(3)	(4)
1 Januari/January	0	0	0
2 Februari/February	0	0	0
3 Maret/March	0	0	0
4 April/April	0	0	0
5 Mei/May	1	0	1
6 Juni/June	0	0	0
7 Juli/July	0	0	0
8 Agustus/August	0	0	0
9 September/September	1	0	1
10 Oktober/October	0	0	0
11 November/November	0	1	1
12 Desember/December	0	0	0
<b>Jumlah/Total</b>	<b>2</b>	<b>1</b>	<b>3</b>
<b>2017</b>	<b>1</b>	<b>-</b>	<b>1</b>
<b>2016</b>	<b>1</b>	<b>-</b>	<b>1</b>
<b>2015</b>	<b>7</b>	<b>2</b>	<b>9</b>
<b>2014</b>	<b>2</b>	<b>2</b>	<b>4</b>

Sumber/ Source: Dinas Koperasi, Usaha Kecil Menengah dan Tenaga Kerja Kota Banjarbaru/ Regional Office of Cooperative, Small, Medium and Manpower of Banjarbaru Municipality

**Tabel 3.2.28 Jumlah Pencari Kerja Tingkat Sekolah Dasar yang Dihapuskan Setiap Bulan di Kota Banjarbaru, 2018**  
**Table Monthly Job Application Abolished (Primary Level) in Banjarbaru Municipality, 2018**

Bulan Month	Laki-laki Male	Perempuan Female	Jumlah Total
(1)	(2)	(3)	(4)
1 Januari/January	0	0	0
2 Februari/February	0	0	0
3 Maret/March	0	0	0
4 April/April	2	0	2
5 Mei/May	1	0	1
6 Juni/June	0	0	0
7 Juli/July	0	0	0
8 Agustus/August	2	0	2
9 September/September	1	0	1
10 Oktober/October	2	0	2
11 November/November	0	0	0
12 Desember/December	0	0	0
<b>Jumlah/Total</b>	<b>8</b>	<b>0</b>	<b>8</b>
<b>2017</b>	<b>1</b>	<b>0</b>	<b>1</b>
<b>2016</b>	<b>7</b>	<b>2</b>	<b>8</b>
<b>2015</b>	<b>21</b>	<b>5</b>	<b>26</b>
<b>2014</b>	<b>4</b>	<b>1</b>	<b>5</b>

Sumber/ Source: Dinas Koperasi, Usaha Kecil Menengah dan Tenaga Kerja Kota Banjarbaru/ Regional Office of Cooperative, Small, Medium and Manpower of Banjarbaru Municipality



**Tabel 3.2.29 Jumlah Pencari Kerja Tingkat SLTP yang Dihapuskan Setiap Bulan di Kota Banjarbaru, 2018**  
**Monthly Job Application Abolished (Junior High School Level) in Banjarbaru Municipality, 2018**

Bulan Month	Laki-laki Male	Perempuan Female	Jumlah Total
(1)	(2)	(3)	(4)
1 Januari/January	2	0	2
2 Februari/February	0	0	0
3 Maret/March	1	2	3
4 April/April	0	2	2
5 Mei/May	2	0	2
6 Juni/June	3	0	3
7 Juli/July	4	2	6
8 Agustus/August	2	1	3
9 September/September	1	1	2
10 Oktober/October	2	0	2
11 November/November	2	0	2
12 Desember/December	0	0	0
<b>Jumlah/Total</b>	<b>19</b>	<b>8</b>	<b>27</b>
<b>2017</b>	<b>24</b>	<b>1</b>	<b>25</b>
<b>2016</b>	<b>22</b>	<b>12</b>	<b>34</b>
<b>2015</b>	<b>40</b>	<b>20</b>	<b>60</b>
<b>2014</b>	<b>21</b>	<b>10</b>	<b>31</b>

Sumber/ Source: Dinas Koperasi, Usaha Kecil Menengah dan Tenaga Kerja Kota Banjarbaru/ Regional Office of Cooperative, Small, Medium and Manpower of Banjarbaru Municipality

**Tabel 3.2.30 Jumlah Pencari Kerja Tingkat SLTA yang Dihapuskan Setiap Bulan di Kota Banjarbaru, 2018**  
**Monthly Job Application Abolished (Senior High School Level) in Banjarbaru Municipality, 2018**

Bulan Month	Laki-laki Male	Perempuan Female	Jumlah Total
(1)	(2)	(3)	(4)
1 Januari/January	38	19	57
2 Februari/February	25	16	41
3 Maret/March	45	13	58
4 April/April	37	14	51
5 Mei/May	80	56	136
6 Juni/June	47	26	73
7 Juli/July	55	33	88
8 Agustus/August	97	35	132
9 September/September	58	20	78
10 Oktober/October	49	28	77
11 November/November	56	12	68
12 Desember/December	41	9	50
<b>Jumlah/Total</b>	<b>628</b>	<b>281</b>	<b>909</b>
<b>2017</b>	<b>472</b>	<b>231</b>	<b>703</b>
<b>2016</b>	<b>364</b>	<b>183</b>	<b>547</b>
<b>2015</b>	<b>414</b>	<b>416</b>	<b>830</b>
<b>2014</b>	<b>280</b>	<b>132</b>	<b>412</b>

Sumber/ Source: Dinas Koperasi, Usaha Kecil Menengah dan Tenaga Kerja Kota Banjarbaru/ Regional Office of Cooperative, Small, Medium and Manpower of Banjarbaru Municipality

**Tabel 3.2.31 Jumlah Pencari Kerja Tingkat Diploma yang Dihapuskan Setiap Bulan di Kota Banjarbaru, 2018**  
**Monthly Job Application Abolished (Diploma Level) in Banjarbaru Municipality, 2018**

Bulan Month	Laki-laki Male	Perempuan Female	Jumlah Total
(1)	(2)	(3)	(4)
1 Januari/January	0	9	9
2 Februari/February	1	1	2
3 Maret/March	1	5	6
4 April/April	3	15	18
5 Mei/May	2	6	8
6 Juni/June	6	18	24
7 Juli/July	2	4	6
8 Agustus/August	7	20	27
9 September/September	18	21	39
10 Oktober/October	10	43	53
11 November/November	7	14	21
12 Desember/December	3	6	9
<b>Jumlah/Total</b>	<b>60</b>	<b>162</b>	<b>222</b>
<b>2017</b>	<b>56</b>	<b>173</b>	<b>229</b>
<b>2016</b>	<b>48</b>	<b>132</b>	<b>180</b>
<b>2015</b>	<b>138</b>	<b>247</b>	<b>385</b>
<b>2014</b>	<b>48</b>	<b>102</b>	<b>150</b>

Sumber/ Source: Dinas Koperasi, Usaha Kecil Menengah dan Tenaga Kerja Kota Banjarbaru/ Regional Office of Cooperative, Small, Medium and Manpower of Banjarbaru Municipality

**Tabel 3.2.32 Jumlah Pencari Kerja Tingkat Sarjana yang Dihapuskan Setiap Bulan di Kota Banjarbaru, 2018**  
**Monthly Job Application Abolished (University School Level) in Banjarbaru Municipality, 2018**

Bulan Month	Laki-laki Male	Perempuan Female	Jumlah Total
(1)	(2)	(3)	(4)
1 Januari/January	11	12	23
2 Februari/February	13	27	40
3 Maret/March	16	17	33
4 April/April	14	12	26
5 Mei/May	11	12	23
6 Juni/June	19	13	32
7 Juli/July	10	12	22
8 Agustus/August	22	29	51
9 September/September	18	23	41
10 Oktober/October	27	31	58
11 November/November	22	31	53
12 Desember/December	15	25	40
<b>Jumlah/Total</b>	<b>198</b>	<b>244</b>	<b>442</b>
<b>2017</b>	<b>224</b>	<b>266</b>	<b>490</b>
<b>2016</b>	<b>192</b>	<b>310</b>	<b>502</b>
<b>2015</b>	<b>539</b>	<b>629</b>	<b>1 168</b>
<b>2014</b>	<b>80</b>	<b>129</b>	<b>209</b>

Sumber/ Source: Dinas Koperasi, Usaha Kecil Menengah dan Tenaga Kerja Kota Banjarbaru/ Regional Office of Cooperative, Small, Medium and Manpower of Banjarbaru Municipality

**Tabel 3.2.33 Jumlah Pencari Kerja Tingkat Pasca Sarjana/S2 yang Dihapuskan Setiap Bulan di Kota Banjarbaru, 2018**  
**Monthly Job Application Abolished (Master Degree Level) in Banjarbaru Municipality, 2018**

Bulan Month	Laki-laki Male	Perempuan Female	Jumlah Total
(1)	(2)	(3)	(4)
1 Januari/January	0	0	0
2 Februari/February	0	0	0
3 Maret/March	0	2	2
4 April/April	0	1	1
5 Mei/May	0	0	0
6 Juni/June	0	1	1
7 Juli/July	0	0	0
8 Agustus/August	0	0	0
9 September/September	0	0	0
10 Oktober/October	0	0	0
11 November/November	0	0	0
12 Desember/December	0	0	0
<b>Jumlah/Total</b>	<b>0</b>	<b>4</b>	<b>4</b>
<b>2017</b>	<b>1</b>	<b>3</b>	<b>4</b>
<b>2016</b>	<b>1</b>	<b>5</b>	<b>6</b>
<b>2015</b>	<b>4</b>	<b>18</b>	<b>22</b>
<b>2014</b>	<b>2</b>	<b>6</b>	<b>8</b>

Sumber/ Source: Dinas Koperasi, Usaha Kecil Menengah dan Tenaga Kerja Kota Banjarbaru/ Regional Office of Cooperative, Small, Medium and Manpower of Banjarbaru Municipality

**Tabel 3.2.34 Rata-rata Kebutuhan Hidup Layak (KHL) Pekerja di Kota Banjarbaru, 2018**  
**Average of Living Needs of Worker in Banjarbaru Municipality, 2018**

Bulan Month	Rupiah/Bulan Rupiahs/Month
(1)	(2)
1 Januari/January	2 399 639
2 Februari/February	2 416 601
3 Maret/March	2 403 594
4 April/April	2 447 593
5 Mei/May	2 418 855
6 Juni/June	2 418 855
7 Juli/July	2 446 332
8 Agustus/August	2 385 820
9 September/September	2 379 366
10 Oktober/October	2 399 186
11 November/November	2 409 099
12 Desember/December	2 464 048
<b>Rata-rata/Averages</b>	<b>2 415 749</b>
<b>2017</b>	<b>2 279 017</b>
<b>2016</b>	<b>2 204 374</b>
<b>2015</b>	<b>1 916 021</b>
<b>2014</b>	<b>1 827 910</b>

Sumber/ Source: Dinas Koperasi, Usaha Kecil Menengah dan Tenaga Kerja Kota Banjarbaru/ Regional Office of Cooperative, Small, Medium and Manpower of Banjarbaru Municipality



### JUMLAH SEKOLAH NEGERI SD, SMP, SMA

**66** SD NEGERI

**14** SMP NEGERI

**4** SMA NEGERI







## PENJELASAN TEKNIS

1. **Tidak/belum pernah sekolah** adalah mereka yang tidak pernah atau belum pernah terdaftar dan tidak pernah atau belum pernah aktif mengikuti pendidikan di suatu jenjang pendidikan formal. Termasuk juga yang tamat/belum tamat taman kanak-kanak tetapi tidak melanjutkan ke sekolah dasar.
2. **Masih bersekolah** adalah mereka yang terdaftar dan aktif mengikuti pendidikan formal dan nonformal (Paket A, B, atau C), baik pendidikan dasar, menengah maupun pendidikan tinggi. Bagi mahasiswa yang sedang cuti dianggap masih bersekolah.
3. **Tidak bersekolah lagi** adalah mereka yang pernah terdaftar dan aktif mengikuti pendidikan di suatu jenjang pendidikan formal dan nonformal (Paket A, B, atau C), tetapi pada saat pencacahan tidak lagi terdaftar dan tidak aktif mengikuti pendidikan.
4. **Tamat sekolah** adalah menyelesaikan pelajaran yang ditandai dengan lulus ujian akhir pada kelas atau tingkat terakhir suatu jenjang pendidikan di sekolah

## TECHNICAL NOTES

1. **Not/never attending school** is someone who has never attended or never been registered in a formal education, such as primary, secondary, and tertiary education. Those who just completed kindergarten are considered as never attended school.
2. **Attending school** is someone who is currently attending primary, secondary, or tertiary education, including package A, package B, or package C. College student who postpones his/her study is considered as attending school.
3. **Not attending school anymore** is someone who had enrolled and participated in formal and non-formal education in the past including package A, package B, or package C, but currently does not attend school.
4. **Completed particular level of education** is someone who has completed particular level of education in private or public school and accepting graduation

negeri maupun swasta dengan mendapatkan tanda tamat belajar/ijazah. Seseorang yang belum mengikuti pelajaran pada kelas tertinggi tetapi telah mengikuti ujian akhir dan lulus dianggap tamat sekolah.

5. **Dapat membaca dan menulis** artinya dapat membaca dan menulis kata-kata/kalimat sederhana dengan suatu aksara tertentu.

6. **Jalur Pendidikan di Indonesia** terdiri atas 1) pendidikan formal, 2) pendidikan nonformal, dan 3) pendidikan informal yang ketiganya dapat saling melengkapi dan memperkaya (Undang-Undang No. 20 Tahun 2013 tentang Sistem Pendidikan Nasional).

7. **Jenjang Pendidikan Formal** terdiri atas pendidikan dasar, pendidikan menengah, dan pendidikan tinggi. Jenis pendidikan yang diajarkan mencakup pendidikan umum, kejuruan, akademik, profesi, vokasi, keagamaan, dan khusus.

a. **Pendidikan Dasar** berbentuk Sekolah Dasar (SD) dan Madrasah Ibtidaiyah (MI) atau bentuk lain yang sederajat serta Sekolah Menengah Pertama (SMP) dan Madrasah

*certificate. Someone who has never attended the highest grade but passed the final exam is considered as completed particular level of education.*

5. **Able to read and write** is the ability to read and write at least a simple sentence in any letter of alphabets.

6. **The Education System in Indonesia** consists of 1) a formal education, 2) non-formal education, and 3) informal education that all three can be complementary and enriching (Law No. 20 Year 2013 about The National Education System).

7. **The Formal Education Level** consists of primary education, secondary education, and high education. The kind of education that taught consists of general education, vocational, academic, professional, religious, and specific education.

a. **The Primary Education** consists of Elementary School and Islamic Elementary School or other equivalent forms and Junior High School and MTs, or

Tsanawiyah (MTs), atau bentuk lain yang sederajat.

- b. **Pendidikan Menengah** berbentuk Sekolah Menengah Atas (SMA), Madrasah Aliyah (MA), Sekolah Menengah Kejuruan (SMK), dan Madrasah Aliyah Kejuruan (MAK), atau bentuk lain yang sederajat.
- c. **Pendidikan Tinggi** merupakan jenjang pendidikan setelah pendidikan menengah yang mencakup program pendidikan diploma, sarjana, magister, spesialis, dan doktor yang diselenggarakan oleh perguruan tinggi. Perguruan tinggi dapat berbentuk akademi, politeknik, sekolah tinggi, institut, atau universitas.

8. **Rumah Sakit** adalah tempat pemeriksaan dan perawatan kesehatan, biasanya berada di bawah pengawasan dokter/tenaga medis, yang melayani penderita yang sakit untuk berobat rawat jalan atau rawat inap.

9. **Rumah Sakit Bersalin** adalah rumah sakit khusus untuk persalinan, dilengkapi pelayanan spesialis pemeriksaan kehamilan, persalinan, rawat inap dan rawat jalan ibu dan anak yang berada di bawah

*other equivalent forms.*

b. **The Secondary Education** consists of the senior high school, MA, Vocational School, and Vocational Madrasah Aliyah, or other equivalent forms.

c. **The High Education** consists of the education level after the secondary education that consists of diplomas, bachelor, master, specialist, and doctoral degrees that are held by the college. The colleges can be academy, polytechnic, high school, institute, or university.

8. **Hospital** is a place for health check, usually controlled/supervised by doctors/medical personnel to serve the ill patients to get outpatient or inpatient treatment services.

9. **Maternity Hospital** is a specialized hospital for childbirth, has specialist inspection service to pregnancy, childbirth, hospitalization and outpatient for

## SOCIAL AND WELFARE

pengawasan dokter spesialis kandungan.

*mothers and children that is under the supervision of an obstetrician.*

10. **Rumah Bersalin** adalah sarana pelayanan kesehatan dengan izin sebagai rumah bersalin, dilengkapi pelayanan pemeriksaan kehamilan, persalinan serta pemeriksaan ibu dan anak yang berada di bawah pengawasan bidan senior.

10. **Maternity House** is health care facility with a license as a maternity house, equipped with prenatal care, childbirth and examination of mothers and children which is under the supervision of a senior midwife.

11. **Poliklinik** adalah sarana kesehatan yang dipakai untuk pelayanan berobat jalan, biasanya berada di bawah pengawasan dokter/tenaga medis.

11. **Polyclinic** is a health facility in which to get outpatient services, usually under the control of doctor/medical personnel.

12. **Puskesmas (Pusat Kesehatan Masyarakat)** adalah unit pelaksana teknis dinas kesehatan kabupaten/kota yang mempunyai fungsi utama sebagai penyelenggara pelayanan kesehatan tingkat pertama. Wilayah kerja puskesmas maksimal adalah satu kecamatan dan untuk dapat menjangkau wilayah kerjanya, puskesmas mempunyai jaringan pelayanan yang meliputi unit Puskesmas Pembantu (Pustu), unit Puskesmas Keliling (Puskel), dan unit bidan desa/komunitas (Peraturan Menteri Kesehatan RI No. 75 Tahun 2014 Tentang Pusat Kesehatan Masyarakat).

12. **Public Health Center** is technical implementation unit of regency health department that have the primary function as a first-level health care providers. The working area standard of public health center is one district and to reach their working areas, public health centers have a service network covering subsidiary of public health center, mobile public health center units, and midwife units (Regulation of the Minister of Health of Indonesia Number 75 Year 2014 about Public Health Center).

13. **Apotek** adalah suatu tempat tertentu yang digunakan untuk melakukan pekerjaan kefarmasian, dan penyaluran/penjualan obat atau bahan farmasi dan perbekalan kesehatan lainnya kepada masyarakat yang dikelola oleh tenaga apoteker (Peraturan Menteri Kesehatan RI No. 1332 Tahun 2002 Tentang Perubahan Atas Peraturan Menteri Kesehatan RI No. 922/MENKES/PER/X/1993 Tentang Ketentuan dan Tata Cara Pemberian Izin Apotek).
13. ***Pharmacy** is a specific place that is used for pharmaceutical jobs, and distribution/sale of drugs/pharmaceuticals and other medical supplies to people that are administered by trained pharmacist (Regulation of the Minister of Health of Indonesia Number 1332 Year 2002 about the Changes of Regulation of the Minister of Health of Indonesia Number 922/MENKES/PER/X/1993 about Pro- vision and Procedures for Administration of Licensed Pharmacies).*
14. **Imunisasi** adalah memasukkan kuman atau racun penyakit tertentu yang sudah dilemahkan (vaksin) ke dalam tubuh dengan cara disuntik atau diminum (diteteskan dalam mulut) dengan maksud agar terjadi kekebalan tubuh terhadap penyakit tersebut.
14. ***Immunization** is putting enervated microbe of a certain disease into human body by injection or drinking (dropping into mouth) to make the body immune to that disease.*
15. **Keluhan kesehatan** adalah keadaan seseorang yang mengalami gangguan kesehatan atau kejiwaan, baik karena penyakit akut, penyakit kronis, kecelakaan, kriminal, atau hal lain.
15. ***Health complaint** is a condition where a person has health or mental problems because of acute illness, chronically illness, accident, crimes, or others.*
16. **Mengobati sendiri** adalah upaya oleh anggota rumah tangga/keluarga dengan melakukan
16. ***Self treatment** is an effort of household members/family to have a health treatment by themselves*

pengobatan sendiri tanpa datang ke tempat fasilitas kesehatan atau memanggil dokter/petugas kesehatan ke rumahnya (misal minum obat modern, jamu, kerokan, kompres, kop, pijat) agar sembuh atau menjadi lebih ringan keluhan kesehatannya.

*without visiting health facilities or a doctor/health personnel (for instance, by taking modern medicine, herb medicine, chief with a coin, compress, cupping suction, massage) in order to recover from illness or reduce the health complaint.*

17. **BCG (Bacillus Calmette Guerin)** merupakan vaksinasi untuk mencegah penyakit TBC, diberikan pada bayi baru lahir atau anak, dengan suntikan pada kulit pangkal lengan atas. Bekas suntikan kemudian akan membentuk tonjolan kecil jaringan parut pada kulit lengan atas. Suntikan BCG diberikan kepada anak sebanyak 1 kali.

17. **BCG (Bacillus Calmette Guerin)** is a vaccine to prevent TBC disease, given to newborns or children, by injection at the base of the skin of the upper arm. Injection site will form little bumps of scar tissue in the skin of the upper arm. BCG injections given to children 1 times.

18. **DPT (Difteri, Pertusis, Tetanus)** merupakan vaksin untuk mencegah penyakit Difteri, Pertusis, dan Tetanus yang diberikan pada bayi berumur 3 bulan ke atas, dengan suntikan pada paha, diulang 1 bulan dan 2 bulan kemudian, sehingga suntikan imunisasi DPT lengkap pada balita berjumlah 3 kali (kadang-kadang selang waktu antar suntikan bisa lebih dari 1 bulan).

18. **DPT (Diphtheria, Pertussis, Tetanus)** is a vaccine to prevent the diphtheria, pertussis, and tetanus disease, given to infants aged 3 months and above, with a shot in the thigh, repeated one month and two months later, so that the complete DPT immunization shots at toddler totaling 3 times (sometimes the time interval between injections can be more than 1 month).

19. **Luas lantai** adalah luas lantai yang

19. **Floor area** is the total area which is

ditempati dan digunakan untuk keperluan sehari-hari (sebatas atap).

*occupied and utilized daily.*

20. **Air leding** adalah sumber air yang berasal dari air yang telah melalui proses penjernihan dan penyehatan sebelum dialirkan kepada konsumen melalui instalasi berupa saluran air. Sumber air ini biasanya diusahakan oleh PAM/PDAM/BPAM. Termasuk dalam hal ini air leding yang didapat secara eceran.

20. **Pipe water** is a water source that comes from water that has been through a process of purification and sanitation before distribute to consumers through an instalation of water lines. This water source is usually distributed by PAM/PDAM/BPAM. This include a pipe water that sold at retail.

21. **Sumur terlindung** adalah air yang berasal dari dalam tanah yang digali dan lingkaran sumur tersebut dilindungi oleh tembok paling sedikit 0,8 meter di atas tanah dan 3 meter ke bawah tanah, serta ada lantai semen sejauh 1 meter dari lingkaran sumur.

21. **Protected wells** is water that comes from the soil were excavated and the circumference of the well was protected by walls at least 0.8 meters above ground and 3 meters underground, and cement floor as far as 1 meter from the well circumference.

22. **Status penguasaan bangunan tempat tinggal milik sendiri** adalah jika tempat tinggal tersebut pada waktu pencacahan betul-betul sudah milik kepala rumah tangga atau salah seorang anggota rumah tangga. Rumah yang dibeli secara angsuran melalui kredit bank atau rumah dengan status sewa beli dianggap rumah milik sendiri.

22. **Own ownership property status** is a status of dwelling occupied belongs to the head of household or one of the household member. Houses bought through bank credit or houses with leasing status were also categorized as an own property.

23. **Peristiwa tindak pidana yang dilaporkan** ialah setiap peristiwa

23. **Reported crime incidence** includes all criminal cases reported and



yang diterima kepolisian dari laporan masyarakat, atau peristiwa dimana pelakunya tertangkap tangan oleh kepolisian.

**24. Jumlah tindak pidana** menggambarkan jumlah kasus tindak pidana yang terjadi pada kurun waktu tertentu.

**25. Persentase penyelesaian tindak pidana**

$$= \frac{\text{Jumlah tindak pidana yang diselesaikan}}{\text{Jumlah peristiwa tindak pidana yang dilaporkan}} \times 100\%$$

Persentase penyelesaian peristiwa tindak pidana menyatakan persentase penyelesaian tindak pidana oleh polisi. Suatu tindak pidana dinyatakan sebagai kasus yang selesai di tingkat kepolisian, apabila:

1. berkas perkaranya sudah siap untuk diserahkan atau telah diserahkan kepada kejaksaan;
2. dalam hal delik aduan, pengaduannya dicabut dalam tenggang waktu yang telah ditentukan menurut undang-undang;
3. telah diselesaikan oleh kepolisian berdasarkan azas plichmatigheid (kewajiban

*received by police office, and all crimes caught by police.*

**24. Crime total** refers to the number of criminal cases occurring during a given period.

**25. Crime clearance rate**

$$= \frac{\text{Number of cleared criminal cases}}{\text{Number of reported criminal cases}} \times 100\%$$

*Crime clearance rate refers to percentage of crime clearance by police. A criminal case is categorized as a cleared case by police, if:*

1. All documents are ready to submit or already submitted to justice court;
2. In the case of attense that warrants complaint, the complaint was withdraw within a given period state in the law;
3. The case was cleared by police based on the principle of plichmatigheid (obligation on the basis of law outhority);
4. The case was not the responsibility of police office;
5. The suspect died;

- berdasarkan kewenangan hukum);
4. kasus yang dimaksud tidak termasuk kompetensi kepolisian
  5. tersangka meninggal dunia;
  6. kasus kadaluwarsa.
26. **Bencana Alam** adalah peristiwa atau serangkaian peristiwa yang mengancam dan mengganggu kehidupan/penghidupan masyarakat yang disebabkan oleh faktor alam antara lain berupa gempa bumi, tsunami, gunung meletus, banjir, kekeringan, angin topan, dan tanah longsor sehingga mengakibatkan kerugian materi maupun non-materi.
27. **Korban meninggal** adalah orang yang dilaporkan tewas atau meninggal dunia akibat bencana.
28. **Korban hilang** adalah orang yang dilaporkan hilang atau tidak ditemukan atau tidak diketahui keberadaannya setelah terjadi bencana.
29. **Korban luka/sakit** adalah orang yang mengalami luka-luka atau sakit, dalam keadaan luka ringan, luka sedang maupun luka parah/berat, baik yang berobat jalan maupun rawat inap.
6. *The case was out of date.*
26. **Natural Disaster** is an event or series of events that threaten and disrupt the lives and livelihoods caused by natural factors such as: earthquake, tsunami, volcanic eruption, flood, flash flood, drought, typhoon/cyclone, and landslide so it can lead to result in loss of material and non-material.
27. **Fatality** is a person reported killed or death in the wake of a disaster.
28. **Missing person** is a person reported missing or who cannot be located or who cannot be accounted for in the wake of a disaster.
29. **Casualty** is a person suffering injury or illness, in a state of light injury, moderate injury, or heavy injury, which in undergoing treatment as either an outpatient or inpatient.

30. **Rusak Berat** adalah kriteria kerusakan yang mengakibatkan bangunan roboh atau sebagian besar komponen struktur rusak.
30. ***Severely damaged** is the criteria of damage that resulted most buildings collapsed or damaged its structural components.*
31. **Rusak sedang** adalah kriteria kerusakan yang mengakibatkan sebagian kecil komponen struktur rusak, dan komponen penunjang rusak namun bangunan masih tetap berdiri.
31. ***Damaged** is the criteria of damage that resulted defective fraction of structural components and supporting components damaged, but the building still stands.*
32. **Rusak ringan** adalah kriteria kerusakan yang mengakibatkan sebagian komponen struktur retak (struktur masih bisa digunakan) dan bangunan masih tetap berdiri.
32. ***Lightly damaged** is the criteria of damage that resulted partially cracked structural components, but the structure still can be used and the building still stands.*
33. Untuk mengukur kemiskinan, BPS menggunakan konsep kemampuan memenuhi kebutuhan dasar (*basic needs approach*). Dengan pendekatan ini, kemiskinan dipandang sebagai ketidakmampuan dari sisi ekonomi untuk memenuhi kebutuhan dasar makanan dan bukan makanan yang diukur dari sisi pengeluaran. Metode yang digunakan adalah menghitung Garis Kemiskinan (GK), yang terdiri dari dua komponen yaitu Garis Kemiskinan Makanan (GKM) dan Garis Kemiskinan Non-Makanan (GKNM). Penghitungan Garis Kemiskinan dilakukan secara
33. *To measure poverty, BPS-Statistics Indonesia has used the concept of basic needs approach. Therefore, poverty is viewed as economic inability to fulfill food and non-food basic needs which are measured by consumption/expenditure. The method used is calculating poverty line, which consists of two components that are Food Poverty Line (FPL) and Non-Food Poverty Line (NFPL). The poverty line was calculated separately for urban and rural areas.*

terpisah untuk daerah perkotaan dan perdesaan.

34. **Penduduk miskin** adalah penduduk yang memiliki rata-rata pengeluaran per kapita per bulan di bawah Garis Kemiskinan.
34. *Poor People is a person whose expenditure per capita per month is below the poverty line is considered to be poor.*
35. **Garis Kemiskinan Makanan (GKM)** merupakan nilai pengeluaran kebutuhan minimum makanan yang disetarakan dengan 2.100 kkalori per kapita per hari. Garis Kemiskinan Non-Makanan (GKNM) adalah kebutuhan minimum untuk perumahan, sandang, pendidikan, kesehatan, dan kebutuhan dasar lainnya.
35. *The Food Poverty Line refers to the daily minimum requirement of 2,100 kcal per capita per day. The Non-Food Poverty Line refers to the minimum requirement for household necessities for clothing, education, health, and other basic individual needs.*
36. Ukuran Kemiskinan
- a. **Head Count Index** ( $HCI-P_0$ ) adalah persentase penduduk miskin yang berada di bawah Garis Kemiskinan (GK).
- a. *Head Count Index ( $HCI-P_0$ ) simply measures the percentage of the population that is counted as poor, often denoted by  $P_0$ .*
- b. **Indeks Kedalaman Kemiskinan** (*Poverty Gap Index- $P_1$* ) merupakan ukuran rata-rata kesenjangan pengeluaran masing-masing penduduk miskin terhadap garis kemiskinan. Semakin tinggi nilai indeks, semakin jauh rata-rata pengeluaran penduduk dari garis kemiskinan.
- b. *Poverty Gap Index- $P_1$  measures the extent to which individuals fall below the poverty line (the poverty gaps) as a proportion of the poverty line. Higher value of the index shows that the gap between average expenditure of the poor and the poverty line is wider.*
- c. **Indeks Keparahan Kemiskinan**
- c. *Poverty Severity Index- $P_2$*

(Poverty Severity Index-P<sub>2</sub>) memberikan gambaran mengenai penyebaran pengeluaran di antara penduduk miskin. Semakin tinggi nilai indeks, semakin tinggi ketimpangan pengeluaran di antara penduduk miskin.

Foster-Greer-Thorbecke (1984) merumuskan suatu ukuran yang digunakan untuk mengukur tingkat kemiskinan sebagai berikut:

$$P_a = \frac{1}{n} \sum_{i=1}^q \left[ \frac{z - y_i}{z} \right]^a$$

dimana:

a=0, 1, 2

z=Garis kemiskinan

y<sub>i</sub>=Rata-rata pengeluaran perkapita sebulan penduduk yang berada di bawah garis kemiskinan (i=1,2,...,q), y<sub>i</sub> < z

q=Banyaknya penduduk yang berada di bawah garis kemiskinan

n=Jumlah penduduk

Jika a=0, diperoleh *Head Count Index* (P<sub>0</sub>), jika a=1 diperoleh indeks kedalaman kemiskinan (*Poverty Gap Index*-P<sub>1</sub>) dan jika a=2 disebut indeks keparahan kemiskinan

describes inequality among the poor. This is simply a weighted sum of poverty gaps (as a proportion of the poverty line), where the weights are the proportionate poverty gaps themselves. Hence, by squaring the poverty gap index, the measure implicitly puts more weight on observations that fall well below the poverty line. Higher value of the index shows that inequality among the poor is higher.

Foster-Greer-Thorbecke (1984) developed poverty measures that may be written as:

$$P_a = \frac{1}{n} \sum_{i=1}^q \left[ \frac{z - y_i}{z} \right]^a$$

where:

a=0, 1, 2

z=the poverty line

y<sub>i</sub>=Average expenditure per capita per month of the poor (i=1,2,...,q), y<sub>i</sub> < z

q=the number of poor

n=the total population

if a=0 is obtained *Head Count Index* (P<sub>0</sub>), if a=1 is obtained *Poverty Gap*

(*Poverty Severity Index-P2*).

*Index-P<sub>1</sub>* , and if  $a=2$  is obtained  
*Poverty Severity Index-P<sub>2</sub>*.

**37. Indeks Pembangunan Manusia**

(IPM) menjelaskan bagaimana penduduk dapat mengakses hasil pembangunan dalam memperoleh pendapatan, kesehatan, pendidikan dan sebagainya. IPM diperkenalkan oleh UNDP pada tahun 1990 dan dipublikasikan secara berkala dalam laporan tahunan Human Development Report (HDR). IPM dibentuk oleh 3 (tiga) dimensi dasar: Umur panjang dan hidup sehat; pengetahuan; dan standar hidup layak.

**37. *The Human Development Index***

*(HDI) explains how people can access development results in obtaining income, health, education and so forth. HDI was introduced by United Nations Development Programme (UNDP) in 1990 and published periodically in the annual report of the Human Development Report. HDI was formed by three basic dimensions: a long and healthy life; knowledge; and a decent standard of living.*

ULASAN	DESCRIPTION
<p><b>Pendidikan</b></p> <p>Jumlah sekolah negeri di Kota Banjarbaru sebanyak 97 buah yaitu 6 TK, 67 SD/MI, 14 SMP/MTs, 5 SMA/MA dan 5 SMK. Sementara sekolah swasta ada 251 buah termasuk Madrasah Ibtidaiyah, Tsanawiyah dan Aliyah. Secara keseluruhan jumlah murid 62.072 orang dengan jumlah guru sebanyak 4.363 orang.</p> <p>Perguruan tinggi negeri yang ada di Kota Banjarbaru adalah Universitas Lambung Mangkurat dengan beberapa Fakultas seperti Fakultas Pertanian, Kehutanan, Perikanan, Kedokteran dan Fakultas Teknik, Fakultas MIPA, Program Pasca Sarjana. Selain itu juga untuk pendidikan kesehatan seperti politeknik kesehatan jurusan keperawatan, jurusan kesehatan lingkungan, analisis kesehatan dan kesehatan gigi Sedangkan perguruan tinggi swasta yang ada di Kota Banjarbaru antara lain UVAYA, UNISKA, STMIK Banjarbaru, dan lain-lain.</p> <p><b>Kesehatan dan KB</b></p> <p>Fasilitas kesehatan di Kota Banjarbaru berupa 6 buah rumah sakit dan 9 puskesmas yang didukung oleh</p>	<p><b>Education</b></p> <p><i>Number of public schools in Banjarbaru was 97, consist of 6 kindergarten, 67 elementary schools, 14 junior high schools, 5 senior high schools, and 5 vocational schools. Meanwhile, there are 251 private schools, ibtidaiyah schools, tsanawiyah and aliyah are included. Number of students in Banjarbaru were 62,072 persons and teachers were 4,363 persons.</i></p> <p><i>Public University in Banjarbaru is Lambung Mangkurat University, with some faculties such as Faculty Agriculture, Forestry, Fisheries, Medical, Technique, Science and Postgraduate Program. Beside that, there are medical program such as nursing department, environmental health, health analyst, and dentistry While private universities in Banjarbaru were Uvaya, UNISKA, STMIK, etc.</i></p> <p><b>Health and Family Planning</b></p> <p><i>Health facilities in Banjarbaru were 6 hospitals and 9 Public Health Centre (PHC) that was supported by 130</i></p>

104 dokter yaitu 71 dokter umum, 14 dokter gigi, dan 24 dokter spesialis.

Tercatat sebanyak 28.575 akseptor KB aktif di tahun 2018, sedangkan akseptor KB baru sebanyak 5.124. Alat kontrasepsi terbanyak yang dipilih adalah suntikan yaitu sebanyak 2.705 akseptor kemudian pil sebanyak 1.268 akseptor. Klinik KB yang tersedia ada 14 buah dengan jumlah tenaga PLKB 21 orang.

### **Kriminal**

Data dari Kepolisian Resort Banjarbaru menunjukkan bahwa jumlah tindak pidana yang dilaporkan selama tahun 2018 tercatat 373 kasus dan telah diselesaikan sebanyak 263 kasus. Disamping itu, jumlah perkara termasuk termasuk pelanggaran lalu lintas yang diselesaikan Pengadilan Negeri Banjarbaru selama tahun 2018 mencapai 7.601 kasus.

### **Agama dan Sosial Lainnya**

Kementerian Agama Kota Banjarbaru mencatat untuk peribadatan telah tersedia 100 mesjid, 240 musholla, 2 gereja Khatolik dan 8 gereja Protestan serta 1 Pura/lainnya.

Kementerian Agama Kota Banjarbaru juga mencatat 1.641 pernikahan selama tahun 2018. Di Kota

*doctors, that is 71 doctors, 14 dentist, and 24 specialist.*

*Noted there were 28,575 active family planning programme acceptors in 2018, while new acceptors were 5,124. Contraceptive that choosen most was injection that used by 2,705 acceptors and pils that used by 1,268 acceptors. There are 14 family planning programme clinics with 21 PLKB.*

### **Crime**

*Data from Resort Police of Banjarbaru shows that the number of reported criminal acts during 2018 was recorded at 373 cases and 263 has been solved. In addition, the number of completed cases including traffic violations that handled by State Court of Banjarbaru during 2018 was 7,601 cases.*

### **Religion and Other Social Affairs**

*Religious affairs department recorded, there were 100 mosque, 240 small mosque, 2 catholic church, 8 protestan church and 1 pura/other in Banjarbaru Municipality.*

*Religious affairs department noted 1,641 marriages in 2018. In Banjarbaru number of Muslim Pilgrims aspirant were 1,074 persons, most of them were*



## SOCIAL AND WELFARE

Banjarbaru, jemaah haji yang berangkat pada tahun 2018 tercatat berjumlah 1.074 orang dimana terbanyak berasal dari Banjarbaru Utara (336 orang).

Banyaknya perkara yang diterima dan diselesaikan oleh Pengadilan Agama Banjarbaru adalah masing-masing 915 dan 900 perkara dan yang terbanyak adalah perkara cerai gugat (439 kasus).

*come from Banjarbaru Utara district (336 persons).*

*Number of cases that received and completed by Religious Affair Court of Banjarbaru severally 915 and 900 cases and the most were divorce cases (439 cases).*

<https://banjarbarukota.bps.go.id>

4.1 PENDIDIKAN/*EDUCATION*

**Tabel 4.1.1** Jumlah Sekolah, Guru dan Murid Taman Kanak-Kanak (TK) di Bawah Kementerian Pendidikan dan Kebudayaan Menurut Kecamatan di Kota Banjarbaru, 2017/2018  
**Number of Schools, Teachers and Pupils in Kindergarten Under The Ministry of Education and Culture by Sub District in Banjarbaru Municipality, 2017/2018**

Kecamatan <i>Sub District</i>	Sekolah/ <i>Schools</i>		
	Negeri/ <i>Public</i>	Swasta/ <i>Private</i>	Jumlah/ <i>Total</i>
(1)	(2)	(3)	(4)
Landasan Ulin	1	35	36
Liang Anggang	2	25	27
Cempaka	1	20	21
Banjarbaru Utara	1	44	45
Banjarbaru Selatan	1	35	36
<b>Kota Banjarbaru</b>	<b>6</b>	<b>159</b>	<b>165</b>

Lanjutan Tabel/*Continued Table 4.1.1*

Kecamatan <i>Sub District</i>	Guru/ <i>Teachers</i>		
	Negeri/ <i>Public</i>	Swasta/ <i>Private</i>	Jumlah/ <i>Total</i>
(1)	(2)	(3)	(4)
Landasan Ulin	7	197	204
Liang Anggang	8	115	123
Cempaka	6	84	90
Banjarbaru Utara	10	240	250
Banjarbaru Selatan	40	167	207
<b>Kota Banjarbaru</b>	<b>71</b>	<b>803</b>	<b>874</b>

Lanjutan Tabel/*Continued Table 4.1.1*

Kecamatan <i>Sub District</i>	Murid/ <i>Students</i>		
	Negeri/ <i>Public</i>	Swasta/ <i>Private</i>	Jumlah/ <i>Total</i>
(1)	(2)	(3)	(4)
Landasan Ulin	93	1 894	1 987
Liang Anggang	85	940	1 025
Cempaka	51	803	854
Banjarbaru Utara	72	2 069	2 141
Banjarbaru Selatan	215	1 316	1 531
<b>Kota Banjarbaru</b>	<b>516</b>	<b>7 022</b>	<b>7 538</b>

Sumber/*Source*: Dinas Pendidikan Kota Banjarbaru/ *Regional Office of Education of Banjarbaru*

**Tabel 4.1.2** Jumlah Sekolah, Guru, dan Murid Raudhatul Athfal (RA) di Bawah Kementerian Agama Menurut Kecamatan di Kota Banjarbaru, 2017/2018  
*Number of Schools, Teachers, and Pupils in Raudhatul Athfal (RA) Under The Ministry of Religious Affairs by Sub District in Banjarbaru Municipality, 2017/2018*

Kecamatan Sub District	Sekolah/Schools	Guru/Teachers	Murid/Pupils
(1)	(2)	(4)	(5)
Landasan Ulin	4	18	236
Liang Anggang	3	14	112
Cempaka	6	30	226
Banjarbaru Utara	2	10	92
Banjarbaru Selatan	4	17	135
<b>Kota Banjarbaru</b>	<b>19</b>	<b>89</b>	<b>801</b>

Sumber/Source: Kementerian Agama Kota Banjarbaru/Ministry of Religious Affairs of Banjarbaru Municipality

**Tabel 4.1.3** Jumlah Sekolah, Guru, dan Murid Sekolah Dasar (SD) di Bawah Kementerian Pendidikan dan Kebudayaan Menurut Kecamatan di Kota Banjarbaru, 2017/2018  
*Number of Schools, Teachers, and Pupils in Primary Schools Under The Ministry of Education and Culture by Sub District in Banjarbaru Municipality, 2017/2018*

Kecamatan <i>Sub District</i>	Sekolah/ <i>Schools</i>		
	Negeri/ <i>Public</i>	Swasta/ <i>Private</i>	Jumlah/ <i>Total</i>
(1)	(2)	(3)	(4)
Landasan Ulin	16	1	17
Liang Anggang	6	2	8
Cempaka	15	0	15
Banjarbaru Utara	17	5	22
Banjarbaru Selatan	12	3	15
<b>Kota Banjarbaru</b>	<b>66</b>	<b>11</b>	<b>77</b>

Lanjutan Tabel/*Continued Table 4.1.3*

Kecamatan <i>Sub District</i>	Guru/ <i>Teachers</i>		
	Negeri/ <i>Public</i>	Swasta/ <i>Private</i>	Jumlah/ <i>Total</i>
(1)	(2)	(3)	(4)
Landasan Ulin	313	17	330
Liang Anggang	137	30	167
Cempaka	167	0	167
Banjarbaru Utara	299	130	429
Banjarbaru Selatan	235	45	280
<b>Kota Banjarbaru</b>	<b>1 151</b>	<b>222</b>	<b>1 373</b>

Lanjutan Tabel/*Continued Table 4.1.3*

Kecamatan <i>Sub District</i>	Murid/ <i>Students</i>		
	Negeri/ <i>Public</i>	Swasta/ <i>Private</i>	Jumlah/ <i>Total</i>
(1)	(2)	(3)	(4)
Landasan Ulin	6 730	271	7 001
Liang Anggang	2 988	417	3 405
Cempaka	2 318	0	2 318
Banjarbaru Utara	5 311	2 099	7 410
Banjarbaru Selatan	4 228	597	4 825
<b>Kota Banjarbaru</b>	<b>21 575</b>	<b>3 384</b>	<b>24 959</b>

Sumber/*Source*: Kementerian Pendidikan dan Kebudayaan, Data Semester Ganjil/*Ministry of Educations and Culture, Odd Semester Data*



**Tabel 4.1.4 Jumlah Sekolah, Guru, dan Murid Madrasah Ibtidaiyah (MI) di Bawah Kementerian Agama Menurut Kecamatan di Kota Banjarbaru, 2017/2018**  
*Number of Schools, Teachers, and Pupils in Madrasah Ibtidaiyah (MI) Under The Ministry of Religious Affairs by Sub District in Banjarbaru Municipality, 2017/2018*

Kecamatan Sub District	Sekolah/Schools		
	Negeri/Public	Swasta/Private	Jumlah/Total
(1)	(2)	(3)	(4)
Landasan Ulin	0	1	1
Liang Anggang	0	5	5
Cempaka	1	6	7
Banjarbaru Utara	0	0	0
Banjarbaru Selatan	0	1	1
<b>Kota Banjarbaru</b>	<b>1</b>	<b>13</b>	<b>14</b>

Lanjutan Tabel/*Continued Table 4.1.4*

Kecamatan <i>Sub District</i>	Guru/ <i>Teachers</i>		
	Negeri/ <i>Public</i>	Swasta/ <i>Private</i>	Jumlah/ <i>Total</i>
(1)	(2)	(3)	(4)
Landasan Ulin	0	24	24
Liang Anggang	0	78	78
Cempaka	20	86	106
Banjarbaru Utara	0	0	0
Banjarbaru Selatan	0	10	10
<b>Kota Banjarbaru</b>	<b>20</b>	<b>198</b>	<b>218</b>

Lanjutan Tabel/*Continued Table 4.1.4*

Kecamatan <i>Sub District</i>	Murid/ <i>Students</i>		
	Negeri/ <i>Public</i>	Swasta/ <i>Private</i>	Jumlah/ <i>Total</i>
(1)	(2)	(3)	(4)
Landasan Ulin	0	456	456
Liang Anggang	0	1 390	1 390
Cempaka	213	1 255	1 468
Banjarbaru Utara	0	0	0
Banjarbaru Selatan	0	204	204
<b>Kota Banjarbaru</b>	<b>213</b>	<b>3 305</b>	<b>3 518</b>

Sumber/*Source*: Kementerian Agama Kota Banjarbaru/*Ministry of Religious Affairs of Banjarbaru Municipality*

**Tabel 4.1.5** Jumlah Sekolah, Guru, dan Murid Sekolah Menengah Pertama (SMP) di Bawah Kementerian Pendidikan dan Kebudayaan Menurut Kecamatan di Kota Banjarbaru, 2017/2018

*Number of Schools, Teachers, and Pupils in Junior High Schools Under The Ministry of Education and Culture by Sub District in Banjarbaru Municipality, 2017/2018*

Kecamatan Sub District	Sekolah/Schools		
	Negeri/Public	Swasta/Private	Jumlah/Total
(1)	(2)	(3)	(4)
Landasan Ulin	3	0	3
Liang Anggang	3	1	4
Cempaka	3	0	3
Banjarbaru Utara	3	5	8
Banjarbaru Selatan	2	2	4
<b>Kota Banjarbaru</b>	<b>14</b>	<b>8</b>	<b>22</b>

Lanjutan Tabel/*Continued Table 4.1.5*

Kecamatan <i>Sub District</i>	Guru/ <i>Teacher</i>		
	Negeri/ <i>Public</i>	Swasta/ <i>Private</i>	Jumlah/ <i>Total</i>
(1)	(2)	(3)	(4)
Landasan Ulin	81	0	81
Liang Anggang	119	20	139
Cempaka	72	0	72
Banjarbaru Utara	118	61	179
Banjarbaru Selatan	116	20	136
<b>Kota Banjarbaru</b>	<b>506</b>	<b>101</b>	<b>607</b>

Lanjutan Tabel/*Continued Table 4.1.5*

Kecamatan <i>Sub District</i>	Murid/ <i>Students</i>		
	Negeri/ <i>Public</i>	Swasta/ <i>Private</i>	Jumlah/ <i>Total</i>
(1)	(2)	(3)	(4)
Landasan Ulin	1 260	0	1 260
Liang Anggang	2 119	215	2 334
Cempaka	1 000	2	1 000
Banjarbaru Utara	1 844	675	2 519
Banjarbaru Selatan	1 896	191	2 087
<b>Kota Banjarbaru</b>	<b>8 119</b>	<b>1 081</b>	<b>9 200</b>

Sumber/*Source*: Kementerian Pendidikan dan Kebudayaan, Data Semester Ganjil/*Ministry of Educations and Culture, Odd Semester Data*

**Tabel 4.1.6** Jumlah Sekolah, Guru, dan Murid Madrasah Tsanawiyah (MTs) di Bawah Kementerian Agama Menurut Kecamatan di Kota Banjarbaru, 2017/2018  
*Number of Schools, Teachers, and Pupils in Madrasah Tsanawiyah (MTs) Under The Ministry of Religious Affairs by Sub District in Banjarbaru Municipality, 2017/2018*

Kecamatan Sub District	Sekolah/Schools		
	Negeri/Public	Swasta/Private	Jumlah/Total
(1)	(2)	(3)	(4)
Landasan Ulin	0	2	2
Liang Anggang	0	6	6
Cempaka	0	3	3
Banjarbaru Utara	0	0	0
Banjarbaru Selatan	0	2	2
<b>Kota Banjarbaru</b>	<b>0</b>	<b>13</b>	<b>13</b>

Lanjutan Tabel/*Continued Table* 4.1.6

Kecamatan <i>Sub District</i>	Guru/ <i>Teachers</i>		
	Negeri/ <i>Public</i>	Swasta/ <i>Private</i>	Jumlah/ <i>Total</i>
(1)	(2)	(3)	(4)
Landasan Ulin	0	30	30
Liang Anggang	0	151	151
Cempaka	0	82	82
Banjarbaru Utara	0	0	0
Banjarbaru Selatan	0	32	32
<b>Kota Banjarbaru</b>	<b>0</b>	<b>295</b>	<b>295</b>



Lanjutan Tabel/*Continued Table 4.1.6*

Kecamatan <i>Sub District</i>	Murid/ <i>Students</i>		
	Negeri/ <i>Public</i>	Swasta/ <i>Private</i>	Jumlah/ <i>Total</i>
(1)	(2)	(3)	(4)
Landasan Ulin	0	220	220
Liang Anggang	0	2 630	2 630
Cempaka	0	593	593
Banjarbaru Utara	0	0	0
Banjarbaru Selatan	0	276	276
<b>Kota Banjarbaru</b>	<b>0</b>	<b>3 719</b>	<b>3 719</b>

Sumber/*Source*: Kementerian Agama, Data Semester Ganjil/*Ministry of Religious Affairs, Odd Semester Data*

**Tabel 4.1.7** Jumlah Sekolah, Guru, dan Murid Sekolah Menengah Atas (SMA) di Bawah Kementerian Pendidikan dan Kebudayaan Menurut Kecamatan di Kota Banjarbaru, 2017/2018  
*Number of Schools, Teachers, and Pupils in Senior High Schools Under The Ministry of Education and Culture by Sub District in Banjarbaru Municipality, 2017/2018*

Kecamatan Sub District	Sekolah/Schools		
	Negeri/Public	Swasta/Private	Jumlah/Total
(1)	(2)	(3)	(4)
Landasan Ulin	0	1	1
Liang Anggang	1	1	2
Cempaka	1	0	1
Banjarbaru Utara	1	5	6
Banjarbaru Selatan	1	1	2
<b>Kota Banjarbaru</b>	<b>4</b>	<b>8</b>	<b>12</b>

Lanjutan Tabel/*Continued Table 4.1.7*

Kecamatan <i>Sub District</i>	Guru/ <i>Teacher</i>		
	Negeri/ <i>Public</i>	Swasta/ <i>Private</i>	Jumlah/ <i>Total</i>
(1)	(2)	(3)	(4)
Landasan Ulin	0	12	12
Liang Anggang	49	10	59
Cempaka	53	0	53
Banjarbaru Utara	62	58	120
Banjarbaru Selatan	44	13	57
<b>Kota Banjarbaru</b>	<b>208</b>	<b>93</b>	<b>301</b>

Lanjutan Tabel/*Continued Table 4.1.7*

Kecamatan <i>Sub District</i>	Murid/ <i>Students</i>		
	Negeri/ <i>Public</i>	Swasta/ <i>Private</i>	Jumlah/ <i>Total</i>
(1)	(2)	(3)	(4)
Landasan Ulin	0	69	69
Liang Anggang	876	75	951
Cempaka	920	0	920
Banjarbaru Utara	960	444	1 404
Banjarbaru Selatan	772	218	990
<b>Kota Banjarbaru</b>	<b>3 528</b>	<b>806</b>	<b>4 334</b>

Sumber/*Source*: Kementerian Pendidikan dan Kebudayaan, Data Semester Ganjil/*Ministry of Educations and Culture, Odd Semester Data*

**Tabel 4.1.8** Jumlah Sekolah, Guru, dan Murid Sekolah Menengah Kejuruan (SMK) di Bawah Kementerian Pendidikan dan Kebudayaan Menurut Kecamatan di Kota Banjarbaru, 2017/2018  
*Number of Schools, Teachers, and Pupils in Vocational High Schools Under The Ministry of Education and Culture by Sub District in Banjarbaru Municipality, 2017/2018*

Kecamatan Sub District	Sekolah/Schools		
	Negeri/Public	Swasta/Private	Jumlah/Total
(1)	(2)	(3)	(4)
Landasan Ulin	0	1	1
Liang Anggang	1	0	1
Cempaka	1	1	2
Banjarbaru Utara	1	3	4
Banjarbaru Selatan	2	7	9
<b>Kota Banjarbaru</b>	<b>5</b>	<b>12</b>	<b>17</b>

Lanjutan Tabel/*Continued Table* 4.1.8

Kecamatan <i>Sub District</i>	Guru/ <i>Teachers</i>		
	Negeri/ <i>Public</i>	Swasta/ <i>Private</i>	Jumlah/ <i>Total</i>
(1)	(2)	(3)	(4)
Landasan Ulin	0	25	25
Liang Anggang	25	0	25
Cempaka	56	14	70
Banjarbaru Utara	25	55	80
Banjarbaru Selatan	156	63	219
<b>Kota Banjarbaru</b>	<b>262</b>	<b>157</b>	<b>419</b>

Lanjutan Tabel/*Continued Table 4.1.8*

Kecamatan <i>Sub District</i>	Murid/ <i>Students</i>		
	Negeri/ <i>Public</i>	Swasta/ <i>Private</i>	Jumlah/ <i>Total</i>
(1)	(2)	(3)	(4)
Landasan Ulin	0	316	316
Liang Anggang	366	0	366
Cempaka	801	24	825
Banjarbaru Utara	417	1 034	1 451
Banjarbaru Selatan	1 973	619	2 592
<b>Kota Banjarbaru</b>	<b>3 557</b>	<b>1 993</b>	<b>5 550</b>

Sumber/*Source*: Kementerian Pendidikan dan Kebudayaan, Data Semester Ganjil /*Ministry of Educations and Culture, Odd Semester Data*

**Tabel 4.1.9** Jumlah Sekolah, Guru, dan Murid Madrasah Aliyah (MA) di Bawah Kementerian Agama Menurut Kecamatan di Kota Banjarbaru, 2017/2018  
*Number of Schools, Teachers, and Pupils in Madrasah Aliyah (MA) Under The Ministry of Religious Affairs by Sub District in Banjarbaru Municipality 2017/2018*

Kecamatan <i>Sub District</i>	Sekolah/Schools		
	Negeri/ <i>Public</i>	Swasta/ <i>Private</i>	Jumlah/ <i>Total</i>
(1)	(2)	(3)	(4)
Landasan Ulin	0	1	1
Liang Anggang	0	4	4
Cempaka	1	2	3
Banjarbaru Utara	0	0	0
Banjarbaru Selatan	0	1	1
<b>Kota Banjarbaru</b>	<b>1</b>	<b>8</b>	<b>9</b>



Lanjutan Tabel/*Continued Table 4.1.9*

Kecamatan <i>Sub District</i>	Guru/ <i>Teachers</i>		
	Negeri/ <i>Public</i>	Swasta/ <i>Private</i>	Jumlah/ <i>Total</i>
(1)	(2)	(3)	(4)
Landasan Ulin	0	16	16
Liang Anggang	0	86	86
Cempaka	26	42	68
Banjarbaru Utara	0	0	0
Banjarbaru Selatan	0	17	17
<b>Kota Banjarbaru</b>	<b>26</b>	<b>161</b>	<b>187</b>

Lanjutan Tabel/*Continued Table 4.1.9*

Kecamatan <i>Sub District</i>	Murid/ <i>Students</i>		
	Negeri/ <i>Public</i>	Swasta/ <i>Private</i>	Jumlah/ <i>Total</i>
(1)	(2)	(3)	(4)
Landasan Ulin	0	40	40
Liang Anggang	0	1 782	1 782
Cempaka	224	358	582
Banjarbaru Utara	0	0	0
Banjarbaru Selatan	0	49	49
<b>Kota Banjarbaru</b>	<b>224</b>	<b>2 229</b>	<b>2 453</b>

Sumber/*Source*: Kementerian Agama Kota Banjarbaru/*Ministry of Religious Affairs of Banjarbaru Municipality*

**Tabel 4.1.10 Jumlah Desa<sup>1</sup>/Kelurahan yang Memiliki Fasilitas Sekolah Menurut Kecamatan dan Tingkat Pendidikan di Kota Banjarbaru, 2011-2018**  
***Number of Villages<sup>1</sup> Having Educational Facilities by Province and Educational Level in Banjarbaru Municipality, 2011-2018***

Kecamatan Sub District	SD/Primary Schools			SMP/Junior High School		
	2011	2014	2018	2011	2014	2018
(1)	(2)	(3)	(4)	(5)	(6)	(7)
Landasan Ulin	4	4	4	2	2	2
Liang Anggang	4	4	4	3	3	3
Cempaka	4	4	4	4	4	4
Banjarbaru Utara	4	4	4	4	4	4
Banjarbaru Selatan	4	4	4	2	2	2
<b>Kota Banjarbaru</b>	<b>20</b>	<b>20</b>	<b>20</b>	<b>15</b>	<b>15</b>	<b>15</b>

Lanjutan Tabel/*Continued Table 4.1.10*

Kecamatan Sub District	SMA/Senior High School			SMK/Vocational School		
	2011	2014	2018	2011	2014	2018
(1)	(8)	(9)	(10)	(11)	(12)	(13)
Landasan Ulin	0	0	1	1	1	1
Liang Anggang	2	2	3	0	1	1
Cempaka	3	4	3	1	1	1
Banjarbaru Utara	2	2	3	1	3	3
Banjarbaru Selatan	1	1	1	3	3	4
<b>Kota Banjarbaru</b>	<b>8</b>	<b>9</b>	<b>11</b>	<b>6</b>	<b>9</b>	<b>10</b>

Lanjutan Tabel/*Continued Table 4.1.10*

Kecamatan Sub District (1)	Perguruan Tinggi/University		
	2011 (8)	2014 (9)	2018 (10)
Landasan Ulin	1	1	1
Liang Anggang	1	1	1
Cempaka	1	1	1
Banjarbaru Utara	4	2	2
Banjarbaru Selatan	4	4	4
<b>Kota Banjarbaru</b>	<b>11</b>	<b>10</b>	<b>10</b>

Sumber/Source: BPS, Pendataan Potensi Desa (Podes)/ BPS-Statistics Indonesia, Village Potential Data Collection

**Tabel 4.1.11 Perguruan Tinggi Negeri dan Swasta Serta Fakultas di Kota Banjarbaru, 2018**  
**State And Private University and Faculteis in Banjarbaru Municipality, 2018**

Status/ Status	Universitas/ Universities	
(1)	(2)	
<b>1 Negeri</b>	1 Universitas Lambung Mangkurat - Fakultas Kedokteran - Fakultas Perikanan dan Kelautan - Fakultas Pertanian - Fakultas Kehutanan - Fakultas Teknik - FKIP (Jurusan Olah Raga & DII PGSD) - Fakultas MIPA - PGSD FKIP - Program Pascasarjana	
	2 Politeknik Kesehatan Kemenkes Banjarmasin - Jurusan Keperawatan Banjarbaru - Jurusan Kesehatan Lingkungan Banjarbaru - Jurusan Analisis Kesehatan Banjarbaru - Jurusan Kesehatan Gigi Banjarbaru - Jurusan Kebidanan - Jurusan Gizi	
	<b>2 Swasta</b>	1 Universitas Ahmad Yani (UVAYA) Banjarmasin
		2 Universitas Islam Kalimantan (UNISKA) Banjarmasin
		3 Sekolah Tinggi Ilmu Manajemen Indonesia (STIMI) Banjarmasin
		4 Akademi Teknik Pembangunan Nasional (ATPN) Banjarbaru
		5 Sekolah Tinggi Manajemen Informatika dan Komputer (STMIK) Banjarbaru
		6 Sekolah Tinggi Agama Islam (STAI) Al Falah Banjarbaru
		7 Sekolah Tinggi Kesehatan (STIKES) Husada Borneo
		8 Akademi Kebidanan (Akbid) Banjarbaru
		9 Akbid Banua Bina Husada Banjarbaru
10 Akademi Analisis Kesehatan Borneo Lestari		
11 Akademi Kebidanan Yapkesbi		

Sumber/Source: Badan Pusat Statistik Kota Banjarbaru/ BPS-Statistics of Banjarbaru

**Tabel 4.1.12 Jumlah Calon Mahasiswa, Mahasiswa, dan Kelulusan Pada Perguruan Tinggi di Kota Banjarbaru Tahun Ajaran 2017/2018**  
**Number of Nominee Students, Students and Graduated Student In Universities of Banjarbaru Municipality, 2017/2018**

Universitas/Fakultas <i>University/Faculties</i>	Calon Mahasiswa			Mahasiswa		Jumlah Lulusan	
	Test	Lulus	Daftar	L / M	P / F	L / M	P / F
(1)	(2)	(3)	(4)	(5)	(6)	(7)	(8)
1 Unlam							
- Fak Kedokteran	7 919	738	619	639	1 712	110	238
- Fak Perikanan dan Kelautan	1 279	436	321	1 018		37	36
- Fak Pertanian	NA	422	408	2 306	1 106	133	133
- Fak Kehutanan	383	252	176	395	299	67	55
- Fak Teknik	3 680	679	581	1 298	963	197	107
- FKIP JPOK	370	143	143	117	26	73	10
- Fak MIPA	6 213	687	538	693	1 236	102	267
- PGSD FKIP	NA	NA	NA	48	137	71	214
- Program Pasca Sarjana	NA	NA	NA	NA	NA	NA	NA
2 Poltekkes Kemenkes Banjarmasin	1 741	589	535	313	1 447	640	199
3 Universitas Achmad Yani (UVAYA)							
-Fak Pertanian	65	53	41	56	42	16	4
-FKIP	NA	NA	NA	NA	NA	NA	NA
-Fak Ilmu Administrasi	75	69	68	38	30	20	21
-Fak Ekonomi	150	108	108	92	16	14	44
4 UNISKA	2 436	1 708	1 708	3 741		585	
5 STIMI	NA	NA	NA	NA	NA	NA	NA
6 STMIK Banjarbaru	252	186	186	860	280	206	85
7 STAI Al Falah Banjarbaru	135	122	122	208	222	22	25
8 Stikes Husada Borneo	224	210	170	133	312	2	53
9 Akbid Banjarbaru	20	15	12	0	34	0	22

Lanjutan Tabel / *Continued Table 4.1.15*

	Universitas/Fakultas <i>University/Faculties</i>	Calon Mahasiswa			Mahasiswa		Jumlah Lulusan	
		Test	Lulus	Daftar	L / M	P / F	L / M	P / F
	(1)	(2)	(3)	(4)	(5)	(6)	(7)	(8)
10	Akbid Banua Bina Husada	45	38	35	0	139	0	81
11	Akademi Analis Kesehatan Borneo Lestari	NA	NA	NA	NA	NA	NA	NA
12	Akbid Yapkesbi	17	15	9	0	19	0	27
13	STIKES Borneo Lestari	430	205	205	100	498	20	80
14	ATPN	20	10	9	31	5	12	3

Sumber/Source: Perguruan Tinggi se-Kota Banjarbaru/ *Universities of Banjarbaru*



**Tabel 4.1.13 Jumlah Tenaga Pengajar dan Tenaga Administrasi Pada Perguruan Tinggi di Kota Banjarbaru Tahun Ajaran 2017/2018**  
**Number of Lecturers and Administrative Staff In Universities of Banjarbaru Municipality, 2017/2018**

Universitas/Fakultas University/Faculties	Tenaga Pengajar				Tenaga Administrasi	
	Dosen Tetap		Dosen Tidak Tetap		L / M	P / F
	L / M	P / F	L / M	P / F		
(1)	(2)	(3)	(4)	(5)	(6)	(7)
1 Unlam						
- Fak Kedokteran	44	56	100	44	19	29
- Fak Perikanan dan Kelautan	39	32	8	2	7	11
- Fak Pertanian	57	46	13	5	18	22
- Fak Kehutanan	34	26	7	1	12	16
- Fak Teknik	72	38	12	10	15	10
- FKIP JPOK	23	3	8	5	3	0
- Fak MIPA	54	41	5	5	12	20
- PGSD FKIP	9	3	0	0	2	1
- Program Pasca Sarjana	NA	NA	NA	NA	NA	NA
2 Poltekkes Kemenkes Banjarmasin	41	57	28	21	33	54
3 Universitas Achmad Yani (UVAYA)						
-Fak Pertanian	11	3	1	6	4	3
-FKIP	NA	NA	NA	NA	NA	NA
- Fak Ilmu Administrasi	4	9	0	0	2	0
-Fak Ekonomi	9	8	1	0	2	0
4 UNISKA			371		10	8
5 STIMI	NA	NA	NA	NA	NA	NA
6 STMIK Banjarbaru	28	16	4	0	7	8
7 STAI Al Falah Banjarbaru	6	6	34	9	13	5
8 STIKES Husada Borneo	7	15	19	15	1	16
9 Akbid Banjarbaru	2	17	1	9	1	1

Lanjutan Tabel / *Continued Table 4.1.16*

	Universitas/Fakultas <i>University/Faculties</i>	Tenaga Pengajar				Tenaga Administrasi	
		Dosen Tetap		Dosen Tidak Tetap		L/ M	P/ F
		L/ M	P/ F	L/ M	P/ F		
(1)	(2)	(3)	(4)	(5)	(6)	(7)	
10	Akbid Banua Bina Husada	2	9	5	4	1	2
11	Akademi Analisis Kesehatan Borneo Lestari	NA	NA	NA	NA	NA	NA
12	Akbid Yapkesbi	1	10	4	3	2	6
13	STIKES Borneo Lestari	7	20	0	2	4	3
14	ATPN	15	0	5	2	1	4

Sumber/ *Source*: Perguruan Tinggi se-Kota Banjarbaru/ *Universities of Banjarbaru*

## 4.2 KESEHATAN/HEALTH

**Tabel 4.2.1** Jumlah Desa/Kelurahan yang memiliki Sarana Kesehatan Menurut Kecamatan di Kota Banjarbaru, 2011-2018  
**Table** *Number of Villages Having Health Facilities by Sub District in Banjarbaru Municipality, 2011- 2018*

Kecamatan Sub District	Rumah Sakit Hospital			Rumah Sakit Bersalin Maternity Hospital		
	2011	2014	2018	2011	2014	2018
(1)	(2)	(3)	(4)	(5)	(6)	(7)
Landasan Ulin	2	2	3	2	0	0
Liang Anggang	0	0	0	0	0	0
Cempaka	0	0	0	0	0	0
Banjarbaru Utara	2	2	2	1	1	2
Banjarbaru Selatan	0	0	1	0	0	0
<b>Kota Banjarbaru</b>	<b>4</b>	<b>4</b>	<b>6</b>	<b>3</b>	<b>1</b>	<b>2</b>

Lanjutan Tabel/*Continued Table 4.2.1*

Kecamatan <i>Sub District</i>	Poliklinik/ <i>Polyclinic</i>			Puskesmas <i>Public Health Center</i>		
	2011	2014	2018	2011	2014	2018
(1)	(8)	(9)	(10)	(11)	(12)	(13)
Landasan Ulin	3	2	2	1	1	2
Liang Anggang	0	1	1	2	1	2
Cempaka	0	1	0	1	2	1
Banjarbaru Utara	1	1	3	2	2	2
Banjarbaru Selatan	0	2	1	2	3	2
<b>Kota Banjarbaru</b>	<b>4</b>	<b>7</b>	<b>7</b>	<b>8</b>	<b>9</b>	<b>9</b>

Lanjutan Tabel/*Continued Table 4.2.1*

Kecamatan <i>Sub District</i>	Puskesmas Pembantu <i>Subsidiary of Public Health Center</i>			Apotek <i>Pharmacy</i>		
	2011 (14)	2014 (15)	2018 (16)	2011 (17)	2014 (18)	2018 (19)
Landasan Ulin	3	3	2	3	2	2
Liang Anggang	2	2	1	0	1	2
Cempaka	3	3	4	0	0	0
Banjarbaru Utara	2	2	4	4	4	4
Banjarbaru Selatan	2	2	2	4	4	4
<b>Kota Banjarbaru</b>	<b>12</b>	<b>12</b>	<b>13</b>	<b>11</b>	<b>11</b>	<b>12</b>

Sumber/*Source*: BPS, Pendataan Potensi Desa (Podes)/ *BPS-Statistics Indonesia, Village Potential Data Collection*

**Tabel 4.2.2 Jumlah Tenaga Kesehatan Menurut Kecamatan di Kota Banjarbaru, 2018**  
**Table**  
**Number of Medical Personnel by Sub District in Banjarbaru Municipality, 2018**

<b>Kecamatan</b> <i>Sub District</i>	<b>Dokter</b> <i>Doctor</i>	<b>Perawat</b> <i>Nurse</i>	<b>Bidan</b> <i>Midwife</i>	<b>Farmasi</b> <i>Pharmaceutical</i>	<b>Ahli Gizi</b> <i>Nutritionist</i>
(1)	(2)	(3)	(4)	(5)	(6)
Landasan Ulin	9	16	26	9	5
Liang Anggang	7	20	23	9	4
Cempaka	2	17	15	5	2
Banjarbaru Utara	8	18	25	7	5
Banjarbaru Selatan	7	22	27	7	4
<b>Kota Banjarbaru</b>	<b>33</b>	<b>93</b>	<b>116</b>	<b>37</b>	<b>20</b>

Sumber/Source: Dinas Kesehatan Kota Banjarbaru/Regional Office of Health of Banjarbaru Municipality

**Tabel 4.2.3** Jumlah Rumah Sakit Umum, Rumah Sakit Khusus, dan Puskesmas Menurut Kecamatan di Kota Banjarbaru, 2017 dan 2018  
*Number of General Hospital, Special Hospital, and Public Health Center by Sub District in Banjarbaru Municipality, 2017 dan 2018*

Kecamatan Sub District	Rumah Sakit Umum General Hospital		Rumah Sakit Khusus Special Hospital		Rumah Sakit Bersalin/ Rumah Bersalin Maternity Hospital	
	2017	2018	2017	2018	2017	2018
	(2)	(3)	(4)	(5)	(6)	(7)
(1)						
Landasan Ulin	3	3	0	0	0	0
Liang Anggang	0	0	0	0	0	0
Cempaka	0	0	0	0	0	0
Banjarbaru Utara	3	2	0	0	0	0
Banjarbaru Selatan	0	1	0	0	0	0
<b>Kota Banjarbaru</b>	<b>6</b>	<b>6</b>	<b>0</b>	<b>0</b>	<b>0</b>	<b>0</b>

Lanjutan Tabel/*Continued Table 4.2.3*

Kecamatan <i>Sub District</i>	Puskesmas <i>Public Health Center</i>		Klinik/ Balai Kesehatan <i>Clinic/Health Center</i>	
	2017	2018	2017	2018
	(1)	(8)	(9)	(10)
Landasan Ulin	2	2	5	1
Liang Anggang	2	2	0	2
Cempaka	1	1	1	1
Banjarbaru Utara	2	2	10	2
Banjarbaru Selatan	2	2	7	2
<b>Kota Banjarbaru</b>	<b>9</b>	<b>9</b>	<b>23</b>	<b>8</b>



Lanjutan Tabel/*Continued Table 4.2.3*

Kecamatan Sub District	Posyandu Maternal & Child Health Center		Polindes Village Maternity	
	2017	2018	2017	2018
	(12)	(13)	(14)	(15)
(1)				
Landasan Ulin	60	39	0	1
Liang Anggang	12	28	1	1
Cempaka	28	31	3	1
Banjarbaru Utara	32	38	1	1
Banjarbaru Selatan	27	21	0	1
<b>Kota Banjarbaru</b>	<b>159</b>	<b>157</b>	<b>5</b>	<b>5</b>

Sumber/Source: Dinas Kesehatan Kota Banjarbaru/Regional Office of Health of Banjarbaru Municipality

**Tabel 4.2.4** Jumlah Puskesmas, Puskesmas Pembantu, dan Poskesdes Menurut Kecamatan di Kota Banjarbaru, 2018  
**Table** Number of Public Health Centre (PHC), Subsidiary PHC, and Poskesdes by Sub District in Banjarbaru Municipality, 2018

Kecamatan Sub District	Puskesmas TT	Puskesmas Non TT	Puskesmas Pembantu	Polin- des	Poskes- des	Posyan- du
(1)	(2)	(3)	(4)	(5)	(6)	(7)
01 Landasan Ulin	0	2	3	1	5	39
02 Liang Anggang	0	2	2	1	2	28
03 Cempaka	1	0	5	1	5	31
04 Banjarbaru Utara	0	2	2	1	2	38
05 Banjarbaru Selatan	0	2	2	1	1	21
<b>Jumlah/Total</b>	<b>1</b>	<b>8</b>	<b>14</b>	<b>5</b>	<b>15</b>	<b>157</b>
<b>2017</b>	<b>1</b>	<b>8</b>	<b>14</b>	<b>5</b>	<b>15</b>	<b>159</b>
<b>2016</b>	<b>1</b>	<b>7</b>	<b>14</b>	<b>5</b>	<b>*)</b>	<b>157</b>
<b>2015</b>	<b>1</b>	<b>7</b>	<b>14</b>	<b>19</b>	<b>*)</b>	<b>165</b>
<b>2014</b>	<b>1</b>	<b>7</b>	<b>14</b>	<b>5</b>	<b>15</b>	<b>155</b>

Sumber/Source: Dinas Kesehatan Kota Banjarbaru/Regional Office of Health of Banjarbaru Municipality

**Tabel 4.2.5 Jumlah Tenaga Kesehatan Non Dokter Menurut Unit Kesehatan di Kota Banjarbaru, 2018**  
**Number of Non-Doctor Medical Workers by Health Units in Banjarbaru Municipality, 2018**

Tenaga Kesehatan Medical Workers	Unit Kesehatan Health Units			Jumlah/ Total
	Puskesmas	Rumah Sakit	Dinkes/ Kota	
(1)	(2)	(3)	(6)	(7)
01 Medis	36	48	0	84
02 Perawat dan Bidan	191	265	0	456
03 Farmasi	18	38	0	56
04 Gizi	20	22	0	42
05 Teknisi Medis (Kep. Gigi)	0	1	0	1
06 Sanitasi	17	2	2	21
07 Kesmas	1	6	0	7
08 Analis	14	3	2	19
09 Epidemiologi	0	0	2	2
<b>Jumlah/Total</b>	<b>297</b>	<b>385</b>	<b>6</b>	<b>688</b>
<b>2017</b>	<b>398</b>	<b>NA</b>	<b>11</b>	<b>NA</b>
<b>2016</b>	<b>340</b>	<b>435</b>	<b>0</b>	<b>775</b>
<b>2015</b>	<b>375</b>	<b>341</b>	<b>0</b>	<b>716</b>
<b>2014</b>	<b>310</b>	<b>401</b>	<b>0</b>	<b>711</b>

Sumber/Source: Dinas Kesehatan Kota Banjarbaru/Regional Office of Health of Banjarbaru Municipality

**Tabel 4.2.6 Jumlah Dokter Menurut Unit Kerja Kesehatan di Kota Banjarbaru, 2018**  
**Table Number of Doctor by Health Units in Banjarbaru Municipality, 2018**

Unit Kesehatan <i>Health Units</i>	Dokter Spesialis <i>Specialist</i>	Dokter Umum <i>Doctor</i>	Dokter Gigi <i>Dentist</i>	Jumlah Total
(1)	(2)	(3)	(4)	(5)
1 Puskesmas Banjarbaru	0	3	1	4
2 Puskesmas Sei Besar	0	4	1	5
3 Puskesmas Rawat Inap Cempaka	0	2	1	3
4 Puskesmas Landasan Ulin	0	3	2	5
5 Puskesmas Guntung Payung	0	4	1	5
6 Puskesmas Banjarbaru Utara	0	5	1	6
7 Puskesmas Liang Anggang	0	4	1	5
8 Puskesmas Sungai Ulin	0	3	1	4
9 Puskesmas Guntung Manggis	0	5	2	7
10 RS Idaman Banjarbaru	24	21	3	48
11 RS TNI AU Syamsudin Noor	0	3	0	3
12 RS Mawar	0	6	0	6
13 RS TK IV Guntung Payung	0	3	0	3
14 Dinas Kesehatan Kota	0	0	0	0
15 RS Almansur Medika	0	5	0	5
<b>Jumlah/Total</b>	<b>24</b>	<b>71</b>	<b>14</b>	<b>104</b>
<b>2017</b>	<b>47</b>	<b>64</b>	<b>19</b>	<b>130</b>
<b>2016</b>	<b>47</b>	<b>74</b>	<b>19</b>	<b>140</b>
<b>2015</b>	<b>47</b>	<b>70</b>	<b>19</b>	<b>156</b>
<b>2014</b>	<b>47</b>	<b>73</b>	<b>19</b>	<b>139</b>

Sumber/Source: Dinas Kesehatan Kota Banjarbaru/Regional Office of Health of Banjarbaru Municipality

**Tabel 4.2.7 Jumlah Ibu Bersalin, Jumlah Persalinan yang Ditolong Tenaga Kesehatan dan Jumlah Kematian Bayi yang Tercatat Menurut Puskesmas di Kota Banjarbaru, 2018**  
*Number of Maternal, Number of Childbirth, and Number of Infant Deaths by Public Health Centre (PHC) in Banjarbaru Municipality, 2018*

<b>Puskesmas Public Health Centre (PHC)</b>	<b>Ibu Bersalin Maternal</b>	<b>Persalinan Ditolong Oleh Tenaga Kesehatan Childbirth Helped by Medical Workers</b>	<b>Kematian Bayi Infant Mortality</b>
<b>(1)</b>	<b>(2)</b>	<b>(3)</b>	<b>(4)</b>
1. Puskesmas Banjarbaru	614	614	0
2. Puskesmas Sungai Besar	382	381	2
3. Puskesmas Rawat Inap Cempaka	804	803	2
4. Puskesmas Landasan Ulin	621	621	1
5. Puskesmas Guntung Payung	438	434	0
6. Puskesmas Banjarbaru Utara	673	673	1
7. Puskesmas Liang Anggang	284	272	1
8. Puskesmas Sungai Ulin	403	402	1
9. Puskesmas Guntung Manggis	849	849	1
<b>Jumlah/Total</b>	<b>5 068</b>	<b>5 049</b>	<b>9</b>
<b>2017</b>	<b>5 139</b>	<b>5 110</b>	<b>18</b>
<b>2016</b>	<b>3 855</b>	<b>3 855</b>	<b>NA</b>
<b>2015</b>	<b>4 978</b>	<b>4 974</b>	<b>28</b>
<b>2014</b>	<b>4 374</b>	<b>4 382</b>	<b>27</b>

Sumber/Source: Dinas Kesehatan Kota Banjarbaru/Regional Office of Health of Banjarbaru Municipality

**Tabel 4.2.8** Jumlah Tenaga Kesehatan Non Dokter Menurut Puskesmas di Kota Banjarbaru, 2018  
**Table** Number of Non-Doctor Medical Workers by Public Health Centre in Banjarbaru Municipality, 2018

Tenaga Kesehatan Medical Workers	Puskesmas Public Health Centre								
	Landasan Ulin	Liang Anggang	Cempaka	Banjarbaru Utara	Banjarbaru	Sungai Besar	Guntung Payung	Sungai Ulin	Guntung Manggis*)
(1)	(2)	(3)	(4)	(5)	(6)	(7)	(8)	(9)	(10)
1. Medis/Dokter	3	4	2	5	3	4	4	3	5
2. Perawat dan Bidan	21	23	31	21	29	19	20	30	22
3. Farmasi	5	5	5	3	4	3	3	4	6
4. Gizi	2	2	2	2	2	2	2	3	3
5. Teknisi Medis (Kep. Gigi)	2	2	2	3	6	4	3	3	4
6. Sanitasi	2	1	1	0	3	2	3	2	2
7. Kesmas	0	0	2	0	0	1	0	0	0
8. Analis Kesehatan	3	1	1	3	3	3	3	3	2
<b>Jumlah/Total</b>	<b>38</b>	<b>38</b>	<b>46</b>	<b>37</b>	<b>50</b>	<b>38</b>	<b>38</b>	<b>48</b>	<b>44</b>
<b>2017</b>	<b>41</b>	<b>37</b>	<b>38</b>	<b>44</b>	<b>56</b>	<b>40</b>	<b>41</b>	<b>44</b>	<b>48</b>
<b>2016</b>	<b>36</b>	<b>35</b>	<b>37</b>	<b>35</b>	<b>44</b>	<b>36</b>	<b>41</b>	<b>37</b>	<b>-</b>
<b>2015</b>	<b>39</b>	<b>38</b>	<b>39</b>	<b>36</b>	<b>48</b>	<b>39</b>	<b>43</b>	<b>34</b>	<b>-</b>
<b>2014</b>	<b>37</b>	<b>37</b>	<b>38</b>	<b>36</b>	<b>43</b>	<b>36</b>	<b>42</b>	<b>37</b>	<b>-</b>

Sumber/Source: Dinas Kesehatan Kota Banjarbaru/Regional Office of Health of Banjarbaru Municipality

**Tabel 4.2.9 Jumlah Tenaga Kesehatan Non Dokter Menurut Rumah Sakit atau Rumah Bersalin di Kota Banjarbaru, 2018**  
**Number of Non-Doctor Medical Workers by Hospital or Maternal Hospital in Banjarbaru Municipality, 2018**

Tenaga Kesehatan Medical Workers	Rumah Sakit/Rumah Bersalin Hospital/Maternal Hospital						Jumlah Total
	Idaman	TNI AU	Mawar	TK IV Gunpay	RSIA Almansur Medika	RS Syifa Medika	
(1)	(2)	(3)	(4)	(5)	(6)	(7)	(8)
01 Medis	48	4	6	3	5	NA	66
02 Perawat dan Bidan	314	15	16	1	38	NA	384
03 Farmasi	47	1	2	0	4	NA	54
04 Gizi	22	1	1	0	4	NA	26
05 Teknisi Medis	1	0	0	0	0	NA	1
06 Sanitasi	9	0	0	0	0	NA	9
07 Kesmas	6	0	0	0	1	NA	7
<b>Jumlah/Total</b>	<b>447</b>	<b>21</b>	<b>25</b>	<b>4</b>	<b>52</b>	<b>NA</b>	<b>547</b>
<b>2017</b>	<b>316</b>	<b>25</b>	<b>NA</b>	<b>38</b>	<b>28</b>	<b>81</b>	<b>488</b>
<b>2016</b>	<b>229</b>	<b>16</b>	<b>NA</b>	<b>23</b>	<b>20</b>	<b>49</b>	<b>337</b>
<b>2015</b>	<b>227</b>	<b>16</b>	<b>NA</b>	<b>23</b>	<b>20</b>	<b>49</b>	<b>335</b>
<b>2014</b>	<b>274</b>	<b>22</b>	<b>NA</b>	<b>24</b>	<b>20</b>	<b>55</b>	<b>395</b>

Sumber/Source: Dinas Kesehatan Kota Banjarbaru/Regional Office of Health of Banjarbaru Municipality

**Tabel 4.2.10 Jumlah Puskesmas Keliling Kendaraan Bermotor di Setiap Puskesmas di Kota Banjarbaru, 2014-2018**  
**Number of Mobile Public Health Centre in Banjarbaru Municipality, 2014-2018**

Puskesmas <i>PHC</i>	Puskesmas Keliling Kendaraan Bermotor <i>Mobile PHC</i>				
	2014	2015	2016	2017	2018
	(1)	(2)	(3)	(4)	(5)
01 Landasan Ulin	1	2	2	2	2
02 Guntung Payung	2	3	2	2	2
03 Cempaka	1	2	2	2	2
04 Sungai Besar	1	2	2	2	2
05 Banjarbaru	2	3	2	2	2
06 Banjarbaru Utara	1	1	2	2	2
07 Liang Anggang	1	1	2	2	2
08 Sungai Ulin	1	1	1	1	1
09 Guntung Manggis	0	0	0	0	1
<b>Jumlah/Total</b>	<b>10</b>	<b>10</b>	<b>15</b>	<b>15</b>	<b>16</b>

Sumber/Source: Dinas Kesehatan Kota Banjarbaru/Regional Office of Health of Banjarbaru Municipality



**Tabel 4.2.11 Jumlah Kader Posyandu dan Dukun Bayi Menurut Puskesmas di Kota Banjarbaru, 2018**  
**Number of Posyandu Cadre and Traditional Midwife by PHC in Banjarbaru Municipality, 2018**

Puskesmas PHC	Kader Posyandu	
	Aktif Active	Tidak Aktif Passive
(1)	(2)	(3)
01 Landasan Ulin	111	0
02 Guntung Payung	108	0
03 Rawat Inap Cempaka	140	0
04 Sungai Besar	59	0
05 Banjarbaru	106	0
06 Banjarbaru Utara	88	0
07 Liang Anggang	60	0
08 Sungai Ulin	96	0
09 Guntung Manggis	147	0
<b>2018</b>	<b>915</b>	<b>0</b>
<b>2017</b>	<b>890</b>	<b>135</b>
<b>2016</b>	<b>NA</b>	<b>NA</b>
<b>2015</b>	<b>846</b>	<b>74</b>
<b>2014</b>	<b>NA</b>	<b>NA</b>

Sumber/Source: Dinas Kesehatan Kota Banjarbaru/Regional Office of Health of Banjarbaru Municipality

**Tabel 4.2.12 Kegiatan Poliklinik Gigi Pada Rumah Sakit Daerah (RSD) Idaman Banjarbaru, 2018**  
**Activity of Dental Polyclinic in Idaman Regional Hospital of Banjarbaru, 2018**

Bulan Month	Jenis Kegiatan/Kind of Activity			
	Priodont Priodont	Pulpa Pulpa	Abses Abscess	Jumlah Total
(1)	(2)	(3)	(4)	(5)
1 Januari/January	132	413	20	565
2 Februari/February	225	419	21	665
3 Maret/March	180	353	8	541
4 April/April	233	397	15	645
5 Mei/May	107	267	14	388
6 Juni/June	52	224	6	282
7 Juli/July	95	326	10	431
8 Agustus/August	43	236	11	290
9 September/September	82	189	14	285
10 Oktober/October	89	242	10	341
11 November/November	84	187	13	284
12 Desember/December	70	165	9	244
<b>Jumlah/Total</b>	<b>1 392</b>	<b>3 418</b>	<b>151</b>	<b>4 961</b>
<b>2017</b>	<b>1 381</b>	<b>3 717</b>	<b>353</b>	<b>5 451</b>
<b>2016</b>	<b>1 699</b>	<b>4 450</b>	<b>302</b>	<b>6 451</b>
<b>2015</b>	<b>1 456</b>	<b>4 029</b>	<b>379</b>	<b>5 864</b>
<b>2014</b>	<b>1 651</b>	<b>3 194</b>	<b>517</b>	<b>5 362</b>

Sumber/Source: Rumah Sakit Daerah Idaman Banjarbaru/Idaman Regional Hospital of Banjarbaru

**Tabel 4.2.13 Kegiatan Poliklinik Kandungan Pada RSD Idaman Banjarbaru, 2018**  
**Table Activity of Fetus Polyclinic in Idaman Regional Hospital of Banjarbaru, 2018**

Bulan Month	Kunjungan Baru New Visit	Kunjungan Lama Old Visit	Jumlah Total
(1)	(2)	(3)	(4)
1 Januari/January	131	96	227
2 Februari/February	112	108	220
3 Maret/March	116	113	229
4 April/April	148	101	249
5 Mei/May	148	95	243
6 Juni/June	47	37	84
7 Juli/July	152	125	277
8 Agustus/August	144	134	278
9 September/September	131	133	264
10 Oktober/October	154	126	280
11 November/November	118	120	238
12 Desember/December	77	159	236
<b>Jumlah/Total</b>	<b>1 478</b>	<b>1 347</b>	<b>2 825</b>
<b>2017</b>	<b>1 274</b>	<b>762</b>	<b>2 036</b>
<b>2016</b>	<b>1 501</b>	<b>2 170</b>	<b>3 671</b>
<b>2015</b>	<b>1 431</b>	<b>2 064</b>	<b>3 495</b>
<b>2014</b>	<b>1 508</b>	<b>1 878</b>	<b>3 386</b>

Sumber/Source: Rumah Sakit Daerah Idaman Banjarbaru/Idaman Regional Hospital of Banjarbaru

**Tabel 4.2.14 Kegiatan Poliklinik Kandungan (Khusus Imunisasi) pada RSD Idaman Banjarbaru, 2018**  
**Activity of Fetus Polyclinic (Only Immunization) in Idaman Regional Hospital of Banjarbaru, 2018**

Bulan Month	Bumil		Caten		Jumlah Total
	TT 1	TT 2	TT 1	TT 2	
(1)	(2)	(3)	(4)	(5)	(6)
1 Januari/January	NA	NA	NA	NA	NA
2 Februari/February	NA	NA	NA	NA	NA
3 Maret/March	NA	NA	NA	NA	NA
4 April/April	NA	NA	NA	NA	NA
5 Mei/May	NA	NA	NA	NA	NA
6 Juni/June	NA	NA	NA	NA	NA
7 Juli/July	NA	NA	NA	NA	NA
8 Agustus/August	NA	NA	NA	NA	NA
9 September/September	NA	NA	NA	NA	NA
10 Oktober/October	NA	NA	NA	NA	NA
11 November/November	NA	NA	NA	NA	NA
12 Desember/December	NA	NA	NA	NA	NA
<b>Jumlah/Total</b>	<b>NA</b>	<b>NA</b>	<b>NA</b>	<b>NA</b>	<b>NA</b>
<b>2017</b>	<b>1</b>	<b>1</b>	<b>7</b>	<b>2</b>	<b>11</b>
<b>2016</b>	<b>19</b>	<b>-</b>	<b>-</b>	<b>6</b>	<b>25</b>
<b>2015</b>	<b>1</b>	<b>15</b>	<b>7</b>	<b>9</b>	<b>32</b>
<b>2014</b>	<b>39</b>	<b>-</b>	<b>3</b>	<b>-</b>	<b>42</b>

Sumber/Source: Rumah Sakit Daerah Idaman Banjarbaru/Idaman Regional Hospital of Banjarbaru

**Tabel 4.2.15 Jumlah Kelahiran Hidup dan Mati pada RSD Idaman Banjarbaru, 2018**  
**Table Number of Live Birth and Stillbirth in Idaman Regional Hospital of Banjarbaru, 2018**

Bulan Month	Kelahiran Hidup Live Birth	Kelahiran Mati Stillbirth	Jumlah Total
(1)	(2)	(3)	(4)
1 Januari/January	162	1	163
2 Februari/February	151	3	154
3 Maret/March	175	4	179
4 April/April	218	1	219
5 Mei/May	207	0	207
6 Juni/June	229	1	230
7 Juli/July	197	0	197
8 Agustus/August	220	2	222
9 September/September	214	0	214
10 Oktober/October	205	1	206
11 November/November	184	6	190
12 Desember/December	178	1	179
<b>Jumlah/Total</b>	<b>2 340</b>	<b>20</b>	<b>2 360</b>
<b>2017</b>	<b>2 191</b>	<b>32</b>	<b>2 223</b>
<b>2016</b>	<b>1 626</b>	<b>20</b>	<b>1 646</b>
<b>2015</b>	<b>1 418</b>	<b>21</b>	<b>1 439</b>
<b>2014</b>	<b>1 405</b>	<b>22</b>	<b>1 427</b>

Sumber/Source: Rumah Sakit Daerah Idaman Banjarbaru/ Idaman Regional Hospital of Banjarbaru

**Tabel 4.2.16 Kegiatan Poliklinik Spesialis Anak Pada RSD Idaman Banjarbaru, 2018**  
**Activity of Specialist Children's Polyclinic in Idaman Regional Hospital of Banjarbaru, 2018**

Bulan Month	Kunjungan Baru New Visit	Kunjungan Lama Old Visit	Jumlah Total
(1)	(2)	(3)	(4)
1 Januari/January	226	145	371
2 Februari/February	153	149	302
3 Maret/March	169	174	343
4 April/April	171	154	325
5 Mei/May	117	196	373
6 Juni/June	101	92	193
7 Juli/July	198	187	385
8 Agustus/August	276	209	485
9 September/September	242	198	440
10 Oktober/October	246	238	484
11 November/November	196	271	467
12 Desember/December	85	444	529
<b>Jumlah/Total</b>	<b>2 180</b>	<b>2 462</b>	<b>4 697</b>
<b>2017</b>	<b>2 730</b>	<b>2 093</b>	<b>4 823</b>
<b>2016</b>	<b>1 532</b>	<b>3 266</b>	<b>4 798</b>
<b>2015</b>	<b>1 409</b>	<b>3 189</b>	<b>4 598</b>
<b>2014</b>	<b>1 636</b>	<b>3 635</b>	<b>5 271</b>

Sumber/Source: Rumah Sakit Daerah Idaman Banjarbaru/ Idaman Regional Hospital of Banjarbaru

**Tabel 4.2.17 Kegiatan Poliklinik Anak (Khusus Imunisasi) Setiap Bulan Pada Rumah Sakit Daerah Idaman Banjarbaru, 2018**  
**Table Monthly Activity of Children Polyclinic (Only Immunization) in Idaman Regional Hospital of Banjarbaru, 2018**

Bulan Months	BCG	CAMPAK	D P T		
			I	II	III
(1)	(2)	(3)	(4)	(5)	(6)
1 Januari/January	7	2	NA	NA	NA
2 Februari/February	5	5	NA	NA	NA
3 Maret/March	3	2	NA	NA	NA
4 April/April	10	5	NA	NA	NA
5 Mei/May	5	3	NA	NA	NA
6 Juni/June	16	7	NA	NA	NA
7 Juli/July	25	23	NA	NA	NA
8 Agustus/August	18	15	NA	NA	NA
9 September/September	31	18	NA	NA	NA
10 Oktober/October	19	16	NA	NA	NA
11 November/November	18	15	NA	NA	NA
12 Desember/December	23	5	NA	NA	NA
<b>Jumlah/Total</b>	<b>180</b>	<b>116</b>	<b>NA</b>	<b>NA</b>	<b>NA</b>
<b>2017</b>	<b>154</b>	<b>50</b>	<b>72</b>	<b>90</b>	<b>53</b>
<b>2016</b>	<b>224</b>	<b>74</b>	<b>79</b>	<b>90</b>	<b>82</b>
<b>2015</b>	<b>103</b>	<b>74</b>	<b>79</b>	<b>69</b>	<b>75</b>
<b>2014</b>	<b>179</b>	<b>79</b>	<b>87</b>	<b>79</b>	<b>74</b>

Lanjutan Tabel / *Continued Table 4.2.17*

Bulan Months	POLIO			
	I	II	III	IV
(1)	(7)	(8)	(9)	(10)
1 Januari/ <i>January</i>	NA	NA	NA	NA
2 Februari/ <i>February</i>	NA	NA	NA	NA
3 Maret/ <i>March</i>	NA	NA	NA	NA
4 April/ <i>April</i>	NA	NA	NA	NA
5 Mei/ <i>May</i>	NA	NA	NA	NA
6 Juni/ <i>June</i>	NA	NA	NA	NA
7 Juli/ <i>July</i>	NA	NA	NA	NA
8 Agustus/ <i>August</i>	NA	NA	NA	NA
9 September/ <i>September</i>	NA	NA	NA	NA
10 Oktober/ <i>October</i>	NA	NA	NA	NA
11 November/ <i>November</i>	NA	NA	NA	NA
12 Desember/ <i>December</i>	NA	NA	NA	NA
<b>Jumlah/Total</b>	<b>NA</b>	<b>NA</b>	<b>NA</b>	<b>NA</b>
<b>2017</b>	<b>143</b>	<b>81</b>	<b>75</b>	<b>59</b>
<b>2016</b>	<b>140</b>	<b>74</b>	<b>82</b>	<b>89</b>
<b>2015</b>	<b>95</b>	<b>79</b>	<b>70</b>	<b>67</b>
<b>2014</b>	<b>83</b>	<b>75</b>	<b>72</b>	<b>NA</b>

Sumber/Source: Rumah Sakit Daerah Idaman Banjarbaru/ *Idaman Regional Hospital of Banjarbaru*



**Tabel 4.2.18 Kegiatan Radiologi Menurut Jenis Photo Pada RSD Idaman Banjarbaru, 2018**  
**Table** *Radiology Activity by The Kind of Photo in Idaman Regional Hospital of Banjarbaru, 2018*

Jenis Foto <i>Kind of Photo</i>	Jumlah <i>Total</i>
(1)	(2)
<b>Non Kontras</b>	
1 Thorax	4766
2 Extramitas	1448
3 Abdomen	590
4 Kepala	252
5 Tulang Belakang	738
6 Pelvis	61
7 Gigi	1261
8 Baby Gram	3
9 USG	1037
<b>Kontras</b>	
1 BNO IVP	49
2 OMD	0
3 Cystogram	0
4 Esofagogram	0
<b>Jumlah/Total</b>	<b>10 205</b>
<b>2017</b>	<b>8 157</b>
<b>2016</b>	<b>NA</b>
<b>2015</b>	<b>NA</b>
<b>2014</b>	<b>2 855</b>

Sumber/Source: Rumah Sakit Daerah Idaman Banjarbaru/ *Idaman Regional Hospital of Banjarbaru*

**Tabel 4.2.19 Jumlah Akseptor Keluarga Berencana Aktif Menurut Pemakaian Alat/Cara Kontrasepsi di Kota Banjarbaru, 2018**  
***Number of Active Acceptor by Kind Contraception in Banjarbaru Municipality, 2018***

Kecamatan <i>Sub District</i>	IUD <i>IUD</i>	MOP <i>MOP</i>	MOW <i>MOW</i>	Implan <i>Implant</i>
(1)	(2)	(3)	(4)	(5)
01 Landasan Ulin	340	20	169	399
02 Liang Anggang	105	10	55	389
03 Cempaka	96	15	50	277
04 Banjarbaru Utara	460	11	159	273
05 Banjarbaru Selatan	319	27	131	181
<b>Jumlah/Total</b>	<b>1 320</b>	<b>83</b>	<b>564</b>	<b>1 519</b>
<b>2017</b>	<b>1 219</b>	<b>70</b>	<b>551</b>	<b>1 279</b>
<b>2016</b>	<b>1 188</b>	<b>78</b>	<b>587</b>	<b>1 462</b>
<b>2015</b>	<b>1 225</b>	<b>74</b>	<b>656</b>	<b>1 709</b>
<b>2014</b>	<b>1 196</b>	<b>70</b>	<b>732</b>	<b>1 786</b>

Lanjutan Tabel / *Continued Table 4.2.19*

Kecamatan <i>Sub District</i>	Suntikan <i>Injection</i>	PIL <i>Tabler</i>	Kondom <i>Condom</i>	Jumlah <i>Total</i>
(1)	(6)	(7)	(8)	(9)
01 Landasan Ulin	3 594	3 108	186	7 816
02 Liang Anggang	3 034	2 446	88	6 127
03 Cempaka	2 413	1 824	67	4 742
04 Banjarbaru Utara	2 341	1 905	251	5 400
05 Banjarbaru Selatan	1 846	1 802	184	4 490
<b>Jumlah<sup>1</sup>/Total<sup>2</sup></b>	<b>13 228</b>	<b>11 085</b>	<b>776</b>	<b>28 575</b>
<b>2017</b>	<b>12 840</b>	<b>10 886</b>	<b>686</b>	<b>27 531</b>
<b>2016</b>	<b>13 118</b>	<b>10 600</b>	<b>753</b>	<b>27 786</b>
<b>2015</b>	<b>13 745</b>	<b>12 792</b>	<b>1 161</b>	<b>31 362</b>
<b>2014</b>	<b>13 311</b>	<b>12 425</b>	<b>1 076</b>	<b>30 596</b>

Sumber/Source: Dinas Pengendalian Penduduk, KB, Pemberdayaan Masyarakat, Perempuan, dan Perlindungan Anak Kota Banjarbaru/Regional Office of Women's Empowerment, Children's Services, Population Control and Family Planning of Banjarbaru Municipality

**Tabel 4.2.20 Jumlah Akseptor Keluarga Berencana Baru Menurut Pemakaian Alat/Cara Kontrasepsi di Kota Banjarbaru, 2018**  
**Number of New Acceptor by Kind Contraception in Banjarbaru Municipality, 2018**

Kecamatan <i>Sub District</i>	IUD <i>IUD</i>	MOP <i>MOP</i>	MOW <i>MOW</i>	Implan <i>Implant</i>
(1)	(2)	(3)	(4)	(5)
01 Landasan Ulin	160	0	70	278
02 Liang Anggang	9	0	0	51
03 Cempaka	25	2	0	89
04 Banjarbaru Utara	58	0	1	58
05 Banjarbaru Selatan	72	5	0	58
<b>Jumlah/Total</b>	<b>324</b>	<b>7</b>	<b>71</b>	<b>534</b>
<b>2017</b>	<b>254</b>	<b>7</b>	<b>87</b>	<b>405</b>
<b>2016</b>	<b>204</b>	<b>5</b>	<b>51</b>	<b>618</b>
<b>2015</b>	<b>180</b>	<b>4</b>	<b>78</b>	<b>447</b>
<b>2014</b>	<b>151</b>	<b>6</b>	<b>69</b>	<b>517</b>

Lanjutan Tabel / *Continued Table 4.2.20*

Kecamatan <i>Sub District</i>	Suntikan <i>Injection</i>	PIL <i>Tablet</i>	Kondom <i>Condom</i>	Jumlah <i>Total</i>
(1)	(6)	(7)	(8)	(9)
01 Landasan Ulin	667	403	118	1 696
02 Liang Anggang	688	169	26	943
03 Cempaka	346	260	42	764
04 Banjarbaru Utara	732	329	18	1 196
05 Banjarbaru Selatan	272	107	11	525
<b>Jumlah<sup>1</sup>/Total<sup>2</sup></b>	<b>2 705</b>	<b>1 268</b>	<b>215</b>	<b>5 124</b>
<b>2017</b>	<b>2 898</b>	<b>1 227</b>	<b>104</b>	<b>4 982</b>
<b>2016</b>	<b>3 822</b>	<b>1 786</b>	<b>137</b>	<b>6 623</b>
<b>2015</b>	<b>3 369</b>	<b>1 793</b>	<b>297</b>	<b>6 168</b>
<b>2014</b>	<b>1 771</b>	<b>1 962</b>	<b>455</b>	<b>4 931</b>

Sumber/Source: Dinas Pengendalian Penduduk, KB, Pemberdayaan Masyarakat, Perempuan, dan Perlindungan Anak Kota Banjarbaru/Regional Office of Women's Empowerment, Children's Services, Population Control and Family Planning of Banjarbaru Municipality

**Tabel 4.2.21 Jumlah Klinik KB dan Petugas KB Dirinci Menurut Kecamatan di Kota Banjarbaru, 2018**  
**Number of Family Planning Clinics and Officials by Sub Districts in Banjarbaru Municipality, 2018**

Kecamatan <i>Sub District</i>	Klinik KB <i>KB Clinics</i>	Tenaga Medis <i>Medical Worker</i>	Tenaga PKB/PLKB <i>PLKB Staff</i>
(1)	(2)	(3)	(4)
01 Landasan Ulin	6	33	4
02 Liang Anggang	2	10	4
03 Cempaka	2	18	5
04 Banjarbaru Utara	2	29	4
Banjarbaru Selatan	2	30	4
<b>Jumlah<sup>1</sup>/Total<sup>2</sup></b>	<b>14</b>	<b>120</b>	<b>21</b>
<b>2017</b>	<b>16</b>	<b>120</b>	<b>20</b>
<b>2016</b>	<b>15</b>	<b>111</b>	<b>25</b>
<b>2015</b>	<b>18</b>	<b>125</b>	<b>27</b>
<b>2014</b>	<b>18</b>	<b>28</b>	<b>27</b>

Sumber/Source: Dinas Pengendalian Penduduk, KB, Pemberdayaan Masyarakat, Perempuan, dan Perlindungan Anak Kota Banjarbaru/Regional Office of Women's Empowerment, Children's Services, Population Control and Family Planning of Banjarbaru Municipality

**Tabel 4.2.22 Pencapaian Target Peserta KB Aktif dan KB Baru Setiap Kecamatan di Kota Banjarbaru, 2018**  
**Obtained Target of New and Active Acceptor by Sub District in Banjarbaru Municipality, 2018**

Kecamatan Sub District	PUS Child Bearing Age Group	K B BARU New Acceptor		K B AKTIF Active Acceptor	
		Target Target	Realisasi Actual	Target Target	Realisasi Actual
(1)	(2)	(3)	(4)	(5)	(6)
01 Landasan Ulin	10 909	1 662	1 696	7 912	7 816
02 Liang Anggang	7 957	1 325	943	6 167	6 127
03 Cempaka	6 803	973	764	4 454	4 742
04 Banjarbaru Utara	7 471	1 175	1 196	5 617	5 400
05 Banjarbaru Selatan	6 393	963	525	4 753	4 490
<b>Jumlah<sup>1</sup>/Total<sup>1</sup></b>	<b>39 533</b>	<b>6 098</b>	<b>5 124</b>	<b>28 903</b>	<b>28 575</b>
<b>2017</b>	<b>38 265</b>	<b>5 544</b>	<b>4 982</b>	<b>30 634</b>	<b>27 531</b>
<b>2016</b>	<b>NA</b>	<b>NA</b>	<b>NA</b>	<b>NA</b>	<b>NA</b>
<b>2015</b>	<b>43 564</b>	<b>9 378</b>	<b>6 171</b>	<b>26 128</b>	<b>31 352</b>
<b>2014</b>	<b>41 206</b>	<b>5 886</b>	<b>6 953</b>	<b>25 394</b>	<b>29 605</b>

Catatan/Note: <sup>1</sup> Data bulan Januari hingga November 2018 / Data from January until November 2018

Sumber/Source: Dinas Pengendalian Penduduk, KB, Pemberdayaan Masyarakat, Perempuan, dan Perlindungan Anak Kota Banjarbaru/Regional Office of Women's Empowerment, Children's Services, Population Control and Family Planning of Banjarbaru Municipality

**Tabel 4.2.23 Banyaknya Kasus Penyakit Menular Menurut Jenis Penyakit di Kota Banjarbaru, 2014-2018**  
**Numbers of Contagious Disease Cases by Type of Disease in Banjarbaru Municipality, 2014-2018**

Bulan Month	2014	2015	2016	2017	2018
	(1)	(3)	(4)	(5)	(6)
01 TB/Paru-paru	369	413	211	191	454
02 Diare	3 025	3 216	0	3 790	4 684
03 HIV / Aids	19/5	19/5	36	21	21
04 ISPA Balita					
Dengan pnemonia	963	800	871	1 078	874
Tidak dengan	0	0	0	0	0
05 Malaria	521	133	1	14	28
06 Filaria	0	0	0	0	0
07 DBD	40	0	547	56	103
08 Rabies	0	0	0	56	0
09 Kusta	8	8	0	7	5
10 Pertussis	0	0	0	0	0
11 Campak	222	186	0	0	0

Sumber/Source: Dinas Kesehatan Kota Banjarbaru/Health Service of Banjarbaru Municipality



**Tabel 4.2.24 Hasil Pencapaian Program Imunisasi pada Bayi Menurut Jenis Vaksinasi di Kota Banjarbaru, 2018**  
***The Achievement of Infant Vaccination Program by Kind of Vaccination in Banjarbaru Municipality, 2018***

<b>B u l a n</b> <b>Month</b>	<b>Target</b> <b>Target</b>	<b>Realisasi</b> <b>Realization</b>	<b>Persentase</b> <b>Percentage</b>
<b>(1)</b>	<b>(2)</b>	<b>(3)</b>	<b>(4)</b>
01 BCG	5 117	4 778	97,5
02 DPT-HB1	5 117	4 871	95,2
03 DPT-HB2	5 117	4 834	94,5
04 DPT-HB3	5 117	4 789	93,6
05 Polio 1	5 117	4 791	97,5
06 Polio 2	5 117	4 870	95,2
07 Polio 3	5 117	4 834	94,5
08 Polio 4	5 117	4 788	93,6
09 Campak	5 117	4 773	93,3

Sumber/Source: Dinas Kesehatan Kota Banjarbaru/Regional Office of Health of Banjarbaru Municipality

**Tabel 4.2.25 Data Kematian Ibu Maternal dan Penyebabnya dirinci Menurut Kecamatan di Kota Banjarbaru, 2018**  
***Mother Maternal Mortality and Its Causes by Sub District in Banjarbaru Municipality, 2018***

Kecamatan <i>Sub District</i>	Jml Persalinan <i>Number of Birth</i>	Jml Kematian Maternal <i>Number of Maternal Mortality</i>	Penyebab Kematian <i>Cause of Death</i>				
			Pendarahan <i>Bleeding</i>	Hypertensi <i>Hypertention</i>	Infeksi <i>Infection</i>	Eklamsia <i>Eclampsia</i>	Lain-lain <i>Others</i>
(1)	(2)	(3)	(4)	(5)	(6)	(7)	
01 Landasan Ulin	1 287	1	0	0	0	0	1
02 Liang Anggang	905	1	0	0	0	0	1
03 Cempaka	804	2	1	0	0	0	1
04 Banjarbaru Utara	1 076	0	0	0	0	0	0
05 Banjarbaru Selatan	996	0	0	0	0	0	0
<b>Jumlah/Total</b>	<b>5 068</b>	<b>4</b>	<b>1</b>	<b>0</b>	<b>0</b>	<b>0</b>	<b>3</b>
<b>2017</b>	<b>5 139</b>	<b>5</b>	<b>-</b>	<b>-</b>	<b>-</b>	<b>-</b>	<b>5</b>
<b>2016</b>	<b>3 601</b>	<b>5</b>	<b>-</b>	<b>-</b>	<b>-</b>	<b>-</b>	<b>-</b>
<b>2015</b>	<b>4 948</b>	<b>5</b>	<b>-</b>	<b>-</b>	<b>-</b>	<b>1</b>	<b>4</b>
<b>2014</b>	<b>4 374</b>	<b>8</b>	<b>NA</b>	<b>NA</b>	<b>NA</b>	<b>NA</b>	<b>NA</b>

Sumber/Source: Dinas Kesehatan Kota Banjarbaru/Regional Office of Health of Banjarbaru Municipality

**Tabel 4.2.26 Banyaknya Bayi Lahir Hidup dan Lahir Mati Menurut Kecamatan di Kota Banjarbaru, 2018**  
***The Number of Infant Born Alive or Dead by Sub District in Banjarbaru Municipality, 2018***

<b>Kecamatan Sub District</b>	<b>Bayi Lahir Hidup Infant Born Alive</b>	<b>Bayi Lahir Mati Infant Born Dead</b>
<b>(1)</b>	<b>(2)</b>	<b>(3)</b>
01 Landasan Ulin	1 287	0
02 Liang Anggang	905	0
03 Cempaka	804	0
04 Banjarbaru Utara	1 076	0
05 Banjarbaru Selatan	996	0
<b>Jumlah/Total</b>	<b>5 068</b>	<b>0</b>
<b>2017</b>	<b>5 130</b>	<b>18</b>
<b>2016</b>	<b>2 596</b>	<b>-</b>
<b>2015</b>	<b>4 984</b>	<b>45</b>
<b>2014</b>	<b>4 646</b>	<b>9</b>

Sumber/Source: Dinas Kesehatan Kota Banjarbaru/Regional Office of Health of Banjarbaru Municipality

**Tabel 4.2.27 Data Kematian Bayi Berumur 0-6 Bulan dan Penyebabnya Menurut Puskesmas, 2018**  
**Table Infant Aged 0-6 Day's Mortality and Its Cause by PHC, 2018**

Puskesmas <i>PHC</i>	Penyebab Kematian Bayi <i>Cause of Death</i>		
	Asfiksia <i>Asfiksia</i>	BBLR dan Prematur <i>Low Born Infant Weight and Premature</i>	Lain-lain <i>Others</i>
(1)	(2)	(3)	(4)
Banjarbaru	0	0	0
Sei Besar	1	0	0
Rawat Inap Cempaka	0	0	2
Landasan Ulin	0	0	1
Guntung Payung	0	0	0
Banjarbaru Utara	1	0	0
Liang Anggang	1	0	0
Sungai Ulin	0	1	0
Guntung Manggis	0	1	0
<b>Jumlah/Total</b>	<b>3</b>	<b>2</b>	<b>3</b>
<b>2017</b>	<b>6</b>	<b>3</b>	<b>5</b>
<b>2016</b>	<b>NA</b>	<b>NA</b>	<b>NA</b>
<b>2015</b>	<b>7</b>	<b>11</b>	<b>6</b>
<b>2014</b>	<b>NA</b>	<b>NA</b>	<b>NA</b>

Sumber/Source: Dinas Kesehatan Kota Banjarbaru/Regional Office of Health of Banjarbaru Municipality

**Tabel 4.2.28 Data Kematian Bayi Berumur 7-28 Hari dan Penyebabnya Menurut Puskesmas di Kota Banjarbaru, 2018**  
**Table Infant Aged 7-28 Days' Mortality and Its Cause by PHC in Banjarbaru Municipality, 2018**

Puskesmas PHC	Penyebab Kematian Bayi Cause of Death		
	Asfiksia Asfiksia	BBLR dan Prematur Low Born Infant Weight and Premature	Lain-lain Others
(1)	(2)	(3)	(4)
Banjarbaru Kota	0	0	0
Sei Besar	0	0	1
Rawat Inap Cempaka	0	0	0
Landasan Ulin	0	0	0
Guntung Payung	0	0	0
Banjarbaru Utara	0	0	0
Liang Anggang	0	0	0
Sungai Ulin	0	0	0
Guntung Manggis	0	0	0
<b>Jumlah/Total</b>	<b>0</b>	<b>0</b>	<b>1</b>
<b>2017</b>	-	-	-
<b>2016</b>	NA	NA	NA
<b>2015</b>	-	2	1
<b>2014</b>	NA	NA	NA

Sumber/Source: Dinas Kesehatan Kota Banjarbaru/Regional Office of Health of Banjarbaru Municipality

**Tabel 4.2.29 Data Kematian Bayi Berumur 29 Hari – 1 Tahun dan Penyebabnya Menurut Puskesmas di Kota Banjarbaru, 2018**  
**Table Infant Aged 29 Days – 1 Year's Mortality and Its Cause by PHC in Banjarbaru Municipality, 2018**

Puskesmas <i>PHC</i>	Penyebab Kematian Bayi <i>Cause of Death</i>		
	ISPA <i>ISPA</i>	Diare <i>Diarrhea</i>	Sebab Lain <i>Others</i>
(1)	(2)	(3)	(4)
Banjarbaru Kota	0	0	0
Sei Besar	1	0	1
Rawat Inap Cempaka	0	0	0
Landasan Ulin	0	0	0
Guntung Payung	0	0	0
Banjarbaru Utara	0	0	0
Liang Anggang	0	0	0
Sungai Ulin	0	0	0
Guntung Manggis	0	0	0
<b>Jumlah/Total</b>	<b>1</b>	<b>0</b>	<b>1</b>
<b>2017</b>	-	-	<b>4</b>
<b>2016</b>	<b>NA</b>	<b>NA</b>	<b>NA</b>
<b>2015</b>	-	<b>1</b>	-
<b>2014</b>	<b>NA</b>	<b>NA</b>	<b>NA</b>

Sumber/Source: Dinas Kesehatan Kota Banjarbaru/Regional Office of Health of Banjarbaru Municipality

**Tabel 4.2.30 Jumlah Ibu Hamil, Melakukan Kunjungan K1, Melakukan Kunjungan K4, dan Mendapat Tablet Zat Besi (Fe1 dan Fe3) di Kota Banjarbaru, 2014–2018**  
*Number of Pregnant Women, Those With One Visit and Four Visits of Antenatal Care, and Receiving Iron Supplement (Fe1 and Fe3) in Banjarbaru Municipality, 2014–2018*

Tahun Years	Jumlah Ibu Hamil Pregnant Women	Melakukan Kunjungan K1 One Visit	Melakukan Kunjungan K4 Four Visits	Mendapat Zat Besi (Fe1) Receiving Iron Supplement (Fe1)	Mendapat Zat Besi (Fe3) Receiving Iron Supplement (Fe3)
(1)	(2)	(3)	(4)	(5)	(6)
2014	4 966	5 171	4 492	NA	NA
2015	5 345	5 229	4 490	NA	NA
2016	5 365	5 335	5 125	NA	NA
2017	5 385	5 349	5 042	5 349	5 150
2018	5 402	5 495	5 241	5 387	5 365

Sumber/Source: Dinas Kesehatan Kota Banjarbaru/Regional Office of Health of Banjarbaru Municipality

**Tabel 4.2.31 Jumlah Kasus/Penyakit Terbanyak pada Pasien Rawat Jalan pada Rumah Sakit Daerah Idaman Banjarbaru, 2018**  
***Number of Main Case of Outpatients in Idaman Banjarbaru Regional Hospital, 2018***

Nama Penyakit <i>Name of Disease</i>	Jumlah Pasien <i>Number of Patients</i>
(1)	(2)
1. Penyakit Pulpa dan Jaringan Peripikal	5 530
2. HT	3 140
3. DM	2 152
4. TB Paru	1 424
5. Penyakit Gusi dan Jaringan Periodental	1 330
6. Epilepsi	1 148
7. Presbyopia	1 070
8. Karies Gigi	1 018
9. Katarak	838
10. GERD	772
<b>Jumlah/Total</b>	<b>18 430</b>
<b>2017</b>	<b>16 770</b>
<b>2016</b>	<b>15 544</b>
<b>2015</b>	<b>14 853</b>
<b>2014</b>	<b>13 615</b>

Sumber/Source: Rumah Sakit Daerah Idaman Banjarbaru/Idaman Regional Hospital of Banjarbaru



4.3 KRIMINALITAS/*CRIME*

**Tabel 4.3.1 Jumlah Tindak Pidana yang Masuk Pada Kejaksaan Negeri Banjarbaru Menurut Jenis Tindak Pidana Setiap Bulan di Kota Banjarbaru, 2018**  
**Monthly Crime Total in Banjarbaru Attorney By Types in Banjarbaru Municipality, 2018**

Bulan Month	Jenis Tindak Pidana Types of Crime					Jumlah Total
	Umum Public	Ekonomi Economy	Psikotropika Psychotropic	Senpi/Sajam Weapon	Lain-lain Others	
(1)	(2)	(3)	(4)	(5)	(6)	(7)
1 Januari/January	10	-	5	1	8	24
2 Februari/February	5	-	2	-	3	10
3 Maret/March	22	-	7	-	2	31
4 April/April	27	-	14	4	3	48
5 Mei/May	24	-	18	4	5	51
6 Juni/June	16	-	9	-	2	27
7 Juli/July	15	-	25	1	7	48
8 Agustus/August	13	-	10	7	1	31
9 September/September	11	-	11	2	4	28
10 Oktober/October	24	-	11	-	-	35
11 November/November	15	-	16	3	3	37
12 Desember/December	16	-	14	2	1	33
<b>Jumlah/Total</b>	<b>198</b>	<b>-</b>	<b>142</b>	<b>24</b>	<b>39</b>	<b>403</b>
<b>2017</b>	<b>180</b>	<b>-</b>	<b>77</b>	<b>17</b>	<b>123</b>	<b>397</b>
<b>2016</b>	<b>172</b>	<b>-</b>	<b>137</b>	<b>30</b>	<b>138</b>	<b>477</b>
<b>2015</b>	<b>-</b>	<b>-</b>	<b>-</b>	<b>-</b>	<b>-</b>	<b>-</b>
<b>2014</b>	<b>141</b>	<b>-</b>	<b>98</b>	<b>12</b>	<b>69</b>	<b>320</b>

Sumber/Source: Kejaksaan Negeri Banjarbaru/ State Attorney of Banjarbaru

**Tabel 4.3.2** Jumlah Tindak Pidana yang Diselesaikan Kejaksaan Negeri Banjarbaru Menurut Cara Penyelesaiannya Setiap Bulan di Kota Banjarbaru, 2018  
*Monthly Crime Total Cleared by Banjarbaru Judiciary by Solution in Banjarbaru Municipality, 2018*

Bulan Month	Cara Penyelesaiannya Solution			
	Dibebaskan dari Tahanan Released	Dilimpahkan ke PN Transferred to State Court	Dikirim ke Kejari Lain Sent to Other Attorney	Di vonis/ bebas Verdict/ Free
(1)	(2)	(3)	(4)	(5)
1 Januari/January	-	24	-	24
2 Februari/February	-	10	-	10
3 Maret/March	-	31	-	31
4 April/April	-	48	-	48
5 Mei/May	-	51	-	51
6 Juni/June	-	27	-	27
7 Juli/July	-	48	-	48
8 Agustus/August	-	31	-	31
9 September/September	-	28	-	28
10 Oktober/October	-	35	-	35
11 November/November	-	37	-	37
12 Desember/December	-	33	-	33
<b>Jumlah/Total</b>	-	<b>403</b>	-	<b>403</b>
<b>2017</b>	-	<b>397</b>	-	<b>397</b>
<b>2016</b>	-	<b>477</b>	-	<b>477</b>
<b>2015</b>	-	-	-	-
<b>2014</b>	-	<b>320</b>	-	<b>320</b>

Sumber/Source: Kejaksaan Negeri Banjarbaru/ State Attorney of Banjarbaru

**Tabel 4.3.3 Jumlah Perkara yang Masuk Termasuk Pelanggaran Lalulintas Dirinci Menurut Jenis Perkara Setiap Bulan di Kota Banjarbaru, 2018**  
**Monthly Number of Incoming Cases Including Traffic Offense by Type of Case in Banjarbaru Municipality, 2018**

Bulan Month	Perkara			Jumlah Total
	Cases			
	Biasa /Tolakan	Sumir/ Singkat	Rool / Pelanggaran	
(1)	(2)	(3)	(4)	(5)
1 Januari/January	24	1	625	650
2 Februari/February	14	0	486	500
3 Maret/March	21	0	966	987
4 April/April	37	0	432	469
5 Mei/May	48	0	1 090	1 138
6 Juni/June	31	0	91	122
7 Juli/July	39	0	201	240
8 Agustus/August	40	0	426	466
9 September/September	30	0	182	212
10 Oktober/October	36	0	732	768
11 November/November	37	0	1 359	1 396
12 Desember/December	30	0	610	640
<b>Jumlah/Total</b>	<b>387</b>	<b>1</b>	<b>7 200</b>	<b>7 588</b>
<b>2017</b>	<b>382</b>	<b>0</b>	<b>8 941</b>	<b>9 323</b>
<b>2016</b>	<b>471</b>	<b>63</b>	<b>4 358</b>	<b>4 892</b>
<b>2015</b>	<b>388</b>	<b>39</b>	<b>4 515</b>	<b>4 942</b>
<b>2014</b>	<b>319</b>	<b>74</b>	<b>3 423</b>	<b>3 816</b>

Sumber/Source: Pengadilan Negeri Banjarbaru/State Court of Banjarbaru

**Tabel 4.3.4 Jumlah Terdakwa/Tertuduh yang Masuk Termasuk Pelanggaran Lalulintas Menurut Jenis Terdakwa Setiap Bulan di Kota Banjarbaru, 2018**  
**Monthly Number of The Accused/Defendant Who Entered Including Traffic Offense by Type Of Defendant in Banjarbaru Municipality, 2018**

Bulan Month	Terdakwa Defendant			Jumlah Total
	Biasa/ Tolakan	Sumir/ Singkat	Rool / Pelanggaran	
(1)	(2)	(3)	(4)	(5)
1 Januari/January	29	0	625	655
2 Februari/February	16	0	486	502
3 Maret/March	29	0	966	995
4 April/April	45	0	432	477
5 Mei/May	56	0	1 090	1 146
6 Juni/June	39	0	91	130
7 Juli/July	46	0	201	247
8 Agustus/August	44	0	426	470
9 September/September	35	0	182	217
10 Oktober/October	48	0	732	780
11 November/November	42	0	1 359	1 401
12 Desember/December	37	0	610	647
<b>Jumlah/Total</b>	<b>466</b>	<b>0</b>	<b>7 200</b>	<b>7 667</b>
<b>2017</b>	<b>382</b>	<b>0</b>	<b>8 941</b>	<b>9 323</b>
<b>2016</b>	<b>598</b>	<b>64</b>	<b>4 358</b>	<b>5 020</b>
<b>2015</b>	<b>388</b>	<b>39</b>	<b>4 515</b>	<b>4 942</b>
<b>2014</b>	<b>319</b>	<b>74</b>	<b>3 423</b>	<b>3 816</b>

Sumber/Source: Pengadilan Negeri Banjarbaru/State Court of Banjarbaru

**Tabel 4.3.5** Jumlah Perkara Termasuk Pelanggaran Lalulintas yang Diselesaikan Menurut Jenis Perkara Setiap Bulan di Kota Banjarbaru, 2018  
*Monthly Number of Completed Cases Including Traffic Offenses By Type of Case in Banjarbaru Municipality, 2018*

Bulan Month	Perkara Cases			Jumlah Total
	Biasa /Tolakan	Sumir/ Singkat	Rool / Pelanggaran	
(1)	(2)	(3)	(4)	(5)
1 Januari/January	29	0	625	654
2 Februari/February	37	1	486	524
3 Maret/March	24	0	966	990
4 April/April	18	0	432	450
5 Mei/May	35	0	1 090	1 125
6 Juni/June	23	0	91	114
7 Juli/July	30	0	201	231
8 Agustus/August	47	0	426	473
9 September/September	33	0	182	215
10 Oktober/October	40	0	732	772
11 November/November	39	0	1 359	1 398
12 Desember/December	45	0	610	655
<b>Jumlah/Total</b>	<b>400</b>	<b>1</b>	<b>7 200</b>	<b>7 601</b>
<b>2017</b>	<b>389</b>	<b>-</b>	<b>8 941</b>	<b>9 330</b>
<b>2016</b>	<b>394</b>	<b>63</b>	<b>4 358</b>	<b>4 767</b>
<b>2015</b>	<b>337</b>	<b>39</b>	<b>4 515</b>	<b>4 891</b>
<b>2014</b>	<b>319</b>	<b>74</b>	<b>3 423</b>	<b>3 816</b>

Sumber/Source: Pengadilan Negeri Banjarbaru/State Court of Banjarbaru

**Tabel 4.3.6** Jumlah Terdakwa/Tertuduh Termasuk Pelanggaran Lalu Lintas yang Diselesaikan Menurut Jenis Terdakwa Setiap Bulan di Kota Banjarbaru, 2018  
**Monthly Number of Defendants/Suspects Including Completed Traffic Offenses By Type of Defendants in Banjarbaru Municipality, 2018**

Bulan Month	Terdakwa Defendant			Jumlah Total
	Biasa /Tolakan	Sumir/ Singkat	Rool / Pelanggaran	
(1)	(2)	(3)	(4)	(5)
1 Januari/January	33	1	625	659
2 Februari/February	42	0	486	528
3 Maret/March	29	0	966	995
4 April/April	23	0	432	455
5 Mei/May	44	0	1 090	1 134
6 Juni/June	28	0	91	119
7 Juli/July	34	0	201	235
8 Agustus/August	58	0	426	484
9 September/September	36	0	182	218
10 Oktober/October	45	0	732	777
11 November/November	48	0	1 359	1 407
12 Desember/December	60	0	610	670
<b>Jumlah/Total</b>	<b>480</b>	<b>1</b>	<b>7 200</b>	<b>7 681</b>
<b>2017</b>	<b>439</b>	<b>0</b>	<b>8 941</b>	<b>9 380</b>
<b>2016</b>	<b>505</b>	<b>64</b>	<b>4 358</b>	<b>4 927</b>
<b>2015</b>	<b>337</b>	<b>39</b>	<b>4 515</b>	<b>4 891</b>
<b>2014</b>	<b>319</b>	<b>74</b>	<b>3 423</b>	<b>3 816</b>

Sumber/Source: Pengadilan Negeri Banjarbaru/State Court of Banjarbaru

**Tabel 4.3.7 Jumlah Terdakwa/Tertuduh Perkara Tindak Kejahatan Diselesaikan Menurut Sikap Terhadap Keputusan dan Jenis Kelamin Setiap Bulan di Kota Banjarbaru, 2018**  
**Monthly Number of The Accused/Suspect Cases of Crimes Solved by The Attitude Toward The Decision And Sex in Banjarbaru Municipality, 2018**

Bulan Month	Menerima		Banding		Grasi		Jumlah	
	Lk	Pr	Lk	Pr	Lk	Pr	Lk	Pr
(1)	(2)	(3)	(4)	(5)	(6)	(7)	(8)	(9)
1 Januari/January	28	3	2	0	0	0	30	3
2 Februari/February	40	2	0	0	0	0	40	2
3 Maret/March	28	1	0	0	0	0	28	1
4 April/April	21	2	0	0	0	0	21	2
5 Mei/May	41	2	1	0	0	0	42	2
6 Juni/June	22	1	0	0	0	0	22	1
7 Juli/July	32	1	1	0	0	0	33	1
8 Agustus/August	54	3	1	0	0	0	55	3
9 September/September	36	0	0	0	0	0	36	0
10 Oktober/October	45	0	0	0	0	0	45	0
11 November/November	41	3	4	0	0	0	45	3
12 Desember/December	57	2	1	0	0	0	58	2
<b>Jumlah/Total</b>	<b>445</b>	<b>20</b>	<b>10</b>	<b>0</b>	<b>0</b>	<b>0</b>	<b>455</b>	<b>20</b>
<b>2017</b>	<b>346</b>	<b>31</b>	<b>7</b>	<b>0</b>	<b>0</b>	<b>0</b>	<b>353</b>	<b>31</b>
<b>2016</b>	<b>449</b>	<b>45</b>	<b>14</b>	<b>4</b>	<b>0</b>	<b>0</b>	<b>449</b>	<b>45</b>
<b>2015</b>	<b>320</b>	<b>4</b>	<b>12</b>	<b>1</b>	<b>0</b>	<b>0</b>	<b>332</b>	<b>5</b>
<b>2014</b>	<b>289</b>	<b>15</b>	<b>3</b>	<b>2</b>	<b>0</b>	<b>0</b>	<b>292</b>	<b>17</b>

Sumber/Source: Pengadilan Negeri Banjarbaru/State Court of Banjarbaru

**Tabel 4.3.8** Jumlah Perkara Kejahatan Diselesaikan Menurut Jumlah Terdakwa/Tertuduh Setiap Bulan di Kota Banjarbaru, 2018  
**Table** Monthly Number of Criminal Cases Solved by The Number of Defendants/Accused Each Month in Banjarbaru Municipality, 2018

Bulan Month	Jumlah Perkara dengan Terdakwa/Tertuduh Number of Cases With Defendant				
	Satu Orang	Dua Orang	Tiga Orang	Empat Orang	> 4 Orang
	(1)	(2)	(3)	(4)	(5)
1 Januari/January	24	6	0	0	5
2 Februari/February	29	12	0	0	0
3 Maret/March	19	10	0	0	0
4 April/April	15	4	0	4	0
5 Mei/May	27	14	3	0	0
6 Juni/June	20	4	0	4	0
7 Juli/July	25	8	0	0	0
8 Agustus/August	38	12	6	0	0
9 September/September	30	6	0	0	0
10 Oktober/October	36	6	3	0	0
11 November/November	30	18	0	0	0
12 Desember/December	35	16	3	0	6
<b>Jumlah/Total</b>	<b>328</b>	<b>116</b>	<b>15</b>	<b>8</b>	<b>11</b>
<b>2017</b>	<b>336</b>	<b>43</b>	<b>5</b>	<b>2</b>	<b>3</b>
<b>2016</b>	<b>322</b>	<b>90</b>	<b>57</b>	<b>20</b>	<b>13</b>
<b>2015</b>	<b>341</b>	<b>35</b>	<b>13</b>	<b>2</b>	<b>7</b>
<b>2014</b>	<b>267</b>	<b>27</b>	<b>10</b>	<b>-</b>	<b>6</b>

Sumber/Source: Pengadilan Negeri Banjarbaru/State Court of Banjarbaru



**Tabel 4.3.9** Jumlah Perkara Kejahatan Diselesaikan Setiap Bulan di Kota Banjarbaru, 2018  
**Table** Number of Criminal Cases Completed by Month in Banjarbaru Municipality, 2018

Bulan Month	Jumlah Terdakwa Number of Defendant
(1)	(2)
1 Januari/January	35
2 Februari/February	41
3 Maret/March	29
4 April/April	23
5 Mei/May	44
6 Juni/June	28
7 Juli/July	33
8 Agustus/August	56
9 September/September	36
10 Oktober/October	45
11 November/November	48
12 Desember/December	60
<b>Jumlah/Total</b>	<b>478</b>
<b>2017</b>	<b>408</b>
<b>2016</b>	<b>598</b>
<b>2015</b>	<b>484</b>
<b>2014</b>	<b>319</b>

Sumber/Source: Pengadilan Negeri Banjarbaru/State Court of Banjarbaru

**Tabel 4.3.10 Banyaknya Peristiwa Kejahatan dan Pelanggaran yang Dilaporkan dan Diselesaikan Menurut Jenis Kejahatan di Kota Banjarbaru, 2018**  
***Number of Crime and Offence Reported and Cleared by Kind in Banjarbaru Municipality, 2018***

	Jenis Kejahatan/Pelanggaran <i>Kind of Crime and Offence</i>	Dilaporkan <i>Reported</i>	Diselesaikan <i>Cleared</i>
	(1)	(2)	(3)
1	Aborsi	0	0
2	Anirat (Penganiayaan Berat)	13	13
3	Aniring (Penganiayaan Ringan)	0	0
4	Bawa Lari Anak Bawah Umur	0	0
5	Bencana Alam	0	0
6	Bunuh Diri /gantung diri	1	1
7	Cemar Nama Baik	0	0
8	Coba Curi	1	1
9	Curanmor R2	20	18
10	Curas (Pencurian dengan Kekerasan)	8	7
11	Curat (Pencurian dengan Pemberatan)	64	55
12	Curbis (Pencurian Biasa)	26	25
13	Dengan Sengaja Menahan Orang	0	0
14	Fidusia	0	0
15	Gar Tibum	0	0
16	Guna Surat Palsu	0	0
17	Ijin Mendirikan Bangunan	0	0
18	Ilegal Logging	0	0
19	Karena Lalainya Korban luka berat	0	0
20	KDRT	2	2
21	Kebakaran	12	12
22	Kekerasan Anak	1	1
23	Keterangan Palsu	1	1
24	Korupsi	1	1
25	Laka Kerja	0	0
26	Laka Lantas (Tanpa Korban Manusia)	63	53
27	Laka Lantas Korban Mati	0	0
28	Membocorkan Rahasia Negara	0	0
29	Mengedarkan Obat Keras/Tidak Memiliki Izin Penedaran	16	16
30	Miras	4	4

Lanjutan Tabel / *Continued Table 4.3.10*

Jenis Kejahatan/Pelanggaran <i>Kind of Crime and Offence</i>		Dilaporkan <i>Reported</i>	Diselesaikan <i>Cleared</i>
(1)	(2)	(3)	
31	Msktpmt Rumah Bukan Hak	0	0
32	Narkotika	136	136
33	Niaga BBM	8	8
34	Pakai Tanah tanpa Ijin	0	0
35	Pasang Patok Tanpa Ijin	0	0
36	Pemakaian Tanpa Ijin	0	0
37	Pemalsuan Surat	0	0
38	Pemalsuan tanda tangan	0	0
39	Pembakaran rumah	0	0
40	Pembakaran Sepeda Motor	0	0
41	Pembunuhan	4	4
42	Pemerasan	3	2
43	Pemeriksaan	1	1
44	Penambangan tanpa ijin	1	1
45	Penadahan	14	14
46	Penculikan	0	0
47	Pengancaman	4	4
48	Penganiayaan	3	1
49	Pengeroyokan	17	14
50	Penggelapan	14	14
51	Penggelapan dalam Jabatan	1	1
52	Penghinaan	0	0
53	Pengrusakan	0	0
54	Penipuan	19	18
55	Perampasan	0	0
56	Perbuatan Cabul	0	0
57	Perbuatan Cabul anak di bawah umur	12	10
58	Perbuatan Tidak Menyenangkan	0	0
59	Perdagangan Anak	0	0

Lanjutan Tabel / *Continued Table* 4.3.10

Jenis Kejahatan/Pelanggaran <i>Kind of Crime and Offense</i>		Dilaporkan <i>Reported</i>	Diselesaikan <i>Cleared</i>
(1)		(2)	(3)
60	Perda No 9/2002 ttg retribusi hasil hutan bukan kayu (Gaharu)	0	0
61	Perjudian	15	15
62	Perkawinan tidak sah	0	0
63	Petasan	0	0
64	PSK/Tipiring	54	54
65	Senjata tajam	24	24
66	Senpi/Handak/Amunisi	1	0
67	Serobot Tanah	0	0
68	Setubuh anak di bawah umur	12	10
69	Siaran Tanpa Ijin	0	0
70	Tambang Galian C tanpa ijin	0	0
71	Temu Kerangka Manusia (BTP)	0	0
72	Temu Bayi	0	0
73	Temu Mayat	16	16
74	Temu Mortir	0	0
75	Teror bom	0	0
76	Thdp Asal Usul dan Perkawinan	0	0
77	Tipu	0	0
78	Uang Palsu	0	0
79	Unjuk Rasa Aman	0	0
80	UU Perlindungan Anak	0	0
81	Warung Sakadup	0	0
82	VCD Porno/Pornografi	0	0
83	Kejahatan Terhadap Kekuasaan Umum	0	0
84	Perlindungan Konsumen	0	0
85	illegal Fishing	2	2
87	Perzinahan	2	1
87	Pemilu	1	1
<b>Jumlah/Total</b>		<b>373</b>	<b>263</b>
<b>2017</b>		<b>483</b>	<b>453</b>
<b>2016</b>		<b>669</b>	<b>554</b>
<b>2015</b>		<b>674</b>	<b>547</b>
<b>2014</b>		<b>483</b>	<b>400</b>

Sumber/Source: Polresta Banjarbaru/Resort Police of Banjarbaru

**Tabel 4.3.11 Jumlah Gangguan Kamtibmas yang Ditangani Kantor Satuan Polisi Pamong Praja Menurut Jenis Tindakan di Kota Banjarbaru, 2018**  
**Total Disruption of National Security Order Police That Handled By Police Civil Services By Type of Action in Banjarbaru Municipality, 2018**

No	Uraian Description		Jumlah Total	
	(1)		(2)	
1	Penyelenggaraan reklame	Perda No 2 Tahun 2011	102	Kasus
2	Minuman beralkohol	Pasal 27 Perda 6/2014	64	Kasus
3	Zat adiktif/minuman oplosan	Pasal 2 Perda 5/2006 Perda No 7 Tahun 2014	1	Kasus
4	Pengelolaan rumah kost	Perda No 1 Tahun 2013	18	Kasus
5	Mesum	Perda No 1 Tahun 2013	2	Kasus
6	Izin hiburan umum	Perda No 14 Tahun 2015	3	Kasus
7	Pedagang kaki lima	Pasal 12 Perda 6/2014	181	Kasus
8	Izin gangguan (HO)	Perda No 33 Tahun 2011	6	Kasus
9	Penanganan demonstrasi	Perda No 6 Tahun 2014	5	Kasus
10	Anak punk	Pasal 15 Perda No 6/2014	74	Kasus
11	Gepeng	Pasal 23 Perda No 6/2014	30	Kasus
12	Parkir liar	Pasal 7 Perda No 6/2014	15	Kasus
13	Bangunan dibahu jalan	Pasal 7 Perda No 6/2014	1	Kasus
14	ODGJ	Pasal 23 Perda No 6/2014	2	Kasus
15	Pak ogah/pengaturan lalulintas tanpa ijin	Pasal 8 Perda No 6/2014	1	Kasus
16	Psk	Perda No 6 Tahun 2002	41	Kasus
17	Ceceran tanah urug di jalan	Pasal 5c Perda 6/2014	3	Kasus
18	Perizinan usaha karaoke	Perwali 9 Tahun 2014	2	Kasus
19	Penebangan pohon tanpa ijin	Pasal 11 Perda 6/2014	2	Kasus
<b>Jumlah/Total</b>			<b>553</b>	<b>Kasus</b>
<b>2017</b>			<b>620</b>	<b>Kasus</b>
<b>2016</b>			<b>948</b>	<b>Kasus</b>
<b>2015</b>			<b>677</b>	<b>Kasus</b>
<b>2014</b>			<b>448</b>	<b>Kasus</b>

Sumber/ Source: Satuan Polisi Pamong Praja Banjarbaru/Police Officer's Civil Services of Banjarbaru Municipality

4.4 AGAMA DAN SOSIAL LAINNYA/*RELIGION AND OTHER SOCIAL AFFAIRS*

**Tabel 4.4.1** Jumlah Penduduk Menurut Kecamatan dan Agama yang Dianut di Kota Banjarbaru, 2018  
*Population by Sub District and Religion in Banjarbaru Municipality, 2018*

Kecamatan <i>Sub District</i>	Islam	Protestan <i>Protestant</i>	Katolik <i>Catholic</i>	Hindu	Budha <i>Buddha</i>	Lainnya <i>Others</i>
(1)	(2)	(3)	(4)	(5)	(6)	(7)
Landasan Ulin	61 658	3 846	1 186	264	138	0
Liang Anggang	35 598	664	259	57	123	0
Cempaka	33 256	209	134	12	3	0
Banjarbaru Utara	45 823	2 114	716	98	46	0
Banjarbaru Selatan	43 476	1 277	434	55	66	0
<b>Kota Banjarbaru</b>	<b>219 811</b>	<b>8 110</b>	<b>2 729</b>	<b>486</b>	<b>376</b>	<b>0</b>

Sumber/ *Source*: Kementerian Agama Kota Banjarbaru/*Regional Office of Ministry of Religious Affair of Banjarbaru Municipality*

**Tabel 4.4.2 Jumlah Tempat Ibadah Menurut Kecamatan di Kota Banjarbaru, 2018**  
**Number of Places of Worship by Sub District in Banjarbaru Municipality, 2018**

Kecamatan Sub District	Mesjid Mosque	Mushalla Langgar Prayer Room	Gereja Protestan Protestant Church	Gereja Katholik Catholic Church	Pura Temple	Vihara Vihara
(1)	(2)	(3)	(4)	(5)	(6)	(7)
Landasan Ulin	28	38	2	1	1	0
Liang Anggang	15	54	0	0	0	0
Cempaka	14	41	0	0	0	0
Banjarbaru Utara	25	40	3	1	0	0
Banjarbaru Selatan	18	67	3	0	0	0
<b>Kota Banjarbaru</b>	<b>100</b>	<b>240</b>	<b>8</b>	<b>2</b>	<b>1</b>	<b>0</b>

Sumber/ Source: Kementerian Agama Kota Banjarbaru/Regional Office of Ministry of Religious Affair of Banjarbaru Municipality

**Tabel 4.4.3 Jumlah Desa/Kelurahan yang Mengalami Bencana Alam<sup>1</sup> Menurut Kecamatan di Kota Banjarbaru, 2016-2018**  
**Number of Villages that Had Natural Disaster<sup>1</sup> by Sub District in Banjarbaru Municipality, 2016-2018**

Kecamatan Sub District	Banjir/Flood			Gempa Bumi/Earthquake		
	2016	2017	2018	2016	2017	2018
(1)	(2)	(3)	(4)	(5)	(6)	(7)
Landasan Ulin	0	0	2	0	0	0
Liang Anggang	0	0	0	0	0	0
Cempaka	0	0	1	0	0	0
Banjarbaru Utara	0	0	0	0	0	0
Banjarbaru Selatan	0	0	0	0	0	0
<b>Kota Banjarbaru</b>	<b>0</b>	<b>0</b>	<b>3</b>	<b>0</b>	<b>0</b>	<b>0</b>



Lanjutan Tabel/*Continued Table 4.4.3*

Kecamatan <i>Sub District</i>	Tanah Longsor/ <i>Landslide</i>		
	2016 (8)	2017 (9)	2018 (10)
Landasan Ulin	0	0	0
Liang Anggang	0	0	0
Cempaka	0	0	0
Banjarbaru Utara	0	0	0
Banjarbaru Selatan	0	0	0
<b>Kota Banjarbaru</b>	<b>0</b>	<b>0</b>	<b>0</b>

Catatan/*Note*: <sup>1</sup>Terjadi dalam tiga tahun terakhir sampai dengan saat pencacahan/*Occured during the last three years by the time of enumeration*

Sumber/*Source*: BPS, Pendataan Potensi Desa (Podes)/ *BPS–Statistics Indonesia, Village Potential Data Collection*

**Tabel 4.4.4** Jumlah Pengunjung dan Anggota pada Unit Perpustakaan Daerah Kota Banjarbaru, 2018  
**Table** *Number of Visitors and Members of Regional Library Units of Banjarbaru Municipality, 2018*

Bulan Months	Pengunjung Visitors	Anggota Members
(1)	(2)	(3)
1 Januari/January	3 799	113
2 Februari/February	4 249	80
3 Maret/March	5 144	29
4 April/April	4 663	82
5 Mei/May	3 965	97
6 Juni/June	1 849	29
7 Juli/July	3 677	111
8 Agustus/August	3 267	31
9 September/September	4 510	89
10 Oktober/October	6 576	256
11 November/November	5 700	125
12 Desember/December	5 455	122
<b>Jumlah/Total</b>	<b>52 854</b>	<b>1 164</b>
<b>2017</b>	<b>59 079</b>	<b>2 124</b>
<b>2016</b>	<b>62 067</b>	<b>2 211</b>
<b>2015</b>	<b>24 135</b>	<b>1 065</b>
<b>2014</b>	<b>22 258</b>	<b>1 631</b>

Sumber/ Source: Dinas Arsip dan Perpustakaan Daerah/ Regional Office of Libraries and Archives of Banjarbaru Municipality

**Tabel 4.4.5 Jumlah Pengunjung Menurut Tingkat Pendidikan pada Unit Perpustakaan Daerah Kota Banjarbaru, 2014-2018**  
**Number of Regional Library Visitors by Education of Banjarbaru Municipality, 2014-2018**

Tingkat Pendidikan Education Degrees	2014	2015	2016	2017	2018
(1)	(2)	(3)	(4)	(5)	(6)
01 PAUD	122	132	1 968	478	3 799
02 TK	401	312	2 687	1 111	3 797
03 SD	2 924	2 883	22 126	29 438	32 175
04 SMP	2 611	4 658	7 594	4 222	2 848
05 SMA	900	965	3 821	2 814	2 448
06 Mahasiswa	11 461	11 739	17 851	15 583	11 867
07 Umum	3 185	2 849	5 192	851	5 274
08 PNS	624	566	774	56	687
09 POLRI/TNI	30	31	54	4 526	37
<b>Jumlah/Total</b>	<b>22 258</b>	<b>24 135</b>	<b>62 067</b>	<b>59 079</b>	<b>62 932</b>

Sumber/ Source: Dinas Arsip dan Perpustakaan Daerah/ Regional Office of Libraries and Archives of Banjarbaru Municipality

**Tabel 4.4.6** Jumlah Pengunjung Museum Lambung Mangkurat Menurut Jenis Kelamin dan Jenis Pengunjung di Kota Banjarbaru, 2018  
*Number of Lambung Mangkurat Museum Visitors By Sex and Type of Visitors in Banjarbaru Municipality, 2018*

Pengunjung <i>Visitors</i>	Laki-laki <i>Man</i>	Perempuan <i>Woman</i>	Jumlah <i>Total</i>
(1)	(2)	(3)	(4)
1 TK	3 498	3 853	7 351
2 SD	5 538	8 534	14 072
3 SMP	4 460	4 747	9 207
4 SMA	1 885	2 095	3 980
5 Mahasiswa	1 155	1 473	2 628
6 Tamu Asing	73	65	138
7 Tamu Negara	292	301	593
8 Tamu Peneliti	487	570	1 057
9 Tamu Umum	7 343	10 582	17 925
<b>Jumlah/Total</b>	<b>24 731</b>	<b>32 220</b>	<b>56 951</b>
<b>2017</b>	<b>29 512</b>	<b>40 927</b>	<b>70 439</b>
<b>2016</b>	<b>34 358</b>	<b>47 534</b>	<b>81 892</b>
<b>2015</b>	<b>28 905</b>	<b>40 929</b>	<b>69 834</b>
<b>2014</b>	<b>31 833</b>	<b>43 837</b>	<b>75 670</b>

Sumber/Source: Museum Lambung Mangkurat/Lambung Mangkurat Museum

**Tabel 4.4.7 Jumlah Pengunjung Museum Lambung Mangkurat Menurut Jenis Kelamin Setiap Bulan di Kota Banjarbaru, 2018**  
**Monthly Number of Lambung Mangkurat Museum Visitors By Sex in Banjarbaru Municipality, 2018**

Pengunjung Visitors	Laki-laki Man	Perempuan Woman	Jumlah Total
(1)	(2)	(3)	(4)
1 Januari/January	2 576	2 965	5 541
2 Februari/February	1 606	2 980	4 586
3 Maret/March	2 702	3 658	6 360
4 April/April	5 059	6 024	11 083
5 Mei/May	3 174	4 139	7 313
6 Juni/June	656	791	1 447
7 Juli/July	981	1 125	2 106
8 Agustus/August	1 184	1 441	2 625
9 September/September	1 728	2 179	3 907
10 Oktober/October	1 714	2 915	4 629
11 November/November	0	0	0
12 Desember/December	3 351	4 002	7 354
<b>Jumlah/Total</b>	<b>24 731</b>	<b>32 220</b>	<b>56 951</b>
<b>2017</b>	<b>29 512</b>	<b>40 927</b>	<b>70 439</b>
<b>2016</b>	<b>34 358</b>	<b>47 534</b>	<b>81 892</b>
<b>2015</b>	<b>28 905</b>	<b>40 929</b>	<b>69 834</b>
<b>2014</b>	<b>31 833</b>	<b>43 837</b>	<b>75 670</b>

Sumber/Source: Museum Lambung Mangkurat/Lambung Mangkurat Museum

**Tabel 4.4.8 Banyaknya Perkara yang Diterima dan Diselesaikan Pengadilan Agama Dirinci Setiap Bulan di Kota Banjarbaru, 2018**  
***Monthly Number of Accepted and Decided Cases in Banjarbaru Municipality, 2018***

Jenis Perkara <i>Kind of Cases</i>	Diterima <i>Accepted</i>	Diselesaikan <i>Decided</i>
(1)	(2)	(3)
<b>Sisa Tahun 2017 :</b>	<b>27</b>	
1 Januari/ <i>January</i>	177	38
2 Februari/ <i>February</i>	74	74
3 Maret/ <i>March</i>	85	96
4 April/ <i>April</i>	86	69
5 Mei/ <i>May</i>	76	78
6 Juni/ <i>June</i>	39	29
7 Juli/ <i>July</i>	94	117
8 Agustus/ <i>August</i>	64	91
9 September/ <i>September</i>	62	75
10 Oktober/ <i>October</i>	81	98
11 November/ <i>November</i>	37	82
12 Desember/ <i>December</i>	13	53
<b>Jumlah/ Total</b>	<b>915</b>	<b>900</b>
<b>2017</b>	<b>747</b>	<b>720</b>
<b>2016</b>	<b>800</b>	<b>714</b>
<b>2015</b>	<b>758</b>	<b>658</b>
<b>2014</b>	<b>702</b>	<b>613</b>

Sumber/Source: Pengadilan Agama Kota Banjarbaru/*Religion Court of Banjarbaru Municipality*

**Tabel 4.4.9 Banyaknya Jenis Perkara yang Diterima dan Diselesaikan Pengadilan Agama Dirinci per Jenis Perkara di Kota Banjarbaru, 2018**  
***Number of Accepted and Decided Cases by Kind Of Cases in Banjarbaru Municipality, 2018***

Jenis Perkara		Diterima	Diselesaikan
<i>Kind of Cases</i>		<i>Accepted</i>	<i>Decided</i>
(1)		(2)	(3)
<b>Sisa Tahun 2017:</b>		<b>27</b>	
1.	Izin Poligami	3	3
2.	Pencegahan Perkawinan	0	0
3.	Penolakan Perkawinan Oleh PPN	0	0
4.	Pembatalan Perkawinan	0	0
5.	Kelalaian atas Kewajiban Suami/Isteri	1	0
6.	Cerai Talak	133	132
7.	Cerai Gugat	439	451
8.	Harta Bersama	6	7
9.	Penguasaan Anak	5	4
10.	Nafkah Anak Oleh ibu	0	0
11.	Hak-hak Bekas Isteri	0	0
12.	Pengesahan Anak	0	0
13.	Pencabutan Kekuasaan Orangtua	0	0
14.	Perwalian	11	11
15.	Pencabutan Kekuasaan Wali	0	0
16.	Penunjukan orang lain sebagai wali	0	0
17.	Ganti rugi terhadap wali	0	0
18.	Asal usul anak	27	28
19.	Pengangkatan Anak	0	0
20.	Penolakan Perkawinan Campuran	0	0
21.	Itsbat Nikah	112	113
22.	Izin Kawin	0	0
23.	Dispensasi kawin	10	10
24.	Wali Adhal	4	4
25.	Ekonomi Syari'ah	0	0

Lanjutan Tabel / *Continued Table 4.4.9*

Jenis Perkara <i>Kind of Cases</i>	Diterima <i>Accepted</i>	Diselesaikan <i>Decided</i>
(1)	(2)	(3)
26. Kewarisan	3	3
27. Wasiat	0	0
28. Hibah	0	0
29. Wakaf	0	0
30. Zakat/Infaq/Shadaqah	0	0
31 .Penetapan Ahli Waris	28	28
32. Lain-lain	106	106
<b>Jumlah/Total</b>	<b>915</b>	<b>900</b>
<b>2017</b>	<b>747</b>	<b>720</b>
<b>2016</b>	<b>800</b>	<b>631</b>
<b>2015</b>	<b>758</b>	<b>561</b>
<b>2014</b>	<b>702</b>	<b>524</b>

Sumber/Source: Pengadilan Agama Kota Banjarbaru/Religion Court of Banjarbaru Municipality



**Tabel 4.4.10 Banyaknya Perceraian Dirinci per Jenis Penyebab di Kota Banjarbaru, 2018**  
**Number of Divorce by The Kind of Cases in Banjarbaru Municipality, 2018**

Jenis Penyebab Kind of Causes		Jumlah Total
(1)		(2)
1	Moral	
	• Poligami tidak sehat	0
	• Krisis Akhlaq	0
	• Cemburu	0
2	Meninggalkan kewajiban	
	• Kawin paksa	0
	• Ekonomi	16
	• Tidak ada tanggung jawab	44
3	Kawin dibawah umur	0
4	Penganiayaan / KDRT	
	Kekejaman Jasmani	2
	Kekejaman Mental	0
5	Dihukum	0
6	Cacat Biologis	0
7	Terus menerus berselisih	
	• Politis	0
	• Gangguan Pihak ketiga	0
	• Tidak ada keharmonisan	445
8	Lain-Lain	1
<b>Jumlah/Total</b>		<b>508</b>
		<b>444</b>
		<b>491</b>
		<b>451</b>
		<b>417</b>

Sumber/Source: Pengadilan Agama Kota Banjarbaru/Religion Court of Banjarbaru Municipality

**Tabel 4.4.11 Jumlah Talak, Cerai dan Rujuk Dirinci Setiap Bulan di Kota Banjarbaru, 2018**  
**Table Number of Divorce and Reconciliation by Months in Banjarbaru Municipality, 2018**

Bulan <i>Months</i>	Cerai <i>Divorce</i>	Talak <i>Talak</i>	Rujuk <i>Rujuk</i>
(1)	(2)	(3)	(4)
1 Januari/ <i>January</i>	16	11	0
2 Februari/ <i>February</i>	24	6	0
3 Maret/ <i>March</i>	26	6	0
4 April/ <i>April</i>	38	14	0
5 Mei/ <i>May</i>	41	6	0
6 Juni/ <i>June</i>	17	5	0
7 Juli/ <i>July</i>	28	12	0
8 Agustus/ <i>August</i>	50	12	0
9 September/ <i>September</i>	45	10	0
10 Oktober/ <i>October</i>	42	8	0
11 November/ <i>November</i>	51	6	0
12 Desember/ <i>December</i>	32	12	0
<b>Jumlah/Total</b>	<b>400</b>	<b>108</b>	<b>0</b>
<b>2017</b>	<b>359</b>	<b>85</b>	<b>0</b>
<b>2016</b>	<b>381</b>	<b>110</b>	<b>0</b>
<b>2015</b>	<b>345</b>	<b>106</b>	<b>0</b>
<b>2014</b>	<b>315</b>	<b>102</b>	<b>0</b>

Sumber/Source: Pengadilan Agama Kota Banjarbaru/Religion Court of Banjarbaru Municipality

**Tabel 4.4.12 Jumlah Pernikahan Dirinci Menurut Kecamatan di Kota Banjarbaru, 2014-2018**  
**Table Number of Marriages by Sub District in Banjarbaru Municipality, 2014-2018**

Kecamatan Sub District	2014	2015	2016	2017	2018
(1)	(3)	(4)	(5)	(6)	(2)
01 Landasan Ulin	387	384	353	433	428
02 Liang Anggang	223	228	216	206	263
03 Cempaka	265	261	175	205	265
04 Banjarbaru Utara	285	289	364	293	349
05 Banjarbaru Selatan	275	296	297	298	336
<b>Jumlah/Total</b>	<b>1435</b>	<b>1 458</b>	<b>1 405</b>	<b>1 435</b>	<b>1 641</b>

Sumber/Source: Kementerian Agama Kota Banjarbaru/Regional Office of Ministry of Religious Affair of Banjarbaru Municipality

**Tabel 4.4.13 Jumlah Pernikahan Dirinci Menurut Bulan dan Kecamatan di Kota Banjarbaru, 2018**  
**Monthly Marriages by Sub District in Banjarbaru Municipality, 2018**

Bulan Month	Landasan Ulin	Liang Anggang	Cem- paka	Banjar baru Utara	Banjar baru Selatan	Jumlah Total
(1)	(2)	(3)	(4)	(5)	(6)	(7)
1 Januari/January	34	20	19	18	24	115
2 Februari/February	25	18	18	28	35	124
3 Maret/March	36	23	16	27	29	131
4 April/April	50	34	30	46	47	207
5 Mei/May	26	9	21	38	22	116
6 Juni/June	18	10	30	20	12	90
7 Juli/July	27	7	8	16	24	82
8 Agustus/August	52	26	29	34	27	168
9 September/September	47	31	27	31	28	164
10 Oktober/October	18	21	23	20	17	99
11 November/November	52	34	27	38	42	193
12 Desember/December	43	30	17	33	29	152
<b>Jumlah/Total</b>	<b>428</b>	<b>263</b>	<b>265</b>	<b>349</b>	<b>336</b>	<b>1 641</b>
<b>2017</b>	<b>433</b>	<b>206</b>	<b>205</b>	<b>283</b>	<b>298</b>	<b>1 435</b>
<b>2016</b>	<b>353</b>	<b>216</b>	<b>175</b>	<b>364</b>	<b>297</b>	<b>1 405</b>
<b>2015</b>	<b>384</b>	<b>228</b>	<b>261</b>	<b>289</b>	<b>296</b>	<b>1 458</b>
<b>2014</b>	<b>387</b>	<b>223</b>	<b>265</b>	<b>285</b>	<b>275</b>	<b>1 435</b>

Sumber/Source: Kementerian Agama Kota Banjarbaru/Regional Office of Ministry of Religious Affair of Banjarbaru Municipality

**Tabel 4.4.14 Jumlah Akte Kelahiran dan Perkawinan Dirinci Setiap Bulan di Kota Banjarbaru, 2018**  
**Number of Birth Certificates and Marriages by Month in Banjarbaru Municipality, 2018**

Bulan Kalender <i>Month</i>	Akte Kelahiran <i>Birth Certificate</i>	Akte Perkawinan <i>Marriage Certificate</i>
(1)	(2)	(3)
1. Januari/ <i>January</i>	633	7
2. Februari/ <i>February</i>	460	3
3. Maret/ <i>March</i>	623	7
4. April/ <i>April</i>	539	0
5. Mei/ <i>May</i>	463	5
6. Juni/ <i>June</i>	208	4
7. Juli/ <i>July</i>	584	5
8. Agustus/ <i>August</i>	446	5
9. September/ <i>September</i>	595	1
10. Oktober/ <i>October</i>	564	10
11. November/ <i>November</i>	456	8
12. Desember/ <i>December</i>	483	3
<b>Jumlah/Total</b>	<b>6 054</b>	<b>58</b>
<b>2017</b>	<b>6 245</b>	<b>58</b>
<b>2016</b>	<b>4 163</b>	<b>36</b>
<b>2015</b>	<b>4 210</b>	<b>59</b>
<b>2014</b>	<b>5 951</b>	<b>54</b>

Sumber/Source: Dinas Kependudukan dan Pencatatan Sipil Kota Banjarbaru/*Regional Office of Citizenship and Civil Registration of Banjarbaru Municipality*

**Tabel 4.4.15 Jumlah Akte Kelahiran Menurut Jenisnya Dirinci Setiap Bulan di Kota Banjarbaru, 2018**  
**Monthly Birth Certificates by Types in Banjarbaru Municipality, 2018**

Bulan Month	Umum General	Exam Exam	Jumlah Total
(1)	(2)	(3)	(4)
1. Januari/January	163	470	633
2. Februari/February	78	382	460
3. Maret/March	89	534	623
4. April/April	98	441	539
5. Mei/May	88	375	463
6. Juni/June	51	157	208
7. Juli/July	117	467	584
8. Agustus/August	106	340	446
9. September/September	115	480	595
10. Oktober/October	121	443	564
11. November/November	89	367	456
12. Desember/December	91	392	483
<b>Jumlah/Total</b>	<b>1 206</b>	<b>4 848</b>	<b>6 054</b>
<b>2017</b>	<b>1 022</b>	<b>5 223</b>	<b>6 245</b>
<b>2016</b>	<b>651</b>	<b>3 512</b>	<b>4 163</b>
<b>2015</b>	<b>907</b>	<b>2 535</b>	<b>4 210</b>
<b>2014</b>	<b>1 486</b>	<b>4 309</b>	<b>5 795</b>

Sumber/Source: Dinas Kependudukan dan Pencatatan Sipil Kota Banjarbaru/Regional Office of Citizenship and Civil Registration of Banjarbaru Municipality

**Tabel 4.4.16 Jumlah Calon Jemaah Haji Menurut Jenis Kelamin dan Kecamatan di Kota Banjarbaru, 2018**  
**Table Number of Moslem Pilgrims Aspirant by Sex and Sub District in Banjarbaru Municipality, 2018**

Kecamatan <i>Sub District</i>	Laki-laki <i>Male</i>	Perempuan <i>Female</i>	Jumlah <i>Total</i>
(1)	(2)	(3)	(4)
01 Landasan Ulin	107	129	<b>236</b>
02 Liang Anggang	54	66	<b>120</b>
03 Cempaka	37	49	<b>86</b>
04 Banjarbaru Utara	154	182	<b>336</b>
05 Banjarbaru Selatan	130	166	<b>296</b>
<b>Jumlah/Total</b>	<b>482</b>	<b>592</b>	<b>1 074</b>
<b>2017</b>	<b>422</b>	<b>518</b>	<b>940</b>
<b>2016</b>	<b>392</b>	<b>473</b>	<b>865</b>
<b>2015</b>	<b>56</b>	<b>77</b>	<b>133</b>
<b>2014</b>	<b>65</b>	<b>76</b>	<b>141</b>

Sumber/Source: Kementerian Agama Kota Banjarbaru/Regional Office of Ministry of Religious Affair of Banjarbaru Municipality

**Tabel 4.4.17 Jumlah Calon Jemaah Haji Menurut Kelompok Umur dan Kecamatan di Kota Banjarbaru, 2018**  
**Number of Moslem Pilgrims Aspirant by Age Groups and Sub District in Banjarbaru Municipality, 2018**

Kecamatan Sub District	Kelompok Umur (Tahun)/ Age Groups (Years)					Jumlah Total
	18-30	31-50	51-60	61-70	>70	
(1)	(2)	(3)	(4)	(5)	(6)	(7)
01 Landasan Ulin	41	128	53	10	4	236
02 Liang Anggang	21	72	22	4	1	120
03 Cempaka	17	49	15	3	2	86
04 Banjarbaru Utara	57	189	65	22	3	336
05 Banjarbaru Selatan	69	165	41	20	1	296
<b>Jumlah/Total</b>	<b>232</b>	<b>612</b>	<b>177</b>	<b>43</b>	<b>9</b>	<b>1 074</b>
<b>2017</b>	<b>141</b>	<b>537</b>	<b>167</b>	<b>36</b>	<b>12</b>	<b>893</b>
<b>2016</b>	<b>176</b>	<b>503</b>	<b>161</b>	<b>22</b>	<b>3</b>	<b>865</b>
<b>2015</b>	<b>4</b>	<b>57</b>	<b>50</b>	<b>14</b>	<b>8</b>	<b>133</b>
<b>2014</b>	<b>7</b>	<b>60</b>	<b>54</b>	<b>20</b>	<b>-</b>	<b>141</b>

Sumber/Source: Kementerian Agama Kota Banjarbaru/Regional Office of Ministry of Religious Affair of Banjarbaru Municipality



**Tabel 4.4.18 Banyaknya Ulama, Penyuluh Agama, Majelis Ta'lim dan TPA/TKA Menurut Kecamatan di Kota Banjarbaru, 2018**  
**Number of Clergy, Religious Counselors, Majelis Ta'lim and TPA/TKA by Sub Districts in Banjarbaru Municipality, 2018**

Kecamatan Sub District	Ulama Clergy	Penyuluh Agama Religious Counselors	Majelis Ta'lim Majelis Ta'lim	TPA/TKA TPA/TKA
(1)	(2)	(3)	(4)	(5)
01 Landasan Ulin	10	11	28	40
02 Llang Anggang	13	11	9	24
03 Cempaka	5	11	9	25
04 Banjarbaru Selatan	5	11	25	26
05 Banjarbaru Utara	9	13	24	31
<b>Jumlah/Total</b>	<b>42</b>	<b>57</b>	<b>95</b>	<b>146</b>
<b>2017</b>	<b>37</b>	<b>56</b>	<b>95</b>	<b>146</b>
<b>2016</b>	<b>30</b>	<b>190</b>	<b>95</b>	<b>148</b>
<b>2015</b>	<b>30</b>	<b>177</b>	<b>85</b>	<b>142</b>
<b>2014</b>	<b>31</b>	<b>167</b>	<b>84</b>	<b>138</b>

Sumber/Source: Kementerian Agama Kota Banjarbaru/Regional Office of Ministry of Religious Affair of Banjarbaru Municipality

**Tabel 4.4.19 Realisasi Pemeriksaan Inspektorat Daerah Kota Banjarbaru, 2018**  
**Table** **2018**  
**Realization Auditing by Regional Inspectorate of Banjarbaru Municipality, 2018**

Bidang Kegiatan <i>Activity Sector</i>	Target <i>Target</i>	Realisasi <i>Realization</i>	Persentase Percentage (%)	Temuan <i>Found</i>
(1)	(2)	(3)	(4)	(5)
1. Kelurahan dan Kecamatan	4	4	100	4
2. Puskesmas	8	8	100	7
3. SD / SLTP / SMU / SMK	60	60	100	59
4. Dinas / Badan/ Kantor	20	20	100	24
5. Setdako	3	3	100	0
6. Sekretariat DPRD	1	1	100	3
7. UPT Pendidikan Kec. Wilayah I, II dan SKB	-	-	-	-
<b>Jumlah/Total</b>	<b>96</b>	<b>96</b>	<b>100</b>	<b>97</b>
<b>2017</b>	<b>92</b>	<b>104</b>	<b>100</b>	<b>70</b>
<b>2016</b>	<b>75</b>	<b>79</b>	<b>100</b>	<b>70</b>
<b>2015</b>	<b>96</b>	<b>96</b>	<b>100</b>	<b>67</b>
<b>2014</b>	<b>111</b>	<b>111</b>	<b>100</b>	<b>72</b>

Sumber/ Source Inspektorat Daerah Kota Banjarbaru/ Regional Inspectorate of Banjarbaru Municipality

**Tabel 4.4.20 Banyaknya Kasus yang Ditemukan dan Diselesaikan Oleh Inspektorat Daerah Kota Banjarbaru, 2018**  
**Number of Cases Found and Solved by Regional Inspectorate of Banjarbaru Municipality, 2018**

Bulan <i>Month</i>	Banyaknya Kasus <i>Number of Cases</i>	
	Kasus Ditemukan <i>Found Cases</i>	Kasus Diselesaikan <i>Solved Cases</i>
(1)	(2)	(3)
1. Januari/ <i>January</i>	2	2
2. Februari/ <i>February</i>	-	-
3. Maret/ <i>March</i>	1	1
4. April/ <i>April</i>	1	1
5. Mei/ <i>May</i>	1	1
6. Juni/ <i>June</i>	-	-
7. Juli/ <i>July</i>	3	3
8. Agustus/ <i>August</i>	-	-
9. September/ <i>September</i>	-	-
10. Oktober/ <i>October</i>	1	1
11. Nopember/ <i>November</i>	-	-
12. Desember/ <i>December</i>	-	-
<b>Jumlah/Total</b>	<b>9</b>	<b>9</b>
<b>2017</b>	<b>7</b>	<b>7</b>
<b>2016</b>	<b>8</b>	<b>8</b>
<b>2015</b>	<b>7</b>	<b>7</b>
<b>2014</b>	<b>8</b>	<b>8</b>

Sumber/ *Source* Inspektorat Daerah Kota Banjarbaru/ *Regional Inspectorate of Banjarbaru Municipality*

**Tabel 4.4.21 Daftar Ormas yang Mendaftar Keberadaannya di Kota Banjarbaru, 2018**  
***List of Registered Organizations in Banjarbaru Municipality, 2018***

Nama Ormas <i>Name of Organizations</i>	Konsentrasi Bidang <i>Concentration</i>
(1)	(2)
1. Lembaga Investasi Proyek Kemanusiaan (LPIK)	Investasi
2. Karang Taruna Tunas Muda Kota Banjarbaru	Sosial
3. Muslimah Nahdlatul Ulama Kota Banjarbaru	Sosial
4. ORARI Lokal Kota Banjarbaru	Kesamaan Kegiatan
5. Wanita Katholik Republik Indonesia Kota Banjarbaru	Sosial Aktif
6. Dewan Pimpinan Daerah Lembaga Dakwah Islam Indonesia (DPD LDII) Kota Banjarbaru	Keagamaan
7. Lembaga Pengembangan Tilawatil Qur'an (LPTQ)	Pendidikan Keagamaan
8. Palang Merah Indonesia (PMI) Kota Banjarbaru	Kepalangerahan
9. Badan Komunikasi Pemuda Remaja Mesjid Indonesia (BKPRMI) Kota Banjarbaru	Keagamaan
10. Idaman Dance Company Kota Banjarbaru	Kesenian
11. Ikatan Pelajar Nahdlatul Ulama Kota Banjarbaru	Pengkaderan Sosial & Keagamaan
12. <i>National Paralympic Committee</i> Cabang Kota Banjarbaru	Keolahragaan para Disabilitas
13. Pengurus group Shalawat Raudhatus Syarif	Seni Islam
14. Gerakan Pramuka Kwartir Cabang	Pendidikan
15. DPC (GERKATIN) Gerakan Untuk Kesejahteraan Tuna Rungu Indonesia Kota Banjarbaru	Pembinaan dan Pengembangan Keanggotaan
16. Lembaga Ja'mi Masjid Al Muhajirin	Keagamaan
17. Sanggar Senam Citra	Olahraga
18. Nahdatul Ulama Kota Banjarbaru	Keagamaan
19. Komite Nasional Pemuda Indonesia (KNPI) Kota Banjarbaru	Kepemudaan
20. Yayasan Citra Anak Bangsa Kota Banjarbaru	Sosial Pendidikan
21. Lembaga Madrasah Diniyah Takmilyah Syafaatul Mu'minin	Pendidikan Keagamaan
22. Yayasan Citra Babur Rahman Madinatul Ilmi	Pendidikan Keagamaan
23. Himpunan Mahasiswa Islam (HMI) Cabang Banjarbaru	Kepemudaan
24. Perkumpulan Perempuan Wirausaha Indonesia (Perwira) Cabang Banjarbaru	Pemberdayaan Wanita dan Ekonomi
25. Badan Pengawasan Pembangunan dan Lingkungan Hidup (BPPLH) Kota Banjarbaru	Kepemudaan Sosial Masyarakat
26. Lembaga Pemantau Pembangunan daerah (LP2P) Banjarbaru	Sosial Masyarakat
27. Jaringan Pendamping Kebijakan Pembangunan DPD Kota Banjarbaru	Sosial
28. Forum Komunikasi Diniyah Takmilyah (FKDT) Kota Banjarbaru	Pendidikan Keagamaan
29. Taman Anak-Anak AL-Qur'an (TK-A) AL-FATIHAH AR-RAZZAQ	Pendidikan Keagamaan
30. Ta'mir Mesjid Nurul Aman	Pendidikan Keagamaan

Lanjutan Tabel / *Continued Table 4.4.21*

Nama Ormas <i>Name of Organizations</i>	Konsentrasi Bidang <i>Concentration</i>
(1)	(2)
31. Yayasan AT-TAUBAH Banjarbaru	Sosial Keagamaan
32. Yayasan Mazra'atul Akhirah	Sosial Keagamaan
33. Yayasan AL-Fattah AR-Razaq	Sosial Keagamaan
34. Yayasan Ikhwanul Muslimin Banjarbaru	Keagamaan Sosial dan Kemanusiaan
35. Perguruan Pencak Silat Nur Rachmad Cabang Banjarbaru	Olahraga, Seni dan Kepemudaan
36. Lembaga Ta'mir Masjid Baiturrahman	Keagamaan
37. Lembaga Nurul Fattah	Keagamaan
38. BPK Mulia	Sosial Kemanusiaan
39. BPK Mufakat	Sosial Kemanusiaan
40. BPK Landu	Sosial Kemanusiaan
41. Yayasan Pendidikan Islam Thariqatul Jannati	Pendidikan Keagamaan
42. Penanggulangan Musibah Kebakaran Pasar Bauntung	Sosial Kemanusiaan
43. BPK Emergency Kasturi Team	Sosial Kemanusiaan
44. Lembaga Pendidikan Al Istiqomah	Pendidikan Keagamaan
45. Radio Antar Penduduk Indonesia (RAPI) Cabang Banjarbaru	Sosial dan Pelayanan Masyarakat
46. Yayasan An-Nuur Guntung Payung	Pendidikan Keagamaan
47. Yayasan Masjid Nurul Muhajirin	Pendidikan Keagamaan
48. Yayasan Masjid AL-Mukarramah	Pendidikan Keagamaan
49. Yayasan Al-Karomah Kampung Baru	Pendidikan Keagamaan
50. Yayasan Tunas Kalimantan	Sosial
51. Perkumpulan Pedagang Kaki Lima Pangeran Suriansyah	Sosial
52. Badan Pengelola Masjid Al-Mubarakah	Pendidikan Keagamaan
53. Masjid Al-Manshurin	Pendidikan Keagamaan
54. Masjid Al-Hidayah	Pendidikan Keagamaan
55. Yayasan Pondok Pesantren Hidayatullah Banjarbaru	Pendidikan Keagamaan
56. Lembaga Swadaya Masyarakat KD Intan Jambud Support Plus Kalsel	Pendidikan Keagamaan
57. Yayasan Majelis Tafsir Al-Quran (MTA) Perwakilan Kota Banjarbaru	Pendidikan Keagamaan
58. Perkumpulan Dayak Meratus Prov Kalsel	Sosial Aktif

Lanjutan Tabel / *Continued Table 4.4.21*

Nama Ormas <i>Name of Organizations</i>	Konsentrasi Bidang <i>Concentration</i>
(1)	(2)
59. Aliansi Publik Pemantau Penyelenggara Negara (APPN)	Ekonomi
60. Masjid At-Taqwa	Pendidikan Keagamaan
61. Masjid Raudhatul Jannah	Pendidikan Keagamaan
62. Masjid Al-Miftah	Pendidikan Keagamaan
63. Yayasan Masjid Sirotol Mustaqim Kota Banjarbaru	Pendidikan Keagamaan
64. Masjid Sabilal Amin	Pendidikan Keagamaan
65. Masjid Al Muhajirin	Pendidikan Keagamaan
66. Masjid Al-Ikhlas	Pendidikan Keagamaan
67. Masjid Mujahidin	Pendidikan Keagamaan
68. Masjid Darul Falah	Pendidikan Keagamaan
69. Masjid Al-Muhajirin	Pendidikan Keagamaan
70. Masjid Al-Mustaqfirin	Pendidikan Keagamaan
71. Masjid Al-Mujahidin	Pendidikan Keagamaan
72. Masjid Al-Hamidin	Pendidikan Keagamaan
73. Pura Jagatnatha Suryanata	Pendidikan Keagamaan
74. Masjid Darul Muhajirin	Pendidikan Keagamaan
75. Masjid Noor Ihsan	Pendidikan Keagamaan
76. Masjid Al Muqaramah	Pendidikan Keagamaan
77. Masjid Darul Taqwa	Pendidikan Keagamaan
78. Masjid Baitul Makmur	Pendidikan Keagamaan
79. Masjid Darul Yaqin	Pendidikan Keagamaan

Sumber/Source: Badan Kesatuan Bangsa dan Politik Kota Banjarbaru/ *Regional Agency for National Unity and Politics of Banjarbaru Municipality*

**Tabel 4.4.22 Jumlah Sarana dan Prasarana Penanggulangan Sampah di Kota Banjarbaru, 2014-2018**  
**Numbers of Facilities and Infrastructure Waste Reduction in Banjarbaru Municipality, 2014-2018**

Sarana dan Prasarana <i>Facilities and infrastructure</i>	Banyak Sarana <i>Number of Facilities</i>				
	2014	2015	2016	2017	2018
(1)	(2)	(3)	(4)	(5)	(6)
1. Truk Sampah	20	22	17	17	17
2. Truk Amrol	16	20	24	24	24
3. Bak Kontainer	29	41	80	71	76
4. Truk Tinja	2	2	2	2	2
5. Tangki Air	2	1	1	0	0
6. Dump Pick Up	6	3	3	3	3
7. Bak sampah/TPS	61	114	118	116	116
8. TPA	1	1	1	1	1
9. Kendaraan Roda 3	17	6	6	8	57
10. Bobcat	0	0	0	0	0
11. Tenaga Lapangan	337	350	221	225	196
12. Alat Berat	4	5	5	5	5
13. Mobil Trailer	1	1	1	1	1
14. Kendaraan Roda 2 Pool	15	15	18	18	18
15. Kendaraan Roda 2 TPA	0	0	0	7	7

Sumber/Source: Dinas Lingkungan Hidup Kota Banjarbaru/Regional Office of Environment of Banjarbaru Municipality

**Tabel 4.4.23 Jumlah Sarana Penanggulangan Sampah dan Rata-rata Kapasitas Muat di Kota Banjarbaru, 2018**  
***Numbers of Waste Reduction Facilities and Its Capacity In Banjarbaru Municipality, 2018***

<b>Sarana dan Prasarana <i>Facilities and Infrastructure</i></b>	<b>Kapasitas Muat(M<sup>3</sup>) <i>Load Capacity(M<sup>3</sup>)</i></b>	<b>Banyak Sarana <i>Number of Facilities</i></b>
<b>(1)</b>	<b>(2)</b>	<b>(3)</b>
1. Truk Sampah (Dump)	6	17
2. Truk Amrol	7,98	24
3. Bak Kontainer	7,98	76
4. Truk Tinja	4	2
5. Tangki Air	5	-
6. Pick Up	2	3
7. Bak Sampah/TPS	2	116
8. TPA	10 Ha	1
9. Kendaraan Roda 3	1	57
10. Bobcat	-	-
11. Tenaga Lapangan	-	196

Sumber/Source: Dinas Lingkungan Hidup Kota Banjarbaru/Regional Office of Environment of Banjarbaru Municipality



**Tabel 4.4.24 Jumlah TPS dan/atau Bak Sampah di Kota Banjarbaru Dirinci per Kecamatan di Kota Banjarbaru, 2018**  
**Numbers of Trash Bin by Sub Districts in Banjarbaru Municipality, 2018**

Kecamatan Sub District	Jenis dan Jumlah Bak Sampah Kind and Number of Trash Bin				Volume (M <sup>3</sup> ) Volume (M <sup>3</sup> )
	Bak Kontainer	Bak Ulin	Bak Semen	Bak Kayu/Lain	
(1)	(2)	(3)	(4)	(5)	(6)
Landasan Ulin	18	-	6	12	167,64
Liang Anggang	3	-	6	4	39,94
Cempaka	5	2	10	5	66,09
Banjarbaru Utara	17	-	9	12	165,66
Banjarbaru Selatan	7	2	13	5	88,86
<b>Jumlah/Total</b>	<b>50</b>	<b>4</b>	<b>44</b>	<b>38</b>	<b>529</b>
<b>2017</b>	<b>50</b>	<b>5</b>	<b>39</b>	<b>28</b>	<b>574,5</b>
<b>2016</b>	<b>69</b>	<b>9</b>	<b>47</b>	<b>25</b>	<b>175,455</b>
<b>2015</b>	<b>47</b>	<b>0</b>	<b>38</b>	<b>31</b>	<b>373</b>
<b>2014</b>	<b>39</b>	<b>14</b>	<b>53</b>	<b>0</b>	<b>636</b>

Sumber/Source: Dinas Lingkungan Hidup Kota Banjarbaru/Regional Office of Environment of Banjarbaru Municipality

**Tabel 4.4.25 Jumlah Bak Sampah yang Diangkut Menurut Frekuensi Pengangkutan Dirinci per Kecamatan di Kota Banjarbaru, 2018**  
***Number of Trash Bin by Frequency of Carriage per Sub Districts in Banjarbaru Municipality, 2018***

Kecamatan <i>Subdistricts</i>	Frekuensi Angkut (Kali) <i>Frequencies</i>				
	Tiap Hari	Tiap 2-4 Hari	Tiap Minggu	Tiap 2-3 Kali Seminggu	Lainnya
(1)	(2)	(3)	(4)	(5)	(6)
Landasan Ulin	24	9	-	-	-
Liang Anggang	6	2	-	-	-
Cempaka	9	10	11	1	-
Banjarbaru Utara	28	2	1	-	-
Banjarbaru Selatan	22	3	2	-	-
<b>Jumlah/Total</b>	<b>89</b>	<b>26</b>	<b>14</b>	<b>1</b>	<b>-</b>
<b>2017</b>	<b>98</b>	<b>22</b>	<b>12</b>	<b>-</b>	<b>-</b>
<b>2016</b>	<b>74</b>	<b>38</b>	<b>4</b>	<b>1</b>	<b>-</b>
<b>2015</b>	<b>105</b>	<b>3</b>	<b>-</b>	<b>-</b>	<b>-</b>
<b>2014</b>	<b>50</b>	<b>11</b>	<b>-</b>	<b>-</b>	<b>-</b>

Sumber/Source: Dinas Lingkungan Hidup Kota Banjarbaru/Regional Office of Environment of Banjarbaru Municipality

**Tabel 4.4.26 Pelayanan Perizinan Setiap Bulan Melalui BP2T di Kota Banjarbaru, 2018**  
**Licensing Services by Month in Banjarbaru Municipality, 2018**

Jenis Perizinan Type of Licensing	Jan	Feb	Maret	April	Mei	Juni
(1)	(2)	(3)	(4)	(5)	(6)	(7)
<b>I. PERDAGANGAN INDUSTRI JASA</b>						
Surat Izin Usaha Perdagangan (SIUP)	50	53	58	69	51	28
Tanda Daftar Perusahaan (TDP)	57	43	55	67	45	25
Tanda Daftar Industri/Izin Usaha Industri (TDI/IUI)	2	2	1	1	6	1
Tanda Daftar Gudang (TDG)	0	5	0	1	2	0
Izin Pameran dan Promosi Dagang (IPPD)	0	0	0	0	0	0
Izin Penumpukan Industri (IPI)	0	0	0	0	0	0
Izin Usaha Pusat Perbelanjaan (IUPP)	0	0	0	0	0	0
Izin Usaha Toko Modern (IUTM)	0	0	0	0	0	1
<b>II. TATA KOTA DAN TATA RUANG</b>						
Izin Mendirikan Bangunan (IMB)	31	66	18	36	74	44
Izin Reklame	47	40	14	40	38	5
Izin Lokasi	0	1	1	0	0	0
Izin Usaha Rumah Kost	0	0	1	0	1	1
Izin Pemanfaatan Pematangan Lahan	0	0	0	0	0	0
<b>III. KESEHATAN</b>						
Izin Optikal	0	0	0	0	0	0
Izin Apotek	0	1	2	1	4	3
Izin Klinik	2	0	2	1	3	2
Izin Laboratorium	0	0	0	0	0	0
Izin Toko Obat	2	1	0	1	0	0
Izin Klinik Gigi	0	0	0	0	0	0
Izin Klinik Kecantikan	0	0	0	0	0	0
Izin Praktik Dokter Spesialis/Dokter	24	13	10	6	24	11
Izin Praktek Bidan	1	0	1	1	0	3
Izin Praktek Perawat/Perawat Gigi	1	0	0	0	1	0
Izin Praktik Dokter Umum/Gigi	0	0	0	0	0	0
Izin Praktek Fisioterapis Perorangan	0	0	0	0	0	0
Surat Izin Kerja Analis Kesehatan	0	5	4	1	0	0
Surat Izin Praktik Apoteker (SIPA)	1	5	5	3	2	3

Lanjutan Tabel /Continued Table 4.4.26

Jenis Perizinan <i>Type of Licensing</i>	Jan	Feb	Maret	April	Mei	Juni
(1)	(2)	(3)	(4)	(5)	(6)	(7)
Surat Izin Kerja Tenaga Teknis	5	3	13	7	8	3
Surat Izin Kerja Repraksionis Optision (RO)	7	0	0	0	0	0
Surat Izin Kerja Fisioterapis	0	0	2	0	0	0
Surat Izin Kerja Perawat	15	13	14	21	5	0
Surat Izin Kerja Bidan	1	3	6	24	33	1
Surat Izin Kerja Perawat Gigi	4	0	2	4	0	0
Surat Izin Terdaftar Pengobatan Tradisional	0	0	0	0	0	0
Izin Mendirikan Rumah Sakit	0	0	0	0	0	0
Izin Operasional Tetap Rumah Sakit	0	1	0	0	0	0
<b>IV. PERHUBUNGAN</b>						
Izin Tempat Khusus Parkir	0	0	0	0	0	0
Izin Parkir di Tepi Jalan Umum (Insidentil)	50	5	9	2	3	0
<b>V. KEPARIWISATAAN</b>						
Izin Usaha Rumah Makan dan Restoran	1	1	1	2	0	0
Izin Perhotelan	1	0	0	0	0	0
Izin Hiburan Umum dan Rekreasi	0	1	3	0	0	0
Izin Usaha Perjalanan Wisata	0	0	1	0	3	1
<b>VI. PENDIDIKAN</b>						
Izin Penyelenggaraan PAUD	2	0	3	0	3	1
Izin Penyelenggaraan Kursus & Pelatihan	0	0	0	2	0	1
Izin Penyelenggaraan PKBM	0	0	0	0	0	0
<b>VII. LAIN-LAIN</b>						
Surat Izin Usaha Jasa Konstruksi (IUJK)	6	4	4	12	8	4
Izin Peternakan Unggas	0	0	0	0	0	0
Izin Penelitian Riset/Study Survey	54	64	61	56	47	20
<b>Jumlah</b>	<b>364</b>	<b>330</b>	<b>291</b>	<b>358</b>	<b>361</b>	<b>158</b>
<b>2017</b>	<b>351</b>	<b>353</b>	<b>265</b>	<b>313</b>	<b>324</b>	<b>122</b>
<b>2016</b>	<b>299</b>	<b>291</b>	<b>289</b>	<b>297</b>	<b>307</b>	<b>196</b>
<b>2015</b>	<b>459</b>	<b>377</b>	<b>378</b>	<b>316</b>	<b>374</b>	<b>194</b>
<b>2014</b>	<b>286</b>	<b>417</b>	<b>374</b>	<b>353</b>	<b>295</b>	<b>352</b>

Lanjutan Tabel / *Continued Table 4.4.26*

Jenis Perizinan <i>Type of Licensing</i>	Juli	Ags	Sep	Okt	Nov	Des
(1)	(2)	(3)	(4)	(5)	(6)	(7)
<b>I. PERDAGANGAN INDUSTRI JASA</b>						
Surat Izin Usaha Perdagangan (SIUP)	52	62	52	66	52	26
Tanda Daftar Perusahaan (TDP)	53	62	46	62	16	3
Tanda Daftar Industri/Izin Usaha Industri (TDI/IUI)	1	1	1	4	1	5
Tanda Daftar Gudang (TDG)	1	0	0	0	0	0
Izin Pameran dan Promosi Dagang (IPPD)	0	0	0	0	0	0
Izin Penumpukan Industri (IPI)	0	0	0	0	0	0
Izin Usaha Pusat Perbelanjaan (IUPP)	0	0	0	0	0	0
Izin Usaha Toko Modern (IUTM)	1	0	0	0	0	0
<b>II. TATA KOTA DAN TATA RUANG</b>						
Izin Mendirikan Bangunan (IMB)	58	54	25	55	48	36
Izin Reklame	53	32	20	39	27	19
Izin Lokasi	1	3	0	1	0	0
Izin Usaha Rumah Kost	2	2	1	0	2	0
Izin Pemanfaatan Pematangan Lahan	0	0	0	0	0	0
<b>III. KESEHATAN</b>						
Izin Optikal	0	0	0	0	0	0
Izin Apotek	5	1	1	3	0	3
Izin Klinik	0	3	0	0	0	2
Izin Laboratorium	0	0	0	0	0	0
Izin Toko Obat	1	0	1	0	1	4
Izin Klinik Gigi	0	0	0	0	0	0
Izin Klinik Kecantikan	0	0	0	0	0	0
Izin Praktik Dokter Spesialis/Dokter	8	28	7	7	28	11
Izin Praktek Bidan	1	6	6	6	5	1
Izin Praktek Perawat/Perawat Gigi	0	0	2	0	0	1
Izin Praktik Dokter Umum/Gigi	0	0	0	0	0	0
Izin Praktek Fisioterapis Perorangan	0	0	0	0	0	0
Surat Izin Kerja Analis Kesehatan	9	2	0	1	4	0
Surat Izin Praktik Apoteker (SIPA)	5	1	1	5	0	1

Lanjutan Tabel / *Continued Table 4.4.26*

Jenis Perizinan <i>Type of Licensing</i>	Juli	Ags	Sep	Okt	Nov	Des
(1)	(2)	(3)	(4)	(5)	(6)	(7)
Surat Izin Kerja Tenaga Teknis	16	8	3	4	8	1
Surat Izin Kerja Repraksionis Optision (RO)	0	0	0	0	0	6
Surat Izin Kerja Fisioterapis	0	0	0	0	1	0
Surat Izin Kerja Perawat	0	3	15	30	24	8
Surat Izin Kerja Bidan	23	9	8	29	2	7
Surat Izin Kerja Perawat Gigi	1	25	2	0	1	0
Surat Izin Terdaftar Pengobatan Tradisional	0	0	0	0	0	0
Izin Mendirikan Rumah Sakit	0	0	0	0	0	0
Izin Operasional Tetap Rumah Sakit	1	0	1	1	0	1
IV. PERHUBUNGAN						
Izin Tempat Khusus Parkir	0	0	0	0	0	4
Izin Parkir di Tepi Jalan Umum (Insidentil)	3	5	5	0	5	26
V. KEPARIWISATAAN						
Izin Usaha Rumah Makan dan Restoran	2	4	1	1	0	2
Izin Perhotelan	2	0	0	0	0	0
Izin Hiburan Umum dan Rekreasi	2	0	0	3	0	2
Izin Usaha Perjalanan Wisata	0	0	3	0	1	2
VI. PENDIDIKAN						
Izin Penyelenggaraan PAUD	1	1	2	0	0	2
Izin Penyelenggaraan Kursus & Pelatihan	2	0	2	0	0	0
Izin Penyelenggaraan PKBM	0	0	0	0	0	0
VII. LAIN-LAIN						
Surat Izin Usaha Jasa Konstruksi (IUJK)	3	7	7	5	12	9
Izin Peternakan Unggas	0	0	0	0	0	0
Izin Penelitian Riset/Study Survey	111	34	17	26	28	31
<b>Jumlah</b>	<b>418</b>	<b>353</b>	<b>229</b>	<b>348</b>	<b>266</b>	<b>213</b>
<b>2017</b>	<b>351</b>	<b>353</b>	<b>265</b>	<b>313</b>	<b>324</b>	<b>122</b>
<b>2016</b>	<b>299</b>	<b>291</b>	<b>289</b>	<b>297</b>	<b>307</b>	<b>196</b>
<b>2015</b>	<b>459</b>	<b>377</b>	<b>378</b>	<b>316</b>	<b>374</b>	<b>194</b>
<b>2014</b>	<b>286</b>	<b>417</b>	<b>374</b>	<b>353</b>	<b>295</b>	<b>352</b>

Sumber/Sources: Dinas Penanaman Modal dan Pelayanan Terpadu Satu Pintu Kota Banjarbaru/Department of Investment and One Door Integrated Service of Banjarbaru Municipality

**Tabel 4.4.27 Jumlah Pengurusan IMB di Kota Banjarbaru, 2018**  
**Table Number of Building Permit Administration In Banjarbaru Municipality, 2018**

Bulan Month	Jumlah Pengurusan IMB Number of Building Permit Administration
(1)	(2)
1. Januari/January	31
2. Februari/February	66
3. Maret/March	18
4. April/April	36
5. Mei/May	74
6. Juni/June	44
7. Juli/July	58
8. Agustus/August	54
9. September/September	25
10. Oktober/October	55
11. Nopember/November	48
12. Desember/December	36
<b>Jumlah/Total</b>	<b>545</b>
<b>2017</b>	<b>448</b>
<b>2016</b>	<b>263</b>
<b>2015</b>	<b>267</b>
<b>2014</b>	<b>453</b>

Sumber/Sources: Dinas Penanaman Modal dan Pelayanan Terpadu Satu Pintu Kota Banjarbaru/Department of Investment and One Door Integrated Service of Banjarbaru Municipality

**Tabel 4.4.28 Jumlah Sertifikat Tanah yang Dikeluarkan Kantor Pertanahan di Kota Banjarbaru, 2018**  
**Total Land Certificates Issued by Land Office in Banjarbaru Municipality, 2018**

Bulan Month	Surat Keputusan Hak Atas Tanah Land Right Decree					
	Hak Milik Property	Hak Pakai Right of Property	Hak Guna Bangunan Building Usage Rights	Hak Guna Usaha Rights of Tenure by Long Lease	Hak Tanggungan Mortgage	Wakaf Benefaction
(1)	(2)	(3)	(4)	(5)	(6)	(7)
1. Januari/January	0	0	3	0	90	0
2. Februari/February	28	0	1	0	119	0
3. Maret/March	60	0	3	0	60	0
4. April/April	68	0	1	0	62	0
5. Mei/May	37	0	2	0	59	0
6. Juni/June	34	0	0	0	19	0
7. Juli/July	43	0	2	0	62	0
8. Agustus/August	73	0	5	0	22	0
9. September/September	46	0	2	0	37	0
10. Oktober/October	63	0	2	0	101	0
11. November/November	43	0	3	0	72	0
12. Desember/December	92	0	1	7	125	0
<b>Jumlah/Total</b>	<b>587</b>	<b>0</b>	<b>25</b>	<b>7</b>	<b>828</b>	<b>0</b>
<b>2017</b>	<b>756</b>	<b>0</b>	<b>10</b>	<b>0</b>	<b>1 740</b>	<b>0</b>
<b>2016</b>	<b>743</b>	<b>0</b>	<b>0</b>	<b>0</b>	<b>1 818</b>	<b>0</b>
<b>2015</b>	<b>770</b>	<b>0</b>	<b>0</b>	<b>0</b>	<b>2 929</b>	<b>0</b>
<b>2014</b>	<b>518</b>	<b>6</b>	<b>16</b>	<b>0</b>	<b>3 111</b>	<b>0</b>



Lanjutan Tabel / Continued Table 4.4.28

Bulan Month	Surat Keputusan Hak Atas Tanah Land Right Decree						
	Roya Roya	Balik Nama	Pe- ngecekan	Peme- cahan Sepa- ration	Pemisahan	Penggabungan Merger	Sk. Hak Procuration
(1)	(2)	(3)	(4)	(5)	(6)	(7)	(8)
1. Januari/January	94	382	569	240	615	8	50
2. Februari/February	124	330	707	34	157	4	22
3. Maret/March	115	355	733	244	194	4	21
4. April/April	94	339	605	59	176	14	59
5. Mei/May	128	439	702	48	236	15	63
6. Juni/June	33	98	222	30	91	6	22
7. Juli/July	191	358	565	69	156	1	66
8. Agustus/August	111	369	651	37	480	3	64
9. September/September	127	315	643	221	43	5	50
10. Oktober/October	216	443	884	66	153	15	89
11. November/November	137	330	551	3	197	4	48
12. Desember/December	150	410	668	28	323	9	110
<b>Jumlah/Total</b>	<b>1 520</b>	<b>4 168</b>	<b>7 500</b>	<b>1 079</b>	<b>2 821</b>	<b>88</b>	<b>664</b>
<b>2017</b>	<b>951</b>	<b>5 193</b>	<b>6 312</b>	<b>1 680</b>	<b>2 896</b>	<b>78</b>	<b>756</b>
<b>2016</b>	<b>1 056</b>	<b>5 129</b>	-	<b>1 163</b>	-	<b>37</b>	<b>806</b>
<b>2015</b>	<b>1 229</b>	<b>8 456</b>	-	<b>567</b>	-	<b>39</b>	<b>654</b>
<b>2014</b>	<b>980</b>	<b>5 839</b>	-	<b>687</b>	-	<b>34</b>	<b>800</b>

Sumber/Source: Badan Pertanahan Kota Banjarbaru/ National Land Board of Banjarbaru Municipality

#### 4.5 KEMISKINAN DAN PEMBANGUNAN MANUSIA/POVERTY AND HUMAN DEVELOPMENT

**Tabel 4.5.1** Garis Kemiskinan dan Penduduk Miskin di Kota Banjarbaru, 2014–2018  
**Table** *Poverty Line and Number of Poor People in Banjarbaru Municipality, 2014–2018*

Tahun Year	Garis Kemiskinan Poverty Line (rupiah)	Penduduk Miskin Poor People	
		Jumlah Total	Persentase Percentage
(1)	(2)	(3)	(4)
2014	436 795	11 470	4,90
2015	463 579	11 460	4,90
2016	505 380	11 060	4,62
2017	539 608	11 540	4,68
2018	572 195	10 643	4,19

Sumber/Source: Survei Sosial Ekonomi Nasional/National Socio Economic Survey



# Pertanian

(Agricultural)

## Populasi Ternak di Kota Banjarbaru 2018



## Produksi Padi dan Jagung di Kota Banjarbaru 2018





**PENJELASAN TEKNIS**

1. **Lahan sawah** adalah lahan pertanian yang berpetak-petak dan dibatasi oleh pematang (galangan), saluran untuk menahan/ menyalurkan air, yang biasanya ditanami padi sawah tanpa memandang dari mana diperoleh atau status lahan tersebut. Lahan yang dimaksud termasuk lahan yang terdaftar di Pajak Bumi Bangunan, luran Pembangunan Daerah, lahan bengkok, lahan serobotan, lahan rawa yang ditanami padi dan lahan bekas tanaman tahunan yang telah dijadikan sawah, baik yang ditanami padi, palawija atau tanaman semusim lainnya.
2. **Tegal/Kebun** adalah lahan pertanian bukan sawah (lahan kering) yang ditanami tanaman semusim atau tahunan dan terpisah dengan halaman sekitar rumah serta penggunaannya tidak berpindah pindah.
3. **Ladang/Huma** adalah lahan pertanian bukan sawah (lahan kering) yang biasanya ditanami tanaman semusim dan penggunaannya hanya semusim

**TECHNICAL NOTES**

1. **Wetland** is agricultural land that separated by small dykes to resist water, where the main crop is usually wetland paddy without considering where it is got from or the status of the land. It includes the land that is registered at land income tax office, regional development contribution, 'bengkok' land, illegal ownership, swamps for rice cultivation, and annual crop land mark that has been used as rice field, which are both planted with paddy, secondary crops or the other seasonal crops.
2. **Dry field/Garden** is an dryland (unirrigated land) which is planted with seasonal or annual crops and separately from the yard around the house without shifting
3. **Unirrigated agricultural field /Shifting cultivation land** is dryland (unirrigated land) that usually is cultivated for seasonal crops and utilized only for one or

atau dua musim, kemudian akan ditinggalkan bila sudah tidak subur lagi (berpindah-pindah). Kemungkinan lahan ini beberapa tahun kemudian akan dikerjakan kembali jika sudah subur.

*two seasons, then it will be left when it is not fertile (shifting). Maybe, this land will be used again in a few years if it has been fertile.*

4. **Lahan yang sementara tidak diusahakan** adalah lahan yang biasanya diusahakan tetapi untuk sementara (lebih dari 1 (satu) tahun tetapi kurang dari atau sama dengan 2 (dua) tahun) tidak diusahakan, termasuk lahan sawah yang tidak diusahakan selama lebih dari 2 (dua) tahun.
4. *Temporarily unused land* is land that is regularly used but temporarily (more than a year but less or equal than two years) is unused, it includes wetland that is not cultivated more than two years.
5. Data pokok tanaman pangan yang dikumpulkan adalah luas panen dan produktivitas (hasil per hektar). Produksi tanaman pangan merupakan hasil perkalian antara luas panen dengan produktivitas. Pengumpulan data luas panen dilakukan setiap bulan dengan pendekatan area kecamatan di seluruh wilayah Indonesia. Pengumpulan data produktivitas dilakukan melalui pengukuran langsung pada plot ubinan berukuran 2½ m x 2½ m. Pengumpulan data produktivitas dilakukan setiap subround (empat bulanan) pada waktu panen petani.
5. *The main food crops data collected consists of harvested area and productivity (yield per hectare). Food crops production is generated by harvested area multiplied by productivity. The harvested area data is collected every month using sub district area approach in all sub district in Indonesia. The productivity data collection is conducted by a direct measurement in 2½m x 2½m crop cutting plot. The productivity measurement is conducted in every subround (four monthly) at the time when farmers are harvesting their crops.*

6. Data produksi padi dan palawija yang disajikan adalah dalam kualitas: gabah kering giling (padi), pipilan kering (jagung), biji kering (kedelai dan kacang tanah), dan umbi basah (ubi kayu dan ubi jalar).
6. *Production of paddy and secondary crops data are presented in the form of: dry unhusked rice (paddy), dry loose maize (maize), dry shells crops (soybeans and peanuts), and fresh roots (cassava and sweet potatoes).*
7. **Tanaman sayuran dan buah-buahan semusim**  
**Tanaman sayuran semusim** adalah tanaman sumber vitamin, garam mineral dan lain-lain yang dikonsumsi dari bagian tanaman yang berupa daun, bunga, buah, dan umbinya, yang berumur kurang dari satu tahun.  
**Tanaman buah-buahan semusim** adalah tanaman sumber vitamin, garam mineral, dan lain-lain yang dikonsumsi dari bagian tanaman yang berupa buah, berumur kurang dari satu tahun, tidak berbentuk pohon/rumpun tetapi menjalar dan berbatang lunak.
7. ***Seasonal vegetable and fruit plants***  
***Seasonal vegetable plants*** are plants which are the sources of vitamin, mineral salt, etc, consumed from the part of the plant in the form of leaf, flower, fruit, and root with the age of less than one year.  
***Seasonal fruit plants*** are plants which are the sources of vitamin, mineral salt, etc, consumed from the part of the plant in the form of fruits. These plants are creeps with the age of less than one year.
8. **Tanaman buah-buahan dan sayuran tahunan**  
**Tanaman buah-buahan tahunan** adalah tanaman sumber vitamin, garam mineral, dan lain-lain yang dikonsumsi dari bagian tanaman yang berupa buah dan merupakan
8. ***Annual fruit and vegetable plants***  
***Annual fruit plants*** are plants which are the sources of vitamin, contained mineral salt, etc, consumed from the part of plant in the form of fruit and more than one year of age.



tanaman tahunan.

**Tanaman sayuran tahunan** adalah tanaman sumber vitamin, garam mineral, dan lain-lain yang dikonsumsi dari bagian tanaman yang berupa daun dan atau buah yang berumur lebih dari satu tahun.

***Annual vegetable plants** are plants which are the sources of vitamin, contained mineral salt, etc, consumed from the part of the plant in the form of vegetable and more than one year of age.*

9. **Tanaman biofarmaka** adalah tanaman yang bermanfaat untuk obat-obatan, kosmetik, dan kesehatan yang dikonsumsi atau digunakan dari bagian-bagian tanaman seperti daun, batang, buah, umbi (rimpang) ataupun akar.

9. ***Medicinal plants** are plants which are useful for medicine. It is consumed from part of the plant such as leaf, flower, fruit, tuber, and root.*

10. **Tanaman hias** adalah tanaman yang mempunyai nilai keindahan baik bentuk, warna daun, tajuk maupun bunganya, sering digunakan untuk penghias pekarangan dan lain sebagainya.

10. ***Ornamental plants** are plants which have a beauty value, either in shape, colour of leaf or crown of flower, and they are often used as a yard decorator.*

11. **Luas panen tanaman hortikultura** adalah luas tanaman sayuran, buah-buahan, biofarmaka, dan tanaman hias yang diambil hasilnya/dipanen pada periode pelaporan.

11. ***Harvested area of horticulture** is area which vegetable, fruit, medicinal and ornamental plant of crop harvested during the period of report.*

12. **Luas panen untuk tanaman sayuran** adalah luas tanaman yang dipanen sekaligus/habis/dibongkar dan luas tanaman yang dipanen berkali-kali (lebih dari satu kali)/belum habis.

12. ***Harvested area of vegetables** is area of entirely plant harvested/demolished and plant harvested several times/undemolished.*

**Tanaman yang dipanen sekaligus/ habis/dibongkar** adalah tanaman yang sehabis panen langsung dibongkar/dicabut, terdiri dari bawang merah, bawang putih, bawang daun, kentang, kol/kubis, kembang kol, petersai/sawi, wortel, lobak, dan kacang merah.

**Tanaman yang dipanen berkali-kali (lebih dari satu kali)/belum habis** adalah tanaman yang pemanenannya lebih dari satu kali dan biasanya dibongkar apabila panen terakhir sudah tidak memadai lagi, terdiri dari: kacang panjang, cabe besar, cabe rawit, jamur, tomat, terung, buncis, ketimun, labu siam, kangkung, bayam, melon, semangka, dan blewah.

13. **Produksi hortikultura** adalah hasil menurut bentuk produk dari setiap tanaman sayuran, buah-buahan, biofarmaka dan tanaman hias yang diambil berdasarkan luas yang dipanen/tanaman yang menghasilkan pada bulan/triwulan laporan.
14. **Rumah Tangga Perikanan Tangkap** adalah rumah tangga yang melakukan kegiatan penangkapan ikan/binatang air lainnya/tanaman air dengan tujuan sebagian/seluruh

**Entirely plants harvested/demolished** are plants usually harvested once and demolished to be substituted by other plants, consisting of: shallots, garlic, leeks, potato, cabbage, cauli flower, mustard green, carrots, chinese radish, and red kidney beans.

**Plants harvested several times/undemolished** are plants usually harvested more than once and demolished in the case that the last harvest was economically not profitable. They consist of : yard long beans, chili, small chili, mushroom, tomatoes, egg plant, french beans, cucumber, pumpkin/chajota, swamp cabbage, spinach, melon, watermelon, and blewah .

13. **Horticulture production** is the standard production quantity form of vegetable, fruit, medicinal and ornamental plant based on harvested area/the number of production plants reported monthly/quarterly.
14. **A capture fishery household** is a household conducting activities in catching fishes/other aquatic animals/aquatic plants, for which the products are wholly or partly to

## AGRICULTURE

hasilnya untuk dijual.

15. **Rumah Tangga Perikanan Budidaya** adalah rumah tangga yang melakukan kegiatan budidaya ikan/binatang air lainnya/tanaman air dengan tujuan sebagian/seluruh hasilnya untuk dijual.

*be sold.*

15. ***An aquaculture fishery household*** is a household conducting activities in culturing fishes/other aquatic animals/aquatic plants, for which the products are wholly or partly to be sold. *different types of parameters.*

<https://banjarbarukota.bps.go.id>

**ULASAN****Description**

Empat dari lima kecamatan di Kota Banjarbaru mempunyai lahan pertanian berupa sawah yang masih aktif ditanami padi. Satu-satunya kecamatan yang tidak mempunyai lahan pertanian sawah yaitu kecamatan Banjarbaru Selatan. Total luas panen padi (sawah dan ladang) di Kota Banjarbaru mencapai 1.433 Ha dengan produksi mencapai 5.184 ton. Basis produksi padi berada di kecamatan Cempaka dengan produksi 1.130 Ha.

*Four of the five Sub Districts in the Banjarbaru have agricultural land which is still active in the form of paddy planted with rice. Banjarbaru Selatan Sub District is the only Sub District that does not have agricultural land paddy. The total harvested area of rice (rice and field) planting in Banjarbaru reaches 1,433 ha with 5,184 ton production. The biggest production is in Cempaka Sub District with total production 1,130 Ha.*

Luas lahan perkebunan yang paling luas di Kota Banjarbaru adalah tanaman karet (1.083 ha) diikuti tanaman kelapa dalam (133 ha) dan tanaman kelapa sawit (145 ha). Luas dan jumlah produksi yang dihasilkan tanaman perkebunan dapat dilihat pada tabel 5.3.1 – 5.3.4.

*The largest plantation area in Banjarbaru was for rubber (1,083 ha) that followed by coconut (133 ha) and palm oil (145 ha). The area and number of plantations production can be seen in Table 5.3.1-5.3.4.*

Jumlah ternak besar di Banjarbaru tercatat terdiri dari 2.345 ekor sapi, sedang ternak kecil yang tercatat adalah kambing dengan jumlah 2.348 ekor.

*Number of livestock in Banjarbaru was noted consist of 2,345 cows, while small livestock were just 2,348 goats.*

Produksi perikanan di Kota Banjarbaru meliputi penangkapan di sungai/rawa, kolam, jaring apung, karamba, dan sawah. Produksi perikanan di Kota Banjarbaru sebagian besar berasal dari budidaya kolam sebesar 5.695 ton.

*Fisheries production in Banjarbaru consist capturing in river, pond, net, cage and wetland. Fish production in Banjarbaru mostly come from pond cultivation as 5,695 ton.*

5.1 TANAMAN PANGAN/*FOOD CROPS*

**Tabel 5.1.1 Luas Panen, Produksi, dan Produktivitas Padi Menurut Kecamatan di Kota Banjarbaru, 2018**  
***Harvested Area, Production, and Productivity of Paddy by Sub District in Banjarbaru Municipality, 2018***

<b>Kecamatan Sub District</b>	<b>Luas Panen (ha) Harvested Area (ha)</b>	<b>Produksi (ton) Production (ton)</b>	<b>Produktivitas (ton/ha) Productivity (ton/ha)</b>
(1)	(2)	(3)	(4)
Landasan Ulin	83,00	300,00	3,61
Liang Anggang	61,00	221,00	3,62
Cempaka	1 130,00	4 088,00	3,62
Banjarbaru Utara	159,00	575,00	3,62
Banjarbaru Selatan	0,00	0,00	-
<b>Kota Banjarbaru</b>	<b>1 433,00</b>	<b>5 184,00</b>	<b>3,62</b>

Sumber/Source: Dinas Ketahanan Pangan, Pertanian dan Perikanan Kota Banjarbaru/*Regional Office of Food Security, Agriculture and Fisheries of Banjarbaru Municipality*

**Tabel 5.1.2 Produksi Padi Setara Beras Menurut Kecamatan di Kota Banjarbaru, 2018**  
***Rice Equivalent Production by Sub District in Banjarbaru Municipality, 2018***

<b>Kecamatan</b> <b>Sub District</b>	<b>Produksi Padi (ton GKG)</b> <b>Paddy Production (ton GKG)</b>	<b>Produksi Padi Setara Beras (ton)</b> <b>Rice Equivalent Production (ton)</b>
(1)	(2)	(3)
Landasan Ulin	NA	NA
Liang Anggang	NA	NA
Cempaka	NA	NA
Banjarbaru Utara	NA	NA
Banjarbaru Selatan	NA	NA
<b>Kota Banjarbaru</b>	<b>5 078</b>	<b>2 989</b>

Sumber/Source: Dinas Ketahanan Pangan, Pertanian dan Perikanan Kota Banjarbaru/Regional Office of Food Security, Agriculture and Fisheries of Banjarbaru Municipality

**Tabel 5.1.3** **Produksi Jagung dan Kedelai Menurut Kecamatan di Kota Banjarbaru, 2018**  
**Maize and Soybeans Production by Sub District in Banjarbaru Municipality, 2018**

Kecamatan <i>Sub District</i>	Produksi Jagung (ton) <i>Maize Production (ton)</i>	Produksi Kedelai (ton) <i>Soybean Production (ton)</i>
(1)	(2)	(3)
Landasan Ulin	98,00	NA
Liang Anggang	228,00	NA
Cempaka	74,00	NA
Banjarbaru Utara	500,50	NA
Banjarbaru Selatan	14,00	NA
<b>Kota Banjarbaru</b>	<b>914,50</b>	<b>NA</b>

Sumber/Source: Dinas Ketahanan Pangan, Pertanian dan Perikanan Kota Banjarbaru/Regional Office of Food Security, Agriculture and Fisheries of Banjarbaru Municipality

**Tabel 5.1.4 Luas Tanam, Rusak dan Panen Menurut Jenis Tanaman di Kota Banjarbaru, 2018**  
***Planted, Damaged and Harvested Area by Crops in Banjarbaru Municipality, 2018***

Jenis Tanaman <i>Plants</i>	Tanam <i>Planted (Ha)</i>	Rusak <i>Damaged (Ha)</i>	Panen <i>Harvest (Ha)</i>
(1)	(2)	(3)	(4)
01 Padi Sawah	1 797,00	-	1 427,00
02 Padi Ladang	57,00	-	6,00
03 Padi Sawah + Ladang	1 854,00	-	1 433,00
04 Jagung	252,00	-	261,00
05 Kacang Tanah	3,00	-	4,00
06 Ubi Kayu	24,00	-	39,00
07 Ubi Jalar	17,00	-	20,00

Sumber/Source: Dinas Ketahanan Pangan, Pertanian dan Perikanan Kota Banjarbaru/Regional Office of Food Security, Agriculture and Fisheries of Banjarbaru Municipality



**Tabel 5.1.5 Luas Tanam, Rusak dan Panen Padi Sawah Dirinci Menurut Kecamatan di Kota Banjarbaru, 2018**  
*Planted, Damaged and Harvested Area Wetland Paddy by Sub District in Banjarbaru Municipality, 2018*

Kecamatan Sub District	Tanam Planted (Ha)	Rusak Damaged (Ha)	Panen Harvest (Ha)
(1)	(2)	(3)	(4)
01 Landasan Ulin	83	-	83
02 Liang Anggang	93	-	61
03 Cempaka	1 474	-	1 124
04 Banjarbaru Utara	147	-	159
05 Banjarbaru Selatan	0	-	0
<b>Kota Banjarbaru</b>	<b>1 797</b>	<b>-</b>	<b>1 427</b>
<b>2017</b>	<b>1 874</b>	<b>34,65</b>	<b>1 878</b>
<b>2016</b>	<b>1 881</b>	<b>-</b>	<b>1 826</b>
<b>2015</b>	<b>1 786</b>	<b>-</b>	<b>1 717</b>
<b>2014</b>	<b>1 776</b>	<b>-</b>	<b>1 777</b>

Sumber/Source: Dinas Ketahanan Pangan, Pertanian dan Perikanan Kota Banjarbaru/Regional Office of Food Security, Agriculture and Fisheries of Banjarbaru Municipality

**Tabel 5.1.6 Luas Tanam, Rusak dan Panen Padi Ladang Dirinci Menurut Kecamatan di Kota Banjarbaru, 2018**  
***Planted, Damaged and Harvested Area, Dryland Paddy by Sub District in Banjarbaru Municipality, 2018***

Kecamatan <i>Sub District</i>	Tanam <i>Planted</i> (Ha)	Rusak <i>Damaged</i> (Ha)	Panen <i>Harvest</i> (Ha)
(1)	(2)	(3)	(4)
01 Landasan Ulin	-	-	-
02 Liang Anggang	1	-	-
03 Cempaka	55	-	6
04 Banjarbaru Utara	1	-	-
05 Banjarbaru Selatan	-	-	-
<b>Kota Banjarbaru</b>	<b>57</b>	<b>-</b>	<b>6</b>
<b>2017</b>	<b>10</b>	<b>-</b>	<b>17</b>
<b>2016</b>	<b>34</b>	<b>-</b>	<b>27</b>
<b>2015</b>	<b>10</b>	<b>-</b>	<b>20</b>
<b>2014</b>	<b>20</b>	<b>-</b>	<b>20</b>

Sumber/Source: Dinas Ketahanan Pangan, Pertanian dan Perikanan Kota Banjarbaru/Regional Office of Food Security, Agriculture and Fisheries of Banjarbaru Municipality

**Tabel 5.1.7 Luas Tanam, Rusak dan Panen Padi (Sawah + Ladang) Dirinci Menurut Kecamatan di Kota Banjarbaru, 2018**  
***Planted, Damaged and Harvested Area of Paddy by Sub District in Banjarbaru Municipality, 2018***

Kecamatan <i>Sub District</i>	Tanam <i>Planted</i> (Ha)	Rusak <i>Damaged</i> (Ha)	Panen <i>Harvest</i> (Ha)
(1)	(2)	(3)	(4)
01 Landasan Ulin	83	-	83
02 Liang Anggang	94	-	61
03 Cempaka	1 529	-	1 13-
04 Banjarbaru Utara	148	-	159
05 Banjarbaru Selatan	-	-	-
<b>Kota Banjarbaru</b>	<b>1 854</b>	<b>-</b>	<b>1 433</b>
<b>2017</b>	<b>1 884</b>	<b>34,65</b>	<b>1 895</b>
<b>2016</b>	<b>1 915</b>	<b>-</b>	<b>1 853</b>
<b>2015</b>	<b>1 796</b>	<b>-</b>	<b>1 737</b>
<b>2014</b>	<b>1 796</b>	<b>-</b>	<b>1 797</b>

Sumber/Source: Dinas Ketahanan Pangan, Pertanian dan Perikanan Kota Banjarbaru/Regional Office of Food Security, Agriculture and Fisheries of Banjarbaru Municipality

**Tabel 5.1.8 Luas Tanam, Rusak dan Panen Tanaman Jagung Dirinci Menurut Kecamatan di Kota Banjarbaru, 2018**  
***Planted, Damaged and Harvested Area of Corn by Sub District in Banjarbaru Municipality, 2018***

<b>Kecamatan Sub District</b>	<b>Tanam Planted (Ha)</b>	<b>Rusak Damaged (Ha)</b>	<b>Panen Harvest (Ha)</b>
(1)	(2)	(3)	(4)
01 Landasan Ulin	27	-	28
02 Liang Anggang	72	-	65
03 Cempaka	11	-	21
04 Banjarbaru Utara	137	-	143
05 Banjarbaru Selatan	5	-	4
<b>Kota Banjarbaru</b>	<b>252</b>	<b>-</b>	<b>261</b>
<b>2017</b>	<b>191</b>	<b>-</b>	<b>124</b>
<b>2016</b>	<b>173</b>	<b>-</b>	<b>183</b>
<b>2015</b>	<b>216</b>	<b>-</b>	<b>155</b>
<b>2014</b>	<b>118</b>	<b>-</b>	<b>130</b>

Sumber/Source: Dinas Ketahanan Pangan, Pertanian dan Perikanan Kota Banjarbaru/Regional Office of Food Security, Agriculture and Fisheries of Banjarbaru Municipality

**Tabel 5.1.9 Luas Tanam, Rusak dan Panen Tanaman Kacang Tanah Dirinci Menurut Kecamatan di Kota Banjarbaru, 2018**  
**Table** *Planted, Damaged and Harvested Area of Peanuts by Sub District in Banjarbaru Municipality, 2018*

Kecamatan <i>Sub District</i>	Tanam <i>Planted</i> (Ha)	Rusak <i>Damaged</i> (Ha)	Panen <i>Harvest</i> (Ha)
(1)	(2)	(3)	(4)
01 Landasan Ulin	-	-	2
02 Liang Anggang	3	-	1
03 Cempaka	-	-	1
04 Banjarbaru Utara	-	-	-
05 Banjarbaru Selatan	-	-	-
<b>Kota Banjarbaru</b>	<b>3</b>	<b>-</b>	<b>4</b>
<b>2017</b>	<b>7</b>	<b>-</b>	<b>7</b>
<b>2016</b>	<b>3</b>	<b>-</b>	<b>2</b>
<b>2015</b>	<b>1</b>	<b>-</b>	<b>3</b>
<b>2014</b>	<b>4</b>	<b>-</b>	<b>3</b>

Sumber/Source: Dinas Ketahanan Pangan, Pertanian dan Perikanan Kota Banjarbaru/Regional Office of Food Security, Agriculture and Fisheries of Banjarbaru Municipality

**Tabel 5.1.10 Luas Tanam, Rusak dan Panen Tanaman Ubi Kayu Dirinci Menurut Kecamatan di Kota Banjarbaru, 2018**  
***Planted, Damaged and Harvested Area of Cassava by Sub District in Banjarbaru Municipality, 2018***

<b>Kecamatan Sub District</b>	<b>Tanam Planted (Ha)</b>	<b>Rusak Damaged (Ha)</b>	<b>Panen Harvest (Ha)</b>
<b>(1)</b>	<b>(2)</b>	<b>(3)</b>	<b>(4)</b>
01 Landasan Ulin	1	-	4
02 Liang Anggang	15	-	14
03 Cempaka	3	-	9
04 Banjarbaru Utara	4	-	8
05 Banjarbaru Selatan	1	-	4
<b>Kota Banjarbaru</b>	<b>24</b>	<b>-</b>	<b>39</b>
<b>2017</b>	<b>41</b>	<b>-</b>	<b>32</b>
<b>2016</b>	<b>23</b>	<b>-</b>	<b>22</b>
<b>2015</b>	<b>27</b>	<b>-</b>	<b>33</b>
<b>2014</b>	<b>34</b>	<b>-</b>	<b>52</b>

Sumber/Source: Dinas Ketahanan Pangan, Pertanian dan Perikanan Kota Banjarbaru/Regional Office of Food Security, Agriculture and Fisheries of Banjarbaru Municipality

**Tabel 5.1.11 Luas Tanam, Rusak dan Panen Tanaman Ubi Jalar Dirinci Menurut Kecamatan di Kota Banjarbaru, 2018**  
***Planted, Damaged and Harvested Area Sweet Potatoes by Sub District in Banjarbaru Municipality, 2018***

<b>Kecamatan Sub District</b>	<b>Tanam Planted (Ha)</b>	<b>Rusak Damaged (Ha)</b>	<b>Panen Harvest (Ha)</b>
<b>(1)</b>	<b>(2)</b>	<b>(3)</b>	<b>(4)</b>
01 Landasan Ulin	-	-	2
02 Liang Anggang	17	-	12
03 Cempaka	-	-	4
04 Banjarbaru Utara	-	-	2
05 Banjarbaru Selatan	-	-	-
<b>Kota Banjarbaru</b>	<b>17</b>	<b>-</b>	<b>20</b>
<b>2017</b>	<b>17</b>	<b>-</b>	<b>24</b>
<b>2016</b>	<b>10</b>	<b>-</b>	<b>12</b>
<b>2015</b>	<b>16</b>	<b>-</b>	<b>22</b>
<b>2014</b>	<b>15</b>	<b>-</b>	<b>17</b>

Sumber/Source: Dinas Ketahanan Pangan, Pertanian dan Perikanan Kota Banjarbaru/Regional Office of Food Security, Agriculture and Fisheries of Banjarbaru Municipality

5.2 HORTIKULTURA/*HORTICULTURE*

**Tabel 5.2.1** Luas Panen Tanaman Sayuran Menurut Kecamatan dan Jenis Tanaman (ha) di Kota Banjarbaru, 2017 dan 2018  
*Harvested Area of Vegetables by Sub District and Kind of Plant (ha) in Banjarbaru Municipality, 2017 and 2018*

Kecamatan <i>Sub District</i>	Bawang Merah <i>Shallot</i>		Cabai <i>Chili</i>		Kentang <i>Potato</i>	
	2017	2018	2017	2018	2017	2018
(1)	(2)	(3)	(4)	(5)	(6)	(7)
Landasan Ulin	2	–	16	14	–	–
Liang Anggang	–	–	32	34	–	–
Cempaka	2	–	17	12	–	–
Banjarbaru Utara	–	–	17	16	–	–
Banjarbaru Selatan	1	–	6	2	–	–
<b>Kota Banjarbaru</b>	<b>5</b>	<b>–</b>	<b>88</b>	<b>78</b>	<b>–</b>	<b>–</b>



Lanjutan Tabel/Continued Table 5.2.1

Kecamatan Sub District	Kubis Cabbage		Petsai Chinese Cabbage	
	2017	2018	2017	2018
	(1)	(8)	(9)	(10)
Landasan Ulin	-	-	30	34
Liang Anggang	-	1	99	114
Cempaka	-	-	12	12
Banjarbaru Utara	-	-	10	12
Banjarbaru Selatan	-	-	-	-
<b>Kota Banjarbaru</b>	<b>-</b>	<b>1</b>	<b>151</b>	<b>172</b>

Lanjutan Tabel/*Continued Table 5.2.1*

Kecamatan <i>Sub District</i>	Tomat <i>Tomato</i>		Wortel <i>Carrot</i>	
	2017 (12)	2018 (13)	2017 (14)	2018 (15)
(1)				
Landasan Ulin	17	11	–	–
Liang Anggang	13	21	–	–
Cempaka	1	3	–	–
Banjarbaru Utara	6	5	–	–
Banjarbaru Selatan	4	1	–	–
<b>Kota Banjarbaru</b>	<b>41</b>	<b>41</b>	–	–

Sumber/*Source*: BPS, Statistik Pertanian Hortikultura SPH-SBS/*BPS-Statistics Indonesia, Agricultural Statistic for Horticulture SPH-SBS*

**Tabel 5.2.2** Produksi Tanaman Sayuran Menurut Kecamatan dan Jenis Tanaman (kuintal) di Kota Banjarbaru, 2017 dan 2018  
**Table** Production of Vegetables by Sub District and Kind of Plant (quintal) in Banjarbaru Municipality, 2017 and 2018

Kecamatan Sub District	Bawang Merah Shallot		Cabai Chili		Kentang Potato	
	2017	2018	2017	2018	2017	2018
(1)	(2)	(3)	(4)	(5)	(6)	(7)
Landasan Ulin	250	–	2 490	1 683	–	–
Liang Anggang	–	–	4 916	7 890	–	–
Cempaka	125	–	308	441	–	–
Banjarbaru Utara	–	–	763	712	–	–
Banjarbaru Selatan	30	–	181	117	–	–
<b>Kota Banjarbaru</b>	<b>405</b>	<b>–</b>	<b>8 658</b>	<b>10 843</b>	<b>–</b>	<b>–</b>

Lanjutan Tabel/*Continued Table 5.2.2*

Kecamatan <i>Sub District</i>	Kubis <i>Cabbage</i>		Petsai <i>Chinese Cabbage</i>	
	2017 (2)	2018 (3)	2017 (4)	2018 (5)
Landasan Ulin	–	–	1 520	2 312
Liang Anggang	–	150	5 978	11 135
Cempaka	–	–	1 800	1 800
Banjarbaru Utara	–	–	130	48
Banjarbaru Selatan	–	–	–	–
<b>Kota Banjarbaru</b>	<b>–</b>	<b>150</b>	<b>9 428</b>	<b>15 295</b>

Lanjutan Tabel/*Continued Table 5.2.2*

Kecamatan <i>Sub District</i>	Tomat <i>Tomato</i>		Wortel <i>Carrot</i>	
	2017	2018	2017	2018
(1)	(2)	(3)	(4)	(5)
Landasan Ulin	2 406	1 890	–	–
Liang Anggang	4 977	8 183	–	–
Cempaka	10	39	–	–
Banjarbaru Utara	182	185	–	–
Banjarbaru Selatan	57	28	–	–
<b>Kota Banjarbaru</b>	<b>7 632</b>	<b>10 325</b>	–	–

Sumber/*Source*: BPS, Statistik Pertanian Hortikultura SPH-SBS/*BPS-Statistics Indonesia, Agricultural Statistic for Horticulture SPH-SBS*

**Tabel 5.2.3 Luas Panen Tanaman Sayuran dan Buah-buahan Semusim Menurut Jenis Tanaman (ha) di Kota Banjarbaru, 2017-2018**  
**Harvested Area of Seasonal Vegetables and Fruits by Kind of Plant in Banjarbaru Municipality, 2017-2018**

Jenis Tanaman/Kind of Plants	2017	2018
(1)	(2)	(3)
<b>Sayuran/ Vegetables</b>		
Bawang Daun/ <i>Wlech Onion</i>	107	212
Bawang Merah/ <i>Shallot</i>	5	–
Bawang Putih/ <i>Garlic</i>	–	–
Bayam/ <i>Spinach</i>	108	152
Buncis/ <i>Green Bean</i>	13	12
Cabai Besar/ <i>Chili (Capsicum Annum)</i>	42	37
Cabai Rawit/ <i>Chili (Capsicum Frutescens)</i>	46	41
Cabai/ <i>Chili</i>	88	78
Jamur/ <i>Mushroom</i> <sup>1</sup>	437	994
Kacang Merah/ <i>Red Bean</i>	–	–
Kacang Panjang/ <i>Yarldlong Bean</i>	32	48
Kangkung/ <i>Kangkong</i>	102	134
Kembang Kol/ <i>Cauliflower</i>	–	3
Kentang/ <i>Potato</i>	–	–
Ketimun/ <i>Cucumber</i>	29	34
Kubis/ <i>Cabbage</i>	–	1
Labu Siam/ <i>Chayote</i>	–	–
Lobak/ <i>Radish</i>	–	–
Petsai/ <i>Chinese Cabbage</i>	151	172
Terung/ <i>Eggplant</i>	34	36
Tomat/ <i>Tomato</i>	41	41
Wortel/ <i>Carrot</i>	–	–
<b>Buah-buahan/ Fruits</b>		
Blewah/ <i>Cantaloupe</i>	–	–
Melon/ <i>Melon</i>	12	9
Semangka/ <i>Watermelon</i>	11	3
<b>Kota Banjarbaru</b>	<b>1 258</b>	<b>2 007</b>

Catatan/Note : <sup>1</sup> Satuan luas panen dalam m<sup>2</sup>/The unit of harvested area are m<sup>2</sup>

Sumber/Source: BPS, Statistik Pertanian Hortikultura SPH-SBS/BPS-Statistics Indonesia, Agricultural Statistic for Horticulture SPH-SBS

**Tabel 5.2.4** Produksi Tanaman Sayuran dan Buah-buahan Semusim Menurut Jenis Tanaman (kuintal) di Kota Banjarbaru, 2017-2018  
**Table** *Production of Seasonal Vegetables and Fruits by Kind of Plant (quintal) in Banjarbaru Municipality, 2017-2018*

Jenis Tanaman/Kind of Plants	2017	2018
(1)	(2)	(3)
<b>Sayuran/ Vegetables</b>		
Bawang Daun/ <i>Wlech Onion</i>	5 557	15 870
Bawang Merah/ <i>Shallot</i>	405	–
Bawang Putih/ <i>Garlic</i>	–	–
Bayam/ <i>Spinach</i>	5 746	6 167
Buncis/ <i>Green Bean</i>	1 509	3 220
Cabai Besar/ <i>Chili (Capsicum Annum)</i>	4 409	4 813
Cabai Rawit/ <i>Chili (Capsicum Frutescens)</i>	4 249	6 030
Cabai/ <i>Chili</i>	8 658	10 843
Jamur/ <i>Mushroom</i> <sup>1</sup>	13 611	7 648
Kacang Merah/ <i>Red Bean</i>	–	–
Kacang Panjang/ <i>Yarldlong Bean</i>	4 605	8 656
Kangkung/ <i>Kangkong</i>	10 478	11 256
Kembang Kol/ <i>Cauliflower</i>	–	145
Kentang/ <i>Potato</i>	–	–
Ketimun/ <i>Cucumber</i>	5 982	8 794
Kubis/ <i>Cabbage</i>	–	150
Labu Siam/ <i>Chayote</i>	–	–
Lobak/ <i>Radish</i>	–	–
Petsai/ <i>Chinese Cabbage</i>	9 428	15 295
Terung/ <i>Eggplant</i>	4 281	7 430
Tomat/ <i>Tomato</i>	7 632	10 325
Wortel/ <i>Carrot</i>	–	–
<b>Buah-buahan/ Fruits</b>		
Blewah/ <i>Cantaloupe</i>	–	–
Melon/ <i>Melon</i>	443	790
Semangka/ <i>Watermelon</i>	728	260
<b>Kota Banjarbaru</b>	<b>86 993</b>	<b>117 432</b>

Catatan/Note : <sup>1</sup> Satuan produksi dalam kg/*The unit of production is kg*

Sumber/Source: BPS, Statistik Pertanian Hortikultura SPH-SBS/BPS-Statistics Indonesia, *Agricultural Statistic for Horticulture SPH-SBS*

**Tabel 5.2.5 Luas Panen Tanaman Biofarmaka Menurut Kecamatan dan Jenis Tanaman (m<sup>2</sup>) di Kota Banjarbaru, 2017 dan 2018**  
***Harvested Area of Medicinal Plants by Sub District and Kind of Plant (m<sup>2</sup>) in Banjarbaru Municipality, 2017 and 2018***

Kecamatan <i>Sub District</i>	Jahe <i>Ginger</i>		Laos/Lengkuas <i>Galanga</i>	
	2017	2018	2017	2018
(1)	(2)	(3)	(4)	(5)
Landasan Ulin	35	35	15	20
Liang Anggang	207	150	20	11
Cempaka	–	–	–	–
Banjarbaru Utara	5	16	4	12
Banjarbaru Selatan	100	90	300	130
<b>Kota Banjarbaru</b>	<b>347</b>	<b>291</b>	<b>339</b>	<b>173</b>



Lanjutan Tabel/*Continued Table 5.2.5*

Kecamatan Sub District	Kencur <i>East Indian Galanga</i>		Kunyit <i>Turmeric</i>	
	2017	2018	2017	2018
	(1)	(6)	(7)	(8)
Landasan Ulin	15	12	35	40
Liang Anggang	160	56	210	56
Cempaka	–	–	–	–
Banjarbaru Utara	2	–	5	6
Banjarbaru Selatan	100	80	300	220
<b>Kota Banjarbaru</b>	<b>277</b>	<b>148</b>	<b>550</b>	<b>322</b>

Sumber/*Source*: BPS, Statistik Pertanian Hortikultura SPH-TBF/BPS-Statistics Indonesia, *Agricultural Statistic for Horticulture SPH-TBF*

**Tabel 5.2.6** Produksi Tanaman Biofarmaka Menurut Kecamatan dan Jenis Tanaman (kg) di Kota Banjarbaru, 2017 dan 2018  
**Table** *Production of Medicinal Plants by Sub District and Kind of Plant (kg) in Banjarbaru Municipality, 2017 and 2018*

Kecamatan <i>Sub District</i>	Jahe <i>Ginger</i>		Laos/Lengkuas <i>Galanga</i>	
	2017	2018	2017	2018
(1)	(2)	(3)	(4)	(5)
Landasan Ulin	70	20	45	23
Liang Anggang	792	513	88	34
Cempaka	–	–	–	–
Banjarbaru Utara	31	143	72	180
Banjarbaru Selatan	80	50	400	379
<b>Kota Banjarbaru</b>	<b>973</b>	<b>726</b>	<b>605</b>	<b>616</b>

Lanjutan Tabel/*Continued Table 5.2.6*

Kecamatan Sub District	Kencur <i>East Indian Galanga</i>		Kunyit <i>Turmeric</i>	
	2017	2018	2017	2018
(1)	(6)	(7)	(8)	(9)
Landasan Ulin	15	11	67	45
Liang Anggang	380	136	665	190
Cempaka	–	–	–	–
Banjarbaru Utara	16	–	40	50
Banjarbaru Selatan	75	40	300	210
<b>Kota Banjarbaru</b>	<b>486</b>	<b>187</b>	<b>1 072</b>	<b>495</b>

Sumber/*Source*: BPS, Statistik Pertanian Hortikultura SPH-TBF/BPS-Statistics Indonesia, *Agricultural Statistic for Horticulture SPH-TBF*

**Tabel 5.2.7 Luas Panen Tanaman Biofarmaka Menurut Jenis Tanaman (m<sup>2</sup>) di Kota Banjarbaru, 2017-2018**  
**Table** *Harvested Area of Medical Plants by Kind of Plant (m<sup>2</sup>) in Banjarbaru Municipality, 2017-2018*

Jenis Tanaman/ <i>Kind of Plants</i>	2017	2018
(1)	(2)	(3)
Dringo/ <i>Sweet Root/Calamus</i>	–	–
Jahe/ <i>Ginger</i>	347	291
Kapulaga/ <i>Java Cardamon</i>	–	–
Keji Beling/Kecibeling/ <i>Strobilanthes Crispa</i>	219	103
Kencur/ <i>East Indian Galangal</i>	277	148
Kunyit/ <i>Turmeric</i>	550	322
Laos/Lengkuas/ <i>Galanga</i>	339	173
Lempuyang/ <i>Zingiber Aromaticum</i>	100	35
Lidah Buaya/ <i>Oliviera</i>	132	195
Mahkota Dewa/ <i>God's Crown</i> <sup>1</sup>	189	428
Mengkudu/ <i>Indian Mulberry</i> <sup>1</sup>	55	105
Sambiloto/ <i>King of Bitter</i>	349	218
Temuireng/ <i>Black Turmeric</i>	117	65
Temukunci/ <i>Chinese Keys</i>	312	119
Temulawak/ <i>Java Turmeric</i>	371	190
<b>Kota Banjarbaru</b>	<b>3 357</b>	<b>2 392</b>

Catatan/Note : <sup>1</sup> Satuan luas panen dalam pohon/*The unit of production area tree*

Sumber/Source : BPS, Statistik Pertanian Hortikultura SPH-TBF/BPS-Statistics Indonesia, Agricultural Statistic for Horticulture SPH-TBF

**Tabel 5.2.8** **Produksi Tanaman Biofarmaka Menurut Jenis Tanaman (kg) di Kota Banjarbaru, 2017-2018**  
**Table** **Production of Medical Plants by Kind of Plant (kg) in Banjarbaru Municipality, 2017-2018**

Jenis Tanaman/Kind of Plants	2017	2018
(1)	(2)	(3)
Dringo/ Sweet Root/Calamus	–	–
Jahe/ Ginger	973	726
Kapulaga/ Java Cardamon	–	–
Keji Beling/Kecibeling/Strobilanthes Crispa	103	206
Kencur/ East Indian Galangal	486	187
Kunyit/ Turmeric	1 072	495
Laos/Lengkuas/ Galanga	605	616
Lempuyang/ Zingiber Aromaticum	85	35
Lidah Buaya/ Oliviera	78	150
Mahkota Dewa/God's Crown	3 439	15 440
Mengkudu/ Indian Mulberry	1 723	4 193
Sambiloto/King of Bitter	291	247
Temuireng/ Black Turmeric	119	130
Temukunci/ Chinese Keys	236	147
Temulawak/ Java Turmeric	519	263
<b>Kota Banjarbaru</b>	<b>9 729</b>	<b>22 835</b>

Sumber/Source: BPS, Statistik Pertanian Hortikultura SPH-TBF/BPS-Statistics Indonesia, Agricultural Statistic for Horticulture SPH-TBF

**Tabel 5.2.9 Luas Panen Tanaman Hias Menurut Kecamatan dan Jenis Tanaman (m<sup>2</sup>) di Kota Banjarbaru, 2017 dan 2018**  
**Table** *Harvested Area of Ornamental Plants by Sub District and Kind of Plant (m<sup>2</sup>) in Banjarbaru Municipality, 2017 and 2018*

Kecamatan Sub District	Anggrek Orchid		Krisan Chrysantemum	
	2017	2018	2017	2018
(1)	(2)	(3)	(4)	(5)
Landasan Ulin	30	-	-	-
Liang Anggang	9	-	-	-
Cempaka	-	-	-	-
Banjarbaru Utara	100	180	-	-
Banjarbaru Selatan	-	-	-	-
<b>Kota Banjarbaru</b>	<b>139</b>	<b>180</b>	-	-

Lanjutan Tabel/*Continued Table* 5.2.9

Kecamatan <i>Sub District</i>	Mawar <i>Rose</i>		Sedap Malam <i>Tuberose</i>	
	2017	2018	2017	2018
	(1)	(6)	(7)	(8)
Landasan Ulin	50	–	–	–
Liang Anggang	–	–	–	–
Cempaka	–	–	–	–
Banjarbaru Utara	40	40	2	–
Banjarbaru Selatan	–	–	–	–
<b>Kota Banjarbaru</b>	90	40	2	–

Sumber/*Source*: BPS, Statistik Pertanian Hortikultura SPH-TH/*BPS-Statistics Indonesia, Agricultural Statistic for Horticulture SPH-TH*

**Tabel 5.2.10** Produksi Tanaman Hias Menurut Kecamatan dan Jenis Tanaman (tangkai) di Kota Banjarbaru, 2017 dan 2018  
**Table** *Production of Ornamental Plants by Sub District and Kind of Plant (stalks) in Banjarbaru Municipality, 2017 and 2018*

Kecamatan <i>Sub District</i>	Anggrek <i>Orchid</i>		Krisan <i>Chrysantemum</i>	
	2017	2018	2017	2018
(1)	(2)	(3)	(4)	(5)
Landasan Ulin	90	–	–	–
Liang Anggang	108	–	–	–
Cempaka	–	–	–	–
Banjarbaru Utara	200	210	–	–
Banjarbaru Selatan	–	–	–	–
<b>Kota Banjarbaru</b>	<b>398</b>	<b>210</b>	–	–



Lanjutan Tabel/*Continued Table* 5.2.10

Kecamatan <i>Sub District</i>	Mawar <i>Rose</i>		Sedap Malam <i>Tuberose</i>	
	2017	2018	2017	2018
(1)	(6)	(7)	(8)	(9)
Landasan Ulin	123	–	–	–
Liang Anggang	–	–	–	–
Cempaka	–	–	–	–
Banjarbaru Utara	410	400	30	–
Banjarbaru Selatan	–	–	–	–
<b>Kota Banjarbaru</b>	<b>533</b>	<b>400</b>	<b>30</b>	<b>–</b>

Sumber/*Source*: BPS, Statistik Pertanian Hortikultura SPH-TH/BPS-Statistics Indonesia, *Agricultural Statistic for Horticulture SPH-TH*

**Tabel 5.2.11 Luas Panen Tanaman Hias Menurut Jenis Tanaman (m<sup>2</sup>) di Kota Banjarbaru, 2017-2018**  
**Harvested Area of Ornamentals Plants by Kind of Plant (m<sup>2</sup>) in Banjarbaru Municipality, 2017-2018**

Jenis Tanaman/Kind of Plants	2017	2018
(1)	(2)	(3)
Adenium (Kamboja Jepang)/ <i>Adenium obesum</i>	399	1 030
Aglaonema/ <i>Chinese evergreens</i>	446	1 515
Anggrek/ <i>Orchid</i>	139	180
Anthurium Bunga/ <i>Flamingo Lily Flower</i>	33	–
Anthurium Daun/ <i>Laceleaf</i>	870	1 452
Anyelir/ <i>Carnation</i>	–	–
Caladium/ <i>Heart of Jesus</i>	650	1 256
Cordyline/ <i>Cordyline</i>	325	411
Diffenbachia/ <i>Dumb canes</i>	233	386
Dracaena/ <i>Dracaena</i>	346	922
Euphorbia/ <i>Spurges</i>	387	1 387
Gladiol/ <i>Gladiol</i>	10	–
Herbras/ <i>Gerbera</i>	7	–
Krisan/ <i>Chrysantemum</i>	–	–
Mawar/ <i>Rose</i>	90	40
Melati/ <i>Jasmine</i>	50	–
Monstera/ <i>Swiss cheese plant</i>	–	–
Pakis/ <i>Fern</i>	299	629
Palem/ <i>Palm</i> <sup>1</sup>	374	414
Pedang-pedangan/ <i>Sansevieria</i>	862	517
Pisang–pisangan/ <i>Heliconia</i>	25	–
Philodendron/ <i>Philodendron</i>	720	311
Sedap Malam/ <i>Tuberose</i>	2	–
Soka/ <i>Ixora</i>	570	1 207
<b>Kota Banjarbaru</b>	<b>6 837</b>	<b>11 667</b>

Catatan/Note : <sup>1</sup> Satuan luas panen dalam pohon/*The unit of production are tree*

Sumber/Source: BPS, Statistik Pertanian Hortikultura SPH-TH/BPS-Statistics Indonesia, *Agricultural Statistic for Horticulture SPH-TH*

**Tabel 5.2.12 Produksi Tanaman Hias Menurut Jenis Tanaman (tangkai) di Kota Banjarbaru, 2017-2018**  
**Production of Ornamentals Plants by Kind of Plant (stalks) in Banjarbaru Municipality, 2017-2018**

Jenis Tanaman/ <i>Kind of Plants</i>	2017	2018
(1)	(2)	(3)
Adenium (Kamboja Jepang) <sup>1</sup> / <i>Adenium obesum</i> <sup>1</sup>	753	1 185
Aglaonema <sup>1</sup> / <i>Chinese evergreens</i> <sup>1</sup>	1 136	1 654
Anggrek/ <i>Orchid</i>	398	210
Anthurium Bunga/ <i>Flamingo Lily Flower</i>	152	–
Anthurium Daun <sup>1</sup> / <i>Laceleaf</i> <sup>1</sup>	3 065	1 457
Anyelir/ <i>Carnation</i>	–	–
Caladium <sup>1</sup> / <i>Heart of Jesus</i> <sup>1</sup>	660	1 256
Cordyline <sup>1</sup> / <i>Cordyline</i> <sup>1</sup>	388	411
Diffenbachia <sup>1</sup> / <i>Dumb canes</i> <sup>1</sup>	276	386
Dracaena <sup>1</sup> / <i>Dracaena</i> <sup>1</sup>	11 943	922
Euphorbia <sup>1</sup> / <i>Spurges</i> <sup>1</sup>	872	1 517
Gladiol/ <i>Gladiol</i>	80	–
Herbras/ <i>Gerbera</i>	20	–
Krisan/ <i>Chrysantemum</i>	–	–
Mawar/ <i>Rose</i>	533	400
Melati <sup>2</sup> / <i>Jasmine</i> <sup>2</sup>	7	–
Monstera <sup>1</sup> / <i>Swiss cheese plant</i> <sup>1</sup>	–	–
Pakis <sup>1</sup> / <i>Fern</i> <sup>1</sup>	403	633
Palem/ <i>Palm</i> <sup>1</sup>	603	414
Pedang-pedangan <sup>3</sup> / <i>Sansevieria</i> <sup>3</sup>	2 093	517
Pisang-pisangan <sup>1</sup> / <i>Heliconia</i>	300	–
Philodendron <sup>1</sup> / <i>Philodendron</i> <sup>1</sup>	870	311
Sedap Malam/ <i>Tuberose</i>	30	–
Soka/ <i>Ixora</i> <sup>1</sup>	770	1 207
<b>Kota Banjarbaru</b>	<b>25 352</b>	<b>12 480</b>

Catatan/Note: <sup>1</sup>Satuan produksi dalam pohon/*The unit of production is tree.*

<sup>2</sup>Satuan produksi dalam kg/*The unit of production is kg*

<sup>3</sup>Satuan produksi dalam rumpun/*The unit of production is clump*

Sumber/Source: BPS, Statistik Pertanian Hortikultura SPH-TH/BPS-Statistics Indonesia, *Agricultural Statistic for Horticulture SPH-TH*

**Tabel 5.2.13** Produksi Buah-Buahan Menurut Kecamatan dan Jenis Tanaman (kuintal) di Kota Banjarbaru, 2017 dan 2018  
**Table** Production of Fruits by Sub District and Kind of Plant (quintal) in Banjarbaru Municipality, 2017 and 2018

Kecamatan Sub District	Mangga/Manggo		Durian/Durian		Jeruk/Orange	
	2017	2018	2017	2018	2017	2018
(1)	(2)	(3)	(4)	(5)	(6)	(7)
Landasan Ulin	1 506	1 359	1 064	324	623	261
Liang Anggang	1 106	945	331	255	1 076	1 198
Cempaka	318	800	366	4 360	102	6 100
Banjarbaru Utara	453	291	6	23	533	107
Banjarbaru Selatan	50	–	–	8	–	–
<b>Kota Banjarbaru</b>	<b>3 433</b>	<b>3 395</b>	<b>1 767</b>	<b>4 970</b>	<b>2 334</b>	<b>7 666</b>

Lanjutan Tabel/*Continued Table 5.2.13*

Kecamatan <i>Sub District</i>	Pisang/ <i>Banana</i>		Pepaya/ <i>Papaya</i>		Salak/ <i>Salacca</i>	
	2017	2018	2017	2018	2017	2018
(1)	(8)	(9)	(10)	(11)	(12)	(13)
Landasan Ulin	156	169	369	161	6	18
Liang Anggang	179	1 087	3 292	19 443	6	19
Cempaka	45	50	167	1 184	–	–
Banjarbaru Utara	342	2 333	372	2 237	–	–
Banjarbaru Selatan	36	32	64	109	–	–
<b>Kota Banjarbaru</b>	<b>758</b>	<b>3 671</b>	<b>4 264</b>	<b>23 134</b>	<b>12</b>	<b>37</b>

Sumber/*Source*: BPS, Statistik Pertanian Hortikultura SPH-BST/*BPS-Statistics Indonesia, Agricultural Statistic for Horticulture SPH-BST*

**Tabel 5.2.14 Produksi Buah-Buahan dan Sayuran Tahunan Menurut Jenis Tanaman (kuintal) di Kota Banjarbaru, 2017-2018**  
**Table Production of Annual Fruits and Vegetables by Kind of Plant (quintal) in Banjarbaru Municipality, 2017-2018**

Jenis Tanaman/ <i>Kind of Plants</i>	2017	2018
(1)	(2)	(3)
<b>Buah-Buahan/ Fruits:</b>		
Alpukat/ <i>Avocado</i>	15	35
Anggur/ <i>Grape</i>	–	0
Apel/ <i>Apple</i>	–	0
Belimbing/ <i>Star Fruit</i>	96	374
Duku/Langsat/Kokosan/ <i>Duku</i>	36	165
Durian/ <i>Durian</i>	1 767	4 970
Jambu Air/ <i>Rose Apple</i>	123	634
Jambu Biji/ <i>Guava</i>	407	568
Jeruk Besar/ <i>Pomelo</i>	502	411
Jeruk Siam/Kepron/Tangerine/Orange	2 334	7 666
Jeruk/ Orange ( <i>Tangerine + Pomelo</i> )	2 836	8 077
Mangga/ <i>Mango</i>	3 433	3 395
Manggis/ <i>Mangosteen</i>	6	52
Markisa/ <i>Marquisa</i>	–	0
Nangka/Cempedak/ <i>Jack Fruit</i>	2 105	6 616
Nenas/ <i>Pineapple</i>	53	77
Pepaya/ <i>Papaya</i>	4 264	23 134
Pisang/ <i>Banana</i>	758	3 671
Rambutan/ <i>Rambutan</i>	1 756	3 721
Salak/ <i>Salacca</i>	12	37
Sawo/Sapodilla/ <i>Star Apple</i>	328	595
Sirsak/ <i>Soursop</i>	341	1 929
Sukun/ <i>Bread Fruit</i>	386	732
<b>Sayuran/ Vegetables:</b>		
Jengkol/ <i>Jengkol</i>	9	3
Melinjo/ <i>Melinjo</i>	35	130
Petai/ <i>Twisted Cluster Bean</i>	124	526
<b>Kota Banjarbaru</b>	<b>21 602</b>	<b>66 992</b>

Sumber/Source: BPS, Statistik Pertanian Hortikultura SPH-BST/BPS-Statistics Indonesia, Agricultural Statistic for Horticulture SPH-BST

**Tabel 5.2.15 Luas Tanam, Rusak, Panen, Produksi dan Rata-rata  
Table Produksi Sayur-sayuran Menurut Jenisnya di Kota  
Banjarbaru, 2018  
*Planted, Damaged, and Harvested Area, Production and  
Yield Rate of Vegetables by Kinds in Banjarbaru  
Municipality, 2018***

Jenis Tanaman <i>Plant Species</i>	Tanam <i>Planted</i> (Ha)	Rusak <i>Damaged</i> (Ha)	Panen <i>Harvest</i> (Ha)	Produksi <i>Production</i> (Kw)	Rata-rata Produksi <i>Average Yield</i> (Kw/Ha)
(1)	(2)	(3)	(4)	(5)	(6)
1 Bawang Daun	209	-	212	14 736	70
2 Kubis	0	-	-	-	-
3 Petsai/Sawi	173	-	172	15 295	89
4 Kacang Panjang	40	-	41	8 726	213
5 Cabe Merah	33	-	27	4 791	177
6 Cabe Rawit	30	-	34	6 001	177
7 Jamur	671	-	589	2 382	4
8 Tomat	43	-	36	10 297	286
9 Terung	31	-	30	7 430	248
10 Buncis	8	-	9	2 793	310
11 Ketimun	26	-	31	8 654	279
12Kangkung	136	-	131	10 691	82
13 Bayam	153	-	149	6 168	41
<b>Kota Banjarbaru</b>	<b>1 553</b>	<b>-</b>	<b>1 461</b>	<b>97 964</b>	<b>67,05</b>
<b>2017</b>	<b>1 045</b>	<b>-</b>	<b>831</b>	<b>72 377</b>	<b>87,10</b>
<b>2016</b>	<b>-</b>	<b>-</b>	<b>400</b>	<b>36 677</b>	<b>91,69</b>
<b>2015</b>	<b>690</b>	<b>-</b>	<b>677</b>	<b>51 716</b>	<b>76</b>
<b>2014</b>	<b>1 030</b>	<b>-</b>	<b>1 030</b>	<b>56 529</b>	<b>55</b>

Sumber/Source: Dinas Ketahanan Pangan, Pertanian dan Perikanan Kota Banjarbaru/Regional Office of Food Security, Agriculture and Fisheries of Banjarbaru Municipality

5.3 PERKEBUNAN/*ESTATE CROPS*

**Tabel 5.3.1** Luas Areal Tanaman Perkebunan Menurut Kecamatan dan Jenis Tanaman (ha) di Kota Banjarbaru, 2017 dan 2018  
**Table** *Planted Area of Estate Crops by Sub District and Kind of Plant (ha) in Banjarbaru Municipality, 2017 and 2018*

Kecamatan <i>Sub District</i>	Kelapa Sawit <i>Oil Palm</i>		Kelapa <i>Coconut</i>		Karet <i>Rubber</i>	
	2017	2018	2017	2018	2017	2018
(1)	(2)	(3)	(4)	(5)	(6)	(7)
Landasan Ulin	-	-	49	49	26	26
Liang Anggang	-	-	26	26	2	2
Cempaka	145	145	50	50	1 053	1 055
Banjarbaru Utara	-	-	8	8	2	2
Banjarbaru Selatan	-	-	-	-	-	-
<b>Kota Banjarbaru</b>	<b>145</b>	<b>145</b>	<b>133</b>	<b>133</b>	<b>1 083</b>	<b>1 085</b>

Sumber/Source: Dinas Ketahanan Pangan, Pertanian dan Perikanan Kota Banjarbaru/Regional Office of Food Security, Agriculture and Fisheries of Banjarbaru Municipality



**Tabel 5.3.2** **Produksi Tanaman Perkebunan Menurut Kecamatan dan Jenis Tanaman (ton) di Kota Banjarbaru, 2017 dan 2018**  
**Table** **Production of Estate Crops by Sub District and Kind of Plant (ton) in Banjarbaru Municipality, 2017 and 2018**

Kecamatan Sub District	Kelapa Sawit Oil Palm		Kelapa Coconut		Karet Rubber	
	2017 (2)	2018 (3)	2017 (4)	2018 (5)	2017 (6)	2018 (7)
Landasan Ulin	-	-	532	532	4,8	4,8
Liang Anggang	-	-	29	29	-	2,1
Cempaka	622	677	32	32	932,7	964
Banjarbaru Utara	-	-	0,8	0,8	1,2	1,2
Banjarbaru Selatan	-	-	-	-	-	-
<b>Kota Banjarbaru</b>	<b>622</b>	<b>677</b>	<b>593,8</b>	<b>593,8</b>	<b>938,7</b>	<b>972,1</b>

Sumber/Source: Dinas Ketahanan Pangan, Pertanian dan Perikanan Kota Banjarbaru/Regional Office of Food Security, Agriculture and Fisheries of Banjarbaru Municipality

**Tabel 5.3.3 Luas Pengusahaan Komoditi Perkebunan di Kota Banjarbaru, 2018**  
**Table** *Cultivation Area of Estate Crops Commodity in Banjarbaru Municipality, 2018*

Jenis Komoditas <i>Type of Commodities</i>	Luas (Ha) <i>Area (Ha)</i>			Jumlah <i>Total</i>
	Tanaman Belum Menghasilkan (TBM) <i>Unripe</i>	Tanaman Menghasilkan (TM) <i>Productive</i>	Tanaman Rusak (TR) <i>Damaged</i>	
	(1)	(2)	(3)	
1 Karet	374	709	-	1 083
2 Kelapa Dalam	-	133	-	133
3 Kelapa Hibrida	-	-	-	-
4 Kelapa Sawit	20	125	-	145
5 Robusta	-	-	-	-
6 Lada	-	-	-	-
7 Cengkeh	-	-	-	-
8 Kakao	-	-	-	-
9 Jambu Mete	-	-	-	-
10 Sagu/Rumbia	-	-	-	-
11 Kemiri	-	-	-	-
12 Pinang	-	-	-	-
13 Kapuk	-	-	-	-
14 Kenanga	-	-	-	-
15 Kayu Manis	-	-	-	-
16 Aren	-	-	-	-
17 Jarak Pagar	-	-	-	-

Sumber/Source: Dinas Ketahanan Pangan, Pertanian dan Perikanan Kota Banjarbaru/Regional Office of Food Security, Agriculture and Fisheries of Banjarbaru Municipality

**Tabel 5.3.4** **Produksi dan Rata-rata Produksi Komoditi Perkebunan di Kota Banjarbaru, 2018**  
**Table** **Production and Yield Rate of Estate Crops Commodity in Banjarbaru Municipality, 2018**

Jenis Komoditas <i>Type of Commodities</i>	Produksi (Ton) <i>Production (Ton)</i>	Rata-rata Produksi per Hektar (Kg/Ha) <i>Average Yield per Hectare (Kg/Ha)</i>
(1)	(2)	(3)
1 Karet	974	1 375
2 Kelapa Dalam	188	850
3 Kelapa Hibrida	-	-
4 Kelapa Sawit	677,2	5 417
5 Robusta	-	-
6 Lada	-	-
7 Cengkeh	-	-
8 Kakao	-	-
9 Jambu Mete	-	-
10 Sagu/Rumbia	-	-
11 Kemiri	-	-
12 Pinang	-	-
13 Kapuk	-	-
14 Kenanga	-	-
15 Kayu Manis	-	-
16 Aren	-	-
17 Jarak Pagar	-	-

Sumber/Source: Dinas Ketahanan Pangan, Pertanian dan Perikanan Kota Banjarbaru/Regional Office of Food Security, Agriculture and Fisheries of Banjarbaru Municipality

## 5.4 PETERNAKAN/LIVESTOCK

**Tabel 5.4.1** Populasi Ternak Besar dan Kecil Menurut Kecamatan di Kota Banjarbaru, 2018  
*Population of Large and Small Livestock by Sub District in Banjarbaru Municipality, 2018*

Kecamatan <i>Sub District</i>	Populasi (ekor)/ <i>Population</i>	
	Sapi <i>Cow</i>	Kambing <i>Goat</i>
(1)	(3)	(4)
01 Landasan Ulin	1 186	1 027
02 Liang Anggang	351	897
03 Cempaka	503	233
04 Banjarbaru Utara	220	103
05 Banjarbaru Selatan	85	88
<b>Kota Banjarbaru</b>	<b>2 345</b>	<b>2 348</b>
<b>2017</b>	<b>2 335</b>	<b>1 433</b>
<b>2016</b>	<b>2 268</b>	<b>1 899</b>
<b>2015</b>	<b>2 258</b>	<b>2 790</b>
<b>2014</b>	<b>2 430</b>	<b>2 895</b>

Sumber/Source: Dinas Ketahanan Pangan, Pertanian dan Perikanan Kota Banjarbaru/*Regional Office of Food Security, Agriculture and Fisheries of Banjarbaru Municipality*

**Tabel 5.4.2** Populasi Ternak Unggas Menurut Kecamatan di Kota Banjarbaru, 2018  
*Population of Poultry by Sub District in Banjarbaru Municipality, 2018*

Kecamatan Sub District	Populasi/Population (ekor)			
	Ayam Buras Domestic Hen	Ayam Potong Broiler	Ayam Petelur Laying Pullet	Itik Duck
(1)	(2)	(3)	(4)	(5)
01 Landasan Ulin	16 393	1 543 400	-	13 441
02 Liang Anggang	14 278	51 876	5 000	12 634
03 Cempaka	19 965	137 128	96 500	1 570
04 Banjarbaru Utara	1 995	789 643	-	3 581
05 Banjarbaru Selatan	1 597	27 953	-	19 774
<b>Kota Banjarbaru</b>	<b>54 228</b>	<b>2 550 000</b>	<b>101 500</b>	<b>51 000</b>
<b>2017</b>	<b>53 728</b>	<b>2 375 000</b>	<b>68 888</b>	<b>50 858</b>
<b>2016</b>	<b>52 278</b>	<b>3 338 976</b>	<b>87 900</b>	<b>19 857</b>
<b>2015</b>	<b>126 813</b>	<b>3 338 994</b>	<b>90 400</b>	<b>10 373</b>
<b>2014</b>	<b>233 553</b>	<b>3 939 731</b>	<b>100 550</b>	<b>12 524</b>

Sumber/Source: Dinas Ketahanan Pangan, Pertanian dan Perikanan Kota Banjarbaru/Regional Office of Food Security, Agriculture and Fisheries of Banjarbaru Municipality

5.5 PERIKANAN/*FISHERIES*

**Tabel 5.5.1 Luas Areal Potensi Perikanan Menurut Kelurahan di Kota Banjarbaru, 2018**  
**Table** *Number of Fish Area by Villages in Banjarbaru Municipality, 2018*

Kecamatan/Kelurahan <i>Sub District/Villages</i>	Sungai/Rawa <i>River</i> (Ha)	Kolam <i>Pond</i> (Ha)	Jaring Apung <i>Net</i> (m <sup>2</sup> )	Karamba Sawah/ <i>Cage</i> (m <sup>2</sup> )	MinaPadi <i>Wetland</i> (Ha)
(1)	(2)	(3)	(4)	(5)	(6)
<b>01 Landasan Ulin</b>					
❖ Landasan Ulin Timur	-	1,5	-	-	-
❖ Guntung Payung	10	1,6	-	-	-
❖ Syamsuddin Noor	-	0,5	-	-	-
❖ Guntung Manggis	8	0,5	-	-	-
<b>02 Liang Anggang</b>					
❖ Landasan Ulin Barat	-	-	-	-	-
❖ Landasan Ulin Selatan	10	1	238	-	-
❖ Landasan Ulin Tengah	-	1	1 085	-	-
❖ Landasan Ulin Utara	-	1	-	-	-
<b>03 Cempaka</b>					
❖ Palam	-	0,5	864	200	-
❖ Bangkal	11	0,5	-	200	-
❖ Sungai Tiung	-	-	-	-	-
❖ Cempaka	16	1,5	216	200	-
<b>04 Banjarbaru Utara</b>					
❖ Loktabat Utara	-	-	-	-	-
❖ Mentaos	-	2,5	-	-	-
❖ Komet	-	-	-	-	-
❖ Sungai Ulin	-	0,5	-	-	-
<b>05 Banjarbaru Selatan</b>					
❖ Loktabat Selatan	-	0,5	-	-	-
❖ Kemuning	-	0,5	-	-	-
❖ Guntung Paikat	-	0,5	-	-	-
❖ Sungai Besar	-	0,5	-	-	-
<b>Kota Banjarbaru</b>	<b>55</b>	<b>14,6</b>	<b>2 403</b>	<b>600</b>	<b>-</b>
<b>2017</b>	<b>50</b>	<b>11,87</b>	<b>2 403</b>	<b>947</b>	<b>0,17</b>
<b>2016</b>	<b>-</b>	<b>11,87</b>	<b>2 403</b>	<b>947</b>	<b>0,17</b>
<b>2015</b>	<b>50</b>	<b>11,87</b>	<b>2 403</b>	<b>947</b>	<b>0,17</b>
<b>2014</b>	<b>-</b>	<b>11,87</b>	<b>2 403</b>	<b>947</b>	<b>0,17</b>

Sumber/Source: Dinas Ketahanan Pangan, Pertanian dan Perikanan Kota Banjarbaru/Regional Office of Food Security, Agriculture and Fisheries of Banjarbaru Municipality

**Tabel 5.5.2** Produksi Budidaya Ikan Menurut Tempat Produksi di Kota Banjarbaru, 2018  
**Table** **Number of Fisheries Production by Production Places in Banjarbaru Municipality, 2018**

(dalam Ton)

Kecamatan/Kelurahan Sub District/Villages	Tempat Produksi				
	Sungai/ Rawa River	Kolam Pond	Jaring Apung	Karamba Cage	Sawah Wetland
(1)	(2)	(3)	(4)	(5)	(6)
<b>01 Landasan Ulin</b>					
❖ Landasan Ulin Timur	-	500	-	-	-
❖ Guntung Payung	18,9	650	-	-	-
❖ Syamsuddin Noor	-	200	-	-	-
❖ Guntung Manggis	6,7	200	-	-	-
<b>02 Liang Anggang</b>					
❖ Landasan Ulin Barat	-	-	-	-	-
❖ Landasan Ulin Selatan	16,2	358	50	-	-
❖ Landasan Ulin Tengah	-	350	275	-	-
❖ Landasan Ulin Utara	-	345	-	-	-
<b>03 Cempaka</b>					
❖ Palam	-	225	217	45	-
❖ Bangkal	5,2	220	-	50	-
❖ Sungai Tiung	-	-	-	-	-
❖ Cempaka	15,6	500	50	64,5	-
<b>04 Banjarbaru Utara</b>					
❖ Loktabat Utara	-	-	-	-	-
❖ Mentaos	-	1727	-	-	-
❖ Komet	-	-	-	-	-
❖ Sungai Ulin	-	220	-	-	-
<b>05 Banjarbaru Selatan</b>					
❖ Loktabat Selatan	-	50	-	-	-
❖ Kemuning	-	50	-	-	-
❖ Guntung Paikat	-	50	-	-	-
❖ Sungai Besar	-	50	-	-	-
<b>Kota Banjarbaru</b>	<b>62,60</b>	<b>5 695</b>	<b>592</b>	<b>159,5</b>	<b>-</b>
<b>2017</b>	<b>-</b>	<b>4 513,60</b>	<b>824,60</b>	<b>551,60</b>	<b>533,40</b>
<b>2016</b>	<b>43,00</b>	<b>1 901,08</b>	<b>579,44</b>	<b>551,54</b>	<b>533,40</b>
<b>2015</b>	<b>55,10</b>	<b>4 685,50</b>	<b>421,90</b>	<b>372,80</b>	<b>349,6</b>
<b>2014</b>	<b>55,10</b>	<b>4 002,29</b>	<b>186,50</b>	<b>411,20</b>	<b>434,6</b>

Sumber/Source: Dinas Ketahanan Pangan, Pertanian dan Perikanan Kota Banjarbaru/Regional Office of Food Security, Agriculture and Fisheries of Banjarbaru Municipality

**Tabel 5.5.3 Jumlah Produksi Budidaya Ikan Menurut Jenis Ikan di Kota Banjarbaru, 2018**  
**Table** **Number of Fisheries Production by Kind in Banjarbaru Municipality, 2018**

(dalam Ton)

Kecamatan/Kelurahan <i>Sub District/Villages</i>	Jenis Ikan				
	Mas	Nila	Patin	Bawal	Ikan Lain
(1)	(2)	(3)	(4)	(5)	(6)
<b>01 Landasan Ulin</b>					
❖ Landasan Ulin Timur	-	264,42	6	50,5	179,08
❖ Guntung Payung	7,44	322,05	10	71,09	239,42
❖ Syamsuddin Noor	-	100,00	-	-	100
❖ Guntung Manggis	-	100,00	-	-	100
<b>02 Liang Anggang</b>					
❖ Landasan Ulin Barat	-	-	-	-	-
❖ Landasan Ulin Selatan	-	109,89	9	23,23	265,88
❖ Landasan Ulin Tengah	-	125,80	7	10	482,20
❖ Landasan Ulin Utara	-	10,48	6	5	323,52
<b>03 Cempaka</b>					
❖ Palam	38,28	230,25	7	5	206,47
❖ Bangkal	187,78	60,00	7	3	12,22
❖ Sungai Tiung	-	-	-	-	-
❖ Cempaka	-	275,50	7	54,07	277,93
<b>04 Banjarbaru Utara</b>					
❖ Loktabat Utara	-	-	-	-	-
❖ Mentaos	11,00	718,61	10	254,11	733,28
❖ Komet	-	-	-	-	-
❖ Sungai Ulin	-	220,00	-	-	-
<b>05 Banjarbaru Selatan</b>					
❖ Loktabat Selatan	-	15,00	-	10	25
❖ Kemuning	-	15,00	-	10	25
❖ Guntung Paikat	-	15,00	-	10	25
❖ Sungai Besar	-	15,00	-	10	25
<b>Kota Banjarbaru</b>	<b>244,50</b>	<b>2 597,00</b>	<b>69,00</b>	<b>516,00</b>	<b>3 020,00</b>
<b>2017</b>	<b>264,00</b>	<b>2 656,34</b>	<b>213,60</b>	<b>461,77</b>	<b>2 827,49</b>
<b>2016</b>	<b>244,00</b>	<b>2 482,10</b>	<b>211,60</b>	<b>403,80</b>	<b>3 081,70</b>
<b>2015</b>	<b>195,90</b>	<b>1 644,60</b>	<b>332,40</b>	<b>382,30</b>	<b>3 274,60</b>
<b>2014</b>	<b>214,40</b>	<b>1 272,55</b>	<b>242,69</b>	<b>332,80</b>	<b>2 972,15</b>

Sumber/Source: Dinas Ketahanan Pangan, Pertanian dan Perikanan Kota Banjarbaru/Regional Office of Food Security, Agriculture and Fisheries of Banjarbaru Municipality



**Tabel 5.5.4 Banyaknya Produksi Penangkapan Ikan Menurut Alat Tangkap yang Digunakan Per Kelurahan di Kota Banjarbaru, 2018**  
*Number of Fisheries Production by Fishing Tools in Banjarbaru Municipality, 2018*

Kecamatan/Kelurahan <i>Sub District/Villages</i>	Anco	Pancing	Jaring	Bubu	Jala Tebar
(1)	(2)	(3)	(4)	(5)	(6)
<b>01 Landasan Ulin</b>					
❖ Landasan Ulin Timur	-	-	-	-	-
❖ Guntung Payung	-	5,9	4,6	6	-
❖ Syamsuddin Noor	-	-	-	-	-
❖ Guntung Manggis	-	-	-	-	-
<b>02 Liang Anggang</b>					
❖ Landasan Ulin Barat	-	-	-	-	-
❖ Landasan Ulin Selatan	-	9,6	-	-	-
❖ Landasan Ulin Tengah	-	-	-	-	-
❖ Landasan Ulin Utara	-	-	-	-	-
<b>03 Cempaka</b>					
❖ Palam	-	-	-	-	-
❖ Bangkal	-	5,2	-	2	-
❖ Sungai Tiung	-	-	-	-	-
❖ Cempaka	-	7,5	5,8	3,5	4,8
<b>04 Banjarbaru Utara</b>					
❖ Loktabat Utara	-	-	-	-	-
❖ Mentaos	-	-	-	-	-
❖ Komet	-	-	-	-	-
❖ Sungai Ulin	-	-	-	-	-
<b>05 Banjarbaru Selatan</b>					
❖ Loktabat Selatan	-	-	-	-	-
❖ Kemuning	-	-	-	-	-
❖ Guntung Paikat	-	-	-	-	-
❖ Sungai Besar	-	-	-	-	-
<b>Kota Banjarbaru</b>	-	<b>28,2</b>	<b>10,4</b>	<b>11,5</b>	<b>4,8</b>
<b>2017</b>	<b>3,2</b>	<b>31,9</b>	<b>9,4</b>	<b>8,7</b>	<b>NA</b>
<b>2016</b>	<b>3,2</b>	<b>20,7</b>	<b>9,4</b>	<b>3,5</b>	<b>NA</b>
<b>2015</b>	<b>3,2</b>	<b>21,5</b>	<b>9,4</b>	<b>14,0</b>	<b>NA</b>
<b>2014</b>	<b>2,4</b>	<b>21,4</b>	<b>14,8</b>	<b>13,4</b>	<b>NA</b>

Sumber/Source: Dinas Ketahanan Pangan, Pertanian dan Perikanan Kota Banjarbaru/Regional Office of Food Security, Agriculture and Fisheries of Banjarbaru Municipality

**Tabel 5.5.5 Banyaknya Alat Tangkap yang Digunakan Per Kelurahan di Kota Banjarbaru, 2018**  
**Number of Fishing Tools That Used in Banjarbaru Municipality, 2018**

Kecamatan/Kelurahan Sub District/Villages	Anco	Pancing	Jaring Insang tetap	Bubu
(1)	(2)	(3)	(4)	(5)
<b>01 Landasan Ulin</b>				
❖ Landasan Ulin Timur	-	-	-	-
❖ Guntung Payung	-	-	-	-
❖ Syamsuddin Noor	-	-	-	-
❖ Guntung Manggis	-	-	-	-
<b>02 Liang Anggang</b>				
❖ Landasan Ulin Barat	-	-	-	-
❖ Landasan Ulin Selatan	-	-	-	7
❖ Landasan Ulin Tengah	-	-	-	-
❖ Landasan Ulin Utara	-	-	-	-
<b>03 Cempaka</b>				
❖ Palam	-	-	-	-
❖ Bangkal	-	-	-	10
❖ Sungai Tiung	-	-	-	-
❖ Cempaka	-	-	-	4
<b>04 Banjarbaru Utara</b>				
❖ Loktabat Utara	-	-	-	-
❖ Mentaos	-	-	-	-
❖ Komet	-	-	-	-
❖ Sungai Ulin	-	-	-	-
<b>05 Banjarbaru Selatan</b>				
❖ Loktabat Selatan	-	-	-	-
❖ Kemuning	-	-	-	-
❖ Guntung Paikat	-	-	-	-
❖ Sungai Besar	-	-	-	-
<b>Kota Banjarbaru</b>	-	-	-	<b>21</b>
<b>2017</b>	<b>13</b>	<b>71</b>	<b>12</b>	<b>17</b>
<b>2016</b>	<b>54</b>	<b>30</b>	<b>18</b>	<b>22</b>
<b>2015</b>	<b>3</b>	<b>26</b>	<b>18</b>	<b>7</b>
<b>2014</b>	<b>3</b>	<b>26</b>	<b>18</b>	<b>7</b>

Sumber/Source: Dinas Ketahanan Pangan, Pertanian dan Perikanan Kota Banjarbaru/Regional Office of Food Security, Agriculture and Fisheries of Banjarbaru Municipality

**Tabel 5.5.6** Produksi Perikanan di Kota Banjarbaru Menurut Kelurahan di Kota Banjarbaru, 2018  
*Number of Fisheries Production in Banjarbaru by Villages in Banjarbaru Municipality, 2018*

Kecamatan/Kelurahan <i>Sub District/Villages</i>	Penangkapan di Perairan Umum (Ton)	Budidaya (Ton)	Pembenihan (Ekor)
(1)	(2)	(3)	(4)
<b>01 Landasan Ulin</b>			
❖ Landasan Ulin Timur	-	500	-
❖ Guntung Payung	18,9	650	750 000
❖ Syamsuddin Noor	-	200	1 000 000
❖ Guntung Manggis	6,7	200	-
<b>02 Liang Anggang</b>			
❖ Landasan Ulin Barat	-	-	-
❖ Landasan Ulin Selatan	16,2	408	-
❖ Landasan Ulin Tengah	-	625	-
❖ Landasan Ulin Utara	-	345	-
<b>03 Cempaka</b>			
❖ Palam	-	487	-
❖ Bangkal	5,2	270	-
❖ Sungai Tiung	-	-	-
❖ Cempaka	15,6	614,5	-
<b>04 Banjarbaru Utara</b>			
❖ Loktabat Utara	-	-	-
❖ Mentaos	-	1 727	25 000 000
❖ Komet	-	-	-
❖ Sungai Ulin	-	220	-
<b>05 Banjarbaru Selatan</b>			
❖ Loktabat Selatan	-	50	-
❖ Kemuning	-	50	-
❖ Guntung Paikat	-	50	-
❖ Sungai Besar	-	50	-
<b>Kota Banjarbaru</b>	<b>62,6</b>	<b>6 446,50</b>	<b>26 750 000</b>
<b>2017</b>	<b>55,00</b>	<b>6 423,20</b>	<b>21 750 000</b>
<b>2016</b>	<b>48,70</b>	<b>6 423,20</b>	<b>21 500 000</b>
<b>2015</b>	<b>55,10</b>	<b>5 829,80</b>	<b>18 100 000</b>
<b>2014</b>	<b>55,10</b>	<b>5 034,59</b>	<b>26 422 275</b>

Sumber/Source: Dinas Ketahanan Pangan, Pertanian dan Perikanan Kota Banjarbaru/Regional Office of Food Security, Agriculture and Fisheries of Banjarbaru Municipality

**Tabel 5.5.7 Jumlah Rumah Tangga Perikanan (RTP) Menurut Kelurahan dan Jenis Budidaya di Kota Banjarbaru, 2018**  
**Number of Fishery Household by Villages and Type of Aquaculture in Banjarbaru Municipality, 2018**

Kecamatan/Kelurahan Sub District/Villages	Sungai/Rawa River	Kolam Pond	Keramba Cage	Mina Padi Paddy Field	Jaring Apung Floating Cage Net	Pembenihan Hatchery
(1)	(2)	(3)	(4)	(5)	(6)	(7)
<b>01 Landasan Ulin</b>						
❖ Landasan Ulin Timur	-	10	-	-	-	-
❖ Guntung Payung	24	17	16	-	-	1
❖ Syamsuddin Noor	-	17	-	-	-	2
❖ Guntung Manggis	20	-	-	-	-	-
<b>02 Liang Anggang</b>						
❖ Landasan Ulin Barat	-	-	-	-	-	-
❖ Landasan Ulin Selatan	28	29	-	-	-	-
❖ Landasan Ulin Tengah	-	17	-	-	5	-
❖ Landasan Ulin Utara	-	29	-	-	11	-
<b>03 Cempaka</b>						
❖ Palam	-	10	2	-	17	-
❖ Bangkal	21	10	16	-	-	-
❖ Sungai Tiung	-	-	-	-	-	-
❖ Cempaka	16	15	-	-	4	-
<b>04 Banjarbaru Utara</b>						
❖ Loktabat Utara	-	-	-	-	-	-
❖ Mentaos	-	42	-	-	-	24
❖ Komet	-	-	-	-	-	-
❖ Sungai Ulin	-	-	-	-	-	-
<b>05 Banjarbaru Selatan</b>						
❖ Loktabat Selatan	-	10	-	-	-	-
❖ Kemuning	-	10	-	-	-	-
❖ Guntung Paikat	-	-	-	-	-	-
❖ Sungai Besar	-	10	-	-	-	-
<b>Kota Banjarbaru</b>	<b>109</b>	<b>226</b>	<b>34</b>	<b>-</b>	<b>37</b>	<b>27</b>
<b>2017</b>	<b>115</b>	<b>164</b>	<b>34</b>	<b>8</b>	<b>37</b>	<b>27</b>
<b>2016</b>	<b>35</b>	<b>164</b>	<b>37</b>	<b>8</b>	<b>37</b>	<b>27</b>
<b>2015</b>	<b>37</b>	<b>164</b>	<b>37</b>	<b>8</b>	<b>37</b>	<b>27</b>
<b>2014</b>	<b>-</b>	<b>164</b>	<b>34</b>	<b>8</b>	<b>37</b>	<b>27</b>

Sumber/Source: Dinas Ketahanan Pangan, Pertanian dan Perikanan Kota Banjarbaru/Regional Office of Food Security, Agriculture and Fisheries of Banjarbaru Municipality



# Energi

---

## Energy

# BAB 6

Jumlah Pelanggan Listrik dan Kwh Terjual  
Menurut Pelanggan, 2018  
Number of Electricity Costumer and Sold Kwh  
By Kind of Costumer, 2018



### SOSIAL

Jenis Tarif : S  
Pelanggan : 1.151  
Kwh Terjual: 9.981.146



### BISNIS

Jenis Tarif : B  
Pelanggan : 3.383  
Kwh Terjual: 66.603.545



### PUBLIK

Jenis Tarif : P  
Pelanggan : 749  
Kwh Terjual: 24.166.662

### RUMAH TANGGA

Jenis Tarif : R  
Pelanggan : 58.786  
Kwh Terjual: 118.778.183



### INDUSTRI

Jenis Tarif : I  
Pelanggan : 45  
Kwh Terjual: 14.147.444



### PRABAYAR

Jenis Tarif : PRABAYAR  
Pelanggan : 62.633  
Kwh Terjual: 71.219.975





## PENJELASAN TEKNIS

## TECHNICAL NOTES

- |                                                                                                                                                                                                                                                                            |                                                                                                                                                                                                                                                                      |
|----------------------------------------------------------------------------------------------------------------------------------------------------------------------------------------------------------------------------------------------------------------------------|----------------------------------------------------------------------------------------------------------------------------------------------------------------------------------------------------------------------------------------------------------------------|
| <p>1. <b>Kapasitas listrik terpasang</b> adalah total kapasitas dari seluruh mesin pembangkit listrik yang dioperasikan.</p>                                                                                                                                               | <p>1. <b>Installed electricity capacity</b> is the total capacity of all operated power plants machines.</p>                                                                                                                                                         |
| <p>2. <b>Listrik yang dibangkitkan</b> adalah jumlah listrik yang dibangkitkan oleh seluruh mesin pembangkit listrik dan dinyatakan dalam satuan dasar <i>Watt hours</i>.</p>                                                                                              | <p>2. <b>Electricity generated</b> is the amount of electricity generated by all power plant engine in <i>Watt hours standard unit</i>.</p>                                                                                                                          |
| <p>3. <b>Jumlah listrik/gas/air bersih yang terjual/didistribusikan</b> adalah banyaknya listrik/gas/air bersih yang disalurkan kepada pelanggan.</p>                                                                                                                      | <p>3. <b>Sold/distributed electricity/gas/cleaned water</b> is total electricity/gas/cleaned water distributed to customers.</p>                                                                                                                                     |
| <p>4. <b>Pelanggan</b> adalah individu atau kelompok, baik rumah tangga, perusahaan atau institusi non profit yang membeli air bersih dari perusahaan air bersih.</p>                                                                                                      | <p>4. <b>Customers</b> are individuals or groups, whether household, company or non-profit institutions that buy water supply from water supply establishment.</p>                                                                                                   |
| <p>5. <b>Volume air bersih yang disalurkan</b> adalah banyaknya air bersih yang disalurkan oleh perusahaan air bersih (dalam satuan <math>m^3</math>). Semakin besar volume air bersih yang disalurkan maka akan semakin terpenuhi kebutuhan konsumen akan air bersih.</p> | <p>5. <b>Volume of water distributed</b> is the amount of water that can be distributed by the water company (in units of <math>m^3</math>). The greater the volume of water distributed it ill be increasingly fulfilled the needs of consumers for clean water</p> |



ULASAN	DESCRIPTION
<p>Pelanggan listrik yang tercatat pada PT.PLN (Persero) Rayon Banjarbaru pada tahun 2018 sebanyak 126.747 pelanggan. Banyaknya listrik yang terjual selama tahun 2018 306.578.220 Kwh dengan nilai mencapai 367 milyar rupiah.</p>	<p><i>Number of PLN of Banjarbaru customers in 2018 was 126,747 customers. Total electricity sold by PLN of Banjarbaru during 2018 was 306,578,220 kwh or valued as 367 billion rupiahs.</i></p>
<p>Data dari PDAM Intan Banjar menunjukkan selama tahun 2018 volume air yang diproduksi sebanyak 19,89 juta m<sup>3</sup> dan terjual sebanyak 6,31 juta m<sup>3</sup>.</p>	<p><i>Data from Regional Water Supply Enterprise of Intan Banjar shows that during 2018, water that produced was 19.89 million m<sup>3</sup> and 6.31 million m<sup>3</sup> was sold.</i></p>
<p>Jumlah pelanggan air minum di Kota Banjarbaru mencapai 41.353 pelanggan dengan rincian di kecamatan Landasan Ulin 14.909 pelanggan, Liang Anggang 3.704 pelanggan, Cempaka 2.015 pelanggan, Banjarbaru Utara 10.946 pelanggan dan Banjarbaru Selatan sebanyak 9.779 pelanggan.</p>	<p><i>Customer of water supply in Banjarbaru reached out 41,353 customers which is 14,909 customers in Landasan Ulin, 3,704 customers in Liang Anggang, 2,015 customers in Cempaka, 10,946 customers in Banjarbaru Utara and 9,779 customers in Banjarbaru Selatan.</i></p>

**Tabel 6.1** Jumlah Pelanggan Listrik, VA Tersambung dan Kwh Terjual Menurut Jenis Pelanggan di Kota Banjarbaru, 2018  
**Table** *Number of Electricity Costumer, Power Installed and Sold KWH by Kind of Customer in Banjarbaru Municipality, 2018*

Jenis Pelanggan <i>Kind of Customer</i>	Jenis Tarif <i>Kind of Tariff</i>	Pelanggan <i>Costumer</i>	VA Terpasang <i>Power Installed</i>	KWH Terjual <i>Sold KWH</i>
(1)	(2)	(3)	(4)	(5)
1. Sosial	S	1 151	8 883 350	9 981 146
2. Rumah tangga	R	58 786	49 753 700	118 778 183
3. Bisnis	B	3 383	35 831 700	66 603 545
4. Industri	I	45	7 008 900	14 147 444
5. Publik	P	749	16 778 920	24 164 662
6. Prabayar	PRABAYAR	62 633	73 941 200	71 219 975
7. Multiguna	L	-	-	1 683 265
<b>Jumlah/Total</b>		<b>126 747</b>	<b>192 197 770</b>	<b>306 578 220</b>
<b>2017</b>		<b>114 235</b>	<b>177 006 870</b>	<b>290 177 436</b>
<b>2016</b>		<b>111 061</b>	<b>162 866 400</b>	<b>279 835 848</b>
<b>2015</b>		<b>103 602</b>	<b>147 880 700</b>	<b>260 252 311</b>
<b>2014</b>		<b>95 544</b>	<b>103 062 650</b>	<b>247 577 919</b>

Sumber/Source: PT PLN (Persero) Wilayah KSKT Rayon Banjarbaru/ *State Electricity Company, Central and South Kalimantan Region Office, Banjarbaru Area*

**Tabel 6.2** Nilai Listrik yang Terjual Menurut Jenis Pelanggan Setiap Bulan di Kota Banjarbaru, 2018  
**Table** *Monthly Value of Electricity Out Sold by Kind of Costumer in Banjarbaru Municipality, 2018*

Dalam Rupiah (Rp) /In Rupiahs (Rp)

Bulan Month	Sosial Social	Rumah Tangga House Hold	Bisnis Business	Industri Industrial
(1)	(2)	(3)	(4)	(5)
1 Januari/January	596 777 941	10 016 755 097	6 869 529 513	1 285 171 832
2 Februari/February	577 504 046	9 343 201 580	6 417 278 802	1 221 318 286
3 Maret/March	669 511 614	10 302 083 106	7 145 550 688	1 382 334 666
4 April/April	691 246 373	10 346 014 310	7 243 558 302	1 269 077 821
5 Mei/May	675 659 553	11 353 209 184	7 560 815 476	1 323 510 062
6 Juni/June	541 186 610	10 618 454 003	6 751 433 676	1 276 231 558
7 Juli/July	642 293 734	10 472 103 728	7 232 580 257	1 434 074 552
8 Agustus/August	683 361 137	10 746 075 566	7 401 441 944	1 361 023 375
9 September/September	698 977 315	10 544 270 220	7 343 305 299	1 655 235 641
10 Oktober/October	814 632 679	11 576 377 269	7 866 821 334	1 487 327 390
11 November/November	765 720 513	11 076 868 452	7 420 756 707	1 528 498 625
12 Desember/December	709 152 677	10 996 658 775	7 302 976 598	1 367 404 302
<b>Jumlah/ Total</b>	<b>8 066 024 192</b>	<b>127 392 071 290</b>	<b>86 556 048 596</b>	<b>16 591 208 110</b>
<b>2017</b>	<b>6 789 795 335</b>	<b>117 444 236 625</b>	<b>79 968 833 041</b>	<b>13 966 030 748</b>
<b>2016</b>	<b>NA</b>	<b>NA</b>	<b>NA</b>	<b>NA</b>
<b>2015</b>	<b>4 478 663 062</b>	<b>87 019 880 116</b>	<b>69 228 777 325</b>	<b>11 835 529 184</b>
<b>2014</b>	<b>4 086 332 120</b>	<b>80 737 720 919</b>	<b>68 859 268 605</b>	<b>10 436 789 575</b>

Lanjutan Tabel / *Continued Table 6.2*

Dalam Rupiah (Rp) / In Rupiahs (Rp)				
Bulan Month	Publik Public	Prabayar Prepaid	Multiguna L	Jumlah Total
(1)	(6)	(7)	(8)	(9)
1 Januari/January	2 721 185 198	6 916 445 741	48 571 183	28 454 436 505
2 Februari/February	2 628 470 983	6 561 935 935	17 362 183	26 767 071 815
3 Maret/March	2 906 245 153	7 378 237 196	25 896 582	29 809 859 005
4 April/April	2 879 342 811	7 364 980 860	76 166 209	29 870 386 686
5 Mei/May	2 921 364 896	8 196 713 542	36 174 832	32 067 447 545
6 Juni/June	2 392 440 872	7 501 853 418	21 633 988	29 103 234 125
7 Juli/July	2 892 919 224	7 577 919 281	26 491 240	30 278 382 016
8 Agustus/August	2 931 635 674	8 012 438 089	150 540 014	31 286 515 799
9 September/September	2 866 965 819	7 941 841 644	111 462 931	31 162 058 869
10 Oktober/October	3 147 502 259	8 680 522 120	53 869 870	33 627 052 921
11 November/November	3 008 918 356	8 162 071 257	588 353 853	32 551 187 763
12 Desember/December	2 776 740 972	8 025 397 086	1 279 767 614	32 458 098 024
<b>Jumlah/Total</b>	<b>34 073 732 217</b>	<b>92 320 356 169</b>	<b>2 436 290 499</b>	<b>367 435 731 073</b>
<b>2017</b>	<b>31 867 805 004</b>	<b>74 730 170 937</b>	<b>478 749 422</b>	<b>325 245 621 112</b>
<b>2016</b>	<b>NA</b>	<b>NA</b>	<b>NA</b>	<b>NA</b>
<b>2015</b>	<b>29 472 826 984</b>	<b>39 690 509 782</b>	<b>NA</b>	<b>241 726 186 453</b>
<b>2014</b>	<b>17 948 176 658</b>	<b>29 846 778 601</b>	<b>NA</b>	<b>211 915 066 478</b>

Sumber/ Source: PT PLN (Persero) Wilayah KSKT Rayon Banjarbaru/ State Electricity Company, Central and South Kalimantan Region Office, Banjarbaru Area

**Tabel 6.3** Jumlah KWH yang Dibangkitkan per Bulan di Kota Banjarbaru, 2014-2018  
**Table** *Monthly Amount of The Ressurrected KWH in Banjarbaru Municipality, 2014-2018*

Bulan Month	2014	2015	2016	2017	2018
(1)	(2)	(3)	(4)	(5)	(6)
1 Januari/January	24 565 678	22 685 444	32 368 920	NA	39 601 563
2 Februari/February	23 427 007	20 777 514	29 580 239	NA	36 797 482
3 Maret/March	26 129 608	24 135 100	31 110 279	NA	41 680 193
4 April/April	22 653 406	23 783 207	32 202 330	NA	41 128 628
5 Mei/May	23 611 270	25 068 299	33 356 637	NA	43 916 552
6 Juni/June	22 586 642	24 032 804	31 197 487	NA	39 639 251
7 Juli/July	23 037 565	24 210 803	31 911 215	NA	41 607 383
8 Agustus/August	23 243 984	24 875 911	33 143 647	NA	42 370 784
9 September/September	23 925 916	24 939 996	32 761 331	NA	41 678 785
10 Oktober/October	25 261 181	26 255 312	33 627 455	NA	42 624 220
11 November/November	24 050 432	24 601 554	33 436 669	NA	43 034 668
12 Desember/December	24 136 607	25 437 300	33 060 536	NA	42 405 888
<b>Jumlah/ Total</b>	<b>286 629 296</b>	<b>290 803 244</b>	<b>387 756 746</b>	<b>NA</b>	<b>496 485 397</b>

Sumber/ Source: PT PLN (Persero) Wilayah KSKT Rayon Banjarbaru/ State Electricity Company, Central and South Kalimantan Region Office, Banjarbaru Area

**Tabel 6.4** Jumlah Pelanggan dan Jumlah Air yang Disalurkan Menurut Kecamatan di Kota Banjarbaru, 2018  
**Table** *Number of Customers and Distributed Water by Sub District in Banjarbaru Municipality, 2018*

Kecamatan Sub District	Pelanggan Number of Customers	Air Disalurkan Distributed Water (m <sup>2</sup> )	Nilai Value (Rp)
(1)	(2)	(3)	(4)
Landasan Ulin	14 909	2 063 416	17 658 461 410
Liang Anggang	3 704	406 128	3 678 532 800
Cempaka	2 015	299 927	2 674 140 140
Banjarbaru Utara	10 946	1 751 944	15 894 049 000
Banjarbaru Selatan	9 779	1 789 135	15 191 912 060
<b>Kota Banjarbaru</b>	<b>41 353</b>	<b>6 310 550</b>	<b>55 097 095 410</b>
<b>2017</b>	<b>35 234</b>	<b>17 032 167</b>	<b>NA</b>
<b>2016</b>	<b>32 582</b>	<b>14 928 797</b>	<b>NA</b>
<b>2015</b>	<b>34 339</b>	<b>13 382 924</b>	<b>NA</b>
<b>2014</b>	<b>28 804</b>	<b>13 688 734</b>	<b>NA</b>

Sumber/Source: PDAM Intan Banjar / Regional Water Supply Enterprise of Intan Banjar

**Tabel 6.5** Produksi Air Minum, Distribusi, Terjual dan Susut/Hilang Setiap Bulan di Kota Banjarbaru, 2018  
**Table** *Drinking Water Produced, Distributed, Sold and Decreased/Lost by Month District in Banjarbaru Municipality, 2018*

dalam Meter Kubik/*In M<sup>3</sup>*

Bulan Month	Produksi Produced	Distribusi Distributed	Terjual Sold	Susut/ Hilang Decreased/ Lost
(1)	(2)	(3)	(4)	(5)
1 Januari/ <i>January</i>	1 620 476	NA	505 441	NA
2 Februari/ <i>February</i>	1 549 284	NA	480 927	NA
3 Maret/ <i>March</i>	1 595 233	NA	438 093	NA
4 April/ <i>April</i>	1 697 535	NA	501 959	NA
5 Mei/ <i>May</i>	1 702 833	NA	504 568	NA
6 Juni/ <i>June</i>	1 645 530	NA	544 041	NA
7 Juli/ <i>July</i>	1 541 037	NA	484 671	NA
8 Agustus/ <i>August</i>	1 639 908	NA	516 362	NA
9 September/ <i>September</i>	1 605 606	NA	575 720	NA
10 Oktober/ <i>October</i>	1 706 357	NA	575 239	NA
11 November/ <i>November</i>	1 825 369	NA	613 838	NA
12 Desember/ <i>December</i>	1 765 694	NA	569 691	NA
<b>Jumlah/ Total</b>	<b>19 894 862</b>	<b>NA</b>	<b>6 310 550</b>	<b>NA</b>
<b>2017</b>	<b>17 162 248</b>	<b>17 032 167</b>	<b>10 812 832</b>	<b>6 219 335</b>
<b>2016</b>	<b>15 041 405</b>	<b>14 928 797</b>	<b>10 110 313</b>	<b>4 818 384</b>
<b>2015</b>	<b>13 557 276</b>	<b>13 382 924</b>	<b>9 613 506</b>	<b>3 769 418</b>
<b>2014</b>	<b>13 949 660</b>	<b>13 688 734</b>	<b>8 444 695</b>	<b>5 244 039</b>

Sumber/Source: PDAM Intan Banjar / *Regional Water Supply Enterprise of Intan Banjar*

**Tabel 6.6 Banyaknya Volume Air Minum yang Terjual Berdasarkan Jenis Konsumen Setiap Bulan di Kota Banjarbaru, 2018**  
**Monthly Amount of Drinking Water Sold by Type of Consumers in Banjarbaru Municipality, 2018**

Dalam Meter Kubik/In M <sup>3</sup>				
Bulan Month	Sosial Social	Non Niaga Non Commerce	Niaga Umum Public Commerce	Niaga Khusus Special Commerce
(1)	(2)	(3)	(4)	(5)
1 Januari/January	29 637	416 003	59 536	265
2 Februari/February	32 681	390 692	57 257	297
3 Maret/March	29 203	357 212	51 426	252
4 April/April	32 724	409 205	59 672	358
5 Mei/May	31 798	413 354	59 066	350
6 Juni/June	33 988	450 888	58 880	285
7 Juli/July	27 217	401 298	55 824	332
8 Agustus/August	33 728	419 270	63 028	336
9 September/September	36 219	472 508	66 736	257
10 Oktober/October	34 627	473 450	66 827	335
11 November/November	37 788	506 386	69 236	428
12 Desember/December	38 513	466 366	64 442	370
<b>Jumlah/ Total</b>	<b>398 123</b>	<b>5 176 632</b>	<b>731 930</b>	<b>3 865</b>
<b>2017</b>	<b>389 755</b>	<b>4 702 851</b>	<b>651 824</b>	<b>3 226</b>
<b>2016</b>	<b>432 285</b>	<b>4 440 021</b>	<b>664 984</b>	<b>3 956</b>
<b>2015</b>	<b>391 771</b>	<b>4 336 510</b>	<b>598 385</b>	<b>2 877</b>
<b>2014</b>	<b>638 720</b>	<b>6 948 859</b>	<b>853 445</b>	<b>3 514</b>

Sumber/Source: PDAM Intan Banjar / Regional Water Supply Enterprise of Intan Banjar



**Tabel 6.7** Nilai Air Minum yang Terjual Berdasarkan Jenis Konsumen Setiap Bulan di Kota Banjarbaru, 2018  
**Table** Monthly Value of Drinking Water Sold by Type of Consumers in Banjarbaru Municipality, 2018

dalam Rupiah (Rp) / In Rupiahs (Rp)

Bulan Month	Sosial Social	Non Niaga Non Commerce	Niaga Umum Public Commerce	Niaga Khusus Special Commerce
(1)	(2)	(3)	(4)	(5)
1 Januari/January	138 330 088	3 637 326 818	689 844 876	4 754 200
2 Februari/February	151 791 500	3 422 049 132	668 902 888	5 307 160
3 Maret/March	135 923 880	3 161 857 860	607 914 714	4 529 560
4 April/April	151 714 288	3 573 686 424	694 693 948	6 361 240
5 Mei/May	148 123 684	3 596 341 492	687 744 288	6 223 000
6 Juni/June	155 040 164	3 847 700 360	688 604 530	5 099 800
7 Juli/July	124 801 152	3 462 549 322	669 434 844	5 911 960
8 Agustus/August	155 548 288	3 597 026 880	745 568 892	5 981 080
9 September/September	166 841 632	4 003 241 144	782 610 340	4 615 960
10 Oktober/October	159 702 984	4 019 063 330	790 699 122	5 963 800
11 November/November	174 503 368	4 283 526 106	808 309 612	7 570 840
12 Desember/December	178 677 924	3 998 696 574	749 815 762	6 568 600
<b>Jumlah/ Total</b>	<b>1 840 998 952</b>	<b>44 603 065 442</b>	<b>8 584 143 816</b>	<b>68 887 200</b>
<b>2017</b>	<b>2 068 385 488</b>	<b>40 800 948 686</b>	<b>7 648 771 378</b>	<b>57 845 280</b>
<b>2016</b>	<b>2 517 314 578</b>	<b>38 232 089 672</b>	<b>7 688 058 106</b>	<b>70 459 680</b>
<b>2015</b>	<b>2 247 744 348</b>	<b>36 745 822 090</b>	<b>6 922 961 096</b>	<b>51 814 560</b>
<b>2014</b>	<b>3 508 877 804</b>	<b>55 257 415 156</b>	<b>9 849 200 704</b>	<b>62 821 920</b>

Sumber/Source: PDAM Intan Banjar / Regional Water Supply Enterprise of Intan Banjar

**Tabel 6.8** Jumlah Sambungan Langganan Dirinci Menurut Kecamatan di Kota Banjarbaru, 2018  
**Table** *Number of Municipal Waterworks Costumers by Sub District in Banjarbaru Municipality, 2018*

Kecamatan Sub District	Sambungan Aktif Active Connection	Sambungan Tidak Aktif Non Active Connection	Jumlah Total
(1)	(2)	(3)	(4)
Landasan Ulin	14 909	1 281	16 190
Liang Anggang	3 704	161	3 865
Cempaka	2 015	235	2 250
Banjarbaru Utara	10 946	1 237	12 183
Banjarbaru Selatan	9 779	1 135	10 914
<b>Jumlah/Total</b>	<b>41 353</b>	<b>4 049</b>	<b>45 402</b>
<b>2017</b>	<b>38 877</b>	<b>3 509</b>	<b>42 386</b>
<b>2016</b>	<b>36 503</b>	<b>3 091</b>	<b>39 594</b>
<b>2015</b>	<b>34 339</b>	<b>2 657</b>	<b>36 996</b>
<b>2014</b>	<b>28 804</b>	<b>2 193</b>	<b>30 997</b>

: Catatan/Note : - Banjarbaru Utara mencakup daerah Banjarbaru 2,3,4, dan 5


- Banjarbaru Selatan mencakup daerah Banjarbaru 1, Sei Besar, Cempaka dan Loktabat

Sumber/Source: PDAM Intan Banjar / Regional Water Supply Enterprise of Intan Banjar



Jumlah Industri Besar & Sedang

*Number of Large and Medium Manufacturing Industry*



**14 industri  
besar  
&  
78 industri  
sedang**



## PENJELASAN TEKNIS

1. Pengumpulan data industri besar dan sedang dilakukan melalui Survei Industri Besar dan Sedang yang dilaksanakan setiap tahun secara lengkap (sensus) sejak tahun 1975. Survei Industri Besar dan Sedang mencakup semua perusahaan industri yang mempunyai tenaga kerja 20 orang atau lebih dengan menggunakan kuesioner II A.
2. Klasifikasi industri yang digunakan dalam survei ini berdasar kepada Klasifikasi Baku Lapangan Usaha Indonesia (KBLI). KBLI adalah klasifikasi lapangan usaha yang berdasar kepada *International Standard Industrial Classification of All Economic Activities* (ISIC) revisi 4 yang telah disesuaikan dengan kondisi Indonesia.
3. **Industri manufaktur** adalah suatu kegiatan ekonomi yang melakukan kegiatan mengubah suatu barang dasar secara mekanis, kimia, atau dengan tangan sehingga menjadi barang jadi/setengah jadi, dan atau barang yang kurang nilainya menjadi barang yang lebih tinggi nilainya, dan sifatnya lebih dekat kepada pemakai akhir. Termasuk dalam

## TECHNICAL NOTES

1. *Data collection of large and medium scale manufacturing is conducted through The Large and Medium Manufacturing Establishment Survey that has been done annually for all industries (census) since 1975. Large and Medium Manufacturing Establishment Survey covers all manufactures/industries with 20 workers or more by questionnaire II A.*
2. *The industrial classification adopted in this survey refers to the Klasifikasi Baku Lapangan Usaha Indonesia (KBLI). KBLI is classification of economic activities based on the International Standard Industrial Classification of All Economic Activities (ISIC rev 4) that has been modified according to the local condition in Indonesia.*
3. **Manufacturing industry** is defined as an economic activity processing basic goods mechanically, chemicals or manually into final or intermediate goods It is also defined as processing of lower value goods into higher value goods as final or intermediate products. The activities also include services for manufacturing and assembling.

## MANUFACTURING INDUSTRI

kegiatan ini adalah jasa industri dan pekerjaan perakitan.

4. **Perusahaan atau usaha industri** adalah suatu unit (kesatuan) usaha yang melakukan kegiatan ekonomi, bertujuan menghasilkan barang atau jasa, terletak pada suatu bangunan atau lokasi tertentu, dan mempunyai catatan administrasi tersendiri mengenai produksi dan struktur biaya serta ada seorang atau lebih yang bertanggung jawab atas usaha tersebut.
4. *A manufacturing establishment is defined as a production unit engaged in economic activity, producing goods or services, located in a building or in a certain location, keeping a business record concerning the production and cost structure, and having a person or more that are responsible to those activities.*
5. Industri manufaktur dikelompokkan ke dalam 4 golongan berdasarkan banyaknya pekerja, yaitu: industri besar (100 orang pekerja atau lebih), industri sedang/menengah (20–99 orang pekerja), industri kecil (5–19 orang pekerja), dan industri mikro (1–4 orang pekerja).
5. *Manufacturing industries are categorized into four groups, based on the number of employees: large scale manufacturing (100 employees or more), medium scale manufacturing (20–99 employees), small scale manufacturing (5–19 employees), and micro industry (1–4 employees).*

**ULASAN**

Tahun 2018 ada sebanyak 1.437 industri di Kota Banjarbaru, yang terdiri dari 14 industri besar, 78 industri sedang, 370 industri kecil dan 975 industri rumah tangga.

Sebagian besar industri berlokasi di Kecamatan Liang Anggang baik itu industri besar, industri sedang maupun industri kecil. Industri yang paling banyak diusahakan di Kecamatan Liang Anggang adalah industri kayu dan hasil dari kayu dan rotan. Sedangkan untuk industri rumah tangga paling banyak berlokasi di Kecamatan Landasan Ulin sebanyak 346 industri, dengan jenis industri yang paling banyak diusahakan adalah industri makanan, minuman dan tembakau sebanyak 136 buah.

**DESCRIPTION**

*Number of manufacturing industry in Banjarbaru was 1,437 industry which consist of 14 large manufacturing industries, 78 medium manufacturing industries, 370 small manufacturing industries, and 975 household industry.*

*Most of industry are located at Liang Anggang Sub District. Industry that is most developed in Liang Anggang Sub District is wood and products from wood and rattan industries. Whereas for household industry are mostly located in Landasan Ulin Sub District (346 industries), with the most is food, drink, and tobacco industries.*



**7.1 INDUSTRI BESAR DAN SEDANG/LARGE AND MEDIUM MANUFACTURING INDUSTRY**

**Tabel 7.1.1 Jumlah Industri Menurut Kelompok Tenaga Kerja di Kota Banjarbaru, 2018**  
**Table Number of Manufacturing Industry by Labor Group in Banjarbaru Municipality, 2018**

Kecamatan Sub District	Besar Big (>= 100 Orang)	Sedang Middle (20-99 Orang)	Kecil Small (5-19 Orang)	R Tangga Home (1-4 Orang)	Jumlah Total
(1)	(2)	(3)	(4)	(5)	(6)
1. Landasan Ulin	4	20	119	346	489
2. Liang Anggang	8	38	112	119	277
3. Cempaka	1	7	26	155	189
4. Banjarbaru Utara	0	8	58	203	269
5. Banjarbaru Selatan	1	5	55	152	213
<b>Jumlah/Total</b>	<b>14</b>	<b>78</b>	<b>370</b>	<b>975</b>	<b>1 437</b>
<b>2017</b>	<b>14</b>	<b>75</b>	<b>360</b>	<b>853</b>	<b>1 302</b>
<b>2016</b>	<b>15</b>	<b>84</b>	<b>350</b>	<b>726</b>	<b>1 175</b>
<b>2015</b>	<b>11</b>	<b>73</b>	<b>342</b>	<b>682</b>	<b>1 108</b>
<b>2014</b>	<b>11</b>	<b>72</b>	<b>320</b>	<b>658</b>	<b>1 061</b>

Sumber/Source: Dinas Perdagangan Kota Banjarbaru/Regional Office of Trade of Banjarbaru Municipality

**Tabel 7.1.2** Jumlah Industri Besar ( $\geq 100$  orang) Menurut Jenis Industri dan Kecamatan di Kota Banjarbaru, 2018  
**Number of Large Manufacturing Industry ( $\geq 100$  orang) by Type of Industry and Sub District in Banjarbaru Municipality, 2018**

Jenis Industri <i>Type of Industry</i>	Kecamatan <i>Sub District</i>				
	Landasan Ulin	Liang Anggang	Cempaka	Banjarbaru Utara	Banjarbaru Selatan
(1)	(2)	(3)	(4)	(5)	(6)
1. Industri Makanan, Minuman, dan Tembakau	2	1	1	0	0
2. Industri Tekstil, Pakaian Jadi dan Kulit	0	0	0	0	0
3. Industri Kayu dan Hasil dari kayu dan Rotan	2	4	0	0	0
4. Industri Kertas, Barang dari Kertas	0	1	0	0	0
5. Industri Dasar dari Barang Logam	0	0	0	0	0
6. Industri Lain-Lain	0	2	0	0	1
<b>Jumlah/Total</b>	<b>4</b>	<b>8</b>	<b>1</b>	<b>0</b>	<b>1</b>
<b>2017</b>	<b>4</b>	<b>8</b>	<b>1</b>	<b>0</b>	<b>1</b>
<b>2016</b>	<b>4</b>	<b>8</b>	<b>1</b>	<b>0</b>	<b>2</b>
<b>2015</b>	<b>4</b>	<b>6</b>	<b>1</b>	<b>0</b>	<b>0</b>
<b>2014</b>	<b>4</b>	<b>6</b>	<b>1</b>	<b>0</b>	<b>0</b>

Sumber/Source: Dinas Perdagangan Kota Banjarbaru/Regional Office of Trade of Banjarbaru Municipality

**Tabel 7.1.3 Jumlah Industri Sedang (20-99 orang) Menurut Jenis Industri dan Kecamatan di Kota Banjarbaru, 2018**  
**Number of Medium Manufacturing Industry (20-99 persons) by Type of Industry and Sub District in Banjarbaru Municipality, 2018**

Jenis Industri <i>Type of Industry</i>	Kecamatan <i>Sub District</i>				
	Landasan Ulin	Liang Anggang	Cempaka	Banjarbaru Utara	Banjarbaru Selatan
(1)	(2)	(3)	(4)	(5)	(6)
1. Industri Makanan, Minuman, dan Tembakau	2	9	1	3	3
2. Industri Tekstil, Pakaian Jadi dan Kulit	0	0	0	0	0
3. Industri Kayu dan Hasil dari kayu dan Rotan	12	16	4	2	1
4. Industri Kertas, Barang dari Kertas	2	0	0	0	0
5. Industri Dasar dari Barang Logam	1	5	0	0	0
6. Industri Lain-Lain	3	8	2	3	1
<b>Jumlah/Total</b>	<b>20</b>	<b>38</b>	<b>7</b>	<b>8</b>	<b>5</b>
<b>2017</b>	<b>19</b>	<b>36</b>	<b>7</b>	<b>8</b>	<b>5</b>
<b>2016</b>	<b>28</b>	<b>37</b>	<b>6</b>	<b>8</b>	<b>5</b>
<b>2015</b>	<b>18</b>	<b>36</b>	<b>6</b>	<b>8</b>	<b>5</b>
<b>2014</b>	<b>18</b>	<b>36</b>	<b>6</b>	<b>8</b>	<b>4</b>

Sumber/Source: Dinas Perdagangan Kota Banjarbaru/Regional Office of Trade of Banjarbaru Municipality

7.2 INDUSTRI MIKRO DAN KECIL/*MICRO AND SMALL MANUFACTURING INDUSTRY*

**Tabel 7.2.1** Jumlah Industri Kecil (5-19 orang) Menurut Jenis Industri dan Kecamatan di Kota Banjarbaru, 2018  
*Number of Small Manufacturing Industry (5-19 persons) by Type of Industry and Sub District in Banjarbaru Municipality, 2018*

Jenis Industri <i>Type of Industry</i>	Kecamatan <i>Sub District</i>				
	Landasan Ulin	Liang Anggang	Cempaka	Banjarbaru Utara	Banjarbaru Selatan
(1)	(2)	(3)	(4)	(5)	(6)
1. Industri Makanan, Minuman, dan	41	31	5	23	16
2. Industri Tekstil, Pakaian Jadi dan Kulit	1	2	6	1	1
3. Industri Kayu dan Hasil dari kayu dan Rotan	18	35	7	8	13
4. Industri Kertas, Barang dari Kertas	0	1	0	4	11
5. Industri Dasar dari Barang Logam	11	20	0	6	8
6. Industri Lain-Lain	48	23	8	16	6
<b>Jumlah/Total</b>	<b>119</b>	<b>112</b>	<b>26</b>	<b>58</b>	<b>55</b>
<b>2017</b>	<b>119</b>	<b>108</b>	<b>25</b>	<b>53</b>	<b>55</b>
<b>2016</b>	<b>115</b>	<b>104</b>	<b>24</b>	<b>52</b>	<b>55</b>
<b>2015</b>	<b>115</b>	<b>104</b>	<b>18</b>	<b>51</b>	<b>54</b>
<b>2014</b>	<b>111</b>	<b>99</b>	<b>15</b>	<b>51</b>	<b>44</b>

Sumber/Source: Dinas Perdagangan Kota Banjarbaru/Regional Office of Trade of Banjarbaru Municipality

**Tabel 7.2.2 Jumlah Industri Rumah Tangga (1-4 orang) Menurut Jenis Industri dan Kecamatan di Kota Banjarbaru, 2018**  
**Number of Household Industry (1-4 persons) by Type of Industry and Sub District in Banjarbaru Municipality, 2018**

Jenis Industri <i>Type of Industry</i>	Kecamatan <i>Sub District</i>				
	Landasan Ulin	Liang Anggang	Cempaka	Banjarbaru Utara	Banjarbaru Selatan
(1)	(2)	(3)	(4)	(5)	(6)
1. Industri Makanan, Minuman, dan Tembakau	136	46	43	79	75
2. Industri Tekstil, Pakaian Jadi dan Kulit	19	12	25	22	13
3. Industri Kayu dan Hasil dari kayu dan Rotan	29	33	18	27	12
4. Industri Kertas, Barang dari Kertas	4	0	5	12	14
5. Industri Dasar dari Barang Logam	53	6	13	17	22
6. Industri Lain-Lain	105	22	51	46	16
<b>Jumlah/Total</b>	<b>346</b>	<b>119</b>	<b>155</b>	<b>203</b>	<b>152</b>
<b>2017</b>	<b>293</b>	<b>110</b>	<b>142</b>	<b>170</b>	<b>138</b>
<b>2016</b>	<b>227</b>	<b>99</b>	<b>110</b>	<b>159</b>	<b>131</b>
<b>2015</b>	<b>218</b>	<b>97</b>	<b>88</b>	<b>153</b>	<b>126</b>
<b>2014</b>	<b>217</b>	<b>88</b>	<b>68</b>	<b>165</b>	<b>120</b>

Sumber/Source: Dinas Perdagangan Kota Banjarbaru/Regional Office of Trade of Banjarbaru Municipality

# PARIWISATA

---

## TOURISM



**Rata-rata Lama Menginap Tamu Asing dan Tamu Domestik**  
*Average Length of Stay of Foreign and Domestic Visitors*  
2018

2,41

Tamu Asing

HOTEL

1,74

Tamu Domestik

HOTEL





## PENJELASAN TEKNIS

1. **Wisatawan mancanegara** (wisman) ialah setiap pengunjung yang mengunjungi suatu negara di luar tempat tinggalnya, didorong oleh satu atau beberapa keperluan tanpa bermaksud memperoleh penghasilan di tempat yang dikunjungi dan lamanya kunjungan tersebut tidak lebih dari satu tahun (12 bulan). Definisi ini mencakup 2 (dua) kategori wisatawan mancanegara, yaitu :
  - a. Wisatawan (turis) ialah setiap pengunjung seperti definisi di atas yang tinggal paling sedikit 24 jam, akan tetapi tidak lebih dari 1 (satu) tahun di tempat yang dikunjungi, dengan maksud antara lain: berlibur, rekreasi, olah raga, bisnis, menghadiri pertemuan, studi, dan kunjungan dengan alasan kesehatan.
  - b. *Excursionist* ialah setiap pengunjung seperti definisi di atas yang tinggal kurang dari 24 jam di tempat yang dikunjungi (termasuk "Cruise passengers"). *Cruise Passengers* ialah setiap pengunjung yang tiba di suatu negara di mana mereka tidak menginap di akomodasi yang tersedia di negara tersebut,

## TECHNICAL NOTES

1. **An International Visitor** is any person visiting a country other than his usual place of residence for any reason other than for earning income in the country visited, and the length of stay is no more than one year (12 months). This definition covers two categories of foreign visitors, namely:
  - a. "Tourist" is any visitor staying for at least 24 hours, but no more than one year, in the country visited, with the intention of visiting, and for any of these purposes: Pleasure, recreation and sports, Business, visiting friends and relatives, missions, attending meetings, conferences, visit for health reasons and study.
  - b. "Excursionist" is any visitor staying less than 24 hours in the country visited including, "Cruise Passengers", i.e. visitors arriving in a country without staying in any accommodation available in the visited country.



## TOURISM

misalnya dengan kapal laut.

2. **Rata-rata lama tinggal** adalah rata-rata waktu tinggal wisatawan mancanegara di Indonesia untuk satu kali kunjungan.
2. ***Average length of stay** is the average stay duration of foreign visitor in Indonesia for one trip.*
3. Usaha penyediaan akomodasi adalah usaha yang menyediakan pelayanan penginapan yang dapat dilengkapi dengan pelayanan pariwisata lainnya. Usaha penyediaan akomodasi dapat berupa hotel, vila, pondok wisata, bumi perkemahan, persinggahan karavan, dan akomodasi lainnya yang digunakan untuk tujuan pariwisata.
3. *The business of providing accommodation is a business that provides specialty services that can be equipped with other tourism services. It includes hotel, villa, cottage, camping, caravan stop, and other accommodation that are used for tourism purposes.*
4. **Hotel** adalah penyediaan akomodasi secara harian berupa kamar-kamar di dalam satu bangunan yang dapat dilengkapi dengan jasa pelayanan makan dan minum, kegiatan hiburan dan atau fasilitas lainnya. Hotel terdiri dari hotel berbintang dan hotel non- bintang.
4. ***Hotel** is a daily supply of accommodation rooms within a building which can be equipped with eating and drinking services, entertainment activities and/or other facilities. Hotel consists of a classified hotel and a non-classified hotel.*
5. **Hotel bintang** adalah usaha penyediaan jasa pelayanan penginapan, makan minum serta jasa lainnya bagi umum dengan menggunakan sebagian atau seluruh bangunan. Usaha ini
5. ***A star hotel** is the business of providing an accommodation, eating and drinking as well as other services for the public by using a building or a part of a building. It is managed commercially and meets*

dikelola secara komersial serta memenuhi ketentuan persyaratan sebagai hotel bintang (termasuk berlian) yang ditetapkan dalam surat keputusan instansi yang membinanya. Misalnya hotel bintang lima, hotel bintang empat dan seterusnya.

*specified requirements as a star hotel (including diamonds) set forth in the decree of fostering agency. For example, five star hotel, four star hotel, and so on.*

6. **Tingkat penghunian kamar hotel** adalah persentase banyaknya malam kamar yang dihuni terhadap banyaknya malam kamar yang tersedia.
7. **Rata-rata lamanya tamu menginap** adalah banyaknya malam tempat tidur yang terpakai (malam tamu) dengan banyaknya tamu yang menginap di hotel atau akomodasi lainnya.

6. **Room occupancy rate** is the number of room-nights occupied divided by the number of room-nights available, multiplied by 100 percent.
7. **Average length of stay** is the number of bed-nights used (guest night) divided by the number of guests coming to spend the night at the accommodation.

**ULASAN**

Seiring dengan perpindahan pusat pemerintahan Provinsi Kalimantan Selatan ke Kota Banjarbaru hal ini menarik investor untuk membuka usaha jasa akomodasi di Kota Banjarbaru. Tahun 2018 terdapat 209 buah fasilitas akomodasi restoran/rumah makan di Kota Banjarbaru. Fasilitas restoran/rumah makan tersebut terkonsentrasi di Kecamatan Banjarbaru Utara.

Tiap kecamatan memiliki organisasi kesenian. Kecamatan Landasan Ulin memiliki 3 organisasi kesenian yang berstatus aktif, 9 organisasi di Kecamatan Liang Anggang, 9 organisasi kesenian di Kecamatan Cempaka, 6 organisasi di Kecamatan Banjarbaru Utara dan 7 organisasi kesenian di Kecamatan Banjarbaru Selatan.

**DESCRIPTION**

*Along with the reallocation of the administrative center of Kalimantan Selatan Province to Banjarbaru, it attracts investors to build accommodation services businesses in Banjarbaru. In 2018 there were 209 restaurants in Banjarbaru. The restaurant are concentrated in Banjarbaru Utara Sub District.*

*Each Sub District in Banjarbaru has art groups/organizations. Landasan Ulin Sub District had 3 groups, Liang Anggang Sub District has 9 groups, Cempaka Sub District had 9 groups, Banjarbaru Utara Sub District had 6 groups, and Banjarbaru Selatan Sub District had 7 groups.*

**Tabel 8.1** Jumlah Rumah Makan/Restoran Menurut Kecamatan di Kota Banjarbaru, 2011-2018  
*Number of Restaurants by Sub District in Banjarbaru Municipality, 2011-2018*

<b>Kecamatan Sub District</b>	<b>2011</b>	<b>2014</b>	<b>2018</b>
(1)	(2)	(3)	(4)
Landasan Ulin	7	11	18
Liang Anggang	3	45	22
Cempaka	0	0	2
Banjarbaru Utara	61	85	158
Banjarbaru Selatan	10	8	9
<b>Kota Banjarbaru</b>	<b>81</b>	<b>149</b>	<b>209</b>

Sumber/Source: BPS, Pendataan Potensi Desa (Podes)/ BPS–Statistics Indonesia, Village Potential Data Collection

**Tabel 8.2 Rata-rata Lama Menginap Tamu Asing dan Tamu Domestik Menurut Bulan di Kota Banjarbaru (Hari), 2018**  
***Average Length of Stay of Foreign and Domestic Visitors by Month in Banjarbaru Municipality (Day), 2018***

<b>Bulan</b> <b>Month</b>	<b>Tamu Asing</b> <b>Foreign Visitor</b>	<b>Tamu Domestik</b> <b>Domestic Visitor</b>
(1)	(2)	(3)
Januari/ <i>January</i>	1,51	1,97
Februari/ <i>February</i>	2,79	2,12
Maret/ <i>March</i>	1,88	1,76
April/ <i>April</i>	1,93	1,97
Mei/ <i>May</i>	1,75	1,51
Juni/ <i>June</i>	2,60	1,62
Juli/ <i>July</i>	2,03	1,62
Agustus/ <i>August</i>	1,61	1,86
September/ <i>September</i>	2,61	1,88
Oktober/ <i>October</i>	5,43	1,61
November/ <i>November</i>	2,56	1,59
Desember/ <i>December</i>	2,76	1,53
<b>2018</b>	<b>2,41</b>	<b>1,74</b>
<b>2017</b>	<b>1,89</b>	<b>1,58</b>
<b>2016</b>	<b>1,60</b>	<b>1,36</b>

Sumber/Source: Survei Perusahaan/Usaha Jasa Akomodasi/*Accommodation Services Establishment Survey*

**Tabel 8.3** **Persentase Tingkat Penghunian Kamar Hotel dan Akomodasi Lainnya Menurut Jenis Hotel dan Bulan di Kota Banjarbaru, 2018**

*Room Occupancy Rate of Hotels and Other Accommodations by Type of Accommodation and Month in Banjarbaru Municipality, 2018*

<b>Bulan Month</b>	<b>Hotel Berbintang Star Hotel</b>	<b>Hotel Nonbintang Nonstar Hotel</b>
(1)	(2)	(3)
Januari/ <i>January</i>	46,08	79,59
Februari/ <i>February</i>	61,20	60,08
Maret/ <i>March</i>	63,03	70,95
April/ <i>April</i>	61,82	63,94
Mei/ <i>May</i>	47,62	42,88
Juni/ <i>June</i>	43,39	67,90
Juli/ <i>July</i>	57,94	75,13
Agustus/ <i>August</i>	64,63	61,73
September/ <i>September</i>	59,23	55,19
Oktober/ <i>October</i>	60,06	67,64
November/ <i>November</i>	59,57	64,46
Desember/ <i>December</i>	63,48	58,04
<b>Jumlah/Total</b>	<b>57,35</b>	<b>63,96</b>
<b>2017</b>	<b>48,79</b>	<b>30,43</b>
<b>2016</b>	<b>45,07</b>	<b>36,31</b>

Sumber/Source: Survei Perusahaan/Usaha Jasa Akomodasi/*Accommodation Services Establishment Survey*

**Tabel 8.4 Nama dan Alamat Hotel/Penginapan, Serta Jumlah Kamar Tersedia di Kota Banjarbaru, 2018**  
**Name and Address of Hotel/Lodging, and Number of Available Room in Banjarbaru Municipality, 2018**

No	Nama Hotel / Penginapan <i>Name of Hotel / Lodging</i>	Alamat <i>Address</i>	Jumlah Kamar <i>Number of Room</i>	Keterangan <i>Description</i>
(1)	(2)	(3)	(4)	(5)
1	Hotel Novotel	Jl A. Yani Km 27 Kec. Landasan Ulin	196	Bintang 4
2	Hotel Q Grand Dafam Syariah	Jl. A. Yani Km. 36,8 Banjarbaru	148	Bintang 4
3	Hotel Rodhita	Jl A. Yani Km. 35 No. 88	84	Bintang 4
4	Fave Hotel Banjarbaru	Jl A. Yani Km 32 RT 13 RW 06	119	Bintang 3
5	Hotel Grand Permata In	Jl A. Yani Km 21 RT 01 RW 01 Kel. Landasan Ulin Utara, Kec. Liang Anggang	50	Bintang 3
6	Hotel Montana Syariah	Jl. Nangka No. 03 RT 05 RW 01 Kel. Guntung Paikat, Kec. Banjarbaru Selatan	52	Bintang 3
7	Hotel Jelita Bandara	Jl. Angkasa No. 17 RT 36 RW 07 Kel. Syamsuddin Noor	43	Bintang 3
8	Hotel Permata In	Jl A. Yani Km 33	40	Bintang 3
9	Hotel Ratu Elok	Jl. Mistar Cokrokusumo No. 29A	41	Bintang 2
10	Hotel Banjar Permai	Jl. A. Yani Km 33,5 RT 03 RW 01	46	Bintang 2
11	Hotel Batung Batulis	Jl. A. Yani Km 36,5	34	Bintang 1
12	Hotel Griya Duta	Jl. A. Yani Km 36,8 No. 26 RT 02 RW 06	32	Bintang 1
13	The Herlina Hotel & Resort	Jl. Angkasa No 07 RT 18, Kel. Syamsuddin Noor, Kec. Landasan Ulin	36	Bintang 1
14	Hotel Sunrise	Gg Damai Kel Landasan Ulin Tengah	23	Bintang 1
15	Lerina Inn	Jl Kastela No 3 Banjarbaru	34	Bintang 1
16	Hotel Istana Bunda	Jl. Tonhar RT 04/01 No. 24 Kel Syamsudin Noor	NA	Melati 3
17	Hotel Alfin	Jl. Jati No 03 RT 01 RW 01 Kel. Kemuning	22	Melati 3
18	Hotel Noor Indah	Jl. A. Yani Km. 24,5 Kec. Landasan Ulin	20	Melati 3
19	Hotel Banjarbaru	Jl. A. Yani Timur No 02	NA	Melati 1
20	Hotel Rahayu	Jl A. Yani Km 34	45	Melati 3
21	Hotel Shafwah Inn	Jl. P. Suriasyah No. 17	18	NA
22	Hotel Anggrek	Jl. A. Yani Barat Km. 35 No. 12 RT 01 RW 01	3	NA

Lanjutan Tabel / *Continued Table 8.4*

No	Nama Hotel / Penginapan <i>Name of Hotel / Lodging</i>	Alamat <i>Address</i>	Jumlah Kamar <i>Number of Room</i>	Keterangan <i>Description</i>
(1)	(2)	(3)	(4)	(5)
23	Al Anwari Homestay	Jl P Batur Barat No 49	36	NA
24	Penginapan Kasturi I	Jl Kasturi I RT 32/RW 07 Kel. Syamsudin Noor, Kec. Landasan Ulin	NA	NA
25	Penginapan Annorr	Jl. Komp. Pondok Sejahtera Blok A No 1 RT 30 RW 04 Kel. Guntung Manggis	NA	NA
26	Penginapan Wilis	Jl. Angkasa RT 36 RW 08 Kel. Syamsudin Noor Kec. Landasan Ulin	NA	NA
27	Penginapan Gatot	Jl. Angkasa No 33 RT 037 RW 008 Kel. Syamsudin Noor Kec. Landasan Ulin	NA	NA
28	Penginapan H. Handoko "HDK"	Jl. Angkasa No. 31 RT 37/RW 08 Kel Syamsudin Noor Kec Landasan Ulin	NA	NA
29	Penginapan Mba Rose	Jl. Kasturi I No. 12 RT/RW 7 Kel. Syamsudin Noor, Kec. Landasan Ulin	NA	NA
30	Penginapan Amy	Jl. Kasturi 1 Gg. 1 Rt.032/Rw07 Kel. Syamsudin Noor Kec. Landasan Ulin	NA	NA
31	Garuda Guest House	Jl. Ir PM Noor RT 36/RW 07 Kel. Sungai Ulin Kec. Banjarbaru Utara	NA	NA
32	Riyadh Guest House	Jl. A. Yani Km 30,8 Komp Citra Megah Raya Blok B 34/35	29	NA
33	Penginapan Baiti Jannati	Jl. Angkasa No 20 Kel. Syamsudin Noor Landasan Ulin	NA	NA
34	Jessy Syariah Guest House	Jl. Mawar No 11 RT 03 RW 04 Kel. Komet	NA	NA
35	Hotel Weny Angkasa	Jl. Angkasa RT 36 RW 08 Syamsuddin Noor	NA	NA
36	Hotel Cempaka	Jl. Mistar Cokrokusumo No. 02	NA	NA
37	Penginapan Sidomampir	Jl. Angkasa No. 68 RT 36 RW 08 Kel. Syamsuddin Noor	NA	NA
38	Penginapan Wawan	Jl. Angkasa RT 36 RW 08 Kel. Syamsuddin Noor	NA	NA
39	Zaffa Guest House	Jl. Kasturi I RT 31 RW 07 Kel. Syamsuddin Noor	NA	Non Klasifikasi
40	Penginapan Nanda	Jl. Angkasa No. 03 RT 36 RW 08 Kel. Syamsuddin Noor	9	NA



Lanjutan Tabel / Continued Table 8.4

No	Nama Hotel / Penginapan <i>Name of Hotel / Lodging</i>	Alamat <i>Address</i>	Jumlah Kamar <i>Number of Room</i>	Keterangan <i>Description</i>
(1)	(2)	(3)	(4)	(5)
41	Scorpion Homestay	Jl. A. Yani Km 33,5 No 112 RT 03 RW 01, Kel. Loktabat Selatan	NA	NA
42	Al Anwari Homestay	Jl. Delima No 2 RT 02 RW 01 Kel. Guntung Paikat	NA	NA
43	Global Inn	Jl. A. Yani Km 33,5 RT 04 RW 02 Kel. Loktabat Utara	NA	NA
44	Berlian Homestay	Jl. P. SURIANSYAH No. 61	6	NA
45	Duta Wisma	Jl. P. SURIANSYAH Ujung No. 15	NA	NA
46	Penginapan Ardhika	Jl. Angkasa Gg. Sawo No. 8 RT 21 RW 05 Kel. Syamsuddin Noor	NA	NA
47	CV. Arjuna MCPM	Jl. Kasturi I No. 57 RT 34 RW 07 Kel. Syamsuddin Noor	NA	Jasa Akomodasi Lainnya
48	PT. Villa Bungas Lestari	Jl. Vanili No. 07 Komp. Mekatama RT 28 RW 04 Kel. Guntung Manggis	NA	Jasa Akomodasi Lainnya
49	Mahkota Syariah	Jl. A. Yani Km 32,5 No 02 RT 08 RW 10 Kel. Loktabat Utara	NA	NA
50	Diah Guest House	Jl Sungai Salak Komp Candra Griya Jati Permai Blok B No 02 RT 03 RW 05	NA	NA
51	Guest House Antara Inn	Jl Chandra Kirana RT 31 RW 05 Kel Guntung Manggis	20	NA
52	Semata Wayang Homestay	Jl Janar No 2 Kel Loktabat Utara	NA	NA

Sumber/Source: Dinas Pemuda Olahraga, Kebudayaan dan Pariwisata Kota Banjarbaru/ *Regional Office of Tourism, Youth and Sports*

**Tabel 8.5 Nama dan Alamat Objek Wisata di Kota Banjarbaru, 2018**  
**Table Name And Address of Tourist Objects in Banjarbaru Municipality, 2018**

<b>No</b>	<b>Nama Objek Wisata</b>	<b>Alamat</b>
<b>No</b>	<b>Tourist Objects</b>	<b>Address</b>
(1)	(2)	(3)
1	Pumpung - Pendulangan Intan	Kel. Sungai Tiung, Kec. Cempaka
2	Hutan Pinus	Kel. Mentaos, Kec. Banjarbaru Utara
3	Danau Seran	Kel. Palam, Kec. Cempaka
4	Danau Caramin	Kel. Guntung Manggis, Kec. Landasan Ulin
5	Danau Galuh Cempaka	Kel. Palam, Kec. Cempaka
6	Danau Biru	Kel. Sungai Tiung, Kec. Cempaka
7	Danau Wisata Kota Citra	Kel. Landasan Ulin Utara, Kec. Liang Anggang
8	Lapangan Dr. Murjani	Jln. A. Yani Km 34 Kel. Komet
9	Kolam Renang Idaman	Jln. A. Yani Km 34 Kel. Guntung Paikat
10	Museum Lambung Mangkurat	Jln. A. Yani Km 36 Kel. Komet
11	Masjid Agung Al Munawarrah	Kel. Kemuning, Kec. Banjarbaru Selatan
12	Q-Mall	Jln. A. Yani Km 36 Kel. Sungai Ulin
13	Rumah Pohon	Kel. Sungai Tiung, Kec. Cempaka
14	Taman Van der Pijl	Jln. A. Yani Km 34 Kel. Komet
15	Taman Sakura	Kel. Guntung Manggis, Kec. Landasan Ulin
16	Taman Pintar	Jln. Panglima Batur Barat Kel. Mentaos
17	Q Waterpark	Jln. A. Yani Km 36 Kel. Sungai Ulin
18	Kebun Raya Banua	Kel. Palam, Kec. Cempaka
19	Amanah Borneo Park	Kel. Palam, Kec. Cempaka
20	Menara 33	Jln. A. Yani Km 33,5 Kel. Loktabat Selatan
21	Bekantan Park	Kel. Guntung Manggis, Kec. Landasan Ulin
22	Meek Farm	Kel. Guntung Manggis, Kec. Landasan Ulin
23	Aquatica Waterpark	Jln. Trikora Komp Griya Pesona Guntung Manggis
24	Kampung Pejabat	Kel. Loktabat Selatan, Kec. Banjarbaru Selatan
25	Kampung Purun	Kel. Palam, Kec. Cempaka

Lanjutan Tabel / *Continued Table 8.5*

<b>No</b>	<b>Nama Objek Wisata</b>	<b>Alamat</b>
<b>No</b>	<b>Tourist Objects</b>	<b>Address</b>
(1)	(2)	(3)
26	Kampung Pelangi	Kel. Guntung Paikat, Kec. Banjarbaru Utara
27	Kampung Iwak	Kel. Mentaos, Kec. Banjarbaru Utara
28	Kampung Herbal	Kel. Sungai Ulin, Kec. Banjarbaru Utara
29	Kampung Sayur	Kel. Landasan Ulin Utara, Kec. Liang Anggang
30	Kampung Pesona Kasturi	Kel. Syamsuddin Noor, Kec. Landasan Ulin

Sumber/Source: Dinas Pemuda Olahraga, Kebudayaan dan Pariwisata Kota Banjarbaru/ *Regional Office of Tourism, Youth and Sports of Banjarbaru Municipality*

**Tabel 8.6 Organisasi Kesenian Berstatus Aktif, Jenis dan Jumlah Anggotanya di Kecamatan Landasan Ulin, 2018**  
***Active Arts Organizations, Type, and Number of Member In Landasan Ulin Sub District, 2018***

<b>Nama Organisasi</b> <i>Name of Organizations</i>	<b>Jenis Kesenian</b> <i>Type of Arts</i>	<b>Alamat</b> <i>Address</i>	<b>Jumlah Anggota</b> <i>Members</i>
(1)	(2)	(3)	(4)
1. Repelita/Zonata	Orkes Dangdut	Jl Bina Putra Guntung Payung	13
2. Sanggar Kharisma	Paduan Suara & Seni Tari	Jl Sidorejo RT 12/ III No 02 Guntung Payung	30
3. Nan Sarunai	Tari	Jl Teratai III Guntung Payung	30

Sumber/Source: Dinas Pemuda Olahraga, Kebudayaan dan Pariwisata Kota Banjarbaru/ *Regional Office of Tourism, Youth and Sports of Banjarbaru Municipality*

**Tabel 8.7 Organisasi Kesenian Berstatus Aktif, Jenis dan Jumlah Anggotanya di Kecamatan Liang Anggang, 2018**  
**Active Arts Organizations, Type, and Number of Member In Liang Anggang Sub District, 2018**

<b>Nama Organisasi</b> <i>Name of Organizations</i>	<b>Jenis Kesenian</b> <i>Type of Arts</i>	<b>Alamat</b> <i>Address</i>	<b>Jumlah Anggota</b> <i>Members</i>
(1)	(2)	(3)	(4)
1. Group Mayang Maurai	Musik Panting	Jl. Golf Swargaloka RT 4 RW 4 No 24	30
2. Reog Ponorogo	Reog Ponorogo	Jl A Yani Km 22 Sukamara	NA
3. Turonggo Pratiwi Putro	Kuda Lumping	Jl. Gotong Royong RT 21 RW 5 Kel. Syamsudin Noor	25
4. Al Istiqomah	Maulid Habsy	Jl Angkasa Gg Manggis RT 19 RW 4 Kel. Syamsudin Noor	NA
5. Sa'adah	Rebana	Jl Angkasa RT 37 RW 08 Syamsudin Noor	NA
6. Al Ihsan	Maulid Habsy	Jl Angkasa Gg Manggis RT 19 RW 4	NA
7. Nurul Fallah	Maulid Habsy	Jl Sukamara RT 03/II Landasan Ulin Utara	NA
8. Al Mukhlisin	Maulid Habsy	Jl A Yani Jurusan Pelaihari RT 04,05,06/02 Kel. Landasan Ulin Selatan	NA
9. Nurrahmah	-	Jl Banjargawi IV No 163 RT 07/03 Kel. Landasan Ulin Selatan	NA

Sumber/Source: Dinas Pemuda Olahraga, Kebudayaan dan Pariwisata Kota Banjarbaru/ *Regional Office of Tourism, Youth and Sports of Banjarbaru Municipality*

**Tabel 8.8 Organisasi Kesenian Berstatus Aktif, Jenis dan Jumlah Anggotanya di Kecamatan Cempaka, 2018**  
***Active Arts Organizations, Type, and Number of Member In Cempaka Sub District, 2018***

<b>Nama Organisasi</b> <i>Name of Organizations</i>	<b>Jenis Kesenian</b> <i>Type of Arts</i>	<b>Alamat</b> <i>Address</i>	<b>Jumlah Anggota</b> <i>Members</i>
(1)	(2)	(3)	(4)
1. Al Mu'awanah	Maulid Habsyi	Kelurahan Cempaka RT 15	25
2. Aneka Group	Qasidah Modern	Jl Mistar Cokrokusumo 26	25
3. Al Aman	Sinoman Hadrah	Kelurahan Bangkal RT 8	15
4. Nurul Hikmah	Rebana	Kelurahan Palam RT 02	25
5. Arraudah	Maulid Habsyi	Kelurahan Cempaka	15
6. Al Khairiyah	Rebana Maulid	Kelurahan Cempaka	40
7. Asyafa'ah	Maulid Habsyi	Kelurahan Cempaka	15
8. Sinar Muda	Rebana	Jl. Transmigrasi No.12	20
9. Muhajirin	Maulid Habsyi	Kelurahan Palam RT 02	20

Sumber/Source: Dinas Pemuda Olahraga, Kebudayaan dan Pariwisata Kota Banjarbaru/ *Regional Office of Tourism, Youth and Sports of Banjarbaru Municipality*

**Tabel 8.9 Organisasi Kesenian Berstatus Aktif, Jenis dan Jumlah Anggotanya di Kecamatan Banjarbaru Utara, 2018**  
**Table** **Active Arts Organizations, Type, and Number of Member In Banjarbaru Utara Sub District, 2018**

<b>Nama Organisasi</b> <i>Name of Organizations</i>	<b>Jenis Kesenian</b> <i>Type of Arts</i>	<b>Alamat</b> <i>Address</i>	<b>Jumlah Anggota</b> <i>Members</i>
(1)	(2)	(3)	(4)
1. Kesenian Sunda	Tari	Jl Wanabhakti Ratu Elok	15
2. Sumber Indah	Keroncong	Komplek Sumber Indah	25
3. Olsa Musik Studio	Seni Musik	Jl Sukarelawan Permai D.14	3
4. Sanggar Rampak Banua	Tari dan Musik	Jl. Panglima Batur No 08	35
5. Group Rebana Cempaka Putih	Rebana	Komplek Bukit Permata Indah Sei Ulin	20
6. Sanggar Kambang Tigarun	Tari	Jl. Pramuka No 16 RT 03/06	20

Sumber/Source: Dinas Pemuda Olahraga, Kebudayaan dan Pariwisata Kota Banjarbaru/ *Regional Office of Tourism, Youth and Sports of Banjarbaru Municipality*

**Tabel 8.10 Organisasi Kesenian Berstatus Aktif, Jenis dan Jumlah Anggotanya di Kecamatan Banjarbaru Selatan, 2018**  
**Active Arts Organizations, Type, and Number of Member In Banjarbaru Selatan Sub District, 2018**

<b>Nama Organisasi</b> <i>Name of Organizations</i>	<b>Jenis Kesenian</b> <i>Type of Arts</i>	<b>Alamat</b> <i>Address</i>	<b>Jumlah Anggota</b> <i>Members</i>
(1)	(2)	(3)	(4)
1. Sanggar Pringgodani	Tari dan Musik Panting	Jl. Al-Zafri Guntung Lua	35
2. Raudah	Rebana	Jl. Surabaya No 28 Loktabat Selatan	36
3. Bodoyo Manunggal	Campur Sari	Jl. Kelapa Sawit	16
4. Bodoyo Mudo	Kuda Lumping	Jl. Sidodadi 1 RT 07 RW 05 Loktabat Selatan	25
5. Al Ikhlas	Nasyid	Jl Al Jafri	15
6. Taras Kemuning	Musik Panting	Jl Semeru Komplek Wirapratama 2/D	15
7. Miftahul Khoiriah	Maulid Habsy	Jl Puskesmas Loktabat Selatan	20

Sumber/Source: Dinas Pemuda Olahraga, Kebudayaan dan Pariwisata Kota Banjarbaru/ *Regional Office of Tourism, Youth and Sports of Banjarbaru Municipality*



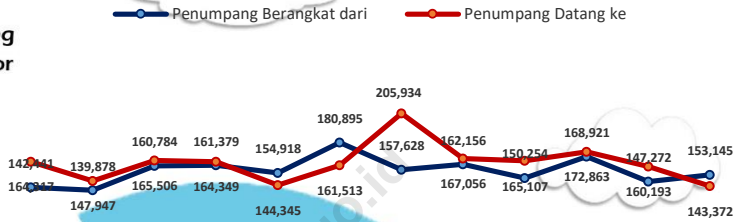


# Transportasi dan Komunikasi

## Transportation and Communication



Arus Lalu Lintas Penumpang  
di Bandara Syamsudin Noor  
Tahun 2018



448,061 km panjang jalan beraspal 69,02 persen dalam kondisi baik

1.088 Buah Mobil sedan terdaftar di Banjarbaru tahun 2018

Sumber/Source:

1. Bandar Udara Syamsudin Noor Banjarmasin/ Syamsudin Noor Air Port Banjarmasin
2. Dinas Pekerjaan Umum dan Penataan Ruang Kota Banjarbaru/ Regional Office of Public
3. Unit Pelayanan Pendapatan Daerah (UPPD) Banjarbaru/ Revenue Service Units of



**PENJELASAN TEKNIS**

1. **Kendaraan bermotor** adalah setiap kendaraan yang digerakkan oleh peralatan teknik yang ada pada kendaraan tersebut, biasanya digunakan untuk angkutan orang atau barang di atas jalan raya selain kendaraan yang berjalan di atas rel. Kendaraan bermotor yang dicatat adalah semua jenis kendaraan kecuali kendaraan bermotor TNI/Polri dan Korps Diplomatik.
2. **Mobil penumpang** adalah setiap kendaraan bermotor yang dilengkapi dengan tempat duduk untuk sebanyak-banyaknya delapan orang, tidak termasuk tempat duduk untuk pengemudi, baik dilengkapi atau tidak dilengkapi bagasi.
3. **Mobil bis** adalah setiap kendaraan bermotor yang dilengkapi dengan tempat duduk untuk lebih dari delapan orang, tidak termasuk tempat duduk untuk pengemudi, baik dilengkapi atau tidak dilengkapi bagasi.
4. **Mobil truk** adalah setiap kendaraan bermotor yang digunakan untuk angkutan barang, selain mobil penumpang, mobil bis dan

**TECHNICAL NOTES**

1. **Motor vehicles** are any kind of vehicles motorized by machine set up in those vehicles, they are usually used for transporting peoples or goods on roads except vehicles moving along a railway line. The data cover all kinds of motor vehicles except those belong to Indonesia Army Force Indonesian State Police and Diplomatic Corps.
2. **Passenger cars** are any motor vehicles with no more than eight seats, excluding seat for driver, it can be with or without hoot.
3. **Buses** are large passenger cars having seats for more than eight passengers, excluding seat for driver, it can be with or without hoot.
4. **Trucks** are any motor vehicles used to transport goods excluding passenger cars, buses, and motorcycles.

kendaraan bermotor roda dua.

5. **Kantor Pos** adalah tempat pemberi pelayanan komunikasi tertulis dan atau surat elektronik, layanan paket, layanan logistik, layanan transaksi keuangan, dan layanan keagenan pos untuk kepentingan umum. Rumah pos berfungsi sama seperti kantor pos dan kantor pos pembantu, bedanya rumah pos biasanya terletak di daerah terpencil.
5. **Post Office** is a service provider facility of written communication and or electronic mail, parcel service, logistics services, financial transaction services, and postal services to the public. Postal house has the same function as the post office and subsidiary of post office, the difference is that postal house is usually located in remote areas.
6. **Telekomunikasi** adalah setiap pemancaran, pengiriman dan atau penerimaan dari setiap informasi dalam bentuk tanda-tanda, isyarat, tulisan, gambar, suara dan bunyi melalui sistem kawat, optik, radio atau sistem elektromagnetik lainnya.
6. **Telecommunication** includes every transmitting, delivering and or receiving from every information of marking, signal, article, picture, sound and voice through strand of wire system, optic, radio or other electromagnetic system.

**ULASAN****DESCRIPTION**

Data panjang jalan yang diperoleh dari Dinas Pekerjaan Umum dan Perumahan Kota Banjarbaru dapat dilihat pada tabel 9.1.1 – 9.1.9. Pada tahun 2018 jalan yang sudah beraspal sepanjang 448,061 km, beton sepanjang 0,098 km, kerikil 45,042 km, dan tanah sepanjang 62,074 km.

*Length of road that obtained from Regional Shelter and Public Infrastructure of Banjarbaru, seen in Table 9.1.1 – 9.1.9. In 2017, road that asphalted as long as 448.061 km, rigid as long as 0.098 km, pebble as long as 45.042 km, and soil as long as 62.074 km.*

Jumlah kendaraan setiap tahun selalu meningkat. Data jumlah kendaraan yang tercatat di UPPD Banjarbaru selama tahun 2018 adalah sepeda motor sebanyak 128.242 buah, mini bus/micro bus ada 20.824 buah, bus 11 buah, pick up 5.647 buah, sedan 1.088 buah, jeep 2.321 buah, truk berjumlah 2.469 buah, dan kendaraan roda tiga 180 buah.

*The number of vehicles increases every year. Data from UPPD Banjarbaru recorded during 2018 there were 128,242 motorcycles; 20,824 minibuses/microbuses; 11 buses; 5,647 pick up; 1,088 sedans; 2,321 jeeps; 2,469 trucks; and 180 tricycles.*

Jumlah penumpang pesawat udara yang berangkat dari Bandara Syamsudin Noor tahun 2018 sebanyak 1.879.671 orang dengan jumlah penumpang terbanyak di bulan Juni yaitu sebanyak 180.895 orang. Sedangkan jumlah penumpang yang datang ke Bandara Syamsudin Noor selama tahun 2018 sebanyak 1.962.502 orang dengan jumlah penumpang terbanyak di bulan Juli yaitu sebanyak 205.934 orang.

*The number of passengers departed from Syamsudin Noor airport in 2018 was 1,879,671 passengers with the most in June that is 180,895 passengers. While the number of passengers arrived in Syamsudin Noor airport in 2018 was 1,962,502 passengers with the most in July that is 205,934 passengers.*

9.1 TRANSPORTASI/TRANSPORTATION

**Tabel 9.1.1 Panjang Jalan Menurut Jenis Permukaan dan Pemerintahan yang Berwenang Mengelolanya di Kota Banjarbaru (km) di Kota Banjarbaru, 2018**  
*Length of Roads by Type of Surface and Level of Government Authority in Banjarbaru Municipality (km) in Banjarbaru Municipality, 2018*

Jenis Permukaan <i>Type of Surface</i>	Pemerintahan yang Berwenang Mengelola <i>Level of Government Authority</i>			
	Negara <i>State</i>	Provinsi <i>Province</i>	Kabupaten/Kota <i>Regency/City</i>	Jumlah <i>Total</i>
(1)	(2)	(3)	(4)	(5)
a Diaspal/ <i>Aphalted</i>	26,500	63,562	448,061	538,123
b Beton/ <i>Rigid</i>	-	-	0,098	0,098
c Kerikil/ <i>Pebble</i>	-	-	45,042	45,042
d Tanah/ <i>Soil</i>	-	-	62,074	62,074
e Tidak dirinci/ <i>Not Specified</i>	-	-	-	-
<b>Jumlah/<i>Total</i></b>	<b>26,500</b>	<b>63,562</b>	<b>275,555</b>	<b>645,337</b>

Sumber/ *Source*: Dinas Pekerjaan Umum dan Penataan Ruang Kota Banjarbaru/ *Regional Office of Publick Works and Spatial Planning of Banjarbaru Municipality*

**Tabel 9.1.2 Panjang Jalan Menurut Kondisi Jalan dan Pemerintahan yang Berwenang Mengelolanya di Kota Banjarbaru (km) di Kota Banjarbaru, 2018**  
***Length of Roads by Conditions and Level of Government Authority in Banjarbaru Municipality (km) in Banjarbaru Municipality, 2018***

Jenis Permukaan <i>Type of Surface</i>	Pemerintahan yang Berwenang Mengelola <i>Level of Government Authority</i>			Jumlah <i>Total</i>
	Negara <i>State</i>	Provinsi <i>Province</i>	Kabupaten/Kota <i>Regency/City</i>	
(1)	(2)	(3)	(4)	(5)
a Baik/ <i>Good</i>	26,500	47,901	311,446	385,847
b Sedang/ <i>Moderate</i>	-	15,661	159,751	175,412
c Rusak/ <i>Damage</i>	-	-	26,302	26,302
d Rusak Berat/ <i>Heavy Damage</i>	-	-	57,776	57,776
<b>Jumlah/<i>Total</i></b>	<b>26,500</b>	<b>63,562</b>	<b>555,275</b>	<b>645,337</b>

Sumber/ *Source*: Dinas Pekerjaan Umum dan Penataan Ruang Kota Banjarbaru/ *Regional Office of Public Works and Spatial Planning of Banjarbaru Municipality*



**Tabel 9.1.3 Panjang Jalan Menurut Kelas Jalan dan Pemerintahan yang Berwenang Mengelolanya di Kota Banjarbaru (km) di Kota Banjarbaru, 2018**  
*Length of Roads by Class of Roads and Level of Government Authority in Banjarbaru Municipality (km) in Banjarbaru Municipality, 2018*

Jenis Permukaan <i>Type of Surface</i>	Pemerintahan yang Berwenang Mengelola <i>Level of Government Authority</i>			
	Negara <i>State</i>	Provinsi <i>Province</i>	Kabupaten/Kota <i>Regency/City</i>	Jumlah <i>Total</i>
(1)	(2)	(3)	(4)	(5)
a Kelas I	-	-	-	-
b Kelas II	-	-	-	-
c Kelas III	-	-	-	-
d Kelas IIIa	26,500	-	-	26,500
e Kelas IIIb	-	63,562	555,275	645,337
f Kelas IIIc	-	-	-	-
g Kelas tidak dirinci	-	-	-	-
<b>Jumlah/Total</b>	<b>26,500</b>	<b>63,562</b>	<b>555,275</b>	<b>645,337</b>

Sumber/ Source: Dinas Pekerjaan Umum dan Penataan Ruang Kota Banjarbaru/ *Regional Office of Publick Works and Spatial Planning of Banjarbaru Municipality*

**Tabel 9.1.4 Panjang Jalan Kota Menurut Jenis Permukaan Dirinci Setiap Kecamatan (km) di Kota Banjarbaru, 2018**  
***Length of City Roads by Type of Surface and Sub District (km) in Banjarbaru Municipality, 2018***

Kecamatan <i>Subdistrict</i>	Aspal <i>Asphalted</i>	Beton <i>Rigid</i>	Kerikil <i>Pebble</i>	Tanah <i>Soil</i>	Tidak Dirinci Not <i>Specified</i>	Jumlah <i>Total</i>
(1)	(2)	(3)	(4)	(5)	(6)	(7)
01 Landasan Ulin	115,844	0,098	14,906	29,952	-	160,800
02 Liang Anggang	64,624	-	11,275	5,656	-	81,555
03 Cempaka	100,208	-	14,065	12,925	-	127,198
04 Banjarbaru Utara	93,505	-	4,404	9,933	-	107,842
05 Banjarbaru Selatan	73,880	-	0,392	3,608	-	77,880
<b>Jumlah/Total</b>	<b>448,061</b>	<b>0,098</b>	<b>45,042</b>	<b>62,074</b>	<b>-</b>	<b>555,275</b>
<b>2017</b>	<b>443,338</b>	<b>-</b>	<b>43,785</b>	<b>44,229</b>	<b>23,923</b>	<b>555,275</b>
<b>2016</b>	<b>442,856</b>	<b>-</b>	<b>42,556</b>	<b>43,953</b>	<b>25,910</b>	<b>555,275</b>
<b>2015</b>	<b>449,586</b>	<b>-</b>	<b>2,00</b>	<b>63,589</b>	<b>-</b>	<b>515,175</b>
<b>2014</b>	<b>462,809</b>	<b>10,422</b>	<b>-</b>	<b>41,944</b>	<b>-</b>	<b>515,175</b>

Sumber/ Source: Dinas Pekerjaan Umum dan Penataan Ruang Kota Banjarbaru/ Regional Office of Publick Works and Spatial Planning of Banjarbaru Municipality

**Tabel 9.1.5 Panjang Jalan Beraspal Menurut Kondisi Jalan Setiap Kecamatan (km) di Kota Banjarbaru, 2018**  
***Length of Asphalted Roads by Condition and Sub District (km) in Banjarbaru Municipality, 2018***

Kecamatan <i>Sub District</i>	Kondisi Jalan Beraspal <i>Condition of Asphalted Road</i>				Jumlah <i>Total</i>
	Baik <i>Good</i>	Sedang <i>Moderate</i>	Rusak <i>Damage</i>	R Berat <i>Heavy Damage</i>	
(1)	(2)	(3)	(4)	(5)	(6)
01 Landasan Ulin	76,205	32,942	4,687	2,019	115,844
02 Liang Anggang	37,682	21,667	3,951	1,324	64,624
03 Cempaka	65,857	19,832	6,844	7,675	100,204
04 Banjarbaru Utara	70,197	18,166	4,978	0,164	93,505
05 Banjarbaru Selatan	59,312	11,081	2,675	0,812	73,880
<b>Jumlah/Total</b>	<b>309,253</b>	<b>103,688</b>	<b>23,126</b>	<b>11,994</b>	<b>448,061</b>
<b>2017</b>	<b>367,726</b>	<b>39,348</b>	<b>31,435</b>	<b>4,829</b>	<b>443,338</b>
<b>2016</b>	<b>361,218</b>	<b>46,096</b>	<b>32,524</b>	<b>3,018</b>	<b>442,856</b>
<b>2015</b>	<b>360,169</b>	<b>58,860</b>	<b>28,035</b>	<b>2,522</b>	<b>449,586</b>
<b>2014</b>	<b>323,292</b>	<b>81,002</b>	<b>52,079</b>	<b>6,436</b>	<b>462,809</b>

Sumber/Source: Dinas Pekerjaan Umum dan Penataan Ruang Kota Banjarbaru/ *Regional Office of Publick Works and Spatial Planning of Banjarbaru Municipality*

**Tabel 9.1.6 Panjang Jalan Beton Menurut Kondisi Jalan Setiap Kecamatan (km) di Kota Banjarbaru, 2018**  
***Length of Rigid Roads by Condition and Sub District (km) in Banjarbaru Municipality, 2018***

Kecamatan <i>Sub District</i>	Kondisi Jalan Batu <i>Condition of Stone Road</i>				Jumlah <i>Total</i>
	Baik <i>Good</i>	Sedang <i>Moderate</i>	Rusak <i>Damage</i>	R Berat <i>Heavy Damage</i>	
(1)	(2)	(3)	(4)	(5)	(6)
01 Landasan Ulin	-	0,098	-	-	0,098
02 Liang Anggang	-	-	-	-	-
03 Cempaka	-	-	-	-	-
04 Banjarbaru Utara	-	-	-	-	-
05 Banjarbaru Selatan	-	-	-	-	-
<b>Jumlah/Total</b>	-	<b>0,098</b>	-	-	<b>0,098</b>

Sumber/ Source: Dinas Pekerjaan Umum dan Penataan Ruang Kota Banjarbaru/ Regional Office of Publick Works and Spatial Planning of Banjarbaru Municipality

**Tabel 9.1.7 Panjang Jalan Kerikil Menurut Kondisi Jalan Setiap Kecamatan (km) di Kota Banjarbaru, 2018**  
**Length of Pebble Roads by Condition and Sub District (km) in Banjarbaru Municipality, 2018**

Kecamatan Sub District	Kondisi Jalan Kerikil Condition of Pebble Road				Jumlah Total
	Baik Good	Sedang Moderate	Rusak Damage	R Berat Heavy Damage	
(1)	(2)	(3)	(4)	(5)	(6)
01 Landasan Ulin	0,010	13,290	0,753	0,853	14,906
02 Liang Anggang	-	8,584	1,237	1,454	11,275
03 Cempaka	-	14,065	-	-	14,065
04 Banjarbaru Utara	-	4,404	-	-	4,404
05 Banjarbaru Selatan	-	0,392	-	-	0,392
<b>Jumlah/Total</b>	<b>0,010</b>	<b>40,735</b>	<b>1,990</b>	<b>2,307</b>	<b>45,042</b>
<b>2017</b>	<b>23,582</b>	<b>7,308</b>	<b>12,579</b>	<b>0,316</b>	<b>43,785</b>
<b>2016</b>	<b>25,260</b>	<b>8,739</b>	<b>8,011</b>	<b>0,547</b>	<b>42,556</b>
<b>2015</b>	<b>2,00</b>	-	-	-	-
<b>2014</b>	-	-	-	-	-

Sumber/ Source: Dinas Pekerjaan Umum dan Penataan Ruang Kota Banjarbaru/ Regional Office of Publick Works and Spatial Planning of Banjarbaru Municipality

**Tabel 9.1.8 Panjang Jalan Tanah Menurut Kondisi Jalan dan Kecamatan (km) di Kota Banjarbaru, 2018**  
*Length of Soil Roads by Condition and Sub District (km) in Banjarbaru Municipality, 2018*

Kecamatan <i>Sub District</i>	Kondisi Jalan Tanah <i>Condition of Soil Road</i>				Jumlah <i>Total</i>
	Baik <i>Good</i>	Sedang <i>Moderate</i>	Rusak <i>Damage</i>	R Berat <i>Heavy Damage</i>	
(1)	(2)	(3)	(4)	(5)	(6)
01 Landasan Ulin	0,088	13,610	0,010	16,244	29,952
02 Liang Anggang	0	0,377	1,176	4,103	5,656
03 Cempaka	0	1,050	0	11,875	12,925
04 Banjarbaru Utara	1,872	0	0	8,061	9,933
05 Banjarbaru Selatan	0,223	0,193	0	3,192	3,608
<b>Jumlah/Total</b>	<b>2,183</b>	<b>15,230</b>	<b>1,186</b>	<b>43,475</b>	<b>62,074</b>
<b>2016</b>	<b>15,704</b>	<b>12,682</b>	<b>8,192</b>	<b>7,651</b>	<b>44,229</b>
<b>2015</b>	<b>14,849</b>	<b>8,560</b>	<b>11,091</b>	<b>9,454</b>	<b>43,953</b>
<b>2014</b>	<b>15,407</b>	<b>4,007</b>	<b>31,925</b>	<b>12,251</b>	<b>63,589</b>
<b>2013</b>	<b>6,046</b>	<b>5,981</b>	<b>25,146</b>	<b>4,771</b>	<b>41,994</b>

Sumber/ Source: Dinas Pekerjaan Umum dan Penataan Ruang Kota Banjarbaru/ *Regional Office of Publick Works and Spatial Planning of Banjarbaru Municipality*

**Tabel 9.1.9 Panjang Jalan Tidak Dirinci Menurut Kondisi Jalan dan Kecamatan (km) di Kota Banjarbaru, 2018**  
***Length of Unspecified Roads by Condition and Sub District (km) in Banjarbaru Municipality, 2018***

Kecamatan <i>Sub District</i>	Kondisi Jalan Belum Dapat Dirinci <i>Condition of Unspecified Road</i>				Jumlah <i>Total</i>
	Baik <i>Good</i>	Sedang <i>Moderate</i>	Rusak <i>Damage</i>	R Berat <i>Heavy Damage</i>	
(1)	(2)	(3)	(4)	(5)	(6)
01 Landasan Ulin	0	0	0	0	0
02 Liang Anggang	0	0	0	0	0
03 Cempaka	0	0	0	0	0
04 Banjarbaru Utara	0	0	0	0	0
05 Banjarbaru Selatan	0	0	0	0	0
<b>Jumlah/Total</b>	<b>0</b>	<b>0</b>	<b>0</b>	<b>0</b>	<b>0</b>
<b>2017</b>	<b>3,839</b>	<b>0,018</b>	<b>5,654</b>	<b>14,412</b>	<b>23,923</b>

Sumber/ Source: Dinas Pekerjaan Umum dan Penataan Ruang Kota Banjarbaru/ Regional Office of Publick Works and Spatial Planning of Banjarbaru Municipality

**Tabel 9.1.10 Jumlah Kendaraan Roda Dua, Roda Tiga dan Roda Empat Pendaftaran Baru dan Pendaftaran Ulang Pada UPPD Banjarbaru Dirinci Menurut Jenisnya, 2014-2018**  
***Number of New Registration and Re-registration of Two Wheels, Three Wheels and Four Wheels Vehicles at UPPD Banjarbaru by Type, 2014-2018***

Jenis Kendaraan <i>Type of Vehicles</i>	Jumlah Kendaraan (Buah)/ <i>Number of Vehicles (Unit)</i>				
	2014	2015	2016	2017	2018
(1)	(2)	(3)	(4)	(5)	(6)
01 Sepeda Motor	102 305	82 205	NA	91 818	128 242
02 Mini Bus/Micro Bus	12 138	12 768	NA	16 764	20 824
03 Bus	10	54	NA	11	11
04 Pick Up	3 980	4 277	NA	4 526	5 647
05 Sedan	893	839	NA	881	1 088
06 Jeep	1 610	1 505	NA	1 891	2 312
07 Truck	2 254	1 728	NA	2 322	2 469
08 Roda Tiga	190	173	NA	157	180
09 KB. Alat Berat/Besar	NA	NA	NA	NA	14

Sumber/ Source: Unit Pelayanan Pendapatan Daerah (UPPD) Banjarbaru/ Revenue Service Units of Banjarbaru



**Tabel 9.1.11 Jumlah Kendaraan Roda Dua, Roda Tiga dan Roda Empat Pendaftaran Baru Pada UPPD Banjarbaru Dirinci Per Bulan, 2018**  
***Two Wheels, Three Wheels and Four Wheels Vehicles New Registration at UPPD Banjarbaru by Month, 2018***

Bulan Month	R2	R3	R4	Jumlah Total
(1)	(2)	(3)	(4)	(5)
1 Januari/January	913	4	277	1 194
2 Februari/February	798	3	232	1 033
3 Maret/March	1 550	2	196	1 748
4 April/April	1 082	0	221	1 303
5 Mei/May	848	2	253	1 103
6 Juni/June	587	1	140	728
7 Juli/July	1 041	1	242	1 284
8 Agustus/August	1 094	1	242	1 337
9 September/September	1 059	4	216	1 279
10 Oktober/October	1 262	6	286	1 554
11 November/November	1 080	2	267	1 349
12 Desember/December	1 021	3	276	1 300
<b>Jumlah/Total</b>	<b>12 335</b>	<b>29</b>	<b>2 848</b>	<b>15 212</b>

Sumber/ Source: Unit Pelayanan Pendapatan Daerah (UPPD) Banjarbaru/ Revenue Service Units of Banjarbaru

**Tabel 9.1.12 Jumlah Kendaraan Roda Dua, Roda Tiga dan Roda Empat Pendaftaran Ulang Pada UPPD Banjarbaru Dirinci Per Bulan, 2018**  
**Number of Two Wheels, Three Wheels and Four Wheels Vehicles Re-Registration at UPPD Banjarbaru by Month, 2018**

Bulan Month	R2	R3	R4	Jumlah Total
(1)	(2)	(3)	(4)	(5)
1 Januari/January	9 388	25	2 391	11 804
2 Februari/February	8 068	4	2 202	10 274
3 Maret/March	8 547	18	2 213	10 778
4 April/April	7 928	8	2 297	10 233
5 Mei/May	9 085	17	2 411	11 513
6 Juni/June	7 376	11	1 941	9 328
7 Juli/July	10 658	6	2 609	13 273
8 Agustus/August	10 138	7	2 281	12 426
9 September/September	10 121	11	2 209	12 341
10 Oktober/October	11 881	12	2 864	14 757
11 November/November	10 694	18	2 910	13 622
12 Desember/December	12 023	14	3 207	15 244
<b>Jumlah/Total</b>	<b>115 907</b>	<b>151</b>	<b>29 535</b>	<b>145 593</b>

Sumber/ Source: Unit Pelayanan Pendapatan Daerah (UPPD) Banjarbaru/ Revenue Service Units of Banjarbaru

**Tabel 9.1.13 Arus Lalulintas Penumpang Berangkat dari dan Datang ke Syamsudin Noor Banjarmasin Setiap Bulan, 2018**  
**Table Departure Passenger Traffic Flow Departure From/Arrive to Syamsudin Noor Airport of Banjarmasin by Month, 2018**

Bulan Month	Berangkat dari Departure From	Datang ke Arrive To
(1)	(2)	(3)
1 Januari/January	142 441	164 317
2 Februari/February	139 878	147 947
3 Maret/March	160 784	165 506
4 April/April	161 379	164 349
5 Mei/May	154 918	144 345
6 Juni/June	180 895	161 513
7 Juli/July	157 628	205 934
8 Agustus/August	162 156	167 056
9 September/September	150 254	165 107
10 Oktober/October	168 921	172 863
11 November/November	147 272	160 193
12 Desember/December	153 145	143 372
<b>Jumlah/Total</b>	<b>1 879 671</b>	<b>1 962 502</b>
<b>2017</b>	<b>1 780 846</b>	<b>1 807 844</b>
<b>2016</b>	<b>1 757 910</b>	<b>1 764 758</b>
<b>2015</b>	<b>1 731 874</b>	<b>1 739 587</b>
<b>2014</b>	<b>1 820 114</b>	<b>1 816 330</b>

Sumber/ Source: Bandar Udara Syamsudin Noor Banjarmasin/ Syamsudin Noor Air Port Banjarmasin

**Tabel 9.1.14 Arus Lalulintas Penumpang Berangkat dari Bandar Udara Syamsudin Noor Banjarmasin Menurut Kelompok Umur Setiap Bulan, 2018**  
**Monthly Passenger Traffic Flow Departure From Syamsudin Noor Airport of Banjarmasin by Age Groups, 2018**

Bulan Month	Kelompok Umur Age Groups			Jumlah Total
	Dewasa Adult	Anak-anak Children	Bayi Infant	
(1)	(2)	(3)	(4)	(5)
1 Januari/January	136 624	3 694	2 123	142 441
2 Februari/February	135 136	2 745	1 997	139 878
3 Maret/March	155 753	2 919	2 112	160 784
4 April/April	156 260	2 974	2 145	161 379
5 Mei/May	148 172	4 268	2 478	154 918
6 Juni/June	168 190	8 265	4 440	180 895
7 Juli/July	150 655	4 557	2 416	157 628
8 Agustus/August	155 981	3 698	2 477	162 156
9 September/September	144 946	3 185	2 123	150 254
10 Oktober/October	163 902	3 046	1 973	168 921
11 November/November	142 656	2 814	1 802	147 272
12 Desember/December	145 905	4 881	2 359	153 145
<b>Jumlah/Total</b>	<b>1 804 180</b>	<b>47 046</b>	<b>28 445</b>	<b>1 879 671</b>
<b>2017</b>	<b>1 711 590</b>	<b>41 463</b>	<b>27 793</b>	<b>1 780 846</b>
<b>2016</b>	<b>1 683 452</b>	<b>48 364</b>	<b>26 094</b>	<b>1 757 910</b>
<b>2015</b>	<b>1 666 620</b>	<b>38 266</b>	<b>26 988</b>	<b>1 731 874</b>
<b>2014</b>	<b>1 769 217</b>	<b>21 730</b>	<b>29 167</b>	<b>1 820 114</b>

Sumber/ Source: Bandar Udara Syamsudin Noor Banjarmasin/ Syamsudin Noor Air Port Banjarmasin

**Tabel 9.1.15 Arus Lalulintas Penumpang Datang Ke Bandar Udara Syamsudin Noor Banjarmasin Menurut Kelompok Umur Setiap Bulan, 2018**  
**Monthly Passenger Traffic Flow Arrive To Syamsudin Noor Airport Banjarmasin by Age Groups, 2018**

Bulan Month	Kelompok Umur Age Groups			Jumlah Total
	Dewasa Adult	Anak-anak Children	Bayi Infant	
(1)	(2)	(3)	(4)	(5)
1 Januari/January	156 021	5 660	2 636	164 317
2 Februari/February	142 344	3 583	2 020	147 947
3 Maret/March	159 594	3 720	2 192	165 506
4 April/April	158 611	3 707	2 031	164 349
5 Mei/May	139 292	3 367	1 686	144 345
6 Juni/June	148 883	8 807	3 823	161 513
7 Juli/July	193 462	8 732	3 740	205 934
8 Agustus/August	160 110	4 360	2 586	167 056
9 September/September	158 703	3 965	2 439	165 107
10 Oktober/October	167 164	3 609	2 090	172 863
11 November/November	154 525	3 430	2 238	160 193
12 Desember/December	136 950	4 354	2 068	143 372
<b>Jumlah/Total</b>	<b>1 875 659</b>	<b>57 294</b>	<b>29 549</b>	<b>1 962 502</b>
<b>2017</b>	<b>1 732 351</b>	<b>48 297</b>	<b>27 196</b>	<b>1 807 844</b>
<b>2016</b>	<b>1 695 020</b>	<b>44 325</b>	<b>25 413</b>	<b>1 764 758</b>
<b>2015</b>	<b>1 678 349</b>	<b>38 341</b>	<b>22 897</b>	<b>1 739 587</b>
<b>2014</b>	<b>1 751 869</b>	<b>35 762</b>	<b>28 699</b>	<b>1 816 330</b>

Sumber/ Source: Bandar Udara Syamsudin Noor Banjarmasin/ Syamsudin Noor Air Port Banjarmasin

**Tabel 9.1.16 Arus Lalulintas Penumpang yang Berangkat Dari Bandar Udara Syamsudin Noor Banjarmasin Menurut Asal-Tujuan Setiap Bulan, 2018**  
**Monthly Passengers Traffic Flow Departing From Syamsudin Noor Airport Banjarmasin by Origin-Destination, 2018**

Bulan Month	Asal – Tujuan Origin-Destination			
	Jakarta	Surabaya	Semarang	Balikpapan
(1)	(2)	(3)	(4)	(5)
1 Januari/January	55 494	45 538	7 028	13 893
2 Februari/February	54 732	42 659	7 915	12 836
3 Maret/March	62 608	44 403	9 534	15 776
4 April/April	63 839	45 645	10 072	15 298
5 Mei/May	62 824	44 026	11 650	14 645
6 Juni/June	66 468	60 576	11 287	14 633
7 Juli/July	60 550	45 284	10 356	16 215
8 Agustus/August	61 082	51 652	10 899	14 411
9 September/September	57 637	45 748	8 995	14 836
10 Oktober/October	68 158	50 282	10 754	15 415
11 November/November	58 879	41 254	10 273	14 265
12 Desember/December	56 989	49 072	10 956	14 167
<b>Jumlah/Total</b>	<b>729 260</b>	<b>566 139</b>	<b>119 719</b>	<b>176 390</b>
<b>2017</b>	<b>694 949</b>	<b>564 237</b>	<b>60 577</b>	<b>180 055</b>
<b>2016</b>	<b>612 774</b>	<b>585 371</b>	<b>64 477</b>	<b>176 879</b>
<b>2015</b>	<b>622 429</b>	<b>574 966</b>	<b>66 514</b>	<b>162 673</b>
<b>2014</b>	<b>634 417</b>	<b>660 420</b>	<b>65 138</b>	<b>165 220</b>

TRANSPORTATION AND COMMUNICATION

Tabel Lanjutan/*Continued Table 9.1.16*

Bulan Month	Asal – Tujuan Origin-Destination			Jumlah Total
	Yogyakarta	Makassar	Lainnya	
(1)	(6)	(7)	(8)	(9)
1 Januari/ <i>January</i>	6 036	4 292	10 160	142 441
2 Februari/ <i>February</i>	5 407	4512	11 817	139 878
3 Maret/ <i>March</i>	5 899	5164	17 400	160 784
4 April/ <i>April</i>	5 674	5 204	15 647	161 379
5 Mei/ <i>May</i>	6 062	4326	11 385	154 918
6 Juni/ <i>June</i>	7 307	7740	12 884	180 895
7 Juli/ <i>July</i>	6 284	5445	13 494	157 628
8 Agustus/ <i>August</i>	6 102	6366	11 644	162 156
9 September/ <i>September</i>	5 582	5331	12 125	150 254
10 Oktober/ <i>October</i>	5 742	6838	11 732	168 921
11 November/ <i>November</i>	6 017	5456	11 128	147 272
12 Desember/ <i>December</i>	6 388	5 136	10 437	153 145
<b>Jumlah/Total</b>	<b>72 500</b>	<b>65 810</b>	<b>149 853</b>	<b>1 879 671</b>
<b>2017</b>	<b>103 880</b>	<b>41 330</b>	<b>135 818</b>	<b>1 780 846</b>
<b>2016</b>	<b>168 516</b>	<b>30 467</b>	<b>118 426</b>	<b>1 757 910</b>
<b>2015</b>	<b>165 582</b>	<b>19 228</b>	<b>120 482</b>	<b>1 731 874</b>
<b>2014</b>	<b>144 338</b>	<b>2 128</b>	<b>148 453</b>	<b>1 820 114</b>

Sumber/ Source: Bandar Udara Syamsudin Noor Banjarmasin/ *Syamsudin Noor Air Port Banjarmasin*

**Tabel 9.1.17 Arus Lalulintas Penumpang yang Datang Ke Bandar Udara Syamsudin Noor Banjarmasin Menurut Asal - Tujuan Setiap Bulan, 2018**  
**Month Passengers Traffic Flow Coming To Syamsudin Noor Airport Banjarmasin by Origin - Destination, 2018**

Bulan Month	Asal – Tujuan Origin-Destination			
	Jakarta	Surabaya	Semarang	Balikpapan
(1)	(2)	(3)	(4)	(5)
1 Januari/January	62 352	51 583	9 848	14 903
2 Februari/February	56 998	42 556	8 552	14 228
3 Maret/March	63626	44169	10015	17525
4 April/April	65 828	43 602	9 507	16 363
5 Mei/May	59 944	37 130	8 545	15 375
6 Juni/June	60 136	45 703	9 506	17 224
7 Juli/July	79 534	60 456	12 357	16 877
8 Agustus/August	60 107	50 398	10 594	17 044
9 September/September	61 372	50 122	10 341	16 949
10 Oktober/October	67 668	48 506	10 985	17 153
11 November/November	59 537	46 129	10 813	16 443
12 Desember/December	52 543	41 762	10 050	14 999
<b>Jumlah/Total</b>	<b>749 645</b>	<b>562 116</b>	<b>121 113</b>	<b>195 083</b>
<b>2017</b>	<b>703 734</b>	<b>549 844</b>	<b>59 401</b>	<b>192 225</b>
<b>2016</b>	<b>609 476</b>	<b>567 071</b>	<b>61 778</b>	<b>188 894</b>
<b>2015</b>	<b>627 165</b>	<b>554 014</b>	<b>63 484</b>	<b>166 688</b>
<b>2014</b>	<b>627 644</b>	<b>630 818</b>	<b>62 930</b>	<b>173 927</b>



Tabel Lanjutan/*Continued Table 9.1.17*

Bulan Month	Asal – Tujuan Origin - Destination			Jumlah Total
	Yogyakarta	Makassar	Lainnya	
(1)	(6)	(7)	(8)	(9)
1 Januari/ <i>January</i>	6 386	5 958	13 287	164 317
2 Februari/ <i>February</i>	5 545	4 710	15 358	147 947
3 Maret/ <i>March</i>	5 879	4 964	19 328	165 506
4 April/ <i>April</i>	5 932	5 055	18 062	164 349
5 Mei/ <i>May</i>	5 861	3 976	13 514	144 345
6 Juni/ <i>June</i>	6 097	6 880	15 967	161 513
7 Juli/ <i>July</i>	6 763	8 291	21 656	205 934
8 Agustus/ <i>August</i>	6 015	5 806	17 092	167 056
9 September/ <i>September</i>	5 767	5 844	14 712	165 107
10 Oktober/ <i>October</i>	6 006	7 016	15 529	172 863
11 November/ <i>November</i>	6 111	5 472	15 688	160 193
12 Desember/ <i>December</i>	6 244	4 465	13 309	143 372
<b>Jumlah/Total</b>	<b>72 606</b>	<b>68 437</b>	<b>193 502</b>	<b>1 962 502</b>
<b>2017</b>	<b>93 894</b>	<b>39 961</b>	<b>168 785</b>	<b>1 807 844</b>
<b>2016</b>	<b>163 280</b>	<b>29 827</b>	<b>147 432</b>	<b>1 764 758</b>
<b>2015</b>	<b>161 071</b>	<b>18 560</b>	<b>148 605</b>	<b>1 739 587</b>
<b>2014</b>	<b>142 389</b>	<b>1 678</b>	<b>176 944</b>	<b>1 816 330</b>

Sumber/ Source: Bandar Udara Syamsudin Noor Banjarmasin/ *Syamsudin Noor Air Port Banjarmasin*

**Tabel 9.1.18 Arus Lalulintas Bagasi dan Kargo yang Keluar/Berangkat dari Bandar Udara Syamsudin Noor Banjarmasin (Kilogram), 2018**  
**Traffic Flow of Baggage and Cargo That Exit/ Departure From Syamsudin Noor Airport of Banjarmasin (Kilograms), 2018**

Bulan Month	Bagasi Baggage	Kargo Cargo	Jumlah Total
(1)	(2)	(3)	(4)
1 Januari/January	918 951	686 795	1 605 746
2 Februari/February	859 972	625 027	1 484 999
3 Maret/March	935 296	615 938	1 551 234
4 April/April	945 312	600 160	1 545 472
5 Mei/May	965 836	595 373	1 561 209
6 Juni/June	1 286 703	382 672	1 669 375
7 Juli/July	1 025 472	432 793	1 458 265
8 Agustus/August	995 358	395 311	1 390 669
9 September/September	922 114	358 427	1 280 541
10 Oktober/October	1 025 135	409 357	1 434 492
11 November/November	924 514	542 473	1 466 987
12 Desember/December	1 018 652	483 277	1 501 929
<b>Jumlah/Total</b>	<b>11 823 315</b>	<b>6 127 603</b>	<b>17 950 917</b>
<b>2017</b>	<b>10 736 017</b>	<b>6 023 121</b>	<b>16 759 138</b>
<b>2016</b>	<b>8 045 295</b>	<b>10 508 060</b>	<b>18 553 355</b>
<b>2015</b>	<b>10 734 440</b>	<b>6 934 854</b>	<b>17 669 294</b>
<b>2014</b>	<b>10 612 017</b>	<b>6 386 003</b>	<b>16 998 020</b>

Sumber/ Source: Bandar Udara Syamsudin Noor Banjarmasin/ Syamsudin Noor Air Port Banjarmasin

**Tabel 9.1.19 Arus Lalulintas Bagasi dan Kargo yang Datang Ke Bandar Udara Syamsudin Noor Banjarmasin Setiap Bulan, 2018**  
**Table Monthly Traffic Flow Baggage and Cargo That Arrive To Syamsudin Noor Airport of Banjarmasin, 2018**

<b>Bulan</b> <b>Month</b>	<b>Bagasi</b> <b>Baggage</b>	<b>Kargo</b> <b>Cargo</b>	<b>Jumlah</b> <b>Total</b>
<b>(1)</b>	<b>(2)</b>	<b>(3)</b>	<b>(4)</b>
1 Januari/January	1 307 778	1 620 768	2 928 546
2 Februari/February	1 106 471	1 437 653	2 544 124
3 Maret/March	1 193 277	1 672 039	2 865 316
4 April/April	1 178 391	1 590 949	2 769 340
5 Mei/May	1 096 868	1 843 283	2 940 151
6 Juni/June	1 310 791	1 352 876	2 663 667
7 Juli/July	1 653 851	1 734 101	3 387 952
8 Agustus/August	1 194 734	1 689 788	2 884 522
9 September/September	1 192 083	1 589 779	2 781 862
10 Oktober/October	1 267 647	1 653 344	2 920 991
11 November/November	1 229 215	1 634 776	2 863 991
12 Desember/December	1 107 335	1 644 307	2 751 642
<b>Jumlah/Total</b>	<b>14 838 441</b>	<b>19 463 663</b>	<b>34 302 104</b>
<b>2017</b>	<b>13 386 297</b>	<b>16 981 351</b>	<b>30 367 648</b>
<b>2016</b>	<b>12 762 166</b>	<b>15 173 593</b>	<b>27 935 759</b>
<b>2015</b>	<b>13 084 291</b>	<b>15 114 238</b>	<b>28 198 529</b>
<b>2014</b>	<b>13 199 079</b>	<b>14 386 054</b>	<b>27 585 133</b>

Sumber/ Source: Bandar Udara Syamsudin Noor Banjarmasin/ Syamsudin Noor Air Port Banjarmasin

## 9.2 Pos/POST

**Tabel 9.2.1 Jumlah Fasilitas Pelayanan Kantor Pos Cabang di Kota Banjarbaru, 2018**  
**Table Number of Postal Branch Service Facilities at Banjarbaru Municipality, 2018**

Kantor Pos Cabang <i>Branch Post Office</i>	Kantor Pos Pembantu	Rumah Pos	Pos Keliling Desa	Agent Pos
(1)	(2)	(3)	(4)	(5)
01. Sungai Ulin (SEU)	0	0	0	0
02. Guntung Payung (GPY)	0	0	0	0
03. Landasan Ulin Tengah (LUT)	0	0	0	0
04. Banjarbaru Syamsudin Noor	0	0	0	0
05. Cempaka (CPK)	0	0	0	0
06. Banjarbaru (BJB)	2	2	0	48
07. LE Liang Anggang	0	0	0	0
08. LE Karang Anyar	0	0	0	0
<b>Jumlah/Total</b>	<b>2</b>	<b>2</b>	<b>0</b>	<b>48</b>
<b>2017</b>	<b>2</b>	<b>2</b>	<b>0</b>	<b>48</b>
<b>2016</b>	<b>5</b>	<b>2</b>	<b>0</b>	<b>NA</b>
<b>2015</b>	<b>5</b>	<b>0</b>	<b>0</b>	<b>NA</b>
<b>2014</b>	<b>3</b>	<b>0</b>	<b>0</b>	<b>NA</b>

Sumber/Source: PT Pos Indonesia (Persero) Banjarbaru/ Indonesia Post Office of Banjarbaru

**Tabel 9.2.2 Jumlah Penerimaan Surat-Surat Pos Menurut Jenis dan Kantor Pos Cabang di Kota Banjarbaru, 2018**  
**Number of Letters Received by Type and Branch Post Office in Banjarbaru Municipality, 2018**

<b>Kantor Pos Cabang Branch Post Office</b>	<b>Surat Kilat Khusus (SKH)</b>	<b>Paket Pos Biasa (PPB)</b>	<b>Paket Pos Kilat Khusus (PPKH)</b>	<b>Pos Ekspress</b>	<b>Express Mail Services (EMS)</b>
<b>(1)</b>	<b>(2)</b>	<b>(3)</b>	<b>(4)</b>	<b>(5)</b>	<b>(6)</b>
Sungai Ulin (SEU)	2 139	337	442	257	0
Guntung Payung (GPY)	1 828	775	1 767	1 688	28
Landasan Ulin Tengah (LUT)	5 120	1 613	2 272	2 682	116
Banjarbaru Syamsudin Noor (BJBSN)	1 257	392	1 223	1 404	11
Cempaka (CPK)	868	106	103	181	0
Banjarbaru (BJB)	76 350	3 751	6 956	9 006	388
LE Sekumpul	1 613	89	1 403	308	0
LE Karang Anyar (KAY)	1 745	355	1 154	266	3
<b>Jumlah/Total</b>	<b>90 920</b>	<b>7 418</b>	<b>15 320</b>	<b>15 792</b>	<b>546</b>
<b>2017</b>	<b>35 364</b>	<b>4 973</b>	<b>16 117</b>	<b>13 789</b>	<b>561</b>
<b>2016</b>	<b>21 624</b>	<b>2 671</b>	<b>1 667</b>	<b>5 432</b>	<b>125</b>
<b>2015</b>	<b>26 611</b>	<b>2 272</b>	<b>2 249</b>	<b>5 723</b>	<b>103</b>
<b>2014</b>	<b>17 030</b>	<b>1 748</b>	<b>1 350</b>	<b>3 264</b>	<b>82</b>

Sumber/Source: PT Pos Indonesia (Persero) Banjarbaru/ Indonesia Post Office of Banjarbaru

**Tabel 9.2.3 Jumlah Penerimaan Surat-Surat Pos Menurut Jenis Setiap Bulan di Kota Banjarbaru, 2018**  
**Number of Letters Received by Type by Month in Banjarbaru Municipality, 2018**

Kantor Pos Cabang <i>Branch Post Office</i>	Surat Kilat Khusus (SKH)	Paket Pos Biasa (PPB)	Paket Pos Kilat Khusus (PPKH)	Pos Ekspress	<i>Express Mail Services (EMS)</i>
(1)	(2)	(3)	(4)	(5)	(6)
1 Januari/ <i>January</i>	8 738	522	1 409	1 080	45
2 Februari/ <i>February</i>	12 568	543	1 442	866	35
3 Maret/ <i>March</i>	8 266	884	1 382	1 003	55
4 April/ <i>April</i>	8 107	634	1 282	904	43
5 Mei/ <i>May</i>	8 212	821	1 391	766	64
6 Juni/ <i>June</i>	6 693	411	824	493	30
7 Juli/ <i>July</i>	8 793	562	1 082	799	46
8 Agustus/ <i>August</i>	1 277	564	581	539	8
9 September/ <i>September</i>	925	349	774	545	10
10 Oktober/ <i>October</i>	1 158	269	805	1 934	19
11 November/ <i>November</i>	20 743	248	726	516	9
12 Desember/ <i>December</i>	5 440	1 611	3 622	6 347	182
<b>Jumlah/Total</b>	<b>90 920</b>	<b>7 418</b>	<b>15 320</b>	<b>15 792</b>	<b>546</b>
<b>2017</b>	<b>35 364</b>	<b>4 973</b>	<b>16 117</b>	<b>13 789</b>	<b>561</b>
<b>2016</b>	<b>21 624</b>	<b>2 671</b>	<b>1 667</b>	<b>5 432</b>	<b>125</b>
<b>2015</b>	<b>84 386</b>	<b>5 005</b>	<b>4 934</b>	<b>12 397</b>	<b>453</b>
<b>2014</b>	<b>17 030</b>	<b>1 748</b>	<b>1 350</b>	<b>3 264</b>	<b>82</b>

Sumber/Source: PT Pos Indonesia (Persero) Banjarbaru/ *Indonesia Post Office of Banjarbaru*

TRANSPORTATION AND COMMUNICATION

**Tabel 9.2.4 Jumlah Penerimaan Wesel Pos Berdasarkan Jenis Setiap Bulan di Kota Banjarbaru, 2018**  
**Number of Money Order Receipts by Type and Month in Banjarbaru Municipality, 2018**

Bulan Month	Wesel Pos		Wesel Pos Prima Prime Money Order	Wesel Kemitraan Partnership Money Order	System Online Payment Point (SOPP)
	Transfer Tunai Cash To Account	Wesel Pos Instan Instant Money Order			
(1)	(2)	(3)	(4)	(5)	(6)
1 Januari/January	609	1 210	70	9	20 569
2 Februari/February	567	1 005	54	8	18 613
3 Maret/March	1 195	2 213	140	66	21 106
4 April/April	608	1 051	74	47	20 979
5 Mei/May	675	1 074	60	16	20 441
6 Juni/June	514	1 090	38	13	15 845
7 Juli/July	582	904	58	27	19 743
8 Agustus/August	609	908	71	26	18 765
9 September/September	567	828	55	24	19 163
10 Oktober/October	603	980	76	31	20 761
11 November/November	167	279	32	14	20 810
12 Desember/December	536	790	46	17	26 887
<b>Jumlah/Total</b>	<b>7 232</b>	<b>12 332</b>	<b>774</b>	<b>298</b>	<b>243 412</b>
<b>2017</b>	<b>6 970</b>	<b>17 681</b>	<b>1 181</b>	<b>0</b>	<b>364 666</b>
<b>2016</b>	<b>3 091</b>	<b>18 088</b>	<b>487</b>	<b>0</b>	<b>166 432</b>
<b>2015</b>	<b>NA</b>	<b>30 885</b>	<b>1 229</b>	<b>0</b>	<b>752 748</b>
<b>2014</b>	<b>NA</b>	<b>38 412</b>	<b>1 522</b>	<b>0</b>	<b>191 360</b>

Sumber/Source: PT Pos Indonesia (Persero) Banjarbaru/ Indonesia Post Office of Banjarbaru

**Tabel 9.2.5 Nilai Penerimaan Wesel Pos Berdasarkan Jenis Setiap Bulan (000 Rp) di Kota Banjarbaru, 2018**  
**Value of Money Order Receipts by Type and Month (000 Rp) in Banjarbaru Municipality, 2018**

Bulan Month	Wesel Pos Transfer Tunai Cash to Account	Wesel Pos Instan Instant Money Order	Wesel Pos Prima Prime Money Order	Wesel Kemitraan Partnership Money Order	System Online Payment Point (SOPP)
(1)	(2)	(3)	(4)	(5)	(6)
1 Januari/January	1 770 674	1 410 221	43 605	21 249	18 899 484
2 Februari/February	1 640 657	1 164 022	22 078	22 099	17 406 711
3 Maret/March	3 693 152	2 543 919	60 950	669 006	18 709 142
4 April/April	1 988 489	1 224 589	25 120	552 432	18 254 289
5 Mei/May	2 632 533	1 388 242	38 462	57 965	18 135 044
6 Juni/June	2 381 887	1 225 591	26 450	39 769	15 185 946
7 Juli/July	3 016 040	1 014 875	33 691	81 610	17 370 457
8 Agustus/August	2 900 230	1 034 205	39 504	124 209	16 612 868
9 September/September	3 170 342	1 005 540	28 670	75 992	17 074 893
10 Oktober/October	2 681 924	1 156 200	57 469	87 713	14 797 255
11 November/November	1 069 096	316 935	11 450	59 425	14 939 054
12 Desember/December	2 545 818	943 375	39 610	57 364	19 695 686
<b>Jumlah/Total</b>	<b>29 490 842</b>	<b>14 427 714</b>	<b>427 059</b>	<b>1 848 833</b>	<b>207 080 829</b>
<b>2017</b>	<b>18 655 352</b>	<b>20 334 264</b>	<b>955 454</b>	<b>0</b>	<b>566 961 557</b>
<b>2016</b>	<b>7 435 906</b>	<b>20 596 212</b>	<b>184 008</b>	<b>0</b>	<b>117 463 534</b>
<b>2015</b>	<b>NA</b>	<b>33 614 058</b>	<b>895 857</b>	<b>0</b>	<b>588 678 013</b>
<b>2014</b>	<b>NA</b>	<b>37 360 353</b>	<b>339 105</b>	<b>0</b>	<b>119 175 277</b>

Sumber/Source: PT Pos Indonesia (Persero) Banjarbaru/ Indonesia Post Office of Banjarbaru



**Tabel 9.2.6 Jumlah Pembayaran Wesel Pos Berdasarkan Jenis Setiap Bulan di Kota Banjarbaru, 2018**  
**Number of of Money Order Payment by Type and Month in Banjarbaru Municipality, 2018**

<b>Bulan Month</b>	<b>Wesel Pos Instan Instant Money Order</b>	<b>Wesel Pos Prima Prime Money Order</b>	<b>Wesel Kemitraan Partnership Money Order</b>	<b>System Online Payment Point (SOPP)</b>
<b>(1)</b>	<b>(2)</b>	<b>(3)</b>	<b>(4)</b>	<b>(5)</b>
1 Januari/January	388	21	98	333
2 Februari/February	375	52	96	271
3 Maret/March	340	24	98	296
4 April/April	341	44	87	273
5 Mei/May	347	22	103	282
6 Juni/June	269	36	106	241
7 Juli/July	331	42	107	283
8 Agustus/August	289	35	94	293
9 September/September	292	35	103	8 170
10 Oktober/October	297	38	124	320
11 November/November	284	32	111	298
12 Desember/December	271	34	128	261
<b>Jumlah/Total</b>	<b>3 824</b>	<b>415</b>	<b>1 255</b>	<b>11 321</b>
<b>2017</b>	<b>6 249</b>	<b>826</b>	<b>0</b>	<b>1 804</b>
<b>2016</b>	<b>5 754</b>	<b>253</b>	<b>0</b>	<b>2 783</b>
<b>2014</b>	<b>11 661</b>	<b>874</b>	<b>0</b>	<b>13 516</b>
<b>2013</b>	<b>10 426</b>	<b>815</b>	<b>0</b>	<b>3 151</b>

Sumber/Source: PT Pos Indonesia (Persero) Banjarbaru / Indonesia Post Office of Banjarbaru

**Tabel 9.2.7** Nilai Pembayaran Wesel Pos Berdasarkan Jenis Setiap Bulan (000 Rp) di Kota Banjarbaru, 2018  
*Value of Money Order Payment by Type and Month (000 Rp) in Banjarbaru Municipality, 2018*

Bulan Month	Wesel Pos Instan Instant Money Order	Wesel Pos Prima Prime Money Order	Wesel Kemitraan Partnership Money Order	System Online Payment Point (SOPP)
(1)	(2)	(3)	(4)	(5)
1 Januari/January	550 250	6 258	591 952	1520 809
2 Februari/February	657 709	10 535	538 608	812 100
3 Maret/March	415 135	6 375	608 034	1058 279
4 April/April	487 438	7 500	354 697	1048 189
5 Mei/May	478 779	6 970	464 634	1323 267
6 Juni/June	365 875	10 575	517 852	918 829
7 Juli/July	506 532	9 082	462 241	1 502 328
8 Agustus/August	492 567	21 790	424 131	9 729 736
9 September/September	448 091	5 533	554 177	10 158 789
10 Oktober/October	338 999	7 695	785 850	1 448 449
11 November/November	471 075	5 193	669 087	777 682
12 Desember/December	354 210	5 005	604 028	786 605
<b>Jumlah/Total</b>	<b>5 566 660</b>	<b>102 511</b>	<b>6 575 291</b>	<b>31 085 062</b>
<b>2017</b>	<b>8 172 229</b>	<b>368 066</b>	<b>0</b>	<b>3 591 124</b>
<b>2016</b>	<b>7 408 685</b>	<b>62 476</b>	<b>0</b>	<b>6 985 685</b>
<b>2014</b>	<b>18 235 138</b>	<b>269 533</b>	<b>0</b>	<b>36 159 409</b>
<b>2013</b>	<b>12 308 104</b>	<b>162 327</b>	<b>0</b>	<b>5 882 191</b>

Sumber/Source: PT Pos Indonesia (Persero) Banjarbaru/ Indonesia Post Office of Banjarbaru




# Pengeluaran Penduduk dan Konsumsi Makanan

## Population Expenditure and Food Consumption

# BAB 10

Persentase Rata-Rata Pengeluaran Per Kapita Sebulan Menurut Kelompok Makanan di Kota Banjarbaru, 2018





**PENJELASAN TEKNIS**

1. **Pengeluaran rata-rata per kapita** adalah biaya yang dikeluarkan untuk konsumsi semua anggota rumah tangga selama sebulan baik yang berasal dari pembelian, pemberian maupun produksi sendiri dibagi dengan banyaknya anggota rumah tangga dalam rumah tangga tersebut.

**TECHNICAL NOTES**

1. ***Per capita average expenditure** is the cost spent for all household members consumption during the month, whether from purchasing, giving own production, divided by the number of household members in the household.*

<https://banjarbarukota.bps.go.id>

**ULASAN**

**DESCRIPTION**

Dari hasil Survei Sosial Ekonomi Nasional Kota Banjarbaru tahun 2018 menunjukkan bahwa persentase penduduk menurut golongan pengeluaran per kapita sebulan yang tertinggi adalah pada golongan pengeluaran lebih dari Rp1.500.000,00, yaitu sebesar 37,09 persen. Sedangkan golongan pengeluaran terendah adalah pada rentang Rp300.000,00 sampai dengan Rp499.000,00, adalah sebesar 4,92 persen. Sedangkan untuk golongan pengeluaran kurang dari Rp300.000,00 tidak terdapat di Kota Banjarbaru.

*Socio-economic Survey of National Banjarbaru 2018 showed that the percentage of population by per capita month expenditures group were highest expenditure group more than Rp1,500,000.00 amounting to 37.09 percent. While the lowest expenditure group is in the range of Rp. 300,000 to Rp499,000.00 amounting to 4.92 percent. There is no one for the expenditure group less than Rp300,000.00 in Banjarbaru .*

Rata-rata pengeluaran sebulan masyarakat Kota Banjarbaru sebagian besar digunakan untuk pengeluaran non makanan yaitu sebesar Rp857.753,00 atau 54,78 persen sedangkan rata-rata pengeluaran perkapita sebulan untuk makanan sebesar Rp708.037,00 atau 45,22 persen.

*Average expenditure percapita per month of population in Banjarbaru a lot of used for expenditure non food is 857,753 rupiahs or 54.78 percent and expenditure percapita per month for food is 708.037 rupiahs or 52.39 percent.*

**Tabel 10.1** **Persentase Penduduk Menurut Golongan Pengeluaran Per Kapita Sebulan di Kota Banjarbaru, 2018**  
*Percentage of Population by Expenditure Per Capita Per Month Class in Banjarbaru Municipality, 2018*

<b>Golongan Pengeluaran Expenditure Class (rupiah)</b>	<b>Persentase Penduduk Percentage of Population</b>
(1)	(2)
< 300 000	-
300 000 – 499 999	4,92
500 000 – 749 999	16,08
750 000 – 999 999	18,01
1 000 000 – 1 499 999	23,90
1 500 000+	37,09
<b>Jumlah/Total</b>	<b>100,00</b>

Sumber/Source: Survei Sosial Ekonomi Nasional, Maret/National Socioeconomic Survey, March



**Tabel 10.2 Rata-rata Pengeluaran dan Persentase Rata-rata Pengeluaran per Kapita Sebulan Menurut Kelompok Makanan di Kota Banjarbaru, 2018**  
*Average Expenditure and Percentage of Average Expenditure Per Capita Per Month by Food Group in Banjarbaru Municipality, 2018*

Kelompok Makanan <i>Food Group</i>	Rata-rata Pengeluaran <i>Average Expenditure</i> (rupiah)	Persentase Rata-rata Pengeluaran <i>Percentage of Average</i> <i>Expenditure</i>
(1)	(2)	(3)
Padi-padian/ <i>Cereals</i>	53 357	3,41
Umbi-umbian/ <i>Tubers</i>	4 322	0,28
Ikan/ Udang/ Cumi/ Kerang <i>Fish/ Prawn/ Squid/ Clam</i>	64 494	4,12
Daging/ <i>Meat</i>	31 797	2,03
Telur dan susu/ <i>Eggs and milk</i>	51 013	3,26
Sayur-sayuran/ <i>Vegetables</i>	42 240	2,70
Kacang-kacangan/ <i>Legumes</i>	12 978	0,83
Buah-buahan/ <i>Fruits</i>	42 888	2,74
Minyak dan Kelapa/ <i>Oil and</i> <i>Coconut</i>	14 196	0,91
Bahan minuman/ <i>Beverage stuffs</i>	19 975	1,28
Bumbu-bumbuan/ <i>Spices</i>	15 131	0,97
Konsumsi lainnya/ <i>Miscellaneous</i> <i>food items</i>	13 627	0,87
Makanan dan minuman jadi <i>Prepared food and beverages</i>	279 774	17,87
Rokok/ <i>Cigarette</i>	62 245	3,98
<b>Jumlah/Total</b>	<b>708 037</b>	<b>45,22</b>

Sumber/Source: Survei Sosial Ekonomi Nasional, Maret/National Socioeconomic Survey, March

**Tabel 10.3 Rata-rata Pengeluaran dan Persentase Rata-rata Pengeluaran per Kapita Sebulan Menurut Kelompok Bukan Makanan di Kota Banjarbaru, 2018**  
*Average Expenditure and Percentage of Average Expenditure Per Capita Per Month by Non-Food Group in Banjarbaru Municipality, 2018*

Kelompok Bukan Makanan <i>Non-Food Group</i>	Rata-rata Pengeluaran <i>Average Expenditure</i> (rupiah)	Persentase Rata-rata Pengeluaran <i>Percentage of Average</i> <i>Expenditure</i>
(1)	(2)	(3)
Perumahan dan fasilitas rumah tangga/ <i>Housing and household</i> <i>facility</i>	411 419	26,28
Aneka barang dan jasa/ <i>Goods</i> <i>and services</i>	196 612	12,56
Pakaian, alas kaki, dan tutup kepala <i>Clothing, footwear, and headgear</i>	46 239	2,95
Barang yang tahan lama/ <i>Durable</i> <i>goods</i>	119 354	7,62
Pajak, pungutan, dan asuransi <i>Taxes and insurances</i>	45 973	2,94
Keperluan pesta dan upacara <i>Parties and ceremonies</i>	38 156	2,44
<b>Jumlah/Total</b>	<b>857 753</b>	<b>54,78</b>

Sumber/Source: Survei Sosial Ekonomi Nasional, Maret/National Socioeconomic Survey, March



# PERDAGANGAN

---

## TRADE



Pedagang Besar



**32** Pedagang

Pedagang Kecil



**327** Pedagang

Pedagang Menengah



**200** Pedagang

Jumlah Pedagang Besar dan Kecil di Kota Banjarbaru  
*Number of Wholesalers and Small Firm Workers in Banjarbaru*

**2018**



**PENJELASAN TEKNIS**

1. **Perusahaan** adalah suatu badan yang melakukan kegiatan ekonomi, bertujuan menghasilkan barang/jasa, terletak di suatu bangunan fisik pada lokasi tertentu, dan mempunyai catatan administrasi tersendiri. Badan perusahaan dapat berbentuk PT, PT (Persero), CV, dan Perusahaan Umum.
2. **Koperasi** adalah badan usaha yang beranggotakan orang seorang atau badan hukum koperasi dengan melandaskan kegiatannya berdasarkan prinsip koperasi sekaligus sebagai gerakan ekonomi rakyat yang berdasar atas asas kekeluargaan.
3. **Sisa hasil usaha koperasi** merupakan pendapatan koperasi yang diperoleh dalam satu tahun buku dikurangi dengan biaya, penyusutan, dan kewajiban lainnya termasuk pajak dalam tahun buku yang bersangkutan.

**TECHNICAL NOTES**

1. **Establishment** is an economic activity unit to provide goods or services located in a physical building and have complete sets of accounts, including balance sheets. The type of legal entity of construction establishment could be Limited Company, State owned Company (local and national), and General Company.
2. **Cooperative** is an establishment that its members are people or establishments with legal status of cooperative and its activities based on people economic movement.
3. **Net profit of cooperative** is gross income in one year minus expense, depreciation, and other liabilities including taxes in current year.

**ULASAN**

Berdasarkan data dari Dinas Perdagangan Kota Banjarbaru pada tahun 2018 tercatat ada 90 sarana perdagangan yang terdiri dari 2 pasar, 80 toko dan 8 minimarket. Jumlah pedagang baik pedagang besar atau pedagang kecil di Kota Banjarbaru pada tahun 2018 meningkat dibandingkan tahun sebelumnya. Tercatat pada tahun 2018 ada 32 pedagang besar, 200 pedagang menengah dan 327 pedagang kecil.

Berdasarkan data dari dinas Koperasi, Usaha Kecil Menengah dan Tenaga Kerja Kota Banjarbaru terdapat 176 koperasi di Kota Banjarbaru, yaitu 2 KUD, 66 KPR, 20 KOPKAR, dan lainnya 88 buah.

**DESCRIPTION**

*Based on data from Regional Office of Trade of Banjarbaru Municipality, there were 90 trade facilities consisting of 2 markets, 80 shops and 8 minimarkets in 2018. The number of traders both large traders and small traders in 2018 increased than previous years. In 2018 there were 32 large traders, 200 medium traders and 327 small traders.*

*Regional Office of Cooperative, Small, Medium and Manpower of Banjarbaru Municipality recorded there are 176 cooperatives which is 2 KUD, 66 KPR, 20 KOPKAR and 88 others.*

**Tabel 11.1** Jumlah Perusahaan Menurut Bentuk Badan Hukum di Kota Banjarbaru, 2015–2018  
**Table** *Number of Establishments by Type of Business Entity in Banjarbaru Municipality, 2015–2018*

<b>Tipe Badan Hukum</b> <i>Type of Business Entity</i>	<b>2015</b>	<b>2016</b>	<b>2017</b>	<b>2018</b>
(1)	(2)	(3)	(4)	(5)
Perseroan Terbatas	36	161	206	231
CV/Firma	197	309	248	285
Koperasi	5	7	4	15
Perorangan	10	30	60	5
Lainnya	108	111	150	87
<b>Jumlah/Total</b>	<b>356</b>	<b>618</b>	<b>668</b>	<b>623</b>

Sumber/Source: Dinas Perdagangan Kota Banjarbaru/Regional Office of Trade of Banjarbaru Municipality



**Tabel 11.2 Jumlah Sarana Perdagangan Menurut Jenisnya di Kota Banjarbaru, 2015–2018**  
**Number of Trading Facilities by Type of Facility in Banjarbaru Municipality, 2015–2018**

Sarana Perdagangan Trading Facilities	2015	2016	2017	2018
(1)	(2)	(3)	(4)	(5)
Pasar/Market	2	2	2	2
Toko/Store	60	73	80	80
Minimarket/Supermarket	17	15	13	8
<b>Jumlah/Total</b>	<b>79</b>	<b>90</b>	<b>95</b>	<b>90</b>

Sumber/Source: Dinas Perdagangan Kota Banjarbaru/Regional Office of Trade of Banjarbaru Municipality

**Tabel 11.3 Jumlah Pedagang Besar dan Kecil (Formal dan Informal) Dirinci Setiap Kecamatan di Kota Banjarbaru, 2018**  
***Number of Wholesalers and Small Firm Workers (Formal and Informal) by Sub Districts in Banjarbaru Municipality, 2018***

<b>Kecamatan Sub District</b>	<b>Jumlah Pedagang Besar Number of Wholesalers</b>	<b>Jumlah Pedagang Menengah Number of Intermediate Trader</b>	<b>Jumlah Pedagang Kecil Number of Small Firm Workers</b>
<b>(1)</b>	<b>(2)</b>	<b>(3)</b>	<b>(4)</b>
01. Landasan Ulin	8	49	77
02. Liang Anggang	8	32	31
03. Cempaka	3	9	11
04. Banjarbaru Utara	10	64	111
05. Banjarbaru Selatan	3	46	97
<b>Jumlah/Total</b>	<b>32</b>	<b>200</b>	<b>327</b>
<b>2017</b>	<b>16</b>	<b>151</b>	<b>293</b>
<b>2016</b>	<b>15</b>	<b>270</b>	<b>358</b>
<b>2015</b>	<b>6</b>	<b>261</b>	<b>348</b>
<b>2014</b>	<b>58</b>	<b>231</b>	<b>400</b>

Sumber/Source: Dinas Perdagangan Kota Banjarbaru/Regional Office of Trade of Banjarbaru Municipality

**Tabel 11.4 Jumlah Koperasi Menurut Jenis Koperasi dan Kecamatan di Kota Banjarbaru, 2015–2018**  
**Number of Cooperatives by Type of Cooperative and Sub District in Banjarbaru Municipality, 2015–2018**

Kecamatan Sub District	KUD	KPR	KOPKAR	Lainnya Other	Jumlah Total
(1)	(2)	(3)	(4)	(5)	(6)
1 Landasan Ulin	1	4	3	25	33
2 Liang Anggang	-	1	4	9	14
3 Cempaka	1	1	1	8	11
4 Banjarbaru Utara	-	41	10	16	67
5 Banjarbaru Selatan	-	19	2	30	51
<b>Banjarbaru</b>	<b>2</b>	<b>66</b>	<b>20</b>	<b>88</b>	<b>176</b>
<b>2017</b>	<b>2</b>	<b>64</b>	<b>20</b>	<b>75</b>	<b>161</b>
<b>2016</b>	<b>1</b>	<b>51</b>	<b>12</b>	<b>47</b>	<b>111</b>

Sumber/Source: Dinas Koperasi, Usaha Kecil Menengah dan Tenaga Kerja Kota Banjarbaru/Regional Office of Cooperative, Small, Medium and Manpower of Banjarbaru Municipality

**Tabel 11.5 Jumlah KUD dan Non KUD Serta Anggotanya di Kota Banjarbaru, 2018**  
**Number of KUD, Non-KUD And The Members in Banjarbaru Municipality, 2018**

Kecamatan <i>Sub District</i>	Banyaknya <i>Number</i>	Anggota <i>Member</i>	Simpanan (000 Rp ) <i>Saving (000 Rp )</i>
(1)	(2)	(3)	(4)
01. Landasan Ulin	33	4142	5 904 718
02. Liang Anggang	14	1002	558 030
03. Cempaka	11	1713	1 616 394
04. Banjarbaru Utara	67	6842	7 147 250
05. Banjarbaru Selatan	51	4880	5 618 687
<b>Jumlah/Total</b>	<b>176</b>	<b>18579</b>	<b>20 845 079<sup>3)</sup></b>
<b>2017</b>	<b>161</b>	<b>17 810</b>	<b>73 423 147</b>
<b>2016</b>	<b>111</b>	<b>18 030</b>	<b>70 535 395</b>
<b>2015</b>	<b>160</b>	<b>17 207</b>	<b>14 223 952<sup>2)</sup></b>
<b>2014</b>	<b>155</b>	<b>16 944</b>	<b>54 047 603<sup>1)</sup></b>

Catatan/Note : 1) Data terhimpun dari 39 Koperasi

2) Data terhimpun dari 36 Koperasi

3) Data terhimpun dari 41 Koperasi

Sumber/ Source: Dinas Koperasi, Usaha Kecil Menengah dan Tenaga Kerja Kota Banjarbaru/ *Regional Office of Cooperative, Small, Medium and Manpower of Banjarbaru Municipality*

**Tabel 11.6 Jumlah Dana Pendidikan dan Dana Lainnya Pada KUD dan Non KUD di Kota Banjarbaru, 2018**  
**Total Education Fund and Other Fund on KUD And Non-KUD in Banjarbaru Municipality, 2018**

Kecamatan Sub District	Dana Pendidikan Education Fund	Dana Lainnya Other Fund	Jumlah Total
(1)	(2)	(3)	(4)
01. Landasan Ulin	140 016 218	263 700 686	403 716 904
02. Liang Anggang	-	-	-
03. Cempaka	3 351 415	1 779 090	5 130 505
04. Banjarbaru Utara	188 441 803	173 101 843	361 543 646
05. Banjarbaru Selatan	156 825 503	136 951 018	293 776 521
<b>Jumlah/Total</b>	<b>488 634 939</b>	<b>575 532 637</b>	<b>1 064 167 576</b>
<b>2017</b>	<b>658 175 467</b>	<b>16 523 779</b>	<b>674 699 246</b>
<b>2016</b>	<b>685 439 757</b>	<b>1 188 815 721</b>	<b>1 874 255 478</b>
<b>2015</b>	<b>652 904 980</b>	<b>770 250</b>	<b>653 675 230</b>
<b>2014</b>	<b>638 266 503</b>	<b>9 277 031 641</b>	<b>9 915 298 144</b>

Sumber/ Source: Dinas Koperasi, Usaha Kecil Menengah dan Tenaga Kerja Kota Banjarbaru/ Regional Office of Cooperative, Small, Medium and Manpower of Banjarbaru Municipality

**Tabel 11.7** Jumlah Pengusaha Kecil Formal dan Informal Serta Jumlah Tenaga Kerja Dirinci Setiap Kecamatan di Kota Banjarbaru, 2018  
**Number of Formal and Informal Small Firm Workers and Number of Workers by Sub District in Banjarbaru Municipality, 2018**

Kecamatan Sub District	Jumlah Pengusaha Kecil Number of Small Firm Workers	Tenaga Kerja Workers			Jumlah Tenaga Kerja Total Workers
		Tetap Current	Lepas Freelance	Keluarga Family	
(1)	(2)	(3)	(4)	(5)	(6)
01. Landasan Ulin	1 227	1 482	574	1 622	3 678
02. Liang Anggang	944	1 592	568	1 313	3 473
03. Cempaka	1 120	2 188	639	2 014	4 841
04. Banjarbaru Utara	2 454	3 292	1 825	3 265	8 382
05. Banjarbaru Selatan	3 761	4 713	2 271	3 431	10 415
<b>Jumlah/Total</b>	<b>9 506</b>	<b>13 267</b>	<b>5 877</b>	<b>11 645</b>	<b>30 789</b>
<b>2017</b>	<b>9 282</b>	<b>13 222</b>	<b>5 862</b>	<b>11 610</b>	<b>30 694</b>
<b>2016</b>	<b>9 207</b>	<b>13 140</b>	<b>5 850</b>	<b>11 517</b>	<b>30 507</b>
<b>2015</b>	<b>9 164</b>	<b>13 100</b>	<b>5 826</b>	<b>11 495</b>	<b>30 421</b>
<b>2014</b>	<b>8 667</b>	<b>18 973</b>	<b>894</b>	<b>1 001</b>	<b>20 868</b>

Sumber/ Source: Dinas Koperasi, Usaha Kecil Menengah dan Tenaga Kerja Kota Banjarbaru/ Regional Office of Cooperative, Small, Medium and Manpower of Banjarbaru Municipality



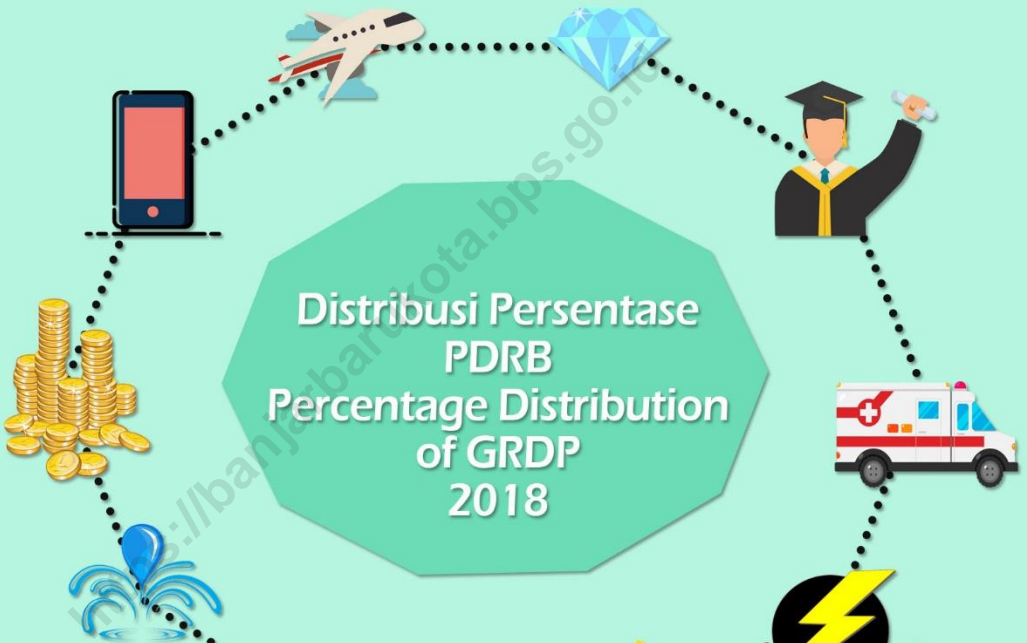
# Sistem Neraca Nasional

## System of National Accounts

# BAB 12

TERBESAR I  
**22,60%**

Transportasi dan Pergudangan



Distribusi Persentase  
PDRB  
Percentage Distribution  
of GRDP  
2018

TERBESAR II  
**14,74%**  
Konstruksi

TERKECIL  
**0,23%**  
Pengadaan Listrik dan Gas

Sumber/Source: Diolah dari Hasil Sensus, Survei, dan Berbagai Sumber Lainnya/ Based on Census, Surveys, and Other Sources





**PENJELASAN TEKNIS**

1. Penghitungan statistik neraca nasional mengikuti buku petunjuk yang diterbitkan oleh Perserikatan Bangsa Bangsa (PBB) dikenal sebagai Sistem Neraca Nasional (SNN). SNN adalah rekomendasi internasional tentang bagaimana menyusun ukuran aktivitas ekonomi yang sesuai dengan standar neraca baku yang didasarkan pada prinsip-prinsip ekonomi. Rekomendasi yang dimaksud dinyatakan dalam sekumpulan konsep, definisi, klasifikasi, dan aturan neraca yang disepakati secara internasional dalam mengukur indikator tertentu seperti Produk Domestik Bruto (PDB). Salah satu bentuk adaptasi pencatatan statistik nasional adalah melakukan perubahan tahun dasar PDB Indonesia dari tahun 2000 ke 2010. Perubahan tahun dasar PDB dilakukan seiring dengan mengadopsi rekomendasi PBB yang tertuang dalam Sistem Neraca Nasional 2008 (SNA 2008).

2. Produk Domestik Bruto pada tingkat nasional serta Produk Domestik Regional Bruto (PDRB) pada tingkat regional (provinsi) menggambarkan kemampuan suatu wilayah untuk menciptakan nilai

**TECHNICAL NOTES**

1. *The method used to estimate national accounts statistics is based on the standard guidelines formed by United Nation known as System of National Accounts (SNA). SNA is the internationally agreed standard set of recommendations on how to compile measures of economic activity in accordance with strict accounting conventions based on economic principles. The recommendations are expressed in term of a set of concepts, definitions, classifications and accounting rules that comprise the internationally agreed standard for measuring indicators such as Gross Domestic Product (GDP). One of the improvement in the national statistical system is to rebase GDP form base year 2000 to 2010 in order to capture current economic condition. It is in line with the United Nations (UN) recommendation on 2008 SNA.*

2. *The basic measure of the value added arising from economic activity is known as Gross Domestic Product at the national level and Gross Regional Domestic Product (GRDP) at the regional level*

tambah pada suatu waktu tertentu. Untuk menyusun PDB maupun PDRB digunakan 2 pendekatan, yaitu lapangan usaha dan pengeluaran. Keduanya menyajikan komposisi data nilai tambah dirinci menurut sumber kegiatan ekonomi (lapangan usaha) dan menurut komponen penggunaannya. PDB maupun PDRB dari sisi lapangan usaha merupakan penjumlahan seluruh komponen nilai tambah bruto yang mampu diciptakan oleh sektor-sektor ekonomi atas berbagai aktivitas produksinya. Sedangkan dari sisi pengeluaran menjelaskan tentang penggunaan dari nilai tambah tersebut.

*(provinces/regencies/municipalitie). To compile these statistics, two approaches have been used, i.e. "production approach" and "expenditure approach". The first approach is to measure value added produced by various kinds of economic activities, while the second approach is to measure final uses of the country's output. In other words, GDP/GRDP is the sum of total value added produced by all economic industries (activities) and the way of using it.*

3. PDB menurut lapangan usaha mengalami perubahan klasifikasi dari 9 lapangan usaha menjadi 17 lapangan usaha. PDB menurut lapangan usaha dirinci menurut total nilai tambah dari seluruh sektor ekonomi yang mencakup lapangan usaha Pertanian, Kehutanan, dan Perikanan; Pertambangan dan Penggalian; Industri Pengolahan; Pengadaan Listrik dan Gas; Pengadaan Air, Pengelolaan Sampah, Limbah dan Daur Ulang; Konstruksi; Perdagangan Besar dan Eceran, Reparasi Mobil dan Sepeda Motor;

3. *GDP by industry classification changes from 9 sectors to 17 industries. GDP by industry is classified by types of economic activities such as Agriculture, Forestry and Fishing; Mining and Quarrying; Manufacturing; Electricity and Gas; Water supply, Sewerage, Waste Management and Remediation Activities; Construction; Wholesale and Retail Trade; Repair of Motor Vehicles and Motorcycles; Transportation and Storage; Accommodation and Food Service Activities; Information and Communication; Financial and*

Transportasi dan Pergudangan; Penyediaan Akomodasi dan Makan Minum; Informasi dan Komunikasi; Jasa Keuangan dan Asuransi; Real Estat; Jasa Perusahaan; Administrasi Pemerintahan, Pertahanan dan Jaminan Sosial Wajib; Jasa Pendidikan; Jasa Kesehatan dan Kegiatan Sosial; dan Jasa lainnya.

*Insurance Activities; Real Estate Activities; Business Activities; Public Administration; Defence and Compulsory Social Security; Education; Human Health and Social Work Activities; and Other Services Activities.*

4. PDB menurut pengeluaran mengalami perubahan klasifikasi dimana pengeluaran konsumsi Lembaga Non Profit yang Melayani Rumah Tangga (LNPRT) yang sebelumnya termasuk bagian dari pengeluaran konsumsi rumah tangga menjadi komponen terpisah. Sehingga klasifikasi PDB menurut pengeluaran dirinci menjadi 7 komponen yaitu komponen pengeluaran konsumsi rumah tangga, pengeluaran konsumsi LNPRT, pengeluaran konsumsi pemerintah, pembentukan modal tetap bruto, perubahan inventori, ekspor barang dan jasa, dan impor barang dan jasa.

4. *GDP by expenditure classification changes where consumption expenditure Non-profit Institutions Serving Households (NPISH) previously included as part of household consumption expenditure is taken out into separate component. So that, GDP by type of expenditures is classified into: household consumption expenditure, NPISH consumption expenditure, government consumption expenditure, gross fixed capital formation, changes in inventories, exports of goods and services, and imports of goods and services.*

5. Pengeluaran konsumsi rumah tangga mencakup berbagai pengeluaran konsumsi akhir rumah tangga atas barang dan jasa untuk memenuhi kebutuhan individu ataupun kelompok secara langsung.

5. *Household consumption expenditures consist of expenditures incurred by households, which are used for both individual or collective needs. Household consumptions are*

## SYSTEM OF NATIONAL ACCOUNTS

Pengeluaran rumah tangga di sini mencakup makanan dan minuman selain restoran; pakaian, alas kaki dan jasa perawatannya; perumahan dan perlengkapan rumah tangga; kesehatan dan pendidikan; transportasi dan komunikasi; restoran dan hotel serta lainnya.

6. Pengeluaran Konsumsi Pemerintah terdiri dari Pengeluaran Konsumsi Individu dan Pengeluaran Konsumsi Kolektif. Barang dan jasa individu merupakan barang dan jasa privat, dimana ciri-ciri barang privat adalah  
a) Scarcity, yaitu ada kelangkaan/keterbatasan dalam jumlah; b) Excludable consumption, yaitu konsumsi suatu barang dapat dibatasi hanya pada mereka yang memenuhi persyaratan tertentu (biasanya harga); c) Rivalrous competition, yaitu konsumsi oleh satu konsumen akan mengurangi atau menghilangkan kesempatan pihak lain untuk melakukan hal serupa. Contoh barang dan jasa yang dihasilkan pemerintah dan tergolong sebagai barang dan jasa individu adalah jasa pelayanan kesehatan pemerintah di rumah sakit/puskesmas dan jasa pendidikan di sekolah/universitas negeri. Sedangkan barang dan jasa kolektif ekuivalen dengan barang

*classified into food and beverages other than restaurants; clothing, footwear, and related maintenance services; housing and household equipment; health and education; transport and communication; restaurants and hotels; and others.*

6. *Government consumption expenditure consists of Individual Consumption Expenditure and Collective Consumption Expenditure. Individual goods and services are private goods and services, which the characteristics of private goods is a) Scarcity, that there is a scarcity/limited in number; b) Excludable consumption, the consumption of goods can be limited only to those who meet certain requirements (usually the price); c) Rivalrous competition, ie consumption by the consumer will reduce or eliminate the chance of another party to do so. Examples of goods and services produced by government and classified as goods and services of individuals is the government health services in hospitals/health centers and education services in schools/universities. Collective goods and services equivalent to public goods characterized by a)*

publik yang memiliki ciri a) Non rivalry, yaitu penggunaan satu konsumen terhadap suatu barang tidak mengurangi kesempatan konsumen lain untuk juga mengkonsumsi barang tersebut; b) Non excludable, yaitu apabila suatu barang publik tersedia, maka tidak ada yang dapat menghalangi siapapun untuk memperoleh manfaat dari barang tersebut atau dengan kata lain setiap orang memiliki akses ke barang tersebut. Contoh barang dan jasa yang dihasilkan pemerintah dan tergolong sebagai barang dan jasa kolektif adalah jasa pertahanan yang dilakukan TNI dan keamanan yang dilakukan kepolisian.

*Non-rivalry, namely the use of a consumer for an item does not reduce the chance of another consumer to also consume goods; b) Non-excludable, i.e. when a public good available, then nothing can hinder anyone to benefit from the goods or in other words everyone has access to the goods. Examples of goods and services produced by government and classified as collective goods and services is carried military defense services and the police's security.*

7. Pembentukan Modal Tetap Bruto (PMTB) mencakup pengadaan, pembuatan, dan pembelian barang modal. Barang modal dimaksud adalah barang-barang yang digunakan untuk proses produksi, tahan lama atau yang mempunyai umur pemakaian lebih dari satu tahun seperti bangunan, mesin-mesin dan alat angkutan. Termasuk pula di sini perbaikan besar (berat) yang sifatnya memperpanjang umur atau mengubah bentuk atau kapasitas barang modal tersebut. Pengeluaran barang modal untuk

7. *Gross Fixed Capital Formation (GFCF) includes procurement, manufacture, and the purchase of capital goods. Capital goods are goods which are used for the production process, durable or have a service life of more than one year such as buildings, machinery, and transportation equipment. Including here: huge improvement that are to extend the life or changing the shape or the capacity of the capital goods. Capital expenditures for military purposes are also covered as GFCF. GFCF*

## SYSTEM OF NATIONAL ACCOUNTS

keperluan militer juga dicakup sebagai PMTB. Klasifikasi komponen PMTB dibagi menjadi 6 sub komponen yaitu Konstruksi; Mesin dan Peralatan; Kendaraan; Peralatan Lainnya; Cultivated Biological Resources (CBR) dan Produk Kekayaan Intelektual.

*component are classified into six sub-components: Construction; Machinery and Equipment; vehicle; Other equipment; Cultivated Biological Resources (CBR) and Intellectual Property Product.*

8. Ekspor barang dan jasa merupakan transaksi perdagangan barang dan jasa dari penduduk (residen) ke bukan penduduk (nonresiden). Impor barang dan jasa adalah transaksi perdagangan dari bukan penduduk ke penduduk. Ekspor atau impor barang terjadi pada saat terjadi perubahan hak kepemilikan barang antara penduduk dengan bukan penduduk (dengan atau tanpa perpindahan fisik barang tersebut). Pada PDB dengan tahun dasar 2010, ekspor dan impor barang dirinci menjadi nonmigas dan migas.

8. *Exports of goods and services consist of transactions of goods and services from residents to non-residents. Imports of goods and services consist of transaction of goods and services from non-residents to residents. Exports and imports of goods occur when there are changes in ownership of goods between residents and non-residents (with or without physical movements of goods across frontiers). On the GDP at 2010 basic year, exports and imports of goods specified into non oil and gas and oil and gas.*

9. Produk Domestik Bruto maupun agregat turunannya disajikan dalam 2 (dua) versi penilaian, yaitu atas dasar "harga berlaku" dan atas dasar "harga konstan". Disebut sebagai harga berlaku karena seluruh agregat dinilai dengan menggunakan harga pada tahun berjalan, sedangkan harga konstan

9. *GDP and its aggregations are presented in two forms: at current market prices and at constant base year market prices. In presenting current market prices, all aggregates are valued at current market prices, while base year constant market prices are shown by valuing all aggregates at fixed*

penilaiannya didasarkan kepada harga satu tahun dasar tertentu, dalam publikasi ini digunakan harga tahun 2010.

*base year prices. Year of 2010 is used as the base year in this publication.*

10. Laju pertumbuhan Produk Domestik Bruto diperoleh dari perhitungan PDB atas dasar harga konstan. Diperoleh dengan cara mengurangi nilai PDB pada tahun ke-n terhadap nilai pada tahun ke n-1 (tahun sebelumnya), dibagi dengan nilai pada tahun ke n-1, dikalikan dengan 100 persen. Laju pertumbuhan menunjukkan perkembangan agregat pendapatan dari satu waktu tertentu terhadap waktu sebelumnya.

*10. Growth rate of Gross Domestic Product is derived from GDP at constant market prices. It is obtained by subtracting the value of GDP year n with the value of GDP year n-1, divided by the value of GDP year n-1 then multiplied by 100 percent. The growth rate of GDP explains the income growth during the given period.*



**ULASAN**

**DESCRIPTION**

Selama sepuluh tahun terakhir, banyak perubahan yang terjadi pada tatanan global dan lokal yang sangat berpengaruh terhadap perekonomian nasional. Hal ini nampak dari semakin beragamnya kegiatan ekonomi yang dilakukan oleh masyarakat yang tentunya akan membawa perubahan pada struktur ekonomi suatu daerah.

*Over the last ten years, many changes happen in the global order and local that influences the national economy. It's seen from the diversity of economic activities by peoples, which would certainly bring changes to the economic structure of a region.*

Untuk mengakomodir kegiatan ekonomi yang sebelumnya tidak tercakup dalam penghitungan PDRB maka BPS melakukan perubahan tahun dasar yaitu dari tahun 2000 menjadi tahun dasar 2010. Hal ini juga selaras dengan rekomendasi dari PBB tentang SNA 2008 tentang cara mengukur aktivitas ekonomi yang sesuai dengan penghitungan konvensional berdasarkan prinsip-prinsip ekonomi.

*To accommodate the economic activities that were not included in the calculation of GDP before , BPS changes the base year from 2000 to the base year of 2010. It is also in line with the recommendations of the United Nations about SNA 2008 on how to measure the economic activity in accordance with conventional measurements based on principles of economic.*

Perubahan ini membawa beberapa manfaat diantaranya: menginformasikan perekonomian regional yang terkini seperti pergeseran struktur, pergeseran pertumbuhan ekonomi, meningkatkan kualitas PDRB dan angka PDRB dapat diperbandingkan secara internasional.

*This changes brings several benefits that is: inform the current regional economies such as the friction structure and economic growth, improving the data quality of GRDP and making the GRDP internationally comparable.*

Perekonomian Kota Banjarbaru dilihat dari besaran nilai PDRB, dimana selama tahun 2018 Kota Banjarbaru telah mampu menghasilkan nilai

*Economy of Banjarbaru, can be seen from the value of PDRB, where during 2018, it has been produced gross value added at current price as much as 8.737*

tambah bruto sebesar 8,737 triliun rupiah, yang jika dilihat dengan harga konstan sekitar 5,833 triliun rupiah. Pertumbuhan ekonomi Kota Banjarbaru di tahun 2018 sebesar 6,90 persen.

Empat besar komponen pendukung perekonomian Kota Banjarbaru adalah Transportasi dan Pergudangan sebesar 22,60 persen, Konstruksi sebesar 14,74 persen, Administrasi Pemerintahan, Pertahanan dan Jaminan Sosial Wajib sebesar 11,69 persen, dan Perdagangan Besar dan Eceran, dan Reparasi Mobil dan Sepeda Motor sebesar 11,10 persen.

PDRB perkapita Kota Banjarbaru atas dasar harga berlaku selama tahun 2018 sebesar Rp 34.185.286,00 dan jika dilihat berdasarkan harga konstan 2010, maka PDRB per kapita Kota Banjarbaru Rp 22.823.079,00.

*trillion rupiahs and at constant price as only about 5.833 trillion rupiahs. Economic growth of Banjarbaru reach out 6.90 percent in 2018.*

*The big four component that supported Banjarbaru's economy were Transportation and Warehouse (22.60%), Construction (14.74%), Public Administration, Defense and Compulsory Social Security (11.69%) and Wholesale and Retail Trade and Repair Car and Motorcycle (11.10%).*

*During 2018, PDRB percapita of Banjarbaru Municipality at current market price as much as 34,185,286 rupiahs and PDRB percapita at constant price at 2010 was 22,823,079 rupiahs.*

**Tabel 12.1 Produk Domestik Regional Bruto Atas Dasar Harga Berlaku Menurut Lapangan Usaha (Juta Rupiah) di Kota Banjarbaru, 2016-2018**

*Gross Regional Domestic Product at Current Market Prices by Industry (million Rupiahs) di Kota Banjarbaru, 2016–2018*

Lapangan Usaha <i>Industrial Origin</i>		2016	2017*	2018**
(1)	(2)	(3)	(4)	(4)
A	Pertanian, Kehutanan dan Perikanan	151 436,05	163 030,27	175 079,39
B	Pertambangan dan Penggalian	277 487,88	303 996,70	332 672,08
C	Industri Pengolahan	565 297,92	624 623,46	665 796,56
D	Pengadaan Listrik dan Gas	15 118,45	17 619,03	20 484,40
E	Pengadaan Air	41 405,37	45 919,61	51 055,05
F	Konstruksi	1 055 497,58	1 160 410,64	1 287 728,41
G	Perdagangan Besar dan Eceran, Reparasi Mobil dan Sepeda Motor	766 434,09	864 726,27	969 830,13
H	Transportasi dan Pergudangan	1 583 444,23	1 777 309,06	1 974 934,68
I	Penyediaan Akomodasi dan Makan Minum	185 815,55	206 199,22	230 525,72
J	Informasi dan Komunikasi	333 112,77	377 874,44	410 249,15
K	Jasa Keuangan	123 913,66	137 465,18	156 476,66
L	Real Estate	156 146,19	169 908,76	182 685,10
M,N	Jasa Perusahaan	30 990,40	34 597,39	38 627,56
O	Administrasi Pemerintahan, Pertahanan dan Jaminan Sosial Wajib	905 354,66	947 128,80	1 021 078,62
P	Jasa Pendidikan	630 319,59	710 912,97	787 539,99
Q	Jasa Kesehatan dan Kegiatan Sosial	225 329,97	251 781,23	278 337,47
R,S,T, U	Jasa Lainnya	124 715,42	139 967,16	154 555,63
<b>PRODUK DOMESTIK REGIONAL BRUTO</b>		<b>7 171 819,77</b>	<b>7 933 470,21</b>	<b>8 737 656,57</b>

Sumber/Source: BPS Kota Banjarbaru/BPS-Statistics of Banjarbaru Municipality

**Tabel 12.2** Produk Domestik Regional Bruto Atas Dasar Harga Konstan 2010 Menurut Lapangan Usaha di Kota Banjarbaru (Juta Rupiah), 2016-2018  
**Gross Regional Domestic Product at 2010 Constant Market Prices by Industry in Banjarbaru Municipality (Million Rupiahs), 2016–2018**

	Lapangan Usaha <i>Industrial Origin</i>	2016	2017 <sup>x</sup>	2018 <sup>xx</sup>
	(1)	(2)	(3)	(4)
A	Pertanian, Kehutanan dan Perikanan	110 269,81	116 741,60	121 893,13
B	Pertambangan dan Penggalian	204 384,66	220 754,29	236 622,33
C	Industri Pengolahan	411 838,11	433 190,46	456 522,27
D	Pengadaan Listrik dan Gas	11 903,42	12 037,71	13 121,95
E	Pengadaan Air	31 785,00	34 223,83	36 530,52
F	Konstruksi	787 141,84	846 825,87	905 699,39
G	Perdagangan Besar dan Eceran, Reparasi Mobil dan Sepeda Motor	553 792,00	598 233,94	645 852,19
H	Transportasi dan Pergudangan	998 957,14	1 078 908,94	1 164 439,08
I	Penyediaan Akomodasi dan Makan Minum	141 508,48	153 446,39	165 643,47
J	Informasi dan Komunikasi	279 306,32	303 697,72	324 666,94
K	Jasa Keuangan	91 322,08	96 811,78	101 078,03
L	Real Estate	122 148,22	130 749,45	138 160,52
M,N	Jasa Perusahaan	21 796,13	23 461,95	25 228,63
O	Administrasi Pemerintahan, Pertahanan dan Jaminan Sosial Wajib	618 090,81	630 503,93	654 665,28
P	Jasa Pendidikan	465 427,81	504 018,05	548 517,31
Q	Jasa Kesehatan dan Kegiatan Sosial	163 260,91	177 440,65	191 439,40
R,S,T, U	Jasa Lainnya	89 014,10	95 820,26	103 430,12
<b>PRODUK DOMESTIK REGIONAL BRUTO</b>		<b>5 101 946,86</b>	<b>5 456 866,81</b>	<b>5 833 510,58</b>

Sumber/Source: BPS Kota Banjarbaru/BPS-Statistics of Banjarbaru Municipality

**Tabel 12.3 Distribusi Persentase Produk Domestik Regional Bruto Atas Dasar Harga Berlaku Menurut Lapangan Usaha di Kota Banjarbaru (Persen), 2016-2018**  
***Percentage Distribution of Gross Regional Domestic Product at Current Market Prices by Industry in Banjarbaru Municipality (Percent), 2016–2018***

Lapangan Usaha <i>Industrial Origin</i>		2016	2017*	2018**
(1)		(2)	(3)	(4)
A	Pertanian, Kehutanan dan Perikanan	2,11	2,05	2,00
B	Pertambangan dan Penggalian	3,87	3,83	3,81
C	Industri Pengolahan	7,88	7,87	7,62
D	Pengadaan Listrik dan Gas	0,21	0,22	0,23
E	Pengadaan Air	0,58	0,58	0,58
F	Konstruksi	14,72	14,63	14,74
G	Perdagangan Besar dan Eceran, Reparasi Mobil dan Sepeda Motor	10,69	10,90	11,10
H	Transportasi dan Pergudangan	22,08	22,40	22,60
I	Penyediaan Akomodasi dan Makan Minum	2,59	2,60	2,64
J	Informasi dan Komunikasi	4,64	4,76	4,70
K	Jasa Keuangan	1,73	1,73	1,79
L	Real Estate	2,18	2,14	2,09
M,N	Jasa Perusahaan	0,43	0,44	0,44
O	Administrasi Pemerintahan, Pertahanan dan Jaminan Sosial Wajib	12,62	11,94	11,69
P	Jasa Pendidikan	8,79	8,96	9,01
Q	Jasa Kesehatan dan Kegiatan Sosial	3,14	3,17	3,19
R,S,T,U	Jasa Lainnya	1,74	1,76	1,77
<b>PRODUK DOMESTIK REGIONAL BRUTO</b>		<b>100,00</b>	<b>100,00</b>	<b>100,00</b>

Sumber/Source: BPS Kota Banjarbaru/BPS-Statistics of Banjarbaru Municipality

**Tabel 12.4** Laju Pertumbuhan Produk Domestik Regional Bruto Atas Dasar Harga Konstan 2010 Menurut Lapangan Usaha di Kota Banjarbaru (Persen), 2016-2018  
**Table** *Growth Rate of Gross Regional Domestic Product at 2010 Constant Market Prices by Industry in Banjarbaru Municipality (Percent), 2016–2018*

	Lapangan Usaha <i>Industrial Origin</i>	2016	2017*	2018**
	(1)	(2)	(3)	(4)
A	Pertanian, Kehutanan dan Perikanan	4,61	5,87	4,41
B	Pertambangan dan Penggalian	1,87	8,01	7,19
C	Industri Pengolahan	6,16	5,18	5,39
D	Pengadaan Listrik dan Gas	3,08	1,13	9,01
E	Pengadaan Air	7,76	7,67	6,74
F	Konstruksi	6,96	7,58	6,95
G	Perdagangan Besar dan Eceran, Reparasi Mobil dan Sepeda Motor	8,18	8,03	7,96
H	Transportasi dan Pergudangan	9,42	8,00	7,93
I	Penyediaan Akomodasi dan Makan Minum	7,37	8,44	7,95
J	Informasi dan Komunikasi	8,94	8,73	6,90
K	Jasa Keuangan	6,97	6,01	4,41
L	Real Estate	7,78	7,04	5,67
M,N	Jasa Perusahaan	8,49	7,64	7,53
O	Administrasi Pemerintahan, Pertahanan dan Jaminan Sosial Wajib	2,03	2,01	3,83
P	Jasa Pendidikan	7,97	8,29	8,83
Q	Jasa Kesehatan dan Kegiatan Sosial	9,21	8,69	7,89
R,S,T,U	Jasa Lainnya	8,66	7,65	7,94
<b>PRODUK DOMESTIK REGIONAL BRUTO</b>		<b>6,94</b>	<b>6,96</b>	<b>6,90</b>

Sumber/Source: BPS Kota Banjarbaru/BPS-Statistics of Banjarbaru Municipality

**Tabel 12.5 Indeks Harga Implisit Produk Domestik Regional Bruto Menurut Lapangan Usaha di Kota Banjarbaru (2010=100), 2016-2018**

*Implicit Price Index of Gross Regional Domestic Product by Industry in Banjarbaru Municipality (2010=100), 2016–2018*

	Lapangan Usaha <i>Industrial Origin</i>	2016	2017*	2018**
	(1)	(2)	(3)	(4)
A	Pertanian, Kehutanan dan Perikanan	137,33	139,61	143,63
B	Pertambangan dan Penggalian	135,77	137,71	140,59
C	Industri Pengolahan	137,33	144,63	145,84
D	Pengadaan Listrik dan Gas	127,01	146,37	156,11
E	Pengadaan Air	130,27	134,17	139,76
F	Konstruksi	134,09	140,21	142,18
G	Perdagangan Besar dan Eceran, Reparasi Mobil dan Sepeda Motor	138,35	144,58	150,16
H	Transportasi dan Pergudangan	158,63	163,74	169,60
I	Penyediaan Akomodasi dan Makan Minum	131,25	134,25	139,17
J	Informasi dan Komunikasi	119,26	123,03	126,36
K	Jasa Keuangan	135,69	141,99	154,81
L	Real Estate	127,83	129,95	132,23
M,N	Jasa Perusahaan	142,18	147,46	153,11
O	Administrasi Pemerintahan, Pertahanan dan Jaminan Sosial Wajib	146,48	150,22	155,97
P	Jasa Pendidikan	135,43	139,90	143,58
Q	Jasa Kesehatan dan Kegiatan Sosial	138,02	141,78	145,39
R,S,T,U	Jasa Lainnya	140,11	145,17	149,43
<b>PRODUK DOMESTIK REGIONAL BRUTO</b>		<b>140,59</b>	<b>145,51</b>	<b>149,78</b>

Sumber/Source: BPS Kota Banjarbaru/BPS-Statistics of Banjarbaru Municipality

**Tabel 12.6** Laju Implisit Produk Domestik Regional Bruto Menurut Lapangan Usaha di Kota Banjarbaru, 2016-2018  
*Implicit Growth Rate of Gross Regional Domestic Product by Industry in Banjarbaru Municipality, 2016–2018*

	Lapangan Usaha <i>Industrial Origin</i>	2016	2017 <sup>x</sup>	2018 <sup>xx</sup>
	(1)	(2)	(3)	(4)
A	Pertanian, Kehutanan dan Perikanan	4,34	1,69	2,85
B	Pertambangan dan Penggalian	3,29	1,43	2,09
C	Industri Pengolahan	4,77	5,05	1,14
D	Pengadaan Listrik dan Gas	20,41	15,24	6,66
E	Pengadaan Air	0,31	3,00	4,16
F	Konstruksi	3,11	2,19	3,76
G	Perdagangan Besar dan Eceran, Reparasi Mobil dan Sepeda Motor	4,61	4,44	3,89
H	Transportasi dan Pergudangan	1,49	3,93	2,96
I	Penyediaan Akomodasi dan Makan Minum	2,40	2,34	3,57
J	Informasi dan Komunikasi	1,49	4,33	1,56
K	Jasa Keuangan	2,96	4,65	9,03
L	Real Estate	2,06	1,66	1,75
M,N	Jasa Perusahaan	2,79	3,71	3,83
O	Administrasi Pemerintahan, Pertahanan dan Jaminan Sosial Wajib	2,49	2,55	3,83
P	Jasa Pendidikan	5,81	4,15	1,79
Q	Jasa Kesehatan dan Kegiatan Sosial	3,13	2,81	2,46
R,S,T,U	Jasa Lainnya	4,48	4,26	2,30
<b>PRODUK DOMESTIK REGIONAL BRUTO</b>		<b>3,16</b>	<b>3,43</b>	<b>3,03</b>

Sumber/Source: BPS Kota Banjarbaru/BPS-Statistics of Banjarbaru Municipality



**Tabel 12.7** **Produk Domestik Regional Bruto Atas Dasar Harga Berlaku Menurut Pengeluaran (Juta Rupiah) di Kota Banjarbaru, 2016-2018**  
**Gross Regional Domestic Product at Current Market Prices by Expenditure (million Rupiahs) in Banjarbaru Municipality, 2016–2018**

Komponen Pengeluaran <i>Expenditure Component</i>		2016	2017*	2018**
	(1)	(2)	(3)	(4)
1	Konsumsi Rumah Tangga	3 817 247,49	4 115 886,70	4 445 296,04
2	Konsumsi LNPRT	148 058,24	161 234,23	179 900,44
3	Knsumsi Pemerintah	1 981 713,23	2 045 404,98	2 176 445,08
4	Pembentukan Modal Tetap Bruto	3 037 982,44	3 223 585,97	3 604 322,00
5	Perubahan Inventori	-57 900,57	20 943,83	90 365,32
6	Ekspor	2 497 993,08	3 259 833,11	4 041 131,96
7	Impor	4 253 274,13	4 893 418,61	5 799 804,25
<b>PRODUK DOMESTIK REGIONAL BRUTO</b>		<b>7 171 819,77</b>	<b>7 933 470,21</b>	<b>8 737 656,57</b>

Sumber/Source: BPS Kota Banjarbaru/BPS-Statistics of Banjarbaru Municipality

**Tabel 12.8** Produk Domestik Regional Bruto Atas Dasar Harga Konstan Menurut Pengeluaran (Juta Rupiah) di Kota Banjarbaru, 2016-2018  
**Gross Regional Domestic Product at Constant Market Prices by Expenditure (million Rupiahs) in Banjarbaru Municipality, 2016–2018**

	Komponen Pengeluaran <i>Expenditure Component</i>	2016	2017*	2018 <sup>xx</sup>
	(1)	(2)	(3)	(4)
1	Konsumsi Rumah Tangga	2 996 308,78	3 139 857,19	3 298 450,06
2	Konsumsi LNPR	105 967,82	112 092,76	121 867,25
3	Knsumsi Pemerintah	1 327 003,44	1 338 149,28	1 384 993,13
4	Pembentukan Modal Tetap Bruto	2 261 784,63	2 359 351,63	2 552 299,94
5	Perubahan Inventori	-46 239,36	16 200,37	69 554,59
6	Ekspor	1 958 800,92	2 213 359,68	2 312 768,39
7	Impor	3 501 679,38	3 722 144,08	3 906 422,80
	<b>PRODUK DOMESTIK REGIONAL BRUTO</b>	<b>5 101 946,86</b>	<b>5 456 866,81</b>	<b>5 833 510,58</b>

Sumber/Source: BPS Kota Banjarbaru/BPS-Statistics of Banjarbaru Municipality

**Tabel 12.9** Distribusi Persentase Produk Domestik Regional Bruto Atas Dasar Harga Berlaku Menurut Pengeluaran di Kota Banjarbaru (Persen), 2016-2018  
**Table** *Percentage Distribution of Gross Regional Domestic Product at Current Market Prices by Expenditure in Banjarbaru Municipality (Percent), 2016–2018*

Komponen Pengeluaran <i>Expenditure Component</i>		2016	2017*	2018**
(1)		(2)	(3)	(4)
1	Konsumsi Rumah Tangga	53,23	51,88	50,88
2	Konsumsi LNPRT	2,06	2,03	2,06
3	Knsumsi Pemerintah	27,63	25,78	24,91
4	Pembentukan Modal Tetap Bruto	42,36	40,63	41,25
5	Perubahan Inventori	-0,81	0,26	1,03
6	Ekspor	34,83	41,09	46,25
7	Impor	59,31	61,68	66,38
<b>PRODUK DOMESTIK REGIONAL BRUTO</b>		<b>100</b>	<b>100</b>	<b>100</b>

Sumber/Source: BPS Kota Banjarbaru/BPS-Statistics of Banjarbaru Municipality

**Tabel 12.10 Laju Pertumbuhan Produk Domestik Regional Bruto Atas Dasar Harga Konstan 2010 Menurut Pengeluaran di Kota Banjarbaru (Persen), 2016-2018**  
***Growth Rate of Gross Regional Domestic Product at 2010 Constant Market Prices by Expenditure in Banjarbaru Municipality (Percent), 2016–2018***

	Komponen Pengeluaran <i>Expenditure Component</i>	2016	2017*	2018 <sup>xx</sup>
	(1)	(2)	(3)	(4)
1	Konsumsi Rumah Tangga	4,71	4,79	5,05
2	Konsumsi LNPRT	5,58	5,78	8,72
3	Knsumsi Pemerintah	0,03	0,84	3,50
4	Pembentukan Modal Tetap Bruto	3,38	4,31	8,18
5	Perubahan Inventori	11,32	13,00	4,49
6	Ekspor	1,59	6,30	4,95
7	Impor	4,71	4,79	5,05
	<b>PRODUK DOMESTIK REGIONAL BRUTO</b>	<b>6,94</b>	<b>6,96</b>	<b>6,90</b>

Sumber/Source: BPS Kota Banjarbaru/BPS-Statistics of Banjarbaru Municipality

**Tabel 12.11 Indeks Harga Implisit Produk Domestik Regional Bruto Menurut Pengeluaran di Kota Banjarbaru (2010=100), 2016-2018**  
**Implicit Price Index of Gross Regional Domestic Product by Expenditure in Banjarbaru Municipality (2010=100), 2016–2018**

Komponen Pengeluaran Expenditure Component		2016	2017 <sup>x</sup>	2018 <sup>xx</sup>
(1)		(2)	(3)	(4)
1	Konsumsi Rumah Tangga	127,40	131,09	134,77
2	Konsumsi LNPRT	139,72	143,84	147,62
3	Knsumsi Pemerintah	149,34	152,85	157,14
4	Pembentukan Modal Tetap Bruto	134,32	136,63	141,22
5	Perubahan Inventori	125,22	129,28	129,92
6	Ekspor	127,53	147,28	174,73
7	Impor	121,46	131,47	148,47
<b>PRODUK DOMESTIK REGIONAL BRUTO</b>		<b>140,57</b>	<b>145,39</b>	<b>149,78</b>

Sumber/Source: BPS Kota Banjarbaru/BPS-Statistics of Banjarbaru Municipality

**Tabel 12.12 Laju Implisit Produk Domestik Regional Bruto Menurut Pengeluaran di Kota Banjarbaru, 2016-2018**  
**Table** *Implicit Growth Rate of Gross Regional Domestic Product by Expenditure in Banjarbaru Municipality, 2016–2018*

	Komponen Pengeluaran <i>Expenditure Component</i>	2016	2017*	2018 <sup>xx</sup>
	(1)	(2)	(3)	(4)
1	Konsumsi Rumah Tangga	3,02	2,89	2,81
2	Konsumsi LNPRT	4,09	2,95	2,63
3	Konsumsi Pemerintah	5,30	2,35	2,81
4	Pembentukan Modal Tetap Bruto	4,00	1,72	3,36
5	Perubahan Inventori	0,33	3,24	0,50
6	Ekspor	3,74	15,49	18,64
7	Impor	4,15	8,24	12,93
	<b>PRODUK DOMESTIK REGIONAL BRUTO</b>	<b>3,16</b>	<b>3,43</b>	<b>3,03</b>

Sumber/Source: BPS Kota Banjarbaru/BPS-Statistics of Banjarbaru Municipality

**Tabel 12.13** Produk Domestik Regional Bruto Perkapita Kota Banjarbaru, 2016-2018  
**Table** **Per Capita Gross Regional Domestic Product of Banjarbaru, 2016-2018**

Tahun Year	Atas Dasar Harga Berlaku At Current Market Price		Atas Dasar Harga Konstan At Constant Market Price	
	PDRB Perkapita Per Capita GRDP	Pertumbuhan (%) Growth (%)	PDRB Perkapita Per Capita GRDP	Pertumbuhan (%) Growth (%)
(1)	(2)	(3)	(4)	(5)
<b>2016</b>	29 718 917	7,13	21 138 457	3,84
<b>2017<sup>x</sup></b>	31.935.329	7,48	21.966.029	3,92
<b>2018<sup>**</sup></b>	34.185.286	7,05	22.823.079	3,90

Sumber/Source: BPS Kota Banjarbaru/BPS-Statistics of Banjarbaru Municipality

# Perbandingan Antar Kabupaten/Kota Regency/Municipal Comparison

## BAB 13

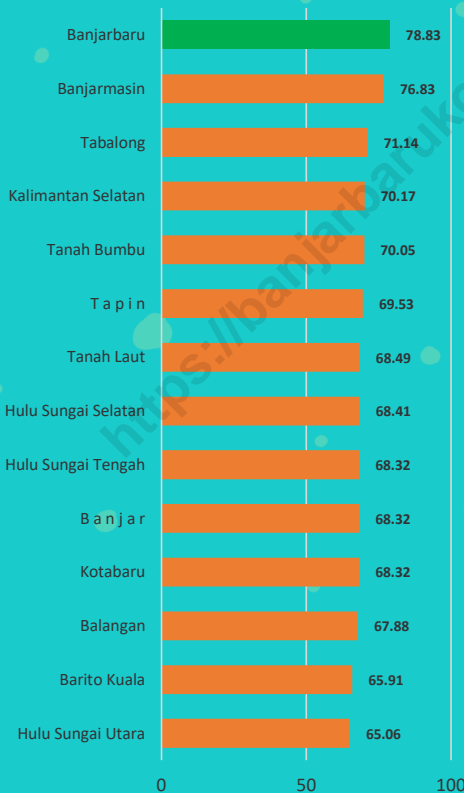
### IPM Kota Banjarbaru 2018



**78,83**

**Indeks Pembangunan Manusia (IPM)** merupakan indikator untuk mengukur keberhasilan dalam upaya membangun kualitas hidup manusia yang dihitung dari tiga aspek dasar yaitu:

1. Umur panjang dan hidup sehat
2. Pengetahuan
3. Sandar Hidup Layak



Angka Harapan Hidup

**71,67  
Tahun**

Harapan Lama Sekolah

**15  
Tahun**

Rata Rata Lama Sekolah

**11  
Tahun**

Pengeluaran Per Kapita  
D disesuaikan

**13.279  
Ribu  
Rupiah**





**ULASAN****DESCRIPTION**

Jumlah penduduk Kalimantan Selatan pada tahun 2018 mencapai 4.182.695 jiwa. Kota Banjarmasin menjadi penyumbang penduduk terbesar dengan kontribusi penduduk sebesar 16,76 persen. Kota Banjarbaru menduduki urutan jumlah penduduk terbesar ke 9 yaitu 255.597 jiwa, atau sebesar 6,11 persen. Sedangkan Kabupaten Balangan menjadi kabupaten dengan penduduk paling sedikit di Kalimantan Selatan dengan proporsi penduduk sebesar 3,10 persen.

*Population of South Kalimantan in 2018 reached 4,182,695 peoples. Banjarmasin Municipality became the largest contributor with a proportion of 16.76 percent. The population of Banjarbaru is the 9th position in the amount of 255,597 peoples, or 6.11 percent. While Balangan is the smallest with the proportion of the population amounted to 3.10 percent.*

Secara umum, indeks pembangunan manusia pada tahun 2018 mengalami peningkatan di semua Kabupaten/Kota di Kalimantan Selatan. IPM Kota Banjarbaru merupakan IPM tertinggi di Kalimantan Selatan dengan nilai 78,83 diikuti oleh Kota Banjarmasin dengan nilai 76,83 persen. Berdasarkan peringkat IPM di Kalimantan Selatan Kota Banjarbaru selalu berada di posisi pertama dan nilai IPM jauh berada di atas IPM Provinsi Kalimantan Selatan sebesar 70,17.

*Human development index in 2018 increased in all regencies / cities in South Kalimantan. The highest HDI value is the Banjarbaru Municipality with 78.83 followed by Banjarmasin Municipality with a value of 76.83 percent. HDI of Banjarbaru Municipality always higher than South Kalimantan province which is 70.17.*

Tingkat pengangguran terbuka (TPT) pada tahun 2018 di Kalimantan Selatan mencapai 4,50 persen. Kondisi TPT di Kota Banjarbaru berada diatas TPT Provinsi Kalimantan Selatan yaitu

*The open unemployment rate (TPT) in 2018 in South Kalimantan reached 4.50 percent. TPT of Banjarbaru is 5,20 percent which is higher than South Kalimantan province. The highest TPT is*

## REGENCY/MUNICIPAL COMPARISON

sebesar 5,20 persen. TPT tertinggi di Kota Banjarmasin yaitu sebesar 8,25 persen kemudian diikuti oleh Kabupaten

.Tanah Bumbu sebesar 6,34 persen.

Laju pertumbuhan ekonomi Kalimantan Selatan pada tahun 2018 mencapai 5,13 persen. Pertumbuhan ekonomi tertinggi terjadi di Banjarbaru yaitu sebesar 6,90 persen.

*in Tanah Bumbu regency amounting to 8.25 percent followed by the city of Banjarmasin at 6.34 percent.*

*The economic growth rate of South Kalimantan in 2018 reached 5.13 percent. Economic growth was highest in Banjarbaru in the amount of 6.90 percent.*

<https://banjarbarukota.bps.go.id>

**Tabel 13.1** Jumlah Penduduk Menurut Kabupaten/Kota di Kalimantan Selatan, 2014-2018  
**Table** *Population by Regency/Municipality in Kalimantan Selatan, 2014-2018*

Kabupaten /Kota Regency / Municipality	Jumlah Penduduk Population				
	2014	2015	2016	2017	2018
(1)	(2)	(3)	(4)	(5)	(6)
<i>Kabupaten/Regency</i>					
Tanah Laut	319 098	324 283	329 286	334 328	339 195
Kotabaru	314 492	320 208	325 827	331 326	336 719
B a n j a r	545 397	554 443	563 062	571 573	580 026
Barito Kuala	294 109	298 282	302 304	306 195	310 016
T a p i n	179 166	181 778	184 330	186 672	189 081
Hulu Sungai	224 474	227 153	229 889	232 587	235 217
Hulu Sungai	257 107	260 292	263 376	266 501	269 384
Hulu Sungai Utara	222 314	225 386	228 528	231 594	234 604
Tabalong	235 777	239 593	243 477	247 106	250 809
Tanah Bumbu	315 815	325 115	334 314	343 193	351 673
Balangan	121 318	123 449	125 534	127 503	129 505
<i>Kota/Municipality</i>					
Banjarmasin	666 223	675 440	684 183	692 793	700 869
Banjarbaru	227 500	234 371	241 369	248 423	255 597
<b>Kalimantan Selatan</b>	<b>3 854 485</b>	<b>3 922 790</b>	<b>4 055 479</b>	<b>4 119 794</b>	<b>4182 695</b>

Sumber/Source: BPS Provinsi Kalimantan Selatan/BPS-Statistics of Kalimantan Selatan Province

**Tabel 13.2** Persentase Penduduk Menurut Kabupaten/Kota di Kalimantan Selatan, 2014-2018  
**Table** Percentage Population by Regency/Municipality in Kalimantan Selatan, 2014-2018

Kabupaten /Kota Regency / Municipality	Jumlah Penduduk Population				
	2014	2015	2016	2017	2018
(1)	(2)	(3)	(4)	(5)	(6)
<i>Kabupaten/Regency</i>					
Tanah Laut	8,13	8,13	8,12	8,12	8,11
Kotabaru	8,02	8,03	8,03	8,04	8,05
B a n j a r	13,90	13,90	13,88	13,87	13,87
Barito Kuala	7,50	7,48	7,45	7,43	7,41
T a p i n	4,57	4,56	4,55	4,53	4,52
Hulu Sungai Selatan	5,72	5,69	5,67	5,65	5,62
Hulu Sungai Tengah	6,55	6,52	6,49	6,47	6,44
Hulu Sungai Utara	5,67	5,65	5,64	5,62	5,61
Tabalong	6,01	6,01	6,00	6,00	6,00
Tanah Bumbu	8,05	8,15	8,24	8,33	8,41
Balangan	3,09	3,09	3,10	3,09	3,10
<i>Kota/Municipality</i>					
Banjarmasin	16,98	16,93	16,87	16,82	16,76
Banjarbaru	5,80	5,87	5,95	6,03	6,11
<b>Kalimantan Selatan</b>	<b>100,00</b>	<b>100,00</b>	<b>100,00</b>	<b>100,00</b>	<b>100,00</b>

Sumber/Source: BPS Provinsi Kalimantan Selatan/BPS-Statistics of Kalimantan Selatan Province

**Tabel 13.3** Indeks Pembangunan Manusia Menurut Kabupaten/Kota dan Komponennya, 2017-2018  
**Table** *Human Development Index by Regency and Components, 2017-2018*

Kabupaten /Kota Regency / Municipality	Angka Harapan Hidup Life Expectancy (tahun)		Harapan Lama Sekolah Expected Years Schooling (persen)	
	2017	2018	2017	2018
<i>Kabupaten/Regency</i>				
Tanah Laut	68,89	69,08	11,82	11,95
Kotabaru	68,72	68,89	11,82	11,83
B a n j a r	66,38	66,66	11,76	11,99
Barito Kuala	65,33	65,59	12,08	12,37
T a p i n	69,77	69,98	11,52	11,85
Hulu Sungai Selatan	65,39	65,59	12,05	12,07
Hulu Sungai Tengah	65,3	65,54	12,17	12,18
Hulu Sungai Utara	62,94	63,24	12,82	12,83
Tabalong	69,95	70,12	12,47	12,53
Tanah Bumbu	69,44	69,74	12,00	12,33
Balangan	67,19	67,37	12,07	12,36
<i>Kota/Municipality</i>				
Banjarmasin	70,55	70,75	13,90	13,91
Banjarbaru	71,50	71,67	14,78	14,79
<b>Kalimantan Selatan</b>	<b>68,02</b>	<b>68,23</b>	<b>12,46</b>	<b>12,50</b>

Lanjutan Tabel / Continued Table 13.3

Kabupaten /Kota Regency / Municipality	Rata-rata Lama Sekolah Average Length of School (tahun)		Pengeluaran per Kapita di sesuaikan Purchasing Power Parity (ribu rupiah)		Indeks Pembangunan Manusia Human Development Index	
	2017	2018	2017	2018	2017	2018
	<b>Kabupaten/Regency</b>					
Tanah Laut	7,37	7,38	10 925	11 209	68,00	68,49
Kotabaru	7,18	7,19	11 065	11 579	67,79	68,32
B a n j a r	7,28	7,29	12 366	12 571	67,77	68,32
Barito Kuala	7,08	7,32	9 535	9 780	64,93	65,91
T a p i n	7,53	7,54	11 411	11 847	68,70	69,53
Hulu Sungai Selatan	7,71	7,72	11 890	12 535	67,80	68,41
Hulu Sungai Tengah	7,79	7,80	11 635	12 138	67,78	68,32
Hulu Sungai Utara	7,19	7,36	9 100	9 567	64,21	65,06
Tabalong	8,56	8,57	10 977	11 227	70,76	71,14
Tanah Bumbu	7,67	7,70	11 244	11 710	69,12	70,05
Balangan	7,03	7,04	11 186	11 186	67,25	67,88
<b>Kota/Municipality</b>						
Banjarmasin	9,92	9,93	13 899	13 899	76,46	76,83
Banjarbaru	10,77	10,93	13 279	13 279	78,32	78,83
<b>Kalimantan Selatan</b>	<b>7,99</b>	<b>8,00</b>	<b>11 600</b>	<b>12 062</b>	<b>69,65</b>	<b>70,17</b>

Sumber/Source: BPS Provinsi Kalimantan Selatan/BPS-Statistics of Kalimantan Selatan Province

**Tabel 13.4** Tingkat Pengangguran Terbuka dan Tingkat Partisipasi Angkatan Kerja Menurut Kabupaten/Kota di Kalimantan Selatan, 2016-2018  
**Unemployment Rate and Labor Force Participation Rate By Regency in Kalimantan Selatan, 2016-2018**

Kabupaten /Kota Regency / Municipality	Tingkat Pengangguran Terbuka (TPT)/ Unemployment Rate			Tingkat Partisipasi Angkatan Kerja (TPAK)/ Labor Force Participation Rate		
	2016	2017	2018	2016	2017	2018
(1)	(2)	(3)	(4)	(5)	(6)	(7)
<i>Kabupaten/Regency</i>						
Tanah Laut	NA	3,70	3,42	NA	67,27	67,08
Kotabaru	NA	4,28	4,89	NA	68,90	70,25
B a n j a r	NA	3,11	3,03	NA	71,90	71,79
Barito Kuala	NA	3,99	2,99	NA	76,88	79,34
T a p i n	NA	4,39	4,22	NA	71,92	70,05
Hulu Sungai Selatan	NA	2,02	2,43	NA	71,38	72,15
Hulu Sungai Tengah	NA	4,13	3,63	NA	74,58	74,85
Hulu Sungai Utara	NA	4,11	3,91	NA	71,58	70,55
Tabalong	NA	3,88	3,09	NA	74,64	75,63
Tanah Bumbu	NA	6,53	6,34	NA	67,29	66,62
Balangan	NA	1,90	2,34	NA	79,03	77,54
<i>Kota/Municipality</i>						
Banjarmasin	NA	8,87	8,25	NA	65,68	65,28
Banjarnbaru	NA	5,51	5,20	NA	60,98	63,51
<b>Kalimantan Selatan</b>	<b>NA</b>	<b>4,77</b>	<b>4,50</b>	<b>NA</b>	<b>70,06</b>	<b>70,27</b>

Catatan/Note: Ssrvei Sakernas tahun 2016 tidak diadakan/Sakernas 2016 was not held

Sumber/ Source: SAKERNAS, BPS Provinsi Kalimantan Selatan/ SAKERNAS, BPS-Statistics of Kalimantan Selatan Province



**Tabel 13.5** Laju Pertumbuhan Ekonomi Menurut Kabupaten/Kota di Kalimantan Selatan, 2014-2018  
*Economic Growth by Regency/Municipality in Kalimantan Selatan, 2014-2018*

Kabupaten /Kota <i>Regency / Municipality</i>	2014	2015	2016	2017 <sup>x</sup>	2018 <sup>**</sup>
(1)	(2)	(3)	(4)	(5)	(6)
<i>Kabupaten/Regency</i>					
Tanah Laut	3,19	2,87	3,25	4,64	4,65
Kotabaru	4,66	3,32	4,25	5,01	4,88
B a n j a r	5,08	4,40	4,70	4,66	5,01
Barito Kuala	4,51	5,26	5,15	5,79	5,21
T a p i n	5,44	4,05	4,97	5,14	5,01
Hulu Sungai Selatan	5,79	6,05	6,08	6,12	6,14
Hulu Sungai Tengah	5,56	6,12	6,21	5,72	5,15
Hulu Sungai Utara	5,99	5,34	4,63	5,77	5,81
Tabalong	4,03	2,41	3,14	3,76	3,78
Tanah Bumbu	3,74	2,94	3,12	4,14	4,14
Balangan	5,90	2,41	2,62	2,90	3,11
<i>Kota/Municipality</i>					
Banjarmasin	6,11	5,79	6,28	6,40	6,40
Banjarbaru	6,68	6,91	6,94	6,96	6,90
<b>Kalimantan Selatan</b>	<b>4,84</b>	<b>3,82</b>	<b>4,40</b>	<b>5,28</b>	<b>5,13</b>

Sumber/Source: BPS Provinsi Kalimantan Selatan/BPS-Statistics of Kalimantan Selatan Province

**Tabel 13.6 Rasio Gini Menurut Kabupaten/Kota di Kalimantan Selatan, 2014-2018**  
**Table** *Gini Ratio by Regency/Municipality in Kalimantan Selatan, 2014-2018*

Kabupaten /Kota Regency / Municipality	2014	2015	2016	2017	2018
(1)	(2)	(3)	(4)	(5)	(6)
<i>Kabupaten/Regency</i>					
Tanah Laut	0,24	0,27	0,28	0,26	0,23
Kotabaru	0,35	0,35	0,33	0,33	0,34
B a n j a r	0,35	0,32	0,31	0,35	0,33
Barito Kuala	0,34	0,37	0,31	0,31	0,34
T a p i n	0,26	0,35	0,32	0,33	0,28
Hulu Sungai	0,27	0,31	0,36	0,34	0,32
Hulu Sungai	0,28	0,33	0,27	0,30	0,32
Hulu Sungai Utara	0,27	0,36	0,32	0,31	0,32
Tabalong	0,30	0,29	0,32	0,33	0,31
Tanah Bumbu	0,29	0,33	0,31	0,30	0,33
Balangan	0,25	0,40	0,33	0,41	0,31
<i>Kota/Municipality</i>					
Banjarmasin	0,33	0,39	0,35	0,33	0,38
Banjarbaru	0,37	0,35	0,34	0,37	0,36
<b>Kalimantan Selatan</b>	<b>0,33</b>	<b>0,35</b>	<b>0,33</b>	<b>0,35</b>	<b>0,34</b>

Sumber/Source: BPS Provinsi Kalimantan Selatan/BPS-Statistics of Kalimantan Selatan Province





Sensus  
Penduduk  
2020

# DATA

## MENCERDASKAN BANGSA

— Enlighten The Nation —



**BADAN PUSAT STATISTIK  
KOTA BANJARBARU**  
*Statistics of Banjarbaru Municipality*

Jalan Teratai No 4 Banjarbaru 70711

Telp (0511) 4772016 Fax. (0511) 4772016

Homepage: <http://banjarbarukota.bps.go.id> Email: [bps6372@bps.go.id](mailto:bps6372@bps.go.id)

ISSN 2354-7863



9 772354 786008