



KABUPATEN

TANAH BUMBU

DALAM ANGKA

TANAH BUMBU REGENCY IN FIGURES

2019





KABUPATEN

TANAH BUMBU

DALAM ANGKA

TANAH BUMBU REGENCY IN FIGURES

2019

Kabupaten Tanah Bumbu Dalam Angka

Kabupaten Tanah Bumbu Regency in Figures

2019

ISSN: 2354-7871

No. Publikasi/Publication Number: 63100.1803

Katalog/Catalog: 1102001.6310

Ukuran Buku/Book Size: 14,8 cm x 21 cm

Jumlah Halaman/Number of Pages: xxxiv + 454 halaman /pages

Naskah/Manuscript:

Badan Pusat Statistik Kabupaten Tanah Bumbu

BPS-Statistics of Kabupaten Tanah Bumbu Regency

Gambar Kover oleh/Cover Designed by:

Foto aerial oleh Oliver Sjöström dari Pexels/ *Aerial photo by Oliver Sjöström from Pexels*

Ilustrasi Kover/Cover Illustration:

Ikon suasana santai dari Google/ *Beach atmosphere icon from Google*

Diterbitkan oleh/Published by:

© BPS Kabupaten Tanah Bumbu/ *BPS-Statistics of Kabupaten Tanah Bumbu Regency*

Dicetak oleh/Printed by:

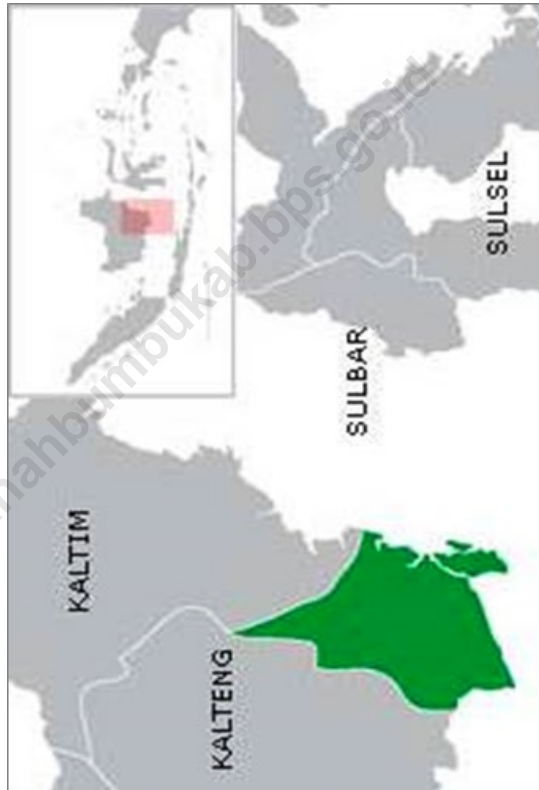
CV. Quantum Media Grafika, Banjarmasin

**Dilarang mengumumkan, mendistribusikan, mengomunikasikan, dan/atau menggan-
dakan sebagian atau seluruh isi buku ini untuk tujuan komersial tanpa izin tertulis
dari Badan Pusat Statistik**

*Prohibited to announce, distribute, communicate, and/or copy part or all of this book
for commercial purpose without permission from BPS-Statistics Indonesia*

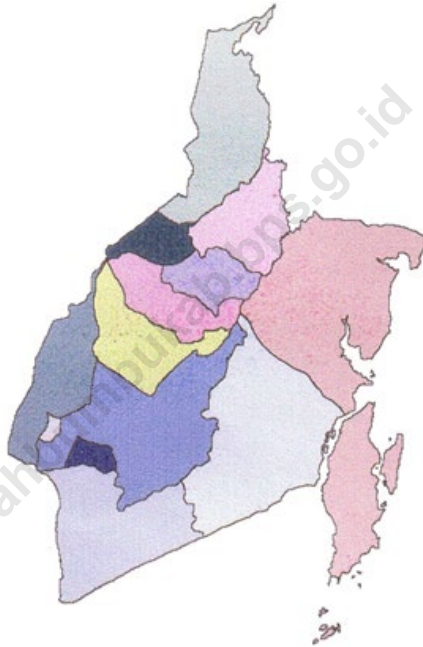
PETA WILAYAH PROVINSI KALIMANTAN SELATAN

MAP OF KALIMANTAN SELATAN PROVINCE



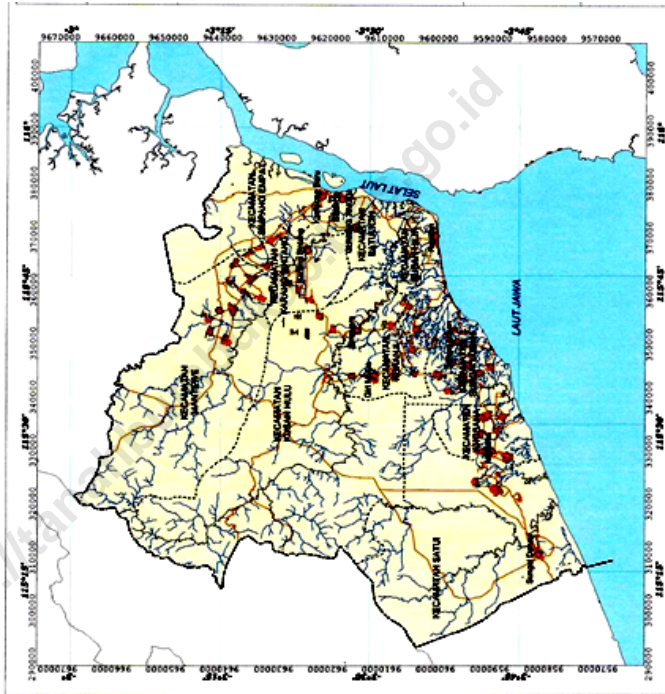
KABUPATEN TANAH BUMBU DALAM PETA KALSEL

TANAH BUMBU REGENCY ON KALIMANTAN SELATAN MAP



PETA WILAYAH KABUPATEN TANAH BUMBU

MAP OF TANAH BUMBU REGENCY



<https://tanahbumbukab.bps.go.id>

KEPALA BPS KABUPATEN TANAH BUMBU

CHIEF STATISTICIAN OF TANAH BUMBU REGENCY





KATA PENGANTAR

Assalamu'alaikum wr wb.

Puji dan syukur kehadiran Allah SWT, dengan terbitnya Tanah Bumbu Dalam Angka 2019. Publikasi ini merupakan publikasi tahunan yang diterbitkan oleh BPS Kabupaten Tanah Bumbu menyajikan data hasil kegiatan berbagai pihak baik instansi pemerintah maupun swasta yang telah dilaksanakan selama tahun 2018.

Terbitnya publikasi ini diharapkan bermanfaat untuk mengetahui sejauh mana perkembangan pembangunan yang telah dicapai selama ini dan membantu melengkapi penyusunan rencana pembangunan di Kabupaten Tanah Bumbu.

Atas nama BPS Kabupaten Tanah Bumbu, kami menyampaikan terima kasih kepada semua Dinas, Instansi, Lembaga Pemerintah dan Swasta serta masyarakat, atas semua dukungan, kerja sama dan partisipasinya sehingga publikasi Tanah Bumbu Dalam Angka 2019 dapat diterbitkan.

Kami menyadari publikasi ini ada kekurangannya, tanggapan dan saran membangun dari pemakai sangat diharapkan baik dari pemerintah, akademisi, maupun masyarakat umum.

Wassalamu'alaikum wr wb.

Batulicin, Agustus 2019
Kepala BPS
Kabupaten Tanah Bumbu

Ahmad Mudzakkir SST.,M.E.



PREFACE

Assalamu'alaikum wr wb

Praise and thank of Allah SWT, with the publication of Tanah Bumbu Regency in Figures 2019. This publication is an annual publication that published by Statistics of Tanah Bumbu Regency that presents data on the results of the activities of various parties, both government and private agencies that have been implemented during 2018.

Released of this publication is expected to be useful to know the extent of development growth that has been achieved so far and help complete the preparation of development plans in Tanah Bumbu Regency.

On behalf of Statistics of Tanah Bumbu Regency , we would like to express our gratitude to all the Departments, Institute, Government Institutions, Private Organizations and community, for all their support, cooperation and participation so that the publication of Tanah Bumbu Regency in Figures 2019 can be published.

We recognize that this publication has its drawbacks, the responses and constructive suggestions of users are well-desirable from governments, academics, and the general public.

Wassalamu'alaikum wr wb.

Batulicin, August 2019
Chief Statistician of
Tanah Bumbu Regency

Ahmad Mudzakkir SST.,M.E.

<https://tanahbumbukab.bps.go.id>

DAFTAR ISI / CONTENTS

halaman
page

Peta Wilayah Provinsi Kalimantan Selatan	iii
<i>Map Of Kalimantan Selatan Province</i>	iii
Kepala BPS Kabupaten Tanah Bumbu	vii
<i>Chief Statistician Of Tanah Bumbu Regency</i>	vii
Kata Pengantar	viii
<i>Preface</i>	viii
Daftar Isi/Contents.....	xi
Daftar Tabel/List Of Tables.....	xiii
Penjelasan Umum/Explanatory Notes.....	xxxiii
1 Geografi dan Iklim	1
<i>Geography and Climate</i>	1
1.1 Keadaan Geografi/ <i>Geography Condition</i>	11
1.2 Iklim/ <i>Climate</i>	15
2. Pemerintahan.....	19
<i>Government</i>	19
2.1 Wilayah Administratif/ <i>Administrative Area</i>	26
2.2 Sumber Daya Manusia/ <i>Human Resources</i>	40
2.3 Dewan Perwakilan Rakyat Daerah/ <i>The Regional House of Representative</i>	53
3. Penduduk dan Ketenagakerjaan.....	55
<i>Population and Employment</i>.....	55
3.1 Penduduk/ <i>Population</i>	64
3.2 Ketenagakerjaan/ <i>Employment</i>	71
4. Sosial dan Kesejahteraan Rakyat.....	83
<i>Social and Welfare</i>.....	83
4.1 Pendidikan/ <i>Education</i>	100
4.2 Kesehatan/ <i>Health</i>	133
4.3 Agama dan Sosial Lainnya/ <i>Religion and Other Social Affairs</i>	158
5. Energi	273
<i>Energy</i>	273
5.1 Tanaman Pangan/ <i>Food Crops</i>	209
5.2 Hortikultura/ <i>Horticulture</i>	223
5.3 Perkebunan/ <i>Estate crops</i>	237
5.4 Peternakan/ <i>Livestock</i>	254
5.5 Perikanan/ <i>Fisheries</i>	263
5.6 Kehutanan/ <i>Forestry</i>	269
6. Energi	273
<i>Energy</i>	273
6.1 Listrik / <i>Electricity</i>	278
6.2 Air/ <i>Water</i>	281

7.	Industri dan Perdagangan	287
	Industry and Trade	287
	7.1 Industri / <i>Industry</i>	294
	7.2 Perdagangan / <i>Trade</i>	303
8.	Hotel dan Pariwisata.....	313
	<i>Hotel and Tourism</i>	313
	8.1 Hotel	318
	8.2 Pariwisata/ <i>Tourism</i>	324
9.	Transportasi dan Komunikasi	331
	<i>Transportation and Communication</i>.....	331
	9.1 Perhubungan Darat / <i>Land Transportation</i>	343
	9.2 Perhubungan Air / <i>Water Transportation</i>	362
	9.3 Perhubungan Udara / <i>Air Transportation</i>	367
10	Keuangan Daerah	373
	<i>Local Finance</i>.....	373
	10.1 Pendapatan Daerah/ <i>Regional Revenue</i>	377
11	Perbankan, Investasi, dan Koperasi.....	385
	<i>Bank, Investment, and Cooperation</i>.....	385
	11.1 Pengeluaran Penduduk/ <i>Population Expenditures</i>	389
	11.2 Investasi/ <i>Investment</i>	397
	11.3 Koperasi/ <i>Cooperation</i>	412
12	Pengeluaran Penduduk dan Konsumsi Makanan	419
	<i>Population Expenditure and Food Consumption</i>.....	419
	12.1 Pengeluaran Penduduk/ <i>Population Expenditures</i>	423
	12.2 Konsumsi Makanan/ <i>Food Consumption</i>	424
	12.3 Konsumsi Bukan Makanan/ <i>Non-Food Consumption</i>	425
13	Sistem Neraca Nasional	427
	<i>System of National Accounts</i>.....	427
	13.1 Produk Domestik Regional Bruto/ <i>Gross Regional Domestic Product</i>	435
14.	Perbandingan Antar Kabupaten/Kota	443
	<i>Regency Municipal Comparison</i>	443

DAFTAR TABEL / LIST OF TABLES

	halaman page
1. Geografi dan Iklim	1
Geography and Climate	1
1.1 Keadaan Geografi/Geography Condition.....	11
1.1.1 Luas Daerah dan Jumlah Pulau Menurut Kecamatan, 2018	11
<i>Total Area and Number of Islands by Sub District, 2018.....</i>	<i>11</i>
1.1.2 Tinggi Wilayah di Atas Permukaan Laut (DPL) Menurut Kecamatan di Kabupaten Tanah Bumbu, 2018	13
<i>Height Above Mean Sea Level (AMSL) by Subdistrict in Tanah Bumbu Regency, 2018... 13</i>	<i>13</i>
1.1.3 Jarak dari Ibukota Kecamatan ke Ibukota Kabupaten di Kabupaten Tanah Bumbu (km), 2018.....	14
<i>Distance between Subdistrict Capital and Regency Capital in Tanah Bumbu Regency (km), 2018.....</i>	<i>14</i>
1.2 Iklim/Climate.....	15
1.2.1 Rata-rata Suhu dan Kelembaban Udara Menurut Bulan di Kabupaten Tanah Bumbu, 2018.....	15
<i>Average Temperature and Humidity by Month in Tanah Bumbu Regenc, 2018.....</i>	<i>15</i>
1.2.2 Rata-Rata Tekanan Udara. Kecepatan Angin dan Penyinaran Matahari Menurut Bulan di Kabupaten Tanah Bumbu, 2018.....	16
<i>Average Atmospheric Pressure. Wind Velocity and Duration of Sunshine by Month in Tanah Bumbu Regency, 2018.....</i>	<i>16</i>
1.2.3 Jumlah Curah Hujan dan Hari Hujan Menurut Bulan di Kabupaten Tanah Bumbu, 2018 ...	17
<i>Amount of Precipitation and Number of Rainy Days by Month in Tanah Bumbu Regency, 2018.....</i>	<i>17</i>
2. Pemerintahan.....	19
Government	19
2.1 Wilayah Administratif/Administrative Area	26
2.1.1 Jumlah Kelurahan Menurut Kecamatan, 2018	26
<i>Number of Sub District by Sub District, 2018</i>	<i>26</i>
2.1.2 Jumlah Desa ¹ Menurut Kecamatan, 2018.....	27
<i>Number of Villages¹ by Sub District, 2018</i>	<i>27</i>
2.1.3 Perkembangan Jumlah Desa Pemekaran menurut Kecamatan, 2011-2018.....	28
<i>The Number of Pre-Definitive Village by Subdistrict, 2011-2018.....</i>	<i>28</i>
2.1.4 Dasar Hukum Perubahan Desa Persiapan Menjadi Desa Definitif Sampai Desember, 2018.....	29
<i>Basic Law Of The Village Changes Preparations Being Definitive Village Until December, 2018.....</i>	<i>29</i>
2.1.5 Keadaan Wilayah Administratif Kecamatan Kusan Hilir Keadaan Sampai Desember, 2018	30
<i>Administrative Territory of Kusan Hilir Subdistrict Until Desember, 2018.....</i>	<i>30</i>
2.1.6 Keadaan Wilayah Administratif Kecamatan Sungai Loban Keadaan Sampai Desember,	

	2018.....	31
	<i>Administrative Territory of Sungai Loban Subdistrict Until Desember, 2018</i>	31
2.1.7	Keadaan Wilayah Administratif Kecamatan Satui Keadaan Sampai Desember, 2018	32
	<i>Administrative Territory of Satui Subdistrict Until Desember, 2018</i>	32
2.1.8	Keadaan Wilayah Administratif Kecamatan Angsana Hingga Desember, 2018	33
	<i>Administrative Territory of Angsana Subdistrict Until Desember, 2018</i>	33
2.1.9	Keadaan Wilayah Administratif Kecamatan Kusan Hulu Keadaan Sampai Desember, 2018.....	34
	<i>Administrative Territory of Kusan Hulu Subdistrict Until Desember, 2018</i>	34
2.1.10	Keadaan Wilayah Administratif Kecamatan Kuranji Keadaan Sampai Desember, 2018	35
	<i>Administrative Territory of Kuranji Subdistrict Until Desember, 2018</i>	35
2.1.11	Keadaan Wilayah Administratif Kecamatan Batulicin Keadaan Sampai Desember, 2018...	36
	<i>Administrative Territory of Batulicin Subdistrict Until Desember, 2018</i>	36
2.1.12	Keadaan Wilayah Administratif Kecamatan Karang Bintang Keadaan Sampai Desember, 2018.....	37
	<i>Administrative Territory of Karang Bintang Subdistrict Until Desember, 2018</i>	37
2.1.13	Keadaan Wilayah Administratif Kecamatan Simpang Empat Keadaan Sampai Desember, 2018.....	38
	<i>Administrative Territory of Simpang Empat Subdistrict Until Desember, 2018</i>	38
2.1.14	Keadaan Wilayah Administratif Kecamatan Mantewe Keadaan Sampai Desember, 2018 .	39
	<i>Administrative Territory of Mantewe Subdistrict Until Desember, 2018</i>	39
2.2	Sumber Daya Manusia/Human Resources	40
2.2.1	Jumlah Pegawai Negeri Sipil Menurut Jabatan dan Jenis kelamin, 2017 dan 2018.....	40
	<i>Number of Civil Servants by Occupation and Sex, 2017 and 2018</i>	40
2.2.2	Jumlah Pegawai Negeri Sipil Menurut Tingkat Pendidikan dan Jenis Kelamin, 2017 dan 2018.....	41
	<i>Number of Civil Servants by Educational Attainment and Sex in Tanah Bumbu Regency, 2018</i>	41
2.2.3	Jumlah Pegawai Negeri Sipil Menurut Tingkat Kepangkatan dan Jenis Kelamin, 2017 dan 2018.....	42
	<i>Number of Civil Servants by Hierarchy and Sex, 2017 and 2018</i>	42
2.2.4	Jumlah Pegawai Negeri Sipil Daerah Menurut Kecamatan dan Jenis Kelamin di Kabupaten Tanah Bumbu, 2018.....	43
	<i>Number of Civil Servants by Subdistrict and Sex in Tanah Bumbu Regency, 2018</i>	43
2.2.5	Jumlah Pegawai Negeri Sipil Menurut Dinas/Instansi Pemerintah dan Jenis Kelamin di Kabupaten Tanah Bumbu, 2018.....	44
	<i>Number of Civil Servants by Institution/Office and Sex in Tanah Bumbu Regency, 2018</i>	44
2.2.6	Struktur Organisasi Tata Kerja Pemerintah Daerah Kabupaten Tanah Bumbu, 2018	46
	<i>Organizational Structure of Government of Tanah Bumbu Regency, 2018</i>	46
2.2.7	Daftar Instansi Vertikal Pemerintah di Kabupaten Tanah Bumbu, 2018.....	49
	<i>Vertical Government Institution in Tanah Bumbu Regency, 2018</i>	49
2.2.8	Daftar Instansi Vertikal Pemerintah di Kabupaten Tanah Bumbu, 2018.....	51

	<i>Vertical Government Institution in Tanah Bumbu Regency, 2018.....</i>	<i>51</i>
2.3	Dewan Perwakilan Rakyat Daerah/The Regional House of Representative.....	53
2.3.1	Komposisi Anggota DPRD Kabupaten Tanah Bumbu Menurut Jenis Kelamin Periode 2014 – 2019, 2018.....	53
	<i>Composition of Legislative Council of Tanah Bumbu Regency by Gender Period 2014 - 2019, 2018.....</i>	<i>53</i>
2.3.2	Komposisi Anggota DPRD Kabupaten Tanah Bumbu Menurut Fraksi Periode 2014 – 2019, 2018.....	54
	<i>Composition of Legislative Council of Tanah Bumbu Regency by Fraction Period 2014 - 2019, 2018.....</i>	<i>54</i>
3.	Penduduk dan Ketenagakerjaan.....	55
	<i>Population and Employment.....</i>	<i>55</i>
3.1	Penduduk/Population.....	64
3.1.1	Penduduk Laju Pertumbuhan Penduduk Distribusi Persentase Penduduk Kepadatan Penduduk Rasio Jenis Kelamin Penduduk Menurut Kecamatan 2010 dan 2018.....	64
	<i>Population Population Growth Rate Percentage Distribution of Population Population Density and Population Sex Ratio by Sub District 2010 and 2018.....</i>	<i>64</i>
3.1.2	Jumlah Penduduk Menurut Kelompok Umur dan Jenis Kelamin di Kabupaten Tanah Bumbu 2018.....	67
	<i>Population by Age Group and Sex in Tanah Bumbu Regency 2018.....</i>	<i>67</i>
3.1.3	Indeks Pembangunan Manusia dan Komponennya di Kabupaten Tanah Bumbu 2018.....	68
	<i>Human Development Index and Its Components in Tanah Bumbu Regency 2018.....</i>	<i>68</i>
3.1.4	Jumlah Dokumen Kependudukan yang Diterbitkan Menurut Jenisnya 2018.....	69
	<i>Number of Civil Document that Issued by Its Kind 2018.....</i>	<i>69</i>
3.2	Ketenagakerjaan/Employment.....	71
3.2.1	Jumlah Penduduk Berumur 15 Tahun Keatas Menurut Jenis Kegiatan Selama Seminggu yang Lalu dan Jenis Kelamin di Kabupaten Tanah Bumbu, 2018.....	71
	<i>Population Aged 15 Years and Over by Type of Activity During The Previous Week and Sex in Tanah Bumbu Regency, 2018.....</i>	<i>71</i>
3.2.2	Jumlah Penduduk Berumur 15 Tahun Ke Atas Menurut Pendidikan Tertinggi yang Ditamatkan dan Jenis Kegiatan Selama Seminggu yang Lalu di Kabupaten Tanah Bumbu, 2018.....	72
	<i>Population Aged 15 Years and Over by Educational Attainment and Type of Activity During The Previous Week in Tanah Bumbu Regency, 2018.....</i>	<i>72</i>
3.2.3	Jumlah Penduduk Berumur 15 Tahun Keatas yang Bekerja Selama Seminggu yang Lalu Menurut Kelompok Umur dan Jenis Kelamin di Kabupaten Tanah Bumbu, 2018.....	73
	<i>Population Aged 15 Years and Over Who Worked During the Previous Week by Age Group and Sex in Tanah Bumbu Regency, 2018.....</i>	<i>73</i>
3.2.4	Jumlah Penduduk Berumur 15 Tahun Keatas yang Bekerja Selama Seminggu yang Lalu Menurut Lapangan Pekerjaan Utama dan Jenis Kelamin di Kabupaten Tanah Bumbu, 2018.....	74
	<i>Population Aged 15 Years and Over Who Worked During the Previous Week by Age Group and Sex in Tanah Bumbu Regency, 2018.....</i>	<i>74</i>
3.2.5	Jumlah Penduduk Berumur 15 Tahun Keatas yang Bekerja Selama Seminggu yang Lalu Menurut Jumlah Jam Kerja Seluruhnya dan Jenis Kelamin di Kabupaten Tanah Bumbu,	

	2018.....	75
	<i>Population Aged 15 Years and Over Who Worked During the Previous Week by Age Group and Sex in Tanah Bumbu Regency, 2018.....</i>	75
3.2.6	Jumlah Penduduk Berumur 15 Tahun Keatas yang Bekerja Selama Seminggu yang Lalu Menurut Jumlah Jam Kerja Pada Pekerjaan Utama (jam) dan Jenis Kelamin di Kabupaten Tanah Bumbu, 2018.....	76
	<i>Population Aged 15 Years and Over Who Worked During the Previous Week by Age Group and Sex in Tanah Bumbu Regency, 2018.....</i>	76
3.2.7	Jumlah Penduduk Berumur 15 Tahun Keatas yang Bekerja Selama Seminggu yang Lalu Menurut Jumlah Jam Kerja Seluruhnya dan Jenis Kelamin di Kabupaten Tanah Bumbu, 2018.....	77
	<i>Population Aged 15 Years and Over Who Worked During the Previous Week by Main Employment Status and Sex in Tanah Bumbu Regency, 2018.....</i>	77
3.2.8	Lowongan Kerja yang Terdaftar Menurut Tingkat Pendidikan dan Jenis Kelamin, 2018	78
	<i>Registered Job Vacancies by Education Level and Sex, 2018</i>	78
3.2.9	Penempatan Pencari Kerja yang Terdaftar Menurut Tingkat Pendidikan dan Jenis Kelamin, 2018.....	79
	<i>Placement of Registered Job Applicant by Level of Education and Sex, 2018.....</i>	79
3.2.10	Pencari Kerja yang Terdaftar Menurut Tingkat Pendidikan dan Jenis Kelamin, 2018	80
	<i>Placement of Registered Job Applicant by Level of Education and Sex, 2018.....</i>	80
3.2.11	Tenaga Kerja yang Mendapat Pelatihan Kewirausahaan, 2018	81
	<i>The Number of Labors Who Had Received Entrepreneurship Training, 2018.....</i>	81
3.2.12	Rata-rata Kebutuhan Hidup Minimum (KHM) Pekerja, 2018.....	82
	<i>The Average Minimum Necessary Life of Workers, 2018.....</i>	82
4.	Sosial dan Kesejahteraan Rakyat.....	83
	<i>Social and Welfare.....</i>	83
4.1	Pendidikan/Education	100
4.1.1	Jumlah Sekolah, Guru, dan Murid Taman Kanak-Kanak (TK) di Bawah Kementerian Pendidikan dan Kebudayaan Menurut Kecamatan, 2017/2018	100
	<i>Number of Schools, Teachers, and Pupils in Kindergarten Under The Ministry of Education and Culture by Sub District, 2017/2018.....</i>	100
4.1.2	Jumlah Sekolah, Guru, dan Murid Raudatul Athfal (RA) di Bawah Kementerian Agama Menurut Kecamatan, 2017/2018	103
	<i>Number of Schools, Teachers, and Pupils in Raudatul Athfal (RA) Under The Ministry of Religious Affairs by Sub District, 2017/2018.....</i>	103
4.1.3	Jumlah Sekolah, Guru, dan Murid Sekolah Dasar (SD) di Bawah Kementerian dan Kebudayaan Menurut Kecamatan, (2017/2018)	104
	<i>Number of Schools, Teachers, and Pupils in Primary Schools Under The Ministry of Education and Culture by Sub District,(2017/2018).....</i>	104
4.1.4	Jumlah Sekolah, Guru, dan Murid Madrasah Ibtidaiyah (MI) di Bawah Kementerian Agama Menurut Kecamatan Menurut Kecamatan, (2017/2018)	107
	<i>Number of Schools, Teachers, and Pupils in Madrasah Ibtidaiyah (MI) Under The Ministry of Religious Affairs by Sub District, (2017/2018)</i>	107
4.1.5	Jumlah Sekolah, Guru, dan Murid Sekolah Menengah Pertama (SMP) di Bawah Kementerian Pendidikan dan Kebudayaan Menurut Kecamatan, (2017/2018)	110

	<i>Number of Schools, Teachers, and Pupils in Junior High Schools Under The Ministry of Education and Culture by Sub District, (2017/2018)</i>	110
4.1.6	Jumlah Sekolah, Guru, dan Murid Madrasah Tsanawiyah (MTs) di Bawah Kementerian Agama Menurut Kecamatan, (2017/2018).....	113
	<i>Number of Schools, Teachers, and Pupils in Madrasah Tsanawiyah (MTs) Under The Ministry of Religious Affairs by Sub District, (2017/2018)</i>	113
4.1.7	Jumlah Sekolah, Guru, dan Murid Sekolah Menengah Atas (SMA) di Bawah Kementerian Pendidikan dan Kebudayaan Menurut Kecamatan,(2017/2018) <i>Number of Schools, Teachers, and Pupils in Senior High Schools</i>	Under The Ministry of Education and Culture by Sub District, (2017/2018)..... 116
4.1.8	Jumlah Sekolah, Guru, dan Murid Sekolah Menengah Kejuruan (SMK) di Bawah Kementerian Pendidikan dan Kebudayaan Menurut Kecamatan, (2017/2018)	119
	<i>Number of Schools, Teachers, and Pupils in Vocational High Schools Under The Ministry of Education and Culture by Sub District, (2017/2018)</i>	119
4.1.9	Jumlah Sekolah, Guru, dan Murid Madrasah Aliyah (MA) di Bawah Kementerian Agama Menurut Kecamatan, (2017/2018)	122
	<i>Number of Schools, Teachers, and Pupils in Madrasah Aliyah (MA) Under the Ministry of Religious Affairs by Sub District, (2017/2018)</i>	122
4.1.10	Jumlah Desa ¹ /Kelurahan yang Memiliki Fasilitas Sekolah Menurut Kecamatan dan Tingkat Pendidikan, 2011-2018	125
	<i>Number of Villages¹ Having Educational Facilities by Province and Educational Level, 2011– 2018</i>	125
4.1.11	Angka Partisipasi Murni (APM) dan Angka Partisipasi Kasar (APK) Menurut Jenjang Pendidikan di Kabupaten Tanah Bumbu, 2018	128
	<i>Net Enrolment Rate and Gross Enrolment Rate by Educational Level in Tanah Bumbu Regency, 2018</i>	128
4.1.12	Jumlah Sekolah Menurut Tingkat Pendidikan di Kabupaten Tanah Bumbu, 2018.....	129
	<i>Number of Schools by Education Level in Tanah Bumbu Regency, 2018</i>	129
4.1.13	Jumlah Sekolah Agama Menurut Tingkat Pendidikan di Kabupaten Tanah Bumbu, 2018..	130
	<i>Number of State Religious Schools by Education Level in Tanah Bumbu Regency, 2018</i>	130
4.1.14	Pondok Pesantren, Jumlah Santri dan Pengajar se Kabupaten Tanah Bumbu, 2018....	131
	<i>Islamic Boarding School in Tanah Bumbu Regency, 2018</i>	131
4.2	Kesehatan/Health	133
4.2.1	Jumlah Desa ¹ /Kelurahan Yang Memiliki Sarana Kesehatan Menurut Kecamatan, 2014-2018.....	133
	<i>Number of Villages¹ Having Health Facilities by Sub District, 2014-2018</i>	133
4.2.2	Jumlah Tenaga Kesehatan Menurut Kecamatan, 2018.....	136
	<i>Number of Medical Personnel by Sub District, 2018</i>	136
4.2.3	Jumlah Rumah Sakit Umum, Rumah Sakit Khusus, dan Puskesmas Menurut Kecamatan, 2017 dan 2018.....	137
	<i>Table Number of General Hospital, Special Hospital, and Public Health Center by Sub District, 2017 dan 2018</i>	137
4.2.4	Jumlah Tenaga Medis Menurut Kecamatan di Kabupaten Tanah Bumbu, 2018.....	139

	<i>Number of Medician by Subdistrict in Tanah Bumbu Regency, 2018</i>	139
4.2.5	Jumlah Kasus 10 Penyakit Terbanyak di Kabupaten Tanah Bumbu, 2018.....	140
	<i>Number of Cases of the 10 Most Diseases in Tanah Bumbu Regency, 2018</i>	140
4.2.6	Persentase Balita Yang Pernah Mendapat Imunisasi Menurut Jenis Imunisasi di Kabupaten Tanah Bumbu, 2015–2018.....	141
	<i>Percentage of Children Under Five Years Who Had Immunization by Type of Immunization in Tanah Bumbu Regency, 2015–2018</i>	141
4.2.7	Jumlah Bayi Lahir, Bayi Berat Badan Lahir Rendah (BBLR), BBLR Dirujuk, dan Bergizi Buruk di Kabupaten Tanah Bumbu, 2018.....	142
	<i>Number of Births, Babies with Low Birth Weights (LBW), Treated LBW, and Malnutrition Cases in Tanah Bumbu Regency, 2018</i>	142
4.2.8	Jumlah Ibu Hamil, Melakukan Kunjungan K1, Melakukan Kunjungan K4, Kurang Energi Kronis (KEK), dan Mendapat Tablet Zat Besi (Fe) di Kabupaten Tanah Bumbu, 2012–2018.....	143
	<i>Number of Pregnant Women, Those with One Visit and four Visits of Antenatal Care, Chronic Energy Deficiency (CED), and Receiving Iron Supplement in Tanah Bumbu Regency, 2012–2018</i>	143
4.2.9	Jumlah Penyuluhan Kesehatan Produksi, HIV/AIDS dan KB menurut kecamatan di Kabupaten Tanah Bumbu, 2018.....	144
	<i>Number of Reproductive Health, AIDS/HIV, and Family Planning Counselling by Subdistrict in Tanah Bumbu Regency, 2018</i>	144
4.2.10	Jumlah Kasus HIV/AIDS, IMS, DBD, Diare, TB, dan Malaria Menurut Kecamatan di Kabupaten Tanah Bumbu, 2018.....	145
	<i>Number of Cases of HIV/AIDS, Sexually Transmitted Infection, Dengue Fever, Diarrhea, Tuberculosis (TB) and Malaria by Subdistrict in Tanah Bumbu Regency, 2018</i>	145
4.2.11	Jumlah Klinik Keluarga Berencana (KKB) dan Pos Pelayanan Keluarga Berencana Desa (PPKBD) Menurut Kecamatan di Kabupaten Tanah Bumbu, 2018.....	146
	<i>Number of Family Planning Clinics and Village Family Planning Service Units by Subdistrict in Tanah Bumbu Regency, 2018</i>	146
4.2.12	Jumlah Pasangan Usia Subur dan Peserta KB Aktif Menurut Kecamatan di Kabupaten Tanah Bumbu, 2018.....	147
	<i>Number of Eligible Couples and Family Planning Participants by Subdistrict in Tanah Bumbu Regency, 2018</i>	147
4.2.13	Jumlah Perawat, Bidan dan Dukun Kampung Menurut Kecamatan di Kabupaten Tanah Bumbu, 2018.....	149
	<i>Number of Nurse, Midwife and Traditional Midwife by Subdistrict in Tanah Bumbu Regency, 2018</i>	149
4.2.14	Jumlah Apotik dan Tenaga Apoteker Setiap Kecamatan di Kabupaten Tanah Bumbu. 2018.....	150
	<i>Number of Pharmacy and Pharmacist Every Subdistrict in Tanah Bumbu Regency, 2018</i>	150
4.2.15	Jumlah Tenaga Kesehatan di RSUD dr. H. Andi Abdurrahman Noor Kabupaten Tanah Bumbu, 2018.....	151
	<i>The Number of Health Workers at RSUD dr, H. Andi Abdurrahman Noor Tanah Bumbu Regency, 2018</i>	151
4.2.16	Kegiatan Pelayanan Rawat Inap RSUD dr. H. Andi Abdurrahman Noor Kabupaten Tanah	

	Bumbu, 2018	153
	<i>Acitivities of RSUD dr. H. Andi Abdurrahman Noor Tanah Bumbu Regency, 2018.....</i>	<i>153</i>
4.2.17	Kegiatan Pelayanan RawatJalan RSUD dr, H. Andi Abdurrahman Noor Kabupaten Tanah Bumbu, 2018	154
	<i>Acitivities of RSUD dr. H. Andi Abdurrahman Noor Tanah Bumbu Regency, 2018.....</i>	<i>154</i>
4.2.18	Jumlah Persalinan di RSUD dr. H. Andi Abdurrahman Noor Setiap Bulan, 2018.....	155
	<i>The Number of Bearing in RSUD dr. H. Andi Abdurrahman Noor Every Month, 2018..</i>	<i>155</i>
4.2.19	Jumlah Persalinan Menurut Tenaga Penolong Persalinan Setiap Bulan Kabupaten Tanah Bumbu. 2018	156
	<i>The Number of Child Birth by Kind of helper Every Month in Tanah Bumbu Regency, 2018.....</i>	<i>156</i>
4.2.20	Jumlah Pasangan Usia Subur (PUS) dan PUS Peserta KB Aktif di Kabupaten Tanah Bumbu, 2018.....	157
	<i>Number of Elligble Couples & Active Acceptor of Family Planning in Tanah Bumbu Regency, 2018.....</i>	<i>157</i>
4.3	Agama dan Sosial Lainnya/Religion and Other Social Affairs	158
4.3.1	Jumlah Penduduk Menurut Kecamatan dan Agama yang Dianut, 2018	158
	<i>Population by Sub District and Religion, 2018</i>	<i>158</i>
4.3.2	Jumlah Tempat Peribadatan Menurut Kecamatan, 2018	159
	<i>Number of Places of Worship by Sub District and Religion, 2018.....</i>	<i>159</i>
4.3.3	Jumlah Desa ¹ /Kelurahan yang Mengalami Bencana Alam ² Menurut Kecamatan, 2011–2018.....	160
	<i>Number of Villages¹ that Had Natural Disaster² by Sub District, 2011– 2018</i>	<i>160</i>
4.3.4	Jumlah Persentase Pemeluk Agama di Kabupaten Tanah Bumbu, 2018	162
	<i>Adherent of a Religion Nominal and Percentage in Tanah Bumbu Regency, 2018.....</i>	<i>162</i>
4.3.5	Jumlah Jama'ah Haji Setiap Kecamatan di Kabupaten Tanah Bumbu, 2018/1439 H....	163
	<i>Number of Moeslem Pilgrims by Subdistrict in Tanah Bumbu Regency, 2018 / 1439 H</i>	<i>163</i>
4.4	Kriminalitas/Crime.....	164
4.4.1	Jumlah Tindak Pidana Menurut Kepolisian Resort di Kabupaten Tanah Bumbu, 2015–2018	164
	<i>Number of Reported Criminal Cases by Subdistrict Police Office in Tanah Bumbu Regency, 2015–2018.....</i>	<i>164</i>
4.4.2	Jumlah Penyelesaian Tindak Pidana Menurut Kepolisian Resort di Kabupaten Tanah Bumbu, 2015–2018	165
	<i>Number of Crime Clearance Rate by Subdistrict Pollice Office in Tanah Bumbu Regency, 2015–2018.....</i>	<i>165</i>
4.4.3	Jumlah Kejahatan yang dilaporkan dan diselesaikan di Kabupaten Tanah Bumbu, 2018... 166	
	<i>Number of Reported and Cleared Crime in Tanah Bumbu Regency, 2018.....</i>	<i>166</i>
4.4.4	Jumlah Kecelakaan. Kerugian Material dan Korban Setiap Bulan di Kabupaten Tanah Bumbu, 2018	168
	<i>Number of Accident, Financial Loss and Victims Every Month in Tanah Bumbu Regency, 2018.....</i>	<i>168</i>
4.4.5	Jumlah Pelanggaran Lalu Lintas Setiap Bulan di Kabupaten Tanah Bumbu, 2018	169

	<i>Number of Traffic Offense Every Month in Tanah Bumbu Regency, 2018.....</i>	<i>169</i>
4.5	Kemiskinan/Poverty	170
4.5.1	Garis Kemiskinan dan Penduduk Miskin di Kabupaten Tanah Bumbu, 2011–2018.....	170
	<i>Poverty Line and Number of Poor People in Tanah Bumbu Regency, 2011–2018.....</i>	<i>170</i>
4.6	Lainnya/Other	171
4.6.1	Jumlah Perkara Menurut Jenisnya pada Pengadilan Agama Batulicin, 2017-2018.....	171
	<i>Number of Cases by Its Type in Religious Court of Batulicin. 2017–2018</i>	<i>171</i>
4.6.2	Jumlah Perkara yang Diterima dan Diputus Setiap Bulan pada Pengadilan Agama Batulicin 2018.....	172
	<i>Number of Accepted Case and Verdict Case Every Month in Religious Court of Batulicin,2018.....</i>	<i>172</i>
4.6.3	Banyaknya Kejadian Bencana Alam, Korban dan Taksiran Kerugiannyadi Kabupaten Tanah Bumbu, 2018	174
	<i>Frequency of Disaster that Occured, Victim and Its Loss Estimating in Tanah Bumbu Regency, 2018.....</i>	<i>174</i>
4.6.4	Jumlah Sarana dan Tenaga Pemadam Kebakaran Menurut Kecamatan di Kabupaten Tanah Bumbu, 2018.....	175
	<i>The Number of Car and Fireman by Subdistrict in Tanah Bumbu Regency, 2018</i>	<i>175</i>
4.6.5	Jumlah Kejadian Kebakaran Menurut Kecamatan di Kabupaten Tanah Bumbu, 2018	176
	<i>The Number of Car and Fireman by Subdistrict in Tanah Bumbu Regency, 2018</i>	<i>176</i>
4.6.6	Jumlah Kawasan Rawan Bencana Kebakaran Menurut Kecamatan di Kabupaten Tanah Bumbu, 2018	177
	<i>The Number of Car and Fireman by Subdistrict in Tanah Bumbu Regency, 2018</i>	<i>177</i>
4.6.7	Jumlah Sarana Kebersihan di Kabupaten Tanah Bumbu, 2018	178
	<i>The Number of Cleaning Equipments in Tanah Bumbu Regency, 2018.....</i>	<i>178</i>
4.6.8	Rekapitulasi Jumlah Bangunan yang mendapat IMB di Kabupaten Tanah Bumbu, 2009-2018	179
	<i>Summary of Building that Having Founding Building Licence in Tanah Bumbu Regency, 2009-2018</i>	<i>179</i>
4.6.9	Jumlah Penyandang Masalah Kesejahteraan Sosial Menurut Kecamatan di Kabupaten Tanah Bumbu, 2018.....	181
	<i>The Number with social welfare problems by Subdistrict in Tanah Bumbu Regency, 2018</i>	<i>181</i>
4.6.10	Nama Organisasi Sosial di Kabupaten Tanah Bumbu, 2018.....	185
	<i>Name of Social Organization in Tanah Bumbu Regency, 2018</i>	<i>185</i>
4.6.11	Daftar Nama Karang Taruna di Kabupaten Tanah Bumbu, 2018.....	186
	<i>The List of Youth Organization in Tanah Bumbu Regency, 2018</i>	<i>186</i>
4.6.12	Jumlah Sarana Perpustakaan Menurut Jenis Perpustakaan dan Kecamatan 2018.....	189
	<i>Number of Libraries by Its Kind and Subdistrict 2018.....</i>	<i>189</i>
4.6.13	Jumlah Koleksi Buku Perpustakaan Menurut Jenis Perpustakaan dan Kecamatan 2018.....	190
	<i>Number of Books of Library and Subdistrict 2018</i>	<i>190</i>
4.6.14	Jumlah Koleksi Perpustakaan Daerah Menurut Klasifikasi 2018.....	191
	<i>Number of Collections of Regional Library by Its Classification 2018</i>	<i>191</i>
4.6.15	Jumlah Peminjam Buku di Perpustakaan Daerah 2018	192

	<i>Number of people who borrow books at regional library 2018.....</i>	<i>192</i>
4.6.16	Jumlah Organisasi Terdaftar di Kantor Kesbangpol Tanah Bumbu 2018.....	193
	<i>The Number of Registered Organization at Kesbangpol 2018.....</i>	<i>193</i>
5.	Pertanian.....	195
	<i>Farm.....</i>	<i>195</i>
5.1	Tanaman Pangan/<i>Food Crops</i>.....	209
5.1.1	Luas Panen, Produksi, dan Produktivitas Padi Menurut Kecamatan (ha), 2018.....	209
	<i>Harvested Area, Production, and Productivity of Paddy by Sub District (ha), 2018.....</i>	<i>209</i>
5.1.2	Produki Padi Setara Beras Menurut Kecamatan (ton), 2018.....	210
	<i>Rice Equivalent Production by Sub District (ton), 2018.....</i>	<i>210</i>
5.1.3	Produksi Jagung dan Kedelai Menurut Kecamatan (ton), 2018.....	211
	<i>Production of Maize and Soybeans by Sub District (ton), 2018.....</i>	<i>211</i>
5.1.4	Luas Lahan Sawah Menurut Kecamatan dan Jenis Pengairan di Kabupaten Tanah Bumbu (hektar), 2018.....	212
	<i>Area of Wetland by Subdistrict and Type of Irrigation in Tanah Bumbu Regency, 2018.....</i>	<i>212</i>
5.1.5	Luas Lahan Tegal/Kebun, Ladang/Huma, dan Lahan yang Sementara Tidak Diusahakan Menurut Kecamatan di Kabupaten Tanah Bumbu (hektar), 2018.....	213
	<i>Area of Dry Field/Garden, Shifting Cultivation, Land and Temporarily Unused Land by Subdistrict in Tanah Bumbu Regency (hectar), 2018.....</i>	<i>213</i>
5.1.6	Luas Tanam, Panen, Produksi, dan Rata-Rata Produksi Tanaman Padi dan Palawija di Kabupaten Tanah Bumbu, 2018.....	214
	<i>Planted Area, Harvested, Production and Average Yield of Paddy and Second Crops in Tanah Bumbu Regency, 2018.....</i>	<i>214</i>
5.1.7	Luas Tanam, Rusak, Panen dan Produksi Padi Sawah Menurut Kecamatan di Kabupaten Tanah Bumbu, 2018.....	215
	<i>Planted Area, Damaged, Harvested and Production of Wetland Paddy by Subdistrict in Tanah Bumbu Regency, 2018.....</i>	<i>215</i>
5.1.8	Luas Tanam, Rusak, Panen dan Produksi Padi Ladang Menurut Kecamatan di Kabupaten Tanah Bumbu, 2018.....	216
	<i>Planted Area, Damaged, Harvested and Production of Dryland Paddy by Subdistrict in Tanah Bumbu Regency, 2018.....</i>	<i>216</i>
5.1.9	Luas Tanam, Rusak, Panen dan Produksi Jagung Menurut Kecamatan di Kabupaten Tanah Bumbu, 2018.....	217
	<i>Planted Area, Damaged, Harvested and Production of Maize by Subdistrict in Tanah Bumbu Regency, 2018.....</i>	<i>217</i>
5.1.10	Luas Tanam, Rusak, Panen dan Produksi Kedelai Menurut Kecamatan di Kabupaten Tanah Bumbu, 2018.....	218
	<i>Planted Area, Damaged, Harvested and Production of Soybeans by Subdistrict in Tanah Bumbu Regency, 2018.....</i>	<i>218</i>
5.1.11	Luas Tanam, Rusak, Panen dan Produksi Kacang Tanah Menurut Kecamatan di Kabupaten Tanah Bumbu, 2018.....	219
	<i>Planted Area, Damaged, Harvested and Production of Peanuts by Subdistrict in Tanah Bumbu Regency, 2018.....</i>	<i>219</i>
5.1.12	Luas Tanam, Rusak, Panen dan Produksi Kacang Hijau Menurut Kecamatan Menurut	

	Kecamatan di Kabupaten Tanah Bumbu, 2018.....	220
	<i>Planted Area, Damaged, Harvested and Production Of Green Peas by Subdistrict in Tanah Bumbu Regency, 2018</i>	220
5.1.13	Luas Tanam, Rusak, Panen dan Produksi Ubi Kayu Menurut Kecamatan di Kabupaten Tanah Bumbu, 2018	221
	<i>Planted Area, Damaged, Harvested and Production Of Cassava by Subdistrict in Tanah Bumbu Regency, 2018</i>	221
5.1.14	Luas Tanam, Rusak, Panen dan Produksi Ubi Jalar Menurut Kecamatan di Kabupaten Tanah Bumbu, 2018	222
	<i>Planted Area, Damaged, Harvested and Production of Sweet Potato d by Subdistrict in Tanah Bumbu Regency, 2018</i>	222
5.2	Hortikultura/Horticulture	223
5.2.1	Luas Panen Tanaman Sayuran Menurut Kecamatan dan Jenis Tanaman (ha), 2017 dan 2018.....	223
	<i>Harvested Area of Vegetables by Sub District and Kind of Plant (ha), 2017 and 2018</i>	223
5.2.2	Produksi Tanaman Sayuran Menurut Kecamatan dan Jenis Tanaman (ton), 2017 dan 2018	225
	<i>Harvested Area of Vegetables by Sub District and Kind of Plant (ton), 2017 dan 2018</i>	225
5.2.3	Luas Panen Tanaman Sayuran Menurut Jenis Tanaman (ha), 2015–2018	227
	<i>Harvested Area of Vegetables by Kind of Plant (ha), 2015–2018</i>	227
5.2.4	Produksi Tanaman Sayuran Menurut Jenis Tanaman (ton), 2015–2018	228
	<i>Production of Vegetables by Kind of Plant (ton), 2015–2018</i>	228
5.2.5	Luas Panen Tanaman Buah–Buahan Menurut Jenis Tanaman (ha), 2015–2018	229
	<i>Harvested Area of Fruits by Kind of Plant (ha), 2015–2018</i>	229
5.2.6	Produksi Tanaman Buah–Buahan Menurut Jenis Tanaman (quintal), 2015–2018	230
	<i>Production of Fruits by Kind of Plant (quintals), 2015–2018</i>	230
5.2.7	Luas Panen Tanaman Biofarmaka Menurut Kecamatan dan Jenis Tanaman (m ²), 2017 dan 2018	231
	<i>Harvested Area of Medicinal Plants by Sub District and Kind of Plant (m²), 2017 and 2018</i>	231
5.2.8	Produksi Tanaman Biofarmaka Menurut Kecamatan dan Jenis Tanaman (kg), 2017 and 2018.....	233
	<i>Production of Medicinal Plants by Sub District and Kind of Plant (kg) 2017 and 2018</i>	233
5.2.9	Luas Panen Tanaman Biofarmaka Menurut Jenis Tanaman (m ²), 2015–2018	235
	<i>Harvested Area of Medicinal Plants by Kind of Plant (m²), 2015–2018</i>	235
5.2.10	Produksi Tanaman Biofarmaka Menurut Jenis Tanaman (kg), 2015–2018	236
	<i>Production of Medicinal Plants by Kind of Plant (kg), 2015–2018</i>	236
5.3	Perkebunan/Estate Crops	237
5.3.1	Luas Areal Tanaman Perkebunan Menurut Kecamatan dan Jenis Tanaman (ha), 2017 dan 2018.....	237
	<i>Planted Area of Estate Crops by Sub District and Type of Crops (ha), 2017 dan 2018</i> ..	237
5.3.2	Produksi Perkebunan Menurut Kecamatan dan Jenis Tanaman (ton), 2017 dan 2018	239
	<i>Production of Estate by Sub District and Type of Crops (ton), 2017 and 2018</i>	239

5.3.3	Luas Tanaman Perkebunan Menurut Kecamatan dan Jenis Pengusahaan di Kabupaten Tanah Bumbu, 2018	241
	<i>Planted Area of Plantation by Subistrict and Kind of Company in Tanah Bumbu Regency, 2018.....</i>	<i>241</i>
5.3.4	Luas Tanaman, Produksi dan Rata-Rata Produksi Tanaman Karet Perkebunan Rakyat Menurut Kecamatan di Kabupaten Tanah Bumbu, 2018.....	242
	<i>Planted Area, Production and Average Yield of Smallholder Rubber by Subdistrict in Tanah Bumbu Regency, 2018.....</i>	<i>242</i>
5.3.5	Luas Tanaman, Produksi dan Rata-Rata Produksi Tanaman Kelapa Sawit Perkebunan Rakyat Menurut Kecamatan di Kabupaten Tanah Bumbu, 2018	243
	<i>Planted Area, Production and Average Yield of Smallholder Palm Oil by Subdistrict in Tanah Bumbu Regency, 2018.....</i>	<i>243</i>
5.3.6	Luas Tanaman, Produksi dan Rata-Rata Produksi Tanaman Kelapa Perkebunan Rakyat Menurut Kecamatan di Kabupaten Tanah Bumbu, 2018	244
	<i>Planted Area, Production and Average Yield of Smallholder Coconut by Subdistrict in Tanah Bumbu Regency, 2018.....</i>	<i>244</i>
5.3.7	Luas Tanaman, Produksi dan Rata-Rata Produksi Tanaman Lada Perkebunan Rakyat Menurut Kecamatan di Kabupaten Tanah Bumbu, 2018.....	245
	<i>Planted Area, Production and Average Yield of Smallholder Pepper by Subdistrict in Tanah Bumbu Regency, 2018</i>	<i>245</i>
5.3.8	Luas Tanaman, Produksi dan Rata-Rata Produksi Tanaman Kopi Perkebunan Rakyat Menurut Kecamatan di Kabupaten Tanah Bumbu, 2018	246
	<i>Planted Area, Production and Average Yield of Smallholder Coffee by Subdistrict in Tanah Bumbu Regency, 2018</i>	<i>246</i>
5.3.9	Luas Tanaman, Produksi dan Rata-Rata Produksi Tanaman Kakao Perkebunan Rakyat Menurut Kecamatan di Kabupaten Tanah Bumbu, 2018	247
	<i>Planted Area, Production and Average Yield of Smallholder Cocoa by Subdistrict in Tanah Bumbu Regency, 2018</i>	<i>247</i>
5.3.10	Luas Tanaman, Produksi dan Rata-Rata Produksi Tanaman Aren Perkebunan Rakyat Menurut Kecamatan di Kabupaten Tanah Bumbu, 2018.....	248
	<i>Planted Area, Production and Average Yield of Smallholder Enau by Subdistrict in Tanah Bumbu Regency, 2018</i>	<i>248</i>
5.3.11	Luas Tanaman, Produksi dan Rata-Rata Produksi Tanaman Kemiri Perkebunan Rakyat Menurut Kecamatan di Kabupaten Tanah Bumbu, 2018.....	249
	<i>Planted Area, Production and Average Yield of Smallholder Candlenut by Subdistrict in Tanah Bumbu Regency, 2018.....</i>	<i>249</i>
5.3.12	Luas Tanaman, Produksi dan Rata-Rata Produksi Tanaman Sagu Perkebunan Rakyat Menurut Kecamatan di Kabupaten Tanah Bumbu, 2018.....	250
	<i>Planted Area, Production and Average Yield of Smallholder Sago by Subdistrict in Tanah Bumbu Regency, 2018</i>	<i>250</i>
5.3.13	Luas Tanaman, Produksi dan Rata-Rata Produksi Tanaman Pinang Perkebunan Rakyat Menurut Kecamatan di Kabupaten Tanah Bumbu, 2018.....	251
	<i>Planted Area, Production and Average Yield of Smallholder Betel by Subdistrict in Tanah Bumbu Regency, 2018</i>	<i>251</i>
5.3.14	Luas Tanaman, Produksi dan Rata-Rata Produksi Tanaman Karet Perkebunan Negara Menurut Kecamatan di Kabupaten Tanah Bumbu, 2018.....	252

	<i>Planted Area, Production and Average Yield of State Plantation Rubber by Subdistrict in Tanah Bumbu Regency, 2018.....</i>	<i>252</i>
5.3.15	Luas Tanaman, Produksi dan Rata-Rata Produksi Tanaman Kelapa Sawit Perkebunan Swasta Menurut Kecamatan di Kabupaten Tanah Bumbu, 2018.....	253
	<i>Planted Area, Production and Average Yield of Private Estates Palm Oil by Subdistrict in Tanah Bumbu Regency, 2018.....</i>	<i>253</i>
5.4	Peternakan/Livestock	254
5.4.1	Populasi Ternak Menurut Jenis Ternak di Kabupaten Tanah Bumbu, 2018	254
	<i>Livestock Population by Kind of Livestock in Tanah Bumbu Regency, 2018</i>	<i>254</i>
5.4.2	Populasi Ternak Kecil Menurut Kecamatan di Kabupaten Tanah Bumbu, 2018.....	255
	<i>Population of Small Livestock by Subdistrict in Tanah Bumbu Regency, 2018</i>	<i>255</i>
5.4.3	Populasi Ternak Besar Menurut Kecamatan di Kabupaten Tanah Bumbu, 2018	256
	<i>Population of Large Livestock by Subdistrict in Tanah Bumbu Regency, 2018.....</i>	<i>256</i>
5.4.4	Populasi Ternak Kecil Menurut Kecamatan di Kabupaten Tanah Bumbu, 2018	257
	<i>Population of Poultry by Subdistrict in Tanah Bumbu Regency, 2018.....</i>	<i>257</i>
5.4.5	Jumlah Pematangan Hewan Ternak di Kabupaten Tanah Bumbu, 2018	258
	<i>Number of Slaughtered Livestock in Tanah Bumbu Regency, 2018</i>	<i>258</i>
5.4.6	Populasi Ternak Menurut Kecamatan dan Jenis Ternak di Kabupaten Tanah Bumbu, 2018.....	259
	<i>Livestock Population by Subdistrict and Kind of Livestock in Tanah Bumbu Regency, 2018 259</i>	
5.4.7	Produksi Hasil Ternak Menurut Komoditi di Kabupaten Tanah Bumbu, 2018	260
	<i>Production of Livestock Yields in Tanah Bumbu Regency, 2018.....</i>	<i>260</i>
5.4.8	Produksi Hasil Ternak Menurut Kecamatan di Kabupaten Tanah Bumbu, 2018.....	262
	<i>Production of Livestock Yields in Tanah Bumbu Regency, 2018.....</i>	<i>262</i>
5.5	Perikanan/Fisheries	263
5.5.1	Jumlah Rumah Tangga Perikanan Tangkap Menurut Kecamatan dan Subsektor di Kabupaten Tanah Bumbu, 2017-2018	263
	<i>Number of Fish Capture Households by Subdistrict and Subsector in Tanah Bumbu Regency, 2017-2018</i>	<i>263</i>
5.5.2	Produksi Perikanan Tangkap Menurut Kecamatan dan Subsektor di Kabupaten Tanah Bumbu, 2018	264
	<i>Number of Fish Capture Households by Subdistrict and Subsector in Tanah Bumbu Regency, 2018.....</i>	<i>264</i>
5.5.3	Jumlah Rumah Tangga Perikanan Budidaya Menurut Kecamatan dan Jenis Budidaya di Kabupaten Tanah Bumbu, 2018.....	265
	<i>Number of Aquaculture Households by Subdistrict and Type of Aquaculture in Tanah Bumbu Regency, 2018</i>	<i>265</i>
5.5.4	Nilai Produksi Perikanan Setiap Kecamatan di Kabupaten Tanah Bumbu, 2018 (000 Rp)..	266
	<i>Production Value of Fisheries by District in Tanah Bumbu Regency, 2018 (000 Rp)</i>	<i>266</i>
5.5.5	Nilai Produksi Perikanan Setiap Kecamatan di Kabupaten Tanah Bumbu, 2018 (000 Rp)..	267
	<i>Production Value of Fisheries by District in Tanah Bumbu Regency, 2018 (000 Rp)</i>	<i>267</i>
5.5.6	Perkembangan Produksi Ikan Menurut Jenis Perairan di Kabupaten Tanah Bumbu,	

	2006-2018	268
	<i>Growth of Fisheries Production by Kind of Water in Tanah Bumbu Regency, 2006-2018...</i>	<i>268</i>
5.6	Kehutanan/Forestry.....	269
5.6.1	Luas Kawasan Hutan dan Perairan Menurut Kecamatan di Kabupaten Tanah Bumbu (hektar), 2018	269
	<i>Forest and Inland Water Area by Subdistrict in Tanah Bumbu Regency (hectare), 2018....</i>	<i>269</i>
5.6.2	Produksi Kayu Hutan Menurut Jenis Produksi di Kabupaten Tanah Bumbu (m ³), 2011–2018.....	270
	<i>Timber Production by Type of Product in Tanah Bumbu Regency (m³), 2011–2018.....</i>	<i>270</i>
5.6.3	Luas Tata Guna Hutan di Kabupaten Tanah Bumbu.....	271
	<i>Area of Forest Utilization in Tanah Bumbu Regency, 2018.....</i>	<i>271</i>
5.6.4	Produksi Hasil Hutan Bukan Kayu (HHBK) di Kabupaten Tanah Bumbu, 2018.....	272
	<i>Production of Non-Wood Forestry in Tanah Bumbu Regency, 2018.....</i>	<i>272</i>
6.	Energi	273
	Energy.....	273
6.1	Listrik/Electricity.....	278
6.1.1	Jumlah Pelanggan Listrik Menurut Kecamatan, 2014–2018.....	278
	<i>Number of Electricity Customers by Sub District, 2014–2018.....</i>	<i>278</i>
6.1.2	Jumlah Pelanggan Listrik Menurut Jenis Tarif di Kabupaten Tanah Bumbu, 2018.....	279
	<i>Number of Registered Electricity Costumers by Subdistrict in Tanah Bumbu Regency,2018.....</i>	<i>279</i>
6.1.3	Jumlah Pelanggan, Daya Tersambung dan Terjual Setiap Bulan di Kabupaten Tanah Bumbu, 2018	280
	<i>Number of Consumers, Installed Capacity and Sold KWH Every Month in Tanah Bumbu Regency, 2018.....</i>	<i>280</i>
6.2	Air/Water	281
6.2.1	Jumlah Pelanggan dan Air yang Disalurkan Menurut Pelanggan per Kecamatan, 2018.....	281
	<i>Number of Customers and Distributed Water by Sub District, 2018.....</i>	<i>281</i>
6.2.2	Jumlah Pelanggan PDAM dan Volume Air yang Terjual Setiap Bulan di Kabupaten Tanah Bumbu, 2018	282
	<i>Number of Consumers and Volume of Sold Water Fresh Every Month in Tanah Bumbu Regency, 2018.....</i>	<i>282</i>
6.2.3	Jumlah Air Minum yang Terjual Setiap Bulan di Kabupaten Tanah Bumbu, 2018	283
	<i>Volume of Sold Clean Water Every Month in Tanah Bumbu Regency, 2018</i>	<i>283</i>
6.2.4	Jumlah Air Minum yang Terjual Menurut Jenis Konsumen Setiap Bulan di Kabupaten Tanah Bumbu, 2018.....	284
	<i>Volume of Sold Clean Water by Type of Consumers Every Month in Tanah Bumbu Regency, 2018.....</i>	<i>284</i>
7.	Industri dan Perdagangan	287
	Industry and Trade	287
7.1	Industri/Industry	294
7.1.1	Jumlah Tenaga Kerja, Investasi, dan Nilai Produksi Menurut Jenis Industri di Kabupaten	

	Tanah Bumbu, 2018	294
	<i>Number of Employees, Investment, and Production Value by Kind of Industry in Tanah Bumbu Regency, 2018</i>	<i>294</i>
7.1.2	Jumlah Perusahaan Industri Kecil dan Menengah di Kabupaten Tanah Bumbu, 2018. 297	297
	<i>Number of Small and Medium Industries Company in Tanah Bumbu Regency, 2018..</i>	<i>297</i>
7.1.3	Jumlah Kelompok Pengrajin Menurut Jenis Usaha di Kabupaten Tanah Bumbu, 2018 300	300
	<i>Number of Groups Craftsmen By Business Type in Tanah Bumbu Regency, 2018</i>	<i>300</i>
7.1.4	Jumlah Kelompok Pengrajin Menurut Kecamatan di Kabupaten Tanah Bumbu, 2018. 301	301
	<i>Number of Groups Craftsmen By Subdistrict in Tanah Bumbu Regency, 2018.....</i>	<i>301</i>
7.1.5	Jumlah Perusahaan Industri Kecil dan Menengah Menurut Kecamatan di Kabupaten Tanah Bumbu, 2018.....	302
	<i>Number of Small and Medium Industries Company By Subdistrict in Tanah Bumbu Regency, 2018.....</i>	<i>302</i>
7.2	Perdagangan/Trade	303
7.2.1	Jumlah Perusahaan Menurut Bentuk Badan Hukum di Kabupaten Tanah Bumbu, 2013–2018.....	303
	<i>Number of Establishments by Type of Business Entity in Tanah Bumbu Regency, 2013–2018.....</i>	<i>303</i>
7.2.2	Jumlah Pasar Menurut Jenis Pasar dan Kecamatan di Kabupaten Tanah Bumbu, 2018.....	304
	<i>The Number of Market by Its Kind and Subdistrict in Tanah Bumbu Regency, 2018....</i>	<i>304</i>
7.2.3	Lokasi dan Status Pengelolaan Setiap Pasar di Kabupaten Tanah Bumbu, 2018	305
	<i>Location and Status of Market in Tanah Bumbu Regency, 2018.....</i>	<i>305</i>
7.2.4	Jumlah Sarana Perdagangan yang Digunakan Setiap Pasar di Kabupaten Tanah Bumbu, 2018	307
	<i>The Number of Trading Facility Every Market, 2018.....</i>	<i>307</i>
7.2.5	Daftar Stasiun Pengisian Bahan Bakar Umum di Tanah Bumbu, 2018.....	311
	<i>The List of Station of Fuel Filling in Tanah Bumbu Regency, 2018</i>	<i>311</i>
8.	Hotel dan Pariwisata.....	313
	<i>Hotel and Tourism</i>	<i>313</i>
8.1	Hotel	318
8.1.1	Jumlah Akomodasi Hotel Menurut Kecamatan di Kabupaten Tanah Bumbu, 2017 dan 2018	318
	<i>Number of Hotel Accomodations by Subdistrict in Tanah Bumbu Regency, 2017 and 2018.....</i>	<i>318</i>
8.1.2	Jumlah Hotel / Penginapan setiap Kecamatan di Kabupaten Tanah Bumbu, 2018	319
	<i>The Number of Hotel / Inn by Subdistrict in Tanah Bumbu Regency, 2018.....</i>	<i>319</i>
8.1.3	Jumlah Kamar dan Tarif Setiap Hotel / Penginapan di Kecamatan Kusan Hilir, 2018....	320
	<i>The Number of Hotel / Inn Room and Its Tariff in Kusan Hilir Subdistrict, 2018</i>	<i>320</i>
8.1.4	Jumlah Kamar dan Tarif Setiap Hotel / Penginapan di Kecamatan Satui, 2018	321
	<i>The Number of Hotel / Inn Room and Its Tariff in Satui Subdistrict, 2018</i>	<i>321</i>
8.1.5	Jumlah Kamar dan Tarif Setiap Hotel / Penginapan di Kecamatan Simpang Empat, 2018 .	322
	<i>The Number of Hotel / Inn Room and Its Tariff in Simpang Empat Subdistrict, 2018 ...</i>	<i>322</i>
8.1.6	Jumlah Kamar dan Tarif Setiap Hotel / Penginapan di Kecamatan Batulicin, 2018	323

	<i>The Number of Hotel / Inn Room and Its Tariff in Batulicin Subdistrict, 2018.....</i>	<i>323</i>
8.2	Pariwisata/Tourism.....	324
8.2.1	Jumlah Rumah Makan/Restoran Menurut Kecamatan, 2015-2018	324
	<i>Number of Restaurants by Sub District, 2015–2018.....</i>	<i>324</i>
8.2.2	Jumlah Sarana Penunjang Kepariwisataaan yang terdaftar di Kabupaten Tanah Bumbu, 2013-2018	325
	<i>Number of Registered Tourims Facilities in Tanah Bumbu Regency, 2013-2018.....</i>	<i>325</i>
8.2.3	Obyek Wisata Alam di Kabupaten Tanah Bumbu, 2018	326
	<i>Natural Tourism Objects in Tanah Bumbu Regency, 2018</i>	<i>326</i>
8.2.4	Obyek Wisata Religi dan Budaya di Kabupaten Tanah Bumbu, 2018	327
	<i>Cultural and Religion Tourism Objects in Tanah Bumbu Regency, 2018</i>	<i>327</i>
8.2.5	Sarana Olahraga dan Hiburan di Kabupaten Tanah Bumbu, 2018.....	328
	<i>Sport Facility and Entertainment in Tanah Bumbu Regency, 2018</i>	<i>328</i>
8.2.6	Obyek Wisata Buatan di Kabupaten Tanah Bumbu, 2018	329
	<i>Artificial Tourism Objects in Tanah Bumbu Regency, 2018</i>	<i>329</i>
9.	Transportasi dan Komunikasi.....	331
	<i>Transportation and Communication.....</i>	<i>331</i>
9.1	Perhubungan Darat/Land Transportation	343
9.1.1	Panjang Jalan Menurut Jenis Permukaan dan Pemerintahan yang Berwenang Mengelolanya di Kabupaten Tanah Bumbu (km), 2018.....	343
	<i>Length of Roads by Surface and Level of Government Authority in Tanah Bumbu Regency(m), 2018.....</i>	<i>343</i>
9.1.2	Panjang Jalan Kabupaten Menurut Jenis Permukaan Setiap Kecamatan di Kabupaten Tanah Bumbu, 2018.....	344
	<i>Road Length by Surface Every Subdistricin Tanah Bumbu Regency, 2018</i>	<i>344</i>
9.1.3	Panjang Jalan Kabupaten Menurut Jenis Keadaan Setiap Kecamatan di Kabupaten Tanah Bumbu, 2018	345
	<i>Length of Regency Road by Condition of Road Every Subdistric in Tanah Bumbu Regency, 2018.....</i>	<i>345</i>
9.1.4	Panjang Jalan Propinsi Menurut Jenis Keadaan Setiap Kecamatan di Kabupaten Tanah Bumbu, 2018	346
	<i>Length of Province Road by Condition of Road Every Subdistric in Tanah Bumbu Regency, 2018.....</i>	<i>346</i>
9.1.5	Panjang Jalan Menurut Status Jalan Setiap Kecamatan di Kabupaten Tanah Bumbu, 2018.....	347
	<i>Road Length by Status of Road by Subdistrict in Tanah Bumbu Regency, 2018.....</i>	<i>347</i>
9.1.6	Jumlah Jembatan Menurut Jenisnya Setiap Kecamatan di Kabupaten Tanah Bumbu , 2018.....	348
	<i>Number of Bridge by Its Kind Every Subdistrict in Tanah Bumbu Regency , 2018.....</i>	<i>348</i>
9.1.7	Panjang dan Luas Area Irigasi di Kecamatan Kusan Hilir, 2018	349
	<i>Length of River and Area of Irrigation at Kusan Hilir Subdistrict, 2018</i>	<i>349</i>
9.1.8	Panjang dan Luas Area Irigasi di Kecamatan Sungai Loban, 2017.....	350
	<i>Length of River and Area of Irrigation at Sungai Loban Subdistrict, 2017.....</i>	<i>350</i>
9.1.9	Panjang dan Luas Area Irigasi di Kecamatan Satui, 2017	351
	<i>Length of River and Area of Irrigation at Satui Subdistrict, 2017</i>	<i>351</i>

9.1.10	Panjang dan Luas Area Irigasi di Kecamatan Angsana, 2017	352
	<i>Length of River and Area of Irrigation at Angsana Subdistrict, 2017</i>	<i>352</i>
9.1.11	Panjang dan Luas Area Irigasi di Kecamatan Kusan Hulu, 2018.....	353
	<i>Length of River and Area of Irrigation at Kusan Hulu Subdistrict, 2018</i>	<i>353</i>
9.1.12	Panjang dan Luas Area Irigasi di Kecamatan Kuranji, 2018.....	354
	<i>Length of River and Area of Irrigation at Kuranji Subdistrict, 2018</i>	<i>354</i>
9.1.13	Panjang dan Luas Area Irigasi di Kecamatan Batulicin, 2017	355
	<i>Length of River and Area of Irrigation at Batulicin Subdistrict, 2017</i>	<i>355</i>
9.1.14	Panjang dan Luas Area Irigasi di Kecamatan Karang Bintang, 2017.....	356
	<i>Length of River and Area of Irrigation at Karang Bintang Subdistrict, 2017</i>	<i>356</i>
9.1.15	Panjang dan Luas Area Irigasi di Kecamatan Simpang Empat, 2018.....	357
	<i>Length of River and Area of Irrigation at Simpang Empat Subdistrict, 2018</i>	<i>357</i>
9.1.16	Jumlah Kendaraan yang Terdaftar Menurut Jenisnya di Kabupaten Tanah Bumbu, 2013-2018	358
	<i>Number of Registered Vehicle by Its Type in Tanah Bumbu Regency, 2013-2018.....</i>	<i>358</i>
9.1.17	Jumlah Kendaraan yang terdaftar menurut Status Kepemilikan* di Kabupaten Tanah Bumbu, 2018	359
	<i>Number of Registered Vehicles by Satus of Belonging in Tanah Bumbu Regency, 2018.....</i>	<i>359</i>
9.1.18	Jumlah Angkutan Kota dan Pedesaan Dirinci Menurut Trayek di Kabupaten Tanah Bumbu, 2018	360
	<i>The Number of Vehicle by Route between City and Village in Tanah Bumbu Regency, 2018.....</i>	<i>360</i>
9.1.19	Jumlah Angkutan Antar Kota/Kabupaten di Kabupaten Tanah Bumbu, 2018	361
	<i>The Number of Vehicle by Route between Municipality/Regency and Village in Tanah Bumbu Regency, 2018</i>	<i>361</i>
9.2	Perhubungan Air/Water Transportation	362
9.2.1	Jumlah Kapal Masuk dan Bongkar Muat Barang di Pelabuhan Batulicin menurut Jenis Pelayaran, 2018	362
	<i>Number of Incoming Ship and Loading – Unloading Cargo at Batulicin Port by Type of Navigation, 2018</i>	<i>362</i>
9.2.2	Jumlah Kapal Masuk dan Bongkar Muat Barang di Pelabuhan Pagatan menurut Jenis Pelayaran, 2018	363
	<i>Number of Incoming Ship and Loading – Unloading Cargo at Pagatan Port by Type of Navigation, 2018</i>	<i>363</i>
9.2.3	Jumlah Kapal Masuk dan Bongkar Muat Barang di Pelabuhan Sei Danau Satui menurut Jenis Pelayaran, 2018.....	364
	<i>Number of Incoming Ship and Loading – Unloading Cargo at Sei Danau Satui Port by Type of Navigation, 2018</i>	<i>364</i>
9.2.4	Jumlah Kapal Masuk dan Bongkar Muat Barang di Pelabuhan Sebuku menurut Jenis Pelayaran, 2018	365
	<i>Number of Incoming Ship and Loading – Unloading Cargo at Sebuku Port by Type of Navigation, 2018</i>	<i>365</i>
9.2.5	Jumlah Kapal dan Muatan pada Pelabuhan Khusus, 2018	366
	<i>The Number of Ship and Loading in Special Port, 2018</i>	<i>366</i>

9.3	Perhubungan Udara/Air Transportation.....	367
9.3.1	Lalu Lintas Pesawat dan Jumlah Penumpang di Bandara Batulicin, 2018.....	367
	<i>Number of Incoming Ship and Loading – Unloading Cargo at Batulicin Port by Type of Navigation, 2018.....</i>	<i>367</i>
9.3.2	Jumlah Kantor Pos Pembantu Menurut Kecamatan di Kabupaten Tanah Bumbu, 2014–2018.....	368
	<i>Number of Auxiliary Post Office by Subdistrict in Tanah Bumbu Regency, 2014–2018.....</i>	<i>368</i>
9.3.3	Jumlah Surat yang Dikirim Menurut Kantor Pos di Kabupaten Tanah Bumbu, 2010–2018	369
	<i>Number of Sent Mail by Post Office in Tanah Bumbu Regency, 2010–2018</i>	<i>369</i>
9.3.4	Jumlah Pengiriman dan Penerimaan Paket Pos di Kabupaten Tanah Bumbu, 2010–2018	370
	<i>Number of Sent and Received Package in Tanah Bumbu Regency, 2010–2018.....</i>	<i>370</i>
9.3.5	Nilai Penjualan Benda Pos Menurut Kantor Pos di Kabupaten Tanah Bumbu, 2018	371
	<i>Value of Sold Postal Goods by Post Office in Tanah Bumbu Regency, 2018</i>	<i>371</i>
9.3.6	Jumlah Pelanggan Paket 3P dan 2P di Kabupaten Tanah Bumbu, 2018	372
	<i>Number of Home and Internet Phone Subscribers in Tanah Bumbu Regency, 2018.....</i>	<i>372</i>
10	Keuangan Daerah	373
	Local Finance	373
10.1	Pendapatan Daerah/Regional Revenue.....	377
10.1.1	Realisasi Pendapatan Pemerintah Kabupaten Tanah Bumbu Menurut Jenis Pendapatan (rupiah), 2015–2018.....	377
	<i>Actual Revenues of Government of Tanah Bumbu Regency by Source of Revenues (rupiahs), 2015–2018</i>	<i>377</i>
10.1.2	Realisasi Belanja Pemerintah Kabupaten Tanah Bumbu Menurut Jenis Pendapatan (rupiah), 2015–2018.....	379
	<i>Actual Expenditures of Government of Tanah Bumbu Regency by Source of Revenues (rupiahs), 2015–2018</i>	<i>379</i>
10.1.3	Realisasi Penerimaan BBN-KB Kabupaten Tanah Bumbu (rupiah), 2018.....	381
	<i>Actual Receipt BBN-KB Tanah Bumbu Regency (rupiahs), 2018</i>	<i>381</i>
10.1.4	Realisasi Penerimaan PKB Kabupaten Tanah Bumbu (rupiah), 2018	382
	<i>Actual Receipt PKB Tanah Bumbu Regency (rupiahs), 2018</i>	<i>382</i>
10.1.5	Target dan Realisasi Penerimaan Pajak Kendaraan Bermotor Kabupaten Tanah Bumbu (rupiah), 2018	383
	<i>Target and Actual Revenue by Tax of Motorcycle Tanah Bumbu Regency (rupiahs), 2018..</i>	<i>383</i>
11	Perbankan, Investasi, dan Koperasi.....	385
	Bank, Investment, and Cooperation	385
11.1	Pengeluaran Penduduk/Population Expenditures	389
11.1.1	Daftar Bank yang beroperasi di Kabupaten Tanah Bumbu, 2018	389
	<i>List of Banks that operate in Tanah Bumbu Regency, 2018.....</i>	<i>389</i>
11.1.2	Perkembangan Tingkat Suku Bunga Per Tahun Menurut jenis Layanan Transaksi Di Bank Kalsel Cabang Batulicin, 2016-2018.....	390
	<i>Rate of Interest Growth by Transaction of Bank Kalsel Branch Batulicin, 2016-2018..</i>	<i>390</i>

11.1.3	Perkembangan Nominal Dana Menurut Jenis Layanan Transaksi Di Bank Kalsel Cabang Batulicin, 2013-2018.....	392
	<i>Collected Fund Growth by Transaction of Bank Kalsel Batulicin, 2013-2018.....</i>	<i>392</i>
11.1.4	Posisi Simpanan Masyarakat Rupiah dan Valuta Asing Bank Umum Dan BPR di Kab Tanah Bumbu, 2018	393
	<i>Outstanding of Private Deposit in Rupiah and Foreign Currency of Commercial and Rural Bank in Tanah Bumbu Regency, 2018</i>	<i>393</i>
11.1.5	Posisi Pinjaman Yang Diberikan Bank Umum Dan BPR Menurut Lapangan Usaha Berdasarkan Lokasi Proyek di Kab Tanah Bumbu, 2018.....	394
	<i>The Position of Commercial Bank Loans Granted by Industrial And BPR Based Project Location in Tanah Bumbu Regency, 2018</i>	<i>394</i>
11.1.6	Posisi Pinjaman Masyarakat Rupiah dan Valuta Asing Bank Umum Dan BPR di Kab Tanah Bumbu, 2018	395
	<i>Outstanding of Loans in Rupiah and Foreign Currency of Commercial and Rural Bank in Tanah Bumbu Regency, 2018.....</i>	<i>395</i>
11.1.7	Posisi Kredit Usaha Mikro, Kecil dan Menengah Berdasarkan Lokasi Proyek Di Kabupaten Tanah Bumbu ,2015 - 2018.....	396
	<i>The Position of Credit for Micro, Small and Medium Enterprises Based on Project Location in Tanah Bumbu in Tanah Bumbu Regency, 2015-2018</i>	<i>396</i>
11.2	Investasi/Investment	397
11.2.1	Investasi PMA Menurut Perusahaan di Kabupaten Tanah Bumbu, 2018	397
	<i>Foreign Investment Value by Company in Tanah Bumbu Regency, 2018.....</i>	<i>397</i>
11.2.2	Investasi PMDN Menurut Perusahaan di Kabupaten Tanah Bumbu, 2018.....	402
	<i>Domestic Investment Value by Company in Tanah Bumbu Regency, 2018</i>	<i>402</i>
11.2.3	Rencana Jumlah Proyek, Investasi dan Tenaga Kerja di Kab Tanah Bumbu, 2018	411
	<i>Planning of Number of Project, Investment Value and Its Employees in Tanah Bumbu Regency, 2018.....</i>	<i>411</i>
11.2.4	Realisasi Jumlah Proyek, Investasi dan Tenaga Kerja di Kab Tanah Bumbu, 2018	412
	<i>Actual of Number of Project, Investment Value and Its Employees in Tanah Bumbu Regency, 2018.....</i>	<i>412</i>
11.3	Koperasi/ Cooperation	412
11.3.1	Jumlah Koperasi Menurut Jenis Koperasi dan Kecamatan di Kabupaten Tanah Bumbu, 2018.....	412
	<i>Number of Cooperatives by Type of Cooperative and Subdistrict in Tanah Bumbu Regency, 2018.....</i>	<i>412</i>
11.3.2	Jumlah Koperasi, Anggota dan Volume Usaha Menurut Bentuk Koperasi di Kabupaten Tanah Bumbu, 2018.....	413
	<i>Number of Co-operation, Member and Output by Kind of Co-operation in Tanah Bumbu Regency, 2018.....</i>	<i>413</i>
11.3.3	Jumlah Koperasi dan Anggota Setiap Kecamatan di Kabupaten Tanah Bumbu, 2018. 415	415
	<i>Number of Village Unit Co-operation, Member and Saving by Subdistrict in Tanah Bumbu Regency, 2018.....</i>	<i>415</i>
11.3.4	Jumlah Koperasi Primer dan Sekunder di Kabupaten Tanah Bumbu, 2018	416
	<i>Number of Primary and Secondary Co-operation in Tanah Bumbu Regency, 2018</i>	<i>416</i>
11.3.5	Jumlah Koperasi Aktif dan Non-Aktif di Kabupaten Tanah Bumbu, 2018	417

	<i>Number of Active and Non-active Co-operation in Tanah Bumbu Regency, 2018</i>	417
12	Pengeluaran Penduduk dan Konsumsi Makanan	419
	<i>Population Expenditure and Food Consumption</i>	419
12.1	Pengeluaran Penduduk/Population Expenditures	423
12.1.1	Persentase Penduduk Menurut Golongan Pengeluaran Per Kapita Sebulan di Kabupaten Tanah Bumbu, 2018.....	423
	<i>Percentage of Population by Expenditure Per Capita Per Month Class in Tanah Bumbu Regency, 2018</i>	423
12.2	Konsumsi Makanan/Food Consumption	424
12.2.1	Rata-rata Pengeluaran dan Persentase Rata-rata Pengeluaran Per Kapita Sebulan Menurut Kelompok Makanan di Kabupaten Tanah Bumbu, 2018.....	424
	<i>Average Expenditure and Percentage of Average Expenditure Per Capita Per Month by Food Group in Tanah Bumbu Regency, 2018</i>	424
12.3	Konsumsi Bukan Makanan/Non-Food Consumption	425
12.3.1	Rata-rata Pengeluaran dan Persentase Rata-rata Pengeluaran Per Kapita Sebulan Menurut Kelompok Bukan Makanan di Kabupaten Tanah Bumbu, 2018.....	425
	<i>Average Expenditure and Percentage of Average Expenditure Per Capita Per Month by Non-Food Group in Tanah Bumbu Regency, 2018</i>	425
13	Sistem Neraca Nasional	427
	<i>System of National Accounts</i>	427
13.1	Produk Domestik Regional Bruto/Gross Regional Domestic Product	435
13.1.1	Produk Domestik Regional Bruto Atas Dasar Harga Berlaku Menurut Lapangan Usaha (miliar rupiah), 2015–2018.....	435
	<i>Gross Regional Domestic Product at Current Market Prices by Industry (billion rupiahs), 2015–2018</i>	435
13.1.2	Produk Domestik Bruto Atas Dasar Harga Konstan 2010 Menurut Lapangan Usaha (miliar rupiah), 2015–2018.....	436
	<i>Gross Regional Domestic Product at Constant 2010 Prices by Industry (billion rupiahs), 2015–2018</i>	436
13.1.3	Distribusi Persentase Produk Domestik Bruto Atas Dasar Harga Berlaku Menurut Lapangan Usaha, 2015–2018.....	437
	<i>Percentage of Contribution to the Total Gross Regional Domestic Product by Industry, 2015–2018</i>	437
13.1.4	Laju Pertumbuhan Produk Domestik Regional Bruto Atas Dasar Harga Konstan 2010 Menurut Lapangan Usaha, 2014–2018.....	438
	<i>Growth Rate of Gross Regional Domestic Product at 2010 Constant Market Prices by Industry, 2014–2018</i>	438
13.1.5	Produk Domestik Bruto Menurut Jenis Pengeluaran Atas Dasar Harga Berlaku (miliar rupiah), 2015–2018.....	439
	<i>Gross Domestic Product by Expenditure at Current Prices (billion rupiah), 2015–2018</i>	439
13.1.6	Produk Domestik Bruto Menurut Jenis Pengeluaran Atas Dasar Harga Konstan 2010 (miliar rupiah), 2015–2018.....	440
	<i>Gross Domestic Product by Expenditure at Current Prices 2010 (billion rupiah), 2015–2018</i>	440

13.1.7	Laju Implisit Produk Domestik Regional Bruto Menurut Lapangan Usaha di Kabupaten Tanah Bumbu, 2014-2018.....	441
	<i>Implicit Growth Rate of Gross Regional Domestic Product by Industry of Tanah Bumbu Regency, 2014-2018</i>	441
14.	Perbandingan Antar Kabupaten/Kota	443
	Regency Municipal Comparison	443
14.1	Jumlah Penduduk Menurut Kabupaten/Kota di Provinsi Kalimantan Selatan, 2014–2018	448
	<i>Population by Regency/Municipality in Kalimantan Selatan Regency, 2014–2018</i>	448
14.2	Laju Pertumbuhan Produk Domestik Regional Bruto Atas Dasar Harga Konstan 2010 Menurut Kabupaten/Kota di Provinsi Kalimantan Selatan (persen), 2014–2018	449
	<i>Growth Rate of Gross Regional Domestic Product at 2010 Constant Market Prices by Regency/Municipality in Kalimantan Selatan Regency (percent), 2014–2018</i>	449
14.3	Jumlah Penduduk Miskin Menurut Kabupaten/Kota di Provinsi Kalimantan Selatan(ribu), 2014–2018.....	450
	<i>Number of Poor People by Regency/Municipality in Kalimantan SelatanRegency (thousand), 2014–2018</i>	450
14.4	Persentase Penduduk Miskin Menurut Kabupaten/Kota di Provinsi Kalimantan Selatan(ribu), 2013–2017	451
	<i>Percentage of Poor People by Regency/Municipality in Kalimantan Selatan Regency (thousand), 2013–2017</i>	451
14.5	Indeks Pembangunan Manusia Menurut Kabupaten/Kota di Provinsi Kalimantan Selatan(ribu), 2017–2018	452
	<i>Human Development Index by Regency/Municipality in Kalimantan SelatanRegency (thousand), 2017–2018</i>	452
14.6	Indeks Gini Rasio Menurut Kabupaten/Kota di Provinsi Kalimantan Selatan, 2014–2018 .	453
	<i>Gini Ratio Index by Regency/Municipality in Kalimantan Selatan Province, 2014–2018</i>	453

<https://doi.org/10.24127/xxxii.v1i1.10000>

Penjelasan Umum/Explanatory Notes

Tanda-tanda, satuan-satuan, dan lain-lainnya yang digunakan dalam publikasi ini adalah sebagai berikut:

Symbols, measurement units, and acronyms which are used in this publication, are as follows:

1. TANDA-TANDA/SYMBOLS

Data tidak tersedia/ <i>Data not available</i>	: ...
Tidak ada atau nol/ <i>Null or zero</i>	: —
Data dapat diabaikan/ <i>Data negligible</i>	: 0
Tanda decimal/ <i>Decimal point</i>	: ,
Data tidak dapat ditampilkan/ <i>Not applicable</i>	: NA
Angka perkiraan/ <i>Estimated figures</i>	: e
Angka sementara/ <i>Preliminary figures</i>	: x
Angka sangat sementara/ <i>Very preliminary figures</i>	: xx
Angka diperbaiki/ <i>Revised figures</i>	: r
Catatan	: *

2. SATUAN/UNITS

barel/ <i>barrel</i>	: 158,99 liter/ <i>litres</i> = 1/6,2898 m ³
hektar (ha)/ <i>hectare (ha)</i>	: 10 000 m ²
kilometer (km)/ <i>kilometres (km)</i>	: 1 000 meter/ <i>meters (m)</i>
knot/ <i>knot</i>	: 1,8523 km/jam (km/hour)
kuintal/ <i>quintal</i>	: 100 kg
KWh	: 1 000 Watt <i>hour</i>
MWh	: 1 000 KWh
liter (untuk beras)/ <i>litre (for rice)</i>	: 0,80 kg
ons/ <i>ounce</i>	: 28,31 gram/ <i>grams</i>
ton	: 1 000 kg

Satuan lain: buah, dus, butir, helai/lembar, kaleng, batang, pulsa, ton kilometer (ton-km), jam, menit, persen (%).

Other units: unit, pack, pieces, sheet, tin, pulse, ton-kilometres(ton-km), hour, minute, percent (%).

Perbedaan angka di belakang koma disebabkan oleh pembulatan angka.

The difference in decimal numbers is caused by rounding.

<https://tanahbumbukab.bps.go.id>



BAB 1

GEOGRAFI DAN IKLIM

GEOGRAPHY AND CLIMATE

<https://tanahbumbukab.bps.go.id>

PENJELASAN TEKNIS

1. Secara astronomis, Indonesia terletak antara 60 08' Lintang Utara dan 110 15' Lintang Selatan dan antara 940 45'–1410 05' Bujur Timur dan dilalui oleh garis ekuator atau garis khatulistiwa yang terletak pada garis lintang 00.
2. Berdasarkan posisi geografisnya, negara Indonesia memiliki batas-batas: Utara - Negara Malaysia, Singapura, Filipina, dan Laut Cina Selatan; Selatan - Negara Australia dan Samudera Hindia; Barat - Samudera Hindia; Timur - Negara Papua Nugini, Timor Leste, dan Samudera Pasifik.
3. Berdasarkan letak geografisnya, kepulauan Indonesia berada di antara Benua Asia dan Benua Australia, serta di antara Samudera Hindia dan Samudera Pasifik.
4. Indonesia terdiri dari 34 provinsi yang terletak di lima pulau besar dan empat kepulauan, yaitu:
 - Pulau Sumatera: Aceh, Sumatera Utara, Sumatera Barat, Riau, Jambi, Sumatera Selatan, Bengkulu, dan Lampung.
 - Kepulauan Riau: Kepulauan Riau.
 - Kepulauan Bangka Belitung: Kepulauan Bangka Belitung.
 - Pulau Jawa: DKI Jakarta, Jawa Barat, Banten, Jawa Tengah, DI Yogyakarta, dan Jawa Timur.
 - Kepulauan Nusa Tenggara (Sunda Kecil): Bali, Nusa Tenggara Barat, dan Nusa Tenggara Timur.
 - Pulau Kalimantan: Kalimantan Barat,

TECHNICAL NOTES

1. *Astronomically, Indonesia is located between 60 08' North latitude and 110 15' South latitude, and between 940 45' and 1410 05' East longitude and lies on equator line located at 00 latitude line.*
2. *In terms of geographic position, Indonesia has boundaries as follows: North - Malaysia, Singapore, Philippines, and South China Sea; South - Australia and Indian Ocean; West - Indian Ocean; East - Papua New Guinea, Timor Leste, and Pasific Ocean.*
3. *In terms of geographic location, Indonesia is located between Asian Continent and Australian Continent, and between Indian Ocean and Pasific Ocean.*
4. *Indonesia has 34 provinces spreading over five main islands and four archipelago. These include:*
 - *Sumatera Island: Aceh, Sumatera Utara, Sumatera Barat, Riau, Jambi, Sumatera Selatan, Bengkulu, and Lampung.*
 - *Riau Archipelago: Kepulauan Riau.*
 - *Bangka Belitung Archipelago: Kepulauan Bangka Belitung.*
 - *Jawa Island: DKI Jakarta, Jawa Barat, Banten, Jawa Tengah, DI Yogyakarta, and Jawa Timur.*
 - *Nusa Tenggara Archipelago (Sunda Kecil): Bali, Nusa Tenggara Barat, and Nusa Tenggara Timur.*
 - *Kalimantan Island: Kalimantan Barat,*

Kalimantan Tengah, Kalimantan Selatan, Kalimantan Timur, dan Kalimantan Utara.

- Pulau Sulawesi: Tanah Bumbu, Gorontalo, Sulawesi Tengah, Sulawesi Selatan, Sulawesi Barat, dan Sulawesi Tenggara.
- Kepulauan Maluku: Maluku dan Maluku Utara.
- Pulau Papua: Papua dan Papua Barat.

Kalimantan Tengah, Kalimantan Selatan, Kalimantan Timur and Kalimantan Utara.

- Sulawesi Island: Tanah Bumbu, Gorontalo, Sulawesi Tengah, Sulawesi Selatan, Sulawesi Barat, and Sulawesi Tenggara.*
- Maluku Archipelago: Maluku and Maluku Utara.*
- Papua Island: Papua and Papua Barat.*

5. Badan Pusat Statistik (BPS) telah melakukan pendataan Potensi Desa (Podes) sejak tahun 1980. Sejak saat itu, Podes dilaksanakan secara rutin sebanyak 3 kali dalam kurun waktu sepuluh tahun untuk mendukung kegiatan Sensus Penduduk, Sensus Pertanian, ataupun Sensus Ekonomi. Dengan demikian, fakta penting terkait ketersediaan infrastruktur dan potensi yang dimiliki oleh setiap wilayah dapat dipantau perkembangannya secara berkala dan terus menerus.

5. BPS-Statistics Indonesia has already recorded village potential (Podes) since 1980. Since then, Podes regularly implemented 3 (three) times within ten years to support the activities of the Population Census, Agriculture Census, or Economic Census. Thus, important facts related to the availability of infrastructure and the potential possessed by each region can be monitored regularly and continually.

6. Sejak tahun 2008, pendataan Podes mengalami perubahan dengan adanya penambahan kuesioner suplemen kecamatan dan Kecamatan. Penambahan kuesioner tersebut bertujuan untuk meningkatkan manfaat data Podes bagi para konsumen data dan pemerintah daerah dalam perencanaan pembangunan wilayah.

6. Since 2008, Podes has been changed especially in providing additional information from subdistrict and regency/municipality, using separate questionnaires. The goal of these changes is to provide more benefits for data users and local government in regional development planning.

7. Data Podes merupakan satu-satunya sumber data kewilayahan yang muatannya beragam dan memberi gambaran tentang situasi pembangunan suatu wilayah (regional). Ini berbeda dengan data dari hasil pendekatan rumah

7. Podes data is the only one source of spatial data consisting of various information and providing a picture of development progress in a region. The Podes data are different from data resulted from household surveys focusing

tangga yang lebih menekankan pada dimensi aktivitas sektoral. Keduanya sama penting dan menjadi kekayaan BPS.

on the dimension of sectoral activities. Both kind of data are important and become the trade mark of BPS on the data richness aspect.

8. Cakupan Wilayah

Pencacahan Podes dilakukan secara sensus terhadap seluruh wilayah administrasi pemerintahan terendah setingkat desa (yaitu desa, kelurahan, nagari, Unit Permukiman Transmigrasi (UPT)) yang masih dibina oleh kementerian terkait. Berdasarkan hasil Podes 2014, ada sebanyak 82.190 wilayah setingkat desa yang tersebar di 511 Kecamatan.

8. Podes Coverage

Podes enumeration is implemented as a census of the lowest governmental administrative region equivalent to village (i.e. village, sub-district, nagari, and Transmigration Settlement Unit which is still fostered by the relevant ministries). There were 82,190 village-level areas spread over 511 regencies/municipalities based on the result of Podes 2014.

9. Metode Pengumpulan Data

Pengumpulan data Podes 2014 dilakukan melalui wawancara langsung oleh petugas terlatih dengan narasumber yang relevan. Petugas adalah aparatur ataupun mitra kerja BPS Kecamatan, sementara narasumber adalah kepala desa/lurah atau narasumber lain yang memiliki pengetahuan terhadap wilayah target pencacahan.

9. Method of Data Collection

Data collection of Podes 2014 carried out through direct interviews by trained personnel with relevant respondents. The interviewers are BPS Subdistrict personnel or partners, meanwhile, the selected respondents are the village head/sub-district head or other respondents who have the knowledge towards the target area of enumeration.

10. Desa/Kelurahan Tepi Laut adalah desa/kelurahan yang sebagian atau seluruh wilayahnya bersinggungan langsung dengan laut, baik berupa pantai maupun tebing karang.

10. Coastal Village/Coastal Sub-District is a village/sub-district which some areas are intersect/directly adjacent to the sea, either gently sloping/flat beach or cliffs/reef.

11. Desa/Kelurahan bukan tepi laut adalah desa/kelurahan yang wilayahnya tidak bersinggungan langsung dengan laut.

11. Non Coastal Village/Non Coastal Sub-District is a village which has no area that intersect/directly adjacent to the sea.

12. Desa/Kelurahan Lereng/Puncak adalah desa/kelurahan yang sebagian besar wilayahnya berada di puncak gunung/

12. Slope/Peak Village/Sub-District is a village/sub-district which the largest part of village/sub-district lies on the highest

pegunungan atau terletak di antara puncak sampai lembah.

part of mount/mountain or lies between the peak to the valley.

13. Desa/Kelurahan lembah adalah desa/kelurahan yang wilayahnya sebagian besar merupakan daerah rendah yang terletak di antara dua gunung/pegunungan atau daerah yang mempunyai kedudukan lebih rendah dibandingkan daerah sekitarnya.

13. Valley Village/Sub-District area is a village/sub-district with the largest part of the village/sub-district is a low area between two mountains or area that have a position lower than the surrounding areas.

14. Desa/Kelurahan Dataran adalah desa/kelurahan yang sebagian besar wilayahnya tampak datar, rata, dan membentang.

14. Flat Village/Sub-District is a village/sub-district which the largest part of village1/sub-district looked plane, flat, and stretches.

15. Berdasarkan Peraturan Pemerintah Nomor 82 Tahun 2001 tentang Pengolahan Kualitas Air dan Pengendalian Pencemaran Air, klasifikasi mutu air ditetapkan menjadi empat kelas, yaitu: Kelas I, Kelas II, Kelas III, dan Kelas IV.

15. Government Regulation Number 82 year 2001 on Water Quality Management and Water Pollution Control states that water quality is classified into four categories: Class I, Class II, Class III, and Class IV.

16. Kelas I, air yang dapat digunakan untuk air bahan baku air minum dan atau peruntukan lain yang mensyaratkan mutu air yang sama dengan kegunaan tersebut.

16. Class I, water that can be used for drinking and other uses requiring the same water quality category.

17. Kelas II, air yang dapat digunakan untuk prasarana atau sarana rekreasi air, pembudidayaan ikan air tawar, peternakan, air untuk mengairi pertanian, dan atau peruntukan lain yang mensyaratkan mutu air yang sama dengan kegunaan tersebut.

17. Class II, water that can be used for water recreation infrastructure, fresh water fish culture, animal husbandry, watering cropping, and other uses requiring the same water quality category.

18. Kelas III, air yang dapat digunakan untuk pembudidayaan ikan air tawar, peternakan, air untuk mengairi pertanian, dan atau peruntukan lain

18. Class III, water that can be used for fresh water fish culture, animal husbandry, watering cropping, and other uses requiring the same water quality

yang mensyaratkan mutu air yang sama dengan kegunaan tersebut.

category.

19. Kelas IV, air yang dapat digunakan untuk pertanaman dan atau peruntukan lain yang mensyaratkan mutu air yang sama dengan kegunaan tersebut.

19. Class IV, water that can be used for watering cropping and other uses requiring the same water quality category.

20. Penentuan status mutu air sungai dilakukan dengan Metode Indeks Pencemaran (IP).

20. Determination of river water quality status with Pollutant Index Method.

21. Metode IP: Status mutu air dihitung berdasarkan data sesaat dengan Metode Indeks Pencemaran Keputusan Menteri Lingkungan Hidup Nomor 115 tahun 2003 dibandingkan dengan kriteria mutu air kelas I dan kriteria mutu air kelas II Peraturan Pemerintah Nomor 82 tahun 2001. Status mutu yang diperoleh merupakan status mutu sesaat dan hanya berdasarkan parameter tertentu yang dipantau di tiap sungai dengan jumlah dan jenis yang berbeda.

21. Pollutant Index Method: Status of water quality is assessed based on the transient data by Pollutant Index Method pursuant to Decree of Minister of Environment Number 115 Year 2003 compared to the water quality criteria Class I and the water quality criteria Class II of Government Regulation Number 82 Year 2001. The quality status obtained is transient quality status and only based on certain parameters monitored at every river at different amount and with different types of parameters.

ULASAN

DESCRIPTION

1.1 Keadaan Geografis

Secara geografis Kabupaten Tanah Bumbu terletak di antara: 2052' – 3047' Lintang Selatan dan 115015' – 116004' Bujur Timur.

Kabupaten Tanah Bumbu adalah salah satu kabupaten dari 13 (tiga belas) Kabupaten di Provinsi Kalimantan Selatan yang terletak persis di ujung tenggara Pulau Kalimantan. Wilayahnya berbatasan dengan: Kabupaten Kotabaru di sebelah utara dan timur, Laut Jawa di sebelah selatan, Kabupaten Banjar dan Kabupaten Tanah Laut di sebelah barat.

Kabupaten yang beribukota di Batulicin ini memiliki 10 (sepuluh) kecamatan yaitu Kecamatan Kusan Hilir, Sungai Loban, Satui, Kusan Hulu, Batulicin, Karang Bintang, Simpang Empat, Mantewe, Kuranji dan Angsana. Lima kecamatan yang terakhir disebutkan adalah kecamatan hasil pemekaran pada pertengahan 2005 lalu.

Kabupaten Tanah Bumbu memiliki luas wilayah sebesar 4.890,30 km² (489.030 Ha) atau 13,03 persen dari total luas Provinsi Kalimantan Selatan. Kecamatan Kusan Hulu merupakan kecamatan terluas yang mencakup 30,74 persen dari luas keseluruhan Kabupaten Tanah Bumbu, sedangkan Kecamatan Kuranji memiliki luas wilayah terkecil sebesar 114,64 Km² atau hanya 2,34 persen dari wilayah Kabupaten Tanah Bumbu. Berturut – turut dari kecamatan terluas setelah Kusan Hulu adalah Mantewe, Satui, Kusan Hilir, Sungai Loban, Simpang Empat, Angsana, Batulicin, Karang Bintang dan Kuranji.

1.1 Geographical Situation

Geographically Tanah Bumbu Regency is located between 2052' and 3047' South Latitude, and from 115015' to 116004' East Longitude.

Tanah Bumbu Regency is one of 13 (thirteen) regencies in South Kalimantan Regency, located exactly at the end of the southeast island of Borneo. It has border : Kota Baru Regency in the North and East, Java Sea to the South, Banjar Regency and Tanah Laut Regency to the West

The capital city of Tanah Bumbu Regency is Batulicin. The regency is divided into 10 Subdistricts, i.e. Kusan Hilir, Sungai Loban, Satui, Kusan Hulu, Batulicin, Karang Bintang, Simpang Empat, Mantewe, Kuranji and Angsana Subdistrict. Five last mentioned Subdistrict was the result of the re-subdistricting in the middle of 2005.

Total area of Tanah Bumbu Regency is 4890,30 km² (489.030 Hectares) or 13,03 percent of the total area of Kalimantan Selatan Regency. Kusan Hulu Subdistrict become be the widest Subdistrict spanning 30.76 percent of total area. While Kuranji is the smallest Subdistrict has has an area of 114.64 Km² or only 2.34 percent of the area. The order from the widest to smaller after Kusan Hulu are Mantewe, Satui, Kusan Hilir, Sungai Loban, Simpang Empat, Angsana, Batulicin, Karang Bintang dan Kuranji Subdistrict.

1.2 Morfologi Wilayah

Morfologi wilayah Kabupaten Tanah Bumbu sebagian besar berupa PMKL dan PMK. Selain itu sebagian besar wilayah Kabupaten Tanah Bumbu berada di kelas ketinggian 25-100 meter dan di kemiringan 2-15 persen. Geologi wilayah Kabupaten Tanah Bumbu yang mempunyai ketinggian di atas 100 meter sebesar 31,01 persen dari wilayah Kabupaten Tanah Bumbu, sehingga terdapat beberapa daerah yang merupakan dataran tinggi. Daerah dataran tinggi tersebut sebagian besar termasuk dalam jalur barisan pegunungan Meratus. Tercatat setidaknya ada 18 puncak pegunungan yang berada di wilayah ini. Gunung Mariringin, Mengili, Baturaya dan Gunung Gara Kunyit merupakan puncak pegunungan yang puncaknya mencapai 600 meter lebih di atas permukaan air laut (dpl).

Sebagian besar wilayah Kabupaten Tanah Bumbu masih merupakan hutan yaitu seluas 319 470 Ha atau 63,05 persen dari keseluruhan wilayah Kabupaten Tanah Bumbu. Hanya sekitar 19,56 persen atau 99 111 Ha saja yang sudah dimanfaatkan untuk pertanian sawah, ladang dan perkebunan. Penduduk Kabupaten Tanah Bumbu menempati kurang lebih 7 831 Ha yang digunakan sebagai pemukiman, selebihnya digunakan untuk pertambangan, perairan darat, padang rumput dan tanah terbuka.

1.3 Iklim

Dari hasil pantauan Stasiun Meteorologi Syamsir Alam Kotabaru, selama tahun 2018 kelembapan udara rata – rata perbulan berkisar antara 81 persen sampai 88 persen dengan kelembapan maksimum tertinggi sebesar 98 persen terjadi di bulan Mei dan Juni. Sedangkan kelembapan minimum

1.2 Morphology of Region

Tanah Bumbu Regency area morphology is mostly in the form of PMKL and PMK. Besides large parts of Tanah Bumbu Regency is located at an elevation of class 25-100 meters and on the slope of 2-15 percent. The geology of the area of Tanah Bumbu Regency which has an elevation above 100 metres i.e 31.01 percent. So, there are some areas which is a plateau. Region plateau is mostly included in Meratus mountain range. It's recorded at least there were 18 peaks of mountains in this region. Mount Mariringin, Mengili, Baturaya and Mount Gara Kunyit reached 600 metres further on surface of sea water.

Most part of Tanah Bumbu region was still a forest, that was 319 470 hectares or 63.05 percent of total area of Tanah Bumbu Regency. Only about 19.56 percent or 99 111 hectares were already used for Estate Cropping, rice fields and plantations. The peoples of Tanah Bumbu placed about 7 831 hectares for settlement. The rest of area for mining, fish pond, etc.

1.3 Climate

From the results of monitoring by meteorological station of Syamsir Alam Kotabaru, during 2018 relative Humidity every month in Tanah Bumbu Regency about 81 to 88 percent. with maximum relative humidity was 98 percent in May and June, and minimum was 56 percent in September.

terendah sebesar 56 persen terjadi di bulan September. Sedangkan temperatur udara rata – rata per bulan selama tahun 2018 berkisar antara 25,80 C dan 27,00 C, dengan suhu udara maksimum tertinggi pada bulan Januari dan September sebesar 31,80 C dan minimum terendah sebesar 22,60 C di bulan Agustus.

Jumlah curah hujan tertinggi terjadi di bulan Maret yaitu sebesar 456,7 mm dan terendah di bulan April sebesar 147,9 mm. Sedangkan Jumlah hari hujan terbanyak yaitu selama 25 hari terjadi di bulan Maret dan Desember. Sementara kecepatan angin maksimum mencapai 3,6 knot pada bulan Oktober.

Meanwhile, the average of temperature in 2018 ranged from 25.80 C dan 27.00 C. with the maximum temperature was 31.80 in January, and September on the contrary minimum was 22.60 C in August.

The highest rainfall happened in March as much as 456.7 mm and the lowest rainfall was 147.9 mm in April. Meanwhile March and December had the most rainy days with 25 days. While the maximum wind speed reached 3.6 knots in October.

<https://tanahbumbukab.go.id/>

1.1 KEADAAN GEOGRAFI/*GEOGRAPHY CONDITION*

Tabel 1.1.1 Luas Daerah dan Jumlah Pulau Menurut Kecamatan, 2018
Tabel Total Area and Number of Islands by Sub District, 2018

Kecamatan <i>Sub District</i>	Ibukota Kecamatan <i>Capital of Sub District</i>	Luas ¹ (km2) <i>Total Area ¹ (square.km)</i>
(1)	(2)	(3)
Kusan Hilir	Kota Pagatan	289,01
Sungai Loban	Sari Mulya	383,91
Satui	Sungai Danau	877,87
Angsana	Angsana	195,95
Kusan Hulu	Binawara	1 503,24
Kuranji	Giri Mulya	114,64
Batulicin	Batulicin	135,16
Karang Bintang	Karang Bintang	201,40
Simpang Empat	Kampung Baru	293,48
Mantewe	Mantewe	895,64
Tanah Bumbu		4 890,30
Kalimantan Selatan		37 530,52

Lanjutan Tabel/*Continued Table 1.1.1*

Kecamatan <i>Sub District</i>	Persentase terhadap Luas Kabupaten/Kota <i>Percentage to Regency/ Municipality's Area</i>	Jumlah Pulau ² <i>Number of Islands ²</i>
(1)	(4)	(5)
Kusan Hilir	5,91	...
Sungai Loban	7,85	...
Satui	17,95	...
Angsana	4,01	...
Kusan Hulu	30,74	...
Kuranji	2,34	...
Batulicin	2,76	...
Karang Bintang	4,12	...
Simpang Empat	6,00	...
Mantewe	18,31	...
Tanah Bumbu	100,00	8
Kalimantan Selatan	13,03	172

Catatan/Note: ¹ Berdasarkan Peraturan Menteri Dalam Negeri Nomor 137 Tahun 2017 tanggal 29 Desember 2017/*Based on Minister of Home Affairs Regulation Number 137/2017, December 29, 2017*

² Berdasarkan informasi Kementerian Dalam Negeri Tahun 2018/*Based on information from Ministry of Home Affairs, 2018*

Sumber/Source: Kementerian Dalam Negeri/*Ministry of Home Affairs*

Tabel 1.1.2 Tinggi Wilayah di Atas Permukaan Laut (DPL) Menurut Kecamatan di Kabupaten Tanah Bumbu, 2018
Tabel Height Above Mean Sea Level (AMSL) by Subdistrict in Tanah Bumbu Regency, 2018

Kecamatan <i>Subdistrict</i>	Ibukota Kecamatan <i>Capital of Subdistrict</i>	Tinggi/ <i>Height (meter)</i>
(1)	(2)	(3)
Kec. Kusan Hilir	Kota Pagatan	4
Kec. Sungai Loban	Sari Mulya	46
Kec. Satui	Sungai Danau	5
Kec. Angsana	Angsana	21
Kec. Kusan Hulu	Binawara	36
Kec. Kuranji	Giri Mulya	52
Kec. Batulicin	Batulicin	3
Kec. Karang Bintang	Karang Bintang	28
Kec. Simpang Empat	Kampung Baru	20
Kec. Mantewe	Mantewe	39

Sumber/Source: Bagian Pemerintahan Kabupaten Tanah Bumbu / *Division of Administration of Tanah Bumbu Regency*

Tabel 1.1.3 Jarak dari Ibukota Kecamatan ke Ibukota Kabupaten di Kabupaten Tanah Bumbu (km), 2018

Tabel Distance between Subdistrict Capital and Regency Capital in Tanah Bumbu Regency (km), 2018

Kecamatan <i>Subdistrict</i>	Ibukota Kecamatan <i>Capital of Subdistrict</i>	Jarak ke Ibukota Kabupaten <i>Distance to Regency Capital</i>
(1)	(2)	(3)
Kec. Kusan Hilir	Kota Pagatan	18
Kec. Sungai Loban	Sari Mulya	38
Kec. Satui	Sungai Danau	92
Kec. Angsana	Angsana	68
Kec. Kusan Hulu	Binawara	48
Kec. Kuranji	Giri Mulya	56
Kec. Batulicin	Batulicin	7
Kec. Karang Bintang	Karang Bintang	23
Kec. Simpang Empat	Kampung Baru	14
Kec. Mantewe	Mantewe	53

Sumber/Source: Bagian Pemerintahan Kabupaten Tanah Bumbu / *Division of Administration of Tanah Bumbu Regency*

1.2 IKLIM/CLIMATE

Tabel 1.2.1 Rata-rata Suhu dan Kelembapan Udara Menurut Bulan di Kabupaten Tanah Bumbu, 2018

Tabel Average Temperature and Humidity by Month in Tanah Bumbu Regenc, 2018

Bulan Month	Suhu/ Temperature			Kelembapan/ Humidity		
	Maks Max	Min	Rata- rata Average	Maks Max	Min	Rata- rata Average
(1)	(2)	(3)	(4)	(5)	(6)	(7)
Januari/January	31,8	23,7	26,6	96	60	84
Februari/February	31,6	23,4	26,4	97	64	86
Maret/March	31,7	23,6	26,3	97	64	86
April/April	31,4	24,2	26,9	95	65	85
Mei/May	30,8	24,2	26,6	98	69	88
Juni/June	30,2	23,4	26,0	98	70	88
Juli/July	30,4	23,1	25,9	97	68	86
Agustus/August	31,2	22,6	25,8	97	62	84
September/September	31,8	22,8	26,6	96	56	81
Oktober/October	31,5	23,6	27,0	95	59	81
November/November	31,6	24,0	26,8	95	64	85
Desember/December	31,5	24,3	27,0	93	63	82

Sumber/Source: Stasiun Meteorologi Gusti Syamsir Alam Kotabaru/ Meteorology Station of Gusti Syamsir Alam Kotabaru

Tabel 1.2.2 Rata-Rata Tekanan Udara. Kecepatan Angin dan Penyinaran Matahari Menurut Bulan di Kabupaten Tanah Bumbu, 2018
Average Atmospheric Pressure. Wind Velocity and Duration of Sunshine by Month in Tanah Bumbu Regency, 2018

Bulan <i>Month</i>	Tekanan Udara Atmospheric Pressure (mb)	Kecepatan Angin/ Wind Velocity (knot)	Penyinaran Matahari Duration of Sunshine (%)
(1)	(2)	(3)	(4)
Januari/ <i>January</i>	1 007,3	2,8	52
Februari/ <i>February</i>	1 009,3	3,0	51
Maret/ <i>March</i>	1 008,6	2,7	54
April/ <i>April</i>	1 008,7	2,5	58
Mei/ <i>May</i>	1 008,6	2,4	42
Juni/ <i>June</i>	1 009,7	2,7	57
Juli/ <i>July</i>	1 009,3	3,2	66
Agustus/ <i>August</i>	1 009,9	3,5	70
September/ <i>September</i>	1 010,1	4,0	84
Oktober/ <i>October</i>	1 010,2	3,6	66
November/ <i>November</i>	1 009,5	2,9	55
Desember/ <i>December</i>	1 009,0	3,4	49

Sumber/*Source*: Stasiun Meteorologi Gusti Syamsir Alam Kotabaru/ *Meteorology Station of Gusti Syamsir Alam Kotabaru*

Tabel 1.2.3 Jumlah Curah Hujan dan Hari Hujan Menurut Bulan di Kabupaten Tanah Bumbu, 2018

Tabel Amount of Precipitation and Number of Rainy Days by Month in Tanah Bumbu Regency, 2018

Bulan Month	Curah Hujan Precipitation (mm ³)	Hari Hujan Rainy Days
(1)	(2)	(3)
Januari/January	184,2	22
Februari/February	311,5	21
Maret/March	456,7	25
April/April	147,9	19
Mei/May	183,4	24
Juni/June	399,0	21
Juli/July	235,7	17
Agustus/August	379,2	24
September/September	378,2	22
Oktober/October	303,8	21
November/November	219,5	21
Desember/December	226,4	25

Sumber/Source: Stasiun Meteorologi Gusti Syamsir Alam Kotabaru/ Meteorology Station of Gusti Syamsir Alam Kotabaru

<https://tanahbumbukab.bps.go.id>



BAB 2

PEMERINTAHAN

GOVERNMENT

<https://tanahbumbukab.bps.go.id>

PENJELASAN TEKNIS

1. Anggota Dewan Perwakilan Rakyat Daerah (DPRD) dipilih melalui pemilihan umum (pemilu) dan dilantik dalam masa jabatan lima tahun.
2. Susunan pemerintahan Republik Indonesia periode 2014–2019 terdiri dari presiden. wakil presiden. lembaga tinggi negara. kementerian. setingkat menteri. dan Lembaga Pemerintahan Non Kementerian (LPNK).
3. Lembaga tinggi negara terdiri dari Majelis Permusyawaratan Rakyat (MPR). Dewan Perwakilan Rakyat (DPR). Badan Pemeriksa Keuangan (BPK). dan Mahkamah Agung (MA). Dewan Perwakilan Daerah (DPD). Mahkamah Konstitusi (MK). dan Komisi Yudisial (KY).
4. Kementerian terdiri dari kementerian koordinator dan kementerian.
5. Kementerian koordinator terdiri dari bidang politik. hukum. dan keamanan (Polhukam). bidang perekonomian. bidang pembangunan manusia dan kebudayaan. dan bidang kemaritiman.
6. Kementerian terdiri dari Kementerian Sekretaris Negara. Kementerian Dalam Negeri. Kementerian Luar Negeri. Kementerian Perencanaan Pembangunan Nasional/Bappenas. Kementerian Pertahanan. Kementerian Hukum dan Hak Asasi Manusia.

TECHNICAL NOTES

1. *Regional House of Representatives (DPRD) members are elected through a general election and appointed for a five-years membership.*
2. *The government structure of the Republic of Indonesia period 2009–2014 consists of president. vice president. state supreme agencies. ministries. ministerial level institutions. and non-ministerial institutions.*
3. *State supreme agencies consist of The People's Consultative Assembly. The House of Representative. The Audit Board of the Republic of Indonesia. Supreme Court. Local Councils. Constitutional Court. and Judicial Commission.*
4. *Ministries consist of coordinating ministry and departmental ministry.*
5. *Coordinating ministries consist of Coordinating Ministry for Political. Legal. and Security Affairs. Coordinating Ministry for the Economy. Coordinating Ministry for Maritime Affairs. and Coordinating Ministry for Human Development and Culture*
6. *Departmental Ministries consist of State Secretary; Ministry of Home Affairs; Ministry of Foreign Affairs; Ministry of National Development Planning/Chairperson of National Development Planning Agency; Ministry of Defense; Ministry of*

Kementerian Keuangan. Kementerian Energi dan Sumber Daya Mineral. Kementerian Perindustrian. Kementerian Perdagangan. Kementerian Pertanian. Kementerian Perhubungan. Kementerian Kelautan dan Perikanan. Kementerian Ketenagakerjaan. Kementerian Badan Usaha Milik Negara. Kementerian Koperasi dan UKM. Kementerian Pekerjaan Umum dan Perumahan Rakyat. Kementerian Lingkungan Hidup dan Kehutanan. Kementerian Agraria dan Tata Ruang/Badan Pertanahan Nasional. Kementerian Kesehatan. Kementerian Kebudayaan dan Pendidikan Dasar Menengah. Kementerian Sosial. Kementerian Agama. Kementerian Pariwisata. Kementerian Komunikasi dan Informatika. Kementerian Pendayagunaan Aparatur Negara dan Reformasi Birokrasi. Kementerian Pemuda dan Olahraga. Kementerian Desa, Pembangunan Daerah Tertinggal dan Transmigrasi. Kementerian Riset Teknologi dan Pendidikan Tinggi. dan Kementerian Pemberdayaan Perempuan dan Perlindungan Anak.

7. Setingkat Menteri terdiri dari Kejaksaan Agung, Tentara Nasional Indonesia, dan Kepolisian Negara Republik Indonesia
8. Lembaga Pemerintah Non Kementerian terdiri dari Arsip Nasional Republik Indonesia, Badan Intelijen Negara, Badan Kepegawaian Negara, Badan Kependudukan dan Keluarga Berencana Nasional, Badan Koordinasi Penanaman Modal, Badan Informasi

Justice and Human Rights; Ministry of Finance; Ministry of Energy and Mineral Resources; Ministry of Industry; Ministry of Trade; Ministry of Agriculture; Ministry of Transportation; Ministry of Maritime Affairs and Fisheries; Ministry of Manpower; Ministry of State Owned Enterprises; Ministry of Cooperatives and Small and Medium Enterprises; Ministry of Public Works and Public Housing; Ministry of Environment and Forestry; Ministry of Agrarian Affairs and Spatial Planning/National Land Agency; Ministry of Health; Ministry of Culture and Elementary & Secondary Education; Ministry of Social Services; Ministry of Religious Affairs; Ministry of Tourism; Ministry of Communication and Informatics; Ministry of Empowerment of State Apparatus and Bureaucracy Reform; Ministry of Youth and Sports Affairs; Ministry of Village Development, Disadvantaged Regions and Transmigration; Ministry of Research, Technology, and Higher Education; and Ministry of Women Empowerment and Child Protection

7. *Ministerial Level Officials consist of Attorney General, Indonesian National Defense Force, and Indonesian National Police.*
8. *Non Ministerial Institutions consist of National Archive of the Republic of Indonesia, State Intelligence Board, National Civil Service Agency, National Population and Family Planning Board, Investment Coordinating Board, Geospatial Information*

Geospasial. Badan Meteorologi, Klimatologi, dan Geofisika. Badan Narkotika Nasional. Badan Nasional Penanggulangan Bencana. Badan Nasional Penanggulangan Terorisme. Badan Nasional Penempatan dan Perlindungan Tenaga Kerja Indonesia. Badan Pengawasan Obat dan Makanan. Badan Pengawasan Tenaga Nuklir. Badan Pengawasan Keuangan dan Pembangunan. Badan Pengkajian dan Penerapan Teknologi. Badan Pusat Statistik. Badan SAR Nasional. Badan Standardisasi Nasional. Badan Tenaga Nuklir Nasional. Lembaga Administrasi Negara. Lembaga Ilmu Pengetahuan Indonesia. Lembaga Ketahanan Nasional. Lembaga Kebijakan Pengadaan Barang/Jasa Pemerintah. Lembaga Penerbangan dan Antariksa Nasional. Lembaga Sandi Negara. dan Perpustakaan Nasional Republik Indonesia.

Agency. Meteorology. Climatology. and Geophysics Agency. National Narcotics Agency. National Agency for Disaster Management. National Counter Terrorism Agency. The National Authority for The Placement and Protection of Indonesian Overseas Workers. National Agency of Drugs and Foods Control. Nuclear Energy Controlling Board. Audit and Development Supervising Agency. Agency for the Assesment and Application Technology. BPS-Statistics Indonesia. National Search and Rescue Agency. National Standardization Board. National Nuclear Energy Board. National Institute of Administration. National Institute of Science. National Resilience Institute. Government Procurement Policy Board. National Institute of Space and Aeronautics. National Crypto Agency. and National Library of Republic of Indonesia.

ULASAN

DESCRIPTION

2.1 Administrasi Pemerintahan

Tahun 2018 Kabupaten Tanah Bumbu terdiri dari 10 (sepuluh) kecamatan. dengan 144 desa dan 5 (lima) kelurahan. dengan ibukota kabupaten di Kecamatan Batulicin.

Kecamatan Kusan Hilir yang memiliki 34 desa dan 1 (satu) kelurahan merupakan kecamatan yang memiliki desa paling banyak. sebaliknya Kecamatan Kuranji hanya memiliki 7 (tujuh) desa.

Untuk menjalankan roda pemerintahan, dibentuklah Struktur Organisasi Tata Kerja (SOTK) yang telah beberapa kali mengalami perubahan. Sampai tahun 2018. Struktur Organisasi Tata Kerja Pemerintah Kabupaten Tanah Bumbu. terdiri dari 3 (tiga) Asisten. 5 (lima) staff ahli. 1 (satu) Sekretaris Daerah. 1 (satu) Sekretariat DPRD. 19 Dinas, 4 Badan, Inspektorat, dan Satpol PP dan Damkar, Ditambah dengan Kantor Kecamatan dan Kelurahan. Lembaga teknis lain yang mempunyai tugas khusus dan langsung bertanggung jawab kepada Bupati adalah RSUD dr. Andi Abdurrahman Noor dan PDAM Tanah Bumbu. Kedua lembaga ini dipimpin oleh seorang Direktur.

2.2 Lembaga Legislatif

Komposisi anggota lembaga legislatif. DPRD Kabupaten Tanah Bumbu pada tahun 2018 mengalami perubahan dibandingkan pada periode sebelumnya sebelumnya. Hal ini bisa terlihat pada jumlah dan jenis kelamin anggota.

Ada 35 anggota legislatif yang membentuk 8 (delapan) fraksi. Fraksi PDI Perjuangan

2.1 Governmental Administration

In 2018 Tanah Bumbu Regency divided into 10 (ten) Subdistricts. with 144 villages and 5 (five) wards. The capital city of the regency was Batulicin.

Kusan Hilir Subdistrict that had 34 villages and 1 ward. is a Subdistrict with the largest number of village. Meanwhile Kuranji Subdistrict only have 7 villages.

The government in Tanah Bumbu Regency have an organizational structure. In 2018, the structure consist of 3 Assistant, 5 expert staff, one secretary of the Region, Secretariat of Legislatif Council, 19 department, 4 boards, Inspectorate, Civil Service Police Units And Firefighters. Besides them. there were 10 subdistrict office. Other technical agencies that have specific tasks and directly responsible to the Regent is Tanah Bumbu General Hospital and PDAM. Both two Office is headed by a Director.

2.2 Legislative Council

The composition of members Legislative Council in 2018 was different compared to the previous period. This can be seen in the number and gender of members.

There were 35 members, and they formed 8 fractions. PDIP fraction have 10 members,

terbanyak memiliki anggota sebanyak 10 (sepuluh) orang. Fraksi PKB dan Fraksi Gerindra masing – masing memiliki anggota sebanyak 5 (lima) orang. Fraksi lainnya adalah Fraksi Golongan Karya, Hanura, PPP Keadilan Sejahtera, Nasdem, dan Amanat Demokrat masing-masing dengan 3 orang juga.

PKB and Gerindra each have 5 members, Other fraction were Golongan Karya, Hanura, PPP Keadilan Sejahtera, Nasdem, and Amanat Demokrat each 3 members too.

Sebanyak 33 dari 35 Anggota Legislatif DPRD Kabupaten Tanah Bumbu adalah laki – laki. Hanya 2 (dua) orang perempuan dari Partai PKB.

As many as 32 of 35 legislative member was men. Only three was woman. She was from Partai PKB dan Partai Nasdem.

<https://tanahbumbukab.bps.go.id/>

2.1 WILAYAH ADMINISTRATIF/ADMINISTRATIVE AREA

Tabel 2.1.1 Jumlah Kelurahan Menurut Kecamatan, 2018
Tabel Number of Sub District by Sub District, 2018

Kecamatan <i>Sub District</i>	2014	2015	2016	2017	2018
(1)	(2)	(3)	(4)	(5)	(6)
Kusan Hilir	1	1	1	1	1
Sungai Loban	-	-	-	-	-
Satui	-	-	-	-	-
Angsana	-	-	-	-	-
Kusan Hulu	-	-	-	-	-
Kuranji	-	-	-	-	-
Batulicin	2	2	2	2	2
Karang Bintang	-	-	-	-	-
Simpang Empat	2	2	2	2	2
Mantewe	-	-	-	-	-
Tanah Bumbu	5	5	5	5	5

Catatan/Note:

Sumber/Source: Peraturan Kepala Badan Pusat Statistik Nomor 29 Tahun 2018 Tanggal 15 Januari 2018 tentang Perubahan Atas Peraturan Kepala Badan Pusat Statistik Nomor 55 Tahun 2017 tentang Kode dan Nama Wilayah Kerja Statistik Tahun 2017/*Chief Statistician Regulation Number 29/2018, January 15 2018, as a revision of Chief Statistician Regulation Number 55 of 2017 on Code and Name of Regional Level of Data Collection.*

Tabel 2.1.2 Jumlah Desa¹ Menurut Kecamatan, 2018
Tabel *Number of Villages¹ by Sub District, 2018*

Kecamatan <i>Sub District</i>	2014	2015	2016	2017	2018
(1)	(2)	(3)	(4)	(5)	(6)
Kusan Hilir	34	34	34	34	34
Sungai Loban	17	17	17	17	17
Satui	16	16	16	16	16
Angsana	9	9	9	9	9
Kusan Hulu	21	21	21	21	21
Kuranji	7	7	7	7	7
Batulicin	7	7	7	7	7
Karang Bintang	11	11	11	11	11
Simpang Empat	10	10	10	10	10
Mantewe	12	12	12	12	12
Tanah Bumbu	144	144	144	144	144

Catatan/Note: ¹ Termasuk kelurahan dan Unit Permukiman Transmigrasi (UPT)/*Include Transmigration Settlement Unit*

Sumber/Source: Peraturan Kepala Badan Pusat Statistik Nomor 29 Tahun 2018 Tanggal 15 Januari 2018 tentang Perubahan Atas Peraturan Kepala Badan Pusat Statistik Nomor 55 Tahun 2017 tentang Kode dan Nama Wilayah Kerja Statistik Tahun 2017/*Chief Statistician Regulation Number 29/2018, January 15 2018, as a revision of Chief Statistician Regulation Number 55 of 2017 on Code and Name of Regional Level of Data Collection.*

Tabel 2.1.3 Perkembangan Jumlah Desa Pemekaran menurut Kecamatan, 2011-2018

Tabel The Number of Pre-Definitive Village by Subdistrict, 2011-2018

Kecamatan <i>Sub District</i>	2011	2012	2013	2014	2015	2016	2017	2018
(1)	(2)	(3)	(4)	(5)	(6)	(7)	(8)	(9)
Kusan Hilir	-	-	-	-	-	-	-	34
Sungai Loban	5	-	-	-	-	-	5	17
Satui	2	-	-	-	-	-	2	16
Angsana	-	-	-	-	-	-	-	9
Kusan Hulu	-	-	-	-	-	-	-	21
Kuranji	1	-	-	-	-	-	1	7
Batulicin	4	-	-	-	-	-	4	7
Karang Bintang	1	-	-	-	-	-	1	11
Simpang Empat	-	-	-	-	-	-	-	10
Mantewe	1	-	-	-	-	-	1	12
Tanah Bumbu	14	-	-	-	-	-	14	144

Sumber/Source: Dinas Pemberdayaan Masyarakat dan Desa Kabupaten Tanah Bumbu/ *Village Government Affair of Tanah Bumbu Regency*

<https://tanahbumbukab.bps.go.id>

Tabel 2.1.4 Dasar Hukum Perubahan Desa Persiapan Menjadi Desa Definitif Sampai Desember, 2018
Basic Law Of The Village Changes Preparations Being Definitive Village Until December, 2018

<i>Desa / Village</i>	<i>Kecamatan / Subdistrict</i>	<i>Dasar Hukum / Legal Fundament</i>	<i>Tanggal Ditetapkan / Date</i>
(1)	(2)	(3)	(4)
Sinar Bulan	Satui	Perda No. 32 / 2011	23 Desember 2011
Pendamaran Jaya	Satui	Perda No. 32 / 2011	23 Desember 2011
Biduri Bersujud	Sungai Loban	Perda No. 33 / 2011	23 Desember 2011
Sumber Sari	Sungai Loban	Perda No. 33 / 2011	23 Desember 2011
Wanasari	Sungai Loban	Perda No. 33 / 2011	23 Desember 2011
Damar Indah	Sungai Loban	Perda No. 33 / 2011	23 Desember 2011
Sumber Makmur	Sungai Loban	Perda No. 33 / 2011	23 Desember 2011
Ringkit	Kuranji	Perda No. 34 / 2011	23 Desember 2011
Karang Rejo	Karang Bintang	Perda No. 35 / 2011	23 Desember 2011
Maju Bersama	Batulicin	Perda No. 36 / 2011	23 Desember 2011
Suka Maju	Batulicin	Perda No. 36 / 2011	23 Desember 2011
Danau Indah	Batulicin	Perda No. 36 / 2011	23 Desember 2011
Polewali Marajae	Batulicin	Perda No. 36 / 2011	23 Desember 2011
Gunung Raya	Mantewe	Perda No. 37 / 2011	23 Desember 2011

Sumber/Source: Dinas Pemberdayaan Masyarakat dan Desa Kabupaten Tanah Bumbu/ *Village Government Affair of Tanah Bumbu Regency*

Tabel 2.1.5 Keadaan Wilayah Administratif Kecamatan Kusan Hilir
Keadaan Sampai Desember, 2018

*Tabel Administrative Territory of Kusan Hilir Subdistrict
Until Desember, 2018*

Nomor Kode Wilayah / Identity Number	Wilayah Administratif / Administrative Territory	
	Status / Status	Nama / Name
(1)	(2)	(3)
63.10.02	Kecamatan	Kusan Hilir
-	Kelurahan	Kota Pagatan
63.10.02.0002	Desa	Betung
63.10.02.0003	Desa	Sungai Lembu
63.10.02.0004	Desa	Wiritasi
63.10.02.0005	Desa	Pejala
63.10.02.0006	Desa	Pagarryung
63.10.02.0007	Desa	Muara Pagatan Tengah
63.10.02.0008	Desa	Kampung Baru
63.10.02.0009	Desa	Pasar Baru
63.10.02.0010	Desa	Batuah
63.10.02.0011	Desa	Barugelang
63.10.02.0012	Desa	Pulau Salak
63.10.02.0013	Desa	Salimuran
63.10.02.0014	Desa	Satiung
63.10.02.0015	Desa	Saring Sungai Binjai
63.10.02.0016	Desa	Pulau Tanjung
63.10.02.0017	Desa	Batarang
63.10.02.0018	Desa	Manurung
63.10.02.0019	Desa	Mudalang
63.10.02.0020	Desa	Tanette
63.10.02.0021	Desa	Muara Pagatan
63.10.02.0022	Desa	Pulau Satu
63.10.02.0023	Desa	Sepunggur
63.10.02.0024	Desa	Pakatellu
63.10.02.0025	Desa	Saring Sungai Bubu
63.10.02.0026	Desa	Serdangan
63.10.02.0027	Desa	Juku Eja
63.10.02.0028	Desa	Api Api
63.10.02.0029	Desa	Gusunge
63.10.02.0030	Desa	Rantau Panjang Hulu
63.10.02.0031	Desa	Penyolongan
63.10.02.0032	Desa	Beringin
63.10.02.0033	Desa	Mekar Jaya
63.10.02.0034	Desa	Rantau Panjang Hilir
63.10.02.0035	Desa	Karya Bakti

Sumber/Source: Dinas Pemberdayaan Masyarakat dan Desa Kabupaten Tanah Bumbu/ Village Government
Affair of Tanah Bumbu Regency

Tabel 2.1.6 Keadaan Wilayah Administratif Kecamatan Sungai Loban
Keadaan Sampai Desember, 2018
*Tabel Administrative Territory of Sungai Loban Subdistrict
Until Desember, 2018*

Nomor Kode Wilayah / Identity Number	Wilayah Administratif / Administrative Territory	
	Status / Status	Nama / Name
(1)	(2)	(3)
63.10.03	Kecamatan	Sungai Loban
63.10.03.0001	Desa	Sari Mulya
63.10.03.0002	Desa	Sungai Loban
63.10.03.0003	Desa	Sebamban Lama
63.10.03.0004	Desa	Sebamban Baru
63.10.03.0005	Desa	Sungai Dua Laut
63.10.03.0006	Desa	Marga Mulya
63.10.03.0007	Desa	Sari Utama
63.10.03.0008	Desa	Tri Mulya
63.10.03.0009	Desa	Dwi Marga Utama
63.10.03.0010	Desa	Kerta Buwana
63.10.03.0011	Desa	Batu Meranti
63.10.03.0012	Desa	Tri Martani
63.10.03.0013	Desa	Sumber Makmur
63.10.03.0014	Desa	Biduri Bersujud
63.10.03.0015	Desa	Sumber Sari
63.10.03.0016	Desa	Wanasari
63.10.03.0017	Desa	Damar Indah

Sumber/Source: Dinas Pemberdayaan Masyarakat dan Desa Kabupaten Tanah Bumbu/ Village Government
Affair of Tanah Bumbu Regency

Tabel 2.1.7 Keadaan Wilayah Administratif Kecamatan Satui
Keadaan Sampai Desember, 2018
*Tabel Administrative Territory of Satui Subdistrict
Until Desember, 2018*

Nomor Kode Wilayah / Identity Number	Wilayah Administratif / Administrative Territory	
	Status / Status	Nama / Name
(1)	(2)	(3)
63.10.04	Kecamatan	Satui
63.10.04.2003	Desa	Setarap
63.10.04.2004	Desa	Satui Timur
63.10.04.2005	Desa	Sungai Cuka
63.10.04.2006	Desa	Jombang
63.10.04.2008	Desa	Satui Barat
63.10.04.2009	Desa	Sekapuk
63.10.04.2010	Desa	Sungai Danau
63.10.04.2011	Desa	Wono Rejo
63.10.04.2012	Desa	Sumber Makmur
63.10.04.2013	Desa	Tegal Sari
63.10.04.2019	Desa	Sumber Arum
63.10.04.2022	Desa	Sejahtera Mulia
63.10.04.2023	Desa	Al Kautsar
63.10.04.2024	Desa	Makmur Mulia
63.10.04.2025	Desa	Sinar Bulan
63.10.04.2026	Desa	Pendamaran Jaya

Sumber/Source: Dinas Pemberdayaan Masyarakat dan Desa Kabupaten Tanah Bumbu/ Village Government
Affair of Tanah Bumbu Regency

Tabel 2.1.8 Keadaan Wilayah Administratif Kecamatan Angsana
Keadaan Sampai Desember, 2018
*Tabel Administrative Territory of Angsana Subdistrict
Until Desember, 2018*

Nomor Kode Wilayah / Identity Number	Wilayah Administratif / Administrative Territory	
	Status / Status	Nama / Name
(1)	(2)	(3)
63.10.09	Kecamatan	Angsana
63.10.09.2001	Desa	Bunati
63.10.09.2002	Desa	Purwodadi
63.10.09.2003	Desa	Sumber Baru
63.10.09.2004	Desa	Karang Indah
63.10.09.2005	Desa	Angsana
63.10.09.2006	Desa	Banjarsari
63.10.09.2007	Desa	Bayansari
63.10.09.2008	Desa	Makmur
63.10.09.2009	Desa	Mekar Jaya

Sumber/Source: Dinas Pemberdayaan Masyarakat dan Desa Kabupaten Tanah Bumbu/ Village Government
Affair of Tanah Bumbu Regency

Tabel 2.1.9 Keadaan Wilayah Administratif Kecamatan Kusan Hulu
Keadaan Sampai Desember, 2018
*Tabel Administrative Territory of Kusan Hulu Subdistrict
Until Desember, 2018*

Nomor Kode Wilayah / Identity Number	Wilayah Administratif / Administrative Territory	
	Status / Status	Nama / Name
(1)	(2)	(3)
63.10.05	Kecamatan	Kusan Hulu
63.10.05.2005	Desa	Lasung
63.10.05.2006	Desa	Manuntung
63.10.05.2007	Desa	Anjir Baru
63.10.05.2008	Desa	Blnawara
63.10.05.2009	Desa	Pacakan
63.10.05.2010	Desa	Guntung
63.10.05.2011	Desa	Teluk Kepayang
63.10.05.2012	Desa	Tapus
63.10.05.2013	Desa	Malangkapi
63.10.05.2014	Desa	Hati'if
63.10.05.2015	Desa	Tibarau Panjang
63.10.05.2016	Desa	Sungai Rukam
63.10.05.2017	Desa	Darasan Binjai
63.10.05.2018	Desa	Bakarangan
63.10.05.2019	Desa	Karang Mulya
63.10.05.2020	Desa	Harapan Jaya
63.10.05.2021	Desa	Wonorejo
63.10.05.2022	Desa	Karang Sari
63.10.05.2023	Desa	Tamunih
63.10.05.2024	Desa	Dadap Kusan Raya
63.10.05.2025	Desa	Batu Bulan

Sumber/Source: Dinas Pemberdayaan Masyarakat dan Desa Kabupaten Tanah Bumbu/ Village Government
Affair of Tanah Bumbu Regency

**Tabel 2.1.10 Keadaan Wilayah Administratif Kecamatan Kuranji
Keadaan Sampai Desember, 2018**

*Tabel Administrative Territory of Kuranji Subdistrict
Until Desember, 2018*

Nomor Kode Wilayah / Identity Number	Wilayah Administratif / Administrative Territory	
	Status / Status	Nama / Name
(1)	(2)	(3)
63.10.10	Kecamatan	Kuranji
63.10.10.2001	Desa	Giri Mulya
63.10.10.2002	Desa	Kuranji
63.10.10.2003	Desa	Waringin Mulya
63.10.10.2004	Desa	Mustika
63.10.10.2005	Desa	Indraloka Jaya
63.10.10.2006	Desa	Karang Intan
63.10.10.2007	Desa	Ringkit

Sumber/Source: Dinas Pemberdayaan Masyarakat dan Desa Kabupaten Tanah Bumbu/ Village Government
Affair of Tanah Bumbu Regency

Tabel 2.1.11 Keadaan Wilayah Administratif Kecamatan Batulicin
Keadaan Sampai Desember, 2018

Tabel Administrative Territory of Batulicin Subdistrict
Until Desember, 2018

Nomor Kode Wilayah / Identity Number	Wilayah Administratif / Administrative Territory	
	Status / Status	Nama / Name
(1)	(2)	(3)
63.10.01	Kecamatan	Batulicin
63.10.01.2005	Desa	Segumbang
-	Kelurahan	Gunung Tinggi
63.10.01.2006	Desa	Kersik Putih
-	Kelurahan	Batulicin
63.10.01.2029	Desa	Maju Makmur
63.10.01.2030	Desa	Maju Bersama
63.10.01.2031	Desa	Sukamaju
63.10.01.2032	Desa	Poliwali Marajae
63.10.01.2033	Desa	Danau Indah

Sumber/Source: Dinas Pemberdayaan Masyarakat dan Desa Kabupaten Tanah Bumbu/ Village Government
Affairof Tanah Bumbu Regency

Tabel 2.1.12 Keadaan Wilayah Administratif Kecamatan Karang Bintang
Keadaan Sampai Desember, 2018
*Tabel Administrative Territory of Karang Bintang Subdistrict
Until Desember, 2018*

Nomor Kode Wilayah / Identity Number	Wilayah Administratif / Administrative Territory	
	Status / Status	Nama / Name
(1)	(2)	(3)
63.10.07	Kecamatan	Karang Bintang
63.10.07.2001	Desa	Karang Bintang
63.10.07.2002	Desa	Pandan Sari
63.10.07.2003	Desa	Rejowinangun
63.10.07.2004	Desa	Sela Selilau
63.10.07.2005	Desa	Pematang Ulin
63.10.07.2006	Desa	Batulicin Irigasi
63.10.07.2007	Desa	Manunggal
63.10.07.2009	Desa	Sumber Wangi
63.10.07.2010	Desa	Madu Retno
63.10.07.2011	Desa	Maju Sejahtera
63.10.07.2012	Desa	Karang Rejo

Sumber/Source: Dinas Pemberdayaan Masyarakat dan Desa Kabupaten Tanah Bumbu/ *Village Government
Affair of Tanah Bumbu Regency*

Tabel 2.1.13 Keadaan Wilayah Administratif Kecamatan Simpang Empat
Keadaan Sampai Desember, 2018
*Tabel Administrative Territory of Simpang Empat Subdistrict
Until Desember, 2018*

Nomor Kode Wilayah / Identity Number	Wilayah Administratif / Administrative Territory	
	Status / Status	Nama / Name
(1)	(2)	(3)
63.10.06	Kecamatan	Batulicin
-	Kelurahan	Kampung Baru
-	Kelurahan	Tungkaran Pangeran
63.10.06.2003	Desa	Sari Gadung
63.10.06.2004	Desa	Sungai Dua
63.10.06.2005	Desa	Mekar Sari
63.10.06.2006	Desa	Batu Ampar
63.10.06.2007	Desa	Gunung Besar
63.10.06.2008	Desa	Pulau Panjang
63.10.06.2009	Desa	Baroqah
63.10.06.2010	Desa	Bersujud
63.10.06.2011	Desa	Sejahtera
63.10.06.2012	Desa	Gunung Antasari

Sumber/Source: Dinas Pemberdayaan Masyarakat dan Desa Kabupaten Tanah Bumbu/ *Village Government
Affair of Tanah Bumbu Regency*

Tabel 2.1.14 Keadaan Wilayah Administratif Kecamatan Mantewe
Keadaan Sampai Desember, 2018
*Tabel Administrative Territory of Mantewe Subdistrict
Until Desember, 2018*

Nomor Kode Wilayah / Identity Number	Wilayah Administratif / Administrative Territory	
	Status / Status	Nama / Name
(1)	(2)	(3)
63.10.08	Kecamatan	Mantewe
63.10.08.2001	Desa	Mantewe
63.10.08.2002	Desa	Dukuh Rejo
63.10.08.2003	Desa	Rejosari
63.10.08.2004	Desa	Sukadamai
63.10.08.2005	Desa	Bulu Rejo
63.10.08.2006	Desa	Sidomulyo
63.10.08.2007	Desa	Sepakat
63.10.08.2008	Desa	Sari Mulya
63.10.08.2009	Desa	Emil Baru
63.10.08.2010	Desa	Mantawakan Mulia
63.10.08.2011	Desa	Maju Mulyo
63.10.08.2013	Desa	Gunung Raya

Sumber/Source: Dinas Pemberdayaan Masyarakat dan Desa Kabupaten Tanah Bumbu/ *Village Government
Affair of Tanah Bumbu Regency*

2.2 SUMBER DAYA MANUSIA/HUMAN RESOURCES

Tabel 2.2.1 Jumlah Pegawai Negeri Sipil Menurut Jabatan dan Jenis kelamin, 2017 dan 2018

Tabel Number of Civil Servants by Occupation and Sex, 2017 and 2018

Jabatan <i>Occupation</i>	2017			2018		
	Laki-Laki <i>Male</i>	Perempuan <i>Female</i>	Jumlah <i>Total</i>	Laki-Laki <i>Male</i>	Perempuan <i>Female</i>	Jumlah <i>Total</i>
(1)	(2)	(3)	(4)	(5)	(6)	(7)
Fungsional Tertentu <i>Specific Functional</i>	-	-	-	1 060	1 248	2 308
Fungsional Umum/Staf <i>General Functional</i>	-	-	-	713	522	1 235
<i>Struktural/Structural</i>						
Eselon V/5th Echelon	-	-	-	-	-	-
Eselon IV/4th Echelon	-	-	-	259	170	429
Eselon III/3rd Echelon	-	-	-	128	17	145
Eselon II/2nd Echelon	-	-	-	33	1	34
Eselon I/1st Echelon	-	-	-	-	-	-
Jumlah/ <i>Total</i>	-	-	-	2 193	1 958	4 151

Catatan/*Note:*

Sumber/*Source:* Badan Kepegawaian Daerah Kabupaten Tanah Bumbu

Tabel 2.2.2 Jumlah Pegawai Negeri Sipil Menurut Tingkat Pendidikan dan Jenis Kelamin, 2017 dan 2018
Tabel *Number of Civil Servants by Educational Attainment and Sex in Tanah Bumbu Regency, 2018*

Tingkat Pendidikan <i>Educational Level</i>	2017			2018		
	Laki-Laki <i>Male</i>	Perem- puan <i>Female</i>	Jumlah <i>Total</i>	Laki-Laki <i>Male</i>	Perem- puan <i>Female</i>	Jumlah <i>Total</i>
(1)	(2)	(3)	(4)	(5)	(6)	(7)
Sampai dengan SD <i>Up to Primary School</i>	1	–	1	2	0	2
SLTP/Sederajat General <i>Vocational Junior High School</i>	45	10	55	45	12	57
SMA/Sederajat <i>General/Vocational Senior High School</i>	514	487	1 001	462	412	874
Diploma I, II/Akta I, II <i>Diploma I, II/Akta I, II</i>	18	26	44	18	28	46
Diploma III/Akta III/Sarjana Muda <i>Diploma III/Akta III/Bachelor</i>	128	254	382	109	259	368
Tingkat Sarjana/Doktor/Ph.D <i>University Graduates</i>	1 714	1 085	2 799	1 387	1 417	2 804
Jumlah/ <i>Total</i>	2 420	1 862	4 282	2 023	2 128	4 151

Catatan/Note:

Sumber/Source: Badan Kepegawaian Daerah Kabupaten Tanah Bumbu

Tabel 2.2.3 Jumlah Pegawai Negeri Sipil Menurut Tingkat Kepangkatan dan Jenis Kelamin, 2017 dan 2018

Tabel Number of Civil Servants by Hierarchy and Sex, 2017 and 2018

Pangkat/Golongan/Ruang <i>Hierarchy</i>	2017			2018		
	Laki-Laki	Perempuan	Jumlah	Laki-Laki	Perempuan	Jumlah
	<i>Male</i>	<i>Female</i>	<i>Total</i>	<i>Male</i>	<i>Female</i>	<i>Total</i>
(1)	(2)	(3)	(4)	(5)	(6)	(7)
1. I/A (Juru Muda)	1	-	1	1	0	1
2. I/B (Juru Muda Tingkat I)	5	-	5	1	0	1
3. I/C (Juru)	14	7	21	12	1	13
4. I/D (Juru Tingkat I)	15	-	15	9	1	10
<i>Golongan I/Range I</i>	35	7	42	23	2	25
5. II/A (Pengatur Muda)	126	66	192	76	34	110
6. II/B (Pengatur Muda Tingkat I)	151	96	247	81	40	121
7. II/C (Pengatur)	167	207	374	206	200	406
8. II/D (Pengatur Tingkat I)	85	217	302	78	134	212
<i>Golongan II/Range II</i>	529	586	1 115	441	408	849
9. III/A (Penata Muda)	318	493	811	319	521	840
10. III/B (Penata Muda Tingkat I)	279	354	633	242	396	638
11. III/C (Penata)	230	198	428	268	245	513
12. III/D (Penata Tingkat I)	235	110	345	261	145	406
<i>Golongan III/Range III</i>	1 062	1 155	2 217	1 090	1 307	2 397
13. IV/A (Pembina)	684	103	787	639	120	759
14. IV/B (Pembina Tingkat I)	87	10	97	82	12	94
15. IV/C (Pembina Utama Muda)	23	1	24	26	1	27
16. IV/D (Pembina Utama Madya)	-	-	-	-	-	-
17. IV/E (Pembina Utama)	-	-	-	-	-	-
<i>Golongan IV/Range IV</i>	794	114	908	747	133	880
<i>Jumlah/Total</i>	2 420	1 862	4 282	2 301	1 850	4 151

Catatan/Note:

Sumber/Source: Badan Kepegawaian Daerah Kabupaten Tanah Bumbu

Tabel 2.2.4 Jumlah Pegawai Negeri Sipil Daerah Menurut Kecamatan dan Jenis Kelamin di Kabupaten Tanah Bumbu, 2018

Table Number of Civil Servants by Subdistrict and Sex in Tanah Bumbu Regency, 2018

Kecamatan <i>Sub District</i>	Jenis Kelamin / Sex		Jumlah <i>Total</i>
	Laki-laki <i>Male</i>	Perempuan <i>Female</i>	
Kusan Hilir	36	16	52
Sungai Loban	25	5	30
Satui	11	7	19
Angsana	12	6	18
Kusan Hulu	29	5	34
Kuranji	17	1	18
Batulicin	22	12	34
Karang Bintang	13	6	19
Simpang Empat	22	22	44
Mantewe	15	2	17
Tanah Bumbu	202	82	285

Sumber/Source: Badan Kepegawaian Daerah Kabupaten Tanah Bumbu

Tabel 2.2.5 Jumlah Pegawai Negeri Sipil Menurut Dinas/Instansi Pemerintah dan Jenis Kelamin di Kabupaten Tanah Bumbu, 2018

Tabel Number of Civil Servants by Institution/Office and Sex in Tanah Bumbu Regency, 2018

Kecamatan <i>Sub District</i>	Jenis Kelamin / Sex		Jumlah <i>Total</i>
	Laki-laki <i>Male</i>	Perempuan <i>Female</i>	
(1)	(2)	(3)	(4)
Sekretariat Daerah	69	32	101
Badan Pengelolaan Keuangan dan Aset Daerah	32	21	53
Badan Pengelolaan Pajak dan Retribusi Daerah	26	16	42
Badan Kepegawaian Daerah	21	14	35
Badan Penanggulangan Bencana Daerah	21	1	22
Badan Perencanaan Pembangunan Daerah	20	15	35
Dinas Keluarga Berencana, Pemberdayaan Perempuan dan Perlindungan Anak	10	12	22
Dinas Kependudukan dan Pencatatan Sipil	15	4	19
Dinas Kesehatan	167	437	604
Dinas Ketahanan Pangan	14	4	18
Dinas Komunikasi dan Informatika	19	8	27
Dinas Lingkungan Hidup Daerah	26	21	47
Dinas Pekerjaan Umum dan Penataan Ruang	29	10	39
Dinas Pemberdayaan Masyarakat dan Desa	18	9	27
Dinas Kepemudaan, Olahraga dan Pariwisata	15	4	19
Dinas Penanaman Modal dan Pelayanan Satu Pintu	11	5	16
Dinas Pendidikan dan Kebudayaan	1 142	874	2 016
Dinas Perdagangan dan Perindustrian	29	17	46
Dinas Perhubungan	40	13	53
Dinas Perikanan	12	8	20

Lanjutan Tabel/*Continued Table 2.2.5*

Kecamatan <i>Sub District</i>	Jenis Kelamin / <i>Sex</i>		Jumlah <i>Total</i>
	Laki-laki <i>Male</i>	Perempuan <i>Female</i>	
(1)	(2)	(3)	(4)
Dinas Perpustakaan dan Kearsipan	7	7	14
Dinas Pertanian	90	37	127
Dinas Perumahan, Permukiman dan Pertanahan	18	8	26
Dinas Sosial	15	11	26
Dinas Tenaga Kerja, Transmigrasi, Koperasi dan Usaha Mikro	33	16	49
Inspektorat	26	15	41
Kantor Kesatuan Bangsa dan Politik	11	2	13
Kecamatan Angsana	12	6	18
Kecamatan Batulicin	22	12	34
Kecamatan Karang Bintang	13	6	19
Kecamatan Kuranji	17	1	18
Kecamatan Kusan Hilir	36	16	52
Kecamatan Kusan Hulu	29	5	34
Kecamatan Mantewe	15	2	17
Kecamatan Satui	11	7	19
Kecamatan Simpang Empat	22	22	44
Kecamatan Sungai Loban	25	5	30
RSUD dr. H. Andi Abdurrahman Noor	74	120	194
Satuan Polisi Pamong Praja dan Damkar	57	9	66
Sekretariat DPRD	28	16	44
Tanah Bumbu	2 297	1 848	4 146

Sumber/*Source*: Badan Kepegawaian Daerah Kabupaten Tanah Bumbu / *Regional Employment Board of Tanah Bumbu Regency*

Tabel 2.2.6 Struktur Organisasi Tata Kerja Pemerintah Daerah Kabupaten Tanah Bumbu, 2018

Table *Organizational Structure of Government of Tanah Bumbu Regency, 2018*

Institusi / Institution

(1)

I. ASISTEN

- 01. Asisten Bidang Pemerintahan dan Kesejahteraan Rakyat
- 02. Asisten Bidang Perekonomian dan Pembangunan
- 03. Asisten Bidang Administrasi Umum

II. STAFF AHLI

- 01. Bidang Hukum dan Politik
- 02. Bidang Pemerintahan
- 03. Bidang Pembangunan
- 04. Bidang Kemasyarakatan dan Sumber Daya Manusia
- 05. Bidang Ekonomi dan Keuangan

III. SEKRETARIAT

01. Sekretariat Daerah

- a. Bagian Pemerintahan
- b. Bagian Hubungan Masyarakat
- c. Bagian Kesejahteraan Rakyat
- d. Bagian Perekonomian
- e. Bagian Pembangunan
- f. Bagian Keuangan
- g. Bagian Organisasi
- h. Bagian Hukum
- i. Bagian Umum dan Perlengkapan

02. Sekretariat DPRD

03. Sekretariat Dewan Pengurus KORPRI

Lanjutan Tabel/*Continued Table* 2.2.6

Institusi / *Institution*

(1)

IV. DINAS – DINAS

01. Dinas Pendidikan dan Kebudayaan
02. Dinas Kesehatan
03. Dinas Pekerjaan Umum Dan Penataan Ruang
04. Dinas Perumahan, Permukiman dan Pertanahan
05. Dinas Sosial
06. Dinas Kependudukan dan Catatan Sipil
07. Dinas Keluarga Berencana, Pemberdayaan Perempuan dan Perlindungan Anak
08. Dinas Ketahanan Pangan
09. Dinas Perikanan
10. Dinas Lingkungan Hidup
11. Dinas Pemberdayaan Masyarakat dan Desa
12. Dinas Perhubungan
13. Dinas Komunikasi dan Informatika
14. Dinas Tenaga Kerja, Transmigrasi, Koperasi, dan Usaha Mikro
15. Dinas Penanaman Modal dan Pelayanan Terpadu Satu Pintu
16. Dinas Kepemudaan, Olah Raga, dan Pariwisata
17. Dinas Perpustakaan dan Kearsipan
18. Dinas Pertanian
19. Dinas Perdagangan dan Perindustrian

V. LEMBAGA TEKNIS DAERAH

01. Badan Perencanaan Pembangunan Daerah
 02. Badan Pengelolaan Keuangan dan Aset Daerah
 03. Badan Pengelolaan Pajak dan Retribusi Daerah
 04. Badan Kepegawaian Daerah
-

Lanjutan Tabel/*Continued Table 2.2.6*

Institusi / *Institution*

(1)

VI. KANTOR KECAMATAN / KELURAHAN

01. Kantor Kecamatan Kusan Hlir
 02. Kantor Kecamatan Sei. Loban
 03. Kantor Kecamatan Satu
 04. Kantor Kecamatan Kusan Hulu
 05. Kantor Kecamatan Batulicin
 06. Kantor Kecamatan Simpang Empat
 07. Kantor Kecamatan Kuranji
 08. Kantor Kecamatan Mantewe
 09. Kantor Kecamatan Karang Bintang
 10. Kantor Kecamatan Angsana
 11. Kantor Kelurahan Pagatan
 12. Kantor Kelurahan Gunung Tinggi
 13. Kantor Kelurahan Batulicin
 14. Kantor Kelurahan Kampung Baru
 15. Kantor Kelurahan Tungkaran Pangeran
-

Sumber/*Source*: Badan Kepegawaian Daerah Kabupaten Tanah Bumbu / *Regional Employment Board of Tanah*

Bumbu Regency

<https://data.bps.kab.bps.go.id>

Tabel 2.2.7 Daftar Instansi Vertikal Pemerintah di Kabupaten Tanah Bumbu, 2018
Vertical Government Institution in Tanah Bumbu Regency, 2018

Institusi / Institution
(1)
KEJAKSAAN AGUNG
1. Kejaksaan Negeri Batulicin
KEMENTERIAN KEUANGAN
2. KPP Pratama Batulicin
KEMENTERIAN PERHUBUNGAN
3. Unit Pelabuhan Sebuku
4. Unit Pelabuhan Sei Danau/Satui
KEMENTERIAN KESEHATAN
5. Lokaltibang P2B2
KEMENTERIAN AGAMA
6. Kantor Kemenag Agama Tanah Bumbu
7. MIN Satiung
8. MTsN Satui
9. MtSN 1 Kusan Hilir
10. MtSN 2 Kusan Hilir
11. MAN Tanah Bumbu
BADAN PUSAT STATISTIK
12. BPS Kabupaten Tanah Bumbu
BADAN PERTANAHAN NASIONAL
13. Kantor Pertanahan Tanah Bumbu

Lanjutan Tabel/*Continued Table 2.2.7*

Institusi / *Institution*

(1)

KEPOLISIAN NEGARA RI

14. Polres Tanah Bumbu

KOMISI PEMILIHAN UMUM

15. KPU Tanah Bumbu

MAHKAMAH AGUNG

1. Pengadilan Agama Batulicin

2. Pengadilan Negeri Batulicin

Sumber/Source : KPPN Kotabaru/ State Treasury Service Office of Kotabaru Regency

<https://tanahbumbukab.bps.go.id>

Tabel 2.2.8 Daftar Instansi Vertikal Pemerintah di Kabupaten Tanah Bumbu, 2018
Vertical Government Institution in Tanah Bumbu Regency, 2018

Institusi / Institution	Gol I		Gol II		Gol III		Gol IV	
	L	P	L	P	L	P	L	P
(1)								
KEJAKSAAN AGUNG								
1. Kejaksaan Negeri Batulicin								
KEMENTERIAN KEUANGAN								
2. KPP Pratama Batulicin								
KEMENTERIAN PERHUBUNGAN								
3. Unit Pelabuhan Sebuku								
4. Unit Pelabuhan Sei Danau/Satui								
KEMENTERIAN KESEHATAN								
5. Lokalitbang P2B2								
KEMENTERIAN AGAMA								
6. Kantor Kemenag Agama Tanah Bumbu								
7. MIN Satiung								
8. MTsN Satui								
9. MtsN 1 Kusan Hilir								
10. MtsN 2 Kusan Hilir								
11. MAN Tanah Bumbu								
BADAN PUSAT STATISTIK								
12. BPS Kabupaten Tanah Bumbu								
BADAN PERTANAHAN NASIONAL								
13. Kantor Pertanahan Tanah Bumbu								

Lanjutan Tabel/*Continued Table 2.2.8*

Institusi / <i>Institution</i>	Gol I		Gol II		Gol III		Gol IV	
	L	P	L	P	L	P	L	P
(1)								
KEPOLISIAN NEGARA RI								
14.	Polres Tanah Bumbu							
KOMISI PEMILIHAN UMUM								
15.	KPU Tanah Bumbu							
MAHKAMAH AGUNG								
1.	Pengadilan Agama Batulicin							
2.	Pengadilan Negeri Batulicin							

Sumber/Source : KPPN Kotabaru/ State Treasury Service Office of Kotabaru Regency

<https://tanahbumbukab.bps.go.id>

2.3 DEWAN PERWAKILAN RAKYAT DAERAH/THE REGIONAL HOUSE OF REPRESENTATIVE

Tabel 2.3.1 Komposisi Anggota DPRD Kabupaten Tanah Bumbu Menurut Jenis Kelamin Periode 2014 – 2019, 2018

Tabel *Composition of Legislative Council of Tanah Bumbu Regency by Gender Period 2014 - 2019, 2018*

Partai Politik <i>Political Parties</i>	Jenis Kelamin / <i>Sex</i>		Jumlah <i>Total</i>
	Laki-Laki <i>Male</i>	Perempuan <i>Female</i>	
(1)	(2)	(3)	(4)
Partai Golkar	3	-	3
Partai Hanura	3	-	3
Partai PDIP	10	-	10
Partai Persatuan Pembangunan	2	-	2
Partai Keadilan Sejahtera	1	-	1
Partai Kebangkitan Bangsa	3	2	5
Partai Nas Dem	3	-	3
Partai Demokrat	1	-	1
Partai Amanat Nasional	2	-	2
Partai Gerindra	5	-	5
Tanah Bumbu	33	2	35

Catatan/Note:

Sumber/Source: Sekretariat DPRD Kabupaten Tanah Bumbu/ Secretariat of Legislative Council of Tanah Bumbu Regency

Tabel 2.3.2 Komposisi Anggota DPRD Kabupaten Tanah Bumbu Menurut Fraksi Periode 2014 – 2019, 2018
Table *Composition of Legislative Council of Tanah Bumbu Regency by Fraction Period 2014 - 2019, 2018*

<i>Nama Fraksi / Fraction</i>	<i>Jumlah Anggota / The Numbers</i>	<i>Ketua Fraksi / Chief</i>
(1)	(2)	(4)
Fraksi Golongan Karya	3	H. Sayid Umar Al'Idrus, SE
Fraksi Hanura	3	La Ode Subhan
Fraksi PDIP	10	I Wayan Sudarma, S.Sos, MM
Fraksi PPP Keadilan Sejahtera	3	Syamsisar, S.Pd.I, MM
Fraksi PKB	5	H. Basaluddin Salem
Fraksi Nasdem	3	Riduansyah
Fraksi Gerindra	5	H. M. Aini, SP, M.Pd
Fraksi Amanat Demokrat	3	Fawahisah Mahabatan, SE, SH
Jumlah	35	

Catatan/Note:

Sumber/Source: Sekretariat DPRD Kabupaten Tanah Bumbu/ Secretariat of Legislative Council of Tanah Bumbu Regency



BAB 3

KEPENDUDUKAN DAN KETENAGAKERJAAN

POPULATION AND EMPLOYMENT

<https://tanahbumbukab.bps.go.id>

PENJELASAN TEKNIS

1. Sumber utama data kependudukan adalah sensus penduduk yang dilaksanakan setiap sepuluh tahun sekali. Sensus penduduk telah dilaksanakan sebanyak enam kali sejak Indonesia merdeka, yaitu tahun 1961, 1971, 1980, 1990, 2000, dan 2010.

Di dalam sensus penduduk, pencacahan dilakukan terhadap seluruh penduduk yang berdomisili di wilayah teritorial Indonesia termasuk warga negara asing kecuali anggota korps diplomatik negara sahabat beserta keluarganya.

Metode pengumpulan data dalam sensus dilakukan dengan wawancara antara petugas sensus dengan responden dan juga melalui e-census. Pencatatan penduduk menggunakan konsep usual residence, yaitu konsep di mana penduduk biasa bertempat tinggal. Bagi penduduk yang bertempat tinggal tetap dicacah di mana mereka biasa tinggal, sedangkan untuk penduduk yang tidak bertempat tinggal tetap dicacah di tempat di mana mereka ditemukan petugas sensus pada malam 'Hari Sensus'. Termasuk penduduk yang tidak bertempat tinggal tetap adalah tuna wisma, awak kapal berbendera Indonesia, penghuni perahu/rumah apung, masyarakat terpencil/terasing, dan pengungsi. Bagi mereka yang mempunyai tempat tinggal tetap dan sedang bepergian ke luar wilayah lebih dari enam bulan, tidak dicacah di tempat tinggalnya, tetapi dicacah di tempat tujuannya. Untuk tahun yang tidak dilaksanakan sensus penduduk, data kependudukan diperoleh dari hasil

TECHNICAL NOTES

1. The main source of demographic data is population census, which is conducted every ten years. Population Census has been conducted six times since Indonesia's independence: 1961, 1971, 1980, 1990, 2000, and 2010.

The population census enumerates all residents who domicile in the entire territory of Indonesia including foreign citizens except the diplomatic corps members and their families.

The method of data collection in a population census involves interviewing respondents and conducting e-census.

Enumeration of the population uses the concept of "usual residence", which is the concept of "places where people usually live". De jure was applied to the permanent residents, while de facto was applied to non-permanent residents. The permanent residents were enumerated in place where they normally live, the non-permanent residents were enumerated where they were found by the enumerators, on the night of 'Census Date'. The non permanent residents include homeless people, ship crew, boat people, remote area community, and internally displaced persons. Those who had permanent residence and had been travelling away from their home for six months or more were not enumerated in their permanent place, but in the place where they were during the census.

For the periods where the population census is not conducted, population projection is done to estimate population during those years. The population projection is an estimate based on the

proyeksi penduduk. Proyeksi penduduk merupakan suatu perhitungan ilmiah yang didasarkan pada asumsi dari komponen-komponen perubahan penduduk, yaitu kelahiran, kematian, dan migrasi. Proyeksi penduduk Indonesia 2010–2035 menggunakan data dasar penduduk hasil SP2010.

demographic components, such as birth, death, and migration. Indonesia's 2010–2035 population projection used the 2010 Population Census as the base population.

2. Penduduk Indonesia adalah semua orang yang berdomisili di wilayah teritorial Indonesia selama 6 bulan atau lebih dan atau mereka yang berdomisili kurang dari 6 bulan tetapi bertujuan menetap.
 3. Laju pertumbuhan penduduk adalah angka yang menunjukkan persentase penambahan penduduk dalam jangka waktu tertentu.
 4. Kepadatan penduduk adalah rasio banyaknya penduduk per kilometer persegi.
 5. Rasio jenis kelamin adalah perbandingan antara penduduk laki-laki dan penduduk perempuan pada suatu wilayah dan waktu tertentu. Biasanya dinyatakan dengan banyaknya penduduk laki-laki untuk 100 penduduk perempuan.
 6. Distribusi penduduk adalah pola persebaran penduduk di suatu wilayah, baik berdasarkan batas-batas geografis maupun berdasarkan batas-batas administrasi pemerintahan.
 7. Komposisi penduduk adalah pola persebaran penduduk menurut karakteristiknya, contoh: penduduk
2. *The population of Indonesia are all residents of the entire territory of Indonesia who have stayed for six months or longer, and those who intended to stay more than six months even though their length of stay is less than six months.*
 3. *The growth rate of population is the number that show percentage of population growth within a specified period.*
 4. *Population density is ratio of population per square kilometer,*
 5. *Sex ratio is the ratio of males population to females population in a given area and time, usually expressed as the number of males for every 100 females.*
 6. *Population distribution is the pattern of population distribution in an area, either by geographic boundaries or by government administrative boundaries.*
 7. *Population composition is the pattern of population distribution by its characteristics, example: population by*

menurut kelompok umur, penduduk menurut jenis kelamin

age group, population by sex

8. Rumah tangga adalah seseorang atau sekelompok orang yang mendiami sebagian atau seluruh bangunan fisik/ sensus dan biasanya tinggal bersama serta pengelolaan makan dari satu dapur, Yang dimaksud makan dari satu dapur adalah jika pengurusan kebutuhan sehari-harinya dikelola bersama-sama menjadi satu.
 9. Anggota rumah tangga adalah semua orang yang biasanya bertempat tinggal di suatu rumah tangga, baik yang berada di rumah pada waktu pencacahan maupun yang sementara tidak ada.
 10. Rata-rata anggota rumah tangga adalah angka yang menunjukkan rata-rata jumlah anggota rumah tangga per rumah tangga.
 11. Istilah migrasi seumur hidup disebut bila provinsi tempat tinggal seseorang pada saat pencacahan berbeda dengan provinsi tempat lahirnya.
 12. Istilah migrasi risen disebut bila provinsi tempat tinggal seseorang pada saat pencacahan berbeda dengan provinsi tempat tinggalnya 5 tahun yang lalu.
 13. Penduduk usia kerja adalah penduduk yang berumur 15 tahun ke atas.
 14. Angkatan kerja adalah penduduk usia kerja (15 tahun ke atas) yang bekerja. punya pekerjaan namun sementara tidak bekerja. dan pengangguran.
8. *Household is an individual or group of people living in a physical/census building unit or part of it and usually commit on a common provision for food and other essentials of living. Common provision for food means one organising daily needs for all of household members.*
 9. *Household member are those who usually lives in a household regardless of their location at the time of enumeration.*
 10. *Average household size is the average number of household members per household.*
 11. *Lifetime migration terminology if someone's Regency of residence at the time of enumeration was different from his/her Regency of birthplace.*
 12. *Recent migration terminology if someone's Regency of residence at the time of enumeration was different from his/her Regency of residence 5 years ago.*
 13. *Working age population is persons of 15 years and over.*
 14. *Labor force or economically active are persons of 15 years and over, who in the previous week were working, temporarily absent from work but having jobs, and*

unemployment.

15. Bekerja adalah kegiatan ekonomi yang dilakukan oleh seseorang dengan maksud memperoleh atau membantu memperoleh pendapatan atau keuntungan dan lamanya bekerja paling sedikit 1 jam secara terus menerus dalam seminggu yang lalu (termasuk pekerja keluarga tanpa upah yang membantu dalam suatu usaha/kegiatan ekonomi),
 16. Jumlah jam kerja seluruhnya adalah jumlah jam kerja yang digunakan untuk bekerja (tidak termasuk jam kerja istirahat resmi dan jam kerja yang digunakan untuk hal-hal di luar pekerjaan).
 17. Lapangan usaha adalah bidang kegiatan dari pekerjaan/tempat bekerja di mana seseorang bekerja, Klasifikasi lapangan usaha mengikuti Klasifikasi Baku Lapangan Usaha Indonesia (KBLI) dalam 1 digit.
 18. Status pekerjaan adalah kedudukan seseorang dalam unit usaha/kegiatan dalam melakukan pekerjaan,
 19. Berusaha sendiri tanpa dibantu orang lain adalah bekerja atau berusaha dengan menanggung risiko secara ekonomis, yaitu dengan tidak kembalinya ongkos produksi yang telah dikeluarkan dalam rangka usahanya tersebut. serta tidak menggunakan pekerja dibayar maupun pekerja tak dibayar, termasuk yang sifat pekerjaannya memerlukan teknologi atau keahlian khusus.
15. *Working is economic activity conducted by a person and intended to earn income by doing work or helping to do work at least one hour continuously during the reference week (including unpaid family worker/s for any economic activity).*
 16. *Total working hours is the total hours spent by an employee to perform all jobs (excluding the time used for other activities which are not classified as work).*
 17. *Industry is field of a person's activity or establishment. The classification of industries follows the Indonesia Standard Industrial Classification (KBLI) in one digit.*
 18. *Employment status is the status of a person at his place of work or establishment where he was employed.*
 19. *Own-account worker is a person who works at his own risk without assisted by paid per mount worker or unpaid worker include technical job or skill job.*

20. Berusaha dibantu buruh tidak tetap/ buruh tidak dibayar adalah bekerja atau berusaha atas risiko sendiri, dan menggunakan buruh/pekerja tak dibayar dan atau buruh/pekerja tidak tetap.
21. Berusaha dibantu buruh tetap/buruh dibayar adalah berusaha atas risiko sendiri dan mempekerjakan paling sedikit satu orang buruh/pekerja tetap yang dibayar.
22. Buruh/karyawan/pegawai adalah seseorang yang bekerja pada orang lain atau instansi/kantor/ perusahaan secara tetap dengan menerima upah/gaji baik berupa uang maupun barang. Buruh yang tidak mempunyai majikan tetap, tidak digolongkan sebagai buruh/karyawan, tetapi sebagai pekerja bebas. Seseorang dianggap memiliki majikan tetap jika memiliki 1 (satu) majikan (orang/rumah tangga) yang sama dalam sebulan terakhir, khusus pada sektor bangunan batasannya tiga bulan. Apabila majikannya instansi/lembaga, boleh lebih dari satu.
23. Pekerja bebas adalah seseorang yang bekerja pada orang lain/majikan/institusi yang tidak tetap (lebih dari 1 majikan dalam sebulan terakhir) di usaha pertanian baik berupa usaha rumah tangga maupun bukan usaha rumah tangga, ataupun di nonpertanian atas dasar balas jasa dengan menerima upah atau imbalan baik berupa uang maupun barang, dan baik dengan sistem pembayaran harian maupun borongan
20. *Employer assisted by temporary workers/unpaid worker is a person who works at his own risk and assisted by temporary worker/unpaid worker.*
21. *Employer assisted by permanent workers/paid workers is a person who does his business at her/his own risk at least one assisted by paid permanent worker.*
22. *Employee is a person who work permanently for other people or institution/office/ company and gains some money/cash or goods as wage/salary. Labor who have no permanent employer is not categorized as a laborer/worker/employee but casual worker. A laborers in general is considered to have a permanent employer if he has the same employer during the past month. particularly for building construction sector is 3 months. If the employer is an institution, more than 1 (one) employer is allowed.*
23. *Casual employee is a person who does not work permanently for other people/employer/ institution (more than 1 employer during the last 1 month) in agricultural sector, either home industry or not home industry, or in non-agricultural sector based on remuneration paid with money or goods, and based on daily or contact payment system.*

24. Pekerja tak dibayar adalah seseorang yang bekerja membantu usaha untuk memperoleh penghasilan/keuntungan yang dilakukan oleh salah seorang anggota rumah tangga atau bukan anggota rumah tangga tanpa mendapat upah/gaji baik berupa uang maupun barang.

24. *Unpaid worker is a person who intended to work without pay, either with money or good, in an establishment run by other members of the family, relative or neighbour.*

<https://tanahbumbukab.bps.go.id>

ULASAN

3.1 Penduduk

Berdasarkan hasil Sensus Penduduk tahun 2010, jumlah penduduk Kabupaten Tanah Bumbu sebanyak 267.929 jiwa yang tersebar di 10 (sepuluh) kecamatan. Konsentrasi penduduk berada di Kecamatan Simpang Empat, Satui dan Kusan Hilir. Tahun 2018 berdasarkan hasil proyeksi penduduk, jumlah penduduk Kabupaten Tanah Bumbu mencapai 351 673 atau naik sekitar 3,46%.

3.2 Ketenagakerjaan

Tenaga kerja adalah modal bagi geraknya roda pembangunan. Jumlah dan komposisi tenaga kerja akan terus mengalami perubahan seiring dengan berlangsungnya proses demografi. Dinas Sosial Tenaga Kerja dan Transmigrasi Kab. Tanah Bumbu mencatat pada tahun 2018 sebanyak 2.647 pencari kerja yang terdaftar di Dinas Sosial Tenaga Kerja dan Transmigrasi. Sebanyak 1.846 orang telah mendapatkan penempatan kerja.

DESCRIPTION

3.1 Population

Based on the result of Population Census 2010, total of Tanah Bumbu population was 267,929 persons, distributed in 10 Subdistricts. High density population was being concentrated in Simpang Empat, Satui and Kusan Hilir Subdistrict. In 2018 based on the results of population projections, the population of Tanah Bumbu Regency reached 351,673, rise about 3,46%.

3.2 Employments

Labor is capital for construction of wheel motion. The number and composition of the labor force will continue to undergo changes along with the demographic Social Service manpower and transmigration Kab. Tanah Bumbu noted in 2018 as much as 2,647 job seekers were registered in the Social Manpower and Transmigration Service. A total of 1,846 people have been getting work placements.

3.1 PENDUDUK/POPULATION

Tabel 3.1.1 Penduduk Laju Pertumbuhan Penduduk Distribusi
Tabel Persentase Penduduk Kepadatan Penduduk Rasio Jenis
 Kelamin Penduduk Menurut Kecamatan 2010 dan 2018
 Population Population Growth Rate Percentage Distribution
 of Population Population Density and Population Sex Ratio
 by Sub District 2010 and 2018

Kecamatan Sub District	Penduduk Population			Laju Pertumbuhan Penduduk per Tahun Annual Population Growth Rate	
	(2010) ¹	(2017) ²	(2018) ²	(2010)–(2018)	(2017)–(2018) ²
(1)	(2)	(3)	(4)	(5)	(6)
Kusan Hilir	42 829	53 694	54 862	3,14	2,18
Sungai Loban	18 867	23 710	24 235	3,18	2,21
Satui	49 252	64 861	66 686	3,86	2,81
Angsana	16 347	20 607	21 067	3,22	2,23
Kusan Hulu	18 910	23 447	23 909	2,98	1,97
Kuranji	7 558	9 572	9 799	3,30	2,37
Batulicin	13 430	17 272	17 705	3,51	2,51
Karang Bintang	15 894	20 108	20 576	3,28	2,33
Simpang Empat	67 909	88 638	91 083	3,74	2,76
Mantewe	16 933	21 284	21 751	3,18	2,19
Tanah Bumbu	267 929	343 193	351 673	3,46	2,47

Lanjutan Tabel/*Continued Table* 3.1.1

Kecamatan Sub District	Persentase Penduduk <i>Percentage of Total Population</i>		Kepadatan Penduduk per km ² <i>Population Density per sq.km</i>	
	(2010) ¹	(2018) ²	(2010) ¹	(2018) ²
(1)	(7)	(8)	(9)	(10)
Kusan Hilir	15,99	15,60	148,19	189,83
Sungai Loban	7,04	6,89	49,14	63,13
Satui	18,38	18,96	56,10	75,96
Angsana	6,10	5,99	83,42	107,51
Kusan Hulu	7,06	6,80	12,58	15,90
Kuranji	2,82	2,79	65,93	85,48
Batulicin	5,01	5,03	99,36	130,99
Karang Bintang	5,93	5,85	78,92	102,16
Simpang Empat	25,35	25,90	231,39	310,36
Mantewe	6,32	6,19	18,91	24,29
Tanah Bumbu	100,00	100,00	54,79	71,91

Lanjutan Tabel/*Continued Table 3.1.1*

Kecamatan <i>Sub District</i>	Rasio Jenis Kelamin/ <i>Population Sex Ratio</i>	
	2010	2018
(1)	(11)	(12)
Kusan Hilir	1,02	1,07
Sungai Loban	1,07	1,11
Satui	1,12	1,17
Angsana	1,10	1,14
Kusan Hulu	1,09	1,14
Kuranji	1,10	1,14
Batulicin	1,06	1,11
Karang Bintang	1,11	1,16
Simpang Empat	1,11	0,97
Mantewe	1,12	1,17
Tanah Bumbu	1,09	1,09

Catatan/Note: ¹ Hasil SP2010 (Mei)/*The result of the 2010 Population Census (May)*

² Hasil Proyeksi Penduduk Indonesia 2015–2045 (Pertengahan tahun/Juni)/*The result of Indonesia Population Projection 2010–2035 (mid year/June)*

³ Rata-rata Laju Pertumbuhan Penduduk per tahun 2000–2010 untuk Aceh dihitung dengan menggunakan data Sensus Penduduk Aceh Nias (SPAN) 2005 dan SP2010/*Annual growth rate of population 2000–2010 to Aceh was calculated using data Aceh Nias Population Census (SPAN) 2005 and 2010 Population Census*

Sumber/Source: BPS Sensus Penduduk (SP) 2010 dan Proyeksi Penduduk Indonesia 2015–2045/BPS-Statistics
Indonesia 2010 Population Census and Indonesia Population Projection 2015–2045

Tabel 3.1.2 Jumlah Penduduk Menurut Kelompok Umur dan Jenis Kelamin di Kabupaten Tanah Bumbu 2018
Tabel Population by Age Group and Sex in Tanah Bumbu Regency 2018

Kelompok Umur <i>Age Group</i>	Jenis kelamin / <i>Sex</i>		
	Laki-laki <i>Male</i>	Perempuan <i>Female</i>	Jumlah <i>Total</i>
(1)	(2)	(3)	(4)
0-4	19 789	19 287	39 076
5-9	18 377	17 822	36 199
10-14	15 609	14 916	30 525
15-19	14 416	13 848	28 264
20-24	14 755	14 623	29 378
25-29	17 030	15 765	32 795
30-34	16 171	14 502	30 673
35-39	14 741	13 311	28 052
40-44	13 353	11 436	24 789
45-49	11 219	9 493	20 712
50-54	8 981	7 842	16 823
55-59	7 156	6 008	13 164
60-64	5 167	3 881	9 048
65+	6 511	5 664	12 175
Tanah Bumbu	183 275	168 398	351 673
2 0 1 7	178 890	164 303	343 193

Sumber/Source: BPS Proyeksi Penduduk Indonesia 2015-2035/BPS-Indonesia Population Projection 2015-2045

Tabel 3.1.3 Indeks Pembangunan Manusia dan Komponennya di Kabupaten Tanah Bumbu 2018
Human Development Index and Its Components in Tanah Bumbu Regency 2018

Indikator	2014	2015	2016	2017	2018	Satuan / Unit
(1)	(2)	(3)	(4)	(5)	(6)	(7)
Angka Harapan Hidup	68 84	69 19	69 19	69 44	69,74	Tahun
Harapan Lama Sekolah (EYS)	11 20	11 42	11 53	12 00	12,33	Persen
Rata2 Lama Sekolah (Mean Year School)	7 26	7 38	7 66	7 67	7,70	Tahun
Pengeluaran Perkapita disesuaikan	10 697	10 781	11 006	11 244	11 710	Ribu rupiah ppp
IPM	66 94	67 58	68 28	69 12	70,05	
Peringkat IPM Dalam Provinsi	5	5	4	4	4	

Sumber/Source: BPS Proyeksi Penduduk Indonesia 2015–2035/BPS-Indonesia Population Projection 2015–2045

Tabel 3.1.4 Jumlah Dokumen Kependudukan yang Diterbitkan Menurut Jenisnya 2018
Number of Civil Document that Issued by Its Kind 2018

Bulan <i>Month</i>	KTP	KK
(1)	(2)	(3)
Januari/ <i>January</i>	1 661	6 104
Februari/ <i>February</i>	2 473	7 764
Maret/ <i>March</i>	1 469	8 356
April/ <i>April</i>	1 594	7 702
Mei/ <i>May</i>	927	7 447
Juni/ <i>June</i>	1 199	7 198
Juli/ <i>July</i>	1 399	9 227
Agustus/ <i>August</i>	1 866	8 171
September/ <i>September</i>	1 286	9 436
Oktober/ <i>October</i>	1 245	13 081
November/ <i>November</i>	1 128	9 198
Desember/ <i>December</i>	918	4 878
Tanah Bumbu	17 165	98 562

Sumber/*Source*: Dinas Kependudukan dan Catatan Sipil Kab. Tanah Bumbu/ *Population an Civil Registration Office of Tanah Bumbu Regency*

Lanjutan Tabel/*Continued Table 3.1.4*

Bulan Month	Kelahiran Birth	Kematian Dead	Perkawinan Marriage	Perceraian Divorce	Pengesahan Anak
(1)	(2)	(3)	(4)	(5)	(6)
Januari/ <i>January</i>	1 189	80	39	-	3
Februari/ <i>February</i>	1 251	65	8	-	2
Maret/ <i>March</i>	880	74	13	-	4
April/ <i>April</i>	973	95	16	-	3
Mei/ <i>May</i>	894	83	8	1	7
Juni/ <i>June</i>	468	28	3	-	-
Juli/ <i>July</i>	1 269	80	12	-	1
Agustus/ <i>August</i>	1 049	121	10	2	5
September/ <i>September</i>	1 191	104	15	-	2
Oktober/ <i>October</i>	1 404	144	10	-	10
November/ <i>November</i>	1 173	130	11	-	4
Desember/ <i>December</i>	983	107	7	-	-
Tanah Bumbu	12 724	1 111	152	3	41

Sumber/*Source*: Dinas Kependudukan dan Catatan Sipil Kab. Tanah Bumbu/ *Population an Civil Registration Office of Tanah Bumbu Regency*

<https://tanahbumbu.kab.go.id>

3.2 KETENAGAKERJAAN/EMPLOYMENT

Tabel 3.2.1 Jumlah Penduduk Berumur 15 Tahun Keatas Menurut Jenis Kegiatan Selama Seminggu yang Lalu dan Jenis Kelamin di Kabupaten Tanah Bumbu, 2018
Population Aged 15 Years and Over by Type of Activity During The Previous Week and Sex in Tanah Bumbu Regency, 2018

Kegiatan Utama Main Activity	Jenis Kelamin/Sex		
	Laki-laki Male	Perempuan Female	Jumlah Total
(1)	(2)	(3)	(4)
Angkatan Kerja/Economically Active			
Bekerja/Working	104 436	49 839	154 275
Pengangguran Terbuka/Unemployment	4 682	5 768	10 450
Bukan Angkatan Kerja Economically Inactive			
Sekolah/Attending School	9 100	8 627	17 727
Mengurus Rumah Tangga/ Housekeeping	3 899	51 603	55 502
Lainnya/Others	7 973	1 341	9 314
Jumlah/Total	130 090	117 178	247 268
Tingkat Partisipasi Angkatan Kerja Economically Active Participation Rate	95,71	89,63	93,66
Tingkat Pengangguran/ Unemployment Rate	4,29	10,37	6,34

Sumber/Source: Survei Angkatan Kerja Nasional Agustus/ August National Labor Force Survey

Tabel 3.2.2 Jumlah Penduduk Berumur 15 Tahun Ke Atas Menurut Pendidikan Tertinggi yang Ditamatkan dan Jenis Kegiatan Selama Seminggu yang Lalu di Kabupaten Tanah Bumbu, 2018
Population Aged 15 Years and Over by Educational Attainment and Type of Activity During The Previous Week in Tanah Bumbu Regency, 2018

Kegiatan Utama <i>Main Activity</i>	Angkatan Kerja/ <i>Economically Active</i>		
	Bekerja <i>Working</i>	Pengangguran Terbuka <i>Unemployment</i>	Jumlah <i>Total</i>
(1)	(2)	(3)	(4)
Tidak/Belum Pernah Sekolah <i>No Schooling</i>	769	0	769
Tidak/Belum Tamat SD <i>Not Yet Completed Primary School</i>	24 996	1 000	25 996
Sekolah Dasar/ <i>Primary School</i>	43 747	738	44 485
Sekolah Menengah Pertama/ <i>Junior High School</i>	27 791	752	28 543
Sekolah Menengah Atas/ <i>Senior High School</i>	27 644	3 360	31 004
Sekolah Menengah Atas Kejuruan/ <i>Vocational Senior High School</i>	14 443	3 478	17 921
Diploma I/II/III/Akademi <i>Diploma I/II/III/Academy</i>	4 425	157	4 582
Universitas/ <i>University</i>	10 460	965	11 425
Jumlah/Total	154 275	10 450	164 725

Sumber/Source: Survei Angkatan Kerja Nasional Agustus/ August National Labor Force Survey

Tabel 3.2.3 Jumlah Penduduk Berumur 15 Tahun Keatas yang Bekerja Selama Seminggu yang Lalu Menurut Kelompok Umur dan Jenis Kelamin di Kabupaten Tanah Bumbu, 2018
Population Aged 15 Years and Over Who Worked During the Previous Week by Age Group and Sex in Tanah Bumbu Regency, 2018

Kelompok Umur <i>Age Group</i>	Jenis Kelamin/Sex		
	Laki-laki <i>Male</i>	Perempuan <i>Female</i>	Jumlah <i>Total</i>
(1)	(2)	(3)	(4)
15-24	15 126	5 855	20 981
25-30	17 537	10 979	28 516
31-34	13 873	4 350	18 223
35-44	27 015	13 408	40 423
45-54	18 055	9 611	27 666
55-59	6 547	2 867	9 414
60-64	3 932	1 795	5 727
65+	2 351	974	3 325
Jumlah/Total	104 436	49839	154 275

Sumber/Source: Survei Angkatan Kerja Nasional Agustus/ August National Labor Force Survey

Tabel 3.2.4 Jumlah Penduduk Berumur 15 Tahun Keatas yang Bekerja Selama Seminggu yang Lalu Menurut Lapangan Pekerjaan Utama dan Jenis Kelamin di Kabupaten Tanah Bumbu, 2018
Population Aged 15 Years and Over Who Worked During the Previous Week by Age Group and Sex in Tanah Bumbu Regency, 2018

Lapangan Pekerjaan Utama <i>Main Industry</i>	Jenis Kelamin/Sex		
	Laki-laki <i>Male</i>	Perempuan <i>Female</i>	Jumlah <i>Total</i>
(1)	(2)	(3)	(4)
1	34 466	13 209	47 675
2	15 303	246	15 549
3	7 583	5 101	12 684
4	160	-	160
5	7 279	-	7 279
6	14 032	17 656	31 688
7	7 713	-	7 713
8	3 828	976	4 804
9	14 072	12 651	26 723
Jumlah/Total	104 436	49 839	154 275

Catatan/Note: ¹ Pertanian, Kehutanan, Perburuan, dan Perikanan/Agriculture, Forestry, Hunting, and Fisheries

² Pertambangan dan Penggalian/Mining and Quarrying

³ Industri Pengolahan/Manufacturing Industry

⁴ Listrik, Gas, dan Air/Electricity, Gas, and Water

⁵ Bangunan/Construction

⁶ Perdagangan Besar, Eceran, Rumah Makan, dan Hotel/Wholesale Trade, Retail Trade, Restaurants, and Hotels

⁷ Angkutan, Pergudangan, dan Komunikasi/Transportation, Warehousing, and Communication

⁸ Keuangan, Asuransi, Usaha Persewaan Bangunan, Tanah, dan Jasa Perusahaan/Financial, Insurance, Real Estate, and Business Services and Business Service

⁹ Jasa Kemasyarakatan, Sosial, dan Perorangan/Community, Social, and Personal Services

Sumber/Source: Survei Angkatan Kerja Nasional Agustus/ August National Labor Force Survey

Tabel 3.2.5 Jumlah Penduduk Berumur 15 Tahun Keatas yang Bekerja Selama Seminggu yang Lalu Menurut Jumlah Jam Kerja Seluruhnya dan Jenis Kelamin di Kabupaten Tanah Bumbu, 2018
Population Aged 15 Years and Over Who Worked During the Previous Week by Age Group and Sex in Tanah Bumbu Regency, 2018

Jumlah Jam Kerja Seluruhnya (jam)/ <i>Total Working Hours (hours)</i>	Jenis Kelamin/Sex		
	Laki-laki <i>Male</i>	Perempuan <i>Female</i>	Jumlah <i>Total</i>
(1)	(2)	(3)	(4)
0 ¹	4 343	634	4 977
1-14	4 727	6 362	11 089
15-24	5 721	6 597	12 318
25-34	8 132	7 067	15 199
35-40	18 725	7 889	26 614
41+	62 788	21 290	84 078
Jumlah/Total	104 436	49 839	154 275

Sumber/Source: Survei Angkatan Kerja Nasional Agustus/ August National Labor Force Survey

Tabel 3.2.6 Jumlah Penduduk Berumur 15 Tahun Keatas yang Bekerja Selama Seminggu yang Lalu Menurut Jumlah Jam Kerja Pada Pekerjaan Utama (jam) dan Jenis Kelamin di Kabupaten Tanah Bumbu, 2018
Population Aged 15 Years and Over Who Worked During the Previous Week by Age Group and Sex in Tanah Bumbu Regency, 2018

Jumlah Jam Kerja Pada Pekerjaan Utama (jam) <i>Number of Working Hours on Main Industry (hours)</i>	Jenis Kelamin/Sex		
	Laki-laki <i>Male</i>	Perempuan <i>Female</i>	Jumlah <i>Total</i>
(1)	(2)	(3)	(4)
0 ¹	4 343	634	4 977
1-14	5 300	6 362	11 662
15-24	7 288	7 319	14 607
25-34	8 984	8 082	17 066
35-40	18 913	7 737	26 650
41+	59 608	19 705	79 313
Jumlah/Total	104 436	49 839	154 275

Catatan/Note: ¹ Sementara tidak bekerja/*Temporarily out of work*

Sumber/Source: Survei Angkatan Kerja Nasional Agustus/ *August National Labor Force Survey*

Tabel 3.2.7 Jumlah Penduduk Berumur 15 Tahun Keatas yang Bekerja Selama Seminggu yang Lalu Menurut Jumlah Jam Kerja Seluruhnya dan Jenis Kelamin di Kabupaten Tanah Bumbu, 2018
Population Aged 15 Years and Over Who Worked During the Previous Week by Main Employment Status and Sex in Tanah Bumbu Regency, 2018

Jumlah Jam Kerja Seluruhnya (jam)/ <i>Total Working Hours (hours)</i>	Jenis Kelamin/Sex		
	Laki-laki <i>Male</i>	Perempuan <i>Female</i>	Jumlah <i>Total</i>
(1)	(2)	(3)	(4)
Berusaha sendiri <i>Own account worker</i>	23 062	14 858	37 920
Berusaha dibantu buruh tidak tetap/buruh tak dibayar <i>Employer assisted by temporary worker/unpaid worker</i>	6 939	2 975	9 914
Berusaha dibantu buruh tetap/buruh dibayar <i>Employer assisted by permanent worker/paid worker</i>	4 396	372	4 768
Buruh/Karyawan/Pegawai <i>Regular employee</i>	62 152	21 374	83 526
Pekerja bebas <i>Casual employee</i>	5 280	2 061	7 341
Pekerja keluarga/tak dibayar <i>Family worker/unpaid worker</i>	2 607	8 199	10 806
Jumlah/Total	104 436	49 839	154 275

Sumber/Source: Survei Angkatan Kerja Nasional Agustus/ *August National Labor Force Survey*

Tabel 3.2.8 Lowongan Kerja yang Terdaftar Menurut Tingkat Pendidikan dan Jenis Kelamin, 2018
Registered Job Vacancies by Education Level and Sex, 2018

Jumlah Jam Kerja Seluruhnya (jam)/ <i>Total Working Hours (hours)</i>	Jenis Kelamin/Sex		
	Laki-laki <i>Male</i>	Perempuan <i>Female</i>	Jumlah <i>Total</i>
(1)	(2)	(3)	(4)
Tidak/Belum Tamat SD <i>Not Yet Completed Primary School</i>	25	4	29
Sekolah Dasar/ <i>Primary School</i>	23	3	26
Sekolah Menengah Pertama <i>Junior High School</i>	55	10	65
Sekolah Menengah Atas <i>Senior High School</i>	500	300	800
Diploma I/II/ <i>Diploma I/II</i>	0	0	0
Diploma III/ <i>Diploma III</i>	35	89	124
Strata 1/ <i>Undergraduate</i>	158	98	256
Strata 2/ <i>Postgraduate</i>	0	0	0
Jumlah/Total	796	504	1300

Sumber/Source: Dinas Tenaga Kerja, Transmigrasi, Koperasi dan Usaha Mikro Kab, Tanah Bumbu/ *Manpower, Transmigration, Cooperation dan Micro Labor Service of Tanah Bumbu Regency*

<https://tanahbumbukab.bps.go.id>

Tabel 3.2.9 Penempatan Pencari Kerja yang Terdaftar Menurut Tingkat Pendidikan dan Jenis Kelamin, 2018
Placement of Registered Job Applicant by Level of Education and Sex, 2018

Jumlah Jam Kerja Seluruhnya (jam)/ <i>Total Working Hours (hours)</i>	Jenis Kelamin/Sex		
	Laki-laki <i>Male</i>	Perempuan <i>Female</i>	Jumlah <i>Total</i>
(1)	(2)	(3)	(4)
Tidak/Belum Tamat SD <i>Not Yet Completed Primary School</i>	25	4	29
Sekolah Dasar/ <i>Primary School</i>	23	3	26
Sekolah Menengah Pertama <i>Junior High School</i>	55	10	65
Sekolah Menengah Atas <i>Senior High School</i>	850	497	1.347
Diploma I/II/ <i>Diploma I/II</i>	-	-	-
Diploma III/ <i>Diploma III</i>	35	89	124
Strata 1/ <i>Undergraduate</i>	157	98	255
Strata 2/ <i>Postgraduate</i>	-	-	-
Jumlah/Total	1.149	698	1.846

Sumber/Source: Dinas Tenaga Kerja, Transmigrasi, Koperasi dan Usaha Mikro Kab, Tanah Bumbu/ *Manpower, Transmigration, Cooperation dan Micro Labor Service of Tanah Bumbu Regency*

Tabel 3.2.10 Pencari Kerja yang Terdaftar Menurut Tingkat Pendidikan dan Jenis Kelamin, 2018
Placement of Registered Job Applicant by Level of Education and Sex, 2018

Jumlah Jam Kerja Seluruhnya (jam)/ <i>Total Working Hours (hours)</i>	Jenis Kelamin/Sex		
	Laki-laki <i>Male</i>	Perempuan <i>Female</i>	Jumlah <i>Total</i>
(1)	(2)	(3)	(4)
Tidak/Belum Tamat SD <i>Not Yet Completed Primary School</i>	31	4	35
Sekolah Dasar/ <i>Primary School</i>	23	3	26
Sekolah Menengah Pertama <i>Junior High School</i>	79	14	93
Sekolah Menengah Atas <i>Senior High School</i>	1.091	805	1.896
Diploma I/II/ <i>Diploma I/II</i>	-	-	-
Diploma III/ <i>Diploma III</i>	40	106	146
Strata 1/ <i>Undergraduate</i>	302	149	451
Strata 2/ <i>Postgraduate</i>	-	-	-
Jumlah/Total	1.566	1.081	2.647

Sumber/Source: Dinas Tenaga Kerja, Transmigrasi, Koperasi dan Usaha Mikro Kab, Tanah Bumbu/ *Manpower, Transmigration, Cooperation dan Micro Labor Service of Tanah Bumbu Regency*

Tabel 3.2.11 Tenaga Kerja yang Mendapat Pelatihan Kewirausahaan, 2018
Tabel *The Number of Labors Who Had Received Entrepreneurship Training, 2018*

Kecamatan/ Subdistrict	Pendaftar Pelatihan Perusahaan/ Registrant of Corporate Training	Tenaga Kerja yang Dilatih/ Trained Workers
(1)	(3)	(4)
Kusan Hilir	-	-
Sungai Loban	-	-
Satui	-	-
Angsana	-	-
Kusan Hulu	-	-
Kuranji	-	-
Batulicin	-	-
Karang Bintang	-	-
Simpang Empat	-	-
Mantewe	-	-
Jumlah/Total	0	0

Sumber/Source: Dinas Tenaga Kerja, Transmigrasi, Koperasi dan Usaha Mikro Kab. Tanah Bumbu/ *Manpower, Transmigration, Cooperation dan Micro Labor Service of Tanah Bumbu Regency*

Tabel 3.2.12 Rata-rata Kebutuhan Hidup Minimum (KHM) Pekerja, 2018
Tabel The Average Minimum Necessary Life of Workers, 2018

Bulan <i>Month</i>	Kebutuhan Hidup Minimum (KHM) / Minimum Necessary of Life (rupiah/bulan)
(1)	(2)
Januari/ <i>January</i>	...
Februari/ <i>February</i>	...
Maret/ <i>March</i>	...
April/ <i>April</i>	...
Mei/ <i>May</i>	...
Juni/ <i>June</i>	...
Juli/ <i>July</i>	...
Agustus/ <i>August</i>	...
September/ <i>September</i>	...
Oktober/ <i>October</i>	...
November/ <i>November</i>	...
Desember/ <i>December</i>	...
Desember 2 0 1 7	2 181 337
Desember 2 0 1 6	2 163 819
Desember 2 0 1 5	2 034 259
Desember 2 0 1 4	1 917 548
Desember 2 0 1 3	1 646 461
Desember 2 0 1 2	1 639 563

Sumber/ Source: Dinas Tenaga Kerja, Transmigrasi, Koperasi dan Usaha Mikro Kab, Tanah Bumbu
 Manpower, Transmigration, Cooperation dan Micro Labor Service of Tanah Bumbu Regency



BAB 4

SOSIAL

SOCIAL

<https://tanahbumbukab.bps.go.id>

PENJELASAN TEKNIS

1. Tidak/belum pernah sekolah adalah mereka yang tidak pernah atau belum pernah terdaftar dan tidak pernah atau belum pernah aktif mengikuti pendidikan di suatu jenjang pendidikan formal. Termasuk juga yang tamat/belum tamat taman kanak-kanak tetapi tidak melanjutkan ke sekolah dasar.
2. Masih bersekolah adalah mereka yang terdaftar dan aktif mengikuti pendidikan formal dan nonformal (Paket A, B, atau C), baik pendidikan dasar, menengah maupun pendidikan tinggi, Bagi mahasiswa yang sedang cuti dianggap masih bersekolah,
3. Tidak bersekolah lagi adalah mereka yang pernah terdaftar dan aktif mengikuti pendidikan di suatu jenjang pendidikan formal dan nonformal (Paket A, B, atau C), tetapi pada saat pencacahan tidak lagi terdaftar dan tidak aktif mengikuti pendidikan.
4. Tamat sekolah adalah menyelesaikan pelajaran yang ditandai dengan lulus ujian akhir pada kelas atau tingkat terakhir suatu jenjang pendidikan di sekolah negeri maupun swasta dengan mendapatkan tanda tamat belajar/ijazah. Seseorang yang belum mengikuti pelajaran pada kelas tertinggi tetapi telah mengikuti ujian akhir dan lulus dianggap tamat sekolah.
5. Dapat membaca dan menulis artinya dapat membaca dan menulis kata-kata/kalimat sederhana dengan suatu aksara

TECHNICAL NOTES

1. *Not/never attending school is someone who has never attended or never been registered in a formal education, such as primary, secondary, and tertiary education. Those who just completed kindergarten are considered as never attended school.*
2. *Attending school is someone who is currently attending primary, secondary, or tertiary education, including package A, package B, or package C, College student who postpones his/her study is considered as attending school.*
3. *Not attending school anymore is someone who had enrolled and participated in formal and non-formal education in the past including package A, package B, or package C, but currently does not attend school.*
4. *Completed particular level of education is someone who has completed particular level of education in private or public school and accepting graduation certificate. Someone who has never attended the highest grade but passed the final exam is considered as completed particular level of education.*
5. *Able to read and write is the ability to read and write at least a simple sentence in any letter of alphabets.*

tertentu.

6. Jalur Pendidikan di Indonesia terdiri atas 1) pendidikan formal, 2) pendidikan nonformal, dan 3) pendidikan informal yang ketiganya dapat saling melengkapi dan memperkaya (Undang-Undang No. 20 Tahun 2013 tentang Sistem Pendidikan Nasional).
 7. Jenjang Pendidikan Formal terdiri atas pendidikan dasar, pendidikan menengah, dan pendidikan tinggi. Jenis pendidikan yang diajarkan mencakup pendidikan umum, kejuruan, akademik, profesi, vokasi, keagamaan, dan khusus.
 - a. Pendidikan Dasar berbentuk Sekolah Dasar (SD) dan Madrasah Ibtidaiyah (MI) atau bentuk lain yang sederajat serta Sekolah Menengah Pertama (SMP) dan Madrasah Tsanawiyah (MTs), atau bentuk lain yang sederajat.
 - b. Pendidikan Menengah berbentuk Sekolah Menengah Atas (SMA), Madrasah Aliyah (MA), Sekolah Menengah Kejuruan (SMK), dan Madrasah Aliyah Kejuruan (MAK), atau bentuk lain yang sederajat.
 - c. Pendidikan Tinggi merupakan jenjang pendidikan setelah pendidikan menengah yang mencakup program pendidikan diploma, sarjana, magister, spesialis, dan doktor yang diselenggarakan oleh perguruan tinggi. Perguruan tinggi dapat berbentuk akademi, politeknik, sekolah tinggi, institut, atau universitas.
 8. Rumah Sakit adalah tempat pemeriksaan dan perawatan kesehatan, biasanya berada di bawah pengawasan dokter/tenaga medis, yang melayani penderita yang sakit untuk berobat rawat jalan atau
6. *The Education System in Indonesia consists of 1) a formal education, 2) non-formal education, and 3) informal education that all three can be complementary and enriching (Law No. 20 Year 2013 about The National Education System).*
 7. *The Formal Education Level consists of primary education, secondary education, and high education, The kind of education that taught consists of general education, vocational, academic, professional, religious, and specific education.*
 - a. *The Primary Education consists of Elementary School and Islamic Elementary School or other equivalent forms and Junior High School and MTs. or other equivalent forms.*
 - b. *The Secondary Education consists of the senior high school, MA, Vocational School, and Vocational Madrasah Aliyah, or other equivalent forms.*
 - c. *The High Education consists of the education level after the secondary education that consists of diplomas, bachelor, master, specialist, and doctoral degrees that are held by the college. The colleges can be academy, polytechnic, high school, institute, or university.*
 8. *Hospital is a place for health check, usually controlled/supervised by doctors/medical personnel to serve the ill patients to get outpatient or inpatient treatment services.*

rawat inap.

9. Rumah Sakit Bersalin adalah rumah sakit khusus untuk persalinan. dilengkapi pelayanan spesialis pemeriksaan kehamilan, persalinan, rawat inap dan rawat jalan ibu dan anak yang berada di bawah pengawasan dokter spesialis kandungan,
 10. Rumah Bersalin adalah sarana pelayanan kesehatan dengan izin sebagai rumah bersalin, dilengkapi pelayanan pemeriksaan kehamilan, persalinan serta pemeriksaan ibu dan anak yang berada di bawah pengawasan bidan senior.
 11. Poliklinik adalah sarana kesehatan yang dipakai untuk pelayanan berobat jalan, biasanya berada di bawah pengawasan dokter/tenaga medis.
 12. Puskesmas (Pusat Kesehatan Masyarakat) adalah unit pelaksana teknis dinas kesehatan kabupaten/kota yang mempunyai fungsi utama sebagai penyelenggara pelayanan kesehatan tingkat pertama. Wilayah kerja puskesmas maksimal adalah satu kecamatan dan untuk dapat menjangkau wilayah kerjanya. puskesmas mempunyai jaringan pelayanan yang meliputi unit Puskesmas Pembantu (Pustu), unit Puskesmas Keliling (Puskel), dan unit bidan desa/komunitas (Peraturan Menteri Kesehatan RI No. 75 Tahun 2014 Tentang Pusat Kesehatan Masyarakat).
 13. Apotek adalah suatu tempat tertentu yang digunakan untuk melakukan
9. *Maternity Hospital is a specialized hospital for childbirth, has specialist inspection service to pregnancy, childbirth, hospitalization and outpatient for mothers and children that is under the supervision of an obstetrician,*
 10. *Maternity House is health care facility with a license as a maternity house, equipped with prenatal care, childbirth and examination of mothers and children which is under the supervision of a senior midwife.*
 11. *Polyclinic is a health facility in which to get outpatient services, usually under the control of doctor/medical personnel.*
 12. *Public Health Center is technical implementation unit of regency health department that have the primary function as a first-level health care providers. The working area standard of public health center is one Subdistrict and to reach their working areas, public health centers have a service network covering subsidiary of public health center, mobile public health center units, and midwife units (Regulation of the Minister of Health of Indonesia Number 75 Year 2014 about Public Health Center).*
 13. *Pharmacy is a specific place that is used for pharmaceutical jobs,*

pekerjaan keEstate Cropasian. dan penyaluran/penjualan obat atau bahan Estate Cropasi dan perbekalan kesehatan lainnya kepada masyarakat yang dikelola oleh tenaga apoteker (Peraturan Menteri Kesehatan RI No. 1332 Tahun 2002 Tentang Perubahan Atas Peraturan Menteri Kesehatan RI No. 922/MENKES/PER/X/1993 Tentang Ketentuan dan Tata Cara Pemberian Izin Apotek).

and distribution/sale of drugs/ pharmaceuticals and other medical supplies to people that are administered by trained pharmacist (Regulation of the Minister of Health of Indonesia Number 1332 Year 2002 about the Changes of Regulation of the Minister of Health of Indonesia Number 922/ MENKES/PER/X/1993 about Pro-vision and Procedures for Administration of Licensed Pharmacies).

14. Imunisasi adalah memasukkan kuman atau racun penyakit tertentu yang sudah dilemahkan (vaksin) ke dalam tubuh dengan cara disuntik atau diminum (diteteskan dalam mulut) dengan maksud agar terjadi kekebalan tubuh terhadap penyakit tersebut.

14. *Immunization is putting enervated microbe of a certain disease into human body by injection or drinking (dropping into mouth) to make the body immune to that disease.*

15. Keluhan kesehatan adalah keadaan seseorang yang mengalami gangguan kesehatan atau kejiwaan, baik karena penyakit akut, penyakit kronis, kecelakaan, kriminal, atau hal lain.

15. *Health complaint is a condition where a person has health or mental problems because of acute illness, chronically illness, accident, crimes, or others.*

16. Mengobati sendiri adalah upaya oleh anggota rumah tangga/keluarga dengan melakukan pengobatan sendiri tanpa datang ke tempat fasilitas kesehatan atau memanggil dokter/petugas kesehatan ke rumahnya (misal minum obat modern, jamu, kerokan, kompres, kop, pijat) agar sembuh atau menjadi lebih ringan keluhan kesehatannya.

16. *Self treatment is an effort of household members/family to have a health treatment by themselves without visiting health facilities or a doctor/ health personnel (for instance. by taking modern medicine, herb medicine, chief with a coin, compress, cupping suction, massage) in order to recover from illness or reduce the health complaint.*

17. Angka penemuan kasus tuberkulosis adalah jumlah kasus baru tuberkulosis (TB) dan kasus TB yang didiagnosis kambuh yang diobati dalam program penanggulangan TB nasional dan

17. *The case detection rate for all forms of tuberculosis is the number of new and replase tuberculosis cases diagnosed and treated in national tuberculosis control programmes and notified to*

dilaporkan kepada WHO, dibagi dengan perkiraan WHO terhadap jumlah kasus insiden tuberkulosis pada tahun yang sama, dinyatakan sebagai persentase.

WHO, divided by WHO's estimate of the number of incident tuberculosis cases for the same year, expressed as a percentage.

18. Angka keberhasilan pengobatan tuberkulosis smear positive/Basil Tahan Asam (BTA) positif adalah proporsi (dinyatakan sebagai persentase) kasus TB BTA positif yang terdaftar di bawah program pengendalian TB nasional pada tahun tertentu yang dinyatakan berhasil menyelesaikan pengobatan. Dengan atau tanpa bukti bakteriologi keberhasilan (“sembuh” dan “menyelesaikan pengobatan” masing-masing).

18. *The treatment success rate for new pulmonary smear-positive tuberculosis cases is the proportion (expressed as a percentage) of new smear-positive tuberculosis cases registered under a national tuberculosis control programme in a given year that successfully completed treatment. With or without bacteriological evidence of success (“cured” and “treatment completed” respectively).*

19. Kasus kumulatif AIDS adalah kumulatif kasus AIDS sampai dengan referensi waktu tertentu.

19. *Cummulative AIDS case is cummulative AIDS cases with reference to a particular time.*

20. BCG (Bacillus Calmette Guerin) merupakan vaksinasi untuk mencegah penyakit TBC, diberikan pada bayi baru lahir atau anak, dengan suntikan pada kulit pangkal lengan atas. Bekas suntikan kemudian akan membentuk tonjolan kecil jaringan parut pada kulit lengan atas. Suntikan BCG diberikan kepada anak sebanyak 1 kali.

20. *BCG (Bacillus Calmette Guerin) is a vaccine to prevent TBC disease, given to newborns or children, by injection at the base of the skin of the upper arm, Injection site will form little bumps of scar tissue in the skin of the upper arm, BCG injections given to children 1 times.*

21. DPT (Difteri, Pertusis, Tetanus) merupakan vaksin untuk mencegah penyakit Difteri, Pertusis, dan Tetanus yang diberikan pada bayi berumur 3 bulan ke atas, dengan suntikan pada paha, diulang 1 bulan dan 2 bulan kemudian, sehingga suntikan imunisasi DPT lengkap pada balita berjumlah 3 kali (kadang-kadang selang waktu antar suntikan bisa lebih dari 1 bulan).

21. *DPT (Diphtheria, Pertussis. Tetanus) is a vaccine to prevent the diphtheria, pertussis, and tetanus disease, given to infants aged 3 months and above, with a shot in the thigh, repeated one month and two months later, so that the complete DPT immunization shots at toddler totaling 3 times (sometimes the time interval between injections can be more than 1 month),*

22. Luas lantai adalah luas lantai yang ditempati dan digunakan untuk keperluan sehari-hari (sebatas atap).
23. Air leding adalah sumber air yang berasal dari air yang telah melalui proses penjernihan dan penyehatan sebelum dialirkan kepada konsumen melalui instalasi berupa saluran air, Sumber air ini biasanya diusahakan oleh PAM/PDAM/BPAM. Termasuk dalam hal ini air leding yang didapat secara eceran.
24. Sumur terlindung adalah air yang berasal dari dalam tanah yang digali dan lingkaran sumur tersebut dilindungi oleh tembok paling sedikit 0,8 meter di atas tanah dan 3 meter ke bawah tanah, serta ada lantai semen sejauh 1 meter dari lingkaran sumur,
25. Status penguasaan bangunan tempat tinggal milik sendiri adalah jika tempat tinggal tersebut pada waktu pencacahan betul-betul sudah milik kepala rumah tangga atau salah seorang anggota rumah tangga. Rumah yang dibeli secara angsuran melalui kredit bank atau rumah dengan status sewa beli dianggap rumah milik sendiri.
26. Peristiwa tindak pidana yang dilaporkan ialah setiap peristiwa yang diterima kepolisian dari laporan masyarakat, atau peristiwa dimana pelakunya tertangkap tangan oleh kepolisian.
27. Jumlah tindak pidana menggambarkan jumlah kasus tindak pidana yang terjadi pada kurun waktu tertentu.
22. *Floor area is the total area which is occupied and utilized daily.*
23. *Pipe water is a water source that comes from water that has been through a process of purification and sanitation before distribute to consumers through an instalation of water lines. This water source is usually distributed by PAM/PDAM/BPAM. This include a pipe water that sold at retail.*
24. *Protected wells is water that comes from the soil were excavated and the circumference of the well was protected by walls at least 0,8 meters above ground and 3 meters underground, and cement floor as far as 1 meter from the well circumference.*
25. *Own ownership property status is a status of dwelling occupied belongs to the head of household or one of the household member. Houses bought through bank credit or houses with leasing status were also categorized as an own property.*
26. *Reported crime incidence includes all criminal cases reported and received by police office, and all crimes caught by police.*
27. *Crime total refers to the number of criminal cases occurring during a given period.*

28. Resiko penduduk terjadi tindak pidana per 100.000 penduduk

$$= \frac{\text{Jumlah tindak pidana tahun } t}{\text{Jumlah penduduk tahun } t} \times 100.000$$

Resiko penduduk terjadi tindak pidana per 100.000 penduduk mengindikasikan peluang penduduk berisiko terkena tindak pidana. Biasanya dinyatakan dalam setiap 100.000 penduduk.

29. Selang waktu terjadi tindak pidana tahun t

$$= \frac{365 \times 24 \times 60 \times 60}{\text{Jumlah tindak pidana tahun } t} \times (\text{detik})$$

Selang waktu terjadi tindak pidana tahun t mengindikasikan selang waktu terjadinya satu tindak kejahatan dengan kejahatan yang lain.

30. Persentase penyelesaian tindak pidana

$$= \frac{\text{Jumlah tindak pidana yang diselesaikan}}{\text{Jumlah peristiwa tindak pidana yang dilaporkan}} \times 100\%$$

Persentase penyelesaian peristiwa tindak pidana menyatakan persentase penyelesaian tindak pidana oleh polisi. Suatu tindak pidana dinyatakan sebagai kasus yang selesai di tingkat kepolisian. apabila:

- berkas perkaranya sudah siap untuk diserahkan atau telah diserahkan kepada kejaksaan;
- dalam hal delik aduan. pengaduannya dicabut dalam tenggang waktu yang telah ditentukan menurut undang-undang;

28. *Crime rate*

$$= \frac{\text{Number of criminal cases year } t}{\text{Total population year } t} \times 100.000$$

Crime rate indicates the probability of population exposed to risk of crime, expressed in every 100.000 people.

29. *Crime clock*

$$= \frac{365 \times 24 \times 60 \times 60}{\text{Number of criminal cases year } t} \times (\text{second})$$

Crime clock indicates the time interval of occurrence between one crime to another crime.

30. *Crime clearance rate*

$$= \frac{\text{Number of cleared criminal cases}}{\text{Number of reported criminal cases}} \times 100\%$$

Crime clearance rate refers to percentage of crime clearance by police. A criminal case is categorized as a cleared case by police. if:

- *All documents are ready to submit or already submitted to justice court;*
- *In the case of attense that warrants complaint, the complaint was withdraw within a given period state in the law;*
- *The case was cleared by police based on the principle of plichtmatigheid (obligation on the*

- telah diselesaikan oleh kepolisian berdasarkan azas *plichtmatigheid* (kewajiban berdasarkan kewenangan hukum);
 - kasus yang dimaksud tidak termasuk kompetensi kepolisian
 - tersangka meninggal dunia;
 - kasus kadaluwarsa.
- basis of law outhority);*
 - *The case was not the responsibility of police office;*
 - *The suspect died;*
 - *The case was out of date,*

31. Bencana Alam adalah peristiwa atau serangkaian peristiwa yang mengancam dan mengganggu kehidupan/ penghidupan masyarakat yang disebabkan oleh faktor alam antara lain berupa gempa bumi, tsunami, gunung meletus, banjir, kekeringan, angin topan, dan tanah longsor sehingga mengakibatkan kerugian materi maupun non-materi.
32. Korban meninggal adalah orang yang dilaporkan tewas atau meninggal dunia akibat bencana.
33. Korban hilang adalah orang yang dilaporkan hilang atau tidak ditemukan atau tidak diketahui keberadaannya setelah terjadi bencana.
34. Korban luka/sakit adalah orang yang mengalami luka-luka atau sakit, dalam keadaan luka ringan, luka sedang maupun luka parah/berat, baik yang berobat jalan maupun rawat inap.
35. Rusak Berat adalah kriteria kerusakan yang mengakibatkan bangunan roboh atau sebagian besar komponen struktur rusak.
31. *Natural Disaster is an event or series of events that threaten and disrupt the lives and livelihoods caused by natural factors such as: earthquake, tsunami, volcanic eruption, flood, flash flood, drought, typhoon/cyclone, and landslide so it can lead to result in loss of material and non-material.*
32. *Fatality is a person reported killed or death in the wake of a disaster.*
33. *Missing person is a person reported missing or who cannot be located or who cannot be accounted for in the wake of a disaster.*
34. *Casualty is a person suffering injury or illness, in a state of light injury, moderate injury, or heavy injury, which in undergoing treatment as either an outpatient or inpatient.*
35. *Severely damaged is the criteria of damage that resulted most buildings collapsed or damaged its structural components.*

36. Rusak sedang adalah kriteria kerusakan yang mengakibatkan sebagian kecil komponen struktur rusak, dan komponen penunjang rusak namun bangunan masih tetap berdiri,
37. Rusak ringan adalah kriteria kerusakan yang mengakibatkan sebagian komponen struktur retak (struktur masih bisa digunakan) dan bangunan masih tetap berdiri.
38. Untuk mengukur kemiskinan, BPS menggunakan konsep kemampuan memenuhi kebutuhan dasar (basic needs approach), Dengan pendekatan ini, kemiskinan dipandang sebagai ketidakmampuan dari sisi ekonomi untuk memenuhi kebutuhan dasar makanan dan bukan makanan yang diukur dari sisi pengeluaran. Metode yang digunakan adalah menghitung Garis Kemiskinan (GK), yang terdiri dari dua komponen yaitu Garis Kemiskinan Makanan (GKM) dan Garis Kemiskinan Non-Makanan (GKNM). Penghitungan Garis Kemiskinan dilakukan secara terpisah untuk daerah perkotaan dan perdesaan.
39. Penduduk miskin adalah penduduk yang memiliki rata-rata pengeluaran per kapita per bulan di bawah Garis Kemiskinan.
40. Garis Kemiskinan Makanan (GKM) merupakan nilai pengeluaran kebutuhan minimum makanan yang disetarakan dengan 2.100 kkalori per kapita per hari. Garis Kemiskinan Non-Makanan (GKNM) adalah kebutuhan minimum untuk perumahan, sandang, pendidikan, kesehatan, dan kebutuhan dasar lainnya.
36. *Damaged is the criteria of damage that resulted defective fraction of structural components and supporting components damaged, but the building still stands.*
37. *Lightly damaged is the criteria of damage that resulted partially cracked structural components. but the structure still can be used and the building still stands.*
38. *To measure poverty, BPS-Statistics Indonesia has used the concept of basic needs approach, Therefore, poverty is viewed as economic inability to fulfill food and non-food basic needs which are measured by consumption/expenditure. The method used is calculating poverty line, which consists of two components that are Food Poverty Line (FPL) and Non-Food Poverty Line (NFPL). The poverty line was calculated separately for urban and rural areas.*
39. *A person whose expenditure per capita per month is below the poverty line is considered to be poor.*
40. *The Food Poverty Line refers to the daily minimum requirement of 2.100 kcal per capita per day. The Non-Food Poverty Line refers to the minimum requirement for household necessities for clothing, education, health, and other basic individual needs.*

41. Ukuran Kemiskinan

- a. Head Count Index (HCI-P0) adalah persentase penduduk miskin yang berada di bawah Garis Kemiskinan (GK), biasa dinotasikan dengan P0.
- b. Indeks Kedalaman Kemiskinan (Poverty Gap Index-P1) merupakan ukuran rata-rata kesenjangan pengeluaran masing-masing penduduk miskin terhadap garis kemiskinan, Semakin tinggi nilai indeks, semakin jauh rata-rata pengeluaran penduduk dari garis kemiskinan.
- c. Indeks Keparahan Kemiskinan (Poverty Severity Index-P2) memberikan gambaran mengenai penyebaran pengeluaran di antara penduduk miskin. Semakin tinggi nilai indeks, semakin tinggi ketimpangan pengeluaran di antara penduduk miskin.

Foster-Greer-Thorbecke (1984) merumuskan suatu ukuran yang digunakan untuk mengukur tingkat kemiskinan sebagai berikut:

$$P_a = \frac{1}{n} \sum_{i=1}^q \left[\frac{z - y_i}{z} \right]^a$$

dimana:

a=0, 1, 2

z=Garis kemiskinan

y_i =Rata-rata pengeluaran perkapita sebulan penduduk yang berada di bawah garis kemiskinan (i=1,2,...,q), $y_i < z$

q=Banyaknya penduduk yang berada di bawah garis kemiskinan

n=Jumlah penduduk

Jika a=0, diperoleh Head Count Index (P0), jika a=1 diperoleh indeks kedalaman

41. Poverty Measures

- a. *Head Count Index (HCI-P0) simply measures the percentage of the population that is counted as poor, often denoted by P0.*
- b. *Poverty Gap Index-P1 measures the extent to which individuals fall below the poverty line (the poverty gaps) as a proportion of the poverty line. Higher value of the index shows that the gap between average expenditure of the poor and the poverty line is wider.*
- c. *Poverty Severity Index-P2 describes inequality among the poor. This is simply a weighted sum of poverty gaps (as a proportion of the poverty line), where the weights are the proportionate poverty gaps themselves. Hence, by squaring the poverty gap index, the measure implicitly puts more weight on observations that fall well below the poverty line. Higher value of the index shows that inequality among the poor is higher.*

Foster-Greer-Thorbecke (1984) developed poverty measures that may be written as:

$$P_a = \frac{1}{n} \sum_{i=1}^q \left[\frac{z - y_i}{z} \right]^a$$

where:

a=0, 1, 2

z=the poverty line

y_i =Average expenditure per capita per month of the poor (i=1,2,...,q), $y_i < z$

q=the number of poor

n=the total population

kemiskinan (Poverty Gap Index-P1) dan jika $a=2$ disebut indeks keparahan kemiskinan (Poverty Severity Index-P2).

if $a=0$ is obtained Head Count Index (P0), if $a=1$ is obtained Poverty Gap Index-P1, and if $a=2$ is obtained Poverty Severity Index-P2.

42. Indeks Pembangunan Manusia (IPM) menjelaskan bagaimana penduduk dapat mengakses hasil pembangunan dalam memperoleh pendapatan, kesehatan, pendidikan dan sebagainya. IPM diperkenalkan oleh UNDP pada tahun 1990 dan dipublikasikan secara berkala dalam laporan tahunan Human Development Report (HDR). IPM dibentuk oleh 3 (tiga) dimensi dasar: Umur panjang dan hidup sehat; pengetahuan; dan standar hidup layak.

42. The Human Development Index (HDI) explains how people can access development results in obtaining income, health, education and so forth, HDI was introduced by United Nations Development Programme (UNDP) in 1990 and published periodically in the annual report of the Human Development Report, HDI was formed by three basic dimensions: a long and healthy life; knowledge; and a decent standard of living.

<https://tanahbumbu.com>

ULASAN

DESCRIPTION

4.1 Pendidikan

4.1 Education

Salah satu faktor pendukung keberhasilan pembangunan suatu daerah sangat dipengaruhi oleh tingkat pendidikan penduduknya. Penduduk yang berkualitas sejalan dengan tingkat pendidikan yang ditempuhnya yang kelak akan menjadi penggerak arah pembangunan. Oleh karena itu untuk mencapai penduduk yang berkualitas melalui peningkatan mutu pendidikan, salah satunya ditunjang dengan ketersediaan sarana dan fasilitas pendidikan. Dengan tersedianya sarana dan prasarana pendidikan serta tenaga pendidik diharapkan dapat memberikan kesempatan seluas – luasnya terutama pada penduduk usia wajib sekolah 7 – 18 tahun untuk mengenyam pendidikan yang layak.

One of the factors supports the success of regional development is strongly influenced by the level of education of its inhabitants. The qualified population in line with the level of education which he later would be the driving force of development direction. Therefore, to achieve high quality of population through improvements in the quality of education, one of effort is supported by the availability of facilities and educational facilities. With the availability of education and infrastructure are expected to provide a breadth of opportunity especially in compulsory school age residents 7-18 years for a decent educated.

Fasilitas pendidikan yang terdapat di Kabupaten Tanah Bumbu sampai tahun 2018 antara lain 201 buah sekolah TK; 192 buah SD; 60 buah SMP; 11 buah SMA serta 18 buah SMK.

Education Facilities in Tanah Bumbu Regency until 2018 i.e. 201 units kindergarten buildings, 192 units elementary school buildings, 60 units junior high school buildings, 11 units senior high schools and 18 units vocational high school buildings.

Jumlah Anak yang bersekolah di tingkat SD lebih banyak dibanding pada jenjang sekolah lain. Di tingkat SD jumlah murid sebanyak 36.084 murid, ditingkat SMP 12.236, tingkat SMU dan SMK masing-masing sebanyak 5.074 dan 6.282 orang murid. Jumlah anak sekolah pada jenjang yang lebih tinggi menunjukkan penurunan dibanding pada jenjang di bawahnya, kemungkinan adanya anak yang mengalami putus sekolah. Resiko paling besar adalah pada jenjang SD. Hal ini bisa dilihat dari penurunan yang cukup signifikan siswa

The number of children attending elementary level was more than on the level of other schools. The number of pupils in the elementary level as many as 36,084 pupils, junior high school level 12,236 pupils, senior high school level and vocational high school level each 5,074 and 6,282 pupils. Number of children at the school level is higher than the level of reduction shown below, the possibility of children who experience dropouts. The greatest risk is at the level of elementary school students. It can be seen from the

SD ke siswa SMP.

significant decline of elementary level to junior high schools students.

Di samping itu terdapat sarana pendidikan yang dikelola oleh Kementerian Agama Kabupaten Tanah Bumbu. Pada tahun 2018 tercatat ada 4 (empat) Raudatul Athfal/ Bustanul Athfal, 14 Madrasah Ibtidaiyah, 24 Madrasah Tsanawiyah, dan 9 Madrasah Aliyah yang tersebar di 10 (sepuluh) kecamatan di Kabupaten Tanah Bumbu.

In addition there are educational facilities run by the Ministry of religious affairs Tanah Bumbu Regency. In year 2018, there are 4 units kindergarte School buildings, 14 units Religion Elementary School buildings, 24 units Religion Junior High School buildings and 8 units Senior High School buildings, in 10 Subdistricts.

4.2 Kesehatan

Pembangunan di bidang kesehatan bertujuan agar semua lapisan masyarakat mendapatkan pelayanan kesehatan yang merata dan terjangkau, sehingga diharapkan tercapai Tanah Bumbu yang sehat dan sejahtera. Ketersediaan sarana dan prasarana kesehatan sangat mempengaruhi aspek pelayanan kesehatan yang dimaksud. Selain sebuah RSUD, di Kabupaten Tanah Bumbu tercatat sebanyak 1 buah Rumah Sakit Swasta, 1 buah Rumah Sakit Bersalin, 14 Puskesmas, dan 202 Posyandu Balita yang ada di 10 (sepuluh) kecamatan. Selain itu dilengkapi pula dengan mobil Puskesmas Keliling, 128 buah Pos Bersalin Desa (Polindes).

4.2 Health

The goals of development in health sector attained by giving health service, in such a way that Tanah Bumbu become be health and prosperous. The availability of health facilities influences health services. In Tanah Bumbu Regency has one General Hospital, Tanah Bumbu Hospital, 1 Maternity Hospital, 14 Public Health Centres, and 202 Maternal and Child Health Care. Besides it, every Subdistricts are completed one or more car of mobile Public Health Centre, Polindes.

Di samping penyediaan sarana kesehatan yang memadai, diperlukan pula tenaga medis yang handal untuk memberikan pelayanan kesehatan. Hingga tahun 2018 ada sebanyak 41 dokter umum dan 9 orang dokter gigi, Dengan dibantu tenaga penunjang kesehatan lainnya, yakni 253 perawat, 384 bidan, dan 175 dukun kampung.

In addition to the provision of adequate health facilities, medical personnel are also required to provide reliable service. Until 2018 there are as many as 41 general practitioners and 9 dentists. With assisted support other health employee, i.e: 253 nurses, 384 midwives, and 175 traditional midwives.

Rumah Sakit Umum Daerah (RSUD) Tanah Bumbu yang sekarang bernama RSUD dr. H. Andi Abdurrahman Noor adalah rumah

Regional General Hospital (Hospital), Tanah Bumbu is now named dr. H. Andi Rahman Noor is a local government owned hospitals that

sakit milik pemerintah daerah yang melayani masyarakat umum. Jenis penyakit terbanyak yang didiagnosa terhadap pasien di rumah sakit ini adalah selama tahun 2018 adalah ISPA, yakni sebanyak 15.174 kasus.

Berdasarkan data pada Badan KB, Pemberdayaan Perempuan dan Perlindungan Anak Kabupaten Tanah Bumbu, pada tahun 2018 tercatat ada sebanyak 54.239 Pasangan Usia Subur (PUS) dengan jumlah akseptor KB yang Aktif sebanyak 44.973 akseptor. Jika melihat penggunaan alat kontrasepsi yang paling banyak digunakan akseptor KB adalah suntikan KB. Alat kontrasepsi ini digunakan oleh 22.202 akseptor. Kemudian pil KB oleh 15.916 akseptor.

4.4 Agama

Kehidupan beragama dan kepercayaan terhadap Tuhan Yang Maha Esa senantiasa dikembangkan dan ditingkatkan untuk membina kehidupan masyarakat agamis yang harmonis, saling toleransi dan bekerjasama sehingga mendukung laju pembangunan. Dalam rangka mendukung kondisi tersebut di atas diperlukan sarana untuk memupuk keimanan dengan adanya tempat ibadah sesuai dengan agama masing – masing.

Sebagian besar penduduk kabupaten Tanah Bumbu beragama Islam (96,00%), dan selebihnya adalah Kristen, Katolik, Hindu, dan Budha. Sarana peribadatan yang ada di Kabupaten Tanah Bumbu antara lain 254 buah Masjid, 568 buah Musholla/Langgar, 3 buah Gereja, dan 99 buah Pura.

4.5 Hukum dan Keamanan

Dari aspek hukum, Pengadilan Agama Batulicin mencatat jenis perkara (yang

serve the general public. Types of diseases are diagnosed to patients in the hospital are for 2018 is ISPA as many as 15,174 cases.

Based on data of Family Planning and Women-Children Protection Service of Tanah Bumbu Regency, in 2018 there were 54 239 Elligible Couples and 44,973 Active Acceptors. If we looking at the use of contraception the most widely used birth control injection. It used by 22,202 acceptors, then the pill KB was 15,916.

4.4 Religion

The religious life and confidence in God Almighty continue to be developed and improved in order to foster a harmonious community life was written, mutual tolerance and cooperation so as to support the pace of development. In order to support the foregoing conditions required a means to foster the faith by the existence of places of worship in accordance with their respective religions.

Most of the inhabitants of Tanah Bumbu Regency Muslim(96.00%), and the rest are Christian, Catholic, Hindu, and Buddhist. Worship facilities that exist in Tanah Bumbu Regency 254 Mosques, 568 langgar (no use for friday prayer), 3 Churches, and 99 Temples.

4.5 Law and Security

In law aspect, Religion Court of Batulicin had registered cases during 2018 (came from

berasal dari masyarakat Kabupaten Tanah Bumbu) terbanyak yang masuk pada tahun 2018 adalah gugatan cerai sebanyak 429 perkara, disusul cerai talak sebanyak 162 perkara. Sebanyak 409 kasus gugat cerai telah diselesaikan pada tahun 2018.

Tanah Bumbu peoples). The largest number was procedure of divorce 429 cases and divorce 162 cases. As many as 409 cases had been verdicted in 2018.

Sepanjang tahun 2018. Kepolisian Resort Tanah Bumbu mencatat kecelakaan yang terjadi di wilayah hukum Polres Tanah Bumbu sebanyak 61 kejadian dengan kerugian material sekitar Rp 220.000.000,00. Selain mengakibatkan kerugian material, juga menimbulkan kerugian immaterial dengan 43 orang korban meninggal dunia, 17 orang luka berat dan 28 orang luka ringan.

During 2018, Resort Police of Tanah Bumbu had registered 61 traffic accidents were happened in Tanah Bumbu region, with financial loss Rp 220,000,000.00, 43 died victims, 17 injured victims and 28 bodily harm victims.

Untuk membangun disiplin berlalu lintas di jalan raya, Kepolisian Resort (Polres) Tanah Bumbu telah menindak pelanggar lalu lintas. Hasilnya 6.512 pelanggaran lalu lintas terjaring selama tahun 2018. Pelanggaran paling sering terjadi pada bulan November sebanyak 1.354 pelanggaran.

To increase the discipline of traffic on the highway, Resort Police of Tanah Bumbu had cracked down on traffic offenders So the result of it, there were 6,512 lawbreakers during 2018. The largest number of violation happened in December as many as 1,354 violations.

4.6 Lain – lain

Berdasarkan data dari Dinas Sosial Kabupaten Tanah Bumbu terdapat 68.554 jiwa penyandang Masalah Kesejahteraan Sosial dengan beragam jenisnya. Masalah Kesejahteraan sosial yang terbanyak ditemukan adalah keluarga fakir/miskin.

4.6 Other Social Affairs

Based on data from the Social Service of Tanah Bumbu Regency is at least people with mental Problems social welfare 68,554 with a wide array of its kind. Social welfare problems that most people are indigent families/poor.

4.1 PENDIDIKAN/*EDUCATION*

Tabel 4.1.1 Jumlah Sekolah, Guru, dan Murid Taman Kanak-Kanak (TK) di Bawah Kementerian Pendidikan dan Kebudayaan Menurut Kecamatan, 2017/2018

Tabel Number of Schools, Teachers, and Pupils in Kindergarten Under The Ministry of Education and Culture by Sub District, 2017/2018

Kecamatan <i>Sub District</i>	Sekolah/Schools		
	Negeri/ <i>Public</i>	Swasta/ <i>Private</i>	Jumlah/ <i>Total</i>
(1)	(2)	(3)	(4)
Kusan Hilir	2	36	38
Sungai Loban	2	20	22
Satui	2	29	31
Angsana	1	10	11
Kusan Hulu	1	18	19
Kuranji	1	7	8
Batulicin	1	14	15
Karang Bintang	2	13	15
Simpang Empat	2	26	28
Mantewe	1	13	14
Tanah Bumbu	15	186	201

Lanjutan Tabel/*Continued Table* 4.1.1

Kecamatan <i>Sub District</i>	Guru ¹ / <i>Teachers</i> ¹		
	Negeri/ <i>Public</i>	Swasta/ <i>Private</i>	Jumlah/ <i>Total</i>
(1)	(5)	(6)	(7)
Kusan Hilir	112	1428	1 540
Sungai Loban	174	902	1 076
Satui	56	1 791	1 847
Angsana	20	58	78
Kusan Hulu	5	70	75
Kuranji	11	37	48
Batulicin	12	62	74
Karang Bintang	162	582	744
Simpang Empat	198	1 654	1 852
Mantewe	8	51	59
Tanah Bumbu	758	6 635	7 393

Lanjutan Tabel/*Continued Table 4.1.1*

Kecamatan <i>Sub District</i>	Murid/ <i>Students</i>		
	Negeri/ <i>Public</i>	Swasta/ <i>Private</i>	Jumlah/ <i>Total</i>
(1)	(8)	(9)	(10)
Kusan Hilir	112	1 428	1 540
Sungai Loban	174	902	1 076
Satui	56	1 791	1 847
Angsana	235	784	1 019
Kusan Hulu	64	814	878
Kuranji	141	429	570
Batulicin	119	752	871
Karang Bintang	162	582	744
Simpang Empat	198	1 654	1 852
Mantewe	118	659	777
Tanah Bumbu	1 379	9 795	11 174

Catatan/*Note:* ¹ Jumlah guru termasuk kepala sekolah dan guru/*The total of teachers including headmaster and teacher*

Sumber/*Source:* Kementerian Pendidikan dan Kebudayaan, Data Semester Ganji/*Ministry of Educations and Culture, Odd Semester Data*

Tabel 4.1.2 Jumlah Sekolah, Guru, dan Murid Raudatul Athfal (RA) di Bawah Kementerian Agama Menurut Kecamatan, 2017/2018
Number of Schools, Teachers, and Pupils in Raudatul Athfal (RA) Under The Ministry of Religious Affairs by Sub District, 2017/2018

Kecamatan Sub District	Sekolah/ Schools	Guru/Teachers	Siswa/Pupils
(1)	(2)	(3)	(4)
Kusan Hilir	1	5	71
Sungai Loban	-	-	-
Satui	1	16	102
Angsana	-	-	-
Kusan Hulu	-	-	-
Kuranji	-	-	-
Batulicin	-	-	-
Karang Bintang	-	-	-
Simpang Empat	2	17	290
Mantewe	-	-	-
Tanah Bumbu	4	38	463

Sumber/Source: Kementerian Agama, Data Semester Ganjil/Ministry of Religious Affairs, Odd Semester Data

Tabel 4.1.3 Jumlah Sekolah, Guru, dan Murid Sekolah Dasar (SD) di Bawah Kementerian dan Kebudayaan Menurut Kecamatan, (2017/2018)
 Number of Schools, Teachers, and Pupils in Primary Schools Under The Ministry of Education and Culture by Sub District,(2017/2018)

Kecamatan Sub District	Sekolah/Schools		
	Negeri/Public	Swasta/ Private	Jumlah/Total
(1)	(2)	(3)	(4)
Kusan Hilir	33	1	34
Sungai Loban	21	1	22
Satui	23	4	27
Angsana	10	2	12
Kusan Hulu	18	3	21
Kuranji	7	-	7
Batulicin	10	2	12
Karang Bintang	12	-	12
Simpang Empat	25	3	28
Mantewe	16	1	17
Tanah Bumbu	175	17	192

Lanjutan Tabel/*Continued Table* 4.1.3

Kecamatan <i>Sub District</i>	Guru ¹ / <i>Teachers</i> ¹		
	Negeri/ <i>Public</i>	Swasta/ <i>Private</i>	Jumlah/ <i>Total</i>
(1)	(5)	(6)	(7)
Kusan Hilir	458	18	476
Sungai Loban	216	13	229
Satui	340	30	370
Angsana	142	20	162
Kusan Hulu	201	21	222
Kuranji	77	-	77
Batulicin	130	48	178
Karang Bintang	156	-	156
Simpang Empat	406	39	445
Mantewe	207	7	214
Tanah Bumbu	2 333	196	2 529

Lanjutan Tabel/*Continued Table* 4.1.3

Kecamatan <i>Sub District</i>	Murid/ <i>Students</i>		
	Negeri/ <i>Public</i>	Swasta/ <i>Private</i>	Jumlah/ <i>Total</i>
(1)	(8)	(9)	(10)
Kusan Hilir	4 954	307	5 261
Sungai Loban	2 684	131	2 815
Satui	5 542	387	5 929
Angsana	2 471	277	2 748
Kusan Hulu	2 194	293	2 487
Kuranji	1 025	-	1 025
Batulicin	2 195	667	2 862
Karang Bintang	2 474	-	2 474
Simpang Empat	7 127	610	7 737
Mantewe	2 708	38	2 746
Tanah Bumbu	33 374	2 710	36 084

Catatan/*Note*: ¹ Jumlah guru termasuk kepala sekolah dan guru/*The total of teachers including headmaster and teacher*

Sumber/*Source*: Kementerian Pendidikan dan Kebudayaan, Data Semester Ganjil/*Ministry of Educations and Culture, Odd Semester Data*

<https://kab.bumbukab.bps.go.id>

Tabel 4.1.4 Jumlah Sekolah, Guru, dan Murid Madrasah Ibtidaiyah (MI) di Bawah Kementerian Agama Menurut Kecamatan Menurut Kecamatan, (2017/2018)
Number of Schools, Teachers, and Pupils in Madrasah Ibtidaiyah (MI) Under The Ministry of Religious Affairs by Sub District, (2017/2018)

Kecamatan Sub District	Sekolah/Schools		
	Negeri/Public	Swasta/ Private	Jumlah/Total
(1)	(2)	(3)	(4)
Kusan Hilir	1	2	3
Sungai Loban	-	-	-
Satui	-	6	6
Angsana	-	-	-
Kusan Hulu	-	1	1
Kuranji	-	-	-
Batulicin	-	1	1
Karang Bintang	-	-	-
Simpang Empat	-	3	3
Mantewe	-	-	-
Tanah Bumbu	1	13	14

Lanjutan Tabel/*Continued Table* 4.1.4

Kecamatan <i>Sub District</i>	Guru/ <i>Teachers</i>		
	Negeri/ <i>Public</i>	Swasta/ <i>Private</i>	Jumlah/ <i>Total</i>
(1)	(5)	(6)	(7)
Kusan Hilir	12	23	35
Sungai Loban	-	-	-
Satui	-	68	68
Angsana	-	-	-
Kusan Hulu	-	8	8
Kuranji	-	-	-
Batulicin	-	8	8
Karang Bintang	-	-	-
Simpang Empat	-	81	81
Mantewe	-	-	-
Tanah Bumbu	12	188	200

<https://tanahbumbukab.bps.go.id>

Lanjutan Tabel/*Continued Table 4.1.4*

Kecamatan <i>Sub District</i>	Murid/ <i>Students</i>		
	Negeri/ <i>Public</i>	Swasta/ <i>Private</i>	Jumlah/ <i>Total</i>
(1)	(8)	(9)	(10)
Kusan Hilir	64	110	174
Sungai Loban	-	-	-
Satui	-	1 230	1 230
Angsana	-	-	-
Kusan Hulu	-	185	185
Kuranji	-	-	-
Batulicin	-	124	124
Karang Bintang	-	-	-
Simpang Empat	-	1 541	1 541
Mantewe	-	-	-
Tanah Bumbu	64	3 190	3 254

Sumber/*Source*: Kementerian Agama, Data Semester Ganjil/*Ministry of Religious Affairs, Odd Semester Data*

Tabel 4.1.5 Jumlah Sekolah, Guru, dan Murid Sekolah Menengah Pertama (SMP) di Bawah Kementerian Pendidikan dan Kebudayaan Menurut Kecamatan, (2017/2018)
Number of Schools, Teachers, and Pupils in Junior High Schools Under The Ministry of Education and Culture by Sub District, (2017/2018)

Kecamatan Sub District	Sekolah/Schools		
	Negeri/Public	Swasta/ Private	Jumlah/Total
(1)	(2)	(3)	(4)
Kusan Hilir	8	1	9
Sungai Loban	4	1	5
Satui	10	-	10
Angsana	3	1	4
Kusan Hulu	4	-	4
Kuranji	2	-	2
Batulicin	4	2	6
Karang Bintang	4	-	4
Simpang Empat	5	3	8
Mantewe	8	-	8
Tanah Bumbu	52	8	60

Lanjutan Tabel/*Continued Table* 4.1.5

Kecamatan <i>Sub District</i>	Guru ¹ / <i>Teachers</i> ¹		
	Negeri/ <i>Public</i>	Swasta/ <i>Private</i>	Jumlah/ <i>Total</i>
(1)	(5)	(6)	(7)
Kusan Hilir	158	13	171
Sungai Loban	98	5	103
Satui	135	-	135
Angsana	61	9	70
Kusan Hulu	63	-	63
Kuranji	38	-	38
Batulicin	77	24	101
Karang Bintang	77	-	77
Simpang Empat	122	33	155
Mantewe	89	-	89
Tanah Bumbu	918	84	1 002

Lanjutan Tabel/*Continued Table* 4.1.5

Kecamatan <i>Sub District</i>	Murid/ <i>Students</i>		
	Negeri/ <i>Public</i>	Swasta/ <i>Private</i>	Jumlah/ <i>Total</i>
(1)	(8)	(9)	(10)
Kusan Hilir	1 738	106	1 844
Sungai Loban	1 036	50	1 086
Satui	1 788	-	1 788
Angsana	760	71	831
Kusan Hulu	750	-	750
Kuranji	330	-	330
Batulicin	1 222	352	1 574
Karang Bintang	890	-	890
Simpang Empat	1 931	320	2 251
Mantewe	892	-	892
Tanah Bumbu	11 337	899	12 236

Catatan/*Note*: ¹ Jumlah guru termasuk kepala sekolah dan guru/*The total of teachers including headmaster and teacher*

Sumber/*Source*: Kementerian Pendidikan dan Kebudayaan, Data Semester Ganjil/*Ministry of Educations and Culture, Odd Semester Data*

<https://kbb.bumbukab.go.id>

Tabel 4.1.6 Jumlah Sekolah, Guru, dan Murid Madrasah Tsanawiyah (MTs) di Bawah Kementerian Agama Menurut Kecamatan, (2017/2018)
Number of Schools, Teachers, and Pupils in Madrasah Tsanawiyah (MTs) Under The Ministry of Religious Affairs by Sub District, (2017/2018)

Kecamatan Sub District	Sekolah/Schools		
	Negeri/Public	Swasta/ Private	Jumlah/Total
(1)	(2)	(3)	(4)
Kusan Hilir	2	2	4
Sungai Loban	-	1	1
Satui	1	4	5
Angsana	-	2	2
Kusan Hulu	-	2	2
Kuranji	-	1	1
Batulicin	-	2	2
Karang Bintang	-	2	2
Simpang Empat	-	2	2
Mantewe	-	3	3
Tanah Bumbu	3	21	24

Lanjutan Tabel/*Continued Table* 4.1.6

Kecamatan <i>Sub District</i>	Guru/ <i>Teachers</i>		
	Negeri/ <i>Public</i>	Swasta/ <i>Private</i>	Jumlah/ <i>Total</i>
(1)	(5)	(6)	(7)
Kusan Hilir	34	31	65
Sungai Loban	-	12	12
Satui	18	57	75
Angsana	-	19	19
Kusan Hulu	-	22	22
Kuranji	-	15	15
Batulicin	-	25	25
Karang Bintang	-	25	25
Simpang Empat	-	81	81
Mantewe	-	34	34
Tanah Bumbu	52	321	373

<https://tanahbumbukab.bps.go.id>

Lanjutan Tabel/*Continued Table* 4.1.6

Kecamatan <i>Sub District</i>	Murid/ <i>Students</i>		
	Negeri/ <i>Public</i>	Swasta/ <i>Private</i>	Jumlah/ <i>Total</i>
(1)	(8)	(9)	(10)
Kusan Hilir	308	195	503
Sungai Loban	-	52	52
Satui	433	602	1035
Angsana	-	217	217
Kusan Hulu	-	149	149
Kuranji	-	61	61
Batulicin	-	294	294
Karang Bintang	-	207	207
Simpang Empat	-	1 541	1 541
Mantewe	-	195	195
Tanah Bumbu	741	3 513	4 254

Sumber/*Source*: Kementerian Agama, Data Semester Ganjil/*Ministry of Religious Affairs, Odd Semester Data*

Tabel 4.1.7 Jumlah Sekolah, Guru, dan Murid Sekolah Menengah Atas (SMA) di Bawah Kementerian Pendidikan dan Kebudayaan Menurut Kecamatan, (2017/2018) *Number of Schools, Teachers, and Pupils in Senior High Schools Under The Ministry of Education and Culture by Sub District, (2017/2018)*

Kecamatan Sub District	Sekolah/Schools		
	Negeri/Public	Swasta/ Private	Jumlah/Total
(1)	(2)	(3)	(4)
Kusan Hilir	1	-	1
Sungai Loban	1	-	1
Satui	1	1	2
Angsana	1	-	1
Kusan Hulu	1	-	1
Kuranji	1	-	1
Batulicin	-	-	-
Karang Bintang	1	1	2
Simpang Empat	1	-	1
Mantewe	1	-	1
Tanah Bumbu	9	2	11

Lanjutan Tabel/*Continued Table* 4.1.7

Kecamatan <i>Sub District</i>	Guru ¹ / <i>Teachers</i> ¹		
	Negeri/ <i>Public</i>	Swasta/ <i>Private</i>	Jumlah/ <i>Total</i>
(1)	(5)	(6)	(7)
Kusan Hilir	39	-	39
Sungai Loban	38	-	38
Satui	39	8	47
Angsana	29	-	29
Kusan Hulu	22	-	22
Kuranji	18	-	18
Batulicin	-	-	-
Karang Bintang	19	9	28
Simpang Empat	54	-	54
Mantewe	24	-	24
Tanah Bumbu	282	17	299

Lanjutan Tabel/*Continued Table 4.1.7*

Kecamatan <i>Sub District</i>	Murid/ <i>Students</i>		
	Negeri/ <i>Public</i>	Swasta/ <i>Private</i>	Jumlah/ <i>Total</i>
(1)	(8)	(9)	(10)
Kusan Hilir	721	-	721
Sungai Loban	708	-	708
Satui	682	106	788
Angsana	549	-	549
Kusan Hulu	260	-	260
Kuranji	229	-	229
Batulicin	-	-	-
Karang Bintang	271	87	358
Simpang Empat	1 094	-	1 094
Mantewe	367	-	367
Tanah Bumbu	4 881	193	5 074

Catatan/*Note*: ¹ Jumlah guru termasuk kepala sekolah dan guru/*The total of teachers including headmaster and teacher*

Sumber/*Source*: Kementerian Pendidikan dan Kebudayaan, Data Semester Ganjil/*Ministry of Educations and Culture, Odd Semester Data*

Tabel 4.1.8 Jumlah Sekolah, Guru, dan Murid Sekolah Menengah Kejuruan (SMK) di Bawah Kementerian Pendidikan dan Kebudayaan Menurut Kecamatan, (2017/2018)
Number of Schools, Teachers, and Pupils in Vocational High Schools Under The Ministry of Education and Culture by Sub District, (2017/2018)

Kecamatan Sub District	Sekolah/Schools		
	Negeri/Public	Swasta/ Private	Jumlah/Total
(1)	(2)	(3)	(4)
Kusan Hilir	1	1	2
Sungai Loban	1	1	2
Satui	2	1	3
Angsana	-	1	1
Kusan Hulu	-	2	2
Kuranji	-	-	-
Batulicin	-	3	3
Karang Bintang	-	1	1
Simpang Empat	2	2	4
Mantewe	-	-	-
Tanah Bumbu	6	12	18

Lanjutan Tabel/*Continued Table* 4.1.8

Kecamatan <i>Sub District</i>	Guru/ <i>Teachers</i>		
	Negeri/ <i>Public</i>	Swasta/ <i>Private</i>	Jumlah/ <i>Total</i>
(1)	(5)	(6)	(7)
Kusan Hilir	30	15	45
Sungai Loban	25	1	26
Satui	38	6	44
Angsana	-	10	10
Kusan Hulu	-	14	14
Kuranji	-	-	-
Batulicin	-	31	31
Karang Bintang	-	10	10
Simpang Empat	141	41	182
Mantewe	-	-	-
Tanah Bumbu	234	128	362

<https://tanahbumbukab.bps.go.id>

Lanjutan Tabel/*Continued Table 4.1.8*

Kecamatan <i>Sub District</i>	Murid/ <i>Students</i>		
	Negeri/ <i>Public</i>	Swasta/ <i>Private</i>	Jumlah/ <i>Total</i>
(1)	(8)	(9)	(10)
Kusan Hilir	491	252	743
Sungai Loban	312	33	345
Satui	773	69	842
Angsana	-	156	156
Kusan Hulu	-	200	200
Kuranji	-	-	-
Batulicin	-	733	733
Karang Bintang	-	64	64
Simpang Empat	2 436	763	3 199
Mantewe	-	-	-
Tanah Bumbu	4 012	2 270	6 282

Catatan/*Note*: ¹ Guru yang mengajar di 2 sekolah atau lebih dihitung di masing-masing sekolah/*The teacher who taught in two schools or more counted in every school*

² Jumlah guru termasuk kepala sekolah dan guru/*The total of teachers including headmaster and teacher*

Sumber/*Source*: Kementerian Pendidikan dan Kebudayaan, Data Semester Ganjil/ *Ministry of Educations and Culture, Odd Semester Data*

Tabel 4.1.9 Jumlah Sekolah, Guru, dan Murid Madrasah Aliyah (MA) di Bawah Kementerian Agama Menurut Kecamatan, (2017/2018)
Number of Schools, Teachers, and Pupils in Madrasah Aliyah (MA) Under the Ministry of Religious Affairs by Sub District, (2017/2018)

Kecamatan Sub District	Sekolah/Schools		
	Negeri/Public	Swasta/Private	Jumlah/Total
(1)	(2)	(3)	(4)
Kusan Hilir	1	1	2
Sungai Loban	-	-	-
Satui	-	3	3
Angsana	-	-	-
Kusan Hulu	-	-	-
Kuranji	-	-	-
Batulicin	-	1	1
Karang Bintang	-	-	-
Simpang Empat	-	2	2
Mantewe	-	1	1
Tanah Bumbu	1	8	9

Lanjutan Tabel/*Continued Table 4.1.9*

Kecamatan <i>Sub District</i>	Guru/ <i>Teachers</i>		
	Negeri/ <i>Public</i>	Swasta/ <i>Private</i>	Jumlah/ <i>Total</i>
(1)	(5)	(6)	(7)
Kusan Hilir	21	12	33
Sungai Loban	-	-	-
Satui	-	53	53
Angsana	-	-	-
Kusan Hulu	-	-	-
Kuranji	-	-	-
Batulicin	-	8	8
Karang Bintang	-	-	-
Simpang Empat	-	31	31
Mantewe	-	13	13
Tanah Bumbu	21	117	138

Lanjutan Tabel/*Continued Table* 4.1.9

Kecamatan <i>Sub District</i>	Murid/ <i>Students</i>		
	Negeri/ <i>Public</i>	Swasta/ <i>Private</i>	Jumlah/ <i>Total</i>
(1)	(8)	(9)	(10)
Kusan Hilir	333	101	434
Sungai Loban	-	-	-
Satui	-	353	353
Angsana	-	-	-
Kusan Hulu	-	-	-
Kuranji	-	-	-
Batulicin	-	42	42
Karang Bintang	-	-	-
Simpang Empat	-	355	355
Mantewe	-	37	37
Tanah Bumbu	333	888	1 221

Sumber/*Source*: Kementerian Agama, Data Semester Ganjil/*Ministry of Religious Affairs, Odd Semester Data*

<https://tanahbumbukab.bps.go.id>

Tabel 4.1.10 Jumlah Desa¹/Kelurahan yang Memiliki Fasilitas Sekolah Menurut Kecamatan dan Tingkat Pendidikan, 2011-2018

Number of Villages¹ Having Educational Facilities by Province and Educational Level, 2011– 2018

Kecamatan Sub District	SD Primary School			SMP Junior High School		
	2011	2014	2018	2011	2014	2018
	(1)	(2)	(3)	(4)	(5)	(6)
Kusan Hilir	28	28	28	12	11	12
Sungai Loban	17	17	17	5	6	5
Satui	15	16	16	9	10	10
Angsana	9	9	9	4	4	4
Kusan Hulu	20	19	18	5	7	6
Kuranji	6	7	7	2	3	3
Batulicin	7	7	7	4	5	5
Karang Bintang	10	10	10	5	5	5
Simpang Empat	12	12	12	5	6	7
Mantewe	11	12	12	9	11	9
Tanah Bumbu	135	137	136	60	68	66

Lanjutan Tabel/*Continued Table* 4.1.10

Kecamatan Sub District	SMA <i>Senior High School</i>			SMK <i>Vocational School</i>		
	2011	2014	2018	2011	2014	2018
(1)	(8)	(9)	(10)	(11)	(12)	(13)
Kusan Hilir	5	3	3	1	2	2
Sungai Loban	1	1	1	1	2	1
Satui	3	5	4	1	1	2
Angsana	2	2	1	-	1	1
Kusan Hulu	1	1	1	-	1	2
Kuranji	1	1	1	-	-	-
Batulicin	1	-	1	2	2	2
Karang Bintang	1	2	2	1	1	1
Simpang Empat	3	3	3	3	4	3
Mantewe	2	2	1	-	-	-
Tanah Bumbu	20	20	17	9	14	14

<https://tanahbumbukab.bps.go.id>

Lanjutan Tabel/*Continued Table* 4.1.10

Kecamatan <i>Sub District</i>	Perguruan Tinggi/ <i>University</i>		
	2011	2014	2018
(1)	(14)	(15)	(16)
Kusan Hilir	-	-	1
Sungai Loban	-	-	-
Satui	-	-	-
Angsana	-	-	-
Kusan Hulu	-	-	-
Kuranji	-	-	-
Batulicin	-	-	1
Karang Bintang	-	-	-
Simpang Empat	1	1	2
Mantewe	-	-	-
Tanah Bumbu	1	1	4

Catatan/*Note*: ¹ Desa pada tabel ini termasuk Unit Permukiman Transmigrasi (UPT) yang masih dibina oleh kementerian terkait dan nagari di Provinsi Sumatera Barat/*Villages in this table include Transmigration Settlement Unit which is still fostered by the relevant ministries and the nagari in the Province of Sumatera Barat*

Sumber/Source: BPS, Pendataan Potensi Desa (Podes)/ *BPS--Statistics Indonesia, Village Potential Data Collection*

Tabel 4.1.11 Angka Partisipasi Murni (APM) dan Angka Partisipasi Kasar (APK) Menurut Jenjang Pendidikan di Kabupaten Tanah Bumbu, 2018
Net Enrolment Rate and Gross Enrolment Rate by Educational Level in Tanah Bumbu Regency, 2018

<i>Jenjang Pendidikan Educational Level</i>	APM Net Enrollment Rate	APK Gross Enrollment Rate
(1)	(2)	(3)
SD/MI Elementary School	100	110,68
SMP/MTs Junior High School	79,73	89,63
SMA/SMK/MA Senior High School	62,12	80,05

Sumber/Source: Survei Sosial Ekonomi Nasional Kor. Maret 2018/National Socio Economic Survey kor. March 2018

<https://tanahbumbu.bps.go.id>

Tabel 4.1.12 Jumlah Sekolah Menurut Tingkat Pendidikan di Kabupaten Tanah Bumbu, 2018
Number of Schools by Education Level in Tanah Bumbu Regency, 2018

Tingkat Pendidikan / Education Level	Sekolah / School	Kelas / Class	Murid / Student	Guru / Teacher
(1)	(2)	(3)	(4)	(5)
1. Taman Kanak-kanak / Kindergarden				
• Negeri	15	36	1 386	152
• Swasta	272	476	9 854	1 102
2. SD / Elementary School				
• Negeri	175	1 443	33 374	2 333
• Swasta	17	131	2 710	196
3. SMP / Junior High School				
• Negeri	52	408	11 337	918
• Swasta	8	45	899	84
4. SMA / Senior High School				
• Negeri	9	-	4 881	282
• Swasta	2	-	193	17
5. SMK / Vocational High School				
• Negeri	6	-	4 012	234
• Swasta	12	-	2 270	128

Tabel 4.1.13 Jumlah Sekolah Agama Menurut Tingkat Pendidikan di Kabupaten Tanah Bumbu, 2018
Number of State Religious Schools by Education Level in Tanah Bumbu Regency, 2018

Tingkat Pendidikan / <i>Education Level</i>	Sekolah / <i>School</i>	Kelas / <i>Class</i>	Murid / <i>Student</i>	Guru / <i>Teacher</i>
(1)	(2)	(3)	(4)	(5)
1. Taman Kanak2 / <i>Kindergarden</i>				
• Raudhatul Athfal	4	15	499	38
• Busthanul Athfal	-	-	-	-
2. Madrasah Ibtidaiyah				
• MI Negeri	1	7	64	12
• MI Swasta	13	110	3 190	188
3. Madrasah Tsanawiyah				
• MTs Negeri	3	23	741	52
• MTs Swasta	21	106	2 188	169
4. Madrasah 'Aliyah				
• MA Negeri	1	12	333	21
• MA Swasta	8	33	888	117

<https://tanahbumbukab.bps.go.id>

Tabel 4.1.14 Pondok Pesantren, Jumlah Santri dan Pengajar se Kabupaten Tanah Bumbu, 2018
Islamic Boarding School in Tanah Bumbu Regency, 2018

Pondok Pesantren / <i>Islamic Boarding School</i>	Alamat/ <i>Address</i>	Jumlah Santri / <i>Student</i>	Jumlah Guru / <i>Teacher</i>
(1)	(2)	(3)	(4)
1. Darul Falah	Gunung Besar, Simpang Empat	113	10
2. Al Istiqamah	Mantewe, Mantewe	220	9
3. Ass Syafi'iyah	Pacakan, Kusan Hulu	181	12
4. Hidayatullah	Sungai Cuka, Satui	137	10
5. Darul Ishlah Asyasyafiyah	Batu Meranti, Sungai Loban	202	26
6. Miftahul Ulum	Mantewe Km 54, Mantewe	23	2
7. Al Kautsar	Al Kautsar, Satui	455	21
8. Ushuluddin Insan Kamil	Desa Sungai Danau	87	8
9. Tarbiyyatul Aulqad	Wirittasi, Kusan Hilir	30	19
10. Azzikra DDI	Desa Kersik Putih, Batulicin	280	26
11. Darul Hadid	Cekdam, Simpang Empat	221	24
12. Darul Ijabah	Gunung Tinggi, Batulicin	220	15
13. Syarif Abbas	Desa Barokah, Simpang Empat	30	5
14. Asmaul Husna	Baroqah, Simpang Empat	83	12
15. Hidayatussalam	Sungai Danau, Satui	44	6

Lanjutan Tabel/*Continued Table* 4.1.14

	Pondok Pesantren / <i>Islamic Boarding School</i>	Alamat/ <i>Address</i>	Jumlah Santri / <i>Student</i>	Jumlah Guru / <i>Teacher</i>
	(1)	(2)	(3)	(4)
16.	Darul Ma'rifah	Desa Makmur Mulia, Satui	184	11
17.	Zadul Muttaqin	Desa Sarigadung, Simpang Empat	290	20
18.	Al Kautsar Satiung	Desa Satiung, Kusan Hilir	93	9
19.	Nurul Musthafa	Desa Damar Indah, Sungai Loban	65	7
20.	Raudhatul Rahmah	Sungai Loban	77	9
21.	Daar Muhibbin Musthafa Saw	Mekarsari, Simpang Empat	29	4
22.	Anwar Muhammad	Sinar Bulan, Satui	107	12
23.	Datuk Katampaian	Baru Gelang, Kusan Hilir	171	18

Sumber/ Source : Kantor Kementerian Agama Kabupaten Tanah Bumbu / Office of Religion Affair Department of Tanah Bumbu Regency

<https://tanahbumbu.kab.bps.go.id>

4.2 KESEHATAN/HEALTH

Tabel 4.2.1 Jumlah Desa¹/Kelurahan Yang Memiliki Sarana Kesehatan Menurut Kecamatan, 2014-2018
Number of Villages¹ Having Health Facilities by Sub District, 2014-2018

Kecamatan Sub District	Rumah Sakit Hospital		Rumah Sakit Bersalin Maternity Hospital	
	2014	2018	2014	2018
(1)	(2)	(3)	(4)	(5)
Kusan Hilir	1	1	-	-
Sungai Loban	-	-	-	-
Satui	-	-	-	-
Angsana	-	-	-	-
Kusan Hulu	-	-	-	-
Kuranji	-	-	-	-
Batulicin	-	-	-	-
Karang Bintang	-	-	-	-
Simpang Empat	-	1	1	1
Mantewe	-	-	-	-
Tanah Bumbu	1	2	1	1

Lanjutan Tabel/*Continued Table* 4.2.1

Kecamatan Sub District	Poliklinik Polyclinic		Puskesmas Public Health Center	
	2014	2018	2014	2018
(1)	(6)	(7)	(8)	(9)
Kusan Hilir	0	1	4	3
Sungai Loban	0	0	1	2
Satui	6	4	1	1
Angsana	0	7	2	1
Kusan Hulu	0	0	1	2
Kuranji	0	0	1	0
Batulicin	0	2	5	1
Karang Bintang	1	0	3	2
Simpang Empat	2	6	3	0
Mantewe	0	0	3	2
Tanah Bumbu	9	20	24	14

Lanjutan Tabel/*Continued Table 4.2.1*

Kecamatan Sub District	Puskesmas Pembantu <i>Subsidiary of Public Health Center</i>		Apotek <i>Pharmacy</i>	
	2014	2018	2014	2018
(1)	(14)	(15)	(17)	(18)
Kusan Hilir	3	2	2	3
Sungai Loban	0	0	0	2
Satui	1	0	2	7
Angsana	1	1	0	3
Kusan Hulu	0	1	0	0
Kuranji	0	0	0	0
Batulicin	4	1	1	2
Karang Bintang	1	0	0	2
Simpang Empat	2	0	4	11
Mantewe	2	1	0	2
Tanah Bumbu	14	6	9	32

Catatan/Note: ¹ Desa pada tabel ini termasuk Unit Permukiman Transmigrasi (UPT) yang masih dibina oleh kementerian terkait dan nagari di Provinsi Sumatera Barat/*Villages in this table include Transmigration Settlement Unit which is still fostered by the relevant ministries and the nagari in the Province of Sumatera Barat*

Sumber/Source: BPS, Pendataan Potensi Desa (Podes)/*BPS-Statistics Indonesia, Village Potential Data Collecting*

Tabel 4.2.2 Jumlah Tenaga Kesehatan Menurut Kecamatan, 2018
Number of Medical Personnel by Sub District, 2018

Kecamatan <i>Sub District</i>	Dokter <i>Doctor</i>	Perawat <i>Nurse</i>	Bidan <i>Mid-wife</i>	Farmasi <i>Pharmaceu- tical</i>	Ahli Gizi <i>Nutri- tionist</i>
(1)	(2)	(3)	(4)	(5)	(6)
Kusan Hilir	7	33	56	5	2
Sungai Loban	2	25	32	1	2
Satui	3	33	53	2	4
Angsana	2	13	30	1	1
Kusan Hulu	3	34	46	2	8
Kuranji	3	11	15	1	3
Batulicin	3	19	21	2	2
Karang Bintang	4	28	49	1	3
Simpang Empat	9	40	61	8	3
Mantewe	3	17	21	2	3
Tanah Bumbu	39	253	384	25	31

Catatan/Note:

Sumber/Source: Dinas Kesehatan Kabupaten Tanah Bumbu/ *Health Office of Tanah Bumbu Regency*

Tabel 4.2.3 Jumlah Rumah Sakit Umum, Rumah Sakit Khusus, dan Puskesmas Menurut Kecamatan, 2017 dan 2018
Tabel *Table Number of General Hospital, Special Hospital, and Public Health Center by Sub District, 2017 dan 2018*

Kecamatan Sub District	Rumah Sakit Umum <i>General Hospital</i>		Rumah Sakit Khusus <i>Special Hospital</i>		Rumah Sakit Bersalin/ Rumah Ber- salin <i>Maternity Hospital</i>		Puskesmas <i>Public Health Center</i>	
	2017	2018	2017	2018	2017	2018	2017	2018
	(1)	(2)	(3)	(4)	(5)	(6)	(7)	(8)
Kusan Hilir	1	1	-	-	-	-	-	2
Sungai Loban	-	-	-	-	-	-	-	1
Satui	-	-	-	-	-	-	-	1
Angsana	-	-	-	-	-	-	-	1
Kusan Hulu	-	-	-	-	-	-	-	2
Kuranji	-	-	-	-	-	-	-	1
Batulicin	-	-	-	-	-	-	-	1
Karang Bintang	-	-	-	-	-	-	-	2
Simpang Empat	1	1	-	-	1	1	-	2
Mantewe	-	-	-	-	-	-	-	1
Tanah Bumbu	2	2	-	-	1	1	-	14

Lanjutan Tabel/*Continued Table 4.2.3*

Kecamatan Sub District	Klinik/Balai Kesehatan <i>Clinic/Health Center</i>		Posyandu <i>Maternal & Child Health Center</i>		Polindes <i>Village Maternity</i>	
	2017	2018	2017	2018	2017	2018
(1)	(10)	(11)	(12)	(13)	(14)	(15)
Kusan Hilir	1	1	36	37	30	30
Sungai Loban	2	2	22	22	15	15
Satui	9	9	30	32	14	14
Angsana	11	11	11	11	8	8
Kusan Hulu	-	-	24	26	19	19
Kuranji	-	-	8	8	6	6
Batulicin	-	-	10	9	10	10
Karang Bintang	-	-	15	15	7	7
Simpang Empat	8	8	26	28	7	7
Mantewe	1	1	14	14	12	12
Tanah Bumbu	32	32	196	202	128	128

Catatan/*Note:*Sumber/*Source:* Dinas Kesehatan Kabupaten Tanah Bumbu/ *Health Office of Tanah Bumbu Regency*

Tabel 4.2.4 Jumlah Tenaga Medis Menurut Kecamatan di Kabupaten Tanah Bumbu, 2018
Number of Medician by Subdistrict in Tanah Bumbu Regency, 2018

Kecamatan / Subdistrict	Dokter Umum / General Doctor	Dokter Spesialis / Specialist Doctor	Dokter Gigi / Dentist
(1)	(2)	(3)	(4)
Kusan Hilir	7	-	1
Sungai Loban	2	-	-
Satui	3	-	-
Angsana	2	-	1
Kusan Hulu	4	-	1
Kuranji	3	-	-
Batulicin	3	-	3
Karang Bintang	4	-	1
Simpang Empat	9	-	2
Mantewe	4	-	-
Tanah Bumbu	41	-	9
2017	37	15	9
2016	40	-	10
2015	42	-	9
2014	35	-	7
2013	24	-	7
2012	36	-	10

Sumber/Source: Dinas Kesehatan Kabupaten Tanah Bumbu / Health Service of Tanah Bumbu Regency

Tabel 4.2.5 Jumlah Kasus 10 Penyakit Terbanyak di Kabupaten Tanah Bumbu, 2018
Number of Cases of the 10 Most Diseases in Tanah Bumbu Regency, 2018

Jenis Penyakit <i>The Type of Disease</i>		Jumlah Kasus <i>Number Of Cases</i>
(1)		(2)
1.	ISPA	15 174
2.	Hipertensi Esensial	10 541
3.	MYALGIA	6 082
4.	Febris Tanpa Sebab yang Jelas	5 639
5.	DISPEPSIA	5 056
6.	Gastritis, Unspecified	4 744
7.	Nasofaringitis Akut	4 559
8.	Sakit Kepala	4 368
9.	Dematitis Kontak	3 934
10.	Diare dan Gastroenteritis Non Spesifik	3 884

Sumber/Source: Dinas Kesehatan Kabupaten Tanah Bumbu / Health Service of Tanah Bumbu Regency

Tabel 4.2.6 Persentase Balita Yang Pernah Mendapat Imunisasi Menurut Jenis Imunisasi di Kabupaten Tanah Bumbu, 2015–2018
Percentage of Children Under Five Years Who Had Immunization by Type of Immunization in Tanah Bumbu Regency, 2015–2018

Jenis Imunisasi <i>Type of Immunization</i>	2015	2016	2017	2018
(1)	(2)	(3)	(4)	(5)
BCG	87,2	87,6	95,3	80,55
Campak/Measles	70,1	83,3	82,7	88,36
DPT	81,3	92,5	92,5	82,00
Polio	81,8	75,0	95,7	82,10
Hepatitis B	78,3	85,1	89,0	80,13

Sumber/Source: Survei Sosial Ekonomi Nasional Kor, Maret/ *National Socio Economic Survey kor, March*

Tabel 4.2.7 Jumlah Bayi Lahir, Bayi Berat Badan Lahir Rendah (BBLR), BBLR Dirujuk, dan Bergizi Buruk di Kabupaten Tanah Bumbu, 2018
Number of Births, Babies with Low Birth Weights (LBW), Treated LBW, and Malnutrition Cases in Tanah Bumbu Regency, 2018

Tahun Year	Bayi Lahir Births	BBLR/LBW		Gizi Buruk Malnutrition
		Jumlah Total	Dirujuk Treated	
(1)	(2)	(3)	(4)	(5)
2012	4 727	87	-	5
2013	5 056	7	-	2
2014	5 103	119	-	-
2015	5 856	163	-	3
2016	5 932	305	305	5
2017	6 309	115	10	2
2018	6 326	134	18	4

Sumber/Source: Dinas Kesehatan Kabupaten Tanah Bumbu / Health Service of Tanah Bumbu Regency

Tabel 4.2.8 Jumlah Ibu Hamil, Melakukan Kunjungan K1, Melakukan Kunjungan K4, Kurang Energi Kronis (KEK), dan Mendapat Tablet Zat Besi (Fe) di Kabupaten Tanah Bumbu, 2012–2018
Number of Pregnant Women, Those with One Visit and four Visits of Antenatal Care, Chronic Energy Deficiency (CED), and Receiving Iron Supplement in Tanah Bumbu Regency, 2012–2018

Tahun Years	Jumlah Ibu Hamil Pregnant Women	Melakukan Kunjungan K1 One Visit	Melakukan Kunjungan K4 Four Visits	Kurang Energi Kronis (KEK) Chronic Energy Deficiency (CED)	Mendapat Zat Besi (Fe) Receiving Iron Supplement
(1)	(2)	(3)	(4)	(5)	(6)
2012	5 106	4 585	4 122	-	4 641
2013	5 719	4 635	4 804	-	4 758
2014	5 719	5 995	4 498	-	5 027
2015	8 183	5 726	5 164	113	5 515
2016	7 996	6 964	5 656	535	5 829
2017	8 724	7 406	6 306	737	6 229
2018	8 741	7 727	6 123	703	6 453

Sumber/Source: Dinas Kesehatan Kabupaten Tanah Bumbu / Health Service of Tanah Bumbu Regency

Tabel 4.2.9 Jumlah Penyuluhan Kesehatan Produksi, HIV/AIDS dan KB menurut kecamatan di Kabupaten Tanah Bumbu, 2018
Number of Reproductive Health, AIDS/HIV, and Family Planning Counselling by Subdistrict in Tanah Bumbu Regency, 2018

	Kecamatan Subdistrict	Penyuluhan Kespro Reproductive Health Counselling	Penyuluhan HIV/ AIDS HIV/AIDS Counselling	Penyuluhan KB Family Planning Counselling
	(1)	(2)	(3)	(4)
1	Kusan Hilir	955	955	955
2	Sungai Loban	292	292	292
3	Satui	1 106	1 106	1 106
4	Angsana	407	407	407
5	Kusan Hulu	350	350	350
6	Kuranji	190	190	190
7	Batulicin	339	339	339
8	Karang Bintang	408	408	408
9	Simpang Empat	1 626	1 626	1 626
10	Mantewe	450	450	450
	Tanah Bumbu	6 123	6 123	6 123
	2 0 1 7	6 306	6 306	6 306
	2 0 1 6	5 656	5 656	5 656

Sumber/Source: Dinas Keluarga Berencana, Pemberdayaan Perempuan, dan Perlindungan Anak Kabupaten Tanah Bumbu/
 Department of Child Protection, Women Empowerment, and Family Planning Board of Tanah Bumbu Regency

Tabel 4.2.10 Jumlah Kasus HIV/AIDS, IMS, DBD, Diare, TB, dan Malaria Menurut Kecamatan di Kabupaten Tanah Bumbu, 2018
Number of Cases of HIV/AIDS, Sexually Transmitted Infection, Dengue Fever, Diarrhea, Tuberculosis (TB) and Malaria by Subdistrict in Tanah Bumbu Regency, 2018

Kecamatan Subdistrict	HIV/ AIDS HIV/ AIDS	IMS Sexually Transmitted Infection	DBD Dengue Fever	Diare Diarrhea	TB Tuberculosis	Malaria Malaria
(1)	(2)	(3)	(4)	(5)	(6)	(7)
Kusan Hilir	3	-	22	554	42	0
Sungai Loban	2	-	-	204	26	-
Satui	10	-	15	1 099	58	3
Angsana	1	25	6	570	19	-
Kusan Hulu	-	-	4	636	28	24
Kuranji	-	-	6	171	14	1
Batulicin	2	-	-	200	19	-
Karang Bintang	4	10	4	539	28	-
Simpang Empat	16	28	16	529	98	1
Mantewe	3	15	1	496	14	24
Tanah Bumbu	41	78	74	4 998	346	53
2 0 1 7	39	87	48	5 383	244	154
2 0 1 6	30	16	423	5 423	141	166

Sumber/Source: Dinas Kesehatan Kabupaten Tanah Bumbu / Health Service of Tanah Bumbu Regency

Tabel 4.2.11 Jumlah Klinik Keluarga Berencana (KKB) dan Pos Pelayanan Keluarga Berencana Desa (PPKBD) Menurut Kecamatan di Kabupaten Tanah Bumbu, 2018
Number of Family Planning Clinics and Village Family Planning Service Units by Subdistrict in Tanah Bumbu Regency, 2018

Kecamatan Subdistrict	KKB Family Planning Clinincs	PPKBD Village Family Planning Service Units
(1)	(2)	(3)
Kusan Hilir	3	35
Sungai Loban	2	17
Satui	3	16
Angsana	1	9
Kusan Hulu	2	21
Kuranji	1	7
Batulicin	1	9
Karang Bintang	2	11
Simpang Empat	5	12
Mantewe	2	12
Tanah Bumbu	22	149
2017	21	149
2016	21	149

Sumber/Source: Dinas Kesehatan Kabupaten Tanah Bumbu / Health Service of Tanah Bumbu Regency

Tabel 4.2.12 Jumlah Pasangan Usia Subur dan Peserta KB Aktif Menurut Kecamatan di Kabupaten Tanah Bumbu, 2018
Tabel Number of Eligible Couples and Family Planning Participants by Subdistrict in Tanah Bumbu Regency, 2018

Kecamatan Subdistrict	Jumlah PUS Eligible Couples	Peserta KB Aktif Family Planning Participants			
		IUD	MOW	MOP	Kondom Condom
(1)	(2)	(3)	(4)	(5)	(6)
Kusan Hilir	9 236	54	108	20	57
Sungai Loban	4 741	58	71	27	24
Satui	6 408	28	82	7	296
Angsana	4 457	58	62	8	62
Kusan Hulu	4 259	46	55	7	34
Kuranji	2 360	17	53	5	45
Batulicin	4 255	33	8	8	351
Karang Bintang	4 247	71	50	6	176
Simpang Empat	9 659	67	101	16	82
Mantewe	4 617	20	33	5	62
Tanah Bumbu	54 239	452	623	109	1 189
2 0 1 7	52 877	415	494	107	862
2 0 1 6	62 270	428	534	115	1 632

Lanjutan Tabel/ *Continued Table 4.2.12*

Kecamatan <i>Subdistrict</i>	Peserta KB Aktif <i>Family Planning Participants</i>			
	Implan <i>Implants</i>	Suntikan <i>Injection</i>	Pil <i>Pill</i>	Jumlah <i>Total</i>
(1)	(7)	(8)	(9)	(10)
Kusan Hilir	402	3 652	2 544	6 837
Sungai Loban	566	1 864	1 020	3 630
Satui	796	3 074	1 573	5 856
Angsana	225	2 321	1 028	3 764
Kusan Hulu	199	812	2 113	3 266
Kuranji	501	744	759	2 124
Batulicin	210	2 220	1 274	4 104
Karang Bintang	859	1 526	739	3 427
Simpang Empat	303	4 119	3 470	8 158
Mantewe	421	1 870	1 396	3 807
Tanah Bumbu	4 482	22 202	15 916	44 973
2 0 1 7	4 134	20 013	14 407	38 554
2 0 1 6	4 856	20 078	19 820	44 751

Sumber/ *Source* : Dinas Keluarga Berencana , Pemberdayaan Perempuan, dan Perlindungan Anak Kabupaten Tanah Bumbu/
 Department of Child Protection, Women Empowerment, and Family Planning Board of Tanah Bumbu Regency

Tabel 4.2.13 Jumlah Perawat, Bidan dan Dukun Kampung Menurut Kecamatan di Kabupaten Tanah Bumbu, 2018
Number of Nurse, Midwife and Traditional Midwife by Subdistrict in Tanah Bumbu Regency, 2018

Kecamatan / Subdistrict	Perawat / Nurse	Bidan / Midwife	Dukun Kampung / Traditional Midwife
(1)	(2)	(3)	(4)
Kusan Hilir	33	56	-
Sungai Loban	25	32	-
Satui	33	53	-
Angsana	13	30	-
Kusan Hulu	33	46	-
Kuranji	12	15	-
Batulicin	19	21	-
Karang Bintang	28	49	-
Simpang Empat	39	61	-
Mantewe	14	21	-
Tanah Bumbu	249	384	175
2017	252	386	183
2016	231	294	223
2015	244	319	126
2014	178	260	217
2013	188	222	299
2012	206	160	149

Sumber/Source: Dinas Kesehatan Kabupaten Tanah Bumbu / Health Service of Tanah Bumbu Regency

Tabel 4.2.14 Jumlah Apotik dan Tenaga Apoteker Setiap Kecamatan di Kabupaten Tanah Bumbu. 2018
Number of Pharmacy and Pharmacist Every Subdistrict in Tanah Bumbu Regency, 2018

Kecamatan / Subdistrict	Apotek / Pharmacy	Apoteker / Pharmacist	Asisten Apoteker / Assistant Pharmacist
(1)	(2)	(3)	(4)
Kusan Hilir	3	2	3
Sungai Loban	3	-	1
Satui	6	1	1
Angsana	3	-	1
Kusan Hulu	-	-	2
Kuranji	-	-	1
Batulicin	3	2	4
Karang Bintang	1	1	2
Simpang Empat	23	1	6
Mantewe	-	1	1
Tanah Bumbu	42	8	22
2017	34	6	14
2016	33	4	19
2015	29	6	22
2014	22	2	14
2013	16	2	15
2012	16	14	17

Sumber/Source: Dinas Kesehatan Kabupaten Tanah Bumbu / Health Service of Tanah Bumbu Regency

Tabel 4.2.15 Jumlah Tenaga Kesehatan di RSUD dr. H. Andi Abdurrahman Noor Kabupaten Tanah Bumbu, 2018
The Number of Health Workers at RSUD dr, H. Andi Abdurrahman Noor Tanah Bumbu Regency, 2018

	Uraian / Items	Laki laki / Male	Perempuan / Female	Jumlah / Total
	(1)	(2)	(3)	(4)
1.	Pejabat Struktural RSUD	8	6	14
2.	Dokter Umum	18	7	25
3.	Dokter Spesialis Bedah	3	1	4
4.	Dokter Spesialis Kandungan	2	1	3
5.	Dokter Spesialis Penyakit Dalam	3	-	3
6.	Dokter Spesialis Rehabilitasi Medik	1	-	1
7.	Dokter Spesialis THT	-	1	1
8.	Dokter Spesialis Anak	2	1	3
9.	Dokter Spesialis Anestesi	1	-	1
10.	Dokter Spesialis Bedah Tulang	1	-	1
11.	Dokter Spesialis Jiwa	1	-	1
12.	Dokter Spesialis Saraf	-	1	1
13.	Dokter Gigi	1	1	2
14.	Perawat Anestesi	3	-	3
15.	Perawat	84	92	176
16.	Perawat Gigi	2	2	4
17.	Bidan	-	86	86
18.	Analisis Kesehatan	6	15	21
19.	Radiografer	6	2	8
20.	Nutrisi / Gizi	-	10	10
	Sub Jumlah	142	226	368
	2017	133	253	386
	2016	116	211	327
	2015	104	227	331
	2014	113	189	302
	2013	61	98	159
	2012	66	96	162

Lanjutan Tabel/ *Continued Table 4.2.15*

Uraian / Items	Laki laki / Male	Perempuan / Female	Jumlah / Total
(1)	(2)	(3)	(4)
Sub Jumlah	142	226	368
21. Psikologi	-	2	2
22. Refraksi Optisi / Perawat Mata	-	1	1
23. Apoteker	1	4	5
24. Asisten Apoteker	6	18	24
25. Tenaga Penunjang Non Kesehatan	98	116	214
26. Tenaga Kesehatan Lingkungan	1	3	4
27. Tenaga Kesehatan Masyarakat	2	3	5
Tanah Bumbu	250	373	623
2017	146	292	438
2016	127	227	354
2015	104	227	331
2014	113	189	302
2013	61	98	159
2012	66	96	162

Sumber/Source: Dinas Kesehatan Kabupaten Tanah Bumbu / Health Service of Tanah Bumbu Regency

Tabel 4.2.16 Kegiatan Pelayanan Rawat Inap RSUD dr. H. Andi Abdurrahman Noor Kabupaten Tanah Bumbu. 2018
Activities of RSUD dr. H. Andi Abdurrahman Noor Tanah Bumbu Regency, 2018

Uraian / Items	2015	2016	2017	2018	Satuan / Unit
(1)	(2)	(3)	(4)	(5)	(6)
Jumlah tempat tidur	173	136	136	136	Bed
Jumlah hari rawat tersedia	362	366	365	365	Hari
Jumlah hari rawat maksimum	63 145	49 776	49 640	49 640	Hari Rawat
Jumlah pasien awal bulan	86	78	57	76	pasien
Jumlah pasien masuk	10 990	9 772	9 885	9 320	pasien
Jumlah pasien keluar (H+M)	10 998	9 793	9 866	10 205	pasien
Jumlah pasien keluar hidup	10 643	9 378	9 457	8 863	pasien
Jumlah pasien keluar mati	355	415	409	460	pasien
Jumlah pasien mati < 48 jam	168	207	169	197	pasien
Jumlah pasien mati > 48 jam	187	208	240	263	pasien
Pasien sisa bulan ini	78	57	76	73	pasien
Lama dirawat	36 146	33 900	34 402	32 583	hari
Hari perawatan	37 618	34 114	34 586	33 213	hari
BOR	59,57	68,54	69,67	66,91	%
BTO	63,57	78,71	72,54	75,04	Kali
LOS	3,24	3,17	3,49	3,19	Hari
TOI	2,32	1,46	1,53	1,61	Hari
GDR	3,23	3,88	4,15	4,51	%
NDR	1,70	1,94	1,97	2,22	%
Jumlah pasien umum/bayar	1 224	13 042	1 065	12 599	pasien
Jumlah pasien ASKES	2 693	14 983	3 769	3 769	pasien
Jumlah pasien kontrak	158	125	15	179	pasien
Jumlah pasien Gakin/Jamkesmas	5 863	20 693	3 937	24 470	pasien
Jumlah pasien gratis	6	119	-	438	pasien
Jumlah persalinan	1 064	787	743	598	persalinan
Kematian perinatology	55	84	65	61	jiwa
ALM	5,16	13	8,7	4,42	%
Rujukan dari bawah	3 133	7 402	3 558	2 382	pasien
Pasien dirujuk	393	1 185	335	1 374	pasien

Sumber/Source: : RSUD dr. H. Andi Abdurrahman Noor / dr. H. Andi Abdurrahman Noor General Hospital

Tabel 4.2.17 Kegiatan Pelayanan RawatJalan RSUD dr. H. Andi Abdurrahman Noor Kabupaten Tanah Bumbu, 2018
Acitivities of RSUD dr. H. Andi Abdurrahman Noor Tanah Bumbu Regency, 2018

Uraian / Items	2015	2016	2017	2018	Satuan / Unit
(1)	(2)	(3)	(4)	(5)	(6)
Jumlah kunjungan baru	19 311	19 267	21 426	17 749	kunjungan
Jumlah kunjungan lama	33 038	29 695	37 984	42 404	kunjungan
Jumlah total kunjungan	52 349	48 962	59 420	60 153	kunjungan
Jumlah kunjungan umum	9 170	13 042	10 267	12 599	kunjungan
Jumlah kunjungan perusahaan	582	125	140	179	kunjungan
Jumlah kunjungan ASKES	9 804	14 983	21 846	22 467	kunjungan
Jumlah kunjungan Gakin/ Jamkesmas/Jamkesda/SKTM	32 841	20 693	26 912	24 467	kunjungan
Jumlah kunjungan gratis	32	119	245	438	kunjungan
Rujukan dari bawah	1 442	7 402	1 194	2 382	pasien
Jumlah Pasien dirujuk	1 420	1 185	1 532	1 374	pasien
Jumlah total Rujukan	2 862	8 587	2 726	3 756	pasien
Hari buka poliklinik	300	299	189	290	hari
Rata – rata kunjungan perhari	174	164	314	207	kunjungan/ hari

Sumber/Source: : RSUD dr. H. Andi Abdurrahman Noor / dr. H. Andi Abdurrahman Noor General Hospital

Tabel 4.2.18 Jumlah Persalinan di RSUD dr. H. Andi Abdurrahman Noor Setiap Bulan, 2018
Tabel The Number of Bearing in RSUD dr. H. Andi Abdurrahman Noor Every Month, 2018

Bulan / Month	2014	2015	2016	2017	2018
(1)	(2)	(3)	(4)	(5)	(6)
Januari /January	90	96	85	85	84
Pebruari / February	84	93	70	64	72
Maret / March	91	100	63	59	87
April /April	78	97	51	71	78
Mei / May	73	98	108	67	77
Juni /June	92	79	94	60	72
Juli /July	51	107	100	54	85
Agustus /August	66	100	67	61	81
September / September	79	73	42	36	86
Oktober /October	80	113	62	64	77
Nopember / November	53	100	56	57	85
Desember / December	29	98	58	65	72
TOTAL	866	1 154	856	743	956

Sumber/Source: : RSUD dr. H. Andi Abdurrahman Noor / dr. H. Andi Abdurrahman Noor General Hospital

Tabel 4.2.19 Jumlah Persalinan Menurut Tenaga Penolong Persalinan Setiap Bulan Kabupaten Tanah Bumbu. 2018
The Number of Child Birth by Kind of helper Every Month in Tanah Bumbu Regency, 2018

Bulan / Month	Tenaga medis – Paramedis / Medis – Paramedist	Dukun Kampung / Traditional Midwife	
		Dukun terlatih/ Training	Tidak Terlatih/ Non-Training
(1)	(2)	(3)	(4)
Januari /January	460	-	-
Pebruari / February	448	-	-
Maret / March	422	-	-
April /April	462	-	-
Mei / May	551	-	-
Juni /June	565	-	-
Juli /July	546	-	-
Agustus /August	547	-	-
September / September	611	-	-
Oktober /October	595	-	-
Nopember / November	590	-	-
Desember / December	452	-	-
Jumlah/Total	6 249	-	-
2 0 1 7	6 087	183	48
2 0 1 6	5 751	***	***
2 0 1 5	758	46	80
2 0 1 4	816	119	82
2 0 1 3	3 476	833	621
2 0 1 2	409	833	621

Sumber/Source: Dinas Kesehatan Kabupaten Tanah Bumbu / Health Service of Tanah Bumbu Regency

Tabel 4.2.20 Jumlah Pasangan Usia Subur (PUS) dan PUS Peserta KB Aktif di Kabupaten Tanah Bumbu, 2018
Number of Elligble Couples & Active Acceptor of Family Planning in Tanah Bumbu Regency, 2018

Kecamatan / Subdistrict	Jumlah PUS / Elligble Couples	PUS Peserta KB / Active Acceptor	Persentase / Percentage
(1)	(2)	(3)	(4)
Kusan Hilir	9 236	6 837	74,03
Sungai Loban	4 741	3 630	76,57
Satui	6 408	5 856	91,39
Angsana	4 457	3 764	84,45
Kusan Hulu	4 259	3 266	76,68
Kuranji	2 360	2 124	90
Batulicin	4 255	4 104	96,45
Karang Bintang	4 247	3 427	80,69
Simpang Empat	9 659	8 158	84,46
Mantewe	4 617	3 807	82,46
Tanah Bumbu	54 239	44 973	82,92
2 0 1 7	52 877	38 554	72,91
2 0 1 6	62 270	47 461	76,22
2 0 1 5	63 522	49 196	77,45
2 0 1 4	64 136	50 483	78,71
2 0 1 3	61 804	47 361	76,63
2 0 1 2	58 567	46 389	79,21
2 0 1 1	58 051	44 472	76,61
2 0 1 0	56 319	44 143	78,38

Sumber/ Source : Dinas Keluarga Berencana , Pemberdayaan Perempuan, dan Perlindungan Anak Kabupaten Tanah Bumbu/
 Department of Child Protection, Women Empowerment, and Family Planning Board of Tanah Bumbu Regency

4.3 AGAMA DAN SOSIAL LAINNYA/RELIGION AND OTHER SOCIAL AFFAIRS

Tabel 4.3.1 Jumlah Penduduk Menurut Kecamatan dan Agama yang Dianut, 2018
Population by Sub District and Religion, 2018

Kecamatan Sub District	Islam	Protestan Protestant	Katolik Catholic	Hindu	Budha Buddha	Lainnya Others
(1)	(2)	(3)	(4)	(5)	(6)	(7)
Kusan Hilir	49 222	49	49	-	29	-
Sungai Loban	19 504	169	77	3 474	-	-
Satui	63 618	195	94	359	17	51
Angsana	19 311	180	476	35	4	-
Kusan Hulu	20 970	-	-	250	-	-
Kuranji	8 455	49	-	1 227	-	-
Batulicin	19 652	153	5	11	-	-
Karang Bintang	18 429	149	24	1 578	-	-
Simpang Empat	76 802	1 132	1 118	39	12	17
Mantewe	23 161	1 754	78	433	-	3
Tanah Bumbu	319 124	3 830	1 921	7 406	62	71

Sumber/Source: Kantor Kementerian Agama Kabupaten Tanah Bumbu / Office of Religion Affair Department of Tanah Bumbu Regency

Tabel 4.3.2 Jumlah Tempat Peribadatan Menurut Kecamatan, 2018
Number of Places of Worship by Sub District and Religion, 2018

Kecamatan <i>Sub District</i>	Masjid <i>Mosque</i>	Mush- ola <i>Pray Room</i>	Gereja Protes- tan <i>Protes- tant Church</i>	Gereja Katho- lik <i>Cath- olic Church</i>	Pura <i>Temple</i>	Vihara
(1)	(2)	(3)	(4)	(5)	(6)	(7)
Kusan Hilir	45	54	-	-	-	-
Sungai Loban	29	67	-	-	47	-
Satui	33	51	2	-	5	-
Angsana	31	61	-	-	-	-
Kusan Hulu	26	63	-	-	3	-
Kuranji	10	25	-	-	7	-
Batulicin	11	23	-	-	-	-
Karang Bintang	21	70	-	-	35	-
Simpang Empat	20	89	1	-	-	-
Mantewe	28	65	-	-	2	-
Tanah Bumbu	254	568	3	0	99	0

Catatan/Note:

Sumber/Source: Kantor Kementerian Agama Kabupaten Tanah Bumbu / Office of Religion Affair Department of Tanah Bumbu Regency

Tabel 4.3.3 Jumlah Desa¹/Kelurahan yang Mengalami Bencana Alam² Menurut Kecamatan, 2011– 2018
Number of Villages¹ that Had Natural Disaster² by Sub District, 2011– 2018

Kecamatan Sub District	Banjir/Flood			Gempa Bumi/Earthquake		
	2011	2014	2018	2011	2014	2018
(1)	(2)	(3)	(4)	(5)	(6)	(7)
Kusan Hilir	9	6	7	-	-	-
Sungai Loban	1	3	2	-	-	-
Satui	9	11	9	-	-	-
Angsana	-	2	1	-	-	-
Kusan Hulu	15	9	9	-	-	-
Kuranji	1	2	-	-	-	-
Batulicin	3	-	2	-	-	-
Karang Bintang	4	4	1	-	-	-
Simpang Empat	1	1	2	-	-	-
Mantewe	1	1	3	-	-	-
Tanah Bumbu	44	39	36	-	-	-

Lanjutan Tabel/*Continued Table 4.3.3*

Kecamatan <i>Sub District</i>	Tanah Longsor/ <i>Landslide</i>		
	(2011)	(2014)	2018
(1)	(8)	(9)	(10)
Kusan Hilir	-	-	-
Sungai Loban	-	-	-
Satui	1	-	1
Angsana	-	2	-
Kusan Hulu	1	1	1
Kuranji	-	-	-
Batulicin	-	-	-
Karang Bintang	-	-	-
Simpang Empat	-	-	1
Mantewe	-	-	2
Tanah Bumbu	2	3	5

Catatan/*Note*: ¹ Desa pada tabel ini termasuk Unit Permukiman Transmigrasi (UPT) yang masih dibina oleh kementerian terkait dan nagari di Provinsi Sumatera Barat/*Villages in this table are included in Transmigration Settlement Unit which is still fostered by the relevant ministries and the nagari in the Province of Sumatera Barat*

² Terjadi dalam tiga tahun terakhir sampai dengan saat pencacahan/*Occured during the last three years by the time of enumeration*

Sumber/*Source*: BPS, Pendataan Potensi Desa (Podes)/ *BPS-Statistics Indonesia, Village Potential Data Collecting*

Tabel 4.3.4 Jumlah Persentase Pemeluk Agama di Kabupaten Tanah Bumbu, 2018
Adherent of a Religion Nominal and Percentage in Tanah Bumbu Regency, 2018

Pemeluk Agama / <i>Adherent of a Religion</i>	Jumlah / <i>Nominal</i>	Persentase / <i>Percentage</i>
(1)	(2)	(3)
1. Islam / Moeslem	319 124	96,00
2. Katholik / <i>Catholic</i>	3 830	1,15
3. Protestan / <i>Protestant</i>	1 921	0,58
4. Hindu / <i>Hindu</i>	7 406	2,23
5. Budha / <i>Budha</i>	62	0,02
6. Lainnya/ <i>Others</i>	71	0,02
J u m l a h / Total	332 414	100,00
2 0 1 7	332 054	100,00
2 0 1 6	332 054	100,00
2 0 1 5	324 227	100,00
2 0 1 4	324 227	100,00
2 0 1 3	282 467	100,00

Sumber/ Source : Kantor Kementerian Agama Kabupaten Tanah Bumbu / Office of Religion Affair Department of Tanah Bumbu Regency

Tabel 4.3.5 Jumlah Jama'ah Haji Setiap Kecamatan di Kabupaten Tanah Bumbu, 2018/1439 H
Number of Moeslem Pilgrims by Subdistrict in Tanah Bumbu Regency, 2018 / 1439 H

Kecamatan / Subdistrict	Laki – laki / Male	Perempuan / Female	Jumlah / Total
(1)	(2)	(3)	(4)
Kusan Hilir	144	182	326
Sungai Loban	29	31	60
Satui	62	70	132
Angsana	20	25	45
Kusan Hulu	26	30	56
Kuranji	-	-	-
Batulicin	36	47	83
Karang Bintang	1	1	2
Simpang Empat	107	112	219
Mantewe	-	-	-
Tanah Bumbu	425	498	923
1 4 3 8 H / 2 0 1 7 M	465	566	1 031
1 4 3 7 H / 2 0 1 6 M	579	689	1 268
1 4 3 6 H / 2 0 1 5 M	60	80	140
1 4 3 5 H / 2 0 1 4 M	68	65	133
1 4 3 4 H / 2 0 1 3 M	56	74	130
1 4 3 3 H / 2 0 1 2 M	62	65	127
1 4 3 2 H / 2 0 1 1 M	48	52	100

Sumber/Source : Kantor Kementerian Agama Kabupaten Tanah Bumbu / Office of Religion Affair Department of Tanah Bumbu Regency

4.4 KRIMINALITAS/CRIME

Tabel 4.4.1 Jumlah Tindak Pidana Menurut Kepolisian Resort di Kabupaten Tanah Bumbu, 2015–2018

Number of Reported Criminal Cases by Subdistrict Police Office in Tanah Bumbu Regency, 2015–2018

Kepolisian Resort Subdistrict Police Office		2015	2016	2017	2018
(1)		(2)	(3)	(4)	(5)
1	POLRES	-	176	307	196
2	Kusan Hilir	38	24	27	36
3	Sungai Loban	9	11	17	7
4	Satui	199	67	119	55
5	Angsana	14	11	22	16
6	Kusan Hulu	22	11	13	14
7	Kuranji	13	8	7	6
8	Batulicin	29	22	11	23
9	Karang Bintang	8	4	5	3
10	Simpang Empat	231	67	55	37
11	Mantewe	32	11	15	7

Sumber/Source: POLRES Tanah Bumbu/Resort Police of Tanah Bumbu Regency

Tabel 4.4.2 Jumlah Penyelesaian Tindak Pidana Menurut Kepolisian Resort di Kabupaten Tanah Bumbu, 2015–2018
Number of Crime Clearance Rate by Subdistrict Police Office in Tanah Bumbu Regency, 2015–2018

Kepolisian Resort Subdistrict Police Office		2015	2016	2017	2018
(1)		(2)	(3)	(4)	(5)
1	POLRES	-	129	223	152
2	Kusan Hilir	31	28	25	24
3	Sungai Loban	8	10	15	7
4	Satui	82	60	85	40
5	Angsana	8	9	18	10
6	Kusan Hulu	14	8	15	10
7	Kuranji	13	7	6	2
8	Batulicin	19	22	13	18
9	Karang Bintang	5	4	4	0
10	Simpang Empat	131	58	31	24
11	Mantewe	23	9	10	1

Sumber/Source: POLRES Tanah Bumbu/Resort Police of Tanah Bumbu Regency

Tabel 4.4.3 Jumlah Kejahatan yang dilaporkan dan diselesaikan di Kabupaten Tanah Bumbu, 2018
Number of Reported and Cleared Crime in Tanah Bumbu Regency, 2018

	Jenis Kejahatan / Type of Crime	Dilaporkan / Reported	Diselesaikan / Cleared	Jumlah Tersangka / Number of Suspects
	(1)	(2)	(3)	(4)
1.	Pencurian Biasa	39	27	28
2.	Pencurian dgn Pemberatan	42	26	51
3.	Pencurian dgn Kekerasan	9	5	5
4.	Pencurian Kendaraan Bermotor	25	17	12
5.	Penganiayaan Ringan	26	22	24
6.	Penganiayaan Berat	7	5	4
7.	Penipuan	14	6	6
8.	Penggelapan	17	12	15
9.	Pemerasan	2	2	1
10.	Penadahan	3	3	5
11.	Pengeroyokan	9	6	11
12.	Pembunuhan	3	3	2
13.	Pemalsuan	1	1	-
14.	Membuat Surat Palsu	2	2	1
15.	Percobaan Pencurian	1	1	1
16.	UU Perlindungan Anak	9	7	7
17.	Membawa Lari Anak di Bawah Umur	1	1	1
18.	K D R T	5	4	4
19.	Abortus	1	-	-
20.	Kebakaran	6	6	-

Lanjutan Tabel 4.4.3
Continued Table 4.4.3

Jenis Kejahatan / Type of Crime	Dilaporkan / Reported	Diselesaikan / Cleared	Jumlah Tersangka / Number of Suspects
(1)	(2)	(3)	(4)
21. Perampasan	1	-	-
22. Temu Mayat	3	3	-
23. Illegal Logging	-	2	-
24. Illegal Mining	-	6	-
25. Illegal BBM	1	1	1
26. Narkoba (Sabu)	114	114	153
27. UU. Kesehatan	9	5	8
28. UU. ITE	2	-	-
29. Perjudian	7	7	13
30. Senjata Tajam	24	24	24
Jumlah/Total	383	277	377
2017	598	445	-
2016	412	344	-
2015	506	370	-
2014	443	380	-

Sumber/Source: POLRES Tanah Bumbu/Resort Police of Tanah Bumbu Regency

Tabel 4.4.4 Jumlah Kecelakaan. Kerugian Material dan Korban Setiap Bulan di Kabupaten Tanah Bumbu, 2018
Number of Accident, Financial Loss and Victims Every Month in Tanah Bumbu Regency, 2018

Bulan / Month	Jumlah Kecelakaan / Number of Accident	Kerugian Material / Financial Loss (000 Rp)	Kondisi Korban / Victims		
			Meninggal / Casualty	Luka Berat / Seriously Injured	Luka ringan / Wounded
(1)	(2)	(3)	(4)	(5)	(6)
Januari / <i>January</i>	1	2 000	1	-	-
Pebruari / <i>February</i>	4	11 500	2	3	4
Maret / <i>March</i>	10	99 200	10	4	6
April / <i>April</i>	1	2 000	1	1	-
Mei / <i>May</i>	3	3 400	4	-	-
Juni / <i>June</i>	6	12 000	-	5	2
Juli / <i>July</i>	5	44 000	4	1	2
Agustus / <i>August</i>	7	24 000	7	2	7
September / <i>September</i>	8	6 800	2	2	4
Oktober / <i>October</i>	5	600	1	2	3
Nopember / <i>November</i>	6	7 000	6	-	-
Desember / <i>December</i>	5	7 500	-	-	2
Jumlah/Total	61	220 000	43	17	28
2 0 1 7	50	239 100	45	29	9
2 0 1 6	72	243 250	52	35	14
2 0 1 5	69	311 560	52	41	27
2 0 1 4	49	364 000	47	22	16
2 0 1 3	72	344 200	71	24	21
2 0 1 2	80	533 750	64	44	18

Sumber/Source: POLRES Tanah Bumbu/Resort Police of Tanah Bumbu Regency

Tabel 4.4.5 Jumlah Pelanggaran Lalu Lintas Setiap Bulan di Kabupaten Tanah Bumbu, 2018
Number of Traffic Offense Every Month in Tanah Bumbu Regency, 2018

Bulan / Month	Pelanggaran / Offense	Vonis / Verdict	Jumlah denda / Nominal Fine (000 Rp)
(1)	(2)	(3)	(4)
Januari / January	530	530	164 403,0
Pebruari / February	438	438	147 404,9
Maret / March	525	525	117 405,0
April / April	355	355	93 980,0
Mei / May	617	617	196 551,0
Juni / June	51	51	-
Juli / July	394	394	78 911,0
Agustus / August	701	701	167 192,0
September / September	277	277	-
Oktober / October	567	567	130 599,0
Nopember / November	1 354	1354	315 595,0
Desember / December	703	703	237 272,0
Jumlah/Total	6 512	6 512	1 649 312,9
2017	6 050	6 050	2 002 247
2016	4 232	4 232	226 597
2015	4 503	4 346	207 533
2014	3 062	3 062	156 090,5
2013	2 791	2 791	170 954
2012	2 734	2 734	194 945

Sumber/Source: POLRES Tanah Bumbu/Resort Police of Tanah Bumbu Regency

4.5 KEMISKINAN/POVERTY

Tabel 4.5.1 Garis Kemiskinan dan Penduduk Miskin di Kabupaten Tanah Bumbu, 2011–2018
Poverty Line and Number of Poor People in Tanah Bumbu Regency, 2011–2018

Tahun Year	Garis Kemiskinan Poverty Line (rupiah)	Penduduk Miskin Number of Poor People	
		Jumlah (dalam ribu) Total	Persentase Percentage
(1)	(2)	(3)	(4)
2011	276 961	16,92	6,17
2012	303 431	16,29	5,47
2013	332 406	16,04	5,20
2014	353 313	16,56	5,21
2015	370 670	17,91	5,55
2016	408 481	17,48	5,27
2017	427 852	17,02	4,99
2018	427 852	17,06	4,88

Sumber/Source: Survei Sosial Ekonomi Nasional/National Socio Economic Survey

4.6 LAINNYA/OTHER

Tabel 4.6.1 Jumlah Perkara Menurut Jenisnya pada Pengadilan Agama Batulicin, 2017-2018
Number of Cases by Its Type in Religious Court of Batulicin. 2017–2018

Jenis Perkara / Type of Case	Sisa perkara akhir tahun 2017 / Remains	Diterima di tahun 2018/ Accepted	Jumlah perkara / Number of Cases	Diputuskan di tahun 2018 / Verdict
(1)	(2)	(3)	(4)	(5)
Dispensasi Nikah	-	35	35	35
Ijin Poligami	-	3	3	3
Ishbat Nikah	-	432	432	430
Cerai Talak	8	154	162	153
Cerai Gugat	18	411	429	409
Perwalian	-	-	-	-
Nafkah Anak	-	-	-	-
Pembatalan Nikah	-	-	-	-
Gugatan Waris	-	-	-	-
Gugatan Hibah	-	-	-	-
Gugatan Wasiat	-	-	-	-
Gugatan Harta Bersama	-	1	1	1
Kelalaian atas Kewajiban Suami/Isteri	-	-	-	-
Wali Adhal	-	-	-	-
Penguasaan Anak/Hadhanah	-	-	-	-
Penetapan Ahli Waris	-	13	13	13
Asal usul anak	-	28	28	28
Pengangkatan anak	-	-	-	-
Lain-lain/Perubahan Buku Nikah	1	154	155	151
Jumlah / Total	27	1 231	1 258	1 223
2017	128	820	948	921
2016	131	776	907	779
2015	122	827	949	818
2014	73	847	920	798
2013	80	672	752	698
2012	47	510	557	477
2011	95	605	700	618

Sumber/Source :Pengadilan Agama Batulicin/Religion Court of Batulicin

Tabel 4.6.2 Jumlah Perkara yang Diterima dan Diputus Setiap Bulan pada Pengadilan Agama Batulicin 2018
Number of Accepted Case and Verdict Case Every Month in Religious Court of Batulicin, 2018

Bulan / Month	Sisa bulan lalu/ Remains		Diterima bulan ini/ Accepted	
	Gugatan	Permohonan	Gugatan	Permohonan
(1)	(2)	(3)	(4)	(5)
Januari / January	27	-	109	33
Pebruari / February	115	24	60	230
Maret / March	132	23	36	30
April / April	111	21	64	32
Mei / May	131	17	40	12
Juni / June	100	4	24	12
Juli / July	100	12	55	32
Agustus / August	88	18	62	28
September / September	108	12	51	34
Oktober / October	108	29	53	154
Nopember / November	111	125	33	43
Desember / December	81	22	-	4

Sumber/Source : Pengadilan Agama Batulicin/Religion Court of Batulicin

Lanjutan Tabel 4.6.2/
Continued Table 4.6.2

Bulan / Month	Jumlah perkara/ Total		Diputus bulan ini/ Verdict	
	Gugatan	Permohonan	Gugatan	Permohonan
(1)	(6)	(7)	(8)	(9)
Januari / January	136	33	21	9
Pebruari / February	175	254	43	231
Maret / March	168	53	57	32
April / April	175	53	44	36
Mei / May	171	29	71	25
Juni / June	124	16	24	4
Juli / July	155	44	67	26
Agustus / August	150	46	42	34
September / September	159	46	51	17
Oktober /October	161	183	50	58
Nopember / November	144	168	63	146
Desember / December	81	26	49	23

Sumber/Source :Pengadilan Agama Batulicin/Religion Court of Batulicin

Tabel 4.6.3 Banyaknya Kejadian Bencana Alam, Korban dan Taksiran Kerugiannya di Kabupaten Tanah Bumbu, 2018
Frequency of Disaster that Occured, Victim and Its Loss Estimating in Tanah Bumbu Regency, 2018

Bencana / Disaster	Frekuensi Kejadian / Frequency	Korban / Victim			Taksiran Kerugian/ Loss Estimating (Rp)
		KK / Household	Jiwa / Person	Meninggal / Died	
(1)	(2)	(3)	(4)	(5)	(6)
Kebakaran /Fire	32	64	172	-	1 031 760 000
Banjir /Flood	7	5 079	17 219	-	3 178 354 250
Tanah Longsor / Landslide	1	-	-	-	-
Angin Puting Beliung / cyclone	15	68	133	-	4 744 315 000
Gelombang Pasang (ROB)	-	-	-	-	-
Abrasi Pantai/ coastal erosion	-	-	-	-	-
Sambaran Petir/ lightning strike	1	1	3	-	-
Musibah Tenggelam/ drowned	4	-	5	5	-
Bencana Kekeringan/ drought	71	-	-	-	-
Jumlah/Total	131	5 212	17 532	5	8 954 429 250

Sumber/Source: Badan Penanggulangan Bencana Daerah / Regional Disaster Management Agency

Tabel 4.6.4 Jumlah Sarana dan Tenaga Pemadam Kebakaran Menurut Kecamatan di Kabupaten Tanah Bumbu, 2018
The Number of Car and Fireman by Subdistrict in Tanah Bumbu Regency, 2018

Kecamatan / Subdistrict	Sarana Mobil / Number of Car (unit)	Tenaga Pemadam / Number of Fireman (orang)
(1)	(2)	(3)
Kusan Hilir	3	40
Sungai Loban	-	-
Satui	2	29
Angsana	-	-
Kusan Hulu	-	-
Kuranji	-	-
Batulicin	2	35
Karang Bintang	-	-
Simpang Empat	3	43
Mantewe	-	-
Tanah Bumbu	10	147
2017	10	148
2016	11	124
2014	11	91
2013	11	84
2012	9	82
2011	7	78
2010	7	86
2009	7	80

Sumber/Source : Satuan Polisi Pamong Praja dan Pemadam Kebakaran/ Civil Service Police Unit and Fire Fighter Department

Tabel 4.6.5 Jumlah Kejadian Kebakaran Menurut Kecamatan di Kabupaten Tanah Bumbu, 2018
The Number of Car and Fireman by Subdistrict in Tanah Bumbu Regency, 2018

Kecamatan / Subdistrict	2014	2015	2016	2017	2018
(1)	(2)	(3)	(4)	(5)	(6)
Kusan Hilir	15	71	14	12	40
Sungai Loban	-	-	-	-	2
Satui	27	7	15	9	29
Angsana	1	-	-	-	-
Kusan Hulu	-	-	-	-	-
Kuranji	-	2	-	-	-
Batulicin	35	135	9	10	21
Karang Bintang	1	11	-	3	1
Simpang Empat	37	189	43	17	44
Mantewe	-	1	-	1	3
Tanah Bumbu	116	415	81	52	140

Sumber/Source : Satuan Polisi Pamong Praja dan Pemadam Kebakaran/ Civil Service Police Unit and Fire Fighter Department

Tabel 4.6.6 Jumlah Kawasan Rawan Bencana Kebakaran Menurut Kecamatan di Kabupaten Tanah Bumbu, 2018
The Number of Car and Fireman by Subdistrict in Tanah Bumbu Regency, 2018

Kecamatan / Subdistrict	Tahun			
	2015 (Ha)	2 0 1 6 (Ha)	2017 (Ha)	2018 (Ha)
(1)	(2)	(3)	(4)	(5)
Kusan Hilir	36 139	36 139	36 139	36 139
Sungai Loban	32 257	32 257	32 257	32 257
Satui	78 892	78 892	78 892	78 892
Angsana	13 639	13 639	13 639	13 639
Kusan Hulu	144 845	144 845	144 845	144 845
Kuranji	9 922	9 922	9 922	9 922
Batulicin	11 494	11 494	11 494	11 494
Karang Bintang	10 622	10 622	10 622	10 622
Simpang Empat	27 209	27 209	27 209	27 209
Mantewe	91 009	91 009	91 009	91 009
Tanah Bumbu	456 028	456 028	456 028	456 028

Sumber/Source : Satuan Polisi Pamong Praja dan Pemadam Kebakaran/ Civil Service Police Unit and Fire Fighter Department

Tabel 4.6.7 Jumlah Sarana Kebersihan di Kabupaten Tanah Bumbu, 2018
The Number of Cleaning Equipments in Tanah Bumbu Regency, 2018

Sarana / Equipment	Keadaan Sarana / Condition			Jumlah / Total
	Baik / Good	Rusak / Damage	Rusak Berat / Very Damage	
(1)	(2)	(3)	(4)	(5)
Kendaraan Bermotor				
- Dump Truck	11	1	-	12
- Armroll	14	-	-	14
- Pick up	-	1	-	1
Gerobak Sampah	-	-	40	40
Kontainer	8	-	12	20
Mesin Pemotong Rumput	1	1	2	4
Temp. Pembuangan Sampah				
- TP Sementara	10	12	137	159
- TP Akhir	3	-	-	3
Mobil Tangki	-	-	-	-
Mobil Kijang	-	-	-	-
Spd Motor Roda Dua	-	-	-	-
Sepeda Motor Roda Tiga	4	-	9	13
Doser D4KXL	1	1	-	2
Exavator PC 200	2	-	-	2
Mobil Road Sweeper	-	-	2	2
2018	54	16	202	272
2017	163	61	30	254
2016	183	75	32	290
2015	280	40	11	331
2014	290	35	44	369
2013	241	50	82	375

Sumber/ Source: Dinas Lingkungan Hidup Kab. Tanah Bumbu / Environment Department of Tanah Bumbu Regency

Tabel 4.6.8 Rekapitulasi Jumlah Bangunan yang mendapat IMB di Kabupaten Tanah Bumbu, 2009-2018
Summary of Building that Having Founding Building Licence in Tanah Bumbu Regency, 2009-2018

Jenis Bangunan / Type of Building		2009	2010	2011	2012	2013
(1)		(2)	(3)	(4)	(5)	(6)
1.	Rumah Tinggal	1 315	200	162	233	208
2.	Bangunan Pemerintah	50	2	-	7	24
3.	Rumah Toko	49	76	62	100	103
4.	Toko	-	-	21	-	18
5.	Sekolah	5	4	35	23	3
6.	Tempat Ibadah	68	-	-	8	3
7.	Menara/Tower	25	1	-	-	2
8.	Kantor Umum	21	13	6	18	13
9.	Perumahan	27	215	11	1 228	337
10.	Asrama	-	-	9	-	-
11.	Hotel	-	-	736	-	1
12.	Sarang Burung Walet dan Kandang Ternak	27	52	6	3	1
13.	Gudang	55	10	-	8	7
14.	Showroom Mobil	-	-	-	-	2
15.	Showroom Sepeda Motor	-	-	-	-	-
16.	Bengkel	-	-	-	-	3
17.	Bangunan Reklame	285	5	-	5	38
18.	Tempat Usaha	21	19	-	22	10

Lanjutan Tabel 4.6.8/
Continued Table 4.6.8

Jenis Bangunan / Type of Building	2014	2015	2016	2017	2018
(1)	(7)	(8)	(9)	(10)	(11)
Rumah Tinggal	88	166	53	43	54
Bangunan Pemerintah	21	18	10	6	7
Rumah Toko	63	92	43	34	32
Toko	26	13	13	18	15
Sekolah	1	-	6	5	3
Tempat Ibadah	1	1	44	8	19
Menara/Tower	15	2	-	-	-
Kantor Umum	15	25	10	8	11
Perumahan	1 303	1 128	1 214	2 302	1 812
Asrama	-	2	-	-	3
Hotel	2	3	1	1	2
Sarang Burung Walet dan Kandang Ternak	-	-	-	1	-
Gudang	3	7	2	12	5
Showroom Mobil	2	4	1	-	-
Showroom Sepeda Motor	-	-	-	-	-
Bengkel	-	11	2	2	1
Bangunan Reklame	17	5	1	4	2
Tempat Usaha	15	13	157	18	1

Sumber/ Source: Dinas Perumahan, Permukiman, dan Pertanahan Kab. Tanah Bumbu / Department of Housing, Settlement and Land Affairs of Tanah Bumbu Regency

Tabel 4.6.9 Jumlah Penyandang Masalah Kesejahteraan Sosial Menurut Kecamatan di Kabupaten Tanah Bumbu, 2018
The Number with social welfare problems by Subdistrict in Tanah Bumbu Regency, 2018

	Jenis PMKS	Kusan Hilir	Sungai Loban	Satui	Angsana	Kusan Hulu
	(1)	(2)	(3)	(4)	(5)	(6)
1	Anak Balita Terlantar	-	1	-	-	-
2	Anak Terlantar	-	-	-	-	-
3	Anak Yang Berhadapan Dengan Hukum (ABH)	5	-	8	-	-
4	Anak Jalanan	-	-	-	-	-
5	Anak Dengan Kedisabilitas-an	19	17	38	9	16
6	Anak Yang Menjadi Korban Tindak Kekerasan Atau Diperlakukan Salah	-	-	-	-	-
7	Anak Yang Memerlukan Perlindungan Khusus	-	-	-	-	-
8	Lanjut Usia Terlantar	12	6	21	10	63
9	Penyandang Disabilitas	183	51	121	87	55
10	Tuna Susila	1	-	3	-	-
11	Gelandangan	-	-	-	-	-
12	Pengemis	-	-	1	-	-
13	Pemulung	-	-	-	-	-
14	Kelompok Minoritas	-	-	-	-	-
15	Bekas Warga Binaan Lem-baga Pemasarakatan (BWBLP)	1	-	-	-	-
16	Orang Dengan HIV/AIDS	3	3	6	-	-
17	Korban Penyalahgunaan NAPZA	-	-	-	-	-
18	Korban Trafficking	-	-	-	-	-
19	Korban Tindak Kekerasan	-	-	-	-	-
20	Pekerja Migran Bermasa-lah Sosial (PMBS)	-	-	-	-	-
21	Korban Bencana Alam	3,260	-	10,694	-	868

Lanjutan Tabel 4.6.9/
Continued Table 4.6.9

Jenis PMKS		Kusan Hilir	Sungai Loban	Satui	Angsana	Kusan Hulu
(1)	(2)	(3)	(4)	(5)	(6)	(6)
22	Korban Bencana Sosial	72	1	134	-	5
23	Perempuan Rawan Sosial Ekonomi	-	-	3	-	-
24	Fakir Miskin	8,424	3,930	8,097	3,085	4,433
25	Keluarga Bermasalah Sosial Psikologis	-	-	-	-	-
26	Komunitas Adat Terpencil	-	-	-	-	62
Jumlah / Total		11,980	4,009	19,126	3,191	5,502
	2 0 1 7	6 877	4 500	18 240	2 361	4 622
	2 0 1 6	6 542	4 529	6 582	2 278	4 366
	2 0 1 5	9 449	4 650	9 047	1 725	5 563
	2 0 1 4	1 126	802	3 728	443	908
	2 0 1 3	1 410	895	7 367	503	781
	2 0 1 2	1 098	604	473	440	529
	2 0 1 1	933	618	212	386	0
	2 0 1 0	9 778	1 034	16 455	700	35 343

<https://kandibumbukab.go.id>

Lanjutan Tabel 4.6.9/
Continued Table 4.6.9

	Jenis PMKS	Kuranji	Batulicin	Karang Bintang	Simpang Empat	Mantewe
	(1)	(7)	(8)	(9)	(10)	(11)
1	Anak Balita Terlantar	-	-	-	1	1
2	Anak Terlantar	-	-	-	11	-
3	Anak Yang Berhadapan Dengan Hukum (ABH)	-	8	-	18	-
4	Anak Jalanan	-	-	-	9	-
5	Anak Dengan Kedisabilitas	9	4	7	15	13
6	Anak Yang Menjadi Korban Tindak Kekerasan Atau Diperlakukan Salah	-	-	-	1	-
7	Anak Yang Memerlukan Perlindungan Khusus	-	-	-	-	-
8	Lanjut Usia Terlantar	39	20	35	9	-
9	Penyandang Disabilitas	56	18	32	21	47
10	Tuna Susila	-	-	1	14	-
11	Gelandangan	-	-	-	-	-
12	Pengemis	-	-	-	-	1
13	Pemulung	-	-	-	4	-
14	Kelompok Minoritas	-	-	-	-	-
15	Bekas Warga Binaan Lembaga Pemasarakatan (BWBLP)	-	-	-	-	1
16	Orang Dengan HIV/AIDS	-	-	4	9	3
17	Korban Penyalahgunaan NAPZA	-	-	-	-	-
18	Korban Trafficking	-	-	-	-	-
19	Korban Tindak Kekerasan	-	-	-	-	-
20	Pekerja Migran Bermasalah Sosial (PMBS)	-	-	-	-	-
21	Korban Bencana Alam	-	-	-	-	-

Lanjutan Tabel 4.6.9/
Continued Table 4.6.9

Jenis PMKS	Kuranji	Batulicin	Karang Bintang	Simpang Empat	Mantewe
(1)	(7)	(8)	(9)	(10)	(11)
22 Korban Bencana Sosial	-	16	4	51	-
23 Perempuan Rawan Sosial Ekonomi	1	-	-	-	-
24 Fakir Miskin	2,783	4,471	4,548	4,400	7,918
25 Keluarga Bermasalah Sosial Psikologis	-	-	-	1	-
26 Komunitas Adat Terpencil	-	-	-	-	142
Jumlah / Total	2,888	4,537	4,631	4,564	8,126
2017	2 717	3 242	3 251	4 377	5 868
2016	2 759	4 287	3 224	4 507	6 731
2015	3 056	3 762	1 552	8 668	6 123
2014	538	187	396	1 691	738
2013	387	585	403	564	749
2012	325	104	780	290	496
2011	357	104	696	290	473
2010	1 027	4 606	4 630	1 006	3 861

Sumber/ Source : Dinas Sosial Kabupaten Tanah Bumbu /Social Service of Tanah Bumbu Regency

Tabel 4.6.10 Nama Organisasi Sosial di Kabupaten Tanah Bumbu, 2018
Tabel Name of Social Organization in Tanah Bumbu Regency, 2018

	Nama Organisasi	Kecamatan	Alamat	Penanganan
	(1)	(2)	(3)	(5)
1	Lembaga Konsultasi Kesejahteraan Keluarga	Batulicin	Jl. Lesehan Komplek Perumahan Griya Asri RT 03 No 79 Desa Kersik Putih	Bimbingan Konseling Kesejahteraan Keluarga yang Bermasalah
2	Panti Asuhan Anak "Permata Hati"	Batulicin	Jl. Permata No,79 RT 02 RW 03 Kel. Batulicin	Pendidikan Anak Yatim Piatu
3	Panti Asuhan Anak "Kasih Ibu"	Simpang Empat	Jl. Veteran RT 07 RW 03 Desa Baroqah	Pendidikan Anak Yatim Piatu
4	Panti Asuhan Anak "Al Amanah"	Satui	Jl. Propinsi Km 169 RT 10 Desa Sinar Bulan	Pendidikan Anak Yatim Piatu
5	Panti Asuhan Anak "Hidayatul Mukarromah"	Satui	Jl Kuripan RT 01 Desa Sinar Bulan	Pendidikan Anak Yatim Piatu
6	Panti Asuhan Anak "Darul Yatama Zulfah"	Simpang Empat	Desa Bersujud	Pendidikan Anak Yatim Piatu

Sumber/ Source : Dinas Sosial Kabupaten Tanah Bumbu /Social Service of Tanah Bumbu Regency

Tabel 4.6.11 Daftar Nama Karang Taruna di Kabupaten Tanah Bumbu, 2018
The List of Youth Organization in Tanah Bumbu Regency, 2018

	Nama	Nama Pengurus	Desa	Kecamatan
	(1)	(2)	(3)	(4)
1	Bahtera Remaja	Abdul Anwar	Polewali Marajae	Batulicin
2	Sarima	Masriansyah	Sari Gadung	Simpang Empat
3	Ruhuy Rahayu	Rusmadi	Batu Ampar	Simpang Empat
4	Bina Warga	Rahmat	Pulau Panjang	Simpang Empat
5	Barokah	M, Syarifuddin	Barokah	Simpang Empat
6	Bumi Selamat	Sugeng Waluyo	Gunung Besar	Simpang Empat
7	Kampung Baru	Mansyah	Kampung Baru	Simpang Empat
8	Tungkarang pangeran	Zainal Abidin, S.Ag.	Tungkarang Pangeran	Simpang Empat
9	Karya Antasari	Suryadi	Gunung Antasari	Simpang Empat
10	Generasi Maju	Haris Mujadi	Bersujud	Simpang Empat
11	Mekar Bersama	M, As'at	Mekar Sari	Simpang Empat
12	Sejahtera	Iskandar	Sejahtera	Simpang Empat
13	Cahaya	Dahluddin	Api-api	Kusan Hilir
14	Tunas Muda	Riduansyah	Gusunge	Kusan Hilir
15	Tunas Harapan	Supiadi	Pagarruyung	Kusan Hilir
16	Maju Bersama	Safriansyah	Pulau Satu	Kusan Hilir
17	Karakatan	Hairullah	Pasar Baru	Kusan Hilir
18	Generasi Maju	Ahmadi	Batuah	Kusan Hilir
19	Bina Pemuda	Ngaimun	Karang Sari	Kusan Hulu
20	Sinar Remaja	Fahruddin	Sungai Rukam	Kusan Hulu
21	Melati Indah	Eka Satriadi	Tapus	Kusan Hulu
22	Tunas Muda	Halifah Jirun	Bakarangan	Kusan Hulu
23	Tunas Muda	Didi Hamsari,S,PdI	Teluk Kepayang	Kusan Hulu
24	Tunas Muda	Syahrani	Tibarau Panjang	Kusan Hulu
25	Karakatan	Juliansyah	Anjir Baru	Kusan Hulu

Lanjutan Tabel 4.6.11/
Continued Table 4.6.11

	Nama	Nama Pengurus	Desa	Kecamatan
	(1)	(2)	(3)	(4)
26	Putra Nusantara	Titing Sugeng W	Wonorejo	Kusan Hulu
27	Maju Bersama	Juliansyah	Binawara	Kusan Hulu
28	Damar	Suryadi	Tamunih	Kusan Hulu
29	Bina muda	Abdi	Dadap Kusan Raya	Kusan Hulu
30	Remaja Manuntung	Mahliadi	Manuntung	Kusan Hulu
31	Tunas Membangun	Nahrul Fajri	Pacakan	Kusan Hulu
32	Tunas Bangsa	M. Idar Maidepa	Guntung	Kusan Hulu
33	Karya Bersama	Agus Purwasabana	Sari Mulya	Sungai Loban
34	Tunas Citra Dewata	I Kadek Akta Asa	Wanasari	Sungai Loban
35	Sinar Pemuda	Wagiyo, S.Pd	Sinar Bulan	Satui
36	Kiprah	Suharyanto	Pandan Sari	Karang Bintang
37	Star Visi	Mispuyanto A, Ma	Sumber Wangi	Karang Bintang
38	Gelora Muda	Pujianto	Pematang Ulin	Karang Bintang
39	Pelangi Bangsa	Mei Aki Budi Utomo	Sepakat	Mantewe
40	Karya Bakti	Eko Bimantoro	Sukamaju	Batulicin
41	Krida Tama	Taufik Hidayat	Dwi Marga Utama	Sungai Loban
42	Marga Mulya	Erik Pratama	Marga Mulya	Sungai Loban
43	Tunas Muda	Tuharno	Sari Utama	Sungai Loban
44	Tunas Bakti	Erik Serasi S	Sumber Makmur	Sungai Loban
45	Bina Muda Mandiri	Wanto	Sumber Sari	Sungai Loban
46	Berlian	Muhali	Tri Mulya	Sungai Loban
47	Karya Mandiri	Rauh Fikum	Biduri Bersujud	Sungai Loban
48	Tunas Meranti	Nurhadi	Batu Meranti	Sungai Loban

Lanjutan Tabel 4.6.11/
Continued Table 4.6.11

	Nama	Nama Pengurus	Desa	Kecamatan
	(1)	(2)	(3)	(4)
49	Tri Martani	Munifin	Tri Martani	Sungai Loban
50	Remaja Bersujud	Amirullah	Sebamban Lama	Sungai Loban
51	Karya Nusantara	Abdul Rahman	Sebamban Baru	Sungai Loban
52	Mandiri	Budi Harto	Sungai Loban	Sungai Loban
53	Damar Indah	Hariyadi	Damar Indah	Sungai Loban
54	Satria Muda	MM. Taufik Rahman	Sungai Dua Laut	Sungai Loban
55	Sari Mulya	Adi Chandra	Sari Mulya	Sungai Loban
56	Citra Dewasa	I Komang Marta	Wanasari	Sungai Loban
57	Buwana Sari	I Putu Wahyu	Karta Buana	Sungai Loban

Sumber/ Source : Dinas Sosial Kabupaten Tanah Bumbu /Social Service of Tanah Bumbu Regency

<https://tanahbumbu.bps.go.id>

Tabel 4.6.12 Jumlah Sarana Perpustakaan Menurut Jenis Perpustakaan dan Kecamatan 2018
Number of Libraries by Its Kind and Subdistrict 2018

Kecamatan/ District	Perpus Desa	Perpus SD/MI*	Perpustakaan SMP/Mts*	Perpustakaan SLTA/MA*	Perpus Daerah
(1)	(2)	(3)	(4)	(5)	(6)
Kusan Hilir	7	23	10	2	2
Sungai Loban	3	15	3	2	-
Satui	2	9	4	1	-
Angsana	6	11	3	1	-
Kusan Hulu	3	9	2	2	-
Kuranji	4	7	2	1	-
Batulicin	3	8	4	1	1
Karang Bintang	8	9	5	1	-
Simpang Empat	6	17	4	3	3
Mantewe	4	3	4	2	1
<i>Jumlah / Total</i>	46	111	41	16	7
2017	127	91	57	24	7
2016	127	132	56	32	4
2014	117	92	55	22	6
2013	109	90	53	20	6
2012	86	87	50	20	3
2011	74	82	42	16	*
2010	67	63	37	16	*

Sumber/ Source : Dinas Perpustakaan dan Kearsipan Kabupaten Tanah Bumbu/ Library and Archive Service of Tanah Bumbu Regency

Tabel 4.6.13 Jumlah Koleksi Buku Perpustakaan Menurut Jenis
Tabel Perpustakaan dan Kecamatan 2018
Number of Books of Library and Subdistrict 2018

	Kecamatan/ <i>District</i>	Perpus Desa	Perpustakaan SD/MI*	Perpustakaan SMP/Mts*	Perpustakaan SLTA/MA*
	(1)	(2)	(3)	(4)	(5)
1	Kusan Hilir	2 150	53 992	57 811	14 135
2	Sungai Loban	3 000	57 538	19 287	27 076
3	Satui	1 020	25 725	15 152	3 786
4	Angsana	3 500	28 935	11 330	16 817
5	Kusan Hulu	1 500	19 076	9 090	2 263
6	Kuranji	3 450	22 828	5 052	5 003
7	Batulicin	1 500	13 743	44 686	3 496
8	Karang Bintang	6 200	20 595	11 027	2 074
9	Simpang Empat	650	55 499	7 507	39 565
10	Mantewe	2 000	22 721	45 899	3 420
	Jumlah / Total	24 970	320 652	226 841	117 635
	2 0 1 7	67 300	54 055	30 957	7 778
	2 0 1 6	67 300	53 387	30 957	7 818
	2 0 1 4	63 300	53 387	29 957	7 818
	2 0 1 3	49 500	53 087	29 657	7 518
	2 0 1 2	26 500	52 587	26 000	7 518
	2 0 1 1	21 500	50 225	25 545	7 088
	2 0 1 0	16 750	48 732	25 545	6 335

Sumber/ Source : Dinas Perpustakaan dan Kearsipan Kabupaten Tanah Bumbu/ *Library and Archive Service of Tanah Bumbu Regency*

Tabel 4.6.14 Jumlah Koleksi Perpustakaan Daerah Menurut Klasifikasi 2018
Number of Collections of Regional Library by Its Classification 2018

Klasifikasi/ <i>Classification</i>	Jumlah Judul/ <i>Total of titles</i>	Jumlah Eksemplar/ <i>Total of books</i>
(1)	(2)	(3)
000 Karya Umum	724	1 874
100 Filsafat	252	527
200 Agama	6 585	10 940
300 Ilmu-ilmu Sosial	2 536	8 016
400 Bahasa	1 007	1 512
500 Ilmu-ilmu Murni	1 069	1 751
600 Ilmu Terapan	5 442	14 261
700 Kesenian dan Olahraga	437	931
800 Kesusasteraan	735	3 230
900 Sejarah dan Geografi	1 344	1 913
F Fiksi	141	521
R Referensi	91	204
Buku-Buku Umum (Pusling)	-	-
Jumlah / Total	20 363	45 725
2 0 1 7	20 363	45 725
2 0 1 6	20 215	44 575
2 0 1 4	2 651	13 255
2 0 1 3	9 789	21 246
2 0 1 2	589	1 746
2 0 1 1	584	1 168
2 0 1 0	8 171	16 385

Sumber/ Source : Dinas Perpustakaan dan Kearsipan Kabupaten Tanah Bumbu/ Library and Archive Service of Tanah Bumbu Regency

Tabel 4.6.15 Jumlah Peminjam Buku di Perpustakaan Daerah 2018
Number of people who borrow books at regional library 2018

Bulan/ Months	Pengunjung/ Visitors	Peminjam Buku/ Book Borrower	Jumlah Anggota / Total Member
(1)	(2)	(3)	(4)
Januari / January	308	141	12
Pebruari / February	931	152	6
Maret / March	857	227	55
April / April	698	217	45
Mei / May	1 078	158	24
Juni / June	2 044	59	11
Juli / July	8 252	74	12
Agustus / August	9 900	233	22
September / September	2 726	110	25
Oktober / October	5 884	103	21
Nopember / November	5 868	121	37
Desember / December	285	126	27
Jumlah / Total	38 831	1 721	297
2 0 1 7	11 718	2 757	623

Sumber/ Source : Dinas Perpustakaan dan Kearsipan Kabupaten Tanah Bumbu/ Library and Archive Service of Tanah Bumbu Regency

Tabel 4.6.16 Jumlah Organisasi Terdaftar di Kantor Kesbangpol Tanah Bumbu 2018
The Number of Registered Organization at Kesbangpol 2018

	Jenis Organisasi/ <i>Organization</i>	Jumlah Terdaftar/ <i>Registered</i>	Jumlah Aktif/ <i>Active</i>
	(1)	(2)	(3)
1	Yayasan	44	39
2	Organisasi Keagamaan	84	84
3	Organisasi Pemuda	16	16
4	Organisasi Wanita	5	5
5	LSM Lokal	17	12
6	LSM Nasional	10	6
7	LSM Asing/Internasional	0	0
8	Lembaga Adat	9	8
9	Organisasi Profesi	83	83
10	Organisasi Sosial	22	21
11	Organisasi Seni Budaya	14	14
12	Organisasi Pendidikan	6	6
13	Lembaga Bantuan Hukum	2	2
14	Organisasi Keolahragaan	7	6
15	Organisasi Bantuan Kemanusiaan	1	1
16	Kesamaan Kegiatan	2	2
17	Koperasi	1	1
18	Partai Politik	16	13

Sumber/ Source : Kantor Kesatuan Bangsa dan Politik Kabupaten Tanah Bumbu/ *National Unity and Politics Office of Tanah Bumbu Regency*

<https://tanahbumbukab.bps.go.id>



BAB 5

PERTANIAN

AGRICULTURE

<https://tanahbumbukab.bps.go.id>

1. Lahan sawah adalah lahan pertanian yang berpetak-petak dan dibatasi oleh pematang (galengan), saluran untuk menahan/ menyalurkan air, yang biasanya ditanami padi sawah tanpa memandang dari mana diperoleh atau status lahan tersebut, Lahan yang dimaksud termasuk lahan yang terdaftar di Pajak Bumi Bangunan, Luran Pembangunan Daerah, lahan bengkok, lahan serobotan, lahan rawa yang ditanami padi dan lahan bekas tanaman tahunan yang telah dijadikan sawah, baik yang ditanami padi, palawija atau tanaman semusim lainnya,
 2. Tegal/Kebun adalah lahan pertanian bukan sawah (lahan kering) yang ditanami tanaman semusim atau tahunan dan terpisah dengan halaman sekitar rumah serta penggunaannya tidak berpindah pindah,
 3. Ladang/Huma adalah lahan pertanian bukan sawah (lahan kering) yang biasanya ditanami tanaman semusim dan penggunaannya hanya semusim atau dua musim, kemudian akan ditinggalkan bila sudah tidak subur lagi (berpindah-pindah), Kemungkinan lahan ini beberapa tahun kemudian akan dikerjakan kembali jika sudah subur,
 4. Lahan yang sementara tidak diusahakan adalah lahan yang biasanya diusahakan tetapi untuk sementara (lebih dari 1 (satu) tahun tetapi kurang dari atau sama dengan 2 (dua) tahun) tidak diusahakan, termasuk lahan sawah yang tidak diusahakan selama lebih dari 2 (dua)
1. *Wetland is agricultural land that separated by small dykes to resist water, where the main crop is usually wetland paddy without considering where it is got from or the status of the land, It includes the land that is registered at land income tax office, regional development contribution, 'bengkok' land, illegal ownership, swamps for rice cultivation, and annual crop land mark that has been used as rice field, which are both planted with paddy, secondary crops or the other seasonal crops,*
 2. *Dry field/Garden is an dryland (unirrigated land) which is planted with seasonal or annual crops and separately from the yard around the house without shifting*
 3. *Unirrigated agricultural field /Shifting cultivation land is dryland (unirrigated land) that usually is cultivated for seasonal crops and utilized only for one or two seasons, then it will be left when it is not fertile (shifting), Maybe, this land will be used again in a few years if it has been fertile,*
 4. *Temporarily unused land is land that is regularly used but temporarily (more than a year but less or equal than two years) is unused, it includes wetland that is not cultivated more than two years,*

tahun,

5. Data pokok tanaman pangan yang dikumpulkan adalah luas panen dan produktivitas (hasil per hektar), Produksi tanaman pangan merupakan hasil perkalian antara luas panen dengan produktivitas, Pengumpulan data luas panen dilakukan setiap bulan dengan pendekatan area kecamatan di seluruh wilayah Indonesia, Pengumpulan data produktivitas dilakukan melalui pengukuran langsung pada plot ubinan berukuran $2\frac{1}{2}$ m x $2\frac{1}{2}$ m, Pengumpulan data produktivitas dilakukan setiap subround (empat bulanan) pada waktu panen petani,
 5. *The main food crops data collected consists of harvested area and productivity (yield per hectare), Food crops production is generated by harvested area multiplied by productivity, The harvested area data is collected every month using sub Subdistrict area approach in all sub Subdistrict in Indonesia, The productivity data collection is conducted by a direct measurement in $2\frac{1}{2}$ m x $2\frac{1}{2}$ m crop cutting plot, The productivity measurement is conducted in every subround (four monthly) at the time when Estate Croppers are harvesting their crops,*
6. Data produksi padi dan palawija yang disajikan adalah dalam kualitas: gabah kering giling (padi), pipilan kering (jagung), biji kering (kedelai dan kacang tanah), dan umbi basah (ubi kayu dan ubi jalar).
 6. *Production of paddy and secondary crops data are presented in the form of: dry unhusked rice (paddy), dry loose maize (maize), dry shells crops (soybeans and peanuts), and fresh roots (cassava and sweet potatoes).*
7. Tanaman sayuran dan buah-buahan semusim

Tanaman sayuran semusim adalah tanaman sumber vitamin, garam mineral dan lain-lain yang dikonsumsi dari bagian tanaman yang berupa daun, bunga, buah, dan umbinya, yang berumur kurang dari satu tahun,

Tanaman buah-buahan semusim adalah tanaman sumber vitamin, garam mineral, dan lain-lain yang dikonsumsi dari bagian tanaman yang berupa buah, berumur kurang dari satu tahun, tidak berbentuk pohon/rumpun tetapi menjalar dan berbatang lunak.

 7. *Seasonal vegetable and fruit plants*

Seasonal vegetable plants are plants which are the sources of vitamin, mineral salt, etc, consumed from the part of the plant in the form of leaf, flower, fruit, and root with the age of less than one year,

Seasonal fruit plants are plants which are the sources of vitamin, mineral salt, etc, consumed from the part of the plant in the form of fruits, These plants are creeps with the age of less than one year.

8. Tanaman buah-buahan dan sayuran tahunan

Tanaman buah-buahan tahunan adalah tanaman sumber vitamin, garam mineral, dan lain-lain yang dikonsumsi dari bagian tanaman yang berupa buah dan merupakan tanaman tahunan.

Tanaman sayuran tahunan adalah tanaman sumber vitamin, garam mineral, dan lain-lain yang dikonsumsi dari bagian tanaman yang berupa daun dan atau buah yang berumur lebih dari satu tahun.

9. Tanaman bioEstate Cropaka adalah tanaman yang bermanfaat untuk obat-obatan, kosmetik, dan kesehatan yang dikonsumsi atau digunakan dari bagian-bagian tanaman seperti daun, batang, buah, umbi (rimpang) ataupun akar.

10. Tanaman hias adalah tanaman yang mempunyai nilai keindahan baik bentuk, warna daun, tajuk maupun bunganya, sering digunakan untuk penghias pekarangan dan lain sebagainya.

11. Luas panen tanaman hortikultura adalah luas tanaman sayuran, buah-buahan, bioEstate Cropaka, dan tanaman hias yang diambil hasilnya/dipanen pada periode pelaporan.

12. Luas panen untuk tanaman sayuran adalah luas tanaman yang dipanen sekaligus/habis/dibongkar dan luas tanaman yang dipanen berkali-kali (lebih dari satu kali)/belum habis.

Tanaman yang dipanen sekaligus/ habis/ dibongkar adalah tanaman yang sehabis panen langsung dibongkar/dicabut,

8. *Annual fruit and vegetable plants*

Annual fruit plants are plants which are the sources of vitamin, contained mineral salt, etc, consumed from the part of plant in the form of fruit and more than one year of age.

Annual vegetable plants are plants which are the sources of vitamin, contained mineral salt, etc, consumed from the part of the plant in the form of vegetable and more than one year of age.

9. *Medicinal plants are plants which are useful for medicine, It is consumed from part of the plant such as leaf, flower, fruit, tuber, and root.*

10. *Ornamental plants are plants which have a beauty value, either in shape, colour of leaf or crown of flower, and they are often used as a yard decorator.*

11. *Harvested area of horticulture is area which vegetable, fruit, medicinal and ornamental plant of crop harvested during the period of report.*

12. *Harvested area of vegetables is area of entirely plant harvested/demolished and plant harvested several times/ undemolished,*

Entirely plants harvested/ demolished are plants usually harvested once and demolished to be substituted by other plants, consisting of: shallots, garlic,

terdiri dari bawang merah, bawang putih, bawang daun, kentang, kol/kubis, kembang kol, petsai/sawi, wortel, lobak, dan kacang merah,

Tanaman yang dipanen berkali-kali (lebih dari satu kali)/belum habis adalah tanaman yang pemanenannya lebih dari satu kali dan biasanya dibongkar apabila panen terakhir sudah tidak memadai lagi, terdiri dari: kacang panjang, cabe besar, cabe rawit, jamur, tomat, terung, buncis, ketimun, labu siam, kangkung, bayam, melon, semangka, dan blewah.

leeks, potato, cabbage, cauli flower, mustard green, carrots, chinese radish, and red kidney beans,

Plants harvested several times/undemolished are plants usually harvested more than once and demolished in the case that the last harvest was economically not profitable.

They consist of : yard long beans, chili, small chili, mushroom, tomatoes, egg plant, fresh beans, cucumber, pumpkin/chajota, swamp cabbage, spinach, melon, watermelon, and blewah.

13. Produksi hortikultura adalah hasil menurut bentuk produk dari setiap tanaman sayuran, buah-buahan, bioEstate Cropaka dan tanaman hias yang diambil berdasarkan luas yang dipanen/tanaman yang menghasilkan pada bulan/triwulan laporan.

13. Horticulture production is the standard production quantity form of vegetable, fruit, medicinal and ornamental plant based on harvested area/the number of production plants reported monthly/quarterly,

14. Data perkebunan besar dikumpulkan oleh BPS setiap bulan secara lengkap (sensus bulanan) dengan sistem surat pos. Khusus untuk tanaman kelapa, cengkeh, dan kapok, datanya diperoleh dari Direktorat Jenderal Perkebunan, Data perkebunan rakyat juga diperoleh dari Direktorat Jenderal Perkebunan,

14. Data on estates are collected by the BPS every month on complete basis through a mailing system. Data on coconut, clove, and kapok, as well as on smallholder plantation, are acquired from the Directorate General of Estates,

15. Penghitungan luas tanaman perkebunan besar adalah pada keadaan akhir tahun dan tidak termasuk yang luasnya kurang dari 5 hektar,

15. Planted areas of estates refer to condition at the end of the year, and exclude areas less than 5 hectares,

16. Bentuk produksi perkebunan adalah; karet kering (karet), daun kering (teh dan tembakau), biji kering (kopi dan coklat), kulit kering (kayu manis dan kina), serat kering (rami), bunga kering

16. Production of estates crops are follows: dry rubber (rubber); dry leaves (tea and tobacco); dry beans (coffee and cocoa); dry bark (cassia vera and cinchona); dry fibre (rosella); dry flowers/buds

(cengkeh), refined sugar (tebu dari perkebunan besar), gula mangkok (tebu dari perkebunan rakyat), ekivalen kopra (kopra), biji dan bunga (pala) serta minyak daun (sereh),

(cloves); refined sugar (sugar cane from estate); cup sugar (sugar cane from smallholders); copra (copra); seeds and buds (nutmeg); and leaf oil (citronella),

17. Persediaan akhir tahun produksi perkebunan besar bukan merupakan cadangan penyangga (buffer stock),

17. The production availability of estates at the end of year is not the buffer stock,

18. Data Statistik Kehutanan sebagian besar merupakan data sekunder yang bersumber dari Kementerian Kehutanan,

18. Most of forestry statistics are secondary data obtained from the Ministry of Forestry,

19. Kawasan hutan adalah wilayah tertentu yang berupa hutan, yang ditunjuk dan atau ditetapkan oleh pemerintah untuk dipertahankan keberadaannya sebagai hutan tetap. Hal ini untuk menjamin kepastian hukum mengenai status kawasan hutan, letak batas dan luas suatu wilayah tertentu yang sudah ditunjuk menjadi kawasan hutan tetap.

19. Forest Area is a specific territory of forest ecosystem determined and or decided by the government as a permanent forest. Such decision is important to maintain the size of forest area and to ensure its legitimation and boundary demarcation of permanent forest.

20. Kawasan hutan Indonesia ditetapkan oleh Menteri Kehutanan dalam bentuk Surat Keputusan Menteri Kehutanan tentang Penunjukan Kawasan Hutan dan Perairan Provinsi, Penunjukan Kawasan Hutan ini disusun berdasarkan hasil pemaduserasian antara Rencana Tata Ruang Wilayah Provinsi (RTRWP) dengan Tata Guna Hutan Kesepakatan (TGHK).

20. Indonesian forest area is determined by the Minister of Forestry in the format of Ministerial Decree on the Designation of Provincial Forest Area and Inland Water, Coastal and Marine Ecosystem, The designation of Forest Area is formulated based on integrated and harmonized of Provincial Spatial Planning (RTRWP) and Forest Land Use by Consensus (TGHK),

21. Penunjukan kawasan hutan mencakup pula kawasan perairan yang menjadi bagian dari Kawasan Suaka Alam (KSA) dan Kawasan Pelestarian Alam (KPA).

21. The designation of forest area in some cases also cover inland water, coastal and marine ecosystem that may become part of Sanctuary Reserve Area (KSA) and Nature Conservation Area (KPA),

22. Kawasan Suaka Alam (KSA) adalah kawasan dengan ciri khas tertentu, baik di darat maupun di perairan yang mempunyai fungsi pokok sebagai kawasan pengawetan keanekaragaman tumbuhan dan satwa serta ekosistemnya, yang juga berfungsi sebagai wilayah sistem penyangga kehidupan,
22. *A Sanctuary Reserve Area is a specific terrestrial or aquatic area having specific criteria for preserving biodiversity plant and animal as well as ecosystem, which also serve as life support system,*
23. Kawasan Pelestarian Alam (KPA) adalah kawasan dengan ciri khas tertentu, baik di darat maupun di perairan yang mempunyai fungsi pokok perlindungan sistem penyangga kehidupan, pengawetan keanekaragaman jenis tumbuhan dan satwa, serta pemanfaatan secara lestari sumber daya alam hayati dan ekosistemnya,
23. *A Nature Conservation area is a specific terrestrial or aquatic area whose main function is to serve life support system and preserve diversity of plant and animal species, as well as to provide a sustainable utilization of living resources and their ecosystems,*
24. Berdasarkan Undang-Undang No, 41 Tahun 1999 tentang Kehutanan, kawasan hutan dibagi ke dalam kelompok Hutan Konservasi, Hutan Lindung, dan Hutan Produksi,
24. *In accordance to the Act on Forestry No, 41/1999, forest area is categorized as Conservation Forest, Protection Forest and Production Forest,*
25. Hutan Konservasi adalah kawasan hutan dengan ciri khas tertentu, yang mempunyai fungsi pokok pengawetan keanekaragaman tumbuhan dan satwa serta ekosistemnya,
25. *Conservation Forest is a forest area having specific characteristic established for the purposes of conservation of animal and plant species as well as their ecosystem,*
26. Hutan Lindung adalah kawasan hutan yang mempunyai fungsi pokok sebagai perlindungan sistem penyangga kehidupan untuk mengatur tata air, mencegah banjir, mengendalikan erosi, mencegah intrusi air laut, dan memelihara kesuburan tanah.
26. *Protection Forest is a forest area designated to serve life support system, maintain hydrological system, prevent of flood, erosion control, seawater intrusion, and maintain soil fertility,*
27. Hutan Produksi adalah kawasan hutan yang mempunyai fungsi pokok
27. *Production Forest is a forest area designated mainly to promote sustainable*

memproduksi hasil hutan, Hutan produksi terdiri dari Hutan Produksi Tetap (HP), Hutan Produksi Terbatas (HPT), dan Hutan Produksi yang dapat dikonversi.

forest production, Production forest is classified as permanent production forest, limited production forest, and convertible production forest,

28. Hutan Konservasi terdiri dari: Kawasan suaka alam berupa Cagar Alam (CA) dan Suaka Margasatwa (SM); kawasan pelestarian alam berupa Taman Nasional (TN), Taman Hutan Raya (THR), dan Taman Wisata Alam (TWA); Taman Buru (TB).

Taman Buru adalah kawasan hutan yang ditetapkan sebagai tempat wisata berburu.

28. *Conservation Forest is divided into: Sanctuary Reserve area consists of Strict Nature Reserve and Wildlife Sanctuary, Nature conservation area consists of National Park (TN), Grand Forest Park (THR), and Nature Recreation Park (TWA);*

Game Hunting Park (TB)

Game Hunting Park is forest area devoted for game hunting recreation.

29. Penetapan lahan kritis mengacu pada lahan yang telah sangat rusak karena kehilangan penutupan vegetasinya, sehingga kehilangan atau berkurang fungsinya sebagai penahan air, pengendali erosi, siklus hara, pengatur iklim mikro, dan retensi karbon. Berdasarkan kondisi vegetasinya, kondisi lahan dapat diklasifikasikan sebagai: sangat kritis, kritis, agak kritis, potensial kritis, dan kondisi normal.

29. *Critical land refers to a piece of land severely damaged due to lost of its vegetation cover so that its functions as water retention, erosion control, nutrient cycling, micro climate regulator and carbon retention are completely depleted, Based upon its vegetation condition, the land could be classified as : very critical, critical, slight critical, potential critical, and normal condition,*

30. Reboisasi atau rehabilitasi hutan bertujuan untuk menghitungkan kembali kawasan hutan yang kritis di wilayah daerah aliran sungai (DAS) yang dilaksanakan bersama masyarakat secara partisipatif.

30. *Reforestation or forest rehabilitation is intended to rehabilitate the critical land inside forest area or watershed to improve their ecological and hydrological functions, The activities were conducted with active participation of local communities who live nearby the target area,*

31. Pemanfaatan hasil hutan kayu adalah segala bentuk usaha yang memanfaatkan dan mengusahakan hasil hutan kayu dengan tidak merusak lingkungan dan

31. *Commercial utilization of timber as forest product is activities to utilize timber without destructing the environment and undermining the main functions of*

tidak mengurangi fungsi pokok hutan, Kegiatan ini hanya dapat dilaksanakan pada areal hutan yang memiliki potensi untuk dilakukan kegiatan pemanfaatan hasil hutan kayu dan dapat dilaksanakan setelah diperoleh izin usaha.

the forest area, Those activities could only be executed in forest area with high commercial timber value with license,

32. Izin Usaha Pemanfaatan Hasil Hutan Kayu (IUPHHK) pada hutan alam adalah izin untuk memanfaatkan hutan produksi yang kegiatannya terdiri dari pemanenan atau penebangan, penanaman, pemeliharaan, pengamanan, pengolahan, dan pemasaran hasil hutan kayu, IUPHHK dapat diberikan kepada perorangan, koperasi, badan usaha swasta, dan BUMN/BUMD.

32. The license to commercially utilize timber in natural forest is license to utilize production forest for which the activities consist of harvesting or felling, planting, tending, protecting, processing, and marketing, The license could be granted to individuals, cooperatives, private companies, state-owned enterprises/local government-owned enterprises.

33. Produksi hasil hutan utama yang dihasilkan dari hutan adalah kayu bulat, Produksi kayu bulat ini dihasilkan dari hutan alam melalui kegiatan perusahaan Hak Pengusahaan Hutan (HPH/IUPHHK), kegiatan ijin pemanfaatan kayu (IPK) dalam rangka pembukaan wilayah hutan, pembangunan Hutan Tanaman Industri (HTI), serta kegiatan hutan rakyat.

33. The main product of commercial forest operation is log, The log is harvested from various sources such as natural forest granted to concessionaires (IUPHHK/HPH), land clearing activities (IPK), industrial forest plantation (HTI) and community forest.

34. Kayu Gergajian merupakan kayu hasil konversi kayu bulat dengan menggunakan mesin gergaji, mempunyai bentuk yang teratur dengan sisi-sisi sejajar dan sudut-sudutnya siku dengan ketebalan tidak lebih dari 6 cm dan kadar air tidak lebih dari 18 persen, Kayu gergajian yang diolah langsung dari kayu bulat, wajib didukung dengan dokumen yang sah.

34. Sawn Timber Constitutes a sawmill product derived from logs as raw material, The product is characterized with regular forms having parallel sides at right angle to each other, thickness not more than 6 cm and moisture content not to exceed 18 percent, Sawn timber produced directly from logs must be certified by a legal document,

35. Kayu Lapis adalah panel kayu yang tersusun dari lapisan veneer dibagian luarnya, sedangkan dibagian intinya

35. Plywood is wood panel consisting of layers pressed together in between veneers; the core may be veneer or some

(core) bisa berupa veneer atau material lain, diikat dengan lem kemudian dipres (ditekan) sedemikian rupa sehingga menjadi panel yang kuat, Termasuk dalam artian ini adalah kayu lapis yang dilapisi lagi dengan material lain.

other material, bound together with glue and pressed tightly together to make a strong panel, Included to this definition is plywood covered with other materials.

36. Data populasi ternak bersumber dari Direktorat Jenderal Peternakan dan Kesehatan Hewan Kementerian Pertanian, sedangkan jumlah pemotongan ternak merupakan hasil Survei Laporan Pemotongan Ternak, Pengumpulan data pemotongan ternak dilakukan secara lengkap setiap triwulan di seluruh Rumah Potong Hewan (RPH) dan Tempat Pemotongan Hewan (TPH) yang ada di Indonesia, Pada tahun 2013 jumlah Dokumen RPH/TPH hasil pencacahan yang diolah sebanyak 4,033.

36. Data of domestic livestock population are obtain from the Directorate General of Livestock and Animal Health Service, while data on the number of animals slaughtered are based on the quarterly survey conducted by BPS, This survey is a complete enumeration on all slaughterhouses and abattoirs in Indonesia, There are 4,033 covered in 2013.

37. Data statistik perikanan merupakan data sekunder yang bersumber dari Direktorat Jenderal Perikanan Tangkap dan Direktorat Jenderal Budidaya, Statistik perikanan dibedakan atas data Perikanan Tangkap dan Perikanan Budidaya, Perikanan Tangkap diklasifikasikan atas penangkapan ikan di laut dan penangkapan ikan di perairan umum. Perikanan Budidaya diklasifikasikan atas jenis budidaya yaitu budidaya laut, tambak, kolam, karamba, jaring apung, dan sawah.

37. Fishery Statistics are secondary data obtained from the Directorate General of Capture Fisheries and Directorate General of Aquaculture, Fishery statistics are categorized into capture fisheries and aquaculture, Capture fisheries are further classified into marine capture fisheries and inland open water capture fisheries, Aquaculture are further classified into several types of culture: marine culture, brackish water pond, fresh water pond, cage, floating net, and fish breeding in paddy fields.

38. Rumah Tangga Perikanan Tangkap adalah rumah tangga yang melakukan kegiatan penangkapan ikan/binatang air lainnya/ tanaman air dengan tujuan sebagian/ seluruh hasilnya untuk dijual.

38. A capture fishery household is a household conducting activities in catching fishes/other aquatic animals/ aquatic plants, for which the products are wholly or partly to be sold,

39. Rumah Tangga Perikanan Budidaya adalah rumah tangga yang melakukan kegiatan budidaya ikan/binatang air lainnya/tanaman air dengan tujuan sebagian/ seluruh hasilnya untuk dijual.

39. *An aquaculture fishery household is a household conducting activities in culturing fishes/other aquatic animals/aquatic plants, for which the products are wholly or partly to be sold, different types of parameters,*

<https://tanahbumbukab.bps.go.id>

ULASAN

DESCRIPTION

5.1 Tanaman Padi dan Palawija

Kabupaten Tanah Bumbu merupakan daerah yang bercorak agraris. Karakteristik ini setidaknya dapat terlihat dari besarnya penggunaan lahan pertanian yang mencapai lebih dari 30 persen. Bahkan lebih dari 40 persen penduduk Tanah Bumbu menggantungkan nasibnya di sektor tersebut.

Kondisi pertanian Kabupaten Tanah Bumbu secara umum tidak jauh berbeda dengan karakter pertanian di kabupaten di sekitarnya, Komoditi Tanaman Padi dan palawija merupakan subsektor tanaman pangan yang menopang ketahanan pangan Kabupaten Tanah Bumbu. Produksi padi (sawah dan ladang) kabupaten ini tahun 2018 sebesar 126.183 ton, Sebagian besarnya adalah padi sawah, Kecamatan Kusan Hilir sebagai produsen padi terbesar menghasilkan 44.260 ton padi.

Produksi palawija Kabupaten Tanah Bumbu tahun 2018 terbesar dihasilkan dari produksi ubi kayu yang mencapai 1.856 ton, Kecamatan Mantewe, Kuranji dan Kusan Hilir cukup mendominasi dalam produksi palawija.

5.2 Tanaman Sayuran dan Buah

Di Kabupaten Tanah Bumbu selama tahun 2018, tanaman sayuran yang menyumbang produksi terbesar adalah sawi yang mencapai 200,2 ton, Sementara itu produksi buah-buahan pada tahun yang sama, komoditi penyumbang terbesarnya adalah komoditi pisang yang mampu memproduksi hingga 17.133 quintal.

5.1 Paddy and Second Crop In Dry Season

Tanah Bumbu Regency is one of the agrarian question in the factory, These characteristics can be seen from at least the enormity of the use of agricultural land to reach more than 30 percent, Even more than 40 percent of the population in Tanah Bumbu took their fates in the sector.

Agricultural conditions Tanah Bumbu Regency is generally not much different from the character of agriculture in the Commodity crops is rice crops and food crops that sustain subsector food security Tanah Bumbu Regency, Production of rice (wet and dry land paddies) of this Regency in 2018 was 126,183 tons, Kusan Hilir subdistrict as the largest producer of rice yield tons of rice 44,260 tons.

The largest production of second crop in dry season in 2018 was cassava, reached 1,856 tons, Mantewe, Kuranji and Kusan Hilir subdistrict quite dominating in the production of other second crops,

5.2 Vegetable and Fruit

In Tanah Bumbu Regency during 2018, chili commodity support the largest total production reached 5,048 tons, Meanwhile, in the same year the largest production of fruits was rambutan reached 17,133 quintals.

5.3 Perkebunan

Di sub – sektor perkebunan, komoditi karet dan kelapa sawit merupakan primadona masyarakat Tanah Bumbu saat ini, Total produksi selama tahun 2018, ke dua komoditi ini mampu menghasilkan 18.513 ton karet mentah, dan 1.316.275 ton tandan Buah Kelapa Sawit, Produksi Kelapa Sawit terkonsentrasi di Kecamatan Satui dan Sungai Loban, sedangkan Perkebunan Karet rakyat cukup dominan di Kecamatan Sungai Loban dan Karang Bintang.

5.4 Peternakan

Jenis ternak besar terbanyak di Kabupaten Tanah Bumbu pada tahun 2018 berupa ternak sapi dan kerbau yang mencapai 20.719 ekor, yang sebagian besar berada di Kecamatan Kuranji, Sedangkan jenis unggas terbesarnya berupa ternak ayam ras pedaging yang populasinya mencapai 869.000 ekor.

5.5 Perikanan

Besarnya potensi perikanan Kabupaten Tanah Bumbu menjadikan subsektor perikanan memiliki nilai yang cukup strategis dalam peta perekonomian daerah maupun antar kabupaten, Semua kecamatan di Kabupaten Tanah Bumbu minimal memiliki salah satu potensi perikanan (Perairan laut, perairan umum dan budidaya), Di tahun 2018, kecamatan yang memiliki tingkat produksi perikanan terbanyak adalah Kusan Hilir yang mampu menyumbang 17.522,53 Ton, Sedangkan total produksi perikanan Tanah Bumbu sendiri sebesar 48.432,46 Ton, Dari sejumlah itu, 86 persen di antaranya merupakan produksi perikanan laut.

5.3 Estate Crop

Nowadays, rubber and oil palm are main commodities product of estate sub sector in Tanah Bumbu, The total of production of them were 18,513 tons crude rubber and 1,316,275 tons oil palm, Satui and Sungai Loban subdistricts had a largest number of product of oil palm, Meanwhile, Karang Bintang and Sungai Loban subdistricts had a largest number of smallholder crude rubber.

5.4 Livestock

The largest number of livestock population in 2018 was cows reached 20,719 cows, Almost of them in Kuranji subdistrict, Meanwhile, the largest number of poultry population was local chicken i.e, 869,000 heads.

5.5 Fishery

The magnitude of the potential fishery Tanah Bumbu Regency makes fisheries subsector have sufficient strategic value in the map area as well as between the County economy, All subdistricts in Tanah Bumbu Regency at least have one potential fisheries (Marine Waters, Open waters and aquaculture), In 2018, which has the largest fisheries production levels is capable of donating Kusan Hilir 17,522.53 tons, While the total fishery production of own Tanah Bumbu 48,432.46 tons, From that amount, 86 percent of them are sea fisheries production.

5.1 TANAMAN PANGAN/FOOD CROPS

Tabel 5.1.1 Luas Panen, Produksi, dan Produktivitas Padi Menurut Kecamatan (ha), 2018

Table *Harvested Area, Production, and Productivity of Paddy by Sub District (ha), 2018*

Kecamatan Sub District	Luas Panen (ha) <i>Harvested Area (ha)</i>	Produksi (ton) <i>Production (ton)</i>	Produktivitas (ton/ha) <i>Productivity (ton/ha)</i>
(1)	(2)	(3)	(4)
Kusan Hilir	10 210	44 260	4
Sungai Loban	766	3 301	4
Satui	1 247	5 372	4
Angsana	470	2 024	4
Kusan Hulu	8 779	38 022	4
Kuranji	2 103	9 066	4
Batulicin	2 168	9 387	4
Karang Bintang	952	4 094	4
Simpang Empat	653	2 827	4
Mantewe	1 821	7 830	4
Tanah Bumbu	29 169	126 183	4

Catatan/Note:

Sumber/Source: BPS, Laporan Statistik Pertanian (SP) Tanaman Pangan/BPS-Statistics Indonesia, Agriculture Statistic Report of Food Crops

Tabel 5.1.2 Produksi Padi Setara Beras Menurut Kecamatan (ton), 2018
Table Rice Equivalent Production by Sub District (ton), 2018

Kecamatan Sub District	Produksi Padi X (ton GKG) Paddy Production X (ton GKG)	Produksi Padi Setara Beras (ton) Rice Equivalent Production (ton)
(1)	(2)	(3)
Kusan Hilir	41 029	25 980
Sungai Loban	3 060	1 938
Satui	4 980	3 153
Angsana	1 876	1 188
Kusan Hulu	35 246	22 318
Kuranji	8 404	5 321
Batulicin	8 702	5 510
Karang Bintang	3 795	2 403
Simpang Empat	2 621	1 660
Mantewe	7 258	4 596
Tanah Bumbu	116 972	74 067

Catatan/Note:

Sumber/Source: BPS, Laporan Statistik Pertanian (SP) Tanaman Pangan/BPS-Statistics Indonesia, Agriculture Statistic Report of Food Crops

Tabel 5.1.3 Produksi Jagung dan Kedelai Menurut Kecamatan (ton), 2018
Table Production of Maize and Soybeans by Sub District (ton), 2018

Kecamatan Sub District	Produksi Jagung Production of Maize (ton)	Produksi Kedelai Production of Soybeans (ton)
(1)	(2)	(3)
Kusan Hilir	820	23
Sungai Loban	3 005	154
Satui	14 079	153
Angsana	427	-
Kusan Hulu	7 216	1 203
Kuranji	1 373	89
Batulicin	7 815	3
Karang Bintang	6 153	604
Simpang Empat	2 319	474
Mantewe	8 092	1 240
Tanah Bumbu	51 299	3 942

Catatan/Note:

Sumber/Source: BPS, Laporan Statistik Pertanian (SP) Tanaman Pangan/BPS-Statistics Indonesia, Agriculture Statistic Report of Food Crops

Tabel 5.1.4 Luas Lahan Sawah Menurut Kecamatan dan Jenis Pengairan di Kabupaten Tanah Bumbu (hektar), 2018

Table *Area of Wetland by Subdistrict and Type of Irrigation in Tanah Bumbu Regency, 2018*

Kecamatan Subdistrict	Irigasi Irrigation	Non Irigasi Non Irrigation	Jumlah Total
(1)	(2)	(3)	(4)
Kusan Hilir	100	7 583	7 683
Sungai Loban	-	187	187
Satui	-	860	860
Angsana	-	370	370
Kusan Hulu	-	4 994	4 994
Kuranji	-	875	875
Batulicin	-	1 459	1 459
Karang Bintang	-	396	396
Simpang Empat	-	384	384
Mantewe	-	270	270
Tanah Bumbu	100	17 378	17 478

Sumber/Source: Laporan statistik pertanian tanaman pangan, penggunaan lahan/Statistic Report of Food Crops, land utilization

Tabel 5.1.5 Luas Lahan Tegal/Kebun, Ladang/Huma, dan Lahan yang Sementara Tidak Diusahakan Menurut Kecamatan di Kabupaten Tanah Bumbu (hektar), 2018

Table *Area of Dry Field/Garden, Shifting Cultivation, Land and Temporarily Unused Land by Subdistrict in Tanah Bumbu Regency (hectar), 2018*

Kecamatan Subdistrict	Tegal/Kebun Dry Field/Garden	Ladang/Huma Shifting Cultivation	Sementara Tidak Diusahakan Temporarily Unused
(1)	(2)	(3)	(4)
Kusan Hilir	2 020	63	660
Sungai Loban	6 845	376	180
Satui	405	346	115
Angsana	105	25	125
Kusan Hulu	2 840	500	500
Kuranji	1 234	157	6
Batulicin	340	40	537
Karang Bintang	200	822	150
Simpang Empat	432	82	304
Mantewe	4 674	1 330	31
Tanah Bumbu	19 095,00	3 741,00	2 608,00
2 0 1 7	19 093,00	4 605,00	2 627,00
2 0 1 6	17 889,00	5 437,00	5 622,00

Sumber/Source: Laporan statistik pertanian tanaman pangan, penggunaan lahan/Statistic Report of Food Crops, land utilization

Tabel 5.1.6 Luas Tanam, Panen, Produksi, dan Rata-Rata Produksi Tanaman Padi dan Palawija di Kabupaten Tanah Bumbu, 2018

Table *Planted Area, Harvested, Production and Average Yield of Paddy and Second Crops in Tanah Bumbu Regency, 2018*

Jenis Tanaman / Kind of Crops	Tanam / Planted (Ha)	Panen / Harvested (Ha)	Produksi / Production (Ton)	Rata-rata Produksi / Average Yield (Kw/Ha)
(1)	(2)	(3)	(4)	(5)
Padi sawah/ <i>Wetland Paddy</i>	23 706	23 081	109 952	47,17
Padi ladang/ <i>Dryland Paddy</i>	6 113	6 088	18 440	30,19
Jagung / <i>Maize</i>	13 678	13 824	51 299	37,11
Kacang Kedelai / <i>Soy bean</i>	3 068	3 068	3 942	12,85
Kacang tanah / <i>Peanuts</i>	98	98	115	11,69
Kacang Hijau/ <i>Green Peas</i>	8	8	8	8,63
Ubi kayu/ <i>Cassava</i>	120	133	1 856	139,52
Ubi jalar/ <i>Sweet Potatoes</i>	37	41	423	103,15

Sumber/Source : Dinas Pertanian Kab. Tanah Bumbu/ *Department of Agriculture*

Tabel 5.1.7 Luas Tanam, Rusak, Panen dan Produksi Padi Sawah Menurut Kecamatan di Kabupaten Tanah Bumbu, 2018
Table *Planted Area, Damaged, Harvested and Production of Wetland Paddy by Subdistrict in Tanah Bumbu Regency, 2018*

Kecamatan / Subdistrict	Tanam / Planted (Ha)	Rusak / Damaged (Ha)	Panen / Harvested (Ha)	Produksi / Production (Ton)	Rata2 Produksi / Yield Rate (Kw/Ha)
(1)	(2)	(3)	(4)	(5)	(6)
Kusan Hilir	10,499	352	10 147	48 553	47,85
Sungai Loban	252	-	252	1 174	46,57
Satui	947	46	901	4 226	46,90
Angsana	474	4	470	2 204	46,90
Kusan Hulu	6 840	92	6 686	31 899	47,71
Kuranji	1 465	65	1 400	6 553	46,81
Batulicin	2 168	-	2 168	10 352	47,75
Karang Bintang	393	4	389	1 823	46,87
Simpang Empat	481	-	481	2 296	47,74
Mantewe	187	-	187	871	46,60
Tanah Bumbu	23 706	563	23 081	109 952	47,17
2 0 1 7	23 216	254	21 641	103 188	47,17
2 0 1 6	17 941	1 807	14 890	70 943	47,17
2 0 1 5	17 800	108	17 542	83 627	47,17
2 0 1 4	20 066	850	19 216	88 376	45,55
2 0 1 3	18 643	-	18 643	89 665	47,97
2 0 1 2	14 205	389	13 834	67 689	48,91

Sumber/Source : Dinas Pertanian Kab. Tanah Bumbu/ Department of Agriculture

Tabel 5.1.8 Luas Tanam, Rusak, Panen dan Produksi Padi Ladang Menurut Kecamatan di Kabupaten Tanah Bumbu, 2018
Table *Planted Area, Damaged, Harvested and Production of Dryland Paddy by Subdistrict in Tanah Bumbu Regency, 2018*

Kecamatan / Subdistrict	Tanam / Planted (Ha)	Rusak / Damaged (Ha)	Panen / Harvested (Ha)	Produksi / Production (Ton)	Rata2 Produksi / Yield Rate (Kw/Ha)
(1)	(2)	(3)	(4)	(5)	(6)
Kusan Hilir	63	-	63	189	30,00
Sungai Loban	532	-	514	1 569	30,53
Satui	348	-	346	1 038	30,00
Angsana	2	-	-	-	30,05
Kusan Hulu	2 093	-	2 093	6 396	30,56
Kuranji	703	-	703	2 133	30,34
Batulicin	3	-	-	-	30,10
Karang Bintang	563	-	563	1 692	30,06
Simpang Empat	172	-	172	520	30,22
Mantewe	1 634	-	1 634	4 902	30,00
Tanah Bumbu	6 113	-	6 088	18 440	30,19
2 0 1 7	4 852	-	6 127	18 550	30,19
2 0 1 6	7 245	-	7 245	21 905	30,19
2 0 1 5	5 315	-	5 315	16 068	30,19
2 0 1 4	4 120	-	4 120	12 125	29,39
2 0 1 3	4 490	-	4 490	13 230	29,71
2 0 1 2	3 398	-	3 403	10 112	29,71

Sumber/Source : Dinas Pertanian Kab. Tanah Bumbu/ Department of Agriculture of Tanah Bumbu Regency

Tabel 5.1.9 Luas Tanam, Rusak, Panen dan Produksi Jagung Menurut Kecamatan di Kabupaten Tanah Bumbu, 2018

Table *Planted Area, Damaged, Harvested and Production of Maize by Subdistrict in Tanah Bumbu Regency, 2018*

Kecamatan / Subdistrict	Tanam / Planted (Ha)	Rusak / Damaged (Ha)	Panen / Harvested (Ha)	Produksi / Production (Ton)	Rata2 Produksi / Yield Rate (Kw/Ha)
(1)	(2)		(4)	(5)	(6)
Kusan Hilir	222	-	221	820	37,10
Sungai Loban	809	-	809	3 005	37,14
Satui	3 795	-	3 795	14 079	37,10
Angsana	115	-	115	427	37,10
Kusan Hulu	1 797	-	1 944	7 216	37,12
Kuranji	370	-	370	1 373	37,10
Batulicin	2 106	-	2 106	7 815	37,11
Karang Bintang	1 658	-	1 658	6 153	37,11
Simpang Empat	625	-	625	2 319	37,11
Mantewe	2 181	-	2 181	8 092	37,10
Tanah Bumbu	13 678	-	13 824	51 299	37,11
2 0 1 7	5 416	-	3 796	14 087	37,11
2 0 1 6	1 094	-	1 889	7 009	37,11
2 0 1 5	269	19	207	768	37,11
2 0 1 4	575	-	580	2 132	36,76
2 0 1 3	530	-	529	1 938	37,07
2 0 1 2	761	1	724	2 684	37,07

Sumber/Source : Dinas Pertanian Kab. Tanah Bumbu/ Department of Agriculture of Tanah Bumbu Regency

Tabel 5.1.10 Luas Tanam, Rusak, Panen dan Produksi Kedelai Menurut Kecamatan di Kabupaten Tanah Bumbu, 2018
Table *Planted Area, Damaged, Harvested and Production of Soybeans by Subdistrict in Tanah Bumbu Regency, 2018*

Kecamatan / Subdistrict	Tanam / Planted (Ha)	Rusak / Damaged (Ha)	Panen / Harvested (Ha)	Produksi / Production (Ton)	Rata2 Produksi / Yield Rate (Kw/Ha)
(1)	(2)	(4)	(5)	(6)	(7)
Kusan Hilir	18	-	18	23	12,85
Sungai Loban	120	-	120	154	12,85
Satui	119	-	119	153	12,85
Angsana	-	-	-	-	-
Kusan Hulu	936	-	936	1 203	12,85
Kuranji	69	-	69	89	12,85
Batulicin	2	-	2	3	12,85
Karang Bintang	470	-	470	604	12,85
Simpang Empat	369	-	369	474	12,85
Mantewe	965	-	965	1 240	12,85
Tanah Bumbu	3 068	-	3 068	3 942	12,85
2 0 1 7	432	-	327	429,00	12,85
2 0 1 6	750	-	515	662	12,85
2 0 1 5	35	3	30	39	12,85
2 0 1 4	45	-	44	49	11,35
2 0 1 2	21	-	25	28	11,35
2 0 1 1	20	2	18	21	11,80

Sumber/Source : Dinas Pertanian Kab. Tanah Bumbu/ Department of Agriculture of Tanah Bumbu Regency

Tabel 5.1.11 Luas Tanam, Rusak, Panen dan Produksi Kacang Tanah Menurut Kecamatan di Kabupaten Tanah Bumbu, 2018
Table *Planted Area, Damaged, Harvested and Production of Peanuts by Subdistrict in Tanah Bumbu Regency, 2018*

Kecamatan / Subdistrict	Tanam / Planted (Ha)	Rusak / Damaged (Ha)	Panen / Harvested (Ha)	Produksi / Production (Ton)	Rata2 Produksi / Yield Rate (Kw/Ha)
(1)	(2)	(3)	(4)	(5)	(6)
Kusan Hilir	7	-	7	8	11,69
Sungai Loban	33	-	33	39	11,69
Satui	3	-	3	4	11,69
Angsana	2	-	2	2	11,69
Kusan Hulu	6	-	6	7	11,69
Kuranji	11	-	11	13	11,69
Batulicin	2	-	2	2	11,69
Karang Bintang	4	-	4	5	11,69
Simpang Empat	4	-	4	5	11,69
Mantewe	26	-	26	30	11,69
Tanah Bumbu	98	-	98	115	11,69
2 0 1 7	119	-	131	152,6	11,69
2 0 1 6	129	-	177	208	11,69
2 0 1 5	124	-	125	146	11,69
2 0 1 3	239	-	233	271	11,62
2 0 1 2	175	-	176	205	11,62
2 0 1 2	175	-	176	205	11,62

Sumber/Source : Dinas Pertanian Kab. Tanah Bumbu/ Department of Agriculture of Tanah Bumbu Regency

Tabel 5.1.12 Luas Tanam, Rusak, Panen dan Produksi Kacang Hijau Menurut Kecamatan Menurut Kecamatan di Kabupaten Tanah Bumbu, 2018

Table *Planted Area, Damaged, Harvested and Production Of Green Peas by Subdistrict in Tanah Bumbu Regency, 2018*

Kecamatan / Subdistrict	Tanam / Planted (Ha)	Rusak / Damage (Ha)	Panen / Harvested (Ha)	Produksi / Production (Ton)	Rata2 Produksi / Yield Rate (Kw/Ha)
(1)	(2)	(3)	(4)	(5)	(6)
Kusan Hilir	-	-	-	-	-
Sungai Loban	-	-	-	-	-
Satui	-	-	-	-	-
Angsana	-	-	-	-	-
Kusan Hulu	4	-	4	4	10,35
Kuranji	-	-	-	-	10,35
Batulicin	-	-	-	-	-
Karang Bintang	-	-	-	-	10,35
Simpang Empat	2	-	2	2	10,35
Mantewe	2	-	2	2	10,35
Tanah Bumbu	8	-	8	8	8,63
2017	15	-	18	18,3	10,35
2016	21	-	19	20	10,35
2015	6	-	6	6	10,45
2013	203	-	176	2 452	139,42
2012	192	1	201	2 802	139,42
2011	161	-	179	2 506	140,00
2010	148	-	252	3 527	139,97
2009	442	2	420	5 663	134,82
2008	329	-	444	5 893	132,73

Sumber/Source : Dinas Pertanian Kab. Tanah Bumbu/ Department of Agriculture of Tanah Bumbu Regency

Tabel 5.1.13 Luas Tanam, Rusak, Panen dan Produksi Ubi Kayu Menurut Kecamatan di Kabupaten Tanah Bumbu, 2018

Table *Planted Area, Damaged, Harvested and Production Of Cassava by Subdistrict in Tanah Bumbu Regency, 2018*

Kecamatan / Subdistrict	Tanam / Planted (Ha)	Rusak / Damage (Ha)	Panen / Harvested (Ha)	Produksi / Production (Ton)	Rata2 Produksi / Yield Rate (Kw/Ha)
(1)	(2)	(3)	(4)	(5)	(6)
Kusan Hilir	17	-	13	181	139,50
Sungai Loban	30	-	28	391	139,54
Satui	17	-	21	293	139,50
Angsana	8	-	7	98	139,50
Kusan Hulu	2	-	3	42	139,53
Kuranji	15	-	25	349	139,51
Batulicin	2	-	2	28	139,53
Karang Bintang	3	-	3	42	139,52
Simpang Empat	3	-	6	84	139,51
Mantewe	23	-	25	349	139,51
Tanah Bumbu	120	-	133	1 856	139,52
2 0 1 7	164	-	207	2 889	139,52
2 0 1 6	262	-	284	3 962	139,52
2 0 1 5	87	-	121	1 688	139,52
2 0 1 4	203	-	176	2 452	139,42
2 0 1 2	192	1	201	2 802	139,42
2 0 1 1	161	-	179	2 506	140,00

Sumber/Source : Dinas Pertanian Kab. Tanah Bumbu/ Department of Agriculture of Tanah Bumbu Regency

Tabel 5.1.14 Luas Tanam, Rusak, Panen dan Produksi Ubi Jalar Menurut Kecamatan di Kabupaten Tanah Bumbu, 2018

Table *Planted Area, Damaged, Harvested and Production of Sweet Potato d by Subdistrict in Tanah Bumbu Regency, 2018*

Kecamatan / Subdistrict	Tanam / Planted (Ha)	Rusak / Damaged (Ha)	Panen / Harvested (Ha)	Produksi / Production (Ton)	Rata2 Produksi / Yield Rate (Kw/Ha)
(1)	(2)	(3)	(4)	(5)	(6)
Kusan Hilir	10	-	7	72	103,14
Sungai Loban	3	-	3	31	103,15
Satui	5	-	8	83	103,14
Angsana	5	-	5	52	103,15
Kusan Hulu	3	-	4	41	103,16
Kuranji	3	-	5	52	103,14
Batulicin	3	-	3	31	103,15
Karang Bintang	-	-	1	10	103,15
Simpang Empat	5	-	5	52	103,14
Mantewe	-	-	-	-	-
Tanah Bumbu	37	-	41	423	103,15
2017	65	-	79	804,37	101,82
2016	77	-	89	918	103,15
2015	60	-	69	712	103,15
2014	87	-	87	887	101,76
2012	98	-	86	875	101,76
2011	85	-	102	1 040	102,00

Sumber/Source : Dinas Pertanian Kab. Tanah Bumbu/ Department of Agriculture of Tanah Bumbu Regency

5.2 HORTIKULTURA/HORTICULTURE

Tabel 5.2.1 Luas Panen Tanaman Sayuran Menurut Kecamatan dan Jenis Tanaman (ha), 2017 dan 2018

Table *Harvested Area of Vegetables by Sub District and Kind of Plant (ha), 2017 and 2018*

Kecamatan Sub District	Bawang Merah Shallot		Cabai Chili		Kentang Potato		Kubis Cabbage	
	2017	2018	2017	2018	2017	2018	2017	2018
(1)	(2)	(3)	(4)	(5)	(6)	(7)	(8)	(9)
Kusan Hilir	1	2	40,00	15	-	-	-	-
Sungai Loban	-	-	42,00	10	-	-	-	-
Satui	-	-	13,00	5	-	-	-	-
Angsana	-	-	53,00	6	-	-	-	-
Kusan Hulu	-	4	31,50	10	-	-	-	-
Kuranji	-	-	20,75	12	-	-	-	-
Batulicin	-	1	62,00	7	-	-	-	-
Karang Bintang	-	-	34,75	6	-	-	-	-
Simpang Empat	-	-	35,50	6	-	-	-	-
Mantewe	-	1	40,00	22	-	-	1	-
Tanah Bumbu	1	8	372,50	99	-	-	1	-

Lanjutan Tabel/*Continued Table 5.2.1*

Kecamatan Sub District	Petsai <i>Chinese Cabbage</i>		Tomat <i>Tomato</i>		Wortel <i>Carrot</i>	
	2017	2018	2017	2018	2017	2018
(1)	(10)	(11)	(12)	(13)	(14)	(15)
Kusan Hilir	12,0	12,0	10,0	4,0	-	-
Sungai Loban	12,0	8,0	16,0	4,0	-	-
Satui	5,0	6,0	-	-	-	-
Angsana	1,5	5,0	-	-	-	-
Kusan Hulu	6,0	3,0	1,0	2,0	-	-
Kuranji	8,0	11,0	2,0	2,0	-	-
Batulicin	6,0	4,0	3,0	2,0	-	-
Karang Bintang	12,0	12,0	5,0	-	-	-
Simpang Empat	15,0	12,0	29,0	5,0	-	-
Mantewe	10,0	12,0	14,0	7,0	-	-
Tanah Bumbu	87,5	85,0	80,0	26,0	-	-

Catatan/Note:

Sumber/Source: BPS, Statistik Pertanian Hortikultura SPH-SBS/BPS-Statistics Indonesia, *Agricultural Statistic for Horticulture SPH-SBS*

Tabel 5.2.2 Produksi Tanaman Sayuran Menurut Kecamatan dan Jenis Tanaman (ton), 2017 dan 2018
Table *Harvested Area of Vegetables by Sub District and Kind of Plant (ton), 2017 dan 2018*

Kecamatan Sub District	Bawang Merah Shallot		Cabai Chili		Kentang Potato		Kubis Cabbage	
	2017	2018	2017	2018	2017	2018	2017	2018
(1)	(2)	(3)	(4)	(5)	(6)	(7)	(8)	(9)
Kusan Hilir	30,0	3,6	874,0	27,3	-	-	-	-
Sungai Loban	-	-	643,0	9,4	-	-	-	-
Satui	-	-	328,0	3,3	-	-	-	-
Angsana	-	-	299,0	5,7	-	-	-	-
Kusan Hulu	-	6,7	90,9	31,2	-	-	-	-
Kuranji	-	-	149,0	13,1	-	-	-	-
Batulicin	-	1,8	257,0	11,9	-	-	-	-
Karang Bintang	-	-	83,7	8,9	-	-	-	-
Simpang Empat	-	-	105,4	25,2	-	-	-	-
Mantewe	-	1,8	134,0	18,6	-	-	33,0	-
Tanah Bumbu	30,0	13,9	2 964	154,6	-	-	33,0	-

Lanjutan Tabel/*Continued Table 5.2.2*

Kecamatan Sub District	Petsai <i>Chinese Cabbage</i>		Tomat <i>Tomato</i>		Wortel <i>Carrot</i>	
	2017	2018	2017	2018	2017	2018
(1)	(10)	(11)	(12)	(13)	(14)	(15)
Kusan Hilir	343	28,0	158	6,2	-	-
Sungai Loban	247	15,5	219	3,3	-	-
Satui	276	4,8	-	-	-	-
Angsana	755	11,0	-	-	-	-
Kusan Hulu	373	2,0	15	3,7	-	-
Kuranji	24	11,2	58	2,4	-	-
Batulicin	405	7,1	24	6,0	-	-
Karang Bintang	543	66,1	204	-	-	-
Simpang Empat	53	35,1	648	22,2	-	-
Mantewe	149	19,4	193	7,2	-	-
Tanah Bumbu	3 168	200,2	1 519	51,0	-	-

Catatan/Note:

Sumber/Source: BPS, Statistik Pertanian Hortikultura SPH-SBS/BPS-Statistics Indonesia, *Agricultural Statistic for Horticulture SPH-SBS*

Tabel 5.2.3 Luas Panen Tanaman Sayuran Menurut Jenis Tanaman (ha), 2015–2018
Table *Harvested Area of Vegetables by Kind of Plant (ha), 2015–2018*

Jenis Tanaman <i>Kind of Plants</i>	2015	2016	2017	2018
(1)	(2)	(3)	(4)	(5)
Bawang Merah	2	6	1	8
Kubis	-	2	1	-
Petsai (sawi)	65	85	18,5	89
Kacang Panjang	110	134	61	29
Cabe / Chili	129	275	75,75	97
Tomat	127	67	12	27
Terong	61	126	26,5	44
Buncis	100	53	9	14
Mentimun	23	70	18,5	45
Labu	-	-	-	1
Kangkung	107	123	21,5	83
Bayam	112	119	19,5	81

Catatan/Note:

Sumber/Source: BPS, Statistik Pertanian Hortikultura SPH-SBS/BPS-Statistics Indonesia, *Agricultural Statistic for Horticulture SPH-SBS*

Tabel 5.2.4 Produksi Tanaman Sayuran Menurut Jenis Tanaman (ton), 2015–2018

Table Production of Vegetables by Kind of Plant (ha), 2015–2018

Jenis Tanaman <i>Kind of Plants</i>	2015	2016	2017	2018
(1)	(2)	(3)	(4)	(5)
Bawang Merah	8,2	11,5	30	13,9
Kubis	-	3,3	33	-
Petsai (sawi)	246,2	327,9	543	200,2
Kacang Panjang	231,7	249,3	603	96,9
Cabe / Chili	191,1	291,9	1 008	153,5
Tomat	146,0	294,0	251	508,0
Terong	205,6	389,1	630	950,0
Buncis	308,7	88,9	176	273,0
Mentimun	80,3	335,4	529	123,7
Labu	-	-	-	1,7
Kangkung	156,4	156,1	279	112,1
Bayam	147,8	137,4	294	79,2

Catatan/Note:

Sumber/Source: BPS, Statistik Pertanian Hortikultura SPH-SBS/BPS-Statistics Indonesia, Agricultural Statistic for Horticulture SPH-SBS

Tabel 5.2.5 Luas Panen Tanaman Buah–Buahan Menurut Jenis Tanaman (ha), 2015–2018

Table *Harvested Area of Fruits by Kind of Plant (ha), 2015–2018*

Jenis Tanaman <i>Kind of Plants</i>	2015	2016	2017	2018
(1)	(2)	(3)	(4)	(5)
Alpukat / <i>Avocado</i>	35	42	-	73
Mangga / <i>Mango</i>	3 587	3 727	40	5 725
Rambutan / <i>Rambutan</i>	3 309	6 678	1 874	10 467
Duku / <i>Langsat / Lanzon</i>	528	442	-	290
Jeruk / <i>Orange</i>	3 418	2 818	236	6 107
Durian / <i>Durian</i>	824	1 191	49	2 371
Sawo / <i>Sapodilla</i>	1 851	1 700	181	2 860
Pepaya / <i>Papaya</i>	1 554	1 621	349	5 789
Pisang / <i>Banana</i>	32 988	31 006	1 030	114 775
Nanas / <i>Pineapple</i>	2 010	2 631	269	7 658
Salak / <i>Salacia</i>	265	888	348	1 173
Nangka / <i>Nangka</i>	10 446	8 738	454	8 621
Sukun / <i>Sukun</i>	549	470	70	1 152
Jambu / <i>Guava</i>	1 154	1 538	323	6 031

Catatan/Note:

Sumber/Source: BPS, Statistik Pertanian Hortikultura SPH-SBS/BPS-Statistics Indonesia, *Agricultural Statistic for Horticulture SPH-SBS*

Tabel 5.2.6 Produksi Tanaman Buah–Buahan Menurut Jenis Tanaman (kuintal), 2015–2018

Table Production of Fruits by Kind of Plant (quintals), 2015–2018

Jenis Tanaman <i>Kind of Plants</i>	2015	2016	2017	2018
(1)	(2)	(3)	(4)	(5)
Alpukat / <i>Avocado</i>	2,75	34	-	12
Mangga / <i>Mango</i>	213,7	5 877	35	1 440
Rambutan / <i>Rambutan</i>	2 396	5 015	1 529	1 122
Duku / <i>Langsat / Lanzon</i>	27,7	268	-	94
Jeruk / <i>Orange</i>	275,4	4 903	121,6	1 418
Durian / <i>Durian</i>	131,1	1 460	12	420
Sawo / <i>Sapodilla</i>	67,5	856	21	569
Pepaya / <i>Papaya</i>	756	1 549	75,2	611
Pisang / <i>Banana</i>	8 558	38 536	247,5	17 133
Nanas / <i>Pineapple</i>	17,5	152	47,6	211
Salak / <i>Salacia</i>	2,9	155	29,5	65
Nangka / <i>Nangka</i>	1 881,3	7 159	132,5	1 380
Sukun / <i>Sukun</i>	56,8	456	22,5	306
Jambu / <i>Guava</i>	24,4	713	107,3	753

Catatan/Note:

Sumber/Source: BPS, Statistik Pertanian Hortikultura SPH-SBS/BPS-Statistics Indonesia, *Agricultural Statistic for Horticulture SPH-SBS*

Tabel 5.2.7 Luas Panen Tanaman Biofarmaka Menurut Kecamatan dan Jenis Tanaman (m²), 2017 dan 2018

Table *Harvested Area of Medicinal Plants by Sub District and Kind of Plant (m²), 2017 and 2018*

Kecamatan <i>Sub District</i>	Jahe/ <i>Ginger</i>		Laos/Lengkuas/ <i>Galanga</i>	
	2017	2018	2017	2018
(1)	(2)	(3)	(4)	(5)
Kusan Hilir	-	-	-	-
Sungai Loban	-	-	-	-
Satui	-	-	-	-
Angsana	-	-	-	-
Kusan Hulu	20	100	-	-
Kuranji	13 100	21 000	1 000	5 000
Batulicin	-	-	-	-
Karang Bintang	200	65	100	30
Simpang Empat	-	-	-	-
Mantewe	-	35	-	-
Tanah Bumbu	13 320	21 200	1 100	5 030

Lanjutan Tabel/Continued Table 5.2.7

Kecamatan Sub District	Kencur/ <i>East Indian Galangal</i>		Kunyit/ <i>Turmeric</i>	
	2017	2018	2017	2018
(1)	(6)	(7)	(8)	(9)
Kusan Hilir	-	-	-	-
Sungai Loban	-	-	-	-
Satui	-	-	-	-
Angsana	-	-	-	-
Kusan Hulu	10	55	3	2
Kuranji	250	5 000	100	5 000
Batulicin	-	-	-	-
Karang Bintang	200	70	200	100
Simpang Empat	-	-	-	-
Mantewe	10	-	34	-
Tanah Bumbu	470	5 125	337	5 102

Catatan/Note:

Sumber/Source: BPS, Statistik Pertanian Hortikultura SPH-TBF/BPS-Statistics Indonesia, *Agricultural Statistic for Horticulture SPH-TBF*

Tabel 5.2.8 Produksi Tanaman Biofarmaka Menurut Kecamatan dan Jenis Tanaman (kg), 2017 and 2018

Table *Production of Medicinal Plants by Sub District and Kind of Plant (kg) 2017 and 2018*

Kecamatan <i>Sub District</i>	Jahe/ <i>Ginger</i>		Laos/Lengkuas/ <i>Galanga</i>	
	2017	2018	2017	2018
(1)	(2)	(3)	(4)	(5)
Kusan Hilir	-	-	-	-
Sungai Loban	-	-	-	-
Satui	-	-	-	-
Angsana	-	-	-	-
Kusan Hulu	41	500	-	-
Kuranji	19 000	33 500	1 600	14 950
Batulicin	-	-	-	-
Karang Bintang	200	55	100	31
Simpang Empat	-	-	-	-
Mantewe	35	40	-	-
Tanah Bumbu	19 306	34 095	1 700	14 981

Lanjutan Tabel/Continued Table 5.2.8

Kecamatan Sub District	Kencur/East Indian Galangal		Kunyit/Turmeric	
	2017	2018	2017	2018
(1)	(6)	(7)	(8)	(9)
Kusan Hilir	-	-	-	-
Sungai Loban	-	-	-	-
Satui	-	-	-	-
Angsana	-	-	-	-
Kusan Hulu	8	51	38	2
Kuranji	380	8 060	1 500	11 500
Batulicin	-	-	-	-
Karang Bintang	200	65	200	75
Simpang Empat	-	-	-	-
Mantewe	60	-	64	-
Tanah Bumbu	648	8 176	1 802	11 577

Catatan/Note:

Sumber/Source: BPS, Statistik Pertanian Hortikultura SPH-TBF/BPS-Statistics Indonesia, Agricultural Statistic for Horticulture SPH-TBF

Tabel 5.2.9 Luas Panen Tanaman Biofarmaka Menurut Jenis Tanaman (m²), 2015–2018
Table *Harvested Area of Medicinal Plants by Kind of Plant (m²), 2015–2018*

Jenis Tanaman <i>Kind of Plants</i>	2015	2016	2017	2018
(1)	(2)	(3)	(4)	(5)
Jahe	-	-	13 320	21 200
Laos	-	-	1 100	5 030
Kencur	-	-	470	5 125
Kunyit	-	-	337	5 102

Catatan/Note:

Sumber/Source: BPS, Statistik Pertanian Hortikultura SPH-TBF/BPS-Statistics Indonesia, *Agricultural Statistic for Horticulture SPH-TBF*

Tabel 5.2.10 Produksi Tanaman Biofarmaka Menurut Jenis Tanaman (kg), 2015–2018

Table *Production of Medicinal Plants by Kind of Plant (kg), 2015–2018*

Jenis Tanaman <i>Kind of Plants</i>	2015	2016	2017	2018
(1)	(2)	(3)	(4)	(5)
Jahe	-	-	19 306	34 095
Laos	-	-	1 700	14 981
Kencur	-	-	648	8 176
Kunyit	-	-	1 802	11 577

Catatan/Note:

Sumber/Source: BPS, Statistik Pertanian Hortikultura SPH-TBF/BPS-Statistics Indonesia, *Agricultural Statistic for Horticulture SPH-TBF*

<https://tanahbumbuab.bps.go.id>

5.3 PERKEBUNAN/ESTATE CROPS

Tabel 5.3.1 Luas Areal Tanaman Perkebunan Menurut Kecamatan dan Jenis Tanaman (ha), 2017 dan 2018

Table *Planted Area of Estate Crops by Sub District and Type of Crops (ha), 2017 dan 2018*

Kecamatan Sub District	Kelapa Sawit Oil Palm		Kelapa Coconut		Karet Rubber	
	2017	2018	2017	2018	2017	2018
(1)	(2)	(3)	(4)	(5)	(6)	(7)
Kusan Hilir	2 602	2 060	1 607	1 607	388	388
Sungai Loban	9 324	9 324	76	69	7 368	7 368
Satui	20 351	19 923	55	51	855	855
Angsana	7 937	8 989	63	57	1 575	1 577
Kusan Hulu	14 992	15 642	35	32	2 447	2 558
Kuranji	7 872	7 872	32	30	1 326	1 326
Batulicin	2 235	4 222	50	45	294	294
Karang Bintang	1 069	1 887	51	45	6 960	7 099
Simpang Empat	336	336	35	29	586	586
Mantewe	9 005	16 619	67	61	1 686	1 689
Tanah Bumbu	75 723	86 874	2 071	2 026	23 485	23 740

Lanjutan Tabel/*Continued Table* 5.3.1

Kecamatan Sub District	Kopi <i>Coffee</i>		Kakao <i>Cocoa</i>	
	2017	2018	2017	2018
(1)	(8)	(9)	(10)	(11)
Kusan Hilir	3	3	0	0
Sungai Loban	2	2	0	0
Satui	2	2	0	0
Angsana	2	2	0	0
Kusan Hulu	4	4	3	3
Kuranji	2	2	0	0
Batulicin	-	-	3	3
Karang Bintang	2	2	2	2
Simpang Empat	-	-	2	2
Mantewe	5	5	25	24
Tanah Bumbu	22	22	35	34

Catatan/*Note*:Sumber/*Source*: Dinas Pertanian Kab. Tanah Bumbu/ *Department of Agriculture of Tanah Bumbu Regency*

Tabel 5.3.2 Produksi Perkebunan Menurut Kecamatan dan Jenis Tanaman (ton), 2017 dan 2018
Table *Production of Estate by Sub District and Type of Crops (ton), 2017 and 2018*

Kecamatan Sub District	Kelapa Sawit Oil Palm		Kelapa Coconut		Karet Rubber	
	2017	2018	2017	2018	2017	2018
(1)	(2)	(3)	(4)	(5)	(6)	(7)
Kusan Hilir	3 000	7525	1 094	1 195	261	277
Sungai Loban	184 281	185 389	46	41	6 829	7 197
Satui	401 410	406 258	32	29	679	716
Angsana	154 606	180 164	38	34	1 501	1 647
Kusan Hulu	234 913	243 103	21	18	2 324	2 040
Kuranji	154 341	155 542	17	15	872	903
Batulicin	1 318	3 197	30	27	228	236
Karang Bintang	8 277	8 757	31	25	4 813	4 405
Simpang Empat	2 062	2 488	21	16	444	489
Mantewe	161 919	167 878	40	34	1 177	1 417
Tanah Bumbu	1 306 127	1 360 301	1 370	1 434	19 128	19 327

Lanjutan Tabel/*Continued Table 5.3.2*

Kecamatan Sub District	Kopi Coffee		Kakao Cocoa	
	2017	2018	2017	2018
(1)	(8)	(9)	(10)	(11)
Kusan Hilir	0.8	0.8	0	0
Sungai Loban	0.4	0.4	0	0
Satui	0.4	0.4	0	0
Angsana	0.4	0.4	0	0
Kusan Hulu	1.2	0.8	0.9	0.9
Kuranji	0.4	0.4	0	0
Batulicin	-	-	0.8	0.8
Karang Bintang	0.4	0.4	0.4	0.4
Simpang Empat	-	-	0.4	0.4
Mantewe	1.6	1.2	2.2	2.2
Tanah Bumbu	5,6	4,8	4.7	4.7

Catatan/*Note:*Sumber/*Source:* Dinas Pertanian Kab. Tanah Bumbu/ *Department of Agriculture of Tanah Bumbu Regency*

Tabel 5.3.3 Luas Tanaman Perkebunan Menurut Kecamatan dan Jenis Pengusahaan di Kabupaten Tanah Bumbu, 2018

Table *Planted Area of Plantation by Subdistrict and Kind of Company in Tanah Bumbu Regency, 2018*

Kecamatan / Subdistrict	Luas / Area (Ha)			Jumlah / Total
	Rakyat	PBS	PTP	
(1)	(2)	(3)	(4)	(5)
Kusan Hilir	3 134	951	-	4 085
Sungai Loban	13 375	3 397	-	16 772
Satui	9 914	10 924	-	20 838
Angsana	6 182	4 449	-	10 631
Kusan Hulu	7 049	11 203	-	18 252
Kuranji	5 838	3 398	-	9 236
Batulicin	672	3 899	-	4 571
Karang Bintang	5 770	1 168	2 100	9 038
Simpang Empat	956	-	-	956
Mantewe	5 619	12 788	-	18 407
Tanah Bumbu	58 509	52 177	2 100	112 786
2 0 1 7	58 282	41 026	2 100	101 408
2 0 1 6	59 338	-	-	-
2 0 1 5	59 338	41 026	2 678	100 329
2 0 1 4	60 099	37 754	2 678	100 531
2 0 1 3	60 817	30 926	2 261	93 765
2 0 1 2	59 111	45 750	2 261	107 122

Sumber/Source : Dinas Pertanian Kab. Tanah Bumbu/ Department of Agriculture of Tanah Bumbu Regency

Tabel 5.3.4 Luas Tanaman, Produksi dan Rata-Rata Produksi Tanaman Karet Perkebunan Rakyat Menurut Kecamatan di Kabupaten Tanah Bumbu, 2018

Table *Planted Area, Production and Average Yield of Smallholder Rubber by Subdistrict in Tanah Bumbu Regency, 2018*

Kecamatan / Subdistrict	Luas Tanaman / Area (Ha)			Produksi / Production (Ton)	Rata-rata Produksi / Average Yield (Kg/Ha)
	TBM	TM	TR		
(1)	(2)	(3)	(4)	(5)	(6)
Kusan Hilir	98	287	3	277	965
Sungai Loban	906	6 397	65	7 197	1 125
Satui	142	705	8	716	1 015
Angsana	235	1 334	8	1 647	1 235
Kusan Hulu	526	1 766	266	2 040	1 155
Kuranji	356	946	24	903	955
Batulicin	46	242	6	236	975
Karang Bintang	1 059	3 146	793	3 539	1 125
Simpang Empat	76	507	3	489	965
Mantewe	405	1 271	13	1 417	1 115
Tanah Bumbu	3 849	16 601	1 189	17 647	1 063
2 0 1 7	4 454	16 329	601	18 125	1 110
2 0 1 6	5 836	14 857	874	14 776,58	9 735
2 0 1 5	5 836	14 857	874	14 776,58	990
2 0 1 4	5 380	17 165	50	17 049,20	990
2 0 1 3	5 080	16 765	55	17 031,20	992,20
2 0 1 2	4 610	17 155	50	16 372,22	9 835,00

Sumber/Source : Dinas Pertanian Kab. Tanah Bumbu/ Department of Agriculture of Tanah Bumbu Regency

Tabel 5.3.5 Luas Tanaman, Produksi dan Rata-Rata Produksi Tanaman Kelapa Sawit Perkebunan Rakyat Menurut Kecamatan di Kabupaten Tanah Bumbu, 2018

Table *Planted Area, Production and Average Yield of Smallholder Palm Oil by Subdistrict in Tanah Bumbu Regency, 2018*

Kecamatan / Subdistrict	Luas Tanaman / Area (Ha)			Produksi / Production (Ton)	Rata-rata Produksi / Average Yield (Kg/Ha)
	TBM	TM	TR		
(1)	(2)	(3)	(4)	(5)	(6)
Kusan Hilir	541	500	68	7 525	15 050
Sungai Loban	108	5 814	5	113 373	19 500
Satui	181	8 809	9	170 454	19 350
Angsana	19	4 516	5	90 546	20 050
Kusan Hulu	810	3 623	6	68 112	18 800
Kuranji	135	4 333	6	83 844	19 350
Batulicin	116	203	4	3 197	15 750
Karang Bintang	160	556	3	8 757	15 750
Simpang Empat	174	160	2	2 488	15 550
Mantewe	579	3 213	39	53 015	16 500
Tanah Bumbu	2 823	31 727	147	557 285	17 565
2 0 1 7	4 237	30 438	22	527 338	17 325
2 0 1 6	4.237	31.023	22	580.831	17.325
2 0 1 5	5.027	30.198	10	567.597,00	17.250
2 0 1 4	7.952	25.762	10	411.831,00	15.985,98
2 0 1 3	7.180	25.762	10	410.358,50	13.137,00
2 0 1 2	7.180	25.762	10	410.358,50	15.928,84

Sumber/Source : Dinas Pertanian Kab. Tanah Bumbu/ Department of Agriculture of Tanah Bumbu Regency

Keterangan : - **Produksi dalam bentuk Tandan Buah Segar (TBS)**

Tabel 5.3.6 Luas Tanaman, Produksi dan Rata-Rata Produksi Tanaman Kelapa Perkebunan Rakyat Menurut Kecamatan di Kabupaten Tanah Bumbu, 2018

Table *Planted Area, Production and Average Yield of Smallholder Coconut by Subdistrict in Tanah Bumbu Regency, 2018*

Kecamatan / Subdistrict	Luas Tanaman / Area (Ha)			Produksi / Production (Ton)	Rata-rata Produksi / Average Yield (Kg/Ha)
	TBM	TM	TR		
(1)	(2)	(3)	(4)	(5)	(6)
Kusan Hilir	5	1 540	62	1 195	776
Sungai Loban	5	61	3	41	680
Satui	2	46	3	29	625
Angsana	2	52	3	34	655
Kusan Hulu	2	28	2	18	655
Kuranji	5	23	2	15	650
Batulicin	1	41	3	27	665
Karang Bintang	3	38	4	25	650
Simpang Empat	1	25	3	16	625
Mantewe	2	55	4	34	625
Tanah Bumbu	28	1 909	89	1 261	661
2 0 1 7	30	1 973	68	1 225	621
2 0 1 6	82	2 227	73	1 509,63	643
2 0 1 5	82	2 227	73	1 509,63	666,53
2 0 1 4	408	2 797	90	1 864,29	666,53
2 0 1 3	408	2 797	90	1 864,28	666,53
2 0 1 2	408	2 797	90	1 864,28	666,53
2 0 1 1	605	2 600	90	1 589,33	*
2 0 1 0	605	2 600	99	1 735,33	667,43

Sumber/Source : Dinas Pertanian Kab. Tanah Bumbu/ Department of Agriculture of Tanah Bumbu Regency

Tabel 5.3.7 Luas Tanaman, Produksi dan Rata-Rata Produksi Tanaman Lada Perkebunan Rakyat Menurut Kecamatan di Kabupaten Tanah Bumbu, 2018

Table *Planted Area, Production and Average Yield of Smallholder Pepper by Subdistrict in Tanah Bumbu Regency, 2018*

Kecamatan / Subdistrict	Luas Tanaman / Area (Ha)			Produksi / Production (Ton)	Rata-rata Produksi / Average Yield (Kg/Ha)
	TBM	TM	TR		
(1)	(2)	(3)	(4)	(5)	(6)
Kusan Hilir	4	-	-	-	-
Sungai Loban	-	-	-	-	-
Satui	-	-	-	-	-
Angsana	-	-	-	-	-
Kusan Hulu	-	-	-	-	-
Kuranji	-	-	-	-	-
Batulicin	-	-	-	-	-
Karang Bintang	-	-	-	-	-
Simpang Empat	-	-	-	-	-
Mantewe	-	-	-	-	-
Tanah Bumbu	4	-	-	-	-
2017	-	-	-	-	-
2016	-	-	-	-	-
2015	-	-	-	-	-
2014	23	22	1	21,72	622,72
2013	26	35	7	21,72	620,57
2012	123	35	7	21,72	620,57
2011	123	35	7	21,73	*
2010	232	69	14	44,31	642,10

Sumber/Source : Dinas Pertanian Kab. Tanah Bumbu/ Department of Agriculture of Tanah Bumbu Regency

Tabel 5.3.8 Luas Tanaman, Produksi dan Rata-Rata Produksi Tanaman Kopi Perkebunan Rakyat Menurut Kecamatan di Kabupaten Tanah Bumbu, 2018

Table *Planted Area, Production and Average Yield of Smallholder Coffee by Subdistrict in Tanah Bumbu Regency, 2018*

Kecamatan / Subdistrict	Luas Tanaman / Area (Ha)			Produksi / Production (Ton)	Rata-rata Produksi / Average Yield (Kg/Ha)
	TBM	TM	TR		
(1)	(2)	(3)	(4)	(5)	(6)
Kusan Hilir	-	2	1	0,8	411
Sungai Loban	-	1	1	0,4	410
Satui	-	1	1	0,4	410
Angsana	-	1	1	0,4	412
Kusan Hulu	-	2	2	0,8	410
Kuranji	-	1	1	0,4	410
Batulicin	-	-	-	-	-
Karang Bintang	-	1	1	0,4	411
Simpang Empat	-	-	-	-	-
Mantewe	-	3	2	1,2	410
Tanah Bumbu	-	12	10	5,1	429
2017	-	14	8	6,0	429
2016	29	28	-	11,70	418,93
2015	29	28	-	11,70	416,19
2014	99	113	-	47,03	416,19
2013	99	113	-	47,04	416,28
2012	99	113	-	47,04	416,28
2011	99	113	-	47,03	*
2010	99	112	1	45,63	407,43

Sumber/Source : Dinas Pertanian Kab. Tanah Bumbu/ Department of Agriculture of Tanah Bumbu Regency

Tabel 5.3.9 Luas Tanaman, Produksi dan Rata-Rata Produksi Tanaman Kakao Perkebunan Rakyat Menurut Kecamatan di Kabupaten Tanah Bumbu, 2018

Table *Planted Area, Production and Average Yield of Smallholder Cocoa by Subdistrict in Tanah Bumbu Regency, 2018*

Kecamatan / Subdistrict	Luas Tanaman / Area (Ha)			Produksi / Production (Ton)	Rata-rata Produksi / Average Yield (Kg/Ha)
	TBM	TM	TR		
(1)	(2)	(3)	(4)	(5)	(6)
Kusan Hilir	-	-	-	-	-
Sungai Loban	-	-	-	-	-
Satui	-	-	-	-	-
Angsana	-	-	-	-	-
Kusan Hulu	1	2	-	0,9	425
Kuranji	-	-	-	-	-
Batulicin	-	2	1	0,8	415
Karang Bintang	-	1	1	0,4	425
Simpang Empat	-	1	1	0,4	415
Mantewe	17	5	2	2,2	435
Tanah Bumbu	18	11	5	5	455
2017	18	11	6	4,7	455
2016	5	10	6	5,85	583,10
2015	5	10	6	5,85	585,00
2014	27	38	15	22,26	585,78
2013	17	60	3	35,13	585,57
2012	47	60	9	35,13	585,57
2011	47	60	9	35,13	*
2010	47	60	9	34,99	583,09

Sumber/Source : Dinas Pertanian Kab. Tanah Bumbu/ Department of Agriculture of Tanah Bumbu Regency

Tabel 5.3.10 Luas Tanaman, Produksi dan Rata-Rata Produksi Tanaman Aren Perkebunan Rakyat Menurut Kecamatan di Kabupaten Tanah Bumbu, 2018

Table *Planted Area, Production and Average Yield of Smallholder Enau by Subdistrict in Tanah Bumbu Regency, 2018*

Kecamatan / Subdistrict	Luas Tanaman / Area (Ha)			Produksi / Production (Ton)	Rata-rata Produksi / Average Yield (Kg/Ha)
	TBM	TM	TR		
(1)	(2)	(3)	(4)	(5)	(6)
Kusan Hilir	1	2	-	1,00	500
Sungai Loban	1	2	-	0,90	455
Satui	-	1	-	0,30	320
Angsana	-	-	-	-	-
Kusan Hulu	1	3	2	1,50	500
Kuranji	-	1	-	0,40	410
Batulicin	1	2	-	0,70	355
Karang Bintang	-	1	-	0,40	430
Simpang Empat	-	-	-	-	-
Mantewe	-	1	-	0,50	450
Tanah Bumbu	4	13	2	6,00	441
2017	4	13	2	5,7	462
2016	6	13	-	1,30	100
2015	-	-	-	-	100
2014	6	23	-	2,3	100,00
2013	6	23	-	8,00	800,00
2012	6	23	-	8,00	800,00
2011	6	23	-	2,20	-
2010	15	20	1	11,83	591,60

Sumber/Source : Dinas Pertanian Kab. Tanah Bumbu/ Department of Agriculture of Tanah Bumbu Regency

Tabel 5.3.11 Luas Tanaman, Produksi dan Rata-Rata Produksi Tanaman Kemiri Perkebunan Rakyat Menurut Kecamatan di Kabupaten Tanah Bumbu, 2018

Table *Planted Area, Production and Average Yield of Smallholder Candlenut by Subdistrict in Tanah Bumbu Regency, 2018*

Kecamatan / Subdistrict	Luas Tanaman / Area (Ha)			Produksi / Production (Ton)	Rata-rata Produksi / Average Yield (Kg/Ha)
	TBM	TM	TR		
(1)	(2)	(3)	(4)	(5)	(6)
Kusan Hilir	-	-	-	-	-
Sungai Loban	-	-	-	-	-
Satui	-	-	-	-	-
Angsana	-	-	-	-	-
Kusan Hulu	-	1	-	0,6	577
Kuranji	-	1	-	0,6	571
Batulicin	-	1	-	0,6	571
Karang Bintang	-	1	-	0,6	575
Simpang Empat	-	-	-	-	-
Mantewe	1	3	-	1,7	580
Tanah Bumbu	1	7	-	4	576
2017	1	7	-	4	571
2016	-	-	-	-	-
2015	-	-	-	-	-
2014	11	7	-	9,10	1 300
2013	5	7	-	9,10	1 300
2012	11	7	-	9,10	1 300
2011	11	7	-	9,10	1 300
2010	11	7	-	11,00	1 571,14

Sumber/Source : Dinas Pertanian Kab. Tanah Bumbu/ Department of Agriculture of Tanah Bumbu Regency

Tabel 5.3.12 Luas Tanaman, Produksi dan Rata-Rata Produksi Tanaman Sagu Perkebunan Rakyat Menurut Kecamatan di Kabupaten Tanah Bumbu, 2018

Table *Planted Area, Production and Average Yield of Smallholder Sago by Subdistrict in Tanah Bumbu Regency, 2018*

Kecamatan / Subdistrict	Luas Tanaman / Area (Ha)			Produksi / Production (Ton)	Rata-rata Produksi / Average Yield (Kg/Ha)
	TBM	TM	TR		
(1)	(2)	(3)	(4)	(5)	(6)
Kusan Hilir	5	11	3	30	2 730
Sungai Loban	1	4	-	8	1 950
Satui	1	4	1	8	1 950
Angsana	1	4	-	8	1 950
Kusan Hulu	2	3	-	8	2 800
Kuranji	1	1	1	3	2 650
Batulicin	1	2	-	5	2 650
Karang Bintang	-	1	-	3	2 750
Simpang Empat	1	2	-	5	2 550
Mantewe	1	1	1	3	2 740
Tanah Bumbu	14	33	6	82	2 472
2 0 1 7	14	35	4	73	2 086,00
2 0 1 6	21	34	3	80	2 527,78
2 0 1 5	20	34	3	80	2 345,00
2 0 1 4	32	42	3	98,50	2 345,00
2 0 1 3	32	42	3	98,50	2 345,24
2 0 1 2	32	42	3	98,50	2 345,24

Sumber/Source : Dinas Pertanian Kab. Tanah Bumbu/ Department of Agriculture of Tanah Bumbu Regency

Tabel 5.3.13 Luas Tanaman, Produksi dan Rata-Rata Produksi Tanaman Pinang Perkebunan Rakyat Menurut Kecamatan di Kabupaten Tanah Bumbu, 2018

Table *Planted Area, Production and Average Yield of Smallholder Betel by Subdistrict in Tanah Bumbu Regency, 2018*

Kecamatan / Subdistrict	Luas Tanaman / Area (Ha)			Produksi / Production (Ton)	Rata-rata Produksi / Average Yield (Kg/Ha)
	TBM	TM	TR		
(1)	(2)	(3)	(4)	(5)	(6)
Kusan Hilir	-	1	-	0,5	455
Sungai Loban	-	1	-	0,5	455
Satui	-	-	-	-	-
Angsana	-	1	-	0,5	460
Kusan Hulu	-	1	-	0,5	460
Kuranji	-	1	-	0,4	400
Batulicin	-	-	-	-	-
Karang Bintang	-	1	-	0,4	410
Simpang Empat	-	-	-	-	-
Mantewe	-	1	-	0,4	425
Tanah Bumbu	-	7	-	3	438
2017	-	7	-	3	439
2016	-	-	-	-	-
2015	-	-	-	-	-
2014	11	10	-	8,00	800,00
2013	11	10	-	8,00	800,00
2012	11	10	-	8,00	800,00

Sumber/Source : Dinas Pertanian Kab. Tanah Bumbu/ Department of Agriculture of Tanah Bumbu Regency

Tabel 5.3.14 Luas Tanaman, Produksi dan Rata-Rata Produksi Tanaman Karet Perkebunan Negara Menurut Kecamatan di Kabupaten Tanah Bumbu, 2018

Table *Planted Area, Production and Average Yield of State Plantation Rubber by Subdistrict in Tanah Bumbu Regency, 2018*

Kecamatan / Subdistrict	Luas Tanaman / Area (Ha)			Produksi / Production (Ton)	Rata-rata Produksi / Average Yield (Kg/Ha)
	TBM	TM	TR		
(1)	(2)	(3)	(4)	(5)	(6)
Kusan Hilir	-	-	-	-	-
Sungai Loban	-	-	-	-	-
Satui	-	-	-	-	-
Angsana	-	-	-	-	-
Kusan Hulu	-	-	-	-	-
Kuranji	-	-	-	-	-
Batulicin	-	-	-	-	-
Karang Bintang	674	1 427	-	866	607
Simpang Empat	-	-	-	-	-
Mantewe	-	-	-	-	-
Tanah Bumbu	674	1 427	-	866	607
2017	801	1 300	-	1 002	771
2016	1 312	1 366	-	1 879	1 376
2015	1 312	1 366	-	1 685,8	1 234,11
2014	1 205	1 473	-	1 752,8	1 190,00
2013	1 354	907	-	1 034,21	1 140,25
2012	1 354	907	-	1 034,21	1 140,25
2011	1 354	907	0	1 034,21	1 140,25
2010	200	2 518	100	4 001,10	1 589

Sumber/Source : Dinas Pertanian Kab. Tanah Bumbu/ Department of Agriculture of Tanah Bumbu Regency

Tabel 5.3.15 Luas Tanaman, Produksi dan Rata-Rata Produksi Tanaman Kelapa Sawit Perkebunan Swasta Menurut Kecamatan di Kabupaten Tanah Bumbu, 2018

Table *Planted Area, Production and Average Yield of Private Estates Palm Oil by Subdistrict in Tanah Bumbu Regency, 2018*

Kecamatan / Subdistrict	Luas Tanaman / Area (Ha)			Produksi / Production (Ton)	Rata-rata Produksi / Average Yield (Kg/Ha)
	TBM	TM	TR		
(1)	(2)	(3)	(4)	(5)	(6)
Kusan Hilir	951	-	-	-	-
Sungai Loban	-	3 397	-	72 016	21 200
Satui	499	10 425	-	235 804	22 619
Angsana	300	4 149	-	89 618	21 600
Kusan Hulu	3 460	7 743	-	174 991	22 600
Kuranji	-	3 398	-	71 698	21 100
Batulicin	3 899	-	-	-	-
Karang Bintang	1 168	-	-	-	-
Simpang Empat	-	-	-	-	-
Mantewe	7 614	5 174	-	114 863	22 200
Tanah Bumbu	17 891	34 286	-	758 990	22 137
2017	7 792	33 234	-	735 547	22 132
2016	649 014,22	30 071,51	124,71	306 959,10	46 100
2015	7 492,02	33 533,98	-	738 338,05	22 018
2014	7 952	25 762	10	411 831,00	15 985,98
2013	7 180	25 762	10	410 358,50	13 137,00
2012	7 180	25 762	10	410 358,50	15 928,84
2011	6 133	24 461	10	391 268,00	*
2010	8 736	15 132	0	241 948,50	15 989,20

Sumber/Source : Dinas Pertanian Kab. Tanah Bumbu/ Department of Agriculture of Tanah Bumbu Regency

5.4 PETERNAKAN/LIVESTOCK

Tabel 5.4.1 Populasi Ternak Menurut Jenis Ternak di Kabupaten Tanah Bumbu, 2018

Table *Livestock Population by Kind of Livestock in Tanah Bumbu Regency, 2018*

Jenis Ternak <i>Kind of Livestock</i>	Jumlah <i>Total</i> (Ekor)
(1)	(2)
Kuda	3
Sapi	20 719
Kerbau	1 034
Kambing	4 041
Babi	243
Ayam Ras Pedaging	869 000
Ayam Ras Petelur	9 500
Ayam Buras	233 620
Itik/Itik Manila	35 938
Domba	41
Jumlah/Total	1 174 139

Sumber/Source : Dinas Pertanian Kab. Tanah Bumbu/ *Department of Agriculture of Tanah Bumbu Regency*

<https://tanahbumbukab.bps.go.id>

Tabel 5.4.2 Populasi Ternak Kecil Menurut Kecamatan di Kabupaten Tanah Bumbu, 2018

Table *Population of Small Livestock by Subdistrict in Tanah Bumbu Regency, 2018*

Kecamatan / Subdistrict	Kambing / Goat	Domba / Sheep	Babi / Pig
(1)	(2)	(3)	(4)
Batulicin	169	-	-
Simpang Empat	394	18	10
Karang Bintang	358	-	76
Mantewe	400	16	122
Satui	227	5	5
Angsana	514	-	-
Sei Loban	251	-	-
Kuranji	602	-	-
Kusan Hulu	323	2	30
Kusan Hilir	803	-	-
Tanah Bumbu	4 041	41	243
2 0 1 7	3 917	29	202
2 0 1 6	4 787	9	344
2 0 1 5	5 964	17	347
2 0 1 4	5 727	15	368
2 0 1 3	5 346	13	374
2 0 1 2	7 367	11	7 378

Sumber/Source : Dinas Pertanian Kab. Tanah Bumbu/ Department of Agriculture of Tanah Bumbu Regency

Tabel 5.4.3 Populasi Ternak Besar Menurut Kecamatan di Kabupaten Tanah Bumbu, 2018

Table *Population of Large Livestock by Subdistrict in Tanah Bumbu Regency, 2018*

Kecamatan / Subdistrict	Kuda / Horse	Sapi / Cow	Kerbau / Buffalo
(1)	(2)	(3)	(4)
Batulicin	-	350	50
Simpang Empat	3	756	19
Karang Bintang	-	1 144	60
Mantewe	-	1 557	87
Satui	-	1 526	41
Angsana	-	1 469	38
Sei Loban	-	1 872	156
Kuranji	-	5 364	28
Kusan Hulu	-	2 804	339
Kusan Hilir	-	3 877	216
Tanah Bumbu	3	20 719	1 034
2 0 1 7	3	20 416	832
2 0 1 6	5	19 636	1 087
2 0 1 5	14	21 192	1 742
2 0 1 4	14	19 864	1 665
2 0 1 3	15	17 966	1 557
2 0 1 2	10	19 131	1 614

Sumber/Source : Dinas Pertanian Kab. Tanah Bumbu/ Department of Agriculture of Tanah Bumbu Regency

Tabel 5.4.4 Populasi Ternak Kecil Menurut Kecamatan di Kabupaten Tanah Bumbu, 2018

Table *Population of Poultry by Subdistrict in Tanah Bumbu Regency, 2018*

Kecamatan / District	Ayam Ras Pedaging / Broiler	Ayam Kampung / Native Chicken	Itik/ Duck	Ayam Ras Petelur Layer
(1)	(2)	(3)	(4)	(5)
Batulicin	45 442	6 143	1 500	500
Simpang Empat	318 492	13 450	1 500	3 000
Karang Bintang	68 200	25 386	1 355	-
Mantewe	64 936	27 264	902	-
Satui	111 566	27 817	1 056	-
Angsana	42 999	26 780	1 394	-
Sei Loban	68 266	33 199	1 425	-
Kuranji	21.000	11 569	279	-
Kusan Hulu	19 550	15 085	2 991	-
Kusan Hilir	108 549	46 927	20 865	6 000
Tanah Bumbu	869 000	233 620	33 467	9 500
2 0 1 7	735 000	307 947	45 618	-
2 0 1 6	994 543	305 710	47 100	-
2 0 1 5	1 204 991	333 853	42 946	-
2 0 1 4	1 205 811	302 458	36 117	-
2 0 1 3	1 096 192	254 864	26 890	1 598
2 0 1 2	298 242	484 267	45 512	-

Sumber/Source : Dinas Pertanian Kab. Tanah Bumbu/ Department of Agriculture of Tanah Bumbu Regency

Tabel 5.4.5 Jumlah Pemotongan Hewan Ternak di Kabupaten Tanah Bumbu, 2018
Table *Number of Slaughtered Livestock in Tanah Bumbu Regency, 2018*

Jenis Ternak / Livestock		Jumlah / Total
(1)		(2)
1.	Sapi / Cow	20 112
2.	Kerbau / Buffalo	991
3.	Kambing / Goat	4 040
4.	Babi / Pig	286
5.	Ayam Ras Pedaging / Broiler	869 000
6.	Ayam Ras Petelur / Layer chicken	9 500
7.	Ayam Buras / Native Chicken	233 620
8.	Itik / Duck	33 467
9.	Domba/ sheep	41
10.	Kuda	0
Jumlah/ Total		

Sumber/Source : Dinas Pertanian Kab. Tanah Bumbu/ Department of Agriculture of Tanah Bumbu Regency

Tabel 5.4.6 Populasi Ternak Menurut Kecamatan dan Jenis Ternak di Kabupaten Tanah Bumbu, 2018

Table *Livestock Population by Subdistrict and Kind of Livestock in Tanah Bumbu Regency, 2018*

Kecamatan <i>Subdistrict</i>	Sapi Potong <i>Beef Cattle</i>	Kerbau <i>Buffalo</i>	Kuda <i>Horse</i>	Kambing <i>Goat</i>	Domba <i>Sheep</i>	Babi/ <i>Pig</i>
(1)	(2)	(3)	(4)	(5)	(6)	(7)
Kusan Hilir	3 877	276	0	803	0	0
Sungai Loban	1 922	53	250	0	0	0
Satui	1 508	41	0	227	5	5
Angsana	1 469	35	514	0	0	0
Kusan Hulu	2 804	339	0	323	2	30
Kuranji	5 057	28	0	602	0	28
Batulicin	350	50	0	169	0	0
Karang Bintang	1 144	60	0	358	0	89
Simpang Empat	756	19	0	394	18	10
Mantewe	1 357	87	0	400	16	152
Tanah Bumbu	20 244	988	764	3 276	41	314

Sumber/Source : Dinas Pertanian Kab. Tanah Bumbu/ Department of Agriculture of Tanah Bumbu Regency

Tabel 5.4.7 Produksi Hasil Ternak Menurut Komoditi di Kabupaten Tanah Bumbu, 2018

Table *Production of Livestock Yields in Tanah Bumbu Regency, 2018*

Komoditi / <i>Commodity</i>	Satuan / <i>Unit</i>	Produksi / <i>Production</i>
(1)	(2)	(3)
1. Daging Karkas		
- Sapi / <i>Beef</i>	Kg	1 326 555,36
- Kerbau / <i>Buffalo</i>	Kg	8 121,60
- Kambing / <i>Mutton</i>	Kg	11 900,00
- Domba / <i>Mutton</i>	Kg	142,94
- Babi / <i>Pig</i>	Kg	3 820,09
- Ayam Ras Pedaging / <i>Broiler</i>	Kg	480 370,00
- Ayam Ras Petelor	Kg	-
- Ayam Buras / <i>Free-range Chicken</i>	Kg	146 958,30
- Itik / <i>Duck</i>	Kg	111 075,80
- Kuda	Kg	-
Jumlah Daging Karkas		2 088 944,09
2. Daging Murni		
- Sapi / <i>Beef</i>	Kg	1 074 509,84
- Kerbau / <i>Buffalo</i>	Kg	6 091,20
- Kambing / <i>Mutton</i>	Kg	9 163,00
- Domba / <i>Mutton</i>	Kg	107,21
- Babi / <i>Pig</i>	Kg	2 979,67
- Ayam Ras Pedaging / <i>Broiler</i>	Kg	312 240,50
- Ayam Ras Petelor / <i>Layer</i>	Kg	-
- Ayam Buras / <i>Free-range Chicken</i>	Kg	94 788,10
- Itik / <i>Duck</i>	Kg	67 756,24
- Kuda	Kg	-
Jumlah Daging Murni		1 567 634,76

Lanjutan Tabel / Continued Table 5.4.7

Komoditi / Commodity	Satuan / Unit	Produksi / Production
(1)	(2)	(3)
3. Jeroan		
- Sapi / Beef	Kg	371 441,72
- Kerbau / Buffalo	Kg	2 270,10
- Kambing / Mutton	Kg	2 665,60
- Domba / Mutton	Kg	35,70
- Babi / Pig	Kg	379,60
- Ayam Ras Pedaging / Broiler	Kg	43 670,00
- Ayam Ras Petelur / Layer	Kg	-
- Ayam Buras / Native Chicken	Kg	16 328,70
- Itik / Duck	Kg	10 092,80
- Kuda	Kg	-
4. Telur / Egg		
- Ayam Ras Petelur / Broiler	Kg	99 750,00
- Ayam Buras / Native Chicken	Kg	191 143,64
- Itik / Duck	Kg	229 488,00
Jumlah Jeroan + Telur		967 265,86
JUMLAH		4 623 845,71
2017	Kg	4 425 432
2016	Kg	7 712 582
2015	Kg	5 621 109
2014	Kg	5 163 684

Sumber/Source : Dinas Pertanian Kab. Tanah Bumbu/ Department of Agriculture of Tanah Bumbu Regency

Tabel 5.4.8 Produksi Hasil Ternak Menurut Kecamatan di Kabupaten Tanah Bumbu, 2018

Table Production of Livestock Yields in Tanah Bumbu Regency, 2018

Kecamatan / Subdistrict	Telur Ayam Kampung Native Chicken Egg	Telur Ayam Ras Petelur Layer Egg	Telur Itik / Itik Manila Duck/Duck Muscovy Egg
(1)	(2)	(3)	(4)
Kusan Hilir	38 397	63 000	143 075
Sungai Loban	27 161	0	9 773
Satui	22 857	0	7 242
Angsana	21 911	0	9 559
Kusan Hulu	12 343	0	20 510
Kuranji	9 465	0	1 913
Batulicin	5 025	5 250	10 286
Karang Bintang	20 769	0	9 292
Simpang Empat	11 003	31 500	11 658
Mantewe	22 307	0	6 184
Tanah Bumbu	191 144	99 750	229 488

Sumber/Source : Dinas Pertanian Kab. Tanah Bumbu/ Department of Agriculture of Tanah Bumbu Regency

5.5 PERIKANAN/FISHERIES

Tabel 5.5.1 Jumlah Rumah Tangga Perikanan Tangkap Menurut Kecamatan dan Subsektor di Kabupaten Tanah Bumbu, 2017-2018

Table *Number of Fish Capture Households by Subdistrict and Subsector in Tanah Bumbu Regency, 2017-2018*

Kecamatan Subdistrict	Perikanan Laut Marine Fisheries		Perairan Umum Inland Water		Jumlah Total	
	2017	2018	2017	2018	2017	2018
(1)	(2)	(3)	(4)	(5)	(6)	(7)
Kusan Hilir	1 273	1 315	287	490	1 560	1 805
Sungai Loban	241	348	10	35	251	383
Satui	266	344	26	44	292	388
Kusan Hulu	0	0	119	197	119	197
Batulicin	114	155	8	57	122	212
Simpang Empat	140	161	0	0	140	161
Karang Bintang	0	0	16	0	16	0
Mantewe	0	0	5	0	5	0
Kuranji	0	0	9	0	9	0
Angsana	110	162	6	0	116	162
Tanah Bumbu	40 488	1976	1528	6552	82	628

Sumber/ Source : Dinas Kelautan & Perikanan Kabupaten Tanah Bumbu/Marine & Fisheries Service of Tanah Bumbu Regency

Tabel 5.5.2 Produksi Perikanan Tangkap Menurut Kecamatan dan Subsektor di Kabupaten Tanah Bumbu, 2018

Table *Number of Fish Capture Households by Subdistrict and Subsector in Tanah Bumbu Regency, 2018*

Kecamatan / District	Perairan Laut / Marine Fishery	Perairan Umum / Open Water	Budidaya / Cultivation			
			Tambak	Kolam	Keramba	Japung
(1)	(2)	(3)	(4)	(5)	(6)	(7)
Kusan Hilir	14 101,56	806,20	2 189,56	424,50	0,71	-
Sungai Loban	3 732,82	159,38	735,15	115,87	-	-
Satui	8 293,90	337,47	630,63	-	-	-
Kusan Hulu	-	481,39	-	151,17	-	2,56
Batulicin	1 660,52	235,50	39,97	-	-	-
Simp. Empat	10 328,91	-	-	106,59	3,03	72,34
Karang Bintang	-	155,90	-	48,43	-	-
Mantewe	-	66,68	-	41,28	-	-
Kuranji	-	84,38	-	-	-	-
Angsana	3 310,95	56,33	-	58,78	-	-
Tanah Bumbu	41 428,66	2 383,23	3 595,31	946,62	3,74	74,90
2017	40 267,98	2 269,78	3 246,89	828,28	6,56	154,18
2016	40 266,40	2 266,20	2 796,04	804,57	6,70	149,69
2015	38 597,42	2 665,97	1 414,50	837,70	5,20	116,00
2014	41 392,07	2 665,97	1 449,70	1 016,50	3,50	120,40
2013	38 787,11	1 971,46	1 671,10	528,00	6,00	194,80
2012	32 180,40	3 357,40	1 544,92	807,73	12,23	196,44
2011	24 900,00	2 600	1 052,02	232,26	66,72	-
2010	31 683,80	1 875,20	1 223,80	406,10	16,00	-
2009	37 870,60	336,64	486,70	212,00	118,00	-

Sumber/ Source : Dinas Kelautan & Perikanan Kabupaten Tanah Bumbu/Marine & Fisheries Service of Tanah Bumbu Regency

Tabel 5.5.3 Jumlah Rumah Tangga Perikanan Budidaya Menurut Kecamatan dan Jenis Budidaya di Kabupaten Tanah Bumbu, 2018

Table

Number of Aquaculture Households by Subdistrict and Type of Aquaculture in Tanah Bumbu Regency, 2018

Kecamatan Subdistrict	Tambak Brackish Water Pond	Kolam Fresh Water Pond	Keramba Cage	Jaring Apung Floating Cage Net	Jumlah Total
(1)	(3)	(4)	(5)	(6)	(7)
Kusan Hilir	294	176	7	-	477
Sungai Loban	307	18	-	-	325
Satui	146	7	-	-	153
Angsana	8	48	-	-	56
Kusan Hulu	-	139	-	5	144
Kuranji	-	9	-	-	9
Batulicin	61	13	-	-	74
Karang Bintang	-	52	-	-	52
Simpang Empat	-	18	11	44	73
Mantewe	-	35	-	-	35
Tanah Bumbu	816	515	18	49	1 398
2 0 1 7	816	488	18	49	1 371
2 0 1 6	816	488	18	252	1 574

Sumber/ Source : Dinas Kelautan & Perikanan Kabupaten Tanah Bumbu/Marine & Fisheries Service of Tanah Bumbu Regency

Tabel 5.5.4 Nilai Produksi Perikanan Setiap Kecamatan di Kabupaten Tanah Bumbu, 2018 (000 Rp)

Table *Production Value of Fisheries by District in Tanah Bumbu Regency, 2018 (000 Rp)*

Kecamatan / Subdistrict	Perairan Laut / Marine	Perairan Umum / Open Water	Budidaya / Cultivation			
			Tambak	Kolam	Keramba	Japung
(1)	(2)	(3)	(4)	(5)	(6)	(7)
Kusan Hilir	140 808 851,90	18 534 163,51	116 484 592	16 884 819	21 243	-
Sungai Loban	37 273 075,56	3 868 840,00	39 109 980	4 608 820	-	-
Satui	82 828 796,91	7 758 525,46	33 549 516	-	-	-
Angsana	33 131 614,99	1 293 218,68	-	2 338 020	-	1 823 180
Kusan Hulu	-	30 607 180,06	-	6 012 905	-	-
Kuranji	-	3 939 771,84	-	-	-	-
Batulicin	16 581 037,55	5 423 220,15	3 997 000	-	-	-
Karang Bintang	-	7 448 410,21	-	1 926 341	-	-
Simpang Empat	103 535 841,86	-	-	4 239 701	90 657	64 520
Mantewe	-	6 077 860,09	-	1 641 944	-	-
Tanah Bumbu	414 159 218,77	84 951 190,00	193 141 088	37 652 550	111 900	1 887 700
2 0 1 7	402 096 328,92	52 180 877,40	128 064 139	16 661 236	174 740	3 154 503
2 0 1 6	402 080 527,31	52 098 575,83	128 064 139	16 61 236	174 740	3 154 503
2 0 1 5	391 193 682,58	61 289,072,65	100 222 471	32 458 917	174 740	3 294 004
2 0 1 4	413 320 820,40	61 289 072,66	51 273 145	13 307 003	168 292	5 260 110
2 0 1 3	387 308 976,48	45 322 847,96	51 273 145	13 307 003	168 292	5 260 110
2 0 1 2	321 494 398	77 184 560	65 455 156	16 517 742	277 610	3 613 119

Sumber/ Source : Dinas Kelautan & Perikanan Kabupaten Tanah Bumbu/Marine & Fisheries Service of Tanah Bumbu Regency

Tabel 5.5.5 Nilai Produksi Perikanan Setiap Kecamatan di Kabupaten Tanah Bumbu, 2018 (000 Rp)

Table *Production Value of Fisheries by District in Tanah Bumbu Regency, 2018 (000 Rp)*

Jenis Ikan / Fish	Produksi / Production (Ton)			Harga / Price (Rp/Kg)	Nilai Produksi / Value (Rp 000)
	Rawa / Swamp	Sungai / River	Jmh / Total		
(1)	(3)	(4)	(5)	(6)	(7)
1. Betok / Papuyu	378,76	403,22	782	40 000	31 279 200
2. Nilam / Puyau	-	-	-	-	-
3. Kenduri	-	-	-	-	-
4. Lele	-	-	-	-	-
5. Gabus	164,33	249,44	413,8	60 000	24 826 200
6. Biawan	-	-	-	-	-
7. Saluang	-	-	-	-	-
8. Sepat Siam	342,1	-	342,1	15 000	5 131 800
9. Patin	-	-	-	-	-
10. Sepat Rawa	260,43	-	260,4	15 000	3 906 450
11. Batutu	-	-	-	-	-
12. Udang Galah	-	96,2	96,2	100 000	9 620 000
13. Udang Tawar	1,7	35,34	37,0	16 000	592 640
14. Toman	44,9	207,33	252,2	30 000	7 566 900
15. Belida	-	1,67	1,7	30 000	50 100
16. Ikan Lainnya	41,44	156,35	197,8	10 000	1 977 900

Sumber/ Source : Dinas Kelautan & Perikanan Kabupaten Tanah Bumbu/Marine & Fisheries Service of Tanah Bumbu Regency

Tabel 5.5.6 Perkembangan Produksi Ikan Menurut Jenis Perairan di Kabupaten Tanah Bumbu, 2006-2018

Table *Growth of Fisheries Production by Kind of Water in Tanah Bumbu Regency, 2006-2018*

Tahun / Year	Perairan Laut / Marine	Perairan Payau / Brackish Water	Perairan Umum / Open Water	Budidaya Air Tawar / Freshwater Pond
(1)	(2)	(3)	(4)	(5)
2006	37 124,40	305,04	330,00	545,25
2007	37 495,64	489,80	333,30	370,25
2008	37 870,60	486,70	336,64	328,30
2009	31 683,80	1 223,80	1 875,20	422,10
2010	20 110,71	1 359,60	2 433,60	288,70
2011	24 900,00	1 052,02	2 600,00	298,98
2012	32 180,40	1 544,92	3 357,40	1 016,40
2013	38 787,10	1 671,10	1 971,47	728,70
2014	41 392,07	1 449,70	2 665,97	1 140,30
2015	38 597,42	1 414,50	2 665,97	958,90
2016	40 266,40	2 796,00	2 266,20	960,955
2017	40 267,98	3 246,90	2 269,78	960,96
2018	41 428,66	3 604,29	2 383,23	1 025,26

Sumber/ Source : Dinas Kelautan & Perikanan Kabupaten Tanah Bumbu/Marine & Fisheries Service of Tanah Bumbu Regency

5.6 KEHUTANAN/FORESTRY

Tabel 5.6.1 Luas Kawasan Hutan dan Perairan Menurut Kecamatan di Kabupaten Tanah Bumbu (hektar), 2018

Table *Forest and Inland Water Area by Subdistrict in Tanah Bumbu Regency (hectare), 2018*

Kecamatan Subdistrict	Hutan Lindung Protection Forest	Suaka Alam dan Pelestarian Alam Sanctuary Reserve and Nature Conservation Area	Hutan Produksi Production Forest			Jumlah Luas Hutan dan Perairan Total Forest and Water Area
			Terbatas Limited	Tetap Permanent	Dapat Dikonversi Convertible	
(1)	(2)	(3)	(4)	(5)	(6)	(7)
Kusan Hilir	-	163,76	-	-	1 186,24	1 350,00
Sungai Loban	-	-	128,64	10 840,39	7 981,38	18 950,41
Satui	2 920,27	26,38	5 999,93	47 029,59	6 212,77	62 188,94
Angsana	-	-	-	2 518,19	620,42	3 138,61
Kusan Hulu	57 536,76	50,37	15 150,81	39 620,93	1 447,52	113 806,39
Kuranji	-	-	-	680,67	1 882,84	2 563,51
Batulicin	-	679,26	-	-	-	679,26
Karang Bintang	-	-	-	-	925,93	925,93
Simpang Empat	-	4 402,66	3 145,74	5 741,40	2 158,84	15 448,64
Mantewe	26 438,12	-	790,54	37 386,84	4 365,03	68 980,53
Tanah Bumbu	86 895,15	5 322,43	25 215,66	143 818,01	26 780,97	288 032,22

Sumber / Source: Dinas Kehutanan dan Perkebunan Kabupaten Tanah Bumbu /Forestry and Estate Service of Tanah Bumbu Regency

Tabel 5.6.2 Produksi Kayu Hutan Menurut Jenis Produksi di Kabupaten Tanah Bumbu (m³), 2011–2018

Table *Timber Production by Type of Product in Tanah Bumbu Regency (m³), 2011–2018*

Tahun Year	Kayu Bulat Logs	Kayu Gergajian Sawn Timber	Kayu Lapis Plywood
(1)	(2)	(3)	(4)
2012	38 646,93	7 657,7025	656,0366
2013	30 054,32	17 970,6040	-
2014	131 396,91	8 767,1809	-
2015	265 823,59	4 038,4054	-
2016	271 749,11	1 568,6334	-
2017	17 853,87	3 792,5088	973,7561
2018	14 863,06	3 781,1891	5 639,4397

Sumber / Source: Dinas Kehutanan dan Perkebunan Kabupaten Tanah Bumbu /Forestry and Estate Service of Tanah Bumbu Regency

Tabel 5.6.3 Luas Tata Guna Hutan di Kabupaten Tanah Bumbu
Table *Area of Forest Utilization in Tanah Bumbu Regency, 2018*

Fungsi Kawasan / Utilization	Luas / Area (Ha)
(1)	(2)
1. Hutan Lindung	86 895,15
2. Hutan Produksi Terbatas	25 215,66
3. Hutan Produksi Tetap	143 818,01
4. Hutan Konversi	26 780,97
5. Suka Alam dan Pelestarian	5 322,43
6. Perairan	200 794,98
Jumlah / Total	488 827,20

Sumber / Source: Dinas Kehutanan dan Perkebunan Kabupaten Tanah Bumbu /Forestry and Estate Service of Tanah Bumbu Regency

Tabel 5.6.4 Produksi Hasil Hutan Bukan Kayu (HHBK) di Kabupaten Tanah Bumbu, 2018

Table *Production of Non-Wood Forestry in Tanah Bumbu Regency, 2018*

Jenis / Kind	Satuan / Unit	Produksi / Production
(1)	(2)	(3)
1. Getah Karet	Ton	425,12
2. Madu Kelulut	Liter	168,00
3. Kayu Manis	Ton	1,10

Sumber / Source: Dinas Kehutanan dan Perkebunan Kabupaten Tanah Bumbu / Forestry and Estate Service of Tanah Bumbu Regency

<https://tanahbumbukab.bps.go.id>



BAB 6

ENERGI

ENERGY

<https://tanahbumbukab.bps.go.id>

PENJELASAN TEKNIS

1. Pelanggan adalah individu atau kelompok, baik rumah tangga, perusahaan atau institusi non profit yang membeli air bersih dari perusahaan air bersih,
2. Air disalurkan adalah volume air bersih dari perusahaan air bersih

TECHNICAL NOTES

1. *Customers are individuals or groups, whether household, company or non-profit institutions that buy water supply from water supply establishment,*
2. *Distributed water is the volume of water supply from water supply establishment,*

<https://tanahbumbukab.bps.go.id/>

ULASAN

DESCRIPTION

6.1 Listrik

Listrik merupakan salah satu kebutuhan vital masyarakat. Saat ini perlistrikan di Indonesia dikelola oleh Perusahaan Listrik Negara (PLN). PLN yang merupakan Badan Usaha Milik Pemerintah (BUMN) sebagai satu – satunya perusahaan penyedia tenaga listrik, bahkan dewasa ini telah melayani sampai ke pelosok desa.

Selama tahun 2018 setiap bulannya pelanggan listrik PLN selalu meningkat. Pada bulan Januari jumlah pelanggan listrik sebanyak 72.853 pelanggan meningkat hingga mencapai 77.996 pelanggan pada akhir Desember 2018. Ini disebabkan banyaknya permintaan pemasangan / instalasi listrik baru pada rumah dan atau bangunan. Namun demikian ternyata di Kabupaten Tanah Bumbu masih sering terjadi pemadaman bergilir. Hal ini disebabkan pasokan daya yang tersedia tidak mencukupi permintaan listrik di masyarakat. Padahal permintaan instalasi listrik diperkirakan masih akan bertambah seiring pula pertambahan jumlah rumah tangga.

Selain permasalahan pemadaman bergilir, ternyata masih ada beberapa desa di Tanah Bumbu yang belum dialiri listrik PLN. Dari 150 desa masih terdapat 7 desa yang belum dialiri listrik PLN. Tersebar di 5 kecamatan dengan Kecamatan Kusan Hulu sebagai penyumbang terbesar yaitu ada 2 desa. Oleh karena itu, dalam rangka memenuhi kebutuhan rumah tangga akan listrik, Pemda Tanah Bumbu dan PLN memberikan bantuan berupa pengalokasian PLTS di desa yang belum dialiri listrik PLN. Jumlah PLTS yang dialokasikan

6.1 Electricity

Electricity is a vital necessary for human being life. Nowadays, national electricity in Indonesia is handled by PLN (State Electricity Company). PLN which is Government owned enterprises, supplies electricity power in Indonesia, even has served up to the corners of the village.

During 2018 every month electricity customers always increase. In January the number of electricity customers as many as 72,853 customers increased until it reaches 77,996 customers by the end of December 2018. This is due to the large number of requests for new electrical installations at home and or building. However it turns out in Tanah Bumbu Regency was still rotating blackouts are frequent. This was due to a power supply that available was insufficient demand for electricity. Whereas demand for electrical installations will still increase over estimated also added the number of household.

In addition to rolling blackouts problems , there are still some villages in Tanah Bumbu is not electrified PLN . Among 150 villages there are 7 villages that not have been fed electricity were PLN . Spread in 5 subdistricts with Subdistrict of Kusan Hulu as the largest contributor respectively there are 2 villages . Therefore , in order to meet the needs of household electricity, either local government or PLN Tanah Bumbu allocating donated PLTS in villages not electrified PLN . The amount of PLTS that allocated until 2018 was 852 units.

sampai tahun 2018 ini adalah 852 unit.

Jumlah pelanggan PLN terbanyak ada di Kecamatan Batulicin, yakni 39.392 pelanggan. Sedangkan di Kecamatan Kuranji hanya terdapat 1.446 pelanggan. Jika dilihat dari jenisnya, maka pelanggan PLN terbanyak adalah dari rumah tangga yang mencapai 92.909 pelanggan, selebihnya adalah untuk usaha, sosial dan pelanggan industri.

6.2 Air

Kondisi yang sama dengan tren pelanggan PLN, jumlah pelanggan air bersih dari Perusahaan Daerah Air Minum (PDAM) Kabupaten Tanah Bumbu selama tahun 2018 mengalami peningkatan. Di bulan Januari tercatat ada 19.546 pelanggan PDAM dan terus mengalami peningkatan sampai bulan Desember menjadi 22.580 pelanggan.

The largest number of electric customers in Batulicin Subdistrict as many as 39,392 customers. On the contrary, Kuranji subdistrict has 1,446 customers. If seen of its kind, the customers were from PLN household reached 92,909 subscribers, the rest is for business, social and industrial customers

6.2 Water Supply

The same condition with electricity customer trend, the number of clean water customer from The Drinking Water Company (PDAM) of Tanah Bumbu Regency during 2018 was increasing. In January recorded there were 19,546 customers and continued increasing 22,580 customers until the month of December.

6.1 LISTRIK / ELECTRICITY

Tabel 6.1.1 Jumlah Pelanggan Listrik Menurut Kecamatan, 2014–2018
Table Number of Electricity Customers by Sub District, 2014–2018

Kecamatan Sub District	2014	2015	2016	2017	2018
(1)	(2)	(3)	(4)	(5)	(6)
Kusan Hilir	...	9 857	10 483	11 391	12 295
Sungai Loban	...	4 675	4 858	8 979	5 997
Satui ²	21 771	23 871
Angsana
Kusan Hulu	...	3 238	3 377	8 505	3 795
Kuranji	...	1 198	1 252	1 300	1 446
Batulicin ¹	...	29 557	31 893	34 754	39 392
Karang Bintang
Simpang Empat
Mantewe	...	2 408	2 558	2 773	3 043
Tanah Bumbu	...	48 313	50 933	54 421	89 839

Catatan/Note: ¹ Sudah termasuk kecamatan Batulicin, Karang Bintang dan Simpang Empat

² Sudah termasuk kecamatan Satui dan Angsana

Sumber/Source: PLN Cabang Batulicin dan PLN Rayon Satui / PLN Branch Of Batulicin and PLN Rayon of Satui

Tabel 6.1.2 Jumlah Pelanggan Listrik Menurut Jenis Tarif di Kabupaten Tanah Bumbu, 2018
Number of Registered Electricity Costumers by Subdistrict in Tanah Bumbu Regency,2018

Jenis Tarif / Kind of Fare	Jumlah Pelanggan / Number of Consumers	Daya Tersambung / Installed Capacity (VA)	KWH Terjual* / Sold KWH (Kwh)
(1)	(2)	(3)	(4)
1, Rumah Tangga / <i>Household</i>	92 909	88 609 700	9 375 591
2, Usaha / <i>Business</i>	5 330	21 493 650	2 270 592
3, Industri / <i>Industry</i>	40	4 358 800	678 218
4, Sosial / <i>Social</i>	2 617	4 741 450	455 268
5, Kantor Pemerintah & JPU	969	4 679	713 619
J u m l a h / Total	101 865	123 883 115	13 493 288

Sumber/Source:: PLN Cabang Batulicin / PLN Branch Of Batulicin

Tabel 6.1.3 Jumlah Pelanggan, Daya Tersambung dan Terjual Setiap Bulan di Kabupaten Tanah Bumbu, 2018
Number of Consumers, Installed Capacity and Sold KWH Every Month in Tanah Bumbu Regency, 2018

Bulan / Months	Jumlah Pelanggan / Consumers	Daya Tersambung / Installed (VA)	Produksi / Production (KwH)	Terjual / Sold (KwH)
(1)	(2)	(3)	(4)	(5)
Januari/January	72 853	86 794 160	13 856 429	12 709 477
Pebruari/February	73 301	87 469 660	12 665 717	11 853 330
Maret/March	73 788	88 095 210	13 886 590	12 731 963
April/April	74 197	88 834 960	13 710 184	12 640 182
Mei/May	74 651	89 496 310	14 675 897	13 354 188
Juni/June	74 903	90 065 310	13 557 354	12 833 594
Juli/July	75 248	90 665 060	14 257 866	12 736 239
Agustus/August	75 725	91 290 660	14 430 285	13 390 562
September/September	76 376	92 206 360	14 264 725	12 973 886
Oktober/October	76 992	93 230 810	14 922 515	13 680 258
Nopember/November	77 521	94 101 360	14 648 612	13 584 154
Desember/December	77 996	94 926 110	14 559 810	13 498 066

Sumber/Source:: PLN Cabang Batulicin / PLN Branch Of Batulicin

6.2 AIR/ WATER

Tabel 6.2.1 Jumlah Pelanggan dan Air yang Disalurkan Menurut Pelanggan per Kecamatan, 2018
Number of Customers and Distributed Water by Sub District, 2018

Kecamatan <i>Sub District</i>	Pelanggan Aktif <i>Active Customer</i>	Pelanggan Tidak Aktif <i>Passive Customer</i>
(1)	(2)	(3)
Kusan Hilir	4 611	49
Sungai Loban	448	-
Satui	4 898	67
Angsana	587	1
Kusan Hulu	117	54
Kuranji	465	-
Batulicin	584	90
Karang Bintang	745	15
Simpang Empat	9 976	296
Mantewe	-	-
Tanah Bumbu	22 431	572

Catatan/Note:

Sumber/Source:

Tabel 6.2.2 Jumlah Pelanggan PDAM dan Volume Air yang Terjual Setiap Bulan di Kabupaten Tanah Bumbu, 2018
Number of Consumers and Volume of Sold Water Fresh Every Month in Tanah Bumbu Regency, 2018

Jenis Konsumen / Type of Consumer	Pelanggan / Consumer	Penjualan / Sold (M3)	Nilai/Value (rupiah)
(1)	(2)	(4)	(5)
1. Sosial Umum	123	75 661	11 422 600
2. Sosial Khusus	212	129 655	34 041 300
3. Rumah Tangga A1	590	185 241	45 424 200
4. Rumah Tangga A2	18 302	4 670 140	1 603 266 000
5. Rumah Tangga A3	158	80 491	34 112 850
6. Rumah Tangga B	105	121 326	52 813 900
7. Niaga Kecil	2 260	940 662	481 795 700
8. Niaga Menengah	698	244 591	152 561 700
9. Niaga Besar	125	97 005	66 210 300
10.. Industri Kecil	1	127	82 500
11. Industri Besar	5	8 901	4 698 730
12. Pelabuhan	1	10 353	13 447 000
13. Khusus	0	996	0
Jumlah / Total	22 580	6 565 149	2 499 876 780
2 0 1 7	19 377	6 073 818	22 936 948 605
2 0 1 6	16 274	5 966 045	13 807 511 315
2 0 1 5	14 951	5 749 569	-
2 0 1 4	13 254	5,470 476	-
2 0 1 3	11 141	5 032 207	-
2 0 1 2	8 916	3 494 206	-

Sumber/Source : PDAM Kabupaten Tanah Bumbu/Regional Establishment of Water Supply of Tanah Bumbu Regency

Tabel 6.2.3 Jumlah Air Minum yang Terjual Setiap Bulan di Kabupaten Tanah Bumbu, 2018
Table Volume of Sold Clean Water Every Month in Tanah Bumbu Regency, 2018

Bulan / Month	Pelanggan / Consumer	Terjual / Sold (M ³)
(1)	(2)	(3)
Januari / January	19 546	569 426
Pebruari / February	19 784	517 511
Maret / March	19 864	475 429
April /April	20 067	542 542
Mei /May	20 258	540 326
Juni /June	20 304	581 553
Juli / July	20 406	500 749
Agustus /August	20 895	557 716
September/September	21 147	563 782
Oktober / October	22 035	548 723
Nopember/November	22 333	591 164
Desember/ December	22 580	562 623

Sumber/Source : PDAM Kabupaten Tanah Bumbu/Regional Establishment of Water Supply of Tanah Bumbu Regency

Tabel 6.2.4 Jumlah Air Minum yang Terjual Menurut Jenis Konsumen Setiap Bulan di Kabupaten Tanah Bumbu, 2018
Volume of Sold Clean Water by Type of Consumers Every Month in Tanah Bumbu Regency, 2018

Bulan / Month	Sosial Umum	Sosial Khusus	Rumah Tangga A1	Rumah Tangga A2
(1)	(2)	(3)	(4)	(5)
Januari / January	6 626	9 924	17 098	396 367
Pebruari / February	5 900	10 531	14 950	361 958
Maret / March	5 921	8 770	13 429	336 028
April / April	6 293	9 760	16 125	384 415
Mei / May	6 264	10402	15 389	379 230
Juni / June	6 758	9 482	17 133	418 999
Juli / July	5 786	10 037	14 596	352 209
Agustus / August	6 485	11 374	15 817	397 386
September/September	6 357	12 870	16 271	399 461
Oktober / October	6 117	11 698	14 471	399 198
Nopember/November	6 490	13 844	15 611	430 185
Desember/ December	6 664	10 963	14 351	417 059
Jumlah / Total	75 661	129 655	185 241	4 672 495
2017	81 660	114 418	198 174	4 088 343
2016	72 938	103 153	220 008	3 906 178
2015	61 454	89 330	311 955	3 353 499
2014	56 692	83 595	1 082 474	2 221 019
2013	62,555	67 913	1 713 143	1 194 486
2012	14 692	61 467	2 024 420	675 915

Lanjutan Tabel /
Continued Table 6.2.4

Bulan / Month	Rumah Tangga A3	Rumah Tangga B	Niaga Kecil	Niaga Menengah	Niaga Besar
(1)	(6)	(7)	(8)	(9)	(10)
Januari / January	6 294	12 758	85 180	23 607	9 930
Pebruari / February	5 656	13 245	76 788	18 542	8 487
Maret / March	5 364	9 987	68 965	17 602	7 185
April / April	6 089	9 793	78 069	21 105	9 246
Mei / May	6 756	13 299	79 712	19 962	8 252
Juni / June	7 201	4 218	84 782	21 489	9 511
Juli / July	6 745	10 805	71 838	19 606	7 276
Agustus / August	7 511	11 175	78 276	20 505	7 460
September/September	7 648	9 333	79 755	21 728	8 496
Oktober / October	7 093	8 384	77 542	19 192	6 761
Nopember/November	7 297	11 475	81 231	20 545	7 375
Desember/ December	6 837	6 890	78 524	20 708	7 026
Jumlah / Total	80 491	121 362	940 662	244 591	97 005
2017	75 444	149 987	976 789	257 343	109 711
2016	71 706	152 082	1009 180	266 121	104 865
2015	70 269	146 481	1 001 599	265 356	107 692
2014	50 920	90 858	990 164	269 462	120 418
2013	27 986	93 842	887 623	220 741	142 821
2012	281 148	103 538	1 035	15 872	-

Lanjutan Tabel /
Continued Table 6.2.4

Bulan / Month	Industri Kecil	Industri Besar	Pelabuhan	Khusus
(1)	(11)	(12)	(13)	(14)
Januari / January	19	504	953	166
Pebruari / February	18	557	849	0
Maret / March	4	629	1 260	285
April / April	15	769	657	200
Mei / May	1	395	564	100
Juni / June	12	615	1 253	100
Juli / July	9	778	1 014	50
Agustus / August	7	973	652	95
September / September	11	1 802	677	0
Oktober / October	0	677	509	0
Nopember / November	16	791	1 007	0
Desember / December	15	411	958	0
Jumlah / Total	127	8 901	10 353	996
2 0 1 7	263	5 453	6 868	9 467
2 0 1 6	187	6 666	2 347	60 855
2 0 1 5	115	4 588	-	305 724
2 0 1 4	419	2 370	-	339 408

Sumber / Source : PDAM Kabupaten Tanah Bumbu / Regional Establishment of Water Supply of Tanah Bumbu Regency



BAB 7

INDUSTRI DAN
PERDAGANGAN
INDUSTRY AND TRADE

<https://tanahbumbukab.bps.go.id>

PENJELASAN TEKNIS

1. Pengumpulan data industri besar dan sedang dilakukan melalui Survei Industri Besar dan Sedang yang dilaksanakan setiap tahun secara lengkap (sensus) sejak tahun 1975, Survei Industri Besar dan Sedang mencakup semua perusahaan industri yang mempunyai tenaga kerja 20 orang atau lebih dengan menggunakan kuesioner II A,
2. Klasifikasi industri yang digunakan dalam survei ini berdasar kepada Klasifikasi Baku Lapangan Usaha Indonesia (KBLI), KBLI adalah klasifikasi lapangan usaha yang berdasar kepada International Standard Industrial Classification of All Economic Activities (ISIC) revisi 4 yang telah disesuaikan dengan kondisi Indonesia,
3. Industri manufaktur adalah suatu kegiatan ekonomi yang melakukan kegiatan mengubah suatu barang dasar secara mekanis, kimia, atau dengan tangan sehingga menjadi barang jadi/ setengah jadi, dan atau barang yang kurang nilainya menjadi barang yang lebih tinggi nilainya, dan sifatnya lebih dekat kepada pemakai akhir, Termasuk dalam kegiatan ini adalah jasa industri dan pekerjaan perakitan,
4. Jasa industri adalah kegiatan industri yang melayani keperluan pihak lain, Pada kegiatan ini bahan baku disediakan oleh pihak lain sedangkan pihak pengolah hanya melakukan pengolahannya dengan mendapat imbalan sebagai

TECHNICAL NOTES

1. *Data collection of large and medium scale manufacturing is conducted through The Large and Medium Manufacturing Establishment Survey that has been done annually for all industries (census) since 1975, Large and Medium Manufacturing Establishment Survey covers all manufactures/ industries with 20 workers or more by questionnaire II A,*
2. *The industrial classification adopted in this survey refers to the Klasifikasi Baku Lapangan Usaha Indonesia (KBLI), KBLI is classification of economic activities based on the International Standard Industrial Classification of All Economic Activities (ISIC rev 4) that has been modified according to the local condition in Indonesia,*
3. *Manufacturing industry is defined as an economic activity processing basic goods mechanically, chemicals or manually into final or intermediate goods, It is also defined as processing of lower value goods into higher value goods as final or intermediate products, The activities also include services for manufacturing and assembling,*
4. *Services for manufacturing is defined as a manufacturing activity which serving other manufacturing establishments, In this case, raw materials are supplied by others while the workers are paid as a compensation for processing raw*

balas jasa (upah maklon),

materials,

5. Perusahaan atau usaha industri adalah suatu unit (kesatuan) usaha yang melakukan kegiatan ekonomi, bertujuan menghasilkan barang atau jasa, terletak pada suatu bangunan atau lokasi tertentu, dan mempunyai catatan administrasi tersendiri mengenai produksi dan struktur biaya serta ada seorang atau lebih yang bertanggung jawab atas usaha tersebut,
 6. Industri manufaktur dikelompokkan ke dalam 4 golongan berdasarkan banyaknya pekerja, yaitu: industri besar (100 orang pekerja atau lebih), industri sedang/menengah (20–99 orang pekerja), industri kecil (5–19 orang pekerja), dan industri mikro (1–4 orang pekerja),
 7. Sistem pencatatan Statistik Ekspor dan Impor adalah “General Trade” dengan wilayah pencatatan meliputi seluruh wilayah kepabeanan Indonesia,
 8. Pengesahan dokumen kepabeanan ekspor dan impor dilakukan oleh Bea dan Cukai berdasarkan Persetujuan Muat/Bongkar Barang,
 9. Data ekspor berasal dari dokumen kepabeanan BC 3,0 atau yang disebut dokumen Pemberitahuan Ekspor Barang (PEB) yang diisi oleh eksportir,
 10. Data impor berasal dari dokumen kepabeanan BC 2,0 atau yang disebut dokumen Pemberitahuan Impor Barang (PIB), Pemberitahuan Impor Barang
5. *A manufacturing establishment is defined as a production unit engaged in economic activity, producing goods or services, located in a building or in a certain location, keeping a business record concerning the production and cost structure, and having a person or more that are responsible to those activities,*
 6. *Manufacturing industries are categorized into four groups, based on the number of employees: large scale manufacturing (100 employees or more), medium scale manufacturing (20–99 employees), small scale manufacturing (5–19 employees), and micro industry (1–4 employees),*
 7. *The recording of export and import statistics is based on General Trade System covering all Indonesian customs areas,*
 8. *The legalization of customs export and import documents is conducted by the Customs and Excise Office,*
 9. *The export data are compiled based on customs export documents BC 3,0 or known as Export Declarations (PEB), filled by exporters,*
 10. *The import data are compiled based on customs import documents BC 2,0 or known as Import Declarations Form (PIB), Import Declarations Form for*

Khusus (PIBK), Pemberitahuan Pabean Free Trade Zone (PPFTZ) dan dokumen kepabeanan BC 2,3 yang mencatat impor barang dari Luar Negeri ke Kawasan Berikat,

Special Commodity (PIBK), Customs Declaration Form for Free Trade Zone (PPFTZ), and customs import documents BC 2,3 which records import goods from foreign country to Bounded Zones Area,

11. Barang-barang yang dikirim ke luar negeri untuk diolah dicatat sebagai ekspor, sedangkan hasil olahan yang dikembalikan ke Indonesia dicatat sebagai impor,
 12. Barang-barang luar negeri yang diolah di dalam negeri dicatat sebagai barang impor meskipun barang olahan tersebut akan kembali ke luar negeri,
 13. Barang-barang yang tidak dicakup dalam pencatatan:
 - a. Pakaian dan barang-barang perhiasan penumpang,
 - b. Barang-barang bawaan penumpang dari/ke luar negeri untuk dipakai sendiri, kecuali lemari es, pesawat televisi, dan sebagainya,
 - c. Barang-barang untuk keperluan perwakilan kedutaan suatu negara,
 - d. Barang-barang ekspedisi dan ekshibisi atau pameran,
 - e. Barang-barang untuk militer yang diimpor langsung oleh angkatan bersenjata
 - f. Pembungkus/peti kemas untuk diisi kembali,
 - g. Uang dan surat-surat berharga,
 - h. Barang-barang contoh
 14. Sistem pengolahan dokumen impor/ ekspor Indonesia adalah sistem "Carry Over" yaitu dokumen ditunggu selama satu bulan, setelah bulan berjalan,
11. Goods send abroad for processing purposes are recorded as export while its product sent to Indonesia are recorded as import,
 12. Foreign goods processed in Indonesia are still recorded as imports although the products will be sent to abroad,
 13. The following goods are not included in the statistics:
 - a. Clothings and passengers' jewelry,
 - b. Luggage of passengers for own use, except refrigerators, television sets, etc,
 - c. Goods imported/exported for the use of foreign representative countries/ embassies,
 - d. Goods for expeditions, and shows or exhibitions,
 - e. Military goods directly imported by the Armed Forces,
 - f. Packings/containers to be refilled,
 - g. Bank notes and securities
 - h. Sample goods
 14. The carry-over system is used in processing Indonesian export and import documents, Documents are processed one month after the current

sedangkan dokumen-dokumen yang terlambat akan diolah pada bulan berikutnya, Dengan demikian dokumen bulan-bulan sebelumnya yang terlambat diterima dan masuk pada bulan berjalan, diperlakukan sebagai dokumen bulan pengolahan,

month, while those received later will be processed for the succeeding month, This means previous documents received in the current month will be treated as processed documents,

15. Pelabuhan Muat adalah pelabuhan darimana barang diangkut ke luar negeri atau diekspor

15. Port of loading is port where the goods are transported out of the country or exported,

16. Negara tujuan adalah negara tujuan akhir yang diketahui untuk barang ekspor yang dikirim ke luar negeri

16. Country of destination is country that is known to export goods sent abroad,

17. Jenis komoditi adalah barang ekspor yang dicatat sesuai kode Harmonized System (HS)

17. Type commodity is exported goods recorded based on Harmonized System (HS) code,

<https://tanahbumbu.kab.bpt.go.id/>

ULASAN

DESCRIPTION

7.1 Industri

Selama tahun 2018 ada berbagai jenis perusahaan industri yang terdaftar di Dinas Perindustrian Perdagangan, Koperasi dan Usaha Kecil Menengah Kabupaten Tanah Bumbu. Dari jumlah tersebut yang terbanyak adalah Industri Produk Makanan Lainnya, seperti Industri Telur Asin.

7.2 Perdagangan

Terdapat 105 pasar yang tercatat pada Dinas Perdagangan dan Perindustrian Kabupaten Tanah Bumbu. 25 di antaranya dikelola oleh Pemerintah Kabupaten, 49 adalah pasar tradisional yang dikelola swasta dan 31 pasar modern yang tersebar di 10 (sepuluh) kecamatan.

7.1 Industry

During year 2018 there are many different types of companies industry listed in the Service of industry, Trade, Cooperatives and small medium-sized industry of Tanah Bumbu Regency. Of that, which the largest number was other food industry like Salted Egg Industry.

7.2 Trade

On market facilities, there were 105 markets registered by Building, Market and Cleaning Service of Tanah Bumbu Regency. 25 of them handled by Tanah Bumbu Regency Government, and 49 village markets and 31 modern markets were distributed in 10 subdistricts.

7.1 INDUSTRI/INDUSTRY

Tabel 7.1.1 Jumlah Tenaga Kerja, Investasi, dan Nilai Produksi Menurut Jenis Industri di Kabupaten Tanah Bumbu, 2018
Number of Employees, Investment, and Production Value by Kind of Industry in Tanah Bumbu Regency, 2018

Jenis Industri <i>Kind of Industry</i>	Tenaga Kerja <i>Employee</i>	Investasi <i>Investment</i> (Rp.000)	Nilai Produksi <i>Production Value</i> (Rp.000)
(1)	(2)	(3)	(4)
Pengolahan dan Pengawetan Produk Daging dan Daging Unggas	0	-	-
Pengaraman/Pengeringan Ikan	2	1 000	24 000
Berbasis Daging Lumatan dan Surimi	34	161 000	606 936
Pengolahan dan Pengawetan Lainnya untuk Ikan	5	7 000	72 450
Pengasinan/Pemanisan Buah-Buahan dan Sayuran	13	12 000	72 000
Pengeringan Buah-Buahan dan Sayuran	0	-	-
Tempe Kedelai	40	70 000	1 890 408
Tahu Kedelai	41	144 000	109 000
Kopra	0	-	-
Minyak Makan Kelapa	0	-	-
Minyak Makan Kepala Sawit (Crude Palm Oil)	0	-	-
Pengolahan Es Krim	0	-	-
Penggilingan padi dan Penyosohan Beras	20	246 000	1 080 000
Tepung Beras dan Tepung Jagung	0	-	-
Produk Roti dan Kue	74	199 500	944 000
Gula Merah	20	41 000	302 000
Makaroni, Mie dan Produk Sejenisnya	0	-	-
Manisan Buah-Buahan dan Sayuran Kering	0	-	-
Produk Masak Lainnya	2	1 000	1 800
Kue Basah	13	15 000	97 000

Lanjutan Tabel 7.1.1 / *Continued Table 7.1.1*

Jenis Industri <i>Kind of Industry</i>	Tenaga Kerja <i>Employee</i>	Investasi <i>Investment</i>	Nilai Produksi <i>Production Value</i>
(1)	(2)	(3)	(4)
Makanan dari Kedede dan Kacang-kacangan Lainnya Selain Kecap, Tempe dan Tahu	3	1 500	36 000
Kerupuk, Keripik, Peyek dan Sejenisnya	99	142 650	625 500
Ransum Makanan Hewan	0	-	-
Produk Makanan Lainnya	4	1 000	12 000
Air Minum dan Air Mineral	11	893 000	417 000
Industri Minuman Lainnya	1	1 000	12 000
Pertenunan (Bukan Pertenunan Karung Goni dan Karung Lainnya)	4	4 000	48 000
Batik	5	2 500	24 000
Kain Sulaman/Bordir	0	-	-
Pakaian Jadi (Konveksi) dari Tekstil	0	-	-
Penjahitan dan Pembuatan Pakaian Sesuai Pesanan	26	141 500	263 000
Barang dari Kulit dan Kulit Buatan untuk Keperluan	0	-	-
Penggergajian Kayu	0	-	-
Barang Bangunan dari Kayu	22	1 572 000	600 500.0
Barang Anyaman dari Rotan dan Bambu	4	3 000	36 000
Barang Anyaman dari Tanaman Bukan Rotan dan Bambu	4	400	10 000
Kerajinan Ukiran dari Kayu Bukan Mebeller	2	1 000	40 000
Pencetakan umum	1	200 000	50 000
Produk dari Batu Bara	0	-	-
Briket dari Batu Bara	0	-	-
Produk Obat Tradisional	4	3 000	36 000
Barang dari Plastik untuk Pengemasan	0	-	-
Batu Bata dari Tanah Liat/Keramik	15	112 000	270 000

Lanjutan Tabel 7.1.1 / Continued Table 7.1.1

Jenis Industri <i>Kind of Industry</i>	Tenaga Kerja <i>Employee</i>	Investasi <i>Investment</i>	Nilai Produksi <i>Production Value</i>
(1)	(2)	(3)	(4)
Perengkapan Rumah Tangga dari Tanah Liat/Keramik	0	-	-
Gips	4	20 000	40 000
Barang dari Semen dan Kapur untuk Konstruksi	16	440 000	1 378 000
Barang dari Batu untuk Keperluan Rumah Tangga dan Pajangan	-	-	-
Barang dari Logam bukan Aluminium Siap Pasang untuk Bangunan	19	930 000	2 350 000
Alat Potong dan Perkakas Tangan Pertukangan	10	12 000	24 000
Kapal dan Perahu	14	1 600 000	2 850 000
Furnitur dari Kayu	28	725 000	744 000
Furnitur dari Rotan dan atau Bambu	0	-	-
Furnitur dari Logam	6	530 000	74 000
Pengolahan Lainnya YTDL	2	10 000	72 000
Jasa Reparasi Produk Logam Pabrikasi Lainnya	0	-	-
Jasa Reparasi Mesin untuk Keperluan Khusus	0	-	-
Jasa Reparasi Motor Listrik, Generator dan Transformator	0	-	-
Jasa Reparasi Kapal, Perahu dan Bangunan terapung	0	-	-
Produksi Es	0	-	-
Reparasi Mobil	0	-	-
Reparasi dan Perawatan Sepeda Motor	0	-	-
Jasa Reparasi Peralatan Rumah Tangga dan Peralatan Rumah dan Kebun	0	-	-
Industri Pengolahan dan Pengawetan Lainnya Buah-Buahan dan Sayuran	2	5 000	60 000
Industri Pupuk Lainnya	4	75 000	-
Jasa Reparasi Mesin untuk Keperluan Umum	8	1 300 000	125 000
Tanah Bumbu	582	9 623 050	15 396 594

/Source: Dinas Perindagkop & UKM Kabupaten Tanah Bumbu / Industry, Trade & Cooperative Service of Tanah Bumbu Regency

Tabel 7.1.2 Jumlah Perusahaan Industri Kecil dan Menengah di Kabupaten Tanah Bumbu, 2018
Table Number of Small and Medium Industries Company in Tanah Bumbu Regency, 2018

Jenis Industri <i>Kind of Industries</i>	2017	Jumlah Pelaku Usaha 2018		
		Badan Usaha	Perorangan	Total
(1)	(2)	(3)	(4)	(5)
Pengolahan dan Pengawetan Produk Daging dan Daging Unggas	1	-	0	1
Pengaraman/Pengeringan Ikan	3	-	1	4
Berbasis Daging Lumatan dan Surimi	46	-	17	63
Pengolahan dan Pengawetan Lainnya untuk Ikan	4	-	4	8
Pengasinan/Pemanisan Buah-Buahan dan Sayuran	2	-	4	6
Pengeringan Buah-Buahan dan Sayuran	3	-	0	3
Tempe Kedelai	118	-	21	139
Tahu Kedelai	64	-	11	75
Kopra	1	-	0	1
Minyak Makan Kelapa	1	-	0	1
Minyak Makan Kepala Sawit (Crude Palm Oil)	3	-	0	3
Pengolahan Es Krim	1	-	0	1
Penggilingan padi dan Penyosohan Beras	36	-	9	45
Tepung Beras dan Tepung Jagung	5	-	0	5
Produk Roti dan Kue	60	-	36	96
Gula Merah	70	-	17	87
Makaroni, Mie dan Produk Sejenisnya	1	-	0	1
Manisan Buah-Buahan dan Sayuran Kering	1	-	0	1
Produk Masak Lainnya	10	-	1	11
Kue Basah	42	-	6	48

Lanjutan Tabel 7.1.2 / *Continued Table 7.1.2*

Jenis Industri <i>Kind of Industries</i>	2017	Jumlah Pelaku Usaha 2018		
		Badan Usaha	Perorangan	Total
(1)	(2)	(3)	(4)	(5)
Makanan dari Kedele dan Kacang-kacangan Lainnya Selain Kecap, Tempe dan Tahu	148	-	3	151
Kerupuk, Keripik, Peyek dan Sejenisnya	1	-	42	43
Ransum Makanan Hewan	7	-	0	7
Produk Makanan Lainnya	198	-	4	202
Air Minum dan Air Mineral	2	-	9	11
Industri Minuman Lainnya	136	-	1	137
Pertunenun (Bukan Pertunenun Karung Goni dan Karung Lainnya)	21	-	4	25
Batik	29	-	5	34
Kain Sulaman/Bordir	2	-	0	2
Pakaian Jadi (Konveksi) dari Tekstil	61	-	0	61
Penjahitan dan Pembuatan Pakaian Sesuai Pesanan	1	-	20	21
Barang dari Kulit dan Kulit Buatan untuk Keperluan	30	-	0	30
Penggergajian Kayu	40	-	1	41
Barang Bangunan dari Kayu	2	-	5	7
Barang Anyaman dari Rotan dan Bambu	87	-	2	89
Barang Anyaman dari Tanaman Bukan Rotan dan Bambu	7	-	4	11
Kerajinan Ukiran dari Kayu Bukan Mebeller	29	-	1	30
Pencetakan umum	2	-	1	3
Produk dari Batu Bara	1	-	0	1
Briket dari Batu Bara	9	-	0	9
Produk Obat Tradisional	11	-	3	14
Barang dari Plastik untuk Pengemasan	18	-	0	18
Batu Bata dari Tanah Liat/Keramik	2	-	5	7
Perlenkapan Rumah Tangga dari Tanah Liat/Keramik	5	-	0	5
Gips	41	-	2	43
Barang dari Semen dan Kapur untuk Konstruksi	148	-	7	155

Lanjutan Tabel 7.1.2 / *Continued Table 7.1.2*

Jenis Industri <i>Kind of Industries</i>	2017	Jumlah Pelaku Usaha 2018		
		Badan Usaha	Perorangan	Total
(1)	(2)	(3)	(4)	(5)
Barang dari Batu untuk Keperluan Rumah Tangga dan Pajangan	1	-	0	1
Barang dari Logam bukan Aluminium Siap Pasang untuk Bangunan	16	-	5	21
Alat Potong dan Perkakas Tangan Pertukangan	10	-	4	14
Kapal dan Perahu	39	-	2	41
Furnitur dari Kayu	122	-	9	131
Furnitur dari Rotan dan atau Bambu	1	-	0	1
Furnitur dari Logam	9	-	2	11
Pengolahan Lainnya YTDL	2	-	1	3
Jasa Reparasi Produk Logam Pabrikasi Lainnya	34	-	0	34
Jasa Reparasi Mesin untuk Keperluan Khusus	1	-	0	1
Jasa Reparasi Motor Listrik, Generator dan Transformator	2	-	0	2
Jasa Reparasi Kapal, Perahu dan Bangunan terapung	2	-	0	2
Produksi Es	7	-	0	7
Reparasi Mobil	23	-	0	23
Reparasi dan Perawatan Sepeda Motor	94	-	0	94
Jasa Reparasi Peralatan Rumah Tangga dan Peralatan Rumah dan Kebun	37	-	0	37
Industri Pengolahan dan Pengawetan Lainnya Buah-buahan dan Sayuran	0	-	1	1
Industri Pupuk Lainnya	0	-	1	1
Jasa Reparasi Mesin untuk Keperluan Umum	1	-	4	5
Tanah Bumbu	1 764	0	275	2 186

Sumber/Source: Dinas Perindagkop & UKM Kabupaten Tanah Bumbu / *Industry, Trade & Cooperative Service of Tanah Bumbu Regency*

Tabel 7.1.3 Jumlah Kelompok Pengrajin Menurut Jenis Usaha di Kabupaten Tanah Bumbu, 2018
Number of Groups Craftsmen By Business Type in Tanah Bumbu Regency, 2018

Jenis Industri / Kind of Industry	Jumlah
(1)	(2)
1. Tenun khas Pagatan	1
2. Kain Batik (Sasirangan)	1
3. Anyaman Purun	1
4. Pangan Pengolahan Ikan dan Udang	1
5. Gula Aren	2
6. Anyaman Ketak	1
7. Kapal dan Perahu	1
Jumlah / Total	8

Sumber/Source: Dinas Perindagkop & UKM Kabupaten Tanah Bumbu / Industry, Trade & Cooperative Service of Tanah Bumbu Regency

Tabel 7.1.4 Jumlah Kelompok Pengrajin Menurut Kecamatan di Kabupaten Tanah Bumbu, 2018
Table Number of Groups Craftsmen By Subdistrict in Tanah Bumbu Regency, 2018

Kecamatan	Kelompok Pengrajin	Kelompok Pengrajin yang Mendapat Bantuan
(1)	(2)	(3)
Kusan Hilir	4	0
Sungai Loban	0	0
Satui	0	0
Angsana	0	0
Kusan Hulu	1	0
Kuranji	0	0
Batulicin	1	0
Karang Bintang	0	0
Simpang Empat	0	0
Mantewe	1	0
Jumlah / Total	7	0
2017	7	1
2016	6	1

Sumber/Source: Dinas Perindagkop & UKM Kabupaten Tanah Bumbu / Industry, Trade & Cooperative Service of Tanah Bumbu Regency

Tabel 7.1.5 Jumlah Perusahaan Industri Kecil dan Menengah Menurut Kecamatan di Kabupaten Tanah Bumbu, 2018
Number of Small and Medium Industries Company By Subdistrict in Tanah Bumbu Regency, 2018

Kecamatan / <i>Subdistrict</i>	2018
(1)	(2)
Kusan Hilir	42
Sungai Loban	15
Satui	29
Angsana	22
Kusan Hulu	13
Kuranji	38
Batulicin	30
Karang Bintang	32
Simpang Empat	46
Mantewe	14
Jumlah / Total	281
2 0 1 7	1 764
2 0 1 6	1 499

Sumber/Source: Dinas Perindagkop & UKM Kabupaten Tanah Bumbu / *Industry, Trade & Cooperative Service of Tanah Bumbu Regency*

7.2 PERDAGANGAN / TRADE

Tabel 7.2.1 Jumlah Perusahaan Menurut Bentuk Badan Hukum di Kabupaten Tanah Bumbu, 2013–2018
Number of Establishments by Type of Business Entity in Tanah Bumbu Regency, 2013–2018

Tipe Badan Hukum <i>Type of Business Entity</i>	2013	2014	2015	2016	2017	2018
(1)	(2)	(3)	(4)	(5)	(6)	(7)
Perseroan Terbatas	3	7	7	7	136	...
CV/Firma	38	60	69	70	95	...
Koperasi	3	4	4	5	15	...
Perorangan	817	986	1 186	1 417	6	...
Lainnya	-	-	-	-	128	...
Jumlah/ <i>Total</i>	861	1 057	1 266	1 499	380	...

Sumber/*Source*: Dinas Perindustrian dan Perdagangan Kabupaten Tanah Bumbu / Department of Industry and Trade of Tanah Bumbu Regency

Tabel 7.2.2 Jumlah Pasar Menurut Jenis Pasar dan Kecamatan di Kabupaten Tanah Bumbu, 2018
The Number of Market by Its Kind and Subdistrict in Tanah Bumbu Regency, 2018

Kecamatan / Subdistrict	Jenis Pasar / Kind of Market				Jumlah / Total
	Pasar Modern	Pasar Pemerintah	Pasar Rakyat / Tradisional	Pasar Kilat	
(1)	(2)	(3)	(4)	(5)	(6)
Kusan Hilir	4	2	5	-	11
Sungai Loban	-	4	5	-	9
Satui	4	4	5	-	13
Kusan Hulu	-	3	10	-	13
Batulicin	4	1	5	-	10
Simpang Empat	17	1	8	-	26
Karang Bintang	-	3	4	-	7
Mantewe	-	4	2	-	6
Kuranji	-	1	3	-	4
Angsana	2	2	2	-	6
Tanah Bumbu	31	25	49	-	105
2017	31	25	49	-	105
2016	31	19	54	-	105
2015	-	9	26	5	40
2014	-	9	26	5	40
2013	-	9	26	5	40
2012	-	9	18	3	30

Sumber/Source: Dinas Perdagangan dan Perindustrian Kab. Tanah Bumbu/Trade and Industry Office of Tanah Bumbu Regency

Tabel 7.2.3 Lokasi dan Status Pengelolaan Setiap Pasar di Kabupaten Tanah Bumbu, 2018
Location and Status of Market in Tanah Bumbu Regency, 2018

Nama Pasar / Name of Market	Lokasi Pasar / Location		Status Pasar / Status
	Desa / Village	Kecamatan / Subdistrict	
(1)	(2)	(3)	(4)
1. Pasar Niaga Bersujud	Sejahtera	Simpang Empat	Pasar Pemerintah
2. Pasar Ampera	Tungkarán Pangeran	Simpang Empat	Pasar Swasta
3. Pasar Sabtu	Tungkarán Pangeran	Simpang Empat	Pasar Swasta
4. Pasar Harian Simpang	Sejahtera	Simpang Empat	Pasar Swasta
5. Pasar Pagi Kodeco	Tungkarán Pangeran	Simpang Empat	Pasar Swasta
6. Pasar Batulicin	Batulicin	Batulicin	Pasar Pemerintah
7. Pasar Raya Bersujud	Batuah	Kusan Hilir	Pasar Pemerintah
8. Pasar Raya Bumi Pangeran	Pasar Baru	Kusan Hilir	Pasar Pemerintah
9. Pasar Sari Mulya	Sari Mulya	Sungai Loban	Pasar Pemerintah
10. Pasar Sebamban Baru	Sebamban Baru	Sungai Loban	Pasar Desa
11. Pasar Batu Meranti	Batu Meranti	Sungai Loban	Pasar Desa
12. Pasar Nusa Indah Angsana	Karang Indah	Angsana	Pasar Pemerintah
13. Pasar Banjar Sari	Banjar Sari	Angsana	Pasar Desa
14. Pasar Bayan sari	Bayan sari	Angsana	Pasar Desa
15. Pasar Bamega Pura	Sungai Danau	Satui	Pasar Pemerintah
16. Pasar Harian satu	satui	satui	Pasar Swasta
17. Pasar Al Kautsar	Desa Al Kautsar	Satui	Pasar Desa
18. Pasar Tamara	Teluk Kepayang	Kusan Hulu	Pasar Desa
19. Pasar Binawara	Binawara	Kusan Hulu	Pasar Desa
20. Pasar Lokpon	Binawara	Kusan Hulu	Pasar Desa

Lanjutan Tabel Tabel 7.2.3 / Continued Table Tabel 7.2.3

	Nama Pasar / Name of Market	Lokasi Pasar / Location		Status Pasar / Status
		Desa / Village	Kecamatan / Subdistrict	
	(1)	(2)	(3)	(4)
21.	Pasar Karang Mulya	Karang Mulya	Kusan Hulu	Pasar Desa
22.	Pasar Desa 7	Wonorejo	Kusan Hulu	Pasar Desa
23.	Pasar Tapus	Tapus	Kusan Hulu	Pasar Swasta
24.	Pasar Lasung	Lasung	Kusan Hulu	Pasar Desa
25.	Pasar Manuntung	Manuntung	Kusan Hulu	Pasar Desa
26.	Pasar Giri Mulya Blok G	Giri Mulya	Kuranji	Pasar Desa
27.	Pasar Ringkit	Kuranji	Kuranji	Pasar Desa
28.	Pasar Karang Bintang	Karang Bintang	Karang Bintang	Pasar Desa
29.	Pasar Manunggal Blok A	Manunggal	Karang Bintang	Pasar Pemerintah
30.	Pasar Indah Lestari Blok D	Maju Sejahtera	Karang Bintang	Pasar Desa
31.	Pasar Rejowinangun	Rejowinangun	Karang Bintang	Pasar Desa
32.	Pasar Pandan Sari	Desa 3 Pandan Sari	Karang Bintang	Pasar Desa
33.	Pasar 42 Dalam	Suka Damai	Mentewe	Pasar Desa
34.	Pasar Sepakat	Sepakat	Mentewe	Pasar Desa
35.	Pasar Emil Baru	Emil Baru	Mentewe	Pasar Pemerintah
36.	Pasar Sumber Baru	Sumber Baru	Angsana	Pasar Pemerintah

Sumber/Source: Dinas Perdagangan dan Perindustrian Kab, Tanah Bumbu/Trade and Industry Office of Tanah Bumbu Regency

Tabel 7.2.4 Jumlah Sarana Perdagangan yang Digunakan Setiap Pasar di Kabupaten Tanah Bumbu, 2018
The Number of Trading Facility Every Market, 2018

Nama Pasar / Name of Market	Sarana / Facility					
	Toko	Kios	Bak	Warung	Lapak	Petak Los
(1)	(2)	(3)	(4)	(5)	(6)	(7)
1. Pasar Bukit Baru	0	0	-	-	20	40
2. Pasar Sungai Cuka	0	0	-	-	35	0
3. Pasar Harian Satui	20	20	-	-	30	40
4. Al- Kautsar	10	10	-	-	48	80
5. Sungai Danau Raya	400	400	-	-	392	480
6. Jombang	0	0	-	-	65	0
7. Wonorejo	0	0	-	-	80	0
8. Tegal Sari	0	0	-	-	55	0
9. Desa Sumber Arum	0	0	-	-	20	0
10. Tamunih	0	0	-	-	28	10
11. Mangkalapi	0	0	-	-	35	10
12. Karang Sari	0	0	-	-	36	0
13. Anjir Baru	0	0	-	-	44	10
14. Harapan jaya	0	0	-	-	45	0
15. Lasung	0	0	-	-	10	10
16. Manuntung	0	0	-	-	7	10
17. Tapus	0	0	-	-	30	20
18. Tamara	0	0	-	-	65	40

Lanjutan Tabel Tabel 7.2.4/ Continued Table Tabel 7.2.4

Nama Pasar / <i>Name of Market</i>	Sarana / Facility					
	Toko	Kios	Bak	Warung	Lapak	Petak Los
(1)	(2)	(3)	(4)	(5)	(6)	(7)
19. Hanyar	0	0	-	-	60	20
20. Lokpon	0	0	-	-	20	20
21. Karang Mulya	0	0	-	-	61	20
22. Desa Tujuh	0	0	-	-	29	20
23. Pagi Kodeco	6	6	-	-	176	98
24. Ampera	6	6	-	-	9	53
25. Sabtu	0	0	-	-	196	0
26. Pusat Niaga Bersujud	224	224	-	-	200	190
27. Harian Simpang	60	60	-	-	0	112
28. Sari gadung	0	0	-	-	30	40
29. Sungai dua	0	0	-	-	42	40
30. Harian 599	0	0	-	-	0	63
31. Harian Kodeco	0	0	-	-	140	32
32. Batulicin	15	15	-	-	0	41
33. Segumbang	0	0	-	-	35	0
34. Gunung tinggi	0	0	-	-	42	0
35. Kersik putih	0	0	-	-	46	20
36. Kusambi	0	0	-	-	64	0
37. Suka maju	0	0	-	-	66	0

Lanjutan Tabel Tabel 7.2.4/ Continued Table Tabel 7.2.4

Nama Pasar / <i>Name of Market</i>	Sarana / Facility					
	Toko	Kios	Bak	Warung	Lapak	Petak Los
(1)	(2)	(3)	(4)	(5)	(6)	(7)
38. Nusa Indah	80	80	-	-	40	80
39. Bayan Sari	0	0	-	-	55	15
40. Sumber baru	0	0	-	-	72	0
41. Banjar Sari	0	0	-	-	30	24
42. Raya Bersujud	20	20	-	-	50	80
43. Raya Bumi pangeran	300	300	-	-	326	0
44. Sepunggur	0	0	-	-	88	0
45. Api-Api	0	0	-	-	70	0
46. Rantau panjang Hulu	0	0	-	-	78	0
47. Saring Sungai binjai	0	0	-	-	76	0
48. Saring Sungai Bubu	0	0	-	-	72	0
49. Sebamban baru	0	0	-	-	112	120
50. Sebamban lama	0	0	-	-	240	60
51. Batu Meranti	0	0	-	-	59	60
52. Dwi Marga Utama	0	0	-	-	22	40
53. Sungai Dua Laut	0	0	-	-	54	0
54. Sungai Loban	0	0	-	-	49	0
55. Sari Mulya	0	0	-	-	10	120
56. Marga Mulya	0	0	-	-	112	0

Lanjutan Tabel 7.2.4/ Continued Table 7.2.4

Nama Pasar / Name of Market	Sarana / Facility					
	Toko	Kios	Bak	Warung	Lapak	Petak Los
(1)	(2)	(3)	(4)	(5)	(6)	(7)
57. Sari utama	0	0	-	-	94	0
58. Giri Mulya	20	20	-	-	30	120
59. Ringkit	0	0	-	-	57	48
60. Waringin Tunggal	0	0	-	-	80	0
61. Karang Intan	0	0	-	-	70	14
62. Karang Bintang	0	0	-	-	25	100
63. Manunggal Blok A	56	56	-	-	0	120
64. Indra lestarai Blok A	0	0	-	-	6	34
65. Rejowinangun	0	0	-	-	20	40
66. Pandan sari	0	0	-	-	20	40
67. Harapan Maju	0	0	-	-	34	40
68. Madu retno	0	0	-	-	35	20
69. 42 dalam	0	0	-	-	28	40
70. Sepakat	0	0	-	-	32	20
71. Sido Mulyo	0	0	-	-	110	0
72. Imel baru	0	0	-	-	26	20
73. Mantewe	0	0	-	-	38	40
74. Pasar Jum.at Sido Mulyo	0	0	-	-	110	3
2018	1 217	1 217	-	-	4 691	2 817
2017	25	821	335	...	3 796	2 421
2016	913	1 480	1 235	155	984	1 814
2014	913	1 480	1 235	155	984	1 814

Catatan/Note: Warung tidak ada, sedangkan toko dan kios sama.

Sumber/Source: Dinas Perdagangan dan Perindustrian Kabupaten Tanah Bumbu / Trade & Industry Service of Tanah Bumbu Regency

Tabel 7.2.5 Daftar Stasiun Pengisian Bahan Bakar Umum di Tanah Bumbu, 2018
The List of Station of Fuel Filling in Tanah Bumbu Regency, 2018

	Nama SPBU	Kode SPBU	Alamat
	(1)	(2)	(3)
1	PT. WIRA BANGSA BUANA PUTRA	64.721.15	Jl. Raya Provinsi Desa Sebampan Kecamatan Sungai Loban
2	PT. BERKAH PAGATAN BERSAUDARA	64.721.01	Jl. Brigjen H. Hasan Basri
3	PT. PUTRA NANDA BERSAUDARA	64.721.18	Jl. Poros Kodeco Km. 6 Desa Sarigadung
4	PT. SIMPANG NUR ANUGRAH	64.721.14	Jl. Raya Batulicin Kab. Tanah Bumbu
5	PT. BERKAH SUNGAI DUA	64.721.03	Jl. Raya Serongga Km. 4,5 Kec. Simpang Empat Kab. Tanah Bumbu
6	PT. PLAJAU BERSUJUD	64.721.05	Jl. Transmigrasi Km. 2,5 Desa Barokah Kec. Simpang Empat Kab. Tanah Bumbu
7	PT. ENERGI BUMI ABADI	64.721.06	Jl. Perintis Kemerdekaan
8	PT. MEGA PELUMASINDO BERLIAN	64.721.07	Jl. Raya Batulicin No 03 Rt 13 Desa Kersik Putih Kec. Batulicin Kab. Tanah Bumbu
9	PT. ARANIO RAZAK PUTRA	66.0322	Jl. Plajau KM. 6 Batulicin
10	PT. LAMARUPE	64.721.17	Jl. Provinsi Kec. Sungai Loban
11	PT. BUANA RAYA DUTA	64.721.02	Jl. Provinsi Kec. Satu
12	PT. SEJATERAH ABADI BERSINAR	20.3.2.003	Jl. Provinsi KM Desa Damar Indah Kecamatan Sungai Loban
13	PT. ANUGRAH ANGSANA ABADI	64.721.12	Jl. Provinsi KM 192 Angsana Kab. Tanah Bumbu
	2018		13
	2017		19
	2016		17
	2015		17
	2014		17

Sumber/Source: Dinas Perdagangan dan Perindustrian Kabupaten Tanah Bumbu / Trade & Industry Service of Tanah Bumbu Regency

<https://tanahbumbukab.bps.go.id>



BAB 8

**HOTEL DAN
PARIWISATA**
HOTEL AND TOURISM

<https://tanahbumbukab.bps.go.id>

PENJELASAN TEKNIS

1. Wisatawan mancanegara (wisman) ialah setiap pengunjung yang mengunjungi suatu negara di luar tempat tinggalnya, didorong oleh satu atau beberapa keperluan tanpa bermaksud memperoleh penghasilan di tempat yang dikunjungi dan lamanya kunjungan tersebut tidak lebih dari satu tahun (12 bulan), Definisi ini mencakup 2 (dua) kategori wisatawan mancanegara, yaitu:
 - a. Wisatawan (turis) ialah setiap pengunjung seperti definisi di atas yang tinggal paling sedikit 24 jam, akan tetapi tidak lebih dari 1 (satu) tahun di tempat yang dikunjungi, dengan maksud antara lain: berlibur, rekreasi, olah raga, bisnis, menghadiri pertemuan, studi, dan kunjungan dengan alasan kesehatan,
 - b. Excursionist ialah setiap pengunjung seperti definisi di atas yang tinggal kurang dari 24 jam di tempat yang dikunjungi (termasuk "Cruise passengers"), Cruise Passengers ialah setiap pengunjung yang tiba di suatu negara di mana mereka tidak menginap di akomodasi yang tersedia di negara tersebut, misalnya dengan kapal laut,
2. Rata-rata lama tinggal adalah rata-rata waktu tinggal wisatawan mancanegara di Indonesia untuk satu kali kunjungan,
3. Usaha penyediaan akomodasi adalah usaha yang menyediakan pelayanan penginapan yang dapat dilengkapi dengan pelayanan pariwisata lainnya,

TECHNICAL NOTES

1. *An International Visitor is any person visiting a country other than his usual place of residence for any reason other than for earning income in the country visited, and the length of stay is no more than one year (12 months), This definition covers two categories of foreign visitors, namely:*
 - a. *"Tourist" is any visitor staying for at least 24 hours, but no more than one year, in the country visited, with the intention of visiting, and for any of these purposes: Pleasure, recreation and sports, Business, visiting friends and relatives, missions, attending meetings, conferences, visit for health reasons and study,*
 - b. *"Excursionist" is any visitor staying less than 24 hours in the country visited including, "Cruise Passengers", i.e, visitors arriving in a country without staying in any accommodation available in the visited country,*
2. *Average length of stay is the average stay duration of foreign visitor in Indonesia for one trip,*
3. *The business of providing accommodation is a business that provides specialty services that can be equipped with other tourism services, It*

Usaha penyediaan akomodasi dapat berupa hotel, vila, pondok wisata, bumi perkemahan, persinggahan karavan, dan akomodasi lainnya yang digunakan untuk tujuan pariwisata,

includes hotel, villa, cottage, camping, caravan stop, and other accommodation that are used for tourism purposes,

4. Hotel adalah penyediaan akomodasi secara harian berupa kamar-kamar di dalam satu bangunan yang dapat dilengkapi dengan jasa pelayanan makan dan minum, kegiatan hiburan dan atau fasilitas lainnya, Hotel terdiri dari hotel berbintang dan hotel non-bintang,
 5. Hotel bintang adalah usaha penyediaan jasa pelayanan penginapan, makan minum serta jasa lainnya bagi umum dengan menggunakan sebagian atau seluruh bangunan, Usaha ini dikelola secara komersial serta memenuhi ketentuan persyaratan sebagai hotel bintang (termasuk berlian) yang ditetapkan dalam surat keputusan instansi yang membinanya, Misalnya hotel bintang lima, hotel bintang empat dan seterusnya,
 6. Tingkat penghunian kamar hotel adalah persentase banyaknya malam kamar yang dihuni terhadap banyaknya malam kamar yang tersedia,
 7. Rata-rata lamanya tamu menginap adalah banyaknya malam tempat tidur yang terpakai (malam tamu) dengan banyaknya tamu yang menginap di hotel atau akomodasi lainnya,
4. *Hotel is a daily supply of accommodation rooms within a building which can be equipped with eating and drinking services, entertainment activities and/ or other facilities, Hotel consists of a classified hotel and a non-classified hotel,*
 5. *A star hotel is the business of providing an accommodation, eating and drinking as well as other services for the public by using a building or a part of a building, It is managed commercially and meets specified requirements as a star hotel (including diamonds) set forth in the decree of fostering agency, For example, five star hotel, four star hotel, and so on,*
 6. *Room occupancy rate is the number of room-nights occupied divided by the number of room-nights available, multiplied by 100 percent,*
 7. *Average length of stay is the number of bed-nights used (guest night) divided by the number of guests coming to spend the night at the accommodation,*

ULASAN

DESCRIPTION

8.1 Hotel

Akomodasi adalah tempat orang menginap untuk sementara waktu, Akomodasi yang dicatat oleh Dinas Kebudayaan dan Pariwisata Kabupaten Tanah Bumbu adalah hotel, penginapan, and wisma, Fasilitas akomodasi yang terdapat di Kabupaten Tanah Bumbu mayoritas berlokasi di Kecamatan Simpang Empat, Satui dan Kusan Hilir, Di antara 49 akomodasi yang terdaftar, ada 7 (empat) hotel kelas bintang yaitu Hotel Surya, Ebony, Medina, Grand Central dan Satui Adygraha, Friendship dan Hillmar

Dengan adanya fasilitas akomodasi yang tersedia, sangat mendukung bagi kepariwisataan di Kabupaten Tanah Bumbu, Akomodasi menjadi tempat penginapan bagi wisatawan yang berkunjung ke wilayah ini.

8.2 Pariwisata

Di Kabupaten Tanah Bumbu sendiri terdapat banyak jenis objek wisata, di antaranya objek wisata alam berupa pantai Pagatan dan pantai Bunati, serta objek wisata budaya seperti Mapparentasi dan makam Pangeran Muhammad Nafis. Selain itu, terdapat juga fasilitas olahraga dan objek wisata buatan.

8.1 Hotel

Accommodation is a place people stay for a while, Tourism & Culture Service of Tanah Bumbu Regency registered accommodation facilities in Tanah Bumbu are hotel, Inn and guesthouse, Accommodation facility in Tanah Bumbu Regency majority located in Simpang Empat, Satui and Kusan Hilir Subdistricts, Among 47 accommodation listed, there was 7 star class hotels, They are Ebony Batulicin, Medina, Satui Adi Graha, Hillmar, Ebony and Grand Central Hotel,

With the availability of accommodation facilities, very supportive for tourism in Tanah Bumbu District, Accommodation becomes a place of lodging for tourists who visit Tanah Bumbu.

8.2 Pariwisata

This Regency has many tourism objects, like Natural Tourism Object such Bunati and Pagatan Beach, Cultural and Religion Tourism Object such as Mappanretasi ceremony and Prince Muhammad Nafis Tomb. Beside that, Sport Facility and Entertainment Tourism Object and Artificial Tourism Object.

8.1 HOTEL

Tabel 8.1.1 Jumlah Akomodasi Hotel Menurut Kecamatan di Kabupaten Tanah Bumbu, 2017 dan 2018

Number of Hotel Accomodations by Subdistrict in Tanah Bumbu Regency, 2017 and 2018

Kecamatan Subdistrict	Hotel Hotels		Kamar Rooms	
	2017	2018	2017	2018
(1)	(2)	(3)	(4)	(5)
Kusan Hilir	1	1	37	38
Sungai Loban	-	-	-	-
Satui	5	6	94	116
Angsana	1	-	20	-
Kusan Hulu	-	-	-	-
Kuranji	-	-	-	-
Batulicin	6	2	243	125
Karang Bintang	-	-	-	-
Simpang Empat	14	19	328	420
Mantewe	-	-	-	-
Tanah Bumbu	27	28	722	699

Sumber/Source: Survei Perusahaan/Usaha Jasa Akomodasi/Accommodation Services Establishment Survey

Keterangan: * data hanya jumlah hotel

** data ini meliputi jumlah hotel, penginapan, wisma, losmen, dan pondok

Tabel 8.1.2 Jumlah Hotel / Penginapan setiap Kecamatan di Kabupaten Tanah Bumbu, 2018
The Number of Hotel / Inn by Subdistrict in Tanah Bumbu Regency, 2018

Kecamatan / Subdistrict	Hotel / Hotel		Penginapan / Inn	Jumlah / Total
	Bintang / Star	Melati / Jasmine		
(1)	(2)	(3)	(4)	(5)
Kusan Hilir	1	0	6	7
Sungai Loban	-	-	-	-
Satui	1	7	7	15
Angsana	-	-	-	-
Kusan Hulu	-	-	-	-
Kuranji	-	-	-	-
Batulicin	1	1	-	2
Karang Bintang	-	-	-	-
Simpang Empat	4	16	4	24
Mantewe	-	-	-	-
Tanah Bumbu	7	24	18	49
2017	9	25	22	62
2016	9	22	19	48
2015	7	20	20	47
2014	7	20	20	47
2013	4	22	21	47
2012	6	19	19	44

Sumber Source : Dinas Kepemudaan Olahraga dan Pariwisata Kabupaten Tanah Bumbu/ Department of Youth, Sport, and Tourism Services

Tabel 8.1.3 Jumlah Kamar dan Tarif Setiap Hotel / Penginapan di Kecamatan Kusan Hilir, 2018
The Number of Hotel / Inn Room and Its Tariff in Kusan Hilir Subdistrict, 2018

Nama Hotel – Penginapan / Name of Hotel – Inn	Jenis / Type	Jumlah Kamar / Rooms	Terendah / Lowest	Tertinggi / Highest
(1)	(2)	(3)	(4)	(5)
Putri Medina	Bintang	38	290 000	475 000
Penginapan Sederhana	Penginapan	13	75 000	-
Pondok Agita	Penginapan	12	50 000	200 000
Wisma Shangrilla	Penginapan	10	150 000	200 000
Penginapan Warga	Penginapan	18	50 000	-
Penginapan Batuah	Penginapan	5	50 000	100 000
Penginapan Pada Idi	Penginapan	8	100 000	150 000

Sumber Source : Dinas Kepemudaan Olahraga dan Pariwisata Kabupaten Tanah Bumbu/ Department of Youth, Sport, and Tourism Services

Tabel 8.1.4 Jumlah Kamar dan Tarif Setiap Hotel / Penginapan di Kecamatan Satui, 2018
The Number of Hotel / Inn Room and Its Tariff in Satui Subdistrict, 2018

Nama Hotel – Penginapan / Name of Hotel – Inn	Jenis / Type	Jumlah Kamar / Rooms	Terendah / Lowest	Tertinggi / Highest
(1)	(2)	(3)	(4)	(5)
Hotel Satui Adygraha	Bintang	30	260 000	322 000
Hotel Lestari	Melati	23	125 000	300 000
Penginapan Selera	Penginapan	13	60 000	150 000
Losmen Yenny	Melati	23	80 000	160 000
Hotel Semangat	Melati	17	70 000	150 000
Hotel Wenny	Melati	30	275 000	410 000
Penginapan No Hikmah	Penginapan	10	95 000	150 000
Penginapan Sabili	Penginapan	14	80 000	150 000
Penginapan Sudan Indah	Melati	9	50 000	100 000
Hotel Wahana Murni	Melati	6	185 000	235 000
Penginapan Sudi Agung	Penginapan	9	145 000	150 000
Penginapan Megawati	Penginapan	10	125 000	150 000
Hotel Bon Bambu	Melati	10	150 000	200 000
Homestay Pantai Sei. Cuka	Penginapan	4	400 000	600 000

Sumber Source : Dinas Kepemudaan Olahraga dan Pariwisata Kabupaten Tanah Bumbu/ Department of Youth, Sport, and Tourism Services

Tabel 8.1.5
Table

Jumlah Kamar dan Tarif Setiap Hotel / Penginapan di
Kecamatan Simpang Empat, 2018
*The Number of Hotel / Inn Room and Its Tariff in Simpang
Empat Subdistrict, 2018*

Nama Hotel – Penginapan / Name of Hotel – Inn	Jenis / Type	Jumlah Kamar / Rooms	Terendah / Lowest	Tertinggi / Highest
(1)	(2)	(3)	(4)	(5)
Hotel Hillmar	Bintang	40	275 000	-
Hotel Grand Central	Bintang	38	340 000	-
Hotel Harmony	Melati	20	150 000	-
Homestay Tirta Asri 1	Homestay	15	70 000	-
Homestay Tirta Asri 2	Homestay	-	-	-
Garden Guest House	Guest House	18	175 000	-
Hotel Dewi	Melati	41	75 000	-
Hotel Dewi VIP Room	Melati	34	175 000	220 000
Hotel Grand Fortune	Melati	-	75 000	200 000
Hotel Semarang	Melati	33	100 000	275 000
Hotel Mutiara	Melati	19	100 000	-
Hotel Mega Indah	Melati	25	75 000	140 000
Hotel Sejahtera	Melati	-	50 000	-
Hotel Duta Arjuna	Melati	9	100 000	-
Hotel Subur Buana	Melati	22	50 000	-
Hotel Hidayah	Melati	23	70 000	150 000
Hotel Dewi Fortuna	Melati	24	100 000	150 000
Hotel Truly	Melati	17	-	-
Penginapan Sederhana	Penginapan	45	50 000	100 000
Wisma Sinar Samudera	Penginapan	16	50 000	140 000
Hotel Tanah Bumbu	Melati	-	-	-
Penginapan Wahyu	Penginapan	10	50 000	150 000
Sunrise Guest House	Guest House	8	50 000	150 000
Hotel Friendship	Bintang	33	242 500	346 500
Hotel Surya	Bintang	24	150 000	425 000

Sumber Source : Dinas Kepemudaan Olahraga dan Pariwisata Kabupaten Tanah Bumbu/ Department of Youth, Sport, and Tourism Services

Tabel 8.1.6 Jumlah Kamar dan Tarif Setiap Hotel / Penginapan di Kecamatan Batulicin, 2018
Table The Number of Hotel / Inn Room and Its Tariff in Batulicin Subdistrict, 2018

Nama Hotel - Penginapan / Name of Hotel - Inn	Jenis / Type	Jumlah Kamar / Rooms	Terendah / Lowest	Tertinggi / Highest
(1)		(2)	(3)	(4)
Hotel Ebony	Bintang	83	430 000	2 000 000
Hotel Chandra Asri	Melati	42	60 000	225 000

Sumber Source : Dinas Kepemudaan Olahraga dan Pariwisata Kabupaten Tanah Bumbu/ Department of Youth, Sport, and Tourism Services

8.2 PARIWISATA/TOURISM

Tabel 8.2.1 Jumlah Rumah Makan/Restoran Menurut Kecamatan, 2015-2018
Table Number of Restaurants by Sub District, 2015–2018

Kecamatan Subdistrict	2015	2016	2017	2018
(1)	(3)	(4)	(5)	(6)
Kusan Hilir	***	28	39	70
Sungai Loban	***	-	8	8
Satui	***	30	24	27
Angsana	***	-	7	26
Kusan Hulu	***	-	-	-
Kuranji	***	-	-	-
Batulicin	***	18	15	27
Karang Bintang	***	-	8	13
Simpang Empat	***	96	111	140
Mantewe	***	-	-	-
Jumlah/Total	150	172	212	311

Sumber Source : Dinas Kepemudaan Olahraga dan Pariwisata Kabupaten Tanah Bumbu/ Department of Youth, Sport, and Tourism Services

<https://tanahbumbu.kab.bps.go.id>

Tabel 8.2.2
Table

Jumlah Sarana Penunjang Kepariwisata yang terdaftar di Kabupaten Tanah Bumbu, 2013-2018
Number of Registered Tourims Facilities in Tanah Bumbu Regency, 2013-2018

	Nama sarana / Facilities	2013	2014	2015	2016	2017	2018
	(1)	(2)	(3)	(4)	(5)	(6)	(7)
1	Hotel	27	26	27	27	29	29
2	Penginapan	13	14	14	13	14	16
3	Wisma/losmen/ pondok	4	5	5	6	5	5
4	Karaoke	1	6	5	6	7	9
5	Cafe	4	4	4	4	5	6
6	Billyard	8	10	12	8	10	12
7	Playstation	9	10	17	9	11	11
8	Restaurant	5	3	4	5	8	10
9	Rumah makan	64	63	65	64	86	101
10	Warung makan	77	78	81	77	87	155
11	Depot	25	25	27	25	31	40
12	Salon	100	104	112	99	105	107
13	Biro perjalanan wisata	5	5	5	5	5	5

Sumber Source : Dinas Kepemudaan Olahraga dan Pariwisata Kabupaten Tanah Bumbu/ Department of Youth, Sport, and Tourism Services

Tabel 8.2.3 Obyek Wisata Alam di Kabupaten Tanah Bumbu, 2018
Table *Natural Tourism Objects in Tanah Bumbu Regency, 2018*

Nama Obyek Wisata / Tourism Objects	Lokasi / Location	Jarak dari Ibukota Kabupaten / Apart from Capital City of Regency (Km)
(1)	(2)	(3)
1, Goa Sogung	Desa Mentewe	± 42
2, Goa Sendayau	Kec, Mentewe	± 40
3, Pulau Sewangi	Kec, Simpang Empat	± 17
4, Air Terjun Perbatasan	Kec, Simpang Empat	± 20
5, Pulau Burung	Kec, Simpang Empat	± 16
6, Gua Kodok	Desa Mentewe	± 35
7, Pantai Tanjung Petang	Kec, Kusan Hilir	± 30
8, Pantai Pagatan	Kec, Kusan Hilir	± 27
9, Pantai Cemara Indah	Kec, Kusan Hilir	± 32
10, Pantai Rindu Alam	Kec, Kusan Hilir	± 33
11, Pantai Sungai Lembu	Kec, Kusan Hilir	± 32
12, Sumber Air Panas	Kec, Kusan Hilir	± 25
13, Tanjung Batu	Kec, Sungai Loban	± 40
14, Sumber Air Panas	Kec, Batulicin	± 15
15, Pantai Sei, Dua Laut	Kec, Sei Loban	± 52
16, Pantai Bunati Indah	Angsana	± 60
17, Pantai Sei, Cuka	Satui	± 102
18, Goa Liang Bangkai	Mantewe	± 50
19, Danau Bahulat	Kec, Kusan Hulu	± 50
20, Sungai Arung Jeram	Kec, Kusan Hulu	± 55
21, Gunung Kupang	Kec, Kusan Hulu	± 60
22, Goa Kelelawar	Kec, Mantewe	± 67
23, Goa Gunung Kapur	Karang Bintang	± 35
24, Pantai Satui	Satui	± 92
25, Air Terjun Batu Bandakanak	Simpang Empat	± 20
26, Pantai Angsana	Angsana	± 50

Sumber Source : Dinas Kepemudaan Olahraga dan Pariwisata Kabupaten Tanah Bumbu/ Department of Youth, Sport, and Tourism Services

Tabel 8.2.4 Obyek Wisata Religi dan Budaya di Kabupaten Tanah Bumbu, 2018
Table *Cultural and Religion Tourism Objects in Tanah Bumbu Regency, 2018*

Nama Obyek Wisata / Tourism Objects	Lokasi / Location	Jarak dari Ibukota Kabupaten / Apart from Capital City of Regency (Km)
(1)	(2)	(3)
1. Makam Syekh M, Arsyad Bin As Ad Pgt	Kec. Kusan Hilir	± 29
2. Makam Poang Aji Toa	Kec. Kusan Hilir	± 27
3. Makam Pahlawan	Kec. Kusan Hilir	± 28
4. Makam Raja Pagatan	Kec. Kusan Hilir	± 28
5. Makam Raja Batulicin	Kec. Batulicin	± 8
6. Makam Syarif Ali	Kec. Angsana	± 50
7. Pangeran M, Nafis	Kec. Kusan Hulu	± 37
8. Mappare Ri Tasi	Kec. Kusan Hilir	± 27
9. Benteng 7 Februari	Kec. Kusan Hilir	± 27
10. Babalian Tandik	Kec. Sungai Loban	± 50
11. Upacara Ngaben	Kec. Sungai Loban	± 51
12. Makam Pangeran Syarif Ahmad Al-Idrus	Kec. Batulicin	± 8
13. Makam Habib Mancong	Kec. Kusan Hulu	± 54
14. Makam Datu Syahbuddin	Kec. Sungai Loban	± 52
15. Makam Keramat	Kec. Kusan Hilir	± 27

Sumber Source : Dinas Kepemudaan Olahraga dan Pariwisata Kabupaten Tanah Bumbu/ Department of Youth, Sport, and Tourism Services

Tabel 8.2.5 Sarana Olahraga dan Hiburan di Kabupaten Tanah Bumbu, 2018
Table *Sport Facility and Entertainment in Tanah Bumbu Regency, 2018*

Nama Sarana / Objects	Lokasi / Location	Jarak dari Ibukota Kabupaten / Apart from Capital City of Regency (Km)
(1)	(3)	(4)
1. Sirkuit Citra Permata	Kec. Simpang Empat	± 29
2. Lapangan Sepakbola 7 Februari	Kec. Kusan Hilir	± 26
3. Lapangan Tenis 7 Februari	Kec. Kusan Hilir	± 26
4. Gedung Bulutangkis 7 Februari	Kec. Kusan Hilir	± 26
5. GOR Bulutangkis	Kec. Simpang Empat	± 12
6. GOR Bulutangkis	Kec. Simpang Empat	± 12
7. GOR Bulutangkis	Kec. Karang Bintang	± 32
8. GOR Bulutangkis	Kec. Batulicin	± 8
9. GOR Bulutangkis	Kec. Satui	± 76

Sumber Source : Dinas Kepemudaan Olahraga dan Pariwisata Kabupaten Tanah Bumbu/ Department of Youth, Sport, and Tourism Services

Tabel 8.2.6 Obyek Wisata Buatan di Kabupaten Tanah Bumbu, 2018
Table Artificial Tourism Objects in Tanah Bumbu Regency, 2018

Nama Obyek Wisata / Tourism Objects	Lokasi / Location	Jarak dari Ibukota Kabupaten / Apart from Capital City of Regency (Km)
(1)	(3)	(4)
1. Pondok Lesehan	Kec. Batulicin	± 24
2. Cek Dam	Kec. Simpang Empat	± 22
3. Lapangan Golf	Kec. Simpang Empat	± 18
4. Rest Area	Kec. Satui	± 65

Sumber Source : Dinas Kepemudaan Olahraga dan Pariwisata Kabupaten Tanah Bumbu/ Department of Youth, Sport, and Tourism Services

<https://tanahbumbukab.bps.go.id>



BAB 9

TRANSPORTASI DAN KOMUNIKASI

TRANSPORTATION AND
COMMUNICATION

<https://tanahbumbukab.bps.go.id>

PENJELASAN TEKNIS

1. Kendaraan bermotor adalah setiap kendaraan yang digerakkan oleh peralatan teknik yang ada pada kendaraan tersebut, biasanya digunakan untuk angkutan orang atau barang di atas jalan raya selain kendaraan yang berjalan di atas rel, Kendaraan bermotor yang dicatat adalah semua jenis kendaraan kecuali kendaraan bermotor TNI/Polri dan Korps Diplomatik,
2. Mobil penumpang adalah setiap kendaraan bermotor yang dilengkapi dengan tempat duduk untuk sebanyak-banyaknya delapan orang, tidak termasuk tempat duduk untuk pengemudi, baik dilengkapi atau tidak dilengkapi bagasi,
3. Mobil bis adalah setiap kendaraan bermotor yang dilengkapi dengan tempat duduk untuk lebih dari delapan orang, tidak termasuk tempat duduk untuk pengemudi, baik dilengkapi atau tidak dilengkapi bagasi,
4. Mobil truk adalah setiap kendaraan bermotor yang digunakan untuk angkutan barang, selain mobil penumpang, mobil bis dan kendaraan bermotor roda dua,
5. Kereta api adalah kendaraan dengan tenaga gerak (listrik, diesel atau tenaga uap) yang berjalan sendiri maupun dirangkaikan dengan kendaraan lain, yang akan atau sedang bergerak di atas rel, terdiri dari kereta penumpang dan kereta barang,

TECHNICAL NOTES

1. *Motor vehicles are any kind of vehicles motorized by machine set up in those vehicles, they are usually used for transporting peoples or goods on roads except vehicles moving along a railway line, The data cover all kinds of motor vehicles except those belong to Indonesia Army Force Indonesian State Police and Diplomatic Corps,*
2. *Passenger cars are any motor vehicles with no more than eight seats, excluding seat for driver, it can be with or without hoot,*
3. *Buses are large passenger cars having seats for more than eight passengers, excluding seat for driver, it can be with or without hoot,*
4. *Trucks are any motor vehicles used to transport goods excluding passenger cars, buses, and motorcycles,*
5. *Train is a coach or a number of coaches joined together, moving along a railway line, It can be passenger train or freight train,*

6. Kilometer penumpang adalah jumlah kilometer dari semua penumpang yang berangkat, Besaran ini merupakan penjumlahan jarak asal tujuan masing-masing penumpang,
 7. Rata-rata jarak perjalanan per penumpang adalah rata-rata yang ditempuh oleh setiap penumpang, atau jumlah kilometer penumpang dibagi dengan jumlah penumpang berangkat,
 8. Kilometer ton adalah jumlah kilometer semua ton yang diangkut, Besaran ini merupakan hasil penjumlahan jarak asal tujuan masing-masing barang dalam ton,
 9. Rata-rata jarak angkut barang adalah rata-rata jarak yang ditempuh oleh setiap ton barang atau jumlah kilometer ton dibagi dengan ton dimuat,
 10. Kunjungan kapal adalah kapal yang datang di pelabuhan baik untuk berlabuh di perairan maupun bersandar di dermaga,
 11. Gross Ton (GT) adalah volume ruangan kapal dalam m³, kecuali terowongan, lubang poros baling-baling, tempat jangkar, dan alas ganda,
 12. Sertifikat Operator Pesawat Udara adalah tanda bukti terpenuhinya standar dan prosedur dalam pengoperasian pesawat udara oleh perusahaan angkutan udara niaga,
6. *Passenger kilometer is total kilometers of all departing passenger, This measurement is the sum of distance between the place of origin and the place of destination taken by all passengers,*
 7. *Mean distance of journey per passenger is mean distance taken by each passenger or total of passenger-kilometer divided by the number of departing passengers,*
 8. *Ton-kilometer is total kilometer of all cargoes carried, This is the sum of distance from area of origin to area of destination for each ton of cargoes,*
 9. *Mean distance of cargoes loaded is mean distance of each ton of cargoes loaded or total ton-kilometer divided by total ton of cargoes loaded,*
 10. *Ship call is a ship arriving at a port either for mooring or berthing,*
 11. *Gross Ton (GT) is total volume of all room in a ship (m³), excluding the volume of tunnel, the axle of propellers, the anchor, and the chain locker,*
 12. *Aircraft Operator Certificate (AOC) is clearance of compliance to the standards and procedures in aircraft operations by the commercial air transport companies,*

13. Sertifikat Pengoperasian Pesawat Udara adalah tanda bukti terpenuhinya standar dan prosedur dalam pengoperasian pesawat udara untuk kegiatan angkutan udara bukan niaga,
14. Kantor Pos adalah tempat pemberi pelayanan komunikasi tertulis dan atau surat elektronik, layanan paket, layanan logistik, layanan transaksi keuangan, dan layanan keagenan pos untuk kepentingan umum, Rumah pos berfungsi sama seperti kantor pos dan kantor pos pembantu, bedanya rumah pos biasanya terletak di daerah terpencil,
15. Telekomunikasi adalah setiap pemancaran, pengiriman dan atau penerimaan dari setiap informasi dalam bentuk tanda-tanda, isyarat, tulisan, gambar, suara dan bunyi melalui sistem kawat, optik, radio atau sistem elektromagnetik lainnya,
16. Jaringan telekomunikasi adalah rangkaian perangkat telekomunikasi dan kelengkapannya yang digunakan dalam bertelekomunikasi,
17. Telepon tetap kabel dalam Susenas disebut telepon rumah adalah jaringan telekomunikasi menggunakan perangkat telepon tetap dengan kabel yang secara umum diatur oleh standar-standar teknis dengan menggunakan suatu nomor telepon, dikenal pula sebagai Public Switched Telephone Network (PSTN), Pada umumnya dimanfaatkan untuk telepon rumah dan jaringan internet, memiliki kemampuan
13. *Operating Certificate (OC) is clearance of compliance to the standards and procedures in aircraft operations for non commercial air transport activities,*
14. *Post Office is a service provider facility of written communication and or electronic mail, parcel service, logistics services, financial transaction services, and postal services to the public, Postal house has the same function as the post office and subsidiary of post office, the difference is that postal house is usually located in remote areas,*
15. *Telecommunication includes every transmitting, delivering and or receiving from every information of marking, signal, article, picture, sound and voice through strand of wire system, optic, radio or other electromagnetic system,*
16. *Telecommunication network is peripheral network of telecommunication and its equipment used in the means of telecommunication,*
17. *Fixed line telephone based on Susenas called home phone is a telecommunication network using fixed line telephone device which is generally regulated by technical standards, using a phone number, also known as the Public Switched Telephone Network (PSTN), It is generally used for home phone and Internet networks, has the ability to deliver a strong and clear signal with a relatively low cost,*

menghantarkan sinyal dengan kuat dan jelas dengan biaya yang relatif lebih murah,

18. Telepon bergerak seluler adalah perangkat telekomunikasi elektronik yang mempunyai kemampuan dasar yang sama dengan telepon tetap kabel, namun dapat dibawa ke mana-mana (portable, mobile) dan tidak perlu disambungkan dengan jaringan telekomunikasi kabel. Selain berfungsi sebagai telepon, telepon selular modern biasanya mendukung layanan tambahan seperti Short Messages Services (SMS), Multimedia Messages Service (MMS), e-mail dan akses Internet, aplikasi bisnis dan permainan, serta fotografi. Saat ini, Indonesia mempunyai dua sistem jaringan telepon bergerak seluler yaitu Global System for Mobile Telecommunications (GSM) dan CDMA,

19. Internet adalah sebuah jaringan komputer publik di seluruh dunia, Internet menyediakan akses ke sejumlah layanan komunikasi termasuk World Wide Web dan membawa email, berita, hiburan dan file data,

20. Penyiaran Radio mencakup penyiaran sinyal suara melalui studio penyiaran radio dan fasilitas untuk transmisi program yang berhubungan dengan masyarakat, termasuk mengumpulkan dan menyalurkan program melalui kabel atau satelit, internet (stasiun radio internet), termasuk penyiaran data yang terintegrasi dengan penyiaran radio,

18. *Cellular mobile phone is an electronic telecommunication device which has the same basic capabilities with fixed cables, but can be taken anywhere (portable, mobile) and does not need to be connected to the wired telecommunications networks, In addition to functioning as a telephone, modern mobile phone typically supports additional services such as Short Messages Services (SMS), Multimedia Messages Service (MMS), e-mail and access to the Internet, business applications and games, as well as photography. Currently, Indonesia has two cellular mobile telephone network system that are GSM (Global System for Mobile Telecommunications) and Code Division Multiple Access (CDMA),*

19. *The internet is a worldwide public computer network, It provides access to a number of communication services including the World Wide Web and carries e-mail, news, entertainment and data files,*

20. *Radio broadcasting includes voice signals broadcasting through radio broadcasting studios and facilities for the programs transmission related to community, including collecting and distributing programs via cable or satellite, internet (internet radio station), including integrated data broadcasting with radio broadcasting,*

21. Penyiaran dan pemrograman televisi mencakup pembuatan program saluran televisi lengkap dari komponen program yang dibeli (seperti film, dokumenter, dan lain-lain), komponen program yang dihasilkan sendiri (seperti berita lokal, laporan langsung) atau kombinasi keduanya, pemrograman dari saluran video atas dasar permintaan, dan penyiaran data yang diintegrasikan dengan siaran televisi, Program televisi lengkap dapat disiarkan sendiri atau melalui distribusi pihak ke tiga, seperti perusahaan kabel atau provider televisi satelit, Pemrograman dapat bersifat umum atau khusus (misalnya format terbatas seperti program berita, olah raga, pendidikan atau program yang ditujukan untuk anak muda), dapat dibuat dengan bebas tersedia untuk pemakai atau dapat hanya tersedia atas dasar langganan,
22. Penerbitan surat kabar, jurnal, dan buletin/Majalah mencakup usaha penerbitan surat kabar dan surat kabar iklan, jurnal, buletin, majalah umum dan teknis, komik termasuk penerbitan jadwal radio dan televisi, dan sebagainya,
23. Koran atau surat kabar adalah suatu penerbitan yang ringan dan mudah dibuang, biasanya dicetak pada kertas berbiaya rendah yang disebut kertas koran, yang berisi berita-berita terkini dalam berbagai topik, Topiknya bisa berupa even politik, kriminalitas, olahraga, tajuk rencana, dan cuaca, Jenis surat kabar umum biasanya diterbitkan
21. *Broadcasting and television programming includes the manufacture of a complete television channel program from purchased program components (such as films, documentaries, etc.), own produced program components (such as local news, live reports) or a combination of both, the programming of the video channel on the basis of demand, and data broadcasting integrated with television broadcasting, Complete television program can broadcast their own or through a third party distribution, such as cable companies or satellite television providers, Programming can be general or specific (e.g, limited formats such as news programs, sports, education or programs aimed at young people), can be made freely available to users or can only available on a subscription basis,*
22. *Newspapers, journals, and bulletin/magazine publishing include newspapers and newspaper advertisements, journals, bulletin, general and technical magazines, comic, including radio and television schedule publishing, and so on,*
23. *Newspaper is a lightweight publication but easily disposed of, usually printed on low-cost paper called newsprint, containing the latest news on various topics, Topics can include political events, crime, sports, editorials, and weather, Common types of newspapers are usually published daily, except on holidays, Afternoon newspapers are also*

setiap hari, kecuali pada hari-hari libur, Surat kabar sore juga umum di beberapa negara, Selain itu, juga terdapat surat kabar mingguan yang biasanya lebih kecil dan kurang prestisius dibandingkan dengan surat kabar harian dan isinya biasanya lebih bersifat hiburan,

common in some countries, In addition, there is also a weekly newspaper that is usually smaller and less prestigious than the daily newspaper and its contents are usually more entertainment,

24. Tabloid adalah istilah suatu format surat kabar yang lebih kecil (597 mm × 375 mm) dari ukuran standar koran harian, Istilah ini biasanya dikaitkan dengan penerbitan surat kabar reguler non harian (bisa mingguan, dwimingguan, dll), yang terfokus pada hal-hal yang lebih “tidak serius”, terutama masalah selebritas, olah raga, kriminal, dll,

24. Tabloid is a smaller term format of newspaper (597 mm × 375 mm) than a standard size daily newspaper, This term is usually associated with the publishing of non-daily regular newspapers (can be weekly, biweekly, etc.), which focus on the things that are “not too serious”, especially the problem of celebrity, sports, crime, etc,

25. Jurnal adalah majalah yang khusus memuat artikel dalam suatu bidang ilmu tertentu,

25. Journal is a special magazine that publish an article in a particular field of science,

26. Buletin adalah publikasi organisasi yang mengangkat perkembangan suatu topik atau aspek tertentu dan diterbitkan/dipublikasikan secara teratur (berkala) dalam waktu yang relatif singkat (harian hingga bulanan), Buletin ditujukan kepada khalayak yang lebih sempit, yang berkaitan dengan bidang tertentu saja, Tulisan dalam buletin umumnya singkat dan padat (mirip berita), menggunakan bahasa yang formal, dan banyak istilah teknis berkaitan dengan bidang tersebut,

26. Bulletin is a publication of an organization that raised the development of a particular topic or aspect and issued/published regularly (periodically) in a relatively short time (daily to monthly), Bulletin is addressed to a narrower audience, which relates to a particular field, Posts in bulletin are generally short and concise (similar to news), using formal language and a lot of technical terms related to the field,

27. Majalah adalah penerbitan berkala yang berisi bermacam-macam artikel dalam subyek yang bervariasi, Majalah biasa diterbitkan mingguan, dwimingguan atau bulanan, Majalah biasanya

27. Magazine is a periodical publication containing a variety of articles on varied subjects, Regular magazine published weekly, biweekly or monthly, Magazines usually have articles on popular topics

memiliki artikel mengenai topik populer yang ditujukan kepada masyarakat umum dan ditulis dengan gaya bahasa yang mudah dimengerti oleh banyak orang,

which are addressed to the general public and written in a style that is easily understood by many people,

28. Oplah adalah jumlah barang yang tercetak dalam satuan eksemplar,

28. *The circulation is the number of items printed in units of copies,*

29. Bioskop adalah pertunjukkan yang diperlihatkan dengan gambar (film) yang disorot sehingga dapat bergerak, Bioskop juga diartikan sebagai tempat untuk menonton pertunjukkan film dengan menggunakan layar lebar, dimana gambar film diproyeksikan ke layar menggunakan proyektor,

29. *Cinema is a show that is shown with the image (film) highlighted so it can move, Cinema also be interpreted as a place to watch the shows using a wide screen movies, where the film images projected onto a screen using a projector,*

<https://tanahbumbu.com/>

ULASAN

DESCRIPTION

9.1 Perhubungan Darat

Jalan merupakan prasarana pengangkutan darat yang penting untuk memperlancar kegiatan perekonomian, Dengan semakin meningkatnya pembangunan maka akan meningkat juga kebutuhan jalan, yang berguna untuk memudahkan mobilitas penduduk dan memperlancar lalu lintas barang dari satu daerah ke daerah lain. Adanya akses jalan akan mempercepat pemerataan pembangunan dan meningkatkan aktifitas ekonomi, Panjang jalan di seluruh wilayah Kabupaten Tanah Bumbu pada tahun 2018 adalah 1.811,82 km dengan rincian: 225,70 km merupakan jalan negara, 1.586,12 km adalah jalan kabupaten.

Keadaan pada tahun 2018, jalan yang aspal sepanjang 509,20 km; jalan kerikil sepanjang 708,17 km, jalan tanah sepanjang 288,06 km, dan jalan lainnya 80,69 km. Dari keseluruhan panjang jalan di Kabupaten Tanah Bumbu, 440,60 km berkondisi baik; 238,19 km berkondisi sedang, 782,75 km berkondisi rusak dan 124,58 km berkondisi rusak berat, Jika dipersentasekan maka jalan rusak dan rusak berat yang melintasi Kabupaten Tanah Bumbu adalah sebesar 57,20 persen.

Dengan melihat keadaan seperti ini, sudah selayaknya di masa mendatang pembenahan di bidang infrastruktur jalan menjadi prioritas, Diharapkan dengan baiknya jalan akan memperlancar aktifitas perekonomian baik hubungan Banjarmasin sebagai pusat perekonomian Propinsi Kalimantan Selatan dengan Batulicin, maupun antara Batulicin sebagai pusat perekonomian Kabupaten Tanah Bumbu dengan kecamatan lainnya,

9.1 Land Transportation

Road is an important land transportation infrastructure to streamline activity of the economy. With ever increasing development it will be increased also roads needs, that are useful to facilitate the mobility of the population and to smoothen the traffic of goods from one area to another area. Access of road will accelerate equitable development and increase economic activity. All road around the area of Tanah Bumbu Regency in 2018 is 1.811,82 km with details: 225.70 km is State Road and 1,586.12 km is Regency road.

In 2018, asphalted road 509,20 km; gravel road along 708,17 km and 288,06 km land road. Along the entire length of the street in Tanah Bumbu Regency, 440,60 km good conditioned existence; 238,19 km medium, 782,75 km is damage, and 124,58 km of conditioned existence were heavy damaged. In percentage of damaged and haevy damaged road which crosses the Tanah Bumbu Regency is amounting to 57,20 percent.

By looking at the circumstances such as these, it's befitting a future improvements in the field of road infrastructure a priority. With good roads would be expected to accelerate economic activities both as a center of economic relations Banjarmasin in South Kalimantan Regency, as well as between the Batulicin Batulicin as central to the economy of Tanah Bumbu Regency with other sub

Jika jalan dipisahkan oleh sungai atau aliran air lainnya maka untuk menghubungkan jalan tersebut diperlukan jembatan, Pulau Kalimantan dikenal dengan banyaknya sungai, sehingga tidak heran, Kabupaten Tanah Bumbu memiliki banyak jembatan, yang mencapai 743 buah. Dari jumlah itu, ada sebanyak 486 jembatan dengan konstruksi beton, 36 jembatan besi, 221 jembatan kayu. Jumlah jembatan terbanyak terpasang di Kecamatan Satui dengan jumlah 160 buah jembatan, Sebaliknya kecamatan Angsana hanya memiliki 8 buah jembatan,

9.2 Perhubungan Laut

Pelabuhan adalah pintu gerbang keluar – masuknya kapal, baik yang mengangkut penumpang orang maupun barang ke suatu wilayah tujuan. Di Kabupaten Tanah Bumbu terdapat banyak jenis dan jumlah pelabuhan, di antaranya pelabuhan samudera, penyeberangan ferry, speed boat, pendaratan dan pelelangan ikan, serta pelabuhan khusus batu bara, Khusus untuk pelabuhan samudera yang berada di bawah wilayah kerja Kantor Administrasi Pelabuhan Kotabaru terdapat Pelabuhan Batulicin, Pelabuhan Pagatan, Sebuku dan Pelabuhan Sei Danau Satui,

Selama tahun 2018, tercatat jumlah kapal masuk ke Pelabuhan Batulicin sebanyak 2 801 buah dengan barang yang dibongkar seberat 1.910.259 Ton, dan barang yang dimuat seberat 4.009.555 Ton, sedangkan jumlah kapal masuk ke pelabuhan Pagatan sebanyak 44 buah dengan barang yang dibongkar seberat 10.931,362 Ton. Di Pelabuhan Sei Danau Satui selama 2018 terdapat aktifitas bongkar barang dengan volume mencapai

If the road is separated by rivers or other waterways then to connect the road is required bridge. The island of Borneo is known for its many rivers, so it is not surprising in Tanah Bumbu Regency that there are many bridges, reaching 743 pieces. Of that number, there are 486 bridges with concrete construction, 36 iron bridges, 221 wooden bridges. The highest number of bridges is installed in Satui Subdistrict with 160 bridges. Instead Angsana Subdistrict has only 8 bridges.

9.2 Sea Transportation

Harbour is gateway ships to go in and out a region. The ships carried out passenger and container. Tanah Bumbu Regency has many harbours, i.e. ocean harbour, ferry defection port, fishery port and specialized coal port. Ocean harbour is managed by Office of Port Administration Kotabaru. They are 4 Port, i.e. Batulicin Port, Sebuku Port, Pagatan Port and Sei Danau Satui Port.

In 2018, it's registered 2,801 ships went into Batulicin Port with activities by loading and unloading each 1,910,259 Tons and 4,009,555 Tons. While, there were 44 ships went into Pagatan port with activities by loading and unloading each 10,931,362 Tons. At Sei Danau Satui Port during 2018, it's loaded 6,459,199 Tons and loaded 97,211,653 Tons.

6.459.199 Ton dan muat barang 97.211.653 Ton.

Di Kecamatan Batulicin terdapat pula aktifitas penyeberangan dengan menggunakan kapal motor Ferry Batulicin – Tanjung Serdang (Kabupaten Kotabaru),

9.3 Perhubungan Udara

Bandar udara (Bandara) Batulicin merupakan satu – satunya bandar udara yang melakukan aktifitas penerbangan sipil dan komersil di Kabupaten Tanah Bumbu, Armada pesawat yang digunakan adalah pesawat komersil milik maskapai yang Jhonlin Airways Transport (JAT) yang melayani rute perjalanan Batulicin – Banjarmasin pp, yang beroperasi secara resmi November 2011. Sebelumnya sudah ada pesawat carteran. Sejak tahun 2017, mulai masuk perusahaan penerbangan swasta yaitu Wings Air, kemudian disusul oleh NAM Air yang mulai masuk di awal Tahun 2018. Pada tahun 2018, aktifitas penerbangan paling padat pada bulan Agustus dengan frekuensi pesawat mendarat 150 kali dan berangkat 154 kali.

9.4 Komunikasi

Pengiriman paket pos dan surat melalui jasa pengiriman PT, Pos Indonesia di Kabupaten Tanah Bumbu dilayani oleh 7 (empat) Kantor Pos yakni Kantor Pos Batulicin, Pagatan, Sebamban, Mantewe, Angsana, LE Karang Bintang dan Sungai Danau. Pengiriman surat pada tahun 2018 tercatat sebanyak 10.841 pucuk surat kilat khusus dan 609 pucuk surat biasa. Selain itu terdapat 10.394 kg paket yang terkirim dan 181.876 paket yang diterima, terjual perangko senilai Rp 11.075.000 serta materai senilai Rp 4.812.900.000.

Batulicin Subdistrict has a ferry defection port for route Batulicin – Tanjung Serdang (Kotabaru Regency) vice versa.

9.3 Air Transportation

Batulicin airport is the only airport that performs commercial and civil aviation activities in Tanah Bumbu Regency. The fleet of aircraft used is Jhonlin Airways Transport (JAT) commercial aircraft serving Batulicin - Banjarmasin pp, which operating officially in November 2011. Previously there were chartered aircraft. Since 2017, the private airline company, Wings Air, was followed by NAM Air which started in early 2018. In 2018, the most crowded flight activity in April with the frequency of aircraft landed 150 times and departed 154 times.

9.4 Communication

In Tanah Bumbu Regency, Post packages and mails sent served by PT. Pos Indonesia, at Batulicin Post Office, Pagatan, Sebamban, Mantewe, Angsana, LE Karang Bintang and Sungai Danau Post Office. Mail delivery in 2018 was recorded as many as 10,841 special express mail and 609 pieces of regular mail. In addition there were 10,394 kg packages sent and 181,876 packages received, sold stamps worth IDR 11,075,000 and stamps worth IDR 4,812,900,000.

9.1 PERHUBUNGAN DARAT / LAND TRANSPORTATION

Tabel 9.1.1 Panjang Jalan Menurut Jenis Permukaan dan Pemerintahan yang Berwenang Mengelolanya di Kabupaten Tanah Bumbu (km), 2018
Length of Roads by Surface and Level of Government Authority in Tanah Bumbu Regency(m), 2018

Aspek yang diamati / Aspect	Jalan Negara / State Road	Jalan Propinsi / Regency Road	Jalan Kabupaten / Regency Road	Jumlah / Total
(1)	(2)	(3)	(4)	(5)
1. Jenis Permukaan / Type of Surface				
a. Aspal / Asphalted	225,70	0	509,20	734,90
b. Kerikil / Gravel	0	0	708,17	708,17
c. Tanah / Land	0	0	288,06	288,06
d. Lainnya	0	0	80,69	80,69
Jumlah 1	225,70	0	1 586,12	1 811,82
2. Kondisi Jalan / Condition				
a. Baik / Good	145,20	0	440,60	585,80
b. Sedang / Rather Good	80,50	0	238,19	318,69
c. Rusak / Damage	0	0	782,75	782,75
d. Rusak Berat / Heavy Damage	0	0	124,58	124,58
Jumlah 2	225,70	0	1 586,12	1 811,12

Sumber/Source : Dinas Pekerjaan Umum dan Penataan Ruang Kabupaten Tanah Bumbu/Public Work Service of Tanah Bumbu Regency

Tabel 9.1.2 Panjang Jalan Kabupaten Menurut Jenis Permukaan Setiap Kecamatan di Kabupaten Tanah Bumbu, 2018
Road Length by Surface Every Subdistricin Tanah Bumbu Regency, 2018

Kecamatan Subdistrict	Aspal / Asphalted	Kerikil / Gravel	Tanah / Land	Lainnya/ others	Jumlah / Total
(1)	(2)	(3)	(4)	(5)	(6)
Kusan Hilir	80,72	69,39	40,46	27,82	218,39
Sungai Loban	63,32	142,13	3,18	2,01	210,64
Satui	41,44	133,32	36,12	26,16	237,04
Angsana	36,07	87,47	4,43	0,80	128,77
Kusan Hulu	49,09	34,95	91,24	0,00	175,28
Kuranji	19,97	37,93	8,57	1,39	67,86
Batulicin	40,76	31,39	17,02	4,43	93,60
Karang Bintang	54,68	66,52	14,21	3,95	139,36
Simpang Empat	100,65	31,17	17,70	11,86	161,38
Mantewe	22,50	73,90	55,13	2,27	153,80
Tanah Bumbu	509,20	708,17	288,06	80,69	1 586,12
2 0 1 7	515,96	696,93	326,35	46,88	1 586,12
2 0 1 6	501,99	694,01	340,99	49,13	1 586,12
2 0 1 5	237,60	445,72	96,44	4,24	784,00
2 0 1 3	193,58	402,19	92,53	4,49	692,79
2 0 1 2	140,63	445,48	103,32	2,84	692,27
2 0 1 1	57,62	283,06	438,57	5,18	784,43

Sumber/Source : Dinas Pekerjaan Umum dan Penataan Ruang Kabupaten Tanah Bumbu/Public Work Service of Tanah Bumbu Regency

Tabel 9.1.3 Panjang Jalan Kabupaten Menurut Jenis Keadaan Setiap Kecamatan di Kabupaten Tanah Bumbu, 2018
Length of Regency Road by Condition of Road Every Subdistrict in Tanah Bumbu Regency, 2018

Kecamatan <i>Subdistrict</i>	Baik / <i>Good</i>	Sedang / <i>Rather Good</i>	Rusak / <i>Damage</i>	Rusak Berat / <i>Heavy Damage</i>	Jumlah / <i>Total</i>
(1)	(2)	(3)	(4)	(5)	(6)
Kusan Hilir	64,80	16,22	125,50	11,87	218,39
Sungai Loban	28,88	24,86	151,28	5,62	210,64
Satui	30,82	29,29	175,66	1,27	237,04
Angsana	32,02	4,67	92,08	0,00	128,77
Kusan Hulu	45,44	27,51	42,40	59,93	175,28
Kuranji	19,92	15,38	28,70	3,86	67,86
Batulicin	25,83	18,50	48,74	0,53	93,60
Simpang Empat	109,80	31,56	18,92	1,10	161,38
Karang Bintang	59,78	19,80	56,78	3,00	139,36
Mantewe	23,31	50,40	42,69	37,40	153,80
Tanah Bumbu	440,60	238,19	782,75	124,58	1 586,12
2 0 1 7	387,39	185,94	944,16	68,63	1 586,12
2 0 1 6	357,50	185,23	969,46	73,94	1 586,12
2 0 1 5	325,22	176,34	229,59	52,85	784,00
2 0 1 3	190,43	226,86	224,99	50,51	692,79
2 0 1 2	118,15	255,77	268,36	50,51	692,79
2 0 1 1	245,68	96,88	358,56	83,31	784,43

Sumber/Source : Dinas Pekerjaan Umum dan Penataan Ruang Kabupaten Tanah Bumbu/Public Work Service of Tanah Bumbu Regency

Tabel 9.1.4 Panjang Jalan Propinsi Menurut Jenis Keadaan Setiap Kecamatan di Kabupaten Tanah Bumbu, 2018
Length of Province Road by Condition of Road Every Subdistric in Tanah Bumbu Regency, 2018

Kecamatan Subdistrict	Baik / Good	Sedang / Rather Good	Rusak / Damage	Rusak Berat / Heavy Damage	Jumlah / Total
(1)	(2)	(3)	(4)	(5)	(6)
Kusan Hilir	-	-	-	-	-
Sungai Loban	-	-	-	-	-
Satui	-	-	-	-	-
Angsana	-	-	-	-	-
Kusan Hulu	-	-	-	-	-
Kuranji	-	-	-	-	-
Batulicin	-	-	-	-	-
Simpang Empat	-	-	-	-	-
Karang Bintang	-	-	-	-	-
Mantewe	-	-	-	-	-
Tanah Bumbu	-	-	-	-	-
2017	-	-	-	-	-
2016	-	-	-	-	-
2015	10,50	89,30	-	-	99,80
2013	10,50	89,30	-	-	99,80
2012	10,50	89,30	-	-	99,80
2011	40,85	8,85	39,30	29,80	118,80

Sumber/Source : Dinas Pekerjaan Umum dan Penataan Ruang Kabupaten Tanah Bumbu/Public Work Service of Tanah Bumbu Regency

Tabel 9.1.5 Panjang Jalan Menurut Status Jalan Setiap Kecamatan di Kabupaten Tanah Bumbu, 2018
Table Road Length by Status of Road by Subdistrict in Tanah Bumbu Regency, 2018

Kecamatan Subdistrict	Jalan Negara / State Road	Jalan Propinsi / Regency Road	Jalan Kabupaten / Regency Road	Jumlah / Total
(1)	(2)	(3)	(4)	(5)
Kusan Hilir	25,13	-	218,39	243,52
Sungai Loban	24,68	-	210,64	235,32
Satui	27,26	-	237,04	264,30
Angsana	16,43	-	128,77	145,20
Kusan Hulu	-	-	175,28	175,28
Kuranji	-	-	67,86	67,86
Batulicin	9,39	-	93,60	102,99
Simpang Empat	37,35	-	161,38	198,73
Karang Bintang	11,07	-	139,36	150,43
Mantewe	74,40	-	153,80	228,20
Tanah Bumbu	225,70	-	1 586,12	1 811,82
2 0 1 7	225,70	-	1 586,12	1 811,82
2 0 1 6	225,70	-	1 586,12	1 811,82
2 0 1 5	129,40	99,80	784,00	1 013,20
2 0 1 3	129,40	99,80	692,79	921,99
2 0 1 2	129,40	99,80	692,79	921,99
2 0 1 1	129,40	99,80	784,43	1 013,63

Sumber/Source : Dinas Pekerjaan Umum dan Penataan Ruang Kabupaten Tanah Bumbu/Public Work Service of Tanah Bumbu Regency

Tabel 9.1.6 Jumlah Jembatan Menurut Jenisnya Setiap Kecamatan di Kabupaten Tanah Bumbu , 2018
Number of Bridge by Its Kind Every Subdistrict in Tanah Bumbu Regency , 2018

Kecamatan Subdistrict	Beton / Concrete	Besi / Iron	Kayu / Wooden	Lain –lain / Others
(1)	(2)	(3)	(4)	(5)
Kusan Hilir	40	2	26	0
Sungai Loban	110	5	36	0
Satui	83	3	74	0
Angsana	5	0	3	0
Kusan Hulu	12	3	8	0
Kuranji	27	5	15	0
Batulicin	18	3	1	0
Simpang Empat	58	0	9	0
Karang Bintang	67	4	31	0
Mantewe	66	11	18	0
Tanah Bumbu	486	36	221	0
2017	471	40	213	1
2016	471	40	213	1
2015	275	8	490	5
2013	275	5	490	5
2012	275	5	490	5
2011	73	11	227	311

Sumber/Source : Dinas Pekerjaan Umum dan Penataan Ruang Kabupaten Tanah Bumbu/Public Work Service of Tanah Bumbu Regency

Tabel 9.1.7 Panjang dan Luas Area Irigasi di Kecamatan Kusan Hilir, 2018
Table Length of River and Area of Irrigation at Kusan Hilir Subdistrict, 2018

Daerah Irigasi / Area of Irrigation	Panjang / Length (m)		Luas Area Irigasi / Area (Ha)		Nama Sungai / Name of River
	Sungai	Saluran	Non fungsional	Fungsional	
(1)	(2)	(3)	(4)	(5)	(6)
- DR Rantau Panjang Hulu	5 085,4	...	250	175	Sei. Antasan
- DR Tabat Rantau Panjang Hilir	4 448,3	2 185	300	150	Sei. Bantaian
- DI Baru Gelang	2 668,7	7 800	600	400	Sei. Batung
- DR Beringin	4 329,9	5 600	500	400	Sei. Beringin
- DI Api-api	712,8	20 036	625	495	Sei. Kampung Baru
- DI Salimuran	38 293,7	27 685	900		Sei. Kusan
- DR Pakatelu	3 495,3	3 312	486	376	Sei. Lurus
- DI Sepunggur	2 664,6	4 538	485	346	Sei. Matone
- DR Serdangan	4 065,3	13 960	600	350	Sei. Pahari
- DR Manurung	3 584,8	2 034	225	200	Sei. Pakatelu
- DR Saring Sei Bubu	2 233,3	13 225	375	250	Sei. Salimuran
- DI Saring Sei Binjai	7 267,3	7 310	650	450	Sei. Sardangan
- DI Mudalang	1 946,1	4 285	325	250	Sei. Satiung
- DI Mekar Jaya		12 691	300	75	
- DI Batarang		28 451	300	200	
- DI Pintu H Swidi		5 000	300	250	
- DR Pulau Tanjung		12 262	500	250	
- DR Karya Bakti		6 300	700	540	
- DR Satiung		6 756	975	750	
- DR Sei Lembu		7 085	400	303	
JUMLAH	80 795,5	190 515	9 796	6 210	

Sumber/Source: *Dinas Pekerjaan Umum dan Penataan Ruang Kabupaten Tanah Bumbu*/Public Work Service of Tanah Bumbu Regency

Tabel 9.1.8 Panjang dan Luas Area Irigasi di Kecamatan Sungai Loban, 2017
Table

Length of River and Area of Irrigation at Sungai Loban Subdistrict, 2017

Daerah Irigasi / Area of Irrigation	Panjang / Length (m)		Luas Area Irigasi / Area (Ha)		Nama Sungai / Name of River
	Sungai	Saluran	Non fungsional	Fungsional	
(1)	(2)	(3)	(4)	(5)	(6)
- DI Sei. Loban	2 053,0	10 500	135	75	Sei. Bakihun
	3 789,4	Sei. Banyu Hidup
	470,4	Sei. Batu
	2 592,5	Sei. Betung
	1 794,0	Sei. Dualaut
	997,8	Sei. Duapumpung
	3 929,5	Sei. Durian
	2 041,1	Sei. Godang
	966,0	Sei. KandangHaur
	3 219,2	Sei. Karuh
	3 099,9	Sei. Kasau
	2 246,1	Sei. Kumpah
	1 647,7	Sei. Laggawan
	3 185,7	Sei. Loban
	2 120,0	Sei. Pandan Besar
	1 928,7	Sei. Panyulingan
	1 335,0	Sei. Penyulingan
	2 423,4	Sei. Penyulingan Kecil
	1 203,0	Sei. Sebamban
JUMLAH	41 042,4	10 500	135	75	

Sumber/Source : Dinas Pekerjaan Umum dan Penataan Ruang Kabupaten Tanah Bumbu/Public Work Service of Tanah Bumbu Regency

Tabel 9.1.9 Panjang dan Luas Area Irigasi di Kecamatan Satui, 2017
Table Length of River and Area of Irrigation at Satui Subdistrict, 2017

Daerah Irigasi / Area of Irrigation	Panjang / Length (m)		Luas Area Irigasi / Area (Ha)	
	Sungai	Saluran	Non fungsional	Fungsional
(1)	(2)	(3)	(4)	(5)
- DI Satui Barat	14 200,6	6 160	800	25
- DI Tegal Sari	3 698,1	7 000	500	80
- DI Sei Danau	2 335,4	8 000	250	80
- DI Sinar Bulan	6 171,1	6 700	150	50
- DI Satui Timur	12 531,2	20 152	960	90
- DI Makmur Mulia	157 688,5	9 250	250	15
JUMLAH	23 187,6	57 262	2 910	340

Sumber/Source : Dinas Pekerjaan Umum dan Penataan Ruang Kabupaten Tanah Bumbu/Public Work Service of Tanah Bumbu Regency

Tabel 9.1.10 Panjang dan Luas Area Irigasi di Kecamatan Angsana, 2017
Table Length of River and Area of Irrigation at Angsana Subdistrict, 2017

Daerah Irigasi / Area of Irrigation	Panjang / Length (m)		Luas Area Irigasi / Area (Ha)		Nama Sungai / Name of River
	Sungai	Saluran	Non fungsional	Fungsional	
(1)	(2)	(3)	(4)	(5)	(6)
- DI Sumber Baru	3 935,1	5 676	500	300	S, Angsana
	6 469,5				S, Bunati
	1 648,7				S, Bunati Kecil
	939,5				S, Nibung
JUMLAH	12 992,8	5 676	500	300	

Sumber/Source : Dinas Pekerjaan Umum dan Penataan Ruang Kabupaten Tanah Bumbu/Public Work Service of Tanah Bumbu Regency

<https://tanahbumbu.kab.bps.go.id>

Tabel 9.1.11 Panjang dan Luas Area Irigasi di Kecamatan Kusan Hulu, 2018
Table Length of River and Area of Irrigation at Kusan Hulu Subdistrict, 2018

Daerah Irigasi / Area of Irrigation	Panjang / Length (m)		Luas Area Irigasi / Area (Ha)	
	Sungai	Saluran	Non fungsional	Fungsional
(1)	(2)	(3)	(4)	(5)
- DR Tanggul Lasung	1 274,9	26 700	960	335
- DI Bakarangan	2 801,5	12 396	500	250
- DI Tibarau Panjang	2 386,1	4 648	300	150
- DR Guntung	1 703,5	12 830	500	100
- DI Wonorejo	3 571,1	7 766	650	175
- DR Teluk Kepayang	2 449,6	3 640	250	75
- DI Tapus	4 306,6	8 400	300	50
- DI Pacakan	2 112,0	10 907	307	150
- DI Darasan Binjai	3 386,9	2 628	350	100
- DI Hati'if	4 532,0	8 250	500	100
- DI Karang Mulya	1 172,1	7 000	250	150
- DI Harapan Jaya-Sbb6	5 669,5	10 078	450	200
- DR Anjir Baru	4 030,1	6 000	650	200
- DR Binawara	2 037,3	4 500	400	200
- DR Manuntung	4 886,6	4 117	500	125
- DR Sei Rukam	1 459,7	5 000	400	100
JUMLAH	47 779,5	134 860	7 267	2 460

Sumber/Source : Dinas Pekerjaan Umum dan Penataan Ruang Kabupaten Tanah Bumbu/Public Work Service of Tanah Bumbu Regency

Tabel 9.1.12 Panjang dan Luas Area Irigasi di Kecamatan Kuranji, 2018
Table Length of River and Area of Irrigation at Kuranji Subdistrict, 2018

Daerah Irigasi / Area of Irrigation	Panjang / Length (m)		Luas Area Irigasi / Area (Ha)		Nama Sungai / Name of River
	Sungai	Saluran	Non Fungsional	Fungsional	
(1)	(2)	(3)	(4)	(5)	(6)
- DI Ringkit	1 114,2	3 000	150	130	S, Bakarangan kanan
- DI Giri Mulya-Sbb6	1 636	9 907	495	250	S, Kusi
JUMLAH	2 750,2	12 907	645	280	

Sumber/Source : Dinas Pekerjaan Umum dan Penataan Ruang Kabupaten Tanah Bumbu/Public Work Service of Tanah Bumbu Regency

<https://tanahbumbu.kab.bps.go.id>

Tabel 9.1.13 Panjang dan Luas Area Irigasi di Kecamatan Batulicin, 2017
Table Length of River and Area of Irrigation at Batulicin Subdistrict, 2017

Daerah Irigasi / Area of Irrigation	Panjang / Length (m)		Luas Area Irigasi / Area (Ha)		Nama Sungai / Name of River
	Sungai	Saluran	Non fungsional	Fungsional	
(1)	(2)	(3)	(4)	(5)	(6)
- DI Segumbang	4 088,5	13 525	900	277	S. Mati
- DI Kusambi	9 779,3	11 150	500	160	S. Segumbang
- DI Pondok Buton	4 432,5	10 400	300	250	S. Sepungur
- DI Kersik Putih	11 882,5	8 000	500	335	S. Tanah Merah
- DI Polewali	-	18 635	400	173	
- DR Kuranji Suka Maju	-	2 210	250	115	
- DR Kuranji-Kodeco	-	1 940	300	100	
JUMLAH	30 182,8	65 860	3 150	1 410	

Sumber/Source : Dinas Pekerjaan Umum dan Penataan Ruang Kabupaten Tanah Bumbu/Public Work Service of Tanah Bumbu Regency

Tabel 9.1.14 Panjang dan Luas Area Irigasi di Kecamatan Karang Bintang, 2017
Table Length of River and Area of Irrigation at Karang Bintang Subdistrict, 2017

Daerah Irigasi / Area of Irrigation	Panjang / Length (m)		Luas Area Irigasi / Area (Ha)		Nama Sungai / Name of River
	Sungai	Saluran	Non fungsi- onal	Fungsional	
(1)	(2)	(3)	(4)	(5)	(6)
- DI Karang Bintang	3 841,5	33 724	500	150	S. Merah
	4 001,9				S. Amparan Jambu
	1 790,5				S. Batu Bahalang
	505,2				S. Batulicin
	8 533,0				S. Bening
	1 471,6				S. Kosambi
JUMLAH	20 143,7	33 724	500	150	

Sumber/Source : Dinas Pekerjaan Umum dan Penataan Ruang Kabupaten Tanah Bumbu/Public Work Service of Tanah Bumbu Regency

Tabel 9.1.15 Panjang dan Luas Area Irigasi di Kecamatan Simpang Empat, 2018
Table Length of River and Area of Irrigation at Simpang Empat Subdistrict, 2018

Daerah Irigasi / Area of Irrigation	Panjang / Length (m)		Luas Area Irigasi / Area (Ha)		Nama Sungai / Name of River
	Sungai	Saluran	Non fungsional	Fungsional	
(1)	(2)	(3)	(4)	(5)	(6)
- D. R. Sari Gadung	5 110,9	6 189	200	100	S. Buluh
- D. R. Karang Jawa	9 249,4	3 000	150	50	S. Dua
	3 186,8				S. Hanau
	3 385,0				S. Kecil
	3 839,7				S Samariti
	5 052,9				S Setangga
	200,0				S. Belanak
JUMLAH	30 024,7	9 189	350	150	

Sumber/Source : Dinas Pekerjaan Umum dan Penataan Ruang Kabupaten Tanah Bumbu/Public Work Service of Tanah Bumbu Regency

Tabel 9.1.16 Jumlah Kendaraan yang Terdaftar Menurut Jenisnya di Kabupaten Tanah Bumbu, 2013-2018
Table
Number of Registered Vehicle by Its Type in Tanah Bumbu Regency, 2013-2018

Jenis kendaraan / Type of Vehicles	2013	2014	2015	2016	2017	2018
(1)	(2)	(3)	(4)	(5)	(6)	
MOBIL PENUMPANG	3 518	4 459	5 069	5 606	6 893	8 569
- Sedan	50	40	39	42	65	92
- Station Wagen / Minibus	2 996	3 921	4 482	5 010	6 120	7 647
- Jeep	472	498	548	554	708	830
MOBIL BUS	6 864	5 952	7 467	12 998	42	67
- Perpanjang STNK 5 thn	6 820	5 918	7 438	12 968	-	-
- Micro Bus / Bus bertingkat	44	34	29	30	42	52
- Lain – lain	-	-	-	-	-	15
MOBIL BARANG	4 553	4 572	4 516	4 488	5 272	5 799
- Perintis	2 497	2 671	2 844	2 864	3 275	3 666
- Dellver Van	-	-	-	-	-	-
- Truck / Tangki	2 056	1 901	1 672	1 624	1 997	2 133
- Double Cabin	-	-	-	-	-	-
SEPEDA MOTOR	53 382	56 018	49 231	49 222	56 753	61 958
- Sepeda motor solo	53 374	55 920	49 182	49 187	56 712	61 912
- Spd Motor Kereta Samping / Roda 3	8	19	49	35	41	46
- Scooter	0	79	-	-	-	-
- Trail	-	-	-	-	-	-
KENDARAAN KHUSUS	810	657	357	140	78	69
- Mobil Pemadam	-	9	9	-	-	-
- Ambulance / Mob, Jenazah	-	5	6	27	24	69
- Forklift/alat berat	810	643	342	113	54	-

Sumber/Source : SAMSAT Kabupaten Tanah Bumbu/SAMSAT of Tanah Bumbu Regency

Tabel 9.1.17 Jumlah Kendaraan yang terdaftar menurut Status Kepemilikan* di Kabupaten Tanah Bumbu, 2018
Number of Registered Vehicles by Satus of Belonging in Tanah Bumbu Regency, 2018

Jenis kendaraan / Type of Vehicles	Status Kepemilikan / Belonging			Jumlah / Total
	Pribadi / Private	Umum / Public	Pemerintah / State	
(1)	(2)	(3)	(4)	(5)
MOBIL PENUMPANG	8 462	107	-	922
- Sedan	92	-	-	92
- Station Wagen/ Minibus	7 540	107	-	7 647
- Jeep	830	-	-	830
- Lain – lain	-	-	-	-
MOBIL BUS	63	4	-	67
- Perpanjang STNK 5 thn	15	-	-	15
- Micro Bus / Bus bertingkat	48	4	-	52
- Lain - lain	-	-	-	-
MOBIL BARANG	3 951	1 848	-	5 799
- Perintis	3 347	319	-	3 666
- Dellver Van	-	-	-	-
- Truck/Tangki	604	1 529	-	2 133
- Double Cabin	-	-	-	-
- Scooter	-	-	-	-
- Trail	-	-	-	-

Catatan/ Note : * Diluar kepemilikan TNI-POLRI / Exception for Military Vehicles
 Sumber/Source : SAMSAT Kabupaten Tanah Bumbu/SAMSAT of Tanah Bumbu Regency

Tabel 9.1.18 Jumlah Angkutan Kota dan Pedesaan Dirinci Menurut Trayek di Kabupaten Tanah Bumbu, 2018
The Number of Vehicle by Route between City and Village in Tanah Bumbu Regency, 2018

	Trayek / Route	Jumlah Armada Angkutan / The Number of Vehicle (unit)	Jenis Kendaraan / Kind of Vehicle	Jenis Trayek / Kind of Route
	(1)	(2)	(3)	(4)
1	Kersik Putih – Sei. Kecil	117	Mikrolet	Angkutan Kota
2	Sarigadung – Sei. Kecil	40	Mikrolet	Angkutan Kota
3	Kersik Putih – Pagatan	58	Mikrolet	Angkutan Perdesaan
4	Batulicin – Lasung	6	Perintis	Angkutan Perdesaan
5	Batulicin – Satui	9	Colt L300/Carry	Angkutan Perdesaan
6	Pagatan – Sel. Loban	9	Perintis	Angkutan Perdesaan
7	Sarigadung – Karang Bintang	25	Perintis	Angkutan Perdesaan
8	Sarigadung – Lokasi Trans Blok A-F	44	Perintis	Angkutan Perdesaan
9	Sarigadung – Mantewe / 42	21	Perintis	Angkutan Perdesaan
10	Sarigadung – Keparang	13	Perintis	Angkutan Perdesaan
11	Pagatan – Sei. Danau	44	Perintis	Angkutan Perdesaan
12	Batulicin – Serongga	11	Perintis	Angkutan Perbatasan
13	Batulicin – Cantung	52	Perintis	Angkutan Perbatasan
14	Batulicin – Tarjun	1	Perintis	Angkutan Perbatasan
15	Batulicin – Geronggang	7	Colt L300	Angkutan Perbatasan
16	Batulicin – Hampang	28	Colt L300	Angkutan Perbatasan
17	Batulicin – Sei Durian	4	Colt L300	Angkutan Perbatasan
18	Batulicin - Pantai	1	Colt L300	Angkutan Perbatasan
	Jumlah/Total	490		

Sumber/ Source: Dinas Perhubungan Komunikasi dan Informatika Kab, Tanah Bumbu/Transportation Information and Communication Service of Tanah Bumbu

Tabel 9.1.19 Jumlah Angkutan Antar Kota/Kabupaten di Kabupaten Tanah Bumbu, 2018
The Number of Vehicle by Route between Municipality/Regency and Village in Tanah Bumbu Regency, 2018

	Trayek / Route	Jumlah Armada Angkutan / The Number of Vehicle (unit)	Jenis Kendaraan / Kind of Vehicle	Jenis Trayek / Kind of Route
	(1)	(2)	(3)	(4)
1	Banjarmasin – Batulicin – Grogot	4	Bus	Bati-Bati, Asam-Asam, Kintap, Satui, Angsana, Sei, Loban, Pagatan, Batulicin, Serongga, Cantung, Hampang, Pamukan Hulu
2	Batulicin – Grogot	4	Colt L300	Pamukan Hulu, Hampang, Serongga, Cantiung
3	Batulicin – Banjarmasin	115	Colt L300	Pagatan, Sei Loban, Angsana, SATui
4	Batulicin – Kandangan	10	Colt L300	Mantewe- Blok A
	Jumlah/Total	133		

Sumber/ Source: Dinas Perhubungan Komunikasi dan Informatika Kab, Tanah Bumbu/Transportation Information and Communication Service of Tanah Bumbu

9.2 PERHUBUNGAN AIR / WATER TRANSPORTATION

Tabel 9.2.1 Jumlah Kapal Masuk dan Bongkar Muat Barang di Pelabuhan Batulicin menurut Jenis Pelayaran, 2018
Number of Incoming Ship and Loading – Unloading Cargo at Batulicin Port by Type of Navigation, 2018

Jenis Pelayaran / Type of Navigation	Kapal Masuk / Incoming Ship		Bongkar Barang / Unloading (Ton)	Muat Barang / Loading
	Unit	G R T		
(1)	(2)	(3)	(4)	(5)
Pelayaran Linear	262	849 704	-	-
Pelayaran Tremper	2 342	3 739 703	1 890 521	4 006 599
Pelayaran Perintis	138	161943	-	-
Pelayaran Rakyat	59	10 964	19 738	3 056
Lainnya	-	-	-	-
Jumlah / Total	2 801	4 762 318	1 910 259	4 009 555
2 0 1 7	2 835	4 737 261	1 904 931	4 051 361
2 0 1 6	2 587	4 555 722	1 540 351	3 487 124
2 0 1 5	***	***	***	***
2 0 1 4	3 308	5 461 550	1 869 110	3 443 038
2 0 1 3*	5 211	9 207 627	1 602 196	11 804 567
2 0 1 2	5 351	9 400 654	1 590 829	11 347 204
2 0 1 1	5 261	8 529 318	1 240 455	10 516 134
2 0 1 0	4 668	7 481 961	1 175 345	8 565 096
2 0 0 9	3 996	6 107 934	961 200	6 327 675

Catatan/Note: *Sampai Bulan November 2013

Sumber/ Source : Kantor Pelabuhan Batulicin/Office of Batulicin Port

Tabel 9.2.2 Jumlah Kapal Masuk dan Bongkar Muat Barang di Pelabuhan Pagatan menurut Jenis Pelayaran, 2018
Table Number of Incoming Ship and Loading – Unloading Cargo at Pagatan Port by Type of Navigation, 2018

Jenis Pelayaran / Type of Navigation	Kapal Masuk / Incoming Ship		Bongkar Barang / Unloading	Muat Barang / Loading
	Unit	GT		
(1)	(2)	(3)	(4)	(5)
Januari / January			...	-
Pebruari / February
Maret / March	2	195	104,362	-
April / April	6	845	1570	...
Mei / May	16	3329	6630	...
Juni / June	5	903	1820	...
Juli / July	1	47
Agustus / August	1	6
September / September	4	117	100	...
Oktober / October	6	621	607	...
Nopember / November	1	47	100	...
Desember / December	2	67
Jumlah / Total	44	6 177	10 931,362	...
2017	26	5 102	394 809,85	140 000
2016	31	2 729	463 829	202 000
2015	100	8 635	153 211	139 588
2014	138	20 047	3 053 973	-
2013	87	17 275	20 352	-
2012	102	38 149	16 960	358
2011	73	97 477	18 169	49
2010	429	489 365	15 121	200 959
2009	493	4 268 315	12 982	561 896

Sumber/ Source : Kantor Adpel Kotabaru, Wilayah Kerja Pagatan/Port Administration Office of Kotabaru, Region Pagatan

Tabel 9.2.3 Jumlah Kapal Masuk dan Bongkar Muat Barang di Pelabuhan Sei Danau Satui menurut Jenis Pelayaran, 2018
Table Number of Incoming Ship and Loading – Unloading Cargo at Sei Danau Satui Port by Type of Navigation, 2018

Jenis Pelayaran <i>Type of Navigation</i>	Kapal Masuk / <i>Incoming Ship</i>		Bongkar Barang / <i>Unloading</i>	Muat Barang / <i>Loading</i>
	Unit	G R T		
(1)	(2)	(3)	(4)	(5)
Pelayaran Linear	-	-	-	-
Pelayaran Tremper	18741	33 678 622	6 459 199	58 381 759
Pelayaran Perintis	-	-	-	-
Pelayaran Rakyat	2	240	-	276
Lainnya	-	-	-	-
Jumlah / Total	2 161 975	57 408 835	6 459 199	97 211 653
2017	31 113	44 851 518	3 393 251	78 884 925
2016	17 130	42 757 039	57 717 681	74 556 243
2015	3 792	22 698 777	52 434 429	33 890 201
2014	3 755	25 416 276	8 109 259	31 438 711
2013	4 301	57 873 918	1 362 898	33 278 362
2012	5 402	33 711 762	879 264	48 101 154
2011	5 604	22 778 508	1 128 750	35 249 217
2010	5 115	19 950 854	***	***
2009	5 743	14 482 547	22 3026	20 501 844

Sumber /Source: Kantor Pelabuhan Sei Danau Satui/Office of Sei Danau Satui Port

Tabel 9.2.4 Jumlah Kapal Masuk dan Bongkar Muat Barang di Pelabuhan Sebuku menurut Jenis Pelayaran, 2018
Table Number of Incoming Ship and Loading – Unloading Cargo at Sebuku Port by Type of Navigation, 2018

Jenis Pelayaran <i>Type of Navigation</i>	Kapal Masuk / <i>Incoming Ship</i>		Bongkar Barang / <i>Unloading</i>	Muat Barang / <i>Loading</i>
	Unit	G R T		
(1)	(2)	(3)	(4)	(5)
Pelayaran Linear
Pelayaran Tremper
Pelayaran Perintis
Pelayaran Rakyat
Lainnya
Jumlah / Total
2017	3 946	10 061 146	3 941	10 143 223
2016				
2015	2 400	6 779 697	4 235	12 620 592
2014	5 077	11 732 953	188 517	23 342 719
2013	3 857	13 939 704	113 271	14 019 027
2012	3 849	10 878 377	140 501	20 643 341
2011	3 503	9 762 319	103 922	17 260 467
2010	3 555	8 283 611	477 543	14 095 739
2009	2 272	5 781 976	25 269	8 009 370

Sumber /Source: Kantor Pelabuhan Sebuku/Office of Sebuku Port

Tabel 9.2.5 Jumlah Kapal dan Muatan pada Pelabuhan Khusus, 2018
Table *The Number of Ship and Loading in Special Port, 2018*

Pelabuhan / Port	Jumlah Kapal / The Number of Ship	Jumlah Muatan / Content
(1)	(2)	(3)
1 Batulicin (Batubara)
2 Sungai Danau
- Batubara		
- CPO		
- Dump Truck		
- Alat Berat		
- Biji Besi		
3 PT Arutmin (Batubara)

Sumber/ Source: Dinas Perhubungan Komunikasi dan Informatika Kab Tanah Bumbu/Transportation Information and Communication Service of Tanah Bumbu

<https://tanahbumbukab.bps.go.id>

9.3 PERHUBUNGAN UDARA/AIR TRANSPORTATION

Tabel 9.3.1 Lalu Lintas Pesawat dan Jumlah Penumpang di Bandara Batulicin, 2018
Table Number of Incoming Ship and Loading – Unloading Cargo at Batulicin Port by Type of Navigation, 2018

Bulan / Month	Pesawat / Aircraft		Penumpang Passenger		Jumlah
	Mendarat / Landing	Berangkat / Take off	Datang/ Landing	Berangkat / Take off	
(1)	(2)	(3)	(5)	(6)	(7)
Januari / January	103	109	3 872	3 823	7 695
Pebruari / February	84	86	3 143	3 404	6 547
Maret / March	96	100	3 772	4 096	7 868
April / April	156	147	4 778	5 297	10 075
Mei / May	123	128	4 068	4 721	8 789
Juni / June	149	150	4 877	5 813	10 690
Juli / July	125	155	6 222	5 326	11 548
Agustus / August	150	154	4 522	5 287	9 809
September / September	150	120	4 629	4 726	9 355
Oktober / October	137	120	5 059	5 256	10 315
Nopember / November	121	121	4 202	4 357	8 559
Desember / December	104	120	4 075	4 707	8 782
JUMLAH DI 2018	1 498	1 510	53 219	56 813	110 032
2 0 1 7	1 293	1 289	45 089	48 671	93 760
2 0 1 6	864	864	10 710	11 304	22 014
2 0 1 5	718	718	10 514	11 577	22 091
2 0 1 4	758	758	***	***	29 817
2 0 1 3	892	892	15 967	17 468	33 435

Sumber/ Source: Dinas Perhubungan Komunikasi dan Informatika Kab Tanah Bumbu/Transportation Information and Communication Service of Tanah Bumbu

9.4 KOMUNIKASI/COMMUNICATION

Tabel 9.4.1 Jumlah Kantor Pos Pembantu Menurut Kecamatan di Kabupaten Tanah Bumbu, 2014–2018
Table *Number of Auxiliary Post Office by Subdistrict in Tanah Bumbu Regency, 2014–2018*

Kecamatan Subdistrict	2014	2015	2016	2017	2018
(1)	(2)	(3)	(4)	(5)	(6)
Kusan Hilir	1	1	1	1	1
Sungai Loban	1	1	1	1	1
Satui	1	1	1	1	1
Angsana	1	1	1	1	1
Kusan Hulu	-	-	-	-	-
Kuranji	-	-	-	-	-
Batulicin	1	1	1	1	1
Karang Bintang	-	-	-	-	-
Simpang Empat	1	1	1	1	1
Mantewe	1	1	1	1	1
Jumlah/Total	7	7	7	7	7

Sumber/Source : PT Pos Indonesia, Batulicin 72200 /Indonesian Post Company,Batulicin 72200

Tabel 9.4.2 Jumlah Surat yang Dikirim Menurut Kantor Pos di Kabupaten Tanah Bumbu, 2010–2018
Table Number of Sent Mail by Post Office in Tanah Bumbu Regency, 2010–2018

Kantor Pos / Post Office	Kilat Khusus / Special Express	Suratpos Biasa / Letter
(1)	(2)	(3)
1. Batulicin 72200	5 578	300
2. Mantewe 72271B1	287	38
3. Pagatan 72273	921	60
4. Sebamban 72274	879	43
5. Sungai Danau 72275	1916	87
6. Angsana 72276	982	53
7. LE Karang Bintang 7227D1	278	28
Jumlah / Total	10 841	609
2 0 1 7	21 884	789
2 0 1 6	20 754	770
2 0 1 5	165 211	86 981
2 0 1 4	29 392	2 868
2 0 1 3	28 095	5 300
2 0 1 2	28 095	5 300
2 0 1 1	10 551	1 577
2 0 1 0	-	-

Sumber/Source : PT Pos Indonesia, Batulicin 72200 /Indonesian Post Company,Batulicin 72200

Tabel 9.4.3 Jumlah Pengiriman dan Penerimaan Paket Pos di Kabupaten Tanah Bumbu, 2010–2018
Table Number of Sent and Received Package in Tanah Bumbu Regency, 2010–2018

Kantor Pos / Post Office	Kirim / Sent	Terima / Received
(1)	(2)	(3)
1. Batulicin 72200	4 870	96 536
2. Mantewe 72271B1	261	6 357
3. Pagatan 72273	859	16 908
4. Sebamban 72274	318	13 169
5. Sungai Danau 72275	1 764	25 589
6. Angsana 72276	2 053	22 357
7. LE Karang Bintang 72278D1	269	960
Jumlah / Total	10 394	181 876
2017	6 853	33 818
2016	5 204	31 264
2015	154 174	27 776
2014	34 242	153 473
2013	2 362	NA
2012	2 648	1 918

Sumber/Source : PT Pos Indonesia, Batulicin 72200 /Indonesian Post Company,Batulicin 72200

Tabel 9.4.4 Nilai Penjualan Benda Pos Menurut Kantor Pos di Kabupaten Tanah Bumbu, 2018
Table
Value of Sold Postal Goods by Post Office in Tanah Bumbu Regency, 2018

Kantor Pos / Post Office	Perangko / Stamp	Materai / Seal
(1)	(2)	(3)
1. Batulicin 72211	3 025 000	2 685 000 000
2. Mantewe 72271B1	250 000	121 200 000
3. Pagatan 72273	3 750 000	567 300 000
4. Sebamban 72274	1 250 000	327 000 000
5. Sungai Danau 72275	2 300 000	666 450 000
6. Angsana 72276	250 000	364 200 000
7. Karang Bintang 72278D1	250 000	81 750 000
Jumlah / Total	11 075 000	4 812 900 000
2017	11 145 000	5 186 100 000
2016	11.005.000	4.743.018.000
2015	NA	NA
2014	17.231.500	3.915.618.000
2013	32.785.000	6.488.400.000
2012	1.3250.000	2.975.900.000

Sumber/Source : PT Pos Indonesia, Batulicin 72200 /Indonesian Post Company,Batulicin 72200

Tabel 9.4.5 Jumlah Pelanggan Paket 3P dan 2P di Kabupaten Tanah Bumbu, 2018
Table *Number of Home and Internet Phone Subscribers in Tanah Bumbu Regency, 2018*

Kantor Sentral / Central Office	Jumlah Pelanggan	
	3P	2P
(1)	(2)	(3)
1 Batulicin	1 738	1 410
2 Pagatan	213	247
3 Satui	799	405
Tanah Bumbu	2 750	2 062

Sumber/Source : PT Telkom / Telkom Corp

<https://tanahbumbukab.bps.go.id>



BAB 10

KEUANGAN DAERAH

LOCAL FINANCE

<https://tanahbumbukab.bps.go.id>

PENJELASAN TEKNIS

1. **Realisasi Penerimaan dan Pengeluaran Pemerintah Provinsi** adalah realisasi/perhitungan APBD Provinsi pada tiap tahun anggaran
2. **Pendapatan Asli Daerah (PAD)** adalah pendapatan yang diperoleh daerah yang dipungut berdasarkan peraturan daerah sesuai dengan peraturan perundang-undangan, guna keperluan daerah yang bersangkutan dalam membiayai kegiatannya
3. **Dana Perimbangan** adalah dana yang bersumber dari pendapatan APBN yang dialokasikan kepada Daerah untuk mendanai kebutuhan daerah dalam rangka pelaksanaan desentralisasi
4. **Lain-lain Pendapatan yang Sah** adalah pendapatan lainnya dari pemerintah pusat dan atau dari instansi pusat, serta dari daerah lainnya

TECHNICAL NOTES

1. **Actual revenue and expenditure of Provincial Government** is the realization/provincial budget calculations for every fiscal year
2. **Original Local Government Revenue** is revenue that withheld based on local regulations in accordance with the legislation, for the purposes of financing their activities
3. **Balanced Budget** is the fund coming from the state budget that allocated to regions to fund their needs in the context of decentralization
4. **Other Legal Revenue** is other income that coming from the central government and or from the central agencies, as well as from other local government

ULASAN

DESCRIPTION

10.1 Pendapatan Daerah

Pajak merupakan salah satu sumber penting komponen pendapatan Pemerintah yang digunakan untuk membiayai pembangunan Pendapatan yang bersumber dari Pendapatan Asli Daerah Kabupaten Tanah Bumbu selama tahun 2018 berasal dari Pajak Daerah, Retribusi Daerah, Hasil Perusahaan Milik Daerah dan Pengelolaan Kekayaan Daerah yang Dipisahkan, dan Lain-lain PAD yang Sah yakni sebesar Rp185.351.937.574,98

10.1 Regional Revenue

Tax is one of source government revenues for development cost Meanwhile, Regional Original Revenue of Tanah Bumbu Regency derived from Local Taxes, Retributions, Income of Regional Gov Corporate and Management of Separated Reg Gov Wealth, and Other Original Local Gov Revenue iel IDR 185,351,937,574.98.

<https://tanahbumbukab.bps.go.id/>

10,1 PENDAPATAN DAERAH/REGIONAL REVENUE

Tabel 10,1,1 Realisasi Pendapatan Pemerintah Kabupaten Tanah Bumbu Menurut Jenis Pendapatan (rupiah), 2015–2018

Table Actual Revenues of Government of Tanah Bumbu Regency by Source of Revenues (rupiahs), 2015–2018

Jenis Pendapatan Source of Revenues	2015	2016
(1)	(2)	(3)
1 Pendapatan Asli Daerah (PAD)/ Original Local Government Revenue	122 363 159 574,86	165 493 340 036,00
11 Pajak Daerah / Local Taxes	28 486 440 209,60	116 237 662 906,95
12 Retribusi Daerah / Retributions	7 925 165 220,00	7 772 789 470,00
13 Hasil Perusahaan Milik Daerah dan Pengelolaan Kekayaan Daerah yang Dipisahkan / Income of Regional Gov Corporate and Management of Separated Reg GovWealth	2 793 388 918,00	2 484 274 081,00
14 Lain-lain PAD yang Sah/Other Original Local Gov Revenue	83 158 165 227,26	66 209 591 013,00
2 Dana Perimbangan / Balanced Budget	954 528 068 731,00	857 151 371 799,00
21 Bagi Hasil Pajak / Tax Sharing	22 480 595 100,00	42 126 377 600,00
22 Bagi Hasil Bukan Pajak / Sumber Daya Alam / Non Tax / Natural Resources Sharing	437 385 426 631,00	277 582 881 199,00
23 Dana Alokasi Umum General Allocation Funds	445 258 297 000,00	465 897 133 000,00
24 Dana Alokasi Khusus Special Allocation Funds	49 403 750 000,00	71 545 000 000,00
3 Lain-lain Pendapatan yang Sah / Other Legal Revenue	239 597 160 666,00	347 209 821 238,00
31 Pendapatan Hibah / Grants	48 513 007 849,00	39 686 314 525,00
32 Dana Darurat / Emergency Funds	-	-
33 Dana Bagi Hasil Pajak dari Provinsi dan Pemerintah Daerah Lainnya / Tax sharing from Regency and other local governments	85 316 366 817,00	67 254 948 713,00
34 Dana Penyesuaian dan Otonomi Daerah Autonomous Region and Balancing Funds	105 767 786 000,00	240 268 558 000,00
35 Bantuan Keuangan dari Provinsi atau Pemerintah Daerah Lainnya / Financial assistance from Regency and other local government governments		
36 Lainnya / Other Funds		
Jumlah / Total	1 316 488 971,86	1 369 854 533 073,00

Sumber/ Source : BPS Kabupaten Tanah Bumbu /BPS – Statistics of Tanah Bumbu Regency

Jenis Pendapatan <i>Source of Revenues</i>	2017	2018
(1)	(2)	(3)
1 Pendapatan Asli Daerah (PAD)/ <i>Original Local Government Revenue</i>	147 588 782 498,27	185 351 937 574,98
11 Pajak Daerah / <i>Local Taxes</i>	38 191 012 987,00	70 918 272 634,69
12 Retribusi Daerah / <i>Rebtributions</i>	8 971 924 968,00	10 686 297 238,00
13 Hasil Perusahaan Milik Daerah dan Pengelolaan Kekayaan Daerah yang Dipisahkan / <i>Income of Regional Gov Corporate and Management of Separated Reg GovWealth</i>	3 055 036 342,00	4 813 829 603,00
14 Lain-lain PAD yang Sah/ <i>Other Original Local Gov Revenue</i>	99 367 808 201,27	98 933 538 099,29
2 Dana Perimbangan / <i>Balanced Budget</i>	858 257 747 528,00	1 063 812 492 049,00
Bagi Hasil Pajak / <i>Tax Sharing</i>	45 435 223 582,00	73 083 962 669,00
Bagi Hasil Bukan Pajak / Sumber Daya Alam / <i>Non Tax / Natural Resources Sharing</i>	273 626 835 267,00	441 004 916 411,00
Dana Alokasi Umum <i>General Allocation Funds</i>	457 712 799 000,00	457 578 219 000,00
Dana Alokasi Khusus <i>Special Allocation Funds</i>	81 482 889 679,00	92 145 393 969,00
3 Lain-lain Pendapatan yang Sah / <i>Other Legal Revenue</i>	318 322 620 540,00	336 696 303 736,00
Pendapatan Hibah / <i>Grants</i>	5 628 445 144,00	947 409 816,00
Dana Darurat / <i>Emergency Funds</i>	-	-
Dana Bagi Hasil Pajak dari Provinsi dan Pemerintah Daerah Lainnya / <i>Tax sharing from Regency and other local governments</i>	86 873 156 058,00	122 954 306 081,00
Dana Penyesuaian dan Otonomi Daerah <i>Autonomous Region and Balancing Funds</i>	225 821 019 338,00	210 029 547 937,00
Bantuan Keuangan dari Provinsi atau Pemerintah Daerah Lainnya / <i>Financial assistance from Regency and other local governmentgovernments</i>	-	-
Lainnya / <i>Other Funds</i>	-	2 765 039 902,00
Jumlah / <i>Total</i>	1 326 169 150 566,27	1 585 860 733 359,98

Sumber/Source: Survei Statistik Keuangan Daerah/Financial Statistics of Provincial Government Survey

Tabel 10,1,2 Realisasi Belanja Pemerintah Kabupaten Tanah Bumbu Menurut Jenis Pendapatan (rupiah), 2015–2018
Tabel *Actual Expenditures of Government of Tanah Bumbu Regency by Source of Revenues (rupiahs), 2015–2018*

<i>Jenis Belanja</i> <i>Kind of Expenditures</i>	2015	2016
(1)	(2)	(3)
1 Belanja Tidak Langsung <i>Indirect Expenditure</i>	653 130 213 770,29	683 573 357 594,20
11 Belanja Pegawai/Personnel expenditure	405 900 890 457,34	463 400 878 894,20
12 Belanja Bunga/Retributions	-	-
13 Belanja Subsidi / Subsidies Expenditure	-	-
14 Belanja Hibah/Grant	60 907 604 659,00	24 821 340 000,00
15 Belanja Bantuan Sosial/ Social Expenditure	1 369 500 000,00	404 000 000,00
16 Belanja Bagi Hasil kepada Provinsi/Kabupaten/ Kota / <i>Sharing Fund Expenditure to Provincial/ District/City and Village Government</i>	-	-
17 Belanja Bantuan Keuangan kepada Provinsi/ Kabupaten/ Kota dan Pemerintah Desa <i>Financial Assistance Expenditure to Provincial/ District/City and Village Government</i>	184 952 218 653,95	192 947 138 700,00
18 Belanja Tidak Terduga <i>Unpredicted Expenditure</i>	-	-
2 Belanja Langsung / <i>Direct Expenditure</i>	702 128 396 912,27	717 794 369 664,00
21 Belanja Pegawai/ <i>Personnel expenditure</i>	143 452 186 144,00	164 329 343 000,00
22 Belanja Barang dan Jasa <i>Goods and Services Expenditure</i>	255 223 114 308,00	444 549 037 368,00
23 Belanja Modal <i>Capital expenditure</i>	303 453 096 460,27	272 927 192 474,30
Jumlah / Total	1 355 258 610 682,56	1 401 367 727 258,20

Sumber/ Source : BPS Kabupaten Tanah Bumbu /BPS – Statistics of Tanah Bumbu Regency

<i>Jenis Belanja</i> <i>Kind of Expenditures</i>	2017	2018
(1)	(2)	(3)
1 Belanja Tidak Langsung <i>Indirect Expenditure</i>	640 229 120 344,00	861 900 371 836,40
11 Belanja Pegawai/Personnel expenditure	249 467 874 512,00	604 578 309 224,40
12 Belanja Bunga/Rebtributions	-	-
13 Belanja Subsidi / Subsidies Expenditure	-	-
14 Belanja Hibah/Grant	26 884 789 206,00	60 785 512 722,00
15 Belanja Bantuan Sosial/ Social Expenditure	397 190 000,00	750 000 000,00
16 Belanja Bagi Hasil kepada Provinsi/Kabupaten/ Kota / <i>Sharing Fund Expenditure to Provincial/ District/City and Village Government</i>	-	-
17 Belanja Bantuan Keuangan kepada Provinsi/ Kabupaten/ Kota dan Pemerintah Desa <i>Financial Assistance Expenditure to Provincial/ District/City and Village Government</i>	191 310 072 100,00	194 059 148 901,00
18 Belanja Tidak Terduga <i>Unpredicted Expenditure</i>	1 243 906 650,00	1 727 400 989,00
2 Belanja Langsung / <i>Direct Expenditure</i>	675 640 986 780,00	756 636 258 782,52
21 Belanja Pegawai/ <i>Personnel expenditure</i>	150 014 174 039,00	151 510 074 523,00
22 Belanja Barang dan Jasa <i>Goods and Services Expenditure</i>	307 559 265 077,00	367 520 542 500,00
23 Belanja Modal <i>Capital expenditure</i>	218 067 547 664,00	237 605 641 759,52
Jumlah / Total	1 315 870 107 124,00	1 433 987 565 238,92

Sumber/Source: Survei Statistik Keuangan Daerah/Financial Statistics of Provincial Government Survey

Tabel 10,1,3 Realisasi Penerimaan BBN-KB Kabupaten Tanah Bumbu (rupiah), 2018
Table Actual Receipt BBN-KB Tanah Bumbu Regency (rupiahs), 2018

Bulan / Month	BBN – KB I		BBN – KB II		Jumlah / Total
	Pokok / Primary Tax	Denda / Fine	Pokok / Primary Tax	Denda / Fine	
(1)	(2)	(3)	(4)	(5)	(6)
Januari	4 465 060 000	995 000	62 285 900	7 681 400	4 536 022 300
Pebruari	3 821 538 000	4 000 000	89 294 000	10 414 200	3 925 246 200
Maret	4 011 921 000	-	79 529 500	8 415 150	4 099 865 650
April	5 050 588 000	1 200 000	105 434 000	9 797 850	5 167 019 850
Mei	6 094 588 000	1 055 000	74 910 000	5 723 000	6 176 276 000
Juni	3 471 300 000	-	36 195 000	2 800 500	3 510 295 500
Juli	6 309 520 000	7 000 000	77 433 000	9 998 800	6 403 951 800
Agustus	5 000 500 000	-	14 724 000	254 000	5 015 478 000
September	6 088 418 000	-	-	-	6 088 418 000
Oktober	6 575 222 500	2 412 500	-	-	6 577 635 000
Nopember	6 438 120 000	-	85 000	-	6 438 205 000
Desember	5 428 970 000	375 000	-	-	5 429 345 000
2 0 1 8	62 755 745 500	17 037 500	539 890 400	55 084 900	63 367 758 300
2 0 1 7	43 147 885 525	7 850 000	416 073 950	35 993 250	43 607 742 275
2 0 1 6	31 228 675 000	53 727 500	607 910 600	62 468 800	31 952 781 900
2 0 1 5	34 600 038 500	33 295 000	933 250 800	67 393 200	35 633 977 500
2 0 1 4	51 162 752	199 198 125	1 378 439 450	83 656 975	50 154 560 262

Sumber / Source : SAMSAT Batulicin / SAMSAT Batulicin

Tabel 10,1,4 Realisasi Penerimaan PKB Kabupaten Tanah Bumbu (rupiah), 2018

Table Actual Receipt PKB Tanah Bumbu Regency (rupiahs), 2018

Bulan / Month	PKB			Jumlah / Total
	Pokok / Primary Tax	Tunggakan / Arrears	Denda / Fine	
(1)	(2)	(3)	(4)	(5)
Januari	2 884 218 400	156 209 400	125 471 900	3 165 899 700
Pebruari	2 905 166 900	248 727 800	168 377 400	3 322 272 100
Maret	2 967 217 300	202 419 200	162 044 600	3 331 681 100
April	3 503 906 700	151 637 700	161 504 600	3 817 049 000
Mei	3 592 295 800	244 648 700	195 583 600	4 032 528 100
Juni	2 688 594 100	173 610 700	149 563 600	3 011 768 400
Juli	3 936 307 100	283 142 200	250 450 000	4 469 899 300
Agustus	3 476 813 400	399 244 450	68 964 600	3 945 022 450
September	3 512 993 100	410 857 600	26 623 300	3 950 474 000
Oktober	4 060 862 400	497 601 900	25 924 800	4 584 389 100
Nopember	3 959 294 200	746 132 900	30 568 700	4 735 995 800
Desember	4 7 53 926 350	1 817 429 800	39 587 200	6 610 943 350
2 0 1 8	42 241 595 750	5 331 662 350	1 404 664 300	48 977 922 400
2 0 1 7	38 052 807 275	4 816 529 425	1 538 877 425	44 408 214 125
2 0 1 6	32 339 016 000	3 900 725 200	2 216 151 500	38 455 892 700
2 0 1 5	30 686 110 940	2 282 743 510	2 345 870 637	35 314 725 087
2 0 1 4	33 362 358 427	1 635 813 750	2 786 697 475	37 784 869 652

Sumber / Source : SAMSAT Batulicin / SAMSAT Batulicin

Tabel 10,1,5 Target dan Realisasi Penerimaan Pajak Kendaraan Bermotor Kabupaten Tanah Bumbu (rupiah), 2018
Table Target and Actual Revenue by Tax of Motorcycle Tanah Bumbu Regency (rupiahs), 2018

Jenis Pajak / Tax Object	Target / Target (Rupiah)	Realisasi / Actual (Rupiah)	Persentase / Percentage (persen)
(1)	(2)	(3)	(4)
BBN – KB			
- POKOK	54 542 300 000	63 295 635 900	116,05
- DENDA	-	72 122 400	-
PKB			
- POKOK & TUNGGAKAN	42 657 000 000	47 573 258 100	111,53
- DENDA	-	1 404 664 300	-
Jumlah / Total	97 199 300 000	112 345 680 700	115,58
2017	117 500 970 015	91 025 701 625	77,47
2016	64 607 075 000	68 192 523 100	105,55
2015	68 799 196 000	74 296 853 588	107,99
2014	81 971 673 000	87 625 239 885	106,90
2013	81 497 000 000	82 593 014 502	101,34
2012	86 626 829 000	87 752 741 490	101,30
2011	70 224 791 000	80 969 347 907	115,30

Sumber / Source : SAMSAT Batulicin / SAMSAT Batulicin

<https://tanahbumbukab.bps.go.id>



BAB 11

PERBANKAN, INVESTASI DAN KOPERASI

BANK, INVESTMENT AND COOPERATIVE

<https://tanahbumbukab.bps.go.id>

PENJELASAN TEKNIS

1. **Investasi** merupakan salah satu hal yang turut mendorong hidupnya sektor riil di suatu wilayah, melalui instrumen tersebut jugalah terjadinya penyerapan tenaga kerja dan peningkatan volume produksi
2. **Koperasi** adalah salah satu bentuk lembaga profit sosial yang bertujuan untuk meningkatkan kesejahteraan anggotanya melalui berbagai bentuk usahanya.

TECHNICAL NOTES

1. **Investment** is one of the things that helped drive the life of the real sector in an area, through the instrument also the absorption of labor and an increase in production volume
2. **Cooperative** is one of social corporate. The purposives of corporate is improving the welfare of members through various forms of his efforts.

<https://tanahbumbukab.bps.go.id>

ULASAN

DESCRIPTION

11.1 Perbankan

-

11.1 Bank

-

11.2 Investasi

Sampai dengan tahun 2018, ada sekitar 93 Investasi PMDN dan 109 Investasi PMA di Kabupaten Tanah Bumbu. Adapun perusahaan berinvestasi pada sektor pertambangan dan perkebunan sawit.

11.2 Investment

Until 2018, investment service had registered 93 Domestic Investment Projects (PMDN) and 109 Foreign Investment Projects (PMA) invested in Tanah Bumbu regency. They invested to main sector in mining and plantation.

11.3 Koperasi

Terdapat beberapa koperasi di Kabupaten Tanah Bumbu. Jenis koperasi paling banyak adalah Koperasi Serba Usaha yang berjumlah 184 unit. Secara keseluruhan di Kabupaten Tanah Bumbu berdiri 368 koperasi beranggotakan 51.319 orang pada tahun 2018.

11.3 Cooperation

There are many kind of cooperatives in Tanah Bumbu Regency. Mainly, they were Various Business Cooperatives reached 184 units. Totally, Tanah Bumbu Regency in year 2018 had builded 368 cooperatives with 51,319 members.

<https://tanahbumbu.go.id>

11.1 PENGELUARAN PENDUDUK/POPULATION EXPENDITURES

Tabel 11.1.1 Daftar Bank yang beroperasi di Kabupaten Tanah Bumbu, 2018
Tabel

List of Banks that operate in Tanah Bumbu Regency, 2018

Nama Bank / Name of Bank	Lokasi Kecamatan / Location	Kepemilikan / Owner
(1)	(2)	(3)
Bank Rakyat Indonesia (BRI)		
- Kantor Cabang	Simpang Empat	Pemerintah (BUMN)
- Kantor Unit	Simpang Empat, Satui, Kusan Hilir, Sei Loban	Pemerintah (BUMN)
Bank Negara Indonesia (BNI) 46	Simpang Empat	Pemerintah (BUMN)
Bank Kalsel	Simpang Empat, Satui, Kusan Hilir	Pemerintah Derah
Bank Mandiri	Simpang Empat	Pemerintah (BUMN)
Bank Syariah Mandiri	Simpang Empat	Swasta
Bank Danamon	Simpang Empat	Swasta
Bank Mega	Simpang Empat	Swasta
Bank Tabungan Negara (BTN)	Simpang Empat	Pemerintah (BUMN)
BPR Mitra	Simpang Empat	Swasta
Bank Muammalat	Simpang Empat	Swasta
Bank Sinarmas	Simpang Empat	Swasta
Bank International Indonesia	Simpang Empat	Swasta
Bank Panin	Simpang Empat	Swasta
BNI Syariah	Simpang Empat	BUMN
Bank Kalsel Syariah	Simpang Empat	Pemerintah Derah
Bank Sinar Mas	Batulicin	Swasta

Sumber/ Source : BPS Kabupaten Tanah Bumbu /BPS – Statistics of Tanah Bumbu Regency

Tabel 11.1.2 Perkembangan Tingkat Suku Bunga Per Tahun Menurut jenis Layanan Transaksi Di Bank Kalsel Cabang Batulicin, 2016-2018
Rate of Interest Growth by Transaction of Bank Kalsel Branch Batulicin, 2016-2018

Jenis	2016	2017	2018
(1)	(2)	(3)	(4)
1 SIMPANAN			
a. GIRO			
I. Perorangan			
Saldo dari 0 s.d 7.500.000	0,00	0,00	0,00
Saldo dari 7.500.001 s.d 50.000.000	1,00	1,00	0,50
Saldo dari 50.000.001 s.d 500.000.000	1,75	1,75	1,00
Saldo dari 500.000.001 s.d 1.000.000.000	2,50	2,50	1,50
> 1.000.000.000	2,75	2,75	2,00
II. Perusahaan/yayasan/koperasi			
Saldo dari 0 s.d 7.500.000	0,00	-	-
Saldo dari 7.500.001 s.d 50.000.000	1,75	-	-
Saldo dari 50.000.001 s.d 500.000.000	2,50	-	-
Saldo dari 500.000.001 s.d 1.000.000.000	2,75	-	-
> 1.000.000.000	3,00	-	-
b. DEPOSITO			
1 bulan	7,75-8,00	4,75-5,50	4,50-4,75
3 bulan	7,75-8,00	5,00-5,75	5,50-5,75
6 bulan	7,75-8,00	5,25-6,00	5,50-5,75
12 bulan	7,75-8,75	6,00-6,50	4,75-5,25
24 bulan	7,75-9,00	7,25-7,50	4,75-5,00
c. TABUNGAN			
Saldo dari 0 s.d. 100.000	0,00	0,00	0,00
Saldo 100.001 s.d 10.000.000	1,00	0,75	0,75
Saldo 10.000.001 s.d 50.000.000	1,75	1,00	1,00

Lanjutan Tabel/*Continued Table 11.1.2*

Jenis	2016	2017	2018
(1)	(2)	(3)	(4)
Saldo 50.000.001 s.d 500.000.000	2,50	1,50	1,50
Saldo 500.000.001 s.d 1.000.000.000	2,75	1,75	1,75
>1.000.000.000	3,00	2,00	2,00
2 KREDIT	16,24 efektif	7,00 sliding	7,00 efektif
a. Kredit Usaha Kecil	14,50 efektif	14,50 efektif	14,50 efektif
b. Modal Kerja	16,00 efektif	12,70 efektif	12,70 efektif
c. Konsumtif			

Sumber/ Source : Bank Kalsel Cabang Batulicin/ Bank Kalsel Branch of Batulicin

Tabel 11.1.3 Perkembangan Nominal Dana Menurut Jenis Layanan Transaksi Di Bank Kalsel Cabang Batulicin, 2013-2018
Tabel *Collected Fund Growth by Transaction of Bank Kalsel Batulicin, 2013-2018*

Jenis	2014	2015	2016	2017	2018
(1)	(2)	(3)	(4)	(5)	(6)
1 SIMPANAN					
a. GIRO	53 648 565	38 332 383	120 322 703 482	163 764 582 530	178 499 083 286
b. DEPOSITO	30 037 193	92 420 369	139 902 502 672	189 092 601 793	245 473 102 221
c. TABUNGAN	66 237 878	201 638 605	241 309 655 566	235 720 300 612	472 750.766 217
2 KREDIT					
a. Kredit Usaha Kecil	13 175 308	60 266,377	33 007 496 366	47 879 430 533	72 875 088 518
b. Modal Kerja	18 097 816	40 831,145	49 575 291 237	48 359 426 668	208 505 084 326
c. Konsumtif	184 746 030	355 872,232	392 598 133 406	411 338 642 318	402 698 537 353

Sumber/ Source : Bank Kalsel Cabang Batulicin/ Bank Kalsel Branch of Batulicin

<https://tanahbumbu.go.id>

Tabel 11.1.4 Posisi Simpanan Masyarakat Rupiah dan Valuta Asing Bank Umum Dan BPR di Kab Tanah Bumbu, 2018
Outstanding of Private Deposit in Rupiah and Foreign Currency of Commercial and Rural Bank in Tanah Bumbu Regency, 2018

Bulan	Giro		Simpanan Berjangka		Tabungan		Total Simpanan
	Nominal	Rekening (satuan)	Nominal	Rekening (satuan)	Nominal	Jumlah bilyet (satuan)	
(1)	(2)	(3)	(4)	(5)	(6)		
Januari	949 921	2 954	655 465	1 591	2 517 746	303 825	4 123 132
Februari	762 672	2 955	909 895	1 595	2 433 798	307 382	4 106 365
Maret	794 895	2 989	936 436	1 596	2 484 180	312 247	4 215 510
April	854 272	2 972	941 838	1 595	2 309 276	313 957	4 105 385
Mei	717 533	3 124	981 083	1 817	2 273 050	321 753	3 971 666
Juni	611 878	3 000	969 293	1 603	2 216 357	315 589	3 797 528
Juli	567 821	3 039	1 039 369	1 907	2 163 880	327 797	3 771 070
Agustus	571 719	3 003	989 891	1 625	2 154 644	323 982	3 716 254
September	816 072	3 115	995 003	1 625	2 184 662	327 860	3 995 737
Oktober	624 835	3 000	1 010 365	1 640	2 107 471	329 781	3 742 671
November	648 972	3 019	1 097 878	1 631	2 174 863	333 500	3 921 713
Desember	948 613	3 078	1 078 031	1 929	2 217 838	346 164	4 244 482
2017	600 161	2 905	647 792	1 578	2 458 023	298 873	3 705 976
2016	469 473	2 731	517 093	1 433	1 954 155	236 498	2 940 721
2015	341 135	2 370	470 174	1 404	1 679 650	205 806	2 490 959
2014	582 002	2 003	370 057	1 048	1 405 508	182 634	2 357 566
2013	366 867	1 852	-	-	-	-	-
2012	587 949	1 694	389 602	5 938	1 255 582	121 789	2 233 129

Sumber/ Source : SEKDA, Bank Indonesia Banjarmasin/SEKDA, Bank of Indonesia Banjarmasin

Tabel 11.1.5 Posisi Pinjaman Yang Diberikan Bank Umum Dan BPR Menurut Lapangan Usaha Berdasarkan Lokasi Proyek di Kab Tanah Bumbu, 2018

Table The Position of Commercial Bank Loans Granted by Industrial And BPR Based Project Location in Tanah Bumbu Regency, 2018

Uraian	2014	2015	2016	2017	2018
(1)	(2)	(3)	(4)	(5)	(6)
PINJAMAN	2 223 883	2 959 273	3 243 279	3 998 305	6 007 745
PINJAMAN BERDASARKAN LAPANGAN USAHA	1 506 021	2 172 739	2 334 923	2 891 959	4 683 311
- Pertanian, Peternakan, Kehutanan dan Perikanan	161 522	323 175	987 250	42 787	25 802
- Pertambangan dan Penggalan	220 446	772 142	431 638	885 233	1 809 782
- Industri Pengolahan	50 072	23 322	18 231	20 146	172 752
- Listrik, Gas dan Air Bersih	213	534	817	971	1 146
- Konstruksi	49 220	131 639	125 924	120 530	119 812
- Perdagangan, Hotel dan Restoran	464 787	544 270	581 692	1 244 722	1 326 792
- Pengangkutan dan Komunikasi	178 063	136 776	97 143	123 670	375 104
- Keuangan, Real Estate dan Jasa Perusahaan	312 384	189 275	38 942	42 337	239 968
- Jasa-jasa	69 314	51 066	53 284	411 562	612 154
PINJAMAN KEPADA BUKAN LAPANGAN USAHA	717 862	786 534	908 357	1 106 346	1 324 434
- Rumah Tinggal	114 599	209 540	266 140	359 617	506 579
- Flat dan Apatemen	1 398	1 330	1 634	1 498	967
- Ruko dan Rukan	7 489	9 442	9 132	7 787	6 234
- Kendaraan Bermotor	198 639	141 829	117 277	148 873	206 600
- Lainnya	395 737	424 393	514 173	588 571	604 054

Sumber/ Source : SEKDA, Bank Indonesia Banjarmasin/SEKDA, Bank of Indonesia Banjarmasin

Tabel 11.1.6 Posisi Pinjaman Masyarakat Rupiah dan Valuta Asing Bank Umum Dan BPR di Kab Tanah Bumbu, 2018
Outstanding of Loans in Rupiah and Foreign Currency of Commercial and Rural Bank in Tanah Bumbu Regency, 2018

Bulan	Rupiah			Valuta Asing		
	Modal Kerja	Investasi	Konsumsi	Modal Kerja	Investasi	Konsumsi
(1)	(2)	(3)	(4)	(5)	(6)	
Januari	1 687 303	455 799	1 103 903	733 424	2 889	-
Februari	1 866 919	727 819	1 114 000	821 896	624 971	-
Maret	1 949 728	715 399	1 142 415	981 810	609 091	-
April	2 313 760	767 036	1 189 346	762 832	615 176	-
Mei	1 874 532	742 829	1 201 572	762 062	614 027	-
Juni	1 943 738	733 470	1 205 735	929 520	615 696	-
Juli	2 419 489	781 311	1 216 971	1 186 280	619 216	-
Agustus	2 411 508	817 458	1 231 067	955 985	718 571	-
September	2 407 744	816 467	1 249 823	967 435	708 678	-
Oktober	2 391 801	866 727	1 268 492	987 178	722 571	-
November	2 414 362	859 351	1 284 262	549 964	768 547	-
Desember	2 383 932	898 202	1 324 434	645 782	755 396	-
2017	1 688 295	457 347	1 106 198	746 234	742 990	3 244
2016	1 897 321	430 739	908 357	-	6 862	-
2015	1 520 020	642 208	786 534	-	10 511	-
2014	855 686	637 138	717 862	-	13 197	-
2013	823 300	772 568	644 080	24 036	117 420	-
2012	460 081	651 695	629 657	13 493	1 966	-

Sumber/ Source : SEKDA, Bank Indonesia Banjarmasin/SEKDA, Bank of Indonesia Banjarmasin

Tabel 11.1.7 Posisi Kredit Usaha Mikro, Kecil dan Menengah Berdasarkan Lokasi Proyek Di Kabupaten Tanah Bumbu ,2015 - 2018
The Position of Credit for Micro, Small and Medium Enterprises Based on Project Location in Tanah Bumbu in Tanah Bumbu Regency, 2015-2018

Uraian	2015	2016	2017	2018
(1)	(3)	(4)	(5)	(6)
SKALA USAHA	807 383	819 975	923 959	1 315 737
- Mikro	242 002	268 888	368 702	417 566
- Kecil	403 090	407 515	433 673	514 952
- Menengah	162 291	143 571	121 585	383 218
JENIS PENGGUNAAN	807 383	819 975	923 959	1 315 737
- Modal Kerja	587 754	633 234	697 571	847 161
- Investasi	219 628	186 741	226 388	468 576
- Tidak Teridentifikasi	-	-	-	-
LAPANGAN USAHA	807 383	819 975	923 959	1 315 737
- Pertanian, Peternakan, Kehutanan dan Perikanan	178 905	183 738	247 666	25 510
- Pertambangan dan Penggalian	17 374	25 732	17 503	126 865
- Industri Pengolahan	8 952	10 076	15 280	16 628
- Listrik, Gas dan Air Bersih	534	817	872	1 146
- Konstruksi	51 944	53 181	59 413	80 705
- Perdagangan, Hotel dan Restoran	445 978	479 489	476 678	520 828
- Pengangkutan dan Komunikasi	20 988	19 810	36 374	175 653
- Keuangan, Real Estate dan Jasa Perusahaan	53 600	19 296	37 796	30 785
- Jasa-jasa	29 108	27 834	32 376	337 617
- Tidak Teridentifikasi	-	-	-	-

Sumber/ Source : SEKDA, Bank Indonesia Banjarmasin/SEKDA, Bank of Indonesia Banjarmasin

11.2 INVESTASI/INVESTMENT

Tabel 11.2.1 Investasi PMA Menurut Perusahaan di Kabupaten Tanah Bumbu, 2018
Foreign Investment Value by Company in Tanah Bumbu Regency, 2018

<i>Perusahaan / Company</i>	<i>Bidang Usaha / Origin</i>	<i>Investasi / Investment (000 US\$)</i>
(1)	(2)	(3)
PT. ALTON INTERNATIONAL RESOURCES	Jasa penunjang pertambangan umum serta perdagangan ekspor dan impor	1 000
PT. LEIGHTON CONTRACTORS INDONESIA	Jasa pertambangan	235 750
PT. OORJA INDO KGS	Perdagangan ekspor	250
PT. THIESS CONTRACTORS INDONESIA	Jasa Pertambangan	74 010,4
PT. INNI JOA	Pengusahaan hutan tanaman industri	9300
PT. KODECO AGROJAYA MANDIRI	Perkebunan kelapa sawit dan industri minyak makan kelapa sawit (Crude Palm Oil)	63 750
PT. TIAN DA LOGISTICS	Perdagangan besar	1 000
PT. MULTI MILLION MINING	Jasa penunjang pertambangan umum dan perdagangan ekspor	600
PT. INDAKO ENERGY UTAMA	Jasa penunjang pertambangan umum dan perdagangan ekspor	750
PT. SONGAN JAYA ABADI	Industri kayu bakar dan pelet kayu dan Industri barang dari kayu, rotan, gabus lainnya	2 000
PT. HONG DA RESOURCES INDONESIA	Jasa pertambangan dan Perdagangan besar	2 500
PT. HONGWE GLOBAL ENERGY	Pertambangan batubara	1 200
PT. BAOLONG INDONESIA RESOURCE	Jasa penunjang pertambangan umum dan perdagangan besar (distributor utama), ekspor dan impor	1 000
PT. GUANGXI GUOPING INDONESIA MINING GROUP	Jasa penunjang pertambangan umum	4 500

Lanjutan Tabel/Continued Table 11.2.1

<i>Perusahaan / Company</i>	<i>Bidang Usaha / Origin</i>	<i>Investasi / Investment (000 US\$)</i>
(1)	(2)	(3)
PT. OTONOMINDO MEDIA PUBLIK	Portal web dan/atau platform digital dengan tujuan komersial	827,1
PT. SOURCE PROFIT LEAD	Jasa pertambangan dan perdagangan besar	2 000
PT. GOLDEN SUN MINING	Jasa penunjang pertambangan umum, perdagangan ekspor dan impor	900
PT. MONNET GLOBAL	Jasa penunjang pertambangan umum serta perdagangan ekspor dan impor	1 250
PT. BENROCK MINING INTERNATIONAL	Jasa penunjang pertambangan umum serta perdagangan besar (distributor utama), ekspor dan impor	1 000
PT. SAUDI INDONESIA MULTI INVESTMENT	Pertanian padi	50 000
PT. MARVELORE RESOURCES	Jasa penunjang pertambangan umum dan perdagangan ekspor	800
PT. NILAI MULIA ABADI SEJAHTERA	Jasa pertambangan dan perdagangan besar (distributor utama) serta ekspor	1 500
PT. FAIRGOLD INTERNATIONAL INDONESIA	Jasa penunjang pertambangan umum serta perdagangan ekspor dan impor	1 000
PT. BUMIMAS MAKMUR PERSADA	Jasa penunjang pertambangan umum dan perdagangan besar (distributor utama), ekspor dan impor	1 000
PT. BAIGONG INDONESIA	Jasa penunjang pertambangan umum, perdagangan ekspor dan impor	1 750

Lanjutan Tabel/Continued Table 11.2.1

<i>Perusahaan / Company</i>	<i>Bidang Usaha / Origin</i>	<i>Investasi / Investment (000 US\$)</i>
(1)	(2)	(3)
PT. YOUNG ENERGY JAYA	Perdagangan besar	1 200
PT. DELTA BORNEO ENERGY (TENTATIVE)	Jasa penunjang pertambangan umum serta perdagangan ekspor dan impor	1 500
PT. PACIFIC PLANTATIONS	Perkebunan kelapa sawit dan industri minyak kasar (minyak makan) dari nabati	5 000
PT. NELCAST ENERGY	Jasa penunjang pertambangan umum serta perdagangan ekspor dan impor	1 000
PT. MIINAMAS GEMILANG	Perdagangan besar (distributor utama) dan ekspor	5 602,6
PT. NANYANG MINING INDONESIA	Jasa pertambangan dan perdagangan besar	1 200
PT. GEOMIN CONSULTANTS	Jasa penunjang pertambangan umum	633 339
PT. ASIA BARU SATU	Perdagangan besar dan jasa pertambangan	1 200
PT. INDO NOBLE GEMILANG	Pertambangan batubara	1 047,6
PT. EASTERN STAR GLORY	Indudstri pembuatan logam dasar bukan besi	1 145,8
PT. CAHAYA MANGGALA POWER	Pembangkitan tenaga listrik	11 111,1
PT. TRANSCOAL MINERGY	Pertambangan batubara	1 222,2
PT. HARVEST ENERGY RESOURCES	Pertambangan bahan galian lainnya yang tidak mengandung bijih besi	2 200
PT. ENERSTAR INDONESIA	Jasa pertambangan	1 000
PT. CITRA INTAN NIAGA	Perdagangan besar	960
PT. ACMER	Jasa pertambangan	3 000

Lanjutan Tabel/Continued Table 11.2.1

<i>Perusahaan / Company</i>	<i>Bidang Usaha / Origin</i>	<i>Investasi / Investment (000 US\$)</i>
(1)	(2)	(3)
PT. INGENS FORTUNA RESOURCES	Perdagangan besar dan jasa pertambangan dan penggalan lainnya	1 200
PT. ABHIJAYA ENERGY RESOURCES	Jasa konsultasi pertambangan umum serta perdagangan ekspor dan impor	1 000
PT. GOLDEN LESTARI RAYA	Industri kayu lapis, veneer dan sejenisnya, penggergajian kayu, serta barang bangunan dari kayu	6 666,7
PT. SHIN YOUNG INDO RESOURCES	Jasa penunjang pertambangan umum.	2 700
PT. UNITED ENERGY AND RESOURCES INDONESIA	Jasa pertambangan dan perdagangan besar	1 200
PT. FERROCOAL ENERGY	Jasa penunjang pertambangan umum	1 000
PT. TERUS JAYA INDONESIA	Perdagangan dan jasa pertambangan	1 750
PT. BEL MINING SERVICES	Jasa penunjang pertambangan umum dan perdagangan ekspor	600
PT. TRI TUNGGAL PITRIATI	Pertambangan batubara	2 500
PT. THAIMAS INDONESIA UTAMA	Jasa pertambangan	2 333,3
PT. JAYA ABADI LESTARI STEEL	Jasa pertambangan dan perdagangan besar	1 200
PT. JAYA ABADI LESTARI STEEL	Industri besi dan baja dasar serta perdagangan besar	2 000
PT. RIZQI UTAMA INDOBARA	Pertambangan batubara	4 958,6
PT. PARADISE INDONESIA PERKASA	Perdagangan besar dan jasa pertambangan	5 000
PT. TIHIMI RESOURCES	Jasa pertambangan dan perdagangan besar	1 200
PT. SEGA BARA PERSADA	Pertambangan	1 111,1

Lanjutan Tabel/*Continued Table 11.2.1*

<i>Perusahaan / Company</i>	<i>Bidang Usaha / Origin</i>	<i>Investasi / Investment (000 US\$)</i>
(1)	(2)	(3)
PT. BATULICIN STEEL	Industri besi dan baja dasar (iron and steel making) serta penggilingan baja (steel rolling)	500 000
PT. SOURCE PROFIT LINK	Jasa pertambangan dan perdagangan besar	2 000
PT. SEMBAWANG INDONESIA	Jasa pertambangan	11 100
PT. INTERNATIONAL MINING INVESTMENT	Jasa pertambangan	2 222,2
PT. KHARISMA JAYA BERSAMA INTERNATIONAL	Jasa pertambangan	750
PT. WUZHOU MINING INDONESIA	Jasa pertambangan	2 500
PT. BHORUKA RESOURCES	Jasa penunjang pertambangan umum dan perdagangan ekspor	1 000
PT. BIOLA JAYA RESOURCES	Jasa penunjang pertambangan umum serta perdagangan ekspor dan impor	750
2 0 1 8		1 688 107,70
2 0 1 7		1 768 399,50
2 0 1 6		1 475 198,700

Sumber/ Source : Dinas Penanaman Modal dan PTSP Kab. Tanah Bumbu/Investment Department and OSS of Tanah Bumbu
Regency

Tabel 11.2.2 Investasi PMDN Menurut Perusahaan di Kabupaten Tanah Bumbu, 2018
Tabel Domestic Investment Value by Company in Tanah Bumbu Regency, 2018

<i>Perusahaan / Company</i>	<i>Bidang Usaha / Origin</i>	<i>Realisasi Nilai Investasi / Value (Rp)</i>
(1)	(2)	(3)
PT. JHONLIN AGRO MANDIRI	Industri Barang Lainnya dari Kayu	125 329 000 000
PT. HAJI MAMING BATULICIN	Pertanian Jagung dan Pertanian Padi Hibrida	23 250 000 000
PT. INDOMARCO PRISMATAMA	Perdagangan Eceran yang Utamanya Makanan, Minuman atau Tembakau di Supermarket / Minimarket dan Perdagangan Eceran Berbagai Macam Barang Yang Utamanya Makanan, Minuman Atau Tembakau Di Super-market/Minimarket dan Perdagangan Eceran	41 680 000 000
PT. ARANIO PUTRA RAZAK	Perdagangan bahan bakar kendaraan bermotor	4 000 000 000
PT. SUMBER ALFARIA TRIJAYA. TBK	Perdagangan Eceran yang utamanya makanan, minuman atau tembakau di toko	5 200 000 000
PT. PERKEBUNAN NUSANTARA XIII (PERSERO)	Perkebunan karet dan industri remiling karet	328 661 200 000
PT. BUKIT MAKMUR MANDIRI UTAMA	Jasa pertambangan	980 167 900 000
PT. MERATUS JAYA IRON & STEEL	Industri pengolahan besi dan baja dasar	588 000 000 000
PT. JHONLIN BUMI BERSUJUD	Perkebunan kelapa sawit	34 040 100 000
PT. JHONLIN AGRO LESTARI	Perkebunan buah kelapa sawit	772 320 200 000
PT. ADISURYA CIPTA LESTARI	Industri minyak makan kelapa sawit (crude palm oil) dan minyak goreng kelapa sawit dan perkebunan tana-man buah-buahan penghasil minyak (oleginious)	1 385 600 000 000
PT. SELARAS CIPTA LESTARI	Jasa konstruksi	30 500 000 000
PT. NAGATA BIO ENERGI	Pembangkitan tenaga listrik	66 700 000 000
PT. ANEKA SAWIT LESTARI	Perkebunan buah kelapa sawit	11 000 000 000

Lanjutan Tabel/*Continued Table 11.2.2*

<i>Perusahaan / Company</i>	<i>Bidang Usaha / Origin</i>	Realisasi Nilai Investasi / Value (Rp)
(1)	(2)	(3)
PT. ADITYA PRIMA PERKASA	Jasa Konstruksi	27 500 000 000
PT. BUMI CIPTA KHATU-LISTIWA	Jasa konstruksi gedung	106 985 000 000
PT. TUMBUH SEJAHTERA BERSAMA	Konstruksi Gedung	28 500 000 000
PT. MANDALAWANGI IDAFAY	Jasa pertambangan	5 000 000 000
PT. BORNEO INDOBARA	Pertambangan Batubara	1 528 683 273 088
PT. CAKRAWALA LANGIT SEJAHTERA	Aktivitas penunjang pertambangan dan penggalian lainnya	632 197 243 349
CV. BAMAS	Penggalian batu, pasir dan tanah liat lain	500 000 000
PT. PUTRI AHDA DIA	Aktivitas penunjang pertambangan dan penggalian lainnya	5 050 000 000
PT. BORNEO PALM PLANTATION	Perkebunan Buah Kelapa Sawit	9 000 000 000
PT. NUSANTARA BATULICIN	Industri karet remah (crum crumber)	159 938 628 827
CV. ARTHA GRACIA	Perdagangan eceran barang farmasi diapotik dan alat kesehatan	500 000 000
PT. PELITA PETROLIUM INDONESIA	Perdagangan eceran premium, pre-mix dan solar	7 000 000 000
PT. GAWI MAKMUR KALIMANTAN	Perkebunan buah kelapa sawit, indus-tri minyak mentah kelapa sawit (Crude Palm Oil)	315 149 054 200
PT. HUTAN RINDANG BANUA	Industri kayu lapis laminasi, termasuk decorative plywood, industri panel kayu lainnya, industri veneer	29 800 477 572
PT. PINUS MERAH ABADI	Perdagangan besar atas dasar balas jasa (fee) atau kontrak	120 920 504 816
PT. BUANA KARYA BHAKTI	Perkebunan kelapa sawit terpadu dengan unit pengolahannya	118 551 300 000
PT. BORNEO BYNA LESTARI	-	6 000 000 000
PT. BORNEO TUNAS PERDANA	-	6 000 000 000

Lanjutan Tabel/Continued Table 11.2.2

<i>Perusahaan / Company</i>	<i>Bidang Usaha / Origin</i>	<i>Realisasi Nilai Investasi / Value (Rp)</i>
(1)	(2)	(3)
PT. MERATUS JAYA IRON STEEL	Industri pengolahan besi dan baja dasar	1 265 519 700 000
PT. CAKRAWALA LANGIT SEJAHTERA	Jasa pertambangan dan jasa per-tambangan dan penyewaan peralatan konstruksi dan jasa pertambangan dan jasa pertambangan.	493 000 000 000
PT. ADISURYA CIPTA LESTARI	Industri minyak makan kelapa sawit (crude palm oil) dan minyak goreng kelapa sawit dan perkebunan tana-man buah-buahan penghasil minyak (oleoginious)	1 385 600 000 000
PT JHONLIN AGRO MANDIRI	Industri karet remah (crumb rubber)	89 072 900 000
CV. RAFA BERKAH MANDIRI	Konstruksi gedung tempat tinggal, konstruksi jalan raya, perdagangan besar bahan bakar padat, cair dan gas dan produk ybdi, perdagangan eceran hasil peternakan, angkutan bermotor	500 000 000
KOPERASI KOPDIT SATUI MANDIRI	Koperasi simpan pinjam/unit simpan pinjam konvensional	2 321 242 673
PT. BINA INDO RAYA	Aktivitas pelayanan kepelabuhanan laut, penanganan kargo, (bongkar muat barang), pergudangan dan penyimpanan	85 500 000 000
PT. SUMBER DELTA PRIMA	Aktivitas penunjang pertambangan dan penggalian lainnya	2 650 000 000
CV. MAJU BORNEO PARTSINDO	Perdagangan besar suku cadang dan aksesoris mobil	600 000 000
PT. SEBAMBAN TERMINAL UMUM	Aktivitas pelayanan kepelabuhanan laut, penanganan kargo, (bongkar muat barang), pergudangan dan penyimpanan	223 500 000 000
CV. TIGA PUTRA	Konstruksi	500 000 000

Lanjutan Tabel/*Continued Table 11.2.2*

<i>Perusahaan / Company</i>	<i>Bidang Usaha / Origin</i>	Realisasi Nilai Investasi / Value (Rp)
(1)	(2)	(3)
CV. INDO PRATAMA	Angkutan sewa, jasa multimedia lainnya, aktivitas konsultasi mana-jemen lainnya, aktivitas perjalanan wisata	500 000 000
PT. JAYA PERTIWI RENTCONINDO	Konstruksi	500 000 000
PT. DUA KOTA LAUT	Perdagangan besar bahan bakar pa-dat, cair dan gas, perdagangan besar logam dan bijih logam	7 100 000 000
CV. KARISMA DERMAGA MULIA	Industri pencetakan umum, kegiatan jasa penunjang pencetakan	500 000 000
PT. SABARA KAWA	Pertambangan batubara, pertambangan lignit	10 160 000 000
PT. SAJANG HEULANG	Perkebunan buah kelapa sawit	152 959 000 000
PT. ANGKASA JAYA MULIA	Pertambangan bijih nikel, industri pengecoran logam bukan besi dan baja, industri pembuatan logam dasar bukan besi	750 000 000
PT. BATULICIN NUSANTARA MARITIM	Angkutan laut dalam negeri tramper untuk barang	171 800 000 000
PT. BERKAT NORNEO COAL	Perdagangan besar bahan bakar pa-dat, cair dan gas dan produk YBDI	3 000 000 000
PT. PERUSAHAAN BOGKAR MUAT SARANA BANDAR	Industri kapal dan perahu	17 000 000 000
PT. ADITYA PRIMA PERKASA	Industri barang dari karet untuk keperluan industri	29 000 000 000
PT. WANA CIPTA SEJAHTERA	Industri pengolahan kopi, konstruksi gedung industri, kawasan industri	27 375 000 000
PT. LADANG RUMPUN SUBUR ABADI	Perkebunan buah kelapa sawit	30 000 000 000

Lanjutan Tabel/*Continued Table 11.2.2*

<i>Perusahaan / Company</i>	<i>Bidang Usaha / Origin</i>	Realisasi Nilai Investasi / Value (Rp)
(1)	(2)	(3)
PT. ZAY PUTERA PRATAMA	Konstruksi	1 500 000 000
PT. BAYAN RESOURCES	Aktivitas pelayanan pelabuhan sungai dan danau, aktivitas pelayanan ke-pelabuhan laut	150 000 000 000
PT. BKW DELAPAN BELAS	Perkebunan buah kelapa sawit, industri produk dari hasil kilang minyak bumi, angkutan laut, aktivitas pelayanan kepelabuhan laut	2 500 000 000
PT. AMANAH PUTRA BORNEO	Pertambangan batubara, perdagangan besar bahan bakar padat, cair dan gas dan produk YBDI	23 000 000 000
PT. ENAM SEMBILAN PRODUCTION	Aktivitas distribusi film, video dan program televisi oleh swasta, event organizer, aktivitas seni pertunjukkan	1 875 000 000
PT. JHONLIN GROUP	Pertambangan batubara, perdagangan besar bahan bakar padat, cair dan gas dan produk YBDI	50 000 000 000
PT. ARTHA GRAHA ABADI	Perkebunan buah kelapa sawit	2 000 000 000
PT. SINGALAND ASETAMA	Perkebunan buah kelapa sawit, industri minyak mentah kelapa sawit (Crude Palm Oil), industri minyak mentah inti kelapa sawit (crude palm kernel oil)	300 315 877 460
CV. ANUGERAH 77	Industri pencetakan umum, kegiatan jasa penunjang pencetakan, perdagangan eceran alat tulis menulis dan gambar	500 000 000
PT. ANGKASA JAYA ENERGI	Pertambangan batubara	800 000 000
CV. BUNDA ALIF JAYA	Konstruksi, Perdagangan Eceran berbagai macam barang yang Utamanya Makanan dan Minuman atau Tembakau di Supermarket	1 500 000 000
PT. SWARA SEHATI BATULICIN	Penyiaran radio oleh swasta	1 000 000 000

Lanjutan Tabel/Continued Table 11.2.2

<i>Perusahaan / Company</i>	<i>Bidang Usaha / Origin</i>	<i>Realisasi Nilai Investasi / Value (Rp)</i>
(1)	(2)	(3)
PT. BORNEO INDO MARINA	Angkutan laut dalam negeri tramper untuk barang	5 000 000 000
PT. BUMI CIPTA KHATU-LISTIWA	Konstruksi gedung industri, kawasan industri	100 000 000 000
CV. ARTA CIPTA PERMATA	Konstruksi jalan raya	2 000 000 000
PT. SINAR SUKSES SE-JAHTERA	Penyediaan makanan lainnya	10 645 000 000
PT. AIRA INDO MINERAL	Perkebunan kelapa sawit	1 250 000 000
PT. MAMING SUMBER SE-WANGI	Produksi es	700 000 000
PT. JOH SUKSES MANDIRI MOOTOR	Konstruksi gedung tempat tinggal	500 000 000
PT. JHONLIN AGRO JAYA	Petanian, perkebunan buah kelapa sawit	50 601 000 000
PT. BATULICIN BETON AS-PHALT	Konstruksi	100 000 000 000
PT. MITRA SETIA TANAH BUMBU	Pertambangan batubara	25 000 000 000
PT. SATUI TERMINAL UMUM	Pertambangan batubara	1 060 000 000
PT. BUANA KARYA WIRATAMA	Konstruksi	1 550 000 000
PT. SAPTAINDRA SEJATI	Aktivitas penunjang pertambangan dan penggalian lainnya	770 937 407 760
PT. HAJI MAMING BATULICIN	Industri penggilingan padi dan penyosohan beras, industri penggilingan dan pembersihan jagung	15 320 000 000
PT. SUMBER BARA JAYA	Pertambangan batubara, perdagangan besar bahan bakar padat, cair dan gas	1 000 000 000
CV. BERDIKARI	Penggalian batu, pasir	1 580 000 000
PT. MITRA NASIONAL PRATAMA	Pertambangan batubara	1 000 000 000
CV. SINAR MAS ABADI	Perdagangan eceran peralatan listrik, alat telekomunikasi, komputer dan perlengkapannya	500 000 000
PT. SEMESTA TRANSPORTASI LIMBAH INDONESIA	Angkutan bermotor untuk barang khusus, pertambangan batubara, angkutan bermotor untuk barang mewah	56 066 750 000

Lanjutan Tabel/Continued Table 11.2.2

<i>Perusahaan / Company</i>	<i>Bidang Usaha / Origin</i>	<i>Realisasi Nilai Investasi / Value (Rp)</i>
(1)	(2)	(3)
PT. HELMA PUTRI SAJAJAN	Pertambangan batubara	535 000 000
PT. ARTA CIPTA PERMATA	Perkebunan buah kelapa sawit	1 500 000 000
CV. MITRA PRIMA PERKASA	Aktivitas penunjang pertambangan dan penggalian lainnya	500 000 000
PT. SUNGAI DUA JAYA	Perdagangan besar bahan bakar padat, cair dan gas, pertambangan batubara	12 000 000 000
PT. KALIMATAN PRIMA PER-SADA	Pertambangan batubara	7 448 741 306 805
PT. BINA INDO RAYA	Industri produk batubara	85 500 000 000
PT. RIMBAREX SINERGI NUSANTARA	Perdagangan besar bahan bakar padat, cair dan gas, pertambangan ba-tubara	10 050 000 000
KLINIK MEDIKA BATULICIN	Aktivitas poliklinik swasta	710 000 000
PT. TANAH BUMBU RESOURCES	Pertambangan batubara	10 000 000 000
PT. SEBAMBAN TERMINAL UMUM	Industri produk batubara	223 500 000 000
PT. WAHANA BARATAMA MINING SDM	Pertambangan batubara	409 894 159 223
	Konstruksi jembatan dan jalan raya	522 000 000
PT. ASTRI MINING RESOURCES	Pertambangan batubara	136 872 882 235
CAKRAWALA BORNEO SINERGI	Aktivitas pengembalian perdagangan melalui internet, aktivitas pem-rograman lainnya	550 000 000
PT. UNITED TACTORS TBK	Perdagangan besar mesin kantor dan industri	13 891 657 780
PT. FEDERAL INTERNATIONAL FINANCE	Aktivitas penyewaan dan sewa gudang usaha	75 000 000 000
PT. SUMBER CIPTA MULTI NIAGA	Perdagangan besar rokok dan temba-kau, perdagangan besar makanan dan minuman lainnya.	9 208 921 963
PT. DELTA GARDA PERSADA	Aktivitas keamanan swasta	764 028 200
PT. BHINEKA HASIL TAMBANG	Perdagangan besar bahan bakar pa-dat, cair dan gas dan produk YBDI	3 300 000 000

Lanjutan Tabel/Continued Table 11.2.2

<i>Perusahaan / Company</i>	<i>Bidang Usaha / Origin</i>	<i>Realisasi Nilai Investasi / Value (Rp)</i>
(1)	(2)	(3)
PT. ADYKARYA CIPTA BANUA	Aktivitas pelayanan pelabuhan laut	4 200 000 000
PT. DUA SAMUDERA PER-KASA	Pertambangan batubara, perdagangan besar alat transportasi laut, suku cadang dan perlengkapannya, perdagangan besar bahan bakar pa-dat, cair dan gas	35 520 000 000
PT. SINARNIAGA SEJAHTERA	Perdagangan besar makanan dan minuman lainnya	37 257 531 378
PT. TUNAS INTI ABADI	Perdagangan besar bahan bakar pa-dat, cair dan gas produk YBDI	728 400 307 968
2 0 1 8		Rp 22 431 250 555 297
2 0 1 7		Rp 8 902 537 000 000
2 0 1 6		Rp 4 372 746 800 000

Sumber/ Source : Dinas Penanaman Modal dan PTSP Kab. Tanah Bumbu/Investment Department and OSS of Tanah Bumbu Regency

Tabel 11.2.3 Rencana Jumlah Proyek, Investasi dan Tenaga Kerja di Kab Tanah Bumbu, 2018

Tabel Planning of Number of Project, Investment Value and Its Employees in Tanah Bumbu Regency, 2018

Proyek Investasi / Investment Project	Jumlah Proyek / Number of Project	Nilai Investasi / Investment Value	Tenaga Kerja / Employee	
			TKI / Local Worker	TKA / Foreign Worker
	(2)	(3)	(4)	(5)
Proyek Modal Dalam Negeri / Domestic Investment Projects	29	Rp 7 373 172 581 852	6 478	-
Proyek Penanaman Modal Asing / Foreign Investment Projects	58	US\$ 1 303 047 400	11 245	9
Jumlah	87	Rp 7 373 172 581 852 US\$ 1 303 047 400	17 723	9
2017	76	Rp 5 172 607 000 000 US\$ 1 382 211 300	18 905	9
2016	70	Rp 23 550 329 900 000	9 910	4
2015	83	Rp 1 916 938 900 000 US\$ 1 340 610 300 000	6 631	4
2014	73	Rp 1 339 650 300 000 US\$ 1 982 926 500	14 300	-
2013	9	Rp11 000 000 000 US\$12 483 000	403	-

Sumber/ Source : Dinas Penanaman Modal dan PTSP Kab. Tanah Bumbu/Investment Department and OSS of Tanah Bumbu Regency

Tabel 11.2.4 Realisasi Jumlah Proyek, Investasi dan Tenaga Kerja di Kab Tanah Bumbu, 2018

Tabel
Actual of Number of Project, Investment Value and Its Employees
in Tanah Bumbu Regency, 2018

Proyek Investasi / Investment Project	Jumlah Proyek / Number of Project	Nilai Investasi / Investment Value	Tenaga Kerja / Employee	
			TKI / Local Worker	TKA / Foreign Worker
	(2)	(3)	(4)	(5)
Proyek Modal Dalam Negeri / Domestic Investment Projects	81	Rp 15 058 077 973 445	12 276	-
Proyek Penanaman Modal Asing / Foreign Investment Projects	7	\$ 385 060 400	1 665	-
Jumlah	88	Rp 15 058 077 973 445 \$ 385 060 400	13 941	-
2017	17	Rp 3 729 930 000 \$ 386 188 200	4 675	-
2016	13	Rp8 205 672 800 000	3 454	4
2015	44	Rp64 139 500 000 US\$ 385 060,4	4 267	-
2014	13	Rp 1 549 033 000 000 US\$385 060,4	4 267	-
2013	9	Rp11 000 000 000 US\$12 483 000	403	-

Sumber/ Source : Dinas Penanaman Modal dan PTSP Kab. Tanah Bumbu/Investment Department and OSS of Tanah Bumbu Regency

11.3 KOPERASI/COOPERATION

Tabel 11.3.1 Jumlah Koperasi Menurut Jenis Koperasi dan Kecamatan di Kabupaten Tanah Bumbu, 2018

Tabel Number of Cooperatives by Type of Cooperative and Subdistrict in Tanah Bumbu Regency, 2018

Kecamatan Subdistrict	KUD	KPR	KOPKAR	Lainnya Other	Jumlah Total
(1)	(2)	(3)	(4)	(5)	(6)
Kusan Hilir	2	3	0	22	27
Sungai Loban	8	2	1	15	26
Satui	12	3	7	68	90
Angsana	8	0	1	13	22
Kusan Hulu	10	0	0	25	35
Kuranji	4	0	0	3	7
Batulicin	2	5	3	20	30
Karang Bintang	4	0	1	15	20
Simpang Empat	6	2	5	73	86
Mantewe	8	0	0	17	25
Tanah Bumbu	64	15	18	271	368

Sumber/Source: Survei Sosial Ekonomi Nasional, Maret/National Socioeconomic Survey, March 2018

Tabel 11.3.2 Jumlah Koperasi, Anggota dan Volume Usaha Menurut Bentuk Koperasi di Kabupaten Tanah Bumbu, 2018
Number of Co-operation, Member and Output by Kind of Co-operation in Tanah Bumbu Regency, 2018

Bentuk Koperasi / Kind of Co-operation	Jumlah / Total (Unit)	Anggota / Members (Orang)	Volume Usaha / Output (Rp, 000)
(1)	(3)	(4)	(5)
1, Koperasi Unit Desa	64	23 668	20 597 519 000
2, Koperasi Pondok Pesantren	4	204	-
3, Koperasi Pegawai Negeri	15	1 951	4 003 520 000
4, Koperasi Karyawan	18	2 602	1 594 426 000
5, Koperasi Serba Usaha	184	8 556	13 130 241 000
6, Koperasi Pasar	2	963	-
7, Koperasi Angkutan	6	210	-
8, Koperasi Wanita	7	411	1 285 113 000
9, Koperasi Tani	18	1 204	1 701 758 000
10, Koperasi Polisi	1	485	1 042 387 000
11, Koperasi Nelayan	4	502	-
12, Koperasi Simpan Pinjam	5	277	190 500 000
13, Koperasi Sekunder	1	435	-
- Kop, Kayu	1	43	-

Lanjutan Tabel/Continued Table 11.3.2

Bentuk Koperasi / Kind of Co-operation	Jumlah / Total (Unit)	Anggota / Members (Orang)	Volume Usaha / Output (Rp, 000)
(1)	(3)	(4)	(5)
14, Koperasi Lainnya			
- Koperasi Pemuda	1	22	-
- Kop, Industri & Kerajinan	1	55	56 106 000
- Kop, Kredit	2	3 193	19 533 401 000
- Koperasi lahan	1	195	-
- Kop, Bun	1	4 155	1 488 912 000
- Kop, Jek	1	29	-
- Kop, Jasa Keu, Syariah	7	591	2 173 037 000
- Jasa	13	1 303	4 135 536 000
- Produsen	9	219	-
- Konsumen	2	46	-
- Kop, Kayu	1	43	-
Jumlah	368	51 319	70 932 456 000
2 0 1 7	360	47 068	44 713 764 794
2 0 1 6	350	45 077	29 620 693,566

Tabel 11.3.3 Jumlah Koperasi dan Anggota Setiap Kecamatan di Kabupaten Tanah Bumbu, 2018
Number of Village Unit Co-operation, Member and Saving by Subdistrict in Tanah Bumbu Regency, 2018

Kecamatan Subdistrict	Jumlah / Total (Unit)	Anggota / Members (Orang)
(1)	(2)	(3)
Kusan Hilir	27	1 841
Sungai Loban	26	2 856
Satui	90	13 550
Angsana	22	11 902
Kusan Hulu	35	2 268
Kuranji	7	1 261
Batulicin	30	1 271
Karang Bintang	20	2 661
Simpang Empat	86	8 359
Mantewe	25	5 350
Tanah Bumbu	368	51 319
2 0 1 7	360	47 068
2 0 1 6	350	45 077
2 0 1 5	337	42 275
2 0 1 4	309	41 497
2 0 1 3	289	40 180
2 0 1 2	269	41 577

Sumber/ Source: Dinas Tenaga Kerja, Transmigrasi, Koperasi dan Usaha Mikro Kab, Tanah Bumbu
 Manpower, Transmigration, Cooperation dan Micro Labor Service of Tanah Bumbu Regency

Tabel 11.3.4 Jumlah Koperasi Primer dan Sekunder di Kabupaten Tanah Bumbu, 2018
Number of Primary and Secondary Co-operation in Tanah Bumbu Regency, 2018

Jenis Koperasi / Kind of Co-operation	Jumlah / Total (Unit)	Anggota / Members (Orang)	Simpanan / Saving (Rp)
(1)	(2)	(3)	
Koperasi Primer	367	50 884	56 730 232 000
Koperasi Sekunder	1	435	45 000 000
Tanah Bumbu	368	51 319	56 775 232 000
2 0 1 7	360	47 068	44 713 764 794
2 0 1 6	350	45 077	18 214 756 768
2 0 1 5	337	42 275	18 166 756 768
2 0 1 4	309	41 497	17 557 107 200
2 0 1 3	289	39 854	17 000 193 200
2 0 1 2	269	39 779	16 737 548 165

Sumber/ Source: Dinas Tenaga Kerja, Transmigrasi, Koperasi dan Usaha Mikro Kab, Tanah Bumbu
 Manpower, Transmigration, Cooperation dan Micro Labor Service of Tanah Bumbu Regency

Tabel 11.3.5 Jumlah Koperasi Aktif dan Non-Aktif di Kabupaten Tanah Bumbu, 2018
Number of Active and Non-active Co-operation in Tanah Bumbu Regency, 2018

Kecamatan <i>Subdistrict</i>	Jumlah / <i>Total</i> (Unit)	Jumlah Koperasi Aktif / <i>Number of Active</i> Co-operation	Jumlah Koperasi non-Aktif / <i>Number of non-Active</i> Co-operation
(1)	(2)	(3)	(4)
Kusan Hilir	27	22	5
Sungai Loban	26	23	3
Satui	90	73	17
Angsana	22	20	2
Kusan Hulu	35	33	2
Kuranji	7	7	0
Batulicin	30	26	4
Karang Bintang	20	17	3
Simpang Empat	86	73	13
Mantewe	25	24	1
Tanah Bumbu	368	318	50

Sumber/ Source: Dinas Tenaga Kerja, Transmigrasi, Koperasi dan Usaha Mikro Kab, Tanah Bumbu
 Manpower, Transmigration, Cooperation dan Micro Labor Service of Tanah Bumbu Regency

<https://tanahbumbukab.bps.go.id>



BAB 12

PENGELUARAN PENDUDUK DAN KONSUMSI

POPULATION EXPENDITURE
AND CONSUMPTION

<https://tanahbumbukab.bps.go.id>

PENJELASAN TEKNIS

1. **Pengeluaran rata-rata per kapita** adalah biaya yang dikeluarkan untuk konsumsi semua anggota rumah tangga selama sebulan baik yang berasal dari pembelian, pemberian maupun produksi sendiri dibagi dengan banyaknya anggota rumah tangga dalam rumah tangga tersebut

TECHNICAL NOTES

1. *Per capita Average Expenditure* is the cost spent for all household members consumption during the month, whether from purchasing, giving or own production, divided by the number of household members in the household

<https://tanahbumbukab.bps.go.id>

ULASAN

DESCRIPTION

12.1 Pengeluaran Penduduk

Penduduk Kabupaten Tanah Bumbu terdiri dari enam golongan pengeluaran Golongan pengeluaran terkecil dari range 300.000-499.999 rupiah per bulan dan terbesar pada range 1.500.000+. Persentase penduduk Tanah Bumbu terbesar pada golongan pengeluaran 1.000.000 - 1.499.999 rupiah per bulan dan persentase penduduk terkecil pada golongan pengeluaran 300.000 - 499.999 rupiah per bulan.

12.2 Konsumsi Makanan

Persentase rata-rata pengeluaran untuk konsumsi makanan di Kabupaten Tanah Bumbu tertinggi yaitu untuk konsumsi makanan/minuman jadi sebesar 33,61 persen sedangkan persentase terkecil pada umbi-umbian sebesar 0,55 persen. Angka persentase rata-rata pengeluaran konsumsi rokok juga cukup tinggi berada pada peringkat kedua sebesar 13,02 persen.

12.3 Konsumsi Non Makanan

Persentase rata-rata pengeluaran untuk konsumsi non makanan di Kabupaten Tanah Bumbu tertinggi yaitu pada pengeluaran untuk perumahan dan fasilitas rumah tangga sebesar 44,36 persen sedangkan persentase terkecil pada keperluan pesta dan upacara sebesar 2,98 persen

12.1 Population Expenditure

People of Tanah Bumbu Regency consists of five categories of expenditure The smallest expenditure group of IDR 300,000 – 499,999 range per month and the largest in the range IDR 1,500,000+. Percentage of population in Tanah Bumbu largest expenditure group IDR 1,000,000 - 1,499,999 per month and percentage of population The smallest on the expenditure group IDR 300,000 - 499 999 per month.

12.2 Food Consumption

The average percentage of expenditure on food consumption in Tanah Bumbu Regency's highest consumption of food / drinks so amounted to 33.61 percent, while the smallest perentase on tubers of 0.55 percent. Figures average percentage of cigarette consumption expenditure is also high enough to be on peringkat Secondly by 13.02.

12.3 Non-Food Consumption

The average percentage of expenditures for non-food consumption in Tanah Bumbu regency highest in spending on housing and household facility amounting to 44.36 percent while the lowest percentage in the party and ceremonial purposes amounted to 2.98 percent.

12.1 PENGELUARAN PENDUDUK/*POPULATION EXPENDITURES*

Tabel 12.1.1 Persentase Penduduk Menurut Golongan Pengeluaran Per Kapita Sebulan di Kabupaten Tanah Bumbu, 2018

Tabel *Percentage of Population by Expenditure Per Capita Per Month Class in Tanah Bumbu Regency, 2018*

Golongan Pengeluaran <i>Expenditure Class</i> (rupiah)	Persentase Penduduk <i>Percentage of Population</i>
(1)	(2)
< 150 000	-
150 000-199 999	-
200 000-299 999	-
300 000-499 999	6.1
500 000-749 999	16.3
750 000-999 999	22.1
1 000 000-1 499 999	28.5
1 500 000+	27.1
Jumlah/Total	100

Sumber/Source: Survei Sosial Ekonomi Nasional, Maret/National Socioeconomic Survey, March 2018

12.2 KONSUMSI MAKANAN/FOOD CONSUMPTION

Tabel 12.2.1 Rata-rata Pengeluaran dan Persentase Rata-rata Pengeluaran Per Kapita Sebulan Menurut Kelompok Makanan di Kabupaten Tanah Bumbu, 2018

Tabel Average Expenditure and Percentage of Average Expenditure Per Capita Per Month by Food Group in Tanah Bumbu Regency, 2018

Kelompok Makanan <i>Food Group</i>	Rata-rata Pengeluaran <i>Average Expenditure</i> (rupiah)	Persentase <i>Rata-rata Pengeluaran</i> <i>Percentage of Average</i> <i>Expenditure</i>
(1)	(2)	(3)
Padi-padian/Cereals	62 106	9,71
Umbi-umbian/Tubers	3 519	0,55
Ikan/Udang/Cumi/Kerang Fish/Prawn/Squid/Clam	66 003	10,32
Daging/Meat	18 855	2,95
Telur dan susu/Eggs and milk	45 978	7,19
Sayur-sayuran/Vegetables	42 270	6,61
Kacang-kacangan/Legumes	10 220	1,60
Buah-buahan/Fruits	28 701	4,49
Minyak dan Kelapa/Oil and Coconut	16 404	2,56
Bahan minuman/Beverage stuffs	19 697	3,08
Bumbu-bumbuan/Spices	13 140	2,05
Konsumsi lainnya/Miscellaneous food items	14 457	2,26
Makanan dan minuman jadi/ Prepared food and beverages	215 151	33,61
Rokok/Cigarette	83 290	13,02
Jumlah/Total	639 792	100

Sumber/Source: Survei Sosial Ekonomi Nasional, Maret/National Socioeconomic Survey, March 2018

12.3 KONSUMSI BUKAN MAKANAN/*NON-FOOD CONSUMPTION*

Tabel 12.3.1 Rata-rata Pengeluaran dan Persentase Rata-rata Pengeluaran Per Kapita Sebulan Menurut Kelompok Bukan Makanan di Kabupaten Tanah Bumbu, 2018

Tabel Average Expenditure and Percentage of Average Expenditure Per Capita Per Month by Non-Food Group in Tanah Bumbu Regency, 2018

Kelompok Makanan <i>Food Group</i>	<i>Rata-rata Pengeluaran</i> <i>Average Expenditure</i> (rupiah)	<i>Persentase</i> <i>Rata-rata Pengeluaran</i> <i>Percentage of Average</i> <i>Expenditure</i>
(1)	(2)	(3)
Perumahan dan fasilitas rumah tangga <i>Housing and household facility</i>	319 557	44,36
Aneka barang dan jasa <i>Goods and services</i>	147 272	20,44
Pakaian, alas kaki, dan tutup kepala <i>Clothing, footwear, and headgear</i>	47 396	6,58
Barang yang tahan lama <i>Durable goods</i>	144 700	20,08
Pajak, pungutan, dan asuransi <i>Taxes and insurances</i>	40 055	5,56
Keperluan pesta dan upacara <i>Parties and ceremonies</i>	21 477	2,98
Jumlah/Total	720 458	100

Sumber/Source: Survei Sosial Ekonomi Nasional, Maret/National Socioeconomic Survey, March 2018

<https://tanahbumbukab.bps.go.id>



BAB 13

SISTEM NERACA NASIONAL

SYSTEM OF NATIONAL ACCOUNTS

<https://tanahbumbukab.bps.go.id>

PENJELASAN TEKNIS

1. Penghitungan statistik neraca nasional mengikuti buku petunjuk yang diterbitkan oleh Perserikatan Bangsa Bangsa (PBB) dikenal sebagai Sistem Neraca Nasional (SNN) SNN adalah rekomendasi internasional tentang bagaimana menyusun ukuran aktivitas ekonomi yang sesuai dengan standar neraca baku yang didasarkan pada prinsip-prinsip ekonomi Rekomendasi yang dimaksud dinyatakan dalam sekumpulan konsep, definisi, klasifikasi, dan aturan neraca yang disepakati secara internasional dalam mengukur indikator tertentu seperti Produk Domestik Bruto (PDB) Salah satu bentuk adaptasi pencatatan statistik nasional adalah melakukan perubahan tahun dasar PDB Indonesia dari tahun 2000 ke 2010 Perubahan tahun dasar PDB dilakukan seiring dengan mengadopsi rekomendasi PBB yang tertuang dalam Sistem Neraca Nasional 2008 (SNA 2008)
2. Produk Domestik Bruto pada tingkat nasional serta Produk Domestik Regional Bruto (PDRB) pada tingkat regional (provinsi) menggambarkan kemampuan suatu wilayah untuk menciptakan nilai tambah pada suatu waktu tertentu Untuk menyusun PDB maupun PDRB digunakan 2 pendekatan, yaitu lapangan usaha dan pengeluaran Keduanya menyajikan komposisi data nilai tambah dirinci menurut sumber kegiatan ekonomi (lapangan usaha) dan menurut komponen penggunaannya PDB maupun PDRB dari sisi lapangan usaha merupakan penjumlahan seluruh komponen nilai

TECHNICAL NOTES

1. *The method used to estimate national accounts statistics is based on the standard guidelines formed by United Nation known as System of National Accounts (SNA) SNA is the internationally agreed standard set of recommendations on how to compile measures of economic activity in accordance with strict accounting conventions based on economic principles The recommendations are expressed in term of a set of concepts, definitions, classifications and accounting rules that comprise the internationally agreed standard for measuring indicators such as Gross Domestic Product (GDP) One of the improvement in the national statistical system is to rebase GDP form base year 2000 to 2010 in order to capture current economic condition It is in line with the United Nations (UN) recommendation on 2008 SNA*
2. *The basic measure of the value added arising from economic activity is known as Gross Domestic Product at the national level and Gross Regional Domestic Product (GRDP) at the regional level (Regencys/regencies/municipalities) To compile these statistics, two approaches have been used, ie "production approach" and "expenditure approach" The first approach is to measure value added produced by various kinds of economic activities, while the second approach is to measure final uses of the country's output In other words, GDP/GRDP is the sum of total value added produced by all*

tambah bruto yang mampu diciptakan oleh sektor-sektor ekonomi atas berbagai aktivitas produksinya. Sedangkan dari sisi pengeluaran menjelaskan tentang penggunaan dari nilai tambah tersebut.

3. PDB menurut lapangan usaha mengalami perubahan klasifikasi dari 9 lapangan usaha menjadi 17 lapangan usaha. PDB menurut lapangan usaha dirinci menurut total nilai tambah dari seluruh sektor ekonomi yang mencakup lapangan usaha Pertanian, Kehutanan, dan Perikanan; Pertambangan dan Penggalian; Industri Pengolahan; Pengadaan Listrik dan Gas; Pengadaan Air, Pengelolaan Sampah, Limbah dan Daur Ulang; Konstruksi; Perdagangan Besar dan Eceran, Reparasi Mobil dan Sepeda Motor; Transportasi dan Pergudangan; Penyediaan Akomodasi dan Makan Minum; Informasi dan Komunikasi; Jasa Keuangan dan Asuransi; Real Estat; Jasa Perusahaan; Administrasi Pemerintahan, Pertahanan dan Jaminan Sosial Wajib; Jasa Pendidikan; Jasa Kesehatan dan Kegiatan Sosial; dan Jasa lainnya.
4. PDB menurut pengeluaran mengalami perubahan klasifikasi dimana pengeluaran konsumsi Lembaga Non Profit yang Melayani Rumah Tangga (LNPR) yang sebelumnya termasuk bagian dari pengeluaran konsumsi rumah tangga menjadi komponen terpisah. Sehingga klasifikasi PDB menurut pengeluaran dirinci menjadi 7 komponen yaitu komponen pengeluaran konsumsi rumah tangga, pengeluaran konsumsi LNPR, pengeluaran konsumsi pemerintah, pembentukan modal tetap

economic industries (activities) and the way of using it

3. *GDP by industry classification changes from 9 sectors to 17 industries. GDP by industry is classified by types of economic activities such as Agriculture, Forestry and Fishing; Mining and Quarrying; Manufacturing; Electricity and Gas; Water supply, Sewerage, Waste Management and Remediation Activities; Construction; Wholesale and Retail Trade; Repair of Motor Vehicles and Motorcycles; Transportation and Storage; Accommodation and Food Service Activities; Information and Communication; Financial and Insurance Activities; Real Estate Activities; Business Activities; Public Administration; Defence and Compulsory Social Security; Education; Human Health and Social Work Activities; and Other Services Activities*
4. *GDP by expenditure classification changes where consumption expenditure Non-profit Institutions Serving Households (NPISH) previously included as part of household consumption expenditure is taken out into separate component. So that, GDP by type of expenditures is classified into: household consumption expenditure, NPISH consumption expenditure, government consumption expenditure, gross fixed capital formation, changes in inventories, exports of goods and services, and*

bruto, perubahan inventori, ekspor barang dan jasa, dan impor barang dan jasa

imports of goods and services

5. Pengeluaran konsumsi rumah tangga mencakup berbagai pengeluaran konsumsi akhir rumah tangga atas barang dan jasa untuk memenuhi kebutuhan individu ataupun kelompok secara langsung. Pengeluaran rumah tangga di sini mencakup makanan dan minuman selain restoran; pakaian, alas kaki dan jasa perawatannya; perumahan dan perlengkapan rumah tangga; kesehatan dan pendidikan; transportasi dan komunikasi; restoran dan hotel serta lainnya

5. *Household consumption expenditures consist of expenditures incurred by households, which are used for both individual or collective needs. Household consumptions are classified into food and beverages other than restaurants; clothing, footwear, and related maintenance services; housing and household equipment; health and education; transport and communication; restaurants and hotels; and others*

6. Pengeluaran Konsumsi Pemerintah terdiri dari Pengeluaran Konsumsi Individu dan Pengeluaran Konsumsi Kolektif. Barang dan jasa individu merupakan barang dan jasa privat, dimana ciri-ciri barang privat adalah a) Scarcity, yaitu ada kelangkaan/keterbatasan dalam jumlah; b) Excludable consumption, yaitu konsumsi suatu barang dapat dibatasi hanya pada mereka yang memenuhi persyaratan tertentu (biasanya harga); c) Rivalrous competition, yaitu konsumsi oleh satu konsumen akan mengurangi atau menghilangkan kesempatan pihak lain untuk melakukan hal serupa. Contoh barang dan jasa yang dihasilkan pemerintah dan tergolong sebagai barang dan jasa individu adalah jasa pelayanan kesehatan pemerintah di rumah sakit/puskesmas dan jasa pendidikan di sekolah/universitas negeri. Sedangkan barang dan jasa kolektif ekuivalen dengan barang publik yang memiliki ciri

6. *Government consumption expenditure consists of Individual Consumption Expenditure and Collective Consumption Expenditure. Individual goods and services are private goods and services, which the characteristics of private goods is a) Scarcity, that there is a scarcity/limited in number; b) Excludable consumption, the consumption of goods can be limited only to those who meet certain requirements (usually the price); c) Rivalrous competition, ie consumption by the consumer will reduce or eliminate the chance of another party to do so. Examples of goods and services produced by government and classified as goods and services of individuals is the government health services in hospitals/health centers and education services in schools/universities. Collective goods and services equivalent to public goods characterized by a) Non-rivalry, namely the use of a consumer for an item*

a) Non rivalry, yaitu penggunaan satu konsumen terhadap suatu barang tidak mengurangi kesempatan konsumen lain untuk juga mengkonsumsi barang tersebut; b) Non excludable, yaitu apabila suatu barang publik tersedia, maka tidak ada yang dapat menghalangi siapapun untuk memperoleh manfaat dari barang tersebut atau dengan kata lain setiap orang memiliki akses ke barang tersebut Contoh barang dan jasa yang dihasilkan pemerintah dan tergolong sebagai barang dan jasa kolektif adalah jasa pertahanan yang dilakukan TNI dan keamanan yang dilakukan kepolisian

does not reduce the chance of another consumer to also consume goods; b) Non-excludable, ie when a public good available, then nothing can hinder anyone to benefit from the goods or in other words everyone has access to the goods Examples of goods and services produced by government and classified as collective goods and services is carried military defense services and the police's security

7. Pembentukan Modal Tetap Bruto (PMTB) mencakup pengadaan, pembuatan, dan pembelian barang modal Barang modal dimaksud adalah barang-barang yang digunakan untuk proses produksi, tahan lama atau yang mempunyai umur pemakaian lebih dari satu tahun seperti bangunan, mesin-mesin dan alat angkutan Termasuk pula di sini perbaikan besar (berat) yang sifatnya memperpanjang umur atau mengubah bentuk atau kapasitas barang modal tersebut Pengeluaran barang modal untuk keperluan militer juga dicakup sebagai PMTB Klasifikasi komponen PMTB dibagi menjadi 6 sub komponen yaitu Konstruksi; Mesin dan Peralatan; Kendaraan; Peralatan Lainnya; Cultivated Biological Resources (CBR) dan Produk Kekayaan Intelektual

7. *Gross Fixed Capital Formation (GFCF) includes procurement, manufacture, and the purchase of capital goods Capital goods are goods which are used for the production process, durable or have a service life of more than one year such as buildings, machinery, and transportation equipment Including here: huge improvement that are to extend the life or changing the shape or the capacity of the capital goods Capital expenditures for military purposes are also covered as GFCF GFCF component are classified into six sub-components: Construction; Machinery and Equipment; vehicle; Other equipment; Cultivated Biological Resources (CBR) and Intellectual Property Product*

8. Ekspor barang dan jasa merupakan transaksi perdagangan barang dan jasa dari penduduk (residen) ke bukan penduduk (nonresiden) Impor barang

8. *Exports of goods and services consist of transactions of goods and services from residents to non-residents Imports of goods and services consist of transaction*

dan jasa adalah transaksi perdagangan dari bukan penduduk ke penduduk Ekspor atau impor barang terjadi pada saat terjadi perubahan hak kepemilikan barang antara penduduk dengan bukan penduduk (dengan atau tanpa perpindahan fisik barang tersebut) Pada PDB dengan tahun dasar 2010, ekspor dan impor barang dirinci menjadi nonmigas dan migas

9. Produk Domestik Bruto maupun agregat turunannya disajikan dalam 2 (dua) versi penilaian, yaitu atas dasar "harga berlaku" dan atas dasar "harga konstan" Disebut sebagai harga berlaku karena seluruh agregat dinilai dengan menggunakan harga pada tahun berjalan, sedangkan harga konstan penilaiannya didasarkan kepada harga satu tahun dasar tertentu, dalam publikasi ini digunakan harga tahun 2010
10. Laju pertumbuhan Produk Domestik Bruto diperoleh dari perhitungan PDB atas dasar harga konstan Diperoleh dengan cara mengurangi nilai PDB pada tahun ke-n terhadap nilai pada tahun ke n-1 (tahun sebelumnya), dibagi dengan nilai pada tahun ke n-1, dikalikan dengan 100 persen Laju pertumbuhan menunjukkan perkembangan agregat pendapatan dari satu waktu tertentu terhadap waktu sebelumnya

of goods and services from non-residents to residents Exports and imports of goods occur when there are changes in ownership of goods between residents and non-residents (with or without physical movements of goods across frontiers) On the GDP at 2010 basic year, exports and imports of goods specified into non oil and gas and oil and gas

9. *GDP and its aggregations are presented in two forms: at current market prices and at constant base year market prices In presenting current market prices, all aggregates are valued at current market prices, while base year constant market prices are shown by valuing all aggregates at fixed base year prices Year of 2010 is used as the base year in this publication*
10. *Growth rate of Gross Domestic Product is derived from GDP at constant market prices It is obtained by subtracting the value of GDP year n with the value of GDP year n-1, divided by the value of GDP year n-1 then multiplied by 100 percent The growth rate of GDP explains the income growth during the given period*

ULASAN

DESCRIPTION

13.1 Produk Domestik Regional Bruto

Pada tahun 2018, Produk Domestik Regional Bruto (PDRB) Kabupaten Tanah Bumbu atas dasar harga berlaku, sebesar 19.042 miliar Rupiah. Sedangkan menurut harga konstan 2000, PDRB Kabupaten Tanah Bumbu sebesar 15.074 miliar rupiah. Sektor yang paling besar peranannya dalam pembentukan PDRB Kabupaten Tanah Bumbu adalah sektor Pertambangan dan Penggalian (36,02 persen), kemudian disusul sektor Pertanian sebesar 16,55 persen

Laju pertumbuhan PDRB Tanah Bumbu pada tahun 2018 sebesar 4,14 persen. Sektor yang mencatat pertumbuhan terbesar adalah sektor Jasa Keuangan sebesar 10,88 persen, sedangkan sektor tambang yang notabene paling besar peranannya justru mengalami pertumbuhan yang rendah yakni 1,68 persen

13.1 Regional Domestic Product

In 2018, the value of Gross Regional Domestic Product (GRDP) at current prices of Tanah Bumbu regency was 19,042 billion rupiahs. Meanwhile, the value of Gross Regional Domestic Product (GRDP) at 2000 constant prices was 15,074 billion rupiahs Mining and quarrying sector have the largest value that contributed 36.02 percent of total value of GRDP. The next sector was agriculture with 16.55 percent

The growth rate of GRDP at 2000 constant prices in 2018 was 4.14 percent. The highest number of growth is Financial Services ie 10.88 percent, while the mining sector is in fact the greatest role in actually at 1.68 percent.

<https://tanahbumbu.bps.go.id>

13.1 PRODUK DOMESTIK REGIONAL BRUTO/ *GROSS REGIONAL DOMESTIC PRODUCT*

Tabel 13.1.1 Produk Domestik Regional Bruto Atas Dasar Harga Berlaku Menurut Lapangan Usaha (miliar rupiah), 2015–2018

Table Gross Regional Domestic Product at Current Market Prices by Industry (billion rupiahs), 2015–2018

	Uraian	2015	2016	2017	2018
	(1)	(2)	(3)	(4)	(5)
A	Pertanian, Kehutanan, dan Perikanan	2 727,26	2 807,79	2 997,36	3 150,91
B	Pertambangan dan Penggalian	6 590,62	6 284,22	6 610,27	6 858,22
C	Industri Pengolahan	1 196,89	1 372,49	1 517,14	1 611,94
D	Pengadaan Listrik, Gas	6,13	7,75	9,14	10,59
E	Pengadaan Air	15,01	16,22	17,79	19,79
F	Konstruksi	966,43	1 047,64	1 123,81	1 220,44
G	Perdagangan Besar dan Eceran, dan Reparasi Mobil dan Sepeda Motor	1 042,32	1 187,05	1 349,89	1 513,60
H	Transportasi dan Pergudangan	946,49	1 045,27	1 149,23	1 263,59
I	Penyediaan Akomodasi dan Makan Minum	137,10	148,84	161,84	177,46
J	Informasi dan Komunikasi	476,87	522,49	578,11	633,86
K	Jasa Keuangan	237,14	260,26	297,68	342,65
L	Real Estate	297,73	326,51	358,59	397,74
M,N	Jasa Perusahaan	39,27	44,27	49,78	55,74
O	Administrasi Pemerintahan, Pertahanan dan Jaminan Sosial Wajib	542,10	568,33	597,60	644,37
P	Jasa Pendidikan	553,97	634,96	707,15	785,76
Q	Jasa Kesehatan dan Kegiatan Sosial	133,30	152,62	170,62	191,10
R,S,T,U	Jasa lainnya	117,53	132,54	147,68	164,53
	PRODUK DOMESTIK REGIONAL BRUTO	16 026,16	16 559,27	17 843,68	19 042,27

Catatan/Note:

Sumber/Source: Diolah dari Hasil Sensus, Survei, dan Berbagai Sumber Lainnya/Based on Census, Surveys, and Other Sources

Tabel 13.1.2 Produk Domestik Bruto Atas Dasar Harga Konstan 2010 Menurut Lapangan Usaha (miliar rupiah), 2015-2018
Tabel Gross Regional Domestic Product at Constant 2010 Prices by Industry (billion rupiahs), 2015–2018

	Uraian	2015	2016	2017	2018
	(1)	(2)	(3)	(4)	(5)
A	Pertanian, Kehutanan, dan Perikanan	2 176,82	2 239,45	2 330,54	2 419,25
B	Pertambangan dan Penggalian	6 219,66	6 202,68	6 308,78	6 414,67
C	Industri Pengolahan	892,65	968,74	1 027,57	1 087,75
D	Pengadaan Listrik, Gas	5,45	5,74	6,01	6,54
E	Pengadaan Air	11,51	12,30	13,20	14,19
F	Konstruksi	738,91	776,02	815,67	858,37
G	Perdagangan Besar dan Eceran, dan Reparasi Mobil dan Sepeda Motor	777,75	857,26	936,12	1 014,83
H	Transportasi dan Pergudangan	713,45	764,58	818,77	877,25
I	Penyediaan Akomodasi dan Makan Minum	106,72	113,01	119,89	127,69
J	Informasi dan Komunikasi	399,55	430,46	463,52	495,80
K	Jasa Keuangan	174,21	188,61	208,57	231,26
L	Real Estate	235,61	252,10	271,39	293,73
M,N	Jasa Perusahaan	28,11	30,87	33,44	36,25
O	Administrasi Pemerintahan, Pertahanan dan Jaminan Sosial Wajib	380,30	388,00	397,91	413,15
P	Jasa Pendidikan	431,73	466,36	502,94	542,98
Q	Jasa Kesehatan dan Kegiatan Sosial	99,50	109,12	119,52	130,96
R,S,T,U	Jasa lainnya	86,93	94,40	101,83	109,95
PRODUK DOMESTIK REGIONAL BRUTO		13 478,86	13 899,71	14 475,67	15 074,62

Catatan/Note:

Sumber/Sourc: Diolah dari Hasil Sensus, Survei, dan Berbagai Sumber Lainnya/Based on Census, Surveys, and Other Sour

Tabel 13.1.3 Distribusi Persentase Produk Domestik Bruto Atas Dasar Harga Berlaku Menurut Lapangan Usaha, 2015–2018
Tabel Percentage of Contribution to the Total Gross Regional Domestic Product by Industry, 2015–2018

	Uraian	2014	2015	2016	2017	2018
	(1)	(2)	(3)	(4)	(5)	(6)
A	Pertanian, Kehutanan, dan Perikanan	16.20	17.02	16.96	16.80	16.55
B	Pertambangan dan Penggalian	45.99	41.12	37.95	37.05	36.02
C	Industri Pengolahan	6.75	7.47	8.29	8.50	8.47
D	Pengadaan Listrik, Gas	0.03	0.04	0.05	0.05	0.06
E	Pengadaan Air	0.09	0.09	0.10	0.10	0.10
F	Konstruksi	5.50	6.03	6.33	6.30	6.41
G	Perdagangan Besar dan Eceran, dan Reparasi Mobil dan Sepeda Motor	5.82	6.50	7.17	7.57	7.95
H	Transportasi dan Pergudangan	5.31	5.91	6.31	6.44	6.64
I	Penyediaan Akomodasi dan Makan Minum	0.81	0.86	0.90	0.91	0.93
J	Informasi dan Komunikasi	2.80	2.98	3.16	3.24	3.33
K	Jasa Keuangan	1.36	1.48	1.57	1.67	1.80
L	Real Estate	1.73	1.86	1.97	2.01	2.09
M,N	Jasa Perusahaan	0.22	0.25	0.27	0.28	0.29
O	Administrasi Pemerintahan, Pertahanan dan Jaminan Sosial Wajib	2.95	3.38	3.43	3.35	3.38
P	Jasa Pendidikan	3.09	3.46	3.83	3.96	4.13
Q	Jasa Kesehatan dan Kegiatan Sosial	0.72	0.83	0.92	0.96	1.00
R,S,T,U	Jasa lainnya	0.64	0.73	0.80	0.83	0.86
PRODUK DOMESTIK REGIONAL BRUTO		100.00	100.00	100.00	100.00	100.00

Catatan/Note:

Sumber/Source: Diolah dari Hasil Sensus, Survei, dan Berbagai Sumber Lainnya/Based on Census, Surveys, and Other Sources

Tabel 13.1.4 Laju Pertumbuhan Produk Domestik Regional Bruto Atas Dasar Harga Konstan 2010 Menurut Lapangan Usaha, 2014–2018
Growth Rate of Gross Regional Domestic Product at 2010 Constant Market Prices by Industry, 2014–2018

	Uraian	2014	2015	2016	2017	2018
	(1)	(2)	(3)	(4)	(5)	(6)
A	Pertanian, Kehutanan, dan Perikanan	5.98	5.07	2.88	4.07	3.81
B	Pertambangan dan Penggalan	1.64	(0.52)	(0.27)	1.71	1.68
C	Industri Pengolahan	5.62	4.58	8.52	6.07	5.86
D	Pengadaan Listrik, Gas	18.12	24.53	5.35	4.65	8.88
E	Pengadaan Air	5.51	3.97	6.87	7.27	7.50
F	Konstruksi	1.78	4.63	5.02	5.11	5.23
G	Perdagangan Besar dan Eceran, dan Reparasi Mobil dan Sepeda Motor	7.49	8.21	10.22	9.20	8.41
H	Transportasi dan Pergudangan	6.44	6.72	7.17	7.09	7.14
I	Penyediaan Akomodasi dan Makan Minum	5.56	5.48	5.90	6.09	6.50
J	Informasi dan Komunikasi	7.67	7.46	7.74	7.68	6.96
K	Jasa Keuangan	6.50	4.35	8.26	10.58	10.88
L	Real Estate	(0.33)	5.68	7.00	7.65	8.23
M,N	Jasa Perusahaan	8.70	8.02	9.84	8.32	8.41
O	Administrasi Pemerintahan, Pertahanan dan Jaminan Sosial Wajib	5.60	8.73	2.03	2.55	3.83
P	Jasa Pendidikan	8.59	8.82	8.02	7.84	7.96
Q	Jasa Kesehatan dan Kegiatan Sosial	6.43	8.62	9.67	9.53	9.57
R,S,T,U	Jasa lainnya	8.48	7.92	8.60	7.87	7.98
PRODUK DOMESTIK REGIONAL BRUTO		3.74	2.94	3.12	4.14	4.14

Catatan/Note:

Sumber/Source: Diolah dari Hasil Sensus, Survei, dan Berbagai Sumber Lainnya/Based on Census, Surveys, and Other Sources.

Tabel 13.1.5 Produk Domestik Bruto Menurut Jenis Pengeluaran Atas Dasar Harga Berlaku (miliar rupiah), 2015-2018
Tabel Gross Domestic Product by Expenditure at Current Prices (billion rupiah), 2015-2018

Komponen Pengeluaran / Expenditure Component	2014	2015	2016	2017	2018
(1)	(2)	(3)	(4)	(5)	
1. Pengeluaran Konsumsi Rumah Tangga (1.a. s/d 1.l.)	4,421.24	4,803.35	5,217.17	5,654.31	6,125.24
1.a. Makanan, Minuman dan Rokok	2,005.39	2,188.97	2,360.11	2,515.95	2,683.82
1.b. Pakaian	228.02	249.65	273.79	305.82	346.43
1.c. Perumahan, Perkakas, Perlengkapan dan Penyelenggaraan Rumah Tangga	468.06	510.96	547.14	598.45	652.69
1.d. Kesehatan dan Pendidikan	213.54	233.02	251.30	269.69	288.16
1.e. Transportasi, Komunikasi, Rekreasi dan Budaya	994.73	1,055.25	1,164.29	1,292.00	1,418.83
1.f. Penginapan dan Hotel	298.94	335.97	374.32	404.77	445.43
1.g. Barang Pribadi dan Jasa Perorangan	212.55	229.53	246.22	267.62	289.88
2. Pengeluaran Konsumsi LNPRT	80.57	90.78	100.08	109.11	121.75
3. Pengeluaran Konsumsi Pemerintah	1,066.71	1,186.68	1,289.08	1,300.98	1,387.73
4. Pembentukan Modal Tetap Bruto (4.a. + 4.b.)	2,108.75	2,330.84	2,535.95	2,747.99	3,019.11
4.a. Bangunan	1,391.04	1,534.50	1,657.78	1,782.05	1,942.87
4.b. Non-Bangunan	717.71	796.35	878.16	965.94	1,076.24
5. Perubahan Inventori	58.29	6.87	(73.36)	36.66	276.06
6. Ekspor	19,583.03	18,281.01	18,436.13	21,722.67	25,326.29
7. Impor	11,861.49	10,673.37	10,945.78	13,728.04	17,213.91
Produk Domestik Regional Bruto Gross Regional Domestic Bruto	15,457.09	16,026.16	16,559.27	17,843.68	19,042.27

Catatan/Note:
 Sumber/Source: Diolah dari Hasil Sensus, Survei, dan Berbagai Sumber Lainnya/Based on Census, Surveys, and Other Sources

Tabel 13.1.6 Produk Domestik Bruto Menurut Jenis Pengeluaran Atas Dasar Harga Konstan 2010 (miliar rupiah), 2015-2018
Tabel *Gross Domestic Product by Expenditure at Current Prices 2010 (billion rupiah), 2015-2018*

Komponen Pengeluaran / Expenditure Component	2014	2015	2016	2017	2018
(1)	(2)	(3)	(4)	(5)	
1. Pengeluaran Konsumsi Rumah Tangga (1.a. s/d 1.l.)	3,718.70	3,880.06	4,077.11	4,287.64	4,513.67
1.a. Makanan, Minuman dan Rokok	1,678.13	1,754.34	1,841.25	1,933.20	2,029.82
1.b. Pakaian	200.09	210.08	220.79	231.86	243.94
1.c. Perumahan, Perkakas, Perlengkapan dan Penyelenggaraan Rumah Tangga	398.61	416.15	434.89	454.58	479.11
1.d. Kesehatan dan Pendidikan	178.24	185.75	193.91	202.68	211.13
1.e. Transportasi, Komunikasi, Rekreasi dan Budaya	829.72	862.04	916.97	976.72	1,040.40
1.f. Penginapan dan Hotel	247.83	257.59	266.95	277.66	289.27
1.g. Barang Pribadi dan Jasa Perorangan	186.08	194.11	202.34	210.94	220.01
2. Pengeluaran Konsumsi LNPRT	63.33	67.63	71.54	75.81	82.52
3. Pengeluaran Konsumsi Pemerintah	810.56	854.49	864.75	864.97	890.94
4. Pembentukan Modal Tetap Bruto (4.a. + 4.b.)	1,680.58	1,774.63	1,867.08	1,965.20	2,128.49
4.a. Bangunan	1,146.39	1,208.66	1,267.04	1,327.90	1,441.19
4.b. Non-Bangunan	534.19	565.97	600.04	637.30	687.30
5. Perubahan Inventori	49.03	5.86	(61.62)	30.00	219.12
6. Ekspor	17,395.87	16,158.68	16,188.59	17,646.39	18,272.08
7. Impor	10,624.26	9,262.49	9,107.75	10,394.34	11,032.19
Produk Domestik Regional Bruto Gross Regional Domestic Bruto	13,093.81	13,478.86	13,899.71	14,475.67	15,074.62

Catatan/Note:

Sumber/Source: Diolah dari Hasil Sensus, Survei, dan Berbagai Sumber Lainnya/Based on Census, Surveys, and Other Sources

Tabel 13.1.7 Laju Implisit Produk Domestik Regional Bruto Menurut Lapangan Usaha di Kabupaten Tanah Bumbu, 2014-2018

Tabel *Implicit Growth Rate of Gross Regional Domestic Product by Industry of Tanah Bumbu Regency, 2014-2018*

	Lapangan Usaha <i>Industry</i>	2014	2015	2016	2017	2018
	(1)	(2)	(3)	(4)	(5)	
A	Pertanian, Kehutanan, dan Perikanan	6,10	3,63	0,07	2,58	1,27
B	Pertambangan dan Penggalian	1,60	(6,81)	(4,39)	3,42	2,04
C	Industri Pengolahan	7,45	9,73	5,66	4,21	0,37
D	Pengadaan Listrik, Gas	6,96	22,22	20,06	12,63	6,40
E	Pengadaan Air	8,50	6,51	1,15	2,21	3,53
F	Konstruksi	8,36	8,68	3,22	2,06	3,20
G	Perdagangan Besar dan Eceran, dan Reparasi Mobil dan Sepeda Motor	7,57	7,06	3,32	4,14	3,43
H	Transportasi dan Pergudangan	8,74	7,99	3,05	2,67	2,62
I	Penyediaan Akomodasi dan Makan Minum	8,10	4,23	2,52	2,50	2,95
J	Informasi dan Komunikasi	5,93	2,68	1,70	2,75	2,51
K	Jasa Keuangan	4,05	8,05	1,38	3,43	3,81
L	Real Estate	8,09	5,62	2,49	2,02	2,48
M,N	Jasa Perusahaan	10,04	6,35	2,64	3,81	3,28
O	Administrasi Pemerintahan, Pertahanan dan Jaminan Sosial Wajib	6,08	9,21	2,76	2,53	3,85
P	Jasa Pendidikan	5,59	6,72	6,11	3,27	2,92
Q	Jasa Kesehatan dan Kegiatan Sosial	7,98	10,03	4,40	2,06	2,22
R,S,T,U	Jasa lainnya	8,81	10,04	3,85	3,29	3,17
Produk Domestik Regional Bruto Gross Regional Domestic Bruto		4,47	0,72	0,20	3,47	2,48

Catatan/Note:

Sumber/Source: Diolah dari Hasil Sensus, Survei, dan Berbagai Sumber Lainnya/Based on Census, Surveys, and Other Sources

<https://tanahbumbukab.bps.go.id>



BAB 14

PERBANDINGAN ANTAR
KABUPATEN/KOTA
REGENCY/MUNICIPAL COMPARISON

<https://tanahbumbukab.bps.go.id>

PENJELASAN TEKNIS

11. Penduduk Indonesia adalah semua orang yang berdomisili di wilayah teritorial Indonesia selama 6 bulan atau lebih dan atau mereka yang berdomisili kurang dari 6 bulan tetapi bertujuan menetap
12. Rumah tangga adalah seseorang atau sekelompok orang yang mendiami sebagian atau seluruh bangunan fisik/ sensus dan biasanya tinggal bersama serta pengelolaan makan dari satu dapur Yang dimaksud makan dari satu dapur adalah jika pengurusan kebutuhan sehari-harinya dikelola bersama-sama menjadi satu
13. Penduduk Miskin adalah penduduk yang memiliki rata-rata pengeluaran perkapita perbulan dibawah garis kemiskinan
14. PDB menurut lapangan usaha mengalami perubahan klasifikasi dari 9 lapangan usaha menjadi 17 lapangan usaha PDB menurut lapangan usaha dirinci menurut total nilai tambah dari seluruh sektor ekonomi yang mencakup lapangan usaha Pertanian, Kehutanan, dan Perikanan; Pertambangan dan Penggalian; Industri Pengolahan; Pengadaan Listrik dan Gas; Pengadaan Air, Pengelolaan Sampah, Limbah dan Daur Ulang; Konstruksi; Perdagangan Besar dan Eceran, Reparasi Mobil dan Sepeda Motor; Transportasi dan Pergudangan; Penyediaan Akomodasi dan Makan Minum; Informasi dan Komunikasi; Jasa Keuangan dan Asuransi; Real Estat; Jasa Perusahaan; Administrasi Pemerintahan,

TECHNICAL NOTES

1. *The population of Indonesia are all residents of the entire territory of Indonesia who have stayed for six months or longer, and those who intended to stay more than six months even though their length of stay is less than six months*
2. *Household is an individual or group of people living in a physical/census building unit or part of it and usually commit on a common provision for food and other essentials of living Common provision for food means one organising daily needs for all of household members*
3. *Poor is the population had an average monthly per capita expenditure below the poverty line*
4. *GDP by industry classification changes from 9 sectors to 17 industries GDP by industry is classified by types of economic activities such as Agriculture, Forestry and Fishing; Mining and Quarrying; Manufacturing; Electricity and Gas; Water supply, Sewerage, Waste Management and Remediation Activities; Construction; Wholesale and Retail Trade; Repair of Motor Vehicles and Motorcycles; Transportation and Storage; Accommodation and Food Service Activities; Information and Communication; Financial and Insurance Activities; Real Estate Activities; Business Activities; Public Administration; Defence and Compulsory Social Security; Education; Human Health and Social*

Pertahanan dan Jaminan Sosial Wajib;
Jasa Pendidikan; Jasa Kesehatan dan
Kegiatan Sosial; dan Jasa lainnya

*Work Activities; and Other Services
Activities*

<https://tanahbumbukab.bps.go.id>

ULASAN

DESCRIPTION

14.1 Perbandingan Jumlah Penduduk Antar Kabupaten/Kota

Jumlah penduduk Provinsi Kalimantan Selatan meningkat dari 3.854.485 penduduk pada tahun 2014 menjadi 4.182.695 penduduk di tahun 2018. Meningkat sebesar 328.210 penduduk. Penduduk terbanyak di Propinsi Kalimantan Selatan adalah di Kota Banjarmasin sebesar 700.869 penduduk dan kabupaten dengan penduduk terkecil yaitu Kabupaten Balangan sebanyak 129.505 penduduk.

14.2 Perbandingan Laju Pertumbuhan Produk Domestik Regional Bruto Atas Dasar Harga Konstan 2010 Antar Kabupaten/Kota

Laju pertumbuhan PDRB atas dasar harga konstan di Provinsi Kalimantan Selatan mengalami kenaikan pada tahun 2018 dibandingkan tahun 2014. Namun begitu, ada beberapa Kabupaten/Kota yang justru laju pertumbuhan PDRB atas dasar harga konstan 2010 menurun pada tahun 2018 dibandingkan tahun 2014, diantaranya Kabupaten Banjar, Kabupaten Banjar, Kabupaten Tapin, Kabupaten Hulu Sungai Tengah, Kabupaten Hulu Sungai Utara, Kabupaten Tabalong, dan Kabupaten Balangan

14.3 Perbandingan Jumlah Penduduk Miskin Antar Kabupaten/Kota

Jumlah penduduk miskin seluruh Kabupaten/ Kota di Provinsi Kalimantan Selatan menurun pada tahun 2018 dibandingkan dengan tahun sebelumnya. Hanya tiga Kabupaten/Kota yang mengalami kenaikan jumlah penduduk miskin yaitu Kabupaten Kotabaru, Kabupaten Tanah Bumbu, dan Kota Banjarmasin.

14.1 Comparison of Population between Regency/Municipality

The population of Kalimantan Selatan Province increased from 3,854,485 million inhabitants in 2014 to 4,182,695 people in 2018. An increase of 328,210 inhabitants. The largest population in Kalimantan Selatan Province, is in Banjarmasin city, as many as 700,869 people and regency with the smallest is Balangan Regency as many as 129,505 people.

14.2 Growth Rate of Gross Regional Domestic Product at 2010 Constant Market Prices between Regency/ Municipality

Growth Rate of Gross Regional Domestic Product at 2010 Constant Market Prices in Kalimantan Selatan Province has increased in 2018 compared to 2014. However, there are some Regency / Municipality which is precisely the growth rate of GDP at constant prices in 2010 decreased in 2018 compared in 2014, including Banjar, Tapin, Hulu Sungai Tengah, Hulu Sungai Utara, Tabalong and Balangan Regency.

14.3 Comparison of Number of Poor People between Regency/Municipality

The number of poor people all regency/ municipality in Kalimantan Selatan Province decreased in 2018 compared with the previous year. Only three Regency/Municipality with the increase in the number of poor people are Kotabaru and Tanah Bumbu Regency, Banjarmasin Municipality.

Tabel 14.1 Jumlah Penduduk Menurut Kabupaten/Kota di Provinsi Kalimantan Selatan, 2014–2018
Population by Regency/Municipality in Kalimantan Selatan Regency, 2014–2018

<i>Kabupaten/Kota Regency/Municipality</i>	2014	2015	2016	2017	2018
(1)	(2)	(3)	(4)	(5)	(6)
Kabupaten/Regency					
Tanah Laut	319 098	324 283	329 286	334 328	339 195
Kotabaru	314 492	320 208	325 827	331 326	336 719
Banjarnegara	545 397	554 443	563 062	571 573	580 026
Barito Kuala	294 109	298 282	302 304	306 195	310 016
Tapin	179 166	181 778	184 330	186 672	189 081
Hulu Sungai Selatan	224 474	227 153	229 889	232 587	235 217
Hulu Sungai Tengah	257 107	260 292	263 376	266 501	269 384
Hulu Sungai Utara	222 314	225 386	228 528	231 594	234 604
Tabalong	235 777	239 593	243 477	247 106	250 809
Tanah bumbu	315 815	325 115	334 314	343 193	351 673
Balangan	121 318	123 449	125 534	127 503	129 505
Kota/City					
Banjarmasin	666 223	675 440	684 183	692 793	700 869
Banjarnegara	227 500	234 371	241 369	248 423	255 597
Kalimantan Selatan	3 854 485	3 922 790	4 055 479	4 119 794	4 182 695

Tabel 14.2 Laju Pertumbuhan Produk Domestik Regional Bruto Atas Dasar Harga Konstan 2010 Menurut Kabupaten/Kota di Provinsi Kalimantan Selatan (persen), 2014–2018
Growth Rate of Gross Regional Domestic Product at 2010 Constant Market Prices by Regency/Municipality in Kalimantan Selatan Regency (percent), 2014–2018

<i>Kabupaten/Kota Regency/Municipality</i>	2014	2015	2016	2017	2018
(1)	(2)	(3)	(4)	(5)	(6)
Kabupaten/Regency					
Tanah Laut	3,19	2.87	3.25	4.64	4.65
Kotabaru	4,66	3.32	4.25	5.01	4.88
Banjari	5,08	4.40	4.70	4.66	5.01
Barito Kuala	4,51	5.26	5.15	5.79	5.21
Tapin	5,44	4.05	4.97	5.14	5.01
Hulu Sungai Selatan	5,79	6.05	6.08	6.12	6.14
Hulu Sungai Tengah	5,56	6.12	6.21	5.72	5.15
Hulu Sungai Utara	5,99	5.34	4.63	5.77	5.81
Tabalong	4,03	2.41	3.14	3.76	3.78
Tanah bumbu	3,74	2.94	3.12	4.14	4.14
Balangan	5,90	2.41	2.62	2.90	3.11
Kota/City					
Banjarmasin	6,11	5.79	6.28	6.40	6.40
Banjarbaru	6,68	6.91	6.94	6.96	6.90
Kalimantan Selatan	4,84	3.82	4.40	5.28	5.13

Sumber/Source: Diolah dari Hasil Sensus, Survei, dan Berbagai Sumber Lainnya/ Based on Census, Surveys, and Other Sources

Tabel 14.3 Jumlah Penduduk Miskin Menurut Kabupaten/Kota di Provinsi Kalimantan Selatan(ribu), 2014–2018

Tabel Number of Poor People by Regency/Municipality in Kalimantan Selatan Regency (thousand), 2014–2018

<i>Kabupaten/Kota Regency/Municipality</i>	2014	2015	2016	2017	2018
(1)	(2)	(3)	(4)	(5)	(6)
Kabupaten/Regency					
Tanah Laut	14,04	14,79	15,24	15,31	14,87
Kotabaru	15,05	14,72	14,78	14,44	15,17
Banjar	15,72	18,05	17,36	16,85	15,62
Barito Kuala	15,32	15,96	15,71	15,64	14,08
Tapin	6,52	7,01	6,81	7,01	6,98
Hulu Sungai Selatan	15,23	14,59	14,42	13,45	12,22
Hulu Sungai Tengah	14,56	15,08	16,22	16,17	16,14
Hulu Sungai Utara	15,62	15,94	15,38	15,35	14,92
Tabalong	14,71	15,71	15,40	15,00	14,87
Tanah bumbu	16,56	17,91	17,48	17,02	17,06
Balangan	7,66	7,28	7,09	7,21	7,21
Kota/City					
Banjarmasin	28,54	29,95	28,75	28,93	29,24
Banjarbaru	9,97	11,46	11,06	11,54	10,64
Kalimantan Selatan	189.50	198.44	195.70	193.92	189,03

Sumber/Source: Survei Sosial Ekonomi Nasional/National Socio Economic Survey

Tabel 14.4 Persentase Penduduk Miskin Menurut Kabupaten/Kota di Provinsi Kalimantan Selatan(ribu), 2013–2017

Tabel Percentage of Poor People by Regency/Municipality in Kalimantan Selatan Regency (thousand), 2013–2017

<i>Kabupaten/Kota Regency/Municipality</i>	2014	2015	2016	2017	2018
(1)	(2)	(3)	(4)	(5)	(6)
Kabupaten/Regency					
Tanah Laut	4,38	4,58	4,65	4,60	4,40
Kotabaru	4,76	4,62	4,56	4,38	4,52
Banjar	2,87	3,26	3,10	2,96	2,70
Barito Kuala	5,19	5,37	5,22	5,13	4,56
Tapin	3,63	3,88	3,70	3,77	3,70
Hulu Sungai Selatan	6,77	6,45	6,29	5,80	5,21
Hulu Sungai Tengah	5,65	5,81	6,18	6,09	6,01
Hulu Sungai Utara	7,00	7,07	6,76	6,65	6,38
Tabalong	6,21	6,59	6,35	6,09	5,95
Tanah bumbu	5,21	5,55	5,27	4,99	4,88
Balangan	6,29	5,87	5,67	5,68	5,59
Kota/City					
Banjarmasin	4,27	4,44	4,22	4,19	4,18
Banjarbaru	4,35	4,90	4,62	4,68	4,19

Sumber/Source: Survei Sosial Ekonomi Nasional/National Socio Economic Survey

Tabel 14.5 Indeks Pembangunan Manusia Menurut Kabupaten/Kota di Provinsi Kalimantan Selatan(ribu), 2017–2018

Tabel Human Development Index by Regency/Municipality in Kalimantan Selatan Regency (thousand), 2017–2018

<i>Kabupaten/Kota Regency/Municipality</i>	Indeks Pembangunan Manusia Human Development Index		Peringkat IPM HDI Rank	
	2017	2018	2017	2018
(1)	(2)	(3)	(4)	(5)
Kabupaten/Regency				
Tanah Laut	68,00	68,49	6	6
Kotabaru	67,79	68,32	8	8
Banjjar	67,77	68,32	10	8
Barito Kuala	64,93	65,91	12	12
Tapin	68,70	69,53	5	5
Hulu Sungai Selatan	67,80	68,41	7	7
Hulu Sungai Tengah	67,78	68,32	9	8
Hulu Sungai Utara	64,21	65,06	13	13
Tabalong	70,76	71,14	3	3
Tanah bumbu	69,12	70,05	4	4
Balangan	67,25	67,88	11	11
Kota/City				
Banjarmasin	76,46	76,83	2	2
Banjarbaru	78,32	78,83	1	1
Kalimantan Selatan	69,65	70,17	22	22

Sumber/Source: Diolah dari Hasil Sensus, Survei, dan Berbagai Sumber Lainnya/ Based on Census, Surveys, and Other Sources

Tabel 14.6 Indeks Gini Rasio Menurut Kabupaten/Kota di Provinsi Kalimantan Selatan, 2014–2018

Tabel Gini Ratio Index by Regency/Municipality in Kalimantan Selatan Province, 2014–2018

<i>Kabupaten/Kota Regency/Municipality</i>	2014	2015	2016	2017	2018
(1)	(2)	(3)	(4)	(5)	(6)
Kabupaten/Regency					
Tanah Laut	0,239	0,272	0,279	0,259	0,234
Kotabaru	0,347	0,349	0,327	0,326	0,337
Banjari	0,351	0,320	0,310	0,348	0,327
Barito Kuala	0,335	0,366	0,310	0,308	0,338
Tapin	0,260	0,345	0,321	0,331	0,281
Hulu Sungai Selatan	0,269	0,312	0,355	0,336	0,317
Hulu Sungai Tengah	0,279	0,327	0,272	0,302	0,320
Hulu Sungai Utara	0,266	0,359	0,318	0,309	0,325
Tabalong	0,297	0,285	0,316	0,328	0,305
Tanah bumbu	0,294	0,333	0,313	0,295	0,332
Balangan	0,247	0,403	0,333	0,411	0,310
Kota/City					
Banjarmasin	0,325	0,388	0,347	0,333	0,377
Banjarnbaru	0,365	0,352	0,336	0,365	0,365

Sumber/Source: Survei Sosial Ekonomi Nasional/National Socio Economic Survey

<https://tanahbumbukab.bps.go.id>



Sensus
Penduduk
2020

DATA

MENCERDASKAN BANGSA

— Enlighten The Nation —



BADAN PUSAT STATISTIK KABUPATEN TANAH BUMBU

Pusat Perkantoran Pemerintah Gunung Tinggi
Jl. Dharma Praja Batulicin, Tanah Bumbu Kalsel
Telp/Fax : 0518-6070006
Email : bps6310@bps.go.id
Website : tanahbumbukab.bps.go.id

ISSN : 2354-7871



9 772354 787180