

Katalog/Catalog : 1102001.6308

Kabupaten
Hulu Sungai Utara
Dalam Angka 2019

Hulu Sungai Utara Regency in Figures



**BADAN PUSAT STATISTIK
KABUPATEN HULU SUNGAI UTARA
BPS-Statistics of Hulu Sungai Utara Regency**



Kabupaten
Hulu Sungai Utara
Dalam Angka **2019**

Hulu Sungai Utara Regency in Figures

Kabupaten Hulu Sungai Utara Dalam Angka

Hulu Sungai Utara Regency in Figures

2019

ISSN: 0215-4439

No. Publikasi/Publication Number: 63080.1902

Katalog/Catalog: 1102001.6308

Ukuran Buku/Book Size: 14,8 cm x 21 cm

Jumlah Halaman/Number of Pages: xxxviii + 253 halaman /pages

Naskah/Manuscript:

Badan Pusat Statistik Kabupaten Hulu Sungai Utara

BPS-Statistics of Hulu Sungai Utara Regency

Penyunting/Editor:

Badan Pusat Statistik Kabupaten Hulu Sungai Utara

BPS-Statistics of Hulu Sungai Utara Regency

Gambar Kover oleh/Cover Designed by:

Badan Pusat Statistik Kabupaten Hulu Sungai Utara

BPS-Statistics of Hulu Sungai Utara Regency

Ilustrasi Kover/Cover Illustration:

Candi Agung /Agung Temple

Diterbitkan oleh/Published by:

© BPS Kabupaten Hulu Sungai Utara/*BPS-Statistics of Hulu Sungai Utara Regency*

Dicetak oleh/Printed by:

CV HEMAT Printers, Publisher, Distributors

Sumber Ilustrasi/Illustration Source:

Badan Perencanaan Penelitian dan Pengembangan Kabupaten Hulu Sungai Utara, Freepik.com

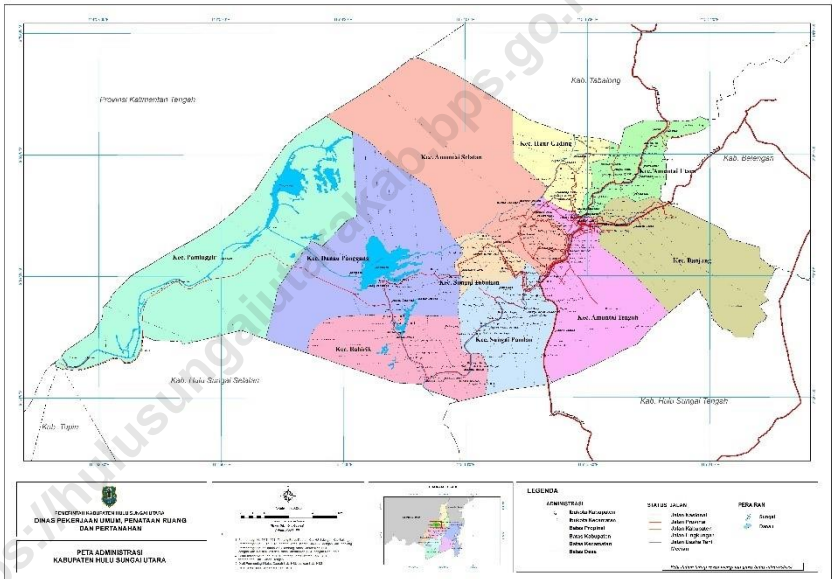
Research and Development Planning Agency of Hulu Sungai Utara Regency, Freepik.com

Dilarang mengumumkan, mendistribusikan, mengomunikasikan, dan/atau menggandakan sebagian atau seluruh isi buku ini untuk tujuan komersial tanpa izin tertulis dari Badan Pusat Statistik

Prohibited to announce, distribute, communicate, and/or copy part or all of this book for commercial purpose without permission from BPS-Statistics Indonesia

PETA WILAYAH KABUPATEN HULU SUNGAI UTARA

MAP OF HULU SUNGAI UTARA REGENCY



KEPALA BPS KABUPATEN HULU SUNGAI UTARA
CHIEF STATISTICIAN OF HULU SUNGAI UTARA REGENCY



H. Masfian Noor, S.ST



KATA PENGANTAR

Kabupaten Hulu Sungai Utara Dalam Angka 2019 merupakan publikasi tahunan yang diterbitkan oleh BPS Kabupaten Hulu Sungai Utara. Disadari bahwa publikasi ini belum sepenuhnya memenuhi harapan pihak pemakai data khususnya para perencana, namun diharapkan dapat membantu melengkapi penyusunan rencana pembangunan di Kabupaten Hulu Sungai Utara.

Pada tahun 2019, terdapat perubahan format tabel dan harmonisasi data yang dikumpulkan di daerah dengan di pusat. Harapannya, kualitas data yang publikasikan semakin baik.

Publikasi ini dapat terwujud berkat kerja sama dan bantuan dari berbagai pihak baik instansi pemerintah maupun swasta. Kepada semua pihak yang telah memberikan bantuan disampaikan penghargaan dan terima kasih yang sebesar –besarnya.

Walaupun publikasi ini telah disiapkan sebaik-baiknya, namun disadari masih ada kekurangan dan kesalahan yang terjadi. Untuk perbaikan publikasi ini, tanggapan dan saran yang bersifat konstruktif dari para pemakai sangat diharapkan.

Amuntai, Agustus 2019
Kepala BPS
Kabupaten Hulu Sungai Utara

H. Masfian Noor, S.ST



PREFACE

Hulu Sungai Utara Regency in Figures 2019 is an annual publication written by BPS-Statistics of Hulu Sungai Utara Regency. Honestly, this publication has not perfect yet and has not filled the user's hope, especially for the planners yet, but hopely it can help to equip compilation of development planning in this regency.

In 2019, there was a change in the format of the table and the harmonization of data collected in the central area. Hopefully, the quality of published data is getting better.

This comprehensive publication has been made possible with the assistance and contribution from several governmental institutions and private organizations. To all parties who have been involved in the preparation of this publication, I would like to express my sincerest appreciation and gratitude.

Comments and constructive suggestions for the improvement of this publication are always welcome.

*Amuntai, August 2019
Chief Statistician of
Hulu Sungai Utara Regency*

H. Masfian Noor, S.ST

DAFTAR ISI/CONTENTS

	halaman page
Peta Wilayah Kabupaten Hulu Sungai Utara	iii
<i>Map of Hulu SUngai Utara regency</i>	iii
Kepala BPS Kabupaten Hulu Sungai Utara	v
<i>Chief Statistician of Hulu Sungai Utara Regency</i>	v
Kata Pengantar/ <i>Preface</i>	viii
Daftar Isi/ <i>Contents</i>	ix
Daftar Tabel/ <i>List Of Tables</i>	xi
Daftar Gambar/ <i>List Of Figures</i>	xxxv
Penjelasan Umum/ <i>Explanatory Notes</i>	xxxvii
1 Geografi dan Iklim/ <i>Geography and Climate</i>	1
1.1 Keadaan Geografi/ <i>Geography Condition</i>	9
1.2 Iklim/ <i>Climate</i>	13
2 Pemerintahan/ <i>Government</i>	15
2.1 Wilayah Administratif/ <i>Administrative Area</i>	23
2.2 Sumber Daya Manusia/ <i>Human Resources</i>	24
2.3 Keuangan Daerah/ <i>Government Finance</i>	27
2.4 Pemeriksaan/ <i>Inspection</i>	29
3 Penduduk dan Ketenagakerjaan/ <i>Population and Employment</i>	31
3.1 Penduduk/ <i>Population</i>	41
3.2 Ketenagakerjaan/ <i>Employment</i>	47
4 Sosial/ <i>Social</i>	51
4.1 Pendidikan/ <i>Education</i>	63
4.2 Kesehatan/ <i>Health</i>	94
4.3 Agama dan Sosial Lainnya/ <i>Religion and Other Sosial Affairs</i>	115
5 Pertanian/ <i>Agriculture</i>	127
5.1 Tanaman Pangan/ <i>Food Crops</i>	141
5.2 Hortikultura/ <i>Horticulture</i>	156
5.3 Perkebunan/ <i>Crops</i>	184

5.4	Peternakan/ <i>Livestock</i>	192
5.5	Perikanan/ <i>Fishery</i>	207
6	Energi/ <i>Energy</i>	213
7	Pariwisata/ <i>Tourism</i>	223
8	Sistem Neraca Nasional/ <i>System of National Accounts</i>	235

DAFTAR TABEL/LIST OF TABLES

	halaman page
1 Geografi dan Iklim/ <i>Geography and Climate</i>	1
1.1 Keadaan Geografi/ <i>Geography Condition</i>	9
1.1.1 Ibukota, Luas Wilayah, dan Persentase Luas Wilayah Terhadap Luas Kabupaten/ Kota Menurut Kecamatan di Kabupaten Hulu Sungai Utara, 2018 ^{xx} <i>Capital, Total Area, and Percentage to Regency/ Municipality's Area by Subdistrict in Hulu Sungai Utara Regency, 2018^{xx}</i>	9
1.1.2 Tinggi Wilayah di Atas Permukaan Laut (DPL) dan Kemiringan Menurut Kecamatan di Kabupaten Hulu Sungai Utara, 2018 <i>Height Above Mean Sea Level (AMSL) and Slope Area by Subdistrict in Hulu Sungai Utara Regency, 2018</i>	11
1.1.3 Luas Wilayah Berdasarkan Drainase Tanah Menurut Kecamatan di Kabupaten Hulu Sungai Utara (Ha), 2018 <i>Total Area by Land Drainage by Subdistrict in Hulu Sungai Utara Regency (Ha), 2018</i>	12
1.2 Iklim/ <i>Climate</i>	13
1.2.1 Jumlah Curah Hujan Berdasarkan Lokasi Alat Ukur Menurut Bulan di Kabupaten Hulu Sungai Utara (mm), 2018 <i>Number of Rainfall by Measurement Tools Location by Months in Hulu Sungai Utara Regency (mm), 2018</i>	13
2 Pemerintahan/ <i>Government</i>	15
2.1 Wilayah Administratif/ <i>Administrative Area</i>	23
2.1.1 Jumlah Desa/Kelurahan ¹ Menurut Kecamatan di Kabupaten Hulu Sungai Utara, 2014-2018 <i>Number of Villages¹ by Subdistrict in Hulu Sungai Utara Regency, 2014- 2018</i>	23

2.2	Sumber Daya Manusia/ <i>Human Resources</i>	24
2.2.1	Jumlah Pegawai Negeri Sipil Menurut Jabatan dan Jenis Kelamin di Kabupaten Hulu Sungai Utara, 2017 dan 2018 <i>Number of Civil Servants by Occupation and Sex in Hulu Sungai Utara Regency, 2017 and 2018</i>	24
2.2.2	Jumlah Pegawai Negeri Sipil Menurut Tingkat Pendidikan dan Jenis Kelamin di Kabupaten Hulu Sungai Utara, 2017 dan 2018 <i>Number of Civil Servants by Educational Level and Sex in Hulu Sungai Utara Regency, 2017 and 2018</i>	25
2.2.3	Jumlah Pegawai Negeri Sipil Menurut Tingkat Kepangkatan dan Jenis Kelamin di Kabupaten Hulu Sungai Utara, 2017 dan 2018 <i>Number of Civil Servants by Hierarchy and Sex in Hulu Sungai Utara Regency, 2017 and 2018</i>	26
2.3	Kuangan Daerah/ <i>Government Finance</i>	27
2.3.1	Realisasi Pendapatan Pemerintah Kabupaten Hulu Sungai Utara Menurut Jenis Pendapatan (ribu rupiah), 2015–2018 <i>Actual Revenues of Government of Hulu Sungai Utara Regency by Source of Revenues (thousand rupiahs), 2015–2018</i>	27
2.3.2	Realisasi Belanja Pemerintah Kabupaten Hulu Sungai Utara Menurut Jenis Belanja (ribu rupiah), 2015–2018 <i>Actual Expenditures of Government of Hulu Sungai Utara Regency by Source of Expenditures (thousand rupiahs), 2015–2018</i>	28
2.4	Pemeriksaan/ <i>Inspection</i>	29
2.4.1	Jumlah Pelanggaran yang Ditemukan dan Ditindaklanjuti Menurut Jenis Temuan di Kabupaten Hulu Sungai Utara, 2018 <i>Number of Violations Found and Followed by Type of Violations in Hulu Sungai Utara Regency, 2018</i>	29

3	Penduduk dan Ketenagakerjaan/ <i>Population and Employment</i>	31
3.1	Penduduk/ <i>Population</i>	41
3.1.1	Penduduk, Laju Pertumbuhan Penduduk, dan Distribusi Persentase Penduduk, Kepadatan Penduduk, Rasio Jenis Kelamin Penduduk Menurut Kecamatan di Kabupaten Hulu Sungai Utara 2010, 2015, dan 2018 <i>Population, Population Growth Rate, Percentage Distribution of Population, Population Density, and Population Sex Ratio by Subdistrict in Hulu Sungai Utara Regency, 2010, 2015, and 2018</i>	41
3.1.2	Jumlah Tambahan Akta yang Diterbitkan ¹ Menurut Kecamatan dan Jenis Akta di Kabupaten Hulu Sungai Utara, 2018 <i>Certificate Issued¹ by Subdistrict and Types of Certificate in Hulu Sungai Utara Regency, 2018</i>	44
3.1.3	Jumlah Tambahan Kartu Tanda Penduduk Elektronik (KTP-el), Kartu Identitas Anak (KIA), dan Kartu Keluarga (KK) Baru yang Diterbitkan ¹ Menurut Kecamatan di Kabupaten Hulu Sungai Utara, 2018 <i>New Electronic Identity Cards (e-KTP), Identity Cards of Children (KIA), and the Family Card (KK) Issued¹ by Subdistrict in Hulu Sungai Utara Regency, 2018</i>	45
3.1.4	Jumlah KTP-el, KIA, dan KK Cetak Baru yang Diterbitkan ¹ Menurut Kecamatan di Kabupaten Hulu Sungai Utara, 2018 <i>Total of Electronic Identity Cards (e-KTP), Identity Cards of Children (KIA), and the Family Card (KK) Newly Printed that Published¹ by Subdistrict in Hulu Sungai Utara Regency, 2018</i>	46

3.2	Ketenagakerjaan/ <i>Employment</i>	47
3.2.1	Jumlah Pencari Kerja yang Terdaftar dan Ditempatkan Menurut Jenis Kelamin dan Pendidikan yang Ditamatkan di Kabupaten Hulu Sungai Utara, 2018 <i>Number of Registered and Allocated Job Seekers by Gender and Educational Attainment in Hulu Sungai Utara Regency, 2018</i>	47
3.2.2	Jumlah Lapangan Kerja yang Terdaftar dan Terisi Menurut Jenis Kelamin dan Golongan Pokok Jabatan di Kabupaten Hulu Sungai Utara, 2018 <i>Number of Registered and Allocated Job Vacancies by Gender and Main Occupation in Hulu Sungai Utara Regency, 2018</i>	48
3.2.3	Jumlah Lowongan Kerja yang Terdaftar dan Terisi Menurut Jenis Kelamin dan Lapangan Usaha di Kabupaten Hulu Sungai Utara, 2018 <i>Number of Registered and Allocated Job Vacancies by Gender and Industry in Hulu Sungai Utara Regency, 2018</i>	49
4	Sosial/ <i>Social</i>	51
4.1	Pendidikan/ <i>Education</i>	63
4.1.1	Jumlah Sekolah, Guru, dan Murid Taman Kanak-kanak (TK) di Bawah Kementerian Pendidikan dan Kebudayaan Menurut Kecamatan di Kabupaten Hulu Sungai Utara, 2017/2018 <i>Number of Schools, Teacher, and Students of Kindergarten Under The Ministry of Education and Culture by Subdistrict in Hulu Sungai Utara Regency, 2017/2018</i>	63

4.1.2	<p>Banyaknya Sekolah, Guru, dan Murid Raudatul Athfal (RA) /Bustanul Athfal (BA) di Bawah Kementerian Agama Menurut Kecamatan di Kabupaten Hulu Sungai Utara, 2017/2018 dan 2018/2019</p> <p><i>Number of Schools, Teachers, and Students in Raudatul Athfal (RA) /Bustanul Athfal (BA) Under The Ministry of Religious Affairs by Subdistrict in Hulu Sungai Utara Regency, 2017/2018 and 2018/2019</i>66</p>	66
4.1.3	<p>Jumlah Sekolah, Guru,dan Murid Sekolah Dasar (SD) di Bawah Kementerian Pendidikan dan Kebudayaan Menurut Kecamatan di Kabupaten Hulu Sungai Utara, 2016/2017 dan 2017/2018</p> <p><i>Number of Schools, Teacher, and Students of Primary Schools Under The Ministry of Education and Culture by Subdistrict in Hulu Sungai Utara Regency, 2016/2017 and 2017/2018</i>67</p>	67
4.1.4	<p>Banyaknya Sekolah, Guru, dan Murid Madrasah Ibtidaiyah (MI) di Bawah Kementerian Agama Menurut Kecamatan di Kabupaten Hulu Sungai Utara, 2017/2018 dan 2018/2019</p> <p><i>Number of Schools, Teachers, and Students in Madrasah Ibtidaiyah (MI) Under The Ministry of Religious Affairs by Subdistrict in Hulu Sungai Utara Regency, 2017/2018 and 2018/2019</i>70</p>	70
4.1.5	<p>Jumlah Sekolah, Guru,dan Murid Sekolah Menengah Pertama (SMP) di Bawah Kementerian Pendidikan dan Kebudayaan Menurut Kecamatan di Kabupaten Hulu Sungai Utara, 2016/2017 dan 2017/2018</p> <p><i>Number of Schools, Teacher, and Students of Junior High Schools Under The Ministry of Education and Culture by Subdistrict in Hulu Sungai Utara Regency, 2016/2017 and 2017/2018</i>73</p>	73

4.1.6	<p>Banyaknya Sekolah, Guru, dan Murid Madrasah Tsanawiyah (MTs) di Bawah Kementerian Agama Menurut Kecamatan di Kabupaten Hulu Sungai Utara, 2017/2018</p> <p><i>Number of Schools, Teachers, and Students in Madrasah Tsanawiyah (MTs) Under The Ministry of Religious Affairs by Subdistrict in Hulu Sungai Utara Regency, 2017/2018</i>.....</p>	76
4.1.7	<p>Jumlah Sekolah, Guru, dan Murid Sekolah Menengah Atas (SMA) di Bawah Kementerian Pendidikan dan Kebudayaan Menurut Kecamatan di Kabupaten Hulu Sungai Utara, 2016/2017 dan 2017/2018</p> <p><i>Number of Schools, Teacher, and Students of Senior High Schools Under The Ministry of Education and Culture by Subdistrict in Hulu Sungai Utara Regency, 2016 and 2017/2018</i>.....</p>	79
4.1.8	<p>Jumlah Sekolah, Guru, dan Murid Sekolah Menengah Kejuruan (SMK) di Bawah Kementerian Pendidikan dan Kebudayaan Menurut Kecamatan di Kabupaten Hulu Sungai Utara, 2017/2018</p> <p><i>Number of Schools, Teacher, and Students of Vocational High Schools Under The Ministry of Education and Culture by Subdistrict in Hulu Sungai Utara Regency, 2017/2018</i>.....</p>	82
4.1.9	<p>Banyaknya Sekolah, Guru, dan Murid Madrasah Aliyah (MA) di Bawah Kementerian Agama Menurut Kecamatan di Kabupaten Hulu Sungai Utara, 2017/2018</p> <p><i>Number of Schools, Teachers, and Students in Madrasah Aliyah (MA) Under The Ministry of Religious Affairs by Subdistrict in Hulu Sungai Utara Regency, 2017/2018</i></p>	85

4.1.10	Jumlah Desa ¹ / Kelurahan yang Memiliki Fasilitas Sekolah Menurut Kecamatan dan Tingkat Pendidikan di Kabupaten Hulu Sungai Utara, 2011, 2014, dan 2018 <i>Number of Villages¹ Having Educational Facilities by Subdistrict and Educational Level in Hulu Sungai Utara Regency, 2011, 2014, and 2018</i>	88
4.1.11	Jumlah Pengunjung Perpustakaan Daerah Menurut Jenis Pengunjung dan Jenis Kelamin di Kabupaten Hulu Sungai Utara, 2018 <i>Number of Visitors Library by The Visitor Type and Sex in Hulu Sungai Utara Regency, 2018</i>	91
4.1.12	Jumlah Pustakawan ¹ Menurut Kepemilikan Sertifikat ² dan Jenis Kelamin di Kabupaten Hulu Sungai Utara, 2018 <i>Number of Librarian¹ by Certificate Ownership² and Sex in Hulu Sungai Utara Regency, 2018</i>	92
4.1.13	Jumlah Koleksi Buku di Perpustakaan Daerah Kabupaten Hulu Sungai Utara Menurut Klasifikasi Buku, 2018 <i>Number of Books at the Regional Library of Hulu Sungai Utara Regency by Book's Classification, 2018</i>	93
4.2	Kesehatan/ <i>Health</i>	94
4.2.1	Jumlah Desa ¹ / Kelurahan yang Memiliki Sarana Kesehatan Menurut Kecamatan di Kabupaten Hulu Sungai Utara, 2011, 2014, dan 2018 <i>Number of Villages¹ Having Health Facilities by Subdistrict in Hulu Sungai Utara Regency, 2011, 2014, dan 2018</i>	94
4.2.2	Jumlah Tenaga Kesehatan Menurut Kecamatan di Kabupaten Hulu Sungai Utara, 2018 <i>Number of Medical Personnel by Subdistrict in Hulu Sungai Utara Regency, 2018</i>	97

4.2.3	Jumlah Rumah Sakit Umum, Rumah Sakit Khusus, Puskesmas, dan Fasilitas Kesehatan Lainnya Menurut Kecamatan di Kabupaten Hulu Sungai Utara, 2017 dan 2018 <i>Number of General Hospital, Special Hospital, Public Health Center, and Other Health Facilities by Subdistrict in Hulu Sungai Utara Regency, 2017 and 2018</i>	98
4.2.4	Jumlah Persalinan dan Kematian Maternal Menurut Kecamatan di Kabupaten Hulu Sungai Utara, 2018 <i>Number of Birth, and Maternal Mortality by Subdistrict in Hulu Sungai Utara Regency, 2018</i>	100
4.2.5	Jumlah Bayi Lahir Hidup dan Lahir Mati Menurut Kecamatan di Kabupaten Hulu Sungai Utara, 2018 <i>Number of Infant Born alive and Dead by Subdistrict in Hulu Sungai Utara Regency, 2018</i>	101
4.2.6	Jumlah Kematian Balita Menurut Kecamatan di Kabupaten Hulu Sungai Utara, 2018 <i>Number of Child (< 5 Years Old) Mortality by Subdistrict in Hulu Sungai Utara Regency, 2018</i>	102
4.2.7	Hasil Kegiatan Unit Pelayanan Rawat Inap di RSUD Pambalah Batung dan RS Mulia, 2018 <i>Output of Opname Unit Service at Pambalah Batung Regional General Hospital and Mulia Hospital, 2018</i>	103
4.2.8	Jumlah Pasien Rawat Inap di RSUD Pambalah Batung Menurut Bulan dan Alamat Tempat Tinggal, 2018 <i>Number of Inpatient Patients at Pambalah Batung Regional General Hospital by Month and Address, 2018</i>	104
4.2.9	Jumlah Pasien Rawat Jalan di RSUD Pambalah Batung Menurut Bulan dan Alamat Tempat Tinggal, 2018 <i>Number of Outpatient Patients at Pambalah Batung Regional General Hospital by Month and Address, 2018</i>	106

4.2.10	Jumlah Pasien Rawat Inap di RS Mulia Menurut Bulan dan Alamat Tempat Tinggal, 2018 <i>Number of Inpatient Patients at Mulia Hospital by Month and Address, 2018</i>	108
4.2.11	Jumlah Pasien Rawat Jalan di RS Mulia Menurut Bulan dan Alamat Tempat Tinggal, 2018 <i>Number of Outpatient patients at Mulia Hospital by Month and Address, 2018</i>	110
4.2.12	Jumlah Klinik Keluarga Berencana (KKB), Pos Pelayanan Keluarga Berencana Desa (PPKBD), dan Petugas Keluarga Berencana Menurut Kecamatan di Kabupaten Hulu Sungai Utara, 2018 <i>Number of Family Planing Clinics, Village Famili Planning Service Units, and Family Planing Officer by Subdistrict in Hulu Sungai Utara Regency, 2018</i>	112
4.2.13	Jumlah Pasangan Usia Subur (PUS) dan Peserta KB Aktif Menurut Kecamatan di Kabupaten Hulu Sungai Utara, 2018 <i>Number of Eligible Couples and Family Planning Participants by Subdistrict in Hulu Sungai Utara Regency, 2018</i>	113
4.3	Agama dan Sosial Lainnya/ <i>Religion and Other Sosial Affairs</i>	115
4.3.1	Jumlah Penduduk ¹ Menurut Kecamatan dan Agama yang Dianut di Kabupaten Hulu Sungai Utara, 2018 <i>Population¹ Subdistrict and Religion in Hulu Sungai Utara Regency, 2018</i>	115
4.3.2	Jumlah Tempat Peribadatan Menurut Kecamatan di Kabupaten Hulu Sungai Utara, 2018 <i>Number of Worship Facilities by Subdistrict in Hulu Sungai Utara Regency, 2018</i>	116

4.3.3	Jumlah Desa ¹ / Kelurahan yang Mengalami Bencana Alam ² Menurut Kecamatan di Kabupaten Hulu Sungai Utara, 2011, 2014, dan 2018 <i>Number of Villages¹ that Had Natural Disaster² by Subdistrict in Hulu Sungai Utara Regency, 2011, 2014, and 2018</i>	117
4.3.4	Indeks Pembangunan Manusia (IPM) Kabupaten Hulu Sungai Utara dan Komponennya, 2014–2018 <i>Human Development Index (HDI) of Hulu Sungai Utara Regency and Its Component, 2014–2018</i>	119
4.3.5	Indeks Pembangunan Gender (IPG) Kabupaten Hulu Sungai Utara dan Komponennya, 2014–2018 <i>Gender Development Index (GDI) of Hulu Sungai Utara Regency and Its Component, 2014–2018</i>	120
4.3.6	Indeks Pemberdayaan Gender (IDG) Kabupaten Hulu Sungai Utara dan Komponennya, 2014–2018 <i>Gender Empowerment Index of Hulu Sungai Utara Regency and Its Component, 2014–2018</i>	122
4.3.7	Banyaknya Tindak Kekerasan Terhadap Perempuan dan Anak Menurut Jenis Kekerasan yang Dilakukan di Kabupaten Hulu Sungai Utara, 2018 <i>Number of Violence against Women by Type of Violence in Hulu Sungai Utara Regency, 2018</i>	123
4.3.8	Banyaknya Perkawinan Usia Anak di Kabupaten Hulu Sungai Utara, 2018 <i>Number of Child Marriage in Hulu Sungai Utara Regency, 2018</i>	124
4.3.9	Banyaknya Tindak Pidana Umum yang Dilaporkan, Diselesaikan, dan Korbannya Menurut Jenis Tindak Pidana di Kepolisian Resort Hulu Sungai Utara, 2018 <i>Number of Criminal Offense Which Are Reported, Solved, and Victims by Type of Criminal Offense in District Police Office of Hulu Sungai Utara, 2018</i>	125

5	Pertanian/ <i>Agriculture</i>	127
5.1	Tanaman Pangan/ <i>Food Crops</i>	141
5.1.1	Luas Panen, Produksi, dan Produktivitas Padi Menurut Kecamatan di Kabupaten Hulu Sungai Utara ^x , 2018 <i>Harvested Area, Production, and Productivity of Paddy by Subdistrict in Hulu Sungai Utara Regency^x, 2018</i>	141
5.1.2	Produksi Jagung dan Kedelai Menurut Kecamatan di Kabupaten Hulu Sungai Utara (ton) ^x , 2018 <i>Production of Maize and Soybeans by Subdistrict in Hulu Sungai Utara Regency (ton)^x, 2018</i>	142
5.1.3	Luas Panen, Produksi, dan Produktivitas Ubi Kayu Menurut Kecamatan di Kabupaten Hulu Sungai Utara ^x , 2018 <i>Harvested Area, Production, and Productivity of Cassava by Subdistrict in Hulu Sungai Utara Regency^x, 2018</i>	143
5.1.4	Luas Panen, Produksi, dan Produktivitas Ubi Jalar Menurut Kecamatan di Kabupaten Hulu Sungai Utara ^x , 2018 <i>Harvested Area, Production, and Productivity of Sweet Potato by Subdistrict in Hulu Sungai Utara Regency^x, 2018</i>	144
5.1.5	Luas Panen, Produksi, dan Produktivitas Kacang Tanah Menurut Kecamatan di Kabupaten Hulu Sungai Utara ^x , 2018 <i>Harvested Area, Production, and Productivity of Peanuts by Subdistrict in Hulu Sungai Utara Regency^x, 2018</i>	145
5.1.6	Luas Panen, Produksi, dan Produktivitas Kacang Hijau Menurut Kecamatan di Kabupaten Hulu Sungai Utara ^x , 2018 <i>Harvested Area, Production, and Productivity of Green Beans by Subdistrict in Hulu Sungai Utara Regency^x, 2018</i>	146

5.1.7	Luas Serangan dan Kerusakan Tanaman Padi Menurut Jenis Serangan di Kabupaten Hulu Sungai Utara (Hektar), 2018 <i>Attacked and Damaged Area of Paddy by Type of Attack in Hulu Sungai Utara Regency (Hectare), 2018</i>	147
5.1.8	Luas Serangan dan Kerusakan Tanaman Jagung Menurut Jenis Serangan di Kabupaten Hulu Sungai Utara (Hektar), 2018 <i>Attacked and Damaged Area of Maize by Type of Attack in Hulu Sungai Utara Regency (Hectare), 2018</i>	148
5.1.9	Luas Serangan dan Kerusakan Tanaman Kedelai Menurut Jenis Serangan di Kabupaten Hulu Sungai Utara (Hektar), 2018 <i>Attacked and Damaged Area of Soybeans by Type of Attack in Hulu Sungai Utara Regency (Hectare), 2018</i>	149
5.1.10	Luas Serangan dan Kerusakan Tanaman Kacang Tanah Menurut Jenis Serangan di Kabupaten Hulu Sungai Utara (Hektar), 2018 <i>Attacked and Damaged Area of Peanuts by Type of Attack in Hulu Sungai Utara Regency (Hectare), 2018</i>	150
5.1.11	Luas Tanam Padi, Jagung, Ubi Kayu, Ubi Jalar, Kacang Tanah, Kacang Kedelai, dan Kacang Hijau Menurut Kecamatan di Kabupaten Hulu Sungai Utara* (Hektar), 2018 <i>Planting Area of Paddy, Maize, Cassava, Sweet Potatoes, Peanuts, Soybeans, and Green Beans by Subdistrict in Hulu Sungai Utara Regency* (Hectare), 2018</i>	151
5.1.12	Luas Tanam Padi Menurut Kecamatan dan Varietas Padi (Hektar), 2018 <i>Plantation Area of Paddy by Subdistrict and Variety in Hulu Sungai Utara Regency (Hectare), 2018</i>	153
5.2	Hortikultura/Horticulture	156

5.2.1	Luas Panen Tanaman Sayuran dan Buah-buahan Semusim Menurut Kecamatan dan Jenis Tanaman di Kabupaten Hulu Sungai Utara (ha), 2017-2018 <i>Harvested Area of Seasonal Vegetables and Fruits by Subdistrict and Kind of Plant in Hulu Sungai Utara Regency (ha), 2017-2018.....</i>	156
5.2.2	Produksi Tanaman Sayuran dan Buah-buahan Semusim Menurut Kecamatan dan Jenis Tanaman di Kabupaten Hulu Sungai Utara (kuintal), 2017-2018 <i>Production of Seasonal Vegetables and Fruits by Subdistrict and Kind of Plant in Hulu Sungai Utara Regency (quintal), 2017-2018</i>	158
5.2.3	Luas Panen Tanaman Sayuran dan Buah-Buahan Semusim Menurut Jenis Tanaman di Kabupaten Hulu Sungai Utara (ha), 2018 <i>Harvested Area of Seasonal Vegetables and Fruits by Kind of Plants in Hulu Sungai Utara Regency (ha), 2018..</i>	160
5.2.4	Produksi Tanaman Sayuran dan Buah-Buahan Semusim Menurut Jenis Tanaman di Kabupaten Hulu Sungai Utara (kuintal), 2018 <i>Production of Seasonal Vegetables and Fruits by Kind of Plants in Hulu Sungai Utara Regency (quintal), 2018.....</i>	161
5.2.5	Luas Panen Tanaman Biofarmaka Menurut Kecamatan dan Jenis Tanaman di Kabupaten Hulu Sungai Utara (m ²), 2017 dan 2018 <i>Harvested Area of Medicinal Plants by Subdistrict and Kind of Plant in Hulu Sungai Utara Regency (m²), 2017 and 2018.....</i>	162
5.2.6	Produksi Tanaman Biofarmaka Menurut Kecamatan dan Jenis Tanaman di Kabupaten Hulu Sungai Utara (Kg), 2017 dan 2018 <i>Production of Medicinal Plants by Subdistrict and Kind of Plant in Hulu Sungai Utara Regency (Kg), 2017 and 2018.....</i>	164

5.2.7	Luas Panen Tanaman Biofarmaka Menurut Jenis Tanaman di Kabupaten Hulu Sungai Utara (m ²), 2015-2018 <i>Harvested Area of Medicinal Plants by Kind of Plant in Hulu Sungai Utara Regency (m²), 2015-2018</i>	166
5.2.8	Produksi Tanaman Biofarmaka Menurut Jenis Tanaman di Kabupaten Hulu Sungai Utara (kg), 2015-2018 <i>Production of Medicinal Plants by Kind of Plant in Hulu Sungai Utara Regency (kg), 2015-2018</i>	167
5.2.9	Luas Panen Tanaman Hias Menurut Kecamatan dan Jenis Tanaman di Kabupaten Hulu Sungai Utara (m ²), 2017 dan 2018 <i>Harvested Area of Ornamental Plants by Subdistrict and Kind of Plant in Hulu Sungai Utara Regency (m²), 2017 and 2018</i>	168
5.2.10	Produksi Tanaman Hias Menurut Kecamatan dan Jenis Tanaman di Kabupaten Hulu Sungai Utara (tangkai), 2017 dan 2018 <i>Production of Ornamental Plants by Subdistrict and Kind of Plant in Hulu Sungai Utara Regency (stalks), 2017 and 2018</i>	170
5.2.11	Luas Panen Tanaman Hias Menurut Jenis Tanaman di Kabupaten Hulu Sungai Utara (m ²), 2015-2018 <i>Harvested Area of Ornamental Plants by Kind of Plant in Hulu Sungai Utara Regency (m²), 2015-2018</i>	172
5.2.12	Produksi Tanaman Hias Menurut Jenis Tanaman di Kabupaten Hulu Sungai Utara (tangkai), 2015-2018 <i>Production of Ornamental Plants by Kind of Plant in Hulu Sungai Utara Regency (stalks), 2015-2018</i>	173

5.2.13	Produksi Buah-buahan dan Sayuran Tahunan Menurut Kecamatan dan Jenis Tanaman di Kabupaten Hulu Sungai Utara (kuintal), 2017-2018 <i>Production of Annual Fruits and Vegetables by Subdistrict and Kind of Plant in Hulu Sungai Utara Regency (quital), 2017-2018</i>	174
5.2.14	Produksi Tanaman Buah-Buahan dan Sayuran Tahunan Menurut Jenis Tanaman di Kabupaten Hulu Sungai Utara (kuintal), 2018 <i>Production of Annual Fruits and Vegetables and Fruits by Kind of Plants in Hulu Sungai Utara Regency (quital), 2018</i>	180
5.2.15	Luas Tanam dan Rusak, Produksi Tanaman Sayuran dan Buah-buahan Semusim Menurut Kecamatan di Kabupaten Hulu Sungai Utara (Hektar), 2018 <i>Planted and Damaged Area of Seasonal Vegetables and Fruits by Subdistrict in Hulu Sungai Utara Regency (Hectare), 2018</i>	181
5.2.16	Luas Tanam Tanaman Sayuran dan Buah-Buahan Semusim Menurut Jenis Tanaman di Kabupaten Hulu Sungai Utara (ha), 2018 <i>Planted Area of Seasonal Vegetables and Fruits by Kind of Plants in Hulu Sungai Utara Regency (ha), 2018</i>	182
5.2.17	Jumlah Tanaman Buah-Buahan dan Sayuran Tahunan yang Berproduksi dan yang Tidak/Belum Berproduksi Menurut Jenis Tanaman di Kabupaten Hulu Sungai Utara (pohon/rumpun), 2018 <i>Number of Producted and Not Producted of Annual Fruits and Vegetables by Kind of Plants in Hulu Sungai Utara Regency (tree/clump), 2018</i>	183

5.3	Perkebunan/Crops.....	184
5.3.1	Luas Areal Tanaman Perkebunan ¹ Menurut Kecamatan dan Jenis Tanaman di Kabupaten Hulu Sungai Utara (ha), 2017-2018 <i>Planted Area of Estate Crops¹ by Subdistrict and Kind of Plant in Hulu Sungai Utara Regency (ha), 2017-2018.....</i>	184
5.3.2	Produksi Perkebunan ¹ Menurut Kecamatan dan Jenis Tanaman di Kabupaten Hulu Sungai Utara (ton), 2017-2018 <i>Production of Estate Crops¹ by Subdistrict and Kind of Plant in Hulu Sungai Utara Regency (ton), 2017-2018</i>	186
5.3.3	Luas Areal Tanaman Perkebunan Besar Swasta (PBS) Menurut Kecamatan dan Jenis Tanaman di Kabupaten Hulu Sungai Utara (ha), 2017-2018 <i>Planted Area of Large/Private Estate Crops by Subdistrict and Kind of Plant in Hulu Sungai Utara Regency (ha), 2017-2018</i>	188
5.3.4	Produksi Perkebunan Besar Swasta (PBS) Menurut Kecamatan dan Jenis Tanaman di Kabupaten Hulu Sungai Utara (ton), 2017-2018 <i>Production of Large/Private Estate Crops by Subdistrict and Kind of Plant in Hulu Sungai Utara Regency (ton), 2017-2018</i>	190
5.4	Peternakan/Livestock	192
5.4.1	Jumlah Ternak yang Dipotong (Ekor) di Rumah Potong Hewan (RPH)/Tempat Pemotongan Hewan (TPH) Menurut Bulan dan Jenis Ternak di Kabupaten Hulu Sungai Utara, 2018 <i>Number of Cattle (Tail) Slaughtered Inside Slaughterhouse by Month and Type of Cattle in Hulu Sungai Utara Regency, 2018.....</i>	192

5.4.2	<p>Banyaknya Karkas dan Daging yang Dipotong di Rumah Potong Hewan (RPH)/Tempat Pemotongan Hewan (TPH) Menurut Bulan dan Jenis Ternak di Kabupaten Hulu Sungai Utara (kg), 2018</p> <p><i>Number of Carcass and Meat of Cattle Slaughtered Inside Slaughterhouse by Month and Type of Cattle in Hulu Sungai Utara Regency (kg), 2018</i>.....</p>	193
5.4.3	<p>Jumlah Ternak Besar dan Ternak Kecil (Ekor) Menurut Kecamatan dan Jenis Ternak di Kabupaten Hulu Sungai Utara, 2018</p> <p><i>Number of Big and Small Livestock (Tail) by Subdistrict and Type of Livestock in Hulu Sungai Utara Regency, 2018</i>.....</p>	194
5.4.4	<p>Banyaknya Daging Ternak Besar dan Ternak Kecil (Kg) yang Dipotong Menurut Kecamatan dan Jenis Ternak di Kabupaten Hulu Sungai Utara, 2018</p> <p><i>Number of Meat of Big and Small Livestock (Kg) Slaughtered by Subdistrict and Type of Livestock in Hulu Sungai Utara Regency, 2018</i></p>	195
5.4.5	<p>Banyaknya Kulit Ternak Besar dan Ternak Kecil (Kg) yang Dihasilkan Menurut Kecamatan dan Jenis Ternak di Kabupaten Hulu Sungai Utara, 2018</p> <p><i>Number of Skin of Big and Small Livestock (Kg) Produced by Subdistrict and Type of Livestock in Hulu Sungai Utara Regency, 2018</i></p>	196
5.4.6	<p>Jumlah Peternak Ternak Besar dan Ternak Kecil (Orang) Menurut Kecamatan dan Jenis Ternak di Kabupaten Hulu Sungai Utara, 2018</p> <p><i>Number of Breeder of Big and Small Livestock (Person) by Subdistrict and Type of Livestock in Hulu Sungai Utara Regency, 2018</i></p>	197

5.4.7	Jumlah Unggas (Ekor) Menurut Kecamatan dan Jenis Unggas di Kabupaten Hulu Sungai Utara, 2018 <i>Number of Poultry (Tail) by Subdistrict and Poultry in Hulu Sungai Utara Regency, 2018</i>	198
5.4.8	Telur yang Dihasilkan (Kg) Menurut Kecamatan dan Jenis Unggas di Kabupaten Hulu Sungai Utara, 2018 <i>Egg Production (Kg) by Subdistrict and Poultry in Hulu Sungai Utara Regency, 2018</i>	199
5.4.9	Daging yang Dihasilkan (Kg) Menurut Kecamatan dan Jenis Unggas di Kabupaten Hulu Sungai Utara, 2018 <i>Meat Production of Poultry (Tail) by Subdistrict and Poultry in Hulu Sungai Utara Regency, 2018</i>	200
5.4.10	Jumlah Peternak Unggas (Orang) Menurut Kecamatan dan Jenis Unggas di Kabupaten Hulu Sungai Utara, 2018 <i>Number of Breeder of Big and Small Livestock (Person) by Subdistrict and Poultry (Person) in Hulu Sungai Utara Regency, 2018</i>	201
5.4.11	Banyaknya Ternak yang Masuk Menurut Kecamatan dan Jenis Ternak (Ekor) di Kabupaten Hulu Sungai Utara, 2018 <i>Number of Livestock Entered (Tail) by Subdistrict and Type of Livestock (Tail) in Hulu Sungai Utara Regency, 2018</i>	202
5.4.12	Jumlah Ternak Sapi yang Terserang Penyakit Menurut Kecamatan dan Jenis Penyakit (Ekor) di Kabupaten Hulu Sungai Utara, 2018 <i>Number of Sick Cows by Subdistrict and Type of Disease (Tail) in Hulu Sungai Utara Regency, 2018</i>	203
5.4.13	Jumlah Ternak Kerbau yang Terserang Penyakit Menurut Kecamatan dan Jenis Penyakit (Ekor) di Kabupaten Hulu Sungai Utara, 2018 <i>Number of Sick Buffalos by Subdistrict and Type of Disease (Tail) in Hulu Sungai Utara Regency, 2018</i>	204

5.4.14	Jumlah Ayam yang Terserang Penyakit Menurut Kecamatan dan Jenis Penyakit (Ekor) di Kabupaten Hulu Sungai Utara, 2018 <i>Number of Sick Chicken by Subdistrict and Type of Disease (Tail) in Hulu Sungai Utara Regency, 2018</i>	205
5.4.15	Jumlah Itik yang Terserang Penyakit Menurut Kecamatan dan Jenis Penyakit (Ekor) di Kabupaten Hulu Sungai Utara, 2018 <i>Number of Sick Ducks by Subdistrict and Type of Disease (Tail) in Hulu Sungai Utara Regency, 2018</i>	206
5.5	Perikanan/ <i>Fishery</i>	207
5.5.1	Produksi dan Nilai Produksi Perikanan Tangkap Menurut Kecamatan dan Lokasi Penangkapan di Kabupaten Hulu Sungai Utara, 2018 <i>Production and Production Value of Capture Fishery by Subdistrict and Location in Hulu Sungai Utara Regency, 2018</i>	207
5.5.2	Jumlah Perahu/Kapal Menurut Kecamatan dan Jenis Perahu/Kapal (Unit) di Kabupaten Hulu Sungai Utara, 2018 <i>Number of Boat/Ships by Subdistrict and Type of Boat/Ships (Unit) in Hulu Sungai Utara Regency, 2018</i>	208
5.5.3	Jumlah Alat Penangkap Ikan Menurut Jenis Alat Penangkap Ikan dan Lokasi Penangkapan di Kabupaten Hulu Sungai Utara (Unit), 2018 <i>Number of Fishing Equipment by Subdistrict and Location in Hulu Sungai Utara Regency (Unit), 2018</i>	209
5.5.4	Jumlah Rumah Tangga dan Luas Lahan Budidaya Perikanan Menurut Kecamatan dan Media Pembudidayaan di Kabupaten Hulu Sungai Utara, 2018 <i>Number of Households and Area Aquaculture by Subdistrict and Media of Aquaculture in Hulu Sungai Utara Regency, 2018</i>	210

5.5.5	Produksi dan Nilai Produksi Perikanan Budidaya Menurut Kecamatan di Kabupaten Hulu Sungai Utara, 2018 <i>Production and Production Value of Aquaculture by Subdistrict in Hulu Sungai Utara Regency, 2018</i>	211
6	Energi/ <i>Energy</i>	213
6.1	Daya Terpasang, Produksi, dan Distribusi Listrik PT. PLN (Persero) pada Ranting Amuntai Menurut Kecamatan di Kabupaten Hulu Sungai Utara, 2018 <i>Installed Capacity, Production, and Distribution of Electricity of State Electricity Company at Branch Level by Subdistrict in Hulu Sungai Utara Regency, 2018</i>	219
6.2	Jumlah Pelanggan Listrik Menurut Kecamatan di Kabupaten Hulu Sungai Utara, 2014-2018 <i>Number of Electricity Customers by Subdistrict in Hulu Sungai Utara Regency, 2014-2018</i>	220
6.3	Jumlah Pelanggan dan Air yang Disalurkan Menurut Wilayah di Kabupaten Hulu Sungai Utara, 2018 <i>Number of Customers and Distributed Water by Area in Hulu Sungai Utara Regency, 2018</i>	221
6.4	Banyaknya Pemakaian Bahan Kimia pada Air Bersih Menurut Instalasi di Kabupaten Hulu Sungai Utara (kg), 2018 <i>Number of Chemical Used to Sanitary Water by Installation in Hulu Sungai Utara Regency (kg), 2018</i>	222
7	Pariwisata/ <i>Tourism</i>	223
7.1	Jumlah Rumah Makan/Restoran Menurut Kecamatan di Kabupaten Hulu Sungai Utara, 2015-2018 <i>Number of Restaurant by Subdistrict in Hulu Sungai Utara Regency, 2015-2018</i>	229

7.2	Jumlah Objek Wisata Menurut Kecamatan dan Klasifikasi Objek Wisata di Kabupaten Hulu Sungai Utara, 2018 <i>Number of Tourist Resort by Subdistrict and Classification of Tourist Resort in Hulu Sungai Utara Regency, 2018</i>	230
7.3	Jumlah Akomodasi Hotel/Penginapan Menurut Hotel/Losmen di Kabupaten Hulu Sungai Utara, 2018 <i>Number of Hotel Accomodations by Hotels in Hulu Sungai Utara Regency, 2018</i>	231
7.4	Panjang Jalan Kabupaten Menurut Kecamatan dan Kondisi Jalan di Kabupaten Hulu Sungai Utara (km), 2018 <i>Length of Regency Government Authority Roads by Subdistrict and Condition in Hulu Sungai Utara Regency (km), 2018</i>	232
7.5	Banyaknya Kapal/Perahu, Penumpang, dan Barang yang Diangkut Menurut Bulan di Kabupaten Hulu Sungai Utara, 2018 <i>Number of Ship/Boat, Passengers, and Goods Transported by Month in Hulu Sungai Utara Regency, 2018</i>	233
7.6	Banyaknya Angkutan Umum, Penumpang, dan Barang yang Diangkut Menurut Bulan di Kabupaten Hulu Sungai Utara, 2018 <i>Number of Public Transportation, Passengers, and Goods Transported by Month in Hulu Sungai Utara Regency, 2018</i>	234

8	Sistem Neraca Nasional/ <i>System of National Accounts</i>	235
8.1	Produk Domestik Regional Bruto Atas Dasar Harga Berlaku Menurut Lapangan Usaha di Kabupaten Hulu Sungai Utara (Juta Rupiah), 2014-2018 <i>Gross Regional Domestic Product at Current Market Prices by Industry in Hulu Sungai Utara Regency (Million Rupiahs), 2014-2018</i>	245
8.2	Produk Domestik Regional Bruto Atas Dasar Harga Konstan 2010 Menurut Lapangan Usaha di Kabupaten Hulu Sungai Utara (Juta Rupiah), 2014-2018 <i>Gross Regional Domestic Product at 2010 Constan Market Prices by Industry in Hulu Sungai Utara Regency (Million Rupiahs), 2014-2018</i>	247
8.3	Distribusi Persentase Produk Domestik Regional Bruto Atas Dasar Harga Berlaku Menurut Lapangan Usaha di Kabupaten Hulu Sungai Utara (Persen), 2014-2018 <i>Percentage Distribution of Gross Regional Domestic Product at Current Market Prices by Industry in Hulu Sungai Utara Regency (Percent), 2014-2018</i>	249
8.4	Laju Pertumbuhan Produk Domestik Regional Bruto Atas Dasar Harga Konstan 2010 Menurut Lapangan Usaha di Kabupaten Hulu Sungai Utara (Persen), 2014-2018 <i>Growth Rate of Gross Regional Domestic Product at Constan Market Prices 2010 by Industry in Hulu Sungai Utara Regency (Percent), 2014-2018</i>	251
8.5	Produk Domestik Regional Bruto Atas Dasar Harga Berlaku Menurut Pengeluaran di Kabupaten Hulu Sungai Utara (Juta Rupiah), 2014-2018 <i>Gross Regional Domestic Product at Current Market Prices by Type of Expenditure in Hulu Sungai Utara Regency (Million Rupiahs), 2014-2018</i>	252

8.6	Produk Domestik Regional Bruto Atas Dasar Harga Konstan 2010 Menurut Pengeluaran di Kabupaten Hulu Sungai Utara (Juta Rupiah), 2014-2018 <i>Gross Regional Domestic Product at 2010 Constant Market Prices by Type of Expenditure in Hulu Sungai Utara Regency (Million Rupiahs), 2014-2018.....</i>	253
-----	---	-----

<https://hulusungaiutarakab.bps.go.id>

DAFTAR GAMBAR/LIST OF FIGURES

	halaman page
1	Luas Wilayah Menurut Kecamatan di Kabupaten Hulu Sungai Utara (km ²), 2018 <i>Total Area by Regency and City In Hulu Sungai Utara Regency (square.km),2018</i> 7
2	Banyaknya Curah Hujan di Kelurahan Kebun Sari (mm), 2018 <i>Number of Rainfall in Kebun Sari Village (mm),2018</i> 7
3	Jumlah Pegawai Negeri Sipil Menurut Tingkat Pendidikan di Kabupaten Hulu Sungai Utara, 2018 <i>Number of Civil Servants by Educational Attainment In Hulu Sungai Utara Regency,2018</i> 20
4	Relisasi Pendapatan dan Belanja Pemerintah Kabupaten Hulu Sungai Utara (miliar rupiah), 2015-2018 <i>Actual Revenues and Expenditures Government of Hulu Sungai Utara Regency (billion rupiah),2015-2018</i> 21
5	Jumlah Penduduk Menurut Kecamatan di Kabupaten Hulu Sungai Utara (jiwa), 2018 <i>Population by Subdistrict of Hulu Sungai Utara Regency (person),2018</i> 38
6	Jumlah Pencari Kerja Terdaftar di Kabupaten Hulu Sungai Utara (orang), 2018 <i>Number of Job Seekers in Hulu Sungai Utara Regency (person), 2018</i> 39
7	Persentase Tenaga Kesehatan di Kabupaten Hulu Sungai Utara, 2018 <i>Percentage of Medical Personnel in Hulu Sungai Utara Regency, 2018</i> 62
8	Jumlah Penduduk Menurut Agama di Kabupaten Hulu Sungai Utara (jiwa), 2018 <i>Population by Religion in Hulu Sungai Utara Regency (person), 2018</i> 62

PENJELASAN UMUM/EXPLANATORY NOTES

Tanda-tanda, satuan-satuan, dan lain-lainnya yang digunakan dalam publikasi ini adalah sebagai berikut:

Symbols, measurement units, and acronyms which are used in this publication, are as follows:

1. TANDA-TANDA/SYMBOLS

Data tidak tersedia/ <i>Data not available</i>	: ...
Tidak ada atau nol / <i>Null or zero</i>	: —
Data dapat diabaikan/ <i>Data negligible</i>	: 0
Tanda decimal/ <i>Decimal point</i>	: ,
Data tidak dapat ditampilkan/ <i>Not applicable</i>	: NA
Angka perkiraan/ <i>Estimated figures</i>	: e
Angka sementara/ <i>Preliminary figures</i>	: x
Angka sangat sementara/ <i>Very preliminary figures</i>	: xx
Angka diperbaiki/ <i>Revised figures</i>	: r

2. SATUAN/UNITS

barel/ <i>barrel</i>	: 158,99 liter/ <i>litres</i> = $1/6,2898 \text{ m}^3$
hektar (ha)/ <i>hectare (ha)</i>	: 10 000 m ²
kilometer (km)/ <i>kilometres (km)</i>	: 1 000 meter/ <i>meters</i> (m)
knot/ <i>knot</i>	: 1,8523 km/jam (km/hour)
kuintal/ <i>quintal</i>	: 100 kg
KWh	: 1 000 Watt <i>hour</i>
MWh	: 1 000 KWh
liter (untuk beras)/ <i>litre (for rice)</i>	: 0,80 kg
ons/ <i>ounce</i>	: 28,31 gram/ <i>grams</i>
ton	: 1 000 kg

Satuan lain: buah, dus, butir, helai/lembar, kaleng, batang, pulsa, ton kilometer (ton-km), jam, menit, persen (%).

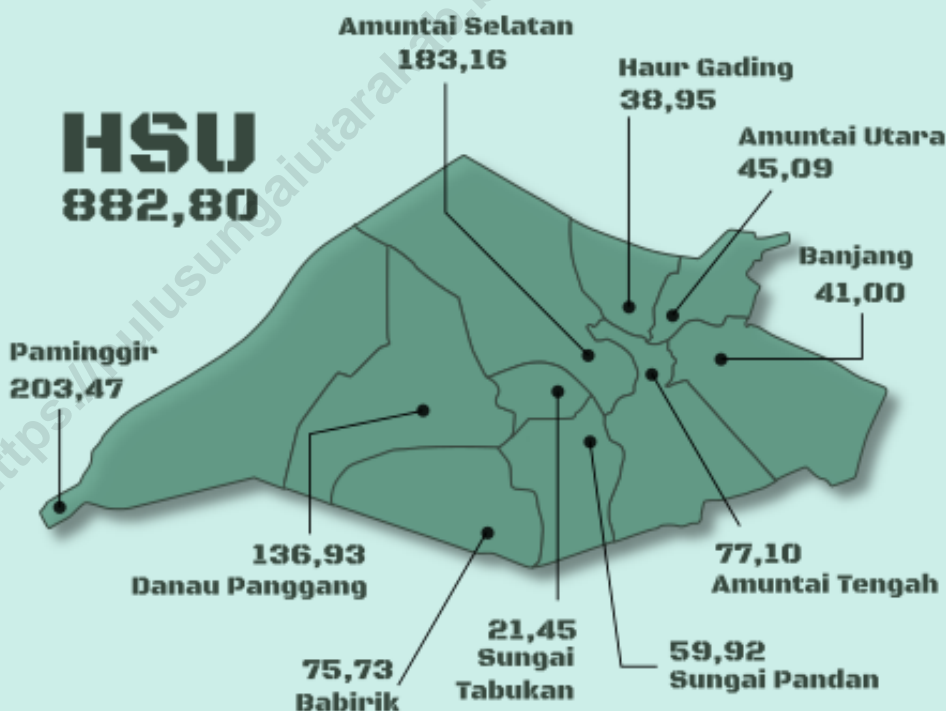
Other units: unit, pack, pieces, sheet, tin, pulse, ton-kilometres(ton-km), hour, minute, percent (%).

Perbedaan angka di belakang koma disebabkan oleh pembulatan angka.

The difference in decimal Number is caused by rounding.

Luas Wilayah 2018 (km²)

Total Area 2018



PENJELASAN TEKNIS

1. Secara astronomis, Hulu Sungai Utara terletak antara $2^{\circ} 1' 37''$ Lintang Utara dan $2^{\circ} 35' 58''$ Lintang Selatan dan antara $144^{\circ} 50' 58'' - 115^{\circ} 50' 24''$ Bujur Timur.
2. Berdasarkan posisi geografisnya, Kabupaten Hulu Sungai Utara memiliki batas-batas:
 - Utara = Kabupaten Barito Timur (Kabupaten Kalimantan Tengah) dan Kabupaten Tabalong;
 - Barat = Kabupaten Barito Selatan dan Kabupaten Barito Timur (Kabupaten Kalimantan Tengah);
 - Selatan = Kabupaten Hulu Sungai Selatan, Kabupaten Tapin, Kabupaten Hulu Sungai Tengah, kabupaten Barito Kuala;
 - Timur = Kabupaten Balangan.
3. Kabupaten Hulu Sungai Utara terdiri dari 219 desa/kelurahan yang tersebar di 10 kecamatan. 10 Kecamatan tersebut adalah Danau Panggang, Paminggir, Babirik, Sungai Pandan, Sungai Tabukan, Amuntai Selatan, Amuntai Tengah, Banjang, Amuntai Utara dan Haur Gading.

TECHNICAL NOTES

1. *Astronomically, Hulu Sungai Utara Regency is located between $2^{\circ} 1' 37'' - 2^{\circ} 35' 58''$ South latitude, and $144^{\circ} 50' 58'' - 115^{\circ} 50' 24''$ East longitude.*
2. *In terms of geographic position, Hulu Sungai Utara Regency has boundaries as follows:*
 - *North = Barito Timur Regency (Kalimantan Tengah Regency) and Tabalong Regency;*
 - *West = Barito Selatan Regency and Barito Timur Regency (Kalimantan Tengah Regency);*
 - *South = Hulu Sungai Selatan Regency, Tapin Regency, Hulu Sungai Tengah Regency and Barito Kuala Regency;*
 - *East = Balangan Regency.*
3. *Hulu Sungai Utara Regency consists of 219 villages spread over 10 Subdistricts: Danau Panggang, Paminggir, Babirik, Sungai Pandan, Sungai Tabukan, Amuntai Selatan, Amuntai Tengah, Banjang, Amuntai Utara and Haur Gading.*

ULASAN

DESCRIPTION

1.1. Keadaan Geografi

Kabupaten Hulu Sungai Utara merupakan dataran rendah yang terletak antara 2° 1' 37" – 2° 35' 58" Lintang Selatan dan 144° 50' 58" – 115° 50' 24" Bujur Timur. Wilayah Kabupaten Hulu Sungai utara berupa daratan seluas 892,70 km². Berdasarkan elevasi (ketinggian dari permukaan laut), dataran di Kabupaten Hulu Sungai Utara seluruhnya berkisar pada ketinggian 6 meter di atas permukaan air laut.

Sampai dengan akhir tahun 2018, wilayah administrasi Kabupaten Hulu Sungai utara terdiri dari 10 Kecamatan. Luas masing – masing kecamatan yaitu: Kecamatan Danau Panggang (224,49 km²), Kecamatan Paminggir (156,13 km²), Kecamatan Babirik (77,44 km²), Kecamatan Sungai Pandan (45,00 km²), Kecamatan Sungai Tabukan (29.24 km²), Kecamatan Amuntai Selatan (183,16 km²), Kecamatan Amuntai Tengah (57,00 km²), Kecamatan Banjarang (41,00 km²), Kecamatan Amuntai Utara (45,09 km²), dan Kecamatan Haur Gading (34,15 km²).

Wilayah Kabupaten Hulu Sungai Utara berbatasan dengan:

- Utara = Kabupaten Barito Timur (Provinsi Kalimantan Tengah) dan Kabupaten Tabalong;

1.1 Geography

Hulu Sungai Utara Regency is a low lying area between 2o 1 '37" - 2o 35" 58 "South Latitude and 144o 50" 58" - 115o 50" 24 "East Longitude. The North Hulu Sungai Regency is a land area of 892.70 km2. Based on the elevation (altitude from sea level), the plains in the Hulu Sungai Utara Regency are all around 6 meters above sea level.

Until the end of 2018, the administrative area of Hulu Sungai Utara Regency consists of 10 Subdistricts. The width of each subdistrict are: Danau Panggang Subdistrict (224.49 km2), Paminggir Subdistrict (156.13 km2), Babirik Subdistrict (77.44 km2), Sungai Pandan Subdistrict (45.00 km2), Sungai Tabukan Subdistrict (29.24 km2), Amuntai Selatan Subdistrict (183.16 km2), Amuntai Tengah Subdistrict (57.00 km2), Banjarang Subdistrict (41.00 km2), Amuntai Utara Subdistrict (45.09 km2), and Haur Gading Subdistrict (34.15 km2).

Hulu Sungai Utara Regency is bordered by:

- North = Barito Timur Regency (Kalimantan Tengah Province Regency) and Tabalong Regency;

- Barat = Kabupaten Barito Selatan dan Kabupaten Barito Timur (Propinsi Kalimantan Tengah);
- Selatan = Kabupaten Hulu Sungai Selatan, Kabupaten Tapin, Kabupaten Hulu Sungai Tengah, kabupaten Barito Kuala;
- Timur = Kabupaten Balangan.

Berdasarkan Kemiringan Permukaan Tanah, Seluruh wilayah Kabupaten Hulu Sungai Utara memiliki Kemiring Berkisar antara 0 sampai 2 derajat.

1.2. Iklim

Pada tahun 2018, curah hujan di Hulu Sungai Utara sebesar 2.514,5 mm, menurut lokasi alat ukur di Kelurahan Kebun Sari, Kecamatan Amuntai Tengah.

- West = Barito Selatan Regency and East Barito Regency (Kalimantan Tengah Province Regency);

- South = Hulu Sungai Selatan Regency, Tapin Regency, Hulu Sungai Tengah Regency, Barito Kuala Regency;

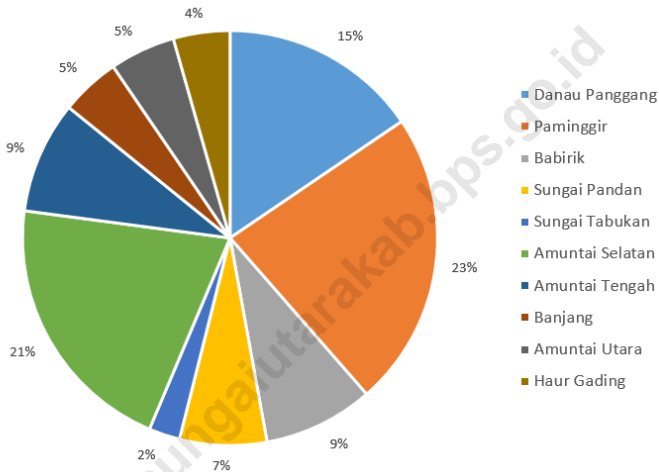
- East = Balangan Regency.

Based on the Slope of the Land Surface, the entire region of Hulu Sungai Utara Regency has a Slope ranging from 0 to 2 degrees.

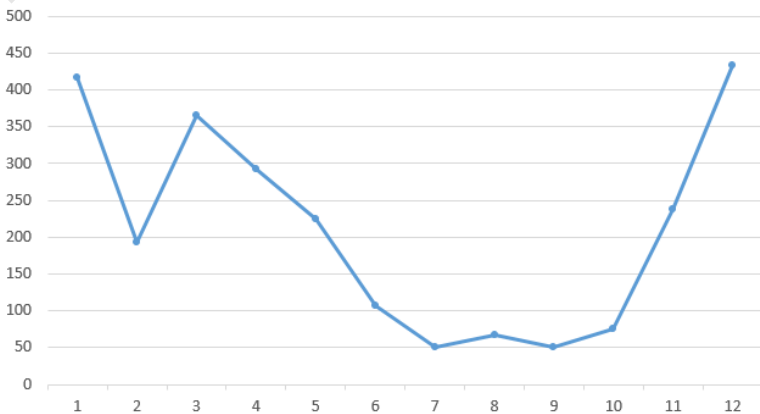
1.2 Climate

In 2018, rainfall in the Hulu Sungai Utara amounted to 2,514.5 mm, according to the location of the measuring instrument in Kebun Sari Village, Amuntai Tengah Subdistrict.

Gambar 1 Luas Wilayah Menurut Kecamatan di Kabupaten Hulu Sungai Utara (km²), 2018
Picture Total Area by Regency and City In Hulu Sungai Utara Regency (square.km),2018



Gambar 2 Banyaknya Curah Hujan di Kelurahan Kebun Sari (mm), 2018
Number of Rainfall in Kebun Sari Village (mm),2018



1.1 KEADAAN GEOGRAFI/*GEOGRAPHY CONDITION*

Tabel 1.1.1 Ibukota, Luas Wilayah, dan Persentase Luas Wilayah Terhadap Luas Kabupaten/ Kota Menurut Kecamatan di Kabupaten Hulu Sungai Utara, 2018^{xx}
Capital, Total Area, and Percentage to Regency/ Municipality's Area by Subdistrict in Hulu Sungai Utara Regency, 2018^{xx}

	Kecamatan Subdistrict	Ibukota/ Capital	Luas¹ (km²) Total Area ¹(square.km)
	(1)	(2)	(3)
1.	Danau Panggang	Danau Panggang	136,93
2.	Paminggir	Paminggir	203,47
3.	Babirik	Babirik	75,73
4.	Sungai Pandan	Alabio	59,92
5.	Sungai Tabukan	Sungai Tabukan	21,45
6.	Amuntai Selatan	Telaga Silaba	183,16
7.	Amuntai Tengah	Amuntai	77,10
8.	Banjang	Banjang	41,00
9.	Amuntai Utara	Teluk Daun	45,09
10.	Haur Gading	Sungai Limas	38,95
	Hulu Sungai Utara	Amuntai	882,8

Lanjutan Tabel/ *Continued Table 1.1.1*

Kecamatan <i>Subdistrict</i>		Persentase terhadap Luas Kabupaten/Kota/ <i>Percentage to Regency/Municipality's Area</i>
(1)		(4)
1.	Danau Panggang	15,51
2.	Paminggir	23,05
3.	Babirik	8,58
4.	Sungai Pandan	6,79
5.	Sungai Tabukan	2,43
6.	Amuntai Selatan	20,75
7.	Amuntai Tengah	8,73
8.	Banjang	4,64
9.	Amuntai Utara	5,11
10.	Haur Gading	4,41
Hulu Sungai Utara		100,00

Catatan/Note: ¹ Berdasarkan informasi Pemerintah Daerah Kabupaten Hulu Sungai Utara Tahun 2018/ *Based on information from Local Government of Hulu Sungai Utara Regency, 2018*

² Perbatasan dengan Provinsi Kalimantan Tengah belum final/ *Border with the Kalimantan Tengah Province was not yet final*

³ Angka Sangat Sementara/ *Very preliminary figures*

Sumber/Source: Pemerintah Daerah Kabupaten Hulu Sungai Utara/ *Regional Government of Hulu Sungai Utara Regency*

Tabel 1.1.2 Tinggi Wilayah di Atas Permukaan Laut (DPL) dan Kemiringan Menurut Kecamatan di Kabupaten Hulu Sungai Utara, 2018
Table Height Above Mean Sea Level (AMSL) and Slope Area by Subdistrict in Hulu Sungai Utara Regency, 2018

Kecamatan/ Subdistrict	Tinggi/ Height (meter)	Kemiringan/ Slope (°)
(1)		(3)
1. Danau Panggang	6	0-2
2. Paminggir	6	0-2
3. Babirik	6	0-2
4. Sungai Pandan	6	0-2
5. Sungai Tabukan	6	0-2
6. Amuntai Selatan	6	0-2
7. Amuntai Tengah	6	0-2
8. Banjang	6	0-2
9. Amuntai Utara	6	0-2
10. Haur Gading	6	0-2

Catatan/Note:

Sumber/Source: Kementerian Agraria dan Tata Ruang/Badan Pertanahan Nasional Kabupaten Hulu Sungai Utara / Ministry of Agrarian Affairs and Spatial Planning/ National Land Agency of Hulu Sungai Utara Regency

Tabel 1.1.3 Luas Wilayah Berdasarkan Drainase Tanah Menurut Kecamatan di Kabupaten Hulu Sungai Utara (Ha), 2018
Total Area by Land Drainage by Subdistrict in Hulu Sungai Utara Regency (Ha), 2018

Kecamatan <i>Subdistrict</i>	Drainase Tanah <i>Land Drainage</i>			Jumlah <i>Total</i>
	Tidak Pernah Tergenang <i>Never been filled by not flowing water</i>	Tergenang Secara Periodik <i>Filled by not flowing water Periodically</i>	Tergenang Secara Terus- menerus <i>Always Filled by not flowing water</i>	
(1)	(2)	(3)	(4)	(5)
1. Danau Panggang	-	22 449	-	22 449
2. Paminggir	-	14 944	669	15 613
3. Babirik	-	7 744	-	7 744
4. Sungai Pandan	-	4 500	-	4 500
5. Sungai Tabukan	-	2 924	-	2 924
6. Amuntai Selatan	-	18 316	-	18 316
7. Amuntai Tengah	255	5 445	-	5 445
8. Banjarang	-	4 100	-	4 100
9. Amuntai Utara	126	4 383	-	4 509
10. Haur Gading	-	3 415	-	3 415
Hulu Sungai Utara	381	88 220	669	89 270

Catatan/Note:

Sumber/Source: Kementerian Agraria dan Tata Ruang/Badan Pertanahan Nasional Kabupaten Hulu Sungai Utara / Ministry of Agrarian Affairs and Spatial Planning/ National Land Agency of Hulu Sungai Utara Regency

1.2 IKLIM/CLIMATE

Tabel 1.2.1 Jumlah Curah Hujan Berdasarkan Lokasi Alat Ukur Menurut Bulan di Kabupaten Hulu Sungai Utara (mm), 2018
Number of Rainfall by Measurement Tools Location by Months in Hulu Sungai Utara Regency (mm), 2018

Bulan Month	Lokasi Alat Ukur Measurement Tools Location			
	Kebun Sari (Amuntai Tengah)	Banyu Tajun Pangkalan (Sungai Pandan)	Babirik Hilir (Babirik)	Teluk Daun (Amuntai Utara)
(1)	(2)	(3)	(4)	(5)
Januari/January	416,5	405,5	352,0	195,0
Februari/February	193,5	229,5	257,5	154,0
Maret/March	365,5	280,0	331,5	149,0
April/April	292,5	195,0	250,5	313,0
Mei/May	225,0	205,0	49,5	197,0
Juni/June	106,5	124,5	106,0	30,0
Juli/July	51,0	19,0	37,5	22,0
Agustus/August	67,0	36,5	47,5	26,0
September/September	51,0	34,0	61,5	82,0
Oktober/October	75,0	53,0	45,5	114,0
November/November	238,0	276,5	137,0	114,0
Desember/December	433,0	377,0	268,0	329,0
Jumlah	2 514,5	2 235,5	1 944,0	1 725,0

Lanjutan Tabel/*Continued Table 1.2.1*

Bulan Month	Lokasi Alat Ukur Measurement Tools Location			
	Pelanjangan Sari (Banjang)	Kota Raja (Amuntai Selatan)	Banua Hanyar (Sungai Tabukan)	Danau Panggang (Danau Panggang)
(1)	(6)	(7)	(8)	(9)
Januari/ <i>January</i>	281,7	250,5	379,5	505,5
Februari/ <i>February</i>	129,5	164,0	172,3	496,5
Maret/ <i>March</i>	363,9	430,5	281,9	338,5
April/ <i>April</i>	212,3	229,5	227,9	269,5
Mei/ <i>May</i>	201,9	233,0	268,0	238,0
Juni/ <i>June</i>	71,5	87,0	77,5	67,5
Juli/ <i>July</i>	65,8	37,5	36,5	35,0
Agustus/ <i>August</i>	111,0	54,0	41,8	130,0
September/ <i>September</i>	96,0	48,5	16,1	69,5
Oktober/ <i>October</i>	98,5	114,0	142,1	113,0
November/ <i>November</i>	217,0	215,5	193,5	275,5
Desember/ <i>December</i>	329,0	348,0	317,5	407,8
Jumlah	2 178,1	2 412,0	2 154,6	2 946,3

Catatan/*Note:*Sumber/*Source:* Dinas Pertanian Kabupaten Hulu Sungai Utara/ *Regional Office of Agriculture of Hulu Sungai Utara Regency*

4325 Jumlah PNS, 2018
Number of Civil Servants, 2018



219

Jumlah Desa/Kelurahan, 2018
Number of Villages, 2018



PENJELASAN TEKNIS

1. Pasal 1 Undang-Undang Nomor 43 Tahun 1999 memberikan pengertian PNS adalah mereka yang setelah memenuhi syarat-syarat yang ditentukan dalam peraturan dalam peraturan perundang-undangan yang berlaku, diangkat oleh pejabat yang berwenang dan disertai tugas dalam suatu jabatan Negeri atau disertai tugas Negara lainnya yang ditetapkan berdasarkan sesuatu peraturan perundang-undangan dan digaji menurut peraturan perundang-undangan yang berlaku.
2. Pasal 2 ayat (1) Undang-Undang Nomor 43 Tahun 1999 tidak menyebutkan apa yang dimaksud dengan pengertian masing-masing bagiannya, namun disini dapat diambil suatu kesimpulan bahwa yang dimaksud dengan PNS adalah pegawai negeri bukan Tentara Nasional Indonesia, dan Kepolisian Negara Republik Indonesia.
3. Realisasi Penerimaan dan Pengeluaran Pemerintah Kabupaten adalah realisasi/perhitungan APBD Kabupaten pada tiap tahun anggaran.

TECHNICAL NOTES

1. *Article 1 of Law Number 43 of 1999 provides the meaning of civil servants who after fulfilling the conditions specified in the regulations in applicable legislation, are appointed by authorized officials and are entrusted with duties in a State office or assigned to the State. others are determined based on a statutory regulation and are paid according to the applicable laws and regulations.*
2. *Article 2 paragraph (1) of Law Number 43 Year 1999 does not mention what is meant by the understanding of each part, but here a conclusion can be drawn that what is meant by civil servants are civil servants not the Indonesian National Army, and the Republican National Police Indonesia.*
3. *Actual revenue and expenditure of Regency Government is the realization/ provincial budget calculations for every fiscal year.*

4. Pendapatan Asli Daerah (PAD) adalah pendapatan yang diperoleh daerah yang dipungut berdasarkan peraturan daerah sesuai dengan peraturan perundang-undangan, guna keperluan daerah yang bersangkutan dalam membiayai kegiatannya.
 5. Dana Perimbangan adalah dana yang bersumber dari pendapatan APBN yang dialokasikan kepada Daerah untuk mendanai kebutuhan daerah dalam rangka pelaksanaan desentralisasi.
 6. Lain-lain Pendapatan yang Sah adalah pendapatan lainnya dari pemerintah pusat dan atau dari instansi pusat, serta dari daerah lainnya.
4. *Original Local Government Revenue is revenue that withheld based on local regulations in accordance with the legislation, for the purposes of financing their activities.*
 5. *Balanced Budget is the fund coming from the state budget that allocated to regions to fund their needs in the context of decentralization.*
 6. *Other Legal Revenue is other income that coming from the central government and or from the central agencies, as well as from other local government.*

ULASAN

DESCRIPTION

2.1. Wilayah Administratif

Berdasarkan Undang-undang Republik Indonesia Nomor 27 Tahun 1959 Tentang Penetapan Undang-undang Darurat No 3 Tahun 1953 Tentang Perpanjangan Pembentukan Daerah Tingkat II di Kalimantan (Lembaran Negara Tahun 1953 No 9), Sebagai Undang-undang, Kabupaten Amuntai berganti nama menjadi Kabupaten Hulu Sungai Utara.

Sampai akhir tahun 2018, jumlah kecamatan di Kabupaten Hulu Sungai Utara sebanyak 10 kecamatan dan jumlah desa/kelurahan sebanyak 219 desa/kelurahan.

2.2. Sumber Daya Manusia

Jumlah Pegawai Negeri Sipil (PNS) yang berada di bawah wewenang pemerintah daerah berjumlah 4.325 orang, dengan PNS laki-laki sebanyak 1.975 dan PNS perempuan sebanyak 2.350. Sebagian besar PNS merupakan pegawai lulusan sarjana. PNS paling banyak merupakan PNS golongan III.

2.3. Keuangan Daerah

Realisasi pendapatan pemerintah Kabupaten Hulu Sungai Utara tahun 2018 sebesar 1.150.126.176,32 juta rupiah, penerimaan terbesar dari transfer dana alokasi umum. Realisasi

2.1. Administrative Area

Based on the Law of the Republic of Indonesia Number 27 of 1959 concerning the Establishment of Emergency Law No. 3 of 1953 concerning the Extension of the Formation of Second Level Regions in Kalimantan (State Gazette of 1953 No. 9), As a Law, Amuntai Regency was renamed the Regency of Hulu Sungai Utara.

Until the end of 2018, the number of sub-districts in Hulu Sungai Utara Regency is 10 subdistricts and the number of villages is 219 villages.

2.2. Human Resources

The number of Civil Servants (PNS) under the authority of the regional government is 4,325 people, with 1,975 male civil servants and 2,350 female civil servants. Most civil servants are graduate graduates. Most civil servants are group III civil servants.

2.3. Regional Finance

Realization of the Government of North Hulu Sungai Utara Regency in 2018 amounted to 1,150,126,176.32 million rupiah, the largest revenue from general allocation fund transfers. Realized government expenditure in

belanja pemerintah Kabupaten Hulu Sungai Utara sebesar 1.147.074.981,02 juta rupiah, belanja terbesar pada belanja pegawai.

the North Hulu Sungai Regency amounted to 147,074,981.02 million rupiah, the largest expenditure was on personnel expenditure.

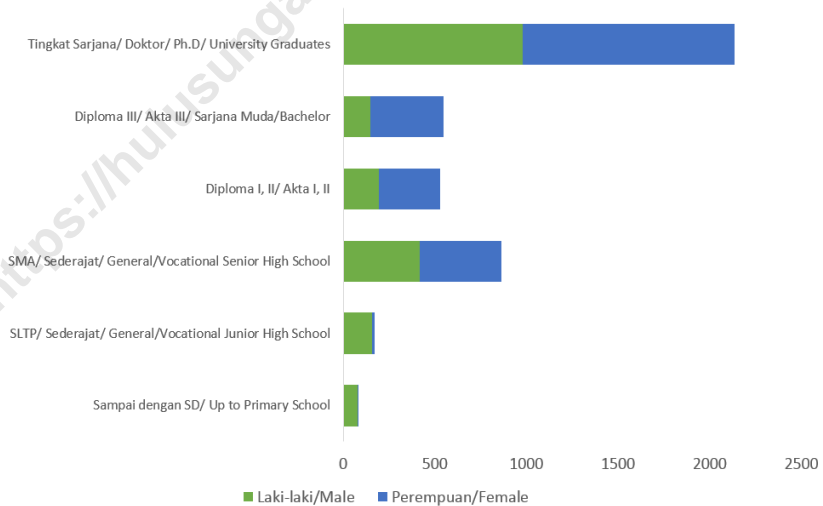
2.4. Pemeriksaan

Sepanjang tahun 2018, jumlah pelanggaran yang ditemukan oleh Inspektorat Kabupaten Hulu Sungai Utara sebanyak 193 dan sebagian besar merupakan pelanggaran administrasi.

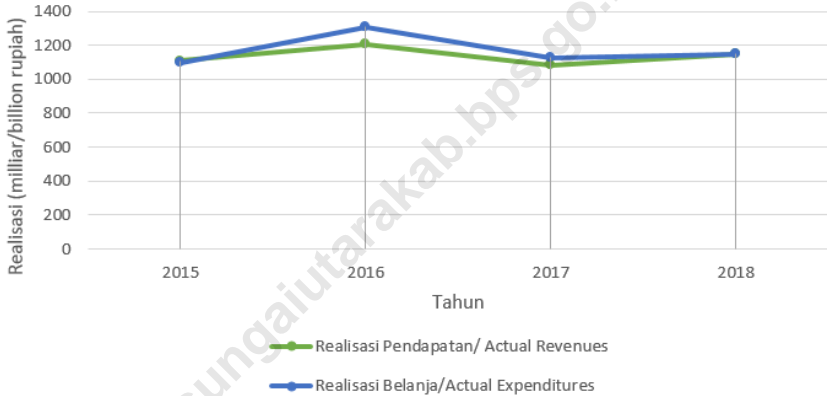
2.4. Inspection

Throughout 2018, the number of violations discovered by the Inspectorate of Hulu Sungai Utara Regency was 193 and most were administrative violations.

Gambar 3 Jumlah Pegawai Negeri Sipil Menurut Tingkat Pendidikan di Kabupaten Hulu Sungai Utara, 2018
Picture **Number of Civil Servants by Educational Attainment In Hulu Sungai Utara Regency, 2018**



Gambar 4 Relisasi Pendapatan dan Belanja Pemerintah Kabupaten Hulu Sungai Utara (miliar rupiah), 2015-2018
Picture
Actual Revenues and Expenditures Government of Hulu Sungai Utara Regency (billion rupiah), 2015-2018



2.1 WILAYAH ADMINISTRATIF/*ADMINISTRATIVE AREA*

Tabel 2.1.1 Jumlah Desa/Kelurahan¹ Menurut Kecamatan di Kabupaten Hulu Sungai Utara, 2014-2018
Number of Villages¹ by Subdistrict in Hulu Sungai Utara Regency, 2014- 2018

Kecamatan Subdistrict	2014	2015	2016	2017	2018
(1)	(2)	(3)	(4)	(5)	(6)
1. Danau Panggang	16	16	16	16	16
2. Paminggir	7	7	7	7	7
3. Babirik	23	23	23	23	23
4. Sungai Pandan	33	33	33	33	33
5. Sungai Tabukan	17	17	17	17	17
6. Amuntai Selatan	30	30	30	30	30
7. Amuntai Tengah	29	29	29	29	29
8. Banjarang	20	20	20	20	20
9. Amuntai Utara	26	26	26	26	26
10. Haur Gading	18	18	18	18	18
Hulu Sungai Utara	219	219	219	219	219

Catatan/Note: ¹ Termasuk kelurahan dan Unit Pemukiman Transmigrasi (UPT)/ *Include Transmigration Settlement Unit*

Sumber/Source: Peraturan Kepala Badan Pusat Statistik Nomor 3 Tahun 2019 Tanggal 6 Mei 2019 tentang Perubahan Atas Peraturan Kepala Badan Pusat Statistik Nomor 90 Tahun 2018 tentang Kode dan Nama Wilayah Kerja Statistik Tahun 2018/*Chief Statistician Regulation Number 3/2019, May 6 2019, as a revision of Chief Statistician Regulation Number 90 of 2018 on Code and Name of Regional Level of Data Collection.*

2.2 SUMBER DAYA MANUSIA/HUMAN RESOURCES

Tabel 2.2.1 Jumlah Pegawai Negeri Sipil Menurut Jabatan dan Jenis Kelamin di Kabupaten Hulu Sungai Utara, 2017 dan 2018
Number of Civil Servants by Occupation and Sex in Hulu Sungai Utara Regency, 2017 and 2018

Jabatan/ Occupation	2017			2018		
	Laki-Laki Male	Perempuan Female	Jumlah Total	Laki-Laki Male	Perempuan Female	Jumlah Total
(1)	(2)	(3)	(4)	(5)	(6)	(7)
Fungsional Tertentu/ Specific Functional	1 191	1 984	3 175	952	1 774	2 726
Fungsional umum/ Staf/ General Functional	780	377	1 157	693	376	1 069
Struktural/ Structural						
Eselon V/ 5 th Echelon	9	11	16	16	18	34
Eselon IV/ 4 th Echelon	247	181	195	195	155	350
Eselon III/ 3 rd Echelon	116	22	100	100	23	123
Eselon II/ 2 nd Echelon	23	2	19	19	4	23
Eselon I/ 1 st Echelon	-	-	-	-	-	-
Hulu Sungai Utara	2 366	2 577	4 943	1 975	2 350	4 325

Catatan/Note: ¹ Tidak termasuk PNS Pusat/ Central civil servants not included

Sumber/ Source: Badan Kepegawaian, Pendidikan, dan Pelatihan Kabupaten Hulu Sungai Utara/ Regional Agency for Employee Affairs, Education, and Training of Hulu Sungai Utara Regency

Tabel 2.2.2 Jumlah Pegawai Negeri Sipil Menurut Tingkat Pendidikan dan Jenis Kelamin di Kabupaten Hulu Sungai Utara, 2017 dan 2018
Number of Civil Servants by Educational Level and Sex in Hulu Sungai Utara Regency, 2017 and 2018

Tingkat Pendidikan/ Education Level	2017			2018		
	Laki-Laki Male	Perempuan Female	Jumlah Total	Laki-Laki Male	Perempuan Female	Jumlah Total
(1)	(2)	(3)	(4)	(5)	(6)	(7)
Sampai dengan SD/ Up to Primary School	94	7	101	78	7	85
SLTP/ Sederajat/ General/Vocational Junior High School	167	18	185	156	15	171
SMA/ Sederajat/ General/Vocational Senior High School	467	476	943	417	446	863
Diploma I, II/ Akta I, II/ Diploma I, II/ Akta I, II	221	358	579	196	332	528
Diploma III/ Akta III/ Sarjana Muda/ Diploma III/ Akta III, Bachelor	155	358	513	150	395	545
Tingkat Sarjana/ Doktor/ Ph.D/ University Graduates	1 262	1 360	2 622	978	1 155	2 133
Hulu Sungai Utara	2 366	2 577	4 943	1 975	2 350	4 325

Catatan/Note: ¹ Tidak termasuk PNS Pusat/ Central civil servants not included

Sumber/ Source: Badan Kepegawaian, Pendidikan, dan Pelatihan Kabupaten Hulu Sungai Utara/ Regional Agency for Employee Affairs, Education, and Training of Hulu Sungai Utara Regency

Tabel 2.2.3 Jumlah Pegawai Negeri Sipil Menurut Tingkat Kepangkatan dan Jenis Kelamin di Kabupaten Hulu Sungai Utara, 2017 dan 2018
Number of Civil Servants by Hierarchy and Sex in Hulu Sungai Utara Regency, 2017 and 2018

Pangkat/ Golongan/ Ruang/ Hierarchy	2017			2018		
	Laki-Laki Male	Perem- puan Female	Jumlah Total	Laki- Laki Male	Perem- puan Female	Jumlah Total
(1)	(2)	(3)	(4)	(5)	(6)	(7)
1 I/A (Juru Muda)	14	1	15	12	1	13
2 I/B (Juru Muda Tingkat I)	34	4	38	21	1	22
3 I/C (Juru)	30	2	32	38	4	42
4 I/D (Juru Tingkat I)	63	5	68	35	2	37
Golongan I / Range I	141	12	153	106	8	114
5 II/A (Pengatur Muda)	133	21	154	143	35	178
6 II/B (Pengatur Muda Tingkat I)	72	51	123	41	20	61
7 II/C (Pengatur)	224	138	362	186	173	359
8 II/D (Pengatur Tingkat I)	108	271	379	126	222	348
Golongan II / Range II	537	481	1 018	496	450	946
9 III/A (Penata Muda)	197	346	543	160	303	463
10 III/B (Penata Muda Tingkat I)	340	476	816	278	459	737
11 III/C (Penata)	180	250	430	158	233	391
12 III/D (Penata Tingkat I)	268	224	492	235	240	475
Golongan III / Range III	985	1 296	2 281	831	1 235	2 066
13 IV/A (Pembina)	602	751	1 353	456	628	1 084
14 IV/B (Pembina Tingkat I)	78	34	112	59	27	86
15 IV/C (Pembina Utama Muda)	23	3	26	27	2	29
16 IV/D (Pembina Utama Madya)	-	-	-	-	-	-
17 IV/E (Pembina Utama)	-	-	-	-	-	-
Golongan IV / Range IV	703	788	1 491	542	657	1 199
Hulu Sungai Utara	2 366	2 577	4 943	1 975	2 350	4 325

Catatan/Note: ¹ Tidak termasuk PNS Pusat/ Central civil servants not included

Sumber/ Source: Badan Kepegawaian, Pendidikan, dan Pelatihan Kabupaten Hulu Sungai Utara/ Regional Agency for Employee Affairs, Education, and Training of Hulu Sungai Utara Regency

2.3 KEUANGAN DAERAH/ GOVERNMENT FINANCE

Tabel 2.3.1 Realisasi Pendapatan Pemerintah Kabupaten Hulu Sungai Utara Menurut Jenis Pendapatan (ribu rupiah), 2015–2018
Actual Revenues of Government of Hulu Sungai Utara Regency by Source of Revenues (thousand rupiahs), 2015–2018

Jenis Pendapatan/ Source of Revenues		2015	2016	2017	2018 ¹
(1)		(2)	(3)	(4)	(5)
1.	Pendapatan Asli Daerah (PAD)/Original Local Government Revenue	99 756 125,97	95 440 232,95	131 552 357,25	119 147 624,91
1.1	Pajak Daerah/Local Taxes	7 080 850,38	7 681 403,19	9 774 498,68	11 296 103,11
1.2	Retribusi Daerah/Rebtributions	6 848 752,82	7 464 741,04	8 073 214,77	8 837 102,52
1.3	Hasil Perusahaan Milik Daerah dan Pengelolaan Kekayaan Daerah yang Dipisahkan/ Income of Regional Gov. Corporate and Management of Separated Reg. Gov. Wealth	8 380 166,76	7 282 118,67	11 259 600,61	12 093 886,29
1.4	Lain-lain PAD yang Sah/Other Original Local Gov. Revenue	77 446356,02	73 011 970,04	102 445 043,18	86 920 532,98
2.	Dana Perimbangan/Balanced Budget	761 157 739,01	930 930 185,20	725 616 561,51	799 129 266,90
2.1	Bagi Hasil Pajak/Tax Sharing	18 488 980,35	22 056 403,31	14 365 873,02	12 049 768,28
2.2	Bagi Hasil Bukan Pajak/Sumber Daya Alam/Non Tax/Natural Resources Sharing	133 105 310,66	138 708 997,99	79 426 321,78	126 089 310,44
2.3	Dana Alokasi Umum General Allocation Funds	458 316 398,00	492 322 588,00	483 674 063,00	485 062 285,00
2.4	Dana Alokasi Khusus Special Allocation Funds	151 247 050,00	277 842 195,90	148 150 303,71	175 927 903,18
3	Lain-lain Pendapatan yang Sah/Other Legal Revenue	246 375 808,07	178 934 462,62	225 331 431,82	231 849 284,51
3.1	Pendapatan Hibah/Grants	26 628 666,79	6 067 432,95	4 659 316,21	2 814 000,00
3.2	Dana Darurat/Emergency Funds	-	-	-	-
3.3	Dana Bagi Hasil Pajak dari Kabupaten dan Pemerintah Daerah Lainnya/tax sharing from regency and other local governments	52 825 471,08	45 930 631,67	51 791 456,21	60 337 547,51
3.4	Dana Penyesuaian dan Otonomi Daerah/ Otonomous Region and Balancing Funds	142 379 491,00	126 936 398,00	168 880 659,40	155 822 737,00
3.5	Bantuan Keuangan dari Kabupaten atau Pemerintah Daerah Lainnya/financial assistance from regency and other local government	-	-	-	-
3.6	Lainnya/Other Funds	24 542 179,20	-	-	12 875 000,00
Jumlah/Total		1 107 289 673,05	1 205 304 880,77	1 082 500 350,58	1 150 126 176,32

Catatan/Note: ¹ Data APBD

Sumber/Source: Survei Statistik Keuangan Daerah/Financial Statistics of Provincial Government Survey

Tabel 2.3.2 Realisasi Belanja Pemerintah Kabupaten Hulu Sungai Utara Menurut Jenis Belanja (ribu rupiah), 2015–2018
Actual Expenditures of Government of Hulu Sungai Utara Regency by Source of Expenditures (thousand rupiahs), 2015–2018

Jenis Belanja/ Source of Expenditures		2015	2016	2017	2018 ¹
(1)		(2)	(3)	(4)	(5)
1.	Belanja Operasional/ Operational Expenditures	773 071	928 000	933 740	936 570
1.1	Belanja Pegawai/ Personnel Expenditures	418 527	460 867 616,	404 407	439 174
		165,23	14	299,43	628,37
1.2	Belanja Barang/ Goods Expenditures	218 497	225 986	285 127	265 877
		472,46	623,08	873,37	247,44
1.3	Belanja Hibah/ Grant Expenditures	14 997	43 483	18 423	9 942
		609,95	322,50	397,00	541,67
1.4	Belanja Bantuan Sosial/ Social Expenditures	3 824 110,00	5 715 546,00	5 475 114,00	6 007 352,70
1.5	Belanja Bantuan Keuangan/ Financial Assistance Expenditures	117 225	191 947	220 307	215 568
		514,64	081,27	240,48	955,00
2.	Belanja Modal/ Capital Expenditures	322 445	377 831	190 177	208 927
		855,51	879,93	392,92	804,24
2.1	Belanja Tanah/ Land Expenditures	11 876	18 700	2 964	2 653
		832,00	330,60	866,08	580,00
2.2	Belanja Peralatan dan Mesin/ Tools and Machinery Expenditures	26 652	32 395	40 396	25 583
		460,16	669,46	387,07	074,56
2.3	Belanja Bangunan dan Gedung/ Building Expenditures	62 847	34 061	51 816	45 510
		348,25	198,50	692,52	639,00
2.4	Belanja Jalan, Irigasi, dan jaringan/ Roads and Irrigation Expenditures	213 849	287 357	94 183	128 313
		380,30	768,77	061,25	689,58
2.5	Belanja Aset Tetap Lainnya/ Other Assets Expenditures	7 219 834,80	5 316 912,60	816 386,00	4 866 821,10
3	Belanja Tak Terduga/ Unexpected Expenditures	195 256,00	737 904,15	-	1 576 451,60
3.1	Belanja Tak Terduga/ Unexpected Expenditures	195 256,00	737 904,15	-	1 576 451,60
4	Transfer/ Transfer	1 246 474,00	1 488 961,00	1 565 964,80	1 576 451,60
	Transfer Bagi Hasil ke				
4.1	Kabupaten/Kota/Desa/ Transfer and Sharing to Regency/City/Village	1 246 474,00	1 488 961,00	1 565 964,80	-
4.2	Bagi Hasil Pajak/ Tax Sharing	-	-	-	1 576 451,60
Hulu Sungai Utara		1 096 956	1 308 058	1 125 484	1 147 074
		457,79	934,07	282,00	981,02

Catatan/Note: ¹ Data APBD

Sumber/Source: Survei Statistik Keuangan Daerah/Financial Statistics of Provincial Government Survey

2.4 PEMERIKSAAN/INSPECTION

Tabel 2.4.1 Jumlah Pelanggaran yang Ditemukan dan Ditindaklanjuti Menurut Jenis Temuan di Kabupaten Hulu Sungai Utara, 2018
Number of Violations Found and Followed by Type of Violations in Hulu Sungai Utara Regency, 2018

Jenis Pelanggaran/ <i>Type of Violations</i>	Jumlah Pelanggaran/ Temuan/ <i>Number of Violations</i>	Jumlah yang Ditindaklanjuti/ <i>Number of Followed Violations</i>
(1)	(2)	(3)
1. Administrasi	175	170
2. Kekurangan Penerimaan Negara/Daerah (Pajak)	18	15
Hulu Sungai Utara	193	185

Catatan/Note:

Sumber/ Source: Inspektorat Kabupaten Hulu Sungai Utara/ *Inspectorate of Hulu Sungai Utara Regency*

KEPENDUDUKAN DAN KETENAGAKERJAAN

POPULATION AND EMPLOYEMENT

3

Kepadatan Penduduk, 2018 (jiwa/km²)
Population Density, 2018



HSU
265,75



BADAN PUSAT STATISTIK
KABUPATEN HULU SUNGAI UTARA

PENJELASAN TEKNIS

1. Sumber utama data kependudukan adalah sensus penduduk yang dilaksanakan setiap sepuluh tahun sekali. Sensus penduduk telah dilaksanakan sebanyak enam kali sejak Indonesia merdeka, yaitu tahun 1961, 1971, 1980, 1990, 2000, dan 2010.

Di dalam sensus penduduk, pencacahan dilakukan terhadap seluruh penduduk yang berdomisili di wilayah teritorial Indonesia termasuk warga negara asing kecuali anggota korps diplomatik negara sahabat beserta keluarganya.

Metode pengumpulan data dalam sensus dilakukan dengan wawancara antara petugas sensus dengan responden dan juga melalui *e-census*. Pencatatan penduduk menggunakan konsep usual residence, yaitu konsep di mana penduduk biasa bertempat tinggal. Bagi penduduk yang bertempat tinggal tetap dicacah di mana mereka biasa tinggal, sedangkan untuk penduduk yang tidak bertempat tinggal tetap dicacah di tempat di mana mereka ditemukan petugas sensus pada malam 'Hari Sensus'. Termasuk penduduk yang tidak bertempat tinggal tetap adalah

TECHNICAL NOTES

1. *The main source of demographic data is population census, which is conducted every ten years. Population Census has been conducted six times since Indonesia's independence: 1961, 1971, 1980, 1990, 2000, and 2010.*

The population census enumerates all residents who domicile in the entire territory of Indonesia including foreign citizens except the diplomatic corps members and their families.

The method of data collection in a population census involves interviewing respondents and conducting e-census. Enumeration of the population uses the concept of "usual residence", which is the concept of "places where people usually live". De jure was applied to the permanent residents, while de facto was applied to non-permanent residents. The permanent residents were enumerated in place where they normally live, the non-permanent residents were enumerated where they were found by the enumerators, on the night of 'Census Date'. The non permanent residents include homeless people, ship crew, boat people, remote

tuna wisma, awak kapal berbendera Indonesia, penghuni perahu/rumah apung, masyarakat terpencil/terasing, dan pengungsi. Bagi mereka yang mempunyai tempat tinggal tetap dan sedang bepergian ke luar wilayah lebih dari enam bulan, tidak dicacah di tempat tinggalnya, tetapi dicacah di tempat tujuannya. Untuk tahun yang tidak dilaksanakan sensus penduduk, data kependudukan diperoleh dari hasil proyeksi penduduk. Proyeksi penduduk merupakan suatu perhitungan ilmiah yang didasarkan pada asumsi dari komponen-komponen perubahan penduduk, yaitu kelahiran, kematian, dan migrasi. Proyeksi penduduk Indonesia 2010–2020 menggunakan data dasar penduduk hasil SP2010.

area community, and internally displaced persons. Those who had permanent residence and had been travelling away from their home for six months or more were not enumerated in their permanent place, but in the place where they were during the census.

For the periods where the population census is not conducted, population projection is done to estimate population during those years. The population projection is an estimate based on the demographic components, such as birth, death, and migration. Indonesia's 2010–2020 population projection used the 2010 Population Census as the base population.

2. **Penduduk Indonesia** adalah semua orang yang berdomisili di wilayah teritorial Indonesia selama 6 bulan atau lebih dan atau mereka yang berdomisili kurang dari 6 bulan tetapi bertujuan menetap.
3. **Laju pertumbuhan penduduk** adalah angka yang menunjukkan persentase penambahan penduduk dalam jangka waktu tertentu.

2. ***The population of Indonesia*** are all residents of the entire territory of Indonesia who have stayed for six months or longer, and those who intended to stay more than six months even though their length of stay is less than six months.
3. ***The growth rate of population*** is the number that show percentage of population growth within a specified period.

4. **Kepadatan penduduk** adalah rasio banyaknya penduduk per kilometer persegi.
 5. **Rasio jenis kelamin** adalah perbandingan antara penduduk laki-laki dan penduduk perempuan pada suatu wilayah dan waktu tertentu. Biasanya dinyatakan dengan banyaknya penduduk laki-laki untuk 100 penduduk perempuan.
 6. **Distribusi penduduk** adalah pola persebaran penduduk di suatu wilayah, baik berdasarkan batas-batas geografis maupun berdasarkan batas-batas administrasi pemerintahan.
 7. **Komposisi penduduk** adalah pola persebaran penduduk menurut karakteristiknya, contoh: penduduk menurut kelompok umur, penduduk menurut jenis kelamin
 8. **Rumah tangga** adalah seseorang atau sekelompok orang yang mendiami sebagian atau seluruh bangunan fisik/sensus dan biasanya tinggal bersama serta pengelolaan makan dari satu dapur. Yang dimaksud makan dari satu dapur adalah jika pengurusan kebutuhan sehari-harinya dikelola bersama-sama menjadi satu.
4. **Population density** is ratio of population per square kilometer.
 5. **Sex ratio** is the ratio of males population to females population in a given area and time, usually expressed as the number of males for every 100 females.
 6. **Population distribution** is the pattern of population distribution in an area, either by geographic boundaries or by government administrative boundaries.
 7. **Population composition** is the pattern of population distribution by its characteristics, example: population by age group, population by sex
 8. **Household** is an individual or group of people living in a physical/census building unit or part of it and usually commit on a common provision for food and other essentials of living. Common provision for food means one organising daily needs for all of household members.

9. **Anggota rumah tangga** adalah semua orang yang biasanya bertempat tinggal di suatu rumah tangga, baik yang berada di rumah pada waktu pencacahan maupun yang sementara tidak ada.
 10. **Rata-rata anggota rumah tangga** adalah angka yang menunjukkan rata-rata jumlah anggota rumah tangga per rumah tangga.
 11. Istilah migrasi seumur hidup disebut bila kabupaten tempat tinggal seseorang pada saat pencacahan berbeda dengan kabupaten tempat lahirnya.
 12. Istilah migrasi risen disebut bila Kabupaten tempat tinggal seseorang pada saat pencacahan berbeda dengan Kabupaten tempat tinggalnya 5 tahun yang lalu.
9. **Household member** are those who usually lives in a household regardless of their location at the time of enumeration.
 10. **Average household size** is the average number of household members per household.
 11. *Lifetime migration terminology* if someone's Regency of residence at the time of enumeration was different from his/her Regency of birthplace.
 12. *Recent migration terminology* if someone's Regency of residence at the time of enumeration was different from his/her Regency of residence 5 years ago.

ULASAN

DESCRIPTION

3.1. Kependudukan

Penduduk Kabupaten Hulu Sungai Utara berdasarkan proyeksi penduduk tahun 2018 sebanyak 234.604 jiwa, dengan rasio jenis kelamin sebesar 97,13. Dibandingkan dengan hasil SP2010, jumlah penduduk tahun 2018, penduduk Kabupaten Hulu Sungai Utara mengalami pertumbuhan sebesar 1,41 persen.

Kepadatan penduduk di Kabupaten Hulu Sungai Utara tahun 2018 mencapai 265,75 jiwa/km². Kepadatan penduduk tertinggi terletak di Kecamatan Sungai Tabukan sebesar 714,50 dan terendah di Kecamatan Paminggir, sebesar 40,92 jiwa/Km².

3.2. Ketenagakerjaan

Jumlah Pencari Kerja Terdaftar di Kabupaten Hulu Sungai Utara pada Dinas Penanaman Modal, Pelayanan Terpadu Satu Pintu dan Tenaga Kerja Kabupaten Hulu Sungai Utara pada Tahun 2018 sebesar 1.157 pekerja. Pencari kerja perempuan lebih sedikit daripada laki-laki.

Pencari kerja terbesar yang mendaftar pada Dinas Penanaman Modal, Pelayanan Terpadu Satu Pintu dan Tenaga Kerja Kabupaten Hulu Sungai Utara berpendidikan terakhir

3.1. Population

The population of Hulu Sungai Utara Regency based on 2018 population projection of 234,604 inhabitants, with a sex ratio of 97.13. Compared to the results of SP2010, the population of 2018, the population of Hulu Sungai Utara Regency has grown by 1,41 percent.

Population density in Hulu Sungai Utara Regency in 2018 reaches 265.75 people / km². The highest population density is located in Sungai Tabukan sub-district by 714.50 and the lowest is in Paminggir sub-district, by 40.92 people / Km².

3.2. Employment

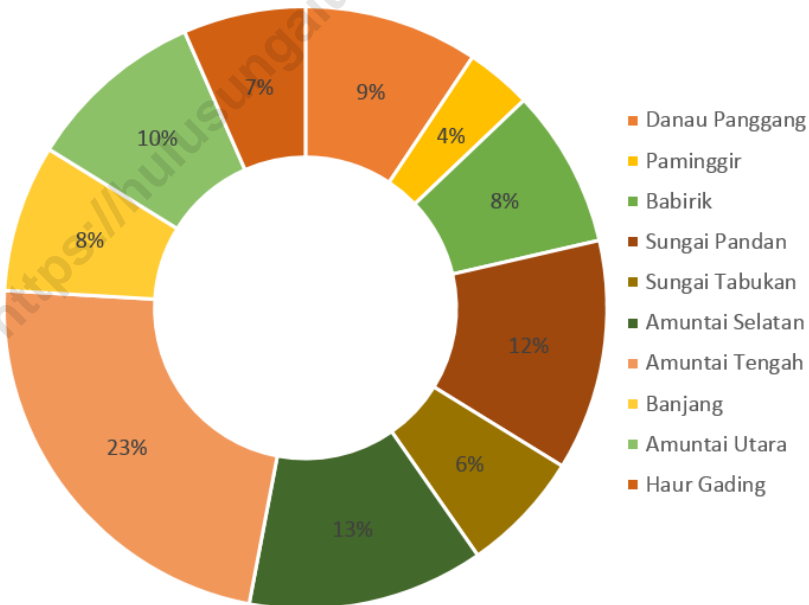
The number of Job Seekers Registered in the Hulu Sungai Utara Regency at the Office of Investment, One Stop Integrated Services and Hulu Sungai Utara Regency's Workers in 2018 was 1,157 workers. There are fewer female job seekers than men.

The largest job seekers who registered at the Investment Office, One Stop Integrated Service and Hulu Sungai Utara Workforce had the latest high school education / equivalent, amounting to 544 people. The number

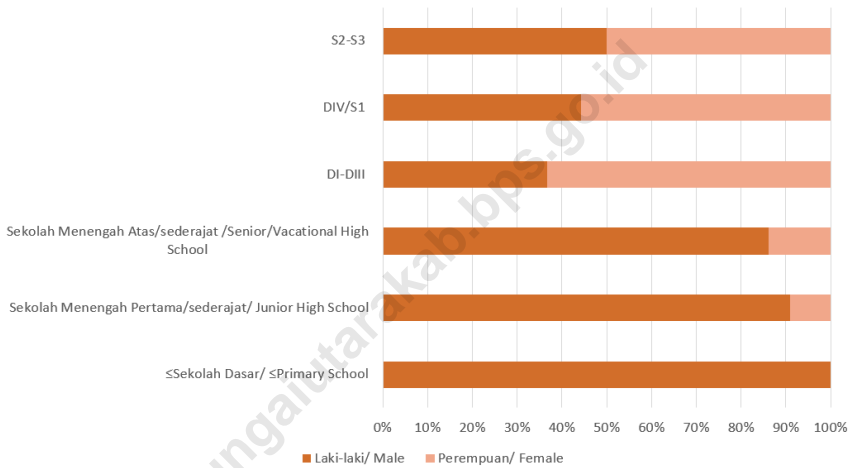
SMA/ sederajat, yaitu sebesar 544 orang. Banyaknya pencari kerja tersebut tidak didukung oleh lowongan kerja yang memadai. Banyaknya lowongan kerja yang tersedia sebanyak 10 lowongan kerja saja. Itupun hanya 6 yang terisi, sedangkan sisanya dihapuskan. Baik karena habis masa rekrutmen, atau karena alasan lain.

of job seekers is not supported by adequate job openings. The number of job vacancies available is 10 job openings. Even then, only 6 were filled, while the rest was written off. Either because the recruitment period has expired, or for other reasons.

Gambar 5 Jumlah Penduduk Menurut Kecamatan di Kabupaten Hulu Sungai Utara (jiwa), 2018
Picture **Population by Subdistrict of Hulu Sungai Utara Regency (person), 2018**



Gambar 6 Jumlah Pencari Kerja Terdaftar di Kabupaten Hulu Sungai Utara (orang), 2018
Picture Number of Job Seekers in Hulu Sungai Utara Regency (person), 2018



3.1 PENDUDUK/POPULATION

Tabel 3.1.1 Penduduk, Laju Pertumbuhan Penduduk, dan Distribusi Persentase Penduduk, Kepadatan Penduduk, Rasio Jenis Kelamin Penduduk Menurut Kecamatan di Kabupaten Hulu Sungai Utara 2010, 2015, dan 2018
Population, Population Growth Rate, Percentage Distribution of Population, Population Density, and Population Sex Ratio by Subdistrict in Hulu Sungai Utara Regency, 2010, 2015, and 2018

Kecamatan/ Subdistrict	Jumlah Penduduk (ribu)/ Population (thousand)			Laju Pertumbuhan Penduduk per Tahun/ Annual Population Growth Rate (%)	
	2010 ¹	2010 ²	2018 ²	2000-2010	2010-2018 ²
(1)	(2)	(3)	(4)	(5)	(6)
1. Danau Panggang	19,59	19,85	21,94	0,50	1,25
2. Paminggir	7,38	7,48	8,33	...	1,35
3. Babirik	17,83	18,09	19,95	0,36	1,23
4. Sungai Pandan	25,91	26,24	29,07	0,40	1,28
5. Sungai Tabukan	13,80	13,98	15,33	...	1,16
6. Amuntai Selatan	26,47	26,82	29,72	0,95	1,29
7. Amuntai Tengah	47,96	48,60	53,79	1,26	1,28
8. Banjarang	16,19	14,27	18,53	0,71	3,32
9. Amuntai Utara	19,96	20,16	22,56	0,13	1,41
10 Haur Gading	14,17	14,32	15,41	...	0,91
.					
Hulu Sungai Utara	209,25	209,81	234,60	0,65	1,41

Lanjutan Tabel/ *Continued Table 3.1.1*

Kecamatan/ Subdistrict	Persentase Penduduk/ Percentage of Total Population		Kepadatan Penduduk per km ² / Population Densit* per sq.km	
	2010 ¹	2018 ²	2010 ¹	2018 ^{2,8}
(1)	(7)	(8)	(9)	(10)
1. Danau Panggang	9,36	9,35	87,28	160,19
2. Paminggir	3,53	3,55	47,25	40,92
3. Babirik	8,52	8,50	230,28	263,42
4. Sungai Pandan	12,38	12,39	575,67	485,08
5. Sungai Tabukan	6,60	6,53	471,99	714,50
6. Amuntai Selatan	12,65	12,67	144,50	162,27
7. Amuntai Tengah	22,92	22,93	841,42	697,69
8. Banjarang	7,73	7,90	394,76	451,85
9. Amuntai Utara	9,54	9,61	442,56	500,27
10. Haur Gading	6,77	6,57	414,93	395,51
Hulu Sungai Utara	100,00	100,00	234,40	265,75

Lanjutan Tabel/ Continued Table 3.1.1

	Kecamatan/ Subdistrict	Rasio Jenis Kelamin/ Population Sex Ratio	
		2010 ¹	2018 ²
	(1)	(11)	(12)
1.	Danau Panggang	95,29	97,27
2.	Paminggir	101,61	101,31
3.	Babirik	98,43	99,29
4.	Sungai Pandan	93,87	95,97
5.	Sungai Tabukan	94,38	94,71
6.	Amuntai Selatan	95,62	96,44
7.	Amuntai Tengah	98,51	99,98
8.	Banjang	102,24	102,23
9.	Amuntai Utara	88,17	91,27
10.	Haur Gading	90,05	91,11
Hulu Sungai Utara		95,75	97,13

Catatan/Note: 1 Hasil SP2010 (Mei)/ The Result of the 2010 Population Census (May)

2 Hasil Proyeksi Penduduk Indonesia 2010–2020/ The result of Indonesia Population Projection 2010–2020

3 Pada tahun 2007, Kecamatan Danau Panggang pecah menjadi Kecamatan Danau Panggang dan Kecamatan Paminggir/ In 2007, Danau Panggang Subdistrict was divided into Danau Panggang Subdistrict and Paminggir Subdistrict

4 Pada tahun 2007, Kecamatan Sungai Pandan mekar menjadi Kecamatan Sungai Pandan dan Kecamatan Sungai Tabukan. / In 2007, Sungai Pandan Subdistrict was divided into Sungai Pandan Subdistrict and Sungai Tabukan Subdistrict

5 Pada tahun 2007, Kecamatan Amuntai Utara mekar menjadi Kecamatan Amuntai Utara dan Kecamatan Haur Gading. / In 2007, Amuntai Utara Subdistrict was divided into Amuntai Utara Subdistrict and Haur Gading Subdistrict

6 Pada tahun 2003, terjadi pemekaran sebagian wilayah Kabupaten Hulu Sungai Utara menjadi Kabupaten Balangan/ In 2003, several area of Hulu Sungai Utara Regency became Balangan Regency

7 Kepadatan Penduduk masih berupa angka sangat sementara/ Population density was still a very preliminary figures

Sumber/Source: BPS, Sensus Penduduk (SP) 2010 dan Proyeksi Penduduk Indonesia 2010–2020/BPS-Statistics Indonesia, 2010 Population Census and Indonesia Population Projection 2010–2020

Tabel 3.1.2 Jumlah Tambah Akta yang Diterbitkan¹ Menurut Kecamatan dan Jenis Akta di Kabupaten Hulu Sungai Utara, 2018
Certificate Issued¹ by Subdistrict and Types of Certificate in Hulu Sungai Utara Regency, 2018

Kecamatan/ Subdistrict	Jenis Akta/ Type of Certificate	
	Kelahiran/ Birth	Kematian/ Death
(1)	(2)	(3)
1. Danau Panggang	1 008	3
2. Paminggir	382	0
3. Babirik	885	0
4. Sungai Pandan	1 178	12
5. Sungai Tabukan	825	0
6. Amuntai Selatan	1 259	4
7. Amuntai Tengah	1 751	15
8. Banjang	651	1
9. Amuntai Utara	721	3
10. Haur Gading	654	2
Hulu Sungai Utara	9 314	40

Catatan/Note: 1 Hanya yang diterbitkan pada tahun 2018/ Only issued in 2018

Sumber/ Source: Dinas Kependudukan dan Catatan Sipil Kabupaten Hulu Sungai Utara/ Regional Office of Citizenship and Civil Registration of Hulu Sungai Utara Regency

Tabel 3.1.3 Jumlah Tambah Kartu Tanda Penduduk Elektronik (KTP-el), Kartu Identitas Anak (KIA), dan Kartu Keluarga (KK) Baru yang Diterbitkan¹ Menurut Kecamatan di Kabupaten Hulu Sungai Utara, 2018

New Electronic Identity Cards (e-KTP), Identity Cards of Children (KIA), and the Family Card (KK) Issued¹ by Subdistrict in Hulu Sungai Utara Regency, 2018

Kecamatan/ Subdistrict	KTP-el	KIA ²	KK
(1)	(2)	(3)	(4)
1. Danau Panggang	992	-	664
2. Paminggir	497	-	389
3. Babirik	913	-	1 013
4. Sungai Pandan	1 514	-	1 769
5. Sungai Tabukan	786	-	746
6. Amuntai Selatan	1 709	-	1 445
7. Amuntai Tengah	2 811	-	1 981
8. Banjarang	876	-	980
9. Amuntai Utara	960	-	1 118
10. Haur Gading	705	-	857
Hulu Sungai Utara	11 763	-	10 962

Catatan/Note: 1 Hanya yang diterbitkan pada tahun 2018/ Only issued in 2018

2 KIA di Kabupaten Hulu Sungai Utara baru diterbitkan mulai tahun 2019/ KIA in Hulu Sungai Utara Regency has only been published starting in 2019

Sumber/ Source: Dinas Kependudukan dan Catatan Sipil Kabupaten Hulu Sungai Utara/ Regional Office of Citizenship and Civil Registration of Hulu Sungai Utara Regency

Tabel 3.1.4 Jumlah KTP-el, KIA, dan KK Cetak Baru yang Diterbitkan¹ Menurut Kecamatan di Kabupaten Hulu Sungai Utara, 2018
Total of Electronic Identity Cards (e-KTP), Identity Cards of Children (KIA), and the Family Card (KK) Newly Printed that Published¹ by Subdistrict in Hulu Sungai Utara Regency, 2018

Kecamatan/ Subdistrict		KTP-el ²	KIA ³	KK
(1)		(2)	(3)	(4)
1.	Danau Panggang	2 625	-	6 066
2.	Paminggir	864	-	2 316
3.	Babirik	2 117	-	6 045
4.	Sungai Pandan	2 137	-	8 865
5.	Sungai Tabukan	972	-	4 599
6.	Amuntai Selatan	2 709	-	8 992
7.	Amuntai Tengah	4 447	-	15 521
8.	Banjang	1 249	-	5 612
9.	Amuntai Utara	1 549	-	6 233
10.	Haur Gading	1 057	-	4 849
Hulu Sungai Utara		19 726	-	69 098

Catatan/Note:¹ Mulai pertama kali tercatat di Kabupaten sampai tahun 2018/ *Starting from the first time recorded in the Regency until 2018*

² KTP-el mulai diterbitkan pada tahun 2016/ *e-KTP began to be published in 2016*

³ KIA di Kabupaten Hulu Sungai Utara baru diterbitkan mulai tahun 2019/ *KIA in Hulu Sungai Utara Regency has only been published starting in 2019*

Sumber/ Source: Dinas Kependudukan dan Catatan Sipil Kabupaten Hulu Sungai Utara/ *Regional Office of Citizenship and Civil Registration of Hulu Sungai Utara Regency*

3.2 KETENAGAKERJAAN/*EMPLOYMENT*

Tabel 3.2.1 Jumlah Pencari Kerja yang Terdaftar dan Ditempatkan Menurut Jenis Kelamin dan Pendidikan yang Ditamatkan di Kabupaten Hulu Sungai Utara, 2018
Number of Registered and Allocated Job Seekers by Gender and Educational Attainment in Hulu Sungai Utara Regency, 2018

Pendidikan yang Ditamatkan <i>Educational Attainment</i>	Terdaftar/ <i>Registered</i>			Ditempatkan/ <i>Registered</i>		
	Laki- laki/ <i>Male</i>	Perem- puan/ <i>Female</i>	Jumlah Total	Laki- laki/ <i>Male</i>	Perem- puan/ <i>Female</i>	Jumlah Total
(1)	(2)	(3)	(4)	(5)	(6)	(7)
≤Sekolah Dasar <i>≤Primary School</i>	17	-	17	-	-	-
Sekolah Menengah Pertama/ sederajat <i>Junior High School</i>	30	3	33	-	-	-
Sekolah Menengah Atas/ sederajat <i>Senior/ Vocational High School</i>	469	75	544	3	-	3
DI-DIII	47	81	128	1	-	1
DIIV/S1	190	239	429	2	-	2
S2-S3	3	3	6	-	-	-
Hulu Sungai Utara	756	401	1 157	6	-	6

Catatan/*Note:*

Sumber/*Source:* Dinas Penanaman Modal, Pelayanan Terpadu Satu Pintu dan Tenaga Kerja/*Regional Office of Investment, One-door Integrated Service and Manpower of Hulu Sungai Utara Regency*

Tabel 3.2.2 Jumlah Lapangan Kerja yang Terdaftar dan Terisi Menurut Jenis Kelamin dan Golongan Pokok Jabatan di Kabupaten Hulu Sungai Utara, 2018
Number of Registered and Allocated Job Vacancies by Gender and Main Occupation in Hulu Sungai Utara Regency, 2018

Golongan Pokok Jabatan <i>Main Occupation</i>	Lowongan Kerja Terdaftar/ <i>Registered Job Vacancies</i>			Lowongan Kerja yang Terisi/ <i>Allocated Job Vacancies</i>		
	Laki-laki/ <i>Male</i>	Perempuan/ <i>Female</i>	Jumlah <i>Total</i>	Laki-laki/ <i>Male</i>	Perempuan/ <i>Female</i>	Jumlah <i>Total</i>
(1)	(2)	(3)	(4)	(5)	(6)	(7)
Tenaga Profesional Teknisi dan Tenaga Ybdi/ <i>Professional Technician and Expert Labor</i>	3	-	-	3	-	-
Tenaga Kepemimpinan dan Ketatalaksanaan/ <i>Leadership and Management Personnel</i>	-	-	-	-	-	-
Pejabat Pelaksana, Tenaga Tatausaha dan Tenaga Ybdi/ <i>Executive and Expert Officer of Administration</i>	-	-	-	-	-	-
Tenaga Usaha Penjualan/ <i>Sales Business Employee</i>	-	-	-	-	-	-
Tenaga Usaha Jasa/ <i>Service Business Employee</i>	-	-	-	-	-	-
Tenaga Usaha Pertanian/ <i>Agriculture Business Employee</i>	-	-	-	-	-	-
Tenaga Produksi dan Tenaga Ybdi/ <i>Production Employee and Expert</i>	7	-	-	3	-	-
Hulu Sungai Utara	10	-	-	6	-	-

Catatan/Note:

Sumber/ Source: Dinas Penanaman Modal, Pelayanan Terpadu Satu Pintu dan Tenaga Kerja/ *Regional Office of Investment, One-door Integrated Service and Manpower of Hulu Sungai Utara Regency*

Tabel 3.2.3 Jumlah Lowongan Kerja yang Terdaftar dan Terisi Menurut Jenis Kelamin dan Lapangan Usaha di Kabupaten Hulu Sungai Utara, 2018
Number of Registered and Allocated Job Vacancies by Gender and Industry in Hulu Sungai Utara Regency, 2018

Lapangan Usaha <i>Industry</i>	Lowongan Kerja Terdaftar/ <i>Registered Job Vacancies</i>			Lowongan Kerja yang Ditempatkan / <i>Allocated Job Vacancies</i>		
	Laki-laki/ <i>Male</i>	Perempuan/ <i>Female</i>	Jumlah <i>Total</i>	Laki-laki/ <i>Male</i>	Perempuan/ <i>Female</i>	Jumlah <i>Total</i>
(1)	(2)	(3)	(4)	(5)	(6)	(7)
Pertanian, Kehutanan, dan Perikanan	-	-	-	-	-	-
Pertambangan dan Penggalian	6	-	-	4	-	-
Industri Pengolahan	1	-	-	1	-	-
Pengadaan Listrik, Gas, dan Air, Konstruksi	1	-	-	1	-	-
Perdagangan Besar dan Eceran; Rumah Tangga dan Hotel	-	-	-	-	-	-
Angkutan Pergudangan dan Komunikasi	2	-	-	-	-	-
Jasa Keuangan dan Asuransi, Real Estate, dan Jasa Perusahaan	-	-	-	-	-	-
Jasa Kemasyarakatan, Sosial dan perorangan	-	-	-	-	-	-
Hulu Sungai Utara	10	-	-	6	-	-

Catatan/Note:

Sumber/ Source: Dinas Penanaman Modal, Pelayanan Terpadu Satu Pintu dan Tenaga Kerja/ *Regional Office of Investment, One-door Integrated Service and Manpower of Hulu Sungai Utara Regency*

357

Jumlah Bangunan Sekolah, 2018
Number of Schools Building, 2018



10.773

Jumlah Murid SMP/MTs, 2018
Number of Junior High School Students, 2018



24.967

Jumlah Murid SD/MI, 2018
Number of Primary School Students, 2018

9.225

Jumlah Murid SMA/SMK/MA, 2018
Number of Senior High School Students, 2018



PENJELASAN TEKNIS

1. **Jalur Pendidikan di Indonesia** terdiri atas 1) pendidikan formal, 2) pendidikan nonformal, dan 3) pendidikan informal yang ketiganya dapat saling melengkapi dan memperkaya (Undang-Undang No. 20 Tahun 2013 tentang Sistem Pendidikan Nasional).
2. **Jenjang Pendidikan Formal** terdiri atas pendidikan dasar, pendidikan menengah, dan pendidikan tinggi. Jenis pendidikan yang diajarkan mencakup pendidikan umum, kejuruan, akademik, profesi, vokasi, keagamaan, dan khusus.
 - a. Pendidikan Dasar berbentuk Sekolah Dasar (SD) dan Madrasah Ibtidaiyah (MI) atau bentuk lain yang sederajat serta Sekolah Menengah Pertama (SMP) dan Madrasah Tsanawiyah (MTs), atau bentuk lain yang sederajat.
 - b. Pendidikan Menengah berbentuk Sekolah Menengah Atas (SMA), Madrasah Aliyah (MA), Sekolah Menengah Kejuruan (SMK), dan Madrasah Aliyah Kejuruan (MAK), atau bentuk lain yang sederajat.
 - c. Pendidikan Tinggi merupakan

TECHNICAL NOTES

1. **The Education System in Indonesia** consists of 1) a formal education, 2) non-formal education, and 3) informal education that all three can be complementary and enriching (Law No. 20 Year 2013 about The National Education System).
2. **The Formal Education Level** consists of primary education, secondary education, and high education. The kind of education that taught consists of general education, vocational, academic, professional, religious, and specific education.
 - a. The Primary Education consists of Elementary School and Islamic Elementary School or other equivalent forms and Junior High School and MTs, or other equivalent forms.
 - b. The Secondary Education consists of the senior high school, MA, Vocational School, and Vocational Madrasah Aliyah, or other equivalent forms.
 - c. The High Education consists of the education level after the secondary education that

jenjang pendidikan setelah pendidikan menengah yang mencakup program pendidikan diploma, sarjana, magister, spesialis, dan doktor yang diselenggarakan oleh perguruan tinggi. Perguruan tinggi dapat berbentuk akademi, politeknik, sekolah tinggi, institut, atau universitas.

consists of diplomas, bachelor, master, specialist, and doctoral degrees that are held by the college. The colleges can be academy, polytechnic, high school, institute, or university.

3. **Rumah Sakit** adalah tempat pemeriksaan dan perawatan kesehatan, biasanya berada di bawah pengawasan dokter/tenaga medis, yang melayani penderita yang sakit untuk berobat rawat jalan atau rawat inap.
3. **Hospital** is a place for health check, usually controlled/supervised by doctors/medical personnel to serve the ill patients to get outpatient or inpatient treatment services.
4. **Rumah Sakit Bersalin** adalah rumah sakit khusus untuk persalinan, dilengkapi pelayanan spesialis pemeriksaan kehamilan, persalinan, rawat inap dan rawat jalan ibu dan anak yang berada di bawah pengawasan dokter spesialis kandungan.
4. **Maternity Hospital** is a specialized hospital for childbirth, has specialist inspection service to pregnancy, childbirth, hospitalization and outpatient for mothers and children that is under the supervision of an obstetrician.
5. **Rumah Bersalin** adalah sarana pelayanan kesehatan dengan izin sebagai rumah bersalin, dilengkapi pelayanan pemeriksaan kehamilan, persalinan serta pemeriksaan ibu dan anak yang berada di bawah pengawasan bidan senior.
5. **Maternity House** is health care facility with a license as a maternity house, equipped with prenatal care, childbirth and examination of mothers and children which is under the

supervision of a senior midwife.

6. **Poliklinik** adalah sarana kesehatan yang dipakai untuk pelayanan berobat jalan, biasanya berada di bawah pengawasan dokter/tenaga medis.
 7. **Puskesmas (Pusat Kesehatan Masyarakat)** adalah unit pelaksana teknis dinas kesehatan kabupaten/kota yang mempunyai fungsi utama sebagai penyelenggara pelayanan kesehatan tingkat pertama. Wilayah kerja puskesmas maksimal adalah satu kecamatan dan untuk dapat menjangkau wilayah kerjanya, puskesmas mempunyai jaringan pelayanan yang meliputi unit Puskesmas Pembantu (Pustu), unit Puskesmas Keliling (Puskel), dan unit bidan desa/komunitas (Peraturan Menteri Kesehatan RI No. 75 Tahun 2014 Tentang Pusat Kesehatan Masyarakat).
 8. **Apotek** adalah suatu tempat tertentu yang digunakan untuk melakukan pekerjaan kefarmasian, dan penyaluran/penjualan obat atau bahan farmasi dan perbekalan kesehatan lainnya kepada masyarakat yang dikelola oleh tenaga apoteker (Peraturan Menteri Kesehatan RI No. 1332 Tahun 2002
6. ***Polyclinic*** is a health facility in which to get outpatient services, usually under the control of doctor/medical personnel.
 7. ***Public Health Center*** is technical implementation unit of regency health department that have the primary function as a first-level health care providers. The working area standard of public health center is one district and to reach their working areas, public health centers have a service network covering subsidiary of public health center, mobile public health center units, and midwife units (Regulation of the Minister of Health of Indonesia Number 75 Year 2014 about Public Health Center).
 8. ***Pharmacy*** is a specific place that is used for pharmaceutical jobs, and distribution/sale of drugs/pharmaceuticals and other medical supplies to people that are administered by trained pharmacist (Regulation of the Minister of Health of Indonesia Number 1332 Year 2002 about the Changes of

Tentang Perubahan Atas Peraturan Menteri Kesehatan RI No. 922/MENKES/PER/X/1993 Tentang Ketentuan dan Tata Cara Pemberian Izin Apotek).

Regulation of the Minister of Health of Indonesia Number 922/MENKES/PER/X/1993 about Pro-vision and Procedures for Administration of Licensed Pharmacies).

9. **Bed Occupancy Rate (BOR)** yaitu persentase pemakaian tempat tidur pada satu satuan waktu tertentu. Indikator ini memberikan gambaran tinggi rendahnya tingkat pemanfaatan tempat tidur rumah sakit.

9. **Bed Occupancy Rate (BOR)**, which is the percentage of bed usage at a certain time unit. This indicator provides a description of the level of utilization of hospital beds.

$$BOR = \frac{\text{Jumlah hari perawatan rumah sakit} \times 100\%}{\text{Jumlah TT} \times \text{Jumlah hari dalam satu periode}}$$

$$BOR = \frac{\text{Number of hospitality days} \times 100\%}{\text{Number of beds} \times \text{Number of days in a period}}$$

The ideal BOR parameter value is 60-85%.

Nilai Parameter BOR yang ideal adalah 60-85 %.

10. **Average Length of Stay (ALOS)** yaitu rata-rata lama rawat seorang pasien. Indikator ini disamping memberikan gambaran tingkat efisiensi, juga menggambarkan mutu pelayanan, apabila diterapkan pada diagnosis tertentu dapat dijadikan hal yang perlu pengamatan lebih lanjut.

10. **Average Length of Stay (ALOS)** is the average length of stay of a patient. This indicator in addition to giving an overview of the level of efficiency, also illustrates the quality of service, if applied to a particular diagnosis can be made things that need further observation.

$$ALOS = \frac{\text{Jumlah lama dirawat}}{\text{Jumlah pasien keluar (hidup + mati)}}$$

$$ALOS = \frac{\text{Amount of length of stay}}{\text{Number of patients discharge (alive + dead)}}$$

Secara umum, ALOS yang ideal antara 6-9 hari.

In general, the ideal ALOS is between 6-9 days.

11. **Bed Turn Over (BTO)** adalah frekuensi pemakaian tempat tidur

11. **Bed Turn Over (BTO)** is the

pada satu periode, berapa kali tempat tidur dipakai dalam satuan waktu (biasanya periode waktu 1 tahun). Indikator ini memberikan tingkat efisiensi pada pemakaian tempat tidur.

$$BTO = \frac{\text{Jumlah pasien keluar (hidup + mati)}}{\text{Jumlah tempat tidur}}$$

Idealnya, dalam setahun, satu tempat tidur rata-rata dipakai 40-50 kali.

12. **Turn Over Interval (TOI)** yaitu rata-rata hari dimana tempat tidur tidak ditempati dan telah terisi ke saat terisi berikutnya. Indikator ini juga memberikan gambaran tingkat efisiensi penggunaan tempat tidur.

$$TOI = \frac{(\text{Jumlah TT} \times \text{periode}) - \text{hari perawatan}}{\text{Jumlah pasien keluar (hidup + mati)}}$$

Idealnya, tempat tidur kosong/tidak terisi ada pada kisaran 1-3 hari.

13. **Net Death Rate (NDR)** yaitu angka kematian 48 jam setelah dirawat untuk tiap-tiap 1000 penderita keluar. Indikator ini memberikan gambaran mutu pelayanan di rumah sakit.

$$NDR = \frac{\text{Jumlah pasien mati} > 48 \text{ jam dirawat} \times 1000\%}{\text{Jumlah pasien keluar (hidup + mati)}}$$

Nilai NDR dianggap masih dapat ditolerir jika kurang dari 25 per

frequency of use of a bed in one period, the number of times a bed is used in a unit of time (usually a period of 1 year). This indicator provides the level of efficiency in the use of beds.

$$BTO = \frac{\text{Number of patients discharge (alive + dead)}}{\text{Number of beds}}$$

Ideally, in one year, an average bed is used 40-50 times.

12. **Turn Over Interval (TOI)** is the average day when the bed is not occupied and has been filled to the next time it is filled. This indicator also provides an overview of the efficiency of the use of beds.

$$TOI = \frac{(\text{Number of beds} \times \text{period}) - \text{days of treatment}}{\text{Number of patients discharge (alive + dead)}}$$

Ideally, an empty / unoccupied bed is in the range of 1-3 days.

13. **Net Death Rate (NDR)**, which is the death rate of 48 hours after being treated for every 1000 patients discharged. This indicator provides an overview of the quality of service in the hospital.

$$NDR = \frac{\text{Number of dead patients} > 48 \text{ hours treated} \times 1000\%}{\text{Number of patients discharge (alive + dead)}}$$

NDR value is considered tolerable if

1000.

it is less than 25 per 1000.

14. **Gross Death Ratio (GDR)** merupakan angka kematian umum untuk setiap 1000 penderita keluar rumah sakit.

$$GDR = \frac{\text{Jumlah pasien mati seluruhnya} \times 1000\%}{\text{Jumlah pasien keluar (hidup + mati)}}$$

Nilai GDR seyogyanya tidak lebih dari 45 per 1000 penderita keluar.

14. **Gross Death Ratio (GDR)** is the general death rate for every 1000 sufferers discharged from the hospital.

$$GDR = \frac{\text{Number of all dead patients} \times 1000\%}{\text{Number of patients discharge (alive + dead)}}$$

The value of the GDR shouldn't be more than 45 per 1000 patients discharge.

15. **Bencana Alam** adalah peristiwa atau serangkaian peristiwa yang mengancam dan mengganggu kehidupan/penghidupan masyarakat yang disebabkan oleh faktor alam antara lain berupa gempa bumi, tsunami, gunung meletus, banjir, kekeringan, angin topan, dan tanah longsor sehingga mengakibatkan kerugian materi maupun non-materi.

15. **Natural disaster** is an event or series of events that threaten and disrupt the lives and livelihoods caused by natural factors, such as: earthquake, tsunami, volcanic eruption, flood, flash flood, drought, typhoon/cyclone, and landslide, so it can lead to result in loss of material and non-material.

16. **Indeks Pembangunan Manusia (IPM)** menjelaskan bagaimana penduduk dapat mengakses hasil pembangunan dalam memperoleh pendapatan, kesehatan, pendidikan dan sebagainya. IPM diperkenalkan oleh UNDP pada tahun 1990 dan dipublikasikan secara berkala dalam laporan tahunan Human Development Report (HDR). IPM

16. **The Human Development Index (HDI)** explains how people can access development results in obtaining income, health, education and so forth. HDI was introduced by United Nations Development Programme (UNDP) in 1990 and published periodically in the annual report of the Human Development Report. HDI was

dibentuk oleh 3 (tiga) dimensi dasar: Umur panjang dan hidup sehat; pengetahuan; dan standar hidup layak.

formed by three basic dimensions: a long and healthy life; knowledge; and a decent standard of living.

17. **Indeks Pembangunan Gender (IPG)** merupakan indeks pencapaian kemampuan dasar pembangunan manusia yang sama seperti IPM dengan memperhatikan ketimpangan gender. IPG digunakan untuk mengukur pencapaian dalam dimensi yang sama dan menggunakan indikator yang sama dengan IPM, namun lebih diarahkan untuk mengungkapkan ketimpangan antara laki-laki dan perempuan.

17. ***The Gender Development Index (GDI)*** is an index of achieving the same basic human development abilities as the HDI by taking into account gender inequality. IPG is used to measure achievement in the same dimensions and use the same indicators as HDI, but is more directed at expressing inequality between men and women.

18. **Indeks Pemberdayaan Gender (IDG)** menunjukkan peranan aktif perempuan dalam kehidupan ekonomi dan politik.

18. ***The Gender Empowerment Index (IDG)*** shows the active role of women in economic and political life.

19. **Peristiwa tindak pidana yang dilaporkan** ialah setiap peristiwa yang diterima kepolisian dari laporan masyarakat, atau peristiwa dimana pelakunya tertangkap tangan oleh kepolisian.

19. ***Reported crime incidence*** includes all criminal cases reported and received by police office, and all crimes caught by police.

20. **Jumlah tindak pidana** menggambarkan jumlah kasus tindak pidana yang terjadi pada kurun waktu tertentu.

20. ***Crime total*** refers to the number of criminal cases occurring during a given period.

ULASAN

DESCRIPTION

4.1. Pendidikan

Pada tahun ajaran 2017/2018, jumlah sekolah di bawah Kementerian Pendidikan dan Kebudayaan lebih banyak yang berstatus negeri daripada yang swasta. Begitu juga dengan jumlah guru dan muridnya. Berlawanan dengan hal tersebut, sekolah di bawah Kementerian Agama lebih banyak yang berstatus swasta daripada yang berstatus negeri.

4.2. Kesehatan

Jenis fasilitas kesehatan di Kabupaten Hulu Sungai Utara beragam. Pada tahun 2018, terdapat 257 posyandu, 13 puskesmas, dan 2 rumah sakit. Di fasilitas tersebut, terdapat dokter sebanyak 20, perawat sebanyak 143, bidan sebanyak 221, farmasi sebanyak 22, dan ahli gizi sebanyak 65.

4.3. Agama dan Sosial Lainnya

Penduduk Hulu Sungai Utara mayoritas beragama islam. Dengan penduduk islam sebanyak 258.140 jiwa, tersedia fasilitas peribadatan juga banyak, sebesar 121 masjid dan 651 mushola.

4.1. Education

In the 2017/2018 school year, the number of schools under the Ministry of Education and Culture more state than private. Likewise with the number of teachers and students. Contrary to this, more schools under the Ministry of Religion have private status than those with public status.

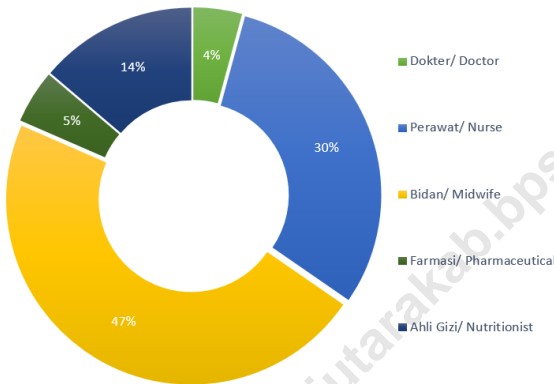
4.2. Health

The types of health facilities in North Hulu Sungai Regency are varied. In 2018, there were 257 posyandu, 13 puskesmas, and 2 hospitals. In the facility, there are 20 doctors, 143 nurses, 221 midwives, 22 pharmacists and 65 nutritionists.

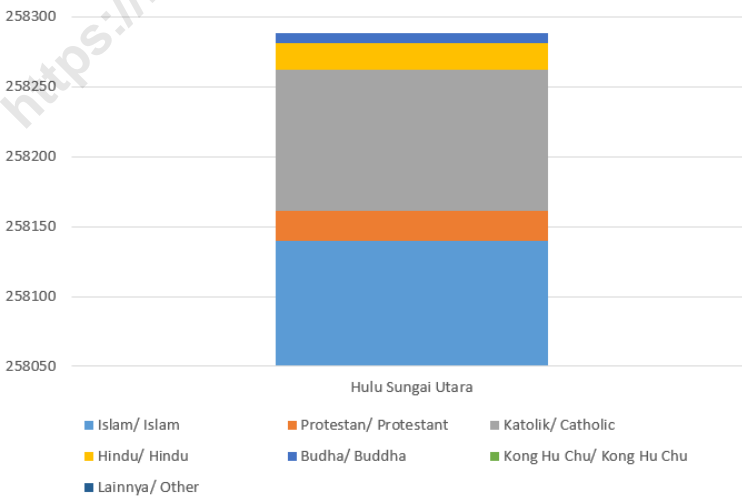
4.3. Other Religion and Social

The majority of the inhabitants of Hulu Sungai Utara are Muslim. With an Islamic population of 258,140 people, there are also many worship facilities, totaling 121 mosques and 651 prayer rooms.

Gambar 7 **Persentase Tenaga Kesehatan di Kabupaten Hulu Sungai Utara, 2018**
Picture **Percentage of Medical Personnel in Hulu Sungai Utara Regency, 2018**



Gambar 8 **Jumlah Penduduk Menurut Agama di Kabupaten Hulu Sungai Utara (jiwa), 2018**
Picture **Population by Religion in Hulu Sungai Utara Regency (person), 2018**



4.1 PENDIDIKAN/EDUCATION

Tabel 4.1.1 Jumlah Sekolah, Guru, dan Murid Taman Kanak-kanak (TK) di Bawah Kementerian Pendidikan dan Kebudayaan Menurut Kecamatan di Kabupaten Hulu Sungai Utara, 2017/2018
Number of Schools, Teacher, and Students of Kindergarten Under The Ministry of Education and Culture by Subdistrict in Hulu Sungai Utara Regency, 2017/2018

Kecamatan/ Subdistrict	Sekolah/ Schools					
	Negeri/ Public		Swasta/ Private		Jumlah/ Total	
	2016/ 2017	2017/ 2018	2016/ 2017	2017/ 2018	2016/ 2017	2017/ 2018
(1)	(2)	(3)	(4)	(5)	(6)	(7)
1. Danau Panggang	1	1	6	6	7	7
2. Paminggir	-	-	10	10	10	10
3. Babirik	-	-	18	18	18	18
4. Sungai Pandan	1	1	13	14	14	15
5. Sungai Tabukan	-	-	4	4	4	4
6. Amuntai Selatan	1	1	12	12	13	13
7. Amuntai Tengah	3	3	24	25	27	28
8. Banjarang	2	2	11	13	13	15
9. Amuntai Utara	-	-	17	17	17	17
10. Haur Gading	-	-	6	6	6	6
Hulu Sungai Utara	8	8	121	125	129	133

Lanjutan Tabel/ *Continued Table 4.1.1*

Kecamatan/ Subdistrict	Guru ¹ / Teachers ¹					
	Negeri/ <i>Public</i>		Swasta/ <i>Private</i>		Jumlah/ <i>Total</i>	
	2016/ 2017	2017/ 2018	2016/ 2017	2017/ 2018	2016/ 2017	2017/ 2018
(1)	(2)	(3)	(4)	(5)	(6)	(7)
1. Danau Panggang	6	5	24	21	30	26
2. Paminggir	-	-	34	33	34	33
3. Babirik	-	-	64	50	64	50
4. Sungai Pandan	6	5	50	46	56	51
5. Sungai Tabukan	-	-	16	12	16	12
6. Amuntai Selatan	6	6	53	44	59	50
7. Amuntai Tengah	30	28	138	118	168	146
8. Banjang	12	11	57	47	69	58
9. Amuntai Utara	-	-	62	56	62	56
10. Haur Gading	-	-	24	22	24	22
Hulu Sungai Utara	60	55	522	449	582	504

Lanjutan Tabel/ Continued Table 4.1.1

Kecamatan/ Subdistrict	Murid/ Students					
	Negeri/ Public		Swasta/ Private		Jumlah/ Total	
	2016/ 2017	2017/ 2018	2016/ 2017	2017/ 2018	2016/ 2017	2017/ 2018
(1)	(2)	(3)	(4)	(5)	(6)	(7)
1. Danau Panggang	53	41	177	213	230	254
2. Paminggir	-	-	159	251	159	251
3. Babirik	-	-	568	552	568	552
4. Sungai Pandan	47	51	329	492	376	543
5. Sungai Tabukan	-	-	89	151	89	151
6. Amuntai Selatan	86	74	334	356	420	430
7. Amuntai Tengah	295	288	1 152	1 176	1 447	1 464
8. Banjang	95	81	314	447	409	528
9. Amuntai Utara	-	-	484	452	484	452
10. Haur Gading	-	-	167	174	167	174
Hulu Sungai Utara	576	535	3 773	4 264	4 349	4 799

Catatan/Note: ¹ Jumlah guru termasuk kepala sekolah dan guru/ *The total of teachers including headmaster and teacher*

² Tidak termasuk Pendidikan Anak Usia Dini (PAUD) /kelompok bermain (KB)/ *Does not include early childhood education programs (PAUD) / playgroup (KB)*

³ Terdapat beberapa TK yang sampai buku ini dirilis tidak ada data jumlah murid atau jumlah gurunya/ *There were no data on the number of students or the number of teachers on several kindergartens until this book was publish.*

Sumber/Source: Dinas Pendidikan Kabupaten Hulu Sungai Utara, Data Semester Genap/ *Regional Office of Education of Hulu Sungai Utara Regency, Even Semester Data*

Tabel 4.1.2 Banyaknya Sekolah, Guru, dan Murid Raudatul Athfal (RA) /Bustanul Athfal (BA) di Bawah Kementerian Agama Menurut Kecamatan di Kabupaten Hulu Sungai Utara, 2017/2018 dan 2018/2019
Number of Schools, Teachers, and Students in Raudatul Athfal (RA) /Bustanul Athfal (BA) Under The Ministry of Religious Affairs by Subdistrict in Hulu Sungai Utara Regency, 2017/2018 and 2018/2019

Kecamatan/ Subdistrict	Sekolah/ Schools		Guru/ Teachers		Siswa/ Students	
	2017/ 2018	2018/ 2019	2017/ 2018	2018/ 2019	2017/ 2018	2018/ 2019
(1)	(2)	(3)	(4)	(5)	(6)	(7)
1. Danau Panggang	6	...	24	...	182	...
2. Paminggir	4	...	17	...	120	...
3. Babirik	1	...	6	...	27	...
4. Sungai Pandan	12	...	57	...	514	...
5. Sungai Tabukan	7	...	34	...	316	...
6. Amuntai Selatan	14	...	65	...	503	...
7. Amuntai Tengah	11	...	68	...	635	...
8. Banjarang	3	...	19	...	173	...
9. Amuntai Utara	3	...	23	...	165	...
10. Haur Gading	5	...	28	...	186	...
Hulu Sungai Utara	66	...	341	...	2 821	...

Catatan/Note:

Sumber/Source: Kementerian Agama Kabupaten Hulu Sungai Utara, EMIS, data semester ganjil/Ministry of Religious Affairs of Hulu Sungai Utara Regency, EMIS, odd semester report data

Tabel 4.1.3 Jumlah Sekolah, Guru, dan Murid Sekolah Dasar (SD) di Bawah Kementerian Pendidikan dan Kebudayaan Menurut Kecamatan di Kabupaten Hulu Sungai Utara, 2016/2017 dan 2017/2018

Number of Schools, Teacher, and Students of Primary Schools Under The Ministry of Education and Culture by Subdistrict in Hulu Sungai Utara Regency, 2016/2017 and 2017/2018

Kecamatan/ Subdistrict	Sekolah/ Schools					
	Negeri/ Public		Swasta/ Private		Jumlah/ Total	
	2016/ 2017	2017/ 2018	2016/ 2017	2017/ 2018	2016/ 2017	2017/ 2018
(1)	(2)	(3)	(4)	(5)	(6)	(7)
1. Danau Panggang	16	16	16	16
2. Paminggir	7	7	7	7
3. Babirik	20	20	20	20
4. Sungai Pandan	23	23	5	5	28	28
5. Sungai Tabukan	8	8	1	1	9	9
6. Amuntai Selatan	16	16	16	16
7. Amuntai Tengah	37	37	37	37
8. Banjarang	19	19	1	1	20	20
9. Amuntai Utara	19	19	19	19
10. Haur Gading	12	12	12	12
Hulu Sungai Utara	177	177	7	7	184	184

Lanjutan Tabel/ *Continued Table 4.1.3*

Kecamatan/ Subdistrict	Guru ¹ / Teachers ¹					
	Negeri/ <i>Public</i>		Swasta/ <i>Private</i>		Jumlah/ <i>Total</i>	
	2016/ 2017	2017/ 2018	2016/ 2017	2017/ 2018	2016/ 2017	2017/ 2018
(1)	(2)	(3)	(4)	(5)	(6)	(7)
1. Danau Panggang	173	157	173	157
2. Paminggir	77	67	77	67
3. Babirik	218	194	218	194
4. Sungai Pandan	225	202	66	55	291	257
5. Sungai Tabukan	79	70	11	10	90	80
6. Amuntai Selatan	162	142	162	142
7. Amuntai Tengah	430	390	430	390
8. Banjarang	218	195	28	44	246	239
9. Amuntai Utara	200	188	200	188
10. Haur Gading	134	111	134	111
Hulu Sungai Utara	1 916	1 716	105	109	2 021	1 825

Lanjutan Tabel/ Continued Table 4.1.3

Kecamatan/ Subdistrict	Murid/ Students					
	Negeri/ Public		Swasta/ Private		Jumlah/ Total	
	2016/ 2017	2017/ 2018	2016/ 2017	2017/ 2018	2016/ 2017	2017/ 2018
(1)	(2)	(3)	(4)	(5)	(6)	(7)
1. Danau Panggang	1 566	1 527	1 566	1 527
2. Paminggir	590	577	590	577
3. Babirik	1 417	1 408	1 417	1 408
4. Sungai Pandan	1 682	1 624	867	892	2 549	2 516
5. Sungai Tabukan	420	417	89	86	509	503
6. Amuntai Selatan	1 085	1 004	1 085	1 004
7. Amuntai Tengah	3 880	3 725	3 880	3 725
8. Banjang	1 423	1 367	500	520	1 923	1 887
9. Amuntai Utara	1 295	1 255	1 295	1 255
10. Haur Gading	723	707	723	707
Hulu Sungai Utara	14 081	13 611	1 456	1 498	15 537	15 109

Catatan/Note: ¹ Jumlah guru termasuk kepala sekolah dan guru/ The total of teachers including headmaster and teacher

Sumber/Source: Kementerian Pendidikan dan Kebudayaan, Data Semester Ganjil 2017/ Ministry of Educations and Culture, 2017 Odd Semester Data

Tabel 4.1.4 Banyaknya Sekolah, Guru, dan Murid Madrasah Ibtidaiyah (MI) di Bawah Kementerian Agama Menurut Kecamatan di Kabupaten Hulu Sungai Utara, 2017/2018 dan 2018/2019
Number of Schools, Teachers, and Students in Madrasah Ibtidaiyah (MI) Under The Ministry of Religious Affairs by Subdistrict in Hulu Sungai Utara Regency, 2017/2018 and 2018/2019

Kecamatan/ Subdistrict	Sekolah/ Schools					
	Negeri/ Public		Swasta/ Private		Jumlah/ Total	
	2017/ 2018	2018/ 2019	2017/ 2018	2018/ 2019	2017/ 2018	2018/ 2019
	(1)	(2)	(3)	(4)	(5)	(6)
1. Danau Panggang	2	...	7	...	9	...
2. Paminggir	1	...	5	...	6	...
3. Babirik	3	...	4	...	7	...
4. Sungai Pandan	2	...	8	...	10	...
5. Sungai Tabukan	1	...	8	...	9	...
6. Amuntai Selatan	8	...	6	...	14	...
7. Amuntai Tengah	3	...	5	...	8	...
8. Banjarang	1	...	2	...	3	...
9. Amuntai Utara	3	...	5	...	8	...
10. Haur Gading	4	...	3	...	7	...
Hulu Sungai Utara	28	...	53	...	81	...

Lanjutan Tabel/ *Continued Table 4.1.4*

Kecamatan/ Subdistrict	Guru/ Teachers					
	Negeri/ Public		Swasta/ Private		Jumlah/ Total	
	2017/ 2018	2018/ 2019	2017/ 2018	2018/ 2019	2017/ 2018	2018/ 2019
	(1)	(2)	(3)	(4)	(5)	(6)
1. Danau Panggang	27	...	69	...	96	...
2. Paminggir	6	...	45	...	51	...
3. Babirik	47	...	55	...	102	...
4. Sungai Pandan	35	...	93	...	128	...
5. Sungai Tabukan	17	...	93	...	110	...
6. Amuntai Selatan	147	...	75	...	222	...
7. Amuntai Tengah	59	...	58	...	117	...
8. Banjang	17	...	35	...	52	...
9. Amuntai Utara	54	...	73	...	127	...
10. Haur Gading	58	...	40	...	98	...
Hulu Sungai Utara	467	...	636	...	1 103	...

Lanjutan Tabel/ *Continued Table 4.1.4*

Kecamatan/ Subdistrict	Murid/ <i>Students</i>					
	Negeri/ <i>Public</i>		Swasta/ <i>Private</i>		Jumlah/ <i>Total</i>	
	2017/ 2018	2018/ 2019	2017/ 2018	2018/ 2019	2017/ 2018	2018/ 2019
(1)	(2)	(3)	(4)	(5)	(6)	(7)
1. Danau Panggang	256	...	648	...	904	...
2. Paminggir	83	...	371	...	454	...
3. Babirik	498	...	318	...	816	...
4. Sungai Pandan	275	...	883	...	1 158	...
5. Sungai Tabukan	109	...	872	...	981	...
6. Amuntai Selatan	1 431	...	826	...	2 257	...
7. Amuntai Tengah	469	...	317	...	786	...
8. Banjang	171	...	560	...	731	...
9. Amuntai Utara	418	...	636	...	1 054	...
10. Haur Gading	440	...	277	...	717	...
Hulu Sungai Utara	4 150	...	5 708	...	9 858	...

Catatan/Note:

Sumber/Source: Kementerian Agama Kabupaten Hulu Sungai Utara, EMIS, data semester ganjil/Ministry of Religious Affairs of Hulu Sungai Utara Regency, EMIS, odd semester report data

Tabel 4.1.5 Jumlah Sekolah, Guru, dan Murid Sekolah Menengah Pertama (SMP) di Bawah Kementerian Pendidikan dan Kebudayaan Menurut Kecamatan di Kabupaten Hulu Sungai Utara, 2016/2017 dan 2017/2018
Number of Schools, Teacher, and Students of Junior High Schools Under The Ministry of Education and Culture by Subdistrict in Hulu Sungai Utara Regency, 2016/2017 and 2017/2018

Kecamatan/ Subdistrict	Sekolah/ Schools					
	Negeri/ Public		Swasta/ Private		Jumlah/ Total	
	2016/ 2017	2017/ 2018	2016/ 2017	2017/ 2018	2016/ 2017	2017/ 2018
(1)	(2)	(3)	(4)	(5)	(6)	(7)
1. Danau Panggang	3	3	3	3
2. Paminggir	3	3	3	3
3. Babirik	2	2	2	2
4. Sungai Pandan	4	4	2	2	6	6
5. Sungai Tabukan
6. Amuntai Selatan	4	4	4	4
7. Amuntai Tengah	6	6	6	6
8. Banjarang	2	2	...	1	2	3
9. Amuntai Utara	1	1	1	1
10. Haur Gading	2	2	2	2
Hulu Sungai Utara	27	27	2	3	29	30

Lanjutan Tabel/ *Continued Table 4.1.5*

Kecamatan/ Subdistrict	Guru/ Teachers					
	Negeri/ Public		Swasta/ Private		Jumlah/ Total	
	2016/ 2017	2017/ 2018	2016/ 2017	2017/ 2018	2016/ 2017	2017/ 2018
(1)	(2)	(3)	(4)	(5)	(6)	(7)
1. Danau Panggang	40	36	40	36
2. Paminggir	32	29	32	29
3. Babirik	24	22	24	22
4. Sungai Pandan	62	59	12	20	74	79
5. Sungai Tabukan
6. Amuntai Selatan	70	65	70	65
7. Amuntai Tengah	132	124	132	124
8. Banjang	34	34	...	8	34	42
9. Amuntai Utara	14	12	14	12
10. Haur Gading	34	32	34	32
Hulu Sungai Utara	442	413	12	28	454	441

Lanjutan Tabel/ *Continued Table 4.1.5*

Kecamatan/ Subdistrict	Murid/ <i>Students</i>					
	Negeri/ <i>Public</i>		Swasta/ <i>Private</i>		Jumlah/ <i>Total</i>	
	2016/ 2017	2017/ 2018	2016/ 2017	2017/ 2018	2016/ 2017	2017/ 2018
(1)	(2)	(3)	(4)	(5)	(6)	(7)
1. Danau Panggang	403	363	403	363
2. Paminggir	334	338	334	338
3. Babirik	250	298	250	298
4. Sungai Pandan	598	598	161	239	759	837
5. Sungai Tabukan
6. Amuntai Selatan	376	386	376	386
7. Amuntai Tengah	1 090	1 057	1 090	1 057
8. Banjang	257	244	...	79	257	323
9. Amuntai Utara	123	139	123	139
10. Haur Gading	236	210	236	210
Hulu Sungai Utara	3 667	3 633	161	318	3 828	3 951

Catatan/Note:

Sumber/Source: Kementerian Pendidikan dan Kebudayaan, Data Semester Ganjil 2017/ *Ministry of Educations and Culture, 2017 Odd Semester Data*

Tabel 4.1.6 Banyaknya Sekolah, Guru, dan Murid Madrasah Tsanawiyah (MTs) di Bawah Kementerian Agama Menurut Kecamatan di Kabupaten Hulu Sungai Utara, 2017/2018
Number of Schools, Teachers, and Students in Madrasah Tsanawiyah (MTs) Under The Ministry of Religious Affairs by Subdistrict in Hulu Sungai Utara Regency, 2017/2018

Kecamatan/ Subdistrict	Sekolah/ Schools					
	Negeri/ Public		Swasta/ Private		Jumlah/ Total	
	2017/ 2018	2018/ 2019	2017/ 2018	2018/ 2019	2017/ 2018	2018/ 2019
(1)	(2)	(3)	(4)	(5)	(6)	(7)
1. Danau Panggang	-	...	5	...	5	...
2. Paminggir	-	...	2	...	2	...
3. Babirik	1	...	2	...	3	...
4. Sungai Pandan	2	...	3	...	5	...
5. Sungai Tabukan	-	...	3	...	3	...
6. Amuntai Selatan	1	...	2	...	3	...
7. Amuntai Tengah	1	...	2	...	3	...
8. Banjarang	-	...	1	...	1	...
9. Amuntai Utara	1	...	2	...	3	...
10. Haur Gading	-	...	3	...	3	...
Hulu Sungai Utara	6	...	25	...	31	...

Lanjutan Tabel/ *Continued Table 4.1.6*

Kecamatan/ Subdistrict	Guru/ Teachers					
	Negeri/ Public		Swasta/ Private		Jumlah/ Total	
	2017/ 2018	2018/ 2019	2017/ 2018	2018/ 2019	2017/ 2018	2018/ 2019
(1)	(2)	(3)	(4)	(5)	(6)	(7)
1. Danau Panggang	-	...	62	...	62	...
2. Paminggir	-	...	20	...	20	...
3. Babirik	33	...	31	...	64	...
4. Sungai Pandan	53	...	58	...	111	...
5. Sungai Tabukan	-	...	64	...	64	...
6. Amuntai Selatan	23	...	24	...	47	...
7. Amuntai Tengah	41	...	30	...	71	...
8. Banjang	-	...	27	...	27	...
9. Amuntai Utara	22	...	48	...	70	...
10. Haur Gading	-	...	39	...	39	...
Hulu Sungai Utara	172	...	403	...	575	...

Lanjutan Tabel/ *Continued Table 4.1.6*

Kecamatan/ Subdistrict	Murid/ <i>Students</i>					
	Negeri/ <i>Public</i>		Swasta/ <i>Private</i>		Jumlah/ <i>Total</i>	
	2017/ 2018	2018/ 2019	2017/ 2018	2018/ 2019	2017/ 2018	2018/ 2019
(1)	(2)	(3)	(4)	(5)	(6)	(7)
1. Danau Panggang	-	...	553	...	553	...
2. Paminggir	-	...	138	...	138	...
3. Babirik	365	...	267	...	632	...
4. Sungai Pandan	563	...	571	...	1 134	...
5. Sungai Tabukan	-	...	555	...	555	...
6. Amuntai Selatan	472	...	282	...	754	...
7. Amuntai Tengah	977	...	301	...	1 278	...
8. Banjang	-	...	258	...	258	...
9. Amuntai Utara	289	...	949	...	1 238	...
10. Haur Gading	-	...	282	...	282	...
Hulu Sungai Utara	2 666	...	4 156	...	6 822	...

Catatan/Note:

Sumber/Source: Kementerian Agama Kabupaten Hulu Sungai Utara, EMIS, data semester ganjil/Ministry of Religious Affairs of Hulu Sungai Utara Regency, EMIS, odd semester report data

Tabel 4.1.7 Jumlah Sekolah, Guru, dan Murid Sekolah Menengah Atas (SMA) di Bawah Kementerian Pendidikan dan Kebudayaan Menurut Kecamatan di Kabupaten Hulu Sungai Utara, 2016/2017 dan 2017/2018
Number of Schools, Teacher, and Students of Senior High Schools Under The Ministry of Education and Culture by Subdistrict in Hulu Sungai Utara Regency, 2016 and 2017/2018

Kecamatan/ Subdistrict	Sekolah/ Schools					
	Negeri/ Public		Swasta/ Private		Jumlah/ Total	
	2016/ 2017	2017/ 2018	2016/ 2017	2017/ 2018	2016/ 2017	2017/ 2018
(1)	(2)	(3)	(4)	(5)	(6)	(7)
1. Danau Panggang	1	1	1	1
2. Paminggir	1	1	1	1
3. Babirik
4. Sungai Pandan	1	1	1	1
5. Sungai Tabukan	1	1	1	1
6. Amuntai Selatan
7. Amuntai Tengah	2	2	2	2
8. Banjarang
9. Amuntai Utara	1	1	1	1
10. Haur Gading
Hulu Sungai Utara	6	6	1	1	7	7

Lanjutan Tabel/ *Continued Table 4.1.7*

Kecamatan/ Subdistrict	Guru/ Teachers					
	Negeri/ Public		Swasta/ Private		Jumlah/ Total	
	2016/ 2017	2017/ 2018	2016/ 2017	2017/ 2018	2016/ 2017	2017/ 2018
(1)	(2)	(3)	(4)	(5)	(6)	(7)
1. Danau Panggang	22	21	22	21
2. Paminggir	22	25	22	25
3. Babirik
4. Sungai Pandan	36	44	36	44
5. Sungai Tabukan	10	5	10	5
6. Amuntai Selatan
7. Amuntai Tengah	76	73	76	73
8. Banjang
9. Amuntai Utara	16	18	16	18
10. Haur Gading
Hulu Sungai Utara	172	181	10	5	182	186

Lanjutan Tabel/ Continued Table 4.1.7

Kecamatan/ Subdistrict	Murid/ Students					
	Negeri/ Public		Swasta/ Private		Jumlah/ Total	
	2016/ 2017	2017/ 2018	2016/ 2017	2017/ 2018	2016/ 2017	2017/ 2018
(1)	(2)	(3)	(4)	(5)	(6)	(7)
1. Danau Panggang	261	291	261	291
2. Paminggir	216	200	216	200
3. Babirik
4. Sungai Pandan	682	667	682	667
5. Sungai Tabukan	37	36	37	36
6. Amuntai Selatan
7. Amuntai Tengah	782	709	782	709
8. Banjang
9. Amuntai Utara	120	112	120	112
10. Haur Gading
Hulu Sungai Utara	2 061	1 979	37	36	2 098	2 015

Catatan/Note:

Sumber/Source: Kementerian Pendidikan dan Kebudayaan, Data Semester Ganjil 2017/ Ministry of Educations and Culture, 2017 Odd Semester Data

Tabel 4.1.8 Jumlah Sekolah, Guru, dan Murid Sekolah Menengah Kejuruan (SMK) di Bawah Kementerian Pendidikan dan Kebudayaan Menurut Kecamatan di Kabupaten Hulu Sungai Utara, 2017/2018
Number of Schools, Teacher, and Students of Vocational High Schools Under The Ministry of Education and Culture by Subdistrict in Hulu Sungai Utara Regency, 2017/2018

Kecamatan/ Subdistrict	Sekolah/ Schools					
	Negeri/ Public		Swasta/ Private		Jumlah/ Total	
	2016/ 2017	2017/ 2018	2016/ 2017	2017/ 2018	2016/ 2017	2017/ 2018
(1)	(2)	(3)	(4)	(5)	(6)	(7)
1. Danau Panggang	1	1	1	1
2. Paminggir	1	1	1	1
3. Babirik	1	1	1	1
4. Sungai Pandan
5. Sungai Tabukan
6. Amuntai Selatan
7. Amuntai Tengah	3	3	3	3
8. Banjang
9. Amuntai Utara
10. Haur Gading	1	1	1	1
Hulu Sungai Utara	4	4	3	3	7	7

Lanjutan Tabel/ *Continued Table 4.1.8*

Kecamatan/ Subdistrict	Guru/ Teachers					
	Negeri/ Public		Swasta/ Private		Jumlah/ Total	
	2016/ 2017	2017/ 2018	2016/ 2017	2017/ 2018	2016/ 2017	2017/ 2018
	(1)	(2)	(3)	(4)	(5)	(6)
1. Danau Panggang	19	23	19	23
2. Paminggir	10	13	10	13
3. Babirik	13	15	13	15
4. Sungai Pandan
5. Sungai Tabukan
6. Amuntai Selatan
7. Amuntai Tengah	152	159	152	159
8. Banjang	---
9. Amuntai Utara	---
10. Haur Gading	11	12	11	12
Hulu Sungai Utara	165	174	40	48	205	222

Lanjutan Tabel/ *Continued Table 4.1.8*

Kecamatan/ Subdistrict	Murid/ <i>Students</i>					
	Negeri/ <i>Public</i>		Swasta/ <i>Private</i>		Jumlah/ <i>Total</i>	
	2016/ 2017	2017/ 2018	2016/ 2017	2017/ 2018	2016/ 2017	2017/ 2018
(1)	(2)	(3)	(4)	(5)	(6)	(7)
1. Danau Panggang	371	380	371	380
2. Paminggir	96	102	96	102
3. Babirik	145	194	145	194
4. Sungai Pandan
5. Sungai Tabukan
6. Amuntai Selatan
7. Amuntai Tengah	2 172	2 211	2 172	2 211
8. Banjang
9. Amuntai Utara
10. Haur Gading	105	155	105	155
Hulu Sungai Utara	2 317	2 405	572	637	2 889	3 042

Catatan/Note:

Sumber/Source: Kementerian Pendidikan dan Kebudayaan, Data Semester Ganjil 2017/ *Ministry of Educations and Culture, 2017 Odd Semester Data*

Tabel 4.1.9 Banyaknya Sekolah, Guru, dan Murid Madrasah Aliyah (MA) di Bawah Kementerian Agama Menurut Kecamatan di Kabupaten Hulu Sungai Utara, 2017/2018
Number of Schools, Teachers, and Students in Madrasah Aliyah (MA) Under The Ministry of Religious Affairs by Subdistrict in Hulu Sungai Utara Regency, 2017/2018

Kecamatan/ Subdistrict	Sekolah/ Schools					
	Negeri/ Public		Swasta/ Private		Jumlah/ Total	
	2017/ 2018	2018/ 2019	2017/ 2018	2018/ 2019	2017/ 2018	2018/ 2019
	(1)	(2)	(3)	(4)	(5)	(6)
1. Danau Panggang	-	...	3	...	3	...
2. Paminggir	-	...	-	...	-	...
3. Babirik	1	...	-	...	1	...
4. Sungai Pandan	-	...	3	...	3	...
5. Sungai Tabukan	-	...	1	...	1	...
6. Amuntai Selatan	1	...	-	...	1	...
7. Amuntai Tengah	2	...	2	...	4	...
8. Banjarang	-	...	1	...	1	...
9. Amuntai Utara	-	...	2	...	2	...
10. Haur Gading	1	...	-	...	1	...
Hulu Sungai Utara	5	...	12	...	17	...

Lanjutan Tabel/ *Continued Table 4.1.9*

Kecamatan/ Subdistrict	Guru/ Teachers					
	Negeri/ Public		Swasta/ Private		Jumlah/ Total	
	2017/ 2018	2018/ 2019	2017/ 2018	2018/ 2019	2017/ 2018	2018/ 2019
(1)	(2)	(3)	(4)	(5)	(6)	(7)
1. Danau Panggang	-	...	39	...	39	...
2. Paminggir	-	...	-	...	-	...
3. Babirik	34	...	-	...	34	...
4. Sungai Pandan	-	...	85	...	85	...
5. Sungai Tabukan	-	...	12	...	12	...
6. Amuntai Selatan	29	...	-	...	29	...
7. Amuntai Tengah	98	...	29	...	127	...
8. Banjang	-	...	16	...	16	...
9. Amuntai Utara	-	...	69	...	69	...
10. Haur Gading	22	...	-	...	22	...
Hulu Sungai Utara	183	...	250	...	433	...

Lanjutan Tabel/ *Continued Table 4.1.9*

Kecamatan/ Subdistrict	Murid/ <i>Students</i>					
	Negeri/ <i>Public</i>		Swasta/ <i>Private</i>		Jumlah/ <i>Total</i>	
	2017/ 2018	2018/ 2019	2017/ 2018	2018/ 2019	2017/ 2018	2018/ 2019
(1)	(2)	(3)	(4)	(5)	(6)	(7)
1. Danau Panggang	-	...	235	...	235	...
2. Paminggir	-	...	-	...	-	...
3. Babirik	357	...	-	...	357	...
4. Sungai Pandan	-	...	586	...	586	...
5. Sungai Tabukan	-	...	55	...	55	...
6. Amuntai Selatan	296	...	-	...	296	...
7. Amuntai Tengah	1269	...	147	...	1416	...
8. Banjang	-	...	90	...	90	...
9. Amuntai Utara	-	...	954	...	954	...
10. Haur Gading	179	...	-	...	179	...
Hulu Sungai Utara	2 101	...	2 067	...	4 168	...

Catatan/Note:

Sumber/Source: Kementerian Agama Kabupaten Hulu Sungai Utara, EMIS, data semester ganjil/*Ministry of Religious Affairs of Hulu Sungai Utara Regency, EMIS, odd semester report data*

Tabel 4.1.10 Jumlah Desa¹/ Kelurahan yang Memiliki Fasilitas Sekolah Menurut Kecamatan dan Tingkat Pendidikan di Kabupaten Hulu Sungai Utara, 2011, 2014, dan 2018
Number of Villages¹ Having Educational Facilities by Subdistrict and Educational Level in Hulu Sungai Utara Regency, 2011, 2014, and 2018

Kecamatan/ Subdistrict	SD/ Primary Schools			SMP/ Junior High Schools		
	2011	2014	2018	2011	2014	2018
	(1)	(2)	(3)	(4)	(5)	(6)
1. Danau Panggang	15	15	15	7	7	7
2. Paminggir	7	7	7	5	5	5
3. Babirik	21	20	21	5	6	5
4. Sungai Pandan	29	28	28	9	9	9
5. Sungai Tabukan	12	12	12	3	3	3
6. Amuntai Selatan	22	22	22	7	9	8
7. Amuntai Tengah	25	25	25	7	6	8
8. Banjang	19	18	19	3	3	5
9. Amuntai Utara	24	24	23	3	3	3
10. Haur Gading	15	15	15	5	5	5
Hulu Sungai Utara	189	186	187	54	56	58

Lanjutan Tabel/ *Continued Table 4.1.10*

Kecamatan/ Subdistrict	SMA/ Senior High Schools			SMK/ Vocational Schools		
	2011	2014	2018	2011	2014	2018
(1)	(8)	(9)	(10)	(11)	(12)	(13)
1. Danau Panggang	4	4	4	-	1	1
2. Paminggir	1	1	1	-	1	1
3. Babirik	1	1	1	-	-	1
4. Sungai Pandan	4	4	4	-	-	-
5. Sungai Tabukan	-	-	2	-	-	-
6. Amuntai Selatan	1	1	1	-	-	-
7. Amuntai Tengah	2	3	4	1	1	1
8. Banjang	1	1	2	-	-	-
9. Amuntai Utara	1	2	2	-	-	-
10. Haur Gading	2	2	2	-	1	1
Hulu Sungai Utara	17	19	23	1	4	5

Lanjutan Tabel/ *Continued Table 4.1.10*

Kecamatan/ Subdistrict		Perguruan Tinggi/ University		
		2011	2014	2018
(1)		(11)	(12)	(13)
1.	Danau Panggang	-	-	-
2.	Paminggir	-	-	-
3.	Babirik	-	-	-
4.	Sungai Pandan	-	-	-
5.	Sungai Tabukan	-	-	-
6.	Amuntai Selatan	-	-	-
7.	Amuntai Tengah	1	1	1
8.	Banjang	-	-	-
9.	Amuntai Utara	1	1	1
10.	Haur Gading	-	-	-
Hulu Sungai Utara		2	2	2

Catatan/Note: ¹ Desa pada tabel ini termasuk Unit Permukiman Transmigrasi (UPT) yang masih dibina oleh kementerian terkait dan nagari di Provinsi Sumatera Barat/Villages in this table include Transmigration Settlement Unit which is still fostered by the relevant ministries and the nagari in the Province of Sumatera Barat

Sumber/Source: BPS, Pendataan Potensi Desa (Podes)/ BPS–Statistics Indonesia, Village Potential Data Collection

Tabel 4.1.11 Jumlah Pengunjung Perpustakaan Daerah Menurut Jenis Pengunjung dan Jenis Kelamin di Kabupaten Hulu Sungai Utara, 2018
Number of Visitors Library by The Visitor Type and Sex in Hulu Sungai Utara Regency, 2018

Jenis Pengunjung/ <i>Visitor Type</i>		Laki-laki/ <i>Male</i>	Perempuan/ <i>Female</i>	Jumlah/ <i>Total</i>
(1)	(2)	(3)	(4)	
1. Istimewa	2	9	11	
2. Mahasiswa	4 789	13 730	18 519	
3. PNS/TNI/POLRI	350	323	673	
4. Pelajar SD/ sederajat	1 218	1 749	2 967	
5. Pelajar SLTP/ sederajat	772	2 123	2 895	
6. Pelajar SLTA/ sederajat	1 143	3 985	5 128	
7. Umum	626	1 291	1 917	
8. Guru/Dosen	113	176	289	
Hulu Sungai Utara	9 013	23 386	32 399	

Catatan/Note:

Sumber/ Source: Dinas Perpustakaan dan Kearsipan Kabupaten Hulu Sungai Utara/ *Regional Office of Archives and Libraries of Hulu Sungai Utara Regency*

Tabel 4.1.12 Jumlah Pustakawan¹ Menurut Kepemilikan Sertifikat² dan Jenis Kelamin di Kabupaten Hulu Sungai Utara, 2018
Number of Librarian¹ by Certificate Ownership² and Sex in Hulu Sungai Utara Regency, 2018

Kepemilikan Sertifikat/ Certificate Ownership	Laki-laki/ Male	Perempuan/ Female	Jumlah/ Total
(1)	(2)	(3)	(4)
Bersertifikat/ <i>Own a Certificate</i>	20	101	121
Tidak Bersertifikat/ <i>Not Own a Certificate</i>	1	-	1
Hulu Sungai Utara	21	101	122

Catatan/Note: 1 Pustakawan yang dimaksud terdiri dari pustakawan perpustakaan umum, perpustakaan desa, dan perpustakaan sekolah/ *The referred librarians consist of librarians of public libraries, village libraries, and school libraries*

2 Dianggap memiliki sertifikat jika pustakawan pernah mengikuti bimbingan teknis kepastakaan/ *It is considered to have a certificate if the librarian has followed technical guidance regarding literature*

Sumber/ Source: Dinas Perpustakaan dan Kearsipan Kabupaten Hulu Sungai Utara/ *Regional Office of Archives and Libraries of Hulu Sungai Utara Regency*

Tabel 4.1.13 Jumlah Koleksi Buku di Perpustakaan Daerah Kabupaten Hulu Sungai Utara Menurut Klasifikasi Buku, 2018
Number of Books at the Regional Library of Hulu Sungai Utara Regency by Book's Classification, 2018

Klasifikasi Buku/ Book's Classification	Jumlah Koleksi/ Number of Books	
	Judul/ Title	Exemplar/ Copy
(1)	(2)	(3)
000	402	823
100	575	1 133
200	5 014	9 344
300	1 434	3 158
400	313	605
500	746	1 299
600	1 705	3 255
700	810	1 526
800	892	1 888
900	383	691
Fiksi	2 827	4 797
Hulu Sungai Utara	15 101	28 519

Catatan/Note:

Sumber/ Source: Dinas Perpustakaan dan Kearsipan Kabupaten Hulu Sungai Utara/ Regional Office of Archives and Libraries of Hulu Sungai Utara Regency

4.2 KESEHATAN/HEALTH

Tabel 4.2.1 Jumlah Desa¹/ Kelurahan yang Memiliki Sarana Kesehatan Menurut Kecamatan di Kabupaten Hulu Sungai Utara, 2011, 2014, dan 2018
Number of Villages¹ Having Health Facilities by Subdistrict in Hulu Sungai Utara Regency, 2011, 2014, dan 2018

Kecamatan/ Subdistrict	Rumah Sakit/ Hospital			Rumah Sakit Bersalin/ Maternity Hospital		
	2011	2014	2018	2011	2014	2018
(1)	(2)	(3)	(4)	(5)	(6)	(7)
1. Danau Panggang	-	-	-	-	-	-
2. Paminggir	-	-	-	-	-	-
3. Babirik	-	-	-	-	-	-
4. Sungai Pandan	-	-	-	-	-	-
5. Sungai Tabukan	-	-	-	-	-	-
6. Amuntai Selatan	-	-	-	-	-	-
7. Amuntai Tengah	1	2	2	-	-	-
8. Banjang	-	-	-	-	-	-
9. Amuntai Utara	-	-	-	-	-	-
10. Haur Gading	-	-	-	-	-	-
Hulu Sungai Utara	1	2	2	-	-	-

Lanjutan Tabel/ Continued Table 4.2.1

Kecamatan/ Subdistrict	Poliklinik/ Polyclinic			Puskesmas/ Public Health Center		
	2011	2014	2018	2011	2014	2018
(1)	(8)	(9)	(10)	(11)	(12)	(13)
1. Danau Panggang	1	-	-	1	1	1
2. Paminggir	-	-	-	1	2	2
3. Babirik	-	-	-	1	1	1
4. Sungai Pandan	-	-	-	1	1	1
5. Sungai Tabukan	-	-	-	1	1	1
6. Amuntai Selatan	-	-	-	1	1	1
7. Amuntai Tengah	-	-	-	2	2	2
8. Banjang	-	-	-	1	1	1
9. Amuntai Utara	-	-	-	2	2	2
10. Haur Gading	-	-	-	1	1	1
Hulu Sungai Utara	1	-	-	12	13	13

Lanjutan Tabel/ *Continued Table 4.2.1*

Kecamatan/ Subdistrict	Puskesmas Pembantu/ Subsidiary of Public Health Center			Apotek/ Pharmacy		
	2011	2014	2018	2011	2014	2018
(1)	(14)	(15)	(16)	(17)	(18)	(19)
1. Danau Panggang	1	1	1	-	-	-
2. Paminggir	5	4	4	-	-	-
3. Babirik	3	3	3	-	-	-
4. Sungai Pandan	3	4	4	-	1	1
5. Sungai Tabukan	2	2	2	-	-	-
6. Amuntai Selatan	4	4	4	1	1	-
7. Amuntai Tengah	5	5	5	3	4	6
8. Banjang	3	3	2	-	-	-
9. Amuntai Utara	1	2	2	-	-	1
10. Haur Gading	3	3	3	-	-	-
Hulu Sungai Utara	30	31	30	4	6	8

Catatan/Note: ¹ Desa pada tabel ini termasuk Unit Permukiman Transmigrasi (UPT) yang masih dibina oleh kementerian terkait dan nagari di Provinsi Sumatera Barat/Villages in this table include Transmigration Settlement Unit which is still fostered by the relevant ministries and the nagari in the Province of Sumatera Barat

Sumber/Source: BPS, Pendataan Potensi Desa (Podes)/ BPS–Statistics Indonesia, Village Potential Data Collection

Tabel 4.2.2 Jumlah Tenaga Kesehatan Menurut Kecamatan di Kabupaten Hulu Sungai Utara, 2018
Table *Number of Medical Personnel by Subdistrict in Hulu Sungai Utara Regency, 2018*

Kecamatan Subdistrict	Dokter/ Doctor	Perawat/ Nurse	Bidan/ Midwife	Farmasi/ Pharmaceu- tical	Ahli Gizi/ Nutritionist
(1)	(2)	(3)	(4)	(5)	(6)
1. Danau Panggang	2	11	15	2	7
2. Paminggir	3	17	11	2	2
3. Babirik	2	8	20	2	7
4. Sungai Pandan	3	17	33	3	8
5. Sungai Tabukan	1	7	18	1	6
6. Amuntai Selatan	1	14	33	2	6
7. Amuntai Tengah	4	27	25	3	10
8. Banjarang	1	13	22	2	7
9. Amuntai Utara	2	20	28	3	8
10. Haur Gading	1	9	16	2	4
Hulu Sungai Utara	20	143	221	22	65

Catatan/Note:

Sumber/Source: Dinas Kesehatan Kabupaten Hulu Sungai Utara, <http://sisdmk.bppsdmk.kemkes.go.id/> Regional Office of Health of Hulu Sungai Utara Regency, <http://sisdmk.bppsdmk.kemkes.go.id>

Tabel 4.2.3 Jumlah Rumah Sakit Umum, Rumah Sakit Khusus, Puskesmas, dan Fasilitas Kesehatan Lainnya Menurut Kecamatan di Kabupaten Hulu Sungai Utara, 2017 dan 2018
Number of General Hospital, Special Hospital, Public Health Center, and Other Health Facilities by Subdistrict in Hulu Sungai Utara Regency, 2017 and 2018

Kecamatan/ Subdistrict	Rumah Sakit Umum/ General Hospital		Rumah Sakit Khusus/ Special Hospital		Rumah Sakit Bersalin/ Rumah Bersalin/ Maternity Hospital		Puskesmas/ Public Health Center	
	2017	2018	2017	2018	2017	2018	2017	2018
(1)	(2)	(3)	(4)	(5)	(6)	(7)	(8)	(9)
1. Danau Panggang	-	-	-	-	-	-	1	1
2. Paminggir	-	-	-	-	-	-	2	2
3. Babirik	-	-	-	-	-	-	1	1
4. Sungai Pandan	-	-	-	-	-	-	1	1
5. Sungai Tabukan	-	-	-	-	-	-	1	1
6. Amuntai Selatan	-	-	-	-	-	-	1	1
7. Amuntai Tengah	2	2	-	-	-	-	2	2
8. Banjarang	-	-	-	-	-	-	1	1
9. Amuntai Utara	-	-	-	-	-	-	2	2
10. Haur Gading	-	-	-	-	-	-	1	1
Hulu Sungai Utara	2	2	-	-	-	-	13	13

Lanjutan Tabel/ Continued Table 4.2.3

Kecamatan/ Subdistrict	Klinik/ Balai Kesehatan/ Clinic/ Health Center		Posyandu/ Maternal & Child Health Center		Polindes/ Village Maternity		Poskesdes/ Village Health Center	
	2017	2018	2017	2018	2017	2018	2017	2018
(1)	(10)	(11)	(12)	(13)	(14)	(15)	(16)	(17)
1. Danau Panggang	-	-	18	16	-	-	6	9
2. Paminggir	-	-	9	9	1	-	-	3
3. Babirik	-	-	23	23	2	2	15	17
4. Sungai Pandan	-	-	33	33	1	2	19	16
5. Sungai Tabukan	-	-	17	17	-	-	9	9
6. Amuntai Selatan	-	-	30	45	-	-	18	18
7. Amuntai Tengah	-	-	29	29	-	-	11	10
8. Banjang	-	-	29	20	-	-	15	15
9. Amuntai Utara	-	-	31	33	-	-	15	15
10. Haur Gading	-	-	30	32	-	-	13	13
Hulu Sungai Utara	-	-	249	257	4	4	121	125

Catatan/Note:

Sumber/Source: Dinas Kesehatan Kabupaten Hulu Sungai Utara/ Regional Office of Health of Hulu Sungai Utara Regency

Tabel 4.2.4 Jumlah Persalinan dan Kematian Maternal Menurut Kecamatan di Kabupaten Hulu Sungai Utara, 2018
Number of Birth, and Maternal Mortality by Subdistrict in Hulu Sungai Utara Regency, 2018

	Kecamatan Subdistrict	Jumlah Persalinan Number of Birth		Jumlah Kematian Maternal Number of Maternal Mortality
		Dibantu Tenaga Kesehatan	Tidak Dibantu Tenaga Kesehatan	
	(1)	(2)	(3)	(4)
1.	Danau Panggang	374	3	2
2.	Paminggir	150	-	-
3.	Babirik	307	2	-
4.	Sungai Pandan	452	-	1
5.	Sungai Tabukan	263	-	-
6.	Amuntai Selatan	524	-	-
7.	Amuntai Tengah	950	1	1
8.	Banjang	303	-	1
9.	Amuntai Utara	352	3	-
10.	Haur Gading	242	-	-
	Hulu Sungai Utara	3 917	9	5

Catatan/Note:

Sumber/Source: Dinas Kesehatan Kabupaten Hulu Sungai Utara/ Regional Office of Health of Hulu Sungai Utara Regency

Tabel 4.2.5 Jumlah Bayi Lahir Hidup dan Lahir Mati Menurut Kecamatan di Kabupaten Hulu Sungai Utara, 2018
Number of Infant Born alive and Dead by Subdistrict in Hulu Sungai Utara Regency, 2018

Kecamatan/ Subdistrict	Bayi Lahir Hidup/ Infant Born Alive	Bayi Lahir Mati/ Infant Born Die
(1)	(2)	(3)
1. Danau Panggang	372	1
2. Paminggir	150	1
3. Babirik	307	-
4. Sungai Pandan	466	1
5. Sungai Tabukan	264	-
6. Amuntai Selatan	520	1
7. Amuntai Tengah	955	1
8. Banjarang	302	-
9. Amuntai Utara	353	-
10. Haur Gading	244	-
Hulu Sungai Utara	3 933	5

Catatan/Note:

Sumber/Source: Dinas Kesehatan Kabupaten Hulu Sungai Utara/ Regional Office of Health of Hulu Sungai Utara Regency

Tabel 4.2.6 Jumlah Kematian Balita Menurut Kecamatan di Kabupaten Hulu Sungai Utara, 2018
Number of Child (< 5 Years Old) Mortality by Subdistrict in Hulu Sungai Utara Regency, 2018

Kecamatan Subdistrict	<1 Bulan/ < 1 Monts Old	1 Tahun/ < 1 Years Old	<5 Tahun/ < 5 Years Old
(1)	(2)	(3)	(4)
1. Danau Panggang	4	-	-
2. Paminggir	7	1	-
3. Babirik	11	2	2
4. Sungai Pandan	5	2	2
5. Sungai Tabukan	4	-	-
6. Amuntai Selatan	8	5	1
7. Amuntai Tengah	12	5	3
8. Banjarang	5	-	1
9. Amuntai Utara	7	-	-
10. Haur Gading	9	-	-
Hulu Sungai Utara	72	15	9

Catatan/Note:

Sumber/Source: Dinas Kesehatan Kabupaten Hulu Sungai Utara/ Regional Office of Health of Hulu Sungai Utara Regency

Tabel 4.2.7 Hasil Kegiatan Unit Pelayanan Rawat Inap di RSUD Pambalah Batung dan RS Mulia, 2018
Table **Output of Opname Unit Service at Pambalah Batung Regional General Hospital and Mulia Hospital, 2018**

Variabel Kegiatan/ Activities Variable	Satuan/ Unit	RSUD Pambalah Batung/ Pambalah Batung Regional General Hospital	RS Mulia/ Mulia Hospital
(1)	(2)	(3)	(4)
Jumlah Tempat Tidur	Unit	263	50
Jumlah Pasien Masuk	Orang	15 385	974
Jumlah Pasien Keluar Hidup	Orang	14 635	962
Jumlah Pasien Keluar Mati	Orang	615	12
Jumlah Hari Rawat	Hari	58 962	2836
<i>Bed Occupancy Rate (BOR)</i>	%	61	20
<i>Length of Stay (LOS)</i>	Hari	4	3
<i>Bed Turn Over (BTO)</i>	Kali	58	19
<i>Turn Over Internal (TOI)</i>	Hari	2	13
<i>Net Death Ratio (NDR)</i>	Per 1 000 orang	24	10
<i>Gross Death Ratio (GDR)</i>	Per 1 000 orang	40	12

Catatan/Note:

Sumber/Source: RSUD Pambalah Batung dan RS Mulia/ Pambalah Batung Regional General Hospital and Mulia Hospital

Tabel 4.2.8 Jumlah Pasien Rawat Inap di RSUD Pambalah Batung Menurut Bulan dan Alamat Tempat Tinggal, 2018
Number of Inpatient Patients at Pambalah Batung Regional General Hospital by Month and Address, 2018

Alamat Tempat Tinggal/ Address	Januari/ January	Februari/ February	Maret/ March	April/ April	Mei/ May	Juni/ June
(1)	(2)	(3)	(4)	(5)	(6)	(7)
1. Danau Panggang	51	55	83	77	95	76
2. Paminggir	20	18	19	22	30	36
3. Babirik	63	44	56	67	87	53
4. Sungai Pandan	77	80	87	110	104	76
5. Sungai Tabukan	35	26	33	45	48	43
6. Amuntai Selatan	132	104	146	123	119	98
7. Amuntai Tengah	281	242	250	258	365	208
8. Banjang	52	49	78	79	62	66
9. Amuntai Utara	112	81	94	110	110	88
10. Haur Gading	80	71	71	72	76	73
11. Lainnya	257	194	258	274	298	316
Jumlah/ Total	1 160	964	1 175	1 237	1 294	1 133

Lanjutan Tabel/ Continued Table 4.2.8

Alamat Tempat Tinggal/ Address	Juli/ July	Agustus/ August	Septem- ber/ Septem- ber	Oktober/ October	Novem- ber/ Novem- ber	Desem- ber/ Decem- ber
(1)	(2)	(3)	(4)	(5)	(6)	(7)
1 Danau Panggang	94	75	81	78	77	93
2 Paminggir	43	38	37	30	37	58
3 Babirik	59	62	66	71	58	84
4 Sungai Pandan	110	97	104	106	114	124
5 Sungai Tabukan	55	54	35	63	56	76
6 Amuntai Selatan	130	117	113	136	118	150
7 Amuntai Tengah	274	281	268	276	275	323
8 Banjang	90	79	84	77	108	117
9 Amuntai Utara	105	80	95	95	85	116
10 Haur Gading	83	87	99	105	96	125
11 Lainnya	305	328	307	317	329	379
Jumlah/ Total	1 348	1 298	1 289	1 354	1 353	1 645

Catatan/Note:

Sumber/Source: RSUD Pambalah Batung/ Pambalah Batung Regional General Hospital

Tabel 4.2.9 Jumlah Pasien Rawat Jalan di RSUD Pambalah Batung Menurut Bulan dan Alamat Tempat Tinggal, 2018
Table Number of Outpatient Patients at Pambalah Batung Regional General Hospital by Month and Address, 2018

Alamat Tempat Tinggal/ Address	Januari/ January	Februari/ February	Maret/ March	April/ April	Mei/ May	Juni/ June
(1)	(2)	(3)	(4)	(5)	(6)	(7)
1. Danau Panggang	188	162	231	239	221	180
2. Paminggir	51	51	57	72	57	59
3. Babirik	237	177	241	225	251	168
4. Sungai Pandan	450	381	478	467	488	353
5. Sungai Tabukan	145	135	160	180	148	127
6. Amuntai Selatan	531	456	566	587	546	439
7. Amuntai Tengah	1 414	1 207	1 495	1 514	1 592	1 107
8. Banjang	295	276	321	313	303	219
9. Amuntai Utara	332	289	386	424	399	247
10. Haur Gading	230	199	233	265	262	178
11. Lainnya	928	809	971	963	1 012	716
Jumlah/ Total	4 801	4 142	5 139	5 249	5 279	3 793

Lanjutan Tabel/ Continued Table 4.2.9

Alamat Tempat Tinggal/ Address	Juli/ July	Agustus/ August	Septem- ber/ Septem- ber	Oktober/ October	Novem- ber/ Novem- ber	Desem- ber/ Decem- ber
(1)	(2)	(3)	(4)	(5)	(6)	(7)
1 Danau Panggang	334	193	189	187	183	222
2 Paminggir	110	89	58	87	59	78
3 Babirik	235	218	195	225	187	194
4 Sungai Pandan	648	562	466	448	407	440
5 Sungai Tabukan	238	158	164	207	147	152
6 Amuntai Selatan	670	666	507	534	437	456
7 Amuntai Tengah	1 803	1 610	1 267	1 394	1 187	1 350
8 Banjang	400	333	254	309	302	302
9 Amuntai Utara	468	381	351	334	295	364
10 Haur Gading	343	262	235	275	213	216
11 Lainnya	1 106	1 105	936	1 047	965	1 012
Jumlah/ Total	6 355	5 577	4 622	5 047	4 382	4 786

Catatan/Note:

Sumber/Source: RSUD Pambalah Batung/ Pambalah Batung Regional General Hospital

Tabel 4.2.10 Jumlah Pasien Rawat Inap di RS Mulia Menurut Bulan dan Alamat Tempat Tinggal, 2018
Number of Inpatient Patients at Mulia Hospital by Month and Address, 2018

Alamat Tempat Tinggal/ Address	Januari/ January	Februari/ February	Maret/ March	April/ April	Mei/ May	Juni/ June
(1)	(2)	(3)	(4)	(5)	(6)	(7)
1. Danau Panggang	1	1	-	-	-	5
2. Paminggir	-	-	-	-	-	2
3. Babirik	2	-	1	2	-	1
4. Sungai Pandan	3	4	2	1	9	3
5. Sungai Tabukan	-	-	2	3	4	3
6. Amuntai Selatan	11	6	2	5	7	7
7. Amuntai Tengah	20	11	16	9	18	20
8. Banjang	3	2	1	-	2	-
9. Amuntai Utara	4	4	5	9	1	10
10. Haur Gading	1	3	-	2	4	7
11. Lainnya	49	25	30	44	38	21
Hulu Sungai Utara	92	56	59	75	83	79

Lanjutan Tabel/ *Continued Table* 4.2.10

Alamat Tempat Tinggal/ Address	Juli/ July	Agustus/ August	Septem- ber/ Septem- ber	Oktober/ October	Novem- ber/ Novem- ber	Desem- ber/ Decem- ber
(1)	(2)	(3)	(4)	(5)	(6)	(7)
1 Danau Panggang	1	5	2	3	-	6
2 Paminggir	3	-	3	-	4	4
3 Babirik	2	1	1	-	2	3
4 Sungai Pandan	3	2	2	2	4	3
5 Sungai Tabukan	2	-	-	-	2	1
6 Amuntai Selatan	5	5	6	9	3	10
7 Amuntai Tengah	18	25	11	15	10	30
8 Banjang	4	-	1	1	2	3
9 Amuntai Utara	6	4	10	10	6	9
10 Haur Gading	5	2	8	6	9	6
11 Lainnya	52	54	35	44	43	39
Hulu Sungai Utara	101	98	79	90	85	114

Catatan/Note:

Sumber/Source: RS Mulia/ *Mulia Hospital*

Tabel 4.2.11 Jumlah Pasien Rawat Jalan di RS Mulia Menurut Bulan dan Alamat Tempat Tinggal, 2018
Number of Outpatient patients at Mulia Hospital by Month and Address, 2018

Alamat Tempat Tinggal/ Address	Januari/ January	Februari/ February	Maret/ March	April/ April	Mei/ May	Juni/ June
(1)	(2)	(3)	(4)	(5)	(6)	(7)
1. Danau Panggang	5	-	-	2	3	12
2. Paminggir	15	3	1	-	2	-
3. Babirik	-	-	-	1	3	5
4. Sungai Pandan	5	-	2	1	3	6
5. Sungai Tabukan	-	5	-	-	-	4
6. Amuntai Selatan	9	-	1	2	5	4
7. Amuntai Tengah	12	6	2	4	8	16
8. Banjang	7	8	2	5	1	-
9. Amuntai Utara	9	3	5	4	1	10
10. Haur Gading	5	2	2	3	0	10
11. Lainnya	22	17	10	30	15	40
Hulu Sungai Utara	89	44	24	52	41	108

Lanjutan Tabel/ *Continued Table 4.2.11*

Alamat Tempat Tinggal/ Address	Juli/ July	Agustus/ August	Septem- ber/ Septem- ber	Oktober/ October	Novem- ber/ Novem- ber	Desem- ber/ Decem- ber
(1)	(2)	(3)	(4)	(5)	(6)	(7)
1 Danau Panggang	7	3	1	1	1	-
2 Paminggir	4	1	-	1	-	2
3 Babirik	-	-	-	-	-	-
4 Sungai Pandan	5	-	2	1	1	-
5 Sungai Tabukan	4	-	3	2	2	-
6 Amuntai Selatan	4	1	2	2	3	7
7 Amuntai Tengah	5	2	3	17	9	25
8 Banjang	1	1	4	1	1	-
9 Amuntai Utara	-	3	5	4	7	1
10 Haur Gading	-	-	2	2	4	3
11 Lainnya	30	16	30	17	23	18
Hulu Sungai Utara	60	27	52	67	56	56

Catatan/Note:

Sumber/Source: RS Mulia / *Mulia Hospital*

Tabel 4.2.12 Jumlah Klinik Keluarga Berencana (KKB), Pos Pelayanan Keluarga Berencana Desa (PPKBD), dan Petugas Keluarga Berencana Menurut Kecamatan di Kabupaten Hulu Sungai Utara, 2018
Number of Family Planing Clinics, Village Famili Planning Service Units, and Family Planing Officer by Subdistrict in Hulu Sungai Utara Regency, 2018

Kecamatan/ Subdistrict	KKB/ Family Planning Clinics		PPKBD	Petugas KB/ Family Panning Officer		
	Negeri/ Public	Swasta/ Private		PPLLB	PLKB/PKB	PPKBD
(1)	(2)	(3)	(4)	(5)	(6)	(7)
1. Danau Panggang	2	-	-	1	6	16
2. Paminggir	2	-	-	1	3	7
3. Babirik	2	-	-	1	5	23
4. Sungai Pandan	2	-	-	1	10	33
5. Sungai Tabukan	1	-	-	1	5	17
6. Amuntai Selatan	1	1	-	1	8	30
7. Amuntai Tengah	9	1	-	1	8	29
8. Banjarang	1	-	-	1	8	20
9. Amuntai Utara	2	-	-	1	8	26
10. Haur Gading	1	-	-	1	6	18
Hulu Sungai Utara	23	2	-	10	67	219

Catatan/Note:

Sumber/Source: Dinas Pengendalian Penduduk dan Keluarga Berencana Kabupaten Hulu Sungai Utara/ Regional Office of Population Control and Family Panning of Hulu Sungai Utara Regency

Tabel 4.2.13 Jumlah Pasangan Usia Subur (PUS) dan Peserta KB Aktif Menurut Kecamatan di Kabupaten Hulu Sungai Utara, 2018
Number of Eligible Couples and Family Planning Participants by Subdistrict in Hulu Sungai Utara Regency, 2018

Kecamatan/ Subdistrict	Jumlah PUS/ Eligible Couples	Alat Kontrasepsi/ Contraception			
		IUD	MOW	MOP	Implan/ Implant
(1)	(2)	(3)	(4)	(5)	(6)
1 Danau Panggang	3 380	26	24	40	65
2 Paminggir	1 628	6	1	11	6
3 Babirik	3 356	7	17	18	75
4 Sungai Pandan	4 806	38	18	5	137
5 Sungai Tabukan	2 245	6	10	13	34
6 Amuntai Selatan	4 534	78	25	10	48
7 Amuntai Tengah	8 963	117	85	27	194
8 Banjarang	3 357	39	37	36	129
9 Amuntai Utara	3 372	17	11	18	115
10 Haur Gading	2 987	18	8	19	80
Hulu Sungai Utara	38 328	352	236	197	883

Lanjutan Tabel/ *Continued Table 4.2.13*

Kecamatan/ <i>Subdistrict</i>	Alat Kontrasepsi/ <i>Contraception</i>			Jumlah/ <i>Total</i>
	Kondom/ <i>Condom</i>	Suntikan/ <i>Injection</i>	Pil	
(1)	(7)	(8)	(9)	(10)
1 Danau Panggang	43	1 607	1 417	3 222
2 Paminggir	1	921	295	1 241
3 Babirik	4	1 462	1 117	2 700
4 Sungai Pandan	43	2 030	1 324	3 595
5 Sungai Tabukan	26	812	599	1 500
6 Amuntai Selatan	26	1 926	1 472	3 585
7 Amuntai Tengah	87	3 652	2 641	6 803
8 Banjang	41	1 276	1 246	2 804
9 Amuntai Utara	7	1 292	1 185	2 645
10 Haur Gading	3	1 153	703	1 984
Hulu Sungai Utara	281	16 131	11 999	30 079

Catatan/Note:

Sumber/Source: Dinas Pengendalian Penduduk dan Keluarga Berencana Kabupaten Hulu Sungai Utara/ *Regional Office of Population Control and Family Planning of Hulu Sungai Utara Regency*

4.3 AGAMA DAN SOSIAL LAINNYA/RELIGION AND OTHER SOSIAL AFFAIRS

Tabel 4.3.1 Jumlah Penduduk¹ Menurut Kecamatan dan Agama yang Dianut di Kabupaten Hulu Sungai Utara, 2018
Population¹ Subdistrict and Religion in Hulu Sungai Utara Regency, 2018

Kecamatan/ Subdistrict	Islam/ Islam	Protestan/ Protestant	Katolik/ Catholic	Hindu/ Hindu	Budha/ Buddha	Kong Hu Chu/ Kong Hu Chu	Lainnya / Other
(1)	(2)	(3)	(4)	(5)	(6)	(7)	(8)
1. Danau Panggang	27 185	2	76	-	-	-	-
2. Paminggir	69 431	18	17	19	4	-	-
3. Babirik	27 284	-	2	-	-	-	-
4. Sungai Pandan	27 538	1	-	-	3	-	-
5. Sungai Tabukan	22 302	-	-	-	-	-	-
6. Amuntai Selatan	19 165	-	2	-	-	-	-
7. Amuntai Tengah	25 372	-	-	-	-	-	-
8. Banjang	15 707	-	-	-	-	-	-
9. Amuntai Utara	9 273	-	-	-	-	-	-
10. Haur Gading	14 883	-	-	-	-	-	-
Hulu Sungai Utara	258 140	21	101	19	7	-	-

Catatan/ Note:¹ Penduduk menurut konsep *de facto*, bersumber dari pengamatan penyuluh agama kecamatan/ According to the concept of *de facto* population, derived from observation of the subdistrict religious extension agent

Sumber/Source: Kementerian Agama Kabupaten Hulu Sungai Utara/ Ministry of Religious Affair of Hulu Sungai Utara Regency

Tabel 4.3.2 Jumlah Tempat Peribadatan Menurut Kecamatan di Kabupaten Hulu Sungai Utara, 2018
Table **Number of Worship Facilities by Subdistrict in Hulu Sungai Utara Regency, 2018**

Kecamatan/ Subdistrict	Masjid/ Mosque	Musho- la/ Pray Room	Gereja Protes- tan/ Christi- an Church	Gereja Katolik/ Catholic Church	Pura/ Temple	Vihara/ Vihara	Klen- teng/ Pagoda
(1)	(2)	(3)	(4)	(5)	(6)	(7)	(8)
1. Danau Panggang	9	49	-	-	-	-	-
2. Paminggir	6	25	-	-	-	-	-
3. Babirik	10	59	-	-	-	-	-
4. Sungai Pandan	18	105	-	-	-	-	-
5. Sungai Tabukan	8	51	-	-	-	-	-
6. Amuntai Selatan	17	74	-	-	-	-	-
7. Amuntai Tengah	22	105	-	-	-	-	-
8. Banjarang	10	49	-	-	-	-	-
9. Amuntai Utara	10	78	-	-	-	-	-
10. Haur Gading	11	56	-	-	-	-	-
Hulu Sungai Utara	121	651	-	-	-	-	-

Catatan/ Note:

Sumber/Source: Kementerian Agama Kabupaten Hulu Sungai Utara/ Ministry of Religious Affair of Hulu Sungai Utara Regency

Tabel 4.3.3 Jumlah Desa¹/ Kelurahan yang Mengalami Bencana Alam² Menurut Kecamatan di Kabupaten Hulu Sungai Utara, 2011, 2014, dan 2018
Number of Villages¹ that Had Natural Disaster² by Subdistrict in Hulu Sungai Utara Regency, 2011, 2014, and 2018

Kecamatan/ Subdistrict	Banjir/ Flood			Gempa Bumi/ Earthquake		
	2011	2014	2018	2011	2014	2018
(1)	(2)	(3)	(4)	(5)	(6)	(7)
1. Danau Panggang	13	16	10	-	-	-
2. Paminggir	5	-	-	-	-	-
3. Babirik	23	-	22	-	-	-
4. Sungai Pandan	5	6	14	-	-	-
5. Sungai Tabukan	4	15	9	-	-	-
6. Amuntai Selatan	26	17	20	-	-	-
7. Amuntai Tengah	21	22	27	-	-	-
8. Banjang	19	18	15	-	-	-
9. Amuntai Utara	26	26	26	-	-	-
10. Haur Gading	18	18	18	-	-	-
Hulu Sungai Utara	160	138	161	-	-	-

Lanjutan Tabel/ *Continued Table 4.3.3*

Kecamatan/ Subdistrict		Tanah Longsor/ <i>Landslide</i>		
		2011	2014	2018
(1)		(8)	(9)	(10)
1.	Danau Panggang	-	-	-
2.	Paminggir	-	-	-
3.	Babirik	-	-	-
4.	Sungai Pandan	-	2	-
5.	Sungai Tabukan	-	-	-
6.	Amuntai Selatan	-	-	-
7.	Amuntai Tengah	-	3	-
8.	Banjang	-	3	-
9.	Amuntai Utara	-	3	-
10.	Haur Gading	-	3	-
Hulu Sungai Utara		-	14	-

Catatan/Note: ¹ Desa pada tabel ini termasuk Unit Permukiman Transmigrasi (UPT) yang masih dibina oleh kementerian terkait dan nagari di Provinsi Sumatera Barat/Villages in this table include Transmigration Settlement Unit which is still fostered by the relevant ministries and the nagari in the Province of Sumatera Barat

² Terjadi dalam tiga tahun terakhir sampai dengan saat pencacahan/Occured during the last three years by the time of enumeration

Sumber/Source: BPS, Pendataan Potensi Desa (Podes)/ BPS–Statistics Indonesia, Village Potential Data Collection

Tabel 4.3.4 Indeks Pembangunan Manusia (IPM) Kabupaten Hulu Sungai Utara dan Komponennya, 2014–2018
Table *Human Development Index (HDI) of Hulu Sungai Utara Regency and Its Component, 2014–2018*

Tahun Year	Angka Harapan Hidup Saat Lahir/ Life Expectancy	Harapan Lama Sekolah/ Expected Years of Schooling	Rata-rata Lama Sekolah/ Mean Years of Schooling	Pengeluaran Perkapita Disesuaikan/ Adjusted Per Capita Expenditures (000 Rp)	IPM/ HDI
(1)	(2)	(3)	(4)	(5)	(6)
2014	62,09	12,10	6,63	8 164	61,32
2015	62,49	12,78	6,73	8 298	62,49
2016	62,71	12,81	7,00	8 668	63,38
2017	62,94	12,82	7,19	9 100	64,21
2018	63,24	12,83	7,36	9 567	65,06

Catatan/Note:

Sumber/Source: Badan Pusat Statistik Kabupaten Hulu Sungai Utara/Statistics of Hulu Sungai Utara Regency

Tabel 4.3.5 Indeks Pembangunan Gender (IPG) Kabupaten Hulu Sungai Utara dan Komponennya, 2014–2018
Table *Gender Development Index (GDI) of Hulu Sungai Utara Regency and Its Component, 2014–2018*

Tahun/ Year	Angka Harapan Hidup Saat Lahir/ Life Expectancy		Harapan Lama Sekolah/ Expected Years of Schooling		Rata-rata Lama Sekolah/ Mean Years of Schooling	
	Laki- laki/ Male	Perem- puan/ Female	Laki- laki/ Male	Perem- puan/ Female	Laki- laki/ Male	Perem- puan/ Female
(1)	(2)	(3)	(4)	(5)	(6)	(7)
2014	60,25	63,81	11,71	12,93	7,15	6,14
2015	60,65	64,21	12,21	13,32	7,56	6,60
2016	60,78	64,54	12,30	13,33	7,86	6,87
2017	61,00	64,77	12,39	13,34	7,87	7,09
2018

Lanjutan Tabel/ *Continued Table 4.3.5*

Tahun/ Year	Pengeluaran Perkapita Disesuaikan/ <i>Adjusted Per Capita Expenditures</i> (Rp 000)		IPM/ HDI		IPG/ GDI
	Laki-laki/ Male	Perem- puan/ Female	Laki-laki/ Male	Perem- puan/ Female	
(1)	(8)	(9)	(10)	(11)	(12)
2014	11 781	7 384	65,31	60,20	92,17
2015	11 882	7 405	66,64	61,34	92,05
2016	12 414	7 653	67,57	52,16	91,99
2017	13 042	8 025	68,23	63,02	92,36
2018

Catatan/Note:

Sumber/Source: Badan Pusat Statistik Kabupaten Hulu Sungai Utara/*Statistics of Hulu Sungai Utara Regency*

Tabel 4.3.6 Indeks Pemberdayaan Gender (IDG) Kabupaten Hulu Sungai Utara dan Komponennya, 2014–2018
Table *Gender Empowerment Index of Hulu Sungai Utara Regency and Its Component, 2014–2018*

Tahun/ Year	Keterlibatan Perempuan di Parlemen/ <i>Involvement of Women in Parliament (%)</i>	Perempuan Sebagai Tenaga Profesional/ <i>Women as Professional Staff (%)</i>	Sumbangan Pendapatan Perempuan/ <i>Revenue Contribution of Women (%)</i>	Indeks Pemberdayaan Gender/ <i>Gender Empowerment Index</i>
(1)	(2)	(3)	(4)	(5)
2014	16,67	53,47	29,19	64,25
2015	16,67	49,93	29,20	64,48
2016
2017	16,67	56,87	29,64	64,50
2018	16,67	57,47	29,70	64,59

Catatan/Note:

Sumber/Source: Badan Pusat Statistik Kabupaten Hulu Sungai Utara/BPS-Statistics of Hulu Sungai Utara Regency

Tabel 4.3.7 Banyaknya Tindak Kekerasan Terhadap Perempuan dan Anak Menurut Jenis Kekerasan yang Dilakukan di Kabupaten Hulu Sungai Utara, 2018
Number of Violence against Women by Type of Violence in Hulu Sungai Utara Regency, 2018

Jenis Kekerasan/ <i>Type of Violence</i>		Kekerasan Terhadap Perempuan/ <i>Violence Against Women</i>	Kekerasan Terhadap Anak/ <i>Violence Against Child</i>
(1)		(2)	(3)
1	Fisik	3	1
2	Psikis	-	-
3	Seksual	1	3
4	Penelantaran	-	1
5	<i>Trafficking</i>	-	-
6	Eksplorasi	-	-
7	Lain-lain	-	-
Hulu Sungai Utara		4	5

Catatan/Note:

Sumber/Source: Dinas Pemberdayaan Perempuan dan Perlindungan Anak Kabupaten Hulu Sungai Utara/ *Regional Office of Women's Empowerment and Children's Protection of Hulu Sungai Utara Regency*

Tabel 4.3.8 Banyaknya Perkawinan Usia Anak di Kabupaten Hulu Sungai Utara, 2018
Number of Child Marriage in Hulu Sungai Utara Regency, 2018

Kabupaten/ Regency	Jumlah/ Total
(1)	(2)
Hulu Sungai Utara	104

Catatan/Note:

Sumber/Source: Dinas Pemberdayaan Perempuan dan Perlindungan Anak Kabupaten Hulu Sungai Utara/ *Regional Office of Women's Empowerment and Children's Protection of Hulu Sungai Utara Regency*

Tabel 4.3.9 Banyaknya Tindak Pidana Umum yang Dilaporkan, Diselesaikan, dan Korbannya Menurut Jenis Tindak Pidana di Kepolisian Resort Hulu Sungai Utara, 2018
Number of Criminal Offense Which Are Reported, Solved, and Victims by Type of Criminal Offense in District Police Office of Hulu Sungai Utara, 2018

Jenis Tindak Pidana/ <i>Type of Criminal Offense</i>		Jumlah Kasus yang Dilaporkan/ <i>Case Reported</i>	Jumlah Kasus yang Diselesaikan/ <i>Case Solved</i>	Jumlah Korban/ <i>Victims</i>
(1)	(2)	(3)	(4)	
1	Curanmor	5	5	5
2	Pencurian dengan Pemberatan	7	3	7
3	Pencurian Biasa	6	5	6
4	Penganiayaan	4	2	4
5	Pengeroyokan	2	3	2
6	Penggelapan	-	1	-
7	Membawa Lari Perempuan	1	1	1
8	Perjudian	5	5	-
9	Kebakaran	3	3	3
10	Senjata Tajam	2	2	-
11	Penipuan/Penggelapan	1	-	1
12	Pertolongan Jahat	-	6	6
13	Menghilangkan Nyawa Seseorang/ Pembunuhan	1	1	1
14	Penipuan	1	-	1
15	KDRT	1	1	1
Jumlah/ Total		39	38	38


Catatan/Note:

Sumber/Source: Kepolisian Resort Hulu Sungai Utara/ District Police Office of Hulu Sungai Utara

PERTANIAN

AGRICULTURE

5



15.000

Produksi Buah-Buahan Semusim, 2018 (Kg)
Production of Seasonal Fruits, 2018

700.110

Produksi Tanaman Sayuran Semusim, 2018 (Kg)
Production of Seasonal Vegetables, 2018

249

Produksi Jagung, 2018 (Ton)
Production of Maize, 2018

145.427

Produksi Padi, 2018 (Ton)
Production of Paddy, 2018



**BADAN PUSAT STATISTIK
KABUPATEN HULU SUNGAI UTARA**

PENJELASAN TEKNIS

1. **Lahan sawah** adalah lahan pertanian yang berpetak-petak dan dibatasi oleh pematang (galengan), saluran untuk menahan/ menyalurkan air, yang biasanya ditanami padi sawah tanpa memandang dari mana diperoleh atau status lahan tersebut. Lahan yang dimaksud termasuk lahan yang terdaftar di Pajak Bumi Bangunan, luran Pembangunan Daerah, lahan bengkok, lahan serobotan, lahan rawa yang ditanami padi dan lahan bekas tanaman tahunan yang telah dijadikan sawah, baik yang ditanami padi, palawija atau tanaman semusim lainnya.
2. **Tegal/Kebun** adalah lahan pertanian bukan sawah (lahan kering) yang ditanami tanaman semusim atau tahunan dan terpisah dengan halaman sekitar rumah serta penggunaannya tidak berpindah pindah.
3. **Ladang/Huma** adalah lahan pertanian bukan sawah (lahan kering) yang biasanya ditanami tanaman semusim dan penggunaannya hanya semusim atau dua musim, kemudian akan

TECHNICAL NOTES

1. **Wetland** is agricultural land that separated by small dykes to resist water, where the main crop is usually wetland paddy without considering where it is got from or the status of the land. It includes the land that is registered at land income tax office, regional development contribution, 'bengkok' land, illegal ownership, swamps for rice cultivation, and annual crop land mark that has been used as rice field, which are both planted with paddy, secondary crops or the other seasonal crops.
2. **Dry field/Garden** is an dryland (unirrigated land) which is planted with seasonal or annual crops and separately from the yard around the house without shifting
3. **Unirrigated agricultural field /Shifting cultivation land** is dryland (unirrigated land) that usually is cultivated for seasonal crops and utilized only for one or two seasons, then it will be left

ditinggalkan bila sudah tidak subur lagi (berpindah-pindah). Kemungkinan lahan ini beberapa tahun kemudian akan dikerjakan kembali jika sudah subur.

when it is not fertile (shifting). Maybe, this land will be used again in a few years if it has been fertile.

4. **Lahan yang sementara tidak diusahakan** adalah lahan yang biasanya diusahakan tetapi untuk sementara (lebih dari 1 (satu) tahun tetapi kurang dari atau sama dengan 2 (dua) tahun) tidak diusahakan, termasuk lahan sawah yang tidak diusahakan selama lebih dari 2 (dua) tahun.

4. **Temporarily unused land** is land that is regularly used but temporarily (more than a year but less or equal than two years) is unused, it includes wetland that is not cultivated more than two years.

5. Data pokok tanaman pangan yang dikumpulkan adalah luas panen dan produktivitas (hasil per hektar). Produksi tanaman pangan merupakan hasil perkalian antara luas panen dengan produktivitas. Pengumpulan data luas panen dilakukan setiap bulan dengan pendekatan area kecamatan di seluruh wilayah Indonesia. Pengumpulan data produktivitas dilakukan melalui pengukuran langsung pada plot ubinan berukuran 2½ m x 2½ m. Pengumpulan data produktivitas dilakukan setiap subround (empat bulanan) pada waktu panen petani.

5. *The main food crops data collected consists of harvested area and productivity (yield per hectare). Food crops production is generated by harvested area multiplied by productivity. The harvested area data is collected every month using Subdistrict area approach in all Subdistrict in Indonesia. The productivity data collection is conducted by a direct measurement in 2½m x 2½m crop cutting plot. The productivity measurement is conducted in every subround (four monthly) at the time when farmers are harvesting their crops.*

6. Data produksi padi dan palawija yang disajikan adalah dalam kualitas: gabah kering giling (padi), pipilan kering (jagung), biji kering (kedelai dan kacang tanah), dan umbi basah (ubi kayu dan ubi jalar).
6. *Production of paddy and secondary crops data are presented in the form of: dry unhusked rice (paddy), dry loose maize (maize), dry shells crops (soybeans and peanuts), and fresh roots (cassava and sweet potatoes).*
7. **Tanaman sayuran dan buah-buahan semusim**
Tanaman sayuran semusim adalah tanaman sumber vitamin, garam mineral dan lain-lain yang dikonsumsi dari bagian tanaman yang berupa daun, bunga, buah, dan umbinya, yang berumur kurang dari satu tahun.
Tanaman buah-buahan semusim adalah tanaman sumber vitamin, garam mineral, dan lain-lain yang dikonsumsi dari bagian tanaman yang berupa buah, berumur kurang dari satu tahun, tidak berbentuk pohon/rumpun tetapi menjalar dan berbatang lunak.
7. ***Seasonal vegetable and fruit plants***
Seasonal vegetable plants are plants which are the sources of vitamin, mineral salt, etc, consumed from the part of the plant in the form of leaf, flower, fruit, and root with the age of less than one year.
Seasonal fruit plants are plants which are the sources of vitamin, mineral salt, etc, consumed from the part of the plant in the form of fruits. These plants are creeps with the age of less than one year.
8. **Tanaman buah-buahan dan sayuran tahunan**
Tanaman buah-buahan tahunan adalah tanaman sumber vitamin, garam mineral, dan lain-lain yang dikonsumsi dari bagian tanaman yang berupa buah dan merupakan tanaman tahunan.
8. ***Annual fruit and vegetable plants***
Annual fruit plants are plants which are the sources of vitamin, contained mineral salt, etc, consumed from the part of plant in the form of fruit and more than one year of age.
Annual vegetable plants are plants

Tanaman sayuran tahunan adalah tanaman sumber vitamin, garam mineral, dan lain-lain yang dikonsumsi dari bagian tanaman yang berupa daun dan atau buah yang berumur lebih dari satu tahun.

which are the sources of vitamin, contained mineral salt, etc, consumed from the part of the plant in the form of vegetable and more than one year of age.

9. **Tanaman biofarmaka** adalah tanaman yang bermanfaat untuk obat-obatan, kosmetik, dan kesehatan yang dikonsumsi atau digunakan dari bagian-bagian tanaman seperti daun, batang, buah, umbi (rimpang) ataupun akar.

9. **Medicinal plants** are plants which are useful for medicine. It is consumed from part of the plant such as leaf, flower, fruit, tuber, and root.

10. **Tanaman hias** adalah tanaman yang mempunyai nilai keindahan baik bentuk, warna daun, tajuk maupun bunganya, sering digunakan untuk penghias pekarangan dan lain sebagainya.

10. **Ornamental plants** are plants which have a beauty value, either in shape, colour of leaf or crown of flower, and they are often used as a yard decorator.

11. **Luas panen tanaman hortikultura** adalah luas tanaman sayuran, buah-buahan, biofarmaka, dan tanaman hias yang diambil hasilnya/dipanen pada periode pelaporan.

11. **Harvested area of horticulture** is area which vegetable, fruit, medicinal and ornamental plant of crop harvested during the period of report.

12. **Luas panen untuk tanaman sayuran** adalah luas tanaman yang dipanen sekaligus/habis/dibongkar dan luas tanaman yang dipanen berkali-kali (lebih dari satu kali)/belum habis.

12. **Harvested area of vegetables** is area of entirely plant harvested/demolished and plant harvested several times/undemolished.

Tanaman yang dipanen sekaligus/habis/dibongkar adalah tanaman yang sehabis panen langsung dibongkar/dicabut, terdiri dari bawang merah, bawang putih, bawang daun, kentang, kol/kubis, kembang kol, petsai/sawi, wortel, lobak, dan kacang merah.

Tanaman yang dipanen berkali-kali (lebih dari satu kali)/belum habis adalah tanaman yang pemanenannya lebih dari satu kali dan biasanya dibongkar apabila panen terakhir sudah tidak memadai lagi, terdiri dari: kacang panjang, cabe besar, cabe rawit, jamur, tomat, terung, buncis, ketimun, labu siam, kangkung, bayam, melon, semangka, dan blewah.

Entirely plants harvested/demolished are plants usually harvested once and demolished to be substituted by other plants, consisting of: shallots, garlic, leeks, potato, cabbage, cauli flower, mustard green, carrots, chinese radish, and red kidney beans.

Plants harvested several times/undemolished are plants usually harvested more than once and demolished in the case that the last harvest was economically not profitable. They consist of : yard long beans, chili, small chili, mushroom, tomatoes, egg plant, french beans, cucumber, pumpkin/chajota, swamp cabbage, spinach, melon, watermelon, and blewah .

13. Produksi hortikultura adalah hasil menurut bentuk produk dari setiap tanaman sayuran, buah-buahan, biofarmaka dan tanaman hias yang diambil berdasarkan luas yang dipanen/tanaman yang menghasilkan pada bulan/triwulan laporan.

14. Data perkebunan, baik perkebunan besar maupun perkebunan rakyat diperoleh dari Dinas Petanian Kabupaten Hulu Sungai Utara.

13. Horticulture production is the standard production quantity form of vegetable, fruit, medicinal and ornamental plant based on harvested area/the number of production plants reported monthly/quarterly.

14. Data on estates and smallholder plantation, are acquired from the Agricultural Service of Hulu Sungai Utara Regency.

15. Penghitungan luas tanaman perkebunan besar adalah pada keadaan akhir.
15. *Planted areas of estates refer to condition at the end of the year.*
16. Bentuk produksi perkebunan adalah; karet kering (karet), daun kering (teh dan tembakau), biji kering (kopi dan coklat), kulit kering (kayu manis dan kina), serat kering (rami), bunga kering (cengkeh), refined sugar (tebu dari perkebunan besar), gula mangkok (tebu dari perkebunan rakyat), ekivalen kopra (kopra), biji dan bunga (pala) serta minyak daun (sereh).
16. *Production of estates crops are follows: dry rubber (rubber); dry leaves (tea and tobacco); dry beans (coffee and cocoa); dry bark (cassia vera and cinchona); dry fibre (rosella); dry flowers/buds (cloves); refined sugar (sugar cane from estate); cup sugar (sugar cane from smallholders); copra (copra); seeds and buds (nutmeg); and leaf oil (citronella).*
17. Persediaan akhir tahun produksi perkebunan besar bukan merupakan cadangan penyangga (buffer stock).
17. *The production availability of estates at the end of year is not the buffer stock.*
18. Data populasi ternak bersumber dari Dinas Pertanian Kabupaten Hulu Sungai Utara, sedangkan jumlah pemotongan ternak merupakan hasil Survei Laporan Pemotongan Ternak dan kalender pencatatan pemotongan hewan. Pengumpulan data pemotongan ternak dilakukan secara lengkap setiap triwulan di seluruh Rumah Potong Hewan (RPH) dan Tempat Pemotongan Hewan (TPH) yang ada di Indonesia.
- Data of domestic livestock population are obtain from the Agricultural Service of Hulu Sungai Utara Regency, while data on the number of animals slaughtered are based on the quarterly survey and Livestock Cutting Record Calendar conducted by BPS. This survey is a complete enumeration on all slaughterhouses and abattoirs in Indonesia.*

19. Data statistik perikanan merupakan data sekunder yang bersumber dari Dinas Perikanan Kabupaten Hulu Sungai Utara. Statistik perikanan dibedakan atas data Perikanan Tangkap dan Perikanan Budidaya. Perikanan Tangkap diklasifikasikan atas penangkapan ikan di laut dan penangkapan ikan di perairan umum. Perikanan Budidaya diklasifikasikan atas jenis budidaya yaitu budidaya laut, tambak, kolam, karamba, jaring apung, dan sawah.
20. Rumah Tangga Perikanan Tangkap adalah rumah tangga yang melakukan kegiatan penangkapan ikan/binatang air lainnya/tanaman air dengan tujuan sebagian/seluruh hasilnya untuk dijual.
21. Rumah Tangga Perikanan Budidaya adalah rumah tangga yang melakukan kegiatan budidaya ikan/binatang air lainnya/tanaman air dengan tujuan sebagian/seluruh hasilnya untuk dijual.
18. *Fishery Statistics are secondary data obtained from the Fishery Services of Hulu Sungai Utara Regency. Fishery statistics are categorized into capture fisheries and aquaculture. Capture fisheries are further classified into marine capture fisheries and inland open water capture fisheries. Aquaculture are further classified into several types of culture: marine culture, brackish water pond, fresh water pond, cage, floating net, and fish breeding in paddy fields.*
19. *A capture fishery household is a household conducting activities in catching fishes/other aquatic animals/aquatic plants, for which the products are wholly or partly to be sold.*
20. *An aquaculture fishery household is a household conducting activities in culturing fishes/other aquatic animals/aquatic plants, for which the products are wholly or partly to be sold. different types of parameters.*

ULASAN**DESCRIPTION****5.1. Tanaman Pangan**

Luas panen padi di Kabupaten Hulu Sungai Utara tahun 2018 sebesar 27.954 hektar dengan produksi padi sebesar 145.427 ton. Selain padi, cadangan tanaman pangan lain yang banyak tersedia di Kabupaten Hulu Sungai Utara berturut-turut adalah ubi jalar (2.243 ton), ubi kayu (450 ton), kacang tanah (353 ton), dan jagung (249 ton). Varietas padi dengan luas tanam terbesar adalah mekongga sebesar 16.621 hektar.

5.2. Hortikultura

Luas panen sayuran dan buah-buahan semusim di Kabupaten Hulu Sungai Utara tahun 2018 sebesar 128 hektar dengan produksi sayuran dan buah-buahan sebesar 11.062,1 kuintal. Diantara buah dan sayuran semusim tersebut, yang produksinya paling banyak adalah cabai.

Produksi sayuran dan buah-buahan tahunan di Kabupaten Hulu Sungai Utara tahun 2018 sebesar 18.911 kuintal. Buah dan sayuran tahunan yang produksinya paling

5.1. Food Crops

Harvested area of paddy in Hulu Sungai Utara Regency in 2018 was 27,954 hectares with production of paddy 145,427 tons. Besides paddy, other food crop reserves that are widely available in Hulu Sungai Utara Regency were sweet potatoes (2,243 tons), cassava (450 tons), peanuts (353 tons), and maize (249 tons). Paddy varieties with the largest planting area were mekongga (16,621 hectares).

5.2. Horticulture

The harvested area for annual vegetables and fruits in Hulu Sungai Utara Regency in 2018 was 128 hectares with vegetable and fruit production of 11,062.1 quintal. Among the seasonal fruits and vegetables, the most production was chili.

Annual vegetable and fruit production in Hulu Sungai Utara Regency in 2018 was 18,911 quintals. Annual fruits and vegetables that produce the most in a row were banana (6,809 quintal), mango (4,361 quintal), rambutan (2,283 quintal) and jackfruit (2,086 quintal). Bananas (12,256

banyak berturut-turut adalah pisang (6.809 kuintal), mangga (4.361 kuintal), rambutan (2.283 kuintal) dan nangka/cedepak (2.086 kuintal). Pisang (12.256 rumpun), mangga (6.949 pohon), dan rambutan (6.416 pohon) merupakan buah yang sangat berpotensi menjadi buah utama yang dikonsumsi masyarakat Kabupaten Hulu Sungai Utara karena jumlah tanaman yang berproduksinya cukup banyak.

5.3. Perkebunan

Komoditas perkebunan yang paling banyak produksinya adalah Kelapa Sawit sebesar (9.525,51 ton) dengan luas areal tanaman perkebunan kelapa sawit sebesar 3.787,42 hektar. Sekitar 2/3 produksi sawit didominasi oleh perkebunan besar swasta, sisanya perkebunan rakyat.

5.4. Peternakan

Jumlah ternak besar di Kabupaten Hulu Sungai Utara tahun 2018 paling banyak dipotong di Tempat Pemotongan Hewan (TPH)/Rumah Pemotongan Hewan(RPH) adalah kerbau sebanyak 322 ekor. Sebagian besar

clumps), mango (6,949 trees), and rambutan (6,416 trees) were the fruits that have the potential to become the main fruit consumed by the people of Hulu Sungai Utara Regency due to the large number of plants that produce them.

5.3. Crops

The crops commodity with the most production was Palm Oil (9.525.51 tons) with an area of oil palm crops area of 3787.42 hectares. Around 2/3 of palm oil production was dominated by large private crops, the rest was smallholder crops.

5.4. Livestock

The number of large livestock in Hulu Sungai Utara Regency in 2018 that was the most slaughtered at the Animal Slaughterhouse (TPH) / Slaughterhouse (RPH) as many as 322 buffaloes. Most of the slaughtered cattle were male cattle. Buffalo meat and beef slaughtered in TPH / RPH were 31,551 and 13,561 kg,

ternak yang dipotong merupakan ternak jantan. Daging kerbau dan sapi yang dipotong di TPH/RPH berturut-turut sebanyak 31.551 dan 13.561 kg.

Jumlah ternak kecil terbanyak adalah kambing sebanyak 463 ekor. Sedangkan jumlah ternak unggas terbanyak adalah ayam ras pedaging yang jumlahnya lebih dari 2 juta ekor.

5.5. Perikanan

Produksi perikanan didominasi oleh perikanan tangkap. Meskipun begitu, nilai rupiah yang dihasilkan lebih banyak dari subsector perikanan budidaya. Produksi perikanan budidaya di Kabupaten Hulu Sungai Utara pada tahun 2018 sebanyak 9.546,13 ton. Nilainya setara dengan 190.922,6 juta rupiah. Sedangkan perikanan tangkap sebanyak 12.322,5 ton dengan nilai sebesar 177.194,4 juta rupiah.

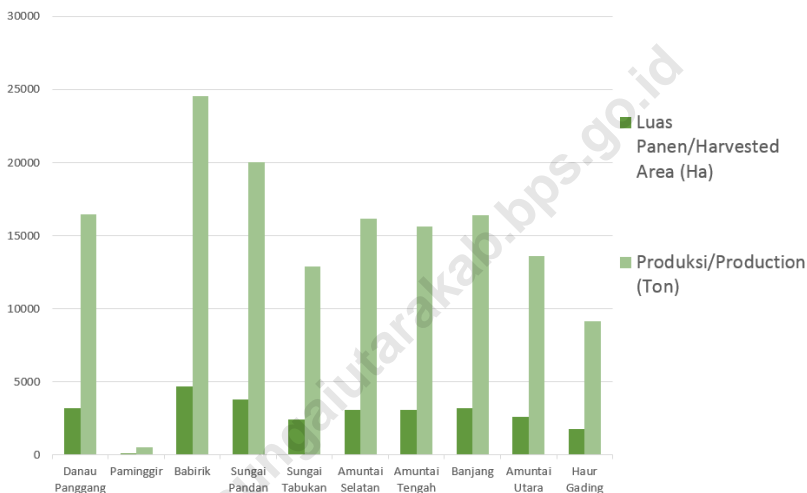
respectively.

The highest number of small livestock was 463 goats. While the largest number of poultry livestock is broilers which number more than 2 million.

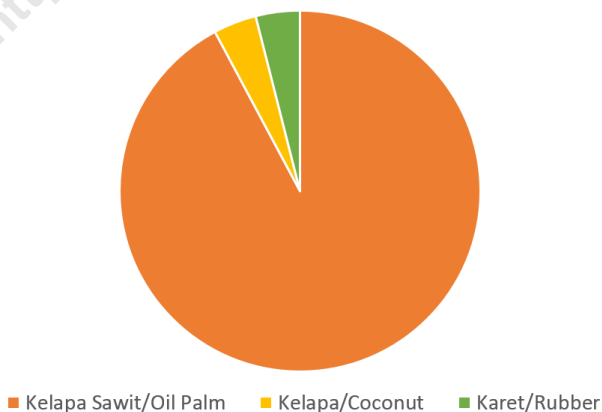
5.5. Fishery

Fisheries production was dominated by capture fisheries. Even so, the value of the rupiah produced of capture fishery was less than the aquaculture subsector. Aquaculture production in Hulu Sungai Utara Regency in 2018 was 9,546.13 tons. Its value was equivalent to 190,922.6 million rupiah. Meanwhile, fishery production was 12,322.5 tons that valued about 177,194.4 million rupiah.

Gambar 9 Luas Panen dan Produksi Padi di Kabupaten Hulu Sungai Utara, 2018
Picture Harvested Area and Production of Paddy in Hulu Sungai Utara Regency, 2018



Gambar 10 Produksi Perkebunan di Kabupaten Hulu Sungai Utara, 2018
Picture Production of Crops in Hulu Sungai Utara Regency, 2018



5.1 TANAMAN PANGAN/*FOOD CROPS*

Tabel 5.1.1 Luas Panen, Produksi, dan Produktivitas Padi Menurut Kecamatan di Kabupaten Hulu Sungai Utara^x, 2018
Harvested Area, Production, and Productivity of Paddy by Subdistrict in Hulu Sungai Utara Regency^x, 2018

Kecamatan/ Subdistrict	Luas Panen/ Harvested Area (Ha)	Produksi/ Production (Ton)	Produktivitas/ Productivity (kuintal/ha)
(1)	(2)	(3)	(4)
1. Danau Panggang	3 180	16 473	51,80
2. Paminggir	106	533	50,26
3. Babirik	4 675	24 528	52,47
4. Sungai Pandan	3 791	20 043	52,87
5. Sungai Tabukan	2 448	12 882	52,62
6. Amuntai Selatan	3 078	16 190	52,60
7. Amuntai Tengah	3 098	15 645	50,50
8. Banjang	3 198	16 417	51,34
9. Amuntai Utara	2 609	13 586	52,08
10. Haur Gading	1 771	9 131	51,56
Hulu Sungai Utara	27 954	145 427	52,02

Catatan/ Note: ¹ Kualitas produksi gabah kering giling/*The production is in term of dry unhusked paddy*

² Angka Sementara Propinsi/ *Province preliminary figures*

Sumber/Source: Dinas Pertanian Kabupaten Hulu Sungai Utara, Laporan Statistik Pertanian (SP) Tanaman Pangan/ *Regional Office of Agriculture of Hulu Sungai Utara Regency, Agriculture Statistic Report of Food Crops*

Tabel 5.1.2 **Produksi Jagung dan Kedelai Menurut Kecamatan di Kabupaten Hulu Sungai Utara (ton)^x, 2018**
Table **Production of Maize and Soybeans by Subdistrict in Hulu Sungai Utara Regency (ton)^x, 2018**

Kecamatan/ Subdistrict	Produksi Jagung ¹ (ton)/ Production of Maize ¹ (ton)	Produksi Kedelai ¹ (ton)/ Production of Soybean ¹ (ton)
(1)	(2)	(3)
1. Danau Panggang	1	-
2. Paminggir	-	-
3. Babirik	21	-
4. Sungai Pandan	32	-
5. Sungai Tabukan	10	-
6. Amuntai Selatan	-	-
7. Amuntai Tengah	74	-
8. Banjarang	36	-
9. Amuntai Utara	69	-
10. Haur Gading	6	-
Hulu Sungai Utara	249	-

Catatan/ Note: ¹ Kualitas produksi jagung pipilan kering/*The production form is dry loose maize*

² Kualitas produksi kedelai biji kering/*The production form is dry shells soybean*

³ *Angka Sementara Propinsi/ Province preliminary figures*

Sumber/Source: Dinas Pertanian Kabupaten Hulu Sungai Utara, Laporan Statistik Pertanian (SP) Tanaman Pangan/ *Regional Office of Agriculture of Hulu Sungai Utara Regency, Agriculture Statistic Report of Food Crops*

Tabel 5.1.3 Luas Panen, Produksi, dan Produktivitas Ubi Kayu Menurut Kecamatan di Kabupaten Hulu Sungai Utara^x, 2018
Table *Harvested Area, Production, and Productivity of Cassava by Subdistrict in Hulu Sungai Utara Regency^x, 2018*

Kecamatan/ Subdistrict	Luas Panen/ Harvested Area (Ha)	Produksi/ Production (Ton)	Produktivitas/ Productivity (kuintal/ha)
(1)	(2)	(3)	(4)
1. Danau Panggang	-	-	-
2. Paminggir	-	-	-
3. Babirik	-	-	-
4. Sungai Pandan	9	264	263,72
5. Sungai Tabukan	2	75	75,40
6. Amuntai Selatan	-	-	-
7. Amuntai Tengah	-	-	-
8. Banjang	-	-	-
9. Amuntai Utara	3	111	111,00
10. Haur Gading	-	-	-
Hulu Sungai Utara	14	450	323,83

Catatan/ Note: ¹ Angka Sementara Propinsi/ Province preliminary figures

Sumber/Source: Dinas Pertanian Kabupaten Hulu Sungai Utara, Laporan Statistik Pertanian (SP) Tanaman Pangan/ Regional Office of Agriculture of Hulu Sungai Utara Regency, Agriculture Statistic Report of Food Crops

Tabel 5.1.4 Luas Panen, Produksi, dan Produktivitas Ubi Jalar Menurut Kecamatan di Kabupaten Hulu Sungai Utara^x, 2018
Table **Harvested Area, Production, and Productivity of Sweet Potato by Subdistrict in Hulu Sungai Utara Regency^x, 2018**

Kecamatan/ Subdistrict	Luas Panen/ Harvested Area (Ha)	Produksi/ Production (Ton)	Produktivitas/ Productivity (kuintal/ha)
(1)	(2)	(3)	(4)
1. Danau Panggang	1	34	340,00
2. Paminggir	-	-	-
3. Babirik	-	-	-
4. Sungai Pandan	22	654	301,41
5. Sungai Tabukan	26	742	282,05
6. Amuntai Selatan	-	-	-
7. Amuntai Tengah	22	711	317,50
8. Banjarang	-	-	-
9. Amuntai Utara	3	102	338,40
10. Haur Gading	-	-	-
Hulu Sungai Utara	74	2 243	301,42

Catatan/ Note: ¹ Angka Sementara Propinsi/ Province preliminary figures

Sumber/Source: Dinas Pertanian Kabupaten Hulu Sungai Utara, Laporan Statistik Pertanian (SP) Tanaman Pangan/ Regional Office of Agriculture of Hulu Sungai Utara Regency, Agriculture Statistic Report of Food Crops

Tabel 5.1.5 Luas Panen, Produksi, dan Produktivitas Kacang Tanah Menurut Kecamatan di Kabupaten Hulu Sungai Utara^x, 2018
Table *Harvested Area, Production, and Productivity of Peanuts by Subdistrict in Hulu Sungai Utara Regency^x, 2018*

Kecamatan/ Subdistrict	Luas Panen/ Harvested Area (Ha)	Produksi/ Production (Ton)	Produktivitas/ Productivity (kuintal/ha)
(1)	(2)	(3)	(4)
1. Danau Panggang	-	-	-
2. Paminggir	-	-	-
3. Babirik	-	-	-
4. Sungai Pandan	-	-	-
5. Sungai Tabukan	-	-	-
6. Amuntai Selatan	-	-	-
7. Amuntai Tengah	211	306	14,49
8. Banjarang	36	47	13,03
9. Amuntai Utara	-	-	-
10. Haur Gading	-	-	-
Hulu Sungai Utara	247	353	14,28

Catatan/ Note: ¹ Angka Sementara Propinsi/ Province preliminary figures

Sumber/Source: Dinas Pertanian Kabupaten Hulu Sungai Utara, Laporan Statistik Pertanian (SP) Tanaman Pangan/ Regional Office of Agriculture of Hulu Sungai Utara Regency, Agriculture Statistic Report of Food Crops

Tabel 5.1.6 Luas Panen, Produksi, dan Produktivitas Kacang Hijau Menurut Kecamatan di Kabupaten Hulu Sungai Utara^x, 2018
Table Harvested Area, Production, and Productivity of Green Beans by Subdistrict in Hulu Sungai Utara Regency^x, 2018

Kecamatan/ Subdistrict	Luas Panen/ Harvested Area (Ha)	Produksi/ Production (Ton)	Produktivitas/ Productivity (kuintal/ha)
(1)	(2)	(3)	(4)
1. Danau Panggang	-	-	-
2. Paminggir	-	-	-
3. Babirik	-	-	-
4. Sungai Pandan	-	-	-
5. Sungai Tabukan	1	1	9,33
6. Amuntai Selatan	-	-	-
7. Amuntai Tengah	-	-	-
8. Banjarang	-	-	-
9. Amuntai Utara	1	1	11,05
10. Haur Gading	-	-	-
Hulu Sungai Utara	2	2	10,19

Catatan/ Note: ¹ Angka Sementara Propinsi/ Province preliminary figures

Sumber/Source: Dinas Pertanian Kabupaten Hulu Sungai Utara, Laporan Statistik Pertanian (SP) Tanaman Pangan/ Regional Office of Agriculture of Hulu Sungai Utara Regency, Agriculture Statistic Report of Food Crops

Tabel 5.1.7 Luas Serangan dan Kerusakan Tanaman Padi Menurut Jenis Serangan di Kabupaten Hulu Sungai Utara (Hektar), 2018
Attacked and Damaged Area of Paddy by Type of Attack in Hulu Sungai Utara Regency (Hectare), 2018

Jenis Serangan/ Type of Attack		Ludi	Puso
(1)		(2)	(3)
1.	Hama Putih Palsu	3,00	-
2.	Penggerek Batang	1,50	-
3.	Tikus	3,50	-
4.	Wereng Batang Coklat	-	-
5.	Ulat Grayak	0,60	-
6.	Walang Sangit	-	-
7.	Babi	-	-
8.	Penyakit Blas	10,00	-
9.	Penyakit Tungro	-	-
10.	Penyakit Bukane	-	-
11.	Banjir	-	-
12.	Kekeringan	16,00	-
13.	Belalang	-	-
14.	Hama Timnik	-	-
15.	Siput Murbei	-	-
16.	Burung	-	-
17.	Orong-orong	-	-
18.	Bercak Coklat/BLB	-	-
Hulu Sungai Utara		34,60	-

Catatan/ Note:

Sumber/Source: Dinas Pertanian Kabupaten Hulu Sungai Utara/ Regional Office of Agriculture of Hulu Sungai Utara Regency

Tabel 5.1.8 Luas Serangan dan Kerusakan Tanaman Jagung Menurut Jenis Serangan di Kabupaten Hulu Sungai Utara (Hektar), 2018
Attacked and Damaged Area of Maize by Type of Attack in Hulu Sungai Utara Regency (Hectare), 2018

Jenis Serangan/ Type of Attack	Ludi	Puso
(1)	(2)	(3)
1. Bulai	-	-
2. Kera	-	-
3. Ulat Daun	-	-
4. Ulat Grayak	-	-
5. Banjir	-	-
6. Kekeringan	-	-
7. Tikus	-	-
Hulu Sungai Utara	-	-

Catatan/ Note:

Sumber/Source: Dinas Pertanian Kabupaten Hulu Sungai Utara/ Regional Office of Agriculture of Hulu Sungai Utara Regency

Tabel 5.1.9 Luas Serangan dan Kerusakan Tanaman Kedelai Menurut Jenis Serangan di Kabupaten Hulu Sungai Utara (Hektar), 2018
Attacked and Damaged Area of Soybeans by Type of Attack in Hulu Sungai Utara Regency (Hectare), 2018

Jenis Serangan/ Type of Attack	Ludi	Puso
(1)	(2)	(3)
1. Ulat Jengkal	-	-
2. Penggerek Batang	-	-
3. Kekeringan	-	-
4. Banjir	-	-
5. Ulat Grayak	-	-
6. Kumbang Daun	-	-
7. Kutu Kebol	-	-
8. Belalang	-	-
9. Penggulung Daun	-	-
Hulu Sungai Utara	-	-

Catatan/ Note:

Sumber/Source: Dinas Pertanian Kabupaten Hulu Sungai Utara/ Regional Office of Agriculture of Hulu Sungai Utara Regency

Tabel 5.1.10 Luas Serangan dan Kerusakan Tanaman Kacang Tanah Menurut Jenis Serangan di Kabupaten Hulu Sungai Utara (Hektar), 2018
Attacked and Damaged Area of Peanuts by Type of Attack in Hulu Sungai Utara Regency (Hectare), 2018

Jenis Serangan/ <i>Type of Attack</i>	Ludi	Puso
(1)	(2)	(3)
1. Bulai	-	-
2. Babi Hutan	-	-
3. Ulat Grayak	-	-
4. Banjir	-	-
5. Kekeringan	-	-
6. Tikus	-	-
7. Ulat Jengkal	-	-
Hulu Sungai Utara	-	-

Catatan/ Note:

Sumber/Source: Dinas Pertanian Kabupaten Hulu Sungai Utara/ Regional Office of Agriculture of Hulu Sungai Utara Regency

Tabel 5.1.11 Luas Tanam Padi, Jagung, Ubi Kayu, Ubi Jalar, Kacang Tanah, Kacang Kedelai, dan Kacang Hijau Menurut Kecamatan di Kabupaten Hulu Sungai Utara^x (Hektar), 2018
Planting Area of Paddy, Maize, Cassava, Sweet Potatoes, Peanuts, Soybeans, and Green Beans by Subdistrict in Hulu Sungai Utara Regency^x (Hectare), 2018

Kecamatan/ Subdistrict	Padi/ Paddy	Jagung/ Maize	Ubi Kayu/ Cassava	Ubi Jalar/ Sweet Potatoes
(1)	(2)	(3)	(4)	(5)
1. Danau Panggang	3 263	1	-	1
2. Paminggir	109	-	-	-
3. Babirik	4 785	15	-	-
4. Sungai Pandan	3 875	19	9	22
5. Sungai Tabukan	2 498	8	2	27
6. Amuntai Selatan	3 152	-	-	-
7. Amuntai Tengah	3 166	58	-	23
8. Banjarang	3 266	22	-	-
9. Amuntai Utara	2 663	40	3	3
10. Haur Gading	1 808	4	-	-
Hulu Sungai Utara	28 585	167	14	76

Lanjutan Tabel/ *Continued Table 5.1.11*

	Kecamatan/ Subdistrict	Kacang Tanah/ Peanuts	Kacang Kedelai/ Soybeans	Kacang Hijau/ Green Beans
	(1)	(6)	(7)	(8)
1.	Danau Panggang	-	-	-
2.	Paminggir	-	-	-
3.	Babirik	-	-	-
4.	Sungai Pandan	-	-	-
5.	Sungai Tabukan	-	-	1
6.	Amuntai Selatan	-	-	-
7.	Amuntai Tengah	215	-	-
8.	Banjang	37	-	-
9.	Amuntai Utara	-	-	1
10.	Haur Gading	-	-	-
Hulu Sungai Utara		252	-	2

Catatan/ Note: ¹ Angka Sementara Propinsi/ Province preliminary figures

Sumber/Source: Dinas Pertanian Kabupaten Hulu Sungai Utara, Laporan Statistik Pertanian (SP) Tanaman Pangan/ Regional Office of Agriculture of Hulu Sungai Utara Regency, Agriculture Statistic Report of Food Crops

Tabel 5.1.12 Luas Tanam Padi Menurut Kecamatan dan Varietas Padi (Hektar), 2018
Plantation Area of Paddy by Subdistrict and Variety in Hulu Sungai Utara Regency (Hectare), 2018

Kecamatan/ Subdistrict	Ciherang	Mekongga	Inpari 30	Cibogo	Cisokan
(1)	(2)	(3)	(4)	(5)	(6)
1. Danau Panggang	255	3 008	-	-	-
2. Paminggir	-	109	-	-	-
3. Babirik	1 210	3 450	125	-	-
4. Sungai Pandan	1 347	2 313	87	-	74
5. Sungai Tabukan	500	1 307	253	-	48
6. Amuntai Selatan	793	1 664	550	50	-
7. Amuntai Tengah	24	1 519	-	787	-
8. Banjarang	629	783	1	711	343
9. Amuntai Utara	165	951	17	808	678
10. Haur Gading	71	1 157	26	397	-
Hulu Sungai Utara	4 994	16 261	1 059	2 753	1 143

Lanjutan Tabel/ *Continued Table 5.1.12*

Kecamatan/ Subdistrict		PB 42	IR 66	Inpari 17	Inpari 10	Inpari 32
(1)		(7)	(8)	(9)	(10)	(11)
1.	Danau Panggang	-	-	-	-	-
2.	Paminggir	-	-	-	-	-
3.	Babirik	-	-	-	-	-
4.	Sungai Pandan	-	-	29	24	-
5.	Sungai Tabukan	-	-	199	50	-
6.	Amuntai Selatan	-	-	-	-	-
7.	Amuntai Tengah	-	-	-	-	-
8.	Banjang	170	380	-	-	-
9.	Amuntai Utara	14	9	-	-	-
10.	Haur Gading	-	137	-	-	19
Hulu Sungai Utara		184	526	228	74	19

Lanjutan Tabel/ *Continued Table 5.1.12*

Kecamatan/ Subdistrict	Inpara 3	Siam Kerdil	Siam Hihip	Siam Rantau	Sertani	Ketan
(1)	(12)	(13)	(14)	(15)	(16)	(17)
1. Danau Panggang	-	-	-	-	-	-
2. Paminggir	-	-	-	-	-	-
3. Babirik	-	-	-	-	-	-
4. Sungai Pandan	-	-	-	-	-	1
5. Sungai Tabukan	-	-	-	-	141	-
6. Amuntai Selatan	-	59	-	-	36	-
7. Amuntai Tengah	-	527	309	-	-	-
8. Banjang	-	98	-	151	-	-
9. Amuntai Utara	21	-	-	-	-	-
10. Haur Gading	-	-	-	-	1	-
Hulu Sungai Utara	21	684	309	151	178	1

Catatan/ Note:

Sumber/Source: Dinas Pertanian Kabupaten Hulu Sungai Utara/ *Regional Office of Agriculture of Hulu Sungai Utara Regency*

5.2 HORTIKULTURA/*HORTICULTURE*

Tabel 5.2.1 Luas Panen Tanaman Sayuran dan Buah-buahan Semusim Menurut Kecamatan dan Jenis Tanaman di Kabupaten Hulu Sungai Utara (ha), 2017-2018
Harvested Area of Seasonal Vegetables and Fruits by Subdistrict and Kind of Plant in Hulu Sungai Utara Regency (ha), 2017-2018

Kecamatan/ Subdistrict	Bawang Merah/ Shallot		Cabai/ Chili		Kentang/ Potato		Kubis/ Cabbage	
	2017	2018	2017	2018	2017	2018	2017	2018
(1)	(2)	(3)	(4)	(5)	(6)	(7)	(8)	(9)
1. Danau Panggang	-	-	-	-	-	-	-	-
2. Paminggir	-	-	-	-	-	-	-	-
3. Babirik	-	-	9	15	-	-	-	-
4. Sungai Pandan	-	-	6	11	-	-	-	-
5. Sungai Tabukan	-	-	-	-	-	-	-	-
6. Amuntai Selatan	-	-	-	-	-	-	-	-
7. Amuntai Tengah	2	-	19	15	-	-	-	-
8. Banjarang	-	-	12	15	-	-	-	-
9. Amuntai Utara	-	-	-	-	-	-	-	-
10. Haur Gading	-	-	-	-	-	-	-	-
Hulu Sungai Utara	-	-	46	56	-	-	-	-

Lanjutan Tabel/ *Continued Table 5.2.1*

Kecamatan/ Subdistrict	Petai/ Chinese Cabbage		Tomat/ Tomato		Bawang Putih/ Garlic	
	2017	2018	2017	2018	2017	2018
(1)	(10)	(11)	(12)	(13)	(14)	(15)
1. Danau Panggang	-	-	-	-	-	-
2. Paminggir	-	-	-	-	-	-
3. Babirik	-	-	-	-	-	-
4. Sungai Pandan	-	-	2	2	-	-
5. Sungai Tabukan	-	-	-	-	-	-
6. Amuntai Selatan	-	-	-	-	-	-
7. Amuntai Tengah	-	-	11	6	-	-
8. Banjang	-	-	-	-	-	-
9. Amuntai Utara	-	-	-	-	-	-
10. Haur Gading	-	-	-	-	-	-
Hulu Sungai Utara	-	-	13	8	-	-

Catatan/Note:

Sumber/Source: BPS, Statistik Pertanian Hortikultura SPH-SBS/BPS-Statistics Indonesia, Agricultural Statistic for Horticulture SPH-SBS

Tabel 5.2.2 **Produksi Tanaman Sayuran dan Buah-buahan Semusim Menurut Kecamatan dan Jenis Tanaman di Kabupaten Hulu Sungai Utara (kuintal), 2017-2018**
Production of Seasonal Vegetables and Fruits by Subdistrict and Kind of Plant in Hulu Sungai Utara Regency (quintal), 2017-2018

Kecamatan/ Subdistrict	Bawang Merah/ Shallot		Cabai/ Chili		Kentang/ Potato		Kubis/ Cabbage	
	2017	2018	2017	2018	2017	2018	2017	2018
(1)	(2)	(3)	(4)	(5)	(6)	(7)	(8)	(9)
1. Danau Panggang	-	-	-	-	-	-	-	-
2. Paminggir	-	-	-	-	-	-	-	-
3. Babirik	-	-	654	1018	-	-	-	-
4. Sungai Pandan	-	-	396	701	-	-	-	-
5. Sungai Tabukan	-	-	-	-	-	-	-	-
6. Amuntai Selatan	-	-	-	-	-	-	-	-
7. Amuntai Tengah	60	-	1274	1060	-	-	-	-
8. Banjarmasin	-	-	644	982	-	-	-	-
9. Amuntai Utara	-	-	-	-	-	-	-	-
10. Haur Gading	-	-	-	-	-	-	-	-
Hulu Sungai Utara	60	-	2968	3761	-	-	-	-

Lanjutan Tabel/ *Continued Table 5.2.2*

Kecamatan/ Subdistrict	Petsai/ Chinese Cabbage		Tomat/ Tomato		Bawang Putih/ Garlic		Kacang Panjang/ Longyard Beans	
	2017	2018	2017	2018	2017	2018	2017	2018
(1)	(10)	(11)	(12)	(13)	(14)	(15)	(16)	(17)
1. Danau Panggang	-	-	-	-	-	-	...	60
2. Paminggir	-	-	-	-	-	-	...	-
3. Babirik	-	-	-	-	-	-	...	-
4. Sungai Pandan	-	-	136	136	-	-	...	180
5. Sungai Tabukan	-	-	-	-	-	-	...	-
6. Amuntai Selatan	-	-	-	-	-	-	...	-
7. Amuntai Tengah	-	-	582	405	-	-	...	-
8. Banjang	-	-	-	-	-	-	...	480
9. Amuntai Utara	-	-	-	-	-	-	...	60
10. Haur Gading	-	-	-	-	-	-	...	-
Hulu Sungai Utara	-	-	718	541	-	-	...	780

Catatan/Note:

Sumber/Source: BPS, Statistik Pertanian Hortikultura SPH-SBS/BPS-Statistics Indonesia, Agricultural Statistic for Horticulture SPH-SBS

Tabel 5.2.3 Luas Panen Tanaman Sayuran dan Buah-Buahan Semusim Menurut Jenis Tanaman di Kabupaten Hulu Sungai Utara (ha), 2018
Harvested Area of Seasonal Vegetables and Fruits by Kind of Plants in Hulu Sungai Utara Regency (ha), 2018

Jenis Tanaman/ Kind of Plants		2015	2016	2017	2018
(1)	(2)	(3)	(4)	(5)	(5)
1	Bawang Daun/ <i>Wlech Onion</i>	-	-
2	Bawang Merah/ <i>Shallot</i>	2	-
3	Bawang Putih/ <i>Garlic</i>	-	-
4	Bayam/ <i>Spinach</i>	-	-
5	Buncis/ <i>Green Bean</i>	-	-
6	Cabai Besar/ <i>Chili (Capsicum Annum)</i>	31	36
7	Cabai Rawit/ <i>Chili (Capsicum Frutescens)</i>	15	20
8	Cabai/ <i>Chili</i>	46	56
9	Jamur/ <i>Mushrooms¹</i>	10	2
10	Kacang Merah/ <i>Red Bean</i>	-	-
11	Kacang Panjang/ <i>Yardlong Bean</i>	14	13
12	Kangkung/ <i>Kangkong</i>	-	-
13	Kembang Kol/ <i>Cauliflower</i>	-	-
14	Kentang/ <i>Potato</i>	-	-
15	Ketimun/ <i>Cucumber</i>	18	15
16	Kubis/ <i>Cabbage</i>	-	-
17	Labu Siam/ <i>Chayote</i>	-	-
18	Lobak/ <i>Radish</i>	-	-
19	Paprika/ <i>Bell Pepper</i>	-	-
20	Petsai/ <i>Chinese Cabbage</i>	-	-
21	Terung/ <i>Eggplant</i>	18	19
22	Tomat/ <i>Tomato</i>	13	8
23	Wortel/ <i>Carrot</i>	-	-
24	Blewah/ <i>Cantaloupe</i>	-	-
25	Melon/ <i>Melon</i>	-	-
26	Semangka/ <i>Watermelon</i>	-	2
27	Stroberi/ <i>Strawberry</i>	-	-
28	Labu Parang/ Labu Kuning/ <i>Pumpkin²</i>	15
Hulu Sungai Utara		111.001	128

Catatan/Note:¹ Luas panen jamur dalam m²/ *Harvested area of mushrooms on m²*

² Data labu parang/ labu kuning berasal dari Dinas Pertanian Kabupaten Hulu Sungai Utara/ *Pumpkin data from Regional Office of Agriculture of Hulu Sungai Utara Regency*

Sumber/Source: BPS, Statistik Pertanian Hortikultura SPH-SBS/BPS-Statistics Indonesia, *Agricultural Statistic for Horticulture SPH-SBS*

Tabel 5.2.4 Produksi Tanaman Sayuran dan Buah-Buahan Semusim Menurut Jenis Tanaman di Kabupaten Hulu Sungai Utara (kuintal), 2018
Table Production of Seasonal Vegetables and Fruits by Kind of Plants in Hulu Sungai Utara Regency (quintal), 2018

Jenis Tanaman/ Kind of Plants		2015	2016	2017	2018
(1)	(2)	(3)	(4)	(5)	(5)
1	Bawang Daun/ <i>Wlech Onion</i>	-	-
2	Bawang Merah/ <i>Shallot</i>	60	-
3	Bawang Putih/ <i>Garlic</i>	-	-
4	Bayam/ <i>Spinach</i>	-	-
5	Buncis/ <i>Green Bean</i>	-	-
6	Cabai Besar/ <i>Chili (Capsicum Annum)</i>	2 178	2 608
7	Cabai Rawit/ <i>Chili (Capsicum Frutescens)</i>	790	1 153
8	Cabai/ <i>Chili</i>	2 968	3 761
9	Jamur/ <i>Mushrooms¹</i>	58	10
10	Kacang Merah/ <i>Red Bean</i>	-	-
11	Kacang Panjang/ <i>Yardlong Bean</i>	837	780
12	Kangkung/ <i>Kangkong</i>	-	-
13	Kembang Kol/ <i>Cauliflower</i>	-	-
14	Kentang/ <i>Potato</i>	-	-
15	Ketimun/ <i>Cucumber</i>	1 330	1 032
16	Kubis/ <i>Cabbage</i>	-	-
17	Labu Siam/ <i>Chayote</i>	-	-
18	Lobak/ <i>Radish</i>	-	-
19	Paprika/ <i>Bell Pepper</i>	-	-
20	Petsai/ <i>Chinese Cabbage</i>	-	-
21	Terung/ <i>Eggplant</i>	835	887
22	Tomat/ <i>Tomato</i>	718	541
23	Wortel/ <i>Carrot</i>	-	-
24	Blewah/ <i>Cantaloupe</i>	-	-
25	Melon/ <i>Melon</i>	-	-
26	Semangka/ <i>Watermelon</i>	-	150
27	Stroberi/ <i>Strawberry</i>	-	-
28	Labu Parang/ Labu Kuning/ <i>Pumpkin²</i>	150
Hulu Sungai Utara		6 748.58	7 001.1

Catatan/Note: ¹ Produksi jamur dalam kg/ *Mushrooms production on kg.*

² Data labu parang/ labu kuning berasal dari Dinas Pertanian Kabupaten Hulu Sungai Utara/ *Pumpkin data from Regional Office of Agriculture of Hulu Sungai Utara Regency*

Sumber/Source: BPS, Statistik Pertanian Hortikultura SPH-SBS/BPS-Statistics Indonesia, *Agricultural Statistic for Horticulture SPH-SBS*

Tabel 5.2.5 Luas Panen Tanaman Biofarmaka Menurut Kecamatan dan Jenis Tanaman di Kabupaten Hulu Sungai Utara (m²), 2017 dan 2018
Harvested Area of Medicinal Plants by Subdistrict and Kind of Plant in Hulu Sungai Utara Regency (m²), 2017 and 2018

Kecamatan/ Subdistrict	Jahe/ Ginger		Laos/ Lengkuas/ Galanga	
	2017	2018	2017	2018
	(2)	(3)	(4)	(5)
1. Danau Panggang	-	-	-	-
2. Paminggir	-	-	-	-
3. Babirik	-	-	-	-
4. Sungai Pandan	-	-	-	-
5. Sungai Tabukan	9	11	8	12
6. Amuntai Selatan	-	-	-	-
7. Amuntai Tengah	2	3	-	-
8. Banjarang	-	-	-	-
9. Amuntai Utara	-	-	-	-
10. Haur Gading	-	-	-	-
Hulu Sungai Utara	11	14	8	12

Lanjutan Tabel/ *Continued Table 5.2.5*

Kecamatan/ Subdistrict	Kencur/ <i>East Indian Galangal</i>		Kunyit/ <i>Turmeric</i>	
	2017	2018	2017	2018
(1)	(2)	(3)	(4)	(5)
1. Danau Panggang	-	-	-	-
2. Paminggir	-	-	-	-
3. Babirik	-	-	-	-
4. Sungai Pandan	-	-	-	-
5. Sungai Tabukan	7	12	7	10
6. Amuntai Selatan	-	-	-	-
7. Amuntai Tengah	1	2	1	4
8. Banjang	-	-	-	-
9. Amuntai Utara	-	-	-	-
10. Haur Gading	-	-	-	-
Hulu Sungai Utara	8	14	8	14

Catatan/Note:

Sumber/Source: BPS, Statistik Pertanian Hortikultura SPH-SBF/BPS-Statistics Indonesia, *Agricultural Statistic for Horticulture SPH-TBF*

Tabel 5.2.6 **Produksi Tanaman Biofarmaka Menurut Kecamatan dan Jenis Tanaman di Kabupaten Hulu Sungai Utara (Kg), 2017 dan 2018**
Production of Medicinal Plants by Subdistrict and Kind of Plant in Hulu Sungai Utara Regency (Kg), 2017 and 2018

Kecamatan/ Subdistrict	Jahe/ Ginger		Laos/ Lengkuas/ Galanga	
	2017	2018	2017	2018
	(2)	(3)	(4)	(5)
1. Danau Panggang	-	-	-	-
2. Paminggir	-	-	-	-
3. Babirik	-	-	-	-
4. Sungai Pandan	-	-	-	-
5. Sungai Tabukan	13	15	13	19
6. Amuntai Selatan	-	-	-	-
7. Amuntai Tengah	3	5	-	-
8. Banjarang	-	-	-	-
9. Amuntai Utara	-	-	-	-
10. Haur Gading	-	-	-	-
Hulu Sungai Utara	16	20	13	19

Lanjutan Tabel/ *Continued Table 5.2.6*

Kecamatan/ Subdistrict	Kencur/ <i>East Indian Galangal</i>		Kunyit/ <i>Turmeric</i>	
	2017	2018	2017	2018
(1)	(2)	(3)	(4)	(5)
1. Danau Panggang	-	-	-	-
2. Paminggir	-	-	-	-
3. Babirik	-	-	-	-
4. Sungai Pandan	-	-	-	-
5. Sungai Tabukan	10	17	11	15
6. Amuntai Selatan	-	-	-	-
7. Amuntai Tengah	2	3	2	7
8. Banjang	-	-	-	-
9. Amuntai Utara	-	-	-	-
10. Haur Gading	-	-	-	-
Hulu Sungai Utara	12	20	13	22

Catatan/Note:

Sumber/Source: BPS, Statistik Pertanian Hortikultura SPH-TBF/BPS-Statistics Indonesia, *Agricultural Statistic for Horticulture SPH-TBF*

Tabel 5.2.7 Luas Panen Tanaman Biofarmaka Menurut Jenis Tanaman di Kabupaten Hulu Sungai Utara (m²), 2015-2018
Harvested Area of Medicinal Plants by Kind of Plant in Hulu Sungai Utara Regency (m²), 2015-2018

Jenis Tanaman/ Kind of Plants		2015	2016	2017	2018
(1)	(2)	(3)	(4)	(5)	(6)
1	Dlingo/Dringo/ Sweet Root/Calamus	-	-
2	Jahe/ Ginger	11	14
3	Kapulaga/ Java Cardamon	-	-
4	Keji Beling/Kecibeling/ <i>Strobilanthes crisper</i>	-	-
5	Kencur/ East Indian Galanga	8	14
6	Kunyit/ Turmeric	8	14
7	Laos/ Lengkuas/ Galanga	8	12
8	Lempuyang/ Zingiber Aromaticum	-	-
9	Lidah Buaya/ Oliviera	-	-
10	Mahkota Dewa/ God's Crown	-	-
11	Mengkudu/ Pace/ Indian Mulberry	15	13
12	Sambiloto/ King of Bitter	-	-
13	Temuireng/ Black Turmeric	-	-
14	Temukunci/ Chinese Keys	-	-
15	Temulawak/ Java Turmeric	-	-
Hulu Sungai Utara		50	67

Catatan/Note:

Sumber/Source: BPS, Statistik Pertanian Hortikultura SPH-SBF/BPS-Statistics Indonesia, Agricultural Statistic for Horticulture SPH-TBF

Tabel 5.2.8 Produksi Tanaman Biofarmaka Menurut Jenis Tanaman di Kabupaten Hulu Sungai Utara (kg), 2015-2018
Table Production of Medicinal Plants by Kind of Plant in Hulu Sungai Utara Regency (kg), 2015-2018

	Jenis Tanaman/ Kind of Plants	2015	2016	2017	2018
	(1)	(2)	(3)	(4)	(5)
1	Dlingo/Dringo/ Sweet Root/ <i>Calamus</i>	-	-
2	Jahe/ <i>Ginger</i>	16	20
3	Kapulaga/ <i>Java Cardamon</i>	-	-
4	Keji Beling/Kecibeling/ <i>Strobilanthes crispa</i>	-	-
5	Kencur/ <i>East Indian Galangal</i>	12	20
6	Kunyit/ <i>Turmeric</i>	13	22
7	Laos/ Lengkuas/ <i>Galanga</i>	13	19
8	Lempuyang/ <i>Zingiber Aromaticum</i>	-	-
9	Lidah Buaya/ <i>Oliviera</i>	-	-
10	Mahkota Dewa/ <i>God's Crown</i>	-	-
11	Mengkudu/ <i>Pace/ Indian Mulberry</i>	22	20
12	Sambiloto/ <i>King of Bitter</i>	-	-
13	Temuireng/ <i>Black Turmeric</i>	-	-
14	Temukunci/ <i>Chinese Keys</i>	-	-
15	Temulawak/ <i>Java Turmeric</i>	-	-
Hulu Sungai Utara		76	101

Catatan/Note:

Sumber/Source: BPS, Statistik Pertanian Hortikultura SPH-SBF/BPS-Statistics Indonesia, Agricultural Statistic for Horticulture SPH-TBF

Tabel 5.2.9 Luas Panen Tanaman Hias Menurut Kecamatan dan Jenis Tanaman di Kabupaten Hulu Sungai Utara (m²), 2017 dan 2018
Harvested Area of Ornamental Plants by Subdistrict and Kind of Plant in Hulu Sungai Utara Regency (m²), 2017 and 2018

Kecamatan/ Subdistrict	Anggrek/ Orchid		Krisan/ Chysantemum	
	2017	2018	2017	2018
	(2)	(3)	(4)	(5)
1. Danau Panggang	-	-	-	-
2. Paminggir	-	-	-	-
3. Babirik	-	-	-	-
4. Sungai Pandan	-	-	-	-
5. Sungai Tabukan	-	-	-	-
6. Amuntai Selatan	-	-	-	-
7. Amuntai Tengah	-	-	-	-
8. Banjang	-	-	-	-
9. Amuntai Utara	-	-	-	-
10. Haur Gading	-	-	-	-
Hulu Sungai Utara	-	-	-	-

Lanjutan Tabel/ *Continued Table 5.2.9*

Kecamatan/ Subdistrict	Mawar/ <i>Rose</i>		Sedap Malam/ <i>Tuberose</i>	
	2017	2018	2017	2018
(1)	(2)	(3)	(4)	(5)
1. Danau Panggang	-	-	-	-
2. Paminggir	-	-	-	-
3. Babirik	-	-	-	-
4. Sungai Pandan	-	-	-	-
5. Sungai Tabukan	-	-	-	-
6. Amuntai Selatan	-	-	-	-
7. Amuntai Tengah	-	-	-	-
8. Banjang	-	-	-	-
9. Amuntai Utara	-	-	-	-
10. Haur Gading	-	-	-	-
Hulu Sungai Utara	-	-	-	-

Catatan/Note:

Sumber/Source: BPS, Statistik Pertanian Hortikultura SPH-TH/BPS-Statistics Indonesia, *Agricultural Statistic for Horticulture SPH-TH*

Tabel 5.2.10 Produksi Tanaman Hias Menurut Kecamatan dan Jenis Tanaman di Kabupaten Hulu Sungai Utara (tangkai), 2017 dan 2018
Production of Ornamental Plants by Subdistrict and Kind of Plant in Hulu Sungai Utara Regency (stalks), 2017 and 2018

Kecamatan/ Subdistrict	Anggrek/ Orchid		Krisan/ Chysantemum	
	2017	2018	2017	2018
	(2)	(3)	(4)	(5)
1. Danau Panggang	-	-	-	-
2. Paminggir	-	-	-	-
3. Babirik	-	-	-	-
4. Sungai Pandan	-	-	-	-
5. Sungai Tabukan	-	-	-	-
6. Amuntai Selatan	-	-	-	-
7. Amuntai Tengah	-	-	-	-
8. Banjang	-	-	-	-
9. Amuntai Utara	-	-	-	-
10. Haur Gading	-	-	-	-
Hulu Sungai Utara	-	-	-	-

Lanjutan Tabel/ *Continued Table 5.2.10*

Kecamatan/ Subdistrict	Mawar/ <i>Rose</i>		Sedap Malam/ <i>Tuberose</i>	
	2017	2018	2017	2018
(1)	(2)	(3)	(4)	(5)
1. Danau Panggang	-	-	-	-
2. Paminggir	-	-	-	-
3. Babirik	-	-	-	-
4. Sungai Pandan	-	-	-	-
5. Sungai Tabukan	-	-	-	-
6. Amuntai Selatan	-	-	-	-
7. Amuntai Tengah	-	-	-	-
8. Banjang	-	-	-	-
9. Amuntai Utara	-	-	-	-
10. Haur Gading	-	-	-	-
Hulu Sungai Utara	-	-	-	-

Catatan/Note:

Sumber/Source: BPS, Statistik Pertanian Hortikultura SPH-TH/BPS-Statistics Indonesia, *Agricultural Statistic for Horticulture SPH-TH*

Tabel 5.2.11 Luas Panen Tanaman Hias Menurut Jenis Tanaman di Kabupaten Hulu Sungai Utara (m²), 2015-2018
Table **Harvested Area of Ornamental Plants by Kind of Plant in Hulu Sungai Utara Regency (m²), 2015-2018**

Jenis Tanaman/ Kind of Plants		2015	2016	2017	2018
(1)		(2)	(3)	(4)	(5)
1.	Adenium (Kamboja Jepang)/ <i>Adenium obesum</i>	-	-	-	-
2.	Aglaonema/ <i>Chinese evergreens</i>	-	-	-	-
3.	Anggrek/ <i>Orchid</i>	-	-	-	-
4.	Anthurium Bunga/ <i>Flamingo Lily Flower</i>	-	-	-	-
5.	Anthurium Daun/ <i>Laceleaf</i>	-	-	-	-
6.	Anyelir/ <i>Carnation</i>	-	-	-	-
7.	Caladium/ <i>Heart of Jesus</i>	-	-	-	-
8.	Cordyline/ <i>Cordyline</i>	-	-	-	-
9.	Diffenbachia/ <i>Dumb canes</i>	-	-	-	-
10.	Dracaena/ <i>Dracaena</i>	-	-	-	-
11.	Euphorbia/ <i>Spurges</i>	-	-	-	-
12.	Gladiol/ <i>Gladiol</i>	-	-	-	-
13.	Herbras/ <i>Gerbera</i>	-	-	-	-
14.	Krisan/ <i>Chrysantemum</i>	-	-	-	-
15.	Mawar/ <i>Rose</i>	-	-	-	-
16.	Melati/ <i>Jasmine</i>	-	-	-	-
17.	Monstera/ <i>Swiss cheese plant</i>	-	-	-	-
18..	Pakis/ <i>Fern</i>	-	-	-	-
19.	Palem/ <i>Palm</i>	-	-	-	-
20.	Pedang-pedangan/ <i>Sansevieria</i>	-	-	-	-
21.	Pisang-pisangan/ <i>Heliconia</i>	-	-	-	-
22.	Philodendron/ <i>Philodendron</i>	-	-	-	-
23.	Sedap Malam/ <i>Tuberose</i>	-	-	-	-
24.	Soka/ <i>Ixora</i>	-	-	-	-
Hulu Sungai Utara		-	-	-	-

Catatan/Note:

Sumber/Source: BPS, Statistik Pertanian Hortikultura SPH-TH/BPS-Statistics Indonesia, Agricultural Statistic for Horticulture SPH-TH

Tabel 5.2.12 Produksi Tanaman Hias Menurut Jenis Tanaman di Kabupaten Hulu Sungai Utara (tangkai), 2015-2018
Table Production of Ornamental Plants by Kind of Plant in Hulu Sungai Utara Regency (stalks), 2015-2018

Jenis Tanaman/ Kind of Plants		2015	2016	2017	2018
(1)		(2)	(3)	(4)	(5)
1.	Adenium (Kamboja Jepang)/ <i>Adenium obesum</i>	-	-	-	-
2.	Aglaonema/ <i>Chinese evergreens</i>	-	-	-	-
3.	Anggrek/ <i>Orchid</i>	-	-	-	-
4.	Anthurium Bunga/ <i>Flamingo Lily Flower</i>	-	-	-	-
5.	Anthurium Daun/ <i>Laceleaf</i>	-	-	-	-
6.	Anyelir/ <i>Carnation</i>	-	-	-	-
7.	Caladium/ <i>Heart of Jesus</i>	-	-	-	-
8.	Cordyline/ <i>Cordyline</i>	-	-	-	-
9.	Diffenbachia/ <i>Dumb canes</i>	-	-	-	-
10.	Dracaena/ <i>Dracaena</i>	-	-	-	-
11.	Euphorbia/ <i>Spurges</i>	-	-	-	-
12.	Gladiol/ <i>Gladiol</i>	-	-	-	-
13.	Herbras/ <i>Gerbera</i>	-	-	-	-
14.	Krisan/ <i>Chrysantemum</i>	-	-	-	-
15.	Mawar/ <i>Rose</i>	-	-	-	-
16.	Melati/ <i>Jasmine</i>	-	-	-	-
17.	Monstera/ <i>Swiss cheese plant</i>	-	-	-	-
18..	Pakis/ <i>Fern</i>	-	-	-	-
19.	Palem/ <i>Palm</i>	-	-	-	-
20.	Pedang-pedangan/ <i>Sansevieria</i>	-	-	-	-
21.	Pisang-pisangan/ <i>Heliconia</i>	-	-	-	-
22.	Philodendron/ <i>Philodendron</i>	-	-	-	-
23.	Sedap Malam/ <i>Tuberose</i>	-	-	-	-
24.	Soka/ <i>Ixora</i>	-	-	-	-
Hulu Sungai Utara		-	-	-	-

Catatan/Note: 1 Satuan produksi Dracaena dan Palem dalam pohon/*The unit of Dracaena and Palm production is tree*

2 Satuan produksi Melati dalam kg/*The unit of Jasmine production is kg*

Sumber/Source: BPS, Statistik Pertanian Hortikultura SPH-TH/BPS-Statistics Indonesia, Agricultural Statistic for Horticulture SPH-TH

Tabel 5.2.13 Produksi Buah-buahan dan Sayuran Tahunan Menurut Kecamatan dan Jenis Tanaman di Kabupaten Hulu Sungai Utara (kuintal), 2017-2018
Production of Annual Fruits and Vegetables by Subdistrict and Kind of Plant in Hulu Sungai Utara Regency (quital), 2017-2018

Kecamatan/ Subdistrict	Mangga/ Mango		Durian/ Durian		Jeruk/ Orange	
	2017	2018	2017	2018	2017	2018
(1)	(2)	(3)	(4)	(5)	(6)	(7)
1. Danau Panggang	227	218	-	-	4	8
2. Paminggir	69	107	-	-	4	3
3. Babirik	512	720	-	-	-	-
4. Sungai Pandan	260	821	2	7	43	93
5. Sungai Tabukan	350	598	1	6	2	-
6. Amuntai Selatan	278	322	1	4	24	23
7. Amuntai Tengah	614	635	30	33	90	70
8. Banjarang	334	381	-	-	273	244
9. Amuntai Utara	-	141	-	3	-	44
10. Haur Gading	367	418	2	2	142	174
Hulu Sungai Utara	3 011	4 361	36	55	582	659

Lanjutan Tabel/ *Continued Table 5.2.13*

Kecamatan/ Subdistrict	Pisang/ <i>Banana</i>		Pepaya/ <i>Papaya</i>		Salak/ <i>Salacca</i>	
	2017	2018	2017	2018	2017	2018
(1)	(8)	(9)	(10)	(11)	(12)	(13)
1. Danau Panggang	75	74	4	7	-	-
2. Paminggir	42	57	-	-	-	-
3. Babirik	208	159	-	-	-	-
4. Sungai Pandan	1 340	1 529	133	147	15	26
5. Sungai Tabukan	771	785	17	16	15	10
6. Amuntai Selatan	743	731	103	74	4	4
7. Amuntai Tengah	997	1 079	-	-	-	-
8. Banjang	720	1 062	18	-	52	57
9. Amuntai Utara	132	297	51	52	-	-
10. Haur Gading	921	1 036	65	67	-	-
Hulu Sungai Utara	5 949	6 809	391	363	86	97

Lanjutan Tabel/ *Continued Table 5.2.13*

Kecamatan/ Subdistrict	Belimbing ¹ / Star Fruit		Duku/Langsat ¹ / Duku		Rambutan ¹ / Rambutan	
	2017	2018	2017	2018	2017	2018
(1)	(14)	(15)	(16)	(17)	(18)	(19)
1. Danau Panggang	...	-	...	-	...	-
2. Paminggir	...	-	...	-	...	-
3. Babirik	...	-	...	-	...	12
4. Sungai Pandan	...	41	...	2	...	240
5. Sungai Tabukan	...	38	...	-	...	299
6. Amuntai Selatan	...	71	...	2	...	17
7. Amuntai Tengah	...	33	...	-	...	1 110
8. Banjarang	...	133	...	32	...	297
9. Amuntai Utara	...	6	...	3	...	137
10. Haur Gading	...	12	...	5	...	171
Hulu Sungai Utara	...	334	...	44	...	2 283

Lanjutan Tabel/ *Continued Table 5.2.13*

Kecamatan/ Subdistrict	Jambu Biji ¹ / Guava		Jambu Air ¹ / Rose Apple		Sawo/Sapodilla ¹ / Star Apple	
	2017	2018	2017	2018	2017	2018
(1)	(20)	(21)	(22)	(23)	(24)	(25)
1. Danau Panggang	...	-	...	-	...	24
2. Paminggir	...	-	...	-	...	-
3. Babirik	...	-	...	-	...	8
4. Sungai Pandan	...	34	...	26	...	86
5. Sungai Tabukan	...	35	...	18	...	67
6. Amuntai Selatan	...	23	...	17	...	104
7. Amuntai Tengah	...	25	...	31	...	319
8. Banjang	...	320	...	71	...	249
9. Amuntai Utara	...	-	...	-	...	19
10. Haur Gading	...	51	...	7	...	17
Hulu Sungai Utara	...	488	...	170	...	893

Lanjutan Tabel/ *Continued Table 5.2.13*

Kecamatan/ Subdistrict	Sirsak ¹ / Soursop		Sukun ¹ / Bread Fruit		Nangka/Cempedak ¹ / Jack Fruit	
	2017	2018	2017	2018	2017	2018
(1)	(26)	(27)	(28)	(29)	(30)	(31)
1. Danau Panggang	...	57	...	-	...	104
2. Paminggir	...	-	...	-	...	13
3. Babirik	...	-	...	-	...	6
4. Sungai Pandan	...	11	...	4	...	59
5. Sungai Tabukan	...	8	...	3	...	23
6. Amuntai Selatan	...	6	...	4	...	77
7. Amuntai Tengah	...	12	...	-	...	666
8. Banjarang	...	108	...	5	...	815
9. Amuntai Utara	...	11	...	-	...	172
10. Haur Gading	...	26	...	-	...	151
Hulu Sungai Utara	...	239	...	16	...	2 086

Lanjutan Tabel/ *Continued Table 5.2.13*

Kecamatan/ Subdistrict	Nenas ¹ / Pineapple		Petai ¹ / Twisted Cluster Bean	
	2017	2018	2017	2018
(1)	(32)	(33)	(34)	(35)
1. Danau Panggang	...	-	...	-
2. Paminggir	...	-	...	-
3. Babirik	...	-	...	-
4. Sungai Pandan	...	-	...	-
5. Sungai Tabukan	...	-	...	-
6. Amuntai Selatan	...	7	...	-
7. Amuntai Tengah	...	-	...	-
8. Banjang	...	-	...	7
9. Amuntai Utara	...	-	...	-
10. Haur Gading	...	-	...	-
Hulu Sungai Utara	...	7	...	7

Catatan/Note: 1 Sumber data dari Dinas Pertanian Kabupaten Hulu Sungai Utara/ *Regional Office of Agriculture of Hulu Sungai Utara Regency*

Sumber/Source: BPS, Statistik Pertanian Hortikultura SPH-BST/BPS-Statistics Indonesia, *Agricultural Statistic for Horticulture SPH-BST*

Tabel 5.2.14 Produksi Tanaman Buah-Buahan dan Sayuran Tahunan Menurut Jenis Tanaman di Kabupaten Hulu Sungai Utara (kuintal), 2018
Table Production of Annual Fruits and Vegetables and Fruits by Kind of Plants in Hulu Sungai Utara Regency (quintal), 2018

Jenis Tanaman/ Kind of Plants	2015	2016	2017	2018
(1)	(2)	(3)	(4)	(5)
1. Alpukat/ Avocado	-	-
2. Anggur/ Grape	-	-
3. Apel/ Apple	-	-
4. Belimbing/ Star Fruit	309	334
5. Duku/Langsat/Kokosan/ Duku	24	44
6. Durian/ Durian	36	55
7. Jambu Air/ Rose Apple	195	170
8. Jambu Biji/ Guava	445	488
9. Jeruk Besar/ Pomelo	-	-
10. Jeruk Siam/Kepro/ Tangerine/Orange	582	659
11 Jeruk/ Orange (Tangerine + Pomelo)	582	659
12. Mangga/ Mango	3 011	4 361
13. Manggis/ Mangosteen	-	-
14. Markisa/ Marquisa	-	-
15. Nangka/Cempedak/ Jack Fruit	1 839	2 086
16. Nenas/ Pineapple	8	7
17. Pepaya/ Papaya	391	363
18. Pisang/ Banana	5 949	6 809
19. Rambutan/ Rambutan	1 761	2 283
20. Salak/ Salacca	86	97
21. Sawo/Sapodilla/ Star Apple	846	893
22. Sirsak/ Soursop	204	239
23. Sukun/ Bread Fruit	17	16
24. Jengkol/ Jengkol	-	-
25. Melinjo/ Melinjo	-	-
26. Petai/ Twisted Cluster Bean	19	7
Hulu Sungai Utara	15 722	18 911

Catatan/Note: Satuan nenas, pisang, dan salak dalam rumpun/ Units of pineapple, banana, and salacca is clump

Sumber/Source: BPS, Statistik Pertanian Hortikultura SPH-BST/BPS-Statistics Indonesia, Agricultural Statistic for Horticulture SPH-BST

Tabel 5.2.15 Luas Tanam dan Rusak, Produksi Tanaman Sayuran dan Buah-buahan Semusim Menurut Kecamatan di Kabupaten Hulu Sungai Utara (Hektar), 2018
Planted and Damaged Area of Seasonal Vegetables and Fruits by Subdistrict in Hulu Sungai Utara Regency (Hectare), 2018

Kecamatan/ Subdistrict	Luas Tanam/ Planted Area	Luas Rusak/ Damaged Area
(1)	(2)	(3)
1. Danau Panggang	-	0,68
2. Paminggir	-	0,18
3. Babirik	0,18	0,50
4. Sungai Pandan	0,05	1,90
5. Sungai Tabukan	-	-
6. Amuntai Selatan	26,00	0,20
7. Amuntai Tengah	24,23	1,20
8. Banjang	-	0,35
9. Amuntai Utara	-	-
10. Haur Gading	-	-
Hulu Sungai Utara	50,45	5,01

Catatan/ Note:

Sumber/Source: Dinas Pertanian Kabupaten Hulu Sungai Utara/ Regional Office of Agriculture of Hulu Sungai Utara Regency

Tabel 5.2.16 Luas Tanam Tanaman Sayuran dan Buah-Buahan Semusim Menurut Jenis Tanaman di Kabupaten Hulu Sungai Utara (ha), 2018
Planted Area of Seasonal Vegetables and Fruits by Kind of Plants in Hulu Sungai Utara Regency (ha), 2018

Jenis Tanaman/ Kind of Plants		2018
(1)	(2)	
1	Bawang Daun/ <i>Wlech Onion</i>	...
2	Bawang Merah/ <i>Shallot</i>	...
3	Bawang Putih/ <i>Garlic</i>	...
4	Bayam/ <i>Spinach</i>	...
5	Buncis/ <i>Green Bean</i>	...
6	Cabai Besar/ <i>Chili (Capsicum Annum)</i>	35
7	Cabai Rawit/ <i>Chili (Capsicum Frutescens)</i>	20
8	Cabai/ <i>Chili</i>	55
9	Jamur/ <i>Mushrooms¹</i>	...
10	Kacang Merah/ <i>Red Bean</i>	...
11	Kacang Panjang/ <i>Yardlong Bean</i>	15
12	Kangkung/ <i>Kangkong</i>	...
13	Kembang Kol/ <i>Cauliflower</i>	...
14	Kentang/ <i>Potato</i>	...
15	Ketimun/ <i>Cucumber</i>	17
16	Kubis/ <i>Cabbage</i>	...
17	Labu Siam/ <i>Chayote</i>	...
18	Lobak/ <i>Radish</i>	...
19	Paprika/ <i>Bell Pepper</i>	...
20	Petsai/ <i>Chinese Cabbage</i>	...
21	Terung/ <i>Eggplant</i>	19
22	Tomat/ <i>Tomato</i>	10
23	Wortel/ <i>Carrot</i>	...
24	Blewah/ <i>Cantaloupe</i>	...
25	Melon/ <i>Melon</i>	...
26	Semangka/ <i>Watermelon</i>	2
27	Stroberi/ <i>Strawberry</i>	...
28	Labu Parang/ Labu Kuning/ <i>Pumpkin²</i>	15
Hulu Sungai Utara		133

Catatan/Note:¹ Luas panen jamur dalam m²/ *Harvested area of mushrooms on m²*

Sumber/Source: Dinas Pertanian Kabupaten Hulu Sungai Utara / *Regional Office of Agriculture of Hulu Sungai Utara Regency*

Tabel 5.2.17 Jumlah Tanaman Buah-Buahan dan Sayuran Tahunan yang Berproduksi dan yang Tidak/Belum Berproduksi Menurut Jenis Tanaman di Kabupaten Hulu Sungai Utara (pohon/rumpun), 2018
Number of Produced and Not Produced of Annual Fruits and Vegetables by Kind of Plants in Hulu Sungai Utara Regency (tree/clump), 2018

Jenis Tanaman/ Kind of Plants	Berproduksi/ Produced	Tidak/Belum Berproduksi/ Not produced
(1)	(2)	(3)
1. Alpukat/ <i>Avocado</i>	-	-
2. Anggur/ <i>Grape</i>	-	-
3. Apel/ <i>Apple</i>	-	-
4. Belimbing/ <i>Star Fruit</i>	574	831
5. Duku/Langsak/Kokosan/ <i>Duku</i>	160	1 072
6. Durian/ <i>Durian</i>	135	1 498
7. Jambu Air/ <i>Rose Apple</i>	505	682
8. Jambu Biji/ <i>Guava</i>	1 263	1 459
9. Jeruk Besar/ <i>Pomelo</i>	-	149
10. Jeruk Siam/Keprok/ <i>Tangerine/Orange</i>	1 703	5 173
11 Jeruk/ <i>Orange (Tangerine + Pomelo)</i>	1 703	5 322
12. Mangga/ <i>Mango</i>	6 949	24 335
13. Manggis/ <i>Mangosteen</i>	-	49
14. Markisa/ <i>Marquisa</i>	-	-
15. Nangka/Cempedak/ <i>Jack Fruit</i>	2 648	4 098
16. Nenas/ <i>Pineapple</i>	105	40
17. Pepaya/ <i>Papaya</i>	617	446
18. Pisang/ <i>Banana</i>	12 256	14 390
19. Rambutan/ <i>Rambutan</i>	6 416	11 989
20. Salak/ <i>Salacca</i>	584	3 646
21. Sawo/Sapodilla/ <i>Star Apple</i>	1 429	6 840
22. Sirsak/ <i>Soursop</i>	447	268
23. Sukun/ <i>Bread Fruit</i>	39	329
24. Jengkol/ <i>Jengkol</i>	-	-
25. Melinjo/ <i>Melinjo</i>	-	14
26. Petai/ <i>Twisted Cluster Bean</i>	20	60
Hulu Sungai Utara	35 850	77 354

Catatan/Note: Satuan nenas, pisang, dan salak dalam rumpun/ *Units of pineapple, banana, and salacca is clump*

Sumber/Source: Dinas Pertanian Kabupaten Hulu Sungai Utara, Statistik Pertanian Hortikultura SPH-BST/ *Regional Office of Agriculture of Hulu Sungai Utara Regency, Agricultural Statistic for Horticulture SPH-BST*

5.3 PERKEBUNAN/CROPS

Tabel 5.3.1 Luas Areal Tanaman Perkebunan¹ Menurut Kecamatan dan Jenis Tanaman di Kabupaten Hulu Sungai Utara (ha), 2017-2018
Planted Area of Estate Crops¹ by Subdistrict and Kind of Plant in Hulu Sungai Utara Regency (ha), 2017-2018

Kecamatan/ Subdistrict	Kelapa Sawit/ Oil Palm		Kelapa/ Coconut		Karet/ Rubber		Kopi/ Coffe	
	2017	2018	2017	2018	2017	2018	2017	2018
(1)	(2)	(3)	(4)	(5)	(6)	(7)	(8)	(9)
1. Danau Panggang	-	-	62,50	64,00	-	-	-	-
2. Paminggir	-	-	37,20	37,20	-	-	-	-
3. Babirik	-	-	96,00	96,00	1,75	1,75	-	-
4. Sungai Pandan	-	-	194,50	194,50	14,27	14,27	-	-
5. Sungai Tabukan	-	-	78,00	78,00	-	-	-	-
6. Amuntai Selatan	2,00	2,00	115,00	115,00	149,00	149,00	-	-
7. Amuntai Tengah	-	-	160,00	160,00	99,00	99,00	-	-
8. Banjarang	3 796, 42	3 785, 42	230,00	229,00	428,00	426,00	-	-
9. Amuntai Utara	-	-	210,00	210,00	415,00	415,00	-	-
10. Haur Gading	-	-	88,80	88,80	74,90	74,90	-	-
Hulu Sungai Utara	3 798, 42	3 787, 42	803, 80	802, 80	1 165, 90	1 163, 90	-	-

Lanjutan Tabel/ *Continued Table 5.3.1*

Kecamatan/ Subdistrict	Kakao/ <i>Cocoa</i>		Tebu/ <i>Sugar Cane</i>		Teh/ <i>Tea</i>		Tembakau/ <i>Tobacco</i>	
	2017	2018	2017	2018	2017	2018	2017	2018
(1)	(10)	(11)	(12)	(13)	(14)	(15)	(16)	(17)
1. Danau Panggang	-	-	-	-	-	-	-	-
2. Paminggir	-	-	-	-	-	-	-	-
3. Babirik	-	-	-	-	-	-	-	-
4. Sungai Pandan	-	-	-	-	-	-	-	-
5. Sungai Tabukan	-	-	-	-	-	-	-	-
6. Amuntai Selatan	-	-	-	-	-	-	-	-
7. Amuntai Tengah	-	-	-	-	-	-	-	-
8. Banjang	-	-	-	-	-	-	-	-
9. Amuntai Utara	-	-	-	-	-	-	-	-
10. Haur Gading	-	-	-	-	-	-	-	-
Hulu Sungai Utara	-	-	-	-	-	-	-	-

Catatan/Note: ¹ Perkebunan Rakyat dan Perkebunan Besar Swasta/ *Smallholder and Large/Private Estate Crops*

Sumber/Source: Dinas Pertanian Kabupaten Hulu Sungai Utara/ *Regional Office of Agriculture of Hulu Sungai Utara Regency*

Tabel 5.3.2 Produksi Perkebunan¹ Menurut Kecamatan dan Jenis Tanaman di Kabupaten Hulu Sungai Utara (ton), 2017-2018
Table Production of Estate Crops¹ by Subdistrict and Kind of Plant in Hulu Sungai Utara Regency (ton), 2017-2018

Kecamatan/ Subdistrict	Kelapa Sawit/ Oil Palm		Kelapa/ Coconut		Karet/ Rubber		Kopi/ Coffe	
	2017	2018	2017	2018	2017	2018	2017	2018
(1)	(2)	(3)	(4)	(5)	(6)	(7)	(8)	(9)
1. Danau Panggang	-	-	31,42	31,50	-	-	-	-
2. Paminggir	-	-	16,32	16,40	-	-	-	-
3. Babirik	-	-	50,12	49,76	0,95	1,50	-	-
4. Sungai Pandan	-	-	87,72	107,14	1,91	5,57	-	-
5. Sungai Tabukan	-	-	41,09	41,43	-	-	-	-
6. Amuntai Selatan	-	-	48,25	50,90	50,13	37,59	-	-
7. Amuntai Tengah	-	-	87,12	91,91	25,97	38,04	-	-
8. Banjarang	4 870, 24	9 525, 51	105,12	107,14	140,69	142,83	-	-
9. Amuntai Utara	-	-	109,20	96,52	115,63	148,25	-	-
10. Haur Gading	-	-	49,96	51,95	15,76	41,97	-	-
Hulu Sungai Utara	4 870, 24	9 525, 51	399, 65	398, 42	348, 18	408, 68	-	-

Lanjutan Tabel/ *Continued Table 5.3.2*

Kecamatan/ Subdistrict	Kakao/ <i>Cocoa</i>		Tebu/ <i>Sugar Cane</i>		Teh/ <i>Tea</i>		Tembakau/ <i>Tobacco</i>	
	2017	2018	2017	2018	2017	2018	2017	2018
(1)	(10)	(11)	(12)	(13)	(14)	(15)	(16)	(17)
1. Danau Panggang	-	-	-	-	-	-	-	-
2. Paminggir	-	-	-	-	-	-	-	-
3. Babirik	-	-	-	-	-	-	-	-
4. Sungai Pandan	-	-	-	-	-	-	-	-
5. Sungai Tabukan	-	-	-	-	-	-	-	-
6. Amuntai Selatan	-	-	-	-	-	-	-	-
7. Amuntai Tengah	-	-	-	-	-	-	-	-
8. Banjang	-	-	-	-	-	-	-	-
9. Amuntai Utara	-	-	-	-	-	-	-	-
10. Haur Gading	-	-	-	-	-	-	-	-
Hulu Sungai Utara	-	-	-	-	-	-	-	-

Catatan/Note: ¹ Perkebunan Rakyat dan Perkebunan Besar Swasta/ *Smallholder and Large/Private Estate Crops*

Sumber/Source: Dinas Pertanian Kabupaten Hulu Sungai Utara/ *Regional Office of Agriculture of Hulu Sungai Utara Regency*

Tabel 5.3.3 Luas Areal Tanaman Perkebunan Besar Swasta (PBS) Menurut Kecamatan dan Jenis Tanaman di Kabupaten Hulu Sungai Utara (ha), 2017-2018
Planted Area of Large/Private Estate Crops by Subdistrict and Kind of Plant in Hulu Sungai Utara Regency (ha), 2017-2018

Kecamatan/ Subdistrict	Kelapa Sawit/ <i>Oil Palm</i>		Kelapa/ <i>Coconut</i>		Karet/ <i>Rubber</i>		Kopi/ <i>Coffee</i>	
	2017	2018	2017	2018	2017	2018	2017	2018
(1)	(2)	(3)	(4)	(5)	(6)	(7)	(8)	(9)
1. Danau Panggang	-	-	-	-	-	-	-	-
2. Paminggir	-	-	-	-	-	-	-	-
3. Babirik	-	-	-	-	-	-	-	-
4. Sungai Pandan	-	-	-	-	-	-	-	-
5. Sungai Tabukan	-	-	-	-	-	-	-	-
6. Amuntai Selatan	-	-	-	-	-	-	-	-
7. Amuntai Tengah	-	-	-	-	-	-	-	-
8. Banjarang	2 191,42	2 191,42	-	-	-	-	-	-
9. Amuntai Utara	-	-	-	-	-	-	-	-
10. Haur Gading	-	-	-	-	-	-	-	-
Hulu Sungai Utara	2 191,42	2 191,42	-	-	-	-	-	-

Lanjutan Tabel/ *Continued Table 5.3.3*

Kecamatan/ Subdistrict	Kakao/ <i>Cocoa</i>		Tebu/ <i>Sugar Cane</i>		Teh/ <i>Tea</i>		Tembakau/ <i>Tobacco</i>	
	2017	2018	2017	2018	2017	2018	2017	2018
(1)	(10)	(11)	(12)	(13)	(14)	(15)	(16)	(17)
1. Danau Panggang	-	-	-	-	-	-	-	-
2. Paminggir	-	-	-	-	-	-	-	-
3. Babirik	-	-	-	-	-	-	-	-
4. Sungai Pandan	-	-	-	-	-	-	-	-
5. Sungai Tabukan	-	-	-	-	-	-	-	-
6. Amuntai Selatan	-	-	-	-	-	-	-	-
7. Amuntai Tengah	-	-	-	-	-	-	-	-
8. Banjang	-	-	-	-	-	-	-	-
9. Amuntai Utara	-	-	-	-	-	-	-	-
10. Haur Gading	-	-	-	-	-	-	-	-
Hulu Sungai Utara	-	-	-	-	-	-	-	-

Catatan/Note:

Sumber/Source: Dinas Pertanian Kabupaten Hulu Sungai Utara/ *Regional Office of Agriculture of Hulu Sungai Utara Regency*

Tabel 5.3.4 **Produksi Perkebunan Besar Swasta (PBS) Menurut Kecamatan dan Jenis Tanaman di Kabupaten Hulu Sungai Utara (ton), 2017-2018**
Production of Large/Private Estate Crops by Subdistrict and Kind of Plant in Hulu Sungai Utara Regency (ton), 2017-2018

Kecamatan/ Subdistrict	Kelapa Sawit/ Oil Palm		Kelapa/ Coconut		Karet/ Rubber		Kopi/ Coffe	
	2017	2018	2017	2018	2017	2018	2017	2018
(1)	(2)	(3)	(4)	(5)	(6)	(7)	(8)	(9)
1. Danau Panggang	-	-	-	-	-	-	-	-
2. Paminggir	-	-	-	-	-	-	-	-
3. Babirik	-	-	-	-	-	-	-	-
4. Sungai Pandan	-	-	-	-	-	-	-	-
5. Sungai Tabukan	-	-	-	-	-	-	-	-
6. Amuntai Selatan	-	-	-	-	-	-	-	-
7. Amuntai Tengah	-	-	-	-	-	-	-	-
8. Banjarang	3 129,13	6 761,79	-	-	-	-	-	-
9. Amuntai Utara	-	-	-	-	-	-	-	-
10. Haur Gading	-	-	-	-	-	-	-	-
Hulu Sungai Utara	3 129,13	6 761,79	-	-	-	-	-	-

Lanjutan Tabel/ *Continued Table 5.3.4*

Kecamatan/ Subdistrict	Kakao/ <i>Cocoa</i>		Tebu/ <i>Sugar Cane</i>		Teh/ <i>Tea</i>		Tembakau/ <i>Tobacco</i>	
	2017	2018	2017	2018	2017	2018	2017	2018
(1)	(10)	(11)	(12)	(13)	(14)	(15)	(16)	(17)
1. Danau Panggang	-	-	-	-	-	-	-	-
2. Paminggir	-	-	-	-	-	-	-	-
3. Babirik	-	-	-	-	-	-	-	-
4. Sungai Pandan	-	-	-	-	-	-	-	-
5. Sungai Tabukan	-	-	-	-	-	-	-	-
6. Amuntai Selatan	-	-	-	-	-	-	-	-
7. Amuntai Tengah	-	-	-	-	-	-	-	-
8. Banjang	-	-	-	-	-	-	-	-
9. Amuntai Utara	-	-	-	-	-	-	-	-
10. Haur Gading	-	-	-	-	-	-	-	-
Hulu Sungai Utara	-	-	-	-	-	-	-	-

Catatan/Note:

Sumber/Source: Dinas Pertanian Kabupaten Hulu Sungai Utara/ *Regional Office of Agriculture of Hulu Sungai Utara Regency*

5.4 PETERNAKAN/LIVESTOCK

Tabel 5.4.1 Jumlah Ternak yang Dipotong (Ekor) di Rumah Potong Hewan (RPH)/Tempat Pemotongan Hewan (TPH) Menurut Bulan dan Jenis Ternak di Kabupaten Hulu Sungai Utara, 2018
Number of Cattle (Tail) Slaughtered Inside Slaughterhouse by Month and Type of Cattle in Hulu Sungai Utara Regency, 2018

Bulan/ Month	Sapi/ Cow			Kerbau/ Buffalo		
	Jantan/ Male	Betina/ Female	Jumlah/ Total	Jantan/ Male	Betina/ Female	Jumlah/ Total
(1)	(2)	(3)	(4)	(5)	(6)	(7)
1. Januari/January	9	-	9	22	4	26
2. Februari/February	6	1	7	19	2	21
3. Maret/March	-	-	-	5	1	6
4. April/April	1	-	1	-	-	-
5. Mei/May	29	1	30	45	2	47
6. Juni/June	32	2	34	45	3	48
7. Juli/July	10	3	13	20	14	34
8. Agustus/August	6	-	6	15	7	22
9. September/September	4	-	4	15	7	22
10. Oktober/October	12	-	12	5	16	21
11. November/November	14	-	14	13	28	41
12. Desember/December	10	1	11	14	20	34
Hulu Sungai Utara	133	8	141	218	104	322

Catatan/Note:

Sumber/Source: BPS Kabupaten Hulu Sungai Utara-Kalender Pencatatan Pemotongan Ternak, 2018/ BPS-Statistics of Hulu Sungai Utara Regency-Livestock Cutting Record Calendar, 2018

Tabel 5.4.2 Banyaknya Karkas dan Daging yang Dipotong di Rumah Potong Hewan (RPH)/Tempat Pemotongan Hewan (TPH) Menurut Bulan dan Jenis Ternak di Kabupaten Hulu Sungai Utara (kg), 2018
Number of Carcass and Meat of Cattle Slaughtered Inside Slaughterhouse by Month and Type of Cattle in Hulu Sungai Utara Regency (kg), 2018

Bulan/ Month	Sapi/ Cow		Kerbau/ Buffalo	
	Karkas	Daging	Karkas	Daging
(1)	(2)	(3)	(4)	(5)
1. Januari/January	1 364	1 002	5 263	3 889
2. Februari/February	1 054	774	4 437	3 127
3. Maret/March	-	-	1 210	746
4. April/April	150	111	-	-
5. Mei/May	4 437	3 301	9 502	7 025
6. Juni/June	4 210	3 113	5 338	3 943
7. Juli/July	1 575	1 165	3 159	2 341
8. Agustus/August	663	480	2 817	2 085
9. September/September	517	380	2 547	1 850
10. Oktober/October	1 539	1 125	2 428	1 770
11. November/November	1 790	1 325	3 302	2 424
12. Desember/December	1 081	785	3 209	2 351
Hulu Sungai Utara	18 380	13 561	43 212	31 551

Catatan/Note:

Sumber/Source: BPS Kabupaten Hulu Sungai Utara-Kalender Pencatatan Pemotongan Ternak, 2018/ BPS-Statistics of Hulu Sungai Utara Regency-Livestock Cutting Record Calendar, 2018

Tabel 5.4.3 Jumlah Ternak Besar dan Ternak Kecil (Ekor) Menurut Kecamatan dan Jenis Ternak di Kabupaten Hulu Sungai Utara, 2018
Number of Big and Small Livestock (Tail) by Subdistrict and Type of Livestock in Hulu Sungai Utara Regency, 2018

Kecamatan/ Subdistrict	Sapi/ Cow	Kerbau/ Buffalo	Kambing/ Goat	Domba/ Sheeps
(1)	(2)	(3)	(4)	(5)
1. Danau Panggang	19	7	35	-
2. Paminggir	-	8 932	4	-
3. Babirik	-	-	25	2
4. Sungai Pandan	183	29	36	7
5. Sungai Tabukan	-	4	12	4
6. Amuntai Selatan	101	16	132	2
7. Amuntai Tengah	85	9	9	2
8. Banjang	363	26	157	6
9. Amuntai Utara	10	4	12	-
10. Haur Gading	8	-	41	4
Hulu Sungai Utara	769	9 027	463	27

Catatan/Note:

Sumber/Source: Dinas Pertanian Kabupaten Hulu Sungai Utara/ Regional Office of Agriculture of Hulu Sungai Utara Regency

Tabel 5.4.4 Banyaknya Daging Ternak Besar dan Ternak Kecil (Kg) yang Dipotong Menurut Kecamatan dan Jenis Ternak di Kabupaten Hulu Sungai Utara, 2018
Number of Meat of Big and Small Livestock (Kg) Slaughtered by Subdistrict and Type of Livestock in Hulu Sungai Utara Regency, 2018

Kecamatan/ Subdistrict	Sapi/ Cow	Kerbau/ Buffalo	Kambing/ Goat	Domba/ Sheeps
(1)	(2)	(3)	(4)	(5)
1. Danau Panggang	1 092	4 202	459	-
2. Paminggir	218	5 530	-	-
3. Babirik	3 713	2 433	473	-
4. Sungai Pandan	122 534	56 843	1233	-
5. Sungai Tabukan	7 645	1 327	559	-
6. Amuntai Selatan	16 163	7 078	502	-
7. Amuntai Tengah	80 160	61 488	846	-
8. Banjarang	8 518	13 050	488	13
9. Amuntai Utara	17 037	4 202	473	-
10. Haur Gading	3 932	10 617	502	-
Hulu Sungai Utara	261 012	166 770	5 535	13

Catatan/Note:

Sumber/Source: Dinas Pertanian Kabupaten Hulu Sungai Utara/ Regional Office of Agriculture of Hulu Sungai Utara Regency

Tabel 5.4.5 Banyaknya Kulit Ternak Besar dan Ternak Kecil (Kg) yang Dihasilkan Menurut Kecamatan dan Jenis Ternak di Kabupaten Hulu Sungai Utara, 2018
Number of Skin of Big and Small Livestock (Kg) Produced by Subdistrict and Type of Livestock in Hulu Sungai Utara Regency, 2018

Kecamatan/ Subdistrict	Sapi/ Cow	Kerbau/ Buffalo	Kambing/ Goat
(1)	(2)	(3)	(4)
1. Danau Panggang	-	-	-
2. Paminggir	-	-	-
3. Babirik	-	-	-
4. Sungai Pandan	3 000	500	45
5. Sungai Tabukan	-	-	-
6. Amuntai Selatan	-	-	-
7. Amuntai Tengah	-	-	-
8. Banjarang	-	-	-
9. Amuntai Utara	-	-	-
10. Haur Gading	-	-	-
Hulu Sungai Utara	3 000	500	45

Catatan/Note:

Sumber/Source: Dinas Pertanian Kabupaten Hulu Sungai Utara/ Regional Office of Agriculture of Hulu Sungai Utara Regency

Tabel 5.4.6 Jumlah Peternak Ternak Besar dan Ternak Kecil (Orang) Menurut Kecamatan dan Jenis Ternak di Kabupaten Hulu Sungai Utara, 2018
Number of Breeder of Big and Small Livestock (Person) by Subdistrict and Type of Livestock in Hulu Sungai Utara Regency, 2018

Kecamatan/ Subdistrict	Sapi/ Cow	Kerbau/ Buffalo	Kambing/ Goat	Domba/ Sheeps
(1)	(2)	(3)	(4)	(5)
1. Danau Panggang	4	2	5	-
2. Paminggir	-	385	1	-
3. Babirik	-	-	5	1
4. Sungai Pandan	95	3	15	2
5. Sungai Tabukan	-	5	6	1
6. Amuntai Selatan	41	3	18	1
7. Amuntai Tengah	75	1	3	1
8. Banjarang	115	2	20	5
9. Amuntai Utara	3	1	8	-
10. Haur Gading	2	-	5	4
Hulu Sungai Utara	335	402	86	15

Catatan/Note:

Sumber/Source: Dinas Pertanian Kabupaten Hulu Sungai Utara/ Regional Office of Agriculture of Hulu Sungai Utara Regency

Tabel 5.4.7 Jumlah Unggas (Ekor) Menurut Kecamatan dan Jenis Unggas di Kabupaten Hulu Sungai Utara, 2018
Number of Poultry (Tail) by Subdistrict and Poultry in Hulu Sungai Utara Regency, 2018

Kecamatan/ Subdistrict	Ayam Ras Pedaging/ Broilers	Ayam ras Petelur/ Layers	Ayam Buras/ Domestic Chicken	Itik/ Duck
(1)	(2)	(3)	(4)	(5)
1. Danau Panggang	51 283	-	194 752	83 612
2. Paminggir	-	-	3 635	-
3. Babirik	33 232	-	129 575	141 590
4. Sungai Pandan	360 801	-	59 933	198 051
5. Sungai Tabukan	177 270	-	39 304	55 376
6. Amuntai Selatan	367 414	-	58 930	610 376
7. Amuntai Tengah	293 330	2 039	27 580	211 475
8. Banjarang	305 808	-	41 774	65 782
9. Amuntai Utara	919 045	-	115 355	66 968
10. Haur Gading	243 817	-	35 406	58 783
Hulu Sungai Utara	2 752 000	2 039	706 244	1 492 013

Catatan/Note:

Sumber/Source: Dinas Pertanian Kabupaten Hulu Sungai Utara/ Regional Office of Agriculture of Hulu Sungai Utara Regency

Tabel 5.4.8 Telur yang Dihasilkan (Kg) Menurut Kecamatan dan Jenis Unggas di Kabupaten Hulu Sungai Utara, 2018
Egg Production (Kg) by Subdistrict and Poultry in Hulu Sungai Utara Regency, 2018

Kecamatan/ Subdistrict	Ayam ras Petelur/ Layers	Ayam Buras/ Domestic Chicken	Itik/ Duck
(1)	(2)	(3)	(4)
1. Danau Panggang	-	159 343	573 339
2. Paminggir	-	2 974	-
3. Babirik	-	106 016	970 903
4. Sungai Pandan	-	49 036	1 358 064
5. Sungai Tabukan	-	32 158	379 721
6. Amuntai Selatan	-	48 215	4 185 435
7. Amuntai Tengah	12 234	22 565	1 450 114
8. Banjarang	-	34 179	451 077
9. Amuntai Utara	-	94 381	459 209
10. Haur Gading	-	28 969	403 083
Hulu Sungai Utara	12 234	577 836	10 230 946

Catatan/Note:

Sumber/Source: Dinas Pertanian Kabupaten Hulu Sungai Utara/ Regional Office of Agriculture of Hulu Sungai Utara Regency

Tabel 5.4.9 Daging yang Dihasilkan (Kg) Menurut Kecamatan dan Jenis Unggas di Kabupaten Hulu Sungai Utara, 2018
Table Meat Production of Poultry (Tail) by Subdistrict and Poultry in Hulu Sungai Utara Regency, 2018

Kecamatan/ Subdistrict	Ayam Ras Pedaging/ Broilers	Ayam Buras/ Domestic Chicken	Itik/ Duck
(1)	(2)	(3)	(4)
1. Danau Panggang	41 524	46 803	29 456
2. Paminggir	-	874	-
3. Babirik	26 908	31 140	49 882
4. Sungai Pandan	292 138	14 403	69 773
5. Sungai Tabukan	143 534	9 446	19 509
6. Amuntai Selatan	297 493	14 162	215 035
7. Amuntai Tengah	237 508	6 628	74 502
8. Banjarang	247 611	10 039	23 175
9. Amuntai Utara	744 145	27 722	23 593
10. Haur Gading	197 417	8 508	20 709
Hulu Sungai Utara	2 228 278	169 725	525 634

Catatan/Note:

Sumber/Source: Dinas Pertanian Kabupaten Hulu Sungai Utara/ Regional Office of Agriculture of Hulu Sungai Utara Regency

Tabel 5.4.10 Jumlah Peternak Unggas (Orang) Menurut Kecamatan dan Jenis Unggas di Kabupaten Hulu Sungai Utara, 2018
Number of Breeder of Big and Small Livestock (Person) by Subdistrict and Poultry (Person) in Hulu Sungai Utara Regency, 2018

Kecamatan/ Subdistrict	Ayam Ras Pedaging/ Broilers	Ayam ras Petelur/ Layers	Ayam Buras/ Domestic Chicken	Itik/ Duck
(1)	(2)	(3)	(4)	(5)
1. Danau Panggang	59	-	2 055	3 061
2. Paminggir	-	-	55	-
3. Babirik	35	-	2 245	3 130
4. Sungai Pandan	56	-	418	3 120
5. Sungai Tabukan	30	-	365	1 765
6. Amuntai Selatan	295	-	2 335	3 496
7. Amuntai Tengah	375	2	880	3 085
8. Banjang	37	-	765	890
9. Amuntai Utara	25	-	1 005	930
10. Haur Gading	196	-	306	715
Hulu Sungai Utara	1 308	2	10 429	20 192

Catatan/Note:

Sumber/Source: Dinas Pertanian Kabupaten Hulu Sungai Utara/ Regional Office of Agriculture of Hulu Sungai Utara Regency

Tabel 5.4.11 Banyaknya Ternak yang Masuk Menurut Kecamatan dan Jenis Ternak (Ekor) di Kabupaten Hulu Sungai Utara, 2018
Number of Livestock Entered (Tail) by Subdistrict and Type of Livestock (Tail) in Hulu Sungai Utara Regency, 2018

Kecamatan/ Subdistrict	Sapi/ Cow	Kerbau/ Buffalo	Kambing/ Goats	Domba/ Sheeps	DOC Pedaging/ Broiler DOC
(1)	(2)	(3)	(4)	(5)	(6)
1. Danau Panggang	5	-	20	-	51 283
2. Paminggir	1	-	-	-	-
3. Babirik	17	-	-	2	33 232
4. Sungai Pandan	516	-	39	1	360 801
5. Sungai Tabukan	35	-	6	4	177 270
6. Amuntai Selatan	74	-	90	2	367 414
7. Amuntai Tengah	322	-	27	2	293 330
8. Banjang	39	-	131	6	305 808
9. Amuntai Utara	78	-	-	-	919 045
10. Haur Gading	18	-	33	4	243 817
Hulu Sungai Utara	1 105	-	346	21	2 752 000

Catatan/Note:

Sumber/Source: Dinas Pertanian Kabupaten Hulu Sungai Utara/ Regional Office of Agriculture of Hulu Sungai Utara Regency

Tabel 5.4.12 Jumlah Ternak Sapi yang Terserang Penyakit Menurut Kecamatan dan Jenis Penyakit (Ekor) di Kabupaten Hulu Sungai Utara, 2018
Number of Sick Cows by Subdistrict and Type of Disease (Tail) in Hulu Sungai Utara Regency, 2018

Kecamatan/ Subdistrict	Helmin- thiasis	Entritis	Defisien- si Nutrisi	Gangu- an Kulit	Gangu- an Re- produksi	Jumlah/ Total
(1)	(2)	(3)	(4)	(5)	(6)	(7)
1. Danau Panggang	-	-	-	-	-	-
2. Paminggir	-	-	-	-	-	-
3. Babirik	-	-	-	-	-	-
4. Sungai Pandan	39	-	-	-	-	39
5. Sungai Tabukan	-	-	-	-	-	-
6. Amuntai Selatan	19	-	-	-	-	19
7. Amuntai Tengah	-	-	-	-	-	-
8. Banjang	189	-	-	1	-	190
9. Amuntai Utara	-	-	-	-	-	-
10. Haur Gading	-	-	-	-	-	-
Hulu Sungai Utara	247	-	-	1	-	248

Catatan/Note:

Sumber/Source: Dinas Pertanian Kabupaten Hulu Sungai Utara/ Regional Office of Agriculture of Hulu Sungai Utara Regency

Tabel 5.4.13 Jumlah Ternak Kerbau yang Terserang Penyakit Menurut Kecamatan dan Jenis Penyakit (Ekor) di Kabupaten Hulu Sungai Utara, 2018
Number of Sick Buffalos by Subdistrict and Type of Disease (Tail) in Hulu Sungai Utara Regency, 2018

Kecamatan/ Subdistrict	Helminthiasis	Surra	Diare	SE	Jumlah/ Total
(1)	(2)	(3)	(4)	(5)	(6)
1. Danau Panggang	-	-	-	-	-
2. Paminggir	1 034	2	23	-	1 059
3. Babirik	-	-	-	-	-
4. Sungai Pandan	-	-	-	-	-
5. Sungai Tabukan	-	-	-	-	-
6. Amuntai Selatan	-	-	-	-	-
7. Amuntai Tengah	-	-	-	-	-
8. Banjarang	-	-	-	-	-
9. Amuntai Utara	-	-	-	-	-
10. Haur Gading	-	-	-	-	-
Hulu Sungai Utara	1 034	2	23	-	1 059

Catatan/Note:

Sumber/Source: Dinas Pertanian Kabupaten Hulu Sungai Utara/ Regional Office of Agriculture of Hulu Sungai Utara Regency

Tabel 5.4.14 Jumlah Ayam yang Terserang Penyakit Menurut Kecamatan dan Jenis Penyakit (Ekor) di Kabupaten Hulu Sungai Utara, 2018
Number of Sick Chicken by Subdistrict and Type of Disease (Tail) in Hulu Sungai Utara Regency, 2018

Kecamatan/ Subdistrict	ND	CRD	Coryza	Pulo- rum	Chole- ra	Coliba- silosis	Jumlah/ Total
(1)	(2)	(3)	(4)	(5)	(6)	(7)	(8)
1. Danau Panggang	10	36	-	60	-	145	251
2. Paminggir	-	-	-	-	-	-	-
3. Babirik	530	-	-	-	-	-	530
4. Sungai Pandan	-	40	-	-	-	-	40
5. Sungai Tabukan	-	-	-	20	-	-	20
6. Amuntai Selatan	75	105	-	-	-	-	180
7. Amuntai Tengah	65	290	-	30	-	-	385
8. Banjarang	40	20	-	-	30	50	140
9. Amuntai Utara	-	-	-	-	-	-	-
10. Haur Gading	-	-	-	-	-	-	-
Hulu Sungai Utara	720	491	-	110	30	195	1 546

Catatan/Note:

Sumber/Source: Dinas Pertanian Kabupaten Hulu Sungai Utara/ Regional Office of Agriculture of Hulu Sungai Utara Regency

Tabel 5.4.15 Jumlah Itik yang Terserang Penyakit Menurut Kecamatan dan Jenis Penyakit (Ekor) di Kabupaten Hulu Sungai Utara, 2018
Number of Sick Ducks by Subdistrict and Type of Disease (Tail) in Hulu Sungai Utara Regency, 2018

Kecamatan/ Subdistrict	ND	CRD	Cory- za	Pulo- rum	Cho- lera	Botu- lis- mus	Suspect Ai	Jumlah/ Total
(1)	(2)	(3)	(4)	(5)	(6)	(7)	(8)	(9)
1. Danau Panggang	-	90	213	-	-	-	-	303
2. Paminggir	-	-	-	-	-	-	-	-
3. Babirik	-	-	82	-	-	-	-	82
4. Sungai Pandan	68	-	225	-	-	-	-	293
5. Sungai Tabukan	-	-	134	-	-	-	-	134
6. Amuntai Selatan	-	25	610	-	735	-	845	2 215
7. Amuntai Tengah	85	-	382	-	-	-	-	467
8. Banjarang	-	-	73	-	-	-	-	73
9. Amuntai Utara	-	-	163	-	-	-	-	163
10. Haur Gading	-	-	110	-	-	-	-	110
Hulu Sungai Utara	153	115	1 992	-	735	-	845	3 840

Catatan/Note:

Sumber/Source: Dinas Pertanian Kabupaten Hulu Sungai Utara/ Regional Office of Agriculture of Hulu Sungai Utara Regency

5.5 PERIKANAN/*FISHERY*

Tabel 5.5.1 Produksi dan Nilai Produksi Perikanan Tangkap Menurut Kecamatan dan Lokasi Penangkapan di Kabupaten Hulu Sungai Utara, 2018
Production and Production Value of Capture Fishery by Subdistrict and Location in Hulu Sungai Utara Regency, 2018

Kecamatan/ Subdistrict	Produksi/ Production (ton)		Nilai Produksi/ Production Value (Rp 000)	
	Rawa	Sungai	Rawa	Sungai
(1)	(2)	(3)	(4)	(5)
1. Danau Panggang	2 027,47	1 101,96	30 364 000	14 204 800
2. Paminggir	1 410,79	766,63	21 116 000	9 878 400
3. Babirik	699,63	380,32	10479 500	4 902 500
4. Sungai Pandan	403,07	219,09	6 036 600	2 824 000
5. Sungai Tabukan	262,05	142,37	3 923 800	1 835 600
6. Amuntai Selatan	1 654,24	899,12	24 774 100	11 589 800
7. Amuntai Tengah	515,15	279,95	7 714 800	3 609 100
8. Banjarang	372,10	201,44	5 541 600	2 592 500
9. Amuntai Utara	410,33	183,35	6 145 200	2 874 900
10. Haur Gading	308,79	167,81	4 624 000	2 163 200
Hulu Sungai Utara	7 980,45	4 342,05	120 719 600	56 474 800

Catatan/Note:

Sumber/Source: Dinas Perikanan Kabupaten Hulu Sungai Utara/ Regional Office of Fisheries of Hulu Sungai Utara Regency

Tabel 5.5.2 Jumlah Perahu/Kapal Menurut Kecamatan dan Jenis Perahu/Kapal (Unit) di Kabupaten Hulu Sungai Utara, 2018
Number of Boat/Ships by Subdistrict and Type of Boat/Ships (Unit) in Hulu Sungai Utara Regency, 2018

Kecamatan/ Subdistrict	Perahu Tanpa Motor				Motor Tempel	Kapal Motor
	Jukung	Perahu Kecil	Perahu Sedang	Perahu Besar		
(1)	(2)	(3)	(4)	(5)	(6)	(7)
1. Danau Panggang	368	713	-	-	757	-
2. Paminggir	256	497	-	-	528	-
3. Babirik	128	247	-	-	262	-
4. Sungai Pandan	73	142	-	-	150	-
5. Sungai Tabukan	48	95	-	-	99	-
6. Amuntai Selatan	300	583	-	-	618	-
7. Amuntai Tengah	95	182	-	-	193	-
8. Banjarang	67	131	-	-	138	-
9. Amuntai Utara	75	145	-	-	154	-
10. Haur Gading	55	107	-	-	115	-
Hulu Sungai Utara	1 465	2 842	-	-	3 014	-

Catatan/Note:

Sumber/Source: Dinas Perikanan Kabupaten Hulu Sungai Utara/ Regional Office of Fisheries of Hulu Sungai Utara Regency

Tabel 5.5.3 Jumlah Alat Penangkap Ikan Menurut Jenis Alat Penangkap Ikan dan Lokasi Penangkapan di Kabupaten Hulu Sungai Utara (Unit), 2018
Table *Number of Fishing Equipment by Subdistrict and Location in Hulu Sungai Utara Regency (Unit), 2018*

Jenis Alat Penangkap Ikan/ Type of Fishing Equipment	Rawa	Sungai
(1)	(2)	(3)
1. Jaring Insang Tetap (rengge)	4 615	626
2. Anco (Hancau)	1 509	-
3. Serok (Haup)	-	532
4. Rawai	1 724	428
5. Pancing	1 843	484
6. Sero (Hampang)	2 499	559
7. Bubu (Lukah)	2 252	558
8. Lainnya	115	437
Hulu Sungai Utara	14 557	3 624

Catatan/Note:

Sumber/Source: Dinas Perikanan Kabupaten Hulu Sungai Utara/ Regional Office of Fisheries of Hulu Sungai Utara Regency

Tabel 5.5.4 Jumlah Rumah Tangga dan Luas Lahan Budidaya Perikanan Menurut Kecamatan dan Media Pembudidayaan di Kabupaten Hulu Sungai Utara, 2018
Number of Households and Area Aquaculture by Subdistrict and Media of Aquaculture in Hulu Sungai Utara Regency, 2018

Kecamatan/ Subdistrict	Net Tancap		Kolam		Keramba	
	Rumah Tangga/ House- hold	Luas Lahan/ Area (m2)	Rumah Tangga/ House- hold	Luas Lahan/ Area (m2)	Rumah Tangga/ House- hold	Luas Lahan/ Area (m2)
(1)	(2)	(3)	(4)	(5)	(6)	(7)
1. Danau Panggang	315	1 144	18	5 766	591	3 138,1
2. Paminggir	-	-	-	-	635	4 392,0
3. Babirik	50	378	16	6 184	365	3 165,1
4. Sungai Pandan	1	12	31	5 308	177	3 397,0
5. Sungai Tabukan	-	-	10	703	22	792,0
6. Amuntai Selatan	22	1 140	77	31 101	91	1 972,5
7. Amuntai Tengah	2	507	79	41 992	192	5 122,0
8. Banjarang	-	-	160	31 865	150	5 161,6
9. Amuntai Utara	10	605	49	18 039	43	2 111,0
10. Haur Gading	7	1 253	170	99 280	315	8 841,8
Hulu Sungai Utara	407	5 039	610	240 238	2 581	38093,0

Catatan/Note:

Sumber/Source: Dinas Perikanan Kabupaten Hulu Sungai Utara/ Regional Office of Fisheries of Hulu Sungai Utara Regency

Tabel 5.5.5 **Produksi dan Nilai Produksi Perikanan Budidaya Menurut Kecamatan di Kabupaten Hulu Sungai Utara, 2018**
Table **Production and Production Value of Aquaculture by Subdistrict in Hulu Sungai Utara Regency, 2018**

Kecamatan/ Subdistrict	Produksi/ Production (ton)	Nilai Produksi/ Production Value (Rp 000)
(1)	(2)	(3)
1. Danau Panggang	657,25	13 145 000
2. Paminggir	649,64	12 992 800
3. Babirik	531,62	10 632 400
4. Sungai Pandan	495,04	9 900 800
5. Sungai Tabukan	131,02	2 620 400
6. Amuntai Selatan	885,44	17 708 800
7. Amuntai Tengah	1 367,35	27 347 000
8. Banjang	1 160,89	23 217 800
9. Amuntai Utara	601,71	12 034 200
10. Haur Gading	3066,17	61 323 400
Hulu Sungai Utara	9 546,13	190 922 600

Catatan/Note:

Sumber/Source: Dinas Perikanan Kabupaten Hulu Sungai Utara/ Regional Office of Fisheries of Hulu Sungai Utara Regency

78.301

Jumlah Pelanggan PLN, 2018
Number of Electricity Customers, 2018



81.853.286

Listrik yang Terjual, 2018 (KWh)
Electricity Sold, 2018



26.149

Jumlah Pelanggan PDAM, 2018
Number of Water Supply Enterprise Customers, 2018



5.430.880

Air yang Disalurkan, 2018 (M³)
Distributed Water, 2018



PENJELASAN TEKNIS

1. Pelanggan adalah individu atau kelompok, baik rumah tangga, perusahaan atau institusi non profit yang membeli air bersih/listrik dari perusahaan air bersih/perusahaan listrik negara.
2. Air disalurkan adalah volume air bersih dari perusahaan air bersih

TECHNICAL NOTES

1. *Customers are individuals or groups, whether household, company or non-profit institutions that buy water supply/electricity from water supply establishment/nation electricity establishment.*
2. *Distributed water is the volume of water supply from water supply establishment.*

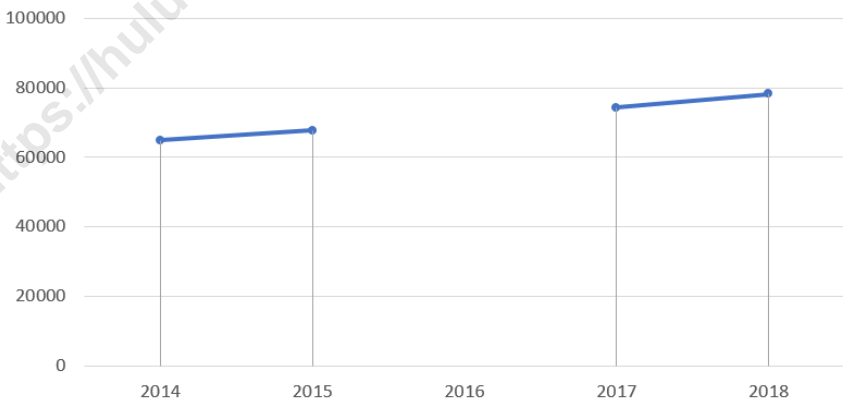
ULASAN

Banyaknya pelanggan listrik sebanyak 78.301 pelanggan dengan listrik terjual sebanyak 81.853.286 KWh. Sedangkan pelanggan air sebanyak 26.149 dengan air yang telah disalurkan sebanyak 5.430.880. Pemakaian bahan kimia pada air bersih di Hulu Sungai Utara sebanyak 252.268,5 kg yang didominasi oleh penggunaan tawas.

DESCRIPTION

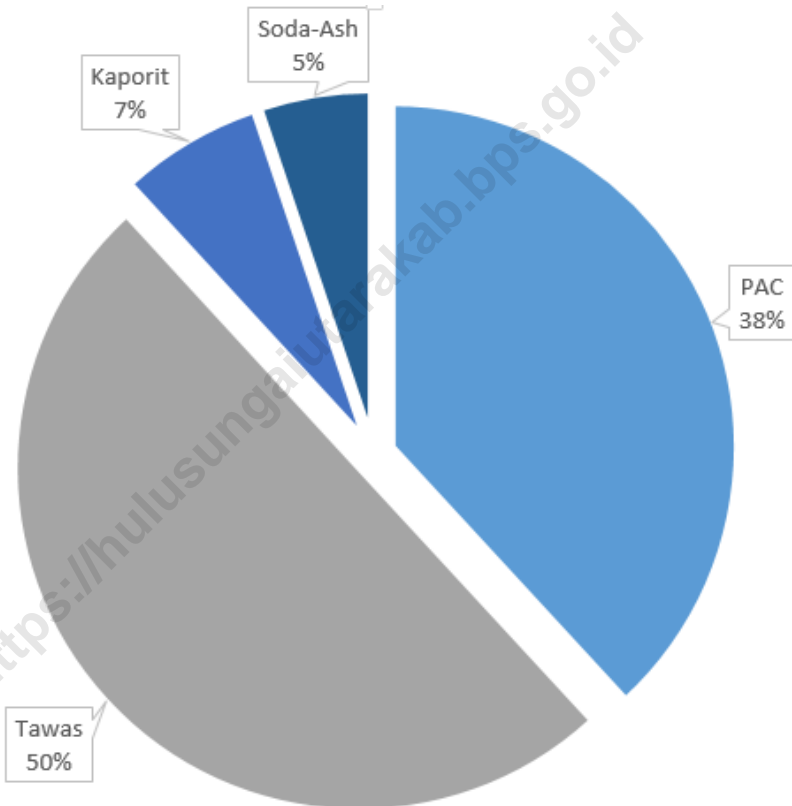
The number of electricity customers is 78,301 customers with 81,853,286 KWh electricity sold. Whereas water customers were 26,149 with 5,430,880 of water that had been distributed. The use of chemicals in clean water in Hulu Sungai Utara is 252,268.5 kg, which is dominated by the use of alum.

Gambar 11 Jumlah Pelanggan Listrik di Kabupaten Hulu Sungai Utara, 2018
Picture *Number of Electricity Consumer in Hulu Sungai Utara Regency, 2018*



Gambar 12 Banyaknya Pemakaian Bahan Kimia untuk Air Bersih di Kabupaten Hulu Sungai Utara (persen), 2018
Picture

Number of Chemical Used to Sanitary Water in Hulu Sungai Utara Regency (percent), 2018



Tabel 6.1 Daya Terpasang, Produksi, dan Distribusi Listrik PT. PLN (Persero) pada Ranting Amuntai Menurut Kecamatan di Kabupaten Hulu Sungai Utara, 2018
Installed Capacity, Production, and Distribution of Electricity of State Electricity Company at Branch Level by Subdistrict in Hulu Sungai Utara Regency, 2018

Kecamatan/ Subdistrict	Daya Terpasang Installed Capacity (KW)	Produksi Listrik Production (KWh)	Listrik Terjual Electricity Sold (KWh)	Dipakai Sendiri Own Usage (KWh)	Susut/Hilang Shrinkage/ Lost (KWh)
(1)	(2)	(3)	(4)	(5)	(6)
1. Danau Panggang
2. Paminggir
3. Babirik
4. Sungai Pandan
5. Sungai Tabukan
6. Amuntai Selatan
7. Amuntai Tengah
8. Banjarang
9. Amuntai Utara
10. Haur Gading
Hulu Sungai Utara	81 853 286

Catatan/Note:

Sumber/Source: PT. PLN Wilayah VI Ranting Amuntai/ State Electricity Company Area VI Branch Amuntai

Tabel 6.2 Jumlah Pelanggan Listrik Menurut Kecamatan di Kabupaten Hulu Sungai Utara, 2014-2018
Table *Number of Electricity Customers by Subdistrict in Hulu Sungai Utara Regency, 2014-2018*

Kecamatan/ Subdistrict	2014	2015	2016	2017	2018
(1)	(2)	(3)	(4)	(5)	(6)
1. Danau Panggang
2. Paminggir
3. Babirik
4. Sungai Pandan
5. Sungai Tabukan
6. Amuntai Selatan
7. Amuntai Tengah
8. Banjarang
9. Amuntai Utara
10. Haur Gading
Hulu Sungai Utara	64 935	67 826	...	74 300	78 301

Catatan/Note:

Sumber/Source: PT. PLN Wilayah VI Ranting Amuntai/ State Electricity Company Area VI Branch Amuntai

Tabel 6.3 Jumlah Pelanggan dan Air yang Disalurkan Menurut Wilayah di Kabupaten Hulu Sungai Utara, 2018
Table *Number of Customers and Distributed Water by Area in Hulu Sungai Utara Regency, 2018*

Wilayah/ Area	Pelanggan/ Number of Customer	Air Disalurkan/ Distributed Water (m ³)	Nilai/ Value (Rp)
(1)	(2)	(3)	(4)
1. Danau Panggang	357	69 103	366 641 200
2. Paminggir	382	56 753	284 025 700
3. Babirik	715	116 875	583 028 500
4. Alabio	1 885	388 452	1 935 073 700
5. Sungai Tabukan	809	135 021	653 671 800
6. Rantau Bujur	806	133 574	686 690 800
7. Amuntai ¹	19 077	4 114 324	20 848 851 400
8. Banjarang	810	151 824	760 546 800
9. Muara Tapus	1 308	264 954	1 353 667 100
Hulu Sungai Utara	26 149	5 430 880	27 472 197 000

Catatan/Note: ¹ Amuntai merupakan gabungan instalasi di Kecamatan Amuntai Selatan, Amuntai Tengah, Amuntai Utara, dan Haur Gading/ *Amuntai is a combination of installations in Amuntai Selat an, Amuntai Tengah, Amuntai Utara, and Haur Gading Subdistrict*


Sumber/Source: Perusahaan Daerah Air Minum Kabupaten Hulu Sungai Utara/ *Regional Water Supply Enterprise of Hulu Sungai Utara Regency*

Tabel 6.4 Banyaknya Pemakaian Bahan Kimia pada Air Bersih Menurut Instalasi di Kabupaten Hulu Sungai Utara (kg), 2018
Number of Chemical Used to Sanitary Water by Installation in Hulu Sungai Utara Regency (kg), 2018

Instalasi/ Installation	PAC	Tawas	Kaporit	Soda-Ash
(1)	(2)	(3)	(4)	(5)
1. Danau Panggang	-	9 450,0	478,0	4 250,0
2. Paminggir	-	7 537,0	360,0	2 576,0
3. Babirik	-	8 885,0	512,0	1 542,0
4. Alabio	-	16 170,0	463,0	-
5. Sungai Tabukan	-	17 475,0	909,0	677,0
6. Rantau Bujur	-	8 957,0	345,0	972,0
7. Amuntai	61 750,0	35 200,0	9 705,0	-
8. Jarang Kuantan	8 800,0	4 000,0	1 188,0	2 028,0
9. Telaga Silaba	7 275,0	-	652,0	-
10. Tangkawang	-	17 300,0	845,0	681,5
11. Muara Baruh	5 412,0	-	408,0	303,0
12. Banjarang	4 400,0	1 250,0	3090	30,0
13. Muara Tapus	8 584,0	-	590,0	-
Hulu Sungai Utara	96 221,0	126 224,0	16 764,0	13 059,5

Catatan/Note:

Sumber/Source: Perusahaan Daerah Air Minum Kabupaten Hulu Sungai Utara/ Regional Water Supply Enterprise of Hulu Sungai Utara Regency



41

Jumlah Rumah Makan / Restoran, 2018

Number of Restaurants, 2018



PENJELASAN TEKNIS

1. **Hotel** adalah penyediaan akomodasi secara harian berupa kamar-kamar di dalam satu bangunan yang dapat dilengkapi dengan jasa pelayanan makan dan minum, kegiatan hiburan dan atau fasilitas lainnya. Hotel terdiri dari hotel berbintang dan hotel non-bintang.
2. **Hotel bintang** adalah usaha penyediaan jasa pelayanan penginapan, makan minum serta jasa lainnya bagi umum dengan menggunakan sebagian atau seluruh bangunan. Usaha ini dikelola secara komersial serta memenuhi ketentuan persyaratan sebagai hotel bintang (termasuk berlian) yang ditetapkan dalam surat keputusan instansi yang membinanya. Misalnya hotel bintang lima, hotel bintang empat dan seterusnya.
3. **Rumah Makan/Restoran** adalah tempat makan/minum yang terdaftar sebagai rumah makan/restoran dan biasanya dipungut pajak restoran.

TECHNICAL NOTES

1. **Hotel** is a daily supply of accommodation rooms within a building which can be equipped with eating and drinking services, entertainment activities and/or other facilities. Hotel consists of a classified hotel and a non-classified hotel.
2. **A star hotel** is the business of providing an accommodation, eating and drinking as well as other services for the public by using a building or a part of a building. It is managed commercially and meets specified requirements as a star hotel (including diamonds) set forth in the decree of fostering agency. For example, five star hotel, four star hotel, and so on.
3. **Restaurant** is a place to eat / drink which is registered as a restaurant and is usually subject to restaurant tax.

ULASAN

Jumlah rumah makan/restoran yang terdaftar di Dinas Kepemudaan, Olahraga dan Pariwisata Kabupaten Hulu Sungai Utara sebanyak 41. Sebagian besar rumah makan/restoran tersebut terletak di Kecamatan Amuntai Tengah, yang merupakan pusat kota.

Objek wisata di Kabupaten Hulu Sungai Utara sebanyak 19 objek wisata, yang mayoritas merupakan objek cagar budaya.

Pada akhir tahun 2018, di Hulu Sungai Utara terdapat 11 penginapan/hotel non-bintang, dengan kamar sebanyak 181 kamar.

Dari 328,82 km jalan kabupaten, yang berkondisi baik sepanjang 149,44 km. Jalan tersebut dilalui oleh 1.388 kendaraan umum yang mengangkut penumpang datang sebanyak 2.047 orang.

Selain jalan, sungai juga digunakan sebagai jalur transportasi. Dengan kapal/perahu yang berangkat sebanyak 945 kapal/perahu. Banyaknya penumpang yang diangkut sebanyak 32.658 orang dan barang sebanyak 217,77 ton.

DESCRIPTION

The number of restaurants registered on the Department of Youth, Sports and Tourism of Hulu Sungai Utara Regency is 41. Most of the restaurants are located in Amuntai Tengah Subdistrict, which is the center of the city.

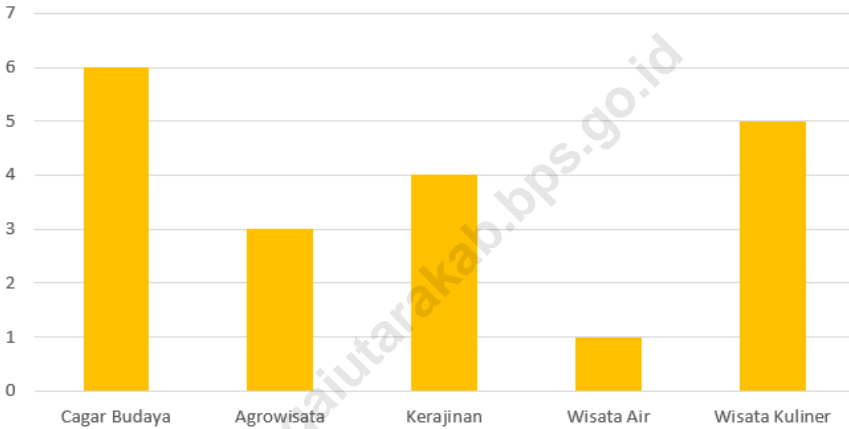
There are 19 tourist resort in the Hulu Sungai Utara Regency, the majority of which are cultural heritage objects.

At the end of the 2018, there were 11 lodgings / non-star rated hotels on Hulu Sungai Utara, with 181 rooms.

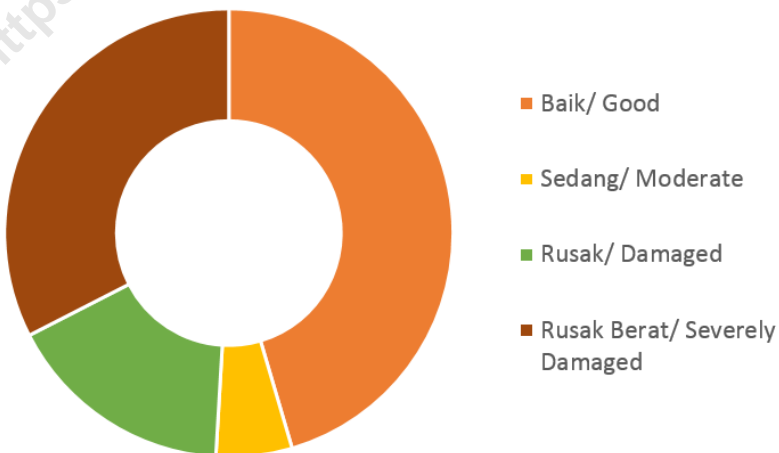
Of 328.82 km of regency roads, which are in good condition along 149.44 km. The road is traversed by 1,388 public vehicles carrying 2,047 passengers.

Besides roads, rivers are also used as transportation routes. With 945 ships / boats departing. The number of passengers carried was 32,658 people and 217.77 tons of goods.

Gambar 13 Jumlah Tempat Wisata di Kabupaten Hulu Sungai Utara, 2018
Picture **Number of Tourist Resort in Hulu Sungai Utara Regency, 2018**



Gambar 14 Panjang Jalan Kabupaten Menurut Kondisinya di Kabupaten Hulu Sungai Utara, 2018
Picture **Length of Regional Government Road by Conditions in Hulu Sungai Utara Regency, 2018**



Tabel 7.1 Jumlah Rumah Makan/Restoran Menurut Kecamatan di Kabupaten Hulu Sungai Utara, 2015-2018
Table *Number of Restaurant by Subdistrict in Hulu Sungai Utara Regency, 2015-2018*

Kecamatan/ Subdistrict	2015	2016	2017	2018
(1)	(2)	(3)	(4)	(5)
1. Danau Panggang	-
2. Paminggir	-
3. Babirik	-
4. Sungai Pandan	1
5. Sungai Tabukan	-
6. Amuntai Selatan	2
7. Amuntai Tengah	38
8. Banjang	-
9. Amuntai Utara	-
10. Haur Gading	-
Hulu Sungai Utara	41

Catatan/Note:

Sumber/ Source: Dinas Kepemudaan, Olahraga dan Pariwisata Kabupaten Hulu Sungai Utara/ Regional Office of youth, Sports, and Tourism of Hulu Sungai Utara Regency

Tabel 7.2 Jumlah Objek Wisata Menurut Kecamatan dan Klasifikasi Objek Wisata di Kabupaten Hulu Sungai Utara, 2018
Table Number of Tourist Resort by Subdistrict and Classification of Tourist Resort in Hulu Sungai Utara Regency, 2018

Kecamatan/ Subdistrict	Cagar Budaya	Agrowisata	Kerajinan	Wisata Air	Wisata Kuliner
(1)	(2)	(3)	(4)	(5)	(6)
1. Danau Panggang	-	-	-	-	-
2. Paminggir	-	1	-	-	-
3. Babirik	-	-	-	-	-
4. Sungai Pandan	1	1	-	-	-
5. Sungai Tabukan	-	-	-	-	-
6. Amuntai Selatan	1	1	1	-	-
7. Amuntai Tengah	1	-	1	1	5
8. Banjarang	-	-	-	-	-
9. Amuntai Utara	2	-	1	-	-
10. Haur Gading	1	-	1	-	-
Hulu Sungai Utara	6	3	4	1	5

Catatan/Note:

Sumber/ Source: Dinas Kepemudaan, Olahraga dan Pariwisata Kabupaten Hulu Sungai Utara/ Regional Office of youth, Sports, and Tourism of Hulu Sungai Utara Regency

Tabel 7.3 Jumlah Akomodasi Hotel/Penginapan Menurut Hotel/Losmen di Kabupaten Hulu Sungai Utara, 2018
Table *Number of Hotel Accomodations by Hotels in Hulu Sungai Utara Regency, 2018*

	Hotel/ <i>Hotel</i>	Klasifikasi Bintang/ <i>Stared Rate</i>	Kamar/ <i>Rooms</i>
	(1)	(2)	(3)
1.	Hotel Lambung Mangkurat	-	36
2.	Hotel Grand Balqis	-	23
3.	Hotel Amuntai Indah	-	23
4.	Hotel Monica	-	18
5.	Minosa Resort	-	22
6.	Losmen Sudi	-	15
7.	Losmen Selamat	-	12
8.	Rumah Singgah Errio	-	8
9.	Guest House Do'a Ummi	-	7
10.	Mama Hostel	-	11
11.	Guesthouse Idaman	-	6
Hulu Sungai Utara		-	181

Catatan/Note:

Sumber/ *Source*: Dinas Kepemudaan, Olahraga dan Pariwisata Kabupaten Hulu Sungai Utara/ *Regional Office of youth, Sports, and Tourism of Hulu Sungai Utara Regency*

Tabel 7.4 Panjang Jalan Kabupaten Menurut Kecamatan dan Kondisi Jalan di Kabupaten Hulu Sungai Utara (km), 2018
Length of Regency Government Authority Roads by Subdistrict and Condition in Hulu Sungai Utara Regency (km), 2018

Kecamatan/ Subdistrict	Kondisi Jalan/ Road Condition				Jumlah/ Total
	Baik/ Good	Sedang/ Moderate	Rusak/ Damaged	Rusak Berat/ Severely Damaged	
(1)	(2)	(3)	(4)	(5)	(6)
1. Danau Panggang	12,93	-	3,52	32,00	48,46
2. Paminggir	0,40	-	-	2,55	2,95
3. Babirik	5,30	0,20	1,45	5,00	11,95
4. Sungai Pandan	19,30	3,00	5,26	7,32	34,89
5. Sungai Tabukan	7,20	1,00	2,65	0,40	11,25
6. Amuntai Selatan	22,31	5,03	12,65	11,65	51,63
7. Amuntai Tengah	35,83	5,45	13,00	10,51	64,79
8. Banjarang	8,08	1,35	7,00	8,66	25,08
9. Amuntai Utara	15,23	1,00	6,74	25,59	48,56
10. Haur Gading	22,86	1,00	2,10	3,30	29,26
Hulu Sungai Utara	149,44	18,03	54,38	106,97	328,82

Catatan/Note:

Sumber/Source: Dinas Pekerjaan Umum, Penataan Ruang, dan Pertanahan Kabupaten Hulu Sungai Utara/ Regional Office of Public Works, Spatial Planning, and Land Affairs of Hulu Sungai Utara Regency

Tabel 7.5 Banyaknya Kapal/Perahu, Penumpang, dan Barang yang Diangkut Menurut Bulan di Kabupaten Hulu Sungai Utara, 2018
Table *Number of Ship/Boat, Passengers, and Goods Transported by Month in Hulu Sungai Utara Regency, 2018*

Bulan/ Month	Kapal/Perahu/ Ship/Boat		Penumpang/ Passengers		Barang yang Diangkut/ Goods Transported (Ton)	
	Datang/ Arrive	Berangkat/ Departure	Datang/ Arrive	Berangkat/ Departure	Datang/ Arrive	Berang- kat/ Depart- ure
(1)	(2)	(3)	(4)	(5)	(6)	(7)
1 Januari/ January	74	74	2 553	2 917	14,00	201,60
2 Februari/ February	81	81	2 804	2 755	19,86	13,10
3 Maret/ March	76	76	2 816	2 695	17,53	14,76
4 April/April	72	72	2 532	2 742	16,27	16,81
5 Mei/May	79	79	2 644	2 609	16,89	16,52
6 Juni/June	82	82	2 296	2 128	14,33	14,16
7 Juli/July	96	96	2 688	4 172	17,16	28,81
8 Agustus/ August	83	83	3 220	2 520	26,74	16,87
9 September/ September	71	71	2 604	2 716	16,76	18,34
10 Oktober/ October	75	75	2 100	2 044	12,50	12,23
11 November/ November	72	72	2 380	2 800	13,73	19,38
12 Desember/ December	81	81	2 920	2 560	19,98	17,63
Hulu Sungai Utara	942	945	31 557	32 658	205,75	217,77

Catatan/Note:

Sumber/Source: Dinas Perhubungan Kabupaten Hulu Sungai Utara/ Regional Office of Transportation of Hulu Sungai Utara Regency

Tabel 7.6 Banyaknya Angkutan Umum, Penumpang, dan Barang yang Diangkut Menurut Bulan di Kabupaten Hulu Sungai Utara, 2018
Number of Public Transportation, Passengers, and Goods Transported by Month in Hulu Sungai Utara Regency, 2018

Bulan/ Month	Angkutan Umum/ Public Transportation		Penumpang/ Passengers		Barang yang Diangkut/ Goods Transported (Ton)	
	Datang/ Arrive	Berangkat/ Departure	Datang/ Arrive	Berangkat/ Departure	Datang/ Arrive	Berangkat/ Departure
(1)	(2)	(3)	(4)	(5)	(6)	(7)
1 Januari/ January	113	113	203	166	-	-
2 Februari/ February	115	115	163	138	-	-
3 Maret/ March	127	127	172	128	-	-
4 April/ April	91	91	145	124	-	-
5 Mei/ May	112	112	161	137	-	-
6 Juni/ June	97	97	152	121	-	-
7 Juli/ July	140	140	260	214	-	-
8 Agustus/ August	136	136	166	134	-	-
9 September/ September	122	122	148	112	-	-
10 Oktober/ October	118	118	165	128	-	-
11 November/ November	95	95	143	134	-	-
12 Desember/ December	122	122	169	129	-	-
Hulu Sungai Utara	1 388	1388	2 047	1 665	-	-

Catatan/Note:

Sumber/Source: Dinas Perhubungan Kabupaten Hulu Sungai Utara/ Regional Office of Transportation of Hulu Sungai Utara Regency

Distribusi PDRB Menurut Harga Berlaku (%)

GRDB Distribution at Current Market Price



17,3

Pertanian, Kehutanan, dan Perikanan
Agriculture, Forestry, and Fisheries



14,68



Perdagangan Besar dan Eceran;
Reparasi Mobil dan Sepeda Motor
*Wholesale and Retail Trade and
Repair Cars and Motorcycles*



12,31



Administrasi Pemerintahan, Pertahanan,
dan Jaminan Sosial Wajib
Administration, Defence, and Compulsory Social Security



PENJELASAN TEKNIS

1. Penghitungan statistik neraca nasional mengikuti buku petunjuk yang diterbitkan oleh Perserikatan Bangsa Bangsa (PBB) dikenal sebagai Sistem Neraca Nasional (SNN). SNN adalah rekomendasi internasional tentang bagaimana menyusun ukuran aktivitas ekonomi yang sesuai dengan standar neraca baku yang didasarkan pada prinsip-prinsip ekonomi. Rekomendasi yang dimaksud dinyatakan dalam sekumpulan konsep, definisi, klasifikasi, dan aturan neraca yang disepakati secara internasional dalam mengukur indikator tertentu seperti Produk Domestik Bruto (PDB). Salah satu bentuk adaptasi pencatatan statistik nasional adalah melakukan perubahan tahun dasar PDB Indonesia dari tahun 2000 ke 2010. Perubahan tahun dasar PDB dilakukan seiring dengan mengadopsi rekomendasi PBB yang tertuang dalam Sistem Neraca Nasional 2008 (SNA 2008).
2. Produk Domestik Bruto pada tingkat nasional serta Produk Domestik Regional Bruto (PDRB) pada tingkat regional (Kabupaten) menggambarkan kemampuan suatu wilayah untuk menciptakan nilai

TECHNICAL NOTES

1. *The method used to estimate national accounts statistics is based on the standard guidelines formed by United Nation known as System of National Accounts (SNA). SNA is the internationally agreed standard set of recommendations on how to compile measures of economic activity in accordance with strict accounting conventions based on economic principles. The recommendations are expressed in term of a set of concepts, definitions, classifications and accounting rules that comprise the internationally agreed standard for measuring indicators such as Gross Domestic Product (GDP). One of the improvement in the national statistical system is to rebase GDP form base year 2000 to 2010 in order to capture current economic condition. It is in line with the United Nations (UN) recommendation on 2008 SNA.*
2. *The basic measure of the value added arising from economic activity is known as Gross Domestic Product at the national level and Gross Regional Domestic Product (GRDP) at the regional level*

tambah pada suatu waktu tertentu. Untuk menyusun PDB maupun PDRB digunakan 2 pendekatan, yaitu lapangan usaha dan pengeluaran. Keduanya menyajikan komposisi data nilai tambah dirinci menurut sumber kegiatan ekonomi (lapangan usaha) dan menurut komponen penggunaannya. PDB maupun PDRB dari sisi lapangan usaha merupakan penjumlahan seluruh komponen nilai tambah bruto yang mampu diciptakan oleh sektor-sektor ekonomi atas berbagai aktivitas produksinya. Sedangkan dari sisi pengeluaran menjelaskan tentang penggunaan dari nilai tambah tersebut.

(Regencys/regencies/municipalities)
. To compile these statistics, two approaches have been used, i.e. "production approach" and "expenditure approach". The first approach is to measure value added produced by various kinds of economic activities, while the second approach is to measure final uses of the country's output. In other words, GDP/GRDP is the sum of total value added produced by all economic industries (activities) and the way of using it.

3. PDB menurut lapangan usaha mengalami perubahan klasifikasi dari 9 lapangan usaha menjadi 17 lapangan usaha. PDB menurut lapangan usaha dirinci menurut total nilai tambah dari seluruh sektor ekonomi yang mencakup lapangan usaha Pertanian, Kehutanan, dan Perikanan; Pertambangan dan Penggalian; Industri Pengolahan; Pengadaan Listrik dan Gas; Pengadaan Air, Pengelolaan Sampah, Limbah dan Daur Ulang; Konstruksi; Perdagangan Besar dan Eceran, Reparasi Mobil dan Sepeda Motor;

3. *GDP by industry classification changes from 9 sectors to 17 industries. GDP by industry is classified by types of economic activities such as Agriculture, Forestry and Fishing; Mining and Quarrying; Manufacturing; Electricity and Gas; Water supply, Sewerage, Waste Management and Remediation Activities; Construction; Wholesale and Retail Trade; Repair of Motor Vehicles and Motorcycles; Transportation and Storage; Accommodation and Food Service Activities; Information and Communication; Financial and*

Transportasi dan Pergudangan; Penyediaan Akomodasi dan Makan Minum; Informasi dan Komunikasi; Jasa Keuangan dan Asuransi; Real Estat; Jasa Perusahaan; Administrasi Pemerintahan, Pertahanan dan Jaminan Sosial Wajib; Jasa Pendidikan; Jasa Kesehatan dan Kegiatan Sosial; dan Jasa lainnya.

Insurance Activities; Real Estate Activities; Business Activities; Public Administration; Defence and Compulsory Social Security; Education; Human Health and Social Work Activities; and Other Services Activities.

4. PDB menurut pengeluaran mengalami perubahan klasifikasi dimana pengeluaran konsumsi Lembaga Non Profit yang Melayani Rumah Tangga (LNPRT) yang sebelumnya termasuk bagian dari pengeluaran konsumsi rumah tangga menjadi komponen terpisah. Sehingga klasifikasi PDB menurut pengeluaran dirinci menjadi 7 komponen yaitu komponen pengeluaran konsumsi rumah tangga, pengeluaran konsumsi LNPRT, pengeluaran konsumsi pemerintah, pembentukan modal tetap bruto, perubahan inventori, ekspor barang dan jasa, dan impor barang dan jasa.

4. *GDP by expenditure classification changes where consumption expenditure Non-profit Institutions Serving Households (NPISH) previously included as part of household consumption expenditure is taken out into separate component. So that, GDP by type of expenditures is classified into: household consumption expenditure, NPISH consumption expenditure, government consumption expenditure, gross fixed capital formation, changes in inventories, exports of goods and services, and imports of goods and services.*

5. Pengeluaran konsumsi rumah tangga mencakup berbagai pengeluaran konsumsi akhir rumah tangga atas barang dan jasa untuk memenuhi kebutuhan individu ataupun kelompok secara langsung.

5. *Household consumption expenditures consist of expenditures incurred by households, which are used for both individual or collective needs. Household consumptions are*

Pengeluaran rumah tangga di sini mencakup makanan dan minuman selain restoran; pakaian, alas kaki dan jasa perawatannya; perumahan dan perlengkapan rumah tangga; kesehatan dan pendidikan; transportasi dan komunikasi; restoran dan hotel serta lainnya.

classified into food and beverages other than restaurants; clothing, footwear, and related maintenance services; housing and household equipment; health and education; transport and communication; restaurants and hotels; and others.

6. Pengeluaran Konsumsi Pemerintah terdiri dari Pengeluaran Konsumsi Individu dan Pengeluaran Konsumsi Kolektif. Barang dan jasa individu merupakan barang dan jasa privat, dimana ciri-ciri barang privat adalah
- Scarcity, yaitu ada kelangkaan/keterbatasan dalam jumlah;
 - Excludable consumption, yaitu konsumsi suatu barang dapat dibatasi hanya pada mereka yang memenuhi persyaratan tertentu (biasanya harga);
 - Rivalrous competition, yaitu konsumsi oleh satu konsumen akan mengurangi atau menghilangkan kesempatan pihak lain untuk melakukan hal serupa. Contoh barang dan jasa yang dihasilkan pemerintah dan tergolong sebagai barang dan jasa individu adalah jasa pelayanan kesehatan pemerintah di rumah sakit/puskesmas dan jasa pendidikan di sekolah/universitas negeri. Sedangkan barang dan jasa kolektif ekuivalen dengan barang

6. *Government consumption expenditure consists of Individual Consumption Expenditure and Collective Consumption Expenditure. Individual goods and services are private goods and services, which the characteristics of private goods is a) Scarcity, that there is a scarcity/limited in number; b) Excludable consumption, the consumption of goods can be limited only to those who meet certain requirements (usually the price); c) Rivalrous competition, ie consumption by the consumer will reduce or eliminate the chance of another party to do so. Examples of goods and services produced by government and classified as goods and services of individuals is the government health services in hospitals/health centers and education services in schools/universities. Collective goods and services equivalent to public goods characterized by a)*

publik yang memiliki ciri a) Non rivalry, yaitu penggunaan satu konsumen terhadap suatu barang tidak mengurangi kesempatan konsumen lain untuk juga mengkonsumsi barang tersebut; b) Non excludable, yaitu apabila suatu barang publik tersedia, maka tidak ada yang dapat menghalangi siapapun untuk memperoleh manfaat dari barang tersebut atau dengan kata lain setiap orang memiliki akses ke barang tersebut. Contoh barang dan jasa yang dihasilkan pemerintah dan tergolong sebagai barang dan jasa kolektif adalah jasa pertahanan yang dilakukan TNI dan keamanan yang dilakukan kepolisian.

Non-rivalry, namely the use of a consumer for an item does not reduce the chance of another consumer to also consume goods; b) Non-excludable, i.e. when a public good available, then nothing can hinder anyone to benefit from the goods or in other words everyone has access to the goods. Examples of goods and services produced by government and classified as collective goods and services is carried military defense services and the police's security.

7. Produk Domestik Bruto maupun agregat turunannya disajikan dalam 2 (dua) versi penilaian, yaitu atas dasar "harga berlaku" dan atas dasar "harga konstan". Disebut sebagai harga berlaku karena seluruh agregat dinilai dengan menggunakan harga pada tahun berjalan, sedangkan harga konstan penilaiannya didasarkan kepada harga satu tahun dasar tertentu, dalam publikasi ini digunakan harga tahun 2010.

7. *GDP and its aggregations are presented in two forms: at current market prices and at constant base year market prices. In presenting current market prices, all aggregates are valued at current market prices, while base year constant market prices are shown by valuing all aggregates at fixed base year prices. Year of 2010 is used as the base year in this publication.*

8. Laju pertumbuhan Produk Domestik Bruto diperoleh dari perhitungan PDB atas dasar harga konstan. Diperoleh dengan cara mengurangi nilai PDB pada tahun ke-n terhadap nilai pada tahun ke n-1 (tahun sebelumnya), dibagi dengan nilai pada tahun ke n-1, dikalikan dengan 100 persen. Laju pertumbuhan menunjukkan perkembangan agregat pendapatan dari satu waktu tertentu terhadap waktu sebelumnya. Laju pertumbuhan ini biasa dikenal juga sebagai pertumbuhan ekonomi.
8. *Growth rate of Gross Domestic Product is derived from GDP at constant market prices. It is obtained by subtracting the value of GDP year n with the value of GDP year n-1, divided by the value of GDP year n-1 then multiplied by 100 percent. The growth rate of GDP explains the income growth during the given period.*

ULASAN

Pada tahun 2018, Produk Domestik Regional Bruto (PDRB) Atas Dasar Harga Berlaku (ADHB) Kabupaten Hulu Sungai Utara mencapai 4.575.766,23 juta rupiah. Penyumbang terbesar berasal dari kategori pertanian, kehutanan dan perikanan yang mencapai 17,3 persen atau setara dengan 791.656,86 juta rupiah.

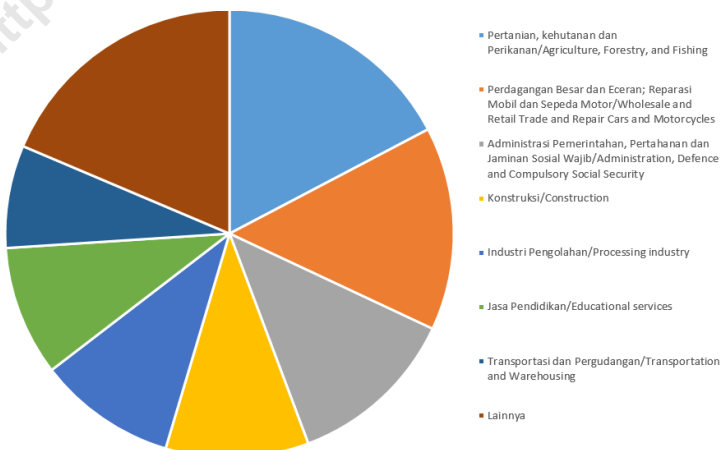
Semua kategori mengalami pertumbuhan. Kategori yang pertumbuhannya paling cepat adalah Perdagangan Besar dan Eceran, dan Reparasi Mobil dan Sepeda Motor. Besarnya mencapai 8,13 persen.

DESCRIPTION

In 2018, the Gross Regional Domestic Product (GRDP) Based on the Market Price (ADHB) of Hulu Sungai Utara Regency reached 4,575,766.23 million rupiah. The biggest contributors came from the agriculture, forestry and fisheries categories which reached 17.3 percent or equivalent to 791,656.86 million rupiah.

All categories has grown. The fastest-growing categories are Wholesale and Retail Trade, and Car and Motorcycle Repair that reached 8.13 percent.

Gambar 15 Distribusi PDRB Menurut Lapangan Usaha di Kabupaten Hulu Sungai Utara, 2018
Picture
GRDP Distribution by Industry in Hulu Sungai Utara Regency, 2018



Tabel 8.1 **Produk Domestik Regional Bruto Atas Dasar Harga Berlaku Menurut Lapangan Usaha di Kabupaten Hulu Sungai Utara (Juta Rupiah), 2014-2018**
Gross Regional Domestic Product at Current Market Prices by Industry in Hulu Sungai Utara Regency (Million Rupiahs), 2014-2018

Lapangan Usaha/ Industry		2014	2015	2016	2017 ^x	2018 ^{xx}
(1)		(2)	(3)	(4)	(5)	(6)
A.	Pertanian, kehutanan dan Perikanan/ <i>Agriculture, Forestry, and Fishing</i>	585 086,55	656 137,10	675 991,04	719 710,84	791 656,86
B.	Pertambangan dan Penggalian/ <i>Mining and Quarrying</i>	7 816,95	8 746,86	9 214,06	9 718,25	10 211,82
C.	Industri Pengolahan/ <i>Processing industry</i>	333 075,65	368 352,22	397 978,15	439 179,84	456 446,78
D.	Pengadaan Listrik dan Gas/ <i>Procurement of Electricity, Gas</i>	2 067,63	2 984,41	3 786,33	4 377,58	4 999,43
E.	Pengadaan Air, Pengelolaan Sampah, Limbah dan Daur Ulang/ <i>Water Supply</i>	23 591,55	25 759,11	28 048,46	31 266,46	35 004,40
F.	Konstruksi/ <i>Construction</i>	323 637,31	370 849,42	394 325,10	437 851,23	471 655,46
G.	Perdagangan Besar dan Eceran; Reparasi Mobil dan Sepeda Motor/ <i>Wholesale and Retail Trade and Repair Cars and Motorcycles</i>	417 142,32	474 465,12	536 854,91	599 917,28	671 787,05
H.	Transportasi dan Pergudangan/ <i>Transportation and Warehousing</i>	238 003,63	265 687,95	286 310,81	310 195,97	339 030,36
I.	Penyediaan Akomodasi dan Makan Minum/ <i>Providers of Accommodation and Eat Drink</i>	78 835,82	86 958,13	94 548,98	103 946,05	116 129,80
J.	Informasi dan Komunikasi/ <i>Information and Communication</i>	115 400,68	123 563,80	137 588,64	153 489,26	169 507,25
K.	Jasa Keuangan dan Asuransi/ <i>Financial services</i>	96 557,48	102 322,82	113 004,38	132 935,80	146 728,57
L.	Real Estate/ <i>Real Estate</i>	112 948,96	123 399,09	135 076,85	141 481,19	151 767,34

Lanjutan Tabel/ *Continued Table 8.1*

Lapangan Usaha/ <i>Industry</i>		2014	2015	2016	2017 ^x	2018 ^{xx}
(1)		(2)	(3)	(4)	(5)	(6)
M.N.	Jasa Perusahaan/ <i>Company services</i>	11 824,32	13 288,79	14 555,58	16 037,45	17 802,02
O.	Administrasi Pemerintahan, Pertahanan dan Jaminan Sosial Wajib/ <i>Administration, Defence and Compulsory Social Security</i>	398 119,74	472 746,14	496 490,31	522 075,45	563 153,23
P.	Jasa Pendidikan/ <i>Educational services</i>	272 787,41	316 646,93	369 538,97	392 962,41	429 854,60
Q.	Jasa Kesehatan dan Kegiatan Sosial/ <i>Health Services and Social Activities</i>	63 925,49	74 962,26	86 683,06	92 019,24	100 644,42
R.S.T.U.	Jasa lainnya/ <i>Other services</i>	66 016,93	76 647,57	85 391,87	91 831,21	99 386,83
A.	Nilai Tambah Bruto Atas Harga Dasar/<i>Gross Value Added At Basic Price</i>	2 554 597,22	2 690 886,25	2 815 484,06	2 977 860,39	3 150 779,48
B.	Pajak Dikurang Subsidi Atas Produk/<i>Taxes Less Subsidies on Products</i>
C.	Produk Domestik Regional Bruto/<i>Gross Domestic Regional Product</i>	3 146 838,42	3 563 517,73	3 865 387,50	4 198 995,49	4 575 766,23

Catatan/Note:

Sumber/Source: Produk Domestik Regional Bruto Kabupaten Hulu Sungai Utara Menurut Lapangan Usaha 2014-2018/*Gross
Regional Domestic Product of Hulu Sungai Utara Regency by Industry 2014-2018*

Tabel 8.2 **Produk Domestik Regional Bruto Atas Dasar Harga Konstan 2010 Menurut Lapangan Usaha di Kabupaten Hulu Sungai Utara (Juta Rupiah), 2014-2018**
Gross Regional Domestic Product at 2010 Constan Market Prices by Industry in Hulu Sungai Utara Regency (Million Rupiahs), 2014-2018

Lapangan Usaha/ Industry		2014	2015	2016	2017 ^x	2018 ^{xx}
(1)		(2)	(3)	(4)	(5)	(6)
A.	Pertanian, kehutanan dan Perikanan/ <i>Agriculture, Forestry, and Fishing</i>	483	490	481	503	533
		050,43	086,04	668,29	302,49	292,49
B.	Pertambangan dan Penggalian/ <i>Mining and Quarrying</i>	6	6	6	7	7
		485,46	615,76	738,49	006,04	221,03
C.	Industri Pengolahan/ <i>Processing industry</i>	267	278	293	309	318
		180,63	423,81	336,11	330,16	384,11
D.	Pengadaan Listrik dan Gas/ <i>Procurement of Electricity, Gas</i>	2	2	2	2	3
	Pengadaan Air, Pengelolaan Sampah, Limbah dan Daur Ulang/ <i>Water Supply</i>	223,57	732,24	871,53	938,85	150,27
E.		18	19	21	23	25
		909,31	918,38	493,24	265,35	085,76
F.	Konstruksi/ <i>Construction</i>	266	280	295	312	331
		352,95	130,43	639,39	968,31	721,58
G.	Perdagangan Besar dan Eceran; Reparasi Mobil dan Sepeda Motor/ <i>Wholesale and Retail Trade and Repair Cars and Motorcycles</i>	333	358	386	418	452
		417,88	209,41	767,14	631,64	653,84
H.	Transportasi dan Pergudangan/ <i>Transportation and Warehousing</i>	195	204	215	227	241
		379,80	849,86	826,28	227,83	175,34
I.	Penyediaan Akomodasi dan Makan Minum/ <i>Providers of Accommodation and Eat Drink</i>	64	67	72	77	83
		469,07	826,31	432,04	600,29	450,75
J.	Informasi dan Komunikasi/ <i>Information and Communication</i>	98	105	114	125	134
		353,57	243,24	693,42	198,01	166,50
K.	Jasa Keuangan dan Asuransi/ <i>Financial services</i>	75	78	82	92	97
		163,63	422,24	949,56	793,49	964,45
L.		94	99	104	109	114
	Real Estate/ <i>Real Estate</i>	594,29	092,15	662,86	091,43	698,15

Lanjutan Tabel/ *Continued Table 8.2*

Lapangan Usaha/ <i>Industry</i>		2014	2015	2016	2017*	2018**
(1)		(2)	(3)	(4)	(5)	(6)
M.N.	Jasa Perusahaan/ <i>Company services</i>	9 130,90	9 612,23	10 236,84	10 875,39	11 595,20
O.	Administrasi Pemerintahan, Pertahanan dan Jaminan Sosial Wajib/ <i>Administration, Defence and Compulsory Social Security</i>	305 448,36	332 259,16	338 956,78	347 698,99	361 040,64
P.	Jasa Pendidikan/ <i>Educational services</i>	227 629,55	243 942,13	265 097,66	281 679,25	299 775,25
Q.	Jasa Kesehatan dan Kegiatan Sosial/ <i>Health Services and Social Activities</i>	52 502,73	56 286,04	61 542,50	65 081,29	68 948,39
R.S.T.U.	Jasa lainnya/ <i>Other services</i>	54 305,10	57 236,84	60 571,93	63 171,57	66 455,73
A.	Nilai Tambah Bruto Atas Harga Dasar/<i>Gross Value Added At Basic Price</i>	2 554 597,22	2 690 886,25	2 815 484,06	2 977 860,39	3 150 779,48
B.	Pajak Dikurang Subsidi Atas Produk/<i>Taxes Less Subsidies on Products</i>
C.	Produk Domestik Regional Bruto/<i>Gross Domestic Regional Product</i>	2 554 597,22	2 690 886,25	2 815 484,06	2 977 860,39	3 150 779,48

Catatan/Note:

Sumber/Source: Produk Domestik Regional Bruto Kabupaten Hulu Sungai Utara Menurut Lapangan Usaha 2014-2018/*Gross
Regional Domestic Product of Hulu Sungai Utara Regency by Industry 2014-2018*

Tabel 8.3 **Distribusi Persentase Produk Domestik Regional Bruto Atas Dasar Harga Berlaku Menurut Lapangan Usaha di Kabupaten Hulu Sungai Utara (Persen), 2014-2018**
Percentage Distribution of Gross Regional Domestic Product at Current Market Prices by Industry in Hulu Sungai Utara Regency (Percent), 2014-2018

Lapangan Usaha/ Industry		2014	2015	2016	2017 ^x	2018 ^{xx}
(1)		(2)	(3)	(4)	(5)	(6)
A.	Pertanian, kehutanan dan Perikanan/ <i>Agriculture, Forestry, and Fishing</i>	18,59	18,41	17,49	17,14	17,3
B.	Pertambangan dan Penggalian/ <i>Mining and Quarrying</i>	0,25	0,25	0,24	0,23	0,22
C.	Industri Pengolahan/ <i>Processing industry</i>	10,58	10,34	10,3	10,46	9,98
D.	Pengadaan Listrik dan Gas/ <i>Procurement of Electricity, Gas</i>	0,07	0,08	0,10	0,10	0,11
E.	Pengadaan Air, Pengelolaan Sampah, Limbah dan Daur Ulang/ <i>Water Supply</i>	0,75	0,72	0,73	0,74	0,76
F.	Konstruksi/ <i>Construction</i>	10,28	10,41	10,2	10,43	10,31
G.	Perdagangan Besar dan Eceran; Reparasi Mobil dan Sepeda Motor/ <i>Wholesale and Retail Trade and Repair Cars and Motorcycles</i>	13,26	13,31	13,89	14,29	14,68
H.	Transportasi dan Pergudangan/ <i>Transportation and Warehousing</i>	7,56	7,46	7,41	7,39	7,41
I.	Penyediaan Akomodasi dan Makan Minum/ <i>Providers of Accommodation and Eat Drink</i>	2,51	2,44	2,45	2,48	2,54
J.	Informasi dan Komunikasi/ <i>Information and Communication</i>	3,67	3,47	3,56	3,66	3,7
K.	Jasa Keuangan dan Asuransi/ <i>Financial services</i>	3,07	2,87	2,92	3,17	3,21
L.	Real Estate/ <i>Real Estate</i>	3,59	3,46	3,49	3,37	3,32

Lanjutan Tabel/ Continued Table 8.3

Lapangan Usaha/ Industry		2014	2015	2016	2017*	2018**
(1)		(2)	(3)	(4)	(5)	(6)
M.N.	Jasa Perusahaan/Company services	0,38	0,37	0,38	0,38	0,39
O.	Administrasi Pemerintahan, Pertahanan dan Jaminan Sosial Wajib/Administration, Defence and Compulsory Social Security	12,65	13,27	12,84	12,43	12,31
P.	Jasa Pendidikan/Educational services	8,67	8,89	9,56	9,36	9,39
Q.	Jasa Kesehatan dan Kegiatan Sosial/Health Services and Social Activities	2,03	2,10	2,24	2,19	2,20
R.S.T.U.	Jasa lainnya/Other services	2,10	2,15	2,21	2,19	2,17
A.	Nilai Tambah Bruto Atas Harga Dasar/Gross Value Added At Basic Price	100,00	100,00	100,00	100,00	100,00
B.	Pajak Dikurang Subsidi Atas Produk/Taxes Less Subsidies on Products
C.	Produk Domestik Regional Bruto/Gross Domestic Regional Product	100,00	100,00	100,00	100,00	100,00

Catatan/Note:

Sumber/Source: Produk Domestik Regional Bruto Kabupaten Hulu Sungai Utara Menurut Lapangan Usaha 2014-2018/Gross
Regional Domestic Product of Hulu Sungai Utara Regency by Industry 2014-2018

Tabel 8.4 Laju Pertumbuhan Produk Domestik Regional Bruto Atas Dasar Harga Konstan 2010 Menurut Lapangan Usaha di Kabupaten Hulu Sungai Utara (Persen), 2014-2018
Growth Rate of Gross Regional Domestic Product at Constant Market Prices 2010 by Industry in Hulu Sungai Utara Regency (Percent), 2014-2018

Lapangan Usaha/ Industry		2015	2016	2017*	2018**
(1)		(2)	(3)	(4)	(5)
A.	Pertanian, kehutanan dan Perikanan/ <i>Agriculture, Forestry, and Fishing</i>	1,46	-1,72	4,49	5,96
B.	Pertambangan dan Penggalian/ <i>Mining and Quarrying</i>	2,01	1,86	3,97	3,07
C.	Industri Pengolahan/ <i>Processing industry</i>	4,21	5,36	5,45	2,93
D.	Pengadaan Listrik dan Gas/ <i>Procurement of Electricity, Gas</i>	22,88	5,1	2,34	7,19
E.	Pengadaan Air, Pengelolaan Sampah, Limbah dan Daur Ulang/ <i>Water Supply</i>	5,34	7,91	8,24	7,82
F.	Konstruksi/ <i>Construction</i>	5,17	5,54	5,86	5,99
G.	Perdagangan Besar dan Eceran; Reparasi Mobil dan Sepeda Motor/ <i>Wholesale and Retail Trade and Repair Cars and Motorcycles</i>	7,44	7,97	8,24	8,13
H.	Transportasi dan Pergudangan/ <i>Transportation and Warehousing</i>	4,85	5,36	5,28	6,14
I.	Penyediaan Akomodasi dan Makan Minum/ <i>Providers of Accommodation and Eat Drink</i>	5,21	6,79	7,14	7,54
J.	Informasi dan Komunikasi/ <i>Information and Communication</i>	7	8,98	9,16	7,16
K.	Jasa Keuangan dan Asuransi/ <i>Financial services</i>	4,34	5,77	11,87	5,57
L.	Real Estate/ <i>Real Estate</i>	4,75	5,62	4,23	5,14
M.N.	Jasa Perusahaan/ <i>Company services</i>	5,27	6,5	6,24	6,62
O.	Administrasi Pemerintahan, Pertahanan dan Jaminan Sosial Wajib/ <i>Administration, Defence and Compulsory Social Security</i>	8,78	2,02	2,58	3,84
P.	Jasa Pendidikan/ <i>Educational services</i>	7,17	8,67	6,25	6,42
Q.	Jasa Kesehatan dan Kegiatan Sosial/ <i>Health Services and Social Activities</i>	7,21	9,34	5,75	5,94
R.S.T.U.	Jasa lainnya/ <i>Other services</i>	5,4	5,83	4,29	5,2
A.	Nilai Tambah Bruto Atas Harga Dasar/<i>Gross Value Added At Basic Price</i>	5,34	4,63	5,77	5,81
B.	Pajak Dikurang Subsidi Atas Produk/<i>Taxes Less Subsidies on Products</i>
C.	Produk Domestik Regional Bruto/<i>Gross Domestic Regional Product</i>	5,34	4,63	5,77	5,81

Catatan/Note:

Sumber/Source: Produk Domestik Regional Bruto Kabupaten Hulu Sungai Utara Menurut Lapangan Usaha 2014-2018/*Gross Regional Domestic Product of Hulu Sungai Utara Regency by Industry 2014-2018*

Tabel 8.5 Produk Domestik Regional Bruto Atas Dasar Harga Berlaku Menurut Pengeluaran di Kabupaten Hulu Sungai Utara (Juta Rupiah), 2014-2018
Gross Regional Domestic Product at Current Market Prices by Type of Expenditure in Hulu Sungai Utara Regency (Million Rupiahs), 2014-2018

Jenis Pengeluaran/ Type of Expenditure	2014	2015	2016	2017^x	2018^{xx}
(1)	(2)	(3)	(4)	(5)	(6)
Pengeluaran Konsumsi Rumah Tangga/ <i>Household Consumption Expenditure</i>	2 837 848 ,39	3 126 562 ,14	3 385 387 ,49	3 656 183 ,74	3 945 339 ,29
Pengeluaran Konsumsi LNPRT/ <i>NPISH Consumption Expenditure</i>	72 956 ,28	79 449 ,23	90 592,88	100 309 ,24	111 718 ,54
Pengeluaran Konsumsi Pemerintah/ <i>Government Consumption Expenditure</i>	897 803 ,57	997 741 ,38	1 054 604 ,09	1 072 603 ,71	1 132 956 ,73
Pembentukan Modal Tetap Bruto/ <i>Gross Fixed Capital Formation</i>	866 750 ,01	961 841 ,98	1 031 050 ,79	1 090 652 ,13	1 208 663 ,45
Perubahan Inventori/ <i>Changes in Inventories</i>	-61 632 ,76	-36 037 ,74	-732 ,44	-107 ,35	465 ,02
Ekspor Barang dan Jasa/ <i>Exports of Goods and Services</i>	418 230 ,60	466 496 ,47	476 614 ,52	511 962 ,33	595 261 ,43
Net Ekspor Antar Kabupaten/ <i>Inter-Regency Net Exports</i>	-616 677 ,36	-757 225 ,32	-819 596 ,26	-630 688 ,92	-419 010 ,85
Dikurangi: Impor Barang dan Jasa/ <i>Less: Import of Goods and Services</i>	1 268 440 ,30	1 275 310 ,40	1 352 533 ,57	1 601 919 ,37	1 999 627 ,37
Diskrepani Statistik¹/ Statistical Discrepancies²
Produk Domestik Regional Bruto/ Gross Domestic Regional Product	3 146 838 ,42	3 563 517 ,73	3 865 387 ,50	4 198 995 ,49	4 575 766 ,23

Catatan/Note:

Sumber/Source: BPS Kabupaten Hulu Sungai Utara/ BPS-Statistics of Hulu Sungai Utara Regency

Tabel 8.6 **Produk Domestik Regional Bruto Atas Dasar Harga Konstan 2010 Menurut Pengeluaran di Kabupaten Hulu Sungai Utara (Juta Rupiah), 2014-2018**
Gross Regional Domestic Product at 2010 Constant Market Prices by Type of Expenditure in Hulu Sungai Utara Regency (Million Rupiahs), 2014-2018

Jenis Pengeluaran/ Type of Expenditure	2014	2015	2016	2017 ^x	2018 ^{xx}
(1)	(2)	(3)	(4)	(5)	(6)
Pengeluaran Konsumsi Rumah Tangga/ Household Consumption Expenditure	2 397 046 ,27	2 523 303 ,73	2 651 718 ,79	2 788 150 ,45	2 931 301 ,51
Pengeluaran Konsumsi LNPRT/ NPISH Consumption Expenditure	56 902 ,24	59 977 ,90	64 871 ,33	69 736 ,68	75 761 ,93
Pengeluaran Konsumsi Pemerintah/ Government Consumption Expenditure	680 434 ,20	715 226 ,80	714 485 ,33	714 708 ,89	731 674 ,88
Pembentukan Modal Tetap Bruto/ Gross Fixed Capital Formation	689 952 ,66	730 374 ,28	755 664 ,24	787 148 ,74	848 306 ,03
Perubahan Inventori/ Changes in Inventories	-51 438 ,78	-29 895 ,41	-597 ,91	-85 ,98	369 ,50
Ekspor Barang dan Jasa/ Exports of Goods and Services	339 470 ,33	352 962 ,90	358 010 ,95	370 216 ,27	393 286 ,32
Net Ekspor Antar Kabupaten/ Inter-Regency Net Exports	-414 947 ,06	-533 760 ,03	-576 150 ,98	-482 207 ,18	-469 058 ,61
Dikurangi: Impor Barang dan Jasa/ Less: Import of Goods and Services	1 142 822 ,63	1 127 303 ,91	1 152 517 ,69	1 269 807 ,48	1 360 862 ,07
Diskrepansi Statistik¹/ Statistical Discrepancies¹
Produk Domestik Regional Bruto/ Gross Domestic Regional Product	2 554 597 ,22	2 690 886 ,25	2 815 484 ,06	2 977 860 ,39	3 150 779 ,48

Catatan/Note:

Sumber/Source:

BPS Kabupaten Hulu Sungai Utara/ BPS-Statistics of Hulu Sungai Utara Regency



Sensus
Penduduk
2020

DATA

MENCERDASKAN BANGSA

— *Enlighten The Nation* —



BADAN PUSAT STATISTIK

KABUPATEN HULU SUNGAI UTARA

BPS-Statistics of Hulu Sungai Utara Regency

Jln. H. Saberan Effendi, RT 03, Kel. Sungai Malang, Amuntai, 71418

Telp./Fax. (0527) 61049 Email: bps6308@bps.go.id

Homepage: <http://hulusungaiutarakab.bps.go.id>

ISSN 0215-4439



9 770215 443008