

KABUPATEN HULU SUNGAI TENGAH DALAM ANGKA

Hulu Sungai Tengah Regency In Figures

2019




**BADAN PUSAT STATISTIK
KABUPATEN HULU SUNGAI TENGAH**
Statistics of Hulu Sungai Tengah Regency

KABUPATEN HULU SUNGAI TENGAH DALAM ANGKA

Hulu Sungai Tengah Regency In Figures

2019



Kabupaten Hulu Sungai Tengah Dalam Angka

Hulu Sungai Tengah Regency in Figures

2019

ISSN: 0215-6482

No. Publikasi/*Publication Number*: 6307.1702

Katalog/*Catalog*: 1102001.6307

Ukuran Buku/*Book Size*: 14,8 cm x 21 cm

Jumlah Halaman/*Number of Pages*: xxvi + 206 halaman /*pages*

Naskah/*Manuscript*:

Badan Pusat Statistik Kabupaten Hulu Sungai Tengah

BPS-Statistics of Hulu Sungai Tengah Regency

Gambar Kover oleh/*Cover Designed by*:

Badan Pusat Statistik Kabupaten Hulu Sungai Tengah

BPS-Statistics of Hulu Sungai Tengah Regency

Ilustrasi Kover/*Cover Illustration*:

Bendungan Batang Alai Selatan/ *Dam of Batang Alai Selatan*

Diterbitkan oleh/*Published by*:

© BPS Kabupaten Hulu Sungai Tengah/*BPS-Statistics of Hulu Sungai Tengah Regency*

Dicetak oleh/*Printed by*:

Percetakan Al-Zami

**Dilarang mengumumkan, mendistribusikan, mengomunikasikan, dan/atau
menggandakan sebagian atau seluruh isi buku ini untuk tujuan komersial tanpa izin
tertulis dari Badan Pusat Statistik**

*Prohibited to announce, distribute, communicate, and/or copy part or all of this book
for commercial purpose without permission from BPS-Statistics Indonesia*

<https://hulusungaitengahkab.bps.go.id>

KEPALA BPS KABUPATEN HULU SUNGAI TENGAH
CHIEF STATISTICIAN OF HULU SUNGAI TENGAH REGENCY



Eddy Erwan Nopianoor, S.Si, MP

<https://hulusungaitengahkab.bps.go.id>



KATA PENGANTAR

Kabupaten Hulu Sungai Tengah Dalam Angka 2019 merupakan publikasi tahunan yang diterbitkan oleh BPS Kabupaten Hulu Sungai Tengah. Disadari bahwa publikasi ini belum sepenuhnya memenuhi harapan pihak pemakai data khususnya para perencana, namun diharapkan dapat membantu melengkapi penyusunan rencana pembangunan di Kabupaten Hulu Sungai Tengah.

Publikasi ini dapat terwujud berkat kerja sama dan bantuan dari berbagai pihak baik instansi pemerintah maupun swasta. Kepada semua pihak yang telah memberikan bantuan disampaikan penghargaan dan terima kasih yang sebesar –besarnya.

Walaupun publikasi ini telah disiapkan sebaik-baiknya, namun disadari masih ada kekurangan dan kesalahan yang terjadi. Untuk perbaikan publikasi ini, tanggapan dan saran yang bersifat konstruktif dari para pemakai sangat diharapkan.

Barabai, Agustus 2019

Kepala BPS

Kabupaten Hulu Sungai Tengah

Eddy Erwan Nopianoor, S.Si, MP

PREFACE



Hulu Sungai Tengah Regency in Figures 2019 is an annual publication written by BPS- Statistics of Hulu Sungai Tengah Regency. Honestly, this publication has not perfect yet and has not filled the user's hope, especially for the planners, but hopefully it can help to equip compilation of development planning in this regency.

This comprehensive publication has been made possible with the assistance and contribution from several governmental institutions and private organizations. To all parties who have been involved in the preparation of this publication, I would like to express my sincerest appreciation and gratitude.

Comments and constructive suggestions for the improvement of this publication are always welcome.

*Barabai, Agustus 2019
Chief Statistician of
Hulu Sungai Tengah Regency*



Eddy Erwan Nopianoor, S.Si, MP

DAFTAR ISI/CONTENTS

	halaman <i>page</i>
Peta Wilayah Kabupaten Hulu Sungai Tengah	iii
<i>Map of Hulu Sungai Tengah Ragency</i>	iii
Kepala BPS Kabupaten Hulu Sungai Tengah	v
<i>Chief Statistician of Hulu Sungai Tengah Ragency</i>	v
Kata Pengantar	vii
<i>Preface</i>	viii
Daftar Isi/ <i>Content</i>	ix
Daftar Tabel/ <i>List of Tables</i>	xi
Daftar Gambar/ <i>List of Fugures</i>	xxiii
Penjelasan Umum/ <i>Explanatory Notes</i>	xxv
1 Geografi Dan Iklim/ <i>Geography And Climate</i>	1
1.1 Keadaan Geografi / <i>Geography Condition</i>	7
1.2 Iklim/ <i>Climate</i>	10
2 Pemerintahan/ <i>Government</i>	13
2.1 Wilayah Administratif/ <i>Administrative Area</i>	22
2.2 Sumber Daya Manusia / <i>Human Resources</i>	23
3 Kependudukan Dan Ketenagakerjaan/ <i>Polpulation And Employment</i>	27
3.1 Kependudukan/ <i>Population</i>	39
3.2 Ketenagakerjaan/ <i>Employment</i>	43
4 Sosial/ <i>Social</i>	53
4.1 Pendidikan/ <i>Education</i>	63
4.2 Kesehatan/ <i>Health</i>	91
4.3 Agama dan Sosial Lainnya/ <i>Religion and Others</i>	106
4.4 Kriminalitas/ <i>Crime</i>	110
4.5 Kemiskinan dan Pengembangan Manusia / <i>Poverty and Human Development</i>	111
5 Pertanian/ <i>Agriculture</i>	121
5.1 Tanaman Pangan/ <i>Food Crops</i>	131
5.2 Hortikultura/ <i>Horticulture</i>	134

CONTENTS

5.3	Perkebunan/ <i>Estate Crops</i>	151
5.4	Peternakan/ <i>Livestock</i>	155
6	Energi/ <i>Energy</i>	159
6.1	Energi/ <i>Energy</i>	166
7	Pariwisata/ <i>Tourism</i>	171
7.1	Pariwisata/ <i>Tourism</i>	177
8	Transportasi / <i>Transportation</i>	179
8.1	Transportasi / <i>Transportation</i>	183
9	Pengeluaran Penduduk Dan Konsumsi Makanan/ <i>Population Expenditure And Food Consumption</i>	185
9.1	Pengeluaran Penduduk/ <i>Population Expenditure</i>	189
9.2	Konsumsi Makanan/ <i>Food Consumption</i>	190
10	Sistem Neraca Nasional/ <i>System of National Account</i>	191
10.1	Sistem Neraca Nasional/ <i>System of National Account</i>	201

DAFTAR TABEL/LIST OF TABLES

	halaman page
1 Geografi Dan Iklim/Geography And Climate	1
1.1 Geografi/Geography	7
1.1.1 Luas Daerah dan Jumlah Pulau Menurut Kecamatan di Kabupaten Hulu Sungai Tengah, 2018/ <i>Total Area and Number of Island by Sub District in Hulu Sungai Tengah Regency, 2018</i>	7
1.1.2 Tinggi Wilayah dan Jarak ke Ibukota Kabupaten Menurut Kecamatan di Kabupaten Hulu Sungai Tengah, 2018/ <i>Altitude and Distance to Capital of Regency by Sub District in Hulu Sungai Tengah Regency, 2018</i>	9
1.2 Iklim/Climate.....	10
1.2.1 Rata-rata Suhu dan Kelembaban Udara Menurut Bulan di Kabupaten Hulu Sungai Tengah, 2018/ <i>Average Temperature and Humidity by Month in Hulu Sungai Tengah Regency, 2018</i>	10
1.2.2 Jumlah Curah Hujan dan Hari Hujan Menurut Bulan di Kabupaten Hulu Sungai Tengah, 2018/ <i>Amount of Precipitation and Number of Rainy Days by Month in Hulu Sungai Tengah Regency, 2018</i>	11
2 Pemerintahan/Goverment	13
2.1 Wilayah Administratif/Administrative Area	22
2.1.1 Jumlah Desa/Kelurahan Menurut Kecamatan di Kabupaten Hulu Sungai Tengah, 2018/ <i>Number of Villages by Subdistrict in Hulu Sungai Tengah Regency, 2018</i>	22
2.2 Sumber Daya Manusia/Human Resources	23
2.2.1 Jumlah Pegawai Negeri Sipil Menurut Jabatan dan Jenis Kelamin di Kabupaten Hulu Sungai Tengah, 2018/ <i>Number of Civil Servants by Occupation and Sex in Hulu Sungai Tengah Regency, 2018</i>	23
2.2.2 Jumlah Pegawai Negeri Sipil Menurut Tingkat Pendidikan dan Jenis Kelamin di Kabupaten Hulu Sungai Tengah, 2018/ <i>Number of Civil Servants by Education Level and Sex in Hulu Sungai Tengah Regency, 2018</i>	24
2.2.3 Jumlah Pegawai Negeri Sipil Menurut Tingkat Kepangkatan dan Jenis Kelamin di Kabupaten Hulu Sungai Tengah, 2018/	

LIST OF TABLES

Number of Civil Servants by Hierarchy and Sex in Hulu Sungai Tengah Regency, 2018 25

3 Kependudukan Dan Ketenagakerjaan/Polpulation And Employment 27

3.1 Kependudukan/Population..... 39

3.1.1 Penduduk, Laju Pertumbuhan Penduduk, Distribusi Persentase Penduduk, Kepadatan Penduduk per km2, dan Rasio Jenis Kelamin Menurut Kecamatan di Kabupaten Hulu Sungai Tengah, 2010 dan 2018/*Population, Population Growth Rate, Percentage Distribution of Population, Population Density, and Population Sex Ratio by Sub District in Hulu Sungai Tengah Regency, 2010 and 2018* 39

3.1.2 Jumlah Penduduk Menurut Kelompok Umur dan Jenis Kelamin di Kabupaten Hulu Sungai Tengah, 2018/*Population by Age Group and Gender in Hulu Sungai Tengah Regency 2018* 42

3.2 Ketenagakerjaan/Employment 43

3.2.1 Persentase Penduduk Berumur 15 Tahun Keatas Menurut Jenis Kegiatan Selama Seminggu yang Lalu dan Jenis Kelamin diKabupaten Hulu Sungai Tengah, 2018/*Percentage Aged 15 Years and Over by Type of Activity During The Previous Week and Sex in Hulu Sungai Tengah Regency, 2018* 43

3.2.2 Persentase Penduduk Berumur 15 Tahun Keatas Menurut Pendidikan Tertinggi yang Ditamatkan dan Jenis Kegiatan Selama Seminggu yang Lalu di Kabupaten Hulu Sungai Tengah, 2018/*Percentage Aged 15 Years and Over by Educational Attainment and Type of Activity During The Previous Week in Hulu Sungai Tengah Regency, 2018* 44

3.2.3 Persentase Penduduk Berumur 15 Tahun Keatas yang Bekerja Selama Seminggu yang Lalu Menurut Kelompok Umur dan Jenis Kelamin di Kabupaten Hulu Sungai Tengah, 2018/*Percentage Aged 15 Years and Over Who Worked During the Previous Week by Age Group and Sex in Hulu Sungai Tengah Regency, 2018* 45

3.2.4 Persentase Penduduk Berumur 15 Tahun Keatas yang Bekerja Selama Seminggu yang Lalu Menurut Lapangan Pekerjaan Utama dan Jenis Kelamin di Kabupaten Hulu Sungai Tengah, 2018/*Percentage Aged 15 Years and Over Who Worked During the Previous Week by Main Industry and Sex in Hulu Sungai Tengah Regency, 2018* 46

3.2.5	Persentase Penduduk Berumur 15 Tahun Keatas yang Bekerja Selama Seminggu yang Lalu Menurut Jumlah Jam Kerja Seluruhnya dan Jenis Kelamin di Kabupaten Hulu Sungai Tengah, 2018/ <i>Percentage Aged 15 Years and Over Who Worked During the Previous Week by Total Working Hours and Sex in Hulu Sungai Tengah Regency, 2018</i>	47
3.2.6	Persentase Penduduk Berumur 15 Tahun Keatas yang Bekerja Selama Seminggu yang Lalu Menurut Jumlah Jam Kerja Pada Pekerjaan Utama dan Jenis Kelamin di Kabupaten Hulu Sungai Tengah, 2018/ <i>Percentage Aged 15 Years and Over Who Worked During the Previous Week by Number of Working Hours on Main Industry and Sex in Hulu Sungai Tengah Regency, 2018</i>	48
3.2.7	Persentase Penduduk Berumur 15 Tahun Keatas yang Bekerja Selama Seminggu yang Lalu Menurut Status Pekerjaan Utama dan Jenis Kelamin di Kabupaten Hulu Sungai Tengah, 2018/ <i>Percentage Aged 15 Years and Over Who Worked During the Previous Week by Main Employment Status and Sex in Hulu Sungai Tengah Regency, 2018</i>	49
3.2.8	Jumlah Pencari Kerja Tendaftar Menurut Jenis Kelamin di Kabupaten Hulu Sungai Tengah, 2018/ <i>Number of Registered Job Applicants by Sex in Hulu Sungai Tengah Regency, 2018</i>	50
3.2.9	Jumlah Pencari Kerja Yang Ditempatkan Menurut Jenis Kelamin di Kabupaten Hulu Sungai Tengah, 2018/ <i>Number of Registered Job Applicants by Sex in Hulu Sungai Tengah Regency, 2018</i>	51
3.2.10	Penyerapan Tenaga Kerja Formal Melalui Bursa Kerja di Kabupaten Hulu Sungai Tengah, 2018/ <i>Absorption of Formal Labor Through the Job Fair in Hulu Sungai Tengah Regency, 2018</i>	52
4	Sosial/Social	53
4.1	Pendidikan/Education	63
4.1.1	Jumlah Sekolah, Guru, dan Murid Taman Kanak-kanak (TK) di Bawah Kementrian Pendidikan dan Kebudayaan Menurut Kecamatan di Kabupaten Hulu Sungai Tengah, 2017/2018/ <i>Number of Schools, Teachers, and Pupils in Kindergarten Under the Ministry of Education and Culture by Sub District in Hulu Sungai Tengah Regency, 2017/2018</i>	63

LIST OF TABLES

4.1.2 Jumlah Sekolah, Guru, dan Murid Taman Raudhatul Athfal (RA) di Bawah Kementerian Agama Menurut Kecamatan di Kabupaten Hulu Sungai Tengah, 2018/2019/*Number of Schools, Teachers, and Pupils in Raudhatul Athfal Under the Ministry of Religious Affair by Sub District in Hulu Sungai Tengah Regency, 2018/2019* 66

4.1.3 Jumlah Sekolah, Guru, dan Murid Sekolah Dasar (SD) di Bawah Kementerian Pendidikan dan Kebudayaan Menurut Kecamatan di Kabupaten Hulu Sungai Tengah, 2017/2018/*Number of Schools, Teachers, and Pupils in Primary School Under the Ministry of Education and Culture by Sub District in Hulu Sungai Tengah Regency, 2017/2018* 67

4.1.4 Jumlah Sekolah, Guru, dan Murid Madrasah Ibtidaiyah (MI) di Bawah Kementerian Agama Menurut Kecamatan di Kabupaten Hulu Sungai Tengah, 2018/2019/*Number of Schools, Teachers, and Pupils in Madrasah Ibtidaiyah (MI) Under the Ministry of Religious Affair by Sub District in Hulu Sungai Tengah Regency, 2018/2019* 70

4.1.5 Jumlah Sekolah, Guru, dan Murid Sekolah Menengah Pertama (SMP) di Bawah Kementerian Pendidikan dan Kebudayaan Menurut Kecamatan di Kabupaten Hulu Sungai Tengah, 2017/2018/*Number of Schools, Teachers, and Pupils in Junior High Schools Under the Ministry of Education and Culture by Sub District in Hulu Sungai Tengah Regency, 2017/2018*..... 73

4.1.6 Jumlah Sekolah, Guru, dan Murid Madrasah Tsanawiyah (MTs) di Bawah Kementerian Agama Menurut Kecamatan di Kabupaten Hulu Sungai Tengah, 2018/2019/*Number of Schools, Teachers, and Pupils in Madrasah Tsanawiyah (MTs) Under the Ministry of Religious Affair by Sub District in Hulu Sungai Tengah Regency, 2018/2019* 76

4.1.7 Jumlah Sekolah, Guru, dan Murid Sekolah Menengah Atas (SMA) di Bawah Kementerian Pendidikan dan Kebudayaan Menurut Kecamatan di Kabupaten Hulu Sungai Tengah, 2017/2018/*Number of Schools, Teachers, and Pupils in Senior High Schools Under the Ministry of Education and Culture by Sub District in Hulu Sungai Tengah Regency, 2017/2018*..... 79

4.1.8 Jumlah Sekolah, Guru, dan Murid Sekolah Menengah Kejuruan (SMK) di Bawah Kementerian Pendidikan dan Kebudayaan Menurut Kecamatan di Kabupaten Hulu Sungai Tengah, 2017/2018/*Number of Schools, Teachers, and Pupils in Vocational High Schools Under*

	<i>the Ministry of Education and Culture by Sub District in Hulu Sungai Tengah Regency, 2017/2018</i>	82
4.1.9	Jumlah Sekolah, Guru, dan Murid Madrasah Aliyah (MA) di Bawah Kementrian Agama Menurut Kecamatan di Kabupaten Hulu Sungai Tengah, 2018/2019/ <i>Number of Schools, Teachers, and Pupils in Madrasah Tsanawiyah (MTs) Under the Ministry of Religious Affair by Sub District in Hulu Sungai Tengah Regency, 2018/2019</i>	85
4.1.10	Jumlah Desa/Kelurahan yang Memiliki Fasilitas Sekolah Menurut Kecamatan dan Tingkat Pendidikan di Kabupaten Hulu Sungai Tengah, 2011-2018/ <i>Number of Villages Having Educational Facilities by Subdistrict and Educational Level, 2011-2018</i>	88
4.2	Kesehatan/Health	91
4.2.1	Jumlah Desa1/Kelurahan yang Memiliki Sarana Kesehatan Menurut Kecamatan di Kabupaten Hulu Sungai Tengah, 2011-2018/ <i>Number of Villages Having Health Facilities by Subdistrict in Hulu Sungai Tengah Regency, 2011-2018</i>	91
4.2.2	Jumlah Tenaga Kesehatan Menurut Kecamatan di Kabupaten Hulu Sungai Tengah, 2018/ <i>Number of Paramedics by Subdistrict in Hulu Sungai Tengah Regency, 2018</i>	94
4.2.3	Jumlah Rumah Sakit Umum, Rumah Sakit Khusus, Rumah Sakit/Rumah Bersalin, Puskesmas, Klinik/Balai Kesehatan, Posyandu, dan Polindes Menurut Kecamatan di Kabupaten Hulu Sungai Tengah, 2018/ <i>Number of General Hospital, Special Hospital, Maternity Hospital, Public Health Center, Medical Clinic, Integrated Service Post, and Village Maternity Cottage by Subdistrict in Hulu Sungai Tengah Regency, 2018</i>	95
4.2.4	Jumlah Bayi Lahir, Bayi Berat Badan Lahir Rendah (BBLR), BBLR Dirujuk, dan Bergizi Buruk di Kabupaten Hulu Sungai Tengah, 2014-2018/ <i>Number of Births, Babies with Low Birth Weights (LBW), Treated LBW, and Malnutrition Cases in Hulu Sungai Tengah Regency, 2014-2018</i>	97
4.2.5	Jumlah Ibu Hamil, Melakukan Kunjungan K1, Melakukan Kunjungan K4, Kurang Energi Kronis (KEK), dan Mendapat Tablet Zat Besi (Fe) di Kabupaten Hulu Sungai Tengah, 2014-2018/ <i>Number of Pregnant Women, Those with One Visit and four Visits of Antenatal Care, Chronic Energy Deficiency (CED), and Receiving Iron Supplement in Hulu Sungai Tengah Regency, 2014-2018</i>	98

LIST OF TABLES

4.2.6	Jumlah Kasus DBD, Diare, TB1, dan Malaria Menurut Kecamatan di Kabupaten Hulu Sungai Tengah, 2018/ <i>Number of Cases of Dengue Fever, Diarrhea, Tuberculosis (TB)1 and Malaria by Subdistrict in Hulu Sungai Tengah Regency, 2018</i>	100
4.2.7	Jumlah Kasus 10 Penyakit Terbanyak (Rawat Inap) RSUD H. Damanhuri Barabai, 2018/ <i>Number of Cases of the 10 Most Diseases (Hospitalized) in RSUD-Government Hospital H. Damanhuri Barabai, 2018</i>	101
4.2.8	Jumlah Klinik Keluarga Berencana (KKB) dan Pos Pelayanan Keluarga Berencana Desa (PPKBD) Menurut Kecamatan di Kabupaten Hulu Sungai Tengah, 2018/ <i>Number of Family Planning Clinics and Village Family Planning Service Units by Subdistrict in Hulu Sungai Tengah Regency, 2018</i>	102
4.2.9	Jumlah Pasangan Usia Subur dan Peserta KB Aktif Menurut Kecamatan di Kabupaten Hulu Sungai Tengah, 2018/ <i>Number of Eligible Couples and Family Planning Participants by Subdistrict in Hulu Sungai Tengah Regency, 2018</i>	103
4.2.10	Jumlah Peserta JKN-KIS Menurut Kecamatan di Kabupaten Hulu Sungai Tengah, 2018/ <i>Number of Participants JKN-KIS by Subdistrict in Hulu Sungai Tengah Regency, 2018</i>	104
4.3	Agama dan Sosial Lainnya/<i>Religion and Others</i>	106
4.3.1	Jumlah Penduduk Menurut Kecamatan dan Agama yang Dianut di Kabupaten Hulu Sungai Tengah, 2018/ <i>Total Population by Subdistrict and Religion in Hulu Sungai Tengah Regency, 2018</i> ...	106
4.3.2	Jumlah Tempat Peribadatan Menurut Kecamatan di Kabupaten Hulu Sungai Tengah, 2018/ <i>Number of Worshipping Facilities by Subdistrict in Hulu Sungai Tengah Regency, 2018</i>	107
4.3.3	Jumlah Desa1/Kelurahan yang Mengalami Bencana Alam2 Menurut Kecamatan di Kabupaten Hulu Sungai Tengah, 2011-2018/ <i>Number of Villages1 that Had Natural Disaster by Subdistrict in Hulu Sungai Tengah Regency, 2011-2018</i>	108
4.4	Kriminalitas/<i>Crime</i>.....	110
4.4.1	Penyelesaian Tindak Pidana Menurut Kepolisian Sektor di Kabupaten Hulu Sungai Tengah, 2016–2018/ <i>Number of Crime Clearance by Subdistrict Police Office in Hulu Sungai Tengah Regency, 2016–2018</i>	110

4.5	4.5 Kemiskinan dan Pengembangan Manusia / <i>Poverty and Human Development</i>	111
4.5.1	Garis Kemiskinan dan Jumlah Penduduk Miskin di Kabupaten Hulu Sungai Tengah, 2010–2018/ <i>Poverty Line and Number of Poor People in Hulu Sungai Tengah Regency, 2010–2018</i>	111
4.5.2	Tingkat Kedalaman Kemiskinan (P1) di Kabupaten Hulu Sungai Tengah, 2010–2018/ <i>Poverty Gap Index (P1) in Hulu Sungai Tengah Regency, 2010–2018</i>	112
4.5.3	Tingkat Keparahan Kemiskinan (P2) di Kabupaten Hulu Sungai Tengah, 2010–2018/ <i>Poverty Severity Index (P2) in Hulu Sungai Tengah Regency, 2010–2018</i>	113
4.5.4	Rasio Gini di Kabupaten Hulu Sungai Tengah, 2010–2018/ <i>Gini Ratio in Hulu Sungai Tengah Regency, 2010–2018</i>	114
4.5.5	Angka Harapan Hidup (tahun) di Kabupaten Hulu Sungai Tengah, 2010–2018/ <i>Life Expectancy Rate (years) in Hulu Sungai Tengah Regency, 2010–2018</i>	115
4.5.6	Angka Rata-Rata Lama Sekolah (tahun) di Kabupaten Hulu Sungai Tengah, 2010–2018/ <i>Mean Years of Schooling (years) in Hulu Sungai Tengah Regency, 2010–2018</i>	116
4.5.7	Angka Harapan Lama Sekolah (tahun) di Kabupaten Hulu Sungai Tengah, 2010–2018/ <i>Expected Years of Schooling (years) in Hulu Sungai Tengah Regency, 2010–2018</i>	117
4.5.8	Pengeluaran Perkapita Disesuaikan (Ribu Rupiah/Orang/Tahun) di Kabupaten Hulu Sungai Tengah, 2010–2018/ <i>Adjusted per Capita Expenditure (thousand rupiah/people/year) in Hulu Sungai Tengah Regency, 2010–2018</i>	118
4.5.9	Indeks Pembangunan Manusia di Kabupaten Hulu Sungai Tengah, 2010–2018/ <i>Human Development Indices in Hulu Sungai Tengah Regency, 2010–2018</i>	119
5	Pertanian/<i>Agriculture</i>	121
5.1	Tanaman Pangan/<i>Food Crops</i>	131
5.1.1	Luas Panen, Produksi, dan Produktivitas Padi Menurut Kecamatan di Kabupaten Hulu Sungai Tengah, 2018/ <i>Planted, Harvested Area, Production, and Productivity of Paddy by Subdistrict in Hulu Sungai Tengah Regency, 2018</i>	131
5.1.2	Luas Panen, Produksi, dan Produktivitas Jagung Menurut Kecamatan di Kabupaten Hulu Sungai Tengah, 2018/ <i>Planted,</i>	

LIST OF TABLES

	<i>Harvested Area, Production, and Productivity of Maize by Subdistrict in Hulu Sungai Tengah Regency, 2018.....</i>	132
5.1.3	Luas Tanam, Luas Panen, Produksi, dan Produktivitas Kedelai Menurut Kecamatan di Kabupaten Hulu Sungai Tengah, 2018/ <i>Planted, Harvested Area, Production, and Productivity of Soybean by Subdistrict in Hulu Sungai Tengah Regency, 2018.....</i>	133
5.2	Hortikultura/Horticulture	134
5.2.1	Luas Tanam (ha) Tanaman Sayuran Menurut Kecamatan dan Jenis Sayuran di Kabupaten Hulu Sungai Tengah, 2018/ <i>Planted Area of Vegetables (hectare) by Subdistrict and Kind of Plant in Hulu Sungai Tengah Regency, 2018</i>	134
5.2.2	Produksi Tanaman Sayuran Menurut Kecamatan dan Jenis Sayuran di Kabupaten Hulu Sungai Tengah (kuintal), 2018/ <i>Production of Vegetables by Subdistrict and Kind of Plant in Hulu Sungai Tengah Regency (quintal), 2018.....</i>	136
5.2.3	Luas Panen Tanaman Sayuran dan Buah–Buahan Semusim Menurut Jenis Tanaman (ha) di Kabupaten Hulu Sungai Tengah, 2017-2018/ <i>Harvested Area of Seasonal Vegetables and Fruits by Kind of Plant (ha) in Hulu Sungai Tengah Regency, 2017-2018.....</i>	138
5.2.4	Produksi Tanaman Sayuran dan Buah–Buahan Semusim Menurut Jenis Tanaman (kuintal) di Kabupaten Hulu Sungai Tengah, 2017-2018/ <i>Harvested Area of Seasonal Vegetables and Fruits by Kind of Plant (ha) in Hulu Sungai Tengah Regency, 2017-2018.....</i>	139
5.2.5	Luas Panen Tanaman Biofarmaka Menurut Kecamatan dan Jenis Tanaman di Kabupaten Hulu Sungai Tengah (m ²), 2017-2018/ <i>Harvested Area of Medicinal Plants by Subdistrict and Kind of Plant in Hulu Sungai Tengah Regency (m²), 2017-2018</i>	140
5.2.6	Produksi Tanaman Biofarmaka Menurut Kecamatan dan Jenis Tanaman di Kabupaten Hulu Sungai Tengah (m ²), 2017-2018/ <i>Production of Medicinal Plants by Subdistrict and Kind of Plant in Hulu Sungai Tengah Regency (kg), 2017-2018.....</i>	141
5.2.7	P Luas Panen Tanaman Biofarmaka Menurut Jenis Tanaman (m ²) di Kabupaten Hulu Sungai Tengah, 2017-2018/ <i>Harvested Area of Medicinal Plants by Kind of Plant (m²) in Hulu Sungai Tengah Regency, 2017 -2018.....</i>	142

5.2.8	Produksi Tanaman Biofarmaka Menurut Jenis Tanaman (kg) di Kabupaten Hulu Sungai Tengah, 2017-2018/ <i>Production of Medicinal Plants by Kind of Plant (kg) in Hulu Sungai Tengah Regency, 2017-2018</i>	143
5.2.9	Luas Panen Tanaman Hias Menurut Kecamatan dan Jenis Tanaman di Kabupaten Hulu Sungai Tengah (m ²), 2017-2018/ <i>Harvested Area of Ornamental Plants by Subdistrict and Kind of Plant in Hulu Sungai Tengah Regency (m²), 2017-2018</i>	144
5.2.10	Produksi Tanaman Hias Menurut Kecamatan dan Jenis Tanaman di Kabupaten Hulu Sungai Tengah (tangkai), 2017-2018/ <i>Production of Ornamental Plants by Subdistrict and Kind of Plant in Hulu Sungai Tengah Regency (stalks), 2017-2018</i>	145
5.2.11	Luas Panen Tanaman Hias Menurut Jenis Tanaman (m ²) di Kabupaten Hulu Sungai Tengah, 2017-2018/ <i>Harvested Area of Ornamental Plants by Kind of Plant (m²) in Hulu Sungai Tengah Regency, 2017 -2018</i>	146
5.2.12	Produksi Tanaman Hias Menurut Jenis Tanaman (tangkai) di Kabupaten Hulu Sungai Tengah, 2017-2018/ <i>Production of Ornamental Plants by Kind of Plant (stalks) in Hulu Sungai Tengah Regency, 2017-2018</i>	147
5.2.13	Produksi Buah-buahan Menurut Jenis Tanaman Menurut Kecamatan di Kabupaten Hulu Sungai Tengah (kuintal), 2017-2018/ <i>Production of Fruits by Kind of Plant by Subdistrict in Hulu Sungai Tengah Regency (quintal), 2017-2018</i>	148
5.2.14	Produksi Buah-Buahan dan Sayuran Tahunan Menurut Jenis Tanaman (m2) di Kabupaten Hulu Sungai Tengah, 2017-2018/ <i>Production of Annual Fruits and Vegetables by Kind of Plant (m2) in Hulu Sungai Tengah Regency, 2017 -2018</i>	150
5.3	Perkebunan/<i>Estate Crops</i>.....	151
5.3.1	Luas Areal Tanaman Perkebunan Menurut Kecamatan dan Jenis Tanaman di Kabupaten Hulu Sungai Tengah (ha), 2017 - 2018/ <i>Planted Area of Estate Crops by Subdistrict and Kind of Crop in Hulu Sungai Tengah Regency (hectare), 2017-2018</i>	151
5.3.2	Produksi Perkebunan Menurut Kecamatan dan Jenis Tanaman di Kabupaten Hulu Sungai Tengah (ton), 2017 dan 2018/ <i>Production of Estate Crops by Subdistrict and Kind of Crop in Hulu Sungai Tengah Regency (ton), 2017 and 2018</i>	153
5.4	Peternakan/<i>Livestock</i>.....	155

LIST OF TABLES

5.4.1	Populasi Ternak Menurut Kecamatan dan Jenis Ternak di Kabupaten Hulu Sungai Tengah, 2018/ <i>Livestock Population by Subdistrict and Kind of Livestock in Hulu Sungai Tengah Regency, 2018</i>	155
5.4.2	Populasi Unggas Menurut Kecamatan dan Jenis Ternak di Kabupaten Hulu Sungai Tengah, 2018/ <i>Poultry Population by Subdistrict and Kind of Livestock in Hulu Sungai Tengah Regency, 2018</i>	157
6	Energi/ Energy	159
6.1	Energi/Energy	166
6.1.1	D Daya Terpasang Menurut Tarif Listrik di Kabupaten Hulu Sungai Tengah, 2014-2018/ <i>Installed Capacity in Hulu Sungai Tengah Regency, 2014-2018</i>	166
6.1.2	Pelanggan Listrik Daya Terpasang dan KWH Terjual Menurut Jenis Pelanggan di PT. PLN Barabai, 2018/ <i>Number of Electricity Costumer Installed, Capacity and Sold KWH in Barabai Branch of State Electricity Company by Kind of Customer, 2018</i>	167
6.1.3	Jumlah Pelanggan dan Air yang Disalurkan Menurut Pelanggan di Kabupaten Hulu Sungai Tengah, 2018/ <i>Number of Customer and Distributed Clean Water by Type of Customers in Hulu Sungai Tengah Regency, 2018</i>	169
6.1.4	Jumlah Pelanggan dan Air yang Disalurkan Menurut Kecamatan di Kabupaten Hulu Sungai Tengah, 2018/ <i>Number of Customers and Distributed Clean Water by Subdistrict in Hulu Sungai Tengah Regency, 2018</i>	170
7	Pariwisata/ Tourism	171
7.1	Hotel/Hotel	177
8.1.1	Jumlah Rumah Makan/Restoran di Kabupaten Hulu Sungai Tengah menurut Kecamatan, 2018/ <i>Number of Restaurants in Hulu Sungai Tengah Regency by Subdistrict, 2018</i>	177
8	Transportasi /Transportation	179
8.1	Transportasi /Transportation	183
8.1.1	Banyaknya Mobil Penumpang, Mobil Beban, dan Sepeda Motor Menurut Jenis dan Status Terdaftar, 2018/ <i>Number of Occupant Car, Load Car, and Motorcycle by Kind and Registered Status, 2018</i>	183

9	Pengeluaran Penduduk Dan Konsumsi Makanan/<i>Population Expenditure And Food Consumption</i>	185
9.1	Pengeluaran Penduduk/<i>Population Expenditure</i>	189
9.1.1	Persentase Penduduk Menurut Golongan Pengeluaran Per Kapita Sebulan di Kabupaten Hulu Sungai Tengah, 2018/ <i>Percentage of Population by Expenditure Per Capita Per Month Class in Hulu Sungai Tengah Regency, 2018</i>	189
9.2	Konsumsi Makanan /<i>Food Consumption</i>	190
9.2.1	Rata-rata Pengeluaran dan Persentase Rata-rata Pengeluaran Per Kapita Sebulan Menurut Kelompok Makanan di Kabupaten Hulu Sungai Tengah, 2018/ <i>Average Expenditure and Percentage of Average Expenditure Per Capita Per Month by Food Group in Hulu Sungai Tengah Regency, 2018</i>	190
10	Sistem Neraca Nasional/<i>System of National Account</i>	191
10.1	Sistem Neraca Nasional/<i>System of National Account</i>	201
10.1.1	Produk Domestik Regional Bruto Atas Dasar Harga Berlaku Menurut Lapangan Usaha di Kabupaten Hulu Sungai Tengah (Juta rupiah), 2015–2018/ <i>Gross Regional Domestic Product at Current Market Prices by Industry in Hulu Sungai Tengah Regency (million rupiahs), 2015–2018</i>	201
10.1.2	Produk Domestik Regional Bruto Atas Dasar Harga Konstan 2010 Menurut Lapangan Usaha di Kabupaten Hulu Sungai Tengah (Juta rupiah), 2015–2018/ <i>Gross Regional Domestic Product at 2010 Constant Market Prices by Industry in Hulu Sungai Tengah Regency (million rupiahs), 2015–2018</i>	202
10.1.3	Distribusi Persentase Produk Domestik Regional Bruto Atas Dasar Harga Berlaku Menurut Lapangan Usaha di Kabupaten Hulu Sungai Tengah (persen), 2015–2018/ <i>Percentage Distribution of Gross Regional Domestic Product at Current Market Prices by Industry in Hulu Sungai Tengah Regency (percent), 2015–2018</i>	203
10.1.4	Laju Pertumbuhan Produk Domestik Regional Bruto Atas Dasar Harga Konstan 2010 Menurut Lapangan Usaha di Kabupaten Hulu Sungai Tengah (juta rupiah), 2015–2018/ <i>Growth Rate of Gross Regional Domestic Product at 2010 Constant Market Prices by Industry in Hulu Sungai Tengah Regency (million rupiahs), 2015–2018</i>	204

LIST OF TABLES

10.1.5 Indeks Harga Implisit Produk Domestik Regional Bruto Menurut Lapangan Usaha di Kabupaten Hulu Sungai Tengah (2010=100), 2015–2018/*Implicit Price Index of Gross Regional Domestic Product by Industry in Hulu Sungai Tengah Regency (2010=100), 2015–2018* 205

10.1.6 Laju Implisit Produk Domestik Regional Bruto Menurut Lapangan Usaha di Kabupaten Hulu Sungai Tengah, 2015–2018/*Implicit Growth Rate of Gross Regional Domestic Product by Industry in Hulu Sungai Tengah Regency, 2015–2018* 206

DAFTAR GAMBAR/LIST OF FIGURES

	halaman page
1 Luas Wilayah Menurut Kecamatan di Kabupaten Hulu Sungai Tengah(km ²), 2018/ <i>Total Area by Subdistrict In Hulu Sungai Tengah Regency (km²),2018</i>	6
2 Jarak Ibu Kota Kecamatan Dengan Ibu Kota Kabupaten Menurut Kecamatan di Kabupaten Hulu Sungai Tengah(km), 2018/ <i>Distance Capital Subdistrict With Capital Regency by Subdistrict in Hulu Sungai Tengah Regency(km), 2018</i>	6
3 Jumlah Desa/Kelurahan Menurut Kecamatan di Kabupaten Hulu Sungai Tengah, 2018/ <i>Number of Villages by Subdistrict in Hulu Sungai Tengah Regency, 2018</i>	20
4 Persentase Pegawai Negeri Sipil Menurut Jenis Kelamin di Kabupaten Hulu Sungai Tengah, 2018/ <i>Percentage of Civil Servants by Sex in Hulu Sungai Tengah Regency, 2018</i>	20
5 Persentase Pegawai Negeri Sipil Menurut Pendidikan Tertinggi yang Ditamatkan di Kabupaten Hulu Sungai Tengah, 2018/ <i>Percentage of Civil Servants by Educational Attainment in Hulu Sungai Tengah Regency, 2018</i>	21
6 Jumlah Penduduk Menurut Kecamatan di Kabupaten Hulu Sungai Tengah 2018/ <i>Population by Subdistrict in Hulu Sungai Tengah Regency, 2018</i>	37
7 Laju Pertumbuhan Penduduk Menurut Kecamatan di Kabupaten Hulu Sungai Tengah 2018/ <i>Population Growth Rate by Subdistrict in Hulu Sungai Tengah Regency, 2018</i>	37
8 Persentase Angkatan Kerja dan Bukan Angkatan Kerja di Kabupaten Hulu Sungai Tengah, 2018/ <i>Percentage of Labor Force and Non-Labor force in Hulu Sungai Tengah Regency, 2018</i>	38

LIST OF FIGURES

9 Persentase Penduduk Berumur 15 Tahun Keatas yang Bekerja Selama Seminggu yang Lalu Menurut Status Pekerjaan Utama di Kabupaten Hulu Sungai Tengah, 2018/*Percentage Aged 15 Years and Over Who Worked During the Previous Week by Main Employment Status in Hulu Sungai Tengah Regency, 2018*..... 38

10 Produksi Padi Sawah Menurut Kecamatan di Kabupaten Hulu Sungai Tengah 2018/*Production of Wetland Paddy by Subdistrict in Hulu Sungai Tengah Regency, 2018*..... 129

11 Produksi Padi Ladang Menurut Kecamatan di Kabupaten Hulu Sungai Tengah 2018/*Production of Dryland Paddy by Subdistrict in Hulu Sungai Tengah Regency, 2018*..... 129

12 Produksi Karet Menurut Kecamatan di Kabupaten Hulu Sungai Tengah 2018/*Production of Rubber by Subdistrict in Hulu Sungai Tengah Regency, 2018* 130

13 Jumlah Pelanggan Listrik PT.PLN (Persero) pada Cabang/Ranting PLN di Kabupaten Hulu Sungai Tengah, 2014 – 2018/*Number of Customers of State Electricity Company by Tariff at Branch Level in Hulu Sungai Tengah Regency, 2014 - 2018* 165

14 Jumlah Pelanggan Air Menurut Jenis Pelanggan di Kabupaten Hulu Sungai Tengah, 2018/*Number of Customer by Type of Customers in Hulu Sungai Tengah Regency, 2018*..... 165

15 Produk Domestik Regional Bruto Atas Dasar harga Berlaku Kabupaten Hulu Sungai Tengah, 2015 – 2018/*Gross Domestic Regional Product at Current Market Price of Hulu Sungai Tengah Regency, 2013 – 2017* 240

16 Laju Pertumbuhan Produk Domestik Regional Bruto Atas Dasar harga Berlaku Kabupaten Hulu Sungai Tengah, 2013 – 2017/*Growth Rate of Gross Domestic Regional Product at Current Market Price of Hulu Sungai Tengah Regency, 2015 – 2018*..... 240

PENJELASAN UMUM/EXPLANATORY NOTES

Tanda-tanda, satuan-satuan, dan lain-lainnya yang digunakan dalam publikasi ini adalah sebagai berikut:

Symbols, measurement units, and acronyms which are used in this publication, are as follows:

1. TANDA-TANDA/SYMBOLS

Data tidak tersedia/ <i>Data not available</i>	: ...
Tidak ada atau nol / <i>Null or zero</i>	: –
Data dapat diabaikan/ <i>Data negligible</i>	: 0
Tanda decimal/ <i>Decimal point</i>	: ,
Data tidak dapat ditampilkan/ <i>Not applicable</i>	: NA
Angka perkiraan/ <i>Estimated figures</i>	: e
Angka sementara/ <i>Preliminary figures</i>	: x
Angka sangat sementara/ <i>Very preliminary figures</i>	: xx
Angka diperbaiki/ <i>Revised figures</i>	: r

2. SATUAN/UNITS

barel/ <i>barrel</i>	:158,99 liter/ <i>litres</i> = 1/6,2898 m ³
hektar (ha)/ <i>hectare (ha)</i>	:10 000 m ²
kilometer (km)/ <i>kilometres (km)</i>	:1 000 meter/ <i>meters</i> (m)
knot/ <i>knot</i>	:1,8523 km/jam (km/hour)
kuintal/ <i>quintal</i>	:100 kg
KWh	:1 000-Watt <i>hour</i>
MWh	:1 000 KWh
liter (untuk beras)/ <i>litre (for rice)</i>	:0,80 kg
ons/ <i>ounce</i>	:28,31 gram/ <i>grams</i>
ton	:1 000 kg

Satuan lain: buah, dus, butir, helai/lembar, kaleng, batang, pulsa, ton kilometer (ton-km), jam, menit, persen (%).

Other units: unit, pack, pieces, sheet, tin, pulse, ton-kilometers(ton-km), hour, minute, percent (%).

Perbedaan angka di belakang koma disebabkan oleh pembulatan angka.

The difference in decimal numbers is caused by rounding.

<https://hulusungaitengahkab.bps.go.id>



Kecamatan Batang Alai Timur merupakan kecamatan terjauh dari ibukota kabupaten sekaligus merupakan Kecamatan dengan wilayah terluas di Kabupaten Hulu Sungai Tengah

<https://hulusungaitengahkab.bps.go.id>

PENJELASAN TEKNIS

1. Kabupaten Hulu Sungai Tengah terletak pada posisi 2°27'-2°46' Lintang Selatan dan 115°5'-115°31' Bujur Timur dan beribukota di Barabai. Kabupaten Hulu Sungai Tengah terdiri dari daratan seluas 1.770,77 km² atau 4,72 persen dari total luas wilayah Provinsi Kalimantan Selatan.
2. Secara geografis, wilayah Kabupaten Hulu Sungai Tengah berbatasan dengan Kabupaten Balangan di sebelah utara, Kabupaten Kotabaru di sebelah timur, Kabupaten Hulu Sungai Selatan di sebelah selatan, dan Kabupaten Hulu Sungai Utara di sebelah barat.

TECHNICAL NOTES

1. *Hulu Sungai Tengah regency is located between 2°27' - 2°46' south latitude and 115°5' - 115°31' east longitude. It is shaped in land by 1,770.77 km² which is 4.72 percent of the total area of Southern Kalimantan Province.*
2. *In terms of geographic position, regency of Hulu Sungai Tengah is adjacent to Balangan regency in the north, Kotabaru regency in the east, Hulu Sungai Selatan regency in the south, and Hulu Sungai Utara regency in the west.*

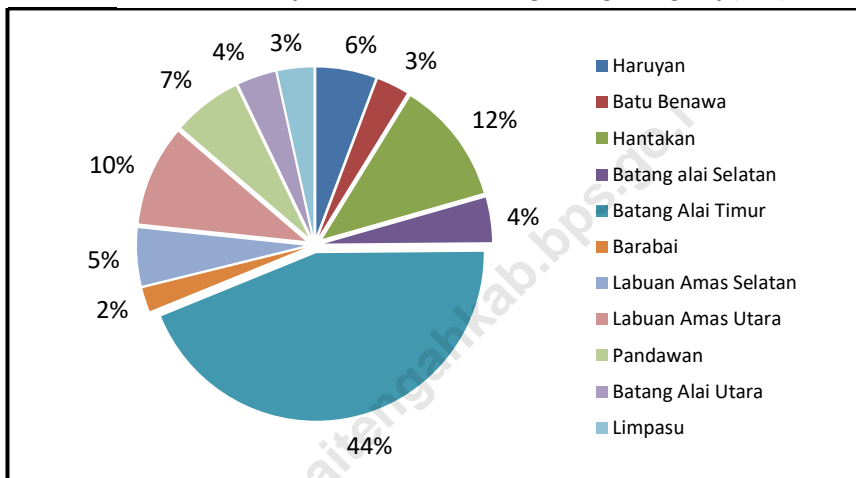
ULASAN	DESCRIPTION
<p>Wilayah administrasi Kabupaten Hulu Sungai Tengah terdiri dari sebelas wilayah kecamatan. Berdasarkan data BAPPEDA luas masing-masing kecamatan, yaitu Haruyan sebesar 101,35 km², Batu Benawa sebesar 54,44 km², Hantakan sebesar 208,55 km², Batang Alai Selatan sebesar 76,06 km², Batang Alai Timur sebesar 778,71 km², Barabai sebesar 40,71 km², Labuan Amas Selatan sebesar 97,82 km², Labuan Amas Utara sebesar 170,32 km², Pandawan sebesar 116,41 km², Batang Alai Utara sebesar 65,36 km², dan Limpasu 61,04 km². Dari sebelas kecamatan tersebut, Batang Alai Timur merupakan wilayah terluas (43,98%), sedangkan Barabai memiliki wilayah yang terkecil (2,30%).</p>	<p><i>Hulu Sungai Tengah Regency is divided into eleven subdistricts. Based on BAPPEDA's data, the land area of each subdistrict are Haruyan with 101.35 km², Batu Benawa with 54.44 km², Hantakan with 208.55 km², Batang Alai Selatan with 76.06 km², Batang Alai Timur with 778.71 km², Barabai with 40.71 km², Labuan Amas Selatan with 97.82 km², Labuan Amas Utara with 170.32 km², Pandawan with 116.41 km², Batang Alai Utara with 65.36 km², and Limpasu with 61.04 km². From eleven sub districts, Batang Alai Timur has the largest area (43.98 %), while Barabai has the smallest area (2.30%).</i></p>
<p>Jarak antara ibu kota Kabupaten ke Kecamatan:</p> <ol style="list-style-type: none"> 1. Barabai - Haruyan: 16,2 km; 2. Barabai - Batu Benawa: 7,2 km; 3. Barabai - Hantakan: 12,5 km; 4. Barabai - Batang Alai Selatan: 9,5 km; 5. Barabai - Batang Alai Timur: 28,4 km; 6. Barabai - Barabai: 1,2 km; 7. Barabai - Labuan Amas Selatan: 8,9 km; 8. Barabai - Labuan Amas Utara: 11,8 km; 9. Barabai - Pandawan: 4,5 km; 10. Barabai - Batang Alai Utara: 10,3 km; 11. Barabai – Limpasu: 19 km. 	<p><i>Distance between Regency Capital to Subdistrict:</i></p> <ol style="list-style-type: none"> 1. Barabai - Haruyan: 16.2 km; 2. Barabai - Batu Benawa: 7.2 km; 3. Barabai – Hantakan: 12.5 km; 4. Barabai - Batang Alai Selatan: 9.5 km; 5. Barabai - Batang Alai Timur: 28.4 km; 6. Barabai - Barabai: 1.2 km; 7. Barabai - Labuan Amas Selatan: 8.9 km; 8. Barabai-Labuan Amas Utara: 11.8 km; 9. Barabai - Pandawan: 4.5 km; 10. Barabai - Batang Alai Utara: 10.3 km; 11. Barabai – Limpasu: 19 km.
<p>Berdasarkan hasil pengamatan di Stasiun Metereologi Pertanian Khusus (SMPK)</p>	<p><i>Based on observation at Specific Agricultural Meteorological Station, which</i></p>

yang berada di Kecamatan Batang Alai Utara, suhu tertinggi terjadi pada bulan Mei dan November dengan rata-rata suhu 27,7°C. Sementara untuk jumlah hari hujan terbanyak sepanjang tahun 2018 terjadi di Kecamatan Labuan Amas Selatan sebanyak 18 hari hujan.

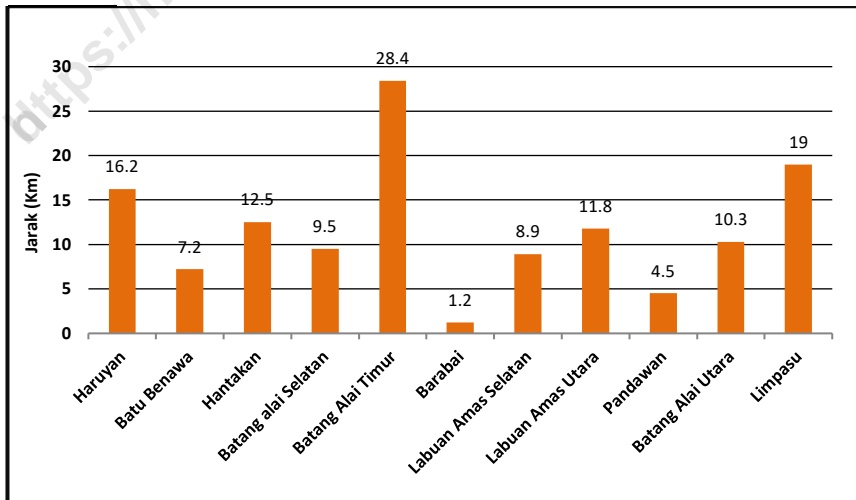
is in Batang Alai Utara Subdistrict, the highest temperature occurred in May and November, with average of 27.7°C. Meanwhile, the longest rain day, which is 18 rain days, occurred in Labuan Amas Selatan Subdistrict.

<https://hulusungaitengahkab.bps.go.id>

Gambar 1 Luas Wilayah Menurut Kecamatan di Kabupaten Hulu Sungai Tengah (km²), 2018
Picture Total Area by Subdistrict in Hulu Sungai Tengah Regency (km²), 2018



Gambar 2 Jarak Kecamatan dengan Ibukota Kabupaten Menurut Kecamatan di Kabupaten Hulu Sungai Tengah (km), 2018
Picture Distance to Capital of Regency by Subdistrict in Hulu Sungai Tengah Regency (km), 2018



1.1 Keadaan Geografi / *Geography Condition*

Tabel 1.1.1 Luas Daerah dan Jumlah Pulau Menurut Kecamatan di Kabupaten Hulu Sungai Tengah, 2018
Total Area and Number of Island by Sub District in Hulu Sungai Tengah Regency, 2018

Kecamatan <i>Sub District</i>	Ibukota Kecamatan <i>Capital of Sub District</i>	Luas (km ²) <i>Total Area (square.km)</i>
(1)	(2)	(3)
Haruyan	Haruyan	101,35
Batu Benawa	Pagat	54,44
Hantakan	Hantakan	208,55
Batang Alai Selatan	Birayang	76,06
Batang Alai Timur	Tandilang	778,71
Barabai	Barabai Utara	40,71
Labuan Amas Selatan	Pantai Hambawang Timur	97,82
Labuan Amas Utara	Kasarangan	170,32
Pandawan	Pandawan	116,41
Batang Alai Utara	Ilung	65,36
Limpasu	Limpasu	61,04
Hulu Sungai Tengah	Barabai	1 770,77

GEOGRAPHY AND CLIMATE

Lanjutan Tabel / *Continued Table 1.1.1*

Kecamatan <i>Sub District</i>	Persentase terhadap Luas Kabupaten <i>Percentage to Regency's Area</i>	Jumlah Pulau <i>Number of Islands</i>
(1)	(4)	(5)
Haruyan	5,72	-
Batu Benawa	3,07	-
Hantakan	11,78	-
Batang Alai Selatan	4,30	-
Batang Alai Timur	43,98	-
Barabai	2,30	-
Labuan Amas Selatan	5,52	-
Labuan Amas Utara	9,62	-
Pandawan	6,57	-
Batang Alai Utara	3,69	-
Limpasu	3,45	-
Hulu Sungai Tengah	100,00	-

Sumber / *Source* : BAPPEDA Kab. Hulu Sungai Tengah / *Regional Development Planning Agency of Hulu Sungai Tengah Regency*

Tabel 1.1.2 Tinggi Wilayah dan Jarak ke Ibukota Kabupaten Menurut Kecamatan di Kabupaten Hulu Sungai Tengah, 2018
Altitude and Distance to Capital of Regency by Sub District in Hulu Sungai Tengah Regency, 2018

Kecamatan <i>Sub District</i>	Tinggi Wilayah <i>Altitude (m)</i>	Jarak ke Ibukota Kabupaten <i>Distance to Capital of Regency (km)</i>
(1)	(2)	(3)
Haruyan	24,08	16,2
Batu Benawa	33,70	7,2
Hantakan	50,36	12,5
Batang Alai Selatan	27,11	9,5
Batang Alai Timur	96,76	28,4
Barabai	15,48	1,2
Labuan Amas Selatan	16,27	8,9
Labuan Amas Utara	11,19	11,8
Pandawan	20,32	4,5
Batang Alai Utara	22,68	10,3
Limpasu	16,27	19,0

Sumber / Source : BAPPEDA Kab. Hulu Sungai Tengah / *Regional Development Planning Agency of Hulu Sungai Tengah Regency*

1.2 Iklim / Climate

Tabel 1.2.1 Rata-rata Suhu dan Kelembapan Udara¹ Menurut Bulan di Kabupaten Hulu Sungai Tengah, 2018
Average of Temperature and Humidity¹ by Month in Hulu Sungai Tengah Regency, 2018

Bulan <i>Month</i>	Rata-rata Suhu Udara <i>Temperature Average (°C)</i>	Rata-rata Kelembapan Udara <i>Humidity Average (%)</i>
(1)	(2)	(3)
Januari / <i>January</i>	26,8	87
Februari / <i>February</i>	27,1	86
Maret / <i>March</i>	27,2	86
April / <i>April</i>	27,0	87
Mei / <i>May</i>	27,7	85
Juni / <i>June</i>	27,2	85
Juli / <i>July</i>	26,9	85
Agustus / <i>August</i>	27,1	83
September / <i>September</i>	26,7	82
Oktober / <i>October</i>	27,6	84
November / <i>November</i>	27,7	86
Desember / <i>December</i>	27,1	88

Catatan / *Note* : ¹ Berdasarkan pengamatan di Stasiun Meteorologi Pertanian Khusus Batang Alai Utara / *Based on observations at Specific Agricultural Meteorological Station in Batang Alai Utara*

Sumber / *Source* : Stasiun Badan Meteorologi, Klimatologi, dan Geofisika (BMKG) Banjarbaru / *Station of Climatology, Meteorological, Climatological, and Geophysical Agency of Banjarbaru*

Tabel 1.2.2 Jumlah Curah Hujan dan Hari Hujan menurut Bulan di Kabupaten Hulu Sungai Tengah, 2018
Amount of Precipitation and Number of Rainy Days by Months in Hulu Sungai Tengah Regency, 2018

Bulan Month	Curah Hujan Precipitation (mm)	Hari Hujan Rain Days
(1)	(2)	(3)
Januari / January	266	14
Februari / February	214	14
Maret / March	242	13
April / April	198	16
Mei / May	118	11
Juni / June	86	6
Juli / July	113	7
Agustus / August	140	5
September / September	106	7
Oktober / October	135	7
November / November	277	13
Desember / December	398	17

Catatan / Note : ¹ Berdasarkan pengamatan di Stasiun Meteorologi Pertanian Khusus Batang Alai Utara / Based on observations at Specific Agricultural Meteorological Station in Batang Alai Utara

Sumber / Source : Stasiun Badan Meteorologi, Klimatologi, dan Geofisika (BMKG) Banjarbaru / Station of Climatology, Meteorological, Climatological, and Geophysical Agency of Banjarbaru

<https://hulusungaitengahkab.bps.go.id>



169

Jumlah Desa dan Kelurahan
Number of Villages



4 106

Jumlah PNS
Number of Civil Servants



<https://hulusungaitengahkab.bps.go.id>

PENJELASAN TEKNIS

TECHNICAL NOTES

- | | |
|---|---|
| <p>1. Anggota Dewan Perwakilan Rakyat Daerah (DPRD) dipilih melalui pemilihan umum (pemilu) dan dilantik dalam masa jabatan lima tahun.</p> | <p>1. <i>Regional House of Representatives (DPRD) members are elected through a general election and appointed for a five-years membership.</i></p> |
| <p>2. Susunan pemerintahan Republik Indonesia periode 2014–2019 terdiri dari presiden, wakil presiden, lembaga tinggi negara, kementerian, setingkat menteri, dan Lembaga Pemerintahan Non Kementerian (LPNK).</p> | <p>2. <i>The government structure of the Republic of Indonesia period 2009 – 2014 consists of president, vice president, state supreme agencies, ministries, ministerial level institutions, and non-ministerial institutions.</i></p> |
| <p>3. Lembaga tinggi negara terdiri dari Majelis Permusyawaratan Rakyat (MPR), Dewan Perwakilan Rakyat (DPR), Badan Pemeriksa Keuangan (BPK), Mahkamah Agung (MA), Dewan Perwakilan Daerah (DPD), Mahkamah Konstitusi (MK), dan Komisi Yudisial (KY).</p> | <p>3. <i>State supreme agencies consist of The People’s Consultative Assembly, The House of Representative, The Audit Board of the Republic of Indonesia, Supreme Court, Local Councils, Constitutional Court, and Judicial Commission.</i></p> |
| <p>4. Kementerian terdiri dari kementerian koordinator dan kementerian.</p> | <p>4. <i>Ministries consist of co-ordinating ministry and departmental ministry.</i></p> |
| <p>5. Kementerian koordinator terdiri dari bidang politik, hukum, dan keamanan (Polhukam); bidang perekonomian; bidang pembangunan manusia dan kebudayaan; dan bidang kemaritiman.</p> | <p>5. <i>Coordinating ministries consist of Coordinating Ministry for Political, Legal, and Security Affairs; Coordinating Ministry for the Economy; Coordinating Ministry for Human Development and Culture; and Coordinating Ministry for Maritime Affairs.</i></p> |
| <p>6. Kementerian terdiri dari Kementerian Sekretaris Negara; Kementerian Dalam</p> | <p>6. <i>Departmental Ministries consist of State Secretary; Ministry of Home</i></p> |

GOVERNMENT

Negeri; Kementerian Luar Negeri; Kementerian Perencanaan Pembangunan Nasional (BAPPENAS); Kementerian Pertahanan; Kementerian Hukum dan Hak Asasi Manusia; Kementerian Keuangan; Kementerian Energi dan Sumber Daya Mineral; Kementerian Perindustrian; Kementerian Perdagangan; Kementerian Pertanian, Kementerian Perhubungan; Kementerian Kelautan dan Perikanan; Kementerian Ketenagakerjaan; Kementerian Badan Usaha Milik Negara; Kementerian Koperasi dan UKM; Kementerian Pekerjaan Umum dan Perumahan Rakyat; Kementerian Lingkungan Hidup dan Kehutanan; Kementerian Agraria dan Tata Ruang / Badan Pertanahan Nasional; Kementerian Kesehatan; Kementerian Kebudayaan dan Pendidikan Dasar Menengah; Kementerian Sosial; Kementerian Agama; Kementerian Pariwisata; Kementerian Komunikasi dan Informatika; Kementerian Pendayagunaan Aparatur Negara dan Reformasi Birokrasi; Kementerian Pemuda dan Olahraga; Kementerian Desa, Pembangunan Daerah Tertinggal dan Transmigrasi; Kementerian Riset Teknologi dan Pendidikan Tinggi; dan Kementerian Pemberdayaan Perempuan dan Perlindungan Anak.

Affairs; Ministry of Foreign Affairs; Ministry of National Development Planning /Chairperson of National Development Planning Agency; Ministry of Defense; Ministry of Justice and Human Rights; Ministry of Finance; Ministry of Energy and Mineral Resources; Ministry of Industry; Ministry of Trade; Ministry of Agriculture; Ministry of Transportation; Ministry of Maritime Affairs and Fisheries; Ministry of Manpower; Ministry of State Owned Enterprises; Ministry of Cooperatives and Small and Medium Enterprises; Ministry of Public Works and Public Housing; Ministry of Environment and Forestry; Ministry of Agrarian Affairs and Spatial Planning/ National Land Agency; Ministry of Health; Ministry of Culture and Elementary & Secondary Education; Ministry of Social Services; Ministry of Religious Affairs; Ministry of Tourism; Ministry of Communication and Informatics; Ministry of Empowerment of State Apparatus and Bureaucracy Reform; Ministry of Youth and Sports Affairs; Ministry of Village Development, Disadvantaged Regions and Transmigration; Ministry of Research, Technology, and Higher Education; and Ministry of Women Empowerment and Child Protection.

7. Setingkat Menteri terdiri dari Kejaksaan Agung, Tentara Nasional

7. *Ministerial Level Officials consist of, Attorney General, Indonesian National*

Indonesia, dan Kepolisian Negara Republik Indonesia.

Defense Force, and Indonesian National Police.

8. Lembaga Pemerintah Non Kementerian terdiri dari Arsip Nasional Republik Indonesia; Badan Intelijen Negara; Badan Kepegawaian Negara; Badan Kependudukan dan Keluarga Berencana Nasional; Badan Koordinasi Penanaman Modal; Badan Informasi Geospasial; Badan Meteorologi, Klimatologi, dan Geofisika; Badan Narkotika Nasional; Badan Nasional Penanggulangan Bencana; Badan Nasional Penanggulangan Terorisme; Badan Nasional Penempatan dan Perlindungan Tenaga Kerja Indonesia; Badan Pengawasan Obat dan Makanan; Badan Pengawasan Tenaga Nuklir; Badan Pengawasan Keuangan dan Pembangunan; Badan Pengkajian dan Penerapan Teknologi; Badan Pusat Statistik, Badan SAR Nasional; Badan Standardisasi Nasional; Badan Tenaga Nuklir Nasional; Lembaga Administrasi Negara; Lembaga Ilmu Pengetahuan Indonesia; Lembaga Ketahanan Nasional; Lembaga Kebijakan Pengadaan Barang dan Jasa Pemerintah; Lembaga Penerbangan dan Antariksa Nasional; Lembaga Sandi Negara; dan Perpustakaan Nasional Republik Indonesia.
8. *Non Ministerial Institutions consist of National Archive of the Republic of Indonesia; State Intelligence Board; National Civil Service Agency; National Population and Family Planning Board; Investment Coordinating Board; Geospatial Information Agency; Meteorology, Climatology, and Geophysics Agency; National Narcotics Agency; National Agency for Disaster Management; National Counter Terrorism Agency; The National Authority for The Placement and Protection of Indonesian Overseas Workers; National Agency of Drugs and Foods Control; Nuclear Energy Controlling Board, Audit and Development Supervising Agency; Agency for the Assessment and Application Technology, BPS-Statistics Indonesia, National Search and Rescue Agency, National Standardization Board, National Nuclear Energy Board, National Institute of Administration, National Institute of Science, National Resilience Institute, Government Procurement Policy Board; National Institute of Space and Aeronautics; National Crypto Agency; and National Library of Republic of Indonesia.*

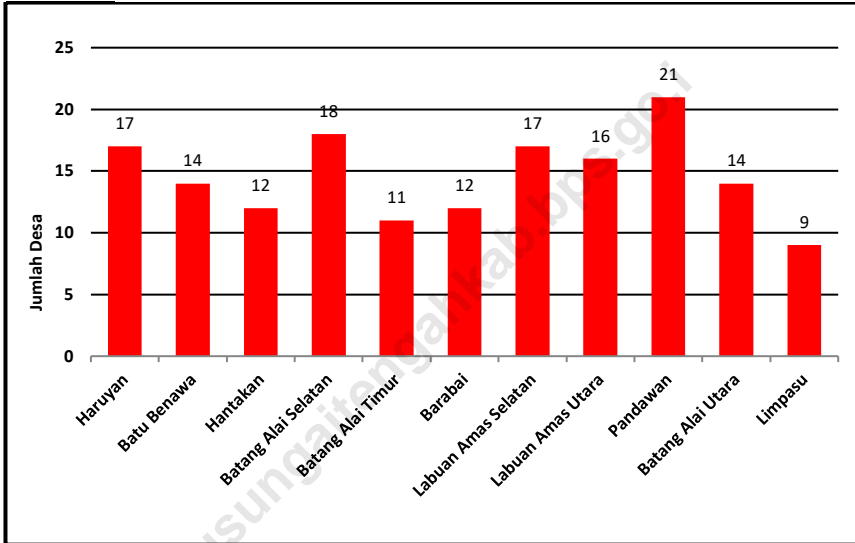
GOVERNMENT

ULASAN	DESCRIPTION
<p>Kabupaten Hulu Sungai Tengah memiliki 169 Desa, yaitu: kecamatan Haruyan sebanyak 17 desa; Batu Benawa sebanyak 14 desa; Hantakan sebanyak 12 desa; Batang Alai Selatan sebanyak 18 desa dan 1 kelurahan; Batang Alai Timur sebanyak 11 desa; Barabai sebanyak 12 desa dan 6 kelurahan; Labuan Amas Selatan sebanyak 17 desa dan 1 kelurahan; Labuan Amas Utara sebanyak 16 desa; Pandawan sebanyak 21 desa; Batang Alai Utara sebanyak 14 desa; dan Limpasu sebanyak 9 desa.</p>	<p><i>Hulu Sungai Tengah Regency has 169 villages, as follows: Haruyan subdistrict with 17 villages; Batu Benawa with 14 villages; Hantakan with 12 villages; Batang Alai Selatan with 18 villages and 1 village, Batang Alai Timur with 11 villages, Barabai with 12 villages and 6 village, Labuan Amas Selatan with 17 villages and 1 village, Labuan Amas Utara with 16 villages, Pandawan with 21 villages, Batang Alai Utara with 14 villages and Limpasu with 9 villages.</i></p>
<p>Berdasarkan data dari BKD, jumlah PNS di pemerintahan daerah Kabupaten Hulu Sungai Tengah pada 2018 sebanyak 4.106 orang, terdiri dari 1.923 laki-laki dan 2.183 perempuan.</p>	<p><i>According to BKD, the total number of regional civil servants in Hulu Sungai Tengah Regency are 4,106 consist of 1,923 males and 2,183 females.</i></p>
<p>Menurut pendidikan yang di-tamatkan, sebanyak 0,88 persen PNS di pemerintahan daerah Kabupaten Hulu Sungai Tengah menyelesaikan sekolah sampai dengan SD; 1,34 persen menyelesaikan SLTP/ sederajat; 23,56 persen menyelesaikan SLTA/ Sederajat; 13,81 persen menyelesaikan Diploma I/II; 14,08 persen menyelesaikan Diploma III; dan 45,84 persen menyelesaikan pendidikan setingkat sarjana/ doktor.</p>	<p><i>By educational achievement, 0.88 percent of regional civil servants are attained up to primary school, 1.34 percent are general/ vocational junior high school graduated, 23.56 percent are general/ vocational senior high school graduated, 13.81 percent are diploma I/ II, 14.08 percent are diploma III, and 45.84 percent are university graduated.</i></p>
<p>Sementara menurut golongan kepangkatan, sebanyak 49,56 persen PNS berada pada golongan III; 34,83 persen berada pada golongan IV; 14,42 persen</p>	<p><i>Along with the educational attainment, based on the hierarchy 49.56 percent of regional civil servants are in the third range, 34.83 percent are on the fourth</i></p>

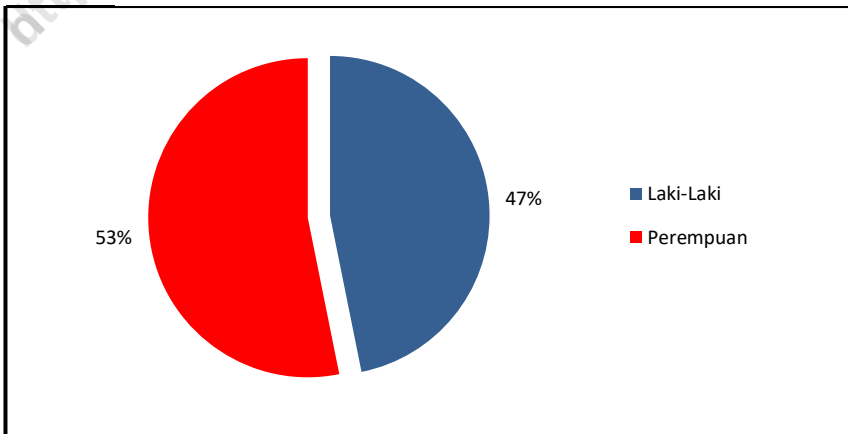
berada pada golongan II; dan sisanya *range, 14.42 percent are in the second*
berada pada golongan I. *range and the rests are in the first range.*

<https://hulusungaitengahkab.bps.go.id>

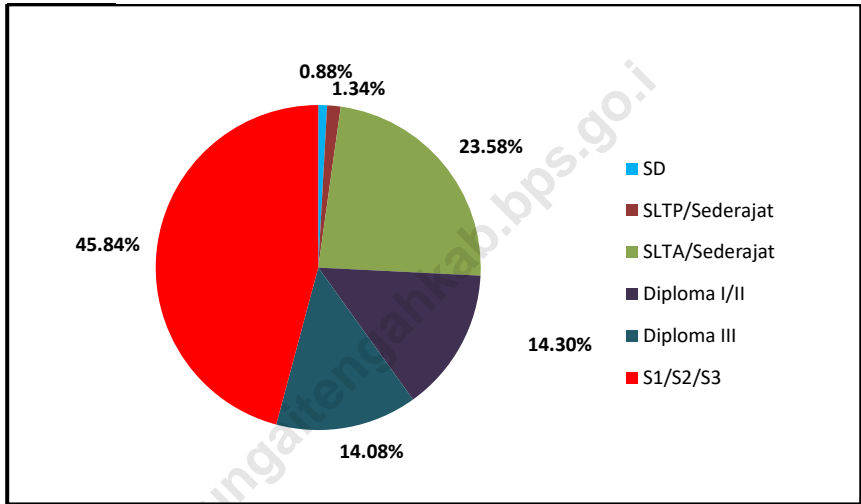
Gambar 3 Jumlah Desa Menurut Kecamatan di Kabupaten Hulu Sungai Tengah 2018
Picture **Number of Villages by Subdistrict in Hulu Sungai Tengah Regency 2018**



Gambar 4 Persentase Pegawai Negeri Sipil Menurut Jenis Kelamin di Kabupaten Hulu Sungai Tengah, 2018
Picture **Percentage of Civil Servants by Sex in Hulu Sungai Tengah Regency 2018**



Gambar 5 Persentase Pegawai Negeri Sipil Menurut Jenis Kelamin di Kabupaten Hulu Sungai Tengah, 2018
Picture **Percentage of Civil Servants by Sex in Hulu Sungai Tengah Regency 2018**



2.1 Wilayah Administratif / Administrative Area

Tabel 2.1.1 Jumlah Desa¹ Menurut Kecamatan di Kabupaten Hulu Sungai Tengah, 2014-2018
Number of Villages¹ by Sub District in Hulu Sungai Tengah Regency, 2014-2018

Kecamatan Sub District	2014	2015	2016	2017	2018
(1)	(2)	(3)	(4)	(5)	(6)
Haruyan	17	17	17	17	17
Batu Benawa	14	14	14	14	14
Hantakan	12	12	12	12	12
Batang Alai Selatan	19	19	19	19	19
Batang Alai Timur	11	11	11	11	11
Barabai	18	18	18	18	18
Labuan Amas Selatan	18	18	18	18	18
Labuan Amas Utara	16	16	16	16	16
Pandawan	21	21	21	21	21
Batang Alai Utara	14	14	14	14	14
Limpasu	9	9	9	9	9
Hulu Sungai Tengah	169	169	169	169	169

Catatan / Note: ¹ Termasuk kelurahan dan Unit Permukiman Transmigrasi (UPT)/ *Include Transmigration Settlement Unit*

Sumber / Source : Peraturan Kepala Badan Pusat Statistik Nomor 3 Tahun 2019 Tanggal 6 Mei 2019 tentang Perubahan Atas Peraturan Kepala Badan Pusat Statistik Nomor 90 Tahun 2018 tentang Kode dan Nama Wilayah Kerja Statistik Tahun 2018 / *Chief Statistician Regulation Number 3/2019, May 6 2019, as a revision of Chief Statistician Regulation Number 90 of 2018 on Code and Name of Regional Level of Data Collection*

2.2 Sumber Daya Manusia / *Human Resources*

Tabel 2.2.1 Jumlah Pegawai Negeri Sipil Menurut Jabatan dan Jenis Kelamin di Kabupaten Hulu Sungai Tengah, 2018
Number of Civil Servants by Occupation and Sex in Hulu Sungai Tengah Regency, 2018

Jabatan <i>Occupation</i>	Laki-Laki <i>Male</i>	Perempuan <i>Female</i>	Jumlah <i>Total</i>
(1)	(2)	(3)	(4)
Fungsional Tertentu <i>Specific Functional</i>	1 143	1 787	2 930
Fungsional Umum/Staf <i>General Functional</i>	478	204	682
Struktural/ <i>Structural</i>			
Eselon V/ <i>5th Echelon</i>	0	0	0
Eselon IV/ <i>4th Echelon</i>	196	177	373
Eselon III/ <i>3rd Echelon</i>	87	15	102
Eselon II/ <i>2nd Echelon</i>	19	0	19
Eselon I/ <i>1st Echelon</i>	0	0	0
Jumlah/ <i>Total</i>	1 923	2 183	4 106

Sumber / *Source*: Badan Kepegawaian Daerah dan Pengembangan Sumber Daya Manusia Kabupaten Hulu Sungai Tengah / *Regional Civil Service Agency and Human Resource Development of Hulu Sungai Tengah Regency*

GOVERNMENT

Tabel 2.2.2 Jumlah Pegawai Negeri Sipil Menurut Tingkat Pendidikan dan Jenis Kelamin di Kabupaten Hulu Sungai Tengah, 2018
Number of Civil Servants by Education Level and Sex in Hulu Sungai Tengah Regency, 2018

Tingkat Pendidikan <i>Educational Level</i>	Laki-Laki <i>Male</i>	Perempuan <i>Female</i>	Jumlah <i>Total</i>
(1)	(2)	(3)	(4)
Sampai dengan SD <i>Up to Primary School</i>	33	3	36
SLTP/Sederajat <i>General/Vocational Junior High School</i>	55	0	55
SMA/Sederajat <i>General/Vocational Senior High School</i>	557	411	968
Diploma I, II/Akta I, II <i>Diploma I, II/Akta I, II</i>	261	326	587
Diploma III/Akta III/Sarjana Muda <i>Diploma III/Akta III/Bachelor</i>	150	428	578
Tingkat Sarjana/Doktor/Ph.D <i>University Graduates</i>	867	1 053	1 882
Jumlah/ <i>Total</i>	1 923	2 183	4 106

Tabel 2.2.3 Jumlah Pegawai Negeri Sipil Menurut Tingkat Kepangkatan dan Jenis Kelamin di Kabupaten Hulu Sungai Tengah, 2018
Number of Civil Servants by Hierarchy and Sex in Hulu Sungai Tengah Regency, 2018

Pangkat / Golongan / Ruang <i>Hierarchy</i>	Laki-Laki <i>Male</i>	Perempuan <i>Female</i>	Jumlah <i>Total</i>
(1)	(2)	(3)	(4)
1. I/A (Juru Muda)	2	0	2
2. I/B (Juru Muda Tingkat I)	6	1	7
3. I/C (Juru)	25	2	27
4. I/D (Juru Tingkat I)	13	0	13
Golongan I/ Range I	46	3	49
5. II/A (Pengatur Muda)	45	3	48
6. II/B (Pengatur Muda Tingkat I)	49	25	74
7. II/C (Pengatur)	140	83	223
8. II/D (Pengatur Tingkat I)	110	137	247
Golongan II/ Range II	344	248	592
9. III/A (Penata Muda)	154	225	379
10. III/B (Penata Muda Tingkat 1)	219	311	530
11. III/C (Penata)	200	286	486
12. III/D (Penata Tingkat I)	290	350	640
Golongan III/ Range III	863	1 172	2 035
13. IV/A (Pembina)	563	705	1 268
14. IV/B (Pembina Tingkat I)	84	53	137
15. IV/C (Pembina Utama Muda)	21	2	23
16. IV/D (Pembina Utama Madya)	1	1	1
17. IV/E (Pembina Utama)	1	1	1
Golongan IV/ Range IV	670	762	1 430
Jumlah/ Total	1 923	2 183	4 106

Sumber / Source: Badan Kepegawaian Daerah dan Pengembangan Sumber Daya Manusia Kabupaten Hulu Sungai Tengah / Regional Civil Service Agency and Human Resource Development of Hulu Sungai Tengah Regency

<https://hulusungaitengahkab.bps.go.id>

Jumlah penduduk
tahun 2016



SEX RATIO
100,7
Persen

1,27
Persen



<https://hulusungaitengahkab.bps.go.id>

PENJELASAN TEKNIS

1. Sumber utama data kependudukan adalah sensus penduduk yang dilaksanakan setiap sepuluh tahun sekali, Sensus penduduk telah dilaksanakan sebanyak enam kali sejak Indonesia merdeka, yaitu tahun 1961, 1971, 1980, 1990, 2000, dan 2010.

Di dalam sensus penduduk, pencacahan dilakukan terhadap seluruh penduduk yang berdomisili di wilayah teritorial Indonesia termasuk warga negara asing kecuali anggota korps diplomatik negara sahabat beserta keluarganya.

Metode pengumpulan data dalam sensus dilakukan dengan wawancara antara petugas sensus dengan responden dan juga melalui *ecensus*. Pencatatan penduduk menggunakan konsep *usual residence*, yaitu konsep di mana penduduk biasa bertempat tinggal. Bagi penduduk yang bertempat tinggal tetap dicacah di mana mereka biasa tinggal, sedangkan untuk penduduk yang tidak bertempat tinggal tetap dicacah di tempat di mana mereka ditemukan petugas sensus pada malam 'Hari Sensus'. Termasuk penduduk yang tidak bertempat tinggal tetap adalah tuna wisma, awak kapal berbendera Indonesia, penghuni perahu/ rumah apung, masyarakat terpencil/ terasing, dan pengungsi. Bagi mereka yang mempunyai tempat tinggal tetap dan sedang bepergian ke luar wilayah lebih

TECHNICAL NOTES

1. *The main source of demo-graphic data is population census, which is conducted every ten years, Population Census has been conducted six times since Indonesia's independence, which are in year of 1961, 1971, 1980, 1990, 2000, and 2010.*

The population census enu-merates all residents who domicile in the entire territory of Indonesia including foreign citizens except the diplomatic corps members and their families.

The method of data collection in a population census involves interviewing respondents and conducting e-census. Enu-meration of the population uses the concept of "usual residence", which is the concept of "places where people usually live". The permanent residents were enumerated in place where they normally live. The non-permanent residents were enumerated where they were found by the enumerators, on the night of 'Census Date'. The non-permanent residents include homeless people, ship crew, boat people, remote area community, and internally displaced persons. Those who had permanent residence and had been travelling away from their home for six months or more were not enumerated in their permanent place, but in the place where they were during the census.

POPULATION AND EMPLOYMENT

dari enam bulan, tidak dicacah di tempat tinggalnya, tetapi dicacah di tempat tujuannya.

Untuk tahun yang tidak dilaksanakan sensus penduduk, data kependudukan diperoleh dari hasil proyeksi penduduk, Proyeksi penduduk merupakan suatu perhitungan ilmiah yang didasarkan pada asumsi dari komponen-komponen perubahan penduduk, yaitu kelahiran, kematian, dan migrasi, Proyeksi penduduk Indonesia 2010 – 2035 menggunakan data dasar penduduk hasil SP2010.

For the periods where the population census is not conducted, population projection is done to estimate population during those years. The population projection is an estimate based on the demographic components, such as birth, death, and migration. Indonesia's 2010–2035 population projection used the 2010 Population Census as the base population.

- Penduduk Indonesia** adalah semua orang yang berdomisili di wilayah teritorial Indonesia selama 6 bulan atau lebih dan atau mereka yang berdomisili kurang dari 6 bulan tetapi bertujuan menetap.
- The population of Indonesia** is all residents of the entire territory of Indonesia who have stayed for six months or more, and those who intended to stay more than six months even though their length of stay is less than six months.
- Laju pertumbuhan penduduk** adalah angka yang menunjukkan persentase penambahan penduduk dalam jangka waktu tertentu.
- The growth rate of population** is percentage of population growth within a specified period.
- Kepadatan penduduk** adalah rasio banyaknya penduduk per kilometer persegi.
- Population density** is ratio of population per square kilometer.
- Rasio jenis kelamin** adalah perbandingan antara penduduk laki-laki dan penduduk perempuan pada suatu wilayah dan waktu tertentu, Biasanya dinyatakan dengan banyaknya penduduk laki-laki untuk
- Sex ratio** is the ratio of male population to female population in a given area and time, usually expressed as the number of males for every 100 females.

100 penduduk perempuan.

6. **Distribusi penduduk** adalah pola persebaran penduduk di suatu wilayah, baik berdasarkan batas-batas geografis maupun berdasarkan batas-batas administrasi pemerintahan.
7. **Komposisi penduduk** adalah pola persebaran penduduk menurut karakteristiknya, contoh: penduduk menurut kelompok umur, penduduk menurut jenis kelamin, dll.
8. **Rumah tangga** adalah seseorang atau sekelompok orang yang mendiami sebagian atau seluruh bangunan fisik/ sensus dan biasanya tinggal bersama serta pengelolaan makan dari satu dapur. Yang dimaksud makan dari satu dapur adalah jika pengurusan kebutuhan sehari-harinya dikelola bersama-sama menjadi satu.
9. **Anggota rumah tangga** adalah semua orang yang biasanya bertempat tinggal di suatu rumah tangga, baik yang berada di rumah pada waktu pencacahan maupun yang sementara tidak ada.
10. **Rata-rata anggota rumah tangga** adalah angka yang menunjukkan rata-rata jumlah anggota rumah tangga per rumah tangga.
11. **Penduduk usia kerja** adalah penduduk yang berumur 15 tahun ke atas.
6. **Population distribution** is the pattern of population distribution in an area, either by geographic boundaries or by government administrative boundaries.
7. **Population composition** is the pattern of population distribution by its characteristics, example: population by age group, population by sex, etc.
8. **Household** is an individual or group of people living in a physical/ census building unit or part of it and usually commit on a common provision for food and other essentials of living. Common provision for food means one organizing daily need for all of household members.
9. **Household member** is those who usually lives in a household regardless of their location at the time of enumeration.
10. **Average household size** is the average number of household members per household.
11. **Working age population** is persons of 15 years and over.

POPULATION AND EMPLOYMENT

12. **Angkatan kerja** adalah penduduk usia kerja (15 tahun ke atas) yang bekerja, punya pekerjaan namun sementara tidak bekerja, dan pengangguran.
12. **Labor force or economically active** are persons of 15 years and over, who in the previous week were working, temporarily absent from work but having jobs, and unemployment.
13. **Bekerja** adalah kegiatan ekonomi yang dilakukan oleh seseorang dengan maksud memperoleh atau membantu memperoleh pendapatan atau keuntungan dan lamanya bekerja paling sedikit 1 jam secara terus menerus dalam seminggu yang lalu (termasuk pekerja keluarga tanpa upah yang membantu dalam suatu usaha/ kegiatan ekonomi).
13. **Working** is economic activity conducted by a person and intended to earn income by doing work or helping to do work at least one hour continuously during the reference week (including unpaid family worker/s for any economic activity).
14. **Jumlah jam kerja seluruhnya** adalah jumlah jam kerja yang digunakan untuk bekerja (tidak termasuk jam kerja istirahat resmi dan jam kerja yang digunakan untuk hal-hal di luar pekerjaan).
14. **Total working hours** is the total hours spent by an employee to perform all jobs (excluding the time used for other activities which are not classified as work).
15. **Lapangan usaha** adalah bidang kegiatan dari pekerjaan/ tempat bekerja di mana seseorang bekerja. Klasifikasi lapangan usaha mengikuti Klasifikasi Baku Lapangan Usaha Indonesia (KBLI) dalam 1 digit.
15. **Industry** is field of a person's activity or establishment. The classification of industries follows the Indonesia Standard Industrial Classification (KBLI) in one digit.
16. **Status pekerjaan** adalah kedudukan seseorang dalam unit usaha/kegiatan dalam melakukan pekerjaan.
16. **Employment status** is the status of a person at his place of work or establishment where he was employed.
17. **Berusaha sendiri tanpa dibantu orang lain** adalah bekerja atau berusaha
17. **Own-account worker** is a person who works at his own risk, without assisted

dengan menanggung risiko secara ekonomis, tanpa menggunakan pekerja dibayar maupun pekerja tak dibayar, termasuk yang sifat pekerjaannya memerlukan teknologi atau keahlian khusus.

by paid worker or unpaid worker, include technical job or skill job.

18. Berusaha dibantu buruh tidak tetap/ buruh tidak dibayar adalah bekerja atau berusaha atas risiko sendiri, dan menggunakan buruh/ pekerja tidak tetap dan/atau buruh/ pekerja tidak dibayar.

18. *Employer assisted by temporary workers/ unpaid worker* is a person who works at his own risk and assisted by temporary worker and/or unpaid worker.

19. Berusaha dibantu buruh tetap/ buruh dibayar adalah berusaha atas risiko sendiri dan mempekerjakan paling sedikit satu orang buruh/ pekerja tetap yang dibayar.

19. *Employer assisted by permanent workers/ paid workers* is a person who does his business at her/ his own risk and assisted by at least one paid/ permanent worker.

20. Buruh/ karyawan/ pegawai adalah seseorang yang bekerja pada orang lain atau instansi/ kantor/ perusahaan secara tetap dengan menerima upah/ gaji baik berupa uang maupun barang. Buruh yang tidak mempunyai majikan tetap, tidak digolongkan sebagai buruh/ karyawan, tetapi sebagai pekerja bebas. Seseorang dianggap memiliki majikan tetap jika memiliki 1 (satu) majikan (orang/ rumah tangga) yang sama dalam sebulan terakhir, khusus pada sektor bangunan batasan-nya tiga bulan. Apabila majikannya instansi/ lembaga, boleh lebih dari satu.

20. *Employee* is a person who works permanently for other people or institution/ office/ company and gains some money or goods as wage/ salary. Laborer who has no permanent employer is not categorized as a laborer/ worker/ employee but casual worker. A laborer in general is considered to have a permanent employer if he has the same employer during the past month, particularly for building construction sector is 3 months. If the employer is an institution, more than 1 (one) employer is allowed.

POPULATION AND EMPLOYMENT

21. **Pekerja bebas** adalah seseorang yang bekerja pada orang lain/ majikan/ institusi yang tidak tetap (lebih dari 1 majikan dalam sebulan terakhir) di usaha pertanian baik berupa usaha rumah tangga maupun bukan usaha rumah tangga, ataupun di non pertanian atas dasar balas jasa dengan menerima upah atau imbalan baik berupa uang maupun barang, dan baik dengan sistem pembayaran harian maupun borongan.
21. **Casual employee** is a person who does not work permanently for other people/ employer/ institution (more than 1 employer during the last 1 month) in agricultural sector, either home industry or not home industry, or in non-agricultural sector based on remuneration paid with money or goods and based on daily or contact payment system.
22. **Pekerja tak dibayar** adalah seseorang yang bekerja membantu usaha untuk memperoleh penghasilan/ keuntungan yang dilakukan oleh salah seorang anggota rumah tangga atau bukan anggota rumah tangga tanpa mendapat upah/ gaji baik berupa uang maupun barang.
22. **Unpaid worker** is a person who intended to work without pay either with money or good, in an establishment run by other members of the family, relative or neighbor.

ULASAN**DESCRIPTION****Kependudukan**

Kependudukan biasanya dihubungkan dengan hal-hal yang menyangkut perubahan-perubahan dalam struktur penduduk, meliputi pertumbuhan penduduk, jumlah penduduk, komposisi, dan persebaran penduduk. Perubahan-perubahan tersebut dapat terjadi karena kelahiran, kematian, perkawinan, perpindahan penduduk, dan mobilitas social. Untuk mencapai keseimbangan pertumbuhan penduduk, komponen-komponen demografi tersebut perlu mendapat perhatian.

Penduduk Kabupaten Hulu Sungai Tengah berdasarkan proyeksi penduduk tahun 2018 sebanyak 269.384 jiwa yang terdiri atas 135.173 jiwa penduduk laki-laki dan 134.211 jiwa penduduk perempuan. Dibandingkan dengan proyeksi jumlah penduduk tahun dilaksanakannya sensus penduduk terakhir, yaitu 2010, penduduk Hulu Sungai Tengah mengalami pertumbuhan sebesar 1,27 persen. Sementara itu besarnya angka rasio jenis kelamin tahun 2018 penduduk laki-laki terhadap penduduk perempuan sebesar 100,7.

Kepadatan penduduk di Kabupaten Hulu Sungai Tengah tahun 2018 mencapai 152 jiwa/km². Kepadatan penduduk di sebelas kecamatan cukup beragam, dengan kepadatan penduduk tertinggi terletak di kecamatan Barabai (1.475 jiwa/km²), dan

Population

Population is usually connected with the changes in its structure, like population growth, population number, population composition, and dispersion. The changes could be existing because of the birth, death, marriage, population and social mobility. To get the balance of population growth, we should take a good care of those components.

Based on population projections, Hulu Sungai Tengah's population for 2017 were 269,384 people, consist of 135,173 males and 134,211 females. Compared to total population of Hulu Sungai Tengah regency based on population census in 2010, the population growth is 1.19 percent. While the sex ratio of male population towards female population in 2018 is 100.7.

Population density of Hulu Sungai Tengah regency in 2017 reached 152 people/km². Population density in eleven subdistricts are quite diverse, with the highest population density of subdistrict is in the Barabai subdistrict (1,475 people/km²),

POPULATION AND EMPLOYMENT

terendah di Kecamatan Batang Alai Timur sebesar (10 jiwa/km²).

Ketenagakerjaan

Jumlah pencari kerja terdaftar di Kabupaten Hulu Sungai Tengah pada Tahun 2018 sebesar 2.916 orang, dan 447 diantaranya telah ditempatkan.

Pencari kerja terbanyak berasal dari lulusan SLTA dan SMK dengan jumlah masing-masing sebanyak 1.983 orang. Dari jumlah tersebut, 92 orang diantaranya telah ditempatkan bekerja.

Menurut Hasil dari Survei Angkatan Kerja Nasional (Sakernas) Agustus 2018, tingkat partisipasi angkatan kerja sebesar 74,85 persen, sedangkan tingkat pengangguran sebesar 3,63 persen.

Pertanian, kehutanan, perburuan, dan perikanan merupakan sektor yang mendominasi di Kabupaten Hulu Sungai Tengah pada tahun 2018. Jumlah tenaga kerja terserap pada lapangan usaha ini sebesar 43,48 persen.

and the lowest in Batang Alai Timur subdistrict (10 people/km²).

Employment

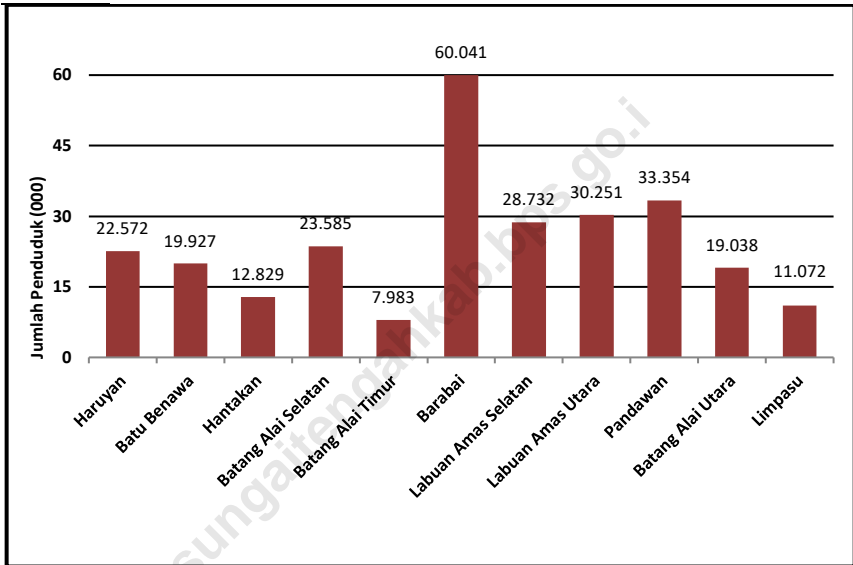
Numbers of registered job seekers in Hulu Sungai Tengah Regency 2017 were 2,916 applicants and 447 of them has been placed in jobs.

Most job seekers came from high school graduates and vocational schools with the amount of 1,983 people. From this amount, 92 of them have been assigned to work.

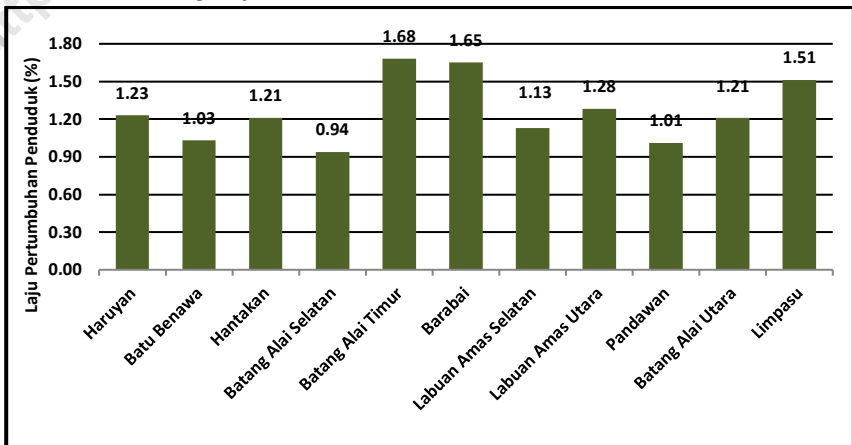
Based on National Labor Force Survey in August 2018, there were 74.85 economically active participation rates, while there was 3.63 percent of unemployment rate.

Agriculture, forestry, hunting, and fisheries were a dominant industry sector in Hulu Sungai Tengah regency at 2018. The amount of labor absorbed in this field was 43.48 percent.

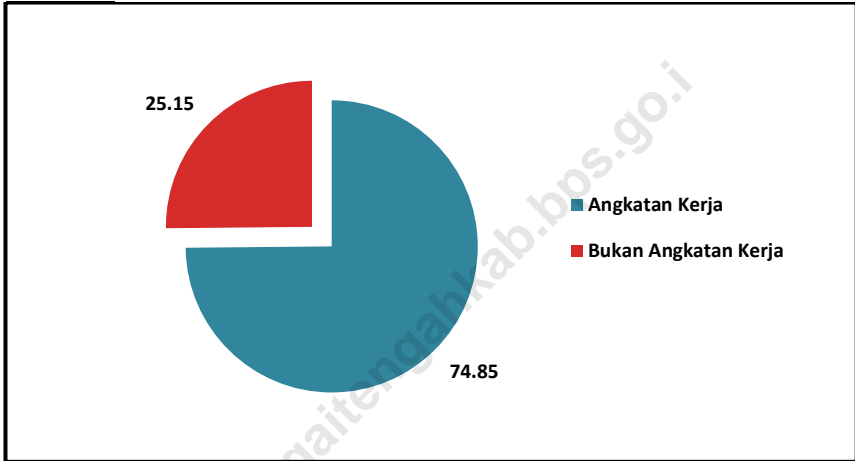
Gambar 6 Jumlah Penduduk Menurut Kecamatan di Kabupaten Hulu Sungai Tengah, 2018
Picture **Population by Subdistrict in Hulu Sungai Tengah Regency, 2018**



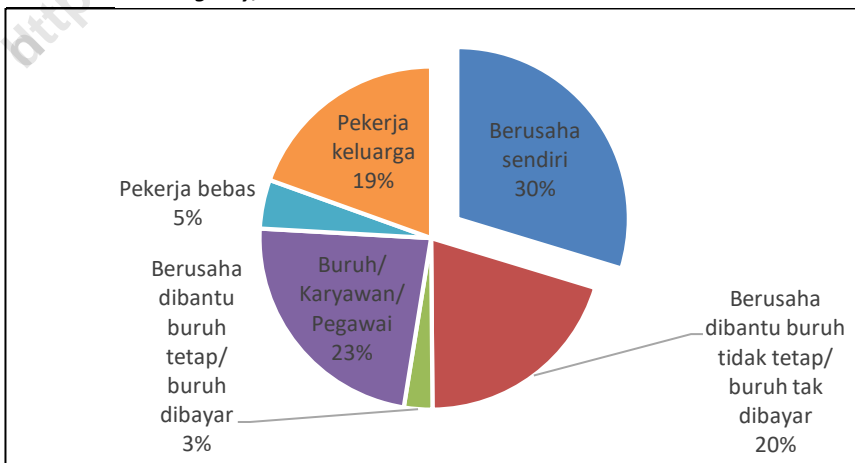
Gambar 7 Laju Pertumbuhan Penduduk Menurut Kecamatan di Kabupaten Hulu Sungai Tengah, 2010-2018
Picture **Population Growth Rate by Subdistrict in Hulu Sungai Tengah Regency, 2010-2018**



Gambar 8 **Persentase Angkatan Kerja dan Bukan Angkatan Kerja di Kabupaten Hulu Sungai Tengah, 2018**
Percentage of Economically Active and Economically Inactive in Hulu Sungai Tengah Regency, 2018



Gambar 9 **Persentase Penduduk Berumur 15 Tahun Keatas yang Bekerja Selama Seminggu yang Lalu Menurut Status Pekerjaan Utama di Kabupaten Hulu Sungai Tengah, 2018**
Percentage Aged 15 Years and Over Who Worked During the Previous Week by Main Employment Status in Hulu Sungai Tengah Regency, 2018



3.1 Kependudukan / Population

Tabel 3.1.1 Penduduk, Laju Pertumbuhan Penduduk, Distribusi Persentase Penduduk, Kepadatan Penduduk per km², dan Rasio Jenis Kelamin Menurut Kecamatan di Kabupaten Hulu Sungai Tengah, 2010 dan 2018
Population, Population Growth Rate, Percentage Distribution of Population, Population Density, and Population Sex Ratio by Sub District in Hulu Sungai Tengah Regency, 2010 and 2018

Kecamatan Sub District	Penduduk Population			Laju Pertumbuhan Penduduk per Tahun Annual Population Growth Rate (%)	
	2010 ¹	2010 ²	2018 ²	2000-2010	2010-2018 ²
	(1)	(2)	(3)	(4)	(5)
Haruyan	20 468	20 324	22 572	0,60	1,23
Batu Benawa	18 360	18 468	19 927	0,37	1,03
Hantakan	11 648	11 602	12 829	0,36	1,21
Batang Alai Selatan	21 879	21 949	23 585	0,01	0,94
Batang Alai Timur	6 989	7 120	7 983	-	1,68
Barabai	52 662	53 368	60 041	1,45	1,65
Labuan Amas Selatan	26 256	26 336	28 732	0,72	1,13
Labuan Amas Utara	27 321	27 481	30 251	0,66	1,28
Pandawan	30 768	30 067	33 354	1,10	1,01
Batang Alai Utara	17 288	17 347	19 038	0,96	1,21
Limpasu	9 821	10 032	11 072	-	1,51
Hulu Sungai Tengah	243 460	244 094	269 384	0,86	1,27

POPULATION AND EMPLOYMENT

Lanjutan tabel / *Continued Table 3.1.1*

Kecamatan Sub District	Persentase Penduduk		Kepadatan Penduduk per km ²	
	<i>Percentage of Total Population</i>		<i>Population Density per sq.km</i>	
	2010 ¹	2018 ²	2010 ¹	2018 ²
(1)	(7)	(8)	(9)	(10)
Haruyan	8,41	8,38	202	223
Batu Benawa	7,54	7,40	337	366
Hantakan	4,78	4,76	56	62
Batang Alai Selatan	8,99	8,76	288	310
Batang Alai Timur	2,87	2,96	9	10
Barabai	21,63	22,29	1 294	1 475
Labuan Amas Selatan	10,78	10,67	268	294
Labuan Amas Utara	11,22	11,23	160	178
Pandawan	12,64	12,38	264	287
Batang Alai Utara	7,10	7,07	265	291
Limpasu	4,03	4,11	161	181
Hulu Sungai Tengah	100,00	100,00	137	152

Lanjutan table / *Continued Table 3.1.1*

Kecamatan <i>Sub District</i>	Rasio Jenis Kelamin Penduduk <i>Population Sex Ratio</i>	
	2010 ¹	2018 ²
(1)	(11)	(12)
Haruyan	98,6	100,7
Batu Benawa	97,8	100,4
Hantakan	102,5	102,5
Batang Alai Selatan	96,4	98,5
Batang Alai Timur	104,0	100,1
Barabai	99,9	101,2
Labuan Amas Selatan	95,8	96,7
Labuan Amas Utara	102,9	104,1
Pandawan	100,5	100,6
Batang Alai Utara	100,3	100,8
Limpasu	103,0	103,5
Hulu Sungai Tengah	99,7	100,7

Catatan / Note: ¹ Hasil SP2010 (Mei)/ *The result of the 2010 Population Census (May)*

² Hasil Proyeksi Penduduk Indonesia 2015–2045 (Pertengahan tahun/Juni)/ *The result of Indonesia Population Projection 2010–2035 (mid year/June)*

Sumber / Source: BPS, Sensus Penduduk (SP) 2010 dan Proyeksi Penduduk Indonesia 2010–2035/ *BPS-Statistics Indonesia, 2010 Population Census and Indonesia Population Projection 2010-2035*

Tabel 3.1.2 Jumlah Penduduk Menurut Kelompok Umur dan Jenis Kelamin di Kabupaten Hulu Sungai Tengah, 2018
Population by Age Group and Gender in Hulu Sungai Tengah Regency 2018

Kelompok Umur <i>Age Group</i>	Jenis Kelamin <i>Sex</i>		Jumlah <i>Total</i>
	Laki-laki <i>Male</i>	Perempuan <i>Female</i>	
(1)	(2)	(3)	(4)
0-4	11 463	10 926	22 389
5-9	13 260	12 498	25 758
10-14	13 293	12 225	25 518
15-19	12 151	10 444	22 595
20-24	9 627	8 391	18 018
25-29	9 122	8 317	17 439
30-34	9 196	9 355	18 551
35-39	9 961	10 230	20 191
40-44	10 375	10 951	21 326
45-49	10 408	10 344	20 752
50-54	8 348	8 680	17 028
55-59	6 434	6 830	13 264
60-64	4 833	5 397	10 230
65-69	3 326	3 823	7 149
70-75	1 909	2 789	4 698
75+	1 467	3 011	4 478
Hulu Sungai Tengah	135 173	134 211	269 384

Sumber / Source: BPS, Sensus Penduduk (SP) 2010 dan Proyeksi Penduduk Indonesia 2010–2035/ BPS-Statistics Indonesia, 2010 Population Census and Indonesia Population Projection 2010-2035

3.2 Ketenagakerjaan / *Employment*

Tabel 3.2.1 **Persentase Penduduk Berumur 15 Tahun Keatas Menurut Jenis Kegiatan Selama Seminggu yang Lalu dan Jenis Kelamin di Kabupaten Hulu Sungai Tengah, 2018**
Percentage of Population Aged 15 Years and Over by Type of Activity During the Past Week and Sex in Hulu Sungai Tengah Regency, 2018

Kegiatan Utama <i>Main Activity</i>	Jenis Kelamin <i>Sex</i>		
	Laki-laki <i>Male</i>	Perempuan <i>Female</i>	Jumlah <i>Total</i>
	(1)	(2)	(3)
Angkatan Kerja / <i>Economically Active</i>	81,54	62,85	72,13
Bekerja / <i>Working</i>	3,89	1,56	2,72
Pengangguran Terbuka / <i>Unemployment</i>			
Bukan Angkatan Kerja / <i>Economically Inactive</i>	7,42	5,51	6,46
Sekolah / <i>Attending School</i>	2,91	28,38	15,73
Mengurus Rumah Tangga / <i>Housekeeping</i>	4,24	1,70	2,96
Lainnya / <i>Others</i>			
Jumlah / <i>Total</i>	100,00	100,00	100,00
Tingkat Partisipasi Angkatan Kerja / <i>Economically Active Participation Rate</i>	85,43	64,41	74,85
Tingkat Pengangguran Terbuka/ <i>Open Unemployment Rate</i>	4,55	2,43	3,63

Sumber / *Source*: BPS, Survei Angkatan Kerja Nasional (SAKERNAS) Agustus/ *BPS-Statistics Indonesia, August National Labor Force Survey*

POPULATION AND EMPLOYMENT

Tabel 3.2.2 **Persentase Angkatan Kerja Menurut Pendidikan Tertinggi yang Ditamatkan dan Jenis Kegiatan Selama Seminggu yang Lalu di Kabupaten Hulu Sungai Tengah, 2018**
Percentage of Labor Force According to Highest Education Completed and Type of Activity Over the Past Week in Hulu Sungai Tengah Regency, 2018

Pendidikan Tertinggi yang Ditamatkan <i>Educational Attainment</i>	Angkatan Kerja <i>Economically Active</i>		
	Bekerja <i>Working</i>	Pengangguran Terbuka <i>Unemployment</i>	Jumlah <i>Total</i>
(1)	(2)	(3)	(4)
Pendidikan Dasar atau Kurang / <i>Elementary School or No School</i>	53,92	32,63	53,15
Sekolah Menengah Pertama / <i>Junior High School</i>	16,00	22,49	16,24
Sekolah Menengah Atas / <i>Senior High School</i>	13,84	25,70	14,27
Sekolah Menengah Atas Kejuruan / <i>Vocational Senior High School</i>	6,38	6,86	6,40
Diploma I/II/III/Akademi <i>Diploma I/II/III/Academy</i>	0,96	5,68	1,13
Universitas / <i>University</i>	8,90	6,64	8,81
Jumlah / Total	100,00	100,00	100,00

Sumber / Source: BPS, Survei Angkatan Kerja Nasional (SAKERNAS) Agustus/ BPS-Statistics Indonesia, August National Labor Force Survey

Tabel 3.2.3 **Persentase Penduduk Berumur 15 Tahun ke Atas yang Bekerja Selama Seminggu yang Lalu Menurut Kelompok Umur dan Jenis Kelamin di Kabupaten Hulu Sungai Tengah, 2018**
Percentage of Aged 15 Years and Over Who Worked During the Previous Week by Age Group and Sex in Hulu Sungai Tengah Regency, 2018

Kelompok Umur <i>Age Group</i>	Jenis Kelamin <i>Sex</i>			Jumlah <i>Total</i>
	Laki-laki <i>Male</i>	Perempuan <i>Female</i>		
	(2)	(3)	(4)	
15-24	22,37	19,06	20,71	
25-34	18,82	17,89	18,35	
35-44	20,89	21,46	21,18	
45-54	19,33	19,32	19,33	
55-64	11,64	12,46	12,05	
65+	6,94	9,81	8,38	
Jumlah / <i>Total</i>	100,00	100,00	100,00	

Sumber / *Source* : BPS, Survei Angkatan Kerja Nasional (SAKERNAS) Agustus/ *BPS-Statistics Indonesia, August National Labor Force Survey*

POPULATION AND EMPLOYMENT

Tabel 3.2.4 **Persentase Penduduk Berumur 15 Tahun Ke atas yang Bekerja Selama Seminggu yang Lalu Menurut Lapangan Pekerjaan Utama dan Jenis Kelamin di Kabupaten Hulu Sungai Tengah, 2018**
Percentage Aged 15 Years and Over Who Worked During the Previous Week by Main Industry and Sex in Hulu Sungai Tengah Regency, 2018

Lapangan Pekerjaan Utama ¹ <i>Main Industry¹</i>	Jenis Kelamin Sex		
	Laki-laki <i>Male</i>	Perempuan <i>Female</i>	Jumlah <i>Total</i>
	(1)	(2)	(3)
1	38,56	49,48	43,48
2	4,47	0	2,51
3	8,20	5,37	6,96
4	2,07	0	1,16
5	10,17	0	5,71
6	18,97	27,28	22,62
7	3,64	0	2,04
8	0,67	0,55	0,62
9	13,25	17,02	14,90
Jumlah / Total	100,00	100,00	100,00

Catatan / Note: ¹ 1 Pertanian, Kehutanan, Perburuan, dan Perikanan / *Agriculture, Forestry, Hunting, and Fisheries*

2 Pertambangan dan Penggalian / *Mining and Quarrying*

3 Industri Pengolahan / *Manufacturing Industry*

4 Listrik, Gas, dan Air / *Electricity, Gas, and Water*

5 Konstruksi / *Constructions*

6 Perdagangan Besar, Eceran, Rumah Makan, dan Hotel / *Wholesale Trade, Retail Trade, Restaurants, and Hotels*

7 Transportasi, Pergudangan, dan Komunikasi / *Transportation, Warehousing, and, Communication*

8 Keuangan, Asuransi, Usaha Persewaan Bangunan, Tanah, dan Jasa Perusahaan / *Financial Insurance, Real Estate, and Business Service*

9 Jasa Kemasyarakatan, Sosial, dan Perorangan / *Community, Social, and Personal Service*

Sumber / Source : BPS, Survei Angkatan Kerja Nasional (SAKERNAS) Agustus/ *BPS-Statistics Indonesia, August ational Labor Force Survey*

Tabel 3.2.5 **Persentase Penduduk Berumur 15 Tahun Ke Atas yang Bekerja Selama Seminggu yang Lalu Menurut Jumlah Jam Kerja Seluruhnya dan Jenis Kelamin di Kabupaten Hulu Sungai Tengah, 2018**
Percentage Aged 15 Years and Over Who Worked During the Previous Week by Total Working Hours and Sex in Hulu Sungai Tengah Regency, 2018

Jumlah Jam Kerja Seluruhnya (jam) <i>Total Working Hours (hours)</i>	Jenis Kelamin <i>Sex</i>		
	Laki-laki <i>Male</i>	Perempuan <i>Female</i>	Jumlah <i>Total</i>
	(2)	(3)	(4)
0 ¹	2,07	3,58	2,74
1-14	6,01	13,23	9,18
15-24	9,87	22,83	15,56
25-34	20,64	25,39	22,73
35-40	13,20	13,90	13, 51
41+	48,20	21,06	36, 30
Jumlah / Total	100, 00	100, 00	100, 00

Catatan / Note: ¹ Sementara tidak bekerja / *Temporarily out of works*

Sumber / Source: BPS, Survei Angkatan Kerja Nasional (SAKERNAS) Agustus/ *BPS-Statistics Indonesia, August National Labor Force Survey*

POPULATION AND EMPLOYMENT

Tabel 3.2.6 **Persentase Penduduk Berumur 15 Tahun Ke Atas yang Bekerja Selama Seminggu yang Lalu Menurut Jumlah Jam Kerja Pada Pekerjaan Utama dan Jenis Kelamin di Kabupaten Hulu Sungai Tengah, 2018**
Percentage Aged 15 Years and Over Who Worked During the Previous Week by Total Working Hours on Main Industry and Sex in Hulu Sungai Tengah Regency, 2018

Jumlah Jam Kerja Seluruhnya Pada Pekerjaan Utama(jam) <i>Total Working Hours on Main Industry (hours)</i>	Jenis Kelamin Sex		
	Laki-laki <i>Male</i>	Perempuan <i>Female</i>	Jumlah <i>Total</i>
	(1)	(2)	(3)
0 ¹	2,07	3,58	2,74
1-14	7,73	15,57	11,17
15-24	13,47	24,10	18,14
25-34	23,53	24,57	23,99
35-40	14,44	12,95	13,78
41+	38,76	19,23	30,19
Jumlah / Total	100,00	100,00	100,00

Catatan / Note: ¹ Sementara tidak bekerja / *Temporarily out of works*

Sumber / Source: BPS, Survei Angkatan Kerja Nasional (SAKERNAS) Agustus/ *BPS-Statistics Indonesia, August National Labor Force Survey*

Tabel 3.2.7 **Persentase Penduduk Berumur 15 Tahun Ke atas yang Bekerja Selama Seminggu yang Lalu Menurut Status Pekerjaan Utama dan Jenis Kelamin di Kabupaten Hulu Sungai Tengah, 2018**
Percentage of Population Aged 15 Years and Over Who Worked in the Past Week by Main Employment Status and Sex in Hulu Sungai Tengah Regency, 2018

Status Pekerjaan Utama <i>Main Employment Status</i>	Jenis Kelamin <i>Sex</i>		
	Laki-laki <i>Male</i>	Perempuan <i>Female</i>	Jumlah <i>Total</i>
(1)	(2)	(3)	(4)
Berusaha sendiri <i>Own account worker</i>	30,37	28,83	29,69
Berusaha dibantu buruh tidak tetap/ buruh tidak dibayar <i>Employer assisted by temporary worker/ unpaid worker</i>	25,54	13,33	20,18
Berusaha dibantu buruh tetap/ buruh dibayar <i>Employer assisted by permanent worker/ paid worker</i>	3,56	1,55	2,68
Buruh/ Karyawan/ Pegawai <i>Regular employee</i>	28,04	17,32	23,34
Pekerja bebas <i>Casual employee</i>	5,42	3,58	4,61
Pekerja keluarga/ tak dibayar <i>Family worker/ unpaid worker</i>	7,08	35,38	19,50
Jumlah / <i>Total</i>	100,00	100,00	100,00

Sumber / *Source*: BPS, Survei Angkatan Kerja Nasional (SAKERNAS) Agustus/ *BPS-Statistics Indonesia, August National Labor Force Survey*

Tabel 3.2.8 Jumlah Pencari Kerja Terdaftar Menurut Jenis Kelamin di Kabupaten Hulu Sungai Tengah, 2014-2018
Number of Registered Job Applicants by Sex in Hulu Sungai Tengah Regency, 2014-2018

Tahun Years	Jenis Kelamin Sex		
	Laki-laki Male	Perempuan Female	Jumlah Total
	(1)	(2)	(3)
2014	1 909	1 100	3 009
2015	1 153	964	2 517
2016	1 930	1 014	2 944
2017	4 239	2 906	7 145
2018	1 906	1 010	2 916

Sumber / Source: Dinas Penanaman Modal, Pelayanan Satu Pintu, dan Tenaga Kerja / Investment, One-stop Service, and Manpower Agency

Tabel 3.2.9 Jumlah Pencari Kerja yang Ditempatkan Menurut Jenis Kelamin di Kabupaten Hulu Sungai Tengah, 2014-2018
Number of Placed Job Applicants by Sex in Hulu Sungai Tengah Regency, 2014-2018

Tahun Years	Jenis Kelamin Sex		
	Laki-laki Male	Perempuan Female	Jumlah Total
	(1)	(2)	(3)
2014	333	227	560
2015	107	122	229
2016	162	32	194
2017	228	158	386
2018	219	228	447

Sumber / Source: Dinas Penanaman Modal, Pelayanan Satu Pintu, dan Tenaga Kerja / Investment, One-stop Service, and Manpower Agency

POPULATION AND EMPLOYMENT

Tabel 3.2.10 Penyerapan Tenaga Kerja Formal Melalui Bursa Kerja di Kabupaten Hulu Sungai Tengah, 2018
Absorption of Formal Labor Through the Job Fair in Hulu Sungai Tengah Regency, 2018

Tingkat Pendidikan <i>Education Level</i>	Jumlah Pencari Kerja <i>Number of Job Seekers</i>	Ditempatkan <i>Placed</i>	Sisa Pencari Kerja <i>Time of Job Seeker</i>
(1)	(2)	(3)	(4)
Pendidikan Dasar atau Kurang / <i>Elementary School or No School</i>	29	1	10
Sekolah Menengah Pertama / <i>Junior High School</i>	70	0	70
Sekolah Menengah Atas dan Sekolah Menengah Atas Kejuruan / <i>Senior High School and Vocational Senior High School</i>	1 983	92	1 891
Diploma I/II/III/Akademi <i>Diploma I/II/III/Academy</i>	245	58	187
Universitas / <i>University</i>	589	296	293
Jumlah/Total	2 916	447	2 469

Sumber / Source: Dinas Penanaman Modal, Pelayanan Satu Pintu, dan Tenaga Kerja / *Investment, One-stop Service, and Manpower Agency*



163 dari 169
Desa dan Kelurahan
Telah Memiliki Sekolah tingkat Dasar

<https://hulusungaitengahkab.bps.go.id>

PENJELASAN TEKNIS

TECHNICAL NOTES

1. **Tidak/ belum pernah sekolah** adalah mereka yang tidak pernah atau belum pernah terdaftar dan tidak pernah atau belum pernah aktif mengikuti pendidikan di suatu jenjang pendidikan formal. Termasuk juga yang tamat/ belum tamat taman kanak-kanak tetapi tidak melanjutkan ke sekolah dasar.
 2. **Masih bersekolah** adalah mereka yang terdaftar dan aktif mengikuti pendidikan formal dan nonformal (Paket A, B, atau C), baik pendidikan dasar, menengah maupun pendidikan tinggi. Bagi mahasiswa yang sedang cuti dianggap masih bersekolah.
 3. **Tidak bersekolah lagi** adalah mereka yang pernah terdaftar dan aktif mengikuti pendidikan di suatu jenjang pendidikan formal dan nonformal (Paket A, B, atau C), tetapi pada saat pencacahan tidak lagi terdaftar dan tidak aktif mengikuti pendidikan.
 4. **Tamat sekolah** adalah menyelesaikan pelajaran yang ditandai dengan lulus ujian akhir pada kelas atau tingkat terakhir suatu jenjang pendidikan di sekolah negeri maupun swasta dengan mendapatkan tanda tamat belajar/ ijazah. Seseorang yang belum mengikuti pelajaran pada kelas tertinggi tetapi telah mengikuti ujian akhir dan lulus dianggap tamat
1. **Not/ never attending school** is someone who has never attended or never been registered in a formal education, such as primary, secondary, and tertiary education. Those who just completed kindergarten are considered as never attended school.
 2. **Attending school** is someone who currently attending primary, secondary, or tertiary education, including package A, package B, or package C. College student who postpones his/her study is considered as attending school.
 3. **Not attending school anymore** is someone who had enrolled and participated in formal and non-formal education in the past including package A, package B, or package C, but currently does not attend school.
 4. **Completed level of education** is someone who has completed level of education in private or public school and accepting graduation certificate. Someone who has never attended the highest grade but passed the final exam is considered as completed level of education.

sekolah.

5. **Dapat membaca dan menulis** artinya dapat membaca dan menulis kata-kata/ kalimat sederhana dengan suatu aksara tertentu.
5. ***Able to read and write*** is the ability to read and write at least a simple sentence in any letter of alphabets.
6. **Jalur pendidikan di Indonesia** terdiri atas 1) pendidikan formal, 2) pendidikan nonformal, dan 3) pendidikan informal yang ke-tiganya dapat saling melengkapi dan memperkaya (Undang-Undang No. 20 Tahun 2013 tentang Sistem Pendidikan Nasional).
6. ***The education system in Indonesia*** consists of 1) a formal education, 2) non-formal education, and 3) informal education that all three can be complementary and enriching (Law No. 20 Year 2013 about The National Education System).
7. **Jenjang pendidikan formal** terdiri atas pendidikan dasar, pendidikan menengah, dan pendidikan tinggi. Jenis pendidikan yang diajarkan mencakup pendidikan umum, kejuruan, akademik, profesi, vokasi, keagamaan, dan khusus.
7. ***The formal education level*** consists of primary education, secondary education, and high education. The kind of education that taught consists of general education, vocational, academic, professional, religious, and specific education.
- a. Pendidikan Dasar berbentuk Sekolah Dasar (SD) dan Madrasah Ibtidaiyah (MI) atau bentuk lain yang sederajat, serta Sekolah Menengah Pertama (SMP) dan Madrasah Tsanawiyah (MTs), atau bentuk lain yang sederajat.
- a. *The Primary Education* consists of Elementary School and Islamic Elementary School or other equivalent forms and Junior High School and MTs, or other equivalent forms.
- b. Pendidikan Menengah ber-bentuk Sekolah Menengah Atas (SMA), Madrasah Aliyah (MA), Sekolah Menengah Kejuruan (SMK), dan Madrasah Aliyah Kejuruan (MAK), atau bentuk lain yang sederajat.
- b. *The Primary Education* consists of Elementary School and Islamic Elementary School or other equivalent forms and Junior High School and MTs, or other equivalent forms.
- c. Pendidikan Tinggi merupakan jenjang pendidikan setelah
- c. *The High Education* consists of the education level after the secondary education that consists of diplomas, bachelor, master, specialist, and

pendidikan menengah yang mencakup program pendidikan diploma, sarjana, magister, spesialis, dan doktor yang diselenggarakan oleh perguruan tinggi. Perguruan tinggi dapat berbentuk akademi, politeknik, sekolah tinggi, institut, atau universitas.

doctoral degrees that are held by the college. The colleges can be academy, polytechnic, high school, institute, or university.

8. **Rumah Sakit** adalah tempat pemeriksaan dan perawatan kesehatan, biasanya berada di bawah pengawasan dokter/tenaga medis, yang melayani penderita yang sakit untuk berobat rawat jalan atau rawat inap.
 9. **Rumah Sakit Bersalin** adalah rumah sakit khusus untuk persalinan, dilengkapi pelayanan spesialis pemeriksaan kehamilan, persalinan, rawat inap dan rawat jalan ibu dan anak yang berada di bawah pengawasan dokter spesialis kandungan.
 10. **Rumah Bersalin** adalah sarana pelayanan kesehatan dengan izin sebagai rumah bersalin, dilengkapi pelayanan pemeriksaan kehamilan, persalinan serta pemeriksaan ibu dan anak yang berada di bawah pengawasan bidan senior.
 11. **Poliklinik** adalah sarana kesehatan yang dipakai untuk pelayanan berobat jalan, biasanya berada di bawah
8. **Hospital** is a place for health check, usually controlled/ supervised by doctors/ medical personnel to serve the ill patients to get outpatient or inpatient treatment services.
 9. **Maternity Hospital** is a specialized hospital for childbirth, has specialist inspection service to pregnancy, childbirth, hospitalization and outpatient for mothers and children that is under the supervision of an obstetrician.
 10. **Maternity House** is health care facility with a license as a maternity house, equipped with prenatal care, childbirth and examination of mothers and children which is under the supervision of a senior midwife.
 11. **Polyclinic** is a health facility in which to get outpatient services, usually

pengawasan dokter/tenaga medis.

under the control of doctor/medical personnel.

12. **Puskesmas (Pusat Kesehatan Masyarakat)** adalah unit pelaksana teknis dinas kesehatan kecamatan yang mempunyai fungsi utama sebagai penyelenggara pelayanan kesehatan tingkat pertama. Wilayah kerja puskesmas maksimal adalah satu kecamatan dan untuk dapat menjangkau wilayah kerjanya, puskesmas mempunyai jaringan pelayanan yang meliputi unit Puskesmas Pembantu (Pustu), unit Puskesmas Keliling (Puskel), dan unit bidan desa/ komunitas (Peraturan Menteri Kesehatan RI No. 75 Tahun 2014 Tentang Pusat Kesehatan Masyarakat).

12. **Public Health Center** is technical implementation unit of regency health department that have the primary function as a first-level health care providers. The working area standard of public health center is one district and to reach their working areas, public health centers have a service network covering subsidiary of public health center, mobile public health center units, and midwife units (Regulation of the Minister of Health of Indonesia Number 75 Year 2014 about Public Health Center).

13. **Apotek** adalah suatu tempat tertentu yang digunakan untuk melakukan pekerjaan kefarmasian, dan penyaluran/ penjualan obat atau bahan farmasi dan perbekalan kesehatan lainnya kepada masyarakat yang dikelola oleh tenaga apoteker (Peraturan Menteri Kesehatan RI No. 1332 Tahun 2002 Tentang Perubahan Atas Peraturan Menteri Kesehatan RI No. 922/MENKES/PER/X/1993 Tentang Ketentuan dan Tata Cara Pemberian Izin Apotek).

13. **Pharmacy** is a specific place that is used for pharmaceutical jobs, and distribution/ sale of drugs/ pharmaceuticals and other medical supplies to people, that are administered by trained pharmacist (Regulation of the Minister of Health of Indonesia No. 1332 Year 2002 about the Changes of Regulation of the Minister of Health of Indonesia No. 922/MENKES/PER/X/1993 about Pro-vision and Procedures for Administration of Licensed Pharmacies).

14. **Imunisasi** adalah memasukkan kuman atau racun penyakit tertentu yang

14. **Immunization** is putting enervated microbe of a certain disease into

sudah dilemahkan (vaksin) ke dalam tubuh dengan cara disuntik atau diminum (diteteskan dalam mulut) dengan maksud agar terjadi kekebalan tubuh terhadap penyakit tersebut.

human body by injection or drinking (dropping into mouth) to make the body immune to that disease.

15. **Keluhan kesehatan** adalah keadaan seseorang yang mengalami gangguan kesehatan atau kejiwaan, baik karena penyakit akut, penyakit kronis, kecelakaan, kriminal, atau hal lain.
15. **Health complaint** is a condition where a person has health or mental problems because of acute illness, chronically illness, accident, crimes, or others.
16. **Mengobati sendiri** adalah upaya oleh anggota rumah tangga/ keluarga dengan melakukan pengobatan sendiri tanpa datang ke tempat fasilitas kesehatan atau memanggil dokter/ petugas kesehatan ke rumahnya (misal minum obat modern, jamu, kerokan, kompres, kop, pijat) agar sembuh atau menjadi lebih ringan keluhan kesehatannya.
16. **Self treatment** is an effort of household members/family to have a health treatment by themselves without visiting health facilities or a doctor/health personnel (for instance, by taking modern medicine, herb medicine, chief with a coin, compress, cupping suction, massage) to recover from illness or reduce the health complaint.
17. **BCG (Bacillus Calmette Guerin)** merupakan vaksinasi untuk mencegah penyakit TBC, diberikan pada bayi baru lahir atau anak, dengan suntikan pada kulit pangkal lengan atas. Bekas suntikan kemudian akan membentuk tonjolan kecil jaringan parut pada kulit lengan atas. Suntikan BCG diberikan kepada anak sebanyak 1 kali.
17. **BCG (Bacillus Calmette Guerin)** is a vaccine to prevent TBC disease, given to newborns or children, by injection at the base of the skin of the upper arm. Injection site will form little bumps of scar tissue in the skin of the upper arm, BCG injections given to children 1 times.
18. **DPT (Difteri, Pertusis, Tetanus)** merupakan vaksin untuk mencegah penyakit Difteri, Pertusis, dan Tetanus yang diberikan pada bayi berumur 3 bulan ke atas, dengan suntikan pada
18. **DPT (Diphtheria, Pertussis, Tetanus)** is a vaccine to prevent the diphtheria, pertussis, and tetanus disease, given to infants aged 3 months and above, with a shot in the

paha, diulang 1 bulan dan 2 bulan kemudian, sehingga suntikan imunisasi DPT lengkap pada balita berjumlah 3 kali (kadang-kadang selang waktu antar suntikan bisa lebih dari 1 bulan)

thigh, repeated one month and two months later, so that the complete DPT immunization shots at toddler totaling 3 times (sometimes the time interval between injections can be more than 1 month).

19. **Peristiwa tindak pidana yang dilaporkan** ialah setiap peristiwa yang diterima kepolisian dari laporan masyarakat, atau peristiwa dimana pelakunya tertangkap tangan oleh kepolisian.

19. *Reported crime incidence* includes all criminal cases reported and received by police office, and all crimes caught by police.

20. **Bencana alam** adalah peristiwa atau serangkaian peristiwa yang mengancam dan mengganggu kehidupan/penghidupan masyarakat yang disebabkan oleh faktor alam, antara lain berupa gempa bumi, tsunami, gunung meletus, banjir, kekeringan, angin topan, dan tanah longsor, sehingga mengakibatkan kerugian materi maupun non-materi.

20. *Natural disaster* is an event or series of events that threaten and disrupt the lives and livelihoods caused by natural factors, such as: earthquake, tsunami, volcanic eruption, flood, flash flood, drought, typhoon/cyclone, and landslide, so it can lead to result in loss of material and non-material.

ULASAN**DESCRIPTION**

Keunggulan suatu bangsa tidak hanya bertumpu pada kekayaan alam, melainkan pada keunggulan sumber daya manusia (SDM), yaitu tenaga terdidik yang mampu menghadapi tantangan global yang semakin maju.

The main power of a nation not only rely on natural resources but also on human resources which is educated people who can handle all possible global challenges.

Peran SDM berkualitas sangat strategis dalam pembangunan maupun pengembangan wilayah, disamping sebagai objek sekaligus subjek dari pembangunan wilayah tersebut, SDM berkualitas merupakan faktor yang menentukan maju atau tidaknya suatu daerah.

The qualified human resource has strategic role on development. Human resources not only be an object but also be subject on development itself. We can know that a nation is a developed nation or not by its human resources.

Pendidikan merupakan salah satu bidang yang menjadi perhatian utama bagi pemerintah pusat maupun daerah. Hal ini dikarenakan pendidikan merupakan dasar penentuan kualitas penduduk yang akan berguna bagi pembangunan. Berbagai upaya pemerintah dalam mencerdaskan kehidupan bangsa diantaranya dengan usaha penyediaan sumber daya yang berkualitas. Tersedianya guru yang berkualitas dan sarana yang mendukung diharapkan mampu memberikan dampak pada kemajuan pendidikan terutama dalam program pemberantasan buta aksara. Pada tahun 2018, Kementerian Pendidikan dan Kebudayaan membawahi membawahi 266 SD, 37 SMP, 10 SMA, dan 9 SMK di Kabupaten Hulu Sungai Tengah.

Education is one of important sectors that local or central government pay high attention. This is because education is the main aspect for determining the population quality in development. Government efforts for increasing nation's intellectual life such as providing qualified teachers. The availability of qualified teachers and facilities is expected to support educational development, literacy programs especially. In 2018 Ministry of Education and Culture managing 266 primary schools, 37 junior high schools, 10 senior high schools, and 9 vocational high schools in Hulu Sungai Tengah regency.

SOCIAL

Berdasarkan data dari Dinas Sosial, ada sebanyak 32 klinik KB dan 169 Pos KB/ Sub PPKB. Pada tahun 2018, alat/cara KB yang paling banyak digunakan adalah pil, yaitu sebanyak 16.246 akseptor diikuti oleh suntik dengan 15746 akseptor.

According to Family Planning Woman Empowerment and Children Protection Office data, there is 32 family planning clinics and 169 village family planning service units. In 2018, the most common contraceptive used by acceptor is pill with 16,959 acceptors, followed by injection with 15,746 acceptors.

4.1 Pendidikan / Education

Tabel 4.1.1 Jumlah Sekolah, Guru, dan Murid Taman Kanak-kanak (TK) di Bawah Kementerian Pendidikan dan Kebudayaan Menurut Kecamatan di Kabupaten Hulu Sungai Tengah, 2017/2018
Number of Schools, Teachers, and Pupils in Kindergarten Under the Ministry of Education and Culture by Sub District in Hulu Sungai Tengah Regency, 2017/2018

Kecamatan <i>Subdistrict</i>	Sekolah/Schools		Jumlah/Total
	Negeri/Public	Swasta/Private	
(1)	(2)	(3)	(4)
Haruyan	-	13	13
Batu Benawa	-	18	18
Hantakan	-	12	12
Batang Alai Selatan	1	25	26
Batang Alai Timur	-	4	4
Barabai	1	16	17
Labuan Amas Selatan	1	36	37
Labuan Amas Utara	-	19	19
Pandawan	-	14	14
Batang Alai Utara	-	20	20
Limpasu	-	15	15
Hulu Sungai Tengah	3	192	195

Lanjutan Tabel / *Continued Table 4.1.1*

Kecamatan <i>Subdistrict</i>	Guru/Teachers ¹		
	Negeri/ <i>Public</i>	Swasta/ <i>Private</i>	Jumlah/ <i>Total</i>
(1)	(2)	(3)	(4)
Haruyan	2	41	43
Batu Benawa	16	42	58
Hantakan	-	39	39
Batang Alai Selatan	17	60	77
Batang Alai Timur	-	13	13
Barabai	11	36	47
Labuan Amas Selatan	33	161	194
Labuan Amas Utara	8	61	69
Pandawan	6	43	49
Batang Alai Utara	11	48	59
Limpasu	1	41	42
Hulu Sungai Tengah	105	585	690

Lanjutan Tabel / *Continued Table 4.1.1*

Kecamatan <i>Subdistrict</i>	Murid/ <i>Pupils</i>		
	Negeri/ <i>Public</i>	Swasta/ <i>Private</i>	Jumlah/ <i>Total</i>
(1)	(5)	(6)	(7)
Haruyan	-	484	484
Batu Benawa	-	548	548
Hantakan	-	333	333
Batang Alai Selatan	37	624	661
Batang Alai Timur	-	126	126
Barabai	62	430	492
Labuan Amas Selatan	213	1822	2035
Labuan Amas Utara	-	502	502
Pandawan	-	459	459
Batang Alai Utara	-	623	623
Limpasu	-	370	370
Hulu Sungai Tengah	312	6321	6633

Catatan / *Note*: ¹ Jumlah guru termasuk kepala sekolah dan guru / *The total of teachers including headmaster and teacher*

Sumber / *Source*: Dinas Pendidikan Kabupaten Hulu Sungai Tengah / *Department of Education of Hulu Sungai Tengah Regency*

Tabel 4.1.2 Jumlah Sekolah, Guru, dan Murid Taman Raudhatul Athfal (RA) di Bawah Kementrian Agama Menurut Kecamatan di Kabupaten Hulu Sungai Tengah, 2018/2019
Number of Schools, Teachers, and Pupils in Raudhatul Athfal Under the Ministry of Religious Affair by Sub District in Hulu Sungai Tengah Regency, 2018/2019

Kecamatan Subdistrict	Sekolah/Schools	Guru/Teachers ¹	Murid/Pupils
(1)	(2)	(3)	(4)
Haruyan	4	17	92
Batu Benawa	-	-	-
Hantakan	-	-	-
Batang Alai Selatan	4	19	105
Batang Alai Timur	-	-	-
Barabai	4	29	240
Labuan Amas Selatan	7	38	307
Labuan Amas Utara	4	21	158
Pandawan	6	27	250
Batang Alai Utara	4	19	150
Limpasu	-	-	-
Hulu Sungai Tengah	33	170	1 302

Catatan / Note: ¹ Jumlah guru termasuk kepala sekolah dan guru / *The total of teachers including headmaster and teacher*

Sumber / Source: Kantor Wilayah Kementerian Agama Kabupaten Hulu Sungai Tengah / *Agency of Religious Affair of Hulu Sungai Tengah Regency*

Tabel 4.1.3 Jumlah Sekolah, Guru, dan Murid Sekolah Dasar (SD) di Bawah Kementerian Pendidikan dan Kebudayaan Menurut Kecamatan di Kabupaten Hulu Sungai Tengah, 2017/2018
Number of Schools, Teachers, and Pupils in Primary School Under the Ministry of Education and Culture by Sub District in Hulu Sungai Tengah Regency, 2017/2018

Kecamatan <i>Subdistrict</i>	Sekolah/Schools		
	Negeri/ <i>Public</i>	Swasta/ <i>Private</i>	Jumlah/ <i>Total</i>
(1)	(2)	(3)	(4)
Haruyan	27	...	27
Batu Benawa	19	...	19
Hantakan	20	...	20
Batang Alai Selatan	26	...	26
Batang Alai Timur	11	...	11
Barabai	33	3	36
Labuan Amas Selatan	30	...	30
Labuan Amas Utara	28	2	30
Pandawan	32	...	32
Batang Alai Utara	20	...	20
Limpasu	15	...	15
Hulu Sungai Tengah	261	5	266

Lanjutan Tabel / *Continued Table 4.1.3*

Kecamatan <i>Subdistrict</i>	Guru/Teachers ¹		
	Negeri/ <i>Public</i>	Swasta/ <i>Private</i>	Jumlah/ <i>Total</i>
(1)	(5)	(6)	(7)
Haruyan	200	...	200
Batu Benawa	152	...	152
Hantakan	157	...	157
Batang Alai Selatan	212	...	212
Batang Alai Timur	95	...	95
Barabai	321	34	355
Labuan Amas Selatan	233	...	233
Labuan Amas Utara	222	20	242
Pandawan	252	...	252
Batang Alai Utara	156	...	156
Limpasu	118	...	118
Hulu Sungai Tengah	2 118	54	2 172

Lanjutan Tabel / *Continued Table 4.1.3*

Kecamatan <i>Subdistrict</i>	Murid/ <i>Pupils</i>		
	Negeri/ <i>Public</i>	Swasta/ <i>Private</i>	Jumlah/ <i>Total</i>
(1)	(8)	(9)	(10)
Haruyan	1 560	...	1 560
Batu Benawa	1 901	...	1 901
Hantakan	1 449	...	1 449
Batang Alai Selatan	1 886	...	1 886
Batang Alai Timur	887	...	887
Barabai	4 330	610	4 940
Labuan Amas Selatan	2 150	...	2 150
Labuan Amas Utara	2 040	327	2 367
Pandawan	2 469	...	2 469
Batang Alai Utara	1 451	...	1 451
Limpasu	1 021	...	1 021
Hulu Sungai Tengah	21 144	937	22 081

Catatan / *Note*: ¹ Jumlah guru termasuk kepala sekolah dan guru / *The total of teachers including headmaster and teacher*

Sumber / *Source*: Kementerian Pendidikan dan Kebudayaan, Data Semester Ganjil 2017/ *Ministry of Educations and Culture, 2017 Odd Semester Data*

Tabel 4.1.4 Jumlah Sekolah, Guru, dan Murid Madrasah Ibtidaiyah (MI) di Bawah Kementerian Agama Menurut Kecamatan di Kabupaten Hulu Sungai Tengah, 2018/2019
Number of Schools, Teachers, and Pupils in Madrasah Ibtidaiyah (MI) Under the Ministry of Religious Affair by Sub District in Hulu Sungai Tengah Regency, 2018/2019

Kecamatan <i>Subdistrict</i>	Sekolah/Schools		
	Negeri/ <i>Public</i>	Swasta/ <i>Private</i>	Jumlah/ <i>Total</i>
(1)	(2)	(3)	(4)
Haruyan	2	6	8
Batu Benawa	-	-	-
Hantakan	-	-	-
Batang Alai Selatan	4	1	5
Batang Alai Timur	-	1	1
Barabai	2	1	3
Labuan Amas Selatan	4	3	7
Labuan Amas Utara	3	2	5
Pandawan	5	1	6
Batang Alai Utara	4	1	5
Limpasu	-	1	1
Hulu Sungai Tengah	24	19	43

Lanjutan Tabel / *Continued Table 4.1.4*

Kecamatan <i>Subdistrict</i>	Guru/ <i>Teachers</i> ¹		
	Negeri/ <i>Public</i>	Swasta/ <i>Private</i>	Jumlah/ <i>Total</i>
(1)	(5)	(6)	(7)
Haruyan	32	61	93
Batu Benawa	-	-	-
Hantakan	-	-	-
Batang Alai Selatan	46	22	68
Batang Alai Timur	-	15	15
Barabai	55	12	67
Labuan Amas Selatan	57	46	103
Labuan Amas Utara	34	26	60
Pandawan	52	25	77
Batang Alai Utara	57	13	70
Limpasu	-	11	11
Hulu Sungai Tengah	333	231	564

Lanjutan Tabel / *Continued Table 4.1.4*

Kecamatan <i>Subdistrict</i>	Murid/ <i>Pupils</i>		
	Negeri/ <i>Public</i>	Swasta/ <i>Private</i>	Jumlah/ <i>Total</i>
(1)	(8)	(9)	(10)
Haruyan	216	384	600
Batu Benawa	-	-	-
Hantakan	-	-	-
Batang Alai Selatan	338	77	415
Batang Alai Timur	-	42	42
Barabai	1 016	60	1 076
Labuan Amas Selatan	461	207	668
Labuan Amas Utara	225	198	424
Pandawan	637	276	913
Batang Alai Utara	520	47	567
Limpasu	-	73	73
Hulu Sungai Tengah	3 413	1 364	4 777

Catatan / *Note:* ¹ Jumlah guru termasuk kepala sekolah dan guru / *The total of teachers including headmaster and teacher*

Sumber / *Source:* Kantor Wilayah Kementerian Agama Kabupaten Hulu Sungai Tengah / *Agency of Religious Affair of Hulu Sungai Tengah Regency*

Tabel 4.1.5 Jumlah Sekolah, Guru, dan Murid Sekolah Menengah Pertama (SMP) di Bawah Kementerian Pendidikan dan Kebudayaan Menurut Kecamatan di Kabupaten Hulu Sungai Tengah, 2017/2018

Number of Schools, Teachers, and Pupils in Junior High Schools Under the Ministry of Education and Culture by Sub District in Hulu Sungai Tengah Regency, 2017/2018

Kecamatan <i>Subdistrict</i>	Sekolah/Schools		
	Negeri/ <i>Public</i>	Swasta/ <i>Private</i>	Jumlah/ <i>Total</i>
(1)	(2)	(3)	(4)
Haruyan	3	...	3
Batu Benawa	1	...	1
Hantakan	3	...	3
Batang Alai Selatan	2	...	2
Batang Alai Timur	4	...	4
Barabai	8	1	9
Labuan Amas Selatan	3	...	3
Labuan Amas Utara	4	1	5
Pandawan	2	...	2
Batang Alai Utara	3	...	3
Limpasu	2	...	2
Hulu Sungai Tengah	35	2	37

Lanjutan Tabel / *Continued Table 4.1.5*

Kecamatan <i>Subdistrict</i>	Guru/Teachers ¹		
	Negeri/ <i>Public</i>	Swasta/ <i>Private</i>	Jumlah/ <i>Total</i>
(1)	(5)	(6)	(7)
Haruyan	38	...	38
Batu Benawa	17	...	17
Hantakan	32	...	32
Batang Alai Selatan	35	...	35
Batang Alai Timur	31	...	31
Barabai	123	6	129
Labuan Amas Selatan	40	...	40
Labuan Amas Utara	44	3	47
Pandawan	25	...	25
Batang Alai Utara	42	...	42
Limpasu	20	...	20
Hulu Sungai Tengah	447	9	456

Lanjutan Tabel / *Continued Table 4.1.5*

Kecamatan <i>Subdistrict</i>	Murid/ <i>Pupils</i>		
	Negeri/ <i>Public</i>	Swasta/ <i>Private</i>	Jumlah/ <i>Total</i>
(1)	(8)	(9)	(10)
Haruyan	443	...	443
Batu Benawa	182	...	182
Hantakan	417	...	417
Batang Alai Selatan	368	...	368
Batang Alai Timur	326	...	326
Barabai	1 567	169	1 736
Labuan Amas Selatan	369	...	369
Labuan Amas Utara	674	54	728
Pandawan	326	...	326
Batang Alai Utara	578	...	578
Limpasu	127	...	127
Hulu Sungai Tengah	5 377	223	5 600

Catatan / *Note*: ¹ Jumlah guru termasuk kepala sekolah dan guru / *The total of teachers including headmaster and teacher*

Sumber / *Source*: Kementerian Pendidikan dan Kebudayaan, Data Semester Ganjil 2017/ *Ministry of Educations and Culture, 2017 Odd Semester Data*

Tabel 4.1.6 Jumlah Sekolah, Guru, dan Murid Madrasah Tsanawiyah (MTs) di Bawah Kementrian Agama Menurut Kecamatan di Kabupaten Hulu Sungai Tengah, 2018/2019
Number of Schools, Teachers, and Pupils in Madrasah Tsanawiyah (MTs) Under the Ministry of Religious Affair by Sub District in Hulu Sungai Tengah Regency, 2018/2019

Kecamatan <i>Subdistrict</i>	Sekolah/Schools		
	Negeri/ <i>Public</i>	Swasta/ <i>Private</i>	Jumlah/ <i>Total</i>
(1)	(2)	(3)	(4)
Haruyan	-	1	1
Batu Benawa	1	-	1
Hantakan	-	1	1
Batang Alai Selatan	2	-	2
Batang Alai Timur	-	1	1
Barabai	1	3	4
Labuan Amas Selatan	1	1	2
Labuan Amas Utara	2	1	3
Pandawan	2	2	4
Batang Alai Utara	1	-	1
Limpasu	1	-	1
Hulu Sungai Tengah	11	10	21

Lanjutan Tabel / *Continued Table 4.1.6*

Kecamatan <i>Subdistrict</i>	Guru/ <i>Teachers</i> ¹		
	Negeri/ <i>Public</i>	Swasta/ <i>Private</i>	Jumlah/ <i>Total</i>
(1)	(5)	(6)	(7)
Haruyan	-	35	35
Batu Benawa	37	-	37
Hantakan	-	11	11
Batang Alai Selatan	66	-	66
Batang Alai Timur	-	21	21
Barabai	55	82	135
Labuan Amas Selatan	45	20	65
Labuan Amas Utara	61	11	72
Pandawan	81	30	111
Batang Alai Utara	31	-	31
Limpasu	23	-	23
Hulu Sungai Tengah	399	210	609

Lanjutan Tabel / *Continued Table 4.1.6*

Kecamatan <i>Subdistrict</i>	Murid/ <i>Pupils</i>		
	Negeri/ <i>Public</i>	Swasta/ <i>Private</i>	Jumlah/ <i>Total</i>
(1)	(8)	(9)	(10)
Haruyan	-	477	477
Batu Benawa	555	-	555
Hantakan	-	128	128
Batang Alai Selatan	829	-	829
Batang Alai Timur	-	85	85
Barabai	1 027	1 233	1 260
Labuan Amas Selatan	424	42	466
Labuan Amas Utara	613	25	638
Pandawan	1 092	196	1 188
Batang Alai Utara	513	-	513
Limpasu	220	-	220
Hulu Sungai Tengah	5 138	2 186	7 459

Catatan / *Note:* ¹ Jumlah guru termasuk kepala sekolah dan guru / *The total of teachers including headmaster and teacher*

Sumber / *Source:* Kantor Wilayah Kementerian Agama Kabupaten Hulu Sungai Tengah / *Agency of Religious Affair of Hulu Sungai Tengah Regency*

Tabel 4.1.7 Jumlah Sekolah, Guru, dan Murid Sekolah Menengah Atas (SMA) di Bawah Kementerian Pendidikan dan Kebudayaan Menurut Kecamatan di Kabupaten Hulu Sungai Tengah, 2017/2018
Number of Schools, Teachers, and Pupils in Senior High Schools Under the Ministry of Education and Culture by Sub District in Hulu Sungai Tengah Regency, 2017/2018

Kecamatan <i>Subdistrict</i>	Sekolah/Schools		
	Negeri/ <i>Public</i>	Swasta/ <i>Private</i>	Jumlah/ <i>Total</i>
(1)	(2)	(3)	(4)
Haruyan	1	...	1
Batu Benawa
Hantakan
Batang Alai Selatan	1	...	1
Batang Alai Timur	1	...	1
Barabai	2	1	3
Labuan Amas Selatan	1	...	1
Labuan Amas Utara	1	...	1
Pandawan	1	...	1
Batang Alai Utara	1	...	1
Limpasu
Hulu Sungai Tengah	9	1	10

Lanjutan Tabel / *Continued Table 4.1.7*

Kecamatan <i>Subdistrict</i>	Guru/Teachers ¹		
	Negeri/ <i>Public</i>	Swasta/ <i>Private</i>	Jumlah/ <i>Total</i>
(1)	(5)	(6)	(7)
Haruyan	26	...	26
Batu Benawa
Hantakan
Batang Alai Selatan	40	...	40
Batang Alai Timur	15	...	15
Barabai	76	10	86
Labuan Amas Selatan	34	...	34
Labuan Amas Utara	24	...	24
Pandawan	39	...	39
Batang Alai Utara	23	...	23
Limpasu
Hulu Sungai Tengah	277	10	287

Lanjutan Tabel / *Continued Table 4.1.7*

Kecamatan <i>Subdistrict</i>	Murid/ <i>Pupils</i>		
	Negeri/ <i>Public</i>	Swasta/ <i>Private</i>	Jumlah/ <i>Total</i>
(1)	(8)	(9)	(10)
Haruyan	306	...	306
Batu Benawa
Hantakan
Batang Alai Selatan	721	...	721
Batang Alai Timur	153	...	153
Barabai	1 491	45	1 536
Labuan Amas Selatan	590	...	590
Labuan Amas Utara	433	...	433
Pandawan	570	...	570
Batang Alai Utara	406	...	406
Limpasu
Hulu Sungai Tengah	4 670	45	4 715

Catatan / *Note*: ¹ Jumlah guru termasuk kepala sekolah dan guru / *The total of teachers including headmaster and teacher*

Sumber / *Source*: Kementerian Pendidikan dan Kebudayaan, Data Semester Ganjil 2017 / *Ministry of Educations and Culture, 2017 Odd Semester Data*

Tabel 4.1.8 Jumlah Sekolah, Guru, dan Murid Sekolah Menengah Kejuruan (SMK) di Bawah Kementrian Pendidikan dan Kebudayaan Menurut Kecamatan di Kabupaten Hulu Sungai Tengah, 2017/2018

Number of Schools, Teachers, and Pupils in Vocational High Schools Under the Ministry of Education and Culture by Sub District in Hulu Sungai Tengah Regency, 2017/2018

Kecamatan <i>Subdistrict</i>	Sekolah/Schools		
	Negeri/ <i>Public</i>	Swasta/ <i>Private</i>	Jumlah/ <i>Total</i>
(1)	(2)	(3)	(4)
Haruyan	...	1	1
Batu Benawa	1	...	1
Hantakan
Batang Alai Selatan
Batang Alai Timur
Barabai	1	5	6
Labuan Amas Selatan
Labuan Amas Utara
Pandawan	...	1	1
Batang Alai Utara
Limpasu
Hulu Sungai Tengah	2	7	9

Lanjutan Tabel / *Continued Table 4.1.8*

Kecamatan <i>Subdistrict</i>	Guru/ <i>Teachers</i> ¹		
	Negeri/ <i>Public</i>	Swasta/ <i>Private</i>	Jumlah/ <i>Total</i>
(1)	(5)	(6)	(7)
Haruyan	...	15	15
Batu Benawa	36	...	36
Hantakan
Batang Alai Selatan
Batang Alai Timur
Barabai	58	65	123
Labuan Amas Selatan
Labuan Amas Utara
Pandawan	...	6	6
Batang Alai Utara
Limpasu
Hulu Sungai Tengah	94	86	180

Lanjutan Tabel / *Continued Table 4.1.8*

Kecamatan <i>Subdistrict</i>	Murid/ <i>Pupils</i>		
	Negeri/ <i>Public</i>	Swasta/ <i>Private</i>	Jumlah/ <i>Total</i>
(1)	(8)	(9)	(10)
Haruyan	...	285	285
Batu Benawa	524	...	524
Hantakan
Batang Alai Selatan
Batang Alai Timur
Barabai	1 007	609	1 616
Labuan Amas Selatan
Labuan Amas Utara
Pandawan	...	37	37
Batang Alai Utara
Limpasu
Hulu Sungai Tengah	1 531	931	2 462

Catatan / *Note*: ¹ Jumlah guru termasuk kepala sekolah dan guru / *The total of teachers including headmaster and teacher*

Sumber / *Source*: Kementerian Pendidikan dan Kebudayaan, Data Semester Ganjil 2017 / *Ministry of Educations and Culture, 2017 Odd Semester Data*

Tabel 4.1.9 Jumlah Sekolah, Guru, dan Murid Madrasah Aliyah (MA) di Bawah Kementerian Agama Menurut Kecamatan di Kabupaten Hulu Sungai Tengah, 2018/2019
Number of Schools, Teachers, and Pupils in Madrasah Tsanawiyah (MTs) Under the Ministry of Religious Affair by Sub District in Hulu Sungai Tengah Regency, 2018/2019

Kecamatan <i>Subdistrict</i>	Sekolah/Schools		
	Negeri/ <i>Public</i>	Swasta/ <i>Private</i>	Jumlah/ <i>Total</i>
(1)	(2)	(3)	(4)
Haruyan	-	1	1
Batu Benawa	-	-	-
Hantakan	-	-	-
Batang Alai Selatan	1	-	1
Batang Alai Timur	-	1	1
Barabai	2	2	4
Labuan Amas Selatan	1	1	2
Labuan Amas Utara	-	-	-
Pandawan	-	2	2
Batang Alai Utara	-	-	-
Limpasu	1	-	1
Hulu Sungai Tengah	5	8	13

Lanjutan Tabel / *Continued Table 4.1.9*

Kecamatan <i>Subdistrict</i>	Guru/Teachers ¹		
	Negeri/ <i>Public</i>	Swasta/ <i>Private</i>	Jumlah/ <i>Total</i>
(1)	(5)	(6)	(7)
Haruyan	-	21	21
Batu Benawa	-	-	-
Hantakan	-	17	-
Batang Alai Selatan	19	-	-
Batang Alai Timur	-	14	14
Barabai	96	42	136
Labuan Amas Selatan	34	15	49
Labuan Amas Utara	-	-	-
Pandawan	-	31	31
Batang Alai Utara	-	-	-
Limpasu	25	-	25
Hulu Sungai Tengah	174	109	283

Lanjutan Tabel / *Continued Table 4.1.9*

Kecamatan <i>Subdistrict</i>	Murid/ <i>Pupils</i>		
	Negeri/ <i>Public</i>	Swasta/ <i>Private</i>	Jumlah/ <i>Total</i>
(1)	(8)	(9)	(10)
Haruyan	-	253	253
Batu Benawa	-	-	-
Hantakan	-	110	110
Batang Alai Selatan	281	-	281
Batang Alai Timur	-	44	44
Barabai	1 678	459	2 137
Labuan Amas Selatan	400	83	483
Labuan Amas Utara	-	-	-
Pandawan	-	200	200
Batang Alai Utara	-	-	-
Limpasu	161	-	161
Hulu Sungai Tengah	2 520	1 149	3 669

Catatan / *Note*: ¹ Jumlah guru termasuk kepala sekolah dan guru / *The total of teachers including headmaster and teacher*

Sumber / *Source*: Kantor Wilayah Kementerian Agama Kabupaten Hulu Sungai Tengah / *Agency of Religious Affair of Hulu Sungai Tengah Regency*

Tabel 4.1.10 Jumlah Desa¹/Kelurahan yang Memiliki Fasilitas Sekolah Menurut Kecamatan dan Tingkat Pendidikan di Kabupaten Hulu Sungai Tengah, 2011-2018
Number of Villages¹ Having Educational Facilities by Subdistrict and Educational Level, 2011-2018

Kecamatan Subdistrict	SD Primary Schools			SMP Junior High Schools		
	2011	2014	2018	2011	2014	2018
	(1)	(2)	(3)	(4)	(5)	(6)
Haruyan	17	17	17	4	4	4
Batu Benawa	13	13	13	1	1	1
Hantakan	11	11	11	4	4	4
Batang Alai Selatan	18	18	18	5	5	5
Batang Alai Timur	11	9	10	4	4	4
Barabai	18	18	18	6	8	9
Labuan Amas Selatan	17	17	17	4	4	4
Labuan Amas Utara	16	16	16	5	5	6
Pandawan	21	21	21	5	5	7
Batang Alai Utara	13	13	13	4	4	4
Limpasu	9	9	9	2	2	2
Hulu Sungai Tengah	164	162	163	44	46	50

Lanjutan Tabel / *Continued Table 4.1.10*

Kecamatan Subdistrict	SMA			SMK		
	<i>Senior High Schools</i>			<i>Vocational High Schools</i>		
	2011	2014	2018	2011	2014	2018
(1)	(8)	(9)	(10)	(11)	(12)	(13)
Haruyan	2	2	4	-	-	1
Batu Benawa	-	-	-	1	1	2
Hantakan	1	1	1	-	-	-
Batang Alai Selatan	1	1	1	-	-	-
Batang Alai Timur	1	1	1	-	-	-
Barabai	4	6	5	3	4	6
Labuan Amas Selatan	1	2	2	-	-	-
Labuan Amas Utara	1	1	1	-	-	-
Pandawan	2	2	3	1	-	1
Batang Alai Utara	1	1	1	-	-	-
Limpasu	1	1	1	-	-	-
Hulu Sungai Tengah	15	18	20	5	5	10

Lanjutan Tabel / *Continued Table 4.1.10*

Kecamatan <i>Subdistrict</i>	Perguruan Tinggi/ <i>University</i>		
	2011	2014	2018
(1)	(14)	(15)	(16)
Haruyan	-	-	-
Batu Benawa	-	-	-
Hantakan	-	-	-
Batang Alai Selatan	-	-	-
Batang Alai Timur	-	-	-
Barabai	2	1	2
Labuan Amas Selatan	-	-	-
Labuan Amas Utara	-	-	-
Pandawan	1	1	1
Batang Alai Utara	-	-	-
Limpasu	-	-	-
Hulu Sungai Tengah	3	2	3

Catatan / *Note*: ¹ Termasuk kelurahan dan Unit Permukiman Transmigrasi (UPT)/ *Include Transmigration Settlement Unit*

Sumber / *Source*: BPS, Pendataan Potensi Desa (Podes)/ *BPS-Statistics Indonesia, Village Potential Data Collection*

4.2 Kesehatan / Health

Tabel 4.2.1 Jumlah Desa¹/Kelurahan yang Memiliki Sarana Kesehatan Menurut Kecamatan di Kabupaten Hulu Sungai Tengah, 2011-2018
Number of Villages¹ Having Health Facilities by Subdistrict in Hulu Sungai Tengah Regency, 2011-2018

Kecamatan Subdistrict	Rumah Sakit Hospital			Rumah Sakit Bersalin Maternity Hospital		
	2011	2014	2018	2011	2014	2018
(1)	(2)	(3)	(4)	(5)	(6)	(7)
Haruyan	-	-	-	-	-	-
Batu Benawa	-	-	-	-	-	-
Hantakan	-	-	-	-	-	-
Batang Alai Selatan	-	-	-	-	-	-
Batang Alai Timur	-	-	-	-	-	-
Barabai	1	1	1	-	-	-
Labuan Amas Selatan	-	-	-	-	-	-
Labuan Amas Utara	-	-	-	-	-	-
Pandawan	-	-	-	-	-	-
Batang Alai Utara	-	-	-	-	-	-
Limpasu	-	-	-	-	-	-
Hulu Sungai Tengah	1	1	1	-	-	-

Lanjutan Tabel / *Continued Table 4.2.1*

Kecamatan <i>Subdistrict</i>	Poliklinik <i>Polyclinic</i>			Puskesmas <i>Public Health Center</i>		
	2011	2014	2018	2011	2014	2018
(1)	(8)	(9)	(10)	(11)	(12)	(13)
Haruyan	-	1	-	2	2	2
Batu Benawa	-	-	-	2	2	2
Hantakan	-	-	-	1	1	1
Batang Alai Selatan	-	-	-	2	2	2
Batang Alai Timur	-	-	-	2	2	2
Barabai	1	1	3	2	2	3
Labuan Amas Selatan	-	-	-	2	2	2
Labuan Amas Utara	-	-	-	2	2	2
Pandawan	-	-	1	2	2	2
Batang Alai Utara	-	-	-	1	1	1
Limpasu	-	-	-	1	1	1
Hulu Sungai Tengah	1	2	4	19	19	20

Lanjutan Tabel / *Continued Table 4.2.1*

Kecamatan <i>Subdistrict</i>	Puskesmas Pembantu <i>Subsidiary of Public Health Center</i>			Apotek <i>Pharmacy</i>		
	2011	2014	2018	2011	2014	2018
	(1)	(14)	(15)	(16)	(17)	(18)
Haruyan	3	3	2	-	-	-
Batu Benawa	3	3	1	-	-	-
Hantakan	4	4	3	-	-	-
Batang Alai Selatan	3	4	3	-	-	-
Batang Alai Timur	1	2	2	-	-	-
Barabai	4	4	3	4	6	7
Labuan Amas Selatan	4	3	3	-	-	1
Labuan Amas Utara	3	3	2	-	-	-
Pandawan	4	4	3	-	-	-
Batang Alai Utara	2	3	4	-	-	-
Limpasu	-	3	3	-	-	-
Hulu Sungai Tengah	31	36	29	4	6	8

Catatan / Note: ¹ Termasuk kelurahan dan Unit Permukiman Transmigrasi (UPT)/ *Include Transmigration Settlement Unit*

Sumber / Source: BPS, Pendataan Potensi Desa (Podes)/ *BPS-Statistics Indonesia, Village Potential Data Collection*

Tabel 4.2.2 Jumlah Tenaga Kesehatan Menurut Kecamatan di Kabupaten Hulu Sungai Tengah, 2018
Number of Paramedics by Subdistrict in Hulu Sungai Tengah Regency, 2018

Kecamatan <i>Subdistrict</i>	Dokter <i>Doctor</i>	Perawat <i>Nurse</i>	Bidan <i>Midwife</i>	Farmacy <i>Pharmaceutical</i>	Ahli Gizi <i>Nutritionist</i>
(1)	(2)	(3)	(4)	(5)	(6)
Haruyan	2	14	18	2	2
Batu Benawa	2	9	18	2	2
Hantakan	1	7	10	1	1
Batang Alai Selatan	2	15	20	2	2
Batang Alai Timur	1	11	8	2	1
Barabai	2	13	23	3	2
Labuan Amas Selatan	2	13	21	3	2
Labuan Amas Utara	2	11	13	2	2
Pandawan	2	13	22	2	2
Batang Alai Utara	1	6	11	1	1
Limpasu	-	5	9	1	1
Hulu Sungai Tengah	17	117	173	21	18

Sumber / Source: Dinas Kesehatan Kabupaten Hulu Sungai Tengah / Health Agency of Hulu Sungai Tengah Regency

Tabel 4.2.3 Jumlah Rumah Sakit Umum, Rumah Sakit Khusus, Rumah Sakit/Rumah Bersalin, Puskesmas, Klinik/Balai Kesehatan, Posyandu, dan Polindes Menurut Kecamatan di Kabupaten Hulu Sungai Tengah, 2018
Number of General Hospital, Special Hospital, Maternity Hospital, Public Health Center, Medical Clinic, Integrated Service Post, and Village Maternity Cottage by Subdistrict in Hulu Sungai Tengah Regency, 2018

Kecamatan Subdistrict	Klinik/Balai Kesehatan Medical Clinic	Posyandu Integrated Service Post	Pondok Bersalin Desa (Polindes) Village Maternity Cottage	Puskesmas Public Health Center
(1)	(2)	(3)	(4)	(5)
Haruyan	-	-	-	2
Batu Benawa	-	-	-	2
Hantakan	-	-	-	1
Batang Alai Selatan	-	-	-	2
Batang Alai Timur	-	-	-	2
Barabai	1	-	-	2
Labuan Amas Selatan	-	-	-	2
Labuan Amas Utara	-	-	-	2
Pandawan	-	-	-	2
Batang Alai Utara	-	-	-	1
Limpasu	-	-	-	1
Hulu Sungai Tengah	1	0	0	19

Lanjutan Tabel / *Continued Table 4.2.3*

Kecamatan <i>Subdistrict</i>	Klinik/Balai Kesehatan <i>Medical Clinic</i>	Posyandu <i>Integrated Service Post</i>	Pondok Bersalin Desa (Polindes) <i>Village Maternity Cottage</i>
(1)	(6)	(7)	(8)
Haruyan	1	38	11
Batu Benawa	-	33	12
Hantakan	-	29	6
Batang Alai Selatan	-	37	9
Batang Alai Timur	-	18	4
Barabai	3	39	-
Labuan Amas Selatan	-	38	10
Labuan Amas Utara	-	36	7
Pandawan	-	47	16
Batang Alai Utara	-	33	5
Limpasu	-	19	1
Hulu Sungai Tengah	4	367	81

Sumber / *Source*: Dinas Kesehatan Kabupaten Hulu Sungai Tengah / *Health Agency of Hulu Sungai Tengah Regency*

Tabel 4.2.4 Jumlah Bayi Lahir, Bayi Berat Badan Lahir Rendah (BBLR), BBLR Dirujuk, dan Bergizi Buruk di Kabupaten Hulu Sungai Tengah, 2014-2018
Number of Births, Babies with Low Birth Weights (LBW), Treated LBW, and Malnutrition Cases in Hulu Sungai Tengah Regency, 2014-2018

Tahun Years	Bayi Lahir Births	BBLR/LBW		Gizi Buruk Malnutrition
		Jumlah Total	Dirujuk Treated	
(1)	(2)	(3)	(4)	(5)
2014	4 405	160	87	n.a.
2015	4 375	153	n.a.	5
2016	4 419	226	-	7
2017	4 212	204	n.a.	6
2018	4 037	218	-	4

Sumber / Source: Dinas Kesehatan Kabupaten Hulu Sungai Tengah / Health Agency of Hulu Sungai Tengah Regency

Tabel 4.2.5 Jumlah Ibu Hamil, Melakukan Kunjungan K1, Melakukan Kunjungan K4, Kurang Energi Kronis (KEK), dan Mendapat Tablet Zat Besi (Fe) di Kabupaten Hulu Sungai Tengah, 2014-2018
Number of Pregnant Women, Those with One Visit and four Visits of Antenatal Care, Chronic Energy Deficiency (CED), and Receiving Iron Supplement in Hulu Sungai Tengah Regency, 2014-2018

Tahun	Jumlah Ibu Hamil <i>Pregnant Women</i>	Melakukan Kunjungan K1 <i>One Visit</i>	Melakukan Kunjungan K4 <i>Four Visits</i>
(1)	(2)	(3)	(4)
2014	4 832	4 832	3 992
2015	5 376	4 458	4 007
2016	5 184	4 830	3 925
2017	5 099	4 778	3 880
2018	5 008	4 494	3 736

Lanjutan Tabel / Continued Table 4.2.5

Tahun	Kurang Energi Kronis (KEK) <i>Chronic Energy Deficiency (CED)</i>	Mendapat Zat Besi (Fe) <i>Receiving Iron Supplement</i>
(1)	(5)	(6)
2014	n.a.	n.a.
2015	n.a.	4 921
2016	-	4 666
2017	514	4 632
2018	590	4 416

Sumber / Source: Dinas Kesehatan Kabupaten Hulu Sungai Tengah / Health Agency of Hulu Sungai Tengah Regency

Tabel 4.2.6 Jumlah Kasus DBD, Diare, TB¹, dan Malaria Menurut Kecamatan di Kabupaten Hulu Sungai Tengah, 2018
Number of Cases of Dengue Fever, Diarhea, Tuberculosis (TB)¹ and Malaria by Subdistrict in Hulu Sungai Tengah Regency, 2018

Kecamatan Subdistrict	DBD Dengue Fever	Diare Diarhea	TB ¹ Tuberculosis ¹	Malaria Malaria
(1)	(2)	(3)	(4)	(5)
Haruyan	29	321	41	-
Batu Benawa	12	347	27	-
Hantakan	-	319	9	5
Batang Alai Selatan	24	346	23	-
Batang Alai Timur	-	100	8	8
Barabai	56	630	288	-
Labuan Amas Selatan	22	321	35	-
Labuan Amas Utara	17	256	38	-
Pandawan	17	239	38	-
Batang Alai Utara	3	151	27	-
Limpasu	6	199	10	-
Hulu Sungai Tengah	186	3 229	544	13

Catatan / Note: ¹ Termasuk penemuan dan pengobatan TB di RSUD Haji Damanhuri / Including the case and treatment of TB at Haji Damanhuri Hospital

Sumber / Source: Dinas Kesehatan Kabupaten Hulu Sungai Tengah / Health Agency of Hulu Sungai Tengah Regency

Tabel 4.2.7 Jumlah Kasus 10 Penyakit Terbanyak (Rawat Inap) RSUD H. Damanhuri Barabai, 2018
Number of Cases of the 10 Most Diseases in polyclinics RSUD-Government Hopsital H. Damanhuri Barabai, 2018

Jenis Penyakit <i>The Type of Disease</i>	Jumlah Kasus <i>Number of Cases</i>
(1)	(2)
Demam berdarah dengue/ <i>Dengue haemorrhagic fever</i>	135
Tahap kedua yang berkepanjangan (persalinan)/ <i>Prolonged second stage (of labour)</i>	105
Pneumonia, tidak spesifik/ <i>Pneumonia, unspecified</i>	92
Janin dan bayi baru lahir dipengaruhi oleh persalinan sesar / <i>Fetus and newborn affected by caesarean delivery</i>	79
Berat badan lahir rendah lainnya / <i>Other low birth weight</i>	73
Demam berdarah (dengue klasik)/ <i>Dengue fever (classical dengue)</i>	71
Dispepsia / <i>Dyspepsia</i>	67
Diabetes mellitus yang tidak tergantung insulin dengan komplikasi spesifik lainnya / <i>Non-insulin-dependent diabetes mellitus with other specified complications</i>	60
Olihydramnios	42
Gastroenteritis dan kolitis lainnya dan tidak spesifik yang berasal dari infeksi / <i>Other and unspecified gastroenteritis and colitis of infectious origin</i>	38

Sumber / Source: Rumah Sakit Umum Daerah Haji Damanhuri / *Haji Damanhuri Hospital*

Tabel 4.2.8 Jumlah Klinik Keluarga Berencana (KKB) dan Pos Pelayanan Keluarga Berencana Desa (PPKBD) Menurut Kecamatan di Kabupaten Hulu Sungai Tengah, 2018
Number of Family Planning Clinics and Village Family Planning Service Units by Subdistrict in Hulu Sungai Tengah Regency, 2018

Kecamatan <i>Subdistrict</i>	KKB <i>Family Planning Clinincs</i>	PPKBD <i>Village Family Planning Service Units</i>
(1)	(2)	(3)
Haruyan	2	17
Batu Benawa	3	14
Hantakan	1	12
Batang Alai Selatan	3	19
Batang Alai Timur	2	11
Barabai	3	18
Labuan Amas Selatan	2	18
Labuan Amas Utara	3	16
Pandawan	3	21
Batang Alai Utara	1	14
Limpasu	1	9
Hulu Sungai Tengah	24	169

Sumber / Source: Dinas Sosial, Pengendalian Penduduk, Keluarga Berencana, Pemberdayaan Perempuan, dan Perlindungan Anak Kab. Hulu Sungai Tengah/Department of Social, Population Control, Family Planning, Women Empowerment, and Child Protection Services of Hulu Sungai Tengah Regency

Tabel 4.2.9 Jumlah Pasangan Usia Subur dan Peserta KB Aktif Menurut Kecamatan di Kabupaten Hulu Sungai Tengah, 2018
Number of Eligible Couples and Family Planning Participants by Subdistrict in Hulu Sungai Tengah Regency, 2018

Kecamatan <i>Subdistrict</i>	Jumlah PUS <i>Eligible Couples</i>	Peserta KB Aktif <i>Family Planning Participants</i>		
		IUD	MOW	MOP
(1)	(2)	(3)	(4)	(5)
Haruyan	4 755	5	33	9
Batu Benawa	3 519	24	6	1
Hantakan	2 570	2	8	2
Batang Alai Selatan	4 160	9	3	25
Batang Alai Timur	1 342	5	7	6
Barabai	10 453	187	231	58
Labuan Amas Selatan	5 509	15	27	21
Labuan Amas Utara	5 971	14	24	49
Pandawan	6 437	16	30	8
Batang Alai Utara	3 150	5	5	1
Limpasu	1 930	3	11	10
Hulu Sungai Tengah	49 796	285	385	190

Lanjutan Tabel / *Continued Table 4.2.9*

Kecamatan <i>Subdistrict</i>	Peserta KB Aktif				
	<i>Family Planning Participants</i>				
	Kondom <i>Condom</i>	Implan <i>Implants</i>	Suntikan <i>Injection</i>	Pil <i>Pill</i>	Jumlah <i>Total</i>
(1)	(6)	(7)	(8)	(9)	(10)
Haruyan	10	145	2 196	1 874	4 272
Batu Benawa	15	125	927	1 433	2 531
Hantakan	4	121	1 202	950	2 289
Batang Alai Selatan	9	210	1 330	1 404	2 990
Batang Alai Timur	16	101	446	429	1 010
Barabai	343	597	4 013	3 912	9 341
Labuan Amas Selatan	27	442	1 837	2 079	4 448
Labuan Amas Utara	63	232	1 916	2 296	4 594
Pandawan	49	406	1 919	2 238	4 666
Batang Alai Utara	7	128	952	918	2 016
Limpasu	4	60	711	611	1 410
Hulu Sungai Tengah	547	2 567	17 449	18 144	39 567

Sumber / *Source*: Dinas Sosial, Pengendalian Penduduk, Keluarga Berencana, Pemberdayaan Perempuan, dan Perlindungan Anak Kab. Hulu Sungai Tengah/*Department of Social, Population Control, Family Planning, Women Empowerment, and Child Protection Services of Hulu Sungai Tengah Regency*

Tabel 4.2.10 Jumlah Peserta JKN-KIS Menurut Kecamatan di Kabupaten Hulu Sungai Tengah, 2018
Table *Number of Participants JKN-KIS by Subdistrict in Hulu Sungai Tengah Regency, 2018*

Kecamatan Subdistrict	Segmen Peserta/Participant Segment		Jumlah Total
	Non-PBI Non recipient of contribution assistance	PBI Recipient of contribution assistance	
(1)	(3)	(4)	
Haruyan	3 793	11 548	15 341
Batu Benawa	3 813	10 674	14 487
Hantakan	1 105	6 599	7 704
Batang Alai Selatan	4 094	10 785	14 879
Batang Alai Timur	515	4 561	5 076
Barabai	20 426	14 149	34 575
Labuan Amas Selatan	4 814	11 482	16 296
Labuan Amas Utara	3 649	8 138	11 787
Pandawan	6 467	16 848	23 315
Batang Alai Utara	3 139	8 978	12 117
Limpasu	1 478	4 692	6 170
Hulu Sungai Tengah	53 293	108 454	161 747

Sumber / Source: Badan Penyelenggara Jaminan Sosial Cabang Barabai / Social Insurance Administration Organization of Barabai

4.3 Agama dan Sosial Lainnya/ *Religion and Others*

Tabel 4.3.1 Jumlah Penduduk Menurut Kecamatan dan Agama yang Dianut di Kabupaten Hulu Sungai Tengah, 2018
Total Population by Subdistrict and Religion in Hulu Sungai Tengah Regency, 2018

Kecamatan <i>Subdistrict</i>	Islam	Protestan <i>Protestant</i>	Katolik <i>Catholic</i>	Hindu	Budha <i>Buddha</i>	Lainnya <i>Others</i>
(1)	(2)	(3)	(4)	(5)	(6)	(7)
Haruyan	27 460	-	-	-	-	-
Batu Benawa	19 710	11	-	-	-	-
Hantakan	9 665	53	-	436	-	1 990
Batang Alai Selatan	21 592	509	-	487	39	-
Batang Alai Timur	3 938	-	9	289	-	2 680
Barabai	52 524	50	96	6	29	-
Labuan Amas Selatan	28 453	-	-	-	-	-
Labuan Amas Utara	31 394	-	-	-	-	-
Pandawan	32 564	-	-	-	-	-
Batang Alai Utara	18 256	-	-	-	-	-
Limpasu	10 588	-	-	-	-	-
Hulu Sungai Tengah	256 144	623	105	1 218	68	4 670

Sumber / Source: Kantor Kementerian Agama Kabupaten Hulu Sungai Tengah / *Ministry of Religious Affairs Office of Hulu Sungai Tengah Regency*

Tabel 4.3.2 Jumlah Tempat Peribadatan Menurut Kecamatan di Kabupaten Hulu Sungai Tengah, 2018
Table *Number of Worshipping Facilities by Subdistrict in Hulu Sungai Tengah Regency, 2018*

Kecamatan <i>Subdistrict</i>	Masjid <i>Mosque</i>	Mushola <i>Mushola</i>	Gereja Protestan <i>Christian Church</i>	Gereja Katholik <i>Catholic Church</i>	Pura <i>Temple</i>	Vihara <i>Vihara</i>
(1)	(2)	(3)	(4)	(5)	(6)	(7)
Haruyan	24	71	-	-	-	-
Batu Benawa	21	60	-	-	-	-
Hantakan	22	24	1	-	-	-
Batang Alai Selatan	25	84	1	1	1	-
Batang Alai Timur	9	12	-	-	-	-
Barabai	23	161	-	-	-	-
Labuan Amas Selatan	32	110	-	-	-	-
Labuan Amas Utara	24	89	-	-	-	-
Pandawan	32	101	-	-	-	-
Batang Alai Utara	22	74	-	-	-	-
Limpasu	18	36	-	-	-	-
Hulu Sungai Tengah	252	822	2	1	1	-

Sumber / Source: Kantor Kementerian Agama Kabupaten Hulu Sungai Tengah / *Ministry of Religious Affairs Office of Hulu Sungai Tengah Regency*

Tabel 4.3.3 Jumlah Desa¹/Kelurahan yang Mengalami Bencana Alam² Menurut Kecamatan di Kabupaten Hulu Sungai Tengah, 2011-2018
Number of Villages¹ that Had Natural Disaster by Subdistrict in Hulu Sungai Tengah Regency, 2011-2018

Kecamatan Subdistrict (1)	Banjir/Flood			Gempa Bumi/Earthquake		
	2011 (2)	2014 (3)	2018 (4)	2011 (5)	2014 (6)	2018 (7)
Haruyan	-	5	6	-	-	-
Batu Benawa	-	3	5	-	-	-
Hantakan	1	-	-	-	-	-
Batang Alai Selatan	-	4	2	-	-	-
Batang Alai Timur	-	-	-	-	-	-
Barabai	7	9	8	-	-	-
Labuan Amas Selatan	-	1	1	-	-	-
Labuan Amas Utara	-	-	11	-	-	-
Pandawan	-	9	8	-	-	-
Batang Alai Utara	1	9	6	-	-	-
Limpasu	-	-	-	-	-	-
Hulu Sungai Tengah	9	40	47	-	-	-

Lanjutan Tabel / *Continued Table 4.3.4*

Kecamatan <i>Subdistrict</i>	Tanah Longsor/ <i>Landslide</i>		
	2011	2014	2018
(1)	(2)	(3)	(4)
Haruyan	-	-	1
Batu Benawa	-	-	1
Hantakan	3	-	-
Batang Alai Selatan	-	-	1
Batang Alai Timur	-	-	1
Barabai	-	-	-
Labuan Amas Selatan	-	-	-
Labuan Amas Utara	-	-	-
Pandawan	-	-	-
Batang Alai Utara	2	-	-
Limpasu	-	-	-
Hulu Sungai Tengah	5	-	4

Catatan / *Note*: ¹ Termasuk kelurahan dan Unit Permukiman Transmigrasi (UPT)/ *Include Transmigration Settlement Unit*

² Terjadi dalam tiga tahun terakhir sampai dengan saat pencacahan/ *Occured during the last three years by the time of enumeration*

Sumber / *Source*: BPS, Pendataan Potensi Desa (Podes)/ *BPS-Statistics Indonesia, Village Potential Data Collection*

4.4 Kriminalitas / Crime

Tabel 4.4.1 **Penyelesaian Tindak Pidana Menurut Kepolisian Sektor di Kabupaten Hulu Sungai Tengah, 2016–2018**
Number of Crime Clearance by Subdistrict Police Office in Hulu Sungai Tengah Regency, 2016–2018

Kepolisian Sektor Subdistrict Police Office	2016	2017	2018
(1)	(2)	(3)	(4)
Haruyan	13	12	13
Batu Benawa	11	8	5
Hantakan	6	5	6
Batang Alai Selatan	24	15	7
Batang Alai Timur	-	-	-
Barabai	70	76	85
Labuan Amas Selatan	20	1	9
Labuan Amas Utara	6	9	3
Pandawan	18	5	8
Batang Alai Utara	14	9	13
Limpasu	1	5	3
Hulu Sungai Tengah	13	12	13

Sumber / Source: Kepolisian Resor Kabupaten Hulu Sungai Tengah / Resort Police of Hulu Sungai Tengah Regency

4.5 Kemiskinan dan Pengembangan Manusia / *Poverty and Human Development*

Tabel 4.5.1 Garis Kemiskinan dan Jumlah Penduduk Miskin di Kabupaten Hulu Sungai Tengah, 2010–2018
Poverty Line and Number of Poor People in Hulu Sungai Tengah Regency, 2010–2018

Tahun Year	Garis Kemiskinan <i>Poverty Line</i>	Penduduk Miskin <i>Poor People</i>	
		Jumlah Number	Persentase Percentage
(1)	(2)	(3)	(4)
2010	209 272	15 385	6.32
2011	227 761	14 891	5.98
2013	241 973	14 274	5.68
2014	257 580	14 181	5.57
2015	268 522	14 557	5.65
2016	279 530	15 080	5.81
2017	322 392	16 220	6.18
2018	341 024	16 169	6.09

Sumber / Source: Survei Sosial Ekonomi Nasional, 2018 / *National Socio-Economic Survey 2018*

Tabel 4.5.2 Tingkat Kedalaman Kemiskinan (P1) di Kabupaten Hulu Sungai Tengah, 2010–2018
Table *Poverty Gap Index (P1) in Hulu Sungai Tengah Regency, 2010–2018*

Tahun Year	Tingkat Kedalaman Kemiskinan <i>Poverty Gap Index</i>
(1)	(2)
2010	0.99
2011	0.75
2013	0.66
2014	0.76
2015	0.81
2016	0.76
2017	0.62
2018	0.83

Sumber / Source: Survei Sosial Ekonomi Nasional, 2018 / *National Socio-Economic Survey 2018*

Tabel 4.5.3 Tingkat Keparahan Kemiskinan (P2) di Kabupaten Hulu Sungai Tengah, 2010–2018
Table *Poverty Severity Index (P2) in Hulu Sungai Tengah Regency, 2010–2018*

Tahun Year	Tingkat Keparahan Kemiskinan Poverty Severity Index
(1)	(2)
2010	0.28
2011	0.21
2013	0.10
2014	0.17
2015	0.23
2016	0.15
2017	0.10
2018	0.15

Sumber / Source: Survei Sosial Ekonomi Nasional, 2018 / National Socio-Economic Survey 2018

Tabel 4.5.4 Rasio Gini di Kabupaten Hulu Sungai Tengah, 2010–2018
Table Gini Ratio in Hulu Sungai Tengah Regency, 2010–2018

Tahun Year	Rasio Gini Gini ratio
(1)	(2)
2010	0.247
2011	0.290
2013	0.310
2014	0.301
2015	0.279
2016	0.327
2017	0.272
2018	...

Sumber / Source: Survei Sosial Ekonomi Nasional, 2018 / National Socio-Economic Survey 2018

Tabel 4.5.5 Angka Harapan Hidup (tahun) di Kabupaten Hulu Sungai Tengah, 2010–2018
Life Expectancy Rate (years) in Hulu Sungai Tengah Regency, 2010–2018

Tahun Year	Angka Harapan Hidup Life Expectancy Rate
(1)	(2)
2010	63.66
2011	63.87
2013	64.06
2014	64.24
2015	64.33
2016	64.83
2017	65.06
2018	65.30

Sumber / Source: Survei Sosial Ekonomi Nasional, 2018 / National Socio-Economic Survey 2018

Tabel 4.5.6 **Angka Rata-Rata Lama Sekolah (tahun) di Kabupaten Hulu Sungai Tengah, 2010–2018**
Table *Mean Years of Schooling (years) in Hulu Sungai Tengah Regency, 2010–2018*

Tahun Year (1)	Rata-Rata Lama Sekolah Mean Years of Schooling (2)
2010	6.87
2011	6.87
2013	6.90
2014	6.94
2015	7.27
2016	7.52
2017	7.53
2018	7.79

Sumber / Source: Survei Sosial Ekonomi Nasional, 2018 / National Socio-Economic Survey 2018

Tabel 4.5.7 Angka Harapan Lama Sekolah (tahun) di Kabupaten Hulu Sungai Tengah, 2010–2018
Expected Years of Schooling (years) in Hulu Sungai Tengah Regency, 2010–2018

Tahun Year	Harapan Lama Sekolah Expected Years of Schooling
(1)	(2)
2010	10.95
2011	11.09
2013	11.23
2014	11.25
2015	11.42
2016	11.94
2017	12.00
2018	12.17

Sumber / Source: Survei Sosial Ekonomi Nasional, 2018 / National Socio-Economic Survey 2018

Tabel 4.5.8 **Pengeluaran Perkapita Disesuaikan (Ribu Rupiah/Orang/Tahun) di Kabupaten Hulu Sungai Tengah, 2010–2018**
Adjusted per Capita Expenditure (thousand rupiah/people/year) in Hulu Sungai Tengah Regency, 2010–2018

Tahun Year	Pengeluaran Perkapita Disesuaikan <i>Adjusted per Capita Expenditure</i>
(1)	(2)
2010	10 456
2011	10 634
2013	10 802
2014	10 960
2015	11 040
2016	11 142
2017	11 527
2018	11 635

Sumber / Source: Survei Sosial Ekonomi Nasional, 2018 / National Socio-Economic Survey 2018

<https://hulusungaitengahkab.bps.go.id>

51,03 kw / ha

Produktivitas padi
Productivity of Paddy

<https://hulusungaitengahkab.bps.go.id>

PENJELASAN TEKNIS

TECHNICAL NOTES

1. **Lahan sawah** adalah lahan pertanian yang berpetak-petak dan dibatasi oleh pematang (galengan), saluran untuk menahan/ menyalurkan air, yang biasanya ditanami padi sawah tanpa memandang dari mana diperoleh atau status lahan tersebut. Lahan yang dimaksud termasuk lahan yang terdaftar di Pajak Bumi Bangunan, luran Pembangunan Daerah, lahan bengkok, lahan serobotan, lahan rawa yang ditanami padi dan lahan bekas tanaman tahunan yang telah dijadikan sawah, baik yang ditanami padi, palawija atau tanaman semusim lainnya.
 2. **Tegal/ Kebun** adalah lahan pertanian bukan sawah (lahan kering) yang ditanami tanaman semusim atau tahunan dan terpisah dengan halaman sekitar rumah serta penggunaannya tidak berpindah pindah.
 3. **Ladang/ Huma** adalah lahan pertanian bukan sawah (lahan kering) yang biasanya ditanami tanaman semusim dan penggunaannya hanya semusim atau dua musim, kemudian akanditinggalkan bila sudah tidak subur lagi (berpindah-pindah), Kemungkinan lahan ini beberapa tahun kemudian akan dikerjakankembali jika sudah subur.
1. **Wetland** is agricultural land that separated by small dykes to resist water, where the main crop is usually wetland paddy without considering where it is got from or the status of the land. It includes the land that is registered at land income tax office, regional development contribution, 'bengkok' land, illegal ownership, swamps for rice cultivation, and annual crop land mark that has been used as rice field, which are both planted with paddy, secondary crops or the other seasonal crops.
 2. **Dry field/ Garden** is a dryland (unirrigated land) which is planted with seasonal or annual crops and separately from the yard around the house without shifting.
 3. **Unirrigated agricultural field / Shifting cultivation land** is dryland (unirrigated land) that usually is cultivated for seasonal crops and utilized only for one or two seasons, then it will be left when it is not fertile (shifting), Maybe, this land will be used again in a few years if it has been fertile.

4. **Lahan yang sementara tidak diusahakan** adalah lahan yang biasanya diusahakan tetapi untuk sementara (lebih dari 1 (satu) tahun tetapi kurang dari atau sama dengan 2 (dua) tahun) tidak diusahakan, termasuk lahan sawah yang tidak diusahakan selama lebih dari 2 (dua) tahun.
4. *Temporarily unused land is land that is regularly used but temporarily (more than a year but less or equal than two years) is unused, it includes wetland that is not cultivated more than two years*
5. Data pokok tanaman pangan yang dikumpulkan adalah luas panen dan produktivitas (hasil per hektar). Produksi tanaman pangan merupakan hasil perkalian antara luas panen dengan produktivitas. Pengumpulan data luas panen dilakukan setiap bulan dengan pendekatan area kecamatan di seluruh wilayah Indonesia. Pengumpulan data produktivitas dilakukan melalui pengukuran langsung pada plot ubinan berukuran 2½ m x 2½ m. Pengumpulan data produktivitas dilakukan setiap subround (empat bulanan) pada waktu panen petani.
5. *The main food crops data collected consists of harvested area and productivity (yield per hectare). Food crops production is generated by harvested area multiplied by productivity. The harvested area data is collected every month using sub district area approach in all sub district in Indonesia. The productivity data collection is conducted by a direct measurement in 2½ m x 2½ m crop cutting plot. The productivity measurement is conducted in every subround (four monthly) at the time when farmers are harvesting their crops.*
6. Data produksi padi dan palawija yang disajikan adalah dalam kualitas: gabah kering giling (padi), pipilan kering (jagung), biji kering (kedelai dan kacang tanah), dan umbi basah (ubi kayu dan ubi jalar).
6. *Production of paddy and secondary crops data are presented in the form of: dry unhusked rice (paddy), dry loose maize (maize), dry shells crops (soybeans and peanuts), and fresh roots (cassava and sweet potatoes).*
7. **Tanaman sayuran dan buah-buahan semusim** Tanaman sayuran semusim adalah tanaman sumber vitamin, garam mineral dan lain-lain yang
7. *Seasonal vegetable and fruit plants* **Seasonal vegetable plants** are plants which are the sources of vitamin, mineral salt, etc, consumed

dikonsumsi dari bagian tanaman yang berupa daun, bunga, buah, dan umbinya, yang berumur kurang dari satu tahun.

Tanaman buah-buahan semusim adalah tanaman sumber vitamin, garam mineral, dan lain-lain yang dikonsumsi dari bagian tanaman yang berupa buah, berumur kurang dari satu tahun, tidak berbentuk pohon/rumpun tetapi menjalar dan berbatang lunak.

8. **Tanaman buah-buahan dan sayuran tahunan.**

Tanaman buah-buahan tahunan adalah tanaman sumber vitamin, garam mineral, dan lain-lain yang dikonsumsi dari bagian tanaman yang berupa buah dan merupakan tanaman tahunan.

Tanaman sayuran tahunan adalah tanaman sumber vitamin, garam mineral, dan lain-lain yang dikonsumsi dari bagian tanaman yang berupa daun dan atau buah yang berumur lebih dari satu tahun.

9. **Tanaman biofarmaka** adalah tanaman yang bermanfaat untuk obat-obatan, kosmetik, dan kesehatan yang dikonsumsi atau digunakan dari bagian-bagian tanaman seperti daun, batang, buah, umbi (rimpang) ataupun akar.

10. **Tanaman hias** adalah tanaman yang mempunyai nilai keindahan baik

from the part of the plant in the form of leaf, flower, fruit, and root with the age of less than one year.

Seasonal fruit plants are plants which are the sources of vitamin, mineral salt, etc, consumed from the part of the plant in the form of fruits. These plants are creeps with the age of less than one year.

8. **Annual fruit and vegetable plants**

Annual fruit plants are plants which are the sources of vitamin, contained mineral salt, etc, consumed from the part of plant in the form of fruit and more than one year of age.

Annual vegetable plants are plants which are the sources of vitamin, contained mineral salt, etc, consumed from the part of the plant in the form of vegetable and more than one year of age.

9. **Medicinal plants** are plants which are useful for medicine. It is consumed from part of the plant such as leaf, flower, fruit, tuber, and root.

10. **Ornamental plants** are plants which have a beauty value, either in shape,

bentuk, warna daun, tajuk maupun bunganya, sering di-gunakan untuk penghias pekarangan dan lain sebagainya.

colour of leaf or crown of flower, and they are often used as a yard decorator.

11. **Luas panen tanaman hortikultura** adalah luas tanaman sayuran, buah-buahan, biofarmaka, dan tanaman hias yang diambil hasilnya/dipanen pada periode pelaporan.

11. **Harvested area of horticulture** is area which vegetable, fruit, medicinal and ornamental plant of crop harvested during the period of report.

12. **Luas panen untuk tanaman sayuran** adalah luas tanaman yang dipanen sekaligus/ habis/ dibongkar dan luas tanaman yang dipanen berkali-kali (lebih dari satu kali)/ belum habis.

12. **Harvested area of vegetables** is area of entirely plant harvested/ demolished and plant harvested several times/ undemolished.

Tanaman yang dipanen sekaligus/ habis/ dibongkar adalah tanaman yang sehabis panen langsung dibongkar/ dicabut, terdiri dari bawang merah, bawang putih, bawang daun, kentang, kol/ kubis, kembang kol, petsai/ sawi, wortel, lobak, dan kacang merah.

Entirely plants harvested/ demolished are plants usually harvested once and demolished to be substituted by other plants, consisting of: shallots, garlic, leeks, potato, cabbage, cauli flower, mustard green, carrots, chinese radish, and red kidney beans.

Tanaman yang dipanen berkali-kali (lebih dari satu kali)/ belum habis adalah tanaman yang pemanenannya lebih dari satu kali dan biasanya dibongkar apabila panen terakhir sudah tidak memadai lagi, terdiri dari: kacang panjang, cabe besar, cabe rawit, jamur, tomat, terung, buncis, ketimun, labu siam, kangkung, bayam, melon, semangka, dan blewah.

Plants harvested several times/ undemolished are plants usually harvested more than once and demolished in the case that the last harvest was economically not profitable. They consist of: yard long beans, chili, small chili, mushroom, tomatoes, egg plant, frech beans, cucumber, pumpkin/ chajota, swamp cabbage, spinach, melon, watermelon, and blewah.

13. Produksi hortikultura adalah hasil menurut bentuk produk dari setiap tanaman sayuran, buah-buahan,

13. *Horticulture production is the standard production quantity form of vegetable, fruit, medicinal and*

biofarmaka dan tanaman hias yang diambil berdasarkan luas yang dipanen/ tanaman yang menghasilkan pada bulan/ triwulan laporan.

ornamental plant based on harvested area/ the number of production plants reported monthly/ quarterly.

14. Data populasi ternak bersumber dari Direktorat Jenderal Peternakan dan Kesehatan Hewan Kementerian Pertanian, sedangkan jumlah pemotongan ternak merupakan hasil Survei Laporan Pemotongan Ternak. Pengumpulan data pemotongan ternak dilakukan secara lengkap setiap triwulan di seluruh Rumah Potong Hewan (RPH) dan Tempat Pemotongan Hewan (TPH) yang ada di Indonesia. Pada tahun 2013 jumlah Dokumen RPH/TPH hasil pencacahan yang diolah sebanyak 4.033.

14. Data of domestic livestock population are obtained from the Directorate General of Livestock and Animal Health Service, while data on the number of animals slaughtered are based on the quarterly survey conducted by BPS. This survey is a complete enumeration on all slaughterhouses and abattoirs in Indonesia. There are 4,033 covered in 2013.

ULASAN

DESCRIPTION

Terdapat tiga komoditas tanaman pangan yang dicakup dalam publikasi ini, yaitu padi, jagung, dan kacang kedelai.

Hulu Sungai Tengah Regency in figures 2017 covers three commodities of paddy and crop, namely paddy, maize, and soybean.

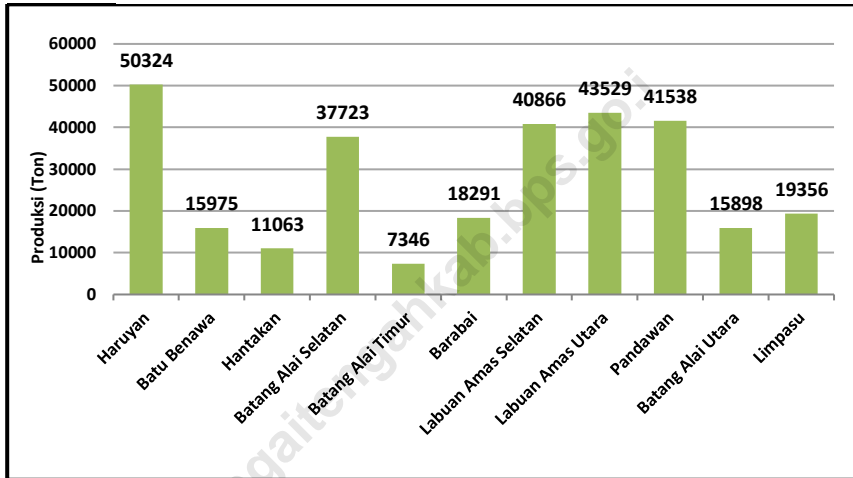
Perkebunan rakyat menunjukkan peranan yang cukup besar dalam pengembangan sektor pertanian. Tanaman perkebunan yang cukup potensial di Kabupaten Hulu Sungai Tengah adalah karet (20.047 kg) dan kelapa (4.418 kg).

Plantation showing quite significant role in the agriculture sector development. Potential plantation of Hulu Sungai Tengah Regency is rubber (20,047 kg) and coconut (4 418 kg).

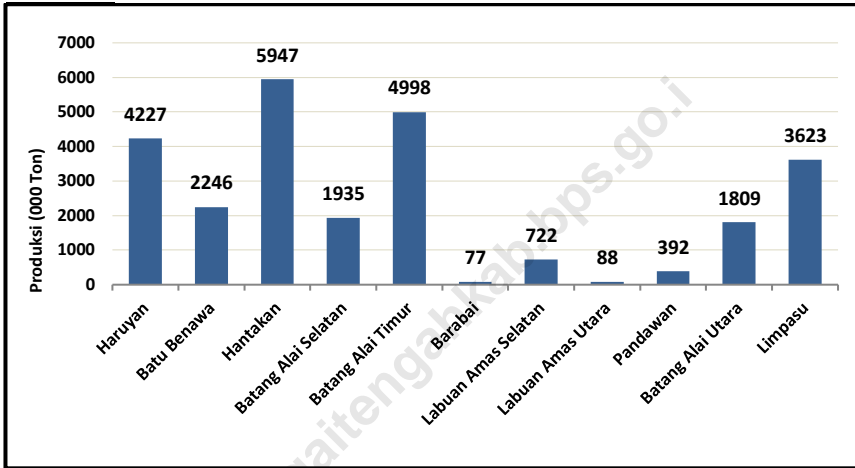
Populasi ternak besar di Kabupaten Hulu Sungai Tengah 2018 sebanyak 8.079 ekor, terdiri dari sapi potong (6.810 ekor) dan kerbau (1.269 ekor). Sedangkan ternak kecil terdiri dari kambing (2.352 ekor), domba (1.588 ekor), dan babi (1.760 ekor). Ternak unggas didominasi oleh ayam pedaging (1.747.352 ekor), itik (716.099 ekor), dan ayam kampung (359.992 ekor).

Population of large livestock in Hulu Sungai Tengah Regency 2018 is 8,079 namely beef cattle (6,810) and buffalo (1,269). Population of small livestock is dominated by goat (2,352), sheep (1,588), and pig (1,760). The biggest population of poultry is broiler (1747,352) followed by duck (716,099) and native chicken (359,992).

Gambar 10 Produksi Padi Menurut Kecamatan di Kabupaten Hulu Sungai Tengah 2018
Picture
Production of Paddy by Subdistrict in Hulu Sungai Tengah Regency, 2018



Gambar 12 Produksi Karet Menurut Kecamatan di Kabupaten Hulu Sungai Tengah 2018
Picture **Production of Rubber by Subdistrict in Hulu Sungai Tengah Regency, 2018**



5.1 Tanaman Pangan / Food Crops

Tabel 5.1.1 Luas Panen, Produksi, dan Produktivitas Padi Menurut Kecamatan di Kabupaten Hulu Sungai Tengah, 2018
Planted, Harvested Area, Production, and Productivity of Paddy by Subdistrict in Hulu Sungai Tengah Regency, 2018

Kecamatan <i>Subdistrict</i>	Luas Panen <i>Harvested Area</i> (ha)	Produksi <i>Production (ton)</i>	Produktivitas <i>Productivity</i> (Kw/ha)
(1)	(2)	(3)	(4)
Haruyan	9 689	50 324	51.94
Batu Benawa	3 143	15 975	50.83
Hantakan	2 716	11 063	40.73
Batang Alai Selatan	7 147	37 723	52.78
Batang Alai Timur	2 015	7 346	36.46
Barabai	3 538	18 291	51.70
Labuan Amas Selatan	7 731	40 866	52.86
Labuan Amas Utara	8 252	43 529	52.75
Pandawan	8 022	41 538	51.78
Batang Alai Utara	3 084	15 898	51.55
Limpasu	3 826	19 356	50.59
Hulu Sungai Tengah	59 163	301 909	51.03

Sumber / *Source*: Dinas Pertanian Kabupaten Hulu Sungai Tengah / *Agriculture Agency of Hulu Sungai Tengah Regency*

Tabel 5.1.2 Luas Panen, Produksi, dan Produktivitas Jagung Menurut Kecamatan di Kabupaten Hulu Sungai Tengah, 2018
Planted, Harvested Area, Production, and Productivity of Maize by Subdistrict in Hulu Sungai Tengah Regency, 2018

Kecamatan <i>Subdistrict</i>	Luas Panen <i>Harvested Area</i> (ha)	Produksi <i>Production (ton)</i>	Produktivitas <i>Productivity</i> (Kw/ha)
(1)	(2)	(3)	(4)
Haruyan	708	3 079	43.49
Batu Benawa	75	317	42.27
Hantakan	291	1 242	42.68
Batang Alai Selatan	52	219	42.12
Batang Alai Timur	563	2 389	42.43
Barabai	249	1 052	42.25
Labuan Amas Selatan	134	568	42.39
Labuan Amas Utara	205	867	42.29
Pandawan	357	1 516	42.46
Batang Alai Utara	86	363	42.21
Limpasu	57	241	42.28
Hulu Sungai Tengah	2 777	11 853	42.68

Sumber / Source: Dinas Pertanian Kabupaten Hulu Sungai Tengah / Agriculture Agency of Hulu Sungai Tengah Regency

Tabel 5.1.3 Luas Panen, Produksi, dan Produktivitas Kedelai Menurut Kecamatan di Kabupaten Hulu Sungai Tengah, 2018
Planted, Harvested Area, Production, and Productivity of Soybean by Subdistrict in Hulu Sungai Tengah Regency, 2018

Kecamatan <i>Subdistrict</i>	Luas Panen <i>Harvested Area</i> (ha)	Produksi <i>Production (ton)</i>	Produktivitas <i>Productivity</i> (Kw/ha)
(1)	(2)	(3)	(4)
Haruyan	1	1	12,02
Batu Benawa	78	97	12,49
Hantakan	88	120	13,84
Batang Alai Selatan	34	42	12,44
Batang Alai Timur	251	327	13,02
Barabai	40	51	12,68
Labuan Amas Selatan	34	42	12,44
Labuan Amas Utara	7	9	12,20
Pandawan	93	124	13,35
Batang Alai Utara	38	48	12,65
Limpasu	96	125	13,05
Hulu Sungai Tengah	795	1 037	13,04

Sumber / Source: Dinas Pertanian Kabupaten Hulu Sungai Tengah / Agriculture Agency of Hulu Sungai Tengah Regency

5.2 Hortikultura / Horticulture

Tabel 5.2.1 Luas Panen Tanaman Sayuran Menurut Kecamatan dan Jenis Tanaman di Kabupaten Hulu Sungai Tengah (ha), 2017-2018
Harvested Area of Vegetables by Subdistrict and Kind of Plant in Hulu Sungai Tengah Regency (ha), 2017-2018

Kecamatan Subdistrict	Bawang Merah <i>Shallot</i>		Cabai <i>Chili</i>		Kentang <i>Potato</i>		Kubis <i>Cabbage</i>	
	2017	2018	2017	2018	2017	2018	2017	2018
	(1)	(2)	(3)	(4)	(5)	(6)	(7)	(8)
Haruyan	-	-	37	47	-	-	-	-
Batu Benawa	-	-	27	21	-	-	-	-
Hantakan	-	-	31	28	-	-	-	-
Batang Alai Selatan	-	-	38	36	-	-	-	-
Batang Alai Timur	-	-	22	33	-	-	-	-
Barabai	-	-	25	19	-	-	-	-
Labuan Amas Selatan	-	-	11	8	-	-	-	-
Labuan Amas Utara	-	-	59	92	-	-	-	-
Pandawan	-	-	46	59	-	-	-	-
Batang Alai Utara	-	-	16	27	-	-	-	-
Limpasu	-	-	50	58	-	-	-	-
Hulu Sungai Tengah	-	-	362	428	-	-	-	-

Lanjutan Tabel / *Continued Table 5.2.1*

Kecamatan Subdistrict	Petsai <i>Chinese Cabbage</i>		Tomat <i>Tomato</i>		Bawang Putih <i>Garlic</i>	
	2017	2018	2017	2018	2017	2018
	(10)	(11)	(12)	(13)	(14)	(15)
Haruyan	–	–	25	14	–	–
Batu Benawa	–	–	6	2	–	–
Hantakan	–	1	3	–	–	–
Batang Alai Selatan	–	–	14	18	–	–
Batang Alai Timur	–	–	9	9	–	–
Barabai	–	–	6	1	–	–
Labuan Amas Selatan	3	3	4	5	–	–
Labuan Amas Utara	–	–	21	34	–	–
Pandawan	–	–	15	15	–	–
Batang Alai Utara	–	–	–	1	–	–
Limpasu	–	–	3	15	–	–
Hulu Sungai Tengah	3	4	106	114	–	–

Sumber / Source: BPS, Statistik Pertanian Hortikultura SPH-SBS/ BPS-Statistics Indonesia, *Agricultural Statistics for Horticulture SPH-SBS*

AGRICULTURE

Tabel 5.2.2 **Produksi Tanaman Sayuran Menurut Kecamatan dan Jenis Tanaman di Kabupaten Hulu Sungai Tengah (kuintal), 2017-2018**
Table **Production of Vegetables by Subdistrict and Kind of Plant in Hulu Sungai Tengah Regency (quintal), 2017-2018**

Kecamatan Subdistrict	Bawang Merah <i>Shallot</i>		Cabai <i>Chili</i>		Kentang <i>Potato</i>		Kubis <i>Cabbage</i>	
	2017	2018	2017	2018	2017	2018	2017	2018
	(1)	(2)	(3)	(4)	(5)	(6)	(7)	(8)
Haruyan	–	–	1 810	2 433	–	–	–	–
Batu Benawa	–	–	1 461	1 098	–	–	–	–
Hantakan	–	–	1 328	1 368	–	–	–	–
Batang Alai Selatan	–	–	2 169	1 788	–	–	–	–
Batang Alai Timur	–	–	1 228	1 324	–	–	–	–
Barabai	–	–	1 434	1 089	–	–	–	–
Labuan Amas Selatan	–	–	627	621	–	–	–	–
Labuan Amas Utara	–	–	2 821	4 069	–	–	–	–
Pandawan	–	–	2 297	3 226	–	–	–	–
Batang Alai Utara	–	–	734	527	–	–	–	–
Limpasu	–	–	2 259	2 435	–	–	–	–
Hulu Sungai Tengah	–	–	18 168	19 978	–	–	–	–

Lanjutan Tabel / *Continued Table 5.2.2*

Kecamatan <i>Subdistrict</i>	Petsai		Tomat		Bawang Putih	
	<i>Chinese Cabbage</i>		<i>Tomato</i>		<i>Garlic</i>	
	2017	2018	2017	2018	2017	2018
(1)	(10)	(11)	(12)	(13)	(14)	(15)
Haruyan	–	–	2 184	1 114	–	–
Batu Benawa	–	–	573	189	–	–
Hantakan	–	25	311	–	–	–
Batang Alai Selatan	–	–	1 084	1 556	–	–
Batang Alai Timur	–	–	618	663	–	–
Barabai	–	–	420	29	–	–
Labuan Amas Selatan	76	74	454	471	–	–
Labuan Amas Utara	–	–	1 567	2 784	–	–
Pandawan	–	–	1 407	1 139	–	–
Batang Alai Utara	–	–	–	97	–	–
Limpasu	–	–	219	1 243	–	–
Hulu Sungai Tengah	76	99	8 837	9 285	–	–

Sumber / *Source*: BPS, Statistik Pertanian Hortikultura SPH-SBS/ *BPS-Statistics Indonesia, Agricultural Statistic for Horticulture SPH-SBS*

Tabel 5.2.3 Luas Panen Tanaman Sayuran dan Buah–Buahan Semusim Menurut Jenis Tanaman (ha) di Kabupaten Hulu Sungai Tengah, 2017-2018
Harvested Area of Seasonal Vegetables and Fruits by Kind of Plant (ha) in Hulu Sungai Tengah Regency, 2017-2018

Kecamatan Subdistrict	Luas Panen Tanaman Sayuran dan Buah–Buahan Semusim Harvested Area of Seasonal Vegetables and Fruits	
	2017	2018
(1)	(2)	(3)
Sayuran/ <i>Vegetables</i>
Bawang Daun/ <i>Wlech Onion</i>	1	–
Bawang Merah/ <i>Shallot</i>	–	–
Bawang Putih/ <i>Garlic</i>	–	–
Bayam/ <i>Spinach</i>	8	5
Buncis/ <i>Green Bean</i>	97	100
Cabai Besar/ <i>Chili (Capsicum Annum)</i>	218	218
Cabai Rawit/ <i>Chili (Capsicum Frutescens)</i>	144	210
Cabai/ <i>Chili</i>	362	428
Jamur/ <i>Mushroom</i>	41	8
Kacang Merah/ <i>Red Bean</i>	–	–
Kacang Panjang/ <i>Yardlong Bean</i>	195	162
Kangkung/ <i>Kangkong</i>	1	3
Kembang Kol/ <i>Cauliflower</i>	–	–
Kentang/ <i>Potato</i>	–	–
Ketimun/ <i>Cucumber</i>	105	99
Kubis/ <i>Cabbage</i>	–	–
Labu Siam/ <i>Chayote</i>	–	–
Lobak/ <i>Radish</i>	–	–
Paprika/ <i>Bell Pepper</i>	–	–
Petsai/ <i>Chinese Cabbage</i>	3	4
Terung/ <i>Eggplant</i>	115	127
Tomat/ <i>Tomato</i>	106	114
Wortel/ <i>Carrot</i>	–	–
Buah–buahan/ <i>Fruits</i>
Blewah/ <i>Cantaloupe</i>	–	–
Melon/ <i>Melon</i>	–	–
Semangka/ <i>Watermelon</i>	1	–
Stroberi/ <i>Strawberry</i>	–	–

Sumber / Source: BPS, Statistik Pertanian Hortikultura SPH-SBS/ BPS-Statistics Indonesia, *Agricultural Statistics for Horticulture SPH-SBS*

Tabel 5.2.4 **Produksi Tanaman Sayuran dan Buah–Buahan Semusim Menurut Jenis Tanaman (kuintal) di Kabupaten Hulu Sungai Tengah, 2017-2018**
Harvested Area of Seasonal Vegetables and Fruits by Kind of Plant (ha) in Hulu Sungai Tengah Regency, 2017-2018

Kecamatan <i>Subdistrict</i>	Produksi Tanaman Sayuran dan Buah–Buahan Semusim <i>Production of Seasonal Vegetables and Fruits</i>	
	2017	2018
(1)	(2)	(3)
Sayuran/ <i>Vegetables</i>
Bawang Daun/ <i>Wlech Onion</i>	3	–
Bawang Merah/ <i>Shallot</i>	–	–
Bawang Putih/ <i>Garlic</i>	–	–
Bayam/ <i>Spinach</i>	212	144
Buncis/ <i>Green Bean</i>	7 598	7 604
Cabai Besar/ <i>Chili (Capsicum Annum)</i>	16 080	16 876
Cabai Rawit/ <i>Chili (Capsicum Frutescens)</i>	2 088	3 102
Cabai/ <i>Chili</i>	18 168	19 978
Jamur/ <i>Mushroom</i>	545	90
Kacang Merah/ <i>Red Bean</i>	–	–
Kacang Panjang/ <i>Yardlong Bean</i>	16 157	13 321
Kangkung/ <i>Kangkong</i>	25	74
Kembang Kol/ <i>Cauliflower</i>	–	–
Kentang/ <i>Potato</i>	–	–
Ketimun/ <i>Cucumber</i>	9 638	9 247
Kubis/ <i>Cabbage</i>	–	–
Labu Siam/ <i>Chayote</i>	–	–
Lobak/ <i>Radish</i>	–	–
Paprika/ <i>Bell Pepper</i>	–	–
Petsai/ <i>Chinese Cabbage</i>	76	99
Terung/ <i>Eggplant</i>	11 376	9 883
Tomat/ <i>Tomato</i>	8 837	9 285
Wortel/ <i>Carrot</i>	–	–
Buah–buahan/ <i>Fruits</i>
Blewah/ <i>Cantaloupe</i>	–	–
Melon/ <i>Melon</i>	–	–
Semangka/ <i>Watermelon</i>	70	–
Stroberi/ <i>Strawberry</i>	–	–

Sumber / *Source*: BPS, Statistik Pertanian Hortikultura SPH-SBS/ *BPS-Statistics Indonesia, Agricultural Statistic for Horticulture SPH-SBS*

AGRICULTURE

Tabel 5.2.5 Luas Panen Tanaman Biofarmaka Menurut Kecamatan dan Jenis Tanaman di Kabupaten Hulu Sungai Tengah (m²), 2017-2018
Harvested Area of Medicinal Plants by Subdistrict and Kind of Plant in Hulu Sungai Tengah Regency (m²), 2017-2018

Kecamatan Subdistrict	Jahe Ginger		Laos/Lengkuas Galanga		Kencur East Indian Galangal		Kunyit Turmeric	
	2017	2018	2017	2018	2017	2018	2017	2018
(1)	(2)	(3)	(4)	(5)	(6)	(7)	(8)	(9)
Haruyan	145	89	160	235	110	161	80	424
Batu Benawa	835	1 737	998	562	605	633	605	1 175
Hantakan	346	644	133	244	66	61	116	97
Batang Alai Selatan	1 325	20	150	30	180	15	60	40
Batang Alai Timur	98	91	80	84	65	90	74	116
Barabai	541	180	100	—	10	—	190	222
Labuan Amas Selatan	10	4	1	1	1	2	1	1
Labuan Amas Utara	—	—	—	—	—	—	—	—
Pandawan	—	—	—	—	—	—	—	—
Batang Alai Utara	—	—	—	—	—	—	—	—
Limpasu	—	—	—	—	—	—	—	—
Hulu Sungai Tengah	3 300	2 765	1 622	1 156	1 037	962	1 126	2 075

Sumber / Source: BPS, Statistik Pertanian Hortikultura SPH-SBS/ BPS-Statistics Indonesia, Agricultural Statistics for Horticulture SPH-SBS

Tabel 5.2.6 **Produksi Tanaman Biofarmaka Menurut Kecamatan dan Jenis Tanaman di Kabupaten Hulu Sungai Tengah (m²), 2017-2018**
Table **Production of Medicinal Plants by Subdistrict and Kind of Plant in Hulu Sungai Tengah Regency (kg), 2017-2018**

Kecamatan Subdistrict	Jahe Ginger		Laos/Lengkuas Galanga		Kencur East Indian Galangal		Kunyit Turmeric	
	2017	2018	2017	2018	2017	2018	2017	2018
(1)	(2)	(3)	(4)	(5)	(6)	(7)	(8)	(9)
Haruyan	230	264	362	1 145	103	254	88	715
Batu Benawa	2 417	5 111	4 044	1 904	1 655	1 774	1 815	3 640
Hantakan	1 148	1 673	184	469	74	142	190	171
Batang Alai Selatan	1 796	25	337	80	317	20	93	62
Batang Alai Timur	232	287	138	265	88	180	129	403
Barabai	1 130	427	236	–	18	–	241	487
Labuan Amas Selatan	14	12	4	6	2	5	2	4
Labuan Amas Utara	–	–	–	–	–	–	–	–
Pandawan	–	–	–	–	–	–	–	–
Batang Alai Utara	–	–	–	–	–	–	–	–
Limpasu	–	–	–	–	–	–	–	–
Hulu Sungai Tengah	6 967	7 799	5 305	3 869	2 257	2 375	2 558	5 482

Sumber / Source: BPS, Statistik Pertanian Hortikultura SPH-SBS/ BPS-Statistics Indonesia, Agricultural Statistic for Horticulture SPH-SBS

AGRICULTURE

Tabel 5.2.7 Luas Panen Tanaman Biofarmaka Menurut Jenis Tanaman (m²) di Kabupaten Hulu Sungai Tengah, 2017-2018
Harvested Area of Medicinal Plants by Kind of Plant (m²) in Hulu Sungai Tengah Regency, 2017 -2018

Jenis Tanaman <i>Kind of Plants</i>	Luas Panen Tanaman Biofarmaka <i>Harvested Area of Medicinal Plants</i>	
	2017	2018
	(2)	(3)
Dlingo/Dringo/ Sweet Root/Calamus	–	–
Jahe/ Ginger	3 300	2 765
Kapulaga/ Java Cardamon	–	–
Keji Beling/Kecibeling/ Strobilanthes crisper	–	–
Kencur/ East Indian Galangal	1 037	962
Kunyit/ Turmeric	1 126	2 075
Laos/Lengkuas/ Galanga	1 622	1 156
Lempuyang/ Zingiber Aromaticum	–	–
Lidah Buaya/ Oliviera	–	–
Mahkota Dewa/ God's Crown	–	–
Mengkudu/Pace/ Indian Mulberry	–	–
Sambiloto/ King of Bitter	2	–
Temuireng/ Black Turmeric	–	–
Temukunci/ Chinese Keys	–	–
Temulawak/ Java Turmeric	54	57

Sumber / Source: BPS, Statistik Pertanian Hortikultura SPH-SBS/ BPS-Statistics Indonesia, Agricultural Statistics for Horticulture SPH-SBS

Tabel 5.2.8 Produksi Tanaman Biofarmaka Menurut Jenis Tanaman (kg) di Kabupaten Hulu Sungai Tengah, 2017-2018
Production of Medicinal Plants by Kind of Plant (kg) in Hulu Sungai Tengah Regency, 2017-2018

Jenis Tanaman <i>Kind of Plants</i>	Produksi Tanaman Biofarmaka <i>Production of Medicinal Plants</i>	
	2017	2018
(1)	(2)	(3)
Dlingo/Dringo/ Sweet Root/Calamus	-	-
Jahe/ Ginger	6 967	7 799
Kapulaga/ Java Cardamon	-	-
Keji Beling/Kecibeling/ Strobilanthes crispa	-	-
Kencur/ East Indian Galangal	2 257	2 375
Kunyit/ Turmeric	2 558	5 482
Laos/Lengkuas/ Galanga	5 305	3 869
Lempuyang/ Zingiber Aromaticum	-	-
Lidah Buaya/ Oliviera	-	-
Mahkota Dewa/ God's Crown	-	-
Mengkudu/Pace/ Indian Mulberry	-	-
Sambiloto/ King of Bitter	4	-
Temuireng/ Black Turmeric	-	-
Temukunci/ Chinese Keys	-	-
Temulawak/ Java Turmeric	69	106

Sumber / Source: BPS, Statistik Pertanian Hortikultura SPH-SBS/ BPS-Statistics Indonesia, *Agricultural Statistics for Horticulture SPH-SBS*

Tabel 5.2.9 Luas Panen Tanaman Hias Menurut Kecamatan dan Jenis Tanaman di Kabupaten Hulu Sungai Tengah (m²), 2017-2018
Harvested Area of Ornamental Plants by Subdistrict and Kind of Plant in Hulu Sungai Tengah Regency (m²), 2017-2018

Kecamatan Subdistrict	Anggrek Orchid		Krisan Chrysantemum		Mawar Rose		Sedap Malam Tuberose	
	2017	2018	2017	2018	2017	2018	2017	2018
	(2)	(3)	(4)	(5)	(6)	(7)	(8)	(9)
Haruyan	—	—	—	—	—	—	—	—
Batu Benawa	—	—	—	—	—	—	—	—
Hantakan	—	—	—	—	—	—	—	—
Batang Alai Selatan	—	—	—	—	—	—	—	—
Batang Alai Timur	—	—	—	—	—	—	—	—
Barabai	—	—	—	—	—	—	—	—
Labuan Amas Selatan	—	—	—	—	—	—	—	—
Labuan Amas Utara	—	—	—	—	—	—	—	—
Pandawan	—	—	—	—	—	—	—	—
Batang Alai Utara	—	—	—	—	200	200	—	—
Limpasu	—	—	—	—	—	—	—	—
Hulu Sungai Tengah	—	—	—	—	200	200	—	—

Sumber / Source: BPS, Statistik Pertanian Hortikultura SPH-SBS/ BPS-Statistics Indonesia, Agricultural Statistic for Horticulture SPH-SBS

Tabel 5.2.10 **Produksi Tanaman Hias Menurut Kecamatan dan Jenis Tanaman di Kabupaten Hulu Sungai Tengah (tangkai), 2017-2018**
Table **Production of Ornamental Plants by Subdistrict and Kind of Plant in Hulu Sungai Tengah Regency (stalks), 2017-2018**

Kecamatan Subdistrict	Anggrek <i>Orchid</i>		Krisan <i>Chrysantemum</i>		Mawar <i>Rose</i>		Sedap Malam <i>Tuberose</i>	
	2017	2018	2017	2018	2017	2018	2017	2018
(1)	(2)	(3)	(4)	(5)	(6)	(7)	(8)	(9)
Haruyan	—	—	—	—	—	—	—	—
Batu Benawa	—	—	—	—	—	—	—	—
Hantakan	—	—	—	—	—	—	—	—
Batang Alai Selatan	—	—	—	—	—	—	—	—
Batang Alai Timur	—	—	—	—	—	—	—	—
Barabai	—	—	—	—	—	—	—	—
Labuan Amas Selatan	—	—	—	—	—	—	—	—
Labuan Amas Utara	—	—	—	—	—	—	—	—
Pandawan	—	—	—	—	—	—	—	—
Batang Alai Utara	—	—	—	—	4 580	10 800	—	—
Limpasu	—	—	—	—	—	—	—	—
Hulu Sungai Tengah	—	—	—	—	4 580	10 800	—	—

Sumber / Source: BPS, Statistik Pertanian Hortikultura SPH-SBS/ BPS-Statistics Indonesia, Agricultural Statistic for Horticulture SPH-SBS

AGRICULTURE

Tabel 5.2.11 Luas Panen Tanaman Hias Menurut Jenis Tanaman (m²) di Kabupaten Hulu Sungai Tengah, 2017-2018
Harvested Area of Ornamental Plants by Kind of Plant (m²) in Hulu Sungai Tengah Regency, 2017 -2018

Jenis Tanaman Kind of Plants	Luas Panen Tanaman Hias Harvested Area of Medicinal Plants	
	2017	2018
	(2)	(3)
Adenium (Kamboja Jepang)/ <i>Adenium obesum</i>	-	-
Aglaonema/ <i>Chinese evergreens</i>	-	-
Anggrek/ <i>Orchid</i>	-	-
Anthurium Bunga/ <i>Flamingo Lily Flower</i>	-	-
Anthurium Daun/ <i>Laceleaf</i>	-	-
Anyelir/ <i>Carnation</i>	-	-
Caladium/ <i>Heart of Jesus</i>	-	-
Cordyline/ <i>Cordyline</i>	-	-
Diffenbachia/ <i>Dumb canes</i>	-	-
Dracaena/ <i>Dracaena</i>	-	-
Euphorbia/ <i>Spurges</i>	-	-
Gladiol/ <i>Gladiol</i>	-	-
Herbras/ <i>Gerbera</i>	-	-
Krisan/ <i>Chrysantemum</i>	-	-
Mawar/ <i>Rose</i>	200	200
Melati/ <i>Jasmine</i>	-	-
Monstera/ <i>Swiss cheese plant</i>	-	-
Pakis/ <i>Fern</i>	-	-
Palem/ <i>Palm</i>	-	-

Sumber / Source: BPS, Statistik Pertanian Hortikultura SPH-SBS/ BPS-Statistics Indonesia, Agricultural Statistic for Horticulture SPH-SBS

Tabel 5.2.12 Produksi Tanaman Hias Menurut Jenis Tanaman (tangkai) di Kabupaten Hulu Sungai Tengah, 2017-2018
Table Production of Ornamental Plants by Kind of Plant (stalks) in Hulu Sungai Tengah Regency, 2017-2018

Jenis Tanaman Kind of Plants	Produksi Tanaman Hias Production of Ornamental Plants	
	2017	2018
	(2)	(3)
Adenium (Kamboja Jepang)/ <i>Adenium obesum</i>	–	–
Aglaonema/ <i>Chinese evergreens</i>	–	–
Anggrek/ <i>Orchid</i>	–	–
Anthurium Bunga/ <i>Flamingo Lily Flower</i>	–	–
Anthurium Daun/ <i>Laceleaf</i>	–	–
Anyelir/ <i>Carnation</i>	–	–
Caladium/ <i>Heart of Jesus</i>	–	–
Cordyline/ <i>Cordyline</i>	–	–
Diffenbachia/ <i>Dumb canes</i>	–	–
Dracaena/ <i>Dracaena</i> ¹	–	–
Euphorbia/ <i>Spurges</i>	–	–
Gladiol/ <i>Gladiol</i>	–	–
Herbras/ <i>Gerbera</i>	–	–
Krisan/ <i>Chrysantemum</i>	–	–
Mawar/ <i>Rose</i>	4 580	10 800
Melati/ <i>Jasmine</i> ²	–	–
Monstera/ <i>Swiss cheese plant</i>	–	–
Pakis/ <i>Fern</i>	–	–
Palem/ <i>Palm</i> ¹	–	–

Catatan / Note: ¹Satuan produksi Dracaena dan Palem dalam pohon/ *The unit of Dracaena and Palm production is tree*

²Satuan produksi Melati dalam kg/ *The unit of Jasmine production is kg*

Sumber / Source: BPS, Statistik Pertanian Hortikultura SPH-SBS/ *BPS-Statistics Indonesia, Agricultural Statistic for Horticulture SPH-SBS*

AGRICULTURE

Tabel 5.2.13 **Produksi Buah-buahan Menurut Jenis Tanaman Menurut Kecamatan di Kabupaten Hulu Sungai Tengah (kuintal), 2017-2018**
Table **Production of Fruits by Kind of Plant by Subdistrict in Hulu Sungai Tengah Regency (quintal), 2017-2018**

Kecamatan Subdistrict	Mangga Mango		Durian Durian		Jeruk Orange	
	2017	2018	2017	2018	2017	2018
	(1)	(2)	(3)	(4)	(5)	(6)
Haruyan	1 123	1 351	3 089	3 156	5 695	1 025
Batu Benawa	149	165	581	666	1 505	1 559
Hantakan	197	198	774	875	38	44
Batang Alai Selatan	88	54	240	256	2 669	2 673
Batang Alai Timur	254	–	1 904	865	84	77
Barabai	260	258	358	377	2 691	2 718
Labuan Amas Selatan	530	530	319	320	19 674	19 867
Labuan Amas Utara	134	136	716	734	29 073	31 028
Pandawan	623	625	980	988	46 317	46 968
Batang Alai Utara	466	480	864	870	3 083	3 212
Limpasu	90	78	161	245	367	377
Hulu Sungai Tengah	3 914	3 875	9 986	9 352	111 196	109 548

Lanjutan Table / Continued Table 5.2.13

Kecamatan Subdistrict	Pisang Banana		Pepaya Papaya		Salak Salacca	
	2017	2018	2017	2018	2017	2018
(1)	(8)	(9)	(10)	(11)	(12)	(13)
Haruyan	6 153	6 143	209	215	97	94
Batu Benawa	6 587	6 621	1 221	1 246	95	98
Hantakan	52 085	52 799	25	26	115	118
Batang Alai Selatan	3 892	3 932	29	29	15	15
Batang Alai Timur	65 060	62 626	38	40	13	10
Barabai	2 451	2 497	247	260	482	416
Labuan Amas Selatan	6 217	6 753	114	119	107	112
Labuan Amas Utara	7 747	7 574	33	38	124	130
Pandawan	1 775	1 884	167	177	68	62
Batang Alai Utara	5 672	6 094	126	122	76	82
Limpasu	859	919	75	63	72	68
Hulu Sungai Tengah	158 498	157 842	2 284	2 335	1 264	1 205

Sumber / Source: BPS, Statistik Pertanian Hortikultura SPH-SBS/ BPS-Statistics Indonesia, Agricultural Statistic for Horticulture SPH-SBS

Tabel 5.2.14 **Produksi Buah–Buahan dan Sayuran Tahunan Menurut Jenis Tanaman (m²) di Kabupaten Hulu Sungai Tengah, 2017-2018**
Production of Annual Fruits and Vegetables by Kind of Plant (m²) in Hulu Sungai Tengah Regency, 2017 -2018

Jenis Tanaman <i>Kind of Plants</i>	Produksi Buah–Buahan dan Sayuran Tahunan <i>Production of Annual Fruits and Vegetables</i>	
	2017	2018
(1)	(2)	(3)
Buah–Buahan/ <i>Fruits</i> :
Alpukat/ <i>Avocado</i>	–	0
Anggur/ <i>Grape</i>	–	0
Apel/ <i>Apple</i>	–	0
Belimbing/ <i>Star Fruit</i>	574	584
Duku/Langsat/Kokosan/ <i>Duku</i>	6 962	6 651
Durian/ <i>Durian</i>	9 986	9 352
Jambu Air/ <i>Rose Apple</i>	1 495	1 495
Jambu Bijil/ <i>Guava</i>	1 002	1 020
Jeruk Besar/ <i>Pomelo</i>	253	213
Jeruk Siam/Kepron/ <i>Tangerine/Orange</i>	111 196	109 548
Jeruk/ <i>Orange (Tangerine + Pomelo)</i>	111 449	109 761
Mangga/ <i>Mango</i>	3 914	3 875
Manggis/ <i>Mangosteen</i>	2 342	2 370
Markisa/ <i>Marquisa</i>	–	0
Nangka/Cempedak/ <i>Jack Fruit</i>	8 133	8 165
Nenas/ <i>Pineapple</i>	359	365
Pepaya/ <i>Papaya</i>	2 284	2 335
Pisang/ <i>Banana</i>	158 498	157 842
Rambutan/ <i>Rambutan</i>	57 448	62 761
Salak/ <i>Salacca</i>	1 264	1 205
Sawo/Sapodilla/ <i>Star Apple</i>	2 164	1 985
Sirsak/ <i>Soursop</i>	463	476
Sukun/ <i>Bread Fruit</i>	1 179	1 148
Sayuran/ <i>Vegetables</i>
Jengkol/ <i>Jengkol</i>	1 043	977
Melinjo/ <i>Melinjo</i>	10	5
Petai/ <i>Twisted Cluster Bean</i>	1 584	1 633

Sumber / *Source*: BPS, Statistik Pertanian Hortikultura SPH-SBS/ *BPS-Statistics Indonesia, Agricultural Statistics for Horticulture SPH-SBS*

5.3 Perkebunan / Estate Crops

Tabel 5.3.1 Luas Areal Tanaman Perkebunan Menurut Kecamatan dan Jenis Tanaman di Kabupaten Hulu Sungai Tengah (ha), 2017 -2018
Planted Area of Estate Crops by Subdistrict and Kind of Crop in Hulu Sungai Tengah Regency (hectare), 2017-2018

Kecamatan Subdistrict	Kelapa Sawit Oil Palm		Kelapa Coconut		Karet Rubber		Kopi Coffee	
	2017	2018	2017	2018	2017	2018	2017	2018
(1)	(2)	(3)	(4)	(5)	(6)	(7)	(8)	(9)
Haruyan	-	-	698	698	4 227	4 227	-	-
Batu Benawa	-	-	300	300	2 246	2 246	1	1
Hantakan	-	-	1 486	1 486	5 947	5 947	199	199
Batang Alai Selatan	-	-	385	385	1 935	1 935	-	-
Batang Alai Timur	-	-	999	999	4 998	4 998	101	101
Barabai	-	-	117	117	77	77	7	7
Labuan Amas Selatan	-	-	496	496	722	722	5	5
Labuan Amas Utara	-	-	188	188	88	88	-	-
Pandawan	-	-	408	408	392	392	4	4
Batang Alai Utara	-	-	85	85	1 809	1 809	3	3
Limpasu	-	-	19	19	3 623	3 623	2	2
Hulu Sungai Tengah	-	-	5 181	5 181	26 064	26 064	322	322

Lanjutan Tabel / Continued Table 5.3.1

Kecamatan Subdistrict	Kakao Cocoa		Tebu Sugar Cane		Teh Tea		Tembakau Tobacco	
	2017	2018	2017	2018	2017	2018	2017	2018
(1)	(10)	(11)	(12)	(13)	(14)	(15)	(16)	(17)
Haruyan	-	-	-	-	-	-	-	-
Batu Benawa	-	-	-	-	-	-	-	-
Hantakan	-	-	-	-	-	-	-	-
Batang Alai Selatan	-	-	-	-	-	-	-	-
Batang Alai Timur	-	-	-	-	-	-	-	-
Barabai	-	-	-	-	-	-	-	-
Labuan Amas Selatan	-	-	-	-	-	-	-	-
Labuan Amas Utara	-	-	-	-	-	-	-	-
Pandawan	-	-	-	-	-	-	-	-
Batang Alai Utara	-	-	-	-	-	-	-	-
Limpasu	-	-	-	-	-	-	-	-
Hulu Sungai Tengah	-	-	-	-	-	-	-	-

Sumber / Source: Dinas Pertanian Kabupaten Hulu Sungai Tengah / Agriculture Agency of Hulu Sungai Tengah Regency

Tabel 5.3.2 **Produksi Perkebunan Menurut Kecamatan dan Jenis Tanaman di Kabupaten Hulu Sungai Tengah (ton), 2017 dan 2018**
Production of Estate Crops by Subdistrict and Kind of Crop in Hulu Sungai Tengah Regency (ton), 2017 and 2018

Kecamatan Subdistrict	Kelapa Sawit <i>Oil Palm</i>		Kelapa <i>Coconut</i>		Karet <i>Rubber</i>		Kopi <i>Coffee</i>	
	2017	2018	2017	2018	2017	2018	2017	2018
	(1)	(2)	(3)	(4)	(5)	(6)	(7)	(8)
Haruyan	-	-	623	623	4 084	4 284	-	-
Batu Benawa	-	-	245	245	2 579	2 479	0,070	0,070
Hantakan	-	-	1 345	1 345	4 496	4 496	81	81,39
Batang Alai Selatan	-	-	313	313	1 495	1 495	-	-
Batang Alai Timur	-	-	889	889	4 030	4 201	26,56	27
Barabai	-	-	67	68	9	9	0,969	10
Labuan Amas Selatan	-	-	431	431	118	118	0,518	0,560
Labuan Amas Utara	-	-	121	121	11	11	-	-
Pandawan	-	-	336,5	336	63	63	0,548	0,550
Batang Alai Utara	-	-	42,5	43	1 609	1 609	0,314	0,344
Limpasu	-	-	4	4	1 302	1 302	0,065	0,080
Hulu Sungai Tengah	-	-	4 417	4 418	19 796	20 067	110,044	119,994

Lanjutan Tabel / *Continued Table 5.3.2*

Kecamatan Subdistrict	Kakao Cocoa		Tebu Sugar Cane		Teh Tea		Tembakau Tobacco	
	2017	2018	2017	2018	2017	2018	2017	2018
(1)	(10)	(11)	(12)	(13)	(14)	(15)	(16)	(17)
Haruyan	-	-	-	-	-	-	-	-
Batu Benawa	-	-	-	-	-	-	-	-
Hantakan	-	-	-	-	-	-	-	-
Batang Alai Selatan	-	-	-	-	-	-	-	-
Batang Alai Timur	-	-	-	-	-	-	-	-
Barabai	-	-	-	-	-	-	-	-
Labuan Amas Selatan	-	-	-	-	-	-	-	-
Labuan Amas Utara	-	-	-	-	-	-	-	-
Pandawan	-	-	-	-	-	-	-	-
Batang Alai Utara	-	-	-	-	-	-	-	-
Limpasu	-	-	-	-	-	-	-	-
Hulu Sungai Tengah	-	-	-	-	-	-	-	-

Sumber / Source: Dinas Pertanian Kabupaten Hulu Sungai Tengah / *Agriculture Agency of Hulu Sungai Tengah Regency*

5.4 Peternakan / *Livestock*

Tabel 5.4.1 Populasi Ternak Menurut Kecamatan dan Jenis Ternak di Kabupaten Hulu Sungai Tengah, 2018
Livestock Population by Subdistrict and Kind of Livestock in Hulu Sungai Tengah Regency, 2018

Kecamatan <i>Subdistrict</i>	Sapi Perah <i>Dairy Cattle</i>	Sapi Potong <i>Beef Cattle</i>	Kerbau <i>Buffalo</i>
(1)	(2)	(3)	(4)
Haruyan	-	540	-
Batu Benawa	-	230	-
Hantakan	-	56	-
Batang Alai Selatan	-	423	-
Batang Alai Timur	-	46	-
Barabai	-	242	-
Labuan Amas Selatan	-	2 322	-
Labuan Amas Utara	-	175	1 269
Pandawan	-	1 750	-
Batang Alai Utara	-	547	-
Limpasu	-	479	-
Hulu Sungai Tengah	-	6 810	1 269

Lanjutan Tabel / *Continued Table 5.4.1*

Kecamatan <i>Subdistrict</i>	Kambing <i>Goat</i>	Domba <i>Sheep</i>	Babi <i>Pig</i>
(1)	(5)	(6)	(7)
Haruyan	190	81	-
Batu Benawa	230	105	-
Hantakan	68	-	330
Batang Alai Selatan	80	223	772
Batang Alai Timur	35	-	658
Barabai	367	94	-
Labuan Amas Selatan	332	87	-
Labuan Amas Utara	100	15	-
Pandawan	450	394	-
Batang Alai Utara	369	589	-
Limpasu	131	-	-
Hulu Sungai Tengah	2 352	1 588	1 760

Sumber / *Source*: Dinas Pertanian Kabupaten Hulu Sungai Tengah / *Agriculture Agency of Hulu Sungai Tengah Regency*

Tabel 5.4.2 Populasi Unggas Menurut Kecamatan dan Jenis Ternak di Kabupaten Hulu Sungai Tengah, 2018
Poultry Population by Subdistrict and Kind of Livestock in Hulu Sungai Tengah Regency, 2018


Kecamatan <i>Subdistrict</i>	Ayam Kampung <i>Native Chicken</i>	Ayam Petelur <i>Layer</i>	Ayam Pedaging <i>Broiler</i>	Itik/Itik Manila <i>Duck/Muscovy Duck</i>
(1)	(2)	(3)	(4)	(5)
Haruyan	33 001	-	93 524	143 070
Batu Benawa	13 164	-	630 100	16 321
Hantakan	12 324	-	-	1 933
Batang Alai Selatan	48 671	-	190 367	40 542
Batang Alai Timur	19 067	-	-	5 854
Barabai	36 091	-	82 625	35 322
Labuan Amas Selatan	47 350	-	275 889	198 534
Labuan Amas Utara	13 192	-	73 758	147 264
Pandawan	62 444	-	132 605	77 613
Batang Alai Utara	53 074	-	150 895	43 919
Limpasu	21 614	-	117 589	5 727
Hulu Sungai Tengah	359 992	-	1 747 352	716 099

Sumber / Source: Dinas Pertanian Kabupaten Hulu Sungai Tengah / Agriculture Agency of Hulu Sungai Tengah Regency

<https://hulusungaitengahkab.bps.go.id>

80 946

Jumlah Pelanggan Listrik PLN
Number of PLN Costumers



<https://hulusungaitengahkab.bps.go.id>

PENJELASAN TEKNIS

TECHNICAL NOTES

1. Pengumpulan data industri besar dan sedang dilakukan melalui Survei Industri Besar dan Sedang yang dilaksanakan setiap tahun secara lengkap (sensus) sejak tahun 1975. Survei Industri Besar dan Sedang mencakup semua perusahaan industri yang mempunyai tenaga kerja 20 orang atau lebih dengan menggunakan kuesioner II A.
 2. Klasifikasi industri yang digunakan dalam survei ini berdasar kepada Klasifikasi Baku Lapangan Usaha Indonesia (KBLI). KBLI adalah klasifikasi lapangan usaha yang berdasar kepada *International Standard Industrial Classification of All Economic Activities (ISIC) revisi 4* yang telah disesuaikan dengan kondisi Indonesia.
 3. **Industri manufaktur** adalah suatu kegiatan ekonomi yang melakukan kegiatan mengubah suatu barang dasar secara mekanis, kimia, atau dengan tangan sehingga menjadi barang jadi/setengah jadi, dan atau barang yang kurang nilainya menjadi barang yang lebih tinggi nilainya, dan sifatnya lebih dekat kepada pemakai akhir. Termasuk dalam kegiatan ini adalah jasa industri dan pekerjaan perakitan.
1. *Data collection of large and medium scale manufacturing is conducted through The Large and Medium Manufacturing Establishment Survey that has been done annually for all industries (census) since 1975. Large and Medium Manufacturing Establishment Survey covers all manufactures/industries with 20 workers or more by questionnaire II A.*
 2. *The industrial clasifcation adopted in this survey refers to the Klasifikasi Baku Lapangan Usaha Indonesia (KBLI). KBLI is classification of economic activities based on the International Standard Industrial Classification of All Economic Activities (ISIC rev 4) that has been modified according to the local condition in Indonesia.*
 3. **Manufacturing industry** is defined as an economic activity processing basic goods mechanically, chemicals or manually into final or intermediate goods. It is also defined as processing of lower value goods into higher value goods as final or intermediate products. The activities also include services for manufacturing and assembling.
 4. **Services for manufacturing** is defined as a manufacturing activity

4. **Jasa industri** adalah kegiatan industri yang melayani keperluan pihak lain. Pada kegiatan ini bahan baku disediakan oleh pihak lain sedangkan pihak pengolah hanya melakukan pengolahannya dengan mendapat imbalan sebagai balas jasa (upah maklon).

5. **Perusahaan atau usaha industri** adalah suatu unit (kesatuan) usaha yang melakukan kegiatan ekonomi, bertujuan menghasilkan barang atau jasa, terletak pada suatu bangunan atau lokasi tertentu, dan mempunyai catatan administrasi tersendiri mengenai produksi dan struktur biaya serta ada seorang atau lebih yang bertanggung jawab atas usaha tersebut.

6. Industri manufaktur dikelompokkan ke dalam 4 golongan berdasarkan banyaknya pekerja, yaitu: industri besar (100 orang pekerja atau lebih), industri sedang/menengah (20–99 orang pekerja), industri kecil (5–19 orang pekerja), dan industri mikro (1–4 orang pekerja).

7. Pelanggan adalah individu atau kelompok, baik rumah tangga, perusahaan atau institusi nonprofit

which serving other manufacturing establishments. In this case, raw materials are supplied by others while the workers are paid as a compensation for processing raw materials.

5. **A manufacturing establishment** is defined as a production unit engaged in economic activity, producing goods or services, located in a building or in a certain location, keeping a business record concerning the production and cost structure, and having a person or more that are responsible to those activities.

6. *Manufacturing industries are categorized into four groups, based on the number of employees: large scale manufacturing (100 employees or more), medium scale manufacturing (20–99 employees), small scale manufacturing (5–19 employees), and micro industry (1–4 employees).*

7. *Customers are individuals or groups, whether household, company or non-profit institutions*

yang membeli air bersih dari perusahaan air bersih.

that buy water supply from water supply establishment.

8. Air disalurkan adalah volume air bersih dari perusahaan air bersih.

8. *Distributed water is the volume of water supply from watersupply establishment.*

<https://hulusungaitengahkab.bps.go.id>

ULASAN**DESCRIPTION**

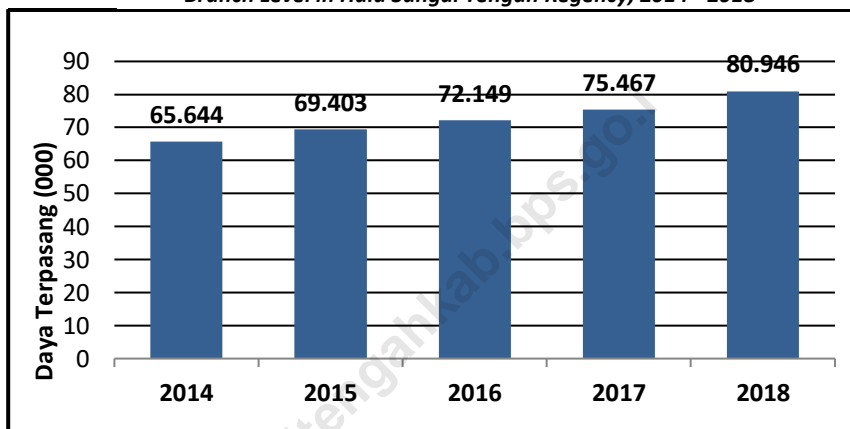
PT. PLN (Persero) Cabang Barabai mencatat bahwa dari tahun ke tahun jumlah pelanggan listrik semakin meningkat. Pada tahun 2018 terdapat sebanyak 80.949 pelanggan, naik 7,3% dibandingkan dengan tahun 2017. Sebagian besar pelanggan adalah pelanggan dengan kategori R, mencapai angka 74.345.

According to State Electricity Enterprises of Hulu Sungai Tengah Regency, the number of subscribers increased every year. During 2018 there was 80.949 subscribers, 7.3% more than the subscriber in 2017, Most of these subscribers were in category R, with 74,345 subscribers.

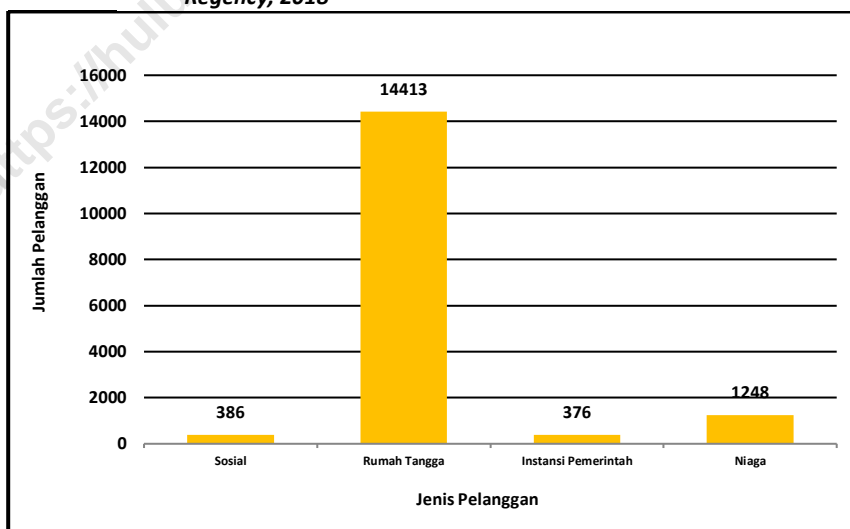
Pada tahun 2018 terdapat 15.858 pelanggan air minum di kabupaten Hulu Sungai Tengah, sebanyak 87,26 persen merupakan pelanggan rumah tangga. Rincian pelanggan dan jumlah air terjual bisa dilihat pada tabel 6.2.2 dan tabel 6.2.3.

In 2018, the number of purified drinking water subscribers was 15,858, dominated by household subscribers by 87,26 percent. Detail of customer and volume of sold water can be seen in table 6.2.2 and 6.2.3.

Gambar 13 Jumlah Pelanggan Listrik PT.PLN (Persero) pada Cabang/Ranting PLN di Kabupaten Hulu Sungai Tengah, 2014 - 2018
Picture Number of Customers of State Electricity Company by Tariff at Branch Level in Hulu Sungai Tengah Regency, 2014 - 2018



Gambar 14 Jumlah Pelanggan Air Menurut Jenis Pelanggan di Kabupaten Hulu Sungai Tengah, 2018
Picture Number of Customer by Type of Customers in Hulu Sungai Tengah Regency, 2018



6.1 Energi / Energy

Tabel 6.1.1 Daya Terpasang Menurut Tarif Listrik di Kabupaten Hulu Sungai Tengah, 2014-2018
Table Installed Capacity in Hulu Sungai Tengah Regency, 2014-2018

Tahun/Year	Kategori S	Kategori R	Kategori B	Kategori I	Kategori P
(1)	(2)	(3)	(4)	(5)	(6)
2014	2 229	60 762	2 282	15	356
2015	2 363	64 266	2 355	15	404
2016	2 624	66 590	2 440	14	481
2017	2 904	69 392	2 655	20	496
2018	3 241	74 345	2 821	22	517

Sumber / Source: PT. PLN (Persero) Cabang Barabai / State Electricity Company Branch of Barabai

Tabel 6.1.2 Pelanggan Listrik Daya Terpasang dan KWH Terjual Menurut Jenis Pelanggan di PT. PLN Barabai, 2018
Number of Electricity Costumer Installed, Capacity and Sold KWH in Barabai Branch of State Electricity Company by Kind of Customer, 2018

Uraian <i>Descriptions</i>	Batas Daya <i>Capacity Limit</i> (VA)	Jenis Tarif <i>Type of</i> <i>Tariff</i>	Pelanggan <i>Costumer</i>	Daya <i>Capacity</i>	KWh
(1)	(2)	(3)	(4)	(5)	(6)
1. Sosial/ <i>Social</i>	220	S.1	-	-	-
	450	S.2	1 491	670 950	868 995
	900	S.2	1 204	1 083 600	558 893
	1 300	S.2	276	358 800	279 139
	2 200	S.2	146	321 200	197 512
	3 500-200 KVA	S.2	123	972 700	721 217
2. Rumah Tangga/ <i>Household</i>	>200 KVA	S.3	1	1 110 000	1 246 608
	450	R.1	41 865	18 839 250	37 909 593
	900	R.1	28 783	25 904 700	13 105 527
	1,300	R.1	3 266	4 245 800	1 476 497
	2,200	R.1	370	814 000	478 290
	3500-5500	R.2	56	228 800	100 962
3. Bisnis/ <i>Business</i>	>6600	R.3	5	82 200	131 494
	450	B1	1 096	493 200	633 667
	900	B1	741	666 900	590 050
	1,300	B1	343	445 900	364 122
	2200-5500	B1	416	1 223 400	529 866
	5500-200KVA	B2	225	3 631 000	5 154 229
>200 KVA	B3	0	0	0	
Subjumlah/ <i>Subtotal</i>			80 407	61 092 400	64 346 661

Lanjutan Tabel / *Continued Table 6.1.1*

Uraian <i>Description</i>	Batas Daya <i>Capacity Limit</i> (VA)	Jenis Tarif <i>Type of</i> <i>Tariff</i>	Pelanggan <i>Costumer</i>	Daya <i>Capacity</i>	KWh
(1)	(2)	(3)	(4)	(5)	(6)
4. Industri/ <i>Industry</i>	450	I.1	0	0	0
	900	I.1	1	900	0
	1 300	I.1	1	1 300	624
	2 200	I.1	1	2200	11 766
	3 500-14 KVA	I.1	3	26 700	65 173
	>14-200 KVA	I.2	14	1 486 500	1 779 906
	>200 KVA	I.3	2	2 525 000	4 568 900
30 000 KVA ke atas	I.4	0	0	0	
5. Perkantoran/ <i>Office</i>	450	P.1	49	22 050	37 465
	900	P.1	146	131 400	46 422
	1 300	P.1	93	120 900	118 237
	2 200	P.1	77	250 200	196 918
	6 600-200 KVA	P.1	65	1 850 600	2 548 528
>200 KVA	P.2	0	0	0	
6. Lampu Penerangan Jalan/ <i>Road</i> <i>Lamp</i> Lainnya/ <i>Others</i>	P.3	P.3	87	1 09 3390	3994558
	200 KVA	T	0	0	0
	>200 KVA	C	0	0	0
	L	L	3	16 500	0
Subjumlah/ <i>Subtotal</i>			542	7 527 640	13 368 497
Jumlah/ <i>Total</i>			80 949	68 620 040	77 715 158

Sumber / *Source*: PT. PLN (Persero) Cabang Barabai / *State Electricity Company Branch of Barabai*

Tabel 6.1.3 Jumlah Pelanggan dan Air yang Disalurkan Menurut Pelanggan di Kabupaten Hulu Sungai Tengah, 2018
Number of Customer and Distributed Clean Water by Type of Customers in Hulu Sungai Tengah Regency, 2018

Jenis Pelanggan <i>Customers Type</i>	Pelanggan <i>Customers</i>	Air Disalurkan <i>Distributed Water (m³)</i>	Nilai (rupiah) <i>Value</i>
(1)	(2)	(3)	(4)
Sosial <i>Social</i>	386	1 000 000	630 601 600
Rumah Tangga <i>Household</i>	14 413	3 937 920	15 508 141 600
Instansi Pemerintah <i>Government Institution</i>	376	1 000 000	1 657 525 000
Niaga <i>Trade</i>	1 248	1 000 000	2 351 415 500
Jumlah/ <i>Total</i>	16 423	6 937 920	20 147 680 700

Sumber / *Source*: PDAM Kabupaten Hulu Sungai Tengah / *Local Water Supply Utility of Hulu Sungai Tengah Regency*

Tabel 6.1.4 Jumlah Pelanggan dan Air yang Disalurkan Menurut Kecamatan di Kabupaten Hulu Sungai Tengah, 2018
Number of Customers and Distributed Clean Water by Subdistrict in Hulu Sungai Tengah Regency, 2018

Kecamatan Subdistrict	Jumlah Pelanggan Number of Customers	Air Disalurkan Distributed Water (m ³)	Nilai/Value (rupiah)
(1)	(2)	(3)	(4)
Haruyan	1 164	315 235	700 000 000
Batu Benawa	1 121	944 180	1 000 000 000
Hantakan	-	-	-
Batang Alai Selatan	1 799	1 261 240	1 000 000 000
Batang Alai Timur	-	-	-
Barabai	9 833	2 934 920	15 147 680 700
Labuan Amas Selatan	641	630 020	1 000 000 000
Labuan Amas Utara	783	313 360	500 000 000
Pandawan	428	-	-
Batang Alai Utara	475	157 480	300 000 000
Limpasu	179	315 240	500 000 000
Hulu Sungai Tengah	16 423	3 173 070	19 756 125 400

Sumber / Source: PDAM Kabupaten Hulu Sungai Tengah / Local Water Supply Utility of Hulu Sungai Tengah Regency



16

Jumlah Rumah Makan

<https://hulusungaitengahkab.bps.go.id>

PENJELASAN TEKNIS**TECHNICAL NOTES**

1. **Wisatawan mancanegara (wisman)** ialah setiap pengunjung yang mengunjungi suatu negara di luar tempat tinggalnya, didorong oleh satu atau beberapa keperluan tanpa bermaksud memperoleh penghasilan di tempat yang dikunjungi dan lamanya kunjungan tersebut tidak lebih dari satu tahun (12 bulan). Definisi ini mencakup 2 (dua) kategori wisatawan mancanegara, yaitu:
 - a. Wisatawan (turis) ialah setiap pengunjung seperti definisi di atas yang tinggal paling sedikit 24 jam, akan tetapi tidak lebih dari 1 (satu) tahun di tempat yang dikunjungi, dengan maksud antara lain: berlibur, rekreasi, olah raga, bisnis, menghadiri pertemuan, studi, dan kunjungan dengan alasan kesehatan.
 - b. *Excursionist* ialah setiap pengunjung seperti definisi di atas yang tinggal kurang dari 24 jam di tempat yang dikunjungi (termasuk "*Cruise passengers*"). *Cruise Passengers* ialah setiap pengunjung yang tiba di suatu negara di mana mereka tidak menginap di akomodasi yang tersedia di negara tersebut, misalnya dengan kapal laut.

1. **An International Visitor** is any person visiting a country other than his usual place of residence for any reason other than for earning income in the country visited, and the length of stay is no more than one year (12 months). This definition covers two categories of foreign visitors, namely:
 - a. "Tourist" is any visitor staying for at least 24 hours, but no more than one year, in the country visited, with the intention of visiting, and for any of these purposes: pleasure, recreation and sports, business, visiting friends and relatives, missions, attending meetings, conferences, visit for health reasons and study.
 - b. "Excursionist" is any visitor staying less than 24 hours in the country visited including, "Cruise Passengers", i.e, visitors arriving in a country without staying in any accommodation available in the visited country.

TOURISM

2. **Rata-rata lama tinggal** adalah rata-rata waktu tinggal wisatawan mancanegara di Indonesia untuk satu kali kunjungan.
 3. Usaha penyediaan akomodasi adalah usaha yang menyediakan pelayanan penginapan yang dapat dilengkapi dengan pelayanan pariwisata lainnya. Usaha penyediaan akomodasi dapat berupa hotel, vila, pondok wisata, bumi perkemahan, persinggahan karavan, dan akomodasi lainnya yang digunakan untuk tujuan pariwisata.
 4. **Hotel** adalah penyediaan akomodasi secara harian berupa kamar-kamar di dalam satu bangunan yang dapat dilengkapi dengan jasa pelayanan makan dan minum, kegiatan hiburan dan atau fasilitas lainnya. Hotel terdiri dari hotel berbintang dan hotel non-bintang.
 5. **Hotel bintang** adalah usaha penyediaan jasa pelayanan penginapan, makan minum serta jasa lainnya bagi umum dengan menggunakan sebagian atau seluruh bangunan. Usaha ini dikelola secara komersial serta memenuhi ketentuan persyaratan sebagai hotel bintang (termasuk berlian) yang ditetapkan dalam surat keputusan instansi yang membinanya. Misalnya hotel bintang lima, hotel bintang empat dan seterusnya.
2. **Average length of stay** is the average stay duration of foreign visitor in Indonesia for one trip.
 3. *The business of providing accommodation is a business that provides specialty services that can be equipped with other tourism services. It includes hotel, villa, cottage, camping, caravan stop, and other accommodation that are used for tourism purposes.*
 4. **Hotel** is a daily supply of accommodation rooms within a building which can be equipped with eating and drinking services, entertainment activities and/or other facilities. Hotel consists of a classified hotel and a non-classified hotel.
 5. **A star hotel** is the business of providing an accommodation, eating and drinking as well as other services for the public by using a building or a part of a building. It is managed commercially and meets specified requirements as a star hotel (including diamonds) set forth in the decree of fostering agency. For example, five-star hotel, four-star hotel, and so on.

6. **Tingkat penghunian kamar hotel** adalah persentase banyaknya malam kamar yang dihuni terhadap banyaknya malam kamar yang tersedia.
6. *Room occupancy rate* is the number of room-nights occupied divided by the number of room-nights available, multiplied by 100 percent.
7. **Rata-rata lamanya tamu menginap** adalah banyaknya malam tempat tidur yang terpakai (malam tamu) dengan banyaknya tamu yang menginap di hotel atau akomodasi lainnya.
7. *Average length of stay* is the number of bed-nights used (guest night) divided by the number of guests coming to spend the night at the accommodation.

ULASAN

DESCRIPTION

Dinas Kepemudaan, Olahraga dan Pariwisata mencatat ada 16 restoran yang memiliki ijin usaha dari dinas tersebut pada tahun 2018. Jumlah restoran atau rumah makan terbanyak terdapat di ibukota kabupaten Hulu Sungai Tengah, yaitu Kecamatan Barabai.

The Youth, Sports and Tourism Office noted that there are 16 restaurants which have business licenses from the agency. Highest number of restaurants is on the capital city of Hulu Sungai Tengah Regency, Barabai Subdistrict.

7.1 Pariwisata /Tourism

Tabel 6.1.4 Jumlah Rumah Makan/Restoran di Kabupaten Hulu Sungai Tengah menurut Kecamatan, 2018
Number of Restaurants in Hulu Sungai Tengah Regency by Subdistrict, 2018

Kecamatan Subdistrict	2015	2016	2017	2018
(1)	(2)	(3)	(4)	(5)
Haruyan	-	-	-	-
Batu Benawa	3	3	3	3
Hantakan	-	-	-	-
Batang Alai Selatan	-	-	-	-
Batang Alai Timur	-	-	-	-
Barabai	12	12	12	12
Labuan Amas Selatan	1	1	1	1
Labuan Amas Utara	-	-	-	-
Pandawan	-	-	-	-
Batang Alai Utara	1	1	1	1
Limpasu	-	-	-	-
Hulu Sungai Tengah	16	16	16	16

Sumber/Source: Dinas Kepemudaan, Olahraga dan Pariwisata Kabupaten Hulu Sungai Tengah/
 Youth, Sports and Tourism Office of Hulu Sungai Tengah Regency

<https://hulusungaitengahkab.bps.go.id>

50 155

**Jumlah Kendaraan Bermotor
Terdaftar**



<https://hulusungaitengahkab.bps.go.id>

PENJELASAN TEKNIS

1. **Kendaraan bermotor** adalah setiap kendaraan yang digerakkan oleh peralatan teknik yang ada pada kendaraan tersebut, biasanya digunakan untuk angkutan orang atau barang di atas jalan raya selain kendaraan yang berjalan di atas rel. Kendaraan bermotor yang dicatat adalah semua jenis kendaraan kecuali kendaraan bermotor TNI/Polri dan Korps Diplomatik.
2. **Mobil penumpang** adalah setiap kendaraan bermotor yang dilengkapi dengan tempat duduk untuk sebanyak-banyaknya delapan orang, tidak termasuk tempat duduk untuk pengemudi, baik dilengkapi atau tidak dilengkapi bagasi.
3. **Mobil bis** adalah setiap kendaraan bermotor yang dilengkapi dengan tempat duduk untuk lebih dari delapan orang, tidak termasuk tempat duduk untuk pengemudi, baik dilengkapi atau tidak dilengkapi bagasi.
4. **Mobil truk** adalah setiap kendaraan bermotor yang digunakan untuk angkutan barang, selain mobil penumpang, mobil bis dan kendaraan bermotor roda dua.

TECHNICAL NOTES

1. **Motor vehicles** are any kind of vehicles motorized by machine set up in those vehicles, they are usually used for transporting peoples or goods on roads except vehicles moving along a railway line. The data cover all kinds of motor vehicles except those belong to Indonesia Army Force Indonesian State Police and Diplomatic Corps.
2. **Passenger cars** are any motor vehicles with no more than eight seats, excluding seat for driver, it can be with or without hoot.
3. **Buses** are large passenger cars having seats for more than eight passengers, excluding seat for driver, it can be with or without hoot.
4. **Trucks** are any motor vehicles used to transport goods excluding passenger cars, buses, and motorcycles.

TRANSPORTATION

ULASAN

DESCRIPTION

Jumlah kendaraan pribadi yang tercatat pada Unit Pelayanan Pendapatan Daerah SAMSAT Barabai tahun 2018 adalah sebanyak 49.228 unit. Sedangkan jumlah kendaraan umum mencapai 927 unit.

The number of private vehicles recorded in the Regional Revenue Service Unit Barabai in 2018 was 49,228 units. While the number of public vehicles reached 927 units.

8.1 Transportasi / *Transportation*


Tabel <i>Table</i>	8.1.1	Banyaknya Mobil Penumpang, Mobil Beban, dan Sepeda Motor Menurut Jenis dan Status Terdaftar, 2018 <i>Number of Occupant Car, Load Car, and Motorcycle by Kind and Registered Status, 2018</i>		
	Jenis Kendaraan <i>Kind of Motorcycle</i>	Pribadi <i>Individual</i>	Umum <i>General</i>	Jumlah <i>Total</i>
	(1)	(2)	(3)	(4)
I.	Mobil Penumpang			
	1. Sedan	94	-	94
	2. Jeep	455	-	455
	3. Stasiun Wagon	-	-	-
	4. Minicab/Mikrolet L 300	3 575	250	3 825
	5. Bus	1	-	-
II.	Mobil Beban			
	1. Truk	135	509	644
	2. Pick Up	1 059	168	1 227
	3. Sub Urban	-	-	-
	4. Ambulance	-	-	-
III.	Sepeda Motor			
	1. Sepeda Motor	43 890	-	43 890
	2. Scooter	-	-	-
	3. R3	19	-	19
	Jumlah/ Total	49 228	927	50 155

Sumber/source : Unit Pelayanan Pendapatan Daerah (UPPD) SAMSAT Barabai/*Regional Regional Revenue Service Unit SAMSAT Barabai*

<https://hulusungaitengahkab.bps.go.id>

37,10%

Penduduk Kabupaten Hulu Sungai Tengah memiliki pengeluaran per kapita sebulan antara Rp 500.000 hingga Rp 750.000



<https://hulusungaitengahkab.bps.go.id>

PENJELASAN TEKNIS

Pengeluaran rata-rata per kapita adalah biaya yang dikeluarkan untuk konsumsi semua anggota rumah tangga selama sebulan baik yang berasal dari pembelian, pemberian maupun produksi sendiri dibagi dengan banyaknya anggota rumah tangga dalam rumah tangga tersebut.

TECHNICAL NOTES

Per capita Average Expenditure is the cost spent for all household members consumption during the month, whether from purchasing, giving or own production, divided by the number of household members in the household.

ULASAN

DESCRIPTION

Berdasarkan hasil pengolahan data Susenas 2018, sebagian besar penduduk Kabupaten Hulu Sungai Tengah memiliki pengeluaran per kapita sebulan antara Rp 500.000 hingga Rp 750.000 (37,10 persen). Rincian persentase penduduk menurut golongan pengeluaran per kapita dapat dilihat di Tabel 9.1.1

According to Susenas 2018, the biggest percentage of population by expenditure per capita per month is Rp 500.000-750.000 (37.10 percents). Details about it can be seen in Table 9.1.1.

Menurut kelompok makanan, rata-rata pengeluaran per kapita sebulan penduduk Hulu Sungai Tengah sebagian besar digunakan untuk keperluan membeli kelompok makanan dan minuman jadi (44,47 persen), Ikan/Udang/Cumi/Kerang (12,96 persen), dan Padi-padian (12,42 persen). Komponen yang lebih lengkap bisa dilihat di Tabel 9.2.1

By food group, most population of Hulu Sungai Tengah spend their money in prepared foods and beverages (44.47 percent), fish/prawn/squid/clam (12.96 percent) and cereals (12.42 percent), Details of this kind of expenditure can be seen in Table 9.2.1

9.1 Pengeluaran Penduduk/*Population Expenditure*

Tabel	9.1.1	Persentase Penduduk Menurut Golongan Pengeluaran Per Kapita Sebulan di Kabupaten Hulu Sungai Tengah, 2018
Table		<i>Percentage of Population by Expenditure Per Capita Per Month Class in Hulu Sungai Tengah Regency, 2018</i>
Golongan Pengeluaran		Persentase Penduduk
<i>Expenditure Classes</i>		<i>Percentage of Population</i>
(1)		(2)
< 150 000		0
150 000–199 999		0
200 000–299 999		0,93
300 000–499 999		15,87
500 000–749 999		37,10
750 000–999 999		16,16
1 000 000–1 499 999		17,82
999		
1 500 000+		12,11

Sumber / Source: Survei Sosial Ekonomi Nasional, 2018 / *National Socio-Economic Survey 2018*

9.2 Konsumsi Makanan/*Food Consumption*

Tabel 9.2.1 Rata-rata Pengeluaran dan Persentase Rata-rata Pengeluaran Per Kapita Sebulan Menurut Kelompok Makanan di Kabupaten Hulu Sungai Tengah, 2018
Average Expenditure and Percentage of Average Expenditure Per Capita Per Month by Food Group in Hulu Sungai Tengah Regency, 2018

Kelompok Makanan <i>Food Group</i>	Rata-rata Pengeluaran <i>Average of Expenditure</i>	Persentase Rata-rata Pengeluaran <i>Percentage of Average Expenditure</i>
(1)	(2)	
Padi-padian/ <i>Cereals</i>	58 549	12, 42
Umbi-umbian/ <i>Tubers</i>	1 590	0, 34
Ikan/Udang/Cumi/Kerang <i>Fish/Prawn/Squid/Clam</i>	61 134	12, 96
Daging/ <i>Meat</i>	9 021	1, 91
Telur dan susu/ <i>Eggs and milk</i>	26 723	5, 67
Sayur-sayuran/ <i>Vegetables</i>	24 078	5, 11
Kacang-kacangan/ <i>Legumes</i>	6 667	1, 41
Buah-buahan/ <i>Fruits</i>	20 487	4, 34
Minyak dan Kelapa/ <i>Oil and Coconut</i>	12 810	2, 72
Bahan minuman/ <i>Beverage stuffs</i>	17 402	3, 69
Bumbu-bumbuan/ <i>Spices</i>	10 245	2, 17
Konsumsi lainnya/ <i>Miscellaneous food items</i>	13 147	2, 79
Makanan dan minuman jadi <i>Prepared food and beverages</i>	209 683	44,47
Jumlah/ <i>Total</i>	471 536	100,00

Sumber / Source: Survei Sosial Ekonomi Nasional, 2018 / *National Socio-Economic Survey 2018*



Sektor pertanian memberikan kontribusi sebesar **25,20 %** terhadap perekonomian Kabupaten Hulu Sungai Tengah

Pertumbuhan Ekonomi Kabupaten Hulu Sungai Tengah tahun 2016

5,15 %



<https://hulusungaitengahkab.bps.go.id>

PENJELASAN TEKNIS

1. Penghitungan statistik neraca nasional mengikuti buku petunjuk yang diterbitkan oleh Perserikatan Bangsa Bangsa (PBB) dikenal sebagai Sistem Neraca Nasional (SNN). SNN adalah rekomendasi internasional tentang bagaimana menyusun ukuran aktivitas ekonomi yang sesuai dengan standar neraca baku yang didasarkan pada prinsip-prinsip ekonomi. Rekomendasi yang dimaksud dinyatakan dalam sekumpulan konsep, definisi, klasifikasi, dan aturan neraca yang disepakati secara internasional dalam mengukur indikator tertentu seperti Produk Domestik Bruto (PDB). Salah satu bentuk adaptasi pencatatan statistik nasional adalah melakukan perubahan tahun dasar PDB Indonesia dari tahun 2000 ke 2010. Perubahan tahun dasar PDB dilakukan seiring dengan mengadopsi rekomendasi PBB yang tertuang dalam Sistem Neraca Nasional 2008 (SNA 2008).
2. Produk Domestik Bruto pada tingkat nasional serta Produk Domestik Regional Bruto (PDRB) pada tingkat regional (provinsi) menggambarkan kemampuan suatu wilayah untuk menciptakan nilai tambah pada suatu waktu tertentu. Untuk menyusun PDB maupun PDRB digunakan 2

TECHNICAL NOTES

1. *The method used to estimate national accounts statistics is based on the standard guidelines formed by United Nation known as System of National Accounts (SNA). SNA is the internationally agreed standard set of recommendations on how to compile measures of economic activity in accordance with strict accounting conventions based on economic principles. The recommendations are expressed in term of a set of concepts, definitions, classifications and accounting rules that comprise the internationally agreed standard for measuring indicators such as Gross Domestic Product (GDP). One of the improvements in the national statistical system is to rebase GDP form base year 2000 to 2010 in order to capture current economic condition, It is in line with the United Nations (UN) recommendation on 2008 SNA.*
2. *The basic measure of the value added arising from economic activity is known as Gross Domestic Product at the national level and Gross Regional Domestic Product (GRDP) at the regional level (provinces/regencies/municipaliti*

pendekatan, yaitu lapangan usaha dan pengeluaran. Keduanya menyajikan komposisi data nilai tambah dirinci menurut sumber kegiatan ekonomi (lapangan usaha) dan menurut komponen penggunaannya. PDB maupun PDRB dari sisi lapangan usaha merupakan penjumlahan seluruh komponen nilai tambah bruto yang mampu diciptakan oleh sektor-sektor ekonomi atas berbagai aktivitas produksinya. Sedangkan dari sisi pengeluaran menjelaskan tentang penggunaan dari nilai tambah tersebut,

3. PDB menurut lapangan usaha mengalami perubahan klasifikasi dari 9 lapangan usaha menjadi 17 lapangan usaha. PDB menurut lapangan usaha dirinci menurut total nilai tambah dari seluruh sektor ekonomi yang mencakup lapangan usaha Pertanian, Kehutanan, dan Perikanan; Pertambangan dan Penggalian; Industri Pengolahan; Pengadaan Listrik dan Gas; Pengadaan Air, Pengelolaan Sampah, Limbah dan Daur Ulang; Konstruksi; Perdagangan Besar dan Eceran, Reparasi Mobil dan Sepeda Motor; Transportasi dan Pergudangan; Penyediaan Akomodasi dan Makan Minum; Informasi dan Komunikasi; Jasa Keuangan dan Asuransi; Real Estat; Jasa Perusahaan; Administrasi Pemerintahan, Pertahanan dan Jaminan Sosial Wajib; Jasa Pendidikan;

es), To compile these statistics, two approaches have been used, i.e, "production approach" and "expenditure approach". The first approach is to measure value added produced by various kinds of economic activities, while the second approach is to measure final uses of the country's output. In other words. GDP/GRDP is the sum of total value added produced by all economic industries (activities) and the way of using it.

3. *GDP by industry classification changes from 9 sectors to 17 industries. GDP by industry is classified by types of economic activities such as Agriculture, Forestry and Fishing; Mining and Quarrying; Manufacturing; Electricity and Gas; Water supply, Sewerage, Waste Management and Remediation Activities; Construction; Wholesale and Retail Trade; Repair of Motor Vehicles and Motorcycles; Transportation and Storage; Accommodation and Food Service Activities; Information and Communication; Financial and Insurance Activities; Real Estate Activities; Business Activities; Public Administration; Defence and Compulsory Social Security; Education; Human Health and*

Jasa Kesehatan dan Kegiatan Sosial;
dan Jasa lainnya.

*Social Work Activities; and Other
Services Activities.*

4. PDB menurut pengeluaran mengalami perubahan klasifikasi dimana pengeluaran konsumsi Lembaga Non-Profit yang Melayani Rumah Tangga (LNPRT) yang sebelumnya termasuk bagian dari pengeluaran konsumsi rumah tangga menjadi komponen terpisah. Sehingga klasifikasi PDB menurut pengeluaran dirinci menjadi 7 komponen yaitu komponen pengeluaran konsumsi rumah tangga, pengeluaran konsumsi LNPRT, pengeluaran konsumsi pemerintah, pembentukan modal tetap bruto, perubahan inventori, ekspor barang dan jasa, dan impor barang dan jasa.
5. Pengeluaran konsumsi rumah tangga mencakup berbagai pengeluaran konsumsi akhir rumah tangga atas barang dan jasa untuk memenuhi kebutuhan individu ataupun kelompok secara langsung. Pengeluaran rumah tangga di sini mencakup makanan dan minuman selain restoran; pakaian, alas kaki dan jasa perawatannya; perumahan dan perlengkapan rumah tangga; kesehatan dan pendidikan; transportasi dan komunikasi; restoran dan hotel serta lainnya.
6. Pengeluaran Konsumsi Pemerintah terdiri dari Pengeluaran Konsumsi

4. *GDP by expenditure classification changes where consumption expenditure Non-profit Institutions Serving Households (NPISH) previously included as part of household consumption expenditure is taken out into separate component. So that, GDP by type of expenditures is classified into: household consumption expenditure, NPISH consumption expenditure, government consumption expenditure, gross fixed capital formation, changes in inventories, exports of goods and services, and imports of goods and services.*
5. *Household consumption expenditures consist of expenditures incurred by households, which are used for both individual or collective needs. Household consumptions are classified into food and beverages other than restaurants; clothing, footwear, and related maintenance services; housing and household equipment; health and education; transport and communication; restaurants and hotels; and others.*
6. *Government consumption expenditure consists of Individual*

Individu dan Pengeluaran Konsumsi Kolektif, Barang dan jasa individu merupakan barang dan jasa privat, dimana ciri-ciri barang privat yaitu: a) *Scarcity*, yaitu ada kelangkaan/ keterbatasan dalam jumlah; b) *Excludable consumption*, yaitu konsumsi suatu barang dapat dibatasi hanya pada mereka yang memenuhi persyaratan tertentu (biasanya harga); c) *Rivalrous competition*, yaitu konsumsi oleh satu konsumen akan mengurangi atau menghilangkan kesempatan pihak lain untuk melakukan hal serupa. Contoh barang dan jasa yang dihasilkan pemerintah dan tergolong sebagai barang dan jasa individu adalah jasa pelayanan kesehatan pemerintah di rumah sakit/ puskesmas dan jasa pendidikan di sekolah/ universitas negeri. Sedangkan barang dan jasa kolektif ekuivalen dengan barang publik yang memiliki ciri: a) *Non-rivalry*, yaitu penggunaan satu konsumen terhadap suatu barang tidak mengurangi kesempatan konsumen lain untuk juga mengkonsumsi barang tersebut; b) *Non-excludable*, yaitu apabila suatu barang publik tersedia, maka tidak ada yang dapat menghalangi siapapun untuk memperoleh manfaat dari barang tersebut atau dengan kata lain setiap orang memiliki akses ke barang tersebut. Contoh barang dan jasa yang dihasilkan pemerintah dan tergolong sebagai barang dan jasa kolektif adalah jasa pertahanan yang dilakukan TNI

Consumption Expenditure and Collective Consumption Expenditure, Individual goods and services are private goods and services, which the characteristics of private goods is a) Scarcity, that there is a scarcity/ limited in number; b) Excludable consumption, the consumption of goods can be limited only to those who meet certain requirements (usually the price); c) Rivalrous competition, ie consumption by the consumer will reduce or eliminate the chance of another party to do so, Examples of goods and services produced by government and classified as goods and services of individuals is the government health services in hospitals/ health centers and education services in schools/ universities. Collective goods and services equivalent to public goods characterized by a) Non-rivalry, namely the use of a consumer for an item does not reduce the chance of another consumer to also consume goods; b) Non-excludable, i.e. when a public good available, then nothing can hinder anyone to benefit from the goods or in other words everyone has access to the goods. Examples of goods and services produced by government and classified as collective goods and services is

dan keamanan yang dilakukan kepolisian.

7. Pembentukan Modal Tetap Bruto (PMTB) mencakup pengadaan, pembuatan, dan pembelian barang modal. Barang modal dimaksud adalah barang-barang yang digunakan untuk proses produksi, tahan lama atau yang mempunyai umur pemakaian lebih dari satu tahun seperti bangunan, mesin-mesin dan alat angkutan. Termasuk pula di sini perbaikan besar (berat) yang sifatnya memperpanjang umur atau mengubah bentuk atau kapasitas barang modal tersebut, Pengeluaran barang modal untuk keperluan militer juga dicakup sebagai PMTB. Klasifikasi komponen PMTB dibagi menjadi 6 sub komponen yaitu Konstruksi; Mesin dan Peralatan; Kendaraan; Peralatan Lainnya; Cultivated Biological Resources (CBR) dan Produk Kekayaan Intelektual.

8. Ekspor barang dan jasa merupakan transaksi perdagangan barang dan jasa dari penduduk (residen) ke bukan penduduk (nonresiden). Impor barang dan jasa adalah transaksi perdagangan dari bukan penduduk ke penduduk. Ekspor atau impor barang terjadi pada saat terjadi perubahan hak kepemilikan barang antara penduduk dengan bukan penduduk (dengan atau tanpa perpindahan fisik barang tersebut). Pada PDB dengan tahun

carried military defense services and the police's security.

7. *Gross Fixed Capital Formation (GFCF) includes procurement, manufacture, and the purchase of capital goods. Capital goods are goods which are used for the production process, durable or have a service life of more than one year such as buildings, machinery, and transportation equipment. Including here: huge improvement that are to extend the life or changing the shape or the capacity of the capital good. Capital expenditures for military purposes are also covered as GFCF. GFCF component are classified into six sub-components: Construction; Machinery and Equipment; vehicle; Other equipment; Cultivated Biological Resources (CBR) and Intellectual Property Product.*

8. *Exports of goods and services consist of transactions of goods and services from residents to non-residents. Imports of goods and services consist of transaction of goods and services from non-residents to residents. Exports and imports of goods occur when there are changes in ownership of goods between residents and non-residents (with or without physical movements of goods across*

dasar 2010, ekspor dan impor barang dirinci menjadi nonmigas dan migas.

frontiers). On the GDP at 2010 basic year, exports and imports of goods specified into non-oil and gas and oil and gas.

9. Produk Domestik Bruto maupun agregat turunannya disajikan dalam 2 (dua) versi penilaian, yaitu atas dasar “harga berlaku” dan atas dasar “harga konstan”. Disebut sebagai harga berlaku karena seluruh agregat dinilai dengan menggunakan harga pada tahun berjalan, sedangkan harga konstan penilaiannya didasarkan kepada harga satu tahun dasar tertentu, dalam publikasi ini digunakan harga tahun 2010.

9. *GDP and its aggregations are presented in two forms: at current market prices and at constant base year market prices. In presenting current market prices, all aggregates are valued at current market prices, while base year constant market prices are shown by valuing all aggregates at fixed base year prices. Year of 2010 is used as the base year in this publication.*

10. Laju pertumbuhan Produk Domestik Bruto diperoleh dari perhitungan PDB atas dasar harga konstan. Diperoleh dengan cara mengurangi nilai PDB pada tahun ke-n terhadap nilai pada tahun ke n-1 (tahun sebelumnya), dibagi dengan nilai pada tahun ke n-1, dikalikan dengan 100 persen. Laju pertumbuhan menunjukkan perkembangan agregat pendapatan dari satu waktu tertentu terhadap waktu sebelumnya.

10. *Growth rate of Gross Domestic Product is derived from GDP at constant market prices. It is obtained by subtracting the value of GDP year n with the value of GDP year n-1, divided by the value of GDP year n-1 then multiplied by 100 percents The growth rate of GDP explains the income growth during the given period.*

ULASAN**DESCRIPTION****Pendapatan Regional**

Pendapatan Domestik Regional Bruto Kabupaten Hulu Sungai Tengah berdasarkan atas harga berlaku pada 2018 sebesar 6.600,86 miliar rupiah. PDRB atas harga konstan 2010 sebesar 4.659,68 miliar rupiah.

Pendapatan Domestik Regional Bruto Kabupaten Hulu Sungai Tengah paling banyak berasal dari sektor pertanian, kehutanan, dan perikanan, yaitu sebesar 1.663,69 miliar rupiah, kemudian diikuti oleh sektor industri pengolahan sebesar 956,92 miliar rupiah. Keadaan tersebut dikatakan normal karena wilayah Hulu Sungai Tengah merupakan wilayah agraris. Sektor pengadaan listrik dan gas merupakan sektor yang memiliki peran terkecil dalam pendapatan regional bruto di Kabupaten Hulu Sungai Tengah.

Distribusi persentase terbesar untuk PDRB Kabupaten Hulu Sungai Tengah pada 2018 atas dasar harga berlaku paling tinggi ada pada sektor pertanian, yaitu sebesar 25,20 persen.

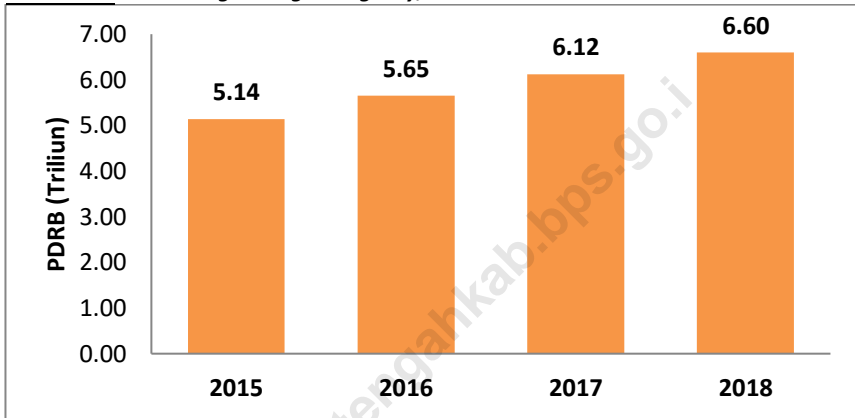
Regional Income

The Gross Regional Domestic Product of Hulu Sungai Tengah Regency based on the prevailing price in 2018 was 6,600.86 billion rupiahs. The GRDP of the 2010 constant prices was 4,659.68 billion rupiahs.

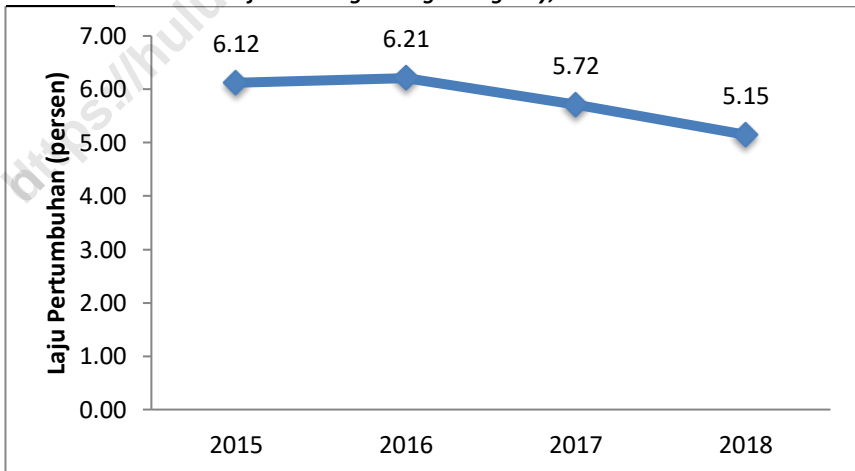
The Gross Regional Domestic Product of Hulu Sungai Tengah Regency mostly came from the agriculture, forestry and fisheries sectors, amounting to 1,663.69 billion rupiahs, then followed by the manufacturing industry sector at 956.92 billion rupiahs. The situation is said to be normal because the Sungai Tengah Regency is an agricultural area. The electricity and gas procurement sector is the sector that has the smallest role in gross regional income in the Hulu Sungai Tengah Regency.

The largest percentage distribution for GRDP of Hulu Sungai Tengah Regency in 2018 based on the highest prevailing prices is in the agricultural sector, which is 25.20 percent.

Gambar 15 Produk Domestik Regional Bruto Atas Dasar harga Berlaku Kabupaten Hulu Sungai Tengah, 2015–2018
Picture **Gross Domestic Regional Product at Current Market Price of Hulu Sungai Tengah Regency, 2015–2018**



Gambar 16 Laju Pertumbuhan Produk Domestik Regional Bruto Atas Dasar harga Berlaku Kabupaten Hulu Sungai Tengah, 2015–2018
Picture **Growth Rate of Gross Domestic Regional Product at Current Market Price of Hulu Sungai Tengah Regency, 2015–2018**



10.1 Sistem Neraca Nasional/*System of National Account*

Tabel 10.1.1 **Produk Domestik Regional Bruto Atas Dasar Harga Berlaku Menurut Lapangan Usaha di Kabupaten Hulu Sungai Tengah (Juta rupiah), 2015–2018**
Gross Regional Domestic Product at Current Market Prices by Industry in Hulu Sungai Tengah Regency (million rupiahs), 2015–2018

Lapangan Usaha Industry	2015	2016	2017*	2018**
(1)	(2)	(3)	(4)	(5)
A Pertanian, Kehutanan, Perikanan	1,311,303.95	1,438,481.11	1,561,140.98	1,663,690.77
B Pertambangan dan Penggalian	37,873.59	41,245.20	45,103.30	49,115.27
C Industri Pengolahan	773,784.63	834,626.42	912,367.35	956,917.99
D Pengadaan Listrik,Gas	6,154.27	8,009.75	9,396.53	10,771.31
E Pengadaan Air	24,529.42	26,596.51	29,616.70	32,511.90
F Konstruksi	443,596.35	485,430.83	534,455.30	578,057.31
G Perdagangan Besar dan Eceran dan Reparasi Mobil dan Sepeda	523,715.27	590,745.17	651,158.46	728,088.32
H Transportasi dan Pergudangan	247,667.53	280,293.47	295,724.84	315,456.37
I Penyediaan Akomodasi dan Makan Minum	180,577.30	199,080.72	216,325.03	238,989.59
J Informasi dan Komunikasi	208,790.66	230,403.55	254,175.64	279,494.09
K Jasa Keuangan	104,070.21	114,810.84	130,691.05	144,034.66
L Real Estate	169,147.75	184,570.40	194,416.89	212,244.46
M,N Jasa Perusahaan	9,966.65	11,030.67	12,209.51	13,591.73
O Administrasi Pemerintah, Pertahanan dan Jaminan Sosial Wajib	566,129.70	594,262.35	625,694.83	674,696.52
P Jasa Pendidikan	359,611.03	417,915.02	446,506.38	481,935.69
Q Jasa Kesehatan dan Kegiatan Sosial	98,979.53	112,486.81	119,507.06	128,888.85
R,S,T,U, Jasa Lainnya	69,985.24	77,646.01	84,026.42	92,370.35
Produk Domestik Regional Bruto / Gross Regional Domestic Bruto	5,135,883.09	5,647,634.82	6,122,516.27	6,600,855.15

* Angka sementara/Preliminary Figures

** Angka sangat sementara/Very Preliminary Figures

Sumber / Source: Diolah dari Hasil Sensus, Survei, dan Berbagai Sumber Lainnya / BPS-Statistics of Hulu Sungai Tengah

Tabel	10.1.2	Produk Domestik Regional Bruto Atas Dasar Harga Konstan 2010 Menurut Lapangan Usaha di Kabupaten Hulu Sungai Tengah (Juta rupiah), 2015–2018			
Table		Gross Regional Domestic Product at 2010 Constant Market Prices by Industry in Hulu Sungai Tengah Regency (million rupiahs), 2015–2018			
	Lapangan Usaha	2015	2016	2017*	2018**
	Industry				
	(1)	(2)	(3)	(4)	(5)
A	Pertanian, Kehutanan, Perikanan	1,035,330.37	1,096,329.53	1,159,123.90	1,210,658.02
B	Pertambangan dan Penggalian	28,493.63	30,010.91	32,551.46	34,546.86
C	Industri Pengolahan	586,902.19	621,114.41	655,658.34	683,738.28
D	Pengadaan Listrik,Gas	5,807.43	6,150.30	6,465.67	6,951.13
E	Pengadaan Air	19,164.63	20,529.28	22,101.85	23,346.19
F	Konstruksi	342,698.93	364,374.64	391,177.42	407,254.81
G	Perdagangan Besar dan Eceran dan Reparasi Mobil dan Sepeda	394,718.14	425,930.53	455,277.46	490,517.16
H	Transportasi dan Pergudangan	191,213.07	204,016.06	214,432.81	225,343.96
I	Penyediaan Akomodasi dan Makan Minum	141,832.60	152,504.70	161,485.74	172,438.32
J	Informasi dan Komunikasi	176,640.20	192,365.25	205,835.24	220,717.12
K	Jasa Keuangan	78,598.30	83,559.24	91,212.05	96,408.78
L	Real Estate	134,489.53	142,590.37	149,731.01	159,786.54
M,N	Jasa Perusahaan	7,164.25	7,689.67	8,218.90	8,826.28
O	Administrasi Pemerintah, Pertahanan dan Jaminan Sosial Wajib	397,518.69	405,706.31	416,555.90	432,551.65
P	Jasa Pendidikan	280,461.14	302,861.57	318,700.93	336,476.78
Q	Jasa Kesehatan dan Kegiatan Sosial	74,118.10	80,882.53	84,827.17	88,480.02
R,S,T,U,	Jasa Lainnya	51,734.56	55,338.23	58,170.78	61,637.76
Produk Domestik Regional Bruto / Gross Regional Domestic Bruto		3,946,885.76	4,191,953.53	4,431,526.65	4,659,679.66

* Angka sementara/Preliminary Figures

** Angka sangat sementara/Very Preliminary Figures

Sumber / Source: Diolah dari Hasil Sensus, Survei, dan Berbagai Sumber Lainnya / BPS-Statisticsof Hulu Sungai Tengah

Tabel	10.1.3	Distribusi Persentase Produk Domestik Regional Bruto Atas Dasar Harga Berlaku Menurut Lapangan Usaha di Kabupaten Hulu Sungai Tengah (persen), 2015–2018			
Table		Percentage Distribution of Gross Regional Domestic Product at Current Market Prices by Industry in Hulu Sungai Tengah Regency (percent), 2015–2018			
Lapangan Usaha		2015	2016	2017*	2018**
Industry					
(1)	(2)	(3)	(4)	(5)	
A Pertanian, Kehutanan, Perikanan	25.53	25.47	25.50	25.20	
B Pertambangan dan Pengalihan	0.74	0.73	0.74	0.74	
C Industri Pengolahan	15.07	14.78	14.90	14.50	
D Pengadaan Listrik,Gas	0.12	0.14	0.15	0.16	
E Pengadaan Air	0.48	0.47	0.48	0.49	
F Konstruksi	8.64	8.60	8.73	8.76	
G Perdagangan Besar dan Eceran dan Reparasi Mobil dan Sepeda	10.20	10.46	10.64	11.03	
H Transportasi dan Pergudangan	4.82	4.96	4.83	4.78	
I Penyediaan Akomodasi dan Makan Minum	3.52	3.53	3.53	3.62	
J Informasi dan Komunikasi	4.07	4.08	4.15	4.23	
K Jasa Keuangan	2.03	2.03	2.13	2.18	
L Real Estate	3.29	3.27	3.18	3.22	
M,N Jasa Perusahaan	0.19	0.20	0.20	0.21	
O Administrasi Pemerintah, Pertahanan dan Jaminan Sosial Wajib	11.02	10.52	10.22	10.22	
P Jasa Pendidikan	7.00	7.40	7.29	7.30	
Q Jasa Kesehatan dan Kegiatan Sosial	1.93	1.99	1.95	1.95	
R,S,T,U, Jasa Lainnya	1.36	1.37	1.37	1.40	
Produk Domestik Regional Bruto / Gross Regional Domestic Bruto		100,00	100,00	100,00	100,00

* Angka sementara/Preliminary Figures

** Angka sangat sementara/Very Preliminary Figures

Sumber / Source: Diolah dari Hasil Sensus, Survei, dan Berbagai Sumber Lainnya / BPS-Statistics of Hulu Sungai Tengah

Tabel	10.1.4	Laju Pertumbuhan Produk Domestik Regional Bruto Atas Dasar Harga Konstan 2010 Menurut Lapangan Usaha di Kabupaten Hulu Sungai Tengah (juta rupiah), 2015–2018			
Table		Growth Rate of Gross Regional Domestic Product at 2010 Constant Market Prices by Industry in Hulu Sungai Tengah Regency (million rupiahs), 2015–2018			
	Lapangan Usaha	2015	2016	2017*	2018**
	Industry				
	(1)	(2)	(3)	(4)	(5)
A	Pertanian, Kehutanan, Perikanan	4.99	5.89	5.73	4.45
B	Pertambangan dan Penggalian	5.86	5.33	8.47	6.13
C	Industri Pengolahan	2.04	5.83	5.56	4.28
D	Pengadaan Listrik,Gas	30.97	5.90	5.13	7.51
E	Pengadaan Air	6.77	7.12	7.66	5.63
F	Konstruksi	7.33	6.33	7.36	4.11
G	Perdagangan Besar dan Eceran dan Reparasi Mobil dan Sepeda	9.37	7.91	6.89	7.74
H	Transportasi dan Pergudangan	5.73	6.70	5.11	5.09
I	Penyediaan Akomodasi dan Makan Minum	7.17	7.52	5.89	6.78
J	Informasi dan Komunikasi	8.99	8.90	7.00	7.23
K	Jasa Keuangan	4.43	6.31	9.16	5.70
L	Real Estate	5.09	6.02	5.01	6.72
M,N	Jasa Perusahaan	5.70	7.33	6.88	7.39
O	Administrasi Pemerintah, Pertahanan dan Jaminan Sosial Wajib	8.75	2.06	2.67	3.84
P	Jasa Pendidikan	7.95	7.99	5.23	5.58
Q	Jasa Kesehatan dan Kegiatan Sosial	7.63	9.13	4.88	4.31
R,S,T,U,	Jasa Lainnya	6.00	6.97	5.12	5.96
Produk Domestik Regional Bruto / Gross Regional Domestic Bruto		6.12	6.21	5.72	5.15

* Angka sementara/Preliminary Figures

** Angka sangat sementara/Very Preliminary Figures

Sumber / Source: Diolah dari Hasil Sensus, Survei, dan Berbagai Sumber Lainnya / BPS-Statistics of Hulu Sungai Tengah

Tabel	10.1.5	Indeks Harga Implisit Produk Domestik Regional Bruto Menurut Lapangan Usaha di Kabupaten Hulu Sungai Tengah (2010=100), 2015-2018			
Table		Implicit Price Index of Gross Regional Domestic Product by Industry in Hulu Sungai Tengah Regency (2010=100), 2015-2018			
	Lapangan Usaha	2015	2016	2017*	2018**
	Industry				
	(1)	(2)	(3)	(4)	(5)
	A Pertanian, Kehutanan, Perikanan	126.7	131.2	134.7	137.4
	B Pertambangan dan Penggalian	132.9	137.4	138.6	142.2
	C Industri Pengolahan	131.8	134.4	139.2	140.0
	D Pengadaan Listrik,Gas	106.0	130.2	145.3	155.0
	E Pengadaan Air	128.0	129.6	134.0	139.3
	F Konstruksi	129.4	133.2	136.6	141.9
	G Perdagangan Besar dan Eceran dan Reparasi Mobil dan Sepeda	132.7	138.7	143.0	148.4
	H Transportasi dan Pergudangan	129.5	137.4	137.9	140.0
	I Penyediaan Akomodasi dan Makan Minum	127.3	130.5	134.0	138.6
	J Informasi dan Komunikasi	118.2	119.8	123.5	126.6
	K Jasa Keuangan	132.4	137.4	143.3	149.4
	L Real Estate	125.8	129.4	129.8	132.8
	M,N Jasa Perusahaan	139.1	143.4	148.6	154.0
	O Administrasi Pemerintah, Pertahanan dan Jaminan Sosial Wajib	142.4	146.5	150.2	156.0
	P Jasa Pendidikan	128.2	138.0	140.1	143.2
	Q Jasa Kesehatan dan Kegiatan Sosial	133.5	139.1	140.9	145.7
	R,S,T,U, Jasa Lainnya	135.3	140.3	144.4	149.9
	Produk Domestik Regional Bruto / Gross Regional Domestic Bruto	130.1	134.7	138.2	141.7

* Angka sementara/Preliminary Figures

** Angka sangat sementara/Very Preliminary Figures

Sumber / Source: Diolah dari Hasil Sensus, Survei, dan Berbagai Sumber Lainnya / BPS-Statistics of Hulu Sungai Tengah

Tabel 10.1.6 Laju Implisit Produk Domestik Regional Bruto Menurut Lapangan Usaha di Kabupaten Hulu Sungai Tengah, 2015–2018
Implicit Growth Rate of Gross Regional Domestic Product by Industry in Hulu Sungai Tengah Regency, 2015–2018

Lapangan Usaha Industry	2015	2016	2017*	2018**
(1)	(2)	(3)	(4)	(5)
A Pertanian, Kehutanan, Perikanan	126.7	131.2	134.7	137.4
B Pertambangan dan Penggalian	132.9	137.4	138.6	142.2
C Industri Pengolahan	131.8	134.4	139.2	140.0
D Pengadaan Listrik,Gas	106.0	130.2	145.3	155.0
E Pengadaan Air	128.0	129.6	134.0	139.3
F Konstruksi	129.4	133.2	136.6	141.9
G Perdagangan Besar dan Eceran dan Reparasi Mobil dan Sepeda	132.7	138.7	143.0	148.4
H Transportasi dan Pergudangan	129.5	137.4	137.9	140.0
I Penyediaan Akomodasi dan Makan Minum	127.3	130.5	134.0	138.6
J Informasi dan Komunikasi	118.2	119.8	123.5	126.6
K Jasa Keuangan	132.4	137.4	143.3	149.4
L Real Estate	125.8	129.4	129.8	132.8
M,N Jasa Perusahaan	139.1	143.4	148.6	154.0
O Administrasi Pemerintah, Pertahanan dan Jaminan Sosial Wajib	142.4	146.5	150.2	156.0
P Jasa Pendidikan	128.2	138.0	140.1	143.2
Q Jasa Kesehatan dan Kegiatan Sosial	133.5	139.1	140.9	145.7
R,S,T,U, Jasa Lainnya	135.3	140.3	144.4	149.9
Produk Domestik Regional Bruto / Gross Regional Domestic Bruto	130.1	134.7	138.2	141.7

* Angka sementara/Preliminary Figures

** Angka sangat sementara/Very Preliminary Figures

Sumber / Source: Diolah dari Hasil Sensus, Survei, dan Berbagai Sumber Lainnya / BPS-Statistics of Hulu Sungai Tengah

DATA

MENCERDASKAN BANGSA

Enlighten the Nation



**BADAN PUSAT STATISTIK
KABUPATEN HULU SUNGAI TENGAH**
Statistics of Hulu Sungai Tengah Regency
Jl. Keramat Manjang No. 10 Barabai 71313
Telp/Fax. +62 517 41236
<http://hulusungaitengahkab.bps.go.id>

