

# KABUPATEN HULU SUNGAI SELATAN DALAM ANGKA

Hulu Sungai Selatan Regency in Figures

# 2019

*Taman Palidangan Sehat*




**BADAN PUSAT STATISTIK  
KABUPATEN HULU SUNGAI SELATAN**  
BPS-Statistics of Hulu Sungai Selatan Regency

# KABUPATEN HULU SUNGAI SELATAN DALAM ANGKA

*Hulu Sungai Selatan Regency in Figures*

# 2019



# **Kabupaten Hulu Sungai Selatan Dalam Angka**

*Hulu Sungai Selatan Regency in Figures*  
**2019**

**ISSN:** 0215-6652

**No. Publikasi/Publication Number:** 63060.1902

**Katalog/Catalog:** 1102001.6306

**Ukuran Buku/Book Size:** 14,8 cm x 21 cm

**Jumlah Halaman/Number of Pages:** xlii + 336 halaman /pages

**Naskah/Manuscript:**

**Badan Pusat Statistik Kabupaten Hulu Sungai Selatan**

*BPS-Statistics of Hulu Sungai Selatan Regency*

**Penyunting/Editor:**

**Badan Pusat Statistik Kabupaten Hulu Sungai Selatan**

*BPS-Statistics of Hulu Sungai Selatan Regency*

**Gambar Kulit/Cover Design:**

**Badan Pusat Statistik Kabupaten Hulu Sungai Selatan**

*BPS-Statistics of Hulu Sungai Selatan Regency*

**Ilustrasi Kover/Cover Illustration:**

**Taman Palidangan/Palidangan Park**

**Diterbitkan oleh/Published by:**

© **BPS Kabupaten Hulu Sungai Selatan/BPS-Statistics of Hulu Sungai Selatan Regency**

**Dicetak oleh/Printed by:**

CV Karya Bintang Musim

**Sumber Ilustrasi/Graphics by:**

Koleksi Pribadi/Private collection

**Dilarang mengumumkan, mendistribusikan, mengomunikasikan, dan/atau menggandakan sebagian atau seluruh isi buku ini untuk tujuan komersial tanpa izin tertulis dari Badan Pusat Statistik**

*Prohibited to announce, distribute, communicate, and/or copy part or all of this book for commercial purpose without permission from BPS-Statistics Indonesia*





<https://hulusungaiselatankab.bps.go.id>

**KEPALA BPS KABUPATEN HULU SUNGAI SELATAN**  
*CHIEF STATISTICIAN OF HULU SUNGAI SELATAN REGENCY*



**Ir. Muchyar MP**

<https://hulusungaiselatankab.bps.go.id>



## KATA PENGANTAR

Kabupaten Hulu Sungai Selatan Dalam Angka 2019 merupakan publikasi tahunan yang diterbitkan oleh BPS Kabupaten Hulu Sungai Selatan. Disadari bahwa publikasi ini belum sepenuhnya memenuhi harapan pihak pemakai data khususnya para perencana, namun diharapkan dapat membantu melengkapi penyusunan rencana pembangunan di Kabupaten Hulu Sungai Selatan.

Publikasi ini dapat terwujud berkat kerja sama dan bantuan dari berbagai pihak baik instansi pemerintah maupun swasta. Kepada semua pihak yang telah memberikan bantuan disampaikan penghargaan dan terima kasih yang sebesar-besarnya.

Walaupun publikasi ini telah disiapkan sebaik-baiknya, namun disadari masih ada kekurangan dan kesalahan yang terjadi. Untuk perbaikan publikasi ini, tanggapan dan saran yang bersifat konstruktif dari para pemakai sangat diharapkan.

Kandangan, Agustus 2019  
Kepala BPS  
Kabupaten Hulu Sungai Selatan

Ir. Muchyar, MP



## **PREFACE**

*Hulu Sungai Selatan Regency in Figures 2019 is an annual publication written by BPS-Statistics of Hulu Sungai Selatan Regency. Honestly, this publication has not perfect yet and has not filled the user's hope, especially for the planners yet, but hopely it can help to equip compilation of development planning in this regency.*

*This comprehensive publication has been made possible with the assistance and contribution from several governmental institutions and private organizations. To all parties who have been involved in the preparation of this publication, I would like to express my sincerest appreciation and gratitude.*

*Comments and constructive suggestions for the improvement of this publication are always welcome.*

*Kandangan, August 2019  
Chief Statistician of  
Hulu Sungai Selatan Regency*

*Ir. Muchyar, MP*



## DAFTAR ISI/CONTENTS

	halaman page
<b>Peta Wilayah Kabupaten Hulu Sungai Selatan/Map of Hulu Sungai Selatan Regency.....</b>	iii
<b>Kepala BPS Kabupaten Hulu Sungai Selatan/Chief Statistician Of Hulu Sungai Selatan Regency.....</b>	v
<b>Kata Pengantar.....</b>	vii
<i>Preface.....</i>	viii
<b>Daftar Isi/Contents.....</b>	ix
<b>Daftar Tabel/List of Tables.....</b>	xi
<b>Daftar Gambar/List of Figures.....</b>	xxxix
<b>Penjelasan Umum/Explanatory Notes.....</b>	xli
<b>1 Geografi dan Iklim/Geography and Climate.....</b>	1
1.1 Keadaan Geografi/Geography Condition.....	8
1.2 Keadaan Iklim/Climate Condition.....	14
<b>2 Pemerintahan/Government.....</b>	17
2.1 Wilayah Administratif/Administrative Area.....	23
2.2 Dewan Perwakilan Rakyat Daerah/The Regional House of Representative.....	25
2.3 Sumber Daya Manusia/Human Resources.....	27
2.4 Keuangan Daerah/Regional Finances.....	34
<b>3 Penduduk dan Ketenagakerjaan/Population and Employment.....</b>	51
3.1 Penduduk/Population.....	59
3.2 Ketenagakerjaan/Employment.....	66
<b>4 Sosial/Social.....</b>	75
4.1 Pendidikan/Education.....	87
4.2 Kesehatan/Health.....	119
4.3 Kriminalitas/Crime.....	142
4.4 Agama dan Sosial Lainnya/Religion and Other Social Affairs.....	157
4.5 Kemiskinan dan Pembangunan Manusia/Poverty and Human Development.....	170

<b>5</b>	<b>Pertanian/<i>Agriculture</i></b> .....	179
5.1	Tanaman Pangan/ <i>Food Crops</i> .....	190
5.2	Hortikultura/ <i>Horticulture</i> .....	204
5.3	Perkebunan/ <i>Estate Crops</i> .....	227
5.4	Kehutanan/ <i>Forestry</i> .....	231
5.5	Peternakan/ <i>Livestocks</i> .....	233
5.6	Perikanan/ <i>Fishery</i> .....	235
<b>6</b>	<b>Energi/ <i>Energy</i></b> .....	243
<b>7</b>	<b>Industri Manufaktur/<i>Manufacturing Industry</i></b> .....	257
<b>8</b>	<b>Pariwisata/<i>Tourism</i></b> .....	263
<b>9</b>	<b>Transportasi dan Komunikasi/<i>Transportation and Communication</i></b> .....	273
9.1	Transportasi/ <i>Transportation</i> .....	279
9.2	Komunikasi/ <i>Communication</i> .....	290
<b>10</b>	<b>Pengeluaran Penduduk dan Konsumsi Makanan/<i>Population Expenditure and Food Consumption</i></b> .....	295
<b>11</b>	<b>Perdagangan/<i>Trade</i></b> .....	303
<b>12</b>	<b>Sistem Neraca Nasional/<i>System of National Accounts</i></b> .....	313
<b>13</b>	<b>Perbandingan Antar Kabupaten-Kota/<i>Regency-Municipality Comparison</i></b> .....	327

## DAFTAR TABEL/LIST OF TABLES

	halaman <i>page</i>
<b>1</b>	<b>GEOGRAFI DAN IKLIM/GEOGRAPHY AND CLIMATE</b>
<b>1.1</b>	<b>KEADAAN GEOGRAFI/GEOGRAPHY CONDITION</b>
1.1.1	Luas Wilayah Menurut Kecamatan di Kabupaten Hulu Sungai Selatan, 2018/ <i>Total Area by Subdistrict in Hulu Sungai Selatan Regency, 2018</i> ..... 8
1.1.2	Luas Wilayah Menurut Jenis Penggunaan Lahan di Kabupaten Hulu Sungai Selatan, 2018/ <i>Total Area by Type of Area Utilization in Hulu Sungai Selatan Regency, 2018</i> ..... 10
1.1.3	Luas Wilayah Menurut Ketinggian diatas Permukaan Laut di Kabupaten Hulu Sungai Selatan, 2018/ <i>Total Area by Altitude Above Sea Level in Hulu Sungai Selatan Regency, 2018</i> ..... 11
1.1.4	Luas Wilayah Menurut Kemiringan di Kabupaten Hulu Sungai Selatan, 2018/ <i>Total Area by Slope in Hulu Sungai Selatan Regency, 2018</i> ..... 12
1.1.5	Luas Tanah dan Sertifikat Hak Milik (SHM) yang Diterbitkan Menurut Bulan di Kabupaten Hulu Sungai Selatan, 2018/ <i>Area and Certificates that Issued by Month in Hulu Sungai Selatan Regency, 2018</i> ..... 13
<b>1.2</b>	<b>KEADAAN IKLIM/CLIMATE CONDITION</b>
1.2.1	Rata-rata Suhu dan Kelembaban Udara Menurut Bulan di Kabupaten Hulu Sungai Selatan, 2018/ <i>Average Temperature and Humidity by Month in Hulu Sungai Selatan Regency, 2018</i> ... 14
1.2.2	Penyinaran Matahari Menurut Bulan di Kabupaten Hulu Sungai Selatan (persen), 2014-2018/ <i>Duration of Sunshine by Month in Hulu Sungai Selatan Regency (percent), 2014-2018</i> ..... 15
1.2.3	Jumlah Curah Hujan dan Hari Hujan Menurut Bulan di Kabupaten Hulu Sungai Selatan, 2016-2018/ <i>Amount of Precipitation and Number of Rainy Days by Month in Hulu Sungai Selatan Regency, 2016-2018</i> ..... 16

<b>2</b>	<b>PEMERINTAHAN/GOVERNMENT</b>	
<b>2.1</b>	<b>WILAYAH ADMINISTRATIF/ADMINISTRATIVE AREA</b>	
2.1.1	Jumlah Kelurahan Menurut Kecamatan di Kabupaten Hulu Sungai Selatan, 2014-2018/ <i>Number of Sub District by Sub District in Hulu sungai Selatan Regency, 2014-2018</i> .....	23
2.1.2	Jumlah desa <sup>1</sup> Menurut Kecamatan di Kabupaten Hulu Sungai Selatan, 2018/ <i>Number of Villages<sup>1</sup> by Sub Distric in Hulu sungai Selatan Regency,2018</i> .....	24
<b>2.2</b>	<b>DEWAN PERWAKILAN RAKYAT DAERAH/THE REGIONAL HOUSE OF REPRESENTATIVE</b>	
2.2.1	Jumlah Anggota Dewan Perwakilan Rakyat Daerah Menurut Partai Politik dan Jenis Kelamin di Kabupaten Hulu Sungai Selatan, 2018/ <i>Number of Members of The Regional House of Representatives by Political Parties and Sex in Hulu Sungai Selatan Regency, 2018</i> .....	25
2.2.2	Jumlah Kegiatan Dewan Perwakilan Rakyat Daerah (DPRD) Kabupaten Hulu Sungai Selatan Menurut Jenis Kegiatan, 2017-2018/ <i>Number of Activities of the The Regional House of Representatives Hulu Sungai Selatan by Type of Activity, 2017-2018</i> .....	26
<b>2.3</b>	<b>SUMBER DAYA MANUSIA/HUMAN RESOURCES</b>	
2.3.1	Jumlah Pegawai Negeri Sipil Menurut Jabatan dan Jenis Kelamin di Kabupaten Hulu Sungai Selatan, 2017 dan 2018/ <i>Number of Civil Servants by Occupation and Sex in Hulu sungai Selatan Regency, 2017 and 2018</i> .....	27
2.3.2	Jumlah Pegawai Negeri Sipil Menurut Tingkat Pendidikan dan Jenis Kelamin di Kabupaten Hulu Sungai Selatan, 2017 dan 2018/ <i>Number of Civil Servants by Occupation and Sex in Hulu sungai Selatan Regency, 2017 and 2018</i> .....	28
2.3.3	Jumlah Pegawai Negeri Sipil Menurut Tingkat Kepangkatan dan Jenis Kelamin di Kabupaten Hulu Sungai Selatan, 2017 dan 2018/ <i>Number of Civil Servants by Occupation and Sex in</i>	

	<i>Hulu sungai Selatan Regency, 2017 and 2018.....</i>	29
2.3.4	Jumlah Pegawai Negeri Sipil (PNS) Daerah Menurut Dinas/Instansi Pemerintah dan Jenis Kelamin di Kabupaten Hulu Sungai Selatan, 2018/ <i>Number of Regional Civil Servants by Institution/Office and Sex in Hulu Sungai Selatan Regency, 2018.....</i>	30
2.3.5	Jumlah Pegawai Negeri Sipil (PNS) Pusat Menurut Instansi Pemerintah di Kabupaten Hulu Sungai Selatan, 2016-2018/ <i>Number of Central Civil Servants by Institution in Hulu Sungai Selatan Regency, 2016-2018 .....</i>	33
<b>2.4</b>	<b>KEUANGAN DAERAH/REGIONAL FINANCE</b>	
2.4.1	Realisasi Pendapatan Pemerintah Kabupaten Hulu Sungai Selatan Menurut Jenis Pendapatan (ribu rupiah), 2016–2018/ <i>Actual Revenues of Government of Hulu Sungai Selatan Regency by Source of Revenues (thousand rupiahs), 2016–2018.....</i>	34
2.4.2	Realisasi Belanja Pemerintah Kabupaten Hulu Sungai Selatan Menurut Jenis Belanja (ribu rupiah), 2016–2018/ <i>Actual Expenditures of Government of Hulu Sungai Selatan Regency by Kind of Expenditures (thousand rupiahs), 2016–2018 .....</i>	36
2.4.3	Realisasi Pembiayaan Pemerintah Kabupaten Hulu Sungai Selatan Menurut Jenis Pembiayaan (ribu rupiah), 2016–2018/ <i>Actual Finances of Government of Hulu Sungai Selatan Regency by Kind of Finances (thousand rupiahs), 2016–2018.....</i>	37
2.4.4	Realisasi Keuangan Desa Menurut Kecamatan di Kabupaten Hulu Sungai Selatan Tahun Anggaran 2018 / <i>Realization of Village Finance by Subdistrict in Hulu Sungai Selatan Regency Budget Year 2018 .....</i>	39
2.4.5	Target dan Realisasi Kegiatan Umum Perencanaan, Pembangunan, Penelitian dan Pengembangan Menurut Program Kabupaten Hulu Sungai Selatan (rupiah), 2018/ <i>Target and Realization of Planning, Establishment,</i>	



	<i>Research, and Development by Program in Hulu Sungai Selatan Regency (rupiah), 2018 .....</i>	41
2.4.6	Jumlah Penerimaan Pajak Bumi Bangunan (PBB) Menurut Kecamatan di Kabupaten Hulu Sungai Selatan, 2018/ <i>Number of Revenue of Land and Housing Tax by District in Hulu Sungai Selatan Regency, 2018 .....</i>	42
2.4.7	Target dan Realisasi Retribusi Uji Kendaraan Menurut Bulan di Kabupaten Hulu Sungai Selatan (rupiah), 2018/ <i>Target and Realization of Vehicle Test Retribution by Month in Hulu Sungai Selatan Regency (rupiah), 2018.....</i>	43
2.4.8	Target dan Realisasi Penerimaan Pajak Kendaraan Menurut Jenisnya di Kabupaten Hulu Sungai Selatan (rupiah), 2018/ <i>Target and Realization of Vehicle Tax Acceptance by Tax Object in Hulu Sungai Selatan Regency (rupiah), 2018 .....</i>	44
2.4.9	Posisi Simpanan Masyarakat Dalam Rupiah dan Valuta Asing Pada Bank Umum dan BPR di Kabupaten Hulu Sungai Selatan (Juta Rupiah), 2015-2018/ <i>Outstanding of Private Deposit in Rupiah and Foreign Currency Of Commercial and Rural Bank in Hulu Sungai Selatan Regency (Million Rupiahs), 2015-2018....</i>	45
2.4.10	Posisi Pinjaman Yang diberikan dalam Rupiah dan Valuta Asing pada Bank Umum dan BPR Menurut Klasifikasi Lapangan Usaha (Juta Rupiah), 2016-2018 / <i>Outstanding of Loans in Rupiah and Foreign Currency of Commercial and Rural Bank by Industrial Origin (Million Rupiahs), 2016-2018 .....</i>	46
2.4.11	Posisi Pinjaman Rupiah dan Valuta Asing yang Diberikan Bank Umum dan BPR Menurut Jenis Penggunaan di Kabupaten Hulu Sungai Selatan (Juta Rupiah), 2015-2018/ <i>Outstanding of Loans in Rupiah and Foreign Currency of Commercial and Rural Bank by Type of Loans (Million Rupiahs), 2015-2018 .....</i>	47
2.4.12	Posisi Kredit Usaha Mikro, Kecil dan Menengah yang Diberikan Bank Umum dan BPR di Kabupaten Hulu Sungai Selatan (Juta Rupiah), 2015-2018/ <i>Outstanding of Commercial Bank Credit to Micro, Small and Medium Scale Enterprice in Hulu Sungai Selatan Regency (Million Rupiahs), 2015 -2018.....</i>	48

2.4.13	Posisi Kredit Usaha Mikro, Kecil dan Menengah yang Diberikan Bank Umum dan BPR di Kabupaten Hulu Sungai Selatan (Juta Rupiah), 2016-2018 / <i>Outstanding of Commercial Bank Credit to Micro, Small and Medium Scale Enterprise and Economic Sector in Hulu Sungai Selatan Regency (Million Rupiahs), 2016 -2018</i> .....	49
2.4.14	Jumlah Temuan Pemeriksaan Berkala Inspektorat Kabupaten Hulu Sungai Selatan, 2017-2018/ <i>Number of Regular Inspection Findings in Inspectorate of Hulu Sungai Selatan Regency, 2017-2018</i> .....	50

### **3           PENDUDUK DAN KETENAGAKERJAAN/POPULATION AND EMPLOYMENT**

#### **3.1        PENDUDUK/POPULATION**

3.1.1	Penduduk, Laju Pertumbuhan Penduduk, Distribusi Persentase Penduduk, Kepadatan Penduduk, Rasio Jenis Kelamin Penduduk Menurut Kecamatan di Kabupaten Hulu Sungai Selatan, 2010 dan 2018/ <i>Population, Population Growth Rate, Percentage Distribution of Population, Population Density, and Population Sex Ratio by Sub District in Hulu sungai Selatan Regency, 2010 and 2018</i> .....	59
3.1.2	Jumlah Penduduk Menurut Jenis Kelamin dan Kecamatan di Kabupaten Hulu Sungai Selatan, 2018/ <i>Population by Sex and Subdistrict in Hulu Sungai Selatan Regency, 2018</i> .....	62
3.1.3	Jumlah Penduduk Menurut Kelompok Umur dan Jenis Kelamin di Kabupaten Hulu Sungai Selatan, 2018/ <i>Population by Age Group and Sex in Hulu Sungai Selatan Regency, 2018</i> .....	63
3.1.4	Jumlah Penduduk, Jumlah Penduduk Wajib KTP, dan Jumlah Penduduk yang Sudah Melakukan Perekaman E-KTP Menurut Kecamatan di Kabupaten Hulu Sungai Selatan, 2018/ <i>Number of Population, Number of Mandatory Identity Card, and Number of Population Who Have Performed E-ID Card Record by Subdistrict in Hulu Sungai Selatan Regency, 2018</i> .....	64

3.1.5	Jumlah Akta yang diterbitkan Menurut Bulan dan Jenis Akta di Kabupaten Hulu Sungai Selatan, 2018/ <i>Number of Certificate that Issued by Month and Type of Certificate in Hulu Sungai Selatan Regency, 2018</i> .....	65
<b>3.2</b>	<b>KETENAGAKERJAAN/EMPLOYMENT</b>	
3.2.1	Persentase Penduduk Berumur 15 Tahun Keatas Menurut Jenis Kegiatan Selama Seminggu yang Lalu dan Jenis Kelamin di Kabupaten Hulu Sungai Selatan, 2018/ <i>Percentage of Population Aged 15 Years and Over by Type of Activity During The Previous Week and Sex in Hulu Sungai Selatan Regency, 2018</i> .....	66
3.2.2	Persentase Penduduk Berumur 15 Tahun Ke Atas Menurut Pendidikan Tertinggi yang Ditamatkan dan Jenis Kegiatan Selama Seminggu yang Lalu di Kabupaten Hulu Sungai Selatan, 2018/ <i>Percentage of Population Aged 15 Years and Over by Educational Attainment and Type of Activity During The Previous Week in Hulu Sungai Selatan Regency, 2018</i> .....	67
3.2.3	Persentase Penduduk Berumur 15 Tahun Keatas yang Bekerja Selama Seminggu yang Lalu Menurut Kelompok Umur dan Jenis Kelamin di Kabupaten Hulu Sungai Selatan, 2018/ <i>Percentage of Population Aged 15 Years and Over Who Worked During the Previous Week by Age Group and Sex in Hulu Sungai Selatan Regency, 2018</i> .....	68
3.2.4	Persentase Penduduk Berumur 15 Tahun Ke Atas yang Bekerja Selama Seminggu yang Lalu Menurut Lapangan Pekerjaan Utama dan Jenis Kelamin di Kabupaten Hulu Sungai Selatan, 2018/ <i>Percentage of Population Aged 15 Years and Over Who Worked During the Previous Week by Main Industry and Sex in Hulu Sungai Selatan Regency, 2018</i> .....	69
3.2.5	Persentase Penduduk Berumur 15 Tahun Ke Atas yang Bekerja Selama Seminggu yang Lalu Menurut Jumlah Jam Kerja Seluruhnya dan Jenis Kelamin di Kabupaten Hulu Sungai Selatan, 2018/ <i>Percentage of Population Aged 15 Years and</i>	

	<i>Over Who Worked During the Previous Week by Total Working Hours and Sex in Hulu Sungai Selatan Regency, 2018 ...</i>	70
3.2.6	Persentase Penduduk Berumur 15 Tahun Ke Atas yang Bekerja Selama Seminggu yang Lalu Menurut Jumlah Jam Kerja Pada Pekerjaan Utama dan Jenis Kelamin di Kabupaten Hulu Sungai Selatan, 2018/ <i>Percentage of Population Aged 15 Years and Over Who Worked During the Previous Week by Number of Working Hours on Main Industry and Sex in Hulu Sungai Selatan Regency, 2018.....</i>	71
3.2.7	Persentase Penduduk Berumur 15 Tahun Ke Atas yang Bekerja Selama Seminggu yang Lalu Menurut Status Pekerjaan Utama dan Jenis Kelamin di Kabupaten Hulu Sungai Selatan, 2018/ <i>Percentage of Population Aged 15 Years and Over Who Worked During the Previous Week by Main Employment Status and Sex in Hulu Sungai Selatan Regency, 2018.....</i>	72
3.2.8	Jumlah Pencari Kerja Terdaftar Menurut Tingkat Pendidikan Tertinggi yang Ditamatkan dan Jenis Kelamin di Kabupaten Hulu Sungai Selatan, 2018/ <i>Number of Registered Job Applicants by Educational Attainment and Sex in Hulu Sungai Selatan Regency, 2018 .....</i>	73
3.2.9	Penempatan Pencari Kerja Terdaftar Menurut Tingkat Pendidikan Tertinggi yang Ditamatkan dan Jenis Kelamin di Kabupaten Hulu Sungai Selatan, 2018/ <i>Placement of Registered Job Applicants by Educational Attainment and Sex in Hulu Sungai Selatan Regency, 2018 .....</i>	74
<b>4</b>	<b>SOSIAL/SOCIAL</b>	
<b>4.1</b>	<b>PENDIDIKAN/EDUCATION</b>	
4.1.1	Jumlah Sekolah, Guru, dan Murid Taman Kanak-Kanak (TK) di Bawah Kementerian Pendidikan dan Kebudayaan Menurut Kecamatan di Kabupaten Hulu Sungai Selatan, 2017/2018/ <i>Number of Schools, Teachers, and Pupils in Kindergarten Under The Ministry of Education and Culture by Sub District in Hulu sungai Selatan Regency, 2017/2018 .....</i>	87

4.1.2	Jumlah Sekolah, Guru, dan Murid Raudatul Athfal (RA) di Bawah Kementerian Agama Menurut Kecamatan di Kabupaten Hulu Sungai Selatan, 2018/2019/ <i>Number of Schools, Teachers, and Pupils in Kindergarten Under The Ministry of Education and Culture by Sub District in Hulu sungai Selatan Regency, 2018/2019</i> .....	90
4.1.3	Jumlah Sekolah, Guru, dan Murid Sekolah Dasar (SD) di Bawah Kementerian Pendidikan dan Kebudayaan Menurut Kecamatan di Kabupaten Hulu Sungai Selatan, 2017/2018/ <i>Number of Schools, Teachers, and Pupils in Primary Schools Under The Ministry of Education and Culture by Sub District in Hulu sungai Selatan Regency, 2017/2018</i> .....	91
4.1.4	Jumlah Sekolah, Guru, dan Murid Madrasah Ibtidaiyah (MI) di Bawah Kementerian Agama Menurut Kecamatan di Kabupaten Hulu Sungai Selatan, 2018/2019/ <i>Number of Schools, Teachers, and Pupils in Madrasah Ibtidaiyah (MI) Under The Ministry of Religious Affairs by Sub District in Hulu sungai Selatan Regency, 2018/2019</i> .....	94
4.1.5	Jumlah Sekolah, Guru, dan Murid Sekolah Menengah Pertama (SMP) di Bawah Kementerian Pendidikan dan Kebudayaan Menurut Kecamatan di Kabupaten Hulu Sungai Selatan, 2017/2018/ <i>Number of Schools, Teachers, and Pupils in Junior High Schools Under The Ministry of Education and Culture by Sub District in Hulu sungai Selatan Regency, 2017/2018</i> .....	97
4.1.6	Jumlah Sekolah, Guru, dan Murid Madrasah Tsanawiyah (MTs) di Bawah Kementerian Agama Menurut Kecamatan di Kabupaten Hulu Sungai Selatan, 2018/2019/ <i>Number of Schools, Teachers, and Pupils in Madrasah Tsanawiyah (MTs) Under The Ministry of Religious Affairs by Sub District in Hulu sungai Selatan Regency, 2018/2019</i> .....	100
4.1.7	Jumlah Sekolah, Guru, dan Murid Sekolah Menengah Atas (SMA) di Bawah Kementerian Pendidikan dan Kebudayaan Menurut Kecamatan di Kabupaten Hulu Sungai Selatan,	



	<i>2017/2018/Number of Schools, Teachers, and Pupils in Senior High Schools Under The Ministry of Education and Culture by Sub District in Hulu sungai Selatan Regency, 2017/2018</i> .....	103
4.1.8	Jumlah Sekolah, Guru, dan Murid Sekolah Menengah Kejuruan (SMK) di Bawah Kementerian Pendidikan dan Kebudayaan Menurut Kecamatan di Kabupaten Hulu Sungai Selatan, 2017/2018/ <i>Number of Schools, Teachers, and Pupils in Vocational High Schools Under The Ministry of Education and Culture by Sub District in Hulu sungai Selatan Regency, 2017/2018</i> .....	106
4.1.9	Jumlah Sekolah, Guru, dan Murid Madrasah Aliyah (MA) di Bawah Kementerian Agama Menurut Kecamatan di Kabupaten Hulu Sungai Selatan, 2018/2019/ <i>Number of Schools, Teachers, and Pupils in Madrasah Aliyah (MA) Under the Ministry of Religious Affairs by Sub District in Hulu sungai Selatan Regency, 2018/2019</i> .....	109
4.1.10	Jumlah Desa <sup>1</sup> /Kelurahan yang Memiliki Fasilitas Sekolah Menurut Kecamatan dan Tingkat Pendidikan di Kabupaten Hulu Sungai Selatan, 2011-2018/ <i>Number of Villages<sup>1</sup> Having Education Facilities by Province and Educational Level in Hulu Sungai Selatan Regency, 2011-2018</i> .....	112
4.1.11	Persentase Penduduk Usia 7–24 Tahun Menurut Jenis Kelamin, Kelompok Umur Sekolah, dan Partisipasi Sekolah di Kabupaten Hulu Sungai Selatan, 2018/ <i>Percentage of Population Aged 7-24 Years by Sex, Age Group, and School Participation in Hulu Sungai Selatan Regency, 2018</i> .....	115
4.1.12	Persentase Penduduk Berumur 5 Tahun Ke Atas Menurut Jenis Kelamin dan Pendidikan Tertinggi yang Ditamatkan di Kabupaten Hulu Sungai Selatan, 2018/ <i>Percentage of Population Aged 5 Years and Over by Sex and Educational Attainment in Hulu Sungai Selatan Regency, 2018</i> .....	116
4.1.13	Angka Melek Huruf Menurut Kelompok Umur dan Jenis Kelamin di Kabupaten Hulu Sungai Selatan, 2018/ <i>Literacy Rate by Age Group and Sex in Hulu Sungai Selatan Regency,</i>	

	<i>2018</i> .....	117
4.1.14	Angka Partisipasi Sekolah (APS), Angka Partisipasi Murni (APM), dan Angka Partisipasi Kasar (APK) Menurut Jenjang Pendidikan dan Jenis Kelamin di Kabupaten Hulu Sungai Selatan, 2018/ <i>School Enrollment Rate, Net Enrollment Rate, and Gross Enrollment Rate by Educational Level and Sex in Hulu Sungai Selatan Regency, 2018</i> .....	118
<b>4.2</b>	<b>KESEHATAN/HEALTH</b>	
4.2.1	Jumlah Desa <sup>1</sup> /Kelurahan Yang Memiliki Sarana Kesehatan Menurut Kecamatan di Kabupaten Hulu Sungai Selatan, 2011-2018/ <i>Number of Villages<sup>1</sup> Having Health Facilities by Sub Distirct in Hulu Sungai Selatan Regency, 2011-2018</i> .....	119
4.2.2	Jumlah Fasilitas Kesehatan Menurut Kecamatan di Kabupaten Hulu Sungai Selatan, 2017 dan 2018/ <i>Number of Health Facilities by Sub Distirct in Hulu Sungai Selatan Regency, 2017 and 2018</i> .....	122
4.2.3	Jumlah Dokter Spesialis, Dokter Umum, dan Dokter Gigi Menurut Unit Kerja di Kabupaten Hulu Sungai Selatan, 2018/ <i>Number of Specialist Doctor, Generalist Doctor, and Dentist by Work Unit in Hulu Sungai Selatan Regency, 2018</i> .....	126
4.2.4	Jumlah Bidan, Perawat, dan Perawat Gigi Menurut Unit Kerja di Kabupaten Hulu Sungai Selatan, 2018/ <i>Number of Midwife, Nurse, and Dental Nurse by Work Unit in Hulu Sungai Selatan Regency, 2018</i> .....	127
4.2.5	Jumlah Apoteker, Asisten Apoteker, Analis, dan Radiografer Menurut Unit Kerja di Kabupaten Hulu Sungai Selatan, 2018/ <i>Number of Pharmacist, Pharmacist Assistant, Analyst, and Radiographer by Work Unit in Hulu Sungai Selatan Regency, 2018</i> .....	128
4.2.6	Persentase Balita yang Pernah Mendapat Imunisasi Menurut Jumlah Imunisasi yang Didapat di Kabupaten Hulu Sungai Selatan, 2014–2018/ <i>Percentage of Children Under Five Years Who Had Immunization by Number of Immunization in Hulu</i>	

	<i>Sungai Selatan Regency, 2013–2017</i> .....	129
4.2.7	Jumlah Kasus 10 Penyakit Terbanyak Rawat Jalan di Kabupaten Hulu Sungai Selatan, 2018/ <i>Number of Cases 10 Most Outpatient Diseases in Hulu Sungai Selatan Regency, 2018</i> .....	130
4.2.8	Jumlah Kasus 10 Penyakit Terbanyak Rawat Inap di Kabupaten Hulu Sungai Selatan, 2018/ <i>Number of Cases 10 Most Hospitalized Diseases in Hulu Sungai Selatan Regency, 2018</i> .....	131
4.2.9	Jumlah Bayi Lahir, Bayi Berat Badan Lahir Rendah (BBLR), BBLR Dirujuk, dan Bergizi Buruk di Kabupaten Hulu Sungai Selatan, 2011-2018/ <i>Number of Births, Babies with Low Birth Weights (LBW), Treated LBW, and Malnutrition Cases in Hulu Sungai Selatan Regency, 2011-2018</i> .....	132
4.2.10	Jumlah Ibu Hamil, Melakukan Kunjungan K1, Melakukan Kunjungan K4, Kurang Energi Kronis (KEK), dan Mendapat Tablet Zat Besi (Fe) di Kabupaten Hulu Sungai Selatan, 2011–2018/ <i>Number of Pregnant Women, Those with One Visit and four Visits of Antenatal Care, Chronic Energy Deficiency (CED), and Receiving Iron Supplement in Hulu Sungai Selatan Regency, 2011–2018</i> .....	133
4.2.11	Jumlah Kasus HIV/AIDS, IMS, DBD, Diare, TB, dan Malaria Menurut Kecamatan di Kabupaten Hulu Sungai Selatan, 2018/ <i>Number of Cases of HIV/AIDS, Sexually Transmitted Infection, Dengue Fever, Diarrhea, Tuberculosis (TB) and Malaria by Subdistrict in Hulu Sungai Selatan Regency, 2018</i> .....	134
4.2.12	Jumlah Klinik Keluarga Berencana (KKB) dan Pos Pelayanan Keluarga Berencana Desa (PPKBD) Menurut Kecamatan di Kabupaten Hulu Sungai Selatan, 2018/ <i>Number of Family Planning Clinics and Village Family Planning Service Units by Subdistrict in Hulu Sungai Selatan Regency, 2018</i> .....	135
4.2.13	Jumlah Pasangan Usia Subur dan Peserta KB Aktif Menurut Kecamatan di Kabupaten Hulu Sungai Selatan, 2018/ <i>Number of Eligible Couples and Family Planning Participants by</i>	

	<i>Subdistrict in Hulu Sungai Selatan Regency, 2018 .....</i>	136
4.2.14	Jumlah Peserta JKN-KIS Menurut Jenis Peserta di Kabupaten Hulu Sungai Selatan, 2017-2018/ <i>Number of JKN-KIS Members by Kind of Members in Hulu Sungai Selatan Regency, 2017-2018 .....</i>	138
4.2.15	Jumlah Peserta JKN-KIS yang Terdaftar di FKTP di Kabupaten Hulu Sungai Selatan, 2018/ <i>Number of JKN-KIS Members Registered at FKTP in Hulu Sungai Selatan Regency, 2018 .....</i>	139
4.2.16	Kegiatan Pelayanan Rawat Jalan di RS Ceria, RS Pahlawan Medical Center, dan RSUD Brigjend H. Hasan Basry, 2018/ <i>Outpatient Services of Ceria Hospital, Pahlawan Medical Center Hospital, and Brigjend H. Hasan Basry Hospital, 2018 .....</i>	140
4.2.17	Kegiatan Pelayanan Rawat Inap di RS Ceria, RS Pahlawan Medical Center, dan RSUD Brigjend H. Hasan Basry, 2018/ <i>Inpatient Services of Ceria Hospital, Pahlawan Medical Center Hospital, and Brigjend H. Hasan Basry Hospital, 2018 .....</i>	141
<b>4.3</b>	<b>KRIMINALITAS/CRIME</b>	
4.3.1	Jumlah Tindak Pidana yang Dilaporkan Menurut Kepolisian Sektor di Kabupaten Hulu Sungai Selatan, 2015–2018/ <i>Number of Reported Criminal Cases by Subdistrict Police Office in Hulu Sungai Selatan Regency, 2014–2018.....</i>	142
4.3.2	Persentase Penyelesaian Tindak Pidana Menurut Kepolisian Sektor di Kabupaten Hulu Sungai Selatan, 2015–2018/ <i>Percentage of Crime Clearance Rate by Subdistrict Police Office in Hulu Sungai Selatan Regency, 2014–2018.....</i>	143
4.3.3	Jumlah Tindak Pidana yang Dilaporkan dan Diselesaikan Menurut Jenis Tindak Pidana di Kabupaten Hulu Sungai Selatan, 2018/ <i>Number of Reported and Cleared Criminal Cases by Type of Cases in Hulu Sungai Selatan Regency, 2018....</i>	144
4.3.4	Jumlah Kecelakaan, Kerugian Material, dan Korban Menurut Bulan di Kabupaten Hulu Sungai Selatan, 2018/ <i>Number of Accident, Financial Loss, and Victims by Month in Hulu Sungai</i>	

	<i>Selatan Regency, 2018</i> .....	145
4.3.5	Jumlah Pecandu Narkoba yang Melapor di Badan Narkotika Nasional Kabupaten Hulu Sungai Selatan Menurut Kelompok Umur dan Jenis Kelamin, 2018/ <i>Number of Drug Addicts Reported in National Narcotics Agency of Hulu Sungai Selatan Regency by Age Group and Sex, 2018</i> .....	146
4.3.6	Jumlah Pecandu Narkoba yang Melapor di Badan Narkotika Nasional Kabupaten Hulu Sungai Selatan Menurut Tingkat Pendidikan Tertinggi yang Ditamatkan dan Jenis Kelamin, 2018/ <i>Number of Drug Addicts Reported in National Narcotics Agency of Hulu Sungai Selatan Regency by Educational Attainment and Sex, 2018</i> .....	147
4.3.7	Jumlah Pecandu Narkoba yang Melapor di Badan Narkotika Nasional Kabupaten Hulu Sungai Selatan Menurut Jenis Pekerjaan dan Jenis Kelamin, 2018/ <i>Number of Drug Addicts Reported in National Narcotics Agency of Hulu Sungai Selatan Regency by Type of Work and Sex, 2018</i> .....	148
4.3.8	Jumlah Pecandu Narkoba yang Melapor di Badan Narkotika Nasional Kabupaten Hulu Sungai Selatan Menurut Jenis Zat Kandungan, 2018/ <i>Number of Drug Addicts Reported in National Narcotics Agency of Hulu Sungai Selatan Regency by Type of Substance, 2018</i> .....	149
4.3.9	Jumlah Tindak Pidana Khusus yang Diterima dan Diselesaikan Menurut Jenis Tindak Pidana di Kejaksaan Negeri Kab. Hulu Sungai Selatan, 2018 / <i>Number of Accepted and Completed Special Case by Type of Case in District Prosecutor of Hulu Sungai Selatan Regency, 2018</i> .....	150
4.3.10	Jumlah Tindak Pidana Umum yang Diterima dan Diselesaikan Menurut Bulan di Kejaksaan Negeri Kab. Hulu Sungai Selatan, 2018/ <i>Number of Accepted and Completed General Case by Month in District Prosecutor of Hulu Sungai Selatan Regency, 2018</i> .....	151
4.3.11	Jumlah Tindak Pidana Umum yang Diterima dan Diselesaikan Menurut Jenis Tindak Pidana di Kejaksaan Negeri Kab. Hulu	



	<i>Sungai Selatan, 2018 /Number of Accepted and Completed Special Case by Type of Case in District Prosecutor of Hulu Sungai Selatan Regency, 2018 .....</i>	152
4.3.12	Jumlah Perkara Pidana dan Perdata di Pengadilan Negeri Kandangan Kabupaten Hulu Sungai Selatan, 2018/ <i>Number of Penal Law and Civil Law Cases in District Court Kandangan of Hulu Sungai Selatan Regency, 2018 .....</i>	153
4.3.13	Jumlah Narapidana Menurut Bulan dan Lamanya Hukuman di Kabupaten Hulu Sungai Selatan, 2018/ <i>Number of Convict by Month and Punishment Period in Hulu Sungai Selatan Regency, 2018 .....</i>	154
4.3.14	Jumlah Narapidana Menurut Bulan, Tingkat Usia, dan Jenis Kelamin Kabupaten Hulu Sungai Selatan, 2018/ <i>Number of Convict by Month, Age Group, and Sex in Hulu Sungai Selatan Regency, 2018 .....</i>	155
4.3.15	Jumlah Narapidana Menurut Bulan, Jenis Pidana, dan Jenis Kelamin Kabupaten Hulu Sungai Selatan, 2018/ <i>Number of Prisoner by Month, Punishment Type, and Sex in Hulu Sungai Selatan Regency, 2018 .....</i>	156
<b>4.4</b>	<b>AGAMA DAN SOSIAL LAINNYA/RELIGION AND OTHER SOCIAL AFFAIRS</b>	
4.4.1	Jumlah Penduduk Menurut Kecamatan dan Agama yang Dianut di Kabupaten Hulu Sungai Selatan, 2018/ <i>Population by Subdistrict and Religion in Hulu Sungai Selatan Regency, 2018 .....</i>	157
4.4.2	Jumlah Tempat Peribadatan Menurut Kecamatan di Kabupaten Hulu Sungai Selatan, 2018/ <i>Number of Worship Facilities by Subdistrict in Hulu Sungai Selatan Regency, 2017....</i>	159
4.4.3	Jumlah Desa <sup>1</sup> /Kelurahan yang Mengalami Bencana Alam <sup>2</sup> Menurut Kecamatan di Kabupaten Hulu Sungai Selatan, 2011-2018/ <i>Number of Villages<sup>1</sup> that Had natural Disaster<sup>2</sup> by Sub District in Hulu Sungai Selatan Regency, 2011-2018.....</i>	161
4.4.4	Jumlah Perkara yang Diterima dan Diputuskan Menurut Bulan di Pengadilan Agama Kandangan Kab. Hulu Sungai Selatan,	

	<i>2018 /Number of Accepted Case and Verdict Case by Month in Religion Court Kandangan of Hulu Sungai Selatan Regency, 2018.....</i>	163
4.4.5	Jumlah Perkara yang Diterima dan Diputuskan Menurut Jenis Perkara di Pengadilan Agama Kandangan Kab. Hulu Sungai Selatan, 2018/ <i>Number of Accepted Case and Verdict Case by Type of Case in Religion Court Kandangan of Hulu Sungai Selatan Regency, 2018 .....</i>	164
4.4.6	Jumlah Perkara yang Diterima dan Diputuskan Menurut Bulan di Pengadilan Agama Nagara Kab. Hulu Sungai Selatan, 2018 / <i>Number of Accepted Case and Verdict Case by Month in Religion Court Nagara of Hulu Sungai Selatan Regency, 2018.....</i>	165
4.4.7	Jumlah Perkara yang Diterima dan Diputuskan Menurut Jenis Perkara di Pengadilan Agama Nagara Kab. Hulu Sungai Selatan, 2018/ <i>Number of Accepted Case and Verdict Case by Type of Case in Religion Court Nagara of Hulu Sungai Selatan Regency, 2018 .....</i>	166
4.4.8	Jumlah Armada dan Tenaga Pemadam Kebakaran Menurut Kecamatan di Kabupaten Hulu Sungai Selatan, 2018/ <i>Number of Car and Firefighters by Subdistrict in Hulu Sungai Selatan Regency, 2018 .....</i>	167
4.4.9	Jumlah Bencana Alam, Korban, dan Taksiran Kerugiannya di Kabupaten Hulu Sungai Selatan, 2018/ <i>Number of Disaster, Victim, and Its Loss Estimating in Hulu Sungai Selatan Regency, 2018 .....</i>	168
4.4.10	Jumlah Korban dan Santunan Menurut Sifat Cidera di Kabupaten Hulu Sungai Selatan, 2018/ <i>Number of Victims and Compensation by Injury in Hulu Sungai Selatan Regency, 2018...</i>	169
<b>4.5</b>	<b>KEMISKINAN DAN PEMBANGUNAN MANUSIA/POVERTY AND HUMAN DEVELOPMENT</b>	
4.5.1	Garis Kemiskinan, Penduduk Miskin, dan Gini Rasio di Kabupaten Hulu Sungai Selatan, 2010–2018/ <i>Poverty Line, Number of Poor People, and Gini Ratio in Hulu Sungai Selatan Regency, 2010–2018 .....</i>	170
4.5.2	Jumlah Penerima Program Usaha Ekonomi Produktif dan Rumah Sejahtera Menurut Kecamatan di Kabupaten Hulu	

	<i>Sungai Selatan, 2018/Number of Recipient of Productive Economic Enterprises and Prosperous Homes by Subdistrict in Hulu Sungai Selatan Regency, 2018.....</i>	171
4.5.3	<i>Jumlah Penyandang Masalah Kesejahteraan Sosial (PMKS) di Kabupaten Hulu Sungai Selatan, 2018/Number of of Sosial Welfare Problem in Hulu Sungai Selatan Regency, 2018.....</i>	172
4.5.4	<i>Jumlah Panti Asuhan dan Anak Asuh di Kabupaten Hulu Sungai Selatan, 2018/ Number of Orphanages and Children in Care Every in Hulu Sungai Selatan Regency, 2018 .....</i>	173
4.5.5	<i>Potensi Sumber Kesejahteraan Sosial (PSKS) di Kabupaten Hulu Sungai Selatan, 2018/ Potential Sources of Sosial Welfare in Hulu Sungai Selatan Regency, 2018 .....</i>	174
4.5.6	<i>Indeks Pembangunan Manusia (IPM) dan Indikatornya Kabupaten Hulu Sungai Selatan, 2010-2018/Human Development Index (HDI) and it's Indicator Hulu Sungai Selatan Regency, 2010-2018.....</i>	177
4.5.7	<i>Indeks Pembangunan Gender (IPG), Indeks Pemberdayaan Gender (IDG) dan Komponennya Kabupaten Hulu Sungai Selatan, 2016–2018/ Gender Development Index (GDI), Gender Empowerment Measure (GEM) and It's Components Hulu Sungai Selatan Regency, 2016–2018.....</i>	178
<b>5</b>	<b>PERTANIAN/AGRICULTURE</b>	
<b>5.1</b>	<b>TANAMAN PANGAN/FOOD CROPS</b>	
5.1.1	<i>Luas Lahan Sawah Menurut Kecamatan dan Jenis Pengairan di Kabupaten Hulu Sungai Selatan (hektare), 2018/Area of Wetland by Subdistrict and Type of Irrigation in Hulu Sungai Selatan Regency (hectare), 2018.....</i>	190
5.1.2	<i>Luas Lahan Tegal/Kebun, Ladang/Huma, dan Lahan yang Sementara Tidak Diusahakan Menurut Kecamatan di Kabupaten Hulu Sungai Selatan (hektar), 2018/Area of Dry Field/Garden, Shifting Cultivation, Land and Temporarily Unused Land by Subdistrict in Hulu Sungai Selatan Regency (hectare), 2018.....</i>	191
5.1.3	<i>Luas Tanam, Rusak, Panen, Produksi, dan Produktivitas Padi</i>	

	Sawah Menurut Kecamatan di Kabupaten Hulu Sungai Selatan, 2018/ <i>Planted Area, Damaged Area, Harvested Area, Production, and Productivity of Wetland Paddy by Subdistrict in Hulu Sungai Selatan Regency, 2018</i> .....	192
5.1.4	Luas Tanam, Rusak, Panen, Produksi, dan Produktivitas Padi Ladang Menurut Kecamatan di Kabupaten Hulu Sungai Selatan, 2018/ <i>Planted Area, Damaged Area, Harvested Area, Production, and Productivity of Dryland Paddy by Subdistrict in Hulu Sungai Selatan Regency, 2018</i> .....	193
5.1.5	Luas Tanam, Rusak, Panen, Produksi, dan Produktivitas Jagung Menurut Kecamatan di Kabupaten Hulu Sungai Selatan, 2018/ <i>Planted Area, Damaged Area, Harvested Area, Production, and Productivity of Maize by Subdistrict in Hulu Sungai Selatan Regency, 2018</i> .....	194
5.1.6	Luas Tanam, Rusak, Panen, Produksi, dan Produktivitas Kedelai Menurut Kecamatan di Kabupaten Hulu Sungai Selatan, 2018/ <i>Planted Area, Damaged Area, Harvested Area, Production, and Productivity of Soybean by Subdistrict in Hulu Sungai Selatan Regency, 2018</i> .....	195
5.1.7	Luas Tanam, Rusak, Panen, Produksi, dan Produktivitas Kacang Tanah Menurut Kecamatan di Kabupaten Hulu Sungai Selatan, 2018/ <i>Planted Area, Damaged Area, Harvested Area, Production, and Productivity of Peanuts by Subdistrict in Hulu Sungai Selatan Regency, 2018</i> .....	196
5.1.8	Luas Tanam, Rusak, Panen, Produksi, dan Produktivitas Kacang Hijau Menurut Kecamatan di Kabupaten Hulu Sungai Selatan, 2018/ <i>Planted Area, Damaged Area, Harvested Area, Production, and Productivity of Mungbean by Subdistrict in Hulu Sungai Selatan Regency, 2018</i> .....	197
5.1.9	Luas Tanam, Rusak, Panen, Produksi, dan Produktivitas Ubi Kayu Menurut Kecamatan di Kabupaten Hulu Sungai Selatan, 2018/ <i>Planted Area, Damaged Area, Harvested Area, Production, and Productivity of Cassava by Subdistrict in Hulu Sungai Selatan Regency, 2018</i> .....	198
5.1.10	Luas Tanam, Rusak, Panen, Produksi, dan Produktivitas Ubi Jalar Menurut Kecamatan di Kabupaten Hulu Sungai Selatan, 2018/ <i>Planted Area, Damaged Area, Harvested Area, Production, and Productivity of Sweet Potato by Subdistrict in</i>	

	<i>Hulu Sungai Selatan Regency, 2018</i> .....	199
5.1.11	Luas Serangan Organisme Pengganggu Tanaman (OPT) Padi Menurut Jenis Serangan di Kabupaten Hulu Sungai Selatan (hektare), 2017-2018/ <i>Area of Attack Organism Intruders of Crop Paddy by Type of Attack in Hulu Sungai Selatan Regency (hectare), 2016-2017</i> .....	200
5.1.12	Keadaan Stok Cadangan Pangan Pemerintah Kabupaten Hulu Sungai Selatan (kg), 2014-2018/ <i>State of the Food Reserves Stock Government of Hulu Sungai Selatan Regency (kg), 2014-2018</i> .....	201
5.1.13	Keadaan Stok Cadangan Pangan Masyarakat Menurut Kecamatan di Kabupaten Hulu Sungai Selatan (kg), 2018/ <i>State of Food Supply Reserves of Communities by Subdistrict in Hulu Sungai Selatan (kg), 2018</i> .....	202
5.1.14	Jumlah Pos Penyuluhan, Penyuluh Pertanian Lapangan (PPL), dan Kelompok Tani Menurut Wilayah Kerja di Kabupaten Hulu Sungai Selatan, 2018/ <i>Number of Post, Agricultural Extension Workers, and Farmers Groups by Working Area in Hulu Sungai Selatan Regency, 2018</i> .....	203
<b>5.2</b>	<b>HORTIKULTURA/HORTICULTURE</b>	
5.2.1	Luas Panen Tanaman Sayuran Menurut Kecamatan dan Jenis Sayuran di Kabupaten Hulu Sungai Selatan (hektare), 2018/ <i>Harvested Area of Vegetables by Subdistrict and Kind of Plant in Hulu Sungai Selatan Regency (hectare), 2018</i> .....	204
5.2.2	Produksi Tanaman Sayuran Menurut Kecamatan dan Jenis Sayuran di Kabupaten Hulu Sungai Selatan (kuintal), 2018/ <i>Production of Vegetables by Subdistrict and Kind of Plant in Hulu Sungai Selatan Regency (kuintal), 2018</i> .....	205
5.2.3	Luas Panen tanaman Biofarmaka Menurut Kecamatan dan Jenis Tanaman (m2) di Kabupaten Hulu Sungai Selatan, 2017 dan 2018/ <i>Harvested Area of Medicinal Plants by sub District and Kind of Plant (m2) in Hulu Sungai Selatan Regency, 2017 and 2018</i> .....	210
5.2.4	Produksi Tanaman Biofarmaka Menurut Kecamatan dan Jenis Tanaman (kg) di Kabupaten Hulu Sungai Selatan, 2017 dan 2018/ <i>Production of Medicinal Plants by sub District and Kind of Plant (kg) in Hulu Sungai Selatan Regency, 2017 and 2018</i> .....	212

5.2.5	Luas Panen Tanaman Biofarmaka Menurut Jenis Tanaman (m <sup>2</sup> ) di Kabupaten Hulu Sungai Selatan, 2015-2018/ <i>Harvested Area of Medicinal Plants by Kind of Plant (m<sup>2</sup>) in Hulu Sungai Selatan Regency, 2015-2018</i> .....	214
5.2.6	Produksi Tanaman Biofarmaka Menurut Jenis Tanaman (kg) di Kabupaten Hulu Sungai Selatan, 2015-2018/ <i>Production of Medicinal Plants by Kind of Plant (kg) in Hulu Sungai Selatan Regency, 2015-2018</i> .....	215
5.2.7	Luas Panen Tanaman Hias Menurut Kecamatan dan Jenis Tanaman (m <sup>2</sup> ) di Kabupaten Hulu Sungai Selatan, 2017 dan 2018/ <i>Harvested Area of Ornamental Plants by sub District and Kind of Plant (m<sup>2</sup>) in Hulu Sungai Selatan Regency, 2017 and 2018</i> .....	216
5.2.8	Produksi Tanaman Hias Menurut Kecamatan dan Jenis Tanaman (tangkai) di Kabupaten Hulu Sungai Selatan, 2017 dan 2018/ <i>Production of Ornamental Plants by sub District and Kind of Plant (stalks) in Hulu Sungai Selatan Regency, 2017 and 2018</i> .....	218
5.2.9	Luas Panen Tanaman Hias Menurut Jenis Tanaman (m <sup>2</sup> ) di Kabupaten Hulu Sungai Selatan, 2015-2018/ <i>Harvested Area of Ornamental Plants by Kind of Plant (m<sup>2</sup>) in Hulu Sungai Selatan Regency, 2015-2018</i> .....	220
5.2.10	Produksi Tanaman Hias Menurut Jenis Tanaman (tangkai) di Kabupaten Hulu Sungai Selatan, 2015-2018/ <i>Production of Ornamental Plants by Kind of Plant (stalks) in Hulu Sungai Selatan Regency, 2015-2018</i> .....	221
5.2.11	Jumlah Tanaman Baru, Tanaman Menghasilkan, Produksi, dan Produktivitas Buah-buahan Menurut Jenis Buah di Kabupaten Hulu Sungai Selatan, 2018/ <i>Number of New Planted, Producted Plant, Production, and Productivity of Fruits by Kind of Fruit in Hulu Sungai Selatan Regency, 2018</i> .....	222
5.2.12	Produksi Buah-buahan Menurut Kecamatan dan Jenis Buah di Kabupaten Hulu Sungai Selatan (kuintal), 2018/ <i>Production of Fruits by Subdistrict and Kind of Fruit in Hulu Sungai Selatan Regency (kuintal), 2018</i> .....	223
<b>5.3</b>	<b>PERKEBUNAN/ESTATE CROPS</b>	
5.3.1	Luas Areal Tanaman Perkebunan Menurut Kecamatan dan Jenis Tanaman (ha) di Kabupaten Hulu Sungai Selatan, 2017	

	dan 2018/ <i>Planted Area of Estate Crops by sub District and Type of Crops (ha) in Hulu Sungai Selatan Regency, 2017 and 2018</i> .....	227
5.3.2	Produksi Perkebunan Menurut Kecamatan dan Jenis Tanaman (ton) di Kabupaten Hulu Sungai Selatan, 2017 dan 2018/ <i>Production of Estate by Sub District and Type of Crops (ton) in Hulu Sungai Selatan Regency, 2017 and 2018</i> .....	229
<b>5.4</b>	<b>KEHUTANAN/FORESTRY</b>	
5.4.1	Luas Kawasan Hutan Menurut Kecamatan di Kabupaten Hulu Sungai Selatan (hektar), 2018/ <i>Forest Area by Subdistrict in Hulu Sungai Selatan Regency (hectare), 2018</i> .....	231
5.4.2	Produksi Kayu Hutan Menurut Realisasi Pemenuhan Bahan dan Hasil Produksi di Kabupaten Hulu Sungai Selatan (m <sup>3</sup> ), 2014–2018/ <i>Timber Production by Type of Product in Hulu Sungai Selatan Regency (m<sup>3</sup>), 2014–2018</i> .....	232
<b>5.5</b>	<b>PETERNAKAN/LIVESTOCK</b>	
5.5.1	Populasi Ternak Menurut Kecamatan dan Jenis Ternak di Kabupaten Hulu Sungai Selatan, 2018/ <i>Livestock Population by Subdistrict and Kind of Livestock in Hulu Sungai Selatan Regency, 2018</i> .....	233
5.5.2	Populasi Unggas Menurut Kecamatan dan Jenis Unggas di Kabupaten Hulu Sungai Selatan, 2018/ <i>Poultry Population by Subdistrict and Kind of Poultry in Hulu Sungai Selatan Regency, 2018</i> .....	234
<b>5.6</b>	<b>PERIKANAN/FISHERY</b>	
5.6.1	Jumlah Rumah Tangga Perikanan Tangkap Menurut Kecamatan dan Subsektor di Kabupaten Hulu Sungai Selatan, 2017-2018/ <i>Number of Fish Capture Households by Subdistrict and Subsector in Hulu Sungai Selatan Regency, 2017-2018</i> .....	235
5.6.2	Produksi Perikanan Tangkap Menurut Kecamatan dan Subsektor di Kabupaten Hulu Sungai Selatan (ton), 2017-2018/ <i>Production of Fish Capture by Subdistrict and Subsector in Hulu Sungai Selatan Regency (ton), 2017-2018</i> .....	236
5.6.3	Produksi dan Nilai Produksi Perikanan Tangkap Menurut Jenis Ikan di Kabupaten Hulu Sungai Selatan, 2018/ <i>Production and</i>	

	<i>Its Value of Fish Capture by Type of Fish in Hulu Sungai Selatan Regency, 2018</i> .....	237
5.6.4	Jumlah Rumah Tangga Perikanan Budidaya Menurut Kecamatan dan Jenis Budidaya di Kabupaten Hulu Sungai Selatan, 2018/ <i>Number of Aquaculture Households by Subdistrict and Type of Aquaculture in Hulu Sungai Selatan Regency, 2018</i> .....	238
5.6.5	Produksi Perikanan Budidaya Menurut Kecamatan dan Jenis Budidaya di Kabupaten Hulu Sungai Selatan (ton), 2018 / <i>Production of Aquaculture by Subdistrict and Type of Aquaculture in Hulu Sungai Selatan Regency (ton), 2018</i> .....	239
5.6.6	Produksi dan Nilai Produksi Perikanan Budidaya Menurut Jenis Ikan di Kabupaten Hulu Sungai Selatan, 2018/ <i>Production and Its Value of Aquaculture by Type of Fish in Hulu Sungai Selatan Regency, 2018</i> .....	240
5.6.7	Jumlah Perahu/Kapal Menurut Kecamatan dan Jenis Kapal di Kabupaten Hulu Sungai Selatan, 2018/ <i>Number of Fishing Boats by Subdistrict and Type of Boat in Hulu Sungai Selatan Regency, 2018</i> .....	241
5.6.8	Jumlah Alat Penangkap Ikan Menurut Jenis Alat di Kabupaten Hulu Sungai Selatan (unit), 2018/ <i>Number of Fishing Tools by Its Type in Hulu Sungai Selatan Regency (unit), 2018</i> .....	242
<b>6</b>	<b>ENERGI/ENERGY</b>	
6.1	Daya Terpasang, Produksi, dan Distribusi Listrik PT. PLN (Persero) Rayon Kandangan di Kabupaten Hulu Sungai Selatan, 2011–2018/ <i>Installed Capacity, Production, and Distribution of Electricity of State Electricity Company at Kandangan Branch Level in Hulu Sungai Selatan Regency, 2011–2018</i> .....	248
6.2	Jumlah Pelanggan, Total Daya Terpasang, dan Listrik Terjual PT. PLN (Persero) Rayon Kandangan Menurut Jenis Tarif di Kabupaten Hulu Sungai Selatan, 2018/ <i>Number of Registered Electricity Costumers, Installed Capacity, and Electricity Sold of State Electricity Company at Kandangan Branch Level byType of Fare in Hulu Sungai Selatan Regency, 2018</i> .....	249
6.3	Daya Terpasang, Produksi, dan Distribusi Listrik PT. PLN (Persero) ULP Daha di Kabupaten Hulu Sungai Selatan, 2011–	



	<i>2018/Installed Capacity, Production, and Distribution of Electricity of State Electricity Company at Daha Branch Level in Hulu Sungai Selatan Regency, 2011–2018</i> .....	250
6.4	Jumlah Pelanggan, Total Daya Terpasang, dan Listrik Terjual PT. PLN (Persero) Rayon Daha Menurut Jenis Tarif di Kabupaten Hulu Sungai Selatan, 2018/ <i>Number of Registered Electricity Costumers, Installed Capacity, and Electricity Sold of State Electricity Company at Daha Branch Level by Type of Fare in Hulu Sungai Selatan Regency, 2018</i> .....	251
6.5	Jumlah Pelanggan Listrik Menurut Kecamatan di Kabupaten Hulu Sungai Selatan, 2012–2018/ <i>Number of Registered Electricity Costumers by Subdistrict in Hulu Sungai Selatan Regency, 2012–2018</i> .....	252
6.6	Jumlah Pelanggan, Air yang Disalurkan, dan Nilai Penjualan Menurut Jenis Pelanggan di Kabupaten Hulu Sungai Selatan, 2018/ <i>Number of Customer, Distributed Clean Water, and Value by Type of Customers in Hulu Sungai Selatan Regency, 2018</i> .....	253
6.7	Jumlah Air yang Disalurkan dan Nilai Penjualan Menurut Bulan di Kabupaten Hulu Sungai Selatan, 2018/ <i>Number of Distributed Clean Water and Value by Month in Hulu Sungai Selatan Regency, 2018</i> .....	254
6.8	Jumlah Pelanggan, Air yang Disalurkan, dan Nilai Penjualan Menurut Wilayah di Kabupaten Hulu Sungai Selatan, 2018/ <i>Number of Customer, Distributed Clean Water, and Value by Area in Hulu Sungai Selatan Regency, 2018</i> .....	255
6.9	Jumlah Stasiun Pengisian Bahan Bakar Umum (SPBU) Menurut Kecamatan di Kabupaten Hulu Sungai Selatan, 2017-2018/ <i>Number of Gas Station by Subdistrict in Hulu Sungai Selatan Regency, 2017-2018</i> .....	256
<b>7</b>	<b>INDUSTRI MANUFAKTUR/MANUFACTURING INDUSTRY</b>	
7.1	Jumlah Perusahaan, Tenaga Kerja, dan Nilai Produksi Industri Kecil dan Menengah Menurut Jenis Industri di Kabupaten Hulu Sungai Selatan, 2018/ <i>Number of Establishment, Employees, and Production Value Small and Medium Industry by Industrial Classification in Hulu Sungai Selatan Regency, 2018</i> .....	261
7.2	Jumlah Perusahaan Industri Menurut Kelompok Industri dan	

Bentuk Badan Hukum di Kabupaten Hulu Sungai Selatan, 2018/ <i>Number of Industrial Company by Industrial Classification and Type of Business Entity in Hulu Sungai Selatan Regency, 2018</i> .....	262
--	-----

## **8 PARIWISATA/TOURISM**

8.1 Jumlah Hotel dan Akomodasi lain Menurut Kecamatan dan Jenis Akomodasi di Kabupaten Hulu Sungai Selatan, 2018/ <i>Number of Hotel and Other Accomodations by Subdistrict and Type of Accomodations in Hulu Sungai Selatan Regency, 2017</i> .....	270
8.2 Jumlah Restoran/Rumah Makan Menurut Kecamatan di Kabupaten Hulu Sungai Selatan, 2015-2018/ <i>Number of Restaurant by Subdistrict in Hulu Sungai Selatan Regency, 2015-2018</i> .....	271
8.3 Jumlah Wisatawan Asing dan Wisatawan Domestik Menurut Bulan di Kabupaten Hulu Sungai Selatan, 2018/ <i>Number Foreign and Domestic Tourist by Month in Hulu Sungai Selatan Regency, 2018</i> .....	272

## **9 TRANSPORTASI DAN KOMUNIKASI/TRANSPORTATION AND COMMUNICATION**

### **9.1 TRANSPORTASI/TRANSPORTATION**

9.1.1 Panjang Jalan Menurut Kecamatan dan Pemerintahan yang Berwenang Mengelolanya di Kabupaten Hulu Sungai Selatan (km), 2018/ <i>Length of Roads by Subdistrict and Level of Government Authority in Hulu Sungai Selatan Regency (km), 2018</i> .....	279
9.1.2 Panjang Jalan Menurut Jenis Permukaan Jalan dan Pemerintahan yang Berwenang Mengelolanya di Kabupaten Hulu Sungai Selatan (km), 2018/ <i>Length of Roads by Type of Road Surface and Level of Government Authority in Hulu Sungai Selatan Regency (km), 2018</i> .....	280
9.1.3 Panjang Jalan Menurut Kondisi Jalan dan Pemerintahan yang Berwenang Mengelolanya di Kabupaten Hulu Sungai Selatan	

	(km), 2018/ <i>Length of Roads by Road Condition and Level of Government Authority in Hulu Sungai Selatan Regency (km), 2018</i> .....	281
9.1.4	Panjang Jalan Menurut Klasifikasi Jalan dan Pemerintahan yang Berwenang Mengelolanya di Kabupaten Hulu Sungai Selatan (km), 2018/ <i>Length of Roads by Road Classification and Level of Government Authority in Hulu Sungai Selatan Regency (km), 2018</i> .....	282
9.1.5	Panjang Jalan Kabupaten Menurut Kecamatan dan Jenis Permukaan Jalan di Kabupaten Hulu Sungai Selatan (km), 2018/ <i>Length of Regency Roads by Subdistrict and Type of Road Surface in Hulu Sungai Selatan Regency (km), 2018</i> .....	283
9.1.6	Panjang Jalan Kabupaten Menurut Kecamatan dan Kondisi Jalan di Kabupaten Hulu Sungai Selatan (km), 2018/ <i>Length of Regency Roads by Subdistrict and Road Condition in Hulu Sungai Selatan Regency (km), 2018</i> .....	284
9.1.7	Jumlah Jembatan Menurut Kecamatan dan Jenis Jembatan di Kabupaten Hulu Sungai Selatan, 2018/ <i>Number of Bridge by Subdistrict and Type of Bridge in Hulu Sungai Selatan Regency, 2018</i> .....	285
9.1.8	Jumlah Kendaraan Bermotor Menurut Jenis Kendaraan di Kabupaten Hulu Sungai Selatan, 2018/ <i>Number of Motor Vehicles by Type of Vehicle in Hulu Sungai Selatan Regency, 2018</i> .....	286
9.1.9	Jumlah Angkutan Darat Menurut Jenis Kendaraan di Kabupaten Hulu Sungai Selatan, 2016-2018/ <i>Number of Land Transportation by Type of Vehicle in Hulu Sungai Selatan Regency, 2016-2018</i> .....	287
9.1.10	Jumlah Angkutan Air Menurut Jenis Kendaraan di Kabupaten Hulu Sungai Selatan, 2016-2018/ <i>Number of Water Transport by Type of Vehicle in Hulu Sungai Selatan Regency, 2016-2018</i> ..	288
9.1.11	Jumlah Angkutan Pedesaan dan Antar Kabupaten beserta Tarif Terendah dan Tertinggi Menurut Trayek di Kabupaten Hulu Sungai Selatan, 2018/ <i>Number of Rural and Inter-</i>	

	<i>Regency Transportation with Lowest and Highest Rate in Hulu Sungai Selatan Regency, 2018.....</i>	289
--	--	-----

**9.2 KOMUNIKASI/COMMUNICATION**

9.2.1	Jumlah Kantor Pos Cabang Pembantu dan Pemeriksa Menurut Kecamatan di Kabupaten Hulu Sungai Selatan, 2014–2018/ <i>Number of Supporting Branch and Examiner Post Office by Subdistrict in Hulu Sungai Selatan Regency, 2014–2018.....</i>	290
9.2.2	Jumlah Surat dan Paket yang Dikirim Menurut Kecamatan di Kabupaten Hulu Sungai Selatan, 2018/ <i>Number of Sent Mail and Package by Subdistrict in Hulu Sungai Selatan Regency, 2018.....</i>	291
9.2.3	Jumlah Menara Telekomunikasi (BTS) di Kabupaten Hulu Sungai Selatan, 2018/ <i>Number of Telecommunication Tower (BTS) in Hulu Sungai Selatan Regency, 2018 .....</i>	292
9.2.4	Jumlah Usaha TV Kabel yang Bekerja Sama dengan Dinas Komunikasi dan Informatika Kabupaten Hulu Sungai Selatan, 2018/ <i>Number of Cable TV Businesses Working in Cooperation with Communications and Informatics Services of Hulu Sungai Selatan Regency, 2018 .....</i>	293
9.2.5	Jumlah Titik Internet Gratis Menurut Kecamatan di Kabupaten Hulu Sungai Selatan, 2018/ <i>Number of free internet hotspot by Subdistrict in Hulu Sungai Selatan Regency, 2018 .....</i>	294

**10 PENGELUARAN PENDUDUK DAN KONSUMSI MAKANAN/POPULATION EXPENDITURE AND FOOD CONSUMPTION**

10.1	Persentase Penduduk Menurut Golongan Pengeluaran Per Kapita Sebulan di Kabupaten Hulu Sungai Selatan, 2016-2018/ <i>Percentage of Population by Expenditure Per Capita Per Month Class in Hulu Sungai Selatan Regency, 2016-2018 .....</i>	299
10.2	Rata-rata Pengeluaran dan Persentase Rata-rata Pengeluaran Per Kapita Sebulan Menurut Kelompok Makanan di	

	Kabupaten Hulu Sungai Selatan, 2017-2018/ <i>Average Expenditure and Percentage of Average Expenditure Per Capita Per Month by Food Group in Hulu Sungai Selatan Regency, 2017-2018</i> .....	300
10.3	Rata-rata Pengeluaran dan Persentase Rata-rata Pengeluaran Per Kapita Sebulan Menurut Kelompok Bukan Makanan di Kabupaten Hulu Sungai Selatan, 2017- 2018/ <i>Average Expenditure and Percentage of Average Expenditure Per Capita Per Month by Non-Food Group in Hulu Sungai Selatan Regency, 2017-2018</i> .....	301
10.4	Kebutuhan Hidup Minimum (KHM) Menurut Bulan di Kabupaten Hulu Sungai Selatan, 2017-2018/ <i>Minimum Living Need by Month in Hulu Sungai Selatan Regency, 2017-2018</i> .....	302
<b>11</b>	<b>PERDAGANGAN/TRADE</b>	
11.1	Jumlah Pasar Menurut Kecamatan di Kabupaten Hulu Sungai Selatan, 2015–2018/ <i>Number of Market by Subdistrict in Hulu Sungai Selatan Regency, 2015–2018</i> .....	308
11.2	Jumlah Sarana Perdagangan Menurut Jenisnya di Pasar Kandangan, 2016–2018/ <i>Number of Trading Facility by Its Type in Kandangan Market, 2016–2018</i> .....	309
11.3	Jumlah Sarana Perdagangan Menurut Jenisnya di Pasar Nagara, 2016–2018/ <i>Number of Trading Facility by Its Type in Nagara Market, 2016–2018</i> .....	310
11.4	Jumlah Koperasi Menurut Jenis Koperasi dan Kecamatan di Kabupaten Hulu Sungai Selatan, 2018/ <i>Number of Cooperatives by Type of Cooperative and Subdistrict in Hulu Sungai Selatan Regency, 2018</i> .....	311
11.5	Jumlah Perizinan yang diterbitkan Menurut Jenis Perizinan dan Bulan di Kabupaten Hulu Sungai Selatan, 2018/ <i>Number of Registration Published by Type and Month in Hulu Sungai Selatan Regency, 2018</i> .....	312
<b>12</b>	<b>SISTEM NERACA NASIONAL/SYSTEM OF NATIONAL ACCOUNTS</b>	
12.1	Produk Domestik Regional Bruto Atas Dasar Harga Berlaku (ADHB) Menurut Lapangan Usaha di Kabupaten Hulu Sungai	

	Selatan (juta rupiah), 2015-2018/ <i>Gross Regional Domestic Product at Current Market Prices by Industry in Hulu Sungai Selatan Regency (million rupiahs), 2015-2018</i> .....	319
12.2	Produk Domestik Regional Bruto Atas Dasar Harga Konstan (ADHK) 2010 Menurut Lapangan Usaha di Kabupaten Hulu Sungai Selatan (juta rupiah), 2015-2018/ <i>Gross Regional Domestic Product at 2010 Constant Market Prices by Industry in Hulu Sungai Selatan Regency (million rupiahs), 2015-2018</i> .....	320
12.3	Distribusi Persentase Produk Domestik Regional Bruto Atas Dasar Harga Berlaku Menurut Lapangan Usaha di Kabupaten Hulu Sungai Selatan (persen), 2015-2018/ <i>Percentage Distribution of Gross Regional Domestic Product at Current Market Prices by Industry in Hulu Sungai Selatan Regency (percent), 2015-2018</i> .....	321
12.4	Laju Pertumbuhan Produk Domestik Regional Bruto Atas Dasar Harga Konstan 2010 Menurut Lapangan Usaha di Kabupaten Hulu Sungai Selatan (persen), 2015-2018/ <i>Growth Rate of Gross Regional Domestic Product at 2010 Constant Market Prices by Industry in Hulu Sungai Selatan Regency (percent), 2015-2018</i> .....	322
12.5	Indeks Harga Implisit Produk Domestik Regional Bruto Menurut Lapangan Usaha di Kabupaten Hulu Sungai Selatan (2010=100), 2015-2018/ <i>Implicit Price Index of Gross Regional Domestic Product by Industry in Hulu Sungai Selatan Regency (2010=100), 2015-2018</i> .....	323
12.6	Laju Implisit Produk Domestik Regional Bruto Menurut Lapangan Usaha di Kabupaten Hulu Sungai Selatan, 2015-2018/ <i>Implicit Growth Rate of Gross Regional Domestic Product by Industry in Hulu Sungai Selatan Regency, 2015-2018</i> .....	324
12.7	Produk Domestik Regional Bruto Atas Dasar Harga Berlaku (ADHB) Menurut Pengeluaran di Kabupaten Hulu Sungai Selatan (juta rupiah), 2015-2018/ <i>Gross Regional Domestic Product at Current Market Prices by Type of Expenditure in Hulu Sungai Selatan Regency (million rupiahs), 2015-2018</i> .....	325
12.8	Produk Domestik Regional Bruto Atas Dasar Harga Konstan 2010 (ADHK) Menurut Pengeluaran di Kabupaten Hulu Sungai Selatan (juta rupiah), 2015-2018/ <i>Gross Regional Domestic Product at 2010 Constant Market Prices by Type of</i>	

<i>Expenditure in Hulu Sungai Selatan Regency (million rupiahs), 2015-2018</i> .....	326
--	-----

**13 PERBANDINGAN ANTAR KABUPATEN-KOTA/REGENCY-MUNICIPALITY COMPARISON**

13.1	Jumlah Penduduk Menurut Kabupaten/Kota di Provinsi Kalimantan Selatan, 2014–2018/ <i>Population by Regency/Municipality in Kalimantan Selatan Province, 2014–2018</i> .....	331
13.2	Jumlah Penduduk Miskin Menurut Kabupaten/Kota di Provinsi Kalimantan Selatan, 2014–2018/ <i>Number of Poor People by Regency/Municipality in Kalimantan Selatan Province, 2014–2018</i> .....	332
13.3	Persentase Penduduk Miskin Menurut Kabupaten/Kota di Provinsi Kalimantan Selatan, 2014–2018/ <i>Percentage of Poor People by Regency/Municipality in Kalimantan Selatan Province, 2014–2018</i> .....	333
13.4	Indeks Pembangunan Manusia Menurut Kabupaten/Kota di Provinsi Kalimantan Selatan, 2014–2018/ <i>Gini Ratio Index by Regency/Municipality in Kalimantan Selatan Province, 2014–2018</i> .....	334
13.5	Indeks Gini Rasio Menurut Kabupaten/Kota di Provinsi Kalimantan Selatan, 2014–2018/ <i>Human Development Index by Regency/Municipality in Kalimantan Selatan Province, 2014–2018</i> .....	335
13.6	Laju Pertumbuhan Produk Domestik Regional Bruto Atas Dasar Harga Konstan 2010 Menurut Kabupaten/Kota di Provinsi Kalimantan Selatan (persen), 2014–2018/ <i>Growth Rate of Gross Regional Domestic Product at 2010 Constant Market Prices by Regency/Municipality in Kalimantan Selatan Province (percent), 2014–2018</i> .....	336

## DAFTAR GAMBAR/LIST OF FIGURES

	halaman page
1 Luas Wilayah Menurut Kecamatan di Kabupaten Hulu Sungai Selatan, 2018/ <i>Total Area by Subdistrict in Hulu Sungai Selatan Regency, 2018</i> .....	7
2 Jumlah Desa/Kelurahan Menurut Kecamatan di Kabupaten Hulu Sungai Selatan, 2018/ <i>Number of Villages by Subdistrict in Hulu Sungai Selatan Regency, 2018</i> .....	22
3 Jumlah Wisatawan Menurut Bulan di Kabupaten Hulu Sungai Selatan, 2018/ <i>Number of Tourist by Month in Hulu Sungai Selatan Regency, 2018</i> .....	269
4 Persentase Panjang Jalan Kabupaten Menurut Kondisi Jalan di Kabupaten Hulu Sungai Selatan (km), 2018/ <i>Length Percentage of Regency Roads by Road Condition in Hulu Sungai Selatan Regency (km), 2018</i> .....	278



<https://hulusungaiselatankab.bps.go.id>

## PENJELASAN UMUM/EXPLANATORY NOTES

Tanda-tanda, satuan-satuan, dan lain-lainnya yang digunakan dalam publikasi ini adalah sebagai berikut:

*Symbols, measurement units, and acronyms which are used in this publication, are as follows:*

### 1. TANDA-TANDA/SYMBOLS

Data tidak tersedia/ <i>Data not available</i>	: ...
Tidak ada atau nol / <i>Null or zero</i>	: —
Data dapat diabaikan/ <i>Data negligible</i>	: 0
Tanda decimal/ <i>Decimal point</i>	: ,
Data tidak dapat ditampilkan/ <i>Not applicable</i>	: NA
Angka perkiraan/ <i>Estimated figures</i>	: e
Angka sementara/ <i>Preliminary figures</i>	: x
Angka sangat sementara/ <i>Very preliminary figures</i>	: xx
Angka diperbaiki/ <i>Revised figures</i>	: r

### 2. SATUAN/UNITS

barel/ <i>barrel</i>	: 158,99 liter/ <i>litres</i> = $1/6,2898 \text{ m}^3$
hektar (ha)/ <i>hectare (ha)</i>	: 10 000 m <sup>2</sup>
kilometer (km)/ <i>kilometres (km)</i>	: 1 000 meter/ <i>meters</i> (m)
knot/ <i>knot</i>	: 1,8523 km/jam (km/hour)
kuintal/ <i>quintal</i>	: 100 kg
KWh	: 1 000 Watt <i>hour</i>
MWh	: 1 000 KWh
liter (untuk beras)/ <i>litre (for rice)</i>	: 0,80 kg
ons/ <i>ounce</i>	: 100 gram/ <i>grams</i>
ton	: 1 000 kg

Satuan lain: buah, dus, butir, helai/lembar, kaleng, batang, pulsa, ton kilometer (ton-km), jam, menit, persen (%).

*Other units: unit, pack, pieces, sheet, tin, pulse, ton-kilometres(ton-km), hour, minute, percent (%).*

Perbedaan angka di belakang koma disebabkan oleh pembulatan angka.

*The difference in decimal numbers is caused by rounding.*

<https://hulusungaiselatankab.bps.go.id>

# B A B 1

## Chapter One

GEOGRAFI | *Geography*  
DAN IKLIM | *and Climate*

# KONDISI GEOGRAFIS KABUPATEN HULU SUNGAI SELATAN

*Geography Condition of Hulu Sungai Selatan Regency*

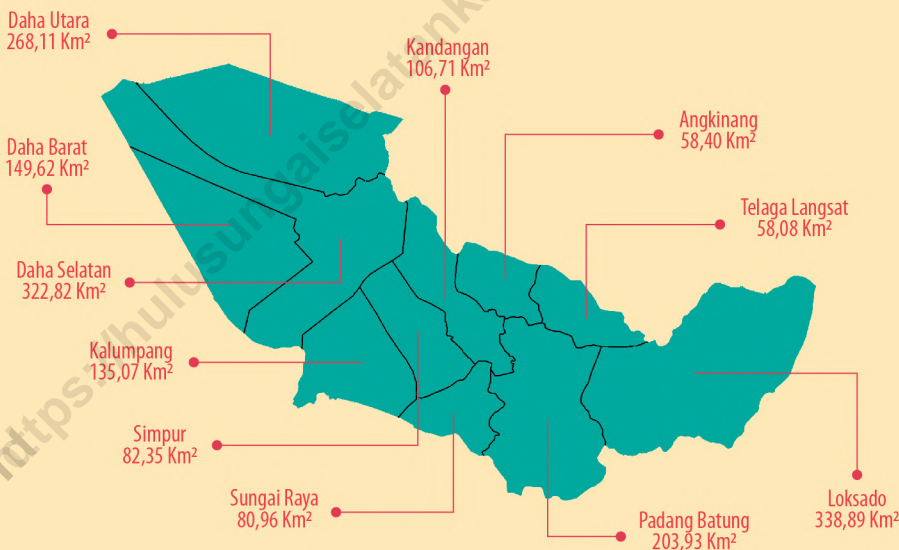
**Secara astronomis**, Kab. Hulu Sungai Selatan terletak di antara  $-02^{\circ}29'59''$   $-02^{\circ}56'10''$  Lintang Selatan dan  $114^{\circ}51'19''$   $-115^{\circ}36'19''$  Bujur Timur. **Secara geografis**, Kab. Hulu Sungai Selatan memiliki batas : **Utara**-Kab. Hulu Sungai Utara dan Kab. Hulu Sungai Tengah; **Selatan**-Kab. Tapin dan Kab Banjar; **Timur** -Kab. Banjar dan Kab. Kotabaru; **Barat**-Kab. Hulu Sungai Utara dan Kab. Tapin.

**Astronomically**, Hulu Sungai Selatan Regency located between  $02^{\circ}29'59''$   $-02^{\circ}56'10''$  South Latitude and  $114^{\circ}51'19''$   $-115^{\circ}36'19''$  East Longitude. **Geographically**, Hulu Sungai Selatan Regency has boundaries:

**North**-Hulu Sungai Utara Regency and Hulu Sungai Tengah Regency; **South**-Tapin Regency and Banjar Regency; **East**-Banjar Regency and Kotabaru Regency; **West**-Hulu Sungai Utara Regency and Tapin Regency.

## LUAS WILAYAH MENURUT KECAMATAN

*Area by Subdistrict*



## LUAS WILAYAH

KABUPATEN HULU SUNGAI SELATAN

*Total Area of Hulu Sungai Selatan Regency*

**1.804,94**  
**KM<sup>2</sup> / square.km**

## LOKSADO

Kecamatan Loksado adalah kecamatan terluas dengan luas wilayah 338,89 km<sup>2</sup>  
*Loksado Subdistrict is the widest subdistrict with an area of 338.89 square.km*

## TELAGA LANGSAT

Kecamatan Telaga Langsung adalah kecamatan terkecil dengan luas wilayah 58,08 km<sup>2</sup>  
*Telaga Langsung Subdistrict is the smallest subdistrict with an area of 58.08 square.km*



<https://hulusungaiselatankab.bps.go.id>

**PENJELASAN TEKNIS**

1. Dalam berbagai literatur, iklim didefinisikan sebagai keragaman keadaan fisik atmosfer, dan perubahan iklim didefinisikan sebagai perubahan pada iklim yang dipengaruhi langsung atau tidak langsung oleh aktivitas manusia yang merubah komposisi atmosfer, yang akan memperbesar keragaman iklim teramati pada periode yang cukup panjang. Secara statistik, perubahan iklim adalah perubahan unsur-unsurnya yang mempunyai kecenderungan naik atau turun secara nyata yang menyertai keragaman harian, musiman, maupun siklus.
2. Suhu adalah derajat panas suatu benda yang menyatakan panas dinginnya benda tersebut. Suhu udara/ temperature udara permukaan sendiri merupakan suhu udara bebas pada ketinggian antara 1,20 – 1,25 meter dari permukaan tanah.
3. Kelembaban Udara menggambarkan tentang kandungan air di udara yang dapat dinyatakan sebagai kelembaban mutlak, kelembaban nisbi (relatif) maupun defisit tekanan uap air. Kelembaban

**TECHNICAL NOTES**

1. *In the literatures, climate variability defined as the physical state of the atmosphere, and climate change is defined as the change in climate that is influenced directly or indirectly by human activities are changing atmospheric composition, which would enlarge the observed climate variability at a sufficiently long period. Statistically, climate change is the change in the elements that have a tendency to rise or fall significantly that accompany the daily variability, and seasonal cycles.*
2. *Temperature is the degree of heat of an object that states the cold heat of the object. Air temperature / surface air temperature itself is a free air temperature at a height of between 1.20 to 1.25 meters from the ground.*
3. *Air humidity describes the content of water in the air that can be expressed as absolute humidity, relative humidity (relative) and water vapor pressure deficit. Absolute humidity is the moisture*

mutlak adalah kandungan uap air per satuan volume. kelembaban nisbi membandingkan antara kandungan tekanan uap air aktual dengan keadaan jenuhnya dan dinyatakan dalam persen (%).

4. Curah hujan adalah jumlah presipitasi atau endapan yang turun dari awan-awan hujan ke permukaan pada suatu daerah tertentu, dan diukur dengan alat-alat pengukur curah hujan demi kepentingan data synop dan klimatologi.
5. Lamanya penyinaran matahari adalah lamanya matahari bersinar yang sampai ke permukaan bumi (dimana alat tersebut terpasang) selama periode sehari dan diukur dalam satuan jam atau ditulis satuan persen dalam panjang.
6. Satu hari hujan ialah periode selama 24 jam terkumpul curah hujan setinggi 0,5 mm atau lebih. Apabila kurang dari ketentuan tersebut, maka hari hujan dianggap nol meskipun curah hujan tetap diperhitungkan.

*content per unit volume. relative humidity, comparing the content of the actual water vapor pressure to the saturated state and is expressed in percent (%).*

4. *Rainfall is the amount of precipitation or precipitate fall from rain clouds to the surface in a particular area, and measured by means of measuring rainfall in the interests of data Synop and climatology.*
5. *The duration of solar radiation is the length of sun shining through the surface of the earth (where the unit is installed) over a period of a day and is measured in hours or written unit per cent in the long.*
6. *A rainy day is a period of 24 hours accumulated rainfall as high as 0.5 mm or more. If the lack of such provision, the rainy day is considered zero even though the rainfall still be calculated.*

**ULASAN****DESCRIPTION****1.1 Keadaan Geografi**

Secara astronomis, Kabupaten Hulu Sungai Selatan terletak di antara - 02°29'59" sd -02°56'10" Lintang Selatan dan 114°51'19"-115°36'19" Bujur Timur.

Secara geografis, Kabupaten Hulu Sungai Selatan berbatasan dengan Kabupaten Hulu Sungai Utara dan Kabupaten Hulu Sungai Tengah disebelah utara; Kabupaten Banjar dan Kabupaten Kotabaru disebelah timur; Kabupaten Tapin dan Kabupaten Banjar disebelah selatan; dan Kabupaten Hulu Sungai Utara dan Kabupaten Tapin disebelah barat. Kabupaten Hulu Sungai Selatan memiliki luas wilayah 1.804,94 km<sup>2</sup> atau 180.494 hektar.

Jarak antara Ibukota Kabupaten ke Ibukota Kecamatan:

1. Kandangan-Padang Batung: 7 km
2. Kandangan-Loksado : 42 km
3. Kandangan-Mandala : 14 km
4. Kandangan-Angkinang Selatan : 8 km
5. Kandangan-Sungai Raya : 7 km
6. Kandangan-Simpur : 7 km
7. Kandangan-Kalumpang : 15 km
8. Kandangan-Bayanan : 30 km
9. Kandangan-Bajayau : 42 km
10. Kandangan-Tambak Bitin : 31 km

**1.1 Geography Condition**

*Astronomically, Hulu Sungai Selatan Regency located between 02°29'59"-02°56'10" South Latitude and 114°51'19"- 115°36'19" East Longitude.*

*Geographically, Hulu Sungai Selatan Regency bordered on the north by Hulu Sungai Utara Regency and Hulu Sungai Tengah Regency; on the east by Banjar Regency and Kotabaru Regency; on the south by Tapin Regency and Banjar Regency; and on the west by Hulu Sungai Utara Regency and Tapin Regency. Total area of Hulu Sungai Selatan Regency is 1,804.94 km<sup>2</sup> or 180,494 hectares.*

*Distance between Regency Capital to Subdistrict Capital:*

1. *Kandangan-Padang Batung: 7 km*
2. *Kandangan-Loksado : 42 km*
3. *Kandangan-Mandala : 14 km*
4. *Kandangan-Angkinang Selatan : 8 km*
5. *Kandangan-Sungai Raya : 7 km*
6. *Kandangan-Simpur : 7 km*
7. *Kandangan-Kalumpang : 15 km*
8. *Kandangan-Bayanan : 30 km*
9. *Kandangan-Bajayau : 42 km*
10. *Kandangan-Tambak Bitin : 31 km*



### 1.2 Keadaan Iklim

Sepanjang tahun 2018 rata-rata kelembaban udara berkisar antara 75,13 persen sampai dengan 84,63 persen. Sedangkan rata-rata suhu udara berkisar antara 27,55°C-29,39°C. Dilihat dari jumlah hari hujan per bulan selama 2018, hujan paling sering terjadi di bulan desember dengan 19 hari hujan. Sementara hari hujan paling sedikit terjadi pada bulan september dengan 6 hari hujan.

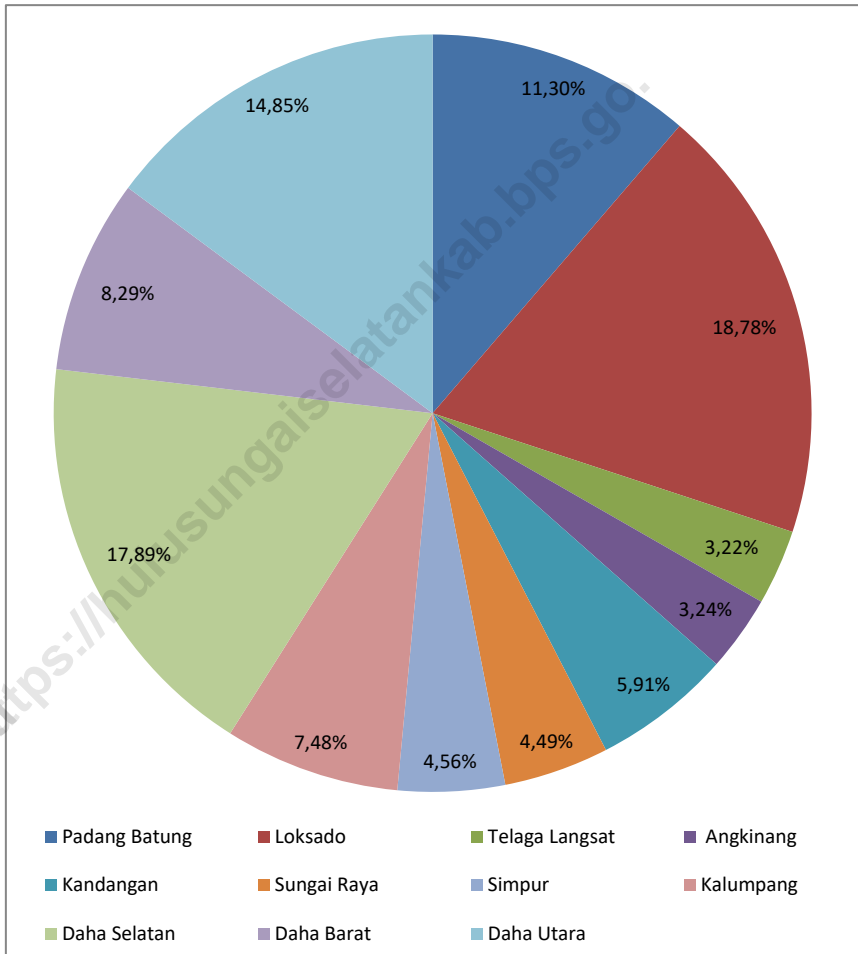
### 1.2 Climate Condition

*During 2018 the Relative Humidity in Hulu Sungai Selatan averagely varied between 75.13 percent to 84.63 percent. While the average of temperature was between 27.55°C to 29.39°C. During 2018 the highest rainy days happened in december where rain fell for 19 days. The lowest rainy day happened in september where only for 6 day during the month.*

**Gambar** 1  
**Picture**

**Luas Wilayah Menurut Kecamatan di Kabupaten Hulu Sungai Selatan, 2017**

*Total Area by Subdistrict in Hulu Sungai Selatan Regency, 2017*



1.1 KEADAAN GEOGRAFI/*GEOGRAPHY CONDITION*

**Tabel 1.1.1** Luas Wilayah Menurut Kecamatan di Kabupaten Hulu Sungai Selatan, 2018  
**Table** *Total Area by Subdistrict in Hulu Sungai Selatan Regency, 2018*

	<b>Kecamatan Subdistrict</b>	<b>Ibukota Kecamatan Capital of Sub District</b>	<b>Luas <sup>1</sup>(km<sup>2</sup>) Total Area <sup>1</sup>(square,km)</b>
	(1)	(2)	(3)
1	Padang Batung	Padang Batung	203,93
2	Loksado	Loksado	338,89
3	Telaga Langsung	Mandala	58,08
4	Angkinang	Angkinang Selatan	58,40
5	Kandangan	Kandangan Kota	106,71
6	Sungai Raya	Sungai Raya	80,96
7	Simpur	Simpur	82,35
8	Kalumpang	Kalumpang	135,07
9	Daha Selatan	Bayanan	322,82
10	Daha Barat	Bajayau	149,62
11	Daha Utara	Tambak Bitin	268,11
	<b>Hulu Sungai Selatan</b>		<b>1 804,94</b>

Lanjutan Tabel/*Continued Table 1.1.1*

Kecamatan <i>Subdistrict</i>	Persentase terhadap Luas Kabupaten/Kota <i>Percentage to Regency/Municipality's Area</i>	Jumlah Pulau <sup>2</sup> <i>Number of Islands <sup>2</sup></i>	Jarak ke Ibukota Kabupaten <i>Distance to Regency Capital</i>
(1)	(4)	(5)	
1 Padang Batung	11,30	1	7
2 Loksado	18,78	1	35
3 Telaga Langsung	3,22	1	14
4 Angkinang	3,24	1	6
5 Kandangan	5,91	1	-
6 Sungai Raya	4,49	1	7
7 Simpur	4,56	1	7
8 Kalumpang	7,48	1	15
9 Daha Selatan	17,89	1	30
10 Daha Barat	8,29	1	42
11 Daha Utara	14,85	1	31
<b>Hulu Sungai Selatan</b>	<b>100,00</b>	<b>1</b>	

Catatan/Note: <sup>1</sup> Berdasarkan Peraturan Menteri Dalam Negeri Nomor 137 Tahun 2017 Tanggal 29 Desember 2017/*Based on Minister of Home Affairs Regulation Number 137/2017, December 29, 2017*

<sup>2</sup> Berdasarkan informasi Kementerian Dalam Negeri Tahun 2018/*Based on information from Ministry of Home Affairs, 2018*

Sumber/Source: Kementerian Dalam Negeri/*Ministry of Home Affairs*

**Tabel** 1.1.2 **Luas Wilayah Menurut Jenis Penggunaan Lahan di Kabupaten Hulu Sungai Selatan, 2018**  
**Table** 1.1.2 **Total Area by Type of Area Utilization in Hulu Sungai Selatan Regency, 2018**

<b>Jenis Penggunaan Lahan</b> <i>Type of Area Utilization</i>	<b>Luas (ha)</b> <i>Total Area (ha)</i>	<b>Persentase</b> <i>Percentage</i>
(1)	(2)	(3)
Kampung/ <i>Village</i>	5 161,18	2,86
Industri/ <i>Industry</i>	-	-
Pertambangan/ <i>Mining</i>	-	-
Sawah/ <i>Paddy Field</i>	44 294,00	24,54
Ladang/ <i>Field</i>	8 983,00	4,98
Kebun Campuran/ <i>Mixed Plantation</i>	1 744,25	0,97
Kebun Karet/ <i>Rubber Plantation</i>	10 906,94	6,04
Padang (Semak, Alang, Rumput)	53 829,44	29,82
Hutan/ <i>Forest</i>	55 382,33	30,68
Rawa/ <i>Swamp</i>	192,86	0,11
Tanah Terbuka/ <i>Open Land</i>	-	-
Lain-lain/ <i>Etc</i>	-	-
<b>Hulu Sungai Selatan</b>	<b>180 494,00</b>	<b>100,00</b>

Sumber: Badan Pertanahan Nasional Kabupaten Hulu Sungai Selatan

Source: National Land Agency of Hulu Sungai Selatan Regency

**Tabel 1.1.3** Luas Wilayah Menurut Ketinggian diatas Permukaan Laut di Kabupaten Hulu Sungai Selatan, 2018  
**Table 1.1.3** *Total Area by Altitude Above Sea Level in Hulu Sungai Selatan Regency, 2018*

Ketinggian (meter) Altitude (meter)	Luas (ha) Total Area (ha)	Persentase Percentage
(1)	(2)	(3)
0-7	105 198	58,3
7-25	18 254	10,1
25-100	16 590	9,2
100-500	27 546	15,3
500-1 000	11 226	6,2
> 1000	1 680	0,9
<b>Hulu Sungai Selatan</b>	<b>180 494</b>	<b>100,0</b>

Sumber: Badan Pertanahan Nasional Kabupaten Hulu Sungai Selatan

Source: National Land Agency of Hulu Sungai Selatan Regency

**Tabel 1.1.4** Luas Wilayah Menurut Kemiringan di Kabupaten Hulu Sungai Selatan, 2018  
**Table** *Total Area by Slope in Hulu Sungai Selatan Regency, 2018*

Kemiringan (%) <i>Slope (%)</i>	Luas (ha) <i>Total Area (ha)</i>	Persentase <i>Percentage</i>
(1)	(2)	(3)
0-2	128 057	70,95
2-15	20 737	11,49
15-40	19 090	10,58
>40	12 610	6,98
<b>Hulu Sungai Selatan</b>	<b>180 494</b>	<b>100,00</b>

Sumber: Badan Pertanahan Nasional Kabupaten Hulu Sungai Selatan  
 Source: *National Land Agency of Hulu Sungai Selatan Regency*

**Tabel**  
**Table** 1.1.5

**Luas Tanah dan Sertifikat Hak Milik (SHM) yang Diterbitkan Menurut Bulan di Kabupaten Hulu Sungai Selatan, 2018**  
**Area and Certificates that Issued by Month in Hulu Sungai Selatan Regency, 2018**

<b>Bulan</b> <b>Month</b>	<b>Sertifikat Hak Milik</b> <b>Certificate</b>	<b>Luas (m<sup>2</sup>)</b> <b>Total Area (m<sup>2</sup>)</b>
(1)	(2)	(3)
Januari/ <i>January</i>	25	17 124
Februari/ <i>February</i>	60	22 305
Maret/ <i>March</i>	9	2 521
April/ <i>April</i>	37	47 975
Mei/ <i>May</i>	61	42 655
Juni/ <i>June</i>	301	337 189
Juli/ <i>July</i>	432	488 108
Agustus/ <i>August</i>	313	303 519
September/ <i>September</i>	464	555 333
Oktober/ <i>October</i>	1 004	1 904 707
November/ <i>November</i>	2 031	6 763 456
Desember/ <i>December</i>	329	881 712
<b>Jumlah/Total</b>		
<b>2018</b>	<b>4 737</b>	<b>11 366 604</b>
<b>2017</b>	<b>4 460</b>	<b>4 404 814</b>
<b>2016</b>	<b>3 960</b>	<b>4 668 811</b>

Sumber: Badan Pertanahan Nasional Kabupaten Hulu Sungai Selatan

Source: National Land Agency of Hulu Sungai Selatan Regency



1.2 KEADAAN IKLIM/*CLIMATE CONDITION*

**Tabel** 1.2.1 Rata-rata Suhu dan Kelembaban Udara Menurut Bulan di Kabupaten Hulu Sungai Selatan, 2018  
**Table** 1.2.1 *Average Temperature and Humidity by Month in Hulu Sungai Selatan Regency, 2018*

Bulan Month	Suhu Udara Temperature (°C)			Kelembaban Udara Humidity (%)		
	Min Min	Maks Max	Rata- rata Average	Min Min	Maks Max	Rata- rata Average
(1)	(2)	(3)	(4)	(5)	(6)	(7)
Januari/January	21,98	33,45	27,71	61,00	97,25	79,13
Februari/February	22,30	33,95	28,13	59,00	98,00	78,50
Maret/March	21,48	34,55	28,01	59,00	98,00	78,50
April/April	21,10	37,33	29,21	62,75	98,00	80,38
Mei/May	21,48	34,75	28,11	58,50	98,00	78,25
Juni/June	22,05	34,88	28,46	63,00	97,75	80,38
Juli/July	21,00	34,83	27,91	61,00	98,00	79,50
Agustus/August	23,25	35,53	29,39	53,50	97,75	75,63
September/September	21,65	35,50	28,58	56,25	97,25	76,75
Oktober/October	21,62	36,45	29,04	53,75	96,50	75,13
November/November	21,80	35,53	28,66	55,00	98,00	76,50
Desember/December	21,75	33,35	27,55	70,25	99,00	84,63

Sumber: Laboratorium PTPH Sungai Raya, Kab. Hulu Sungai Selatan  
Source: PTPH Laboratory of Hulu Sungai Selatan Regency

**Tabel** 1.2.2 **Penyinaran Matahari Menurut Bulan di Kabupaten Hulu Sungai Selatan (persen), 2014-2018**  
**Table** *Duration of Sunshine by Month in Hulu Sungai Selatan Regency (percent), 2014-2018*

<b>Bulan Month</b>	<b>2014</b>	<b>2015</b>	<b>2016</b>	<b>2017</b>	<b>2018</b>
(1)	(3)	(4)	(5)	(6)	(6)
Januari/January	53,60	49,40	66,91	52,90	44,13
Februari/February	20,00	42,30	49,50	49,00	55,88
Maret/March	61,50	62,40	42,60	39,20	55,80
April/April	56,70	66,70	64,76	65,20	73,75
Mei/May	67,00	72,90	72,65	60,40	68,53
Juni/June	61,40	62,50	65,63	57,70	62,82
Juli/July	85,40	94,80	76,96	61,50	73,70
Agustus/August	78,80	88,50	81,35	56,00	76,97
September/September	86,50	50,10	57,47	76,90	79,67
Oktober/October	76,00	77,60	44,70	59,20	79,95
November/November	60,50	71,10	58,62	58,70	68,97
Desember/December	43,10	63,10	49,98	45,40	45,50

Sumber: Laboratorium PTPH Sungai Raya, Kab. Hulu Sungai Selatan

Source: PTPH Laboratory of Hulu Sungai Selatan Regency

**Tabel**  
**Table** 1.2.3 **Jumlah Curah Hujan dan Hari Hujan Menurut Bulan di Kabupaten Hulu Sungai Selatan, 2016-2018**  
*Amount of Precipitation and Number of Rainy Days by Month in Hulu Sungai Selatan Regency, 2016-2018*

Bulan Month	Curah Hujan Precipitation (mm <sup>3</sup> )			Hari Hujan Rainy Days		
	2016	2017	2018	2016	2017	2018
(1)	(2)	(3)	(4)	(5)	(6)	(7)
Januari/January	207,16	284,97	304,22	12,30	17,9	17,0
Februari/February	333,96	187,69	297,02	14,67	13,7	15,9
Maret/March	375,15	318,83	400,60	13,10	16,4	18,2
April/April	231,35	326,80	228,88	13,90	15,3	15,6
Mei/May	176,02	182,95	192,74	11,89	14,2	14,0
Juni/June	198,51	145,82	131,74	9,80	12,7	9,1
Juli/July	112,88	166,54	62,89	8,52	12,3	6,9
Agustus/August	91,49	103,79	136,39	5,60	8,7	6,2
September/September	172,38	127,21	78,28	10,90	8,2	5,9
Oktober/October	288,14	141,61	120,19	13,60	12,5	8,3
November/November	390,38	441,49	253,90	15,40	18,5	13,7
Desember/December	348,69	475,34	349,93	23,63	23,2	18,8

Sumber: Laboratorium PTPH Sungai Raya, Kab. Hulu Sungai Selatan  
Source: PTPH Laboratory of Hulu Sungai Selatan Regency

**WILAYAH ADMINISTRATIF**

*Administrative Area*

**11**

Kecamatan  
*Subdistrict*

**144**

Desa  
*Villages*

**4**

Kelurahan  
*Kelurahan*


**JUMLAH ANGGOTA DPRD**

**(DEWAN PERWAKILAN RAKYAT DAERAH), 2018**

*Number of Members of the Regional House of Representatives, 2018*

**26**

ORANG  
LAKI-LAKI  
*Male*



**4**

ORANG  
PEREMPUAN  
*Female*



**JUMLAH**  
**PEGAWAI NEGERI SIPIL (PNS), 2018**  
*Number of Civil Servants, 2018*

**4.454 ORANG**

4.454 orang PNS terdiri atas :  
4,454 civil servants consisting of :



**2.411** Orang  
Perempuan/*Female*



**2.043** Orang  
Laki-laki/*Male*

<https://hulusungaiselatankab.bps.go.id>

**PENJELASAN TEKNIS****TECHNICAL NOTES**

1. Anggota Dewan Perwakilan Rakyat Daerah (DPRD) dipilih melalui pemilihan umum (pemilu) dan dilantik dalam masa jabatan lima tahun.
  2. Susunan pemerintahan Republik Indonesia periode 2014–2019 terdiri dari presiden, wakil presiden, lembaga tinggi negara, kementerian, setingkat menteri, dan Lembaga Pemerintahan Non Kementerian (LPNK).
  3. Lembaga tinggi negara terdiri dari Majelis Permusyawaratan Rakyat (MPR), Dewan Perwakilan Rakyat (DPR), Badan Pemeriksa Keuangan (BPK), dan Mahkamah Agung (MA), Dewan Perwakilan Daerah (DPD), Mahkamah Konstitusi (MK), dan Komisi Yudisial (KY).
  4. Desa adalah desa dan desa adat atau yang disebut dengan nama lain, selanjutnya disebut Desa adalah kesatuan masyarakat hukum yang memiliki batas wilayah yang berwenang untuk mengatur dan mengurus urusan pemerintahan, kepentingan masyarakat setempat berdasarkan prakarsa masyarakat, hak asal usul, dan/atau hak
1. *Regional House of Representatives (DPRD) members are elected through a general election and appointed for a five-years membership.*
  2. *The government structure of the Republic of Indonesia period 2009–2014 consists of president, vice president, state supreme agencies, ministries, ministerial level institutions, and non-ministerial institutions.*
  3. *State supreme agencies consist of The People's Consultative Assembly, The House of Representative, The Audit Board of the Republic of Indonesia, Supreme Court, Local Councils, Constitutional Court, and Judicial Commission.*
  4. *Village is village and custom village or that is called by other terms, hereinafter referred to as the village is the unity of the legal community who have territorial boundaries that are authorized to regulate and manage government affairs, the interest of local communities based on community initiatives, the origin and local customs that are*

## GOVERNMENT

tradisional yang diakui dan dihormati dalam system Pemerintahan Negara Kesatuan Republik Indonesia (Undang-Undang Nomor 6 Tahun 2014 tentang Desa).

*acknowledged and respected within the unitary System of Government Republic of Indonesia (Law No. 6 Year 2014 about Village).*

5. Kelurahan adalah suatu wilayah yang dipimpin oleh seorang Lurah sebagai perangkat daerah kabupaten dan atau daerah kota di bawah kecamatan (Undang-Undang No. 32 Tahun 2004 tentang Pemerintahan Daerah).

*5. Sub-district is an area that is led by a sub-district head (Lurah) as an apparatus of regency and or city under the district (Law No. 32 Year 2004 about Local Governmental).*

6. Pegawai negeri sipil (PNS) adalah setiap warga negara Republik Indonesia yang telah memenuhi syarat yang ditentukan, diangkat oleh pejabat yang berwenang dan disertai tugas dalam jabatan negeri, atau disertai tugas negara lainnya, dan digaji berdasarkan peraturan perundang-undangan yang berlaku. PNS terdiri dari PNS pusat dan PNS daerah.

*6. Civil servants (PNS) is every citizen of the Republic of Indonesia which have been determined eligible, be appointed by the competent authority and assigned the task in a country office, or charge of any other country, and are paid based on legislation and regulations. PNS consists of the central and regional civil servants.*

**ULASAN****DESCRIPTION****2.1 Wilayah Administratif**

Kabupaten Hulu Sungai Selatan terdiri dari 11 kecamatan, dengan 144 desa dan 4 kelurahan. Ibukota Kabupaten terletak di Kecamatan Kandangan.

**2.1 Administrative Area**

*Hulu Sungai Selatan Regency divided into 11 subdistricts, with 144 villages and 4 kelurahan. The capital of the regency is located in Kandangan Subdistrict.*

**2.2 Dewan Perwakilan Rakyat Daerah**

Tahun 2018 terdapat 11 Partai Politik di DPRD Kabupaten Hulu Sungai Selatan, dengan jumlah Anggota Legislatif sebanyak 30 orang, terdiri dari 26 orang laki-laki dan 4 orang perempuan.

**2.2 The Regional House of Represent.**

*In 2018 there was 11 political parties on the Regional House of Representatives of Hulu Sungai Selatan with 30 members consisting of 26 members were men and 4 members were women.*

**2.3 Sumber Daya Manusia**

Berdasarkan data Badan Kepegawaian Daerah, Pendidikan, dan Pelatihan Kabupaten Hulu Sungai Selatan. Pada Tahun 2018, jumlah PNS di Pemerintahan Daerah Kabupaten Hulu Sungai Selatan sebanyak 4.454 orang yang terdiri dari 2.043 orang PNS laki-laki dan 2.411 orang PNS perempuan.

**2.3 Human Resources**

*According to data Regional Civil Service Agency, Education, and Training of Hulu Sungai Selatan Regency. In 2018, the number of civil servants in Hulu Sungai Selatan Regency Government has reached as many as 4,454 people, Consisting of 2,043 male civil servants and 2,411 female civil servants.*

**2.4 Keuangan Daerah**

Realisasi pendapatan rutin Kabupaten Hulu Sungai Selatan pada tahun 2018 sebesar 1.308.285.889,11 (ribu rupiah). Belanja daerah Kabupaten Hulu Sungai Selatan tahun 2018 sebesar 1.257.396.521,60 (ribu rupiah).

**2.4 Regional Finance**

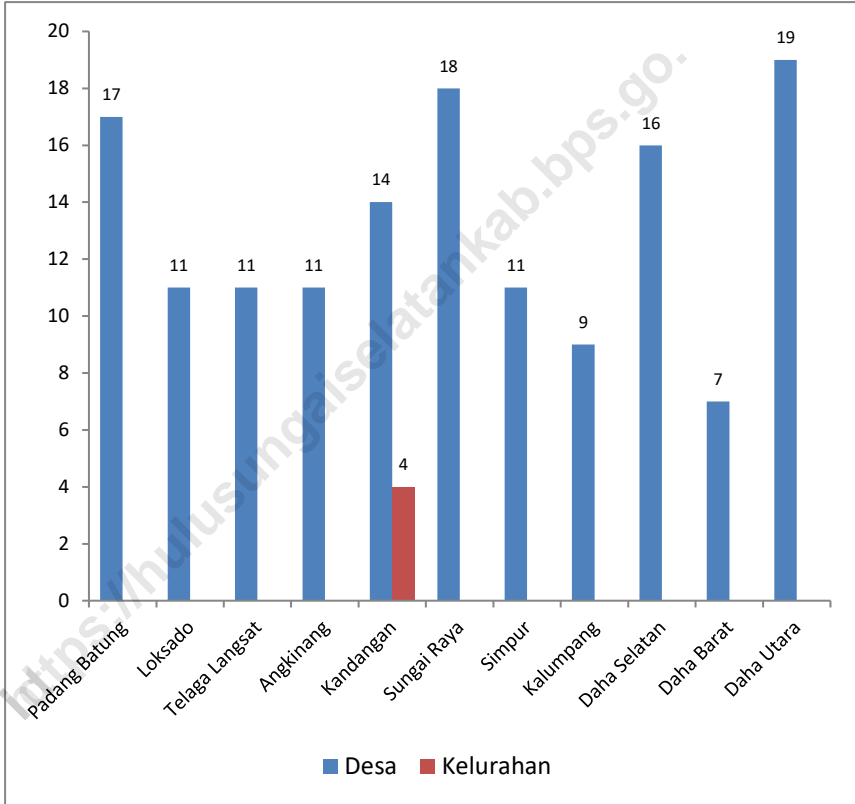
*Hulu Sungai Selatan Regency routine revenue realization in 2018 amounted to 1,308,285,889.11 (thousand rupiahs). Expenditure of Hulu Sungai Selatan Regency in 2018 amounted to 1,257,396,521.60 (thousand rupiahs).*



Gambar  
Picture

2

Jumlah Desa/Kelurahan Menurut Kecamatan di Kabupaten Hulu Sungai Selatan, 2018  
Number of Villages by Subdistrict in Hulu Sungai Selatan Regency, 2018



2.1 WILAYAH ADMINISTRATIF/*ADMINISTRATIVE AREA*

<b>Tabel</b> <i>Table</i>		<b>Jumlah Kelurahan Menurut Kecamatan di Kabupaten Hulu Sungai Selatan, 2014-2018</b> <i>Number of Sub District by Sub District in Hulu sungai Selatan Regency, 2014-2018</i>					
2.1.1		<b>Kecamatan</b> <i>Subdistrict</i>	<b>2014</b>	<b>2015</b>	<b>2016</b>	<b>2017</b>	<b>2018</b>
		(1)	(2)	(3)	(4)	(5)	(6)
1	Padang Batung	-	-	-	-	-	-
2	Loksado	-	-	-	-	-	-
3	Telaga Langsung	-	-	-	-	-	-
4	Angkinang	-	-	-	-	-	-
5	Kandangan	4	4	4	4	4	4
6	Sungai Raya	-	-	-	-	-	-
7	Simpur	-	-	-	-	-	-
8	Kalumpang	-	-	-	-	-	-
9	Daha Selatan	-	-	-	-	-	-
10	Daha Barat	-	-	-	-	-	-
11	Daha Utara	-	-	-	-	-	-
<b>Hulu Sungai Selatan</b>		<b>4</b>	<b>4</b>	<b>4</b>	<b>4</b>	<b>4</b>	<b>4</b>

Sumber/*Source:*

Peraturan Kepala Badan Pusat Statistik Nomor 29 Tahun 2018 Tanggal 15 Januari 2018 tentang Perubahan Atas Peraturan Kepala Badan Pusat Statistik Nomor 55 Tahun 2017 tentang Kode dan Nama Wilayah Kerja Statistik Tahun 2017/*Chief Statistician Regulation Number 29/2018, January 15 2018, as a revision of Chief Statistician Regulation Number 55 of 2017 on Code and Name of Regional Level of Data Collection.*

**Tabel** 2.1.2 **Jumlah desa<sup>1</sup> Menurut Kecamatan di Kabupaten Hulu Sungai Selatan, 2018**  
**Table** 2.1.2 **Number of Villages<sup>1</sup> by Sub Distric in Hulu sungai Selatan Regency,2018**

	Kecamatan Subdistrict	2014	2015	2016	2017	2018
	(1)	(2)	(3)	(4)	(5)	(6)
1	Padang Batung	17	17	17	17	17
2	Loksado	11	11	11	11	11
3	Telaga Langsat	11	11	11	11	11
4	Angkinang	11	11	11	11	11
5	Kandangan	18	18	18	18	18
6	Sungai Raya	18	18	18	18	18
7	Simpur	11	11	11	11	11
8	Kalumpang	9	9	9	9	9
9	Daha Selatan	16	16	16	16	16
10	Daha Barat	7	7	7	7	7
11	Daha Utara	19	19	19	19	19
<b>Hulu Sungai Selatan</b>		<b>148</b>	<b>148</b>	<b>148</b>	<b>148</b>	<b>148</b>

Catatan/Note: Termasuk kelurahan dan Unit Permukiman Transmigrasi (UPT)/Include Transmigration Settlement Unit  
 Sumber/Source: Peraturan Kepala Badan Pusat Statistik Nomor 29 Tahun 2018 Tanggal 15 Januari 2018 tentang Perubahan Atas Peraturan Kepala Badan Pusat Statistik Nomor 55 Tahun 2017 tentang Kode dan Nama Wilayah Kerja Statistik Tahun 2017/Chief Statistician Regulation Number 29/2018, January 15 2018, as a revision of Chief Statistician Regulation Number 55 of 2017 on Code and Name of Regional Level of Data Collection.

## 2.2 DEWAN PERWAKILAN RAKYAT DAERAH/*THE REGIONAL HOUSE OF REPRESENTATIVE*

**Tabel 2.2.1** Jumlah Anggota Dewan Perwakilan Rakyat Daerah Menurut Partai Politik dan Jenis Kelamin di Kabupaten Hulu Sungai Selatan, 2018  
*Number of Members of the Regional House of Representatives by Political Parties and Sex in Hulu Sungai Selatan Regency, 2018*

	Partai Politik <i>Political Parties</i>	Jenis Kelamin/ <i>Sex</i>		
		Laki-Laki <i>Male</i>	Perempuan <i>Female</i>	Jumlah <i>Total</i>
	(1)	(2)	(3)	(4)
1.	Partai Keadilan Sejahtera	6	-	6
2.	Golkar	5	-	5
3.	Nasional Demokrat	3	2	5
4.	Demokrat	2	-	2
5.	PDIP	2	-	2
6.	PKB	2	1	3
7.	Gerindra	2	1	3
8.	PPP	1	-	1
9.	Hanura	1	-	1
10.	PBB	1	-	1
11.	PKPI	1	-	1
<b>Hulu Sungai Selatan</b>				
	<b>2018</b>	<b>26</b>	<b>4</b>	<b>30</b>
	<b>2017</b>	<b>26</b>	<b>4</b>	<b>30</b>
	<b>2016</b>	<b>26</b>	<b>4</b>	<b>30</b>
	<b>2015</b>	<b>26</b>	<b>4</b>	<b>30</b>
	<b>2014</b>	<b>26</b>	<b>4</b>	<b>30</b>

Sumber: Sekretariat DPRD Kabupaten Hulu Sungai Selatan

Source: *Secretariat of Legislative Council of Hulu Sungai Selatan Regency*

**Tabel** 2.2.2 **Jumlah Kegiatan Dewan Perwakilan Rakyat Daerah (DPRD) Kabupaten Hulu Sungai Selatan Menurut Jenis Kegiatan, 2017-2018**  
**Table** 2.2.2 **Number of Activities of the The Regional House of Representatives Hulu Sungai Selatan by Type of Activity, 2017- 2018**

Jenis Kegiatan <i>Type of Activity</i>	2017	2018
(1)	(2)	(3)
1. Rapat Paripurna	50	40
2. Rapat Gabungan Komisi	21	7
3. Rapat Komisi	2	-
4. Rapat Badan Musyawarah	23	25
5. Rapat Badan Anggaran	10	15
6. Rapat Panitia Khusus	3	1
7. Rapat Dengar Pendapat	3	2
8. Rapat Kerja	19	17
9. Rapat Badan Kehormatan	2	-
10. Rapat Badan Legislatif	4	3
11. Kunjungan Kerja Ke Kecamatan dalam Kabupaten	12	-
12. Kunjungan Kerja Ke luar Kabupaten dalam Propinsi	10	12
13. Kunjungan Kerja Ke Luar Propinsi	28	32
14. Pertemuan dengan Staf Ahli	5	5
15. Pendidikan dan Pelatihan (Diklat) SDM	8	3

Sumber: Sekretariat DPRD Kabupaten Hulu Sungai Selatan

Source: Secretariat of Legislative Council of Hulu Sungai Selatan Regency

## 2.3 SUMBER DAYA MANUSIA/HUMAN RESOURCES

**Tabel 2.3.1** Jumlah Pegawai Negeri Sipil Menurut Jabatan dan Jenis Kelamin di Kabupaten Hulu Sungai Selatan, 2017 dan 2018  
*Number of Civil Servants by Occupation and Sex in Hulu Sungai Selatan Regency, 2017 and 2018*

Jabatan <i>Occupation</i>	2017			2018		
	Laki- Laki <i>Male</i>	Perem- puan <i>Female</i>	Jumlah <i>Total</i>	Laki- Laki <i>Male</i>	Perem- puan <i>Female</i>	Jumlah <i>Total</i>
(1)	(2)	(3)	(4)	(5)	(6)	(7)
Fungsional Tertentu <i>Specific Functional</i>	...	...	...	1 014	1 737	2 751
Fungsional Umum/Staf <i>General Functional</i>	...	...	...	641	471	1 112
<b>Struktural/Structural</b>	...	...	...	<b>388</b>	<b>203</b>	<b>591</b>
Eselon V/5 <sup>th</sup> Echelon	...	...	...	14	9	23
Eselon IV/4 <sup>th</sup> Echelon	...	...	...	235	169	404
Eselon III/3 <sup>rd</sup> Echelon	...	...	...	117	20	137
Eselon II/2 <sup>nd</sup> Echelon	...	...	...	22	5	27
Eselon I/1 <sup>st</sup> Echelon	...	...	...	-	-	-
<b>Jumlah/Total</b>	<b>2 089</b>	<b>2 463</b>	<b>4 552</b>	<b>2 043</b>	<b>2 411</b>	<b>4 454</b>

Sumber/Source: Badan Kepegawaian Daerah, Pendidikan, dan Pelatihan Kabupaten Hulu Sungai Selatan/*Regional Civil Service Agency, Education, and Training of Hulu Sungai Selatan Regency*

GOVERNMENT

**Jumlah Pegawai Negeri Sipil Menurut Tingkat Pendidikan dan Jenis Kelamin di Kabupaten Hulu Sungai Selatan, 2017 dan 2018**  
**Number of Civil Servants by Occupation and Sex in Hulu Sungai Selatan Regency, 2017 and 2018**

Tingkat Pendidikan <i>Educational Level</i>	2017			2018		
	Laki-Laki <i>Male</i>	Perempuan <i>Female</i>	Jumlah <i>Total</i>	Laki-Laki <i>Male</i>	Perempuan <i>Female</i>	Jumlah <i>Total</i>
(1)	(2)	(3)	(4)	(5)	(6)	(7)
Sampai dengan SD <i>Up to Primary School</i>	38	5	43	38	4	42
SLTP/Sederajat General <i>Vocational Junior High School</i>	68	5	73	66	5	71
SMA/Sederajat <i>General/Vocational Senior High School</i>	548	428	976	526	411	937
Diploma I, II/Akta I, II <i>Diploma I, II/Akta I, II</i>	124	181	304	113	164	277
Diploma III/Akta III/Sarjana Muda <i>Diploma III/Akta III/Bachelor</i>	202	413	615	203	406	609
Tingkat Sarjana/Doktor/Ph.D <i>University Graduates</i>	1 109	1 431	2 540	1 097	1 421	2 518
<b>Jumlah/Total</b>	<b>2 089</b>	<b>2 463</b>	<b>4 552</b>	<b>2 043</b>	<b>2 411</b>	<b>4 454</b>

Sumber/Source: Badan Kepegawaian Daerah, Pendidikan, dan Pelatihan Kabupaten Hulu Sungai Selatan/*Regional Civil Service Agency, Education, and Training of Hulu Sungai Selatan Regency*

**Tabel**  
**Table** 2.3.3

**Jumlah Pegawai Negeri Sipil Menurut Tingkat Kepangkatan dan Jenis Kelamin di Kabupaten Hulu Sungai Selatan, 2017 dan 2018**  
**Number of Civil Servants by Occupation and Sex in Hulu Sungai Selatan Regency, 2017 and 2018**

Pangkat/Golongan/ Ruang Hierarchy	2017			2018		Jumlah Total
	Laki- Laki Male	Perem- puan Female	Jumlah Total	Laki- Laki Male	Perem- puan Female	
(1)	(2)	(3)	(4)	(5)	(6)	(7)
I/A (Juru Muda)	2	-	2	2	-	2
I/B (Juru Muda Tingkat I)	11	4	15	8	4	12
I/C (Juru)	35	3	38	25	2	27
I/D (Juru Tingkat I)	15	-	15	14	-	14
<b>Golongan I/Range I</b>	<b>63</b>	<b>7</b>	<b>70</b>	<b>49</b>	<b>6</b>	<b>55</b>
II/A (Pengatur Muda)	89	136	225	83	11	94
II/B (Pengatur Muda Tingkat I)	75	60	135	66	132	198
II/C (Pengatur)	187	92	279	154	86	240
II/D (Pengatur Tingkat I)	97	133	230	108	105	213
<b>Golongan II/Range II</b>	<b>448</b>	<b>421</b>	<b>869</b>	<b>411</b>	<b>334</b>	<b>745</b>
III/A (Penata Muda)	188	339	527	210	324	534
III/B (Penata Muda Tingkat I)	292	413	705	274	470	744
III/C (Penata)	235	244	479	242	264	506
III/D (Penata Tingkat I)	323	342	665	335	334	669
<b>Golongan III/Range III</b>	<b>1 038</b>	<b>1 338</b>	<b>2 376</b>	<b>1 601</b>	<b>1 392</b>	<b>2 453</b>
IV/A (Pembina)	464	668	1 132	422	641	1 063
IV/B (Pembina Tingkat I)	56	25	81	81	34	115
IV/C (Pembina Utama Muda)	19	4	23	19	4	23
IV/D (Pembina Utama Madya)	1	-	1	-	-	-
IV/E (Pembina Utama)	-	-	-	-	-	-
<b>Golongan IV/Range IV</b>	<b>540</b>	<b>697</b>	<b>1 237</b>	<b>522</b>	<b>679</b>	<b>1 201</b>
<b>Jumlah/Total</b>	<b>2 089</b>	<b>2 463</b>	<b>4 552</b>	<b>2 043</b>	<b>2 411</b>	<b>4 454</b>

Sumber/Source:

Badan Kepegawaian Daerah, Pendidikan, dan Pelatihan Kabupaten Hulu Sungai Selatan/Regional Civil Service Agency, Education, and Training of Hulu Sungai Selatan Regency



**Jumlah Pegawai Negeri Sipil (PNS) Daerah Menurut Dinas/Instansi Pemerintah dan Jenis Kelamin di Kabupaten Hulu Sungai Selatan, 2018**

**Tabel 2.3.4**  
**Table**

**Number of Regional Civil Servants by Institution/Office and Sex in Hulu Sungai Selatan Regency, 2018**

	Dinas/Instansi Pemerintahan <i>Institution/Office</i>	Jenis Kelamin/Sex		
		Laki-Laki <i>Male</i>	Perempuan <i>Female</i>	Jumlah <i>Total</i>
	(1)	(2)	(3)	(4)
1	Sekretariat Daerah	2	-	2
2	Badan Kepegawaian Daerah, Pendidikan Dan Pelatihan	28	15	43
3	Badan Keuangan Daerah	40	19	59
4	Badan Penanggulangan Bencana, Kesatuan Bangsa Dan Politik	21	5	26
5	Badan Perencanaan Pembangunan, Penelitian Dan Pengembangan Daerah	19	9	28
6	Bagian Hukum Dan Per-Uu An	4	3	7
7	Bagian Kesra	7	2	9
8	Bagian Organisasi Dan Pendayagunaan Aparatur Daerah	3	4	7
9	Bagian Pemerintahan	5	2	7
10	Bagian Pengadaan Barang/Jasa	7	1	8
11	Bagian Perekonomian, Pembangunan Dan Tata Usaha	9	4	13
12	Bagian Protokol Dan Kehumasan	8	6	14
13	Bagian Umum	23	7	30
14	Bnnk Hulu Sungai Selatan	6	2	8
15	Dinas Kependudukan Dan Pencatatan Sipil	21	12	33
16	Dinas Kesehatan	20	25	45
17	Dinas Ketahanan Pangan	10	8	18
18	Dinas Komunikasi Dan Informatika	8	7	15
19	Dinas Pekerjaan Umum Dan Tata Ruang	37	8	45
20	Dinas Pemberdayaan Masyarakat Dan Desa	15	9	24
21	Dinas Pemuda, Olahraga Dan Pariwisata	16	5	21

Lanjutan Tabel/*Continued Table 2.3.4*

	Dinas/Instansi Pemerintahan <i>Institution/Office</i>	Jenis Kelamin/ <i>Sex</i>		
		Laki-Laki <i>Male</i>	Perempuan <i>Female</i>	Jumlah <i>Total</i>
	(1)	(2)	(3)	(4)
22	Dinas Penanaman Modal Dan Pelayanan Terpadu Satu Pintu	9	12	21
23	Dinas Pendidikan	63	52	115
24	Dinas Pengendalian Penduduk, Kb, Pemberdayaan Perempuan Dan Perlindungan Anak	10	17	27
25	Dinas Perdagangan	26	7	33
26	Dinas Perhubungan	26	7	33
27	Dinas Perikanan	20	8	28
28	Dinas Perpustakaan Dan Kearsipan	13	17	30
29	Dinas Pertanian	79	37	116
30	Dinas Perumahan Rakyat, Kawasan Permukiman Dan Lingkungan Hidup	76	12	88
31	Dinas Sosial	16	15	31
32	Dinas Tenaga Kerja, Koperasi Usaha Kecil Dan Perindustrian	24	7	31
33	Gudang Farmasi	1	4	5
34	Inspektorat	20	23	43
35	Kecamatan Angkinang	13	8	21
36	Kecamatan Daha Barat	11	-	11
37	Kecamatan Daha Selatan	11	3	14
38	Kecamatan Daha Utara	11	6	17
39	Kecamatan Kalumpang	12	5	17
40	Kecamatan Kandangan	12	8	20
41	Kecamatan Loksado	12	-	12
42	Kecamatan Padang Batung	15	2	17
43	Kecamatan Simpur	17	6	23
44	Kecamatan Sungai Raya	9	4	13
45	Kecamatan Telaga Langsat	9	6	15
46	Kelurahan Jambu Hilir	2	6	8
47	Kelurahan Kandangan Barat	4	7	11

GOVERNMENT

Lanjutan Tabel/Continued Table 2.3.4

	Dinas/Instansi Pemerintahan <i>Institution/Office</i>	Jenis Kelamin/Sex		
		Laki-Laki <i>Male</i>	Perempuan <i>Female</i>	Jumlah <i>Total</i>
	(1)	(2)	(3)	(4)
48	Kelurahan Kandangan Kota	4	5	9
49	Kelurahan Kandangan Utara	5	6	11
50	Puskesmas Angkinang	12	22	34
51	Puskesmas Bajayau	8	10	18
52	Puskesmas Bamban	5	17	22
53	Puskesmas Baruh Jaya	5	9	14
54	Puskesmas Batang Kulur	5	15	20
55	Puskesmas Bayanan	6	11	17
56	Puskesmas Gambah	5	20	25
57	Puskesmas Jambu Hilir	12	23	35
58	Puskesmas Kaliring	8	23	31
59	Puskesmas Kalumpang	7	22	29
60	Puskesmas Kandangan	14	27	41
61	Puskesmas Loksado	9	7	16
62	Puskesmas Malinau	5	9	14
63	Puskesmas Negara	11	16	27
64	Puskesmas Padang Batung	9	20	29
65	Puskesmas Pasungkan	9	11	20
66	Puskesmas Simpur	7	21	28
67	Puskesmas Sungai Pinang	5	10	15
68	Puskesmas Sungai Raya	5	21	26
69	Puskesmas Telaga Langsung	8	22	30
70	Puskesmas Wasah	5	17	22
71	Rsud Brig. Jend. H. Hasan Basry Kandangan	130	181	311
72	Rsud Daha Sejahtera	29	46	75
73	Satuan Polisi Pamong Praja	64	4	68
74	Sekretariat Dprd	20	8	28
75	Sekretariat Komisi Pemilihan Umum	4	3	7
76	Uptd Skb	4	4	8
77	TK	3	90	93
78	SD	633	1 021	1 654
79	SMP	157	258	415
	<b>JUMLAH/Total</b>	<b>2 043</b>	<b>2 411</b>	<b>4 454</b>

Sumber: Badan Kepegawaian Daerah, Pendidikan, dan Pelatihan Kabupaten Hulu Sungai Selatan  
 Source: Regional Civil Service Agency, Education, and Training of Hulu Sungai Selatan Regency

**Tabel 2.3.5** Jumlah Pegawai Negeri Sipil (PNS) Pusat Menurut Instansi Pemerintah di Kabupaten Hulu Sungai Selatan, 2016-2018  
**Table 2.3.5** *Number of Central Civil Servants by Institution in Hulu Sungai Selatan Regency, 2016-2018*

Dinas/Instansi Pemerintahan <i>Institution/Office</i>		2016	2017	2018
(1)		(2)	(3)	(4)
1	Kejaksaan Negeri Kandangan	25	25	20
2	Kantor Pelayanan Penyuluhan dan Konsultasi Kandangan	1	1	-
3	Kementerian Agama Kabupaten Hulu Sungai Selatan	437	633	636
4	KODIM 1003 Kandangan (Anggota TNI)	...	163	175
5	KODIM 1003 Kandangan (PNS)	...	17	16
6	Polres Hulu Sungai Selatan (Anggota Polri)	332	326	336
7	Polres Hulu Sungai Selatan (PNS)	15	15	14
8	Rumah Tahanan Kandangan	43	58	52
9	Pengadilan Negeri Kandangan	24	23	23
10	Pengadilan Agama Kandangan	24	24	22
11	Pengadilan Agama Nagara	20	23	19
12	BPN Kab. Hulu Sungai Selatan	19	25	18
13	KPU Kab. Hulu Sungai Selatan	10	10	10
14	BPS Kab. Hulu Sungai Selatan	22	27	28

Sumber: Kantor Pelayanan Perbendaharaan Negara Barabai dan KODIM 1003 Kandangan  
 Source: *State Treasury Office Barabai and KODIM 1003 Kandangan*

## 2.4 KEUANGAN DAERAH/REGIONAL FINANCE

**Tabel 2.4.1** Realisasi Pendapatan Pemerintah Kabupaten Hulu Sungai Selatan Menurut Jenis Pendapatan (ribu rupiah), 2016–2018  
**Table 2.4.1** Actual Revenues of Government of Hulu Sungai Selatan Regency by Source of Revenues (thousand rupiahs), 2016–2018

Jenis Pendapatan <i>Source of Revenues</i>		2016 <sup>1</sup>	2017	2018
(1)		(2)	(3)	(4)
<b>1</b>	<b>Pendapatan Asli Daerah (PAD)/Original Local Government Revenue</b>	<b>114 693 015</b>	<b>142 495 389,60</b>	<b>131 622 310,85</b>
1.1	Pajak Daerah/Local Taxes	10 804 199	11 313 216,08	12 801 054,15
1.2	Retribusi Daerah/Retributions	8 250 374	9 799 649,22	12 038 952,59
1.3	Hasil Perusahaan Milik Daerah dan Pengelolaan Kekayaan Daerah yg Dipisahkan /Income of Regional Gov. Corporate and Management of Separated Reg. Gov. Wealth	4 809 250	6 920 129,53	7 793 951,77
1.4	Lain-lain PAD yang Sah/Other Original Local Gov. Revenue	90 829 192	114 462 394,77	98 988 352,33
<b>2</b>	<b>Dana Perimbangan Balanced Budget</b>	<b>1 076 277 565</b>	<b>819 334 317,45</b>	<b>944 483 236,73</b>
2.1	Bagi Hasil Pajak/Tax Sharing	60 838 023	28 381 391,87	32 955 082,27
2.2	Bagi Hasil Bukan Pajak/Sumber Daya Alam/Non Tax/Natural Resources Sharing	247 853 535	119 477 111,29	202 212 473,63
2.3	Dana Alokasi Umum/General Allocation Funds	532 162 390	522 814 008,00	522 814 008,00
2.4	Dana Alokasi Khusus/Special Allocation Funds	235 423 616	148 661 806,29	186 501 672,82

Lanjutan Tabel/*Continued Table 2.4.1*

Jenis Pendapatan <i>Source of Revenues</i>		2016 <sup>1</sup>	2017	2018
(1)		(2)	(3)	(4)
<b>3</b>	<b>Lain-lain Pendapatan yang Sah/<i>Other Legal Revenue</i></b>	<b>228 346 521</b>	<b>181 719 407,76</b>	<b>230 035 764,53</b>
3.1	Pendapatan Hibah/ <i>Grants</i>	6 006 347	3 398 436,59	19 912 351,42
3.2	Dana Darurat/ <i>Emergency Funds</i>	-	-	-
3.3	Dana Bagi Hasil Pajak dari Provinsi dan Pemerintah Daerah Lainnya/ <i>Tax sharing from province and other local governments</i>	53 715 897	59 733 160,17	69 353 577,31
3.4	Dana Penyesuaian dan Otonomi Daerah/ <i>Autonomous Region and Balancing Funds</i>	168 624 277	118 587 811,00	140 769 835,80
3.5	Bantuan Keuangan dari Provinsi atau Pemerintah Daerah Lainnya/ <i>financial assistance from province and other local government</i>	-	-	-
3.6	Lainnya/ <i>Other Funds</i>	-	-	-
<b>Jumlah/<i>Total</i></b>		<b>1 419 317 101</b>	<b>1 143 549 114,80</b>	<b>1 306 141 312,11</b>

Catatan/*Note*    <sup>1</sup>Ada koreksi data tahun 2016/*There was a correction in 2016 data*

Sumber            Badan Keuangan Daerah Kab. Hulu Sungai Selatan  
*Source:*            *Regional Financial Agency of Hulu Sungai Selatan Regency*

GOVERNMENT

**Realisasi Belanja Pemerintah Kabupaten Hulu Sungai Selatan  
Menurut Jenis Belanja (ribu rupiah), 2016–2018**  
*Actual Expenditures of Government of Hulu Sungai Selatan  
Regency by Kind of Expenditures (thousand rupiahs), 2016–2018*

<b>Tabel</b>	<b>2.4.2</b>			
<b>Table</b>				
<b>Jenis Belanja</b>		<b>2016<sup>1</sup></b>	<b>2017</b>	<b>2018</b>
<b>Kind of Expenditures</b>				
(1)		(2)	(3)	(4)
<b>1</b>	<b>Belanja Tidak Langsung</b>	<b>690 449 027</b>	<b>679 929 055,26</b>	<b>671 177 910,32</b>
	<i>Indirect Expenditure</i>			
1.1	Belanja Pegawai/ <i>Personnel expenditure</i>	492 066 554	445 081 857,55	448 529 453,15
1.2	Belanja Bunga/ <i>Repayments</i>	-	-	-
1.3	Belanja Subsidi/ <i>Subsidies Expenditure</i>	4 388 088	3 945 384,00	-
1.4	Belanja Hibah/ <i>Grant</i>	10 134 217	22 108 510,00	23 305 513,99
1.5	Belanja Bantuan Sosial/ <i>Social Expenditure</i>	20 114 418	28 895 189,40	20 010 902,50
1.6	Belanja Bagi Hasil kepada Provinsi/ Kabupaten/Kota <i>Sharing Fund Expenditure to Provincial/District/City and Village Government</i>	1 749 993	1 962 372,00	2 284 000,00
1.7	Belanja Bantuan Keuangan kepada Provinsi/ Kabupaten/ Kota dan Pemerintah Desa/ <i>Financial Assistance Expenditure to Provincial/ District/City and Village Government</i>	161 826 064	177 935 742,31	176 962 925,29
1.8	Belanja Tidak Terduga/ <i>Unpredicted Expenditure</i>	169 694	-	85 115,40
<b>2</b>	<b>Belanja Langsung</b>	<b>636 162 583</b>	<b>525 408 256,08</b>	<b>586 218 611,27</b>
	<i>Direct Expenditure</i>			
2.1	Belanja Pegawai/ <i>Personnel expenditure</i>	21 595 869	30 834 913,88	37 065 588,98
2.2	Belanja Barang dan Jasa/ <i>Goods and Services Expenditure</i>	240 287 130	258 044 234,38	285 420 847,03
2.3	Belanja Modal <i>Capital expenditure</i>	374 279 584	236 529 107,83	263 732 175,26
<b>Jumlah/Total</b>		<b>1 326 611 610</b>	<b>1 205 337 311,34</b>	<b>1 257 396 521,60</b>

Catatan/Note <sup>1</sup>Ada koreksi data tahun 2016/*There was a correction in 2016 data*

Sumber: Badan Keuangan Daerah Kab. Hulu Sungai Selatan

Source: *Regional Financial Agency of Hulu Sungai Selatan Regency*

Tabel  
Table

2.4.3

**Realisasi Pembiayaan Pemerintah Kabupaten Hulu Sungai Selatan Menurut Jenis Pembiayaan (ribu rupiah), 2016–2018**  
**Actual Finances of Government of Hulu Sungai Selatan Regency by Kind of Finances (thousand rupiahs), 2016–2018**

	Jenis Pembiayaan <i>Kind of Finances</i>	2016 <sup>1</sup>	2017	2018
	(1)	(2)	(3)	(4)
<b>1</b>	<b>Penerimaan Pembiayaan Daerah/Acceptance Regional Funds</b>	<b>124 569 023</b>	<b>195 304 557,86</b>	<b>138 504 188,42</b>
1.1	Sisa Lebih Perhitungan Anggaran Tahun Anggaran Sebelumnya/ <i>Remain Budget from Previous Year</i>	98 390 828	194 782 013,86	129 916 361,31
1.2	Pencairan Dana Cadangan/ <i>Expense Reserve Funds</i>	-	-	8 542 377,11
1.3	Hasil Penjualan Kekayaan Daerah yang Dipisahkan/ <i>Regional Property Sales Results Separated</i>	26 050 805	4 000,00	3 000,00
1.4	Penerimaan Pinjaman Daerah/ <i>Acceptance Regional Loans</i>	-	-	-
1.5	Penerimaan Kembali Pemberian Pinjaman/ <i>Back Lending</i>	-	-	-
1.6	Penerimaan Piutang Daerah/ <i>Local Government Credit</i>	127 390	35 694,00	42 450,00
1.7	Penerimaan Kembali Investasi Dana Bergulir/ <i>Back Investment Revolving Fund</i>	-	482 850,00	-
1.8	Lainnya/ <i>Other Funds</i>	-	-	-



GOVERNMENT

Lanjutan Tabel/Continued Table 2.4.3

Jenis Pembiayaan <i>Kind of Finances</i>		2016 <sup>1</sup>	2017	2018
(1)	(2)	(3)	(4)	
<b>2</b>	<b>Pengeluaran Pembiayaan Daerah/Expenditure Regional Funds</b>	<b>22 492 500</b>	<b>3 600 000,00</b>	<b>-</b>
2.1	Pembentukan Dana Cadangan/Establishment Reserve Funds	5 000 000	-	-
2.2	Penyertaan Modal (Investasi) Pemerintah Daerah/Local Government Investment	17 492 500	3 600 000,00	-
2.3	Pembayaran Pokok Utang/Debt Payments	-	-	-
2.4	Pemberian Pinjaman Daerah/Local Government Loans	-	-	-
2.5	Lainnya/Other Funds	-	-	-
<b>Sisa Lebih Pembiayaan Anggaran Tahun Berkenaan/Remain Budget Current Year</b>		<b>194 782 013</b>	<b>129 916 361,31</b>	<b>187 248 978,93</b>

Catatan/Note <sup>1</sup>Ada koreksi data tahun 2016/There was a correction in 2016 data

Sumber : Badan Keuangan Daerah Kab. Hulu Sungai Selatan  
Source: Regional Financial Agency of Hulu Sungai Selatan Regency

Rumus : Sisa Lebih Pembiayaan Anggaran Tahun Berkenaan = (Pendapatan–Belanja) + (Penerimaan Pembiayaan–Pengeluaran Pembiayaan)

**Tabel**  
**Table** 2.4.4

**Realisasi Keuangan Desa Menurut Kecamatan di Kabupaten Hulu Sungai Selatan Tahun Anggaran 2018**  
**Realization of Village Finance by Subdistrict in Hulu Sungai Selatan Regency Budget Year 2018**

Kecamatan Subdistrict	Pendapatan Desa				
	PADes	Dana Desa	Alokasi Dana Desa	Bagi Hasil Pajak dan Retribusi	Pendapatan Lain-lain
(1)	(2)	(3)	(4)	(5)	(6)
1 Padang Batung	396 407 842,00	11 775 451 000	7 521 300 000	241 572 000	470 678 870
2 Loksado	96 114 965,00	7 967 573 000	5 531 900 000	177 315 000	31 367 471
3 Telaga Langsat	55 887 368,00	7 238 139 200	4 630 500 000	148 672 000	3 333 242
4 Angkinang	75 692 583,00	7 936 225 000	5 169 000 000	165 995 000	13 989 800
5 Kandangan	174 750 101,00	10 103 598 000	6 669 100 000	213 911 000	2 600 000
6 Sungai Raya	236 967 606,82	12 382 555 100	7 223 000 000	231 872 000	14 519 801
7 Simpur	82 663 509,00	7 779 993 000	5 165 400 000	165 766 000	42 458 772
8 Kalumpang	134 345 567,00	6 287 639 000	4 084 200 000	130 940 000	58 368 937
9 Daha Selatan	256 422 048,00	13 451 205 000	10 700 400 000	343 339 000	118 303 162
10 Daha Barat	32 131 626,00	5 136 128 000	3 646 000 000	116 952 000	-
11 Daha Utara	119 452 711,00	15 068 331 000	10 846 200 000	347 666 000	16 274 163

GOVERNMENT

Lanjutan Tabel/Continued Table 2.4.4

	Kecamatan Subdistrict	Realisasi Belanja			Pembiayaan Desa	Silpa 2018
		Pegawai	Barang dan Jasa	Modal		
	(1)	(8)	(9)	(10)	(11)	(12)
1	Padang Batung	3 397 145 939	6 346 132 561,00	9 941 890 857,19	1 412 877 360,00	2 133 117 714,81
2	Loksado	2 091 196 482	3 374 627 443,56	7 601 057 523,94	1 161 310 546,00	1 898 699 532,50
3	Telaga Langsung	2 100 584 004	3 530 170 808,00	5 195 292 494,00	818 036 853,00	2 068 521 357,00
4	Angkinang	2 179 147 134	4 022 469 510,00	7 071 253 860,00	1 044 659 637,00	1 132 691 516,00
5	Kandangan	2 798 640 252	6 170 426 039,00	7 909 256 503,52	1 540 807 722,00	1 826 444 028,48
6	Sungai Raya	3 593 459 386	4 833 627 390	10 397 274 235,85	1 691 637 396,80	2 956 190 892,77
7	Simpur	2 193 881 774	3 890 623 968	6 576 599 751	626 044 822	1 201 220 610,00
8	Kalumpang	1 722 240 245	3 054 683 162	6 132 637 500	811 583 441	597 516 038,00
9	Daha Selatan	3 377 849 987	8 340 452 995	12 534 476 653	831 254 893	1 448 144 468,00
10	Daha Barat	1 364 465 292	2 218 940 180	5 135 117 304	414 789 607	627 478 457,00
11	Daha Utara	3 980 086 252	7 813 117 297	14 298 473 669	1 125 748 429	1 431 995 085,00

Sumber: Dinas Pemberdayaan Masyarakat dan Desa Kabupaten Hulu Sungai Selatan  
 Source: Community and Village Empowerment Service of Hulu Sungai Selatan Regency

**Tabel 2.4.5 Target dan Realisasi Kegiatan Umum Perencanaan, Pembangunan, Penelitian dan Pengembangan Menurut Program Kabupaten Hulu Sungai Selatan (rupiah), 2018**  
**Target and Realization of Planning, Establishment, Research, and Development by Program in Hulu Sungai Selatan Regency (rupiah), 2018**

<b>Program Kegiatan</b> <i>Program Activity</i>	<b>Target</b> <i>Target</i>	<b>Realisasi</b> <i>Realization</i>	<b>Persentase</b> <i>Percentage</i>
(1)	(2)	(3)	(4)
Pelayanan Administrasi Perkantoran	1 223 853 900	1 038 990 595	84,89
Peningkatan Sarana dan Prasarana Aparatur	51 600 000	40 062 920	77,64
Peningkatan Pengembangan Sistem Pelaporan Capaian Kinerja dan Keuangan	10 440 000	9 010 480	86,31
Pengembangan Data/Informasi	289 225 000	190 452 160	65,85
Kerjasama Pembangunan	574 714 600	505 811 200	88,01
Perencanaan Kota-kota Menengah dan Besar	158 890 000	134 546 520	84,68
Perencanaan Tata Ruang	-	-	-
Perencanaan Pembangunan Daerah	1 616 940 000	1 031 028 380	63,76
Perencanaan Pembangunan Ekonomi	264 050 000	212 065 480	80,31
Perencanaan Sosial Budaya	239 625 000	192 533 720	80,35
<b>Jumlah/Total</b>	<b>4 429 338 500</b>	<b>3 354 501 455</b>	<b>75,73</b>

Sumber: Bappelitbangda Kabupaten Hulu Sungai Selatan

Source: Bappelitbangda of Hulu Sungai Selatan Regency

**Tabel 2.4.6** Jumlah Penerimaan Pajak Bumi Bangunan (PBB) Menurut Kecamatan di Kabupaten Hulu Sungai Selatan, 2018  
**Table 2.4.6** Number of Revenue of Land and Housing Tax by District in Hulu Sungai Selatan Regency, 2018

Kecamatan District	Perdesaan Rural		Perkotaan Urban		Realisasi Realization	
	SPPT	Ketetapan	SPPT	Ketetapan	Lembar	Pembayaran
(1)	(2)	(3)	(4)	(5)	(6)	(7)
1 Padang Batung	7 030	106 774 248	245	5 395 451	7 275	104 853 950
2 Loksado	2 507	39 781 703	228	5 049 817	2 735	45 007 218
3 Telaga Langsat	3 889	55 362 148	459	5 222 384	4 348	53 197 955
4 Angkinang	6 258	70 677 876	553	8 463 580	6 811	79 734 543
5 Kandangan	-	-	12 812	391 499 693	12 812	344 758 585
6 Sungai Raya	7 684	173 857 050	698	15 628 817	8 382	176 895 539
7 Simpur	5 918	90 017 956	450	8 799 052	6 368	99 515 462
8 Kalumpang	2 213	28 034 114	328	4 584 444	2 541	32 623 366
9 Daha Selatan	6 938	109 759 197	432	8 600 875	7 370	119 427 749
10 Daha Barat	1 834	28 028 485	290	5 176 601	2 124	33 449 013
11 Daha Utara	6 371	88 186 295	191	3 750 489	6 562	92 025 705
<b>Hulu Sungai Selatan</b>	<b>50 642</b>	<b>790 479 072</b>	<b>16 686</b>	<b>462 171 203</b>	<b>67 328</b>	<b>1 181 489 085</b>

Sumber: Badan Keuangan Daerah Kab. Hulu Sungai Selatan

Source: Regional Financial Agency of Hulu Sungai Selatan Regency

Tabel  
Table

2.4.7

**Target dan Realisasi Retribusi Uji Kendaraan Menurut Bulan di  
Kabupaten Hulu Sungai Selatan (rupiah), 2018**  
*Target and Realization of Vehicle Test Retribution by Month in Hulu  
Sungai Selatan Regency (rupiah), 2018*

<b>Bulan Month</b>	<b>Target Target</b>	<b>Realisasi Realization</b>
(1)	(2)	(3)
Januari/ <i>January</i>	8 337 500	12 772 037
Februari/ <i>February</i>	8 337 500	12 772 037
Maret/ <i>March</i>	8 337 500	12 772 037
April/ <i>April</i>	8 337 500	12 772 037
Mei/ <i>May</i>	8 337 500	12 772 037
Juni/ <i>June</i>	8 337 500	12 772 037
Juli/ <i>July</i>	8 337 500	12 772 037
Agustus/ <i>August</i>	8 337 500	12 772 037
September/ <i>September</i>	8 337 500	12 772 037
Oktober/ <i>October</i>	8 337 500	12 772 037
November/ <i>November</i>	8 337 500	12 772 037
Desember/ <i>December</i>	8 337 500	12 772 037

Sumber: Dinas Perhubungan Kabupaten Hulu Sungai Selatan

Source: *Transportation Services of Hulu Sungai Selatan Regency*

**Target dan Realisasi Penerimaan Pajak Kendaraan Menurut Jenisnya di Kabupaten Hulu Sungai Selatan (rupiah), 2018**

**Tabel**  
**Table** 2.4.8

**Target and Realization of Vehicle Tax Acceptance by Tax Object in Hulu Sungai Selatan Regency (rupiah), 2018**

<b>Jenis Pajak Tax Object</b>	<b>Target Awal Initial Target</b>	<b>Target Revisi I Revised Target I</b>	<b>Realisasi Realization</b>
(1)	(2)	(3)	(4)
Pajak Kendaraan Bermotor (PKB)/ <i>Vehicle Tax</i>	26 520 801 915	21 747 000 000	20 236 039 375
Bea Balik Nama Kendaraan Bermotor (BBN-KB)/ <i>Vehicle Title Override</i>	18 132 672 800	18 132 500 000	15 246 256 000
<b>Jumlah/Total</b>	<b>44 653 474 715</b>	<b>39 879 500 000</b>	<b>35 482 295 375</b>

Sumber: Unit Pelayanan Pendapatan Kandangan Kab. Hulu Sungai Selatan

Source: *Kandangan Revenue Service Unit of Hulu Sungai Selatan Regency*

**Tabel 2.4.9** **Posisi Simpanan Masyarakat Dalam Rupiah dan Valuta Asing Pada Bank Umum dan BPR di Kabupaten Hulu Sungai Selatan (Juta Rupiah), 2015-2018**  
**Table 2.4.9** **Outstanding of Private Deposit in Rupiah and Foreign Currency Of Commercial and Rural Bank in Hulu Sungai Selatan Regency (Million Rupiahs), 2015-2018**

Jenis Simpanan <i>Type of Deposit</i>		2015	2016	2017	2018
(1)		(2)	(3)	(4)	(5)
<b>Giro/Demand Deposit</b>					
1.	Nominal (juta rupiah)/ <i>Nominal (million rupiahs)</i>	80 604	184 487	114 001	156 904
2.	Rekening/Account	1 108	1 119	1 146	1 158
<b>Simpanan Berjangka/Time Deposit</b>					
1.	Nominal (juta rupiah)/ <i>Nominal (million rupiahs)</i>	164 180	132 140	173 818	204 680
2.	Rekening/Account	564	620	618	633
<b>Tabungan/Saving Deposit</b>					
1.	Nominal (juta rupiah)/ <i>Nominal (million rupiahs)</i>	502 025	555 565	638 505	714 136
2.	Jumlah Bilyet/Number	112 391	121 160	157 948	197 107

Sumber: Statistik Ekonomi Keuangan Daerah Provinsi Kalimantan Selatan Januari 2018, Bank Indonesia  
 Source: *Regional Economic Financial Statistics January 2018, Bank Indonesia*



**Posisi Pinjaman Yang diberikan dalam Rupiah dan Valuta Asing pada Bank Umum dan BPR Menurut Klasifikasi Lapangan Usaha (Juta Rupiah), 2016-2018**  
**Outstanding of Loans in Rupiah and Foreign Currency of Commercial and Rural Bank by Industrial Origin (Million Rupiahs), 2016-2018**

Jenis Pinjaman Type of Loan	2016	2017	2018
(1)	(2)	(3)	(4)
<b>A. Pinjaman Berdasarkan Lapangan Usaha/Loans by Industrial Origin</b>	<b>269 183</b>	<b>747 182</b>	<b>363 380</b>
1. Pertanian, Peternakan, Kehutanan & Perikanan/Agriculture, Livestock, Forestry & Fishery	23 702	26 759	25 370
2. Pertambangan dan Penggalian/ Mining and Quarrying	1 659	951	13 872
3. Industri Pengolahan/Manufacturing Industry	7 925	8 694	12 360
4. Listrik, Gas, dan Air Bersih/Electricity, Gas, and Water Supply	27	18	377
5. Konstruksi/Construction	8 110	8 639	16 021
6. Perdagangan, Hotel, dan Restoran/ Trade, Hotel and Restaurant	182 941	188 806	221 891
7. Transportasi dan Komunikasi/ Transport and Communication	12 549	20 094	22 968
8. Keuangan, Real Estate dan Jasa Perusahaan/ Financial, Real Estate, and Business Services	9 718	7 932	9 794
9. Jasa-Jasa/Services	22 550	485 287	40 724
<b>B. Pinjaman Kepada Bukan Lapangan Usaha/Loans to Non Industrial Origin</b>	<b>560 518</b>	<b>126 283</b>	<b>611 688</b>
1. Rumah Tinggal/Housing	79 060	81 954	78 596
2. Flat dan Apartemen/Flat and Apartment	1 275	1 164	876
3. Ruko dan Rukan / Shophouse and Office	3 111	2 729	1 612
4. Kendaraan Bermotor/Vehicles	22 510	25 198	37 036
5. Lainnya/Others	454 561	15 239	493 569

Sumber: Statistik Ekonomi Keuangan Daerah Provinsi Kalimantan Selatan Januari 2018, Bank Indonesia  
 Source: Regional Economic Financial Statistics January 2018, Bank Indonesia

**Tabel 2.4.11** Posisi Pinjaman Rupiah dan Valuta Asing yang Diberikan Bank Umum dan BPR Menurut Jenis Penggunaan di Kabupaten Hulu Sungai Selatan (Juta Rupiah), 2015-2018  
**Outstanding of Loans in Rupiah and Foreign Currency of Commercial and Rural Bank by Type of Loans (Million Rupiahs), 2015-2018**

Jenis Penggunaan <i>Type of Loan</i>	2015	2016	2017	2018
(1)	(2)	(3)	(4)	(5)
<b>Rupiah/Rupiahs</b>	<b>750 704</b>	<b>829 701</b>	<b>873 465</b>	<b>975 068</b>
Modal Kerja <i>Working Capital</i>	181 884	201 387	219 234	285 832
Investasi <i>Investment</i>	51 753	67 795	69 499	77 548
Consumsi <i>Consumption</i>	517 066	560 518	584 732	611 688
<b>Valuta Asing/Foreign Currency</b>	<b>5 771</b>	-	-	-
Modal Kerja <i>Working Capital</i>	-	-	-	-
Investasi <i>Investment</i>	5 771	-	-	-
Consumsi <i>Consumption</i>	-	-	-	-
<b>Jumlah/Total</b>	<b>756 475</b>	<b>829 701</b>	<b>873 465</b>	<b>975 068</b>
Modal Kerja <i>Working Capital</i>	181 884	201 387	219 234	285 832
Investasi <i>Investment</i>	57 525	67 795	69 499	77 548
Consumsi <i>Consumption</i>	517 066	560 518	584 732	611 688

Sumber: Statistik Ekonomi Keuangan Daerah Provinsi Kalimantan Selatan Januari 2018, Bank Indonesia  
 Source: *Regional Economic Financial Statistics January 2018, Bank Indonesia*

Tabel  
Table

2.4.12

Posisi Kredit Usaha Mikro, Kecil dan Menengah yang Diberikan Bank Umum dan BPR di Kabupaten Hulu Sungai Selatan (Juta Rupiah), 2015-2018  
*Outstanding of Commercial Bank Credit to Micro, Small and Medium Scale Enterprise in Hulu Sungai Selatan Regency (Million Rupiahs), 2015 -2018*

Jenis Kredit Type of Credit		2015	2016	2017	2018
(1)		(2)	(3)	(4)	(5)
1.	Mikro/ <i>Micro</i>	88 723	112 388	128 219	159 920
2.	Kecil/ <i>Small</i>	77 537	95 514	106 022	140 933
3.	Menengah/ <i>Medium</i>	49 910	42 578	31 528	37 682
<b>Hulu Sungai Selatan</b>		<b>216 170</b>	<b>250 481</b>	<b>265 769</b>	<b>338 535</b>

Sumber: Statistik Ekonomi Keuangan Daerah Provinsi Kalimantan Selatan Januari 2018, Bank Indonesia  
 Source: *Regional Economic Financial Statistics January 2018, Bank Indonesia*

Tabel  
Table 2.4.13

Posisi Kredit Usaha Mikro, Kecil dan Menengah yang Diberikan Bank Umum dan BPR di Kabupaten Hulu Sungai Selatan (Juta Rupiah), 2016-2018  
*Outstanding of Commercial Bank Credit to Micro, Small and Medium Scale Enterprise and Economic Sector in Hulu Sungai Selatan Regency (Million Rupiahs), 2016 -2018*

Pinjaman Berdasarkan Lapangan Usaha/ <i>Loan by Industrial Origin</i>	2016	2017	2018
(1)	(2)	(3)	(4)
<b>A . Pinjaman Berdasarkan Lapangan Usaha/<i>Loans by Industrial Origin</i></b>	262 864	276 317	338 535
1. Pertanian, Peternakan, Kehutanan & Perikanan/ <i>Agriculture, Livestock, Forestry &amp; Fishery</i>	17 373	19 801	24 353
2. Pertambangan dan Penggalian/ <i>Mining and Quarrying</i>	1 659	951	380
3. Industri Pengolahan/ <i>Manufacturing industry</i>	7 623	8 344	12 117
4. Listrik, Gas, dan Air Bersih/ <i>Electricity, Gas, and Water Supply</i>	136	112	364
5. Konstruksi/ <i>Construction</i>	8 110	8 583	16 021
6. Perdagangan, Hotel, dan Restoran/ <i>Trade, Hotel and Restaurant</i>	181 488	183 787	216 535
7. Transportasi dan Komunikasi/ <i>Transport and Communication</i>	12 176	20 422	21 136
8. Keuangan, Real Estate dan Jasa Perusahaan/ <i>Financial, Real Estate, and Business Services</i>	12 275	8 472	9 729
9. Jasa-Jasa/ <i>Services</i>	21 843	25 846	37 900
<b>B. Pinjaman Kepada Bukan Lapangan Usaha/<i>Loans to Non Industrial Origin</i></b>	-	-	-
1. Rumah Tinggal/ <i>Housing</i>	-	-	-
2. Flat dan Apartemen/ <i>Flat and Apartment</i>	-	-	-
3. Ruko dan Rukan / <i>Shophouse and Office</i>	-	-	-
4. Kendaraan Bermotor/ <i>Vehicles</i>	-	-	-
5. Lainnya/ <i>Others</i>	-	-	-
<b>Hulu Sungai Selatan</b>	<b>262 864</b>	<b>276 317</b>	<b>338 535</b>

Sumber: Statistik Ekonomi Keuangan Daerah Provinsi Kalimantan Selatan Januari 2018, Bank Indonesia

GOVERNMENT

**Tabel** 2.4.14 **Jumlah Temuan Pemeriksaan Berkala Inspektorat Kabupaten Hulu Sungai Selatan, 2017-2018**  
**Table** 2.4.14 **Number of Regular Inspection Findings in Inspectorate of Hulu Sungai Selatan Regency, 2017-2018**

Uraian <i>Description</i>	2017	2018
(1)	(2)	(3)
Jumlah Temuan/ <i>Number of Findings</i>	128	93
Ditindaklanjuti/ <i>Followed up</i>	128	93
Selesai/ <i>Done</i>	117	58
Belum/ <i>Not Yet</i>	10	35
Dalam Proses/ <i>Processing</i>	1	-

Sumber: Inspektorat Kabupaten Hulu Sungai Selatan  
 Source: Inspectorate of Hulu Sungai Selatan Regency

# B A B 3

Chapter Three

KEPENDUDUKAN | *Population*  
DAN | *and*  
KETENAGKERJAAN | *Employment*

## KEADAAN PENDUDUK KABUPATEN HULU SUNGAI SELATAN TAHUN 2018

*Population in Hulu Sungai Selatan Regency, 2018*

### JUMLAH PENDUDUK

*Population*



### Jumlah Penduduk Menurut Jenis Kelamin

*Population by Sex*



LAKI-LAKI/*Male*

117.728  
JIWA



PEREMPUAN/*Female*

117.489  
JIWA

### RASIO

JENIS KELAMIN

*Sex Ratio*

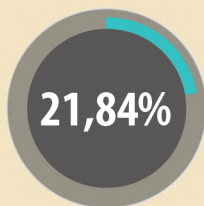
100,20

Setiap 100 penduduk perempuan ada  
sebanyak 100 penduduk laki-laki

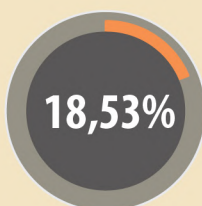
*Every 100 female population there are  
as many as 100 men*

Kecamatan dengan Persentase Penduduk Terbanyak (3 teratas)

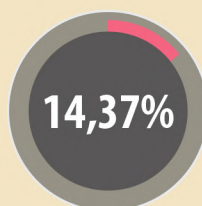
*Subdistrict with The Highest Percentage of Population (top 3)*



Kandangan



Daha Selatan



Daha Utara



<https://hulusungaiselatankab.bps.go.id>

**PENJELASAN TEKNIS**

**TECHNICAL NOTES**

- |  |  |
|--|--|
| <p>1. <b>Penduduk Indonesia</b> adalah semua orang yang berdomisili di wilayah teritorial Indonesia selama 6 bulan atau lebih dan atau mereka yang berdomisili kurang dari 6 bulan tetapi bertujuan menetap.</p>                       | <p>1. <i><b>The population of Indonesia</b> are all residents of the entire territory of Indonesia who have stayed for six months or longer, and those who intended to stay more than six months even though their length of stay is less than six months.</i></p> |
| <p>2. <b>Laju pertumbuhan penduduk</b> adalah angka yang menunjukkan persentase penambahan penduduk dalam jangka waktu tertentu.</p>   | <p>2. <i><b>The growth rate of population</b> is the number that show percentage of population growth within a specified period.</i></p>   |
| <p>3. <b>Kepadatan penduduk</b> adalah rasio banyaknya penduduk per kilometer persegi.</p>   | <p>3. <i><b>Population density</b> is ratio of population per square kilometer.</i></p>  |
| <p>4. <b>Rasio jenis kelamin</b> adalah perbandingan antara penduduk laki-laki dan penduduk perempuan pada suatu wilayah dan waktu tertentu. Biasanya dinyatakan dengan banyaknya penduduk laki-laki untuk 100 penduduk perempuan.</p> | <p>4. <i><b>Sex ratio</b> is the ratio of males population to females population in a given area and time, usually expressed as the number of males for every 100 females.</i></p>   |
| <p>5. <b>Distribusi penduduk</b> adalah pola persebaran penduduk di suatu wilayah, baik berdasarkan batas-batas geografis maupun berdasarkan batas-batas administrasi pemerintahan.</p>  | <p>5. <i><b>Population distribution</b> is the pattern of population distribution in an area, either by geographic boundaries or by government administrative boundaries.</i></p>  |



## POPULATION DAN EMPLOYMENT

6. **Komposisi penduduk** adalah pola persebaran penduduk menurut karakteristiknya, contoh: penduduk menurut kelompok umur, penduduk menurut jenis kelamin
7. **Rumah tangga** adalah seseorang atau sekelompok orang yang mendiami sebagian atau seluruh bangunan fisik/sensus dan biasanya tinggal bersama serta pengelolaan makan dari satu dapur. Yang dimaksud makan dari satu dapur adalah jika pengurusan kebutuhan sehari-harinya dikelola bersama-sama menjadi satu.
8. **Anggota rumah tangga** adalah semua orang yang biasanya bertempat tinggal di suatu rumah tangga, baik yang berada di rumah pada waktu pencacahan maupun yang sementara tidak ada.
9. **Rata-rata anggota rumah tangga** adalah angka yang menunjukkan rata-rata jumlah anggota rumah tangga per rumah tangga.
10. **Penduduk usia kerja** adalah penduduk yang berumur 15 tahun ke atas.
11. **Angkatan kerja** adalah penduduk usia kerja (15 tahun ke atas) yang
6. **Population composition** is the pattern of population distribution by its characteristics, example: population by age group, population by sex
7. **Household** is an individual or group of people living in a physical/census building unit or part of it and usually commit on a common provision for food and other essentials of living. Common provision for food means one organising daily needs for all of household members.
8. **Household member** are those who usually lives in a household regardless of their location at the time of enumeration.
9. **Average household size** is the average number of household members per household.
10. **Working age population** is persons of 15 years and over.
11. **Labor force or economically active** are persons of 15 years and over,

bekerja, punya pekerjaan namun sementara tidak bekerja, dan pengangguran.

*who in the previous week were working, temporarily absent from work but having jobs, and unemployment.*

12. **Bekerja** adalah kegiatan ekonomi yang dilakukan oleh seseorang dengan maksud memperoleh atau membantu memperoleh pendapatan atau keuntungan dan lamanya bekerja paling sedikit 1 jam secara terus menerus dalam seminggu yang lalu (termasuk pekerja keluarga tanpa upah yang membantu dalam suatu usaha/kegiatan ekonomi).

12. **Working** is economic activity conducted by a person and intended to earn income by doing work or helping to do work at least one hour continuously during the reference week (including unpaid family worker/s for any economic activity).

13. **Jumlah jam kerja seluruhnya** adalah jumlah jam kerja yang digunakan untuk bekerja (tidak termasuk jam kerja istirahat resmi dan jam kerja yang digunakan untuk hal-hal di luar pekerjaan).

13. **Total working hours** is the total hours spent by an employee to perform all jobs (excluding the time used for other activities which are not classified as work).

14. **Lapangan usaha** adalah bidang kegiatan dari pekerjaan/tempat bekerja di mana seseorang bekerja. Klasifikasi lapangan usaha mengikuti Klasifikasi Baku Lapangan Usaha Indonesia (KBLI) dalam 1 digit.

14. **Industry** is field of a person's activity or establishment. The classification of industries follows the Indonesia Standard Industrial Classification (KBLI) in one digit.

15. **Status pekerjaan** adalah kedudukan seseorang dalam unit usaha/kegiatan dalam melakukan pekerjaan.

15. **Employment status** is the status of a person at his place of work or establishment where he was employed.

16. **Berusaha sendiri tanpa dibantu orang lain** adalah bekerja atau berusaha dengan menanggung risiko secara ekonomis, yaitu dengan tidak kembalinya ongkos produksi yang telah dikeluarkan dalam rangka usahanya tersebut, serta tidak menggunakan pekerja dibayar maupun pekerja tak dibayar, termasuk yang sifat pekerjaannya memerlukan teknologi atau keahlian khusus.
17. **Berusaha dibantu buruh tidak tetap/buruh tidak dibayar** adalah bekerja atau berusaha atas risiko sendiri, dan menggunakan buruh/pekerja tak dibayar dan atau buruh/pekerja tidak tetap.
18. **Berusaha dibantu buruh tetap/buruh dibayar** adalah berusaha atas risiko sendiri dan mempekerjakan paling sedikit satu orang buruh/pekerja tetap yang dibayar.
19. **Buruh/karyawan/pegawai** adalah seseorang yang bekerja pada orang lain atau instansi/kantor/ perusahaan secara tetap dengan menerima upah/gaji baik berupa uang maupun barang. Buruh yang tidak mempunyai majikan tetap,
16. ***Own-account worker** is a person who works at his own risk without assisted by paid per mount worker or unpaid worker include technical job or skill job.*
17. ***Employer assisted by temporary workers/unpaid worker** is a person who works at his own risk and assisted by temporary worker/unpaid worker.*
18. ***Employer assisted by permanent workers/paid workers** is a person who does his business at her/his own risk at least one assisted by paid permanent worker.*
19. ***Employee** is a person who work permanently for other people or institution/office/ company and gains some money/cash or goods as wage/salary. Labor who have no permanent employer is not categorized as a laborer/*

tidak digolongkan sebagai buruh/karyawan, tetapi sebagai pekerja bebas. Seseorang dianggap memiliki majikan tetap jika memiliki 1 (satu) majikan (orang/rumah tangga) yang sama dalam sebulan terakhir, khusus pada sektor bangunan batasannya tiga bulan. Apabila majikannya instansi/ lembaga, boleh lebih dari satu.

*worker/employee but casual worker. A laborers in general is considered to have a permanent employer if he has the same employer during the past month, particularly for building construction sector is 3 months. If the employer is an institution, more than 1 (one) employer is allowed.*

20. **Pekerja bebas** adalah seseorang yang bekerja pada orang lain/majikan/institusi yang tidak tetap (lebih dari 1 majikan dalam sebulan terakhir) di usaha pertanian baik berupa usaha rumah tangga maupun bukan usaha rumah tangga, ataupun di nonpertanian atas dasar balas jasa dengan menerima upah atau imbalan baik berupa uang maupun barang, dan baik dengan sistem pembayaran harian maupun borongan

20. **Casual employee** is a person who does not work permanently for other people/employer/ institution (more than 1 employer during the last 1 month) in agricultural sector, either home industry or not home industry, or in non-agricultural sector based on remuneration paid with money or goods, and based on daily or contact payment system.

21. **Pekerja tak dibayar** adalah seseorang yang bekerja membantu usaha untuk memperoleh penghasilan/keuntungan yang dilakukan oleh salah seorang anggota rumah tangga atau bukan anggota rumah tangga tanpa mendapat upah/gaji baik berupa uang maupun barang.

21. **Unpaid worker** is a person who intended to work without pay either with money or good, in an establishment run by other members of the family, relative or neighbour.

**ULASAN****DESCRIPTION****3.1 Penduduk**

Penduduk Kabupaten Hulu Sungai Selatan berdasarkan proyeksi penduduk tahun 2018 sebanyak 235.217 jiwa yang terdiri atas 117.728 jiwa penduduk laki-laki dan 117.489 jiwa penduduk perempuan. Sementara itu besarnya angka rasio jenis kelamin tahun 2018 penduduk laki-laki terhadap penduduk perempuan sebesar 100,20. Kepadatan penduduk di Kabupaten Hulu Sungai Selatan tahun 2018 mencapai 130 jiwa/km<sup>2</sup>. Kepadatan penduduk tertinggi terletak di Kecamatan Kandangan dengan kepadatan sebesar 481 jiwa/km<sup>2</sup> dan terendah di Kecamatan Loksado sebesar 27 jiwa/km<sup>2</sup>.

**3.2 Ketenagakerjaan**

Jumlah Pencari Kerja Terdaftar di Dinas Tenaga Kerja, Koperasi, Usaha Kecil, dan Perindustrian tahun 2018 sebesar 2.175 pekerja. Dari 2.175 Pekerja yang terdaftar sebesar 905 telah ditempatkan bekerja. Proporsi terbesar pencari kerja yang terdaftar berpendidikan terakhir SMA/SMK/ Sederajat yaitu sebesar 59,22 persen (1.288 pekerja) dan yang ditempatkan sebanyak 447 pekerja di tahun 2018.

**3.1 Population**

*Hulu Sungai Selatan population based population projections for 2018 were 235,217 people consisting of 117,728 inhabitants of the male and 117,489 female population people. While the sex ratio in 2018 the male population towards the female population are 100.20. Population density of Hulu Sungai Selatan Regency in 2018 reached 130 people/km<sup>2</sup>. Highest population density of subdistrict is located in the Kandangan Subdistrict with the number of density are 481 people/km<sup>2</sup> and the lowest in Loksado Subdistrict with 27 people/km<sup>2</sup>.*

**3.2 Employment**

*Number of Job Seekers Registered in Manpower, Cooperatives, Small Enterprises, & Industry Services were 2,175 workers. From 2,175 workers who registered for 905 has been placed in jobs. The largest proportion of job seekers who register have last educated scholar as senior/vocational high school by 59.22 percent (1,288 workers) and are placed as many as 447 workers in 2018.*

**3.1 PENDUDUK/POPULATION**

**Tabel 3.1.1** Penduduk, Laju Pertumbuhan Penduduk, Distribusi Persentase Penduduk, Kepadatan Penduduk, Rasio Jenis Kelamin Penduduk Menurut Kecamatan di Kabupaten Hulu Sungai Selatan, 2010 dan 2018  
*Population, Population Growth Rate, Percentage Distribution of Population, Population Density, and Population Sex Ratio by Sub District in Hulu Sungai Selatan Regency, 2010 and 2018*

	Kecamatan Subdistrict	Penduduk Population		Laju Pertumbuhan Penduduk per Tahun Annual Population Growth Rate (%)		
		2010 <sup>1</sup>	2010 <sup>2</sup>	2018 <sup>2</sup>	2000-2010	2010-2018 <sup>2</sup>
	(1)	(2)	(3)	(4)	(5)	(6)
1	Padang Batung	19 497	19 510	21 558	1,410	1,256
2	Loksado	8 173	8 202	9 219	1,188	1,472
3	Telaga Langsat	8 950	8 996	10 013	0,946	1,348
4	Angkinang	16 730	16 765	18 271	0,663	1,081
5	Kandangan	46 294	46 744	51 364	1,288	1,185
6	Sungai Raya	16 105	16 439	17 913	1,108	1,079
7	Simpur	13 872	13 947	14 896	0,632	0,826
8	Kalumpang	6 002	6 064	6 446	0,046	0,767
9	Daha Selatan <sup>3</sup>	39 348	39 149	43 592	-1,181	1,353
10	Daha Barat	7 230	7 203	8 140	-	1,540
11	Daha Utara	30 284	30 095	33 805	0,553	1,464
<b>Hulu Sungai Selatan</b>		<b>212 485</b>	<b>213 114</b>	<b>235 217</b>	<b>0,857</b>	<b>1,241</b>

Lanjutan Tabel/Continued Table 3.1.1

	Kecamatan Subdistrict	Persentase Penduduk Percentage of Total Population		Kepadatan Penduduk per km2 Population Density per sq.km	
		2010 <sup>1</sup>	2018 <sup>2</sup>	2010 <sup>1</sup>	2018 <sup>2</sup>
	(1)	(7)	(8)	(9)	(10)
1	Padang Batung	9,18	9,17	96	106
2	Loksado	3,85	3,92	24	27
3	Telaga Langsung	4,21	4,26	154	172
4	Angkinang	7,87	7,77	286	313
5	Kandangan	21,79	21,84	434	481
6	Sungai Raya	7,58	7,62	199	221
7	Simpur	6,53	6,33	168	181
8	Kalumpang	2,82	2,74	44	48
9	Daha Selatan	18,52	18,53	122	135
10	Daha Barat	3,40	3,46	48	54
11	Daha Utara	14,25	14,37	113	126
<b>Hulu Sungai Selatan</b>		<b>100,00</b>	<b>100,00</b>	<b>118</b>	<b>130</b>

Lanjutan Tabel/*Continued Table 3.1.1*

	Kecamatan <i>Subdistrict</i>	Rasio Jenis Kelamin/ <i>Population Sex Ratio</i>	
		2010 <sup>1</sup>	2018 <sup>2</sup>
	(1)	(11)	(12)
1	Padang Batung	99,78	100,54
2	Loksado	103,82	103,73
3	Telaga Langsat	100,67	102,90
4	Angkinang	100,12	100,93
5	Kandangan	98,15	99,02
6	Sungai Raya	96,14	97,26
7	Simpur	95,02	97,19
8	Kalumpang	101,34	102,26
9	Daha Selatan	100,45	101,51
10	Daha Barat	104,35	106,49
11	Daha Utara	98,01	99,09
<b>Hulu Sungai Selatan</b>		<b>99,11</b>	<b>100,20</b>

Catatan/*Note:*

<sup>1</sup> Hasil SP2010 (Mei)/*The result of the 2010 Population Census (May)*

<sup>2</sup> Hasil Proyeksi Penduduk Indonesia 2015–2045 (Pertengahan tahun/Juni)/*The result of Indonesia Population Projection 2010–2035 (mid year/June)*

<sup>3</sup> Laju pertumbuhan Kecamatan Daha Selatan bernilai minus karena terjadi pemekaran menjadi Kecamatan Daha Selatan dan Kecamatan Daha Barat/*The growth rate of Daha Selatan Subdistrict is minus because there has been division into Daha Selatan District and Daha Barat District*

Sumber/*Source:*

BPS, Sensus Penduduk (SP) 2010 dan Proyeksi Penduduk Indonesia 2015–2045/BPS-Statistics Indonesia, 2010 Population Census and Indonesia Population Projection 2015–2045



**Tabel** 3.1.2 **Jumlah Penduduk Menurut Jenis Kelamin dan Kecamatan di Kabupaten Hulu Sungai Selatan, 2018**  
**Table** 3.1.2 **Population by Sex and Subdistrict in Hulu Sungai Selatan Regency, 2018**

	Kecamatan <i>Subdistrict</i>	Jenis Kelamin <i>Sex</i>		
		Laki-Laki <i>Male</i>	Perempuan <i>Female</i>	Jumlah <i>Total</i>
	(1)	(2)	(3)	(4)
1	Padang Batung	10 808	10 750	21 558
2	Loksado	4 694	4 525	9 219
3	Telaga Langsat	5 078	4 935	10 013
4	Angkinang	9 178	9 093	18 271
5	Kandangan	25 555	25 809	51 364
6	Sungai Raya	8 832	9 081	17 913
7	Simpur	7 342	7 554	14 896
8	Kalumpang	3 259	3 187	6 446
9	Daha Selatan	21 959	21 633	43 592
10	Daha Barat	4 198	3 942	8 140
11	Daha Utara	16 825	16 980	33 805
<b>Hulu Sungai Selatan</b>				
	<b>2018</b>	<b>117 728</b>	<b>117 489</b>	<b>235 217</b>
	<b>2017</b>	<b>116 327</b>	<b>116 260</b>	<b>232 587</b>
	<b>2016</b>	<b>114 892</b>	<b>114 997</b>	<b>229 889</b>
	<b>2015</b>	<b>113 385</b>	<b>113 768</b>	<b>227 153</b>
	<b>2014</b>	<b>112 000</b>	<b>112 474</b>	<b>224 474</b>
	<b>2013</b>	<b>110 367</b>	<b>111 247</b>	<b>221 614</b>

Sumber: Badan Pusat Statistik Kabupaten Hulu Sungai Selatan, Proyeksi Penduduk Indonesia 2010–2035  
 Source: BPS-Statistics of Hulu Sungai Selatan Regency, Indonesia Population Projection 2010–2035

**Tabel**  
**Table** 3.1.3

**Jumlah Penduduk Menurut Kelompok Umur dan Jenis Kelamin di Kabupaten Hulu Sungai Selatan, 2018**  
**Population by Age Group and Sex in Hulu Sungai Selatan Regency, 2018**

Kelompok Umur <i>Age Group</i>	Jenis Kelamin/Sex		
	Laki-Laki <i>Male</i>	Perempuan <i>Female</i>	Jumlah <i>Total</i>
(1)	(2)	(3)	(4)
0–4	10 298	9 888	20 186
5–9	11 389	11 085	22 474
10–14	11 035	10 122	21 157
15–19	9 993	8 873	18 866
20–24	8 703	7 827	16 530
25–29	8 413	8 006	16 419
30–34	8 413	8 433	16 846
35–39	8 945	9 175	18 120
40–44	9 052	9 010	18 062
45–49	8 519	8 566	17 085
50–54	7 250	7 398	14 648
55–59	5 367	5 730	11 097
60–64	4 544	5 123	9 667
65–69	2 788	3 338	6 126
70–75	1 717	2 449	4 166
75+	1 302	2 466	3 768
<b>Jumlah/Total</b>	<b>117 728</b>	<b>117 489</b>	<b>235 217</b>

Sumber: Badan Pusat Statistik Kabupaten Hulu Sungai Selatan, Proyeksi Penduduk Indonesia 2010–2035  
Source: BPS-Statistics of Hulu Sungai Selatan Regency, Indonesia Population Projection 2010–2035

**Tabel** 3.1.4 **Jumlah Penduduk, Jumlah Penduduk Wajib KTP, dan Jumlah Penduduk yang Sudah Melakukan Perekaman E-KTP Menurut Kecamatan di Kabupaten Hulu Sungai Selatan, 2018**  
**Table** 3.1.4 **Number of Population, Number of Mandatory Identity Card, and Number of Population Who Have Performed E-ID Card Record by Subdistrict in Hulu Sungai Selatan Regency, 2018**

	Kecamatan <i>Subdistrict</i>	Jumlah Penduduk <i>Population</i>	Jumlah Penduduk Wajib KTP <i>Total population Mandatory ID</i>	Jumlah Penduduk yang Sudah Direkam <i>Number of Recorded Populations</i>
	(1)	(2)	(4)	(5)
1	Padang Batung	21 429	15 876	15 320
2	Loksado	8 432	5 981	5 514
3	Telaga Langsat	10 396	7 777	7 339
4	Angkinang	18 742	13 912	13 287
5	Kandangan	48 791	36 388	34 981
6	Sungai Raya	17 829	13 537	13 046
7	Simpur	15 260	11 589	11 183
8	Kalumpang	6 559	4 978	4 788
9	Daha Selatan	41 416	29 813	28 063
10	Daha Barat	7 590	5 431	5 148
11	Daha Utara	32 232	23 039	21 959
<b>Hulu Sungai Selatan</b>		<b>228 676</b>	<b>168 321</b>	<b>160 628</b>

Sumber: Dinas Kependudukan dan Pencatatan Sipil Kabupaten Hulu Sungai Selatan  
 Source: Population and Civil Registration Services of Hulu Sungai Selatan Regency

**Tabel**  
**Table** 3.1.5

**Jumlah Akta yang diterbitkan Menurut Bulan dan Jenis Akta di Kabupaten Hulu Sungai Selatan, 2018**  
**Number of Certificate that Issued by Month and Type of Certificate in Hulu Sungai Selatan Regency, 2018**

<b>Bulan</b> <b>Month</b>	<b>Akta</b> <b>Kelahiran</b> <b>Umum</b> <b>General</b> <b>Birth</b> <b>Certificate</b>	<b>Akta</b> <b>Kelahiran</b> <b>60 Hari-18</b> <b>Tahun</b>	<b>Akta</b> <b>Kelahiran</b> <b>Terlambat</b>	<b>Akta</b> <b>Kematian</b> <b>Death</b> <b>Certificate</b>
(1)	(2)	(3)	(4)	(5)
Januari/January	113	305	323	198
Februari/February	79	238	226	106
Maret/March	67	265	306	126
April/April	132	209	223	135
Mei/May	96	211	189	143
Juni/June	67	125	103	84
Juli/July	90	299	249	116
Agustus/August	183	416	324	146
September/September	119	320	293	140
Oktober/October	138	296	304	162
November/November	180	642	307	297
Desember/December	175	549	368	303
<b>Jumlah/Total</b>	<b>1 439</b>	<b>3 875</b>	<b>3 215</b>	<b>1 956</b>

Sumber : Dinas Kependudukan dan Pencatatan Sipil Kabupaten Hulu Sungai Selatan  
Source: Population and Civil Registration Services of Hulu Sungai Selatan Regency

## 3.2 KETENAGAKERJAAN/EMPLOYMENT

**Tabel 3.2.1** **Persentase Penduduk Berumur 15 Tahun Keatas Menurut Jenis Kegiatan Selama Seminggu yang Lalu dan Jenis Kelamin di Kabupaten Hulu Sungai Selatan, 2018**  
**Table** *Percentage of Population Aged 15 Years and Over by Type of Activity During The Previous Week and Sex in Hulu Sungai Selatan Regency, 2018*

Kegiatan Utama <i>Main Activity</i>	Jenis Kelamin/Sex		
	Laki-laki <i>Male</i>	Perempuan <i>Female</i>	Jumlah <i>Total</i>
(1)	(2)	(3)	(4)
<b>Angkatan Kerja/<i>Economically Active</i></b>	84,36	60,13	72,15
Bekerja/ <i>Working</i>	82,29	58,69	70,40
Pengangguran Terbuka/ <i>Unemployment</i>	2,07	1,44	1,75
<b>Bukan Angkatan Kerja/ <i>Economically Inactive</i></b>	15,64	39,87	27,85
Sekolah/ <i>Attending School</i>	7,02	5,49	6,25
Mengurus Rumah Tangga/ <i>Housekeeping</i>	4,51	31,16	17,94
Lainnya/ <i>Others</i>	4,11	3,22	3,66
<b>Jumlah/<i>Total</i></b>	<b>100,00</b>	<b>100,00</b>	<b>100,00</b>
<b>Tingkat Partisipasi Angkatan Kerja/ <i>Economically Active Participation Rate</i></b>	84,36	60,13	72,15
<b>Tingkat Pengangguran Terbuka/ <i>Unemployment Rate</i></b>	2,45	2,40	2,43

Sumber: Badan Pusat Statistik Kabupaten Hulu Sungai Selatan, Survei Angkatan Kerja Nasional Agustus  
 Source: BPS-Statistics of Hulu Sungai Selatan Regency, August National Labor Force Survey

**Tabel**  
**Table** 3.2.2

**Persentase Penduduk Berumur 15 Tahun Ke Atas Menurut Pendidikan Tertinggi yang Ditamatkan dan Jenis Kegiatan Selama Seminggu yang Lalu di Kabupaten Hulu Sungai Selatan, 2018**  
**Percentage of Population Aged 15 Years and Over by Educational Attainment and Type of Activity During The Previous Week in Hulu Sungai Selatan Regency, 2018**

Pendidikan Tertinggi yang Ditamatkan <i>Educational Attainment</i>	Angkatan Kerja/ <i>Economically Active</i>			Bukan Angkatan Kerja <i>Economically Inactive</i>
	Bekerja <i>Working</i>	Pengangguran Terbuka <i>Unemployment</i>	Jumlah Total	
(1)	(2)	(3)	(4)	(5)
Tidak/Belum Pernah Sekolah/ <i>No Schooling</i>	0,21	0,00	0,21	1,52
Tidak/Belum Tamat SD/ <i>Not Yet Completed Primary School</i>	20,54	5,34	20,17	18,22
Sekolah Dasar Sederajat/ <i>Primary School</i>	35,98	24,53	35,70	29,91
Sekolah Menengah Pertama Sederajat/ <i>Junior High School</i>	14,19	17,99	14,28	26,73
Sekolah Menengah Atas Sederajat/ <i>Senior High School</i>	20,88	25,22	20,99	19,25
Diploma I/II/III/Akademi Diploma I/II/III/Academy	1,44	16,23	1,79	0,19
Universitas/ <i>University</i>	6,76	10,69	6,86	4,18
<b>Jumlah/Total</b>	<b>100,00</b>	<b>100,00</b>	<b>100,00</b>	<b>100,00</b>

Sumber: Badan Pusat Statistik Kabupaten Hulu Sungai Selatan, Survei Angkatan Kerja Nasional Agustus  
Source: BPS-Statistics of Hulu Sungai Selatan Regency, August National Labor Force Survey

**Tabel**  
**Table**

3.2.3

**Persentase Penduduk Berumur 15 Tahun Keatas yang Bekerja Selama Seminggu yang Lalu Menurut Kelompok Umur dan Jenis Kelamin di Kabupaten Hulu Sungai Selatan, 2018**  
***Percentage of Population Aged 15 Years and Over Who Worked During the Previous Week by Age Group and Sex in Hulu Sungai Selatan Regency, 2018***

Kelompok Umur <i>Age Group</i>	Jenis Kelamin/Sex		
	Laki-laki <i>Male</i>	Perempuan <i>Female</i>	Jumlah <i>Total</i>
(1)	(2)	(3)	(4)
15-24	12,93	12,13	12,59
25-30	13,58	7,93	11,21
31-34	9,61	8,92	9,32
35-44	24,14	26,80	25,26
45-54	21,10	24,15	22,38
55-59	7,13	7,34	7,22
60-64	5,66	5,99	5,80
65+	5,85	6,74	6,22
<b>Jumlah/Total</b>	<b>100,00</b>	<b>100,00</b>	<b>100,00</b>

Sumber: Badan Pusat Statistik Kabupaten Hulu Sungai Selatan, Survei Angkatan Kerja Nasional Agustus  
Source: BPS-Statistics of Hulu Sungai Selatan Regency, August National Labor Force Survey

**Persentase Penduduk Berumur 15 Tahun Ke Atas yang Bekerja Selama Seminggu yang Lalu Menurut Lapangan Pekerjaan Utama dan Jenis Kelamin di Kabupaten Hulu Sungai Selatan, 2018**

**Tabel 3.2.4**  
**Table**

***Percentage of Population Aged 15 Years and Over Who Worked During the Previous Week by Main Industry and Sex in Hulu Sungai Selatan Regency, 2018***

Lapangan Pekerjaan Utama <sup>1)</sup> <i>Main Industry <sup>1)</sup></i>	Jenis Kelamin/Sex		
	Laki-laki <i>Male</i>	Perempuan <i>Female</i>	Jumlah <i>Total</i>
(1)	(2)	(3)	(4)
1	40,75	31,63	36,92
2	2,77	0,86	1,96
3	12,05	11,00	11,61
4	0,42	0,00	0,24
5	7,32	0,00	4,24
6	19,18	30,94	24,13
7	3,14	0,98	2,23
8	2,33	0,80	1,69
9	12,04	23,79	16,98
<b>Jumlah/Total</b>	<b>100,00</b>	<b>100,00</b>	<b>100,00</b>

Catatan/Note: <sup>1)</sup>

- 1 Pertanian, Kehutanan, Perburuan, dan Perikanan/*Agriculture, Forestry, Hunting, and Fisheries*
- 2 Pertambangan dan Penggalian/*Mining and Quarrying*
- 3 Industri Pengolahan/*Manufacturing Industry*
- 4 Listrik, Gas, dan Air/*Electricity, Gas, and Water*
- 5 Bangunan/*Construction*
- 6 Perdagangan Besar, Eceran, Rumah Makan, dan Hotel/*Wholesale Trade, Retail Trade, Restaurants, and Hotels*
- 7 Angkutan, Pergudangan, dan Komunikasi/*Transportation, Warehousing, and Communication*
- 8 Keuangan, Asuransi, Usaha Persewaan Bangunan, Tanah, dan Jasa Perusahaan/*Financial, Insurance, Real Estate, and Business Services*
- 9 Jasa Kemasyarakatan, Sosial, dan Perorangan/*Community, Social, and Personal Services*

Sumber: Badan Pusat Statistik Kabupaten Hulu Sungai Selatan, Survei Angkatan Kerja Nasional Agustus  
Source: *BPS-Statistics of Hulu Sungai Selatan Regency, August National Labor Force Survey*



Tabel  
Table

3.2.5

Persentase Penduduk Berumur 15 Tahun Ke Atas yang Bekerja Selama Seminggu yang Lalu Menurut Jumlah Jam Kerja Seluruhnya dan Jenis Kelamin di Kabupaten Hulu Sungai Selatan, 2018  
*Percentage of Population Aged 15 Years and Over Who Worked During the Previous Week by Total Working Hours and Sex in Hulu Sungai Selatan Regency, 2018*

Jumlah Jam Kerja Seluruhnya (jam) <i>Total Working Hours (hours)</i>	Jenis Kelamin/Sex		
	Laki-laki <i>Male</i>	Perempuan <i>Female</i>	Jumlah <i>Total</i>
(1)	(2)	(3)	(4)
0 <sup>1</sup>	2,36	4,27	3,16
1-14	10,33	19,79	14,30
15-24	10,16	15,35	12,34
25-34	15,14	14,92	15,05
35-40	15,61	13,05	14,54
41+	46,40	32,62	40,61
<b>Jumlah/Total</b>	<b>100,00</b>	<b>100,00</b>	<b>100,00</b>

Catatan/Note: <sup>1</sup> Sementara tidak bekerja/*Temporarily out of work*

Sumber: Badan Pusat Statistik Kabupaten Hulu Sungai Selatan, Survei Angkatan Kerja Nasional Agustus  
 Source: BPS-Statistics of Hulu Sungai Selatan Regency, August National Labor Force Survey

**Persentase Penduduk Berumur 15 Tahun Ke Atas yang Bekerja Selama Seminggu yang Lalu Menurut Jumlah Jam Kerja Pada Pekerjaan Utama dan Jenis Kelamin di Kabupaten Hulu Sungai Selatan, 2018**

**Tabel 3.2.6**  
**Table**

*Percentage of Population Aged 15 Years and Over Who Worked During the Previous Week by Number of Working Hours on Main Industry and Sex in Hulu Sungai Selatan Regency, 2018*

Jumlah Jam Kerja Pada Pekerjaan Utama (jam) <i>Number of Working Hours on Main Industry (hours)</i>	Jenis Kelamin/Sex		
	Laki-laki <i>Male</i>	Perempuan <i>Female</i>	Jumlah <i>Total</i>
(1)	(2)	(3)	(4)
0 <sup>1</sup>	2,36	4,26	3,16
1-14	11,52	21,46	15,70
15-24	14,78	18,14	16,19
25-34	16,23	14,00	15,29
35-40	17,53	14,89	16,42
41+	37,58	27,25	33,24
<b>Jumlah/Total</b>	<b>100,00</b>	<b>100,00</b>	<b>100,00</b>

Catatan/Note: <sup>1</sup> Sementara tidak bekerja/Temporarily out of work

Sumber: Badan Pusat Statistik Kabupaten Hulu Sungai Selatan, Survei Angkatan Kerja Nasional Agustus  
Source: BPS-Statistics of Hulu Sungai Selatan Regency, August National Labor Force Survey

Tabel  
Table 3.2.7

Persentase Penduduk Berumur 15 Tahun Ke Atas yang Bekerja Selama Seminggu yang Lalu Menurut Status Pekerjaan Utama dan Jenis Kelamin di Kabupaten Hulu Sungai Selatan, 2018  
*Percentage of Population Aged 15 Years and Over Who Worked During the Previous Week by Main Employment Status and Sex in Hulu Sungai Selatan Regency, 2018*

Status Pekerjaan Utama <i>Main Employment Status</i>	Jenis Kelamin/Sex		
	Laki-laki <i>Male</i>	Perempuan <i>Female</i>	Jumlah <i>Total</i>
(1)	(2)	(3)	(4)
Berusaha sendiri <i>Own account worker</i>	33,02	32,23	32,68
Berusaha dibantu buruh tidak tetap/buruh tak dibayar/ <i>Employer assisted by temporary worker/unpaid worker</i>	22,60	11,04	17,75
Berusaha dibantu buruh tetap/buruh dibayar/ <i>Employer assisted by permanent worker/paid worker</i>	4,56	1,13	3,12
Buruh/Karyawan/Pegawai <i>Regular employee</i>	25,91	25,10	25,57
Pekerja bebas <i>Casual employee</i>	9,44	1,37	6,05
Pekerja keluarga/tak dibayar <i>Family worker/unpaid worker</i>	4,47	29,13	14,83
<b>Jumlah/Total</b>	<b>100,00</b>	<b>100,00</b>	<b>100,00</b>

Sumber: Badan Pusat Statistik Kabupaten Hulu Sungai Selatan, Survei Angkatan Kerja Nasional Agustus  
 Source: BPS-Statistics of Hulu Sungai Selatan Regency, August National Labor Force Survey

**Jumlah Pencari Kerja Terdaftar Menurut Tingkat Pendidikan Tertinggi yang Ditamatkan dan Jenis Kelamin di Kabupaten Hulu Sungai Selatan, 2018**  
**Tabel 3.2.8**  
**Table Number of Registered Job Applicants by Educational Attainment and Sex in Hulu Sungai Selatan Regency, 2018**

Pendidikan Tertinggi yang Ditamatkan <i>Educational Attainment</i>	Jenis Kelamin/Sex		
	Laki-laki <i>Male</i>	Perempuan <i>Female</i>	Jumlah <i>Total</i>
(1)	(2)	(3)	(4)
Tidak/Belum Pernah Sekolah <i>No Schooling</i>	-	-	-
Tidak/Belum Tamat SD <i>Not Yet Completed Primary School</i>	-	-	-
Sekolah Dasar Sederajat <i>Primary School</i>	23	1	24
Sekolah Menengah Pertama Sederajat <i>Junior High School</i>	26	1	27
Sekolah Menengah Atas Sederajat <i>Senior High School</i>	803	485	1 288
Diploma I/II/III/Akademi <i>Diploma I/II/III/Academy</i>	60	119	179
Universitas (DIV/S1/S2/S3) <i>University (DIV/Bachelor/ Master/Doctor)</i>	344	313	657
<b>Jumlah/Total</b>			
<b>2018</b>	<b>1 256</b>	<b>919</b>	<b>2 175</b>
<b>2017</b>	<b>1 029</b>	<b>816</b>	<b>1 845</b>
<b>2016</b>	<b>1 058</b>	<b>683</b>	<b>1 741</b>
<b>2015</b>	<b>882</b>	<b>567</b>	<b>1 449</b>

Sumber: Dinas Tenaga Kerja, Koperasi, Usaha Kecil, & Perindustrian Kab.Hulu Sungai Selatan  
 Source: Manpower, Cooperatives, Small Enterprises, & Industry Services of Hulu Sungai Selatan Regency

**Penempatan Pencari Kerja Terdaftar Menurut Tingkat Pendidikan Tertinggi yang Ditamatkan dan Jenis Kelamin di Kabupaten Hulu Sungai Selatan, 2018**

**Tabel 3.2.9**

**Table**

**Placement of Registered Job Applicants by Educational Attainment and Sex in Hulu Sungai Selatan Regency, 2018**

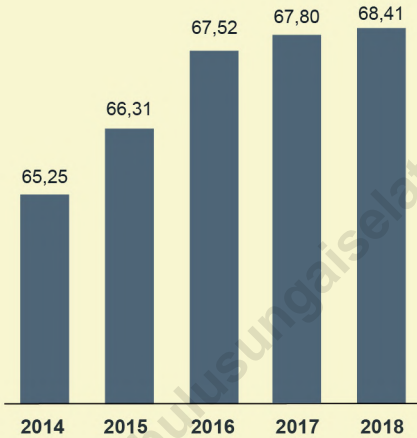
Pendidikan Tertinggi yang Ditamatkan <i>Educational Attainment</i>	Jenis Kelamin/Sex		
	Laki-laki <i>Male</i>	Perempuan <i>Female</i>	Jumlah <i>Total</i>
(1)	(2)	(3)	(4)
Tidak/Belum Pernah Sekolah <i>No Schooling</i>	-	-	-
Tidak/Belum Tamat SD <i>Not Yet Completed Primary School</i>	-	-	-
Sekolah Dasar Sederajat <i>Primary School</i>	2	-	2
Sekolah Menengah Pertama Sederajat <i>Junior High School</i>	35	7	42
Sekolah Menengah Atas Sederajat <i>Senior High School</i>	275	172	447
Diploma I/II/III/Akademi <i>Diploma I/II/III/Academy</i>	143	85	228
Universitas (DIV/S1/S2/S3) <i>University (DIV/Bachelor/ Master/Doctor)</i>	125	61	190
<b>Jumlah/Total</b>			
<b>2018</b>	<b>580</b>	<b>325</b>	<b>905</b>
<b>2017</b>	<b>342</b>	<b>367</b>	<b>709</b>
<b>2016</b>	<b>267</b>	<b>279</b>	<b>546</b>
<b>2015</b>	<b>431</b>	<b>226</b>	<b>657</b>

Sumber: Dinas Tenaga Kerja, Koperasi, Usaha Kecil, & Perindustrian Kab.Hulu Sungai Selatan

Source: Manpower, Cooperatives, Small Enterprises, & Industry Services of Hulu Sungai Selatan Regency

## Indeks Pembangunan Manusia (IPM)

Human Development Index (HDI)

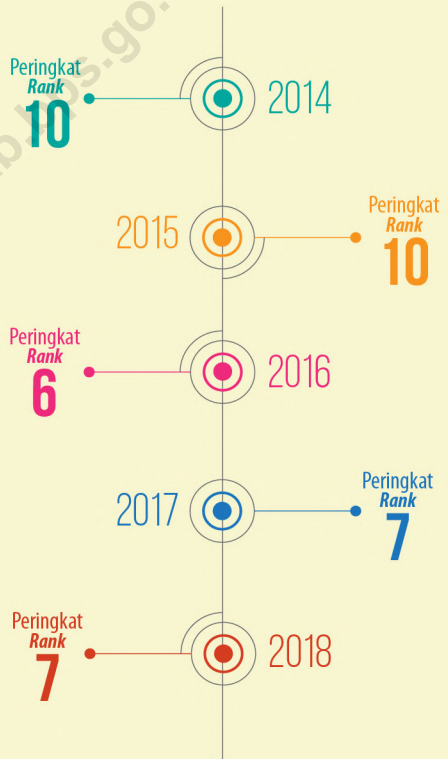


Tahun 2018, IPM Kabupaten Hulu Sungai Selatan yaitu 68,41. Nilai ini menempatkan Kabupaten Hulu Sungai Selatan sebagai kabupaten dengan IPM sedang

In 2018, HDI of Hulu Sungai Selatan Regency is 68.41. This value places the Hulu Sungai Selatan Regency as a regency with moderate HDI

## Perkembangan Peringkat IPM

HDI Rating Progress



## Komponen Indeks Pembangunan Manusia, 2018

Human Development Index Component, 2018



Angka Harapan Hidup/Life Expectancy

**65,59** tahun  
year



Rata-rata Lama Sekolah/Mean Year of Schooling

**7,72** tahun  
year



Pengeluaran Per Kapita/Expenditure Per Capita

**12.535** ribu rupiah/orang/tahun  
thousand rupiahs/person/year



Harapan Lama Sekolah/Expected Year of Schooling

**12,07** tahun  
year

<https://hulusungaiselatankab.bps.go.id>

## PENJELASAN TEKNIS

1. **Tidak/belum pernah sekolah** adalah mereka yang tidak pernah atau belum pernah terdaftar dan tidak pernah atau belum pernah aktif mengikuti pendidikan di suatu jenjang pendidikan formal. Termasuk juga yang tamat/belum tamat taman kanak-kanak tetapi tidak melanjutkan ke sekolah dasar.
2. **Masih bersekolah** adalah mereka yang terdaftar dan aktif mengikuti pendidikan formal dan nonformal (Paket A, B, atau C), baik pendidikan dasar, menengah maupun pendidikan tinggi. Bagi mahasiswa yang sedang cuti dianggap masih bersekolah.
3. **Tidak bersekolah lagi** adalah mereka yang pernah terdaftar dan aktif mengikuti pendidikan di suatu jenjang pendidikan formal dan nonformal (Paket A, B, atau C), tetapi pada saat pencacahan tidak lagi terdaftar dan tidak aktif mengikuti pendidikan.
4. **Tamat sekolah** adalah menyelesaikan pelajaran yang ditandai dengan lulus ujian akhir pada kelas atau tingkat terakhir suatu jenjang pendidikan di sekolah

## TECHNICAL NOTES

1. **Not/never attending school** is someone who has never attended or never been registered in a formal education, such as primary, secondary, and tertiary education. Those who just completed kindergarten are considered as never attended school.
2. **Attending school** is someone who is currently attending primary, secondary, or tertiary education, including package A, package B, or package C. College student who postpones his/her study is considered as attending school.
3. **Not attending school anymore** is someone who had enrolled and participated in formal and non-formal education in the past including package A, package B, or package C, but currently does not attend school.
4. **Completed particular level of education** is someone who has completed particular level of education in private or public school and accepting graduation



negeri maupun swasta dengan mendapatkan tanda tamat belajar/ijazah. Seseorang yang belum mengikuti pelajaran pada kelas tertinggi tetapi telah mengikuti ujian akhir dan lulus dianggap tamat sekolah.

5. **Jalur Pendidikan di Indonesia** terdiri atas 1) pendidikan formal, 2) pendidikan nonformal, dan 3) pendidikan informal yang ketiganya dapat saling melengkapi dan memperkaya (Undang-Undang No. 20 Tahun 2013 tentang Sistem Pendidikan Nasional).

6. **Jenjang Pendidikan Formal** terdiri atas pendidikan dasar, pendidikan menengah, dan pendidikan tinggi. Jenis pendidikan yang diajarkan mencakup pendidikan umum, kejuruan, akademik, profesi, vokasi, keagamaan, dan khusus.

a. Pendidikan Dasar berbentuk Sekolah Dasar (SD) dan Madrasah Ibtidaiyah (MI) atau bentuk lain yang sederajat serta Sekolah Menengah Pertama (SMP) dan Madrasah Tsanawiyah (MTs), atau bentuk lain yang sederajat.

*certificate. Someone who has never attended the highest grade but passed the final exam is considered as completed particular level of education.*

5. **The Education System in Indonesia** consists of 1) a formal education, 2) non-formal education, and 3) informal education that all three can be complementary and enriching (Law No. 20 Year 2013 about The National Education System).

6. **The Formal Education Level** consists of primary education, secondary education, and high education. The kind of education that taught consists of general education, vocational, academic, professional, religious, and specific education.

a. *The Primary Education consists of Elementary School and Islamic Elementary School or other equivalent forms and Junior High School and MTs, or other equivalent forms.*

- b. Pendidikan Menengah berbentuk Sekolah Menengah Atas (SMA), Madrasah Aliyah (MA), Sekolah Menengah Kejuruan (SMK), dan Madrasah Aliyah Kejuruan (MAK), atau bentuk lain yang sederajat.
- c. Pendidikan Tinggi merupakan jenjang pendidikan setelah pendidikan menengah yang mencakup program pendidikan diploma, sarjana, magister, spesialis, dan doktor yang diselenggarakan oleh perguruan tinggi. Perguruan tinggi dapat berbentuk akademi, politeknik, sekolah tinggi, institut, atau universitas.
7. **Rumah Sakit** adalah tempat pemeriksaan dan perawatan kesehatan, biasanya berada di bawah pengawasan dokter/tenaga medis, yang melayani penderita yang sakit untuk berobat rawat jalan atau rawat inap.
8. **Rumah Bersalin** adalah sarana pelayanan kesehatan dengan izin sebagai rumah bersalin, dilengkapi pelayanan pemeriksaan kehamilan, persalinan serta pemeriksaan ibu dan anak yang berada di bawah pengawasan bidan senior.
- b. *The Secondary Education consists of the senior high school, MA, Vocational School, and Vocational Madrasah Aliyah, or other equivalent forms.*
- c. *The High Education consists of the education level after the secondary education that consists of diplomas, bachelor, master, specialist, and doctoral degrees that are held by the college. The colleges can be academy, polytechnic, high school, institute, or university.*
7. **Hospital** is a place for health check, usually controlled/supervised by doctors/medical personnel to serve the ill patients to get outpatient or inpatient treatment services.
8. **Maternity House** is health care facility with a license as a maternity house, equipped with prenatal care, childbirth and examination of mothers and children which is under the supervision of a senior midwife.

9. **Puskesmas (Pusat Kesehatan Masyarakat)** adalah unit pelaksana teknis dinas kesehatan kabupaten/kota yang mempunyai fungsi utama sebagai penyelenggara pelayanan kesehatan tingkat pertama. Wilayah kerja puskesmas maksimal adalah satu kecamatan dan untuk dapat menjangkau wilayah kerjanya, puskesmas mempunyai jaringan pelayanan yang meliputi unit Puskesmas Pembantu (Pustu), unit Puskesmas Keliling (Puskel), dan unit bidan desa/komunitas (Peraturan Menteri Kesehatan RI No. 75 Tahun 2014 Tentang Pusat Kesehatan Masyarakat).

10. **Apotek** adalah suatu tempat tertentu yang digunakan untuk melakukan pekerjaan kefarmasian, dan penyaluran/penjualan obat atau bahan farmasi dan perbekalan kesehatan lainnya kepada masyarakat yang dikelola oleh tenaga apoteker (Peraturan Menteri Kesehatan RI No. 1332 Tahun 2002 Tentang Perubahan Atas Peraturan Menteri Kesehatan RI No. 922/MENKES/PER/X/1993 Tentang Ketentuan dan Tata Cara Pemberian Izin Apotek).

9. **Public Health Center** is technical implementation unit of regency health department that have the primary function as a first-level health care providers. The working area standard of public health center is one district and to reach their working areas, public health centers have a service network covering subsidiary of public health center, mobile public health center units, and midwife units (Regulation of the Minister of Health of Indonesia Number 75 Year 2014 about Public Health Center).

10. **Pharmacy** is a specific place that is used for pharmaceutical jobs, and distribution/sale of drugs/pharmaceuticals and other medical supplies to people that are administered by trained pharmacist (Regulation of the Minister of Health of Indonesia Number 1332 Year 2002 about the Changes of Regulation of the Minister of Health of Indonesia Number 922/MENKES/PER/X/1993 about Pro- vision and Procedures for Administration of Licensed Pharmacies).

11. **Imunisasi** adalah memasukkan kuman atau racun penyakit tertentu yang sudah dilemahkan (vaksin) ke dalam tubuh dengan cara disuntik atau diminum (diteteskan dalam mulut) dengan maksud agar terjadi kekebalan tubuh terhadap penyakit tersebut.
12. **BCG (Bacillus Calmette Guerin)** merupakan vaksinasi untuk mencegah penyakit TBC, diberikan pada bayi baru lahir atau anak, dengan suntikan pada kulit pangkal lengan atas. Bekas suntikan kemudian akan membentuk tonjolan kecil jaringan parut pada kulit lengan atas. Suntikan BCG diberikan kepada anak sebanyak 1 kali.
13. **DPT (Difteri, Pertusis, Tetanus)** merupakan vaksin untuk mencegah penyakit Difteri, Pertusis, dan Tetanus yang diberikan pada bayi berumur 3 bulan ke atas, dengan suntikan pada paha, diulang 1 bulan dan 2 bulan kemudian, sehingga suntikan imunisasi DPT lengkap pada balita berjumlah 3 kali (kadang-kadang selang waktu antar suntikan bisa lebih dari 1 bulan).
11. ***Immunization** is putting enervated microbe of a certain disease into human body by injection or drinking (dropping into mouth) to make the body immune to that disease.*
12. ***BCG (Bacillus Calmette Guerin)** is a vaccine to prevent TBC disease, given to newborns or children, by injection at the base of the skin of the upper arm. Injection site will form little bumps of scar tissue in the skin of the upper arm. BCG injections given to children 1 times.*
13. ***DPT (Diphtheria, Pertussis, Tetanus)** is a vaccine to prevent the diphtheria, pertussis, and tetanus disease, given to infants aged 3 months and above, with a shot in the thigh, repeated one month and two months later, so that the complete DPT immunization shots at toddler totaling 3 times (sometimes the time interval between injections can be more than 1 month).*

14. Untuk mengukur kemiskinan, BPS menggunakan konsep kemampuan memenuhi kebutuhan dasar (*basic needs approach*). Dengan pendekatan ini, kemiskinan dipandang sebagai ketidakmampuan dari sisi ekonomi untuk memenuhi kebutuhan dasar makanan dan bukan makanan yang diukur dari sisi pengeluaran. Metode yang digunakan adalah menghitung Garis Kemiskinan (GK), yang terdiri dari dua komponen yaitu Garis Kemiskinan Makanan (GKM) dan Garis Kemiskinan Non-Makanan (GKNM). Penghitungan Garis Kemiskinan dilakukan secara terpisah untuk daerah perkotaan dan perdesaan.
14. *To measure poverty, BPS-Statistics Indonesia has used the concept of basic needs approach. Therefore, poverty is viewed as economic inability to fulfill food and non-food basic needs which are measured by consumption/expenditure. The method used is calculating poverty line, which consists of two components that are Food Poverty Line (FPL) and Non-Food Poverty Line (NFPL). The poverty line was calculated separately for urban and rural areas.*
15. **Penduduk miskin** adalah penduduk yang memiliki rata-rata pengeluaran per kapita per bulan di bawah Garis Kemiskinan.
15. **Poor People** is a person whose expenditure per capita per month is below the poverty line is considered to be poor.
16. **Garis Kemiskinan Makanan (GKM)** merupakan nilai pengeluaran kebutuhan minimum makanan yang disetarakan dengan 2.100 kkalori per kapita per hari. Garis Kemiskinan Non-Makanan (GKNM) adalah kebutuhan minimum untuk perumahan, sandang, pendidikan, kesehatan, dan kebutuhan dasar lainnya.
16. **The Food Poverty Line** refers to the daily minimum requirement of 2,100 kcal per capita per day. The Non-Food Poverty Line refers to the minimum requirement for household necessities for clothing, education, health, and other basic individual needs.

## 17. Ukuran Kemiskinan

- a. **Head Count Index** (HCI- $P_0$ ) adalah persentase penduduk miskin yang berada di bawah Garis Kemiskinan (GK).
- b. **Indeks Kedalaman Kemiskinan** (*Poverty Gap Index*- $P_1$ ) merupakan ukuran rata-rata kesenjangan pengeluaran masing-masing penduduk miskin terhadap garis kemiskinan. Semakin tinggi nilai indeks, semakin jauh rata-rata pengeluaran penduduk dari garis kemiskinan.
- c. **Indeks Keparahan Kemiskinan** (*Poverty Severity Index*- $P_2$ ) memberikan gambaran mengenai penyebaran pengeluaran di antara penduduk miskin. Semakin tinggi nilai indeks, semakin tinggi ketimpangan pengeluaran di antara penduduk miskin.

Foster-Greer-Thorbecke (1984) merumuskan suatu ukuran yang digunakan untuk mengukur tingkat kemiskinan sebagai berikut:

$$P_a = \frac{1}{n} \sum_{i=1}^q \left[ \frac{z - y_i}{z} \right]^a$$

## 17. Poverty Measures

- a. **Head Count Index** (HCI- $P_0$ ) simply measures the percentage of the population that is counted as poor, often denoted by  $P_0$ .
- b. **Poverty Gap Index- $P_1$**  measures the extent to which individuals fall below the poverty line (the poverty gaps) as a proportion of the poverty line. Higher value of the index shows that the gap between average expenditure of the poor and the poverty line is wider.
- c. **Poverty Severity Index- $P_2$**  describes inequality among the poor. This is simply a weighted sum of poverty gaps (as a proportion of the poverty line), where the weights are the proportionate poverty gaps themselves. Hence, by squaring the poverty gap index, the measure implicitly puts more weight on observations that fall well below the poverty line. Higher value of the index shows that inequality among the poor is higher.

Foster-Greer-Thorbecke (1984) developed poverty measures that

dimana:

$a=0, 1, 2$

$z$ =Garis kemiskinan

$y_i$ =Rata-rata pengeluaran perkapita sebulan penduduk yang berada di bawah garis kemiskinan ( $i=1,2,\dots,q$ ),  $y_i < z$

$q$ =Banyaknya penduduk yang berada di bawah garis kemiskinan

$n$ =Jumlah penduduk

Jika  $a=0$ , diperoleh *Head Count Index* ( $P_0$ ), jika  $a=1$  diperoleh indeks kedalaman kemiskinan (*Poverty Gap Index*- $P_1$ ) dan jika  $a=2$  disebut indeks keparahan kemiskinan (*Poverty Severity Index*- $P_2$ ).

may be written as:

$$P_a = \frac{1}{n} \sum_{i=1}^q \left[ \frac{z - y_i}{z} \right]^a$$

where:

$a=0, 1, 2$

$z$ =the poverty line

$y_i$ =Average expenditure per capita per month of the poor ( $i=1,2,\dots,q$ ),  $y_i < z$

$q$ =the number of poor

$n$ =the total population

if  $a=0$  is obtained *Head Count Index* ( $P_0$ ), if  $a=1$  is obtained *Poverty Gap Index*- $P_1$ , and if  $a=2$  is obtained *Poverty Severity Index*- $P_2$ .

18. **Indeks Pembangunan Manusia** (IPM) menjelaskan bagaimana penduduk dapat mengakses hasil pembangunan dalam memperoleh pendapatan, kesehatan, pendidikan dan sebagainya. IPM diperkenalkan oleh UNDP pada tahun 1990 dan dipublikasikan secara berkala dalam laporan tahunan Human Development Report (HDR). IPM dibentuk oleh 3 (tiga) dimensi dasar: Umur panjang dan hidup sehat; pengetahuan; dan standar hidup layak.

18. **The Human Development Index** (HDI) explains how people can access development results in obtaining income, health, education and so forth. HDI was introduced by United Nations Development Programme (UNDP) in 1990 and published periodically in the annual report of the Human Development Report. HDI was formed by three basic dimensions: a long and healthy life; knowledge; and a decent standard of living.

**ULASAN****DESCRIPTION****4.1 Pendidikan**

Dalam hal penyediaan prasarana pendidikan pada tahun ajaran 2017/2018, terdapat 243 unit SD, 36 unit SMP, 9 unit SMA, dan 4 unit SMK. Untuk sekolah pendidikan islam pada tahun ajaran 2018/2019 terdapat 41 unit MI, 24 unit MTs, dan 10 unit MA.

**4.1 Education**

*In terms of providing educational infrastructure in the 2017/2018 school year, there are 243 elementary units, 36 junior high schools, 9 high school units, and 4 vocational units. For Islamic education schools in the 2018/2019 school year there are 41 units of MI, 24 units of MTs, and 10 units of MA.*

**4.2 Kesehatan**

Pada tahun 2018 di Kabupaten Hulu Sungai Selatan terdapat 4 unit rumah sakit, 24 unit rumah bersalin, 21 unit Puskesmas, dan 146 unit Poskesdes.

**4.2 Health**

*In 2018 Hulu Sungai Selatan Regency had 4 units hospital, 24 units maternity hospital, 21 units Public Health Center, and 146 Village Health Centers.*

Berdasarkan data Dinas Kesehatan dan Rumah Sakit yang terdapat di Kabupaten Hulu Sungai Selatan pada tahun 2018, Kabupaten Hulu Sungai Selatan memiliki 45 orang Dokter Umum dan 46 Dokter Spesialis serta 8 orang Dokter Gigi. Selain itu juga terdapat 446 orang Perawat dan 266 orang Bidan.

*Based on the Health Services and Hospital data in 2018, in Hulu Sungai Selatan had 45 general doctors and 46 Specialist Doctor and 8 dentists. Besides, there were also 446 nurses and 266 midwives.*

**4.3 Kriminalitas**

Sepanjang tahun 2018, Kepolisian Resort Hulu Sungai Selatan mencatat sebanyak 281 tindak pidana. Tindak pidana paling banyak terjadi di wilayah Kepolisian Sektor Kandungan sebanyak 101 tindak pidana.

**4.3 Crime**

*During 2018, Resort Police of Hulu Sungai Selatan had 281 cases of crime. The criminal action is most prevalent in the Kandungan Sector Police many as 101 criminal offenses.*



#### 4.4 Agama dan Sosial Lainnya

Berdasarkan agama yang dianut, tahun 2018 terdapat 98,37 persen penduduk Kabupaten Hulu Sungai Selatan beragama Islam, dan selebihnya adalah Protestan, Katholik, Hindu, Budha, dan lainnya. Selain agama-agama tersebut sebagian kecil penduduk Hulu Sungai Selatan, terutama di Kecamatan Loksado, menganut kepercayaan lainnya yaitu Kaharingan.

#### 4.4 Religion And Other Social Affairs

*Based on the religion, in 2018 98.37 percent population of Hulu Sungai Selatan were moslems, rest of that were Christian, Catholic, Hindu, Budhist, and others. Besides those religions some people, especially whose live in Loksado Subdistrict, believe in a Folk Religion i.e. Kaharingan.*

#### 4.5 Kemiskinan dan Pembangunan Manusia

Garis Kemiskinan Kabupaten Hulu Sungai Selatan pada tahun 2018 menyentuh angka Rp. 444.455 dengan persentase penduduk miskin sebesar 5,21%.

#### 4.5 Poverty and Human Development

*The poverty line in Hulu Sungai Selatan Regency in 2018 touched Rp. 444,455 by the percentage of poor people amounted to 5.21%.*

4.1 PENDIDIKAN/*EDUCATION*

**Tabel**  
**Table** 4.1.1 Jumlah Sekolah, Guru, dan Murid Taman Kanak-Kanak (TK) di Bawah Kementerian Pendidikan dan Kebudayaan Menurut Kecamatan di Kabupaten Hulu Sungai Selatan, 2017/2018  
*Number of Schools, Teachers, and Pupils in Kindergarten Under The Ministry of Education and Culture by Sub District in Hulu sungai Selatan Regency, 2017/2018*

	Kecamatan <i>Subdistrict</i>	Sekolah/ <i>Schools</i>		
		Negeri/ <i>Public</i>	Swata/ <i>Private</i>	Jumlah/ <i>Total</i>
	(1)	(2)	(3)	(4)
1	Padang Batung	-	23	23
2	Loksado	-	6	6
3	Telaga Langsat	1	8	9
4	Angkinang	-	16	16
5	Kandangan	1	41	42
6	Sungai Raya	-	11	11
7	Simpur	1	15	16
8	Kalumpang	-	6	6
9	Daha Selatan	1	12	13
10	Daha Barat	-	2	2
11	Daha Utara	-	17	17
	<b>Hulu Sungai Selatan</b>	<b>4</b>	<b>157</b>	<b>161</b>

Lanjutan Tabel/*Continued Table 4.1.1*

Kecamatan <i>Subdistrict</i>	Guru <sup>1</sup> / <i>Teacher</i> <sup>1</sup>		
	Negeri/ <i>Public</i>	Swasta/ <i>Private</i>	Jumlah/ <i>Total</i>
(1)	(5)	(6)	(7)
1 Padang Batung	-	59	59
2 Loksado	-	15	15
3 Telaga Langsat	6	21	27
4 Angkinang	-	43	43
5 Kandangan	41	143	184
6 Sungai Raya	-	36	36
7 Simpur	11	20	31
8 Kalumpang	-	14	14
9 Daha Selatan	6	41	47
10 Daha Barat	-	8	8
11 Daha Utara	-	48	48
<b>Hulu Sungai Selatan</b>	<b>64</b>	<b>448</b>	<b>512</b>

Lanjutan Tabel/*Continued Table 4.1.1*

Kecamatan <i>Subdistrict</i>	Murid/ <i>Students</i>		
	Negeri/ <i>Public</i>	Swasta/ <i>Private</i>	Jumlah/ <i>Total</i>
(1)	(8)	(9)	(10)
1 Padang Batung	-	491	491
2 Loksado	-	143	143
3 Telaga Langsat	73	182	255
4 Angkinang	-	466	466
5 Kandangan	107	1 387	1 494
6 Sungai Raya	-	313	313
7 Simpur	42	278	320
8 Kalumpang	-	157	157
9 Daha Selatan	93	510	603
10 Daha Barat	-	94	94
11 Daha Utara	-	582	582
<b>Hulu Sungai Selatan</b>	<b>315</b>	<b>4 603</b>	<b>4 918</b>

Catatan/*Note:*1 Jumlah guru termasuk kepala sekolah dan guru/*The total of teachers including headmaster and teacher*

Sumber:

Dinas Pendidikan Kabupaten Hulu Sungai Selatan

Source:

*Education Services of Hulu Sungai Selatan Regency*

Jumlah Sekolah, Guru, dan Murid Raudatul Athfal (RA) di Bawah Kementerian Agama Menurut Kecamatan di Kabupaten Hulu Sungai Selatan, 2018/2019  
*Number of Schools, Teachers, and Pupils in Kindergarten Under The Ministry of Education and Culture by Sub District in Hulu sungai Selatan Regency, 2018/2019*

**Tabel**  
**Table** 4.1.2

	<b>Kecamatan Subdistrict</b>	<b>Sekolah/Schools</b>	<b>Guru/Teachers</b>	<b>Siswa/Pupils</b>
	(1)	(2)	(3)	(4)
1	Padang Batung	3	10	90
2	Loksado	-	-	-
3	Telaga Langsung	-	-	-
4	Angkinang	3	10	71
5	Kandangan	5	36	338
6	Sungai Raya	2	7	42
7	Simpur	1	18	239
8	Kalumpang	-	-	-
9	Daha Selatan	8	35	432
10	Daha Barat	2	6	68
11	Daha Utara	11	40	437
	<b>Hulu Sungai Selatan</b>	<b>35</b>	<b>162</b>	<b>1 717</b>

Sumber: Kementerian Agama Kabupaten Hulu Sungai Selatan

Source: Ministry of Religious Affairs of Hulu Sungai Selatan Regency

**Jumlah Sekolah, Guru, dan Murid Sekolah Dasar (SD) di Bawah Kementerian Pendidikan dan Kebudayaan Menurut Kecamatan di Kabupaten Hulu Sungai Selatan, 2017/2018**  
**Number of Schools, Teachers, and Pupils in Primary Schools Under The Ministry of Education and Culture by Sub District in Hulu sungai Selatan Regency, 2017/2018**

Tabel Table	4.1.3	Kecamatan Subdistrict	Sekolah/Schools		
			Negeri/Public	Swata/Private	Jumlah/Total
		(1)	(2)	(3)	(4)
1	Padang Batung	29	-	29	
2	Loksado	16	-	16	
3	Telaga Langsung	20	-	20	
4	Angkinang	19	-	19	
5	Kandangan	43	1	44	
6	Sungai Raya	24	-	24	
7	Simpur	22	-	22	
8	Kalumpang	10	-	10	
9	Daha Selatan	29	-	29	
10	Daha Barat	8	1	9	
11	Daha Utara	22	-	22	
<b>Hulu Sungai Selatan</b>		<b>242</b>	<b>2</b>	<b>244</b>	

Lanjutan Tabel/*Continued Table 4.1.3*

Kecamatan <i>Subdistrict</i>	Guru <sup>1</sup> / <i>Teachers</i> <sup>1</sup>		
	Negeri/ <i>Public</i>	Swasta/ <i>Private</i>	Jumlah/ <i>Total</i>
(1)	(5)	(6)	(7)
1 Padang Batung	246	-	246
2 Loksado	103	-	103
3 Telaga Langsung	163	-	163
4 Angkinang	161	-	161
5 Kandangan	379	19	398
6 Sungai Raya	182	-	182
7 Simpur	187	-	187
8 Kalumpang	86	-	86
9 Daha Selatan	210	-	210
10 Daha Barat	62	7	69
11 Daha Utara	173	-	173
<b>Hulu Sungai Selatan</b>	<b>1 952</b>	<b>26</b>	<b>1 978</b>

Lanjutan Tabel/*Continued Table 4.1.3*

Kecamatan <i>Subdistrict</i>	Murid/ <i>Students</i>		
	Negeri/ <i>Public</i>	Swasta/ <i>Private</i>	Jumlah/ <i>Total</i>
(1)	(8)	(9)	(10)
1 Padang Batung	1 662	-	1 662
2 Loksado	1 164	-	1 164
3 Telaga Langsat	972	-	972
4 Angkinang	1 524	-	1 524
5 Kandangan	4 297	328	4 625
6 Sungai Raya	1 301	-	1 301
7 Simpur	1 248	-	1 248
8 Kalumpang	550	-	550
9 Daha Selatan	3 141	-	3 141
10 Daha Barat	929	152	1 081
11 Daha Utara	2 231	-	2 231
<b>Hulu Sungai Selatan</b>	<b>19 019</b>	<b>480</b>	<b>19 499</b>

Catatan/*Note:*1 Jumlah guru termasuk kepala sekolah dan guru/*The total of teachers including headmaster and teacher*Sumber/*Source:*Kementerian Pendidikan dan Kebudayaan, Data Semester Ganjil/*Ministry of Educations and Culture, Odd Semester Data*



**Jumlah Sekolah, Guru, dan Murid Madrasah Ibtidaiyah (MI) di Bawah Kementerian Agama Menurut Kecamatan di Kabupaten Hulu Sungai Selatan, 2018/2019**  
**Number of Schools, Teachers, and Pupils in Madrasah Ibtidaiyah (MI) Under The Ministry of Religious Affairs by Sub District in Hulu sungai Selatan Regency, 2018/2019**

Tabel Table	4.1.4	Kecamatan Subdistrict	Sekolah/Schools		
			Negeri/Public	Swata/Private	Jumlah/Total
		(1)	(2)	(3)	(4)
1	Padang Batung		2	4	6
2	Loksado		-	-	-
3	Telaga Langsung		1	-	1
4	Angkinang		1	5	6
5	Kandangan		2	4	6
6	Sungai Raya		-	3	3
7	Simpur		3	2	5
8	Kalumpang		1	-	1
9	Daha Selatan		4	2	6
10	Daha Barat		-	-	-
11	Daha Utara		6	1	7
<b>Hulu Sungai Selatan</b>			<b>20</b>	<b>21</b>	<b>41</b>

Lanjutan Tabel/*Continued Table 4.1.4*

Kecamatan <i>Subdistrict</i>	Guru/ <i>Teachers</i>		
	Negeri/ <i>Public</i>	Swasta/ <i>Private</i>	Jumlah/ <i>Total</i>
(1)	(5)	(6)	(7)
1 Padang Batung	23	52	75
2 Loksado	-	-	-
3 Telaga Langsat	12	-	12
4 Angkinang	12	71	83
5 Kandangan	37	47	84
6 Sungai Raya	-	51	51
7 Simpur	52	58	110
8 Kalumpang	19	-	19
9 Daha Selatan	83	21	104
10 Daha Barat	-	-	-
11 Daha Utara	93	9	102
<b>Hulu Sungai Selatan</b>	<b>331</b>	<b>309</b>	<b>640</b>

Lanjutan Tabel/*Continued Table 4.1.4*

Kecamatan <i>Subdistrict</i>	Murid/ <i>Students</i>		
	Negeri/ <i>Public</i>	Swasta/ <i>Private</i>	Jumlah/ <i>Total</i>
(1)	(8)	(9)	(10)
1 Padang Batung	185	220	405
2 Loksado	-	-	-
3 Telaga Langsat	50	-	50
4 Angkinang	64	332	396
5 Kandangan	364	166	530
6 Sungai Raya	-	170	170
7 Simpur	238	591	829
8 Kalumpang	55	-	55
9 Daha Selatan	1 220	185	1 405
10 Daha Barat	-	-	-
11 Daha Utara	1 157	80	1 237
<b>Hulu Sungai Selatan</b>	<b>3 333</b>	<b>1 744</b>	<b>5 077</b>

Sumber: Kementerian Agama Kabupaten Hulu Sungai Selatan  
 Source: *Ministry of Religious Affairs of Hulu Sungai Selatan Regency*

**Tabel**  
**Table** 4.1.5

**Jumlah Sekolah, Guru, dan Murid Sekolah Menengah Pertama (SMP) di Bawah Kementerian Pendidikan dan Kebudayaan Menurut Kecamatan di Kabupaten Hulu Sungai Selatan, 2017/2018**  
*Number of Schools, Teachers, and Pupils in Junior High Schools Under The Ministry of Education and Culture by Sub District in Hulu sungai Selatan Regency, 2017/2018*

	Kecamatan <i>Subdistrict</i>	Sekolah/Schools		
		Negeri/ <i>Public</i>	Swata/ <i>Private</i>	Jumlah/ <i>Total</i>
	(1)	(2)	(3)	(4)
1	Padang Batung	4	-	4
2	Loksado	2	-	2
3	Telaga Langsung	2	1	3
4	Angkinang	2	-	2
5	Kandangan	8	1	9
6	Sungai Raya	2	1	3
7	Simpur	1	-	1
8	Kalumpang	1	-	1
9	Daha Selatan	6	-	6
10	Daha Barat	1	-	1
11	Daha Utara	4	-	4
	<b>Hulu Sungai Selatan</b>	<b>33</b>	<b>3</b>	<b>36</b>

Lanjutan Tabel/*Continued Table 4.1.5*

Kecamatan Subdistrict	Guru <sup>1</sup> /Teachers <sup>1</sup>		
	Negeri/Public	Swasta/Private	Jumlah/Total
(1)	(5)	(6)	(7)
1 Padang Batung	52	-	52
2 Loksado	21	-	21
3 Telaga Langsung	20	3	23
4 Angkinang	40	-	40
5 Kandangan	134	14	148
6 Sungai Raya	21	12	33
7 Simpur	11	-	11
8 Kalumpang	14	-	14
9 Daha Selatan	51	-	51
10 Daha Barat	15	-	15
11 Daha Utara	38	-	38
<b>Hulu Sungai Selatan</b>	<b>417</b>	<b>29</b>	<b>446</b>

Lanjutan Tabel/*Continued Table 4.1.5*

Kecamatan <i>Subdistrict</i>	Murid/ <i>Students</i>		
	Negeri/ <i>Public</i>	Swasta/ <i>Private</i>	Jumlah/ <i>Total</i>
(1)	(8)	(9)	(10)
1 Padang Batung	665	-	665
2 Loksado	273	-	273
3 Telaga Langsung	376	76	452
4 Angkinang	429	-	429
5 Kandangan	1 264	81	1 345
6 Sungai Raya	127	136	263
7 Simpur	99	-	99
8 Kalumpang	187	-	187
9 Daha Selatan	612	-	612
10 Daha Barat	215	-	215
11 Daha Utara	318	-	318
<b>Hulu Sungai Selatan</b>	<b>4 565</b>	<b>293</b>	<b>4 858</b>

Catatan/*Note:*1 Jumlah guru termasuk kepala sekolah dan guru/*The total of teachers including headmaster and teacher*Sumber/*Source:*Kementerian Pendidikan dan Kebudayaan, Data Semester Ganjil/*Ministry of Educations and Culture, Odd Semester Data*

**Jumlah Sekolah, Guru, dan Murid Madrasah Tsanawiyah (MTs) di Bawah Kementerian Agama Menurut Kecamatan di Kabupaten Hulu Sungai Selatan, 2018/2019**  
**Number of Schools, Teachers, and Pupils in Madrasah Tsanawiyah (MTs) Under The Ministry of Religious Affairs by Sub District in Hulu sungai Selatan Regency, 2018/2019**

Tabel Table	4.1.6	Kecamatan Subdistrict	Sekolah/Schools		
			Negeri/Public	Swata/Private	Jumlah/Total
		(1)	(2)	(3)	(4)
1	Padang Batung	1	1	2	
2	Loksado	-	1	1	
3	Telaga Langsat	1	-	1	
4	Angkinang	1	1	2	
5	Kandangan	1	3	4	
6	Sungai Raya	1	1	2	
7	Simpur	2	1	3	
8	Kalumpang	1	-	1	
9	Daha Selatan	1	2	3	
10	Daha Barat	-	1	1	
11	Daha Utara	3	1	4	
<b>Hulu Sungai Selatan</b>		<b>12</b>	<b>12</b>	<b>24</b>	

Lanjutan Tabel/*Continued Table 4.1.6*

Kecamatan <i>Subdistrict</i>	Guru/ <i>Teachers</i>		
	Negeri/ <i>Public</i>	Swasta/ <i>Private</i>	Jumlah/ <i>Total</i>
(1)	(5)	(6)	(7)
1 Padang Batung	28	12	40
2 Loksado	-	10	10
3 Telaga Langsat	18	-	18
4 Angkinang	34	23	57
5 Kandangan	48	39	87
6 Sungai Raya	23	12	35
7 Simpur	45	13	58
8 Kalumpang	19	-	19
9 Daha Selatan	35	30	65
10 Daha Barat	-	13	13
11 Daha Utara	73	13	86
<b>Hulu Sungai Selatan</b>	<b>323</b>	<b>165</b>	<b>488</b>



Lanjutan Tabel/*Continued Table 4.1.6*

Kecamatan <i>Subdistrict</i>	Murid/ <i>Students</i>		
	Negeri/ <i>Public</i>	Swasta/ <i>Private</i>	Jumlah/ <i>Total</i>
(1)	(8)	(9)	(10)
1 Padang Batung	281	64	345
2 Loksado	-	92	92
3 Telaga Langsat	227	-	227
4 Angkinang	464	113	577
5 Kandangan	742	271	1 013
6 Sungai Raya	186	20	206
7 Simpur	428	52	480
8 Kalumpang	170	-	170
9 Daha Selatan	471	323	794
10 Daha Barat	-	66	66
11 Daha Utara	943	129	1 072
<b>Hulu Sungai Selatan</b>	<b>3 912</b>	<b>1 130</b>	<b>5 042</b>

Sumber: Kementerian Agama Kabupaten Hulu Sungai Selatan  
 Source: *Ministry of Religious Affairs of Hulu Sungai Selatan Regency*

**Tabel**  
**Table** 4.1.7

**Jumlah Sekolah, Guru, dan Murid Sekolah Menengah Atas (SMA) di Bawah Kementerian Pendidikan dan Kebudayaan Menurut Kecamatan di Kabupaten Hulu Sungai Selatan, 2017/2018**  
**Number of Schools, Teachers, and Pupils in Senior High Schools Under The Ministry of Education and Culture by Sub District in Hulu sungai Selatan Regency, 2017/2018**

	Kecamatan Subdistrict	Sekolah/Schools		
		Negeri/Public	Swata/Private	Jumlah/Total
	(1)	(2)	(3)	(4)
1	Padang Batung	-	-	-
2	Loksado	-	-	-
3	Telaga Langsung	-	1	1
4	Angkinang	1	-	1
5	Kandangan	3	-	3
6	Sungai Raya	-	1	1
7	Simpur	1	-	1
8	Kalumpang	-	-	-
9	Daha Selatan	-	-	-
10	Daha Barat	1	-	1
11	Daha Utara	1	-	1
	<b>Hulu Sungai Selatan</b>	<b>7</b>	<b>2</b>	<b>9</b>

Lanjutan Tabel/*Continued Table 4.1.7*

Kecamatan <i>Subdistrict</i>	Guru <sup>1</sup> / <i>Teachers</i> <sup>1</sup>		
	Negeri/ <i>Public</i>	Swasta/ <i>Private</i>	Jumlah/ <i>Total</i>
(1)	(5)	(6)	(7)
1 Padang Batung	-	-	-
2 Loksado	-	-	-
3 Telaga Langsung	-	5	5
4 Angkinang	30	-	30
5 Kandangan	122	-	122
6 Sungai Raya	-	7	7
7 Simpur	22	-	22
8 Kalumpang	-	-	-
9 Daha Selatan	-	-	-
10 Daha Barat	15	-	15
11 Daha Utara	37	-	37
<b>Hulu Sungai Selatan</b>	<b>226</b>	<b>12</b>	<b>238</b>

Lanjutan Tabel/*Continued Table 4.1.7*

Kecamatan <i>Subdistrict</i>	Murid/ <i>Students</i>		
	Negeri/ <i>Public</i>	Swasta/ <i>Private</i>	Jumlah/ <i>Total</i>
(1)	(8)	(9)	(10)
1 Padang Batung	-	-	-
2 Loksado	-	-	-
3 Telaga Langsung	-	42	42
4 Angkinang	378	-	378
5 Kandangan	1 636	-	1 636
6 Sungai Raya	-	108	108
7 Simpur	255	-	255
8 Kalumpang	-	-	-
9 Daha Selatan	-	-	-
10 Daha Barat	162	-	162
11 Daha Utara	717	-	717
<b>Hulu Sungai Selatan</b>	<b>3 148</b>	<b>150</b>	<b>3 298</b>

Catatan/*Note:*1 Jumlah guru termasuk kepala sekolah dan guru/*The total of teachers including headmaster and teacher*Sumber/*Source:*Kementerian Pendidikan dan Kebudayaan, Data Semester Ganjil/*Ministry of Educations and Culture, Odd Semester Data*

Jumlah Sekolah, Guru, dan Murid Sekolah Menengah Kejuruan (SMK) di Bawah Kementerian Pendidikan dan Kebudayaan Menurut Kecamatan di Kabupaten Hulu Sungai Selatan, 2017/2018  
*Number of Schools, Teachers, and Pupils in Vocational High Schools Under The Ministry of Education and Culture by Sub District in Hulu sungai Selatan Regency, 2017/2018*

Tabel Table	4.1.8	Kecamatan Subdistrict	Sekolah/Schools		
			Negeri/Public	Swata/Private	Jumlah/Total
		(1)	(2)	(3)	(4)
1	Padang Batung	-	-	-	-
2	Loksado	1	-	-	1
3	Telaga Langsat	-	-	-	-
4	Angkinang	-	-	-	-
5	Kandangan	2	-	-	2
6	Sungai Raya	-	-	-	-
7	Simpur	-	-	-	-
8	Kalumpang	-	-	-	-
9	Daha Selatan	1	-	-	1
10	Daha Barat	-	-	-	-
11	Daha Utara	-	-	-	-
<b>Hulu Sungai Selatan</b>		<b>4</b>	<b>-</b>	<b>-</b>	<b>4</b>

Lanjutan Tabel/*Continued Table 4.1.8*

Kecamatan <i>Subdistrict</i>	Guru/ <i>Teachers</i>		
	Negeri/ <i>Public</i>	Swasta/ <i>Private</i>	Jumlah/ <i>Total</i>
(1)	(5)	(6)	(7)
1 Padang Batung	-	-	-
2 Loksado	18	-	18
3 Telaga Langsat	-	-	-
4 Angkinang	-	-	-
5 Kandangan	106	-	106
6 Sungai Raya	-	-	-
7 Simpur	-	-	-
8 Kalumpang	-	-	-
9 Daha Selatan	25	-	25
10 Daha Barat	-	-	-
11 Daha Utara	-	-	-
<b>Hulu Sungai Selatan</b>	<b>149</b>	<b>-</b>	<b>149</b>

Lanjutan Tabel/Continued Table 4.1.8

Kecamatan Subdistrict	Murid/Students		
	Negeri/Public	Swasta/Private	Jumlah/Total
(1)	(8)	(9)	(10)
1 Padang Batung	-	-	-
2 Loksado	203	-	203
3 Telaga Langsat	-	-	-
4 Angkinang	-	-	-
5 Kandangan	1 421	-	1 421
6 Sungai Raya	-	-	-
7 Simpur	-	-	-
8 Kalumpang	-	-	-
9 Daha Selatan	524	-	524
10 Daha Barat	-	-	-
11 Daha Utara	-	-	-
<b>Hulu Sungai Selatan</b>	<b>2 148</b>	<b>-</b>	<b>2 148</b>

Catatan/Note:

1 Guru yang mengajar di 2 sekolah atau lebih dihitung di masing-masing sekolah/The teacher who taught in two schools or more counted in every school

2 Jumlah guru termasuk kepala sekolah dan guru/The total of teachers including headmaster and teacher

Sumber/Source:

Kementerian Pendidikan dan Kebudayaan, Data Semester Ganjil/ Ministry of Educations and Culture, Odd Semester Data

**Tabel**  
**Table** 4.1.9

**Jumlah Sekolah, Guru, dan Murid Madrasah Aliyah (MA) di Bawah Kementerian Agama Menurut Kecamatan di Kabupaten Hulu Sungai Selatan, 2018/2019**  
**Number of Schools, Teachers, and Pupils in Madrasah Aliyah (MA) Under the Ministry of Religious Affairs by Sub District in Hulu Sungai Selatan Regency, 2018/2019**

	Kecamatan Subdistrict	Sekolah/Schools		
		Negeri/Public	Swata/Private	Jumlah/Total
	(1)	(2)	(3)	(4)
1	Padang Batung	-	1	1
2	Loksado	-	-	-
3	Telaga Langsat	-	-	-
4	Angkinang	-	-	-
5	Kandangan	1	2	3
6	Sungai Raya	-	1	1
7	Simpur	1	-	1
8	Kalumpang	-	-	-
9	Daha Selatan	-	1	1
10	Daha Barat	-	1	1
11	Daha Utara	1	1	2
	<b>Hulu Sungai Selatan</b>	<b>3</b>	<b>7</b>	<b>10</b>



Lanjutan Tabel/*Continued Table 4.1.9*

	Kecamatan Subdistrict	Guru/Teachers		
		Negeri/Public	Swasta/Private	Jumlah/Total
	(1)	(5)	(6)	(7)
1	Padang Batung	-	17	17
2	Loksado	-	-	-
3	Telaga Langsung	-	-	-
4	Angkinang	-	-	-
5	Kandangan	54	26	80
6	Sungai Raya	-	7	7
7	Simpur	34	-	34
8	Kalumpang	-	-	-
9	Daha Selatan	-	26	26
10	Daha Barat	-	5	5
11	Daha Utara	35	16	51
<b>Hulu Sungai Selatan</b>		<b>123</b>	<b>97</b>	<b>220</b>

Lanjutan Tabel/*Continued Table 4.1.9*

Kecamatan Subdistrict	Murid/Students		
	Negeri/Public	Swasta/Private	Jumlah/Total
(1)	(8)	(9)	(10)
1 Padang Batung	-	125	125
2 Loksado	-	-	-
3 Telaga Langsung	-	-	-
4 Angkinang	-	-	-
5 Kandangan	580	121	701
6 Sungai Raya	-	11	11
7 Simpur	236	-	236
8 Kalumpang	-	-	-
9 Daha Selatan	-	267	267
10 Daha Barat	-	14	14
11 Daha Utara	609	184	793
<b>Hulu Sungai Selatan</b>	<b>1 425</b>	<b>722</b>	<b>2 147</b>

Sumber: Kementerian Agama Kabupaten Hulu Sungai Selatan  
 Source: Ministry of Religious Affairs of Hulu Sungai Selatan Regency

**Tabel**  
**Table** 4.1.10

**Jumlah Desa<sup>1</sup>/Kelurahan yang Memiliki Fasilitas Sekolah Menurut Kecamatan dan Tingkat Pendidikan di Kabupaten Hulu Sungai Selatan, 2011-2018**  
**Number of Villages<sup>1</sup> Having Education Facilities by Province and Educational Level in Hulu Sungai Selatan Regency, 2011-2018**

Kecamatan Subdistrict	SD Primary School			SMP Junior High School		
	2011	2014	2018	2011	2014	2018
	(1)	(2)	(3)	(4)	(5)	(6)
1 Padang Batung	17	17	17	5	5	6
2 Loksado	11	11	11	3	3	3
3 Telaga Langsat	11	11	11	3	4	4
4 Angkinang	10	10	10	4	3	4
5 Kandangan	18	18	18	7	7	7
6 Sungai Raya	18	17	18	4	5	5
7 Simpur	11	11	11	3	3	3
8 Kalumpang	8	8	8	2	2	1
9 Daha Selatan	16	16	16	7	7	9
10 Daha Barat	7	7	7	1	1	2
11 Daha Utara	19	19	19	8	9	8
<b>Hulu Sungai Selatan</b>	<b>146</b>	<b>145</b>	<b>146</b>	<b>47</b>	<b>49</b>	<b>52</b>

Lanjutan Tabel/*Continued Table 4.1.10*

Kecamatan <i>Subdistrict</i>	SMA <i>Primary School</i>			SMK <i>Junior High School</i>		
	2011	2014	2018	2011	2014	2018
(1)	(2)	(3)	(4)	(5)	(6)	(7)
1 Padang Batung	1	1	1	-	-	-
2 Loksado	1	-	-	1	1	1
3 Telaga Langsat	1	1	1	-	-	-
4 Angkinang	1	1	1	-	-	-
5 Kandangan	5	5	5	2	2	2
6 Sungai Raya	1	1	2	-	-	-
7 Simpur	2	2	2	-	-	-
8 Kalumpang	-	-	-	-	-	-
9 Daha Selatan	1	1	2	1	1	1
10 Daha Barat	1	1	2	-	-	-
11 Daha Utara	2	3	2	-	-	-
<b>Hulu Sungai Selatan</b>	<b>16</b>	<b>16</b>	<b>18</b>	<b>4</b>	<b>4</b>	<b>4</b>

Lanjutan Tabel/Continued Table 4.1.10

Kecamatan Subdistrict (1)	Perguruan Tinggi/University		
	2011 (14)	2014 (15)	2018 (16)
1 Padang Batung	-	-	-
2 Loksado	-	-	-
3 Telaga Langsung	-	-	-
4 Angkinang	-	-	-
5 Kandangan	1	1	1
6 Sungai Raya	-	-	-
7 Simpuri	-	-	-
8 Kalumpang	-	-	-
9 Daha Selatan	-	-	-
10 Daha Barat	-	-	-
11 Daha Utara	-	-	-
<b>Hulu Sungai Selatan</b>	<b>1</b>	<b>1</b>	<b>1</b>

Catatan/Note:

<sup>1</sup> Desa pada tabel ini termasuk Unit Permukiman Transmigrasi (UPT) yang masih dibina oleh kementerian terkait dan nagari di Provinsi Sumatera Barat/Villages in this table include Transmigration Settlement Unit which is still fostered by the relevant ministries and the nagari in the Province of Sumatera Barat

Sumber/Source:

BPS, Pendataan Potensi Desa (Podes)/ BPS-Statistics Indonesia, Village Potential Data Collection

**Tabel 4.1.11** **Persentase Penduduk Usia 7–24 Tahun Menurut Jenis Kelamin, Kelompok Umur Sekolah, dan Partisipasi Sekolah di Kabupaten Hulu Sungai Selatan, 2018**  
**Table** *Percentage of Population Aged 7-24 Years by Sex, Age Group, and School Participation in Hulu Sungai Selatan Regency, 2018*

Jenis Kelamin dan Kelompok Umur Sekolah <i>Sex and School Age Group</i>	Partisipasi Sekolah/ <i>School Participation</i>		
	Tidak/Belum Pernah Sekolah <i>Not/Never Attending School</i>	Masih Sekolah <i>Attending School</i>	Tidak Sekolah Lagi <i>Not Attending School Anymore</i>
(1)	(2)	(3)	(4)
<b>Laki-Laki/Male</b>			
7–12	0,00	100,00	0,00
13–15	0,00	88,35	11,65
16–18	0,00	66,34	33,66
19–24	0,85	9,37	89,78
<b>7–24</b>	<b>0,24</b>	<b>65,52</b>	<b>34,24</b>
<b>Perempuan/Female</b>			
7–12	0,00	98,50	1,50
13–15	0,00	92,55	7,45
16–18	0,00	75,29	24,71
19–24	0,86	14,83	84,31
<b>7–24</b>	<b>0,24</b>	<b>70,53</b>	<b>29,23</b>
<b>Laki-Laki+ Perempuan/Male+Female</b>			
7–12	0,00	99,27	0,73
13–15	0,00	90,65	9,35
16–18	0,00	69,87	30,13
19–24	0,85	11,98	87,17
<b>7–24</b>	<b>0,24</b>	<b>67,93</b>	<b>31,83</b>

Sumber: Badan Pusat Statistik Kabupaten Hulu Sungai Selatan, Susenas Kor Maret 2018

Source: BPS-Statistics of Hulu Sungai Selatan Regency, National Socio Economic Survey kor March 2018

Persentase Penduduk Berumur 5 Tahun Ke Atas Menurut Jenis Kelamin dan Pendidikan Tertinggi yang Ditamatkan di Kabupaten Hulu Sungai Selatan, 2018

**Tabel 4.1.12**  
**Table**

*Percentage of Population Aged 5 Years and Over by Sex and Educational Attainment in Hulu Sungai Selatan Regency, 2018*

Pendidikan Tertinggi yang Ditamatkan <i>Educational Attainment</i>	Jenis Kelamin/Sex		
	Laki-Laki <i>Male</i>	Perempuan <i>Female</i>	Jumlah <i>Total</i>
(1)	(2)	(3)	(4)
Tidak/Belum Pernah Sekolah <i>No Schooling</i>	4,34	4,22	4,28
Tidak/Belum Tamat SD <i>Not Yet Completed Primary School</i>	25,71	29,82	27,77
Sekolah Dasar (SD) Sederajat <i>Primary School</i>	29,37	31,21	30,29
Sekolah Menengah Pertama (SMP) Sederajat <i>Junior High School</i>	16,56	13,59	15,08
Sekolah Menengah Atas (SMA) Sederajat <i>Senior High School</i>	16,29	14,34	15,31
Diploma I/II/III/Akademi <i>Diploma I/II/III/Academy</i>	2,53	1,85	2,18
Universitas ( <i>Sarjana/Diploma IV</i> ) <i>University (Bachelor/Diploma IV)</i>	5,20	4,97	5,09
<b>Jumlah/Total</b>	<b>100,00</b>	<b>100,00</b>	<b>100,00</b>

Sumber: Badan Pusat Statistik Kabupaten Hulu Sungai Selatan, Susenas Kor Maret 2018

Source: BPS-Statistics of Hulu Sungai Selatan Regency, National Socio Economic Survey kor March 2018

**Tabel**  
**Table** 4.1.13

**Angka Melek Huruf Menurut Kelompok Umur dan Jenis Kelamin di  
Kabupaten Hulu Sungai Selatan, 2018**  
*Literacy Rate by Age Group and Sex in Hulu Sungai Selatan  
Regency, 2018*

Kelompok Umur <i>Age Group</i>	Jenis Kelamin/Sex		
	Laki-Laki <i>Male</i>	Perempuan <i>Female</i>	Laki-Laki+Perempuan <i>Male+Female</i>
(1)	(2)	(3)	(4)
15–19	100,00	100,00	100,00
20–24	100,00	98,98	99,51
25–29	100,00	100,00	100,00
30–34	100,00	100,00	100,00
35–39	100,00	100,00	100,00
40–44	100,00	100,00	100,00
45–49	100,00	100,00	100,00
50–54	100,00	100,00	100,00
55–59	100,00	100,00	100,00
60+	97,77	88,55	92,57
<b>Jumlah/Total</b>	<b>99,73</b>	<b>98,15</b>	<b>98,93</b>

Sumber: Badan Pusat Statistik Kabupaten Hulu Sungai Selatan, Susenas Kor Maret 2018

Source: BPS-Statistics of Hulu Sungai Selatan Regency, National Socio Economic Survey kor March 2018



**Tabel 4.1.14** Angka Partisipasi Sekolah (APS), Angka Partisipasi Murni (APM), dan Angka Partisipasi Kasar (APK) Menurut Jenjang Pendidikan dan Jenis Kelamin di Kabupaten Hulu Sungai Selatan, 2018  
*School Enrollment Rate, Net Enrollment Rate, and Gross Enrollment Rate by Educational Level and Sex in Hulu Sungai Selatan Regency, 2018*

Indikator <i>Indicator</i>	Jenjang Pendidikan <i>Educational Level</i>	Laki-laki <i>Male</i>	Perempuan <i>Female</i>	Laki-laki+ Perempuan <i>Male+Fem ale</i>
(1)	(2)	(3)	(4)	(5)
<b>Angka Partisipasi Sekolah (APS)</b> <i>School Enrollment Rate</i>	SD/MI/Sederajat <i>Elementary School</i>	100,00	98,50	99,27
	SMP/MTs/Sederajat <i>Junior High School</i>	88,35	92,55	90,65
	SMA/SMK/MA/Sederajat <i>Senior High School</i>	66,34	75,29	69,87
<b>Angka Partisipasi Murni (APM)</b> <i>Net Enrollment Rate</i>	SD/MI/Sederajat <i>Elementary School</i>	97,44	98,50	97,96
	SMP/MTs/Sederajat <i>Junior High School</i>	72,21	75,48	74,00
	SMA/SMK/MA/Sederajat <i>Senior High School</i>	55,70	68,24	60,64
<b>Angka Partisipasi Kasar (APK)</b> <i>Gross Enrollment Rate</i>	SD/MI/Sederajat <i>Elementary School</i>	106,86	113,18	109,97
	SMP/MTs/Sederajat <i>Junior High School</i>	89,97	83,98	86,69
	SMA/SMK/MA/Sederajat <i>Senior High School</i>	62,39	86,21	71,78

Sumber: Badan Pusat Statistik Kabupaten Hulu Sungai Selatan, Susenas

Source: BPS-Statistics of Hulu Sungai Selatan Regency, National Socio Economic Survey

## 4.2 KESEHATAN/HEALTH

**Tabel** 4.2.1 Jumlah Desa<sup>1</sup>/Kelurahan Yang Memiliki Sarana Kesehatan Menurut Kecamatan di Kabupaten Hulu Sungai Selatan, 2011-2018  
**Table** 4.2.1 Number of Villages<sup>1</sup> Having Health Facilities by Sub District in Hulu Sungai Selatan Regency, 2011-2018

Kecamatan Subdistrict	Rumah Sakit Hospital			Rumah Sakit Bersalin Maternity Hospital		
	2011	2014	2018	2011	2014	2018
(1)	(2)	(3)	(4)	(5)	(6)	(7)
1 Padang Batung	-	-	-	-	-	-
2 Loksado	-	-	-	-	-	-
3 Telaga Langsat	-	-	-	-	-	-
4 Angkinang	-	-	-	-	-	-
5 Kandangan	2	1	1	-	-	1
6 Sungai Raya	1	1	1	-	-	-
7 Simpur	-	-	-	-	-	-
8 Kalumpang	-	-	-	-	-	-
9 Daha Selatan	-	-	1	-	-	-
10 Daha Barat	-	-	-	-	-	-
11 Daha Utara	-	-	-	-	-	-
<b>Hulu Sungai Selatan</b>	<b>3</b>	<b>2</b>	<b>3</b>	<b>-</b>	<b>-</b>	<b>1</b>

Lanjutan Tabel/Continued Table 4.2.1

Kecamatan Subdistrict	Poliklinik Polyclinic			Puskesmas Public Health Center		
	2011 (8)	2014 (9)	2018 (10)	2011 (11)	2014 (12)	2018 (13)
1 Padang Batung	-	-	-	2	2	2
2 Loksado	-	-	-	2	2	2
3 Telaga Langsung	-	-	-	1	1	1
4 Angkinang	-	-	-	2	2	2
5 Kandangan	2	1	1	3	3	3
6 Sungai Raya	-	1	1	2	3	2
7 Simpur	-	-	-	2	2	2
8 Kalumpang	-	-	-	1	1	1
9 Daha Selatan	-	-	-	2	3	3
10 Daha Barat	-	1	-	1	1	1
11 Daha Utara	-	-	-	2	2	2
<b>Hulu Sungai Selatan</b>	<b>2</b>	<b>3</b>	<b>2</b>	<b>20</b>	<b>22</b>	<b>21</b>

Lanjutan Tabel/Continued Table 4.2.1

Kecamatan Subdistrict	Puskesmas Pembantu Subsidiary of Public Health Center			Apotek Pharmacy		
	2011 (14)	2014 (15)	2018 (16)	2011 (17)	2014 (18)	2018 (19)
1 Padang Batung	8	10	8	-	-	-
2 Loksado	5	4	2	-	-	-
3 Telaga Langsat	5	6	6	-	-	-
4 Angkinang	6	5	5	-	-	-
5 Kandangan	11	11	12	2	2	4
6 Sungai Raya	9	10	7	1	1	1
7 Simpur	5	5	5	-	-	1
8 Kalumpang	3	3	6	-	-	-
9 Daha Selatan	6	7	5	-	-	1
10 Daha Barat	2	2	2	-	-	-
11 Daha Utara	5	6	6	-	-	1
<b>Hulu Sungai Selatan</b>	<b>65</b>	<b>69</b>	<b>64</b>	<b>3</b>	<b>3</b>	<b>8</b>

Catatan/Note:

1 Desa pada tabel ini termasuk Unit Permukiman Transmigrasi (UPT) yang masih dibina oleh kementerian terkait dan nagari di Provinsi Sumatera Barat/Villages in this table include Transmigration Settlement Unit which is still fostered by the relevant ministries and the nagari in the Province of Sumatera Barat

Sumber/Source:

BPS, Pendataan Potensi Desa (Podes)/ BPS-Statistics Indonesia, Village Potential Data Collection

**Tabel 4.2.2** Jumlah Fasilitas Kesehatan Menurut Kecamatan di Kabupaten Hulu Sungai Selatan, 2017 dan 2018  
**Table** *Number of Health Facilities by Sub District in Hulu Sungai Selatan Regency, 2017 and 2018*

Kecamatan Subdistrict	Rumah Sakit Umum General Hospital		Rumah Sakit Khusus Special Hospital		Rumah Sakit Bersalin/Rumah Bersalin Maternity Hospital		Puskesmas Public Health Center	
	2017	2018	2017	2018	2017	2018	2017	2018
(1)	(2)	(3)	(4)	(5)	(6)	(7)	(8)	(9)
1 Padang Batu	-	-	-	-	1	1	2	2
2 Loksado	-	-	-	-	-	-	2	2
3 Telaga Langsat	-	-	-	-	-	-	1	1
4 Angkinang	-	-	-	-	2	1	2	2
5 Kandangan	1	1	-	-	8	7	3	3
6 Sungai Raya	2	2	-	-	3	2	2	2
7 Simpur	-	-	-	-	2	2	2	2
8 Kalumpang	-	-	-	-	1	1	1	1
9 Daha Selatan	1	1	-	-	6	6	3	3
10 Daha Barat	-	-	-	-	-	-	1	1
11 Daha Utara	-	-	-	-	7	4	2	2
<b>Hulu Sungai Selatan</b>	<b>4</b>	<b>4</b>	<b>-</b>	<b>-</b>	<b>30</b>	<b>24</b>	<b>21</b>	<b>21</b>

Lanjutan Tabel/Continued Table 4.2.2

Kecamatan Subdistrict	Klinik/Balai Kesehatan Clinic/Health Center		Posyandu Maternal & Child Health Center		Polindes Village Maternity	
	2017 (10)	2018 (11)	2017 (12)	2018 (13)	2017 (14)	2018 (15)
1 Padang Batung	-	-	26	26	-	-
2 Loksado	-	-	14	14	-	-
3 Telaga Langsung	-	-	20	20	-	-
4 Angkinang	-	-	24	24	-	-
5 Kandangan	5	6	50	50	-	-
6 Sungai Raya	-	-	34	34	-	-
7 Simpur	-	-	28	28	-	-
8 Kalumpang	-	-	9	9	-	-
9 Daha Selatan	-	-	38	38	-	-
10 Daha Barat	1	1	7	7	-	-
11 Daha Utara	-	-	35	35	-	-
<b>Hulu Sungai Selatan</b>	<b>6</b>	<b>7</b>	<b>285</b>	<b>285</b>	-	-

Lanjutan Tabel/*Continued Table 4.2.2*

Kecamatan Subdistrict	Puskesmas Pembantu Supporting Public Health Center		Poskesdes Village Health Center	
	2017	2018	2017	2018
(1)	(16)	(17)	(18)	(19)
1 Padang Batung	3	8	9	18
2 Loksado	5	5	9	11
3 Telaga Langsung	6	6	11	11
4 Angkinang	6	6	11	11
5 Kandangan	10	10	18	18
6 Sungai Raya	9	9	18	18
7 Simpur	6	6	6	7
8 Kalumpang	3	3	9	9
9 Daha Selatan	2	8	8	17
10 Daha Barat	2	2	7	7
11 Daha Utara	6	6	17	19
<b>Hulu Sungai Selatan</b>	<b>58</b>	<b>69</b>	<b>123</b>	<b>146</b>

Lanjutan Tabel/*Continued Table 4.2.2*

Kecamatan <i>Subdistrict</i>	Apotek <i>Pharmacy</i>		Praktik Dokter Bersama <i>Joint Doctor Practice</i>		Praktik Dokter Perorangan <i>Individual Doctor Practice</i>	
	2017	2018	2017	2018	2017	2018
(1)	(20)	(21)	(22)	(23)	(24)	(25)
1 Padang Batung	-	-	-	-	-	-
2 Loksado	-	-	-	-	-	-
3 Telaga Langsat	-	-	-	-	-	-
4 Angkinang	-	1	-	-	-	1
5 Kandangan	17	19	1	-	16	26
6 Sungai Raya	6	5	-	-	11	10
7 Simpur	2	1	-	-	-	-
8 Kalumpang	-	-	-	-	-	-
9 Daha Selatan	2	2	-	-	1	2
10 Daha Barat	-	-	-	-	-	-
11 Daha Utara	-	1	-	-	5	5
<b>Hulu Sungai Selatan</b>	<b>27</b>	<b>29</b>	<b>1</b>	<b>-</b>	<b>33</b>	<b>44</b>

Sumber: Dinas Kesehatan Kabupaten Hulu Sungai Selatan  
 Source: Health Service of Hulu Sungai Selatan Regency



**Tabel** 4.2.3 **Jumlah Dokter Spesialis, Dokter Umum, dan Dokter Gigi Menurut Unit Kerja di Kabupaten Hulu Sungai Selatan, 2018**  
**Table** 4.2.3 **Number of Specialist Doctor, Generalist Doctor, and Dentist by Work Unit in Hulu Sungai Selatan Regency, 2018**

Unit Kerja <i>Work Unit</i>	Dokter Spesialis <i>Specialist Doctors</i>	Dokter Umum <i>Generalist Doctors</i>	Dokter Gigi <i>Dentist</i>
(1)	(2)	(3)	(4)
Dinas Kesehatan	-	-	-
Puskesmas Kandangan	-	2	1
Puskesmas Jambu Hilir	-	1	1
Puskesmas Gambah	-	1	-
Puskesmas Bayanan	-	1	1
Puskesmas Bajayau	-	1	-
Puskesmas Negara	-	3	1
Puskesmas Pasungkan	-	1	-
Puskesmas Simpur	-	-	1
Puskesmas Wasah	-	1	-
Puskesmas Sungai Raya	-	1	1
Puskesmas Batang Kulur	-	-	-
Puskesmas Padang Batung	-	1	-
Puskesmas Kaliring	-	1	-
Puskesmas Angkinang	-	2	-
Puskesmas Bamban	-	1	-
Puskesmas Telaga Langsung	-	-	-
Puskesmas Kalumpang	-	1	-
Puskesmas Loksado	-	1	-
Puskesmas Malinau	-	1	-
Puskesmas Sungai Pinang	-	1	-
Puskesmas Baruh Jaya	-	1	1
RSUD Brigjend H. Hasan Basry	23	5	1
RS Pahlawan Medical Center	9	3	-
RS Ceria	13	9	-
RSU Daha Sejahtera	1	6	-
<b>Jumlah/Total</b>	<b>46</b>	<b>45</b>	<b>8</b>

Sumber: Dinas Kesehatan Kabupaten Hulu Sungai Selatan  
 Source: Health Service of Hulu Sungai Selatan Regency

**Tabel 4.2.4** Jumlah Bidan, Perawat, dan Perawat Gigi Menurut Unit Kerja di Kabupaten Hulu Sungai Selatan, 2018  
*Number of Midwife, Nurse, and Dental Nurse by Work Unit in Hulu Sungai Selatan Regency, 2018*

Unit Kerja <i>Work Unit</i>	Bidan <i>Midwife</i>	Perawat <i>Nurse</i>	Perawat Gigi <i>Dental Nurse</i>
(1)	(2)	(3)	(4)
Dinas Kesehatan	-	-	-
Puskesmas Kandangan	9	11	3
Puskesmas Jambu Hilir	13	11	1
Puskesmas Gambah	6	7	2
Puskesmas Bayanan	10	6	1
Puskesmas Bajayau	10	7	1
Puskesmas Negara	15	20	2
Puskesmas Pasungkan	10	8	2
Puskesmas Simpur	10	12	2
Puskesmas Wasah	7	9	-
Puskesmas Sungai Raya	12	7	2
Puskesmas Batang Kulur	11	8	1
Puskesmas Padang Batung	12	11	2
Puskesmas Kaliring	12	9	2
Puskesmas Angkinang	11	12	2
Puskesmas Bamban	7	7	1
Puskesmas Telaga Langsat	13	10	1
Puskesmas Kalumpang	11	22	1
Puskesmas Loksado	8	6	1
Puskesmas Malinau	7	6	1
Puskesmas Sungai Pinang	8	7	1
Puskesmas Baruh Jaya	5	8	2
RSUD Brigjend H. Hasan Basry	24	150	3
RS Pahlawan Medical Center	4	20	-
RS Ceria	14	45	-
RSU Daha Sejahtera	17	27	3
<b>Jumlah/Total</b>	<b>266</b>	<b>446</b>	<b>37</b>

Sumber: Dinas Kesehatan Kabupaten Hulu Sungai Selatan  
 Source: Health Service of Hulu Sungai Selatan Regency

**Tabel 4.2.5** Jumlah Apoteker, Asisten Apoteker, Analis, dan Radiografer Menurut Unit Kerja di Kabupaten Hulu Sungai Selatan, 2018  
*Number of Pharmacist, Pharmacist Assistant, Analist, and Radiographer by Work Unit in Hulu Sungai Selatan Regency, 2018*

Unit Kerja <i>Work Unit</i>	Apoteker <i>Pharmacist</i>	Tenaga Teknis Kefarmasian <i>Pharmacist Assistant</i>	Analisis Kesehatan <i>Analist</i>	Ahli Gizi <i>Nutritionist</i>
(1)	(2)	(3)	(4)	(5)
Dinas Kesehatan	-	-	-	-
Puskesmas Kandangan	1	2	1	2
Puskesmas Jambu Hilir	-	1	1	2
Puskesmas Gambah	-	1	1	1
Puskesmas Bayanan	-	1	1	2
Puskesmas Bajayau	-	1	1	2
Puskesmas Negara	1	1	1	3
Puskesmas Pasungkan	-	1	1	2
Puskesmas Simpur	-	1	1	3
Puskesmas Wasah	-	1	1	1
Puskesmas Sungai Raya	-	1	1	1
Puskesmas Batang Kulur	-	1	1	2
Puskesmas Padang Batung	-	1	1	3
Puskesmas Kaliring	-	1	1	3
Puskesmas Angkinang	-	1	2	3
Puskesmas Bamban	-	1	1	2
Puskesmas Telaga Langsung	-	1	1	3
Puskesmas Kalumpang	-	1	1	3
Puskesmas Loksado	-	1	1	3
Puskesmas Malinau	-	1	1	2
Puskesmas Sungai Pinang	-	1	1	2
Puskesmas Baruh Jaya	-	1	1	2
RSUD Brigjend H. Hasan Basry	2	10	12	9
RS Pahlawan Medical Center	1	-	4	-
RS Ceria	1	4	6	1
RSU Daha Sejahtera	2	5	4	2
<b>Jumlah/Total</b>	<b>8</b>	<b>41</b>	<b>48</b>	<b>59</b>

Sumber: Dinas Kesehatan Kabupaten Hulu Sungai Selatan  
 Source: *Health Service of Hulu Sungai Selatan Regency*

**Tabel 4.2.6** **Persentase Balita yang Pernah Mendapat Imunisasi Menurut Jumlah Imunisasi yang Didapat di Kabupaten Hulu Sungai Selatan, 2014–2018**  
**Table** *Percentage of Children Under Five Years Who Had Immunization by Number of Immunization in Hulu Sungai Selatan Regency, 2013–2017*

Jumlah Imunisasi yang Didapat		2014	2015	2016	2017	2018
<i>Number of Immunization</i>						
	(1)	(2)	(3)	(4)	(5)	(6)
1	BCG	89,00	90,17	86,21	86,42	...
2	Campak/ <i>Measles</i>	63,29	72,40	68,33	65,60	...
3	DPT (1 Kali)	8,11	7,73	12,22	6,97	...
4	DPT (2 Kali)	12,68	3,77	5,31	12,00	...
5	DPT (3 Kali)	61,02	75,91	65,58	57,62	...
6	Polio (1 Kali)	5,01	6,87	10,71	13,59	...
7	Polio (2 Kali)	15,26	2,49	4,48	8,39	...
8	Polio (3 Kali)	42,99	14,75	4,41	10,53	...
9	Polio (4 Kali)	19,86	67,09	68,40	53,33	...
10	Hepatitis B (1 Kali)	16,21	8,57	9,72	16,96	...
11	Hepatitis B (2 Kali)	13,20	3,40	7,31	11,64	...
12	Hepatitis B (3-4 Kali)	50,77	73,32	65,36	51,28	...

Sumber: Badan Pusat Statistik Kabupaten Hulu Sungai Selatan, Susenas Kor Maret

Source: *BPS-Statistics of Hulu Sungai Selatan Regency, National Socio Economic Survey kor March*

**Tabel 4.2.7** Jumlah Kasus 10 Penyakit Terbanyak Rawat Jalan di Kabupaten Hulu Sungai Selatan, 2018  
**Table 4.2.7** *Number of Cases 10 Most Outpatient Diseases in Hulu Sungai Selatan Regency, 2018*

	Jenis Penyakit <i>The Type of Disease</i>	Jumlah Kasus <i>Number Of Cases</i>
	(1)	(2)
1	Infeksi Saluran Pernafasan Atas	20 405
2	Sistem Otot dan Jaringan Pengikat	13 535
3	Tekanan Darah	12 917
4	Saluran Pencernaan dan Hati	12 228
5	Gigi dan Rongga Mulut	8 699
6	Gejala dan Hasil Lab.yang Abnormal Belum Masuk Klasifikasi	8 497
7	Kulit dan Jaringan Subkutan	5 088
8	Infeksi pada Usus	3 604
9	Mata dan Adneksia	3 498
10	Gangguan Mental	3 196

Sumber: Dinas Kesehatan Kabupaten Hulu Sungai Selatan

Source: Health Service of Hulu Sungai Selatan Regency

**Tabel 4.2.8** Jumlah Kasus 10 Penyakit Terbanyak Rawat Inap di Kabupaten Hulu Sungai Selatan, 2018  
**Table 4.2.8** *Number of Cases 10 Most Hospitalized Diseases in Hulu Sungai Selatan Regency, 2018*

Jenis Penyakit <i>The Type of Disease</i>		Jumlah Kasus <i>Number Of Cases</i>
(1)		(2)
1	Diare/GEA	341
2	Gastritis	256
3	Febris	237
4	Thypus/Thypoid	176
5	DHF	133
6	Hipertensi	87
7	Anoreksia	77
8	Abdominal Pain	72
9	Dispepsia	59
10	Kejang	36

Sumber: Dinas Kesehatan Kabupaten Hulu Sungai Selatan

Source: Health Service of Hulu Sungai Selatan Regency

Tabel  
Table

4.2.9

Jumlah Bayi Lahir, Bayi Berat Badan Lahir Rendah (BBLR), BBLR Dirujuk, dan Bergizi Buruk di Kabupaten Hulu Sungai Selatan, 2011-2018  
*Number of Births, Babies with Low Birth Weights (LBW), Treated LBW, and Malnutrition Cases in Hulu Sungai Selatan Regency, 2011-2018*

Tahun Year	Bayi Lahir Births	BBLR/LBW		Gizi Buruk Malnutrition
		Jumlah Total	Dirujuk Treated	
(1)	(2)	(3)	(4)	(5)
2011	4 154	197	...	1
2012	3 986	198	...	2
2013	3 854	204	...	2
2014	3 580	218	...	2
2015	3 679	290	...	1
2016	3 674	289	...	3
2017	3 498	152	...	1
2018	3 628	322	...	2

Sumber: Dinas Kesehatan Kabupaten Hulu Sungai Selatan  
 Source: Health Service of Hulu Sungai Selatan Regency

**Tabel**  
**Table** 4.2.10

**Jumlah Ibu Hamil, Melakukan Kunjungan K1, Melakukan Kunjungan K4, Kurang Energi Kronis (KEK), dan Mendapat Tablet Zat Besi (Fe) di Kabupaten Hulu Sungai Selatan, 2011–2018**

*Number of Pregnant Women, Those with One Visit and four Visits of Antenatal Care, Chronic Energy Deficiency (CED), and Receiving Iron Supplement in Hulu Sungai Selatan Regency, 2011–2018*

Tahun Year	Jumlah Ibu Hamil Pregnant Women	Melakukan Kunjungan K1 One Visit	Melakukan Kunjungan K4 Four Visits	Kurang Energi Kronis (KEK) Chronic Energy Deficiency (CED)	Mendapat Zat Besi (Fe-1) Receiving Iron-1 Supplement	Mendapat Zat Besi (Fe-3) Receiving Iron-3 Supplemen t
(1)	(2)	(3)	(4)	(5)	(6)	(7)
2011	4 455	3 866	3 685	...	4 489	3 759
2012	4 455	4 375	3 524	...	4 307	3 547
2013	4 928	4 480	3 478	...	4 480	3 475
2014	5 117	4 284	3 437	552	4 204	3 439
2015	4 750	4 351	3 081	416	4 351	3 081
2016	4 498	4 126	2 911	696	4 126	2 911
2017	4 593	4 085	2 930	668	4 085	2 930
2018	4 515	4 239	3 220	511	4 239	3 220

Sumber: Dinas Kesehatan Kabupaten Hulu Sungai Selatan  
Source: Health Service of Hulu Sungai Selatan Regency



Jumlah Kasus HIV/AIDS, IMS, DBD, Diare, TB, dan Malaria Menurut Kecamatan di Kabupaten Hulu Sungai Selatan, 2018

Tabel

Table 4.2.11

*Number of Cases of HIV/AIDS, Sexually Transmitted Infection, Dengue Fever, Diarrhea, Tuberculosis (TB) and Malaria by Subdistrict in Hulu Sungai Selatan Regency, 2018*

Kecamatan Subdistrict	HIV/AIDS HIV/AIDS	IMS Sexually Transmit- ed Infection	DBD Dengue Fever	Diare Diarrhea	TB Tubercu- losis	Malaria Malaria
(1)	(2)	(3)	(4)	(5)	(6)	(7)
1 Padang Batung	...	-	40	185	44	-
2 Loksado	...	-	2	87	6	-
3 Telaga Langsat	...	-	26	115	12	1
4 Angkinang	...	-	35	367	52	2
5 Kandangan	...	-	86	410	82	2
6 Sungai Raya	...	-	41	70	17	-
7 Simpur	...	-	102	264	36	1
8 Kalumpang	...	-	10	67	9	-
9 Daha Selatan	...	-	33	757	84	2
10 Daha Barat	...	-	19	519	9	2
11 Daha Utara	...	-	2	43	79	1
<b>Hulu Sungai Selatan</b>						
<b>2018</b>	<b>26</b>	<b>-</b>	<b>396</b>	<b>2 884</b>	<b>430</b>	<b>11</b>
<b>2017</b>	<b>12</b>	<b>-</b>	<b>38</b>	<b>3 212</b>	<b>156</b>	<b>29</b>
<b>2016</b>	<b>30</b>	<b>-</b>	<b>357</b>	<b>4 547</b>	<b>404</b>	<b>37</b>
<b>2015</b>	<b>11</b>	<b>-</b>	<b>429</b>	<b>3 962</b>	<b>434</b>	<b>53</b>

Sumber: Dinas Kesehatan Kabupaten Hulu Sungai Selatan

Source: Health Service of Hulu Sungai Selatan Regency

**Jumlah Klinik Keluarga Berencana (KKB) dan Pos Pelayanan Keluarga Berencana Desa (PPKBD) Menurut Kecamatan di Kabupaten Hulu Sungai Selatan, 2018**

**Tabel 4.2.12**  
**Table** *Number of Family Planning Clinics and Village Family Planning Service Units by Subdistrict in Hulu Sungai Selatan Regency, 2018*

	<b>Kecamatan Subdistrict</b>	<b>KKB Family Planning Clinics</b>	<b>PPKBD Village Family Planning Service Units</b>
	(1)	(2)	(3)
1	Padang Batung	3	17
2	Loksado	2	11
3	Telaga Langsat	1	11
4	Angkinang	3	11
5	Kandangan	3	18
6	Sungai Raya	4	18
7	Simpur	2	11
8	Kalumpang	1	9
9	Daha Selatan	4	16
10	Daha Barat	2	7
11	Daha Utara	2	19
<b>Hulu Sungai Selatan</b>			
	<b>2018</b>	<b>27</b>	<b>148</b>
	<b>2017</b>	<b>26</b>	<b>148</b>
	<b>2016</b>	<b>28</b>	<b>148</b>
	<b>2015</b>	<b>28</b>	<b>148</b>

Sumber: Dinas Pengendalian Penduduk, Keluarga Berencana, Pemberdayaan Perempuan, & Perlindungan Anak Kabupaten Hulu Sungai Selatan

Source: *Population Control, Family Planning, Woman Empowerment, & Child Protection Service of Hulu Sungai Selatan Regency*

**Tabel 4.2.13** Jumlah Pasangan Usia Subur dan Peserta KB Aktif Menurut Kecamatan di Kabupaten Hulu Sungai Selatan, 2018  
**Number of Eligible Couples and Family Planning Participants by Subdistrict in Hulu Sungai Selatan Regency, 2018**

	Kecamatan Subdistrict	Jumlah PUS Eligible Couples	Peserta KB Aktif Family Planning Participants			
			IUD	MOW	MOP	Kondom Condom
	(1)	(2)	(3)	(4)	(5)	(6)
1	Padang Batung	4 307	21	35	1	9
2	Loksado	1 790	1	10	-	2
3	Telaga Langsat	2 052	11	21	4	9
4	Angkinang	3 054	14	15	2	15
5	Kandangan	9 394	173	337	16	136
6	Sungai Raya	3 178	18	22	3	9
7	Simpur	3 427	25	23	5	6
8	Kalumpang	3 469	25	23	5	8
9	Daha Selatan	8 936	33	115	12	53
10	Daha Barat	2 318	17	12	1	13
11	Daha Utara	6 770	27	57	48	26
<b>Hulu Sungai Selatan</b>						
	<b>2018</b>	<b>48 695</b>	<b>365</b>	<b>670</b>	<b>97</b>	<b>288</b>
	<b>2017</b>	<b>46 377</b>	<b>334</b>	<b>461</b>	<b>87</b>	<b>308</b>
	<b>2016</b>	<b>44 664</b>	<b>389</b>	<b>633</b>	<b>82</b>	<b>468</b>
	<b>2015</b>	<b>46 812</b>	<b>361</b>	<b>591</b>	<b>68</b>	<b>572</b>
	<b>2014</b>	<b>47 020</b>	<b>342</b>	<b>520</b>	<b>60</b>	<b>615</b>
	<b>2013</b>	<b>46 008</b>	<b>322</b>	<b>465</b>	<b>44</b>	<b>566</b>

Lanjutan Tabel/*Continued Table 4.2.13*

Kecamatan <i>Subdistrict</i>	Peserta KB Aktif <i>Family Planning Participants</i>				Persentase Peserta KB aktif PUS/ <i>Percentage of Family Planning</i>
	Implan <i>Implants</i>	Suntikan <i>Injection</i>	Pil <i>Pill</i>	Jumlah <i>Total</i>	
(1)	(7)	(8)	(9)	(10)	(11)
1 Padang Batung	146	1 570	1 338	3 120	72,44
2 Loksado	94	1 021	321	1 449	80,95
3 Telaga Langsat	123	630	708	1 506	73,39
4 Angkinang	93	1 331	1 120	2 590	84,81
5 Kandangan	640	1 919	4 319	7 540	80,26
6 Sungai Raya	220	1 053	1 263	2 588	81,43
7 Simpur	271	689	1 825	2 844	82,99
8 Kalumpang	275	710	1 831	2 877	82,93
9 Daha Selatan	268	1 867	4 472	6 820	76,32
10 Daha Barat	39	1 050	987	2 119	91,42
11 Daha Utara	60	1 905	2 759	4 882	72,11
<b>Hulu Sungai Selatan</b>					
<b>2018</b>	<b>2 229</b>	<b>13 745</b>	<b>20 943</b>	<b>38 335</b>	<b>78,72</b>
<b>2017</b>	<b>2 022</b>	<b>12 289</b>	<b>19 685</b>	<b>35 186</b>	<b>75,87</b>
<b>2016</b>	<b>2 219</b>	<b>10 509</b>	<b>20 601</b>	<b>34 901</b>	<b>78,14</b>
<b>2015</b>	<b>2 011</b>	<b>9 115</b>	<b>25 168</b>	<b>37 886</b>	<b>80,93</b>
<b>2014</b>	<b>1 982</b>	<b>9 085</b>	<b>26 030</b>	<b>38 634</b>	<b>82,17</b>
<b>2013</b>	<b>1 806</b>	<b>8 382</b>	<b>25 485</b>	<b>37 070</b>	<b>80,57</b>

Sumber: Dinas Pengendalian Penduduk, Keluarga Berencana, Pemberdayaan Perempuan, & Perlindungan Anak Kabupaten Hulu Sungai Selatan

Source: *Population Control, Family Planning, Woman Empowerment, & Child Protection Service of Hulu Sungai Selatan Regency*

**Tabel** 4.2.14 **Jumlah Peserta JKN-KIS Menurut Jenis Peserta di Kabupaten Hulu Sungai Selatan, 2017-2018**  
**Table** 4.2.14 **Number of JKN-KIS Members by Kind of Members in Hulu Sungai Selatan Regency, 2017- 2018**

Jenis Peserta <i>Kind of Members</i>	2017	2018
(1)	(2)	(3)
PNS	20 308	22 524
Pensiunan	6 400	6 968
PBI APBD	17 365	31 111
Veteran	236	238
Perintis Kemerdekaan	1	1
PBI APBN	69 926	69 800
Pekerja Mandiri	18 607	27 398
Pegawai BUMN/BUMD	237	237
Pegawai Swasta	6 133	7 277
Pensiunan Swasta	6	8
TNI dan Polri	1 455	1 639
<b>Jumlah/Total</b>	<b>140 674</b>	<b>167 201</b>

Sumber: BPJS Kesehatan Kabupaten Hulu Sungai Selatan

Source: Health BPJS of Hulu Sungai Selatan Regency

**Tabel 4.2.15** Jumlah Peserta JKN-KIS yang Terdaftar di FKTP di Kabupaten Hulu Sungai Selatan, 2018  
**Table 4.2.15** *Number of JKN-KIS Members Registered at FKTP in Hulu Sungai Selatan Regency, 2018*

<b>Puskesmas dan Dokter Keluarga</b> <b>Public Health Center and Family</b>		<b>Jumlah Peserta</b> <b>Number of Members</b>
(1)		(2)
1.	Puskesmas Sungai Pinang	9 217
2.	Puskesmas Baruh Jaya	10 029
3.	Puskesmas Kandangan	14 760
4.	Puskesmas Jambu Hilir	10 560
5.	Puskesmas Gambah	4 976
6.	Puskesmas Bajayau	3 579
7.	Puskesmas Negara	11 178
8.	Puskesmas Pasungkan	6 334
9.	Puskesmas Simpur	7 230
10.	Puskesmas Wasah	4 804
11.	Puskesmas Sungai Raya	5 285
12.	Puskesmas Batang Kulur	3 124
13.	Puskesmas Padang Batung	4 350
14.	Puskesmas Kaliring	5 696
15.	Puskesmas Angkinang	9 809
16.	Puskesmas Bamban	3 884
17.	Puskesmas Telaga Langsung	7 180
18.	Puskesmas Kalumpang	4 629
19.	Puskesmas Loksado	4 018
20.	Puskesmas Malinau	2 053
21.	Puskesmas Bayanan	8 367
22.	Dokter Keluarga	20 879
23.	Klinik	3 270
<b>Jumlah/Total</b>		<b>165 211</b>

Sumber: BPJS Kesehatan Kabupaten Hulu Sungai Selatan  
 Source: *Health BPJS of Hulu Sungai Selatan Regency*

**Tabel**  
**Table** 4.2.16

**Kegiatan Pelayanan Rawat Jalan di RS Ceria, RS Pahlawan Medical Center, dan RSUD Brigjend H. Hasan Basry, 2018**  
**Outpatient Services of Ceria Hospital, Pahlawan Medical Center Hospital, and Brigjend H. Hasan Basry Hospital, 2018**

<b>Uraian</b> <b>Description</b>	<b>RS Ceria</b> <b>Ceria</b> <b>Hospital</b>	<b>RS Pahlawan</b> <b>Medical</b> <b>Center</b> <b>Pahlawan</b> <b>Medical</b> <b>Center</b> <b>Hospital</b>	<b>RSUD</b> <b>Brigjend H.</b> <b>Hasan Basry</b> <b>Brigjend H.</b> <b>Hasan Basry</b> <b>Hospital</b>	<b>RSU</b> <b>Daha</b> <b>Sejahtera</b> <b>Daha</b> <b>Sejahtera</b> <b>Hospital</b>
(1)	(2)	(3)	(4)	(5)
Kunjungan baru	5 454	-	8 213	2 633
Kunjungan lama	9 211	-	70 319	2 023
Kunjungan umum	3 814	-	6 900	869
Kunjungan perusahaan	537	80	99	-
Kunjungan BPJS PBI/ Non PBI	10 314	-	71 699	1 881
Kunjungan gratis	-	101	-	-
Rujukan dari bawah	1 209	-	34 960	1 881
Pasien dirujuk	-	-	103	297
Rujukan	-	-	70 964	-
Hari buka poliklinik	6	-	6	2
Rata-rata kunjungan perhari	75	8	260	8

Sumber: RS Ceria, RS Pahlawan Medical Center, dan RSUD Brigjend H. Hasan Basry, RSU Daha Sejahtera  
Source: Ceria Hospital, Pahlawan Medical Center Hospital, and Brigjend H. Hasan Basry Hospital

**Tabel**  
**4.2.17**  
**Table**

**Kegiatan Pelayanan Rawat Inap di RS Ceria, RS Pahlawan Medical Center, dan RSUD Brigjend H. Hasan Basry, 2018**  
**Inpatient Services of Ceria Hospital, Pahlawan Medical Center Hospital, and Brigjend H. Hasan Basry Hospital, 2018**

<b>Uraian</b> <b>Description</b>	<b>RS Ceria</b> <b>Ceria Hospital</b>	<b>RS Pahlawan</b> <b>Medical Center</b> <b>Pahlawan</b> <b>Medical Center</b> <b>Hospital</b>	<b>RSUD Brigjend</b> <b>H. Hasan</b> <b>Basry</b> <b>Brigjend H.</b> <b>Hasan Basry</b> <b>Hospital</b>	<b>RSU Daha</b> <b>Sejahtera</b> <b>Daha Sejahtera</b> <b>Hospital</b>
(1)	(2)	(3)	(4)	(5)
Tempat tidur	50	51	252	50
Hari rawat tersedia	-	-	-	-
Hari rawat maksimum	-	-	-	-
Pasien awal bulan	-	-	-	4
Pasien masuk	2 987	1 723	13 395	2 369
Pasien keluar (H+M)	2 987	1 723	11 788	2 367
Pasien keluar hidup	2 956	1 711	11 168	2 317
Pasien keluar mati	31	12	620	50
Pasien mati < 48 jam	17	7	206	16
Pasien mati > 48 jam	14	5	414	34
Pasien sisa bulan ini	-	-	200	23
Lama dirawat	8 712	5 636	56 487	7 740
Hari perawatan	11 699	7 359	80 810	6 245
BOR	64,10	40	87,85	34,31
BTO	59,74	34	43,25	47,30
LOS	2,92	4	5,21	2,64
TOI	2,19	7	0,96	3,17
GDR	1,04	7	61,78	0,02
NDR	0,47	4	35,25	0,006
Pasien umum/bayar	638	1 596	628	584
Pasien ASKES/BPJS	2 349	-	12 715	1 783
Pasien Jamkesda	-	-	-	-
Pasien Gakin/ Jamkesmas/Askes	-	-	25	-
Pasien gratis	-	127	-	-
Persalinan	564	35	1 076	248
Kematian perinatologi	-	-	70	1
ALM	-	-	-	-
Rujukan dari bawah	-	-	34 960	222
Pasien dirujuk	53	10	103	-

Sumber: RS Ceria, RS Pahlawan Medical Center, dan RSUD Brigjend H. Hasan Basry, RSU Daha Sejahtera

Source: Ceria Hospital, Pahlawan Medical Center Hospital, and Brigjend H. Hasan Basry Hospital



4.3 KRIMINALITAS/*CRIME*

**Tabel 4.3.1** Jumlah Tindak Pidana yang Dilaporkan Menurut Kepolisian Sektor di Kabupaten Hulu Sungai Selatan, 2015–2018  
**Table** *Number of Reported Criminal Cases by Subdistrict Police Office in Hulu Sungai Selatan Regency, 2014–2018*

Kepolisian Sektor <i>Subdistrict Police Office</i>		2015	2016	2017	2018
(1)	(2)	(3)	(4)	(5)	(5)
1	Padang Batung	15	21	28	34
2	Loksado	6	12	22	7
3	Telaga Langsung	7	16	9	13
4	Angkinang	17	28	22	15
5	Kandangan	56	54	58	101
6	Sungai Raya	26	27	23	34
7	Simpur	9	14	9	15
8	Kalumpang	2	3	8	5
9	Daha Selatan	10	28	28	38
10	Daha Barat <sup>1)</sup>	-	-	-	2
11	Daha Utara	13	11	25	17
<b>Hulu Sungai Selatan</b>		<b>148</b>	<b>214</b>	<b>232</b>	<b>281</b>

Catatan/Note: <sup>1)</sup> Di Kecamatan Daha Barat Tidak Ada Kepolisian Sektor/In Daha Barat Subdistrict there is no Subdistrict Police Office

Sumber: Polisi Resort Hulu Sungai Selatan

Source: Police Resort of Hulu Sungai Selatan Regency

**Tabel**  
**Table** 4.3.2

**Persentase Penyelesaian Tindak Pidana Menurut Kepolisian Sektor di Kabupaten Hulu Sungai Selatan, 2015–2018**  
*Percentage of Crime Clearance Rate by Subdistrict Police Office in Hulu Sungai Selatan Regency, 2014–2016*

Kepolisian Sektor Subdistrict Police Office		2015	2016	2017	2018
(1)		(2)	(3)	(4)	(5)
1	Padang Batung	80	95,2	46,4	100
2	Loksado	66	108,3	40,9	100
3	Telaga Langsung	43	87,5	33,3	77
4	Angkinang	65	89,3	50,0	100
5	Kandangan	70	83,3	44,8	90
6	Sungai Raya	39	96,3	60,8	76
7	Simpur	45	92,9	44,4	93
8	Kalumpang	50	100	50,0	60
9	Daha Selatan	60	92,9	50,0	82
10	Daha Barat	-	-	-	100
11	Daha Utara	100	90,9	52,0	88

Sumber: Polisi Resort Hulu Sungai Selatan

Source: Police Resort of Hulu Sungai Selatan Regency

**Tabel**  
**Table** 4.3.3

**Jumlah Tindak Pidana yang Dilaporkan dan Diselesaikan Menurut Jenis Tindak Pidana di Kabupaten Hulu Sungai Selatan, 2018**  
**Number of Reported and Cleared Criminal Cases by Type of Cases in Hulu Sungai Selatan Regency, 2018**

Jenis Tindak Pindana <i>Type of Case</i>	Dilaporkan <i>Reported</i>	Diselesaikan <i>Cleared</i>
(1)	(2)	(3)
1. Pembunuhan	1	1
2. Penganiayaan Berat (ANIRAT)	8	8
3. Pencurian dengan Pemberatan (CURAT)	14	8
4. Pencurian dengan Kekerasan (CURAS)	1	-
5. Curanmor R2	14	5
6. Curanmor R4	-	1
7. Kebakaran/Pembakaran	8	8
8. Perjudian	14	14
9. Pencurian Biasa (CURBIS)	22	11
10. Pemerksaan/Perjinahan/Pencabulan	1	-
11. Penggelapan	4	1
12. Penipuan	2	1
13. Penganiayaan Ringan (ANIRING)	8	11
14. Bawa Sajam/Lahgun Sajam	62	62
15. Pengancaman	3	3
16. Kekerasan Dalam Rumah Tangga (KDRT)	-	-
17. Penemuan Mayat	9	9
18. Setrum Ikan Bukan Illegal Fishing	6	6
19. Percobaan Pencurian dengan Kekerasan	-	-
20. Pengeroyokan	3	3
21. UU Perlindungan Anak	2	2
22. Tipiring	17	17
23. Mengedarkan obat keras/tidak memiliki izin pendedaran	31	31
24. Penembakan	-	-
25. Melarikan anak dibawah umur	-	-
26. Persetujuan dibawah umur	4	1
27. Pencabulan dibawah umur	1	-
28. Narkotika	36	36
29. Illegal logging	-	-
30. BBM ilegal	3	3
31. Dengan Kekerasan Melawan Petugas	1	-
32. Korupsi	1	3
33. Pencemaran Nama Baik (UU ITE)	1	1
34. Penangkapan Satwa yang dilindungi	1	1
35. Illegal Mining	2	1
36. Percobaan Perkosaan	1	-
<b>Jumlah/Total</b>	<b>281</b>	<b>248</b>

Sumber: Polisi Resort Hulu Sungai Selatan1  
Source: Police Resort of Hulu Sungai Selatan Regency

**Tabel**  
**Table** 4.3.4

**Jumlah Kecelakaan, Kerugian Material, dan Korban Menurut Bulan di Kabupaten Hulu Sungai Selatan, 2018**

**Number of Accident, Financial Loss, and Victims by Month in Hulu Sungai Selatan Regency, 2018**

Bulan Month	Jumlah Kecelakaan Number of Accident	Kerugian Material Financial Loss (rupiah)	Kondisi Korban Victims Condition		
			Meninggal Death	Luka Berat Seriously Injured	Luka Ringan Wound
(1)	(2)	(3)	(4)	(5)	(6)
Januari/January	4	18 000 000	3	-	3
Februari/February	3	4 000 000	1	1	5
Maret/March	3	9 500 000	1	2	5
April/April	2	8 000 000	-	2	1
Mei/May	4	13 500 000	1	1	4
Juni/June	3	3 500 000	-	1	1
Juli/July	2	2 300 000	1	-	1
Agustus/August	4	18 000 000	4	-	3
September/September	3	1 300 000	2	-	2
Oktober/October	3	6 100 000	3	-	1
November/November	1	1 000 000	-	-	1
Desember/December	3	5 000 000	1	-	4
<b>Jumlah/Total</b>	<b>35</b>	<b>90 200 000</b>	<b>17</b>	<b>7</b>	<b>31</b>

Sumber: Polisi Resort Hulu Sungai Selatan  
Source: Police Resort of Hulu Sungai Selatan Regency

Tabel

4.3.5

**Jumlah Pecandu Narkoba yang Melapor di Badan Narkotika Nasional Kabupaten Hulu Sungai Selatan Menurut Kelompok Umur dan Jenis Kelamin, 2018**

Table

*Number of Drug Addicts Reported in National Narcotics Agency of Hulu Sungai Selatan Regency by Age Group and Sex, 2018*

Kelompok Umur <i>Age Groups</i>	Jenis Kelamin <i>Sex</i>	
	Laki-laki <i>Male</i>	Perempuan <i>Female</i>
(1)	(2)	(3)
0 - 15	-	-
16 -19	8	-
20 - 24	1	-
25 - 40	12	-
41 - 59	-	-
60 - 79	-	-
80 >	-	-
<b>Jumlah/Total</b>	<b>21</b>	-

Sumber: Badan Narkotika Nasional Kabupaten Hulu Sungai Selatan

Source: National Narcotics Agency of Hulu Sungai Selatan Regency

Tabel

4.3.6

Table

**Jumlah Pecandu Narkoba yang Melapor di Badan Narkotika Nasional Kabupaten Hulu Sungai Selatan Menurut Tingkat Pendidikan Tertinggi yang Ditempatkan dan Jenis Kelamin, 2018**  
*Number of Drug Addicts Reported in National Narcotics Agency of Hulu Sungai Selatan Regency by Educational Attainment and Sex, 2018*

Pendidikan Tertinggi yang Ditempatkan <i>Educational Attainment</i>	Jenis Kelamin <i>Sex</i>	
	Laki-laki <i>Male</i>	Perempuan <i>Female</i>
(1)	(2)	(3)
Tidak/Belum Pernah Sekolah/ <i>No Schooling</i>	2	-
Sekolah Dasar Sederajat/ <i>Primary School</i>	10	-
Sekolah Menengah Pertama Sederajat/ <i>Junior High School</i>	3	-
Sekolah Menengah Atas Sederajat/ <i>Senior High School</i>	4	-
Diploma I/II/III/Akademi Diploma I/II/III/Academy	2	-
S1/ <i>Bachelor</i>	-	-
S2/ <i>Master</i>	-	-
S3/ <i>Doctor</i>	-	-
<b>Jumlah/Total</b>	<b>21</b>	<b>-</b>

Sumber: Badan Narkotika Nasional Kabupaten Hulu Sungai Selatan

Source: *National Narcotics Agency of Hulu Sungai Selatan Regency*

**Tabel 4.3.7** Jumlah Pecandu Narkoba yang Melapor di Badan Narkotika Nasional Kabupaten Hulu Sungai Selatan Menurut Jenis Pekerjaan dan Jenis Kelamin, 2018  
**Table** *Number of Drug Addicts Reported in National Narcotics Agency of Hulu Sungai Selatan Regency by Type of Work and Sex, 2018*

Jenis Pekerjaan <i>Type of Work</i>	Jenis Kelamin <i>Sex</i>	
	Laki-laki <i>Male</i>	Perempuan <i>Female</i>
(1)	(2)	(3)
PNS	1	-
Swasta	3	-
Wiraswasta	5	-
Polisi	-	-
TNI	-	-
Petani	-	-
Mahasiswa	-	-
Pelajar	2	-
Buruh	2	-
Pengangguran	8	-
<b>Jumlah/Total</b>	<b>21</b>	<b>-</b>

Sumber: Badan Narkotika Nasional Kabupaten Hulu Sungai Selatan  
 Source: National Narcotics Agency of Hulu Sungai Selatan Regency

**Tabel 4.3.8** Jumlah Pecandu Narkoba yang Melapor di Badan Narkotika Nasional Kabupaten Hulu Sungai Selatan Menurut Jenis Zat Kandungan, 2018  
*Number of Drug Addicts Reported in National Narcotics Agency of Hulu Sungai Selatan Regency by Type of Substance, 2018*

Jenis Zat Kandungan <i>Type of Substance</i>	Jumlah <i>Total</i>
(1)	(2)
Shabu	11
Ganja	-
Ekstasi	-
Tembakau Gorila	-
Carnophen	-
Lem Fox	5
Dexstro	-
Kodein	-
Lain-lain	5
<b>Jumlah/Total</b>	<b>21</b>

Sumber: Badan Narkotika Nasional Kabupaten Hulu Sungai Selatan  
 Source: *National Narcotics Agency of Hulu Sungai Selatan Regency*



**Jumlah Tindak Pidana Khusus yang Diterima dan Diselesaikan  
Menurut Jenis Tindak Pidana di Kejaksaan Negeri Kab. Hulu Sungai  
Selatan, 2018**

**Tabel 4.3.9**  
**Table**

**Number of Accepted and Completed Special Case by Type of Case in  
District Prosecutor of Hulu Sungai Selatan Regency, 2018**

Jenis Tindak Pidana <i>Type of Case</i>	Sisa Tahun 2017 <i>Remains From 2017</i>	Diterima Tahun Ini <i>Accepted This Year</i>	Jumlah Perkara <i>Number of Cases</i>	Diselesaikan Tahun ini <i>Completed This Year</i>	Sisa Tahun ini <i>Remains This Year</i>
(1)	(2)	(3)	(4)	(5)	(6)
Umum	-	-	-	-	-
Ekonomi	-	-	-	-	-
Subversi	-	-	-	-	-
Korupsi :					
a. Penyelidikan	1	-	1	1	-
b. Penyidikan	1	-	1	1	-
Narkotika	-	-	-	-	-
Imigrasi	-	-	-	-	-
Sajam	-	-	-	-	-
Perikanan	-	-	-	-	-
Lain-lain (Psikotropika UU No. 5 Tahun 1997)	-	-	-	-	-
<b>Jumlah/Total</b>	<b>2</b>	<b>-</b>	<b>2</b>	<b>2</b>	<b>-</b>

Sumber: Kejaksaan Negeri Kab. Hulu Sungai Selatan

Source: District Prosecutor of Hulu Sungai Selatan Regency

**Tabel**  
**Table** 4.3.10

**Jumlah Tindak Pidana Umum yang Diterima dan Diselesaikan Menurut Bulan di Kejaksaan Negeri Kab. Hulu Sungai Selatan, 2018**  
**Number of Accepted and Completed General Case by Month in District Prosecutor of Hulu Sungai Selatan Regency, 2018**

<b>Bulan Month</b>	<b>Sisa Bulan Lalu Remains From Previous Month</b>	<b>Diterima Accepted</b>	<b>Jumlah Perkara Number of Cases</b>	<b>Diselesaikan Tahun ini Completed This Year</b>	<b>Sisa Bulan ini Remains This Month</b>
(1)	(2)	(3)	(4)	(5)	(6)
Januari/January	17	23	40	25	15
Februari/February	15	23	38	22	16
Maret/March	16	33	49	25	24
April/April	24	30	54	28	26
Mei/May	26	24	50	32	18
Juni/June	18	22	40	11	29
Juli/July	19	10	39	17	22
Agustus/August	22	28	50	20	30
September/September	30	26	56	21	35
Oktober/October	35	41	76	5	51
November/November	51	22	73	62	11
Desember/December	11	17	28	15	13

Sumber: Kejaksaan Negeri Kab. Hulu Sungai Selatan  
Source: District Prosecutor of Hulu Sungai Selatan Regency

**Jumlah Tindak Pidana Umum yang Diterima dan Diselesaikan  
Menurut Jenis Tindak Pidana di Kejaksaan Negeri Kab. Hulu  
Sungai Selatan, 2018**

**Tabel 4.3.11**  
**Table**

*Number of Accepted and Completed Special Case by Type of Case  
in District Prosecutor of Hulu Sungai Selatan Regency, 2018*

Jenis Tindak Pidana <i>Type of Case</i>	Sisa	Diterima	Jumlah	Diselesaikan	Sisa
	Tahun 2017 <i>Remains From 2017</i>	Tahun Ini <i>Accepted This Year</i>	Perkara <i>Number of Cases</i>	Tahun ini <i>Completed This Year</i>	Tahun ini <i>Remains This Year</i>
(1)	(2)	(3)	(4)	(5)	(6)
Umum	-	-	-	-	-
Ekonomi	-	-	-	-	-
Subversi	-	-	-	-	-
Korupsi :	-	-	-	-	-
Narkotika	2	50	52	47	5
Imigrasi	-	-	-	-	-
Sajam	-	65	65	63	2
Perikanan	-	6	6	6	-
Lain-lain (Psikotropika UU No. 5 Tahun 1997)	-	-	-	-	-
<b>Jumlah/Total</b>	<b>2</b>	<b>121</b>	<b>123</b>	<b>116</b>	<b>7</b>

Sumber: Kejaksaan Negeri Kab. Hulu Sungai Selatan  
Source: District Prosecutor of Hulu Sungai Selatan Regency

**Tabel 4.3.12** Jumlah Perkara Pidana dan Perdata di Pengadilan Negeri Kandangan Kabupaten Hulu Sungai Selatan, 2018  
*Number of Penal Law and Civil Law Cases in District Court Kandangan of Hulu Sungai Selatan Regency, 2018*

Jenis Perkara <i>Type of Cases</i>	Diterima <i>Accepted</i>	Diselesaikan <i>Verdict</i>
(1)	(2)	(3)
<b>Perkara Pidana</b>		
Biasa	264	243
Singkat	-	-
Ringan	31	31
Pelanggaran/Lalu Lintas	4 870	4 870
<b>Perkara Perdata</b>		
Gugatan	9	4
Permohonan	115	115
Konsinyasi	-	-

Sumber: Pengadilan Negeri Kelas I B Kandangan Kabupaten Hulu Sungai Selatan  
 Source: District Court of Hulu Sungai Selatan Regency

**Tabel**  
**Table** 4.3.13

**Jumlah Narapidana Menurut Bulan dan Lamanya Hukuman di  
Kabupaten Hulu Sungai Selatan, 2018**  
**Number of Convict by Month and Punishment Period in Hulu  
Sungai Selatan Regency, 2018**

<b>Bulan Month</b>	<b>Seumur Hidup Life Sentence</b>	<b>&lt; 1 Tahun &lt; 1 year</b>	<b>&gt;1 Tahun &gt; 1 year</b>	<b>Jumlah Total</b>
(1)	(2)	(3)	(4)	(5)
Januari/January	-	44	172	216
Februari/February	-	61	181	242
Maret/March	-	55	170	225
April/April	-	57	161	218
Mei/May	-	58	155	213
Juni/June	-	53	146	199
Juli/July	-	61	163	224
Agustus/August	-	37	131	168
September/ September	-	41	134	175
Oktober/October	-	42	132	174
November/November	-	40	130	170
Desember/December	-	31	133	164
<b>Jumlah/Total</b>				
<b>2018</b>	-	<b>580</b>	<b>1 808</b>	<b>2 388</b>
<b>2017</b>	<b>1</b>	<b>354</b>	<b>250</b>	<b>605</b>
<b>2016</b>	-	<b>596</b>	<b>1 509</b>	<b>2 105</b>

Sumber: Rumah Tahanan Negara Kandangan  
Source: Detention Center Kandangan

**Tabel**  
**Table** 4.3.14

**Jumlah Narapidana Menurut Bulan, Tingkat Usia, dan Jenis Kelamin Kabupaten Hulu Sungai Selatan, 2018**  
**Number of Convict by Month, Age Group, and Sex in Hulu Sungai Selatan Regency, 2018**

Kecamatan Subdistrict	Dewasa Adult		Remaja Teenager		Anak-Anak Children	
	Laki-laki Male	Wanita Female	Laki-laki Male	Wanita Female	Laki-laki Male	Wanita Female
(1)	(2)	(3)	(4)	(5)	(6)	(7)
Januari/January	211	9	7	-	1	-
Februari/February	231	10	6	-	1	-
Maret/March	214	6	6	-	2	-
April/April	208	4	6	-	2	-
Mei/May	208	2	5	-	3	-
Juni/June	195	2	5	-	2	-
Juli/July	210	3	8	-	2	-
Agustus/August	169	1	8	-	2	-
September/September	173	1	8	-	2	-
Oktober/October	163	1	7	-	3	-
November/November	159	-	9	-	4	-
Desember/December	150	1	8	-	6	-
<b>Jumlah/Total</b>						
<b>2018</b>	<b>2 291</b>	<b>40</b>	<b>83</b>	<b>-</b>	<b>30</b>	<b>-</b>
<b>2017</b>	<b>558</b>	<b>18</b>	<b>21</b>	<b>1</b>	<b>7</b>	<b>-</b>
<b>2016</b>	<b>1 914</b>	<b>51</b>	<b>119</b>	<b>-</b>	<b>21</b>	<b>-</b>

Sumber: Rumah Tahanan Negara Kandangan  
Source: Detention Center Kandangan

**Tabel 4.3.15** Jumlah Narapidana Menurut Bulan, Jenis Pidana, dan Jenis Kelamin Kabupaten Hulu Sungai Selatan, 2018  
**Number of Prisoner by Month, Punishment Type, and Sex in Hulu Sungai Selatan Regency, 2018**

Kecamatan Subdistrict	Penjara <i>Imprisonment</i>		Kurungan Pengganti Denda <i>Subtitute Punishment</i>		Jumlah <i>Total</i>	
	Laki- laki <i>Male</i>	Wanita <i>Female</i>	Laki- laki <i>Male</i>	Wanita <i>Female</i>	Laki- laki <i>Male</i>	Wanita <i>Female</i>
(1)	(2)	(3)	(4)	(5)	(6)	(7)
Januari/ <i>January</i>	211	9	20	2	231	11
Februari/ <i>February</i>	231	10	28	2	259	12
Maret/ <i>March</i>	214	6	8	1	222	7
April/ <i>April</i>	208	4	3	-	211	4
Mei/ <i>May</i>	208	2	15	1	223	3
Juni/ <i>June</i>	195	2	6	-	201	6
Juli/ <i>July</i>	210	3	11	1	221	4
Agustus/ <i>August</i>	169	1	22	1	191	2
September/ <i>September</i>	173	1	18	-	191	1
Oktober/ <i>October</i>	163	1	9	-	172	1
November/ <i>November</i>	159	-	12	-	171	-
Desember/ <i>December</i>	150	1	12	1	162	2
<b>Jumlah/<i>Total</i></b>						
<b>2018</b>	<b>2 291</b>	<b>40</b>	<b>164</b>	<b>9</b>	<b>2 455</b>	<b>53</b>
<b>2017</b>	<b>518</b>	<b>17</b>	<b>66</b>	<b>4</b>	<b>584</b>	<b>21</b>
<b>2016</b>	<b>1 991</b>	<b>42</b>	<b>63</b>	<b>9</b>	<b>2 054</b>	<b>51</b>

Sumber: Rumah Tahanan Negara Kandangan  
 Source: Detention Center Kandangan

## 4.4 AGAMA DAN SOSIAL LAINNYA/RELIGION AND OTHER SOCIAL AFFAIRS

**Tabel 4.4.1** Jumlah Penduduk Menurut Kecamatan dan Agama yang Dianut di Kabupaten Hulu Sungai Selatan, 2018  
**Table** *Population by Subdistrict and Religion in Hulu Sungai Selatan Regency, 2018*

Kecamatan <i>Subdistrict</i>	Islam <i>Moslem</i>	Kristen <i>Christian</i>	Katolik <i>Catholic</i>	Hindu <i>Hindu</i>
(1)	(2)	(3)	(4)	
1 Padang Batung	21 422	6	-	-
2 Loksado	5 114	1 051	4	375
3 Telaga Langsat	10 396	-	-	-
4 Angkinang	18 740	2	-	-
5 Kandangan	48 648	108	12	12
6 Sungai Raya	17 802	25	-	2
7 Simpur	15 259	1	-	-
8 Kalumpang	6 559	-	-	-
9 Daha Selatan	41 408	8	-	-
10 Daha Barat	7 590	-	-	-
11 Daha Utara	32 222	10	-	-
<b>Hulu Sungai Selatan</b>	<b>225 160</b>	<b>1 211</b>	<b>16</b>	<b>389</b>



Lanjutan Tabel/Continued Table 4.4.1

Kecamatan <i>Subdistrict</i>	Budha <i>Buddha</i>	Khong Hu Chu <i>Khong Hu Chu</i>	Keperca- yaan <i>Faith</i>	Jumlah <i>Total</i>
(1)	(6)	(7)	(8)	(9)
1 Padang Batung	1	-	-	21 429
2 Loksado	2	-	1 886	8 432
3 Telaga Langsung	-	-	-	10 396
4 Angkinang	-	-	-	18 742
5 Kandangan	10	-	1	48 791
6 Sungai Raya	-	-	-	17 829
7 Simpur	-	-	-	15 260
8 Kalumpang	-	-	-	6 559
9 Daha Selatan	-	-	-	41 416
10 Daha Barat	-	-	-	7 590
11 Daha Utara	-	-	-	32 232
<b>Hulu Sungai Selatan</b>	<b>13</b>	<b>-</b>	<b>1 887</b>	<b>228 676</b>

Sumber: Dinas Kependudukan dan Pencatatan Sipil Kabupaten Hulu Sungai Selatan

Source: Population and Civil Registration Services of Hulu Sungai Selatan Regency

Tabel  
Table

4.4.2

**Jumlah Tempat Peribadatan Menurut Kecamatan di Kabupaten  
Hulu Sungai Selatan, 2018**  
*Number of Worship Facilities by Subdistrict in Hulu Sungai Selatan  
Regency, 2017*

	<b>Kecamatan Subdistrict</b>	<b>Masjid Mosque</b>	<b>Langgar Langgar</b>	<b>Mushola Mushola</b>	<b>Gereja Protestan Christian Church</b>
	(1)	(2)	(3)	(4)	(5)
1	Padang Batung	24	46	4	-
2	Loksado	10	-	20	5
3	Telaga Langsat	10	36	4	-
4	Angkinang	10	51	7	-
5	Kandangan	20	132	8	1
6	Sungai Raya	13	89	5	-
7	Simpur	11	71	2	-
8	Kalumpang	5	30	-	-
9	Daha Selatan	8	81	-	-
10	Daha Barat	4	24	1	-
11	Daha Utara	10	90	4	-
<b>Hulu Sungai Selatan</b>					
	<b>2018</b>	<b>125</b>	<b>650</b>	<b>55</b>	<b>6</b>
	<b>2017</b>	<b>125</b>	<b>655</b>	<b>60</b>	<b>15</b>
	<b>2016</b>	<b>126</b>	<b>649</b>	<b>40</b>	<b>2</b>
	<b>2015</b>	<b>125</b>	<b>659</b>	<b>34</b>	<b>2</b>

Sumber: Kementerian Agama Kabupaten Hulu Sungai Selatan  
Source: Ministry of Religious Affairs of Hulu Sungai Selatan Regency

Lanjutan Tabel/*Continued Table 4.4.2*

	Kecamatan <i>Subdistrict</i>	Gereja Katolik <i>Catholic Church</i>	Pura <i>Temple</i>	Vihara <i>Vihara</i>	Kelenteng <i>Kelenteng</i>	Balai <i>Hall</i>
	(1)	(6)	(7)	(8)	(9)	(10)
1	Padang Batung	-	-	-	-	-
2	Loksado	-	-	-	-	42
3	Telaga Langsat	-	-	-	-	-
4	Angkinang	-	-	-	-	-
5	Kandangan	-	-	-	-	-
6	Sungai Raya	-	-	-	-	-
7	Simpur	-	-	-	-	-
8	Kalumpang	-	-	-	-	-
9	Daha Selatan	-	-	-	-	-
10	Daha Barat	-	-	-	-	-
11	Daha Utara	-	-	-	-	-
<b>Hulu Sungai Selatan</b>						
	<b>2018</b>	-	-	-	-	<b>42</b>
	<b>2017</b>	-	-	-	-	<b>43</b>
	<b>2016</b>	-	-	-	-	<b>41</b>
	<b>2015</b>	-	-	-	-	<b>41</b>

Sumber: Kementerian Agama Kabupaten Hulu Sungai Selatan

Source: Ministry of Religious Affairs of Hulu Sungai Selatan Regency

**Tabel 4.4.3** Jumlah Desa<sup>1</sup>/Kelurahan yang Mengalami Bencana Alam<sup>2</sup> Menurut Kecamatan di Kabupaten Hulu Sungai Selatan, 2011-2018  
**Table** *Number of Villages<sup>1</sup> that Had natural Disaster<sup>2</sup> by Sub District in Hulu Sungai Selatan Regency, 2011-2018*

	Kecamatan Subdistrict	Banjir/Flood			Gempa Bumi/Earthquake		
		2011	2014	2018	2011	2014	2018
	(1)	(2)	(3)	(4)	(5)	(6)	(7)
1	Padang Batung	7	6	3	-	-	-
2	Loksado	3	2	2	-	-	-
3	Telaga Langsat	2	1	1	-	-	-
4	Angkinang	2	-	8	-	-	-
5	Kandangan	10	6	5	-	-	-
6	Sungai Raya	-	2	1	-	-	-
7	Simpur	-	-	2	-	-	-
8	Kalumpang	3	3	7	-	-	-
9	Daha Selatan	16	1	3	-	-	-
10	Daha Barat	4	-	7	-	-	-
11	Daha Utara	7	1	10	-	-	-
<b>Hulu Sungai Selatan</b>		<b>54</b>	<b>22</b>	<b>49</b>	-	-	-

Lanjutan Tabel/Continued Table 4.4.3

Kecamatan Subdistrict	Tanah Longsor/Landslide		
	2011	2014	2018
(1)	(8)	(9)	(10)
1 Padang Batung	4	1	2
2 Loksado	5	4	8
3 Telaga Langsung	2	-	1
4 Angkinang	-	-	-
5 Kandangan	-	-	-
6 Sungai Raya	-	-	-
7 Simpur	-	-	-
8 Kalumpang	-	-	-
9 Daha Selatan	-	1	-
10 Daha Barat	-	-	-
11 Daha Utara	-	-	-
<b>Hulu Sungai Selatan</b>	<b>11</b>	<b>6</b>	<b>11</b>

Catatan/Note:

<sup>1</sup>Desa pada tabel ini termasuk Unit Permukiman Transmigrasi (UPT) yang masih dibina oleh kementerian terkait dan nagari di Provinsi Sumatera Barat/Villages in this table are included in Transmigration Settlement Unit which is still fostered by the relevant ministries and the nagari in the Province of Sumatera Barat

<sup>2</sup>Terjadi dalam tiga tahun terakhir sampai dengan saat pencacahan/Occurred during the last three years by the time of enumeration

Sumber/Source:

BPS, Pendataan Potensi Desa (Podes)/ BPS-Statistics Indonesia, Village Potential Data Collecting

**Tabel**  
**Table** 4.4.4

**Jumlah Perkara yang Diterima dan Diputuskan Menurut Bulan di Pengadilan Agama Kandangan Kab. Hulu Sungai Selatan, 2018**  
**Number of Accepted Case and Verdict Case by Month in Religion Court Kandangan of Hulu Sungai Selatan Regency, 2018**

<b>Bulan Month</b>	<b>Sisa Bulan Lalu Remains From Previous Month</b>	<b>Diterima Bulan Ini Accepted This Month</b>	<b>Jumlah Perkara Number of Cases</b>	<b>Diputuskan Bulan ini Verdict This Month</b>
(1)	(2)	(3)	(4)	(5)
Januari/January	34	104	138	58
Februari/February	80	99	179	98
Maret/March	81	96	177	107
April/April	70	60	130	58
Mei/May	72	52	124	60
Juni/June	64	29	93	33
Juli/July	60	76	136	41
Agustus/August	95	60	155	68
September/September	87	45	132	46
Oktober/October	86	41	127	72
November/November	55	39	94	38
Desember/December	56	13	69	43

Sumber: Pengadilan Agama Kandangan Kab. Hulu Sungai Selatan  
Source: Religion Court Kandangan of Hulu Sungai Selatan Regency

Jumlah Perkara yang Diterima dan Diputuskan Menurut Jenis Perkara di Pengadilan Agama Kandangan Kab. Hulu Sungai Selatan, 2018

**Tabel 4.4.5**  
**Table**

*Number of Accepted Case and Verdict Case by Type of Case in Religion Court Kandangan of Hulu Sungai Selatan Regency, 2018*

Jenis Perkara <i>Type of Case</i>	Sisa Tahun 2017 <i>Remains From 2017</i>	Diterima Tahun Ini <i>Accepted This Year</i>	Jumlah Perkara <i>Number of Cases</i>	Diputus Tahun ini <i>Verdict This Year</i>	Sisa Tahun ini <i>Remains This Year</i>
(1)	(2)	(3)	(4)	(5)	(6)
Cerai Talak	4	82	86	71	6
Cerai Gugat	27	254	281	241	17
Gugat Harta Bersama	-	-	-	-	-
Gugat Waris	-	-	-	-	-
Perwalian	-	8	8	6	-
Asal Usul Anak	-	6	6	6	-
Pengesahan Nikah	2	133	135	107	3
Wali Adhal	-	2	2	-	-
Penetapan Ahli Waris	-	16	16	14	-
Dispensasi Kawin	1	9	10	1	-
Perubahan Identitas Buku Nikah	-	204	204	200	-
Lain-lain	-	-	-	76	-
<b>Jumlah/Total</b>	<b>34</b>	<b>714</b>	<b>748</b>	<b>722</b>	<b>26</b>

Sumber: Pengadilan Agama Kandangan Hulu Sungai Selatan

Source: Religion Court of Kandangan in Hulu Sungai Selatan Regency

**Tabel**  
**Table** 4.4.6

**Jumlah Perkara yang Diterima dan Diputuskan Menurut Bulan di  
Pengadilan Agama Nagara Kab. Hulu Sungai Selatan, 2018**  
**Number of Accepted Case and Verdict Case by Month in Religion  
Court Nagara of Hulu Sungai Selatan Regency, 2018**

<b>Bulan Month</b>	<b>Sisa Bulan Lalu Remains From Previous Month</b>	<b>Diterima Bulan Ini Accepted This Month</b>	<b>Jumlah Perkara Number of Cases</b>	<b>Diputuskan Bulan ini Verdict This Month</b>
(1)	(2)	(3)	(4)	(5)
Januari/January	1	35	36	14
Februari/February	22	40	62	26
Maret/March	36	37	73	35
April/April	38	33	71	42
Mei/May	29	27	56	37
Juni/June	19	13	32	7
Juli/July	25	28	53	33
Agustus/August	20	18	38	20
September/September	18	25	43	13
Oktober/October	30	37	67	42
November/November	25	35	60	46
Desember/December	14	5	19	19

Sumber: Pengadilan Agama Nagara Kab. Hulu Sungai Selatan

Source: Religion Court Nagara of Hulu Sungai Selatan Regency



**Jumlah Perkara yang Diterima dan Diputuskan Menurut Jenis Perkara di Pengadilan Agama Nagara Kab. Hulu Sungai Selatan, 2018**

**Tabel 4.4.7**  
**Table**

**Number of Accepted Case and Verdict Case by Type of Case in Religion Court Nagara of Hulu Sungai Selatan Regency, 2018**

<b>Jenis Perkara</b> <i>Type of Case</i>	<b>Sisa Tahun</b> <b>2017</b> <i>Remains</i> <i>From 2017</i>	<b>Diterima</b> <b>Tahun Ini</b> <i>Accepted</i> <i>This Year</i>	<b>Jumlah</b> <b>Perkara</b> <i>Number</i> <i>of Cases</i>	<b>Diputuskan</b> <b>Tahun ini</b> <i>Verdict This</i> <i>Year</i>	<b>Sisa Tahun</b> <b>ini</b> <i>Remains</i> <i>This Year</i>
(1)	(2)	(3)	(4)	(5)	(6)
Izin Kawin	-	-	-	-	-
Izin Poligami	-	-	-	-	-
Ishbat Nikah	-	52	52	52	-
Cerai Talak	-	20	20	20	-
Cerai Gugat	1	129	130	130	-
Perwalian	-	-	-	-	-
Nafkah Isteri	-	-	-	-	-
Pembatalan Nikah	-	-	-	-	-
Gugatan Waris	-	-	-	-	-
Penetapan Ahli Waris	-	-	-	-	-
Asal Usul Anak	-	3	3	3	-
Dispensasi Kawin Diterima	-	7	7	7	-
Lain-lain	-	122	122	122	-
<b>Jumlah/Total</b>	<b>1</b>	<b>333</b>	<b>334</b>	<b>334</b>	<b>-</b>

Sumber: Pengadilan Agama Nagara Kab. Hulu Sungai Selatan  
Source: Religion Court Nagara of Hulu Sungai Selatan Regency

**Tabel 4.4.8** Jumlah Armada dan Tenaga Pemadam Kebakaran Menurut Kecamatan di Kabupaten Hulu Sungai Selatan, 2018  
**Table** *Number of Car and Firefighters by Subdistrict in Hulu Sungai Selatan Regency, 2018*

Kecamatan Subdistrict	Jumlah Armada Pemadam Kebakaran Number of Car (unit)				Tenaga Pemadam Kebakaran Number of Firefighter (orang)
	Tangki Tank	Portable Portable	Truk Pemadam Kebakaran Truck Fire	Ambulance Ambulance	
(1)	(2)	(3)	(4)	(5)	(6)
1 Padang Batung	-	-	-	-	-
2 Loksado	-	-	-	-	-
3 Telaga Langsat	-	-	-	-	-
4 Angkinang	-	5	2	2	123
5 Kandangan	16	23	13	5	813
6 Sungai Raya	2	1	2	1	59
7 Simpur	1	1	-	1	76
8 Kalumpang	-	-	-	-	-
9 Daha Selatan	-	10	1	1	238
10 Daha Barat	-	-	-	-	-
11 Daha Utara	-	9	-	-	185
<b>Hulu Sungai Selatan</b>	<b>19</b>	<b>49</b>	<b>18</b>	<b>10</b>	<b>1 494</b>

Sumber: Satpol PP Kab. Hulu Sungai Selatan

Source: *Municipal Police of Hulu Sungai Selatan Regency*

**Tabel 4.4.9** Jumlah Bencana Alam, Korban, dan Taksiran Kerugiannya di Kabupaten Hulu Sungai Selatan, 2018  
**Number of Disaster, Victim, and Its Loss Estimating in Hulu Sungai Selatan Regency, 2018**

Bencana Disaster	Frekuensi Kejadian Frequency	Korban Victim			Taksiran Kerugian Loss Estimating
		Kepala Keluarga Household	Jiwa Person	Meninggal Death	
(1)	(2)	(3)	(4)	(5)	(6)
Kebakaran Fire	92	81	235	2	9 700 000 000
Banjir Flood	3	1	3	-	5 000 000
Tanah Longsor Landslide	6	2	8	-	-
Angin Puyuh Cyclone	50	46	153	1	3 000 000 000
Kekeringan Drought	-	-	-	-	-

Sumber: Badan Penanggulangan Bencana, Kesatuan Bangsa, dan Politik Kab. Hulu Sungai Selatan  
 Source: Disaster Management Agency, National Unity, and Politics of Hulu Sungai Selatan Regency

**Tabel**  
**Table** 4.4.10

**Jumlah Korban dan Santunan Menurut Sifat Cidera di Kabupaten  
Hulu Sungai Selatan, 2018**  
*Number of Victims and Compensation by Injury in Hulu Sungai  
Selatan Regency, 2018*

Bulan Month	Meninggal Death		Luka-luka Injury	
	Korban Victim	Santunan Compensation	Korban Victim	Santunan Compensation
(1)	(2)	(3)	(4)	(5)
Januari/January	3	150 000 000	3	-
Februari/February	1	50 000 000	6	-
Maret/March	1	50 000 000	7	-
April/April	-	-	3	87 661 790
Mei/May	-	-	3	26 005 538
Juni/June	1	50 000 000	4	20 000 000
Juli/July	1	50 000 000	1	19 054 796
Agustus/August	1	50 000 000	1	2 163 500
September/ September	4	200 000 000	3	-
Oktober/October	3	150 000 000	2	38 897 015
November/November	-	-	1	8 854 607
Desember/December	-	-	1	35 590 947
<b>Jumlah/Total</b>	<b>15</b>	<b>750 000 000</b>	<b>35</b>	<b>238 228 193</b>

Sumber: Jasa Raharja Kabupaten Hulu Sungai Selatan

Source: Jasa Raharja of Hulu Sungai Selatan Regency

#### 4.5 KEMISKINAN DAN PEMBANGUNAN MANUSIA/*POVERTY AND HUMAN DEVELOPMENT*

**Tabel** 4.5.1 **Garis Kemiskinan, Penduduk Miskin, dan Gini Rasio di Kabupaten Hulu Sungai Selatan, 2010–2018**  
**Table** 4.5.1 ***Poverty Line, Number of Poor People, and Gini Ratio in Hulu Sungai Selatan Regency, 2010–2018***

Tahun Year	Garis Kemiskinan <i>Poverty Line</i> (rupiah)	Penduduk Miskin <i>Number of Poor People</i>		Gini Rasio <i>Gini Ratio</i>
		Jumlah Total (ribuan)	Persentase Percentage	
(1)	(2)	(3)	(4)	(5)
2010	256 878	16,304	7,66	0,229
2011	279 594	15,761	7,25	0,345
2012	305 283	15,146	6,90	0,295
2013	332 312	14,836	6,67	0,264
2014	351 691	15,233	6,77	0,269
2015	365 097	14,590	6,45	0,312 <sup>r</sup>
2016	409 235	14,420	6,29	0,355
2017	431 296	13,450	5,80	0,336
2018	444 455	12,224	5,21	0,317

Catatan/Note: <sup>r</sup> Angka diperbaiki/Revised figures

Sumber: Badan Pusat Statistik Kabupaten Hulu Sungai Selatan, Susenas

Source: BPS-Statistics of Hulu Sungai Selatan Regency, National Socio Economic Survey

**Tabel**  
**Table** 4.5.2

**Jumlah Penerima Program Usaha Ekonomi Produktif dan Rumah Sejahtera Menurut Kecamatan di Kabupaten Hulu Sungai Selatan, 2018**  
***Number of Recipient of Productive Economic Enterprises and Prosperous Homes by Subdistrict in Hulu Sungai Selatan Regency, 2018***

	<b>Kecamatan Subdistrict</b>	<b>Jumlah Penerima Program Number of Recipient</b>	
		<b>Usaha Ekonomi Produktif Productive Economic Enterprises</b>	<b>Rumah Sejahtera Prosperous Homes</b>
		(1)	(2)
1	Padang Batung	29	21
2	Loksado	14	21
3	Telaga Langsung	7	24
4	Angkinang	7	14
5	Kandangan	7	59
6	Sungai Raya	6	71
7	Simpur	5	73
8	Kalumpang	-	19
9	Daha Selatan	7	41
10	Daha Barat	2	10
11	Daha Utara	8	25
<b>Hulu Sungai Selatan</b>		<b>92</b>	<b>378</b>

Sumber: Dinas Sosial Kabupaten Hulu Sungai Selatan  
Source: Social Services of Hulu Sungai Selatan Regency

Tabel

4.5.3

**Jumlah Penyandang Masalah Kesejahteraan Sosial (PMKS) di  
Kabupaten Hulu Sungai Selatan, 2018**

Table

**Number of of Social Welfare Problem in Hulu Sungai Selatan  
Regency, 2018**

Penyandang Masalah Kesejahteraan Sosial (PMKS)	Jumlah Total
(1)	(2)
1. Anak Balita Telantar	23
2. Anak Telantar	1 174
3. Anak yang Berhadapan Dengan Hukum	-
4. Anak Jalanan	-
5. Anak dengan Kedisabilitas	176
6. Anak yang Menjadi Korban Tindak Kekerasan atau diperlakukan Salah	-
7. Anak yang Memerlukan Perlindungan Khusus	-
8. Lanjut Usia Terlantar	7 709
9. Penyandang Disabilitas	1 118
10. Tuna Susila	1
11. Gelandangan	-
12. Pengemis	42
13. Pemulung	13
14. Kelompok Minoritas	-
15. Bekas Warga Binaan Pemasyarakatan	114
16. Orang dengan HIV/AIDS	-
17. Korban Penyalah Gunaan Napza	198
18. Korban Trafficking	-
19. Korban Tindak Kekerasan	12
20. Pekerja Migran Bermasalah Sosial	-
21. Korban Bencana Alam	281
22. Korban Bencana Sosial	-
23. Perempuan Rawan Sosial Ekonomi	2 134
24. Fakir Miskin	7 212
25. Keluarga Bermasalah Sosial Psikologis	3
26. Komunitas Adat Terpencil	-

Sumber: Dinas Sosial Kabupaten Hulu Sungai Selatan

Source: Social Services of Hulu Sungai Selatan Regency

**Tabel 4.5.4** Jumlah Panti Asuhan dan Anak Asuh di Kabupaten Hulu Sungai Selatan, 2018  
**Table 4.5.4** *Number of Orphanages and Children in Care Every in Hulu Sungai Selatan Regency, 2018*

Kecamatan Subdistrict	Panti Asuhan Orphanages	Anak Asuh Foster Children		
		Laki-laki Male	Perempuan Female	Jumlah Total
(1)	(2)	(3)	(4)	(5)
Padang Batung	1	50	-	50
Loksado	-	-	-	-
Telaga Langsung	-	-	-	-
Angkinang	1	9	9	18
Kandangan	6	164	56	220
Sungai Raya	2	22	34	56
Simpur	-	-	-	-
Kalumpang	-	-	-	-
Daha Selatan	2	52	48	100
Daha Barat	-	-	-	-
Daha Utara	4	113	36	149
<b>Hulu Sungai Selatan</b>	<b>16</b>	<b>410</b>	<b>183</b>	<b>593</b>

Sumber: Dinas Sosial Kabupaten Hulu Sungai Selatan  
 Source: Social Services of Hulu Sungai Selatan Regency



**Tabel**  
**Table** 4.5.5

**Potensi Sumber Kesejahteraan Sosial (PSKS) di Kabupaten Hulu Sungai Selatan, 2018**

**Potential Sources of Sosial Welfare in Hulu Sungai Selatan Regency, 2018**

Kecamatan <i>Subdistrict</i>	Pekerja Sosial Profesional	Tagana	Pekerja Sosial Masyarakat (PSM)			
			Pratama	Madya	Utama	Jumlah
(1)	(2)	(3)	(4)	(5)	(6)	(7)
Padang Batung	-	12	4	-	-	4
Loksado	-	2	1	-	-	1
Telaga Langsat	-	5	5	-	-	5
Angkinang	-	5	11	-	-	11
Kandangan	1	26	13	2	-	15
Sungai Raya	-	11	7	-	-	7
Simpur	-	3	3	-	-	3
Kalumpang	-	6	9	-	-	9
Daha Selatan	-	2	3	-	-	3
Daha Barat	-	1	3	-	-	3
Daha Utara	-	3	3	-	-	3
<b>Hulu Sungai Selatan</b>	<b>1</b>	<b>76</b>	<b>62</b>	<b>2</b>	<b>-</b>	<b>64</b>

Lanjutan Tabel/*Continued Table* 4.5.5

Kecamatan <i>Subdistrict</i>	LKSA <sup>1)</sup>	Klasifikasi Karang Taruna			
		Tumbuh	Berkembang	Maju	Jumlah
(1)	(8)	(9)	(10)	(11)	(12)
Padang Batung	1	4	-	-	4
Loksado	-	3	-	-	3
Telaga Langsat	-	3	-	-	3
Angkinang	1	1	-	-	1
Kandangan	6	9	-	-	9
Sungai Raya	2	1	-	-	1
Simpur	-	-	-	-	-
Kalumpang	-	3	-	-	3
Daha Selatan	2	1	-	-	1
Daha Barat	-	-	-	-	-
Daha Utara	4	-	-	-	-
<b>Hulu Sungai Selatan</b>	<b>16</b>	<b>25</b>	-	-	<b>25</b>

Catatan/*Note*:<sup>1)</sup> Lembaga Kesejahteraan Sosial Anak

Lanjutan Tabel/*Continued Table 4.5.5*

Kecamatan <i>Subdistrict</i>	LK3 <sup>2)</sup>	KP <sup>3)</sup>	WKSBM <sup>4)</sup>	WPKS <sup>5)</sup>	PS <sup>6)</sup>	TKSK <sup>7)</sup>	Dunia Usaha
(1)	(13)	(14)	(15)	(16)	(17)	(18)	(19)
Padang Batung	-	-	-	-	-	1	-
Loksado	-	-	-	-	-	1	-
Telaga Langsat	-	-	2	-	-	1	-
Angkinang	-	-	2	-	-	1	-
Kandangan	1	-	2	2	-	1	-
Sungai Raya	-	-	-	1	-	1	-
Simpur	-	-	-	-	-	1	-
Kalumpang	-	-	6	-	-	1	-
Daha Selatan	-	-	-	1	-	1	-
Daha Barat	-	-	-	-	-	1	-
Daha Utara	-	-	-	-	-	1	-
<b>Hulu Sungai Selatan</b>	<b>1</b>	<b>-</b>	<b>12</b>	<b>4</b>	<b>-</b>	<b>11</b>	<b>-</b>

Catatan/Note:

<sup>2)</sup> Lembaga Konsultasi Kesejahteraan Keluarga<sup>3)</sup> Keluarga Pioner<sup>4)</sup> Wahana Kesejahteraan Sosial Berbasis Masyarakat<sup>5)</sup> Wanita Pemimpin Kesejahteraan Sosial<sup>6)</sup> Penyuluh Sosial<sup>7)</sup> Tenaga Kesejahteraan Sosial Kecamatan

Sumber: Dinas Sosial Kabupaten Hulu Sungai Selatan

Source: *Social Services of Hulu Sungai Selatan Regency*

**Tabel**  
**Table** 4.5.6

**Indeks Pembangunan Manusia (IPM) dan Indikatornya Kabupaten  
Hulu Sungai Selatan, 2010–2018**  
*Human Development Index (HDI) and It's Indicator Hulu Sungai  
Selatan Regency, 2010–2018*

Tahun Year	Angka Harapan Hidup Life Expectancy Rate (tahun)	Harapan Lama Sekolah Expected Years of Schooling (tahun)	Rata-rata Lama Sekolah Mean Years of Schooling (tahun)	Pengeluaran Per Kapita Expenditure Per Capita (ribu rupiah/ jiwa/tahun)	IPM HDI	Peringkat IPM HDI Rank
(1)	(2)	(3)	(4)	(5)	(6)	(7)
2010	62,94	10,42	7,04	10 464	62,80	11
2011	63,16	10,72	7,05	10 696	63,44	10
2012	63,36	11,04	7,05	10 867	64,03	10
2013	63,55	11,35	7,05	11 006	64,59	10
2014	63,64	11,68	7,21	11 077	65,25	10
2015	64,14	11,83	7,67	11 161	66,31	10
2016	65,38	12,02	7,68	11 623	67,52	6
2017	65,39	12,05	7,71	11 890	67,80	7
2018	65,59	12,07	7,72	12 535	68,41	7

Sumber: Badan Pusat Statistik Kabupaten Hulu Sungai Selatan, Susenas

Source: BPS-Statistics of Hulu Sungai Selatan Regency, National Socio Economic Survey

**Tabel 4.5.7** Indeks Pembangunan Gender (IPG), Indeks Pemberdayaan Gender (IDG) dan Komponennya Kabupaten Hulu Sungai Selatan, 2016–2018  
**Gender Development Index (GDI), Gender Empowerment Measure (GEM) and It's Components Hulu Sungai Selatan Regency, 2016–2018**

Komponen <i>Component</i>	2016	2017	2018
(1)	(2)	(3)	(4)
<b>Indeks Pembangunan Gender (IPG)</b> <b><i>Gender Development Index (GDI)</i></b>	<b>89,08</b>	<b>89,07</b>	...
Angka Harapan Hidup Laki-Laki <i>Life Expectancy Rate Male</i> (tahun)	63,41	63,40	...
Angka Harapan Hidup Perempuan <i>Life Expectancy Rate Female</i> (tahun)	67,26	67,25	...
Harapan Lama Sekolah Laki-Laki <i>Expected Years of Schooling Male</i> (tahun)	11,99	11,90	...
Harapan Lama Sekolah Perempuan <i>Expected Years of Schooling Female</i> (tahun)	12,58	12,57	...
Rata-rata Lama Sekolah Laki-Laki <i>Mean Years of Schooling Male</i> (tahun)	7,97	7,96	...
Rata-rata Lama Sekolah Perempuan <i>Mean Years of Schooling Female</i> (tahun)	7,46	7,42	...
Pengeluaran Per Kapita Laki-Laki <i>Expenditure Per Capita Male</i> (ribu rupiah/jiwa /tahun)	17 648	17 378	...
Pengeluaran Per Kapita Perempuan <i>Expenditure Per Capita Female</i> (ribu rupiah/jiwa /tahun)	8 038	7 928	...
<b>Indeks Pemberdayaan Gender (IDG)</b> <b><i>Gender Empowerment Measure (GEM)</i></b>	...	<b>61,10</b>	<b>60,48</b>
Keterlibatan Perempuan di Parlemen <i>Women's Involvement in Parliament</i> (%)	...	13,33	13,33
Perempuan sebagai Tenaga Profesional <i>Women as Professional Workers</i> (%)	...	53,25	58,89
Sumbangan Pendapatan Perempuan <i>Contribution of Female Income</i> (%)	...	26,74	26,84


Sumber: Badan Pusat Statistik Kabupaten Hulu Sungai Selatan, Susenas

Source: BPS-Statistics of Hulu Sungai Selatan Regency, National Socio Economic Survey

# B A B 5

Chapter Five

PERTANIAN | Agriculture



# PERTANIAN

## KABUPATEN HULU SUNGAI SELATAN

Agriculture of Hulu Sungai Selatan Regency

### LAHAN SAWAH

Area of Wetland

Luas lahan sawah di Kabupaten Hulu Sungai Selatan sebesar 52.589 hektare

Area of wetland in Hulu Sungai Selatan Regency is 52,589 hectare

### POPULASI TERNAK

Livestock Population, 2018



Populasi Sapi  
Cow Population  
**5.236 Ekor**




Populasi Kerbau  
Buffalo Population  
**1.030 Ekor**



Populasi Kambing  
Goat Population  
**2.735 Ekor**

### PRODUKSI SEMANGKA



Selama tahun 2018  
**250.016 kuintal**

Watermelon production during  
2018 is 250,016 quintal

Tahun 2018, dari  
**46.957** hektare  
luas panen padi sawah



Padi

dihasilkan  
**247.953** ton  
padi

In 2018, from 46,957 hectare area of wetland paddy produced 247,953 ton paddy



<https://hulusungaiselatankab.bps.go.id>

## PENJELASAN TEKNIS

1. **Lahan sawah** adalah lahan pertanian yang berpetak-petak dan dibatasi oleh pematang (galengan), saluran untuk menahan/ menyalurkan air, yang biasanya ditanami padi sawah tanpa memandang dari mana diperoleh atau status lahan tersebut. Lahan yang dimaksud termasuk lahan yang terdaftar di Pajak Bumi Bangunan, Iuran Pembangunan Daerah, lahan bengkok, lahan serobotan, lahan rawa yang ditanami padi dan lahan bekas tanaman tahunan yang telah dijadikan sawah, baik yang ditanami padi, palawija atau tanaman semusim lainnya.
2. **Tegal/Kebun** adalah lahan pertanian bukan sawah (lahan kering) yang ditanami tanaman semusim atau tahunan dan terpisah dengan halaman sekitar rumah serta penggunaannya tidak berpindah pindah.
3. **Ladang/Huma** adalah lahan pertanian bukan sawah (lahan kering) yang biasanya ditanami tanaman semusim dan penggunaannya hanya semusim atau dua musim, kemudian akan

## TECHNICAL NOTES

1. **Wetland** is agricultural land that separated by small dykes to resist water, where the main crop is usually wetland paddy without considering where it is got from or the status of the land. It includes the land that is registered at land income tax office, regional development contribution, 'bengkok' land, illegal ownership, swamps for rice cultivation, and annual crop land mark that has been used as rice field, which are both planted with paddy, secondary crops or the other seasonal crops.
2. **Dry field/Garden** is an dryland (unirrigated land) which is planted with seasonal or annual crops and separately from the yard around the house without shifting
3. **Unirrigated agricultural field /Shifting cultivation land** is dryland (unirrigated land) that usually is cultivated for seasonal crops and utilized only for one or two seasons, then it will be left



ditinggalkan bila sudah tidak subur lagi (berpindah-pindah). Kemungkinan lahan ini beberapa tahun kemudian akan dikerjakan kembali jika sudah subur.

4. **Lahan yang sementara tidak diusahakan** adalah lahan yang biasanya diusahakan tetapi untuk sementara (lebih dari 1 (satu) tahun tetapi kurang dari atau sama dengan 2 (dua) tahun) tidak diusahakan, termasuk lahan sawah yang tidak diusahakan selama lebih dari 2 (dua) tahun.

5. Data pokok tanaman pangan yang dikumpulkan adalah luas panen dan produktivitas (hasil per hektar). Produksi tanaman pangan merupakan hasil perkalian antara luas panen dengan produktivitas. Pengumpulan data luas panen dilakukan setiap bulan dengan pendekatan area kecamatan di seluruh wilayah Indonesia. Pengumpulan data produktivitas dilakukan melalui pengukuran langsung pada plot ubinan berukuran 2½ m x 2½ m. Pengumpulan data produktivitas dilakukan setiap subround (empat bulanan) pada waktu panen petani.

*when it is not fertile (shifting). Maybe, this land will be used again in a few years if it has been fertile.*

4. **Temporarily unused land** is land that is regularly used but temporarily (more than a year but less or equal than two years) is unused, it includes wetland that is not cultivated more than two years.

5. *The main food crops data collected consists of harvested area and productivity (yield per hectare). Food crops production is generated by harvested area multiplied by productivity. The harvested area data is collected every month using sub district area approach in all sub district in Indonesia. The productivity data collection is conducted by a direct measurement in 2½m x 2½m crop cutting plot. The productivity measurement is conducted in every subround (four monthly) at the time when farmers are harvesting their crops.*

6. Data produksi padi dan palawija yang disajikan adalah dalam kualitas: gabah kering giling (padi), pipilan kering (jagung), biji kering (kedelai dan kacang tanah), dan umbi basah (ubi kayu dan ubi jalar).
6. *Production of paddy and secondary crops data are presented in the form of: dry unhusked rice (paddy), dry loose maize (maize), dry shells crops (soybeans and peanuts), and fresh roots (cassava and sweet potatoes).*
7. **Tanaman sayuran dan buah-buahan semusim**  
**Tanaman sayuran semusim** adalah tanaman sumber vitamin, garam mineral dan lain-lain yang dikonsumsi dari bagian tanaman yang berupa daun, bunga, buah, dan umbinya, yang berumur kurang dari satu tahun.  
**Tanaman buah-buahan semusim** adalah tanaman sumber vitamin, garam mineral, dan lain-lain yang dikonsumsi dari bagian tanaman yang berupa buah, berumur kurang dari satu tahun, tidak berbentuk pohon/rumpun tetapi menjalar dan berbatang lunak.
7. ***Seasonal vegetable and fruit plants***  
***Seasonal vegetable plants*** are plants which are the sources of vitamin, mineral salt, etc, consumed from the part of the plant in the form of leaf, flower, fruit, and root with the age of less than one year.  
***Seasonal fruit plants*** are plants which are the sources of vitamin, mineral salt, etc, consumed from the part of the plant in the form of fruits. These plants are creeps with the age of less than one year.
8. **Tanaman buah-buahan dan sayuran tahunan**  
**Tanaman buah-buahan tahunan** adalah tanaman sumber vitamin, garam mineral, dan lain-lain yang dikonsumsi dari bagian tanaman yang berupa buah dan merupakan tanaman tahunan.
8. ***Annual fruit and vegetable plants***  
***Annual fruit plants*** are plants which are the sources of vitamin, contained mineral salt, etc, consumed from the part of plant in the form of fruit and more than one year of age.

**Tanaman sayuran tahunan** adalah tanaman sumber vitamin, garam mineral, dan lain-lain yang dikonsumsi dari bagian tanaman yang berupa daun dan atau buah yang berumur lebih dari satu tahun.

*Annual vegetable plants are plants which are the sources of vitamin, contained mineral salt, etc, consumed from the part of the plant in the form of vegetable and more than one year of age.*

9. **Luas panen tanaman hortikultura** adalah luas tanaman sayuran, buah-buahan, biofarmaka, dan tanaman hias yang diambil hasilnya/dipanen pada periode pelaporan.

9. *Harvested area of horticulture is area which vegetable, fruit, medicinal and ornamental plant of crop harvested during the period of report.*

10. **Luas panen untuk tanaman sayuran** adalah luas tanaman yang dipanen sekaligus/habis/dibongkar dan luas tanaman yang dipanen berkali-kali (lebih dari satu kali)/belum habis.

10. *Harvested area of vegetables is area of entirely plant harvested/demolished and plant harvested several times/undemolished.*

**Tanaman yang dipanen sekaligus/habis/dibongkar** adalah tanaman yang sehabis panen langsung dibongkar/dicabut, terdiri dari bawang merah, bawang putih, bawang daun, kentang, kol/kubis, kembang kol, petsai/sawi, wortel, lobak, dan kacang merah.

*Entirely plants harvested/demolished are plants usually harvested once and demolished to be substituted by other plants, consisting of: shallots, garlic, leeks, potato, cabbage, cauli flower, mustard green, carrots, chinese radish, and red kidney beans.*

**Tanaman yang dipanen berkali-kali (lebih dari satu kali)/belum habis** adalah tanaman yang pemanenannya lebih dari satu kali dan biasanya dibongkar apabila panen terakhir sudah tidak memadai lagi, terdiri dari: kacang panjang, cabe besar, cabe rawit,

*Plants harvested several times/undemolished are plants usually harvested more than once and demolished in the case that the last harvest was economically not profitable. They consist of : yard long beans, chili, small chili, mushroom, tomatoes, egg plant, frech beans, cucumber,*

jamur, tomat, terung, buncis, ketimun, labu siam, kangkung, bayam, melon, semangka, dan blewah.

*pumpkin/chajota, swamp cabbage, spinach, melon, watermelon, and blewah.*

11. **Produksi hortikultura** adalah hasil menurut bentuk produk dari setiap tanaman sayuran, buah-buahan, biofarmaka dan tanaman hias yang diambil berdasarkan luas yang dipanen/tanaman yang menghasilkan pada bulan/triwulan laporan.

11. **Horticulture production** is the standard production quantity form of vegetable, fruit, medicinal and ornamental plant based on harvested area/the number of production plants reported monthly/quarterly.

12. **Bentuk produksi perkebunan** adalah; karet kering (karet), daun kering (teh dan tembakau), biji kering (kopi dan coklat), kulit kering (kayu manis dan kina), serat kering (rami), bunga kering (cengkeh), refined sugar (tebu dari perkebunan besar), gula mangkok (tebu dari perkebunan rakyat), ekivalen kopra (kopra), biji dan bunga (pala) serta minyak daun (sereh).

12. **Production of estates crops** are follows: dry rubber (rubber); dry leaves (tea and tobacco); dry beans (coffee and cocoa); dry bark (cassia vera and cinchona); dry fibre (rosella); dry flowers/buds (cloves); refined sugar (sugar cane from estate); cup sugar (sugar cane from smallholders); copra (copra); seeds and buds (nutmeg); and leaf oil (citronella).

13. **Kawasan hutan** adalah wilayah tertentu yang berupa hutan, yang ditunjuk dan atau ditetapkan oleh pemerintah untuk dipertahankan keberadaannya sebagai hutan tetap. Hal ini untuk menjamin kepastian hukum mengenai status kawasan hutan, letak batas dan luas suatu wilayah tertentu yang sudah

13. **Forest Area** is a specific territory of forest ecosystem determined and or decided by the government as a permanent forest. Such decision is important to maintain the size of forest area and to ensure its legitimation and boundary demarcation of permanent forest.

## AGRICULTURE

ditunjuk menjadi kawasan hutan tetap.

14. **Hutan Konservasi** adalah kawasan hutan dengan ciri khas tertentu, yang mempunyai fungsi pokok pengawetan keanekaragaman tumbuhan dan satwa serta ekosistemnya.
14. **Conservation Forest** is a forest area having specific characteristic established for the purposes of conservation of animal and plant species as well as their ecosystem.
15. **Hutan Lindung** adalah kawasan hutan yang mempunyai fungsi pokok sebagai perlindungan sistem penyangga kehidupan untuk mengatur tata air, mencegah banjir, mengendalikan erosi, mencegah intrusi air laut, dan memelihara kesuburan tanah.
15. **Protection Forest** is a forest area designated to serve life support system, maintain hydrological system, prevent of flood, erosion control, seawater intrusion, and maintain soil fertility.
16. **Hutan Produksi** adalah kawasan hutan yang mempunyai fungsi pokok memproduksi hasil hutan. Hutan produksi terdiri dari Hutan Produksi Tetap (HP), Hutan Produksi Terbatas (HPT), dan Hutan Produksi yang dapat dikonversi.
16. **Production Forest** is a forest area designated mainly to promote sustainable forest production. Production forest is classified as permanent production forest, limited production forest, and convertible production forest.
17. Hutan Konservasi terdiri dari: Kawasan suaka alam berupa Cagar Alam (CA) dan Suaka Margasatwa (SM); kawasan pelestarian alam berupa Taman Nasional (TN), Taman Hutan Raya (THR), dan Taman Wisata
17. *Conservation Forest is divided into: Sanctuary Reserve area consists of Strict Nature Reserve and Wildlife Sanctuary. Nature conservation area consists of National Park (TN), Grand Forest Park (THR), and Nature Recreation*

Alam (TWA);

Taman Buru (TB).

Taman Buru adalah kawasan hutan yang ditetapkan sebagai tempat wisata berburu.

*Park (TWA);*

*Game Hunting Park (TB)*

*Game Hunting Park is forest area devoted for game hunting recreation.*

Produksi hasil hutan utama yang dihasilkan dari hutan adalah kayu bulat. Produksi kayu bulat ini dihasilkan dari hutan alam melalui kegiatan perusahaan Hak Pengusahaan Hutan (HPH/IUPHHK), kegiatan ijin pemanfaatan kayu (IPK) dalam rangka pembukaan wilayah hutan, pembangunan Hutan Tanaman Industri (HTI), serta kegiatan hutan rakyat.

18. *The main product of commercial forest operation is log. The log is harvested from various sources such as natural forest granted to concessionaires (IUPHHK/HPH), land clearing activities (IPK), industrial forest plantation (HTI) and community forest.*

18. **Rumah Tangga Perikanan Tangkap** adalah rumah tangga yang melakukan kegiatan penangkapan ikan/binatang air lainnya/tanaman air dengan tujuan sebagian/seluruh hasilnya untuk dijual.

19. **A capture fishery household** is a household conducting activities in catching fishes/other aquatic animals/aquatic plants, for which the products are wholly or partly to be sold.

19. **Rumah Tangga Perikanan Budidaya** adalah rumah tangga yang melakukan kegiatan budidaya ikan/binatang air lainnya/tanaman air dengan tujuan sebagian/seluruh hasilnya untuk dijual.

20. An **aquaculture fishery household** is a household conducting activities in culturing fishes/other aquatic animals/aquatic plants, for which the products are wholly or partly to be sold. different types of parameters.

**ULASAN**

**DESCRIPTION**

**5.1 Tanaman Pangan**

Angka produksi padi sawah tahun 2018 adalah 247.953 ton, bila dibandingkan tahun 2017 mengalami kenaikan sebesar 7 persen. Produksi tanaman jagung pada tahun 2017 sebesar 4.973 ton menjadi 5.072 ton pada tahun 2018.

**5.1 Food Crops**

*Production of Wetland Paddy in the year 2018 was 247,953 ton compared at previous year, in 2017 increasing around 7 percent. Production of maize 4,973 ton in 2017 to be 5,072 ton in 2018.*

**5.2 Hortikultura**

Pada tahun 2018 di Kabupaten Hulu Sungai Selatan, tanaman sayuran yang menyumbang produksi terbesar adalah cabe besar mencapai 64.171 kuintal. Sementara penyumbang terbesar produksi buah pada tahun 2018 adalah semangka dengan total 25.001,6 ton.

**5.2 Horticulture**

*In Hulu Sungai Selatan Regency during 2018, red chili commodity support the largest total production reached 64,171 kuintal. Meanwhile, in the same year the largest production of fruits was watermelon reached 25,001.6 ton.*

**5.3 Perkebunan**

Selain meningkatkan produksi di sub sektor tanaman pangan, Kabupaten Hulu Sungai Selatan terus berusaha meningkatkan produksi di sub sektor perkebunan. Hal ini bisa dilihat dari produksi di sub sektor ini yang telah dicapai selama tahun 2018, seperti terlihat pada Tabel 5.3.1 sampai Tabel 5.3.2

**5.3 Estates Crops**

*Besides increasing production of food crop sub sector, Hulu Sungai Selatan Regency keeps striving for increasing production of estate sub sector as can be seen from production of this sub sector that had been reached for year 2018, as shown at Table 5.3.1 to Table 5.3.2.*

**5.4 Kehutanan**

Menurut fungsinya hutan dibagi menjadi hutan lindung, hutan produksi, hutan

**5.4 Forestry**

*According to its function of forest can be classified into tree categories i.e.*

suaka dan pelestarian alam. Luas hutan lindung di Kabupaten Hulu Sungai Selatan pada tahun 2018 sekitar 23.809,21 hektar, hutan produksi sekitar 33.337,42 hektar, hutan suaka dan pelestarian alam 240,43 hektar

*protection forest, production forest, sanctuary reserve and nature conservation forest. The total area of protected forest in Hulu Sungai Selatan Regency, 2018 were around 23,809.21 hectares, production forest were around 33,337.42 hectares, sanctuary reserve and nature conservation forest were around 240.43 hectares.*

### 5.5 Peternakan

Populasi ternak besar sapi di Kabupaten Hulu Sungai Selatan pada tahun 2018 adalah 5.236 ekor dan kerbau sebanyak 1.030 ekor, sedangkan populasi kambing dan babi yang dikelompokkan sebagai ternak kecil berturut-turut adalah 2.735 ekor dan 645 ekor. Sedangkan jenis unggas paling banyak ternak ayam kampung yang populasinya mencapai 1.225.678 ekor.

### 5.5 Livestocks

*Large livestock liked cow in Hulu Sungai Selatan Regency in the year 2018 were 5,236 heads and buffalo were 1,030 heads, meanwhile livestock were like goat and pig which classified into small livestock were 2,735 heads and 645 heads. Meanwhile, the largest number of poultry population was native chicken i.e. 1,225,678 heads.*

### 5.6 Perikanan

Berdasarkan data Dinas Perikanan Kabupaten Hulu Sungai Selatan, secara keseluruhan jumlah produksi perikanan tangkap pada tahun 2018 sebesar 9.056,43 ton dan budidaya ikan mencapai 4.572,78 ton.

### 5.6 Fishery

*Based on data obtained from the Fisheries Service of Hulu Sungai Selatan Regency, the total production of fish capture in 2018 was 9,056.43 ton and aquaculture was 4,572.78 ton.*



5.1 TANAMAN PANGAN/*FOOD CROPS*

Luas Lahan Sawah Menurut Kecamatan dan Jenis Pengairan di Kabupaten Hulu Sungai Selatan (hektare), 2018  
*Area of Wetland by Subdistrict and Type of Irrigation in Hulu Sungai Selatan Regency (hectare), 2018*

<b>Tabel</b>	<b>5.1.1</b>			
<b>Table</b>				
	<b>Kecamatan</b>	<b>Irigasi</b>	<b>Non Irigasi</b>	<b>Jumlah</b>
	<b>Subdistrict</b>	<b>Irrigation</b>	<b>Non Irrigation</b>	<b>Total</b>
	(1)	(2)	(3)	(4)
1	Padang Batung	1 498	662	2 161
2	Loksado	-	87	87
3	Telaga Langsat	1 894	50	1 944
4	Angkinang	1 425	3 082	4 507
5	Kandangan	-	4 569	4 569
6	Sungai Raya	697	3 097	3 794
7	Simpur	839	4 130	4 969
8	Kalumpang	-	6 583	6 583
9	Daha Selatan	-	6 817	6 817
10	Daha Barat	-	7 684	7 684
11	Daha Utara	-	9 474	9 474
<b>Hulu Sungai Selatan</b>				
	<b>2018</b>	<b>6 353</b>	<b>46 235</b>	<b>52 589</b>
	<b>2017</b>	<b>6 353</b>	<b>46 238</b>	<b>52 591</b>
	<b>2016</b>	<b>6 979</b>	<b>44 629</b>	<b>51 608</b>
	<b>2015</b>	<b>6 317</b>	<b>39 377</b>	<b>45 694</b>

Sumber: Dinas Pertanian Kabupaten Hulu Sungai Selatan

Source: Agriculture Service of Hulu Sungai Selatan Regency

**Tabel**  
**Table** 5.1.2

**Luas Lahan Tegal/Kebun, Ladang/Huma, dan Lahan yang Sementara Tidak Diusahakan Menurut Kecamatan di Kabupaten Hulu Sungai Selatan (hektar), 2018**  
**Area of Dry Field/Garden, Shifting Cultivation, Land and Temporarily Unused Land by Subdistrict in Hulu Sungai Selatan Regency (hectare), 2018**

	<b>Kecamatan Subdistrict</b>	<b>Tegal/Kebun Dry Field/ Garden</b>	<b>Ladang/Huma Shifting Cultivation</b>	<b>Sementara Tidak Diusahakan Temporarily Unused</b>
	(1)	(2)	(3)	(4)
1	Padang Batung	4 669	461	1 268
2	Loksado	3 263	5 553	-
3	Telaga Langsung	153	1 097	-
4	Angkinang	46	-	208
5	Kandangan	76	13	391
6	Sungai Raya	679	214	653
7	Simpur	-	-	-
8	Kalumpang	133	-	-
9	Daha Selatan	-	-	200
10	Daha Barat	-	-	-
11	Daha Utara	-	-	-
<b>Hulu Sungai Selatan</b>				
	<b>2018</b>	<b>9 019</b>	<b>7 338</b>	<b>2 720</b>
	<b>2017</b>	<b>9 019</b>	<b>7 338</b>	<b>2 719</b>
	<b>2016</b>	<b>9 019</b>	<b>7 360</b>	<b>2 852</b>
	<b>2015</b>	<b>8 983</b>	<b>8 238</b>	<b>7 579</b>

Sumber: Dinas Pertanian Kabupaten Hulu Sungai Selatan

Source: Agriculture Service of Hulu Sungai Selatan Regency

**Luas Tanam, Rusak, Panen, Produksi, dan Produktivitas Padi Sawah Menurut Kecamatan di Kabupaten Hulu Sungai Selatan, 2018**

**Tabel**  
**Table** 5.1.3

*Planted Area, Damaged Area, Harvested Area, Production, and Productivity of Wetland Paddy by Subdistrict in Hulu Sungai Selatan Regency, 2018*

Kecamatan Subdistrict		Tanam Planted (Ha)	Rusak Damaged (Ha)	Panen Harvested (Ha)	Produksi Production (Ton)	Produktivitas Productivity (Kuintal/Ha)
(1)		(2)	(3)	(4)	(5)	(6)
1	Padang Batung	2 989	-	2 890	15 178	52,52
2	Loksado	13	-	13	65	50,00
3	Telaga Langsung	3 713	-	3 654	19 263	52,72
4	Angkinang	5 001	-	4 921	25 585	51,99
5	Kandangan	4 981	-	4 902	21 279	43,41
6	Sungai Raya	3 621	-	3 560	16 477	46,28
7	Simpur	5 224	-	5 141	22 615	43,99
8	Kalumpang	4 194	-	4 127	19 775	47,92
9	Daha Selatan	4 703	-	4 624	28 720	62,11
10	Daha Barat	4 995	-	4 915	29 196	59,40
11	Daha Utara	8 346	-	8 210	49 799	60,66
<b>Hulu Sungai Selatan</b>						
	<b>2018</b>	<b>47 780</b>	<b>-</b>	<b>46 957</b>	<b>247 953</b>	<b>52,80</b>
	<b>2017</b>	<b>46 979</b>	<b>581</b>	<b>46 024</b>	<b>231 423</b>	<b>50,28</b>
	<b>2016</b>	<b>45 514</b>	<b>-</b>	<b>44 485</b>	<b>231 859</b>	<b>52,12</b>
	<b>2015</b>	<b>44 294</b>	<b>197</b>	<b>41 284</b>	<b>210 442</b>	<b>50,97</b>
	<b>2014</b>	<b>42 032</b>	<b>...</b>	<b>41 363</b>	<b>197 511</b>	<b>47,75</b>
	<b>2013</b>	<b>41 971</b>	<b>...</b>	<b>41 875</b>	<b>215 907</b>	<b>50,99</b>

Sumber: Dinas Pertanian Kabupaten Hulu Sungai Selatan  
Source: Agriculture Service of Hulu Sungai Selatan Regency

Luas Tanam, Rusak, Panen, Produksi, dan Produktivitas Padi  
Ladang Menurut Kecamatan di Kabupaten Hulu Sungai Selatan,  
2018

**Tabel**  
**Table** 5.1.4

*Planted Area, Damaged Area, Harvested Area, Production, and  
Productivity of Dryland Paddy by Subdistrict in Hulu Sungai Selatan  
Regency, 2018*

	Kecamatan Subdistrict	Tanam Planted (Ha)	Rusak Damaged (Ha)	Panen Harvested (Ha)	Produksi Production (Ton)	Produktivitas Productivity (Kuintal/Ha)
	(1)	(2)	(3)	(4)	(5)	(6)
1	Padang Batung	1 160	-	1 160	3 840	33,10
2	Loksado	4 118	-	4 118	13 993	33,98
3	Telaga Langsung	1 005	-	1 005	3 149	31,33
4	Angkinang	-	-	-	-	-
5	Kandangan	-	-	-	-	-
6	Sungai Raya	-	-	-	-	-
7	Simpur	-	-	-	-	-
8	Kalumpang	-	-	-	-	-
9	Daha Selatan	-	-	-	-	-
10	Daha Barat	-	-	-	-	-
11	Daha Utara	-	-	-	-	-
<b>Hulu Sungai Selatan</b>						
	<b>2018</b>	<b>6 283</b>	-	<b>6 283</b>	<b>20 982</b>	<b>33,39</b>
	<b>2017</b>	<b>6 217</b>	-	<b>6 217</b>	<b>22 214</b>	<b>35,73</b>
	<b>2016</b>	<b>6 965</b>	-	<b>6 965</b>	<b>29 029</b>	<b>41,67</b>
	<b>2015</b>	<b>5 959</b>	-	<b>5 862</b>	<b>22 508</b>	<b>38,40</b>
	<b>2014</b>	<b>6 124</b>	...	<b>6 124</b>	<b>21 648</b>	<b>35,35</b>
	<b>2013</b>	<b>5 670</b>	...	<b>5 670</b>	<b>20 949</b>	<b>36,94</b>

Sumber: Dinas Pertanian Kabupaten Hulu Sungai Selatan

Source: Agriculture Service of Hulu Sungai Selatan Regency

**Tabel**  
**Table** 5.1.5 **Luas Tanam, Rusak, Panen, Produksi, dan Produktivitas Jagung Menurut Kecamatan di Kabupaten Hulu Sungai Selatan, 2018**  
**Planted Area, Damaged Area, Harvested Area, Production, and Productivity of Maize by Subdistrict in Hulu Sungai Selatan Regency, 2018**

	<b>Kecamatan Subdistrict</b>	<b>Tanam Planted (Ha)</b>	<b>Rusak Damaged (Ha)</b>	<b>Panen Harvested (Ha)</b>	<b>Produksi Production (Ton)</b>	<b>Produktivitas Productivity (Kuintal/Ha)</b>
	(1)	(2)	(3)	(4)	(5)	(6)
1	Padang Batung	272	-	254	1 135	44,69
2	Loksado	245	-	204	905	44,36
3	Telaga Langsung	80	-	31	130	41,94
4	Angkinang	47	-	19	82	43,16
5	Kandangan	842	-	509	2 158	42,40
6	Sungai Raya	46	-	37	157	42,43
7	Simpur	160	-	88	366	41,59
8	Kalumpang	5	-	5	20	40,00
9	Daha Selatan	49	-	29	119	41,03
10	Daha Barat	43	-	-	-	-
11	Daha Utara	-	-	-	-	-
<b>Hulu Sungai Selatan</b>						
	<b>2018</b>	<b>1 789</b>	<b>-</b>	<b>1 176,0</b>	<b>5 072</b>	<b>43,13</b>
	<b>2017</b>	<b>1 921</b>	<b>-</b>	<b>1 121,0</b>	<b>4 973</b>	<b>44,36</b>
	<b>2016</b>	<b>832</b>	<b>-</b>	<b>105,5</b>	<b>440</b>	<b>41,74</b>
	<b>2015</b>	<b>1 749</b>	<b>106</b>	<b>1 104,0</b>	<b>5 093</b>	<b>46,13</b>
	<b>2014</b>	<b>1 080</b>	<b>...</b>	<b>376,0</b>	<b>1 335</b>	<b>35,51</b>
	<b>2013</b>	<b>475</b>	<b>...</b>	<b>447,0</b>	<b>1 697</b>	<b>38,19</b>

Sumber: Dinas Pertanian Kabupaten Hulu Sungai Selatan  
Source: Agriculture Service of Hulu Sungai Selatan Regency

**Tabel**  
**Table** 5.1.6 **Luas Tanam, Rusak, Panen, Produksi, dan Produktivitas Kedelai Menurut Kecamatan di Kabupaten Hulu Sungai Selatan, 2018**  
*Planted Area, Damaged Area, Harvested Area, Production, and Productivity of Soybean by Subdistrict in Hulu Sungai Selatan Regency, 2018*

Kecamatan Subdistrict	Tanam Planted (Ha)	Rusak Damaged (Ha)	Panen Harvested (Ha)	Produksi Production (Ton)	Produktivitas Productivity (Kuintal/Ha)
(1)	(2)	(3)	(4)	(5)	(6)
1 Padang Batung	-	-	-	-	-
2 Loksado	-	-	-	-	-
3 Telaga Langsung	-	-	-	-	-
4 Angkinang	-	-	-	-	-
5 Kandangan	2	-	-	-	-
6 Sungai Raya	10	10	-	-	-
7 Simpur	-	-	-	-	-
8 Kalumpang	-	-	-	-	-
9 Daha Selatan	-	-	-	-	-
10 Daha Barat	-	-	-	-	-
11 Daha Utara	-	-	-	-	-
<b>Hulu Sungai Selatan</b>					
<b>2018</b>	<b>12</b>	<b>10</b>	<b>-</b>	<b>-</b>	<b>-</b>
<b>2017<sup>1)</sup></b>	<b>4</b>	<b>-</b>	<b>-</b>	<b>-</b>	<b>-</b>
<b>2016</b>	<b>5</b>	<b>-</b>	<b>2</b>	<b>2</b>	<b>10,88</b>
<b>2015</b>	<b>34</b>	<b>4</b>	<b>28</b>	<b>36</b>	<b>12,85</b>
<b>2014</b>	<b>27</b>	<b>...</b>	<b>16</b>	<b>19</b>	<b>11,87</b>
<b>2013</b>	<b>54</b>	<b>...</b>	<b>54</b>	<b>58</b>	<b>10,90</b>

Catatan/Note: <sup>1)</sup> Kedelai di panen muda

Sumber: Dinas Pertanian Kabupaten Hulu Sungai Selatan

Source: Agriculture Service of Hulu Sungai Selatan Regency

**Luas Tanam, Rusak, Panen, Produksi, dan Produktivitas Kacang Tanah Menurut Kecamatan di Kabupaten Hulu Sungai Selatan, 2018**

**Tabel**  
**Table** 5.1.7

*Planted Area, Damaged Area, Harvested Area, Production, and Productivity of Peanuts by Subdistrict in Hulu Sungai Selatan Regency, 2018*

	<b>Kecamatan Subdistrict</b>	<b>Tanam Planted (Ha)</b>	<b>Rusak Damaged (Ha)</b>	<b>Panen Harvested (Ha)</b>	<b>Produksi Production (Ton)</b>	<b>Produktivitas Productivity (Kuintal/Ha)</b>
	(1)	(2)	(3)	(4)	(5)	(6)
1	Padang Batung	239	-	165	346	20,97
2	Loksado	76	-	48	70	14,58
3	Telaga Langsat	22	-	16	19	11,88
4	Angkinang	61	-	59	69	11,69
5	Kandangan	1	-	1	1	10,00
6	Sungai Raya	1	-	1	1	10,00
7	Simpur	-	-	-	-	-
8	Kalumpang	-	-	-	-	-
9	Daha Selatan	66	-	56	55	9,82
10	Daha Barat	-	-	-	-	-
11	Daha Utara	-	-	-	-	-
<b>Hulu Sungai Selatan</b>						
	<b>2018</b>	<b>466</b>	<b>-</b>	<b>346</b>	<b>561</b>	<b>16,21</b>
	<b>2017</b>	<b>323</b>	<b>5</b>	<b>322</b>	<b>497</b>	<b>15,43</b>
	<b>2016</b>	<b>650</b>	<b>-</b>	<b>636</b>	<b>849</b>	<b>13,35</b>
	<b>2015</b>	<b>604</b>	<b>-</b>	<b>335</b>	<b>447</b>	<b>13,33</b>
	<b>2014</b>	<b>495</b>	<b>...</b>	<b>482</b>	<b>577</b>	<b>11,97</b>
	<b>2013</b>	<b>408</b>	<b>...</b>	<b>397</b>	<b>476</b>	<b>11,88</b>

Sumber: Dinas Pertanian Kabupaten Hulu Sungai Selatan

Source: Agriculture Service of Hulu Sungai Selatan Regency

**Tabel**  
**Table** 5.1.8

**Luas Tanam, Rusak, Panen, Produksi, dan Produktivitas Kacang Hijau Menurut Kecamatan di Kabupaten Hulu Sungai Selatan, 2018**  
*Planted Area, Damaged Area, Harvested Area, Production, and Productivity of Mungbean by Subdistrict in Hulu Sungai Selatan Regency, 2018*

Kecamatan Subdistrict	Tanam Planted (Ha)	Rusak Damaged (Ha)	Panen Harvested (Ha)	Produksi Production (Ton)	Produktivitas Productivity (Kuintal/Ha)
(1)	(2)	(3)	(4)	(5)	(6)
1 Padang Batung	-	-	-	-	-
2 Loksado	-	-	-	-	-
3 Telaga Langsat	10	-	9	9	10,00
4 Angkinang	-	-	-	-	-
5 Kandangan	-	-	-	-	-
6 Sungai Raya	-	-	-	-	-
7 Simpur	-	-	-	-	-
8 Kalumpang	2	-	2	2	10,00
9 Daha Selatan	-	-	-	-	-
10 Daha Barat	-	-	-	-	-
11 Daha Utara	-	-	-	-	-
<b>Hulu Sungai Selatan</b>					
<b>2018</b>	<b>12</b>	<b>-</b>	<b>11</b>	<b>11</b>	<b>10,00</b>
<b>2017</b>	<b>8</b>	<b>-</b>	<b>8</b>	<b>8</b>	<b>10,00</b>
<b>2016</b>	<b>29</b>	<b>-</b>	<b>29</b>	<b>29</b>	<b>10,25</b>
<b>2015</b>	<b>26</b>	<b>2</b>	<b>25</b>	<b>26</b>	<b>10,49</b>
<b>2014</b>	<b>24</b>	<b>...</b>	<b>23</b>	<b>25</b>	<b>10,87</b>
<b>2013</b>	<b>4</b>	<b>...</b>	<b>4</b>	<b>4</b>	<b>11,50</b>

Sumber: Dinas Pertanian Kabupaten Hulu Sungai Selatan

Source: Agriculture Service of Hulu Sungai Selatan Regency



**Tabel** Luas Tanam, Rusak, Panen, Produksi, dan Produktivitas Ubi Kayu Menurut Kecamatan di Kabupaten Hulu Sungai Selatan, 2018  
**Table** 5.1.9 *Planted Area, Damaged Area, Harvested Area, Production, and Productivity of Cassava by Subdistrict in Hulu Sungai Selatan Regency, 2018*

Kecamatan Subdistrict		Tanam Planted (Ha)	Rusak Damaged (Ha)	Panen Harvested (Ha)	Produksi Production (Ton)	Produktivitas Productivity (Kuintal/Ha)
(1)		(2)	(3)	(4)	(5)	(6)
1	Padang Batung	33	-	33	957	290,00
2	Loksado	22	-	21	543	258,57
3	Telaga Langsung	26	-	26	636	244,62
4	Angkinang	19	-	18	537	298,33
5	Kandangan	9	-	9	213	236,67
6	Sungai Raya	-	-	-	-	-
7	Simpur	-	-	-	-	-
8	Kalumpang	-	-	-	-	-
9	Daha Selatan	-	-	-	-	-
10	Daha Barat	-	-	-	-	-
11	Daha Utara	-	-	-	-	-
<b>Hulu Sungai Selatan</b>						
	<b>2018</b>	<b>109</b>	<b>-</b>	<b>107</b>	<b>2 886</b>	<b>269,72</b>
	<b>2017</b>	<b>121</b>	<b>-</b>	<b>78</b>	<b>2 570</b>	<b>329,49</b>
	<b>2016</b>	<b>117</b>	<b>-</b>	<b>106</b>	<b>1 491</b>	<b>140,64</b>
	<b>2015</b>	<b>75</b>	<b>-</b>	<b>83</b>	<b>1 174</b>	<b>141,46</b>
	<b>2014</b>	<b>132</b>	<b>...</b>	<b>132</b>	<b>1 864</b>	<b>141,21</b>
	<b>2013</b>	<b>132</b>	<b>...</b>	<b>115</b>	<b>1 629</b>	<b>141,37</b>

Sumber: Dinas Pertanian Kabupaten Hulu Sungai Selatan  
 Source: Agriculture Service of Hulu Sungai Selatan Regency

**Tabel**  
**Table** 5.1.10 **Luas Tanam, Rusak, Panen, Produksi, dan Produktivitas Ubi Jalar Menurut Kecamatan di Kabupaten Hulu Sungai Selatan, 2018**  
*Planted Area, Damaged Area, Harvested Area, Production, and Productivity of Sweet Potato by Subdistrict in Hulu Sungai Selatan Regency, 2018*

	<b>Kecamatan Subdistrict</b>	<b>Tanam Planted (Ha)</b>	<b>Rusak Damaged (Ha)</b>	<b>Panen Harvested (Ha)</b>	<b>Produksi Production (Ton)</b>	<b>Produktivitas Productivity (Kuintal/Ha)</b>
	(1)	(2)	(3)	(4)	(5)	(6)
1	Padang Batung	8	-	8	82	102,50
2	Loksado	-	-	-	-	-
3	Telaga Langsat	3	-	3	29	96,67
4	Angkinang	4	-	4	35	87,50
5	Kandangan	2	-	1	10	100,00
6	Sungai Raya	-	-	-	-	-
7	Simpur	-	-	-	-	-
8	Kalumpang	-	-	-	-	-
9	Daha Selatan	206	-	166	6 293	379,10
10	Daha Barat	-	-	-	-	-
11	Daha Utara	65	-	35	2 241	640,29
<b>Hulu Sungai Selatan</b>						
	<b>2018</b>	<b>288</b>	<b>-</b>	<b>217</b>	<b>8 690</b>	<b>400,46</b>
	<b>2017</b>	<b>77</b>	<b>-</b>	<b>75</b>	<b>2 485</b>	<b>331,33</b>
	<b>2016</b>	<b>364</b>	<b>-</b>	<b>357</b>	<b>9 712<sup>r</sup></b>	<b>272,10</b>
	<b>2015</b>	<b>236</b>	<b>-</b>	<b>231</b>	<b>5 944</b>	<b>257,31</b>
	<b>2014</b>	<b>250</b>	<b>...</b>	<b>247</b>	<b>6 138</b>	<b>248,50</b>
	<b>2013</b>	<b>220</b>	<b>...</b>	<b>220</b>	<b>4 839</b>	<b>218,28</b>

Sumber: Dinas Pertanian Kabupaten Hulu Sungai Selatan

Source: Agriculture Service of Hulu Sungai Selatan Regency

**Luas Serangan Organisme Pengganggu Tanaman (OPT) Padi Menurut Jenis Serangan di Kabupaten Hulu Sungai Selatan (hektare), 2017-2018**

**Tabel 5.1.11**  
**Table**

***Area of Attack Organism Intruders of Crop Paddy by Type of Attack in Hulu Sungai Selatan Regency (hectare), 2016-2017***

<b>Jenis Serangan</b> <b>Type of Attack</b>	<b>2017</b>	<b>2018</b>
(1)	(2)	(3)
Tungro	9,96	5,28
Walang Sangit	51,93	12,51
Penggerek Batang	5,56	1,04
Burung	60,50	5,00
Tikus	54,49	15,17

Sumber: Dinas Pertanian Kabupaten Hulu Sungai Selatan

Source: Agriculture Service of Hulu Sungai Selatan Regency

Tabel  
Table

5.1.12

**Keadaan Stok Cadangan Pangan Pemerintah Kabupaten Hulu Sungai Selatan (kg), 2014-2018**  
***State of the Food Reserves Stock Government of Hulu Sungai Selatan Regency (kg), 2014-2018***

<b>Tahun Year</b>	<b>Stok Awal Initial Stock</b>	<b>Pengadaan Procurement</b>	<b>Penyaluran Distribution</b>	<b>Stok Akhir Last stock</b>
(1)	(2)	(3)	(4)	(5)
2014	-	10 000	-	10 000
2015	10 000	9 271	-	19 271
2016	19 271	-	-	19 271
2017	19 271	4 880	2 790	21 361
2018	21 361	29 000	270	50 091

Sumber: Dinas Ketahanan Pangan Kabupaten Hulu Sungai Selatan  
 Source: Food Security Service of Hulu Sungai Selatan Regency

**Tabel**  
**Table** 5.1.13

**Keadaan Stok Cadangan Pangan Masyarakat Menurut Kecamatan di Kabupaten Hulu Sungai Selatan (kg), 2018**  
**State of Food Supply Reserves of Communities by Subdistrict in Hulu Sungai Selatan (kg), 2018**

	<b>Kecamatan</b> <b>Subdistrict</b>	<b>Stok Awal</b> <b>Initial Stock</b>	<b>Pengadaan</b> <b>Procurement</b>	<b>Penyaluran dan</b> <b>Dipinjamkan</b> <b>Distribution</b> <b>And</b> <b>Loaned out</b>	<b>Stok Akhir</b> <b>Last stock</b>
	(1)	(2)	(3)	(4)	(5)
1	Padang Batung	6 000	-	900	5 100
2	Loksado	5 000	5 000	5 000	5 000
3	Telaga Langsung	2 600	-	2 600	-
4	Angkinang	9 500	1 000	7 000	3 500
5	Kandangan	500	-	500	-
6	Sungai Raya	7 000	-	6 250	750
7	Simpur	8 000	4 000	4 500	7 500
8	Kalumpang	10 358	7 000	12 921	4 437
9	Daha Selatan	12 000	800	12 000	800
10	Daha Barat	-	-	-	-
11	Daha Utara	4 000	-	4 000	-
	<b>Hulu Sungai Selatan</b>	<b>64 958</b>	<b>17 800</b>	<b>55 671</b>	<b>27 087</b>

Sumber: Dinas Ketahanan Pangan Kabupaten Hulu Sungai Selatan  
Source: Food Security Service of Hulu Sungai Selatan Regency

**Tabel** 5.1.14  
**Table**

**Jumlah Pos Penyuluhan, Penyuluh Pertanian Lapangan (PPL), dan Kelompok Tani Menurut Wilayah Kerja di Kabupaten Hulu Sungai Selatan, 2018**

**Number of Post, Agricultural Extension Workers, and Farmers Groups by Working Area in Hulu Sungai Selatan Regency, 2018**

	Wilayah Kerja <i>Working Area</i>	Pos Penyuluhan <i>Protection Forest</i>	Penyuluh Pertanian Lapangan <i>Agricultural Extension Workers</i>		Kelompok Tani <i>Farmers Group</i>
			Pegawai Negeri Sipil <i>Civil Servant</i>	Tenaga Harian Lepas <i>Freelance</i>	
	(1)	(2)	(3)	(4)	(5)
1	Padang Batung	17	6	1	111
2	Loksado	11	3	2	63
3	Telaga Langsat	11	6	1	104
4	Angkinang	11	9	-	125
5	Kandangan	18	9	4	108
6	Sungai Raya	18	11	1	104
7	Simpur	11	7	3	99
8	Kalumpang	9	6	3	62
9	Daha Selatan	16	5	4	81
10	Daha Barat	7	3	2	48
11	Daha Utara	9	3	4	116
12	Dinas Pertanian	-	6	-	-
<b>Hulu Sungai Selatan</b>					
	<b>2018</b>	<b>148</b>	<b>74</b>	<b>25</b>	<b>1 021</b>
	<b>2017</b>	<b>148</b>	<b>74</b>	<b>23</b>	<b>919</b>
	<b>2016</b>	<b>148</b>	<b>69</b>	<b>32</b>	<b>911</b>

Sumber: Dinas Pertanian Kabupaten Hulu Sungai Selatan  
Source: Agriculture Service of Hulu Sungai Selatan Regency

5.2 HORTIKULTURA/HORTICULTURE

**Tabel 5.2.1** Luas Panen Tanaman Sayuran Menurut Kecamatan dan Jenis Sayuran di Kabupaten Hulu Sungai Selatan (hektare), 2018  
*Harvested Area of Vegetables by Subdistrict and Kind of Plant in Hulu Sungai Selatan Regency (hectare), 2018*

Kecamatan <i>Subdistrict</i>	Bawang Merah <i>Shallot</i>	Bayam <i>Spinach</i>	Buncis <i>Bean</i>	Cabe Besar <i>Red Chili</i>
(1)	(2)	(3)	(4)	(5)
1 Padang Batung	22	-	35	49
2 Loksado	24	-	6	15
3 Telaga Langsung	1	11	6	64
4 Angkinang	-	6	-	24
5 Kandangan	-	-	47	36
6 Sungai Raya	6	-	4	31
7 Simpur	2	-	-	25
8 Kalumpang	3	-	-	23
9 Daha Selatan	-	-	-	103
10 Daha Barat	-	-	-	77
11 Daha Utara	-	-	-	56
<b>Hulu Sungai Selatan</b>				
<b>2018</b>	<b>58</b>	<b>17</b>	<b>98</b>	<b>503</b>
<b>2017</b>	<b>46</b>	<b>16</b>	<b>98</b>	<b>526</b>
<b>2016</b>	<b>37</b>	<b>21</b>	<b>53</b>	<b>490</b>
<b>2015</b>	<b>10</b>	<b>14</b>	<b>52</b>	<b>326</b>
<b>2014</b>	<b>4</b>	<b>19</b>	<b>79</b>	<b>463</b>
<b>2013</b>	<b>...</b>	<b>15</b>	<b>49</b>	<b>373</b>

Sumber: Dinas Pertanian Kabupaten Hulu Sungai Selatan  
 Source: Agriculture Service of Hulu Sungai Selatan Regency

Lanjutan Tabel/*Continued Table 5.2.1*

	<b>Kecamatan Subdistrict</b>	<b>Cabe Rawit Cayenne Paper</b>	<b>Kacang Panjang Long Bean</b>	<b>Kangkung Water Spinach</b>	<b>Kembang Kol Cauliflower</b>
	(1)	(6)	(7)	(8)	(9)
1	Padang Batung	58	28	-	-
2	Loksado	34	7	-	-
3	Telaga Langsung	54	23	12	10
4	Angkinang	19	32	-	-
5	Kandangan	28	48	-	-
6	Sungai Raya	25	14	-	-
7	Simpur	27	1	-	-
8	Kalumpang	15	6	-	-
9	Daha Selatan	65	-	-	-
10	Daha Barat	46	-	-	-
11	Daha Utara	28	-	-	-
<b>Hulu Sungai Selatan</b>					
	<b>2018</b>	<b>399</b>	<b>159</b>	<b>12</b>	<b>10</b>
	<b>2017</b>	<b>403</b>	<b>151</b>	<b>12</b>	<b>14</b>
	<b>2016</b>	<b>244</b>	<b>136</b>	<b>13</b>	<b>14</b>
	<b>2015</b>	...	<b>133</b>	<b>14</b>	...
	<b>2014</b>	...	<b>287</b>	<b>22</b>	...
	<b>2013</b>	...	<b>147</b>	<b>4</b>	...

Sumber: Dinas Pertanian Kabupaten Hulu Sungai Selatan

Source: Agriculture Service of Hulu Sungai Selatan Regency



Lanjutan Tabel/*Continued Table 5.2.1*

Kecamatan <i>Subdistrict</i>	Mentimun <i>Cucumber</i>	Sawi <i>Mustard Green</i>	Terong <i>Eggplant</i>	Tomat <i>Tomatoes</i>
(1)	(10)	(11)	(12)	(13)
1 Padang Batung	25	-	28	22
2 Loksado	-	-	4	-
3 Telaga Langsung	25	12	22	28
4 Angkinang	11	-	11	26
5 Kandangan	44	-	40	28
6 Sungai Raya	9	-	24	26
7 Simpur	-	-	8	13
8 Kalumpang	2	-	-	12
9 Daha Selatan	5	-	48	78
10 Daha Barat	-	-	-	31
11 Daha Utara	-	-	4	27
<b>Hulu Sungai Selatan</b>				
<b>2018</b>	<b>121</b>	<b>12</b>	<b>189</b>	<b>291</b>
<b>2017</b>	<b>140</b>	<b>13</b>	<b>241</b>	<b>307</b>
<b>2016</b>	<b>96</b>	<b>13</b>	<b>152</b>	<b>293</b>
<b>2015</b>	<b>75</b>	<b>9</b>	<b>174</b>	<b>209</b>
<b>2014</b>	<b>124</b>	<b>3</b>	<b>252</b>	<b>281</b>
<b>2013</b>	<b>83</b>	<b>8</b>	<b>161</b>	<b>256</b>

Sumber: Dinas Pertanian Kabupaten Hulu Sungai Selatan  
 Source: Agriculture Service of Hulu Sungai Selatan Regency

**Tabel**  
**Table** 5.2.2

**Produksi Tanaman Sayuran Menurut Kecamatan dan Jenis Sayuran  
di Kabupaten Hulu Sungai Selatan (kuintal), 2018**  
*Production of Vegetables by Subdistrict and Kind of Plant in Hulu  
Sungai Selatan Regency (kuintal), 2018*

	<b>Kecamatan Subdistrict</b>	<b>Bawang Merah Shallot</b>	<b>Bayam Spinach</b>	<b>Buncis Bean</b>	<b>Cabe Besar Red Chili</b>
	(1)	(2)	(3)	(4)	(5)
1	Padang Batung	1 425	-	1 767	6 167
2	Loksado	1 584	-	103	1 218
3	Telaga Langsat	69	723	1 141	9 015
4	Angkinang	-	20	70	3 021
5	Kandangan	-	-	1 467	4 481
6	Sungai Raya	352	-	152	3 696
7	Simpur	128	-	-	3 083
8	Kalumpang	131	-	-	3 007
9	Daha Selatan	-	-	-	13 213
10	Daha Barat	-	-	-	10 000
11	Daha Utara	-	-	-	7 270
<b>Hulu Sungai Selatan</b>					
	<b>2018</b>	<b>3 689</b>	<b>743</b>	<b>4 700</b>	<b>64 171</b>
	<b>2017</b>	<b>2 892</b>	<b>828</b>	<b>2 711</b>	<b>66 176</b>
	<b>2016</b>	<b>2 566</b>	<b>903</b>	<b>1 845</b>	<b>56 394</b>
	<b>2015</b>	<b>181</b>	<b>749</b>	<b>2 901</b>	<b>29 837</b>
	<b>2014</b>	<b>170</b>	<b>948</b>	<b>6 472</b>	<b>53 517</b>
	<b>2013</b>	<b>...</b>	<b>1 012</b>	<b>5 622</b>	<b>56 094</b>

Sumber: Dinas Pertanian Kabupaten Hulu Sungai Selatan  
Source: Agriculture Service of Hulu Sungai Selatan Regency

Lanjutan Tabel/Continued Table 5.2.2

Kecamatan Subdistrict	Cabe Rawit Cayenne Paper	Kacang Panjang Long Bean	Kangkung Water Spinach	Kembang Kol Cauliflower
(1)	(6)	(7)	(8)	(9)
1 Padang Batung	8 269	970	-	-
2 Loksado	4 164	181	-	-
3 Telaga Langsung	7 322	1 629	777	734
4 Angkinang	2 586	894	-	-
5 Kandangan	3 704	1 358	-	-
6 Sungai Raya	3 290	167	-	-
7 Simpur	3 487	-	-	-
8 Kalumpang	2 202	87	-	-
9 Daha Selatan	8 702	15	-	-
10 Daha Barat	6 200	-	-	-
11 Daha Utara	3 700	-	-	-
<b>Hulu Sungai Selatan</b>				
<b>2018</b>	<b>53 626</b>	<b>5 301</b>	<b>777</b>	<b>734</b>
<b>2017</b>	<b>53 230</b>	<b>5 250</b>	<b>778</b>	<b>1 015</b>
<b>2016</b>	<b>31 790</b>	<b>6 302</b>	<b>873</b>	<b>890</b>
<b>2015</b>	...	<b>7 593</b>	<b>821</b>	...
<b>2014</b>	...	<b>23 096</b>	<b>1 144</b>	...
<b>2013</b>	...	<b>14 484</b>	<b>384</b>	...

Sumber: Dinas Pertanian Kabupaten Hulu Sungai Selatan  
 Source: Agriculture Service of Hulu Sungai Selatan Regency

Lanjutan Tabel/*Continued Table 5.2.2*

Kecamatan <i>Subdistrict</i>	Mentimun <i>Cucumber</i>	Sawi <i>Mustard Green</i>	Terung <i>Eggplant</i>	Tomat <i>Tomatoes</i>
(1)	(10)	(11)	(12)	(13)
1 Padang Batung	912	-	1 607	2 860
2 Loksado	-	-	254	-
3 Telaga Langsung	2 187	717	2 152	3 686
4 Angkinang	479	-	567	3 370
5 Kandangan	2 450	-	1 477	3 354
6 Sungai Raya	200	-	671	3 330
7 Simpurn	-	-	465	1 692
8 Kalumpang	163	-	-	1 693
9 Daha Selatan	80	-	6 350	10 130
10 Daha Barat	-	-	1 250	4 015
11 Daha Utara	-	-	335	3 450
<b>Hulu Sungai Selatan</b>				
<b>2018</b>	<b>6 471</b>	<b>717</b>	<b>15 128</b>	<b>37 580</b>
<b>2017</b>	<b>9 017</b>	<b>787</b>	<b>10 011</b>	<b>38 383</b>
<b>2016</b>	<b>10 781</b>	<b>805</b>	<b>6 679</b>	<b>36 301</b>
<b>2015</b>	<b>4 811</b>	<b>447</b>	<b>13 315</b>	<b>15 327</b>
<b>2014</b>	<b>7 879</b>	<b>169</b>	<b>17 121</b>	<b>35 018</b>
<b>2013</b>	<b>8 615</b>	<b>934</b>	<b>17 232</b>	<b>45 052</b>

Sumber: Dinas Pertanian Kabupaten Hulu Sungai Selatan

Source: Agriculture Service of Hulu Sungai Selatan Regency

**Tabel** 5.2.3 **Luas Panen tanaman Biofarmaka Menurut Kecamatan dan Jenis Tanaman (m<sup>2</sup>) di Kabupaten Hulu Sungai Selatan, 2017 dan 2018**  
**Table** 5.2.3 **Harvested Area of Medicinal Plants by sub District and Kind of Plant (m<sup>2</sup>) in Hulu Sungai Selatan Regency, 2017 and 2018**

	Kecamatan Subdistrict	Jahe/Ginger		Laos/Lengkuas/Galanga	
		2017	2018	2017	2018
	(1)	(2)	(3)	(4)	(5)
1	Padang Batung	-	-	-	-
2	Loksado	83	150	-	5
3	Telaga Langsat	4 040	-	2 365	-
4	Angkinang	300	2 050	600	1 600
5	Kandangan	10	13	1	4
6	Sungai Raya	93	153	72	108
7	Simpur	-	-	-	-
8	Kalumpang	-	-	-	-
9	Daha Selatan	-	-	-	-
10	Daha Barat	-	-	-	-
11	Daha Utara	-	-	-	-
<b>Hulu Sungai Selatan</b>		<b>4 526</b>	<b>2 366</b>	<b>3 038</b>	<b>1 717</b>

Lanjutan Tabel/Continued Table 5.2.3

Kecamatan Subdistrict	Kencur/ <i>East Indian Galangal</i>		Kunyit/ <i>Turmeric</i>	
	2017	2018	2017	2018
(1)	(6)	(7)	(8)	(9)
1 Padang Batung	-	-	-	-
2 Loksado	30	20	-	20
3 Telaga Langsat	1 540	-	650	-
4 Angkinang	4 400	1 700	1 850	2 150
5 Kandangan	6	11	4	9
6 Sungai Raya	9	53	37	71
7 Simpur	-	-	-	-
8 Kalumpang	-	-	-	-
9 Daha Selatan	-	-	-	-
10 Daha Barat	-	-	-	-
11 Daha Utara	-	-	-	-
<b>Hulu Sungai Selatan</b>	<b>5 985</b>	<b>1 784</b>	<b>2 541</b>	<b>2 250</b>

Catatan/Note:

Sumber/Source: BPS, Statistik Pertanian Hortikultura SPH-TBF/BPS-Statistics Indonesia, Agricultural Statistic for Horticulture SPH-SBS

**Tabel** 5.2.4 **Produksi Tanaman Biofarmaka Menurut Kecamatan dan Jenis Tanaman (kg) di Kabupaten Hulu Sungai Selatan, 2017 dan 2018**  
**Table** *Production of Medicinal Plants by sub District and Kind of Plant (kg) in Hulu Sungai Selatan Regency, 2017 and 2018*

	Kecamatan <i>Subdistrict</i>	Jahe/ <i>Ginger</i>		Laos/Lengkuas/ <i>Galanga</i>	
		2017	2018	2017	2018
	(1)	(2)	(3)	(4)	(5)
1	Padang Batung	-	-	-	-
2	Loksado	249	585	-	38
3	Telaga Langsat	12 165	-	2 955	-
4	Angkinang	150	9 754	2 044	6 720
5	Kandangan	35	98	7	32
6	Sungai Raya	149	1 468	96	1 295
7	Simpur	-	-	-	-
8	Kalumpang	-	-	-	-
9	Daha Selatan	-	-	-	-
10	Daha Barat	-	-	-	-
11	Daha Utara	-	-	-	-
	<b>Hulu Sungai Selatan</b>	<b>12 748</b>	<b>11 905</b>	<b>5 102</b>	<b>8 085</b>

Lanjutan Tabel/Continued Table 5.2.4

Kecamatan Subdistrict	Kencur/ <i>East Indian Galangal</i>		Kunyit/ <i>Turmeric</i>	
	2017	2018	2017	2018
(1)	(6)	(7)	(8)	(9)
1 Padang Batung	-	-	-	-
2 Loksado	83	85	-	102
3 Telaga Langsung	775	-	325	-
4 Angkinang	1 496	4 857	815	9 737
5 Kandangan	13	43	21	50
6 Sungai Raya	6	358	44	681
7 Simpur	-	-	-	-
8 Kalumpang	-	-	-	-
9 Daha Selatan	-	-	-	-
10 Daha Barat	-	-	-	-
11 Daha Utara	-	-	-	-
<b>Hulu Sungai Selatan</b>	<b>2 373</b>	<b>5 343</b>	<b>1 205</b>	<b>10 570</b>

Catatan/Note:

Sumber/Source: BPS, Statistik Pertanian Hortikultura SPH-TBF/BPS-Statistics Indonesia, Agricultural Statistic for Horticulture SPH-TBF



**Tabel** 5.2.5 **Luas Panen Tanaman Biofarmaka Menurut Jenis Tanaman (m<sup>2</sup>) di Kabupaten Hulu Sungai Selatan, 2015-2018**  
**Table** 5.2.5 **Harvested Area of Medicinal Plants by Kind of Plant (m<sup>2</sup>) in Hulu Sungai Selatan Regency, 2015-2018**

	<b>Jenis Tanaman</b> <b>Kind of Plants</b>	<b>2015</b>	<b>2016</b>	<b>2017</b>	<b>2018</b>
	(1)	(2)	(3)	(4)	(5)
1	Dlingo/Dringo/Sweet Root/Calamus	...	-	-	-
2	Jahe/Ginger	...	3 878	4 526	2 366
3	Kapulaga/Java Cardamon	...	1 665	-	-
4	Keji Beling/Kecibeling/ <i>Strobilanthes crisper</i>	...	175	181	175
5	Kencur/East Indian Galangal	...	3 421	5 985	1 784
6	Kunyit/Turmeric	...	1 309	2 541	2 250
7	Laos/Lengkuas/Galangal	...	2 056	3 038	1 717
8	Lempuyang/Zingiber Aromaticum	...	-	500	-
9	Lidah Buaya/Oliviera	...	-	-	-
10	Mahkota Dewa/God's Crown	...	800	808	812
11	Mengkudu/Pace/Indian Mulberry	...	600	608	619
12	Sambiloto/King of Bitter	...	-	-	-
13	Temuireng/Black Turmeric	...	-	-	-
14	Temukunci/Chinese Keys	...	-	-	-
15	Temulawak/Java Turmeric	...	-	754	15

Sumber/Source: BPS, Statistik Pertanian Hortikultura SPH-TBF/BPS-Statistics Indonesia, Agriculture Statistic for Horticulture SPH-TBF

**Tabel** 5.2.6 **Produksi Tanaman Biofarmaka Menurut Jenis Tanaman (kg) di Kabupaten Hulu Sungai Selatan, 2015-2018**  
**Table** 5.2.6 **Production of Medicinal Plants by Kind of Plant (kg) in Hulu Sungai Selatan Regency, 2015-2018**

	Jenis Tanaman <i>Kind of Plants</i>	2015	2016	2017	2018
	(1)	(2)	(3)	(4)	(5)
1	Dlingo/Dringo/Sweet Root/ <i>Calamus</i>	...	-	-	-
2	Jahe/ <i>Ginger</i>	...	3 209	12 748	11 905
3	Kapulaga/ <i>Java Cardamon</i>	...	832	-	-
4	Keji Beling/Kecibeling/ <i>Strobilanthes crisp</i>	...	240	373	1 515
5	Kencur/ <i>East Indian Galangal</i>	...	1 911	2 373	5 343
6	Kunyit/ <i>Turmeric</i>	...	1 430	1 205	10 570
7	Laos/Lengkuas/ <i>Galanga</i>	...	1 133	5 102	8 085
8	Lempuyang/ <i>Zingiber Aromaticum</i>	...	-	305	-
9	Lidah Buaya/ <i>Oliviera</i>	...	-	-	-
10	Mahkota Dewa/ <i>God's Crown</i>	...	38 400	16 407	25 638
11	Mengkudu/ <i>Pace/Indian Mulberry</i>	...	656	3 463	13 683
12	Sambiloto/ <i>King of Bitter</i>	...	-	-	-
13	Temuireng/ <i>Black Turmeric</i>	...	-	-	-
14	Temukunci/ <i>Chinese Keys</i>	...	-	-	-
15	Temulawak/ <i>Java Turmeric</i>	...	-	480	59

Sumber/Source: BPS, Statistik Pertanian Hortikultura SPH-TBF/BPS-Statistics Indonesia, Agriculture Statistic for Horticulture SPH-TBF

**Tabel** 5.2.7 **Luas Panen Tanaman Hias Menurut Kecamatan dan Jenis Tanaman (m<sup>2</sup>) di Kabupaten Hulu Sungai Selatan, 2017 dan 2018**  
**Table** 5.2.7 **Harvested Area of Ornamental Plants by sub District and Kind of Plant (m<sup>2</sup>) in Hulu Sungai Selatan Regency, 2017 and 2018**

	Kecamatan Subdistrict	Anggrek/ <i>Orchid</i>		Krisan/ <i>Chrysantemum</i>	
		2017	2018	2017	2018
	(1)	(2)	(3)	(4)	(5)
1	Padang Batung	-	-	-	-
2	Loksado	-	5	-	-
3	Telaga Langsung	-	-	-	-
4	Angkinang	-	-	-	-
5	Kandangan	29	13	-	-
6	Sungai Raya	-	-	-	-
7	Simpur	-	-	-	-
8	Kalumpang	-	-	-	-
9	Daha Selatan	-	-	-	-
10	Daha Barat	-	-	-	-
11	Daha Utara	-	-	-	-
<b>Hulu Sungai Selatan</b>		<b>29</b>	<b>18</b>	<b>-</b>	<b>-</b>

Lanjutan Tabel/Continued Table 5.2.7

	Kecamatan <i>Subdistrict</i>	Mawar/Rose		Sedap Malam/Tuberose	
		2017	2018	2017	2018
	(1)	(6)	(7)	(8)	(9)
1	Padang Batung	-	-	-	-
2	Loksado	-	7	-	-
3	Telaga Langsung	-	-	-	-
4	Angkinang	-	-	-	-
5	Kandangan	-	-	-	-
6	Sungai Raya	-	-	-	-
7	Simpur	-	-	-	-
8	Kalumpang	-	-	-	-
9	Daha Selatan	-	-	-	-
10	Daha Barat	-	-	-	-
11	Daha Utara	-	-	-	-
<b>Hulu Sungai Selatan</b>		-	<b>7</b>	-	-

Catatan/Note:

Sumber/Source: BPS, Statistik Pertanian Hortikultura SPH-TH/BPS-Statistics Indonesia, Agricultural Statistic for Horticulture SPH-TH

**Tabel** 5.2.8 **Produksi Tanaman Hias Menurut Kecamatan dan Jenis Tanaman (tangkai) di Kabupaten Hulu Sungai Selatan, 2017 dan 2018**  
**Table** 5.2.8 **Production of Ornamental Plants by sub District and Kind of Plant (stalks) in Hulu Sungai Selatan Regency, 2017 and 2018**

	Kecamatan <i>Subdistrict</i>	Anggrek/ <i>Orchid</i>		Krisan/ <i>Chrysantemum</i>	
		2017	2018	2017	2018
	(1)	(2)	(3)	(4)	(5)
1	Padang Batung	-	-	-	-
2	Loksado	-	126	-	-
3	Telaga Langsat	-	-	-	-
4	Angkinang	-	-	-	-
5	Kandangan	73	55	-	-
6	Sungai Raya	-	-	-	-
7	Simpur	-	-	-	-
8	Kalumpang	-	-	-	-
9	Daha Selatan	-	-	-	-
10	Daha Barat	-	-	-	-
11	Daha Utara	-	-	-	-
	<b>Hulu Sungai Selatan</b>	<b>73</b>	<b>181</b>	-	-

Lanjutan Tabel/Continued Table 5.2.8

Kecamatan <i>Subdistrict</i>	Mawar/Rose		Sedap Malam/Tuberose	
	2017	2018	2017	2018
(1)	(6)	(7)	(8)	(9)
1 Padang Batung	-	-	-	-
2 Loksado	-	75	-	-
3 Telaga Langsung	-	-	-	-
4 Angkinang	-	-	-	-
5 Kandangan	-	-	-	-
6 Sungai Raya	-	-	-	-
7 Simpur	-	-	-	-
8 Kalumpang	-	-	-	-
9 Daha Selatan	-	-	-	-
10 Daha Barat	-	-	-	-
11 Daha Utara	-	-	-	-
<b>Hulu Sungai Selatan</b>	-	<b>75</b>	-	-

Catatan/Note:

Sumber/Source: BPS, Statistik Pertanian Hortikultura SPH-TH/BPS-Statistics Indonesia, Agricultural Statistic for Horticulture SPH-TH

**Tabel** 5.2.9 **Luas Panen Tanaman Hias Menurut Jenis Tanaman (m<sup>2</sup>) di Kabupaten Hulu Sungai Selatan, 2015-2018**  
**Table** 5.2.9 **Harvested Area of Ornamental Plants by Kind of Plant (m<sup>2</sup>) in Hulu Sungai Selatan Regency, 2015-2018**

	<b>Jenis Tanaman</b>	<b>2015</b>	<b>2016</b>	<b>2017</b>	<b>2018</b>
	<b>Kind of Plants</b>				
	(1)	(2)	(3)	(4)	(5)
1	Adenium (Kamboja Jepang)	...	-	-	7
2	Aglaonema	...	-	-	-
3	Anggrek	...	160	29	18
4	Anthurium Bunga	...	-	-	6
5	Anthurium Daun	...	-	-	-
6	Anyelir	...	-	-	-
7	Caladium	...	-	-	-
8	Cordyline	...	-	-	-
9	Diffenbachia	...	-	-	-
10	Dracaena	...	-	-	-
11	Euphorbia	...	-	-	-
12	Gerbera (Herbras)	...	-	-	-
13	Gladiol	...	-	-	-
14	Heliconia (Pisang-Pisangan)	...	-	-	-
15	Ixora (Soka)	...	-	-	-
16	Krisan	...	-	-	-
17	Mawar	...	-	-	7
18	Melati	...	-	-	-
19	Monstera	...	-	-	-
20	Pakis	...	-	-	-
21	Palem	...	-	-	-
22	Phylodendron	...	-	-	-
23	Sansevieria (Pedang-Pedangan)	...	-	-	-
24	Sedap Malam	...	-	-	-

Catatan/Note:

Sumber/Source: BPS, Statistik Pertanian Hortikultura SPH-TH/BPS-Statistics Indonesia, Agriculture Statistic for Horticulture SPH-TH

**Tabel** 5.2.10 **Produksi Tanaman Hias Menurut Jenis Tanaman (tangkai) di Kabupaten Hulu Sungai Selatan, 2015-2018**  
**Table** 5.2.10 **Production of Ornamental Plants by Kind of Plant (stalks) in Hulu Sungai Selatan Regency, 2015-2018**

	Jenis Tanaman <i>Kind of Plants</i>	2015	2016	2017	2018
	(1)	(2)	(3)	(4)	(5)
1	Adenium (Kamboja Jepang)	...	-	-	54
2	Aglaonema	...	-	-	-
3	Anggrek	...	350	73	181
4	Anthurium Bunga	...	-	-	114
5	Anthurium Daun	...	-	-	-
6	Anyelir	...	-	-	-
7	Caladium	...	-	-	-
8	Cordyline	...	-	-	-
9	Diffenbachia	...	-	-	-
10	Dracaena	...	-	-	-
11	Euphorbia	...	-	-	-
12	Gerbera (Herbras)	...	-	-	-
13	Gladiol	...	-	-	-
14	Heliconia (Pisang-Pisangan)	...	-	-	-
15	Ixora (Soka)	...	-	-	-
16	Krisan	...	-	-	-
17	Mawar	...	-	-	75
18	Melati	...	-	-	-
19	Monstera	...	-	-	-
20	Pakis	...	-	-	-
21	Palem	...	-	-	-
22	Phylodendron	...	-	-	-
23	Sansevieria (Pedang-Pedangan)	...	-	-	-
24	Sedap Malam	...	-	-	-

Catatan/Note:

Sumber/Source: BPS, Statistik Pertanian Hortikultura SPH-TH/BPS-Statistics Indonesia, Agriculture Statistic for Horticulture SPH-TH



**Jumlah Tanaman Baru, Tanaman Menghasilkan, Produksi, dan Produktivitas Buah-buahan Menurut Jenis Buah di Kabupaten Hulu Sungai Selatan, 2018**

**Tabel** 5.2.11  
**Table**

**Number of New Planted, Produced Plant, Production, and Productivity of Fruits by Kind of Fruit in Hulu Sungai Selatan Regency, 2018**

Jenis Buah <i>Kind of Fruits</i>	Jumlah Tanaman Baru <i>New Planted</i> (pohon/ rumpun)	Jumlah Tanaman yang menghasilkan <i>Produced plant</i> (pohon/rumpun)	Produksi <i>Production</i> (kuintal)	Produktivitas <i>Productivity</i> (kuintal/pohon- rumpun)
(1)	(2)	(3)	(4)	(5)
Alpukat/ <i>Avocado</i>	-	376	54	0,14
Belimbing/ <i>Starfruit</i>	23	3 829	1 564	0,41
Duku/ <i>Lanzon</i>	777	24 084	34 354	1,43
Durian/ <i>Durian</i>	237	15 500	27 674	1,79
Jambu Air/ <i>Water Apple</i>	59	1 298	529,2	0,41
Jambu Biji/ <i>Guava</i>	28	7 170	2 219,6	0,31
Jeruk Besar/ <i>Large Orange</i>	-	-	-	-
Jeruk Siam/ <i>Tangerine</i>	3 226	43 742	9 332,7	0,21
Mangga/ <i>Mango</i>	83	13 214	7 706,1	0,58
Manggis/ <i>Mangosteen</i>	78	12 842	12 299	0,96
Nanas/ <i>Pineapple</i>	249	8 704	5 228	0,60
Nangka/ <i>Jackfruit</i>	110	8 724	9 390,7	1,08
Pepaya/ <i>Papaya</i>	607	6 456	3 381,3	0,52
Pisang/ <i>Banana</i>	26 727	57 407	76 424	1,33
Rambutan/ <i>Rambutan</i>	256	53 324	141 368,2	2,65
Salak/ <i>Salacia</i>	75	9 388	2 957	0,31
Sawo/ <i>Sapodilla</i>	9	2 351	3 913	1,66
Semangka/ <i>Watermelon</i>		1 305/ha	250 016	191,68
Sirsak/ <i>Soursop</i>	55	2 675	955,5	0,36
Sukun/ <i>Breadfruit</i>	-	-	-	-

Catatan/Note:

<sup>1)</sup> Ha

<sup>2)</sup> Kuintal/Ha

Sumber: Dinas Pertanian Kabupaten Hulu Sungai Selatan

Source: Agriculture Service of Hulu Sungai Selatan Regency

**Tabel**  
**Table** 5.2.12

**Produksi Buah-buahan Menurut Kecamatan dan Jenis Buah di  
Kabupaten Hulu Sungai Selatan (kuintal), 2018**  
*Production of Fruits by Subdistrict and Kind of Fruit in Hulu Sungai  
Selatan Regency (kuintal), 2018*

	<b>Kecamatan Subdistrict</b>	<b>Alpukat Avocado</b>	<b>Belimbing Starfruit</b>	<b>Duku Lanzon</b>	<b>Durian Durian</b>	<b>Jambu Air Water Apple</b>
	(1)	(2)	(3)	(4)	(5)	(6)
1	Padang Batung	32	194	21 270	1 725	198
2	Loksado	-	22	2 000	2 751	-
3	Telaga Langsat	-	272	1 162	2 560	146
4	Angkinang	3	333	1 720	988	21
5	Kandangan	-	323	7 746	19 000	37,5
6	Sungai Raya	19	402	196	281	107
7	Simpur	-	-	172	257	-
8	Kalumpang	-	-	88	112	15,5
9	Daha Selatan	-	-	-	-	-
10	Daha Barat	-	-	-	-	-
11	Daha Utara	-	-	-	-	4,2
<b>Hulu Sungai Selatan</b>						
	<b>2018</b>	<b>54</b>	<b>1 564</b>	<b>34 354</b>	<b>27 674</b>	<b>529,2</b>
	<b>2017</b>	<b>363</b>	<b>1 564</b>	<b>109 827</b>	<b>7 316</b>	<b>190</b>
	<b>2016</b>	<b>356</b>	<b>1 231</b>	<b>115 614</b>	<b>3 819</b>	<b>111</b>
	<b>2015</b>	<b>158</b>	<b>...</b>	<b>190 926</b>	<b>11 285</b>	<b>...</b>
	<b>2014</b>	<b>227</b>	<b>...</b>	<b>106 910</b>	<b>20 396</b>	<b>...</b>
	<b>2013</b>	<b>676</b>	<b>...</b>	<b>880 751</b>	<b>20 560</b>	<b>...</b>

Sumber: Dinas Pertanian Kabupaten Hulu Sungai Selatan

Source: Agriculture Service of Hulu Sungai Selatan Regency

Lanjutan Tabel/Continued Table 5.2.12

Kecamatan <i>Subdistrict</i>		Jambu Biji <i>Guava</i>	Jeruk Besar <i>Large Orange</i>	Jeruk Siam <i>Tangerine</i>	Mangga <i>Mango</i>	Manggis <i>Mangosteen</i>
(1)		(7)	(8)	(9)	(10)	(11)
1	Padang Batung	-	-	104	1 563	10 360
2	Loksado	-	-	-	-	-
3	Telaga Langsung	184	-	506	165	413
4	Angkinang	1 750	-	6 209	4 286	227
5	Kandangan	14	-	1 821	366,5	210
6	Sungai Raya	236	-	176	293	209
7	Simpur	-	-	91	-	880
8	Kalumpang	23,2	-	425,7	28,6	-
9	Daha Selatan	-	-	-	-	-
10	Daha Barat	-	-	-	-	-
11	Daha Utara	12,4	-	-	1 004	-
<b>Hulu Sungai Selatan</b>						
	<b>2018</b>	<b>2 219,6</b>	<b>-</b>	<b>9 332,7</b>	<b>7 706,1</b>	<b>12 299</b>
	<b>2017</b>	<b>223</b>	<b>-</b>	<b>5 452</b>	<b>2 266</b>	<b>287</b>
	<b>2016</b>	<b>31</b>	<b>-</b>	<b>5 864</b>	<b>2 747</b>	<b>354</b>
	<b>2015</b>	<b>879</b>	<b>...</b>	<b>2 391</b>	<b>2 929</b>	<b>...</b>
	<b>2014</b>	<b>197</b>	<b>...</b>	<b>2 971</b>	<b>4 081</b>	<b>...</b>
	<b>2013</b>	<b>1 128</b>	<b>...</b>	<b>10 132</b>	<b>2 466</b>	<b>...</b>

Sumber: Dinas Pertanian Kabupaten Hulu Sungai Selatan  
 Source: Agriculture Service of Hulu Sungai Selatan Regency

Lanjutan Tabel/*Continued Table 5.2.12*

	<b>Kecamatan Subdistrict</b>	<b>Nanas Pineapple</b>	<b>Nangka Jackfruit</b>	<b>Pepaya Papaya</b>	<b>Pisang Banana</b>	<b>Rambutan Rambutan</b>
	(1)	(12)	(13)	(14)	(15)	(16)
1	Padang Batung	42	2 774	132	7 839	9 130
2	Loksado	-	-	-	10 357	-
3	Telaga Langsat	2 206	960	667	43 157	63 115
4	Angkinang	2 260	916	1 577	3 419	56 443
5	Kandangan	76	539	23	1 267	4 033
6	Sungai Raya	8	3 873	307	1 059	4 475
7	Simpur	80	113	393	1 880	3 950
8	Kalumpang	556	178,2	282,3	5 871	168,2
9	Daha Selatan	-	-	-	-	-
10	Daha Barat	-	-	-	-	-
11	Daha Utara	-	37,5	-	1 575	54
<b>Hulu Sungai Selatan</b>						
	<b>2018</b>	<b>5 228</b>	<b>9 390,7</b>	<b>3 381,3</b>	<b>76 424</b>	<b>141 368,2</b>
	<b>2017</b>	<b>407</b>	<b>3 488</b>	<b>976</b>	<b>40 950</b>	<b>22 985</b>
	<b>2016</b>	<b>295</b>	<b>5 980</b>	<b>1 149</b>	<b>62 610</b>	<b>22 390</b>
	<b>2015</b>	<b>273</b>	<b>9 995</b>	<b>1 175</b>	<b>24 260</b>	<b>43 143</b>
	<b>2014</b>	<b>394</b>	<b>7 594</b>	<b>273</b>	<b>13 186</b>	<b>43 581</b>
	<b>2013</b>	<b>326</b>	<b>23 071</b>	<b>952</b>	<b>46 530</b>	<b>33 696</b>

Sumber: Dinas Pertanian Kabupaten Hulu Sungai Selatan  
 Source: Agriculture Service of Hulu Sungai Selatan Regency

Lanjutan Tabel/Continued Table 5.2.12

Kecamatan <i>Subdistrict</i>		Salak <i>Salacia</i>	Sawo <i>Sapodilla</i>	Semangka <i>Watermelon</i>	Sirsak <i>Soursop</i>	Sukun <i>Breadfruit</i>
(1)		(17)	(18)	(19)	(20)	(21)
1	Padang Batung	56	248	-	403	-
2	Loksado	-	-	-	-	-
3	Telaga Langsung	561	663	667	69	-
4	Angkinang	980	2 435	16	36	-
5	Kandangan	230	97	64	126	-
6	Sungai Raya	378	222	75	168	-
7	Simpur	752	-	-	125	-
8	Kalumpang	-	230	-	28,5	-
9	Daha Selatan	-	-	205 686	-	-
10	Daha Barat	-	-	11 628	-	-
11	Daha Utara	-	18	31 880	-	-
<b>Hulu Sungai Selatan</b>						
	<b>2018</b>	<b>2 957</b>	<b>3 913</b>	<b>250 016</b>	<b>955,5</b>	<b>-</b>
	<b>2017</b>	<b>-</b>	<b>-</b>	<b>233 812</b>	<b>-</b>	<b>-</b>
	<b>2016</b>	<b>-</b>	<b>1 503</b>	<b>352 380</b>	<b>-</b>	<b>-</b>
	<b>2015</b>	<b>1 003</b>	<b>708</b>	<b>132 195</b>	<b>...</b>	<b>399</b>
	<b>2014</b>	<b>1 426</b>	<b>437</b>	<b>422 089</b>	<b>...</b>	<b>78</b>
	<b>2013</b>	<b>5 046</b>	<b>721</b>	<b>88 867</b>	<b>...</b>	<b>191</b>

Sumber: Dinas Pertanian Kabupaten Hulu Sungai Selatan  
 Source: Agriculture Service of Hulu Sungai Selatan Regency

5.3 PERKEBUNAN/*ESTATE CROPS*

**Tabel 5.3.1** Luas Areal Tanaman Perkebunan Menurut Kecamatan dan Jenis Tanaman (ha) di Kabupaten Hulu Sungai Selatan, 2017 dan 2018  
**Table 5.3.1** *Planted Area of Estate Crops by sub District and Type of Crops (ha) in Hulu Sungai Selatan Regency, 2017 and 2018*

	Kecamatan <i>Subdistrict</i>	<i>Kelapa Sawit</i> <i>Oil Palm</i>		<i>Kelapa Coconut</i>		<i>Karet Rubber</i>		<i>Kopi Coffee</i>	
		2017	2018	2017	2018	2017	2018	2017	2018
		(1)	(2)	(3)	(4)	(5)	(6)	(7)	(8)
1	Padang Batung	743	701	1 516	1 175	4 821	4 851	81,0	81
2	Loksado	1 043	1 043	105	105	6 556	6 578	59,0	-
3	Telaga Langsung	313	313	185	180	2 068	2 076	23,0	23
4	Angkinang	280	280	324	330	466	463	3,0	3
5	Kandangan	331	330	1 264	1 263	270	270	0,8	2
6	Sungai Raya	120	120	2 067	2 072	1 177	1 203	3,0	3
7	Simpur	33	33	2 147	2 147	187	187	4,0	4
8	Kalumpang	20	20	645	645	10	10	2,0	1
9	Daha Selatan	20	20	-	-	-	-	-	-
10	Daha Barat	25	25	-	-	-	-	-	-
11	Daha Utara	-	-	-	-	-	-	-	-
<b>Hulu Sungai Selatan</b>		<b>2 928</b>	<b>2 885</b>	<b>8 253</b>	<b>7 917</b>	<b>15 555</b>	<b>15 638</b>	<b>175,8</b>	<b>117</b>

Lanjutan Tabel/Continued Table 5.3.1

Kecamatan Subdistrict	Kakao Cocoa		Tebu Sugar Cane		Teh Tea		Tembakau Tobacco	
	2017 (10)	2018 (11)	2017 (12)	2018 (13)	2017 (14)	2018 (15)	2017 (16)	2018 (17)
1 Padang Batung	79	79	-	-	-	-	-	-
2 Loksado	-	-	-	-	-	-	-	-
3 Telaga Langsat	-	-	-	-	-	-	-	-
4 Angkinang	82	64	-	-	-	-	-	-
5 Kandangan	48	17	-	-	-	-	-	-
6 Sungai Raya	29	29	-	-	-	-	-	-
7 Simpur	17	17	-	-	-	-	-	-
8 Kalumpang	5	5	-	-	-	-	-	-
9 Daha Selatan	-	-	-	-	-	-	-	-
10 Daha Barat	-	-	-	-	-	-	-	-
11 Daha Utara	-	-	-	-	-	-	-	-
<b>Hulu Sungai Selatan</b>	<b>260</b>	<b>211</b>	-	-	-	-	-	-

Catatan/Note:

Sumber/Source: Direktorat Jenderal Perkebunan/Directorate General of Estates

Tabel  
Table

5.3.2

**Produksi Perkebunan Menurut Kecamatan dan Jenis Tanaman (ton) di Kabupaten Hulu Sungai Selatan, 2017 dan 2018**  
**Production of Estate by Sub District and Type of Crops (ton) in Hulu Sungai Selatan Regency, 2017 and 2018**

Kecamatan Subdistrict	Kelapa Sawit Oil Palm		Kelapa Coconut		Karet Rubber		Kopi Coffee	
	2017	2018	2017	2018	2017	2018	2017	2018
(1)	(2)	(3)	(4)	(5)	(6)	(7)	(8)	(9)
1 Padang Batung	2 355	2 355,0	1 175	1 129	2 706	2 462	3,89	3,9
2 Loksado	4 803	5 316,0	67	59	4 734	4 758	1,60	-
3 Telaga Langsung	1 350	1 354,0	121	121	1 756	1 304	7,00	0,1
4 Angkinang	936	951,0	268	268	314	321	-	0,2
5 Kandangan	443	0,5	1 072	1 078	30	0,3	0,25	0,3
6 Sungai Raya	433	378,0	2 175	2 513	840	769	0,04	0,1
7 Simpur	-	-	1 388	1 388	11	11	-	0,1
8 Kalumpang	-	-	346	167	-	-	-	0,1
9 Daha Selatan	75	75,0	-	-	-	-	-	-
10 Daha Barat	-	-	-	-	-	-	-	-
11 Daha Utara	-	-	-	-	-	-	-	-
<b>Hulu Sungai Selatan</b>	<b>10 395</b>	<b>10 429,5</b>	<b>6 612</b>	<b>6 723</b>	<b>10 391</b>	<b>9 625,3</b>	<b>12,78</b>	<b>4,8</b>



Lanjutan Tabel/Continued Table 5.3.2

Kecamatan Subdistrict	Kakao Cocoa		Tebu Sugar Cane		Teh Tea		Tembakau Tobacco	
	2017 (10)	2018 (11)	2017 (12)	2018 (13)	2017 (14)	2018 (15)	2017 (16)	2018 (17)
1 Padang Batung	5,42	6,84	-	-	-	-	-	-
2 Loksado	-	-	-	-	-	-	-	-
3 Telaga Langsat	-	-	-	-	-	-	-	-
4 Angkinang	7,00	7,00	-	-	-	-	-	-
5 Kandangan	8,35	2,50	-	-	-	-	-	-
6 Sungai Raya	3,07	5,30	-	-	-	-	-	-
7 Simpur	4,00	4,00	-	-	-	-	-	-
8 Kalumpang	-	-	-	-	-	-	-	-
9 Daha Selatan	-	-	-	-	-	-	-	-
10 Daha Barat	-	-	-	-	-	-	-	-
11 Daha Utara	-	-	-	-	-	-	-	-
<b>Hulu Sungai Selatan</b>	<b>27,84</b>	<b>25,64</b>	-	-	-	-	-	-

Catatan/Note:

Sumber/Source: Direktorat Jenderal Perkebunan/Directorate General of Estates

## 5.4 KEHUTANAN/FORESTRY

Tabel  
Table 5.4.1

Luas Kawasan Hutan Menurut Kecamatan di Kabupaten Hulu Sungai Selatan (hektar), 2018  
*Forest Area by Subdistrict in Hulu Sungai Selatan Regency (hectare), 2018*

Kecamatan Subdistrict	Hutan Lindung Protection Forest	Suaka Alam dan Pelestarian Alam Sanctuary Reserve and Nature Conservation Area	Hutan Produksi Production Forest			Jumlah Luas Hutan Total Forest Area
			Terbatas Limited	Tetap Permanent	Dapat Dikonversi Convertible	
(1)	(2)	(3)	(4)	(5)	(6)	(7)
1 Padang Batung	3 089,80	-	-	7 107,48	-	10 197,28
2 Loksado	19 788,54	240,43	-	4 308,36	-	24 337,33
3 Telaga Langsung	930,87	-	-	960,09	-	1 890,96
4 Angkinang	-	-	-	-	-	-
5 Kandangan	-	-	-	-	-	-
6 Sungai Raya	-	-	-	527,61	-	527,61
7 Simpur	-	-	-	-	-	-
8 Kalumpang	-	-	-	-	-	-
9 Daha Selatan	-	-	-	-	-	-
10 Daha Barat	-	-	-	-	7 849,10	7 849,10
11 Daha Utara	-	-	-	-	12 584,78	12 584,78
<b>Hulu Sungai Selatan</b>						
<b>2018</b>	<b>23 809,21</b>	<b>240,43</b>	<b>-</b>	<b>12 903,54</b>	<b>20 433,88</b>	<b>57 387,06</b>
<b>2017</b>	<b>23 919,52</b>	<b>247</b>	<b>-</b>	<b>12 461,12</b>	<b>18 724,45</b>	<b>55 352,09</b>
<b>2016</b>	<b>23 919,52</b>	<b>247</b>	<b>-</b>	<b>12 461,12</b>	<b>18 724,45</b>	<b>55 352,09</b>
<b>2015</b>	<b>23 919,52</b>	<b>247</b>	<b>-</b>	<b>12 461,12</b>	<b>18 724,45</b>	<b>55 352,09</b>
<b>2014</b>	<b>23 919,52</b>	<b>247</b>	<b>-</b>	<b>12 461,12</b>	<b>18 724,45</b>	<b>55 352,09</b>

Sumber: KPHL Hulu Sungai Selatan  
 Source: KPHL of Hulu Sungai Selatan Regency

**Tabel**  
**Table**

5.4.2

**Produksi Kayu Hutan Menurut Realisasi Pemenuhan Bahan dan Hasil Produksi di Kabupaten Hulu Sungai Selatan (m<sup>3</sup>), 2014–2018**  
**Timber Production by Type of Product in Hulu Sungai Selatan Regency (m<sup>3</sup>), 2014–2018**

<b>Tahun</b> <b>Year</b>	<b>Bahan Baku (m<sup>3</sup>)</b>	<b>Produksi (m<sup>3</sup>)</b>
(1)	(2)	(3)
2014	1 298,73	849,5532
2015	3 503,94	2 528,5543
2016	4 806,20	3 275,3651
2017	3 406,54	2 191,3887
2018	3 261,26	2 098,5789

Sumber: KPHL Hulu Sungai Selatan

Source: KPHL of Hulu Sungai Selatan Regency

## 5.5 PETERNAKAN/LIVESTOCK

**Tabel 5.5.1** Populasi Ternak Menurut Kecamatan dan Jenis Ternak di Kabupaten Hulu Sungai Selatan, 2018  
**Table 5.5.1** *Livestock Population by Subdistrict and Kind of Livestock in Hulu Sungai Selatan Regency, 2018*

	Kecamatan <i>Subdistrict</i>	Sapi Perah <i>Dairy Cattle</i>	Sapi Potong <i>Beef Cattle</i>	Kerbau <i>Buffalo</i>	Kuda <i>Horse</i>	Kambing <i>Goat</i>	Domba <i>Sheep</i>	Babi <i>Pig</i>
	(1)	(2)	(3)	(4)	(5)	(6)	(7)	(8)
1	Padang Batung	-	602	-	-	73	-	-
2	Loksado	-	4	1	-	18	-	645
3	Telaga Langsung	-	758	-	-	216	-	-
4	Angkinang	-	349	-	-	569	30	-
5	Kandangan	-	543	-	1	921	15	-
6	Sungai Raya	-	1 182	-	-	331	-	-
7	Simpur	-	1 339	-	-	377	15	-
8	Kalumpang	-	403	-	-	164	-	-
9	Daha Selatan	-	56	8	-	-	-	-
10	Daha Barat	-	-	404	-	-	-	-
11	Daha Utara	-	-	617	-	66	-	-
<b>Hulu Sungai Selatan</b>								
	<b>2018</b>	-	<b>5 236</b>	<b>1 030</b>	<b>1</b>	<b>2 735</b>	<b>60</b>	<b>645</b>
	<b>2017</b>	-	<b>5 120</b>	<b>985</b>	-	<b>2 702</b>	<b>15</b>	<b>615</b>
	<b>2016</b>	-	<b>5 011</b>	<b>980</b>	-	<b>2 538</b>	<b>10</b>	<b>572</b>
	<b>2015</b>	-	<b>4 836</b>	<b>930</b>	-	<b>2 753</b>	-	<b>572</b>
	<b>2014</b>	-	<b>4 689</b>	<b>892</b>	-	<b>2 901</b>	-	<b>682</b>
	<b>2013</b>	-	<b>4 550</b>	<b>844</b>	-	<b>2 750</b>	-	<b>925</b>

Sumber: Dinas Pertanian Kabupaten Hulu Sungai Selatan

Source: *Agriculture Service of Hulu Sungai Selatan Regency*

**Tabel**  
**Table** 5.5.2

**Populasi Unggas Menurut Kecamatan dan Jenis Unggas di  
Kabupaten Hulu Sungai Selatan, 2018**  
*Poultry Population by Subdistrict and Kind of Poultry in Hulu Sungai  
Selatan Regency, 2018*

	<b>Kecamatan Subdistrict</b>	<b>Ayam Kampung Native Chicken</b>	<b>Ayam Petelur Layer</b>	<b>Ayam Pedaging<sup>1)</sup> Broiler<sup>2)</sup></b>	<b>Itik Duck</b>
	(1)	(2)	(3)	(4)	(5)
1	Padang Batung	182 858	200	96 788	26 156
2	Loksado	76 309	-	-	7 154
3	Telaga Langsung	251 984	-	155 450	83 129
4	Angkinang	237 515	-	47 285	49 523
5	Kandangan	63 464	-	295 200	48 038
6	Sungai Raya	89 115	400	235 679	104 139
7	Simpur	130 398	400	147 000	123 441
8	Kalumpang	91 684	-	95 880	100 018
9	Daha Selatan	66 703	-	-	59 585
10	Daha Barat	12 790	-	-	73 809
11	Daha Utara	22 858	-	-	134 305
<b>Hulu Sungai Selatan</b>					
	<b>2018</b>	<b>1 225 678</b>	<b>1 000</b>	<b>1 073 282</b>	<b>809 297</b>
	<b>2017</b>	<b>1 022 925</b>	<b>-</b>	<b>1 196 341</b>	<b>783 960</b>
	<b>2016</b>	<b>1 140 594</b>	<b>2 050</b>	<b>1 072 088</b>	<b>620 319</b>
	<b>2015</b>	<b>1 140 600</b>	<b>-</b>	<b>1 072 115</b>	<b>612 459</b>
	<b>2014</b>	<b>1 304 888</b>	<b>-</b>	<b>1 228 501</b>	<b>789 031</b>
	<b>2013</b>	<b>2 633 249</b>	<b>-</b>	<b>1 094 813</b>	<b>973 972</b>

Sumber: Dinas Pertanian Kabupaten Hulu Sungai Selatan

Source: Agriculture Service of Hulu Sungai Selatan Regency

5.6 PERIKANAN/*FISHERY*

**Tabel 5.6.1** Jumlah Rumah Tangga Perikanan Tangkap Menurut Kecamatan dan Subsektor di Kabupaten Hulu Sungai Selatan, 2017-2018  
**Table** 5.6.1 *Number of Fish Capture Households by Subdistrict and Subsector in Hulu Sungai Selatan Regency, 2017-2018*

	Kecamatan <i>Subdistrict</i>	Perikanan Laut <i>Marine Fisheries</i>		Perairan Umum <i>Inland Water</i>		Jumlah <i>Total</i>	
		2017	2018	2017	2018	2017	2018
	(1)	(2)	(3)	(4)	(5)	(6)	(7)
1	Padang Batung	-	-	-	-	-	-
2	Loksado	-	-	-	-	-	-
3	Telaga Langsat	-	-	-	-	-	-
4	Angkinang	-	-	95	79	95	79
5	Kandangan	-	-	467	391	467	391
6	Sungai Raya	-	-	-	-	-	-
7	Simpur	-	-	216	182	216	182
8	Kalumpang	-	-	320	270	320	270
9	Daha Selatan	-	-	380	320	380	320
10	Daha Barat	-	-	360	306	360	306
11	Daha Utara	-	-	512	435	512	435
<b>Hulu Sungai Selatan</b>		-	-	<b>2 350</b>	<b>1 983</b>	<b>2 350</b>	<b>1 983</b>

Sumber: Dinas Perikanan Kabupaten Hulu Sungai Selatan

Source: Fisheries Service of Hulu Sungai Selatan Regency

**Tabel** 5.6.2 **Produksi Perikanan Tangkap Menurut Kecamatan dan Subsektor di Kabupaten Hulu Sungai Selatan (ton), 2017-2018**  
**Table** 5.6.2 **Production of Fish Capture by Subdistrict and Subsector in Hulu Sungai Selatan Regency (ton), 2017-2018**

Kecamatan Subdistrict	Perikanan Laut Marine Fisheries		Perairan Umum Inland Water		Jumlah Total	
	2017	2018	2017	2018	2017	2018
	(1)	(2)	(3)	(4)	(5)	(6)
1 Padang Batung	-	-	-	-	-	-
2 Loksado	-	-	-	-	-	-
3 Telaga Langsat	-	-	-	-	-	-
4 Angkinang	-	-	509,31	543,44	509,31	543,44
5 Kandangan	-	-	1 699,14	1 812,99	1 699,14	1 812,99
6 Sungai Raya	-	-	-	-	-	-
7 Simpur	-	-	763,98	815,17	763,98	815,17
8 Kalumpang	-	-	1 273,29	1 358,60	1 273,29	1 358,60
9 Daha Selatan	-	-	1 443,07	1 539,75	1 443,07	1 539,75
10 Daha Barat	-	-	1 188,41	1 265,58	1 188,41	1 265,58
11 Daha Utara	-	-	1 612,84	1 720,90	1 612,84	1 720,90
<b>Hulu Sungai Selatan</b>	-	-	<b>8 490,04</b>	<b>9 056,43</b>	<b>8 490,04</b>	<b>9 056,43</b>

Sumber: Dinas Perikanan Kabupaten Hulu Sungai Selatan

Source: Fisheries Service of Hulu Sungai Selatan Regency

**Tabel**  
**Table** 5.6.3

**Produksi dan Nilai Produksi Perikanan Tangkap Menurut Jenis Ikan  
di Kabupaten Hulu Sungai Selatan, 2018**  
*Production and Its Value of Fish Capture by Type of Fish in Hulu  
Sungai Selatan Regency, 2018*

<b>Jenis Ikan</b> <i>Type of Fish</i>	<b>Produksi (ton)</b> <i>Production (ton)</i>	<b>Nilai Produksi (Rp)</b> <i>Value (Rp)</i>
(1)	(2)	(3)
Gabus	1 494,01	59 760 264
Tauman	287,81	7 195 211
Papuyu	1 600,11	64 004 223
Biawan	680,11	11 561 877
Sepat Siam	1 765,24	30 008 996
Sepat Rawa	2 232,86	26 794 303
Keting	157,00	1 569 978
Lele	77,48	1 007 176
Baung	67,06	1 676 524
Lais	108,22	1 082 190
Puyau	151,53	1 515 270
Udang	13,00	390 080
Lain-lain	422,03	6 330 406
<b>Jumlah/Total</b>	<b>9 056,43</b>	<b>212 896 497</b>

Sumber: Dinas Perikanan Kabupaten Hulu Sungai Selatan  
Source: Fisheries Service of Hulu Sungai Selatan Regency



**Jumlah Rumah Tangga Perikanan Budidaya Menurut Kecamatan dan Jenis Budidaya di Kabupaten Hulu Sungai Selatan, 2018**  
**Number of Aquaculture Households by Subdistrict and Type of Aquaculture in Hulu Sungai Selatan Regency, 2018**

<b>Tabel</b>	<b>5.6.4</b>							
<b>Table</b>		<b>Budidaya Laut</b>	<b>Tambak</b>	<b>Kolam</b>	<b>Keramba</b>	<b>Jaring Apung</b>	<b>Sawah</b>	<b>Lainnya</b>
	<b>Kecamatan</b>	<b>Laut</b>	<b>Brackish</b>	<b>Fresh</b>	<b>Cage</b>	<b>Floating</b>	<b>Paddy</b>	<b>Other</b>
	<b>Subdistrict</b>	<b>Culture</b>	<b>Water</b>	<b>Water</b>		<b>Cage</b>	<b>Field</b>	
		<b>Pond</b>	<b>Pond</b>	<b>Pond</b>		<b>Net</b>		
	(1)	(2)	(3)	(4)	(5)	(6)	(7)	(8)
1	Padang Batung	-	-	43	-	89	3	-
2	Loksado	-	-	64	-	-	-	-
3	Telaga Langsat	-	-	23	-	-	8	-
4	Angkinang	-	-	30	13	-	5	-
5	Kandangan	-	-	9	25	-	-	35
6	Sungai Raya	-	-	32	-	30	-	-
7	Simpur	-	-	12	18	6	-	-
8	Kalumpang	-	-	13	11	-	-	-
9	Daha Selatan	-	-	9	433	-	-	32
10	Daha Barat	-	-	14	172	-	-	-
11	Daha Utara	-	-	8	601	-	82	-
<b>Hulu Sungai Selatan</b>								
	<b>2018</b>	-	-	<b>257</b>	<b>1 273</b>	<b>125</b>	<b>98</b>	<b>67</b>
	<b>2017</b>	-	-	<b>241</b>	<b>1 259</b>	<b>116</b>	<b>88</b>	<b>65</b>
	<b>2016</b>	-	-	<b>218</b>	<b>1 144</b>	<b>105</b>	<b>91</b>	<b>59</b>
	<b>2015</b>	-	-	<b>206</b>	<b>1 352</b>	<b>24</b>	<b>19</b>	<b>-</b>

Sumber: Dinas Perikanan Kabupaten Hulu Sungai Selatan  
 Source: Fisheries Service of Hulu Sungai Selatan Regency

**Tabel**  
**Table** 5.6.5

**Produksi Perikanan Budidaya Menurut Kecamatan dan Jenis Budidaya di Kabupaten Hulu Sungai Selatan (ton), 2018**  
**Production of Aquaculture by Subdistrict and Type of Aquaculture in Hulu Sungai Selatan Regency (ton), 2018**

Kecamatan Subdistrict	Budidaya Laut Marine Culture	Tambak Brackish Water Pond	Kolam Fresh Water Pond	Keramba Cage	Jaring Apung Floating Cage Net	Sawah Paddy field	Lainnya Other
(1)	(2)	(3)	(4)	(5)	(6)	(7)	(8)
1 Padang Batung	-	-	44,25	317,82	21,29	25,72	2,47
2 Loksado	-	-	24,94	141,25	9,46	6,16	1,10
3 Telaga Langsat	-	-	18,70	105,94	7,10	4,62	0,82
4 Angkinang	-	-	37,41	211,88	14,19	9,24	1,65
5 Kandangan	-	-	31,17	176,57	11,83	7,69	1,37
6 Sungai Raya	-	-	12,47	70,63	4,72	3,08	0,55
7 Simpur	-	-	43,65	247,19	16,56	10,78	1,92
8 Kalumpang	-	-	86,69	494,39	33,11	22,17	3,84
9 Daha Selatan	-	-	118,47	670,95	44,94	29,26	5,21
10 Daha Barat	-	-	62,36	353,13	23,65	15,40	2,74
11 Daha Utara	-	-	132,21	740,17	50,52	32,34	5,04
<b>Hulu Sungai Selatan</b>							
<b>2018</b>	-	-	<b>612,32</b>	<b>3 529,92</b>	<b>237,37</b>	<b>166,46</b>	<b>26,71</b>
<b>2017</b>	-	-	<b>493,65</b>	<b>3 284,97</b>	<b>183,81</b>	<b>123,24</b>	<b>20,53</b>
<b>2016</b>	-	-	<b>1 076,07</b>	<b>8 425,06</b>	<b>99,44</b>	<b>9,84</b>	<b>169,85</b>
<b>2015</b>	-	-	<b>869,98</b>	<b>7 386,68</b>	<b>161,98</b>	<b>9,35</b>	-

Sumber: Dinas Perikanan Kabupaten Hulu Sungai Selatan

Source: Fisheries Service of Hulu Sungai Selatan Regency

**Tabel** 5.6.6 **Produksi dan Nilai Produksi Perikanan Budidaya Menurut Jenis Ikan di Kabupaten Hulu Sungai Selatan, 2018**  
**Table** 5.6.6 **Production and Its Value of Aquaculture by Type of Fish in Hulu Sungai Selatan Regency, 2018**

Jenis Ikan <i>Type of Fish</i>	Produksi (ton) <i>Production (ton)</i>	Nilai Produksi (Rp) <i>Value (Rp)</i>
(1)	(2)	(3)
Mas	10,11	202 200 000
Lele	30,19	60 380 000
Gabus	260,97	1 043 880 000
Toman	1 649,15	57 720 250 000
Papuyu	11,31	282 750 000
Nila	232,68	5 817 000 000
Patin	2 378,38	59 459 500 000
<b>Jumlah/Total</b>	<b>4 572,79</b>	<b>124 585 960 000</b>

Sumber: Dinas Perikanan Kabupaten Hulu Sungai Selatan  
 Source: Fisheries Service of Hulu Sungai Selatan Regency

**Tabel**  
**Table** 5.6.7

**Jumlah Perahu/Kapal Menurut Kecamatan dan Jenis Kapal di  
Kabupaten Hulu Sungai Selatan, 2018**  
*Number of Fishing Boats by Subdistrict and Type of Boat in Hulu  
Sungai Selatan Regency, 2018*

	<b>Kecamatan Subdistrict</b>	<b>Perahu Tanpa Motor Nonpowered Boat</b>	<b>Perahu Motor Tempel Outboard Motorboat</b>	<b>Kapal Motor Inboard Motorboat</b>
	(1)	(2)	(3)	(4)
1	Padang Batung	-	-	-
2	Loksado	-	-	-
3	Telaga Langsat	-	-	-
4	Angkinang	49	73	-
5	Kandangan	120	374	-
6	Sungai Raya	-	-	-
7	Simpur	110	95	-
8	Kalumpang	109	182	-
9	Daha Selatan	171	204	-
10	Daha Barat	203	245	-
11	Daha Utara	124	426	-
<b>Hulu Sungai Selatan</b>				
	<b>2018</b>	<b>886</b>	<b>1 599</b>	-
	<b>2017</b>	<b>857</b>	<b>1 564</b>	-
	<b>2016</b>	<b>843</b>	<b>1 550</b>	-
	<b>2015</b>	<b>827</b>	<b>1 534</b>	-

Sumber: Dinas Perikanan Kabupaten Hulu Sungai Selatan

Source: Fisheries Service of Hulu Sungai Selatan Regency

**Tabel** 5.6.8 **Jumlah Alat Penangkap Ikan Menurut Jenis Alat di Kabupaten Hulu Sungai Selatan (unit), 2018**  
**Table** 5.6.8 **Number of Fishing Tools by Its Type in Hulu Sungai Selatan Regency (unit), 2018**

<b>Jenis Alat Tangkap</b> <i>Type of Fishing Tools</i>	<b>Perikanan Laut</b> <i>Marine Fisheries</i>	<b>Perairan Umum</b> <i>Inland Water</i>
(1)	(2)	(3)
1. Alat yang dijatuhkan	-	15 553
2. Jaring angkat	-	10 932
3. Jaring insang	-	15 198
4. Pancing	-	12 652
5. Perangkap	-	19 304
<b>Jumlah/Total</b>		
<b>2018</b>	-	<b>73 639</b>
<b>2017</b>	-	<b>70 135</b>
<b>2016</b>	-	<b>69 625</b>

Sumber: Dinas Perikanan Kabupaten Hulu Sungai Selatan  
 Source: Fisheries Service of Hulu Sungai Selatan Regency

**ENERGI**  
*Energy*



**LISTRIK\***  
*Electricity\**

**90.279.617 KWh**  
**PRODUKSI LISTRIK**  
*Production*

**65.663**  
**PELANGGAN**  
*Customers*

\*) Perusahaan Listrik Negara (PLN) Rayon Kandangan dan Daha  
\*) State Electricity Company in Kandangan and Daha Branch



**AIR\***  
*Water\**

**17.114**  
**PELANGGAN**  
*Customers*

**3.235.597 m<sup>3</sup>**  
**AIR DISALURKAN**  
*Distributed Water*

\*) Perusahaan Daerah Air Minum (PDAM) Kab. Hulu Sungai Selatan  
\*) Regional Water Supply of Hulu Sungai Selatan Regency

<https://hulusungaiselatankab.bps.go.id>

**PENJELASAN TEKNIS**

1. **Pelanggan** adalah individu atau kelompok, baik rumah tangga, perusahaan atau institusi non profit yang membeli air bersih dari perusahaan air bersih.
2. **Air disalurkan** adalah volume air bersih dari perusahaan air bersih
3. **Kapasitas listrik terpasang** adalah total kapasitas dari seluruh mesin pembangkit listrik yang dioperasikan.
4. **Listrik yang dibangkitkan** adalah jumlah listrik yang dibangkitkan oleh seluruh mesin pembangkit listrik dan dinyatakan dalam satuan dasar *Watt hours*.
5. **Jumlah listrik/gas/air bersih yang terjual/didistribusikan** adalah banyaknya listrik/gas/air bersih yang disalurkan kepada para pelanggan.
6. **Kapasitas produksi potensial** adalah hubungan antara output yang sebenarnya diproduksi dengan peralatan yang terpasang dan potensi output yang dapat diproduksi dengan peralatan terpasang tersebut, jika kapasitas sepenuhnya digunakan.

**TECHNICAL NOTES**

1. **Customers** are individuals or groups, whether household, company or non-profit institutions that buy water supply from water supply establishment.
2. **Distributed water** is the volume of water supply from water supply establishment.
3. **Installed electricity capacity** is the total capacity of all operated power plants machines.
4. **Electricity generated** is the amount of electricity generated by all power plant engine in *Watt hours standard unit*.
5. **Sold/distributed electricity/gas/cleaned water** is total electricity/gas/cleaned water distributed to customers.
6. **Potential capacity production** is relationship between output that is actually produced with the installed equipment, and the potential output which could be produced with it, if capacity was fully used.



7. **Volume air bersih yang disalurkan** adalah banyaknya air bersih yang disalurkan oleh perusahaan air bersih (dalam satuan m<sup>3</sup>). Semakin besar volume air bersih yang disalurkan maka akan semakin terpenuhi kebutuhan konsumen akan air bersih.
7. **Volume of water distributed** is the amount of water that can be distributed by the water company (in units of m<sup>3</sup>). The greater the volume of water distributed it will be increasingly fulfilled the needs of consumers for clean water.

**ULASAN****DESCRIPTION**

Kebutuhan terhadap tenaga listrik dan air minum terasa semakin meningkat seiring dengan kemajuan pembangunan di bidang ekonomi. Sebagian besar kebutuhan tenaga listrik di Kabupaten Hulu Sungai Selatan dipenuhi oleh Perusahaan Listrik Negara (PLN) dan sebagian kecil lainnya dipenuhi di luar PLN, untuk itu pemanfaatan tenaga listrik di Kabupaten Hulu Sungai Selatan diharapkan mampu menjangkau masyarakat sampai ke pelosok pedesaan.

Jumlah pelanggan listrik di Kabupaten Hulu Sungai Selatan tahun 2018 sebanyak 65.663 pelanggan. Sedangkan Jumlah pelanggan air minum PDAM di Kabupaten Hulu Sungai Selatan adalah 17.114 pelanggan, dan air minum yang disalurkan oleh PDAM Kabupaten Hulu Sungai Selatan sebanyak 3.235.597 m<sup>3</sup>.

*The necessities of Electricity and water supply were felt more increasing as well as a progress of developing in Economic sector. Most Electricity used in Hulu Sungai Selatan regency was supplied by State Electricity Company (PLN), while the rest produced by non PLN, therefore usage of Electricity in this region was expected able to reach community until the rural.*

*The number of electricity customers in Hulu Sungai Selatan Regency in the year 2018 came to 65,663 customers, meanwhile the number of water supply customers in Hulu Sungai Selatan Regency were 17,114 customers and water supply distributed by Water Supply Establishment was around 3,235,597 m<sup>3</sup>.*

**Daya Terpasang, Produksi, dan Distribusi Listrik PT. PLN (Persero)  
Rayon Kandangan di Kabupaten Hulu Sungai Selatan, 2011–2018**  
*Installed Capacity, Production, and Distribution of Electricity of  
State Electricity Company at Kandangan Branch Level in Hulu  
Sungai Selatan Regency, 2011–2018*

**Tabel**  
**Table** 6.1

Tahun/Year	Daya Terpasang Installed Capacity (VA)	Produksi Listrik Production (KWh)	Listrik Terjual Electricity Sold (KWh)	Dipakai Sendiri Own Usage (KWh)	Susut/Hilang Shrunked (KWh)
(1)	(2)	(3)	(4)	(5)	(6)
2011	19 921 632	44 546 283	39 153 456	28 516	5 392 827
2012	23 208 825	50 012 767	43 958 160	33 221	6 054 607
2013	27 038 425	56 150 068	49 352 472	38 703	6 797 596
2014	29 386 625	62 134 334	54 612 276	42 064	7 522 058
2015	31 890 275	62 179 283 <sup>r</sup>	55 161 600 <sup>r</sup>	45 648	6 898 126 <sup>r</sup>
2016	34 251 180	65 161 641	57 552 126	71 245	7 613 802
2017	40 252 430	65 854 153	60 055 851	55 929	5 850 356
2018	43 662 630	69 276 696	63 036 349	49 824	6 240 347

Catatan/Note: r Angka diperbaiki/Revised figures

Sumber: PT. PLN (Persero) Rayon Kandangan

Source: State Electricity Company at Kandangan Branch Level

**Jumlah Pelanggan, Total Daya Terpasang, dan Listrik Terjual PT. PLN (Persero) Rayon Kandangan Menurut Jenis Tarif di Kabupaten Hulu Sungai Selatan, 2018**

**Tabel**  
**Table** 6.2

**Number of Registered Electricity Costumers, Installed Capacity, and Electricity Sold of State Electricity Company at Kandangan Branch Level byType of Fare in Hulu Sungai Selatan Regency, 2018**

Jenis Tarif Type of Fare	Daya Capacity (VA)	Jumlah Pelanggan Number of Costumers	Total Daya Terpasang Installed Capacity (VA)	Listrik Terjual Electricity Sold (KWh)
(1)	(2)	(3)	(4)	(5)
Sosial/ Social	S-1	220	-	-
	S-2	450-200 000	2 293	2 763 500
	S-3	> 200 000	1	1 385 000
Rumah Tangga/ Household	R-1	450-2 200	42 779	30 737 450
	R-2	3 500-5 500	60	233 700
	R-3	> 6 600	6	156 600
Bisnis/ Business	B-1	450-5 500	1 588	1 902 700
	B-2	6 600-200 000	179	2 758 100
	B-3	200 000	1	240 000
Industri/ Industry	I-1	45-14 000	3	22 500
	I-2	14 000-200 000	7	765 500
	I-3	> 200 000	-	-
	I-4	> 30 000 000	-	-
Pemerintah/ Government	P-1	450-200 000	272	1 496 000
	P-2	>200 000	1	345 000
Penerangan Jalan Umum/Street Lighting	P-3	-	142	818 080
Traksi/ Traction	T	-	-	-
Curah/Curah	C	-	-	-
Multiguna/ Multifunction	L	-	-	73 781
<b>Jumlah <sup>1</sup>/Total <sup>1</sup></b>		<b>47 339</b>	<b>43 662 630</b>	<b>63 036 349</b>

Catatan/Note: Tarif Multiguna Tidak Dihitung Karena Tidak Termasuk dalam Pelanggan dan Sifatnya Sementara/Multipurpose Tariffs Not Calculated For Not Including in Customers and Temporary Properties

Sumber: PT. PLN (Persero) Rayon Kandangan

Source: State Electricity Company at Kandangan Branch Level

**Daya Terpasang, Produksi, dan Distribusi Listrik PT. PLN (Persero) ULP Daha di Kabupaten Hulu Sungai Selatan, 2011–2018**  
**Installed Capacity, Production, and Distribution of Electricity of State Electricity Company at Daha Branch Level in Hulu Sungai Selatan Regency, 2011–2018**

Tahun/Year	Daya Terpasang Installed Capacity (VA)	Produksi Listrik Production (KWh)	Listrik Terjual Electricity Sold (KWh)	Dipakai Sendiri Own Usage (KWh)	Susut/Hilang Shrunked (KWh)
(1)	(2)	(3)	(4)	(5)	(6)
2011	...	...	...	...	...
2012	9 255 560	15 573 179	14 760 642	...	812 537
2013	10 234 260	17 581 928	16 541 991	...	1 039 936
2014	10 763 860	19 456 393	17 921 985	...	1 534 408
2015	11 176 610	20 365 701	18 874 837	19 027	1 490 864
2016	11 894 510	21 032 907	19 377 660	-	1 693 385
2017	12 756 610	20 324 777	19 600 926	-	723 851
2018	13 514 700	21 002 921	20 193 157	26 596	829 377

Sumber: PT. PLN (Persero) ULP Daha

Source: State Electricity Company at Daha Branch Level

**Jumlah Pelanggan, Total Daya Terpasang, dan Listrik Terjual PT. PLN (Persero) Rayon Daha Menurut Jenis Tarif di Kabupaten Hulu Sungai Selatan, 2018**

**Tabel**  
**Table** 6.4

**Number of Registered Electricity Costumers, Installed Capacity, and Electricity Sold of State Electricity Company at Daha Branch Level byType of Fare in Hulu Sungai Selatan Regency, 2018**

Jenis Tarif Type of Fare	Daya Capacity (VA)	Jumlah Pelanggan Number of Costumers	Total Daya Terpasang Installed Capacity (VA)	Listrik Terjual Electricity Sold (KWh)
(1)	(2)	(3)	(4)	(5)
Sosial/ Social	S-1	-	-	-
	S-2	450 – 200 000	674	1 016 400
	S-3	-	-	-
Rumah Tangga/ Household	R-1	450 – 2 200	17 035	10 568 450
	R-2	3 500- 5 500	10	38 600
	R-3	-	-	-
Bisnis/ Business	B-1	450 – 5 500	534	825 450
	B-2	6 600 – 200 000	39	461 000
	B-3	-	-	-
Industri/ Industry	I-1	2 200 - 14 000	8	59 300
	I-2	14 001 – 200 000	7	247 500
	I-3	-	-	-
	I-4	-	-	-
Pemerintah/ Government	P-1	450 – 200 000	59	120 150
	P-2	-	-	-
Penerangan Jalan Umum/ Street Lighting	P-3	900 – 35 750	24	116 850
Traksi/ Traction	T	-	-	-
Curah/ Curah	C	-	-	-
Multiguna/ Multifunction	L	5 500	2	11 000

Sumber: PT. PLN (Persero) Rayon Daha

Source: State Electricity Company at Daha Branch Level

**Tabel** 6.5 **Jumlah Pelanggan Listrik Menurut Kecamatan di Kabupaten Hulu Sungai Selatan, 2012–2018**  
**Table** 6.5 **Number of Registered Electricity Costumers by Subdistrict in Hulu Sungai Selatan Regency, 2012–2018**

	<b>Kecamatan Subdistrict</b>	<b>2013<sup>r</sup></b>	<b>2014<sup>r</sup></b>	<b>2015<sup>r</sup></b>	<b>2016</b>	<b>2017</b>	<b>2018</b>
	(1)	(2)	(3)	(4)	(5)	(6)	(7)
1	Padang Batung	4 535	4 769	5 030	5 142	5 573	5 710
2	Loksado	1 420	1 493	1 575	1 744	1 864	2 420
3	Telaga Langsat	1 722	1 811	1 910	2 256	2 808	2 956
4	Angkinang	4 045	4 254	4 487	4 536	5 260	5 465
5	Kandangan	11 448	12 039	12 698	13 931	15 293	16 498
6	Sungai Raya	6 170	6 489	6 844	7 036	7 529	7 883
7	Simpur	3 516	3 698	3 900	4 132	4 473	4 566
8	Kalumpang	1 215	1 278	1 348	1 362	1 672	1 841
9	Daha Selatan	8 172	8 455	8 655	8 907	9 399	9 422
10	Daha Barat	1 732	1 792	1 834	1 938	2 038	2 088
11	Daha Utara	5 366	5 552	5 683	5 714	6 062	6 814
	<b>Hulu Sungai Selatan</b>	<b>49 341</b>	<b>51 630</b>	<b>53 964</b>	<b>56 698</b>	<b>61 971</b>	<b>65 663</b>

Catatan/Note: <sup>r</sup> Angka diperbaiki/Revised figures

Sumber: PT. PLN (Persero) Rayon Kandangan dan Daha

Source: State Electricity Company at Kandangan and Daha Branch Level

**Tabel**  
**Table** 6.6

**Jumlah Pelanggan, Air yang Disalurkan, dan Nilai Penjualan Menurut Jenis Pelanggan di Kabupaten Hulu Sungai Selatan, 2018**  
**Number of Customer, Distributed Clean Water, and Value by Type of Customers in Hulu Sungai Selatan Regency, 2018**

Pelanggan <i>Customers</i>	Pelanggan <i>Customers</i>	Air Disalurkan <i>Distributed Water (m<sup>3</sup>)</i>	Nilai/ <i>Value</i> (rupiah)
(1)	(2)	(3)	(4)
<b>Sosial/Social</b>			
- Sosial Umum/ <i>Public Social</i>	499	181 238	416 676 000
- Sosial Khusus/ <i>Special Social</i>	271	50 718	180 007 400
<b>Rumah Tangga/Household</b>			
- Rumah Tangga A1/ A1 <i>Household</i>	35	7 725	26 788 300
- Rumah Tangga A2/ A2 <i>Household</i>	15 445	2 769 734	12 844 398 100
- Rumah Tangga A3/ A3 <i>Household</i>	15	3 354	14 872 500
- Rumah Tangga A4/ A4 <i>Household</i>	82	29 939	137 680 800
- Rumah Tangga B/ B <i>Household</i>	184	39 358	211 983 600
<b>Niaga/Trade</b>			
- Niaga Kecil/ <i>Small Trade</i>	281	77 936	384 819 600
- Niaga Menengah/ <i>Middle Trade</i>	249	52 624	300 620 700
- Niaga Besar/ <i>Large Trade</i>	53	22 971	122 425 700
<b>Instansi Pemerintah</b> <b>Government Institution</b>	-	-	-
<b>Industri/Industry</b>	-	-	-
<b>Khusus/Exclusive</b>	-	-	-
<b>Jumlah/Total</b>			
<b>2018</b>	<b>17 114</b>	<b>3 235 597</b>	<b>14 640 272 700</b>
<b>2017</b>	<b>16 906</b>	<b>3 093 479</b>	<b>14 207 126 850</b>
<b>2016</b>	<b>16 276</b>	<b>2 995 685</b>	<b>13 716 263 750</b>
<b>2015</b>	<b>15 382</b>	<b>3 244 333</b>	<b>14 022 294 550</b>

Sumber: PDAM Kabupaten Hulu Sungai Selatan  
Source: *Regional Water Supply of Hulu Sungai Selatan Regency*



**Tabel** 6.7 **Jumlah Air yang Disalurkan dan Nilai Penjualan Menurut Bulan di Kabupaten Hulu Sungai Selatan, 2018**  
**Table** 6.7 **Number of Distributed Clean Water and Value by Month in Hulu Sungai Selatan Regency, 2018**

<b>Bulan</b> <b>Month</b>	<b>Air Disalurkan</b> <b>Distributed Water (m3)</b>	<b>Nilai/Value</b> <b>(rupiah)</b>
(1)	(2)	(3)
Januari/January	253 702	1 184 170 650
Februari/February	248 642	1 167 243 150
Maret/March	246 943	1 151 575 150
April/April	264 786	1 205 354 850
Mei/May	250 055	1 149 167 650
Juni/June	286 194	1 277 717 000
Juli/July	271 178	1 223 121 000
Agustus/August	283 231	1 260 560 050
September/September	287 552	1 279 025 850
Oktober/October	272 526	1 214 721 250
November/November	290 320	1 280 432 200
Desember/December	280 468	1 247 183 900
<b>Jumlah/Total</b>		
<b>2018</b>	<b>3 235 597</b>	<b>14 640 272 700</b>
<b>2017</b>	<b>3 093 479</b>	<b>14 207 126 850</b>
<b>2016</b>	<b>2 995 685</b>	<b>13 716 263 750</b>
<b>2015</b>	<b>3 244 333</b>	<b>14 022 294 550</b>

Sumber: PDAM Kabupaten Hulu Sungai Selatan

Source: Regional Water Supply of Hulu Sungai Selatan Regency

Tabel  
Table

6.8

**Jumlah Pelanggan, Air yang Disalurkan, dan Nilai Penjualan Menurut Wilayah di Kabupaten Hulu Sungai Selatan, 2018**  
**Number of Customer, Distributed Clean Water, and Value by Area in Hulu Sungai Selatan Regency, 2018**

Wilayah Area	Pelanggan Customers	Air Disalurkan Distributed Water (m <sup>3</sup> )	Nilai/Value (rupiah)
(1)	(2)	(3)	(4)
Kandangan	8 761	1 809 780	8 105 127 500
Padang Batung	1 581	286 892	1 266 906 900
Angkinang	932	164 605	749 297 250
Negara	1 901	309 645	1 452 264 500
Pasungkan	1 136	186 378	873 875 850
Tambak Bitin	931	146 823	682 355 550
Telaga Langsung	640	112 714	481 759 350
Kalumpang	130	16 173	90 042 550
Simpur	612	113 021	516 483 000
Sungai Raya	443	83 287	396 339 250
Bajayau	47	6 279	25 821 000
<b>Hulu Sungai Selatan</b>			
<b>2018</b>	<b>17 114</b>	<b>3 235 597</b>	<b>14 640 272 700</b>
<b>2017</b>	<b>16 906</b>	<b>3 093 479</b>	<b>14 207 126 850</b>
<b>2016</b>	<b>16 276</b>	<b>2 995 685</b>	<b>13 716 263 750</b>
<b>2015</b>	<b>15 382</b>	<b>3 244 333</b>	<b>14 022 294 550</b>

Sumber: PDAM Kabupaten Hulu Sungai Selatan

Source: Regional Water Supply of Hulu Sungai Selatan Regency

**Tabel** 6.9 **Jumlah Stasiun Pengisian Bahan Bakar Umum (SPBU) Menurut Kecamatan di Kabupaten Hulu Sungai Selatan, 2017-2018**  
**Table** 6.9 **Number of Gas Station by Subdistrict in Hulu Sungai Selatan Regency, 2017-2018**

	<b>Kecamatan Subdistrict</b>	<b>2017</b>	<b>2018</b>
	(1)	(2)	(3)
1	Padang Batung	1	1
2	Loksado	-	-
3	Telaga Langsung	-	-
4	Angkinang	1	1
5	Kandangan	2	2
6	Sungai Raya	2	2
7	Simpur	-	-
8	Kalumpang	-	-
9	Daha Selatan	-	-
10	Daha Barat	-	-
11	Daha Utara	-	-
	<b>Hulu Sungai Selatan</b>	<b>6</b>	<b>6</b>

Sumber: Dinas Perdagangan Kabupaten Hulu Sungai Selatan

Source: Trade Services of Hulu Sungai Selatan Regency


# BAB 7

Chapter Seven

INDUSTRI | Manufacturing  
MANUFATUR | Industry

## INDUSTRI KECIL DAN MENENGAH, 2018

Small and Medium Industry, 2018



**25.273**  
**TENAGA KERJA**  
*Employee*

**11.660**  
**PERUSAHAAN**  
*Company*

**Rp. 100.752.500**  
*(ribu rupiah/thousand rupiahs)*  
**NILAI PRODUKSI**  
*Production Value*

<https://hulusungaiselatankab.bps.go.id>

## PENJELASAN TEKNIS

1. **Industri manufaktur** adalah suatu kegiatan ekonomi yang melakukan kegiatan mengubah suatu barang dasar secara mekanis, kimia, atau dengan tangan sehingga menjadi barang jadi/setengah jadi, dan atau barang yang kurang nilainya menjadi barang yang lebih tinggi nilainya, dan sifatnya lebih dekat kepada pemakai akhir. Termasuk dalam kegiatan ini adalah jasa industri dan pekerjaan perakitan.
2. **Jasa industri** adalah kegiatan industri yang melayani keperluan pihak lain. Pada kegiatan ini bahan baku disediakan oleh pihak lain sedangkan pihak pengolah hanya melakukan pengolahannya dengan mendapat imbalan sebagai balas jasa (upah maklon).
3. **Industri manufaktur** dikelompokkan ke dalam 4 golongan berdasarkan banyaknya pekerja, yaitu: industri besar (100 orang pekerja atau lebih), industri sedang/menengah (20–99 orang pekerja), industri kecil (5–19 orang pekerja), dan industri mikro (1–4 orang pekerja).

## TECHNICAL NOTES

1. **Manufacturing industry** is defined as an economic activity processing basic goods mechanically, chemicals or manually into final or intermediate goods. It is also defined as processing of lower value goods into higher value goods as final or intermediate products. The activities also include services for manufacturing and assembling.
2. **Services for manufacturing** is defined as a manufacturing activity which serving other manufacturing establishments. In this case, raw materials are supplied by others while the workers are paid as a compensation for processing raw materials.
3. **Manufacturing industries** are categorized into four groups, based on the number of employees: large scale manufacturing (100 employees or more), medium scale manufacturing (20–99 employees), small scale manufacturing (5–19 employees), and micro industry (1–4 employees).

**ULASAN**

Pada tahun 2018, jumlah perusahaan industri kecil dan menengah di Kabupaten Hulu Sungai Selatan mencapai 11.660 perusahaan dan mampu menyerap 25.273 orang tenaga kerja.

Dilihat dari jenis barang yang diproduksi, usaha industri kerajinan dan umum merupakan jenis perusahaan terbanyak dengan 5.483 perusahaan. Untuk penyerapan tenaga kerja, industri pangan masih merupakan penyerap tenaga kerja terbesar mencapai 12.044 orang pekerja.

Pada bagian lain, nilai produksi yang dihasilkan usaha industri kecil dan menengah di Kabupaten Hulu Sungai Selatan mencapai Rp. 100.752.500.000 di tahun 2018.

**DESCRIPTION**

*In 2018, the number of small and medium industry in Hulu Sungai Selatan Regency reached 11,660 companies and they absorbed 25,273 workers.*

*From the types of goods produced, craft and general industry are the largest number, with 5,483 companies. For the employment, the food industry is still the largest absorber of labor reaches 12,044 workers.*

*On the other hand, the output value produced by small and medium industry in Hulu Sungai Selatan Regency reach Rp. 100,752,500,000 in 2018.*

**Tabel 7.1** Jumlah Perusahaan, Tenaga Kerja, dan Nilai Produksi Industri Kecil dan Menengah Menurut Jenis Industri di Kabupaten Hulu Sungai Selatan, 2018  
*Number of Establishment, Employees, and Production Value Small and Medium Industry by Industrial Classification in Hulu Sungai Selatan Regency, 2018*

Industri Kecil dan Menengah <i>Small and Medium Industry</i>	Perusahaan <i>Establishments</i>	Tenaga Kerja <i>Employee</i>	Nilai Produksi (ribu rupiah) <i>Production Value (thousand rupiahs)</i>
(1)	(2)	(3)	(4)
<b>A. Formal</b>			
Industri Pangan/ <i>Food Industry</i>	89	511	28 535 260
Industri Sandang/ <i>Clothing Industry</i>	10	15	1 255 500
Industri Kimia dan Bahan Bangunan/ <i>Chemical and Building Material Industry</i>	66	649	19 837 000
Industri Logam dan Elektronika/ <i>Metal and Electronics Industry</i>	88	576	8 633 350
Industri Kerajinan dan umum/ <i>Craft and General Industry</i>	87	175	6 785 250
<b>B. Informal</b>			
Industri Pangan/ <i>Food Industry</i>	4 473	11 533	12 742 500
Industri Sandang/ <i>Clothing Industry</i>	179	271	1 003 250
Industri Kimia dan Bahan Bangunan/ <i>Chemical and Building Material Industry</i>	566	1 377	6 383 500
Industri Logam dan Elektronika/ <i>Metal and Electronics Industry</i>	719	2 140	10 526 230
Industri Kerajinan dan umum/ <i>Craft and General Industry</i>	5 396	8 026	5 050 660
<b>Jumlah/Total</b>	<b>11 660</b>	<b>25 273</b>	<b>100 752 500</b>

Sumber: Dinas Tenaga Kerja, Koperasi, Usaha Kecil, & Perindustrian Kab.Hulu Sungai Selatan

Source: *Manpower, Cooperatives, Small Enterprises, & Industry Services of Hulu Sungai Selatan Regency*



MANUFACTURING INDUSTRY

**Tabel 7.2** Jumlah Perusahaan Industri Menurut Kelompok Industri dan Bentuk Badan Hukum di Kabupaten Hulu Sungai Selatan, 2018  
*Number of Industrial Company by Industrial Classification and Type of Business Entity in Hulu Sungai Selatan Regency, 2018*

Kelompok Industri <i>Industrial Classification</i>	Berbadan Usaha <i>Business Entity</i>	Perorangan <i>Individual</i>	Jumlah <i>Total</i>
(1)	(2)	(3)	(4)
Kerupuk	60	60	60
Kapal/Propeller	-	217	217
Kue/Roti	-	505	505
Industri Es	-	-	-
Bengkel Mobil/Sepeda Motor	-	-	-
Las	-	26	26
Meubel	-	40	40
Tahu/Tempe	-	25	25
Tenun/ Bordir	-	6	6
Anyaman	-	36	36
Gula Aren	-	655	655
Air Minum	-	25	25
Penggilangan Padi	-	55	55
Pengeringan Ikan	-	30	30
Gerabah	-	12	12
Ukiran/Kreatif	-	-	-
Minyak	-	-	-
Sirap	-	-	-
Batako/Bata Merah	-	50	50
Imitasi	-	-	-
Dodol	-	45	45
Pandai Besi	-	166	166
Perabot Dapur	-	25	25
Industri Lainnya	-	9 682	9 682
<b>Jumlah/Total</b>	-	<b>11 660</b>	<b>11 660</b>

Sumber: Dinas Tenaga Kerja, Koperasi, Usaha Kecil, & Perindustrian Kab.Hulu Sungai Selatan

Source: *Manpower, Cooperatives, Small Enterprises, & Industry Services of Hulu Sungai Selatan Regency*



**13** HOTEL NONBINTANG  
*Nonstar Hotel*



**8** Akomodasi lainnya  
*Other Accomodations*



**JUMLAH WISATAWAN**  
*Number of Tourist*

**DOMESTIK**  
*Domestic*  
**283.259**  
*Orang/People*

**ASING**  
*Foreign*  
**688**  
*Orang/People*

<https://hulusungaiselatankab.bps.go.id>

**PENJELASAN TEKNIS**

1. **Wisatawan mancanegara** (wisman) ialah setiap pengunjung yang mengunjungi suatu negara di luar tempat tinggalnya, didorong oleh satu atau beberapa keperluan tanpa bermaksud memperoleh penghasilan di tempat yang dikunjungi dan lamanya kunjungan tersebut tidak lebih dari satu tahun (12 bulan). Definisi ini mencakup 2 (dua) kategori wisatawan mancanegara, yaitu :
  - a. Wisatawan (turis) ialah setiap pengunjung seperti definisi di atas yang tinggal paling sedikit 24 jam, akan tetapi tidak lebih dari 1 (satu) tahun di tempat yang dikunjungi, dengan maksud antara lain: berlibur, rekreasi, olah raga, bisnis, menghadiri pertemuan, studi, dan kunjungan dengan alasan kesehatan.
  - b. *Excursionist* ialah setiap pengunjung seperti definisi di atas yang tinggal kurang dari 24 jam di tempat yang dikunjungi (termasuk "Cruise passengers"). *Cruise Passengers* ialah setiap pengunjung yang tiba di suatu negara di mana mereka tidak menginap di akomodasi yang tersedia di negara tersebut,

**TECHNICAL NOTES**

1. **An International Visitor** is any person visiting a country other than his usual place of residence for any reason other than for earning income in the country visited, and the length of stay is no more than one year (12 months). This definition covers two categories of foreign visitors, namely :
  - a. "Tourist" is any visitor staying for at least 24 hours, but no more than one year, in the country visited, with the intention of visiting, and for any of these purposes: Pleasure, recreation and sports, Business, visiting friends and relatives, missions, attending meetings, conferences, visit for health reasons and study.
  - b. "Excursionist" is any visitor staying less than 24 hours in the country visited including, "Cruise Passengers", i.e. visitors arriving in a country without staying in any accommodation available in the visited country.

misalnya dengan kapal laut.

2. **Rata-rata lama tinggal** adalah rata-rata waktu tinggal wisatawan mancanegara di Indonesia untuk satu kali kunjungan.
  3. Usaha penyediaan akomodasi adalah usaha yang menyediakan pelayanan penginapan yang dapat dilengkapi dengan pelayanan pariwisata lainnya. Usaha penyediaan akomodasi dapat berupa hotel, vila, pondok wisata, bumi perkemahan, persinggahan karavan, dan akomodasi lainnya yang digunakan untuk tujuan pariwisata.
  4. **Hotel** adalah penyediaan akomodasi secara harian berupa kamar-kamar di dalam satu bangunan yang dapat dilengkapi dengan jasa pelayanan makan dan minum, kegiatan hiburan dan atau fasilitas lainnya. Hotel terdiri dari hotel berbintang dan hotel non- bintang.
  5. **Hotel bintang** adalah usaha penyediaan jasa pelayanan penginapan, makan minum serta jasa lainnya bagi umum dengan menggunakan sebagian atau seluruh bangunan. Usaha ini dikelola secara komersial serta
2. ***Average length of stay** is the average stay duration of foreign visitor in Indonesia for one trip.*
  3. *The business of providing accommodation is a business that provides specialty services that can be equipped with other tourism services. It includes hotel, villa, cottage, camping, caravan stop, and other accommodation that are used for tourism purposes.*
  4. ***Hotel** is a daily supply of accommodation rooms within a building which can be equipped with eating and drinking services, entertainment activities and/or other facilities. Hotel consists of a classified hotel and a non-classified hotel.*
  5. ***A star hotel** is the business of providing an accommodation, eating and drinking as well as other services for the public by using a building or a part of a building. It is managed commercially and meets specified requirements as a star*

memenuhi ketentuan persyaratan sebagai hotel bintang (termasuk berlian) yang ditetapkan dalam surat keputusan instansi yang membinanya. Misalnya hotel bintang lima, hotel bintang empat dan seterusnya.

*hotel (including diamonds) set forth in the decree of fostering agency. For example, five star hotel, four star hotel, and so on.*

6. **Tingkat penghunian kamar hotel** adalah persentase banyaknya malam kamar yang dihuni terhadap banyaknya malam kamar yang tersedia.
7. **Rata-rata lamanya tamu menginap** adalah banyaknya malam tempat tidur yang terpakai (malam tamu) dengan banyaknya tamu yang menginap di hotel atau akomodasi lainnya.
8. **Akomodasi lainnya** adalah usaha penyediaan tempat penginapan yang tidak termasuk kriteria di atas seperti wisma, losmen, dll.

6. **Room occupancy rate** is the number of room-nights occupied divided by the number of room-nights available, multiplied by 100 percent.
7. **Average length of stay** is the number of bed-nights used (guest night) divided by the number of guests coming to spend the night at the accommodation.
8. **Other accommodation** is an establishment other than mentioned above, such as inn.

**ULASAN**

**DESCRIPTION**

Kabupaten Hulu Sungai Selatan memiliki 13 buah tempat akomodasi yang terdiri dari 13 hotel non bintang dan 8 akomodasi lainnya.

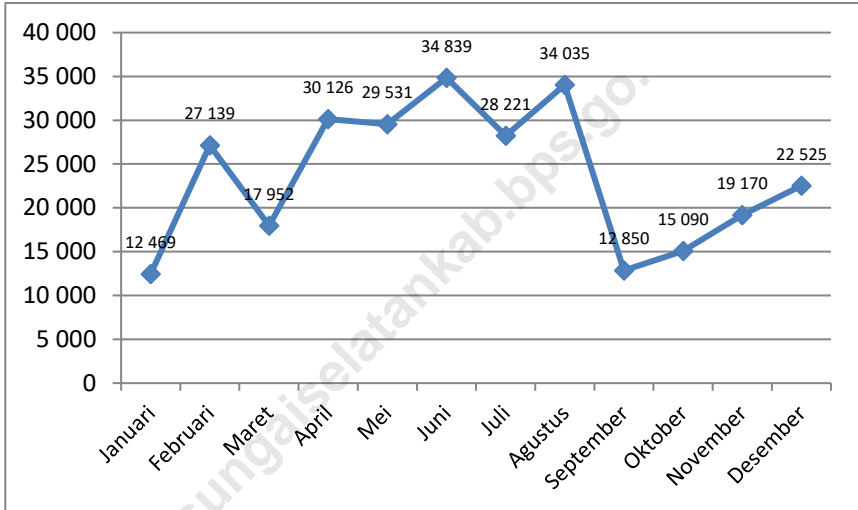
*Hulu Sungai Selatan has 19 pieces of the property consisting of 13 nonstar hotel and 8 other accomodations.*

Jumlah kunjungan wisatawan ke obyek wisata di Kabupaten Hulu Sungai Selatan pada tahun 2018 adalah 283.947 orang, terdiri dari 243.259 wisatawan domestik dan 688 wisatawan asing. Dimana pada bulan juni terjadi kunjungan yang paling tinggi bila dibandingkan dengan bulan lainnya.

*Number of tourists visiting the attractions in Hulu Sungai Selatan in 2018 was 283,947 tourist, consisting of 283,259 domestic tourists and 688 foreign tourists. Where in june occurred visit the highest when compared to other months.*

**Gambar** 3  
**Picture**

**Jumlah Wisatawan Menurut Bulan di Kabupaten Hulu Sungai Selatan, 2018**  
**Number of Tourist by Month in Hulu Sungai Selatan Regency, 2018**





**Tabel** 8.1 **Jumlah Hotel dan Akomodasi lain Menurut Kecamatan dan Jenis Akomodasi di Kabupaten Hulu Sungai Selatan, 2018**  
**Table** 8.1 **Number of Hotel and Other Accomodations by Subdistrict and Type of Accomodations in Hulu Sungai Selatan Regency, 2018**

	<b>Kecamatan Subdistrict</b>	<b>Hotel Berbintang Star Hotel</b>	<b>Hotel Nonbintang Nonstar Hotel</b>	<b>Akomodasi Lainnya Other Accomodations</b>
	(1)	(2)	(3)	(4)
1	Padang Batung	-	-	-
2	Loksado	-	5	8
3	Telaga Langsat	-	-	-
4	Angkinang	-	-	-
5	Kandangan	-	8	-
6	Sungai Raya	-	-	-
7	Simpur	-	-	-
8	Kalumpang	-	-	-
9	Daha Selatan	-	-	-
10	Daha Barat	-	-	-
11	Daha Utara	-	-	-
	<b>Hulu Sungai Selatan</b>	-	13	8

Sumber: Dinas Pemuda, Olahraga, dan Pariwisata Kabupaten Hulu Sungai Selatan  
 Source: Youth, Sports Affairs, and Tourism Service of Hulu Sungai Selatan Regency

**Tabel 8.2** Jumlah Restoran/Rumah Makan Menurut Kecamatan di Kabupaten Hulu Sungai Selatan, 2015-2018  
**Table 8.2** *Number of Restaurant by Subdistrict in Hulu Sungai Selatan Regency, 2015-2018*

Kecamatan Subdistrict		2015	2016	2017	2018
(1)		(2)	(3)	(4)	(5)
1	Padang Batung	7	5	1	4
2	Loksado	6	1	1	2
3	Telaga Langsung	1	-	-	1
4	Angkinang	12	12	12	12
5	Kandangan	57	52	146	149
6	Sungai Raya	22	28	45	57
7	Simpur	2	2	2	2
8	Kalumpang	1	-	-	-
9	Daha Selatan	5	3	3	3
10	Daha Barat	-	-	-	-
11	Daha Utara	3	2	2	3
<b>Hulu Sungai Selatan</b>		<b>116</b>	<b>105</b>	<b>212</b>	<b>233</b>

Sumber: Dinas Pemuda, Olahraga, dan Pariwisata Kabupaten Hulu Sungai Selatan  
 Source: Youth, Sports Affairs, and Tourism Service of Hulu Sungai Selatan Regency

**Tabel** 8.3 **Jumlah Wisatawan Asing dan Wisatawan Domestik Menurut Bulan di Kabupaten Hulu Sungai Selatan, 2018**  
**Table** 8.3 **Number Foreign and Domestic Tourist by Month in Hulu Sungai Selatan Regency, 2018**

<b>Bulan</b> <i>Month</i>	<b>Wisatawan Asing</b> <i>Foreign Tourist</i>	<b>Wisatawan Domestik</b> <i>Domestic Tourist</i>	<b>Jumlah</b> <i>Total</i>
(1)	(2)	(3)	(4)
Januari/ <i>January</i>	34	12 435	12 469
Februari/ <i>February</i>	45	27 094	27 139
Maret/ <i>March</i>	66	17 886	17 952
April/ <i>April</i>	49	30 077	30 126
Mei/ <i>May</i>	31	29 500	29 531
Juni/ <i>June</i>	86	34 753	34 839
Juli/ <i>July</i>	47	28 174	28 221
Agustus/ <i>August</i>	65	33 970	34 035
September/ <i>September</i>	75	12 775	12 850
Oktober/ <i>October</i>	85	15 005	15 090
November/ <i>November</i>	50	19 120	19 170
Desember/ <i>December</i>	55	22 470	22 525
<b>Hulu Sungai Selatan</b>			
<b>2018</b>	<b>688</b>	<b>283 259</b>	<b>283 947</b>
<b>2017</b>	<b>528</b>	<b>242 777</b>	<b>243 305</b>
<b>2016</b>	<b>513</b>	<b>89 038</b>	<b>89 551</b>
<b>2015</b>	<b>57</b>	<b>60 045</b>	<b>60 102</b>

Sumber: Dinas Pemuda, Olahraga, dan Pariwisata Kabupaten Hulu Sungai Selatan  
 Source: Youth, Sports Affairs, and Tourism Service of Hulu Sungai Selatan Regency

# B A B 9

Chapter Nine

TRANSPORTASI  
DAN  
KOMUNIKASI

Transportation  
and  
Communication

## TRANSPORTASI DAN KOMUNIKASI KABUPATEN HULU SUNGAI SELATAN

Transportation and Communication  
in Hulu Sungai Selatan Regency

### PANJANG JALAN KABUPATEN, 2018

*Length of Regency Road, 2018*

# 859,36 KM

Total panjang jalan kabupaten adalah 859,36 Km

*Number of Length of Regency Road is 859.36 Km*

### Jumlah Surat dan Paket, 2018

*Number of Mail and Packages, 2018*

**SURAT**

*Mail*



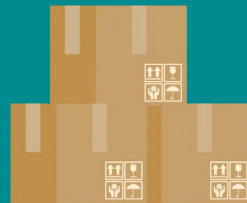
**DIKIRIM**

*Sent*

**9.101 Surat**

**PAKET**

*Package*



**DIKIRIM**

*Sent*

**6.449 Paket**



<https://hulusungaiselatankab.bps.go.id>

## PENJELASAN TEKNIS

1. **Kendaraan bermotor** adalah setiap kendaraan yang digerakkan oleh peralatan teknik yang ada pada kendaraan tersebut, biasanya digunakan untuk angkutan orang atau barang di atas jalan raya selain kendaraan yang berjalan di atas rel. Kendaraan bermotor yang dicatat adalah semua jenis kendaraan kecuali kendaraan bermotor TNI/Polri dan Korps Diplomatik.
2. **Mobil penumpang** adalah setiap kendaraan bermotor yang dilengkapi dengan tempat duduk untuk sebanyak-banyaknya delapan orang, tidak termasuk tempat duduk untuk pengemudi, baik dilengkapi atau tidak dilengkapi bagasi.
3. **Mobil bis** adalah setiap kendaraan bermotor yang dilengkapi dengan tempat duduk untuk lebih dari delapan orang, tidak termasuk tempat duduk untuk pengemudi, baik dilengkapi atau tidak dilengkapi bagasi.
4. **Mobil truk** adalah setiap kendaraan bermotor yang digunakan untuk angkutan barang, selain mobil penumpang, mobil bis dan

## TECHNICAL NOTES

1. **Motor vehicles** are any kind of vehicles motorized by machine set up in those vehicles, they are usually used for transporting peoples or goods on roads except vehicles moving along a railway line. The data cover all kinds of motor vehicles except those belong to Indonesia Army Force Indonesian State Police and Diplomatic Corps.
2. **Passenger cars** are any motor vehicles with no more than eight seats, excluding seat for driver, it can be with or without hoot.
3. **Buses** are large passenger cars having seats for more than eight passengers, excluding seat for driver, it can be with or without hoot.
4. **Trucks** are any motor vehicles used to transport goods excluding passenger cars, buses, and motorcycles.

kendaraan bermotor roda dua.

5. **Kantor Pos** adalah tempat pemberi pelayanan komunikasi tertulis dan atau surat elektronik, layanan paket, layanan logistik, layanan transaksi keuangan, dan layanan keagenan pos untuk kepentingan umum. Rumah pos berfungsi sama seperti kantor pos dan kantor pos pembantu, bedanya rumah pos biasanya terletak di daerah terpencil.
5. **Post Office** is a service provider facility of written communication and or electronic mail, parcel service, logistics services, financial transaction services, and postal services to the public. Postal house has the same function as the post office and subsidiary of post office, the difference is that postal house is usually located in remote areas.
6. **Telekomunikasi** adalah setiap pemancaran, pengiriman dan atau penerimaan dari setiap informasi dalam bentuk tanda-tanda, isyarat, tulisan, gambar, suara dan bunyi melalui sistem kawat, optik, radio atau sistem elektromagnetik lainnya.
6. **Telecommunication** includes every transmitting, delivering and or receiving from every information of marking, signal, article, picture, sound and voice through strand of wire system, optic, radio or other electromagnetic system.

**ULASAN****DESCRIPTION****9.1 Transportasi**

Pada tahun 2018 total panjang jalan di Kabupaten Hulu Sungai Selatan mencapai 996,30 km. Berdasarkan statusnya, 82,95 km merupakan jalan Negara, 53,99 km merupakan jalan propinsi dan sisanya yaitu 859,36 km merupakan jalan Kabupaten, seluruh jalan Negara dan jalan Provinsi merupakan jalan aspal, sedangkan jalan Kabupaten yang sudah diaspal mencapai 545,04 km.

Berdasarkan kondisi jalan, 393,89 km jalan kabupaten pada kondisi baik, 124,79 km jalan pada kondisi sedang, 210,34 km pada kondisi rusak dan 130,34 km pada kondisi rusak berat.

**9.2 Komunikasi**

Saat ini kantor pos menawarkan banyak jasa kepada konsumennya seperti jasa pengiriman surat dan paket pos, penjualan Benda pos dan Materai dan beberapa layanan keuangan, Kabupaten Hulu Sungai Selatan memiliki 7 (tujuh) Kantor Pos Cabang Pembantu dan Pemeriksa yakni Kantor Pos Kandangan, Padang Batung, Angkinang, Sungai Raya, Simpur, Daha Selatan, dan Daha Utara.

**9.1 Transportation**

*In 2018 total length of road in Hulu Sungai Selatan Regency reached 996.30 km. Based on the status, 82.95 km are State road, 53.99 km are province road and the rest i,e 859.36 km was Regency road, all of the state road and province road had been asphalted and 545.04 km regency road also had been asphalt.*

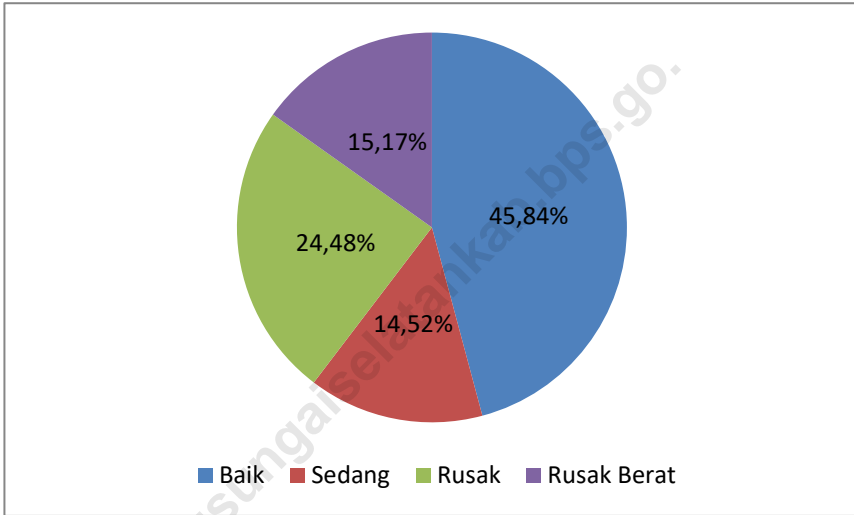
*Based on the road condition, 393.89 km of regency road are in a good condition, 124.79 km are moderate condition, 210.34 km are in damaged condition and 130.34 km are on severely damage condition.*

**9.2 Communication**

*Nowadays post office offers so many services to customers such as mailing services, package delivery services and also other financial services,Hulu Sungai Selatan Regency has 7 Supporting Branch and Examiner Post Office in Kandangan, Padang Batung, Angkinang, Sungai Raya, Simpur, Daha Selatan, and Daha Utara.*



**Gambar** 4 **Persentase Panjang Jalan Kabupaten Menurut Kondisi Jalan di Kabupaten Hulu Sungai Selatan (km), 2018**  
**Picture** 4 **Length Percentage of Regency Roads by Road Condition in Hulu Sungai Selatan Regency (km), 2018**



## 9.1 TRANSPORTASI/TRANSPORTATION

**Tabel 9.1.1** Panjang Jalan Menurut Kecamatan dan Pemerintahan yang Berwenang Mengelolanya di Kabupaten Hulu Sungai Selatan (km), 2018  
**Table** *Length of Roads by Subdistrict and Level of Government Authority in Hulu Sungai Selatan Regency (km), 2018*

	Kecamatan Subdistrict	Pemerintahan yang Berwenang Mengelola Level of Government Authority			Jumlah Total
		Negara State	Provinsi Province	Kabupaten Regency	
	(1)	(2)	(3)	(4)	(5)
1	Padang Batung	13,86	-	91,82	105,68
2	Loksado	20,45	12,53	160,95	193,93
3	Telaga Langsat	-	-	38,45	38,45
4	Angkinang	8,57	-	81,95	90,52
5	Kandangan	15,20	18,39	97,68	131,27
6	Sungai Raya	8,41	-	105,87	114,28
7	Simpur	8,11	-	76,43	84,54
8	Kalumpang	8,35	-	80,22	88,57
9	Daha Selatan	-	12,10	45,93	58,03
10	Daha Barat	-	-	39,80	39,80
11	Daha Utara	-	10,97	40,26	51,23
<b>Hulu Sungai Selatan</b>					
	<b>2018</b>	<b>82,95</b>	<b>53,99</b>	<b>859,36</b>	<b>996,30</b>
	<b>2017</b>	<b>21,39</b>	<b>117,98</b>	<b>859,36</b>	<b>998,73</b>
	<b>2016</b>	<b>21,39</b>	<b>117,98</b>	<b>850,57</b>	<b>989,94</b>
	<b>2015</b>	<b>21,39</b>	<b>117,98</b>	<b>850,56</b>	<b>989,93</b>
	<b>2014</b>	<b>21,39</b>	<b>117,98</b>	<b>850,56</b>	<b>989,93</b>

Sumber: Dinas Pekerjaan Umum dan Penataan Ruang Kabupaten Hulu Sungai Selatan

Source: Public Works and Spatial Planning Service of Hulu Sungai Selatan Regency

Panjang Jalan Menurut Jenis Permukaan Jalan dan Pemerintahan yang Berwenang Mengelolanya di Kabupaten Hulu Sungai Selatan (km), 2018

**Tabel** 9.1.2  
**Table**

*Length of Roads by Type of Road Surface and Level of Government Authority in Hulu Sungai Selatan Regency (km), 2018*

Jenis Permukaan <i>Type of Road Surface</i>	Pemerintahan yang Berwenang Mengelola <i>Level of Government Authority</i>			
	Negara <i>State</i>	Provinsi <i>Province</i>	Kabupaten <i>Regency</i>	Jumlah <i>Total</i>
(1)	(2)	(3)	(4)	(5)
1 Aspal <i>Asphalted</i>	82,95	53,99	545,04	681,98
2 Kerikil <i>Gravel</i>	-	-	118,07	118,07
3 Tanah <i>Land</i>	-	-	121,80	121,80
4 Beton <i>Concrete</i>	-	-	74,45	74,45
<b>Jumlah/Total</b>				
<b>2018</b>	<b>82,95</b>	<b>53,99</b>	<b>859,36</b>	<b>996,30</b>
<b>2017</b>	<b>21,39</b>	<b>117,98</b>	<b>859,36</b>	<b>998,73</b>
<b>2016</b>	<b>21,39</b>	<b>117,98</b>	<b>850,57</b>	<b>989,94</b>
<b>2015</b>	<b>21,39</b>	<b>117,98</b>	<b>850,56</b>	<b>989,93</b>
<b>2014</b>	<b>21,39</b>	<b>117,98</b>	<b>850,56</b>	<b>989,93</b>

Sumber: Dinas Pekerjaan Umum dan Penataan Ruang Kabupaten Hulu Sungai Selatan  
Source: *Public Works and Spatial Planning Service of Hulu Sungai Selatan Regency*

**Tabel 9.1.3** Panjang Jalan Menurut Kondisi Jalan dan Pemerintahan yang Berwenang Mengelolanya di Kabupaten Hulu Sungai Selatan (km), 2018  
**Table** *Length of Roads by Road Condition and Level of Government Authority in Hulu Sungai Selatan Regency (km), 2018*

Kondisi Jalan <i>Road Condition</i>	Pemerintahan yang Berwenang Mengelola <i>Level of Government Authority</i>			
	Negara <i>State</i>	Provinsi <i>Province</i>	Kabupaten <i>Regency</i>	Jumlah <i>Total</i>
(1)	(2)	(3)	(4)	(5)
1 Baik <i>Good</i>	82,95	53,99	393,89	530,83
2 Sedang <i>Moderate</i>	-	-	124,79	124,79
3 Rusak <i>Damage</i>	-	-	210,34	210,34
4 Rusak Berat <i>Severely Damage</i>	-	-	130,34	130,34
<b>Jumlah/Total</b>				
<b>2018</b>	<b>82,95</b>	<b>53,99</b>	<b>859,36</b>	<b>996,30</b>
<b>2017</b>	<b>21,39</b>	<b>117,98</b>	<b>859,36</b>	<b>998,73</b>
<b>2016</b>	<b>21,39</b>	<b>117,98</b>	<b>850,57</b>	<b>989,94</b>
<b>2015</b>	<b>21,39</b>	<b>117,98</b>	<b>850,56</b>	<b>989,93</b>
<b>2014</b>	<b>21,39</b>	<b>117,98</b>	<b>850,56</b>	<b>989,93</b>

Sumber: Dinas Pekerjaan Umum dan Penataan Ruang Kabupaten Hulu Sungai Selatan  
 Source: *Public Works and Spatial Planning Service of Hulu Sungai Selatan Regency*

**Tabel 9.1.4** Panjang Jalan Menurut Klasifikasi Jalan dan Pemerintahan yang Berwenang Mengelolanya di Kabupaten Hulu Sungai Selatan (km), 2018  
**Table** *Length of Roads by Road Classification and Level of Government Authority in Hulu Sungai Selatan Regency (km), 2018*

Klasifikasi Jalan <i>Road Classification</i>	Pemerintahan yang Berwenang Mengelola <i>Level of Government Authority</i>			
	Negara <i>State</i>	Provinsi <i>Province</i>	Kabupaten <i>Regency</i>	Jumlah <i>Total</i>
(1)	(2)	(3)	(4)	(5)
1 Kelas I <i>Class I</i>	-	-	-	-
2 Kelas II <i>Class II</i>	-	-	-	-
3 Kelas IIIA <i>Class IIIA</i>	82,95	-	-	82,95
4 Kelas IIIB <i>Class IIIB</i>	-	53,99	2,64	56,63
5 Kelas IIIC <i>Class IIIC</i>	-	-	734,92	734,92
6 Tidak Dirinci <i>Unspecified</i>	-	-	121,80	121,80
<b>Jumlah/Total</b>				
<b>2018</b>	<b>82,95</b>	<b>53,99</b>	<b>859,36</b>	<b>996,30</b>
<b>2017</b>	<b>21,39</b>	<b>117,98</b>	<b>859,36</b>	<b>998,73</b>
<b>2016</b>	<b>21,39</b>	<b>117,98</b>	<b>850,57</b>	<b>989,94</b>
<b>2015</b>	<b>21,39</b>	<b>117,98</b>	<b>850,56</b>	<b>989,93</b>
<b>2014</b>	<b>21,39</b>	<b>117,98</b>	<b>850,56</b>	<b>989,93</b>

Sumber: Dinas Pekerjaan Umum dan Penataan Ruang Kabupaten Hulu Sungai Selatan  
 Source: *Public Works and Spatial Planning Service of Hulu Sungai Selatan Regency*

**Tabel 9.1.5** Panjang Jalan Kabupaten Menurut Kecamatan dan Jenis Permukaan Jalan di Kabupaten Hulu Sungai Selatan (km), 2018  
**Table 9.1.5** *Length of Regency Roads by Subdistrict and Type of Road Surface in Hulu Sungai Selatan Regency (km), 2018*

	Kecamatan <i>Subdistrict</i>	Jenis Permukaan Jalan <i>Type of Road Surface</i>				Jumlah <i>Total</i>
		Aspal <i>Pavement</i>	Kerikil <i>Gravel</i>	Tanah <i>Land</i>	Beton <i>Concrete</i>	
	(1)	(2)	(3)	(4)	(5)	(6)
1	Padang Batung	70,02	14,80	7,00	-	91,82
2	Loksado	38,80	16,45	37,60	68,10	160,95
3	Telaga Langsung	28,75	2,20	7,50	-	38,45
4	Angkinang	67,55	13,25	-	1,15	81,95
5	Kandangan	81,98	6,90	8,80	-	97,68
6	Sungai Raya	93,00	12,87	-	-	105,87
7	Simpur	67,23	9,20	-	-	76,43
8	Kalumpang	39,97	25,50	13,00	1,75	80,22
9	Daha Selatan	23,63	1,10	20,80	0,40	45,93
10	Daha Barat	5,40	10,10	24,30	-	39,80
11	Daha Utara	28,71	5,70	2,80	3,05	40,26
<b>Hulu Sungai Selatan</b>						
	<b>2018</b>	<b>545,04</b>	<b>118,07</b>	<b>121,80</b>	<b>74,45</b>	<b>859,36</b>
	<b>2017</b>	<b>537,16</b>	<b>80,86</b>	<b>193,28</b>	<b>48,06</b>	<b>859,36</b>
	<b>2016</b>	<b>524,86</b>	<b>101,36</b>	<b>200,35</b>	<b>24,00</b>	<b>850,57</b>
	<b>2015</b>	<b>487,68</b>	<b>134,54</b>	<b>206,25</b>	<b>22,10</b>	<b>850,56</b>
	<b>2014</b>	<b>518,70</b>	<b>100,45</b>	<b>217,31</b>	<b>14,10</b>	<b>850,56</b>

Sumber: Dinas Pekerjaan Umum dan Penataan Ruang Kabupaten Hulu Sungai Selatan

Source: *Public Works and Spatial Planning Service of Hulu Sungai Selatan Regency*

**Tabel 9.1.6** Panjang Jalan Kabupaten Menurut Kecamatan dan Kondisi Jalan di Kabupaten Hulu Sungai Selatan (km), 2018  
*Length of Regency Roads by Subdistrict and Road Condition in Hulu Sungai Selatan Regency (km), 2018*

	Kecamatan <i>Subdistrict</i>	Kondisi Jalan <i>Road Condition</i>				Jumlah <i>Total</i>
		Baik <i>Good</i>	Sedang <i>Moderate</i>	Rusak <i>Damaged</i>	Rusak Berat <i>Severely Damaged</i>	
	(1)	(2)	(3)	(4)	(5)	(6)
1	Padang Batung	43,45	13,22	19,35	15,80	91,82
2	Loksado	50,15	23,40	64,80	22,60	160,95
3	Telaga Langsung	23,75	4,30	6,45	3,95	38,45
4	Angkinang	47,45	17,60	8,05	8,85	81,95
5	Kandangan	66,27	10,56	12,40	8,45	97,68
6	Sungai Raya	50,06	19,12	26,10	10,59	105,87
7	Simpur	44,05	17,22	12,51	2,65	76,43
8	Kalumpang	24,97	4,30	34,20	16,75	80,22
9	Daha Selatan	14,53	7,27	8,83	15,30	45,93
10	Daha Barat	5,40	-	11,10	23,30	39,80
11	Daha Utara	23,81	7,80	6,55	2,10	40,26
<b>Hulu Sungai Selatan</b>						
	<b>2018</b>	<b>393,89</b>	<b>124,79</b>	<b>210,34</b>	<b>130,34</b>	<b>859,36</b>
	<b>2017</b>	<b>366,27</b>	<b>154,76</b>	<b>213,14</b>	<b>125,19</b>	<b>859,36</b>
	<b>2016</b>	<b>358,87</b>	<b>141,26</b>	<b>219,66</b>	<b>130,78</b>	<b>850,57</b>
	<b>2015</b>	<b>306,05</b>	<b>178,19</b>	<b>240,46</b>	<b>125,87</b>	<b>850,56</b>
	<b>2014</b>	<b>256,45</b>	<b>192,04</b>	<b>268,45</b>	<b>133,62</b>	<b>850,56</b>

Sumber: Dinas Pekerjaan Umum dan Penataan Ruang Kabupaten Hulu Sungai Selatan  
 Source: *Public Works and Spatial Planning Service of Hulu Sungai Selatan Regency*

**Tabel 9.1.7** Jumlah Jembatan Menurut Kecamatan dan Jenis Jembatan di Kabupaten Hulu Sungai Selatan, 2018  
*Number of Bridge by Subdistrict and Type of Bridge in Hulu Sungai Selatan Regency, 2018*

	Kecamatan Subdistrict	Jenis Jembatan Type of Bridge			Jumlah Total
		Beton Concrete	Besi Iron	Kayu Wood	
	(1)	(2)	(3)	(4)	(5)
1	Padang Batung	55	13	27	95
2	Loksado	15	2	21	38
3	Telaga Langsung	25	4	4	33
4	Angkinang	47	7	10	64
5	Kandangan	39	3	10	52
6	Sungai Raya	59	1	6	66
7	Simpur	62	1	6	69
8	Kalumpang	21	2	15	38
9	Daha Selatan	30	2	4	36
10	Daha Barat	21	-	21	42
11	Daha Utara	41	7	8	56
<b>Hulu Sungai Selatan</b>					
	<b>2018</b>	<b>415</b>	<b>42</b>	<b>132</b>	<b>589</b>
	<b>2017</b>	<b>392</b>	<b>38</b>	<b>157</b>	<b>587</b>
	<b>2016</b>	<b>351</b>	<b>37</b>	<b>173</b>	<b>561</b>

Sumber: Dinas Pekerjaan Umum dan Penataan Ruang Kabupaten Hulu Sungai Selatan  
 Source: *Public Works and Spatial Planning Service of Hulu Sungai Selatan Regency*



**Jumlah Kendaraan Bermotor Menurut Jenis Kendaraan di Kabupaten Hulu Sungai Selatan, 2018**  
**Number of Motor Vehicles by Type of Vehicle in Hulu Sungai Selatan Regency, 2018**

Jenis Kendaraan <i>Type of Vehicle</i>	Baru <i>New</i>		Daftar Ulang <i>Re-registration</i>		Mutasi Non-DA	Jumlah <i>Total</i>
	Umum <i>Public</i>	Tidak Umum <i>Private</i>	Umum <i>Public</i>	Tidak Umum <i>Private</i>		
(1)	(2)	(3)	(4)	(5)	(6)	(7)
Sedan/ <i>Sedan</i>	-	3	-	102	2	107
Jeep/ <i>Jeep</i>	-	28	-	322	13	363
Mini Bus/ <i>Mini Bus</i>	-	236	89	783	83	1 191
S Wagon/ <i>S Wagon</i>	-	-	-	-	6	6
Bis/ <i>Bus</i>	-	9	1	25	1	36
Pick Up/ <i>Pick Up</i>	-	109	25	887	19	1 040
Truk/ <i>Truck</i>	39	5	388	150	4	586
Alat Berat/ <i>Heavy Equipment</i>	-	-	-	21	-	21
Sepeda Motor R2/ <i>Two-Wheeled Motorcycle</i>	-	5 647	-	25 504	9	31 160
Sepeda Motor R3/ <i>Three-Wheeled Motorcycle</i>	-	32	-	34	-	66
<b>Jumlah/Total</b>						
<b>2018</b>	<b>39</b>	<b>6 069</b>	<b>503</b>	<b>27 828</b>	<b>137</b>	<b>34 576</b>
<b>2017</b>	<b>23</b>	<b>4 488</b>	<b>563</b>	<b>37 107</b>	<b>138</b>	<b>42 319</b>
<b>2016</b>	<b>18</b>	<b>3 971</b>	<b>532</b>	<b>36 264</b>	<b>141</b>	<b>40 926</b>

Sumber: Unit Pelayanan Pendapatan Kandangan Kab. Hulu Sungai Selatan  
 Source: *Kandangan Revenue Service Unit of Hulu Sungai Selatan Regency*

**Tabel** 9.1.9 **Jumlah Angkutan Darat Menurut Jenis Kendaraan di Kabupaten Hulu Sungai Selatan, 2016-2018**  
**Table** 9.1.9 **Number of Land Transportation by Type of Vehicle in Hulu Sungai Selatan Regency, 2016-2018**

Jenis Kendaraan <i>Type of Vehicle</i>	2016	2017	2018
(1)	(2)	(3)	(4)
Mobil Penumpang/ <i>Passenger Car</i>	136	88	142
Bis/ <i>Bus</i>	43	38	23
Pick Up/ <i>Pick Up</i>	1 451	1 363	1 928
Truk/ <i>Truck</i>	805	731	935
<b>Jumlah/<i>Total</i></b>	<b>2 435</b>	<b>2 220</b>	<b>3 028</b>

Sumber: Dinas Perhubungan Kabupaten Hulu Sungai Selatan

Source: *Transportation Services of Hulu Sungai Selatan Regency*

**Tabel** 9.1.10 **Jumlah Angkutan Air Menurut Jenis Kendaraan di Kabupaten Hulu Sungai Selatan, 2016-2018**  
**Table** 9.1.10 **Number of Water Transport by Type of Vehicle in Hulu Sungai Selatan Regency, 2016-2018**

Jenis Kendaraan Type of Vehicle	2016	2017	2018
(1)	(2)	(3)	(4)
Klotok Penumpang/ Passenger Boat	40	40	40
Klotok Barang/Freight Boat	62	70	43
Kapal Motor Penumpang/ Passenger Boat	3	2	2
Kapal Motor Barang/Freight Boat	227	257	291
Kapal Penumpang-Barang/ Passenger-Freight Boat	4	2	-
Land Craf Tank/Land Craf Tank	2	2	3
Tug Boat/ Tug Boat	5	5	5
Tongkang/Barge	16	16	16
Speed Boat/Speed Boat	6	6	6
<b>Jumlah/Total</b>	<b>345</b>	<b>365</b>	<b>406</b>

Sumber: Dinas Perhubungan Kabupaten Hulu Sungai Selatan  
 Source: Transportation Services of Hulu Sungai Selatan Regency

**Jumlah Angkutan Pedesaan dan Antar Kabupaten beserta Tarif Terendah dan Tertinggi Menurut Trayek di Kabupaten Hulu Sungai Selatan, 2018**

**Tabel 9.1.11**  
**Table** *Number of Rural and Inter-Regency Transportation with Lowest and Highest Rate in Hulu Sungai Selatan Regency, 2018*

<b>Wilayah Trayek Route</b>	<b>Jumlah Armada Number of Vehicle</b>	<b>Jenis Kendaraan Kind of Vehicle</b>	<b>Jenis Trayek Kind of Route</b>
(1)	(2)	(5)	(6)
Kandangan-Pantai Hambawang	20	Mikrolet	Angkutan antar Kabupaten
Kandangan-Rantau	15	Mikrolet	Angkutan antar Kabupaten
Nagara-Bayanan-Hamayung	-	Mikrolet	Angkutan Pedesaan
Nagara-Bayanan-Tambangan	-	Mikrolet	Angkutan Pedesaan
Nagara-Bayanan-Banua Hanyar	-	Mikrolet	Angkutan Pedesaan
Nagara-Bayanan-Pandak daun	-	Mikrolet	Angkutan Pedesaan

Sumber: Dinas Perhubungan Kabupaten Hulu Sungai Selatan

Source: *Transportation Services of Hulu Sungai Selatan Regency*

## 9.2 KOMUNIKASI/COMMUNICATION

**Tabel** 9.2.1 **Jumlah Kantor Pos Cabang Pembantu dan Pemeriksa Menurut Kecamatan di Kabupaten Hulu Sungai Selatan, 2014–2018**  
**Table** 9.2.1 **Number of Supporting Branch and Examiner Post Office by Subdistrict in Hulu Sungai Selatan Regency, 2014–2018**

	Kecamatan Subdistrict	2014	2015	2016	2017	2018
	(1)	(2)	(3)	(4)	(5)	(6)
1	Padang Batung	1	1	1	1	1
2	Loksado	-	-	-	-	-
3	Telaga Langsat	-	-	-	-	-
4	Angkinang	1	1	1	1	1
5	Kandangan*	1	1	1	1	1
6	Sungai Raya	1	1	1	1	1
7	Simpur	1	1	1	1	1
8	Kalumpang	-	-	-	-	-
9	Daha Selatan	1	1	1	1	1
10	Daha Barat	-	-	-	-	-
11	Daha Utara	1	1	1	1	1
	<b>Hulu Sungai Selatan</b>	<b>7</b>	<b>7</b>	<b>7</b>	<b>7</b>	<b>7</b>

Keterangan/Note: \*Kantor Pos Pemeriksa/Examiner Post Office

Sumber: PT Pos Indonesia (Persero) Kandangan

Source: PT Pos Indonesia (Persero) Kandangan

**Tabel**  
**Table** 9.2.2

**Jumlah Surat dan Paket yang Dikirim Menurut Kecamatan di Kabupaten Hulu Sungai Selatan, 2018**  
**Number of Sent Mail and Package by Subdistrict in Hulu Sungai Selatan Regency, 2018**

	<b>Kecamatan Subdistrict</b>	<b>Surat Mail</b>	<b>Paket Package</b>
	(1)	(2)	(3)
1	Padang Batung	257	21
2	Loksado	-	-
3	Telaga Langsung	-	-
4	Angkinang	434	65
5	Kandangan*	6 520	3 288
6	Sungai Raya	171	106
7	Simpur	355	28
8	Kalumpang	-	-
9	Daha Selatan	842	2 054
10	Daha Barat	-	-
11	Daha Utara	522	887
	<b>Hulu Sungai Selatan</b>	<b>9 101</b>	<b>6 449</b>

Keterangan/Note: \*Kantor Pos Pemeriksa/Examiner Post Office

Sumber: PT Pos Indonesia (Persero) Kandangan

Source: PT Pos Indonesia (Persero) Kandangan

**Tabel** 9.2.3 **Jumlah Menara Telekomunikasi (BTS) di Kabupaten Hulu Sungai Selatan, 2018**  
**Table** 9.2.3 **Number of Telecommunication Tower (BTS) in Hulu Sungai Selatan Regency, 2018**

	<b>Kecamatan Subdistrict</b>	<b>Jumlah Total</b>
	(1)	(2)
1	Padang Batung	9
2	Loksado	8
3	Telaga Langsung	3
4	Angkinang	6
5	Kandangan	32
6	Sungai Raya	9
7	Simpur	7
8	Kalumpang	3
9	Daha Selatan	9
10	Daha Barat	2
11	Daha Utara	3
	<b>Hulu Sungai Selatan</b>	<b>91</b>

Sumber: Dinas Komunikasi dan Informatika Kabupaten Hulu Sungai Selatan  
 Source: Communication and Informatics Services of Hulu Sungai Selatan Regency

**Tabel**  
**Table** 9.2.4 **Jumlah Usaha TV Kabel yang Bekerja Sama dengan Dinas Komunikasi dan Informatika Kabupaten Hulu Sungai Selatan, 2018**  
*Number of Cable TV Businesses Working in Cooperation with Communications and Informatics Services of Hulu Sungai Selatan Regency, 2018*

	<b>Kecamatan Subdistrict</b>	<b>Jumlah Total</b>
	(1)	(2)
1	Padang Batung	1
2	Loksado	-
3	Telaga Langsung	-
4	Angkinang	1
5	Kandangan	4
6	Sungai Raya	-
7	Simpur	1
8	Kalumpang	-
9	Daha Selatan	-
10	Daha Barat	-
11	Daha Utara	2
	<b>Hulu Sungai Selatan</b>	<b>9</b>

Sumber: Dinas Komunikasi dan Informatika Kabupaten Hulu Sungai Selatan

Source: *Communication and Informatics Services of Hulu Sungai Selatan Regency*



**Tabel** 9.2.5 **Jumlah Titik Internet Gratis Menurut Kecamatan di Kabupaten Hulu Sungai Selatan, 2018**  
**Table** 9.2.5 **Number of free internet hotspot by Subdistrict in Hulu Sungai Selatan Regency, 2018**

	<b>Kecamatan Subdistrict</b>	<b>Jumlah Total</b>
	(1)	(2)
1	Padang Batung	2
2	Loksado	2
3	Telaga Langsung	2
4	Angkinang	1
5	Kandangan	8
6	Sungai Raya	3
7	Simpur	2
8	Kalumpang	1
9	Daha Selatan	2
10	Daha Barat	1
11	Daha Utara	2
	<b>Hulu Sungai Selatan</b>	<b>26</b>

Sumber: Dinas Komunikasi dan Informatika Kabupaten Hulu Sungai Selatan

Source: Communication and Informatics Services of Hulu Sungai Selatan Regency

# BAB 10

## Chapter Ten

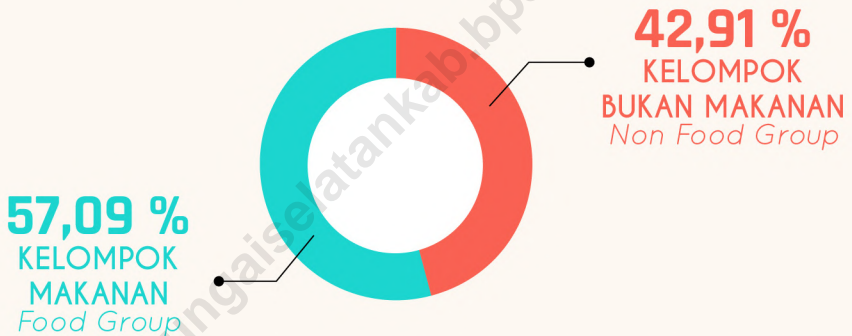
PENGELUARAN  
PENDUDUK DAN  
KONSUMSI MAKANAN

Population  
Expenditure and  
Food Consumption

Rata-rata Pengeluaran Perkapita Sebulan  
Kelompok Makanan sebesar Rp. 572.257 dan  
Kelompok Non Makanan sebesar Rp. 430.066  
*Average expenditure per capita per month for food group  
of Rp. 572,257 and Non Food Group of Rp. 430,066*

## PERSENTASE RATA-RATA PENGELUARAN PERKAPITA SEBULAN, 2018

*Percentage of Average Expenditure Per Capita Per Month, 2018*



### Kelompok Makanan (3 Teratas) *Food Group (Top 3)*

**1** **45,88 %**  
Makanan dan  
Minuman Jadi  
*Prepared Food and Beverages*

**2** **10,32 %**  
Ikan/Udang/Cumi/Kerang  
*Fish/Prawn/Squid/Clam*

**3** **10,31 %**  
Padi-padian  
*Cereals*

### Kelompok Bukan Makanan (3 Teratas) *Non-Food Group (Top 3)*

**1** **51,84 %**  
Perumahan dan Fasilitas  
Rumah Tangga  
*Housing and Household Facility*

**2** **21,91 %**  
Aneka Barang dan Jasa  
*Goods and Services*

**3** **10,25 %**  
Barang Tahan Lama  
*Durable Goods*

<https://hulusungaiselatankab.bps.go.id>

**PENJELASAN TEKNIS**

**TECHNICAL NOTES**

- |   |  |
|---|--|
| <p>1. <b>Pengeluaran rata-rata per kapita</b> adalah biaya yang dikeluarkan untuk konsumsi semua anggota rumah tangga selama sebulan baik yang berasal dari pembelian, pemberian maupun produksi sendiri dibagi dengan banyaknya anggota rumah tangga dalam rumah tangga tersebut.</p> <p>2. Data pengeluaran dan konsumsi penduduk menurut kelompok barang diperoleh dari Survei Sosial Ekonomi Nasional (Susenas), yang mencakup semua provinsi di Indonesia. Data konsumsi/pengeluaran yang dikumpulkan pada Susenas dibagi menjadi dua kelompok, yaitu konsumsi makanan dan bukan makanan.</p> <p>3. Konsumsi/pengeluaran makanan masing-masing dikumpulkan data kuantitas dan nilainya. Untuk konsumsi bukan makanan, pada umumnya yang dikumpulkan hanya data nilainya, kecuali untuk beberapa jenis pengeluaran tertentu, seperti penggunaan listrik, air, gas, dan bahan bakar minyak (BBM) yang juga dikumpulkan kuantitasnya.</p> | <p>1. <i>Per capita Average Expenditure is the cost spent for all household members consumption during the month, whether from purchasing, giving or own production, divided by the number of household members in the household.</i></p> <p>2. <i>Data on consumer expenditure and consumption by commodity group of expenditure are obtained from the National Socio-Economic Survey (Susenas) which covers all provinces in Indonesia. The data of consumption/ expenditure collected in the Susenas are divided into two groups, namely food and non-food consumption.</i></p> <p>3. <i>Consumption/expenditure on food both quantity data and values are collected. For consumption of non-food, the data collected in general are only their values, except for certain types of expenditure, such as electricity, water, gas, and fuel, which are also collected for their quantity data.</i></p> |
|---|--|

**ULASAN**

Secara Ekonomi, pengukuran tingkat kesejahteraan dapat digambarkan dengan perbandingan antara pengeluaran dan pendapatan seseorang. Namun demikian, kesulitan untuk mengukur pendapatan membuat tingkat kesejahteraan secara moneter didekati dengan besarnya pengeluaran seseorang.

Dari hasil Survei Sosial Ekonomi Nasional (Susenas) tahun 2018 pengeluaran masyarakat Kabupaten Hulu Sungai Selatan secara rata-rata mencapai Rp. 572.257 per Kapita per bulan untuk konsumsi makanan dan Rp. 430.066 untuk konsumsi non makanan.

**DESCRIPTION**

*Economically, measurement of welfare levels can be illustrated by the comparison between the expenditure and income person. However, the difficulty in measuring income make a monetary level of welfare expenditure was used approached by personal expenditure.*

*From the result of National Socio economic Survey (Susenas) 2018 Hulu Sungai Selatan Regency households spending an average of Rp. 572,257 per capita per month for food consumption and Rp. 430,066 for non food consumption.*

PENGELUARAN PENDUDUK DAN KONSUMSI MAKANAN

**Tabel**  
**Table** 10.1

**Persentase Penduduk Menurut Golongan Pengeluaran Per Kapita Sebulan di Kabupaten Hulu Sungai Selatan, 2016-2018**  
**Percentage of Population by Expenditure Per Capita Per Month Class in Hulu Sungai Selatan Regency, 2016-2018**

<b>Golongan Pengeluaran</b> <b>Expenditure Class</b> <b>(rupiah)</b>	<b>2016</b>	<b>2017</b>	<b>2018</b>
(1)	(2)	(3)	(4)
< 150 000	0,00	0,00	0,00
150 000–199 999	0,42	0,00	0,00
200 000–299 999	3,38	2,05	1,00
300 000–499 999	21,81	18,50	12,24
500 000–749 999	23,94	33,43	32,36
750 000–999 999	20,66	17,68	20,82
1 000 000–1 499 999	18,89	17,15	18,69
1 500 000+	10,89	11,19	14,89
<b>Jumlah/Total</b>	<b>100,00</b>	<b>100,00</b>	<b>100,00</b>

Sumber: Badan Pusat Statistik Kabupaten Hulu Sungai Selatan, Susenas Maret

Source: BPS-Statistics of Hulu Sungai Selatan Regency, National Socio Economic Survey kor March

POPULATION EXPENDITURE AND FOOD CONSUMPTION

**Tabel 10.2** Rata-rata Pengeluaran dan Persentase Rata-rata Pengeluaran Per Kapita Sebulan Menurut Kelompok Makanan di Kabupaten Hulu Sungai Selatan, 2017-2018  
*Average Expenditure and Percentage of Average Expenditure Per Capita Per Month by Food Group in Hulu Sungai Selatan Regency, 2017-2018*

Kelompok Makanan <i>Food Group</i>	Rata-rata Pengeluaran <i>Average Expenditure</i> (rupiah/bulan)		Persentase Rata-rata Pengeluaran <i>Percentage of Average</i> <i>Expenditure</i>	
	2017	2018	2017	2018
(1)	(2)	(3)	(4)	(5)
Padi-padian/ <i>Cereals</i>	65 606	59 027	12,53	10,31
Umbi-umbian/ <i>Tubers</i>	1 772	1 549	0,34	0,27
Ikan/ Udang/ Cumi/ Kerang <i>Fish/ Prawn/ Squid/ Clam</i>	63 079	59 042	12,04	10,32
Daging/ <i>Meat</i>	10 760	11 959	2,05	2,09
Telur dan susu/ <i>Eggs and milk</i>	27 679	26 508	5,28	4,63
Sayur-sayuran/ <i>Vegetables</i>	26 903	23 147	5,14	4,04
Kacang-kacangan/ <i>Legumes</i>	5 284	6 206	1,01	1,08
Buah-buahan/ <i>Fruits</i>	13 710	22 322	2,62	3,90
Minyak dan Kelapa/ <i>Oil and Coconut</i>	13 156	13 266	2,51	2,32
Bahan minuman/ <i>Beverage stuffs</i>	18 723	16 650	3,57	2,91
Bumbu-bumbuan/ <i>Spices</i>	8 874	9 205	1,69	1,61
Konsumsi lainnya/ <i>Miscellaneous food items</i>	12 088	14 375	2,31	2,51
Makanan dan minuman jadi <i>Prepared food and beverages</i>	206 499	262 525	39,42	45,88
Rokok/ <i>Cigarette</i>	49 695	46 476	9,49	8,12
<b>Jumlah/Total</b>	<b>523 827</b>	<b>572 257</b>	<b>100,00</b>	<b>100,00</b>

Sumber: Badan Pusat Statistik Kabupaten Hulu Sungai Selatan, Susenas Maret

Source: BPS-Statistics of Hulu Sungai Selatan Regency, National Socio Economic Survey kor March

PENGELUARAN PENDUDUK DAN KONSUMSI MAKANAN

**Tabel 10.3** Rata-rata Pengeluaran dan Persentase Rata-rata Pengeluaran Per Kapita Sebulan Menurut Kelompok Bukan Makanan di Kabupaten Hulu Sungai Selatan, 2017-2018  
*Average Expenditure and Percentage of Average Expenditure Per Capita Per Month by Non-Food Group in Hulu Sungai Selatan Regency, 2017-2018*

Kelompok Bukan Makanan Non-Food Group	Rata-rata Pengeluaran Average Expenditure (rupiah/bulan)		Persentase Rata-rata Pengeluaran Percentage of Average Expenditure	
	2017	2018	2017	2018
(1)	(2)	(3)	(4)	(5)
Perumahan dan fasilitas rumah tangga/ <i>Housing and household facility</i>	178 969	222 950	46,01	51,84
Aneka barang dan jasa/ <i>Goods and services</i>	88 006	94 206	22,62	21,91
Pakaian, alas kaki, dan tutup kepala/ <i>Clothing, footwear, and headgear</i>	27 026	29 095	6,95	6,77
Barang yang tahan lama/ <i>Durable goods</i>	51 072	44 081	13,13	10,25
Pajak, pungutan, dan asuransi/ <i>Taxes and insurances</i>	23 684	28 159	6,09	6,55
Keperluan pesta dan upacara/ <i>Parties and ceremonies</i>	20 248	11 576	5,20	2,69
<b>Jumlah/Total</b>	<b>389 006</b>	<b>430 066</b>	<b>100,00</b>	<b>100,00</b>

Sumber: Badan Pusat Statistik Kabupaten Hulu Sungai Selatan, Susenas Maret

Source: BPS-Statistics of Hulu Sungai Selatan Regency, National Socio Economic Survey kor March



POPULATION EXPENDITURE AND FOOD CONSUMPTION

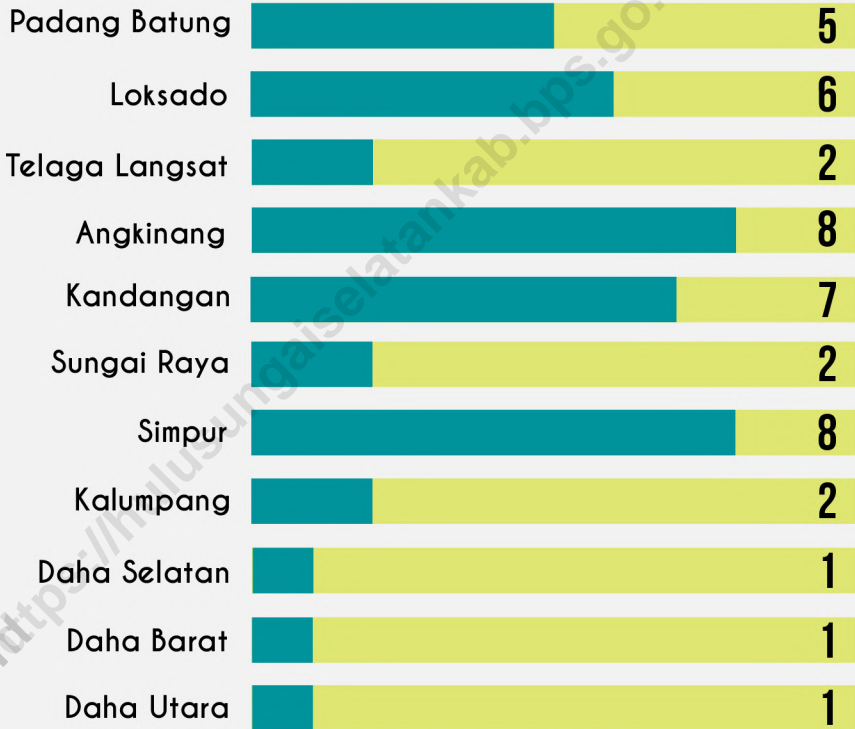
**Tabel** 10.4 **Kebutuhan Hidup Minimum (KHM) Menurut Bulan di Kabupaten Hulu Sungai Selatan, 2017-2018**  
**Table** 10.4 **Minimum Living Need by Month in Hulu Sungai Selatan Regency, 2017-2018**

<b>Bulan</b> <b>Month</b>	<b>2017</b>	<b>2018</b>
(1)	(2)	(3)
Januari/ <i>January</i>	2 280 934	2 386 618
Februari/ <i>February</i>	2 290 879	2 386 618
Maret/ <i>March</i>	2 296 208	2 412 598
April/ <i>April</i>	2 298 845	2 412 598
Mei/ <i>May</i>	2 311 083	2 438 846
Juni/ <i>June</i>	2 381 106	2 485 191
Juli/ <i>July</i>	2 275 628	2 442 416
Agustus/ <i>August</i>	2 285 294	2 426 572
September/ <i>September</i>	2 269 014	2 428 076
Oktober/ <i>October</i>	2 291 408	2 421 088
November/ <i>November</i>	2 296 710	2 438 842
Desember/ <i>December</i>	2 320 464	2 430 429

Sumber: Dinas Tenaga Kerja, Koperasi, Usaha Kecil, & Perindustrian Kab.Hulu Sungai Selatan

Source: Manpower, Cooperatives, Small Enterprises, & Industry Services of Hulu Sungai Selatan Regency

## JUMLAH PASAR MENURUT KECAMATAN, 2018 Number of Market by Subdistrict, 2018



## JUMLAH KOPERASI, 2018 Number of Cooperative, 2018

Selain pasar, aktivitas perdagangan di Kabupaten Hulu Sungai Selatan juga ditunjang dengan keberadaan koperasi dengan total 168 koperasi.

*In addition to markets, trading activities in Hulu Sungai Selatan Regency are also supported by the existence of cooperatives with a total of 168 cooperatives.*



<https://hulusungaiselatankab.bps.go.id>

## PENJELASAN TEKNIS

1. **Perseroan Terbatas (PT)**, dulu disebut juga **Naamloze Vennootschaap (NV)** adalah perusahaan yang merupakan **persekutuan modal**, didirikan berdasarkan **perjanjian**, melakukan kegiatan usaha dengan modal dasar yang seluruhnya terbagi dalam saham dan memenuhi persyaratan yang ditetapkan undang-undang.
2. **Commanditaire Vennootschap (CV)**: Perusahaan yang terbentuk dengan cara meminjamkan uang, didirikan antara seseorang atau antara beberapa orang persero yang bertanggung jawab secara tanggung-renteng untuk keseluruhannya dan satu orang atau lebih sebagai pemberi pinjaman uang.
3. **Firma**: Persekutuan untuk menjalankan perusahaan dengan nama bersama, masing-masing anggota firma bertanggung jawab sepenuhnya atas segala perikatan. Laba yang diperoleh dibagi bersama-sama dan rugi dari perusahaan ditanggung bersama pula.

## TECHNICAL NOTES

1. **Perseroan Terbatas (PT)**, had called *Naamloze Vennootschaap (NV)* is a joint-venture company, established under the agreement, engage in business with a capital base that is entirely divided into shares and meet the requirements set by law.
2. **Commanditaire Vennootschap (CV)**: *The company formed by way of lending money, is established between a person or between some state-owned responsible for the overall co-payments and one or more as a lender of money.*
3. **Firma**: *Guild to run the company with joint names, each member firm is fully responsible for any engagement. Profit earned divided together and loss of the company is shared anyway.*

## TRADE

4. **Koperasi:** Organisasi ekonomi rakyat yang berwatak sosial, beranggotakan orang-orang atau badan hukum koperasi yang merupakan tata susunan ekonomi sebagai usaha bersama atas asas kekeluargaan.
5. **Pasar** adalah tempat dimana pembeli dan penjual bertemu dan berfungsi, barang atau jasa tersedia untuk dijual, dan terjadi perpindahan hak milik.
4. **Cooperatives:** Organization popular economic social character, of persons or legal entity which is a cooperative economic arrangements as a joint venture on family principles.
5. **The market** is a place where buyers and sellers meet and work, goods or services available for sale, and the displacement of property rights.

**ULASAN****DESCRIPTION**

Pada tahun 2018 terdapat 43 pasar yang menopang ekonomi Kabupaten Hulu Sungai Selatan. Jumlah pasar terbanyak ada di Kecamatan Angkinang dan Kecamatan Simpur yaitu 8 pasar.

*In 2018 there are 43 markets that support the economy of Hulu Sungai Selatan Regency. The most number of market in Angkinang Subdistrict and Simpur Subdistrict are 8 markets.*

Sarana penunjang kegiatan ekonomi lain yang ada di Kabupaten Hulu Sungai Selatan adalah Koperasi. Pada tahun 2018 ada sebanyak 168 koperasi terdiri dari 26 KUD, 35 KPR, 6 KOPKAR, dan 101 koperasi lainnya.

*The supporting facilities of other economic activities in Hulu Sungai Selatan Regency are Cooperatives. In 2018 there are 168 cooperatives consisting of 26 KUD, 35 KPR, 6 KOPKAR, and 101 other cooperatives.*

Jumlah perizinan yang diterbitkan selama tahun 2018 terdiri dari 288 SIUP, 289 TDP, dan 89 SIUJK.

*The number of licenses issued during 2018 consists of 288 SIUP, 289 TDP, and 89 SIUJK.*

**Tabel** 11.1 **Jumlah Pasar Menurut Kecamatan di Kabupaten Hulu Sungai Selatan, 2015–2018**  
**Table** 11.1 **Number of Market by Subdistrict in Hulu Sungai Selatan Regency, 2015–2018**

	<b>Kecamatan Subdistrict</b>	<b>2015</b>	<b>2016</b>	<b>2017</b>	<b>2018</b>
	(1)	(2)	(3)	(4)	(5)
1	Padang Batung	5	5	5	5
2	Loksado	6	6	6	6
3	Telaga Langsung	2	2	2	2
4	Angkinang	8	8	8	8
5	Kandangan	5	5	6	7
6	Sungai Raya	2	2	2	2
7	Simpur	8	8	8	8
8	Kalumpang	2	2	2	2
9	Daha Selatan	1	1	1	1
10	Daha Barat	1	1	1	1
11	Daha Utara	1	1	1	1
	<b>Hulu Sungai Selatan</b>	<b>41</b>	<b>41</b>	<b>42</b>	<b>43</b>

Sumber: Dinas Perdagangan Kabupaten Hulu Sungai Selatan

Source: Trade Services of Hulu Sungai Selatan Regency

**Tabel 11.2** Jumlah Sarana Perdagangan Menurut Jenisnya di Pasar Kandangan, 2016–2018  
**Table 11.2** *Number of Trading Facility by Its Type in Kandangan Market, 2016–2018*

Jenis Sarana <i>Type of Facility</i>	2016	2017	2018
(1)	(2)	(3)	(4)
Toko	1 199	1 299	1 345
Bak	107	113	113
Warung	57	60	60
Lapak	150	494	918

Sumber: Dinas Perdagangan Kabupaten Hulu Sungai Selatan

Source: *Trade Services of Hulu Sungai Selatan Regency*



**Tabel** 11.3 **Jumlah Sarana Perdagangan Menurut Jenisnya di Pasar Nagara, 2016–2018**  
**Table** 11.3 **Number of Trading Facility by Its Type in Nagara Market, 2016–2018**

<b>Jenis Sarana</b> <b>Type of Facility</b>	<b>2016</b>	<b>2017</b>	<b>2018</b>
(1)	(2)	(3)	(4)
Toko	767	780	780
Bak	95	70	70
Warung	13	45	45
Lapak	300	300	300

Sumber: Dinas Perdagangan Kabupaten Hulu Sungai Selatan

Source: Trade Services of Hulu Sungai Selatan Regency

Tabel  
Table

11.4

**Jumlah Koperasi Menurut Jenis Koperasi dan Kecamatan di  
Kabupaten Hulu Sungai Selatan, 2018**  
*Number of Cooperatives by Type of Cooperative and Subdistrict in  
Hulu Sungai Selatan Regency, 2018*

	<b>Kecamatan Subdistrict</b>	<b>KUD</b>	<b>KPR</b>	<b>KOPKAR</b>	<b>Lainnya Other</b>	<b>Jumlah Total</b>
	(1)	(2)	(3)	(4)	(5)	(6)
1	Padang Batung	5	1	-	11	17
2	Loksado	2	1	-	4	7
3	Telaga Langsung	3	1	-	7	11
4	Angkinang	3	2	-	9	14
5	Kandangan	2	23	4	38	67
6	Sungai Raya	4	1	1	7	13
7	Simpur	3	2	-	4	9
8	Kalumpang	1	-	-	4	5
9	Daha Selatan	2	2	-	8	12
10	Daha Barat	-	-	1	3	4
11	Daha Utara	1	2	-	6	9
<b>Hulu Sungai Selatan</b>						
	<b>2018</b>	<b>26</b>	<b>35</b>	<b>6</b>	<b>101</b>	<b>168</b>
	<b>2017</b>	<b>30</b>	<b>32</b>	<b>5</b>	<b>96</b>	<b>163</b>
	<b>2016</b>	<b>26</b>	<b>35</b>	<b>6</b>	<b>96</b>	<b>163</b>
	<b>2015</b>	<b>26</b>	<b>34</b>	<b>6</b>	<b>93</b>	<b>159</b>

Sumber: Dinas Tenaga Kerja, Koperasi, Usaha Kecil, & Perindustrian Kab.Hulu Sungai Selatan

Source: Manpower, Cooperatives, Small Enterprises, & Industry Services of Hulu Sungai Selatan Regency

**Tabel**  
**Table** 11.5

**Jumlah Perizinan yang diterbitkan Menurut Jenis Perizinan dan Bulan di Kabupaten Hulu Sungai Selatan, 2018**  
**Number of Registration Published by Type and Month in Hulu Sungai Selatan Regency, 2018**

<b>Bulan Month</b>	<b>SIUP Trade License</b>	<b>TDP Company Registration Certificate</b>	<b>Izin Gangguan (HO) Disturbance Permission<sup>1</sup></b>	<b>Domisili Domicile<sup>1</sup></b>	<b>Surat Izin Usaha Jasa Konstruksi Construction License</b>
(1)	(2)	(3)	(4)	(5)	(6)
Januari/January	49	51	...	...	15
Februari/February	28	29	...	...	13
Maret/March	13	13	...	...	18
April/April	24	24	...	...	19
Mei/May	10	9	...	...	8
Juni/June	7	8	...	...	2
Juli/July	27	27	...	...	4
Agustus/August	27	27	...	...	3
September/September	26	26	...	...	5
Oktober/October	20	21	...	...	2
November/November	19	25	...	...	-
Desember/December	24	24	...	...	-
<b>Jumlah/Total</b>					
<b>2018</b>	<b>274</b>	<b>284</b>	...	...	<b>89</b>
<b>2017</b>	<b>208</b>	<b>203</b>	<b>220</b>	<b>211</b>	<b>51</b>
<b>2016</b>	<b>213</b>	<b>208</b>	<b>299</b>	<b>262</b>	<b>43</b>

Catatan/Note: <sup>1</sup> Izin gangguan dan izin domisili sudah dihapus/*Disturbance permission and domicile has been deleted*

Sumber:  
Source: Dinas Penanaman Modal dan Pelayanan Terpadu Satu Pintu Kabupaten Hulu Sungai Selatan  
*Capital Investment and One Stop Services of Hulu Sungai Selatan Regency*

# BAB 12

Chapter Twelve

SISTEM NERACA  
NASIONAL

System of National  
Accounts

PRODUK DOMESTIK REGIONAL BRUTO (PDRB)

KABUPATEN HULU SUNGAI SELATAN

Gross Regional Domestic Product (GRDP)

Hulu Sungai Selatan Regency

# 6,14 %

## PERTUMBUHAN EKONOMI

Kabupaten Hulu Sungai Selatan, 2018

6.14 % is Economic Growth Hulu Sungai Selatan Regency, 2018



# 25,07% \*\*

dari total PDRB  
Kabupaten Hulu  
Sungai Selatan  
berasal dari kategori

*of the GRDP of Hulu  
Sungai Selatan  
Regency come from  
category*

# A

Pertanian,  
Kehutanan, dan  
Perikanan

*Agriculture,  
Forestry,  
and, Fishery*

## PDRB ATAS DASAR HARGA BERLAKU (ADHB), 2018

# 6,17\*\*

TRILIUN

GRDP at Current Market Prices  
6.17\*\* Trillion

\*\* ) Angka Sangat Sementara

\*\* ) Very preliminary figures



<https://hulusungaiselatankab.bps.go.id>

**PENJELASAN TEKNIS**

1. Penghitungan statistik neraca nasional mengikuti buku petunjuk yang diterbitkan oleh Perserikatan Bangsa Bangsa (PBB) dikenal sebagai Sistem Neraca Nasional (SNN). SNN adalah rekomendasi internasional tentang bagaimana menyusun ukuran aktivitas ekonomi yang sesuai dengan standar neraca baku yang didasarkan pada prinsip-prinsip ekonomi. Rekomendasi yang dimaksud dinyatakan dalam sekumpulan konsep, definisi, klasifikasi, dan aturan neraca yang disepakati secara internasional dalam mengukur indikator tertentu seperti Produk Domestik Bruto (PDB). Salah satu bentuk adaptasi pencatatan statistik nasional adalah melakukan perubahan tahun dasar PDB Indonesia dari tahun 2000 ke 2010. Perubahan tahun dasar PDB dilakukan seiring dengan mengadopsi rekomendasi PBB yang tertuang dalam Sistem Neraca Nasional 2008 (SNA 2008).

2. PDB pada tingkat nasional serta Produk Domestik Regional Bruto (PDRB) pada tingkat regional (provinsi) menggambarkan kemampuan suatu wilayah untuk menciptakan nilai tambah pada

**TECHNICAL NOTES**

1. *The method used to estimate national accounts statistics is based on the standard guidelines formed by United Nation known as System of National Accounts (SNA). SNA is the internationally agreed standard set of recommendations on how to compile measures of economic activity in accordance with strict accounting conventions based on economic principles. The recommendations are expressed in term of a set of concepts, definitions, classifications and accounting rules that comprise the internationally agreed standard for measuring indicators such as Gross Domestic Product (GDP). One of the improvement in the national statistical system is to rebase GDP form base year 2000 to 2010 in order to capture current economic condition. It is in line with the United Nations (UN) recommendation on 2008 SNA.*

2. *The basic measure of the value added arising from economic activity is known as Gross Domestic Product at the national level and Gross Regional Domestic Product (GRDP) at the regional level*

## SYSTEM OF NATIONAL ACCOUNTS

suatu waktu tertentu. Untuk menyusun PDB maupun PDRB digunakan 2 pendekatan, yaitu lapangan usaha dan pengeluaran. Keduanya menyajikan komposisi data nilai tambah dirinci menurut sumber kegiatan ekonomi (lapangan usaha) dan menurut komponen penggunaannya. PDB maupun PDRB dari sisi lapangan usaha merupakan penjumlahan seluruh komponen nilai tambah bruto yang mampu diciptakan oleh sektor-sektor ekonomi atas berbagai aktivitas produksinya. Sedangkan dari sisi pengeluaran menjelaskan tentang penggunaan dari nilai tambah tersebut.

3. PDB menurut lapangan usaha mengalami perubahan klasifikasi dari 9 lapangan usaha menjadi 17 lapangan usaha. PDB menurut lapangan usaha dirinci menurut total nilai tambah dari seluruh sektor ekonomi yang mencakup lapangan usaha Pertanian, Kehutanan, dan Perikanan; Pertambangan dan Penggalian; Industri Pengolahan; Pengadaan Listrik dan Gas; Pengadaan Air, Pengelolaan Sampah, Limbah dan Daur Ulang; Konstruksi; Perdagangan Besar dan Eceran, Reparasi Mobil dan Sepeda Motor;

*(provinces/regencies/municipalities). To compile these statistics, two approaches have been used, i.e. "production approach" and "expenditure approach". The first approach is to measure value added produced by various kinds of economic activities, while the second approach is to measure final uses of the country's output. In other words, GDP/GRDP is the sum of total value added produced by all economic industries (activities) and the way of using it.*

3. *GDP by industry classification changes from 9 sectors to 17 industries. GDP by industry is classified by types of economic activities such as Agriculture, Forestry and Fishing; Mining and Quarrying; Manufacturing; Electricity and Gas; Water supply, Sewerage, Waste Management and Remediation Activities; Construction; Wholesale and Retail Trade; Repair of Motor Vehicles and Motorcycles; Transportation and Storage; Accommodation and Food Service Activities; Information and Communication; Financial and*

Transportasi dan Pergudangan; Penyediaan Akomodasi dan Makan Minum; Informasi dan Komunikasi; Jasa Keuangan dan Asuransi; Real Estat; Jasa Perusahaan; Administrasi Pemerintahan, Pertahanan dan Jaminan Sosial Wajib; Jasa Pendidikan; Jasa Kesehatan dan Kegiatan Sosial; dan Jasa lainnya.

*Insurance Activities; Real Estate Activities; Business Activities; Public Administration; Defence and Compulsory Social Security; Education; Human Health and Social Work Activities; and Other Services Activities.*

4. PDB maupun agregat turunannya disajikan dalam 2 (dua) versi penilaian, yaitu atas dasar "harga berlaku" dan atas dasar "harga konstan". Disebut sebagai harga berlaku karena seluruh agregat dinilai dengan menggunakan harga pada tahun berjalan, sedangkan harga konstan penilaiannya didasarkan kepada harga satu tahun dasar tertentu, dalam publikasi ini digunakan harga tahun 2010.

4. *GDP and its aggregations are presented in two forms: at current market prices and at constant base year market prices. In presenting current market prices, all aggregates are valued at current market prices, while base year constant market prices are shown by valuing all aggregates at fixed base year prices. Year of 2010 is used as the base year in this publication.*

5. Laju pertumbuhan PDB diperoleh dari perhitungan PDB atas dasar harga konstan. Diperoleh dengan cara mengurangi nilai PDB tahun ke-n terhadap nilai pada tahun ke n-1 dibagi dengan nilai pada tahun ke n-1, dikalikan dengan 100%. Laju pertumbuhan menunjukkan perkembangan agregat pendapatan dari satu waktu tertentu terhadap waktu sebelumnya.

5. *Growth rate of Gross Domestic Product is derived from GDP at constant market prices. It is obtained by subtracting the value of GDP year n with the value of GDP year n-1, divided by the value of GDP year n-1 then multiplied by 100 percent. The growth rate of GDP explains the income growth during the given period.*



ULASAN	DESCRIPTION
<p>Produk Domestik Regional Bruto (PDRB) merupakan gambaran mengenai keadaan perekonomian suatu daerah. Demikian halnya perkembangan perekonomian di Kabupaten Hulu Sungai Selatan ditunjukkan dengan perkembangan PDRB -nya.</p>	<p><i>Gross Regional Domestic Product (GRDP) denotes an illustration of concerning a regional economic circumstance. Such as the trend of economy in Hulu Sungai Selatan regency which is shown by growth of its GRDP.</i></p>
<p>Struktur ekonomi Kabupaten Hulu Sungai Selatan ditunjukkan dengan PDRB Atas Dasar Harga Berlaku (ADHB) 2018 masih didominasi oleh sektor pertanian, kehutanan, dan perikanan. Sektor ini mempengaruhi sekitar 25,07 persen nilai PDRB Kabupaten Hulu Sungai Selatan.</p>	<p><i>Economic structure of Hulu Sungai Selatan regency indicated by GRDP at Current Prices (ADHB) in 2018 was dominated by the agriculture, forestry, fishery sector. This sector affects about 25.07 percent of GRDP Hulu Sungai Selatan Regency.</i></p>
<p>Pertumbuhan ekonomi Kabupaten Hulu Sungai Selatan pada tahun 2018 sebesar 6,14 persen lebih tinggi dibandingkan pertumbuhan tahun sebelumnya 6,12 persen.</p>	<p><i>Hulu Sungai Selatan Regency's economic growth rate in 2018 was 6.14 percent highest than previous year growth rate which reached 6.12 percent.</i></p>

**Produk Domestik Regional Bruto Atas Dasar Harga Berlaku (ADHB)  
Menurut Lapangan Usaha di Kabupaten Hulu Sungai Selatan (juta  
rupiah), 2015-2018**

**Tabel**  
**Table** 12.1

**Gross Regional Domestic Product at Current Market Prices by  
Industry in Hulu Sungai Selatan Regency (million rupiahs), 2015-  
2018**

Lapangan Usaha Industry	2015	2016	2017*	2018**
(1)	(2)	(3)	(4)	(5)
<b>A</b> Pertanian, Kehutanan, dan Perikanan/ <i>Agriculture, Forestry and Fishing</i>	1 294 561,73	1 401 374,54	1 448 361,57	1 546 864,49
<b>B</b> Pertambangan dan Penggalian/ <i>Mining and Quarrying</i>	402 044,79	451 991,14	559 926,06	664 395,50
<b>C</b> Industri Pengolahan/ <i>Manufacturing</i>	383 985,07	426 751,92	474 451,03	501 543,56
<b>D</b> Pengadaan Listrik dan Gas/ <i>Electricity and Gas</i>	2 942,11	3 722,67	4 368,11	5 066,04
<b>E</b> Pengadaan Air, Pengelolaan Sampah, Limbah dan Daur Ulang/ <i>Water supply, Sewerage, Waste Management and Remediation Activities</i>	17 631,94	18 244,02	19 355,75	21 176,83
<b>F</b> Konstruksi/ <i>Construction</i>	388 173,60	415 316,60	447 639,84	487 544,94
<b>G</b> Perdagangan Besar dan Eceran; Reparasi Mobil dan Sepeda Motor/ <i>Wholesale and Retail Trade; Repair of Motor Vehicles and Motorcycles</i>	441 146,93	474 471,75	520 468,13	577 078,99
<b>H</b> Transportasi dan Pergudangan/ <i>Transportation and Storage</i>	248 103,34	266 735,83	293 358,10	316 186,64
<b>I</b> Penyediaan Akomodasi dan Makan Minum/ <i>Accommodation and Food Service Activities</i>	172 221,81	185 947,53	203 871,27	225 072,19
<b>J</b> Informasi dan Komunikasi/ <i>Information and Communication</i>	202 858,04	222 272,02	246 347,89	268 646,65
<b>K</b> Jasa Keuangan dan Asuransi/ <i>Financial and Insurance Activities</i>	96 689,51	105 833,55	114 305,99	122 934,29
<b>L</b> Real Estat/ <i>Real Estate Activities</i>	119 691,58	126 923,99	135 761,24	145 592,08
<b>M,N</b> Jasa Perusahaan/ <i>Business Activities</i>	5 693,45	6 333,70	6 991,26	7 576,41
<b>O</b> Administrasi Pemerintahan, Pertahanan dan Jaminan Sosial Wajib/ <i>Public Administration and Defence; Compulsory Social Security</i>	481 121,27	504 509,60	530 464,66	571 837,44
<b>P</b> Jasa Pendidikan/ <i>Education</i>	349 642,80	392 334,15	428 798,53	466 085,46
<b>Q</b> Jasa Kesehatan dan Kegiatan Sosial/ <i>Human Health and Social Work Activities</i>	96 996,95	108 295,28	120 835,52	133 236,00
<b>R,S,T,U</b> Jasa lainnya/ <i>Other Services Activities</i>	78 557,76	87 494,22	98 414,58	108 369,94
<b>Produk Domestik Regional Bruto Gross Regional Domestic Product</b>	<b>4 782 062,67</b>	<b>5 198 552,51</b>	<b>5 653 719,52</b>	<b>6 169 207,46</b>

Sumber: Badan Pusat Statistik Kabupaten Hulu Sungai Selatan  
Source: BPS-Statistics of Hulu Sungai Selatan Regency

**Produk Domestik Regional Bruto Atas Dasar Harga Konstan (ADHK)  
2010 Menurut Lapangan Usaha di Kabupaten Hulu Sungai Selatan  
(juta rupiah), 2015-2018**

**Tabel**  
**Table** 12.2

**Gross Regional Domestic Product at 2010 Constant Market Prices by  
Industry in Hulu Sungai Selatan Regency (million rupiahs), 2015-  
2018**

Lapangan Usaha Industry		2015	2016	2017*	2018**
(1)		(2)	(3)	(4)	(5)
<b>A</b>	Pertanian, Kehutanan, dan Perikanan/ <i>Agriculture, Forestry and Fishing</i>	1 003 815,10	1 052 299,31	1 069 845,64	1 116 146,36
<b>B</b>	Pertambangan dan Penggalian/ <i>Mining and Quarrying</i>	388 847,43	449 770,78	536 335,78	619 125,31
<b>C</b>	Industri Pengolahan/ <i>Manufacturing</i>	291 609,31	307 304,09	325 293,83	340 078,59
<b>D</b>	Pengadaan Listrik dan Gas/ <i>Electricity and Gas</i>	2 505,14	2 648,44	2 727,37	2 968,76
<b>E</b>	Pengadaan Air, Pengelolaan Sampah, Limbah dan Daur Ulang/ <i>Water supply, Sewerage, Waste Management and Remediation Activities</i>	13 597,75	13 985,08	14 410,79	15 202,91
<b>F</b>	Konstruksi/ <i>Construction</i>	297 758,35	311 107,53	326 953,07	341 073,48
<b>G</b>	Perdagangan Besar dan Eceran; Reparasi Mobil dan Sepeda Motor/ <i>Wholesale and Retail Trade; Repair of Motor Vehicles and Motorcycles</i>	330 164,72	345 354,71	363 595,46	381 203,67
<b>H</b>	Transportasi dan Pergudangan/ <i>Transportation and Storage</i>	192 980,09	202 495,69	215 568,81	227 271,88
<b>I</b>	Penyediaan Akomodasi dan Makan Minum/ <i>Accommodation and Food Service Activities</i>	132 609,34	141 618,11	151 835,85	161 701,44
<b>J</b>	Informasi dan Komunikasi/ <i>Information and Communication</i>	171 781,79	185 175,94	200 127,44	213 031,65
<b>K</b>	Jasa Keuangan dan Asuransi/ <i>Financial and Insurance Activities</i>	73 926,97	77 881,03	80 027,04	82 151,06
<b>L</b>	Real Estat/ <i>Real Estate Activities</i>	95 337,58	99 379,90	105 090,36	109 608,34
<b>M,N</b>	Jasa Perusahaan/ <i>Business Activities</i>	4 115,17	4 449,27	4 745,70	4 946,13
<b>O</b>	Administrasi Pemerintahan, Pertahanan dan Jaminan Sosial Wajib/ <i>Public Administration and Defence; Compulsory Social Security</i>	337 620,56	344 431,59	353 167,77	366 659,42
<b>P</b>	Jasa Pendidikan/ <i>Education</i>	273 575,83	290 191,34	308 465,43	324 892,09
<b>Q</b>	Jasa Kesehatan dan Kegiatan Sosial/ <i>Human Health and Social Work Activities</i>	72 395,57	77 990,76	85 448,97	91 544,39
<b>R,S,T,U</b>	Jasa lainnya/ <i>Other Services Activities</i>	58 310,57	62 484,40	67 850,12	72 577,72
<b>Produk Domestik Regional Bruto Gross Regional Domestic Product</b>		<b>3 740 951,26</b>	<b>3 968 567,97</b>	<b>4 211 489,43</b>	<b>4 470 183,19</b>

Sumber: Badan Pusat Statistik Kabupaten Hulu Sungai Selatan  
Source: BPS-Statistics of Hulu Sungai Selatan Regency

**Tabel**  
**Table** 12.3

**Distribusi Persentase Produk Domestik Regional Bruto Atas Dasar Harga Berlaku Menurut Lapangan Usaha di Kabupaten Hulu Sungai Selatan (persen), 2015-2018**  
**Percentage Distribution of Gross Regional Domestic Product at Current Market Prices by Industry in Hulu Sungai Selatan Regency (percent), 2015-2018**

<b>Lapangan Usaha</b> <b>Industry</b>	<b>2015</b>	<b>2016</b>	<b>2017*</b>	<b>2018**</b>
(1)	(2)	(3)	(4)	(5)
<b>A</b> Pertanian, Kehutanan, dan Perikanan/ <i>Agriculture, Forestry and Fishing</i>	27,07	26,96	25,62	25,07
<b>B</b> Pertambangan dan Penggalian/ <i>Mining and Quarrying</i>	8,41	8,69	9,90	10,77
<b>C</b> Industri Pengolahan/ <i>Manufacturing</i>	8,03	8,21	8,39	8,13
<b>D</b> Pengadaan Listrik dan Gas/ <i>Electricity and Gas</i>	0,06	0,07	0,08	0,08
<b>E</b> Pengadaan Air, Pengelolaan Sampah, Limbah dan Daur Ulang/ <i>Water supply, Sewerage, Waste Management and Remediation Activities</i>	0,37	0,35	0,34	0,34
<b>F</b> Konstruksi/ <i>Construction</i>	8,12	7,99	7,92	7,90
<b>G</b> Perdagangan Besar dan Eceran; Reparasi Mobil dan Sepeda Motor/ <i>Wholesale and Retail Trade; Repair of Motor Vehicles and Motorcycles</i>	9,23	9,13	9,21	9,35
<b>H</b> Transportasi dan Pergudangan/ <i>Transportation and Storage</i>	5,19	5,13	5,19	5,13
<b>I</b> Penyediaan Akomodasi dan Makan Minum/ <i>Accommodation and Food Service Activities</i>	3,60	3,58	3,61	3,65
<b>J</b> Informasi dan Komunikasi/ <i>Information and Communication</i>	4,24	4,28	4,36	4,35
<b>K</b> Jasa Keuangan dan Asuransi/ <i>Financial and Insurance Activities</i>	2,02	2,04	2,02	1,99
<b>L</b> Real Estat/ <i>Real Estate Activities</i>	2,50	2,44	2,40	2,36
<b>M,N</b> Jasa Perusahaan/ <i>Business Activities</i>	0,12	0,12	0,12	0,12
<b>O</b> Administrasi Pemerintahan, Pertahanan dan Jaminan Sosial Wajib/ <i>Public Administration and Defence; Compulsory Social Security</i>	10,06	9,70	9,38	9,27
<b>P</b> Jasa Pendidikan/ <i>Education</i>	7,31	7,55	7,58	7,56
<b>Q</b> Jasa Kesehatan dan Kegiatan Sosial/ <i>Human Health and Social Work Activities</i>	2,03	2,08	2,14	2,16
<b>R,S,T,U</b> Jasa lainnya/ <i>Other Services Activities</i>	1,64	1,68	1,74	1,76
<b>Produk Domestik Regional Bruto</b> <b>Gross Regional Domestic Product</b>	<b>100,00</b>	<b>100,00</b>	<b>100,00</b>	<b>100,00</b>

Sumber: Badan Pusat Statistik Kabupaten Hulu Sungai Selatan  
Source: BPS-Statistics of Hulu Sungai Selatan Regency

**Laju Pertumbuhan Produk Domestik Regional Bruto Atas Dasar Harga Konstan 2010 Menurut Lapangan Usaha di Kabupaten Hulu Sungai Selatan (persen), 2015-2018**

**Tabel**  
**Table** 12.4

***Growth Rate of Gross Regional Domestic Product at 2010 Constant Market Prices by Industry in Hulu Sungai Selatan Regency (percent), 2015-2018***

Lapangan Usaha Industry		2015	2016	2017*	2018**
(1)		(2)	(3)	(4)	(5)
<b>A</b>	Pertanian, Kehutanan, dan Perikanan/ <i>Agriculture, Forestry and Fishing</i>	4,03	4,83	1,67	4,33
<b>B</b>	Pertambangan dan Penggalian/ <i>Mining and Quarrying</i>	10,98	15,67	19,25	15,44
<b>C</b>	Industri Pengolahan/ <i>Manufacturing</i>	4,44	5,38	5,85	4,55
<b>D</b>	Pengadaan Listrik dan Gas/ <i>Electricity and Gas</i>	22,49	5,72	2,98	8,85
<b>E</b>	Pengadaan Air, Pengelolaan Sampah, Limbah dan Daur Ulang/ <i>Water supply, Sewerage, Waste Management and Remediation Activities</i>	6,77	2,85	3,04	5,50
<b>F</b>	Konstruksi/ <i>Construction</i>	5,18	4,48	5,09	4,32
<b>G</b>	Perdagangan Besar dan Eceran; Reparasi Mobil dan Sepeda Motor/ <i>Wholesale and Retail Trade; Repair of Motor Vehicles and Motorcycles</i>	4,76	4,60	5,28	4,84
<b>H</b>	Transportasi dan Pergudangan/ <i>Transportation and Storage</i>	5,50	4,93	6,46	5,43
<b>I</b>	Penyediaan Akomodasi dan Makan Minum/ <i>Accommodation and Food Service Activities</i>	6,72	6,79	7,22	6,50
<b>J</b>	Informasi dan Komunikasi/ <i>Information and Communication</i>	8,79	7,80	8,07	6,45
<b>K</b>	Jasa Keuangan dan Asuransi/ <i>Financial and Insurance Activities</i>	4,22	5,35	2,76	2,65
<b>L</b>	Real Estat/ <i>Real Estate Activities</i>	5,78	4,24	5,75	4,30
<b>M,N</b>	Jasa Perusahaan/ <i>Business Activities</i>	6,64	8,12	6,66	4,22
<b>O</b>	Administrasi Pemerintahan, Pertahanan dan Jaminan Sosial Wajib/ <i>Public Administration and Defence; Compulsory Social Security</i>	8,64	2,02	2,54	3,82
<b>P</b>	Jasa Pendidikan/ <i>Education</i>	6,79	6,07	6,30	5,33
<b>Q</b>	Jasa Kesehatan dan Kegiatan Sosial/ <i>Human Health and Social Work Activities</i>	6,38	7,73	9,56	7,13
<b>R,S,T,U</b>	Jasa lainnya/ <i>Other Services Activities</i>	5,97	7,16	8,59	6,97
<b>Produk Domestik Regional Bruto Gross Regional Domestic Product</b>		<b>6,05</b>	<b>6,08</b>	<b>6,12</b>	<b>6,14</b>

Sumber: Badan Pusat Statistik Kabupaten Hulu Sungai Selatan  
Source: BPS-Statistics of Hulu Sungai Selatan Regency

**Indeks Harga Implisit Produk Domestik Regional Bruto Menurut  
Lapangan Usaha di Kabupaten Hulu Sungai Selatan (2010=100),  
2015-2018**

**Tabel 12.5**  
**Table**

**Implicit Price Index of Gross Regional Domestic Product by Industry  
in Hulu Sungai Selatan Regency (2010=100), 2015-2018**

Lapangan Usaha Industry	2015	2016	2017*	2018**
(1)	(2)	(3)	(4)	(5)
<b>A</b> Pertanian, Kehutanan, dan Perikanan/ <i>Agriculture, Forestry and Fishing</i>	128,96	133,17	135,38	138,59
<b>B</b> Pertambangan dan Penggalian/ <i>Mining and Quarrying</i>	103,39	100,49	104,40	107,31
<b>C</b> Industri Pengolahan/ <i>Manufacturing</i>	131,68	138,87	145,85	147,48
<b>D</b> Pengadaan Listrik dan Gas/ <i>Electricity and Gas</i>	117,44	140,56	160,16	170,65
<b>E</b> Pengadaan Air, Pengelolaan Sampah, Limbah dan Daur Ulang/ <i>Water supply, Sewerage, Waste Management and Remediation Activities</i>	129,67	130,45	134,31	139,29
<b>F</b> Konstruksi/ <i>Construction</i>	130,37	133,50	136,91	142,94
<b>G</b> Perdagangan Besar dan Eceran; Reparasi Mobil dan Sepeda Motor/ <i>Wholesale and Retail Trade; Repair of Motor Vehicles and Motorcycles</i>	133,61	137,39	143,14	151,38
<b>H</b> Transportasi dan Pergudangan/ <i>Transportation and Storage</i>	128,56	131,72	136,09	139,12
<b>I</b> Penyediaan Akomodasi dan Makan Minum/ <i>Accommodation and Food Service Activities</i>	129,87	131,30	134,27	139,19
<b>J</b> Informasi dan Komunikasi/ <i>Information and Communication</i>	118,09	120,03	123,10	126,11
<b>K</b> Jasa Keuangan dan Asuransi/ <i>Financial and Insurance Activities</i>	130,79	135,89	142,83	149,64
<b>L</b> Real Estat/ <i>Real Estate Activities</i>	125,55	127,72	129,19	132,83
<b>M,N</b> Jasa Perusahaan/ <i>Business Activities</i>	138,35	142,35	147,32	153,18
<b>O</b> Administrasi Pemerintahan, Pertahanan dan Jaminan Sosial Wajib/ <i>Public Administration and Defence; Compulsory Social Security</i>	142,50	146,48	150,20	155,96
<b>P</b> Jasa Pendidikan/ <i>Education</i>	127,80	135,20	139,01	143,46
<b>Q</b> Jasa Kesehatan dan Kegiatan Sosial/ <i>Human Health and Social Work Activities</i>	133,98	138,86	141,41	145,54
<b>R,S,T,U</b> Jasa lainnya/ <i>Other Services Activities</i>	134,72	140,03	145,05	149,32
<b>Produk Domestik Regional Bruto Gross Regional Domestic Product</b>	<b>127,83</b>	<b>130,99</b>	<b>134,25</b>	<b>138,01</b>

Sumber: Badan Pusat Statistik Kabupaten Hulu Sungai Selatan  
Source: BPS-Statistics of Hulu Sungai Selatan Regency

**Tabel** **12.6** **Laju Implisit Produk Domestik Regional Bruto Menurut Lapangan Usaha di Kabupaten Hulu Sungai Selatan, 2015-2018**  
**Table** **12.6** **Implicit Growth Rate of Gross Regional Domestic Product by Industry in Hulu Sungai Selatan Regency, 2015-2018**

Lapangan Usaha Industry		2015	2016	2017*	2018**
(1)		(2)	(3)	(4)	(5)
<b>A</b>	Pertanian, Kehutanan, dan Perikanan/ <i>Agriculture, Forestry and Fishing</i>	8,16	3,26	1,66	2,37
<b>B</b>	Pertambangan dan Penggalian/ <i>Mining and Quarrying</i>	-8,22	-2,81	3,89	2,79
<b>C</b>	Industri Pengolahan/ <i>Manufacturing</i>	8,52	5,46	5,03	1,11
<b>D</b>	Pengadaan Listrik dan Gas/ <i>Electricity and Gas</i>	25,60	19,68	13,94	6,55
<b>E</b>	Pengadaan Air, Pengelolaan Sampah, Limbah dan Daur Ulang/ <i>Water supply, Sewerage, Waste Management and Remediation Activities</i>	6,52	0,61	2,96	3,71
<b>F</b>	Konstruksi/ <i>Construction</i>	9,11	2,40	2,56	4,41
<b>G</b>	Perdagangan Besar dan Eceran; Reparasi Mobil dan Sepeda Motor/ <i>Wholesale and Retail Trade; Repair of Motor Vehicles and Motorcycles</i>	6,27	2,82	4,19	5,76
<b>H</b>	Transportasi dan Pergudangan/ <i>Transportation and Storage</i>	5,18	2,46	3,31	2,23
<b>I</b>	Penyediaan Akomodasi dan Makan Minum/ <i>Accommodation and Food Service Activities</i>	6,14	1,10	2,26	3,66
<b>J</b>	Informasi dan Komunikasi/ <i>Information and Communication</i>	2,11	1,64	2,55	2,45
<b>K</b>	Jasa Keuangan dan Asuransi/ <i>Financial and Insurance Activities</i>	2,34	3,90	5,11	4,77
<b>L</b>	Real Estat/ <i>Real Estate Activities</i>	5,62	1,73	1,15	2,82
<b>M,N</b>	Jasa Perusahaan/ <i>Business Activities</i>	4,85	2,89	3,49	3,98
<b>O</b>	Administrasi Pemerintahan, Pertahanan dan Jaminan Sosial Wajib/ <i>Public Administration and Defence; Compulsory Social Security</i>	9,02	2,79	2,54	3,83
<b>P</b>	Jasa Pendidikan/ <i>Education</i>	7,31	5,79	2,82	3,20
<b>Q</b>	Jasa Kesehatan dan Kegiatan Sosial/ <i>Human Health and Social Work Activities</i>	10,54	3,64	1,84	2,92
<b>R,S,T,U</b>	Jasa lainnya/ <i>Other Services Activities</i>	10,27	3,94	3,59	2,94
<b>Produk Domestik Regional Bruto Gross Regional Domestic Product</b>		<b>5,90</b>	<b>2,47</b>	<b>2,48</b>	<b>2,80</b>

Sumber: Badan Pusat Statistik Kabupaten Hulu Sungai Selatan  
 Source: BPS-Statistics of Hulu Sungai Selatan Regency

**Tabel**  
**Table** 12.7

**Produk Domestik Regional Bruto Atas Dasar Harga Berlaku (ADHB) Menurut Pengeluaran di Kabupaten Hulu Sungai Selatan (juta rupiah), 2015-2018**  
**Gross Regional Domestic Product at Current Market Prices by Type of Expenditure in Hulu Sungai Selatan Regency (million rupiahs), 2015-2018**

Jenis Pengeluaran Type of Expenditure	2015	2016	2017*	2018**
(1)	(2)	(3)	(4)	(5)
1. Pengeluaran Konsumsi Rumah Tangga/ Household Consumption Expenditure	350 995,77	3 611 406,46	3 922 270,74	4 263 230,65
2. Pengeluaran Konsumsi LNPRT/NPISH Consumption Expenditure	79 041,20	87 272,98	97 089,63	108 814,55
3. Pengeluaran Konsumsi Pemerintah/Government Consumption Expenditure	1 060 470,59	1 141 702,03	1 181 251,18	1 257 230,36
4. Pembentukan Modal Tetap Bruto/Gross Fixed Capital Formation	1 461 690,78	1 560 097,48	1 673 900,19	1 826 754,73
5. Perubahan Inventori/Changes in Inventories	5 820,00	-54 826,68	17 713,91	20 355,41
6. Ekspor/Exports	2 305 844,67	2 508 505,86	2 991 008,60	3 661 315,31
7. Impor/ Import	3 481 800,33	3 655 605,63	4 229 514,73	4 968 493,54
<b>Produk Domestik Regional Bruto Gross Regional Domestic Product</b>	<b>4 782 062,67</b>	<b>5 198 552,51</b>	<b>5 653 719,52</b>	<b>6 169 207,46</b>

Sumber: Badan Pusat Statistik Kabupaten Hulu Sungai Selatan  
Source: BPS-Statistics of Hulu Sungai Selatan Regency



**Produk Domestik Regional Bruto Atas Dasar Harga Konstan 2010  
(ADHK) Menurut Pengeluaran di Kabupaten Hulu Sungai Selatan  
(juta rupiah), 2015-2018**

**Tabel**  
**Table** 12.8

**Gross Regional Domestic Product at 2010 Constant Market Prices  
by Type of Expenditure in Hulu Sungai Selatan Regency (million  
rupiahs), 2015-2018**

Jenis Pengeluaran Type of Expenditure		2015	2016	2017*	2018**
(1)		(2)	(3)	(4)	(5)
1.	Pengeluaran Konsumsi Rumah Tangga/ Household Consumption Expenditure	2 730 073,23	2 856 193,02	2 995 228,80	3 153 978,49
2.	Pengeluaran Konsumsi LNPRT/NPISH Consumption Expenditure	59 389,11	62 540,38	67 452,14	73 640,11
3.	Pengeluaran Konsumsi Pemerintah/Government Consumption Expenditure	755 815,05	771 904,83	778 619,44	804 728,80
4.	Pembentukan Modal Tetap Bruto/Gross Fixed Capital Formation	1 116 227,03	1 161 948,59	1 213 098,16	1 280 545,15
5.	Perubahan Inventori/Changes in Inventories	5 005,25	-45 945,64	14 432,89	16 171,04
6.	Ekspor/Exports	2 032 152,18	2 223 510,58	2 474 124,09	2 685 790,87
7.	Impor/Import	2 957 710,59	3 061 583,77	3 331 466,08	3 544 671,27
<b>Produk Domestik Regional Bruto Gross Regional Domestic Product</b>		<b>3 740 951,26</b>	<b>3 968 567,97</b>	<b>4 211 489,43</b>	<b>4 470 183,19</b>

Sumber: Badan Pusat Statistik Kabupaten Hulu Sungai Selatan  
Source: BPS-Statistics of Hulu Sungai Selatan Regency

# BAB 13

## Chapter Thirteen

PERBANDINGAN  
ANTAR  
KABUPATEN/KOTA

Regency/  
Municipality  
Comparison

Di Provinsi Kalimantan Selatan terdapat 13 Kabupaten/  
Kota dengan ibukota provinsi adalah Kota Banjarmasin

*In Kalimantan Selatan Province there are 13 regency/  
municipality with the capital is the Banjarmasin Municipality*

# PERBANDINGAN

ANTAR KABUPATEN/KOTA

Regency/Municipality Comparison



Percentage Penduduk Miskin/Percentage of Poor People, 2018

Hulu Sungai Utara

6,38%

Tertinggi/Highest

Banjari

2,70%

Terendah/Lowest

Hulu Sungai Selatan

5,21 %

Peringkat 5/Rank 5



Indeks Pembangunan Manusia (IPM)/Human Development Index (HDI), 2018

Banjarbaru

78,83

Tertinggi/Highest

Hulu Sungai Utara

65,06

Terendah/Lowest

Hulu Sungai Selatan

68,41

Peringkat 7/Rank 7



Pertumbuhan Ekonomi/Economic Growth, 2018

Banjarbaru

6,90 %

Tertinggi/Highest

Balangan

3,11 %

Terendah/Lowest

Hulu Sungai Selatan

6,14 %

Peringkat 3/Rank 3

<https://hulusungaiselatankab.bps.go.id>

## PENJELASAN TEKNIS

## TECHNICAL NOTES

1. Perbandingan antar kabupaten-kota menyajikan gambaran informasi kabupaten-kota di Indonesia yang antara lain mencakup data jumlah penduduk, PDRB, jumlah penduduk miskin, dan Indeks Pembangunan Manusia (IPM).
  2. Sensus penduduk berarti perhitungan jumlah penduduk secara periodik. Data yang dicapai, biasanya bukan saja meliputi jumlah orang, tetapi juga fakta mengenai misalnya jenis kelamin, usia, bahasa, dan hal-hal lain yang dianggap perlu.
  3. **Indeks Pembangunan Manusia (IPM)** menjelaskan bagaimana penduduk dapat mengakses hasil pembangunan dalam memperoleh pendapatan, kesehatan, pendidikan, dan sebagainya.
  4. **Rasio Gini** adalah ukuran dispersi statistik dimaksudkan untuk mewakili distribusi pendapatan penduduk suatu negara, dan ukuran yang paling umum digunakan ketidaksetaraan.
1. *Comparability among the regency/municipality provides snapshot of information on the Indonesian regency/municipality that includes data such as population, GRDP, poverty rate, and human development indexes.*
  2. *Population census is a periodic enumeration of the population. The data obtained contain not only the total population but also facts on sex, age, language, and other important characteristics.*
  3. *Human Development Index (HDI) explain how residents can access development results in obtaining income, health, education, etc.*
  4. *Gini ratio is a measure of statistical dispersion intended to represent the income distribution of a nation's residents, and is the most commonly used measure of inequality.*

**ULASAN**

**DESCRIPTION**

Secara regional, Kabupaten/Kota yang memiliki jumlah penduduk terbanyak pada tahun 2018 adalah Kota Banjarmasin yakni 700.869 jiwa, dan Kabupaten yang memiliki jumlah penduduk terendah adalah Kabupaten Balangan yaitu 129.505 jiwa. Sementara angka proyeksi menunjukkan jumlah penduduk Provinsi Kalimantan Selatan tahun 2018 mencapai 4.182.695 jiwa.

*Regionally, the Regency/Municipality with biggest population in 2017 is Banjarmasin Municipality (700,869 people), and the smallest population was in Balangan Regency (129,505 people). Whereas 2018 projection figure shows population of Kalimantan Selatan Province reached 4,182,695 people.*

Kondisi perekonomian suatu wilayah dapat dilihat dari beberapa indikator, diantaranya laju pertumbuhan PDRB, pendapatan per kapita, dan laju inflasi. Pada tahun 2018, Kabupaten Hulu Sungai Selatan mencatat pertumbuhan ekonomi sebesar 6,14 persen. Sementara laju pertumbuhan ekonomi Provinsi Kalimantan Selatan tumbuh 5,13 persen.

*The economic condition of a region can be seen from several indicators such as GRDP growth rate, income per capita, and inflation rates. In 2018, economic growth of Hulu Sungai Selatan Regency reached 6.14 percent. Meanwhile, Kalimantan Selatan Province growth reached 5.13 percent.*

Aspek lain yang digunakan untuk perbandingan regional adalah Indeks Pembangunan Manusia. Pada tahun 2018 IPM Kabupaten Hulu Sungai Selatan (68,41) menempati urutan ketujuh. Kabupaten/Kota dengan capaian tertinggi dalam hal pembangunan manusia adalah Kota Banjarbaru (78,83). Sementara Kabupaten Hulu Sungai Utara menempati urutan terendah (65,06).

*Another aspect that is used for regional comparison is human development index. In 2018 human development index of Hulu Sungai Selatan Regency (68.41) in seventh place. Regency/Municipality with the highest achievements in human development is Banjarbaru Municipality (78.83). Meanwhile, Hulu Sungai Utara Regency ranked the lowest (65.06).*

**Tabel**  
**Table** 13.1

**Jumlah Penduduk Menurut Kabupaten/Kota di Provinsi Kalimantan Selatan, 2014–2018**  
**Population by Regency/Municipality in Kalimantan Selatan Province, 2014–2018**

<b>Kabupaten/Kota</b> <b>Regency/Municipality</b>	<b>2014</b>	<b>2015</b>	<b>2016</b>	<b>2017</b>	<b>2018</b>
(1)	(2)	(3)	(4)	(5)	(6)
<b>Kabupaten/Regency</b>					
1 Tanah Laut	319 098	324 283	329 286	334 328	339 195
2 Kotabaru	314 492	320 208	325 827	331 326	336 719
3 Banjar	545 397	554 443	563 062	571 573	580 026
4 Barito Kuala	294 109	298 282	302 304	306 195	310 016
5 Tapin	179 166	181 778	184 330	186 672	189 081
6 Hulu Sungai Selatan	224 474	227 153	229 889	232 587	235 217
7 Hulu Sungai Tengah	257 107	260 292	263 376	266 501	269 384
8 Hulu Sungai Utara	222 314	225 386	228 528	231 594	234 604
9 Tabalong	235 777	239 593	243 477	247 106	250 809
10 Tanah Bumbu	315 815	325 115	334 314	343 193	351 673
11 Balangan	121 318	123 449	125 534	127 503	129 505
<b>Kota/Municipality</b>					
1 Banjarmasin	666 223	675 440	684 183	692 793	700 869
2 Banjarbaru	227 500	234 371	241 369	248 423	255 597
<b>Kalimantan Selatan</b>	<b>3 922 790</b>	<b>3 989 793</b>	<b>4 055 479</b>	<b>4 119 794</b>	<b>4 182 695</b>

Sumber: Badan Pusat Statistik Kabupaten Hulu Sungai Selatan, Proyeksi Penduduk Indonesia 2010–2035  
Source: BPS-Statistics of Hulu Sungai Selatan Regency, Indonesia Population Projection 2010–2035

**Tabel 13.2** Jumlah Penduduk Miskin Menurut Kabupaten/Kota di Provinsi Kalimantan Selatan (ribuan jiwa), 2014–2018  
**Table** *Number of Poor People by Regency/Municipality in Kalimantan Selatan Province (thousand), 2014–2018*

Kabupaten/Kota Regency/Municipality		2014	2015	2016	2017	2018
(1)		(2)	(3)	(4)	(5)	(6)
<b>Kabupaten/Regency</b>						
1	Tanah Laut	14,04	14,79	15,24	15,31	14,87
2	Kotabaru	15,05	14,72	14,78	14,44	15,17
3	Banjar	15,72	18,05	17,36	16,85	15,61
4	Barito Kuala	15,32	15,96	15,71	15,64	14,08
5	Tapin	6,52	7,01	6,81	7,01	6,98
6	Hulu Sungai Selatan	15,23	14,59	14,42	13,45	12,22
7	Hulu Sungai Tengah	14,56	15,08	16,22	16,17	16,14
8	Hulu Sungai Utara	15,62	15,94	15,38	15,35	14,92
9	Tabalong	14,71	15,71	15,40	15,00	14,87
10	Tanah Bumbu	16,56	17,91	17,48	17,02	17,06
11	Balangan	7,66	7,28	7,09	7,21	7,21
<b>Kota/Municipality</b>						
1	Banjarmasin	28,54	29,95	28,75	28,93	29,24
2	Banjarbaru	9,97	11,46	11,06	11,54	10,64

Sumber: Badan Pusat Statistik Kabupaten Hulu Sungai Selatan, Survei Sosial Ekonomi Nasional  
 Source: BPS-Statistics of Hulu Sungai Selatan Regency, National Socio Economic Survey

**Tabel 13.3** **Persentase Penduduk Miskin Menurut Kabupaten/Kota di Provinsi Kalimantan Selatan, 2014–2018**  
**Table 13.3** **Percentage of Poor People by Regency/Municipality in Kalimantan Selatan Province, 2014–2018**

<b>Kabupaten/Kota</b> <b>Regency/Municipality</b>	<b>2014</b>	<b>2015</b>	<b>2016</b>	<b>2017</b>	<b>2018</b>
(1)	(2)	(3)	(4)	(5)	(6)
<b>Kabupaten/Regency</b>					
1 Tanah Laut	4,38	4,58	4,65	4,60	4,40
2 Kotabaru	4,76	4,62	4,56	4,38	4,52
3 Banjar	2,87	3,26	3,10	2,96	2,70
4 Barito Kuala	5,19	5,37	5,22	5,13	4,56
5 Tapin	3,63	3,88	3,70	3,77	3,70
6 Hulu Sungai Selatan	6,77	6,45	6,29	5,80	5,21
7 Hulu Sungai Tengah	5,65	5,81	6,18	6,09	6,01
8 Hulu Sungai Utara	7,00	7,07	6,76	6,65	6,38
9 Tabalong	6,21	6,59	6,35	6,09	5,95
10 Tanah Bumbu	5,21	5,55	5,27	4,99	4,88
11 Balangan	6,29	5,87	5,67	5,68	5,59
<b>Kota/Municipality</b>					
1 Banjarmasin	4,27	4,44	4,22	4,19	4,18
2 Banjarbaru	4,35	4,90	4,62	4,68	4,19

Sumber: Badan Pusat Statistik Kabupaten Hulu Sungai Selatan, Survei Sosial Ekonomi Nasional  
 Source: BPS-Statistics of Hulu Sungai Selatan Regency, National Socio Economic Survey



REGENCY/MUNICIPALITY COMPARISON

**Tabel** 13.4 **Indeks Pembangunan Manusia Menurut Kabupaten/Kota di Provinsi Kalimantan Selatan, 2014–2018**  
**Table** 13.4 **Human Development Index by Regency/Municipality in Kalimantan Selatan Province, 2014–2018**

Kabupaten/Kota Regency/Municipality		2014	2015	2016	2017	2018
(1)		(2)	(3)	(4)	(5)	(6)
<b>Kabupaten/Regency</b>						
1	Tanah Laut	66,50	66,99	67,44	68,00	68,49
2	Kotabaru	65,76	66,61	67,10	67,79	68,32
3	Banjar	65,71	66,39	66,87	67,77	68,32
4	Barito Kuala	62,56	63,53	64,33	64,93	65,91
5	Tapin	66,99	67,67	68,05	68,70	69,53
6	Hulu Sungai Selatan	65,25	66,31	67,52	67,80	68,41
7	Hulu Sungai Tengah	65,37	66,56	67,07	67,78	68,32
8	Hulu Sungai Utara	61,32	62,49	63,38	64,21	65,06
9	Tabalong	68,36	69,35	70,07	70,76	71,14
10	Tanah Bumbu	66,94	67,58	68,28	69,12	70,05
11	Balangan	64,44	65,34	66,25	67,25	67,88
<b>Kota/Municipality</b>						
1	Banjarmasin	74,94	75,41	75,94	76,46	76,83
2	Banjarbaru	77,30	77,56	77,96	78,32	78,83
<b>Kalimantan Selatan</b>		<b>67,63</b>	<b>68,38</b>	<b>69,05</b>	<b>69,65</b>	<b>70,17</b>

Sumber: Badan Pusat Statistik Kabupaten Hulu Sungai Selatan, Survei Sosial Ekonomi Nasional  
 Source: BPS-Statistics of Hulu Sungai Selatan Regency, National Socio Economic Survey

**Tabel 13.5** Indeks Gini Rasio Menurut Kabupaten/Kota di Provinsi Kalimantan Selatan, 2014–2018  
**Table 13.5** *Gini Ratio Index by Regency/Municipality in Kalimantan Selatan Province, 2014–2018*

Kabupaten/Kota Regency/Municipality		2014	2015 <sup>r</sup>	2016	2017	2018
(1)		(2)	(3)	(4)	(5)	(6)
<b>Kabupaten/Regency</b>						
1	Tanah Laut	0,239	0,272	0,279	0,259	0,234
2	Kotabaru	0,347	0,349	0,327	0,326	0,337
3	Banjar	0,351	0,320	0,310	0,348	0,327
4	Barito Kuala	0,335	0,366	0,310	0,308	0,338
5	Tapin	0,260	0,345	0,321	0,331	0,281
6	Hulu Sungai Selatan	0,269	0,312	0,355	0,336	0,317
7	Hulu Sungai Tengah	0,279	0,327	0,272	0,302	0,320
8	Hulu Sungai Utara	0,266	0,359	0,318	0,309	0,325
9	Tabalong	0,297	0,285	0,316	0,328	0,305
10	Tanah Bumbu	0,294	0,333	0,313	0,295	0,332
11	Balangan	0,247	0,403	0,333	0,411	0,310
<b>Kota/Municipality</b>						
1	Banjarmasin	0,325	0,388	0,347	0,333	0,377
2	Banjarbaru	0,365	0,352	0,336	0,365	0,365

Sumber: Badan Pusat Statistik Kabupaten Hulu Sungai Selatan, Survei Sosial Ekonomi Nasional  
 Source: *BPS-Statistics of Hulu Sungai Selatan Regency, National Socio Economic Survey*

**Tabel 13.6** Laju Pertumbuhan Produk Domestik Regional Bruto Atas Dasar Harga Konstan 2010 Menurut Kabupaten/Kota di Provinsi Kalimantan Selatan (persen), 2014–2018  
**Table 13.6** Growth Rate of Gross Regional Domestic Product at 2010 Constant Market Prices by Regency/Municipality in Kalimantan Selatan Province (percent), 2014–2018

Kabupaten/Kota Regency/Municipality		2014	2015	2016	2017*	2018**
(1)		(2)	(3)	(4)	(5)	(6)
<b>Kabupaten/Regency</b>						
1	Tanah Laut	3,19	2,87	3,25	4,64	4,65
2	Kotabaru	4,66	3,32	4,25	5,01	4,88
3	Banjjar	5,08	4,40	4,70	4,66	5,01
4	Barito Kuala	4,51	5,26	5,15	5,79	5,21
5	Tapin	5,44	4,05	4,97	5,14	5,01
6	Hulu Sungai Selatan	5,79	6,05	6,08	6,12	6,14
7	Hulu Sungai Tengah	5,56	6,12	6,21	5,72	5,15
8	Hulu Sungai Utara	5,99	5,34	4,63	5,77	5,81
9	Tabalong	4,03	2,41	3,14	3,76	3,78
10	Tanah Bumbu	3,74	2,94	3,12	4,14	4,14
11	Balangan	5,90	2,41	2,62	2,90	3,11
<b>Kota/Municipality</b>						
1	Banjarmasin	6,11	5,79	6,28	6,40	6,40
2	Banjarbaru	6,68	6,91	6,94	6,96	6,90
<b>Kalimantan Selatan</b>		<b>4,84</b>	<b>3,82</b>	<b>4,40</b>	<b>5,28</b>	<b>5,13</b>

Sumber: Badan Pusat Statistik Kabupaten Hulu Sungai Selatan  
 Source: BPS-Statistics of Hulu Sungai Selatan Regency



Sensus  
Penduduk  
2020

# DATA

## MENCERDASKAN BANGSA

— *Enlighten The Nation* —



**BADAN PUSAT STATISTIK**  
**KABUPATEN HULU SUNGAI SELATAN**  
**BPS-Statistics of Hulu Sungai Selatan Regency**  
Jl. Mawar No. 74 Kandangan, Kalsel 71212  
Telp./fax : (0517) 21040 Email: bps6306@bps.go.id  
Homepage: <http://hulusungaiselatankab.bps.go.id>

