

Katalog/Catalog: 1102001.6304

KABUPATEN

BARITO KUALA

DALAM ANGKA

Barito Kuala Regency in Figures



**BADAN PUSAT STATISTIK
KABUPATEN BARITO KUALA**
BPS-Statistics of Barito Kuala Regency

KABUPATEN

BARITO KUALA

DALAM ANGKA

Barito Kuala Regency in Figures



2019

Kabupaten Barito Kuala Dalam Angka

Barito Kuala Regency in Figures

2019

ISSN: 0215-4421

No. Publikasi/*Publication Number*: 63040.1902

Katalog/*Catalog*: 1102001.6304

Ukuran Buku/*Book Size*: 14,8 cm x 21 cm

Jumlah Halaman/*Number of Pages*: xlviii + 369 halaman /*pages*

Naskah/*Manuscript*:

Badan Pusat Statistik Kabupaten Barito Kuala

BPS-Statistics of Barito Kuala Regency

Gambar Kover oleh/*Cover Designed by*:

Badan Pusat Statistik Kabupaten Barito Kuala

BPS-Statistics of Barito Kuala Regency

Ilustrasi Kover/*Cover Illustration*:

Siring Ulek Marabahan/*Siring Ulek Marabahan*

Diterbitkan oleh/*Published by*:

© BPS Kabupaten Barito Kuala/*BPS-Statistics of Barito Kuala Regency*

Dicetak oleh/*Printed by*:

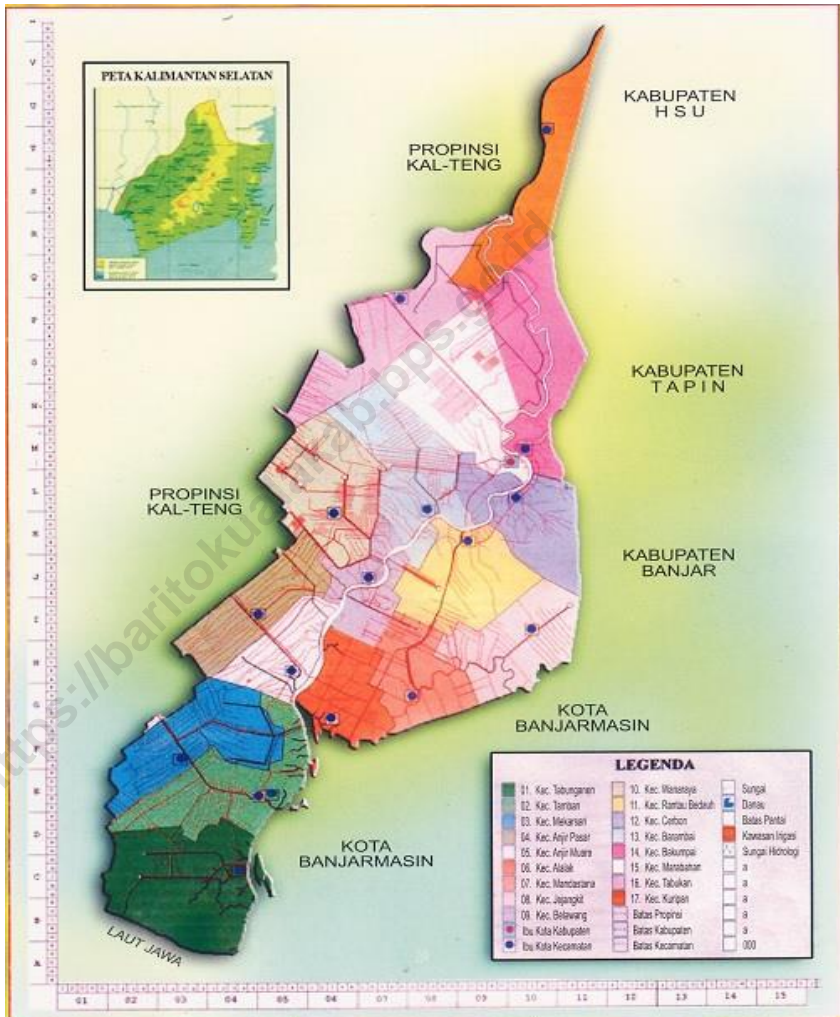
CV. Karya Bintang Musim

Dilarang mengumumkan, mendistribusikan, mengomunikasikan, dan/atau menggandakan sebagian atau seluruh isi buku ini untuk tujuan komersial tanpa izin tertulis dari Badan Pusat Statistik

Prohibited to announce, distribute, communicate, and/or copy part or all of this book for commercial purpose without permission from BPS-Statistics Indonesia

PETA WILAYAH KABUPATEN BARITO KUALA

MAP OF BARITO KUALA REGENCY



**KEPALA BPS KABUPATEN BARITO KUALA
CHIEF STATISTICIAN OF BARITO KUALA REGENCY**



Ir. Akhmad Rusihannoor



KATA PENGANTAR

Barito Kuala Dalam Angka 2018 merupakan publikasi tahunan yang diterbitkan oleh BPS Kabupaten Barito Kuala. Disadari bahwa publikasi ini belum sepenuhnya memenuhi harapan pihak pemakai data khususnya para perencana, namun diharapkan dapat membantu melengkapi penyusunan rencana pembangunan di Kabupaten Barito Kuala.

Publikasi ini dapat terwujud berkat kerja sama dan bantuan dari berbagai pihak baik instansi pemerintah maupun swasta. Kepada semua pihak yang telah memberikan bantuan disampaikan penghargaan dan terima kasih yang sebesar-besarnya.

Walaupun publikasi ini telah disiapkan sebaik-baiknya, namun disadari masih ada kekurangan dan kesalahan yang terjadi. Untuk perbaikan publikasi ini, tanggapan dan saran yang bersifat konstruktif dari para pemakai sangat diharapkan.

Marabahan, Agustus 2019

Kepala BPS

Kabupaten Barito Kuala

Ir. Akhmad Rusihannoor



PREFACE

Barito Kuala in Figures 2018 is an annual publication written by BPS Regency of Barito Kuala. Honestly, this publication has not perfect yet and has not filled the user's hope, especially for the planners yet, but hopefully it can help to equip compilation of development planning in this new regency.

This comprehensive publication has been made possible with the assistance and contribution from several governmental institutions and private organizations. To all parties who have been involved in the preparation of this publication, I would like to express my sincerest appreciation and gratitude.

Comments and constructive suggestions for the improvement of this publication are always welcome.

Marabahan, August 2019

Chief Statistician of

Barito Kuala Regency

Ir. Akhmad Rusihannoor

DAFTAR ISI/TABLE OF CONTENTS

halaman
page

Peta Wilayah KABUPATEN BARITO KUALA	iii
Map Of BARITO KUALA REGENCY	iii
Kepala BPS Kabupaten BARITO KUALA	v
Chief Statistician Of BARITO KUALA Regency	v
Kata Pengantar	vii
Preface.....	viii
1 Geografi dan Iklim.....	1
Geography and Climate	1
1.1 Kondisi Geografi/ <i>Geography Condition</i>	7
1.2 Keadaan Iklim/ <i>Climate Condition</i>	10
2 Pemerintahan	11
Government.....	11
2.1 Wilayah Administratif/ <i>Administrative Area</i>	19
2.2 Sumber Daya Manusia/ <i>Human Resources</i>	21
2.3 Dewan Perwakilan Rakyat Daerah/ <i>The Regional House Of Representative</i>	27
2.4 Keuangan Daerah/ <i>Government Finance</i>	31
3 Kependudukan dan Ketenagakerjaan	39
Population and Employment	39
3.1 Kependudukan/ <i>Population</i>	49
3.2 Ketenagakerjaan/ <i>Employment</i>	54
Social.....	63
4 Sosial	63
4.1 Pendidikan/ <i>Education</i>	79
4.2 Kesehatan/ <i>Health</i>	109
4.3 Agama dan Sosial Lainnya/ <i>Religion and Other Social Affairs</i>	137
4.4 Kriminalitas/ <i>Crime</i>	143

4.5	Kemiskinan/Poverty	179
5	Pertanian	181
	Agriculture	181
5.1	Tanaman Pangan/ <i>Food Crops</i>	197
5.2	Hortikultura/ <i>Horticulture</i>	204
5.3	Perkebunan/ <i>Estate Crops</i>	225
5.4	Peternakan/ <i>Livestock</i>	231
5.5	Perikanan/ <i>Fishery</i>	235
6	Pertambangan dan Energi	249
	Mining and Energy	249
6.1	Pertambangan dan Energi/ <i>Mining and Energy</i>	255
7	Perdagangan dan Industri	291
	trade and industry	291
7.1	Industri/ <i>Manufacturing Industry</i>	297
7	500	303
8	Pariwisata	305
	Tourism	305
8	Pariwisata/ <i>Tourism</i>	311
9	Transportasi dan Komunikasi	317
	Transportation and Communication	317
9.1	Transportasi/ <i>Transportation</i>	329
9.2	Komunikasi/ <i>Communication</i>	335
10	Pengeluaran Penduduk	337
	Population Expenditure	337
11	Pendapatan Daerah	345
	Regional Income	345
11.1	Pendapatan Regional/ <i>Regional Income</i>	355
12	Perbandingan Antar Kabupaten/Kota	361
	Regency/Municipal Comparison	361

DAFTAR TABEL/LIST OF TABLES

halaman
page

1.1.1	Luas Daerah dan Jumlah Pulau Menurut Kecamatan di Kabupaten Barito Kuala, 2018.....	7
	<i>Total Area and Number of Islands by Subdistrict in Barito Kuala Regency, 2018</i>	7
1.2.1	Jumlah Curah Hujan dan Hari Hujan Menurut Bulan di Kabupaten Barito Kuala, 2018.....	10
	<i>Amount of Precipitation and Number of Rainy Days by Month in Barito Kuala Regency, 2018</i>	10
2.1.1	Jumlah Kelurahan Menurut Kecamatan di Kabupaten Barito Kuala, 2018	19
	<i>Number of Sub District by Subdistricts in Barito Kuala Regency, 2018</i>	19
2.1.2	Jumlah Desa ¹ Menurut Kecamatan di Kabupaten Barito Kuala, 2018..	20
	<i>Number of Villages¹ by Subdistricts in Barito Kuala Regency, 2018</i>	20
2.2.1	Jumlah Pegawai Negeri Sipil Menurut Jabatan dan Jenis Kelamin di Kabupaten Barito Kuala, 2017 dan 2018	21
	<i>Number of Civil Servants by Occupation and Sex in Barito Kuala Regency, 2017 and 2018</i>	21
2.2.2	Jumlah Pegawai Negeri Sipil Menurut Tingkat Pendidikan dan Jenis Kelamin di Kabupaten Barito Kuala, 2017 dan 2018.....	22
	<i>Number of Civil Servants by Occupation and Sex in Barito Kuala Regency, 2017 and 2018</i>	22
2.2.3	Jumlah Pegawai Negeri Sipil Menurut Golongan Kepangkatan dan Jenis Kelamin di Kabupaten Barito Kuala, 2018.....	23
	<i>Number of Civil Servants by Hierarchy and Sex in Barito Kuala Regency, 2018</i>	23
2.2.4	Jumlah Pegawai Negeri Sipil Menurut Dinas/Instansi Pemerintah dan Jenis Kelamin di Kabupaten Barito Kuala, 2018.....	24

<i>Number of Civil Servants by Institution/Office and Sex in Barito Kuala Regency, 2018</i>	24
2.3.1 Jumlah Anggota Dewan Perwakilan Rakyat Daerah Menurut Partai Politik dan Jenis Kelamin di Kabupaten Barito Kuala, 2018	27
<i>Number of Members of The Regional House of Representatives by Political Parties and Sex in Barito Kuala Regency, 2018</i>	27
2.3.2 Jumlah Anggota Dewan Perwakilan Rakyat Daerah Menurut Kecamatan dan Jenis Kelamin di Kabupaten Barito Kuala, 2018	28
<i>Number of Members of The Regional House of Representatives by Subdistrict and Sex in Barito Kuala Regency, 2018</i>	28
2.3.3 Jumlah Sidang/Rapat Dewan Perwakilan Rakyat Daerah Kabupaten Barito Kuala, 2014-2018.....	29
<i>Number of Regional Parliamentary Meetings of Barito Kuala Regency, 2014-2018</i>	29
2.3.4 Jumlah Surat Keputusan Dewan Perwakilan Rakyat Daerah Kabupaten Barito Kuala, 2014-2018.....	30
<i>Number of Law Product of Regional Parliamentary Meetings of Barito Kuala Regency, 2014-2018</i>	30
2.4.1 Realisasi Pendapatan Pemerintah Kabupaten Barito Kuala Menurut Jenis Pendapatan (ribu rupiah), 2015–2018	31
<i>Actual Revenues of Government of Barito Kuala Regency by Source of Revenues (thousand rupiahs), 2015–2018</i>	31
2.4.2 Realisasi Belanja Pemerintah Kabupaten Barito Kuala Menurut Jenis Belanja (ribu rupiah), 2017–2018.....	32
<i>Actual Expenditures of Government of Barito Kuala Regency by Kind of Expenditures (thousand rupiahs), 2017–2018</i>	32
2.4.3 Ketetapan dan Realisasi Pajak Bumi dan Bangunan (PBB) di Kabupaten Barito Kuala, 2018.....	33
<i>Target and Realization of Land and Building Taxes in Barito Kuala Regency, 2018</i>	33

2.4.4	Perkembangan Posisi Simpanan Setiap Bulan BRI Unit Marabahan di Kabupaten Barito Kuala, 2018 (000,Rp)	34
	<i>Growth of Deposit Position for Every Month in Unit of Bank BRI Marabahan Barito Kuala Regency, 2018 (000,Rp)</i>	34
2.4.5	Perkembangan Posisi Simpanan Setiap Bulan Kanca dan BRI Unit Marabahan di Kabupaten Barito Kuala, 2018 (000,Rp)	35
	<i>Growth of Deposit Position for Every Month in Kanca and Unit of Bank BRI Marabahan in Barito Kuala Regency, 2018 (000,Rp)</i>	35
2.4.6	Perkembangan Giro, Deposito dan Tabungan di Bank Kalsel Cabang Marabahan Kabupaten Barito Kuala, 2018 (000,Rp)	36
	<i>Clearing, Deposits and Savings Growth in Kalsel Bank Baranch Office of Marabahan, Barito Kuala Regency, 2018 (000,Rp)</i>	36
2.4.7	Perkembangan Simpeda dirinci Menurut Nasabah dan Nominal di Kabupaten Barito Kuala, 2018	37
	<i>Simpeda Growth by Costumers and Nominal in Barito Kuala Regency, 2018</i> .	37
3.1.1	Penduduk, Laju Pertumbuhan Penduduk, Distribusi Persentase Penduduk, Rasio Jenis Kelamin Penduduk Menurut Kecamatan di Kabupaten Barito Kuala 2010 dan 2018	49
	<i>Population, Population Growth Rate, Percentage Distribution of Population, Population Density, and Population Sex Ratio by Subdistrict in Barito Kuala Regency, 2010 and 2018</i>	49
3.1.2	Jumlah Penduduk Menurut Jenis Kelamin dan Kecamatan di Kabupaten Barito Kuala, 2018.....	52
	<i>Population by Sex and Subdistrict in Barito Kuala Regency, 2018</i>	52
3.1.3	Jumlah Penduduk Menurut Kelompok Umur dan Jenis Kelamin di Kabupaten Barito Kuala, 2018	53
	<i>Population by Age Group and Sex in Barito Kuala Regency, 2018</i>	53
3.2.1	Jumlah Penduduk Berumur 15 Tahun Keatas Menurut Kabupaten/Kota dan Jenis Kegiatan Selama Seminggu yang Lalu di Kabupaten Barito Kuala, 2018	54

<i>Population Aged 15 Years and Over by Regency/City and Type of Activity During The Previous Week in Barito Kuala Regency, 2018.....</i>	54
3.2.2 Jumlah Penduduk Berumur 15 Tahun Keatas Menurut Pendidikan Tertinggi yang Ditamatkan dan Jenis Kegiatan Selama Seminggu yang Lalu di Kabupaten Barito Kuala, 2018	55
<i>Population Aged 15 Years and Over by Educational Attainment and Type of Activity During The Previous Week in Barito Kuala Regency, 2018.....</i>	55
3.2.3 Jumlah Penduduk Berumur 15 Tahun Ke atas yang Bekerja Selama Seminggu yang Lalu Menurut Kelompok Umur dan Jenis Kelamin di Kabupaten Barito Kuala, 2018.....	56
<i>Population Aged 15 Years and Over Who Worked During the Previous Week by Age Group and Sex in Barito Kuala Regency, 2018</i>	56
3.2.4 Jumlah Penduduk Berumur 15 Tahun Ke Atas yang Bekerja Selama Seminggu yang Lalu Menurut Lapangan Pekerjaan Utama dan Jenis Kelamin di Kabupaten Barito Kuala, 2018.....	57
<i>Population Aged 15 Years and Over Who Worked During the Previous Week by Main Industry and Sex in Barito Kuala Regency, 2018</i>	57
3.2.5 Jumlah Penduduk Berumur 15 Tahun Ke Atas yang Bekerja Selama Seminggu yang Lalu Menurut Jumlah Jam Kerja Seluruhnya dan Jenis Kelamin di Kabupaten Barito Kuala, 2018.....	58
<i>Population Aged 15 Years and Over Who Worked During the Previous Week by Total Working Hours and Sex in Barito Kuala Regency, 2018</i>	58
3.2.6 Jumlah Penduduk Berumur 15 TahunKeAtas yang Bekerja Selama Seminggu yang Lalu Menurut Jumlah Jam Kerja Pada Pekerjaan Utama dan Jenis Kelamin di KabupatenBarito Kuala, 2018	59
<i>Population Aged 15 Years and Over Who Worked During the Previous Week by Number of Working Hours on Main Industry and Sex in Barito Kuala Regency, 2018</i>	59
3.2.7 Jumlah Penduduk Berumur 15 Tahun Ke Atas yang Bekerja Selama Seminggu yang Lalu Menurut Status Pekerjaan Utama dan Jenis Kelamin di Kabupaten Barito Kuala, 2018.....	60

<i>Population Aged 15 Years and Over Who Worked During the Previous Week by Number of Working Hours on Main Industry and Sex in Barito Kuala Regency, 2018</i>	60
3.2.8 Jumlah Pencari Kerja Terdaftar Menurut Tingkat Pendidikan Tertinggi yang Ditamatkan dan Jenis Kelamin di Kabupaten Barito Kuala, 2018	61
<i>Number of Registered Job Applicants by Educational Attainment and Sex in Barito Kuala Regency, 2018</i>	61
3.2.9 Jumlah Pencari Kerja Terdaftar Setiap Bulan di Kabupaten Barito Kuala, 2018	62
<i>Number of Registered Job Applicants Monthly by in Barito Kuala Regency, 2018</i>	62
4.1.1 Jumlah Sekolah, Guru, dan Murid Taman Kanak-Kanak (TK) di Bawah Dinas Pendidikan dan Kebudayaan Menurut Kecamatan di Kabupaten Barito Kuala, 2018.....	79
<i>Number of Schools, Teachers, Pupils in Kindergarten Under The Ministry of Education and Culture by Subdistrict in Barito Kuala Regency, 2018</i> ...	79
4.1.2 Jumlah Sekolah, Guru, dan Murid Raudhatul Athfal (RA) di Bawah Kementerian Agama Menurut Kecamatan di Kabupaten Barito Kuala, 2018	82
<i>Number of Schools, Teachers, Pupils in Raudhatul Athfal (RA) Under The Ministry of Religious Affairs by Subdistrict in Barito Kuala Regency, 2018</i>	82
4.1.3 Jumlah Sekolah, Guru, dan Murid Sekolah Dasar (SD) di Bawah Dinas Pendidikan dan Kebudayaan Menurut Kecamatan di Kabupaten Barito Kuala, 2017/2018.....	83
<i>Number of Schools, Teachers, Pupils in Primary Schools Under The Ministry of Education and Culture by Subdistrict in Barito Kuala Regency, 2017/2018</i>	83
4.1.4 Jumlah Sekolah, Guru, dan Murid Madrasah Ibtidaiyah (MI) di Bawah Kementerian Agama Menurut Kecamatan di Kabupaten Barito Kuala, 2018	86

<i>Number of Schools, Teachers, Pupils in Madrasah Ibtidaiyah (MI) Under The Ministry of Religious Affairs by Subdistrict in Barito Kuala Regency, 2018</i>	86
4.1.5 Jumlah Sekolah, Guru, dan Murid Sekolah Menengah Pertama (SMP) di Bawah Dinas Pendidikan dan Kebudayaan Menurut Kecamatan di Kabupaten Barito Kuala, 2017/2018	89
<i>Number of Schools, Teachers, Pupils in Junior High Schools Under The Ministry of Education and Culture by Subdistrict in Barito Kuala Regency, 2017/2018</i>	89
4.1.6 Jumlah Sekolah, Guru, dan Murid Madrasah Tsanawiyah (MTs) di Bawah Kementerian Agama Menurut Kecamatan di Kabupaten Barito Kuala, 2018.....	92
<i>Number of Schools, Teachers, Pupils in Madrasah Tsanawiyah (MTs) Under The Ministry of Religious Affairs by Subdistrict in Barito Kuala Regency, 2018</i>	92
4.1.7 Jumlah Sekolah, Guru, dan Murid Sekolah Menengah Atas (SMA) di Bawah Dinas Pendidikan dan Kebudayaan Menurut Kecamatan di Kabupaten Barito Kuala, 2017/2018	95
<i>Number of Schools, Teachers, Pupils in Senior High Schools Under The Ministry of Education and Culture by Subdistrict in Barito Kuala Regency, 2017/2018</i>	95
4.1.8 Jumlah Sekolah, Guru, dan Murid Sekolah Menengah Kejuruan (SMK) di Bawah Dinas Pendidikan dan Kebudayaan Menurut Kecamatan di Kabupaten Barito Kuala, 2017/2018	98
<i>Number of Schools, Teachers, Pupils in Vocational High Schools Under The Ministry of Education and Culture by Subdistrict in Barito Kuala Regency, 2017/2018</i>	98
4.1.9 Jumlah Sekolah, Guru, dan Murid Madrasah Aliyah (MA) di Bawah Kementerian Agama Menurut Kecamatan di Kabupaten Barito Kuala, 2018	101

<i>Number of Schools, Teachers, Pupils in Madrasah Aliyah (MA) Under The Ministry of Religious Affairs by Subdistrict in Barito Kuala Regency, 2018</i>	101
4.1.10 Jumlah Desa ¹ / Kelurahan yang Memiliki Fasilitas Sekolah Menurut Kecamatan dan Tingkat Pendidikan, Tahun 2011, 2014, dan 2018	104
<i>Number of Villager Having Educational Facilities by Province and Educational Level, in 2011, 2014, and 2018</i>	104
4.1.11 Persentase Penduduk Usia 7–24 Tahun Menurut Jenis Kelamin, Kelompok Umur Sekolah, dan Partisipasi Sekolah di Kabupaten Barito Kuala, 2018	107
<i>Percentage of Population Aged 7-24 Years by Sex, Age Group, and School Participation in Barito Kuala Regency, 2018</i>	107
4.1.12 Angka Partisipasi Murni (APM) dan Angka Partisipasi Kasar (APK) Menurut Jenjang Pendidikan di Kabupaten Barito Kuala, 2018	108
<i>Net Enrolment Rate and Gross Enrolment Rate by Educational Level in Barito Kuala Regency, 2018</i>	108
4.2.1 Jumlah Desa ¹ /Kelurahan Yang Memiliki Sarana Kesehatan Menurut Kecamatan, di Kabupaten Barito Kuala, Tahun 2011, 2014, dan 2018	109
<i>Number of Villages¹ Having Health Facilities by Subdistrict in Barito Kuala Regency, in 2011, 2014, and 2018</i>	109
4.2.2 Jumlah Tenaga Kesehatan Menurut Kecamatan di Kabupaten Barito Kuala, 2018	112
<i>Number of Health Personnel by Subdistrict in Barito Kuala Regency, 2018</i> ..	112
4.2.3 Jumlah Rumah Sakit Umum, Rumah Sakit Khusus, dan Puskesmas Menurut Kecamatan di Kabupaten Barito Kuala, 2017-2018	113
<i>Number of General Hospital, Special Hospital, and Public Health Center by Sub District in Barito Kuala Regency, 2017-2018</i>	113
4.2.4 Jumlah Dokter Spesialis, Dokter Umum, dan Dokter Gigi Menurut Sarana Pelayanan Kesehatan di Kabupaten Barito Kuala, 2018	115

<i>Number of Specialist Doctor, Generalist Doctor, and Dentist by Type of Health Facility in Barito Kuala Regency, 2018</i>	115
4.2.5 Rasio Tenaga Kesehatan di Kabupaten Barito Kuala, 2018.....	116
<i>Ratio of Health Personnel in Barito Kuala, 2018</i>	116
4.2.6 Persentase Balita Yang Pernah Mendapat Imunisasi Menurut Jenis Imunisasi di Kabupaten Barito Kuala, 2014–2018.....	117
<i>Percentage of Children Under Five Years Who Had Immunization by Type of Immunization in Barito Kuala Regency, 2014–2018</i>	117
4.2.7 Jumlah Kasus 10 Penyakit Terbanyak di Kabupaten Barito Kuala, 2018	118
<i>Number of Cases of the 10 Most Diseases in Barito Kuala Regency, 2018</i> .	118
4.2.8 Jumlah Bayi Menurut Status Gizi dan Puskesmas di Kabupaten Barito Kuala, 2018.....	119
<i>Number of Infant by Nutritional Status and Local Government Clinic in Barito Kuala, 2018</i>	119
4.2.9 Jumlah Kematian Ibu, Bayi dan Anak Balita Menurut Puskesmas dan Kecamatan di Kabupaten Barito Kuala, 2018.....	120
<i>Number of Maternal mortality, Infants and Toddlers by Districts and Local Government Clinic in Barito Kuala, 2018</i>	120
4.2.10 Jumlah Kematian Ibu Menurut Puskesmas dan Kecamatan di Kabupaten Barito Kuala, 2018.....	121
<i>Number of Maternal mortality by Districts and Local Government Clinic in Barito Kuala, 2018</i>	121
4.2.11 Jumlah Kematian Ibu dan Jumlah Kematian Bayi (AKB dan AKI) di Kabupaten Barito Kuala, 2018.....	122
<i>Number of Maternal Mortality and Infant Mortality in Barito Kuala, 2018</i> .	122
4.2.12 Jumlah Kejadian Luar Biasa (KLB) di Kabupaten Barito Kuala, 2018 ..	123
<i>Number of Extraordinary Events in Barito Kuala, 2018</i>	123
4.2.13 Jumlah Ibu Hamil, Melakukan Kunjungan K1, Melakukan Kunjungan K4, Kurang Energi Kronis (KEK), dan Mendapat Tablet Zat Besi (Fe) di Kabupaten Barito Kuala, 2014–2018.....	125

<i>Number of Pregnant Women, Those with One Visit and four Visits of Antenatal Care, Chronic Energy Deficiency (CED), and Receiving Iron Supplement in Barito Kuala Regency, 2014–2018</i>	125
4.2.14 Jumlah Kasus HIV/AIDS, IMS, DBD, Diare, TB, dan Malaria Menurut Kecamatan di Kabupaten Barito Kuala, 2018.....	126
<i>Number of Cases of HIV/AIDS, Sexually Transmitted Infection, Dengue Fever, Diarhea, Tuberculosis (TB) and Malaria by Subdistrict in Barito Kuala Regency, 2018</i>	126
4.2.15 Jumlah Apotek dan Toko Obat terdaftar Menurut Kecamatan di Kabupaten Barito Kuala, 2018	127
<i>Number of Pharmacies and druf store listed by District in Barito Kuala Regency, 2018</i>	127
4.2.16 Indikator Pelayanan Pada RSUD H Abdul Azis Marabahan di Kabupaten Barito Kuala , 2018	128
<i>Indicators of Hospital Services H Abdul Azis Marabahan in Barito Kuala,2018</i>	128
4.2.17 Hasil Kegiatan Unit Pelayanan Rawat Inap RSUD H.Abdul Azis Marabahan di Kabupaten Barito Kuala, 2018	129
<i>Results of Overnight Treatment Service Unit at H Abdul Azis Marabahanin Barito Kuala ,2018</i>	129
4.2.18 Banyaknya Pasien yang Berobat dan Rawat Jalan Pada RSUD H Abdul Azis Marabahan Menurut Jenis Penyakit di Kabupaten Barito Kuala, 2018	130
4.2.19 Jumlah Pasien Rawat Inap di RSUD H.Abdul Azis Marabahan Menurut Kelas Ruang di Kabupaten Barito Kuala,2018	131
4.2.20 Jumlah Pasien Rawat Jalan RSUD H.Abdul Azis Marabahan di Kabupaten Barito Kuala,2018.....	132
4.2.21 Jumlah Klinik Keluarga Berencana (KKB) dan Pos Pelayanan Keluarga Berencana Desa (PPKBD) Menurut Kecamatan di Kabupaten Barito Kuala, 2018	134

<i>Number of Family Planning Clinics and Village Family Planning Service Units by Subdistrict in Barito Kuala Regency, 2018</i>	134
4.2.22 Jumlah Pasangan Usia Subur dan Peserta KB Aktif Menurut Kecamatan di Kabupaten Barito Kuala, 2018.....	135
<i>Number of Eligible Couples and Family Planning Participants by Subdistrict in Barito Kuala Regency, 2018</i>	135
4.3.1 Jumlah Penduduk Menurut Kecamatan dan Agama yang Dianut di Kabupaten Barito Kuala, 2018.....	137
<i>Population by Regency/City and Religion in Sulawesi Barito Kuala Regency, 2018</i>	137
4.3.2 Jumlah Tempat Peribadatan Menurut Kecamatan di Kabupaten Barito Kuala, 2018.....	138
<i>Number of Worship Facilities by Subdistrict in Barito Kuala Regency, 2018</i>	138
4.3.3 Jumlah Desa ¹ / Kelurahan yang Mengalami Bencana Alam ² Menurut Kecamatan di Kabupaten Barito Kuala , 2011, 2014, dan 2018	139
<i>Number of Villages that Had Natural Disaster by District in Barito Kuala, 2011, 2014 and 2018</i>	139
4.3.4 Jumlah Pernikahan, Talak, Cerai dan Rujuk Menurut Kecamatan di Kabupaten Barito Kuala , 2018.....	141
<i>Number of Marriages, Divorces and Reconciliation by District inBarito Kuala, 2018</i>	141
4.3.5 Jumlah Faktor Penyebab Terjadinya Perceraian Menurut Kegiatan di Kabupaten Barito Kuala, 2018.....	142
<i>Number of Factors Causing Occurrence of Divorce According to Activityin Barito Kuala Regency, 2018</i>	142
4.4.1 Jumlah Tindak Pidana, Risiko Penduduk Terjadi Pidana per 100.000 Penduduk, Persentase Penyelesaian Tindak Pidana, dan Selang Waktu Terjadinya Tindak Pidana Menurut Kepolisian Resort di Kabupaten Barito Kuala, 2015–2018	143

<i>Number of Crime, Crime Rate per 100,000 Population, Percentage of Crime Clearance, and Time Interval of Crime Occurance by Departmental (Resort) Police in Barito Kuala Regency, 2015–2018</i>	143
4.4.2 Jumlah Penerbitan Surat Ijin Mengemudi (SIM) di Kabupaten Barito Kuala , 2018.....	145
<i>Number of Driver’s License in Barito Kuala, 2018</i>	145
4.4.3 Jumlah Tahanan yang Diselesaikan Kejaksaan Negeri Marabahan Menurut Cara Penyelesaiannya di Kabupaten Barito Kuala, 2018	146
<i>Number of Prisoners Which Finished by Office of Counsel for The Prosecution of Marabahan by Finishing Method in Barito Kuala, 2018</i>	146
4.4.4 Jumlah Tindak Pidana Yang Masuk di Kejaksaan Negeri Marabahan di Kabupaten Barito Kuala, 2013-2018	147
<i>Number of Criminal Case in Marabahan Prosecutors State in Barito Kuala, 2013-2018</i>	147
4.4.5 Jumlah Terdakwa yang Masuk Termasuk Pelanggaran Lalu Lintas di Kabupaten Barito Kuala, 2018	148
<i>Number of Defendants Included Traffic Violations Cases Barito Kuala, 2018</i>	148
4.4.6 Jumlah Perkara Termasuk Pelanggaran Lalu Lintas yang Diselesaikan di Kabupaten Barito Kuala, 2018	149
<i>Number of Cases Included Traffics Violations which Finished in Barito Kuala, 2018</i>	149
4.4.7 Jumlah Terdakwa Termasuk Pelanggaran Lalu Lintas Yang Diselesaikan di Kabupaten Barito Kuala, 2018	150
<i>Number of Defendants Included Traffics Violations Which Finished inBarito Kuala, 2018</i>	150
4.4.8 Jumlah Terdakwa Perkara Tindak Kejahatan Diselesaikan Menurut Sikap Terhadap Keputusan dan Jenis Kelamin di Kabupaten Barito Kuala, 2018	151
<i>Number of Defendants Accused of Criminal Cases Which Finished by Behave on Decision and Sex in Barito Kuala, 2018</i>	151

4.4.9	Jumlah Terdakwa Perkara Tindak Kejahatan Diselesaikan Menurut Kelompok Umur dan Jenis Kelamin di Kabupaten Barito Kuala, 2018	153
	<i>Number of Defendants Accused of Criminal Cases Which Finished by Behave on Decision and Sex in Barito Kuala, 2018</i>	153
4.4.10	Jumlah Perkara Kejahatan Diselesaikan Menurut Jumlah Terdakwa di Kabupaten Barito Kuala, 2018	155
	<i>Number of Criminal Cases Which Finished by Total Accused in Barito Kuala, 2018</i>	155
4.4.11	Jumlah Terdakwa Diselesaikan Menurut Jenis Pidana di Kabupaten Barito Kuala, 2018	156
	<i>Number of Defendants Which Finished by Kind of Criminal Cases in Barito Kuala, 2018</i>	156
4.4.12	Jumlah Tambahan Narapidana Yang Masuk Lembaga Pemasyarakatan Dirinci Menurut Kelompok Umur dan Jenis Pelanggaran di Kabupaten Barito Kuala, 2018	158
	<i>Additional Number of Inmates Who Sign Penitentiary Specified by Age Group and Kind of Criminal Cases in Barito Kuala, 2018</i>	158
4.4.13	Jumlah Tambahan Narapidana Yang Masuk Lembaga Pemasyarakatan Dirinci Menurut Kelompok Umur di Kabupaten Barito Kuala, 2018	160
	<i>Additional Number of Inmates Who Sign Penitentiary Specified by Age Group in Barito Kuala, 2018</i>	160
4.4.14	Jumlah Tambahan Narapidana Yang Masuk Lembaga Pemasyarakatan Menurut Lama dan Jenis Kejahatan di Kabupaten Barito Kuala, 2018	161
	<i>Additional Number of Inmates Who Sign Penitentiary Specified by Long Standing and Kind of Criminal Case in Barito Kuala, 2018</i>	161
4.4.15	Jumlah Tambahan Narapidana Yang Masuk Lembaga Pemasyarakatan Menurut Lamanya Dirinci Setiap Bulan di Kabupaten Barito Kuala, 2018	163
	<i>Additional Number of Inmates Who Sign Penitentiary Specified by Long Standing and Kind of Criminal Case in Barito Kuala, 2018</i>	163

4.4.16 Jumlah Tambahan Narapidana Yang Masuk Lembaga Pemasyarakatan (Status Dewasa) Menurut Jenis Kelamin dan Jenis Kejahatan di Kabupaten Barito Kuala, 2018	164
<i>Additional Number of Inmates Who Sign Penitentiary (Status of Adult) Specified by Sex and Kind of Criminal Case in Barito Kuala, 2018.....</i>	<i>164</i>
4.4.17 Jumlah Tambahan Narapidana Yang Masuk Lembaga Pemasyarakatan (Status Dewasa) Menurut Jenis Kelamin di Kabupaten Barito Kuala, 2018	166
<i>Additional Number of Inmates Who Sign Penitentiary (Status of Adult) Specified by Sex in Barito Kuala, 2018</i>	<i>166</i>
4.4.18 Jumlah Tambahan Narapidana Yang Masuk Lembaga Pemasyarakatan (Status Anak-anak) Menurut Jenis Kelamin dan Jenis Kejahatan di Kabupaten Barito Kuala, 2018	167
<i>Additional Number of Inmates Who Sign Penitentiary (Children) Specified by Sex and Kind of Criminal Case in Barito Kuala, 2018</i>	<i>167</i>
4.4.19 Jumlah Tambahan Narapidana Yang Masuk Lembaga Pemasyarakatan (Status Anak-anak) Menurut Jenis Kelamin di Kabupaten Barito Kuala, 2018	169
<i>Additional Number of Inmates Who Sign Penitentiary (Children) Specified by Sex in Barito Kuala, 2018</i>	<i>169</i>
4.4.20 Jumlah Isi Lembaga Pemasyarakatan dirinci Menurut Status Penahanan dan Jenis Kejahatan di Kabupaten Barito Kuala, 2018.....	170
<i>Number of of Fill Prisons Specified by Status and Kind of Crime in Barito Kuala, 2018</i>	<i>170</i>
4.4.21 Jumlah Tambahan Narapidana Yang Keluar (Dipindah ke Lembaga Pemasyarakatan) Menurut Jenis Kelamin di Kabupaten Barito Kuala, 2018	172
<i>Additional Number of Prisoners Who Out (Transfers to Prisons) According to Sex in Barito Kuala, 2018</i>	<i>172</i>
4.4.22 Jumlah Isi Lembaga Pemasyarakatan Status Narapidana dan Tahanan Menurut Jenis Kejahatan di Kabupaten Barito Kuala, 2018	173

<i>Number of Prisoners and Arrested in Correctional Institution by Criminal Casesin Barito Kuala, 2018</i>	173
4.4.23 Jumlah Isi Lembaga Pemasyarakatan Status Narapidana dirinci Menurut Jenis Kelamin dan Jenis Kejahatan di Kabupaten Barito Kuala, 2018	175
<i>Number of Prisoners in Correctional Institution by Sex and Kind of Criminalin Barito Kuala, 2018</i>	175
4.4.24 Jumlah Isi Lembaga Pemasyarakatan Status Tahanan dirinci Menurut Jenis Kelamin dan Jenis Kejahatan di Kabupaten Barito Kuala, 2018	177
<i>Number of Arrested in Correctional Institution by Sex and Kind of Criminalin Barito Kuala, 2018</i>	177
4.5.1 Jumlah Keluarga Menurut Kecamatan dan Klasifikasi Keluarga di Kabupaten Barito Kuala, 2018.....	179
<i>Number of Households by Subdistrict and Household Classification in Barito Kuala Regency, 2018</i>	179
4.5.2 Garis Kemiskinan dan Penduduk Miskin di Kabupaten Barito Kuala , 201–2018	180
<i>Poverty Line and Number of Poor People in Barito Kuala Regency, 2011–2018</i>	180
5.1.1 Luas Panen, Produksi, dan Produktivitas Padi Menurut Kecamatan di Kabupaten Barito Kuala, 2018.....	197
<i>Harvested Area, Production, and Productivity of Paddy by Subdistrict in Barito Kuala Regency, 2018</i>	197
5.1.2 Produksi Padi Setara Beras Menurut Kecamatan di Kabupaten Barito Kuala, 2018.....	198
<i>Rice Equivalen Production by Subdistrict in Barito Kuala Regency, 2018</i>	198
5.1.3 Luas Panen, Produksi, dan Produktivitas Jagung dan Kedelai Menurut Kecamatan di Kabupaten Barito Kuala, 2018.....	199
<i>Harvested Area, Production, and Productivity of Maize and Soybeans by Subdistrict in Barito Kuala Regency, 2018</i>	199

5.1.4	Luas Lahan Tegal/Kebun, Ladang/Huma, dan Lahan yang Sementara Tidak Diusahakan Menurut Kecamatan di Kabupaten Barito Kuala (hektar), 2018	200
	<i>Area of Tegal/Garden, Fields/Huma, and Temporarily Not Cultivated Land by Subdistrict in Barito Kuala Regency (hectar), 2018</i>	200
5.1.5	Luas Panen, Produksi, dan Produktivitas Kacang Tanah dan Kacang Hijau Menurut Kecamatan di Kabupaten Barito Kuala, 2018	201
	<i>Harvested Area, Production, and Productivity of Peanut and Mungbean by Subdistrict in Barito Kuala Regency, 2018</i>	201
5.1.6	Luas Panen, Produksi, dan Produktivitas Ubi Kayu dan Ubi Jalar Menurut Kecamatan di Kabupaten Barito Kuala, 2018	202
	<i>Harvested Area, Production, and Productivity of Cassava and Sweet Potato by Subdistrict in Barito Kuala Regency, 2018</i>	202
5.1.7	Luas Lahan Sawah Menurut Kecamatan dan Jenis Pengairan di Kabupaten Barito Kuala (hektar), 2018.....	203
	<i>Area of Wetland by Subdistrict and Type of Irrigation in Barito Kuala Regency, 2018</i>	203
5.2.1	Luas Panen Tanaman Sayuran Menurut Kecamatan dan Jenis Tanaman di Kabupaten Barito Kuala (hektar), 2017-2018	204
	<i>Harvested Area of Vegetables by Subdistrict and Kind of Plant in Barito Kuala Regency (hectare), 2017-2018</i>	204
5.2.2	Produksi Tanaman Sayuran Menurut Kecamatan dan Jenis Tanaman di Kabupaten Barito Kuala (kuintal), 2017-2018.....	206
	<i>Production of Vegetables by Subdistrict and Kind of Plant in Barito Kuala Regency (quintal), 2017-2018.....</i>	206
5.2.3	Luas Panen Tanaman Sayuran dan Buah-buahan Semusim Menurut Jenis Tanaman di Kabupaten Barito Kuala (ha), 2015-2018	208
	<i>Harvested of Fruits of Seasonal Vegetables and Fruits by Kind of Fruit in Barito Kuala Regency (ha), 2015-2018</i>	208
5.2.4	Produksi Tanaman Sayuran dan Buah-buahan Semusim Menurut Jenis Tanaman di Kabupaten Barito Kuala (kuintal), 2015-2018	209

<i>Production of Seasonal Vegetables and Fruits by Kind of Fruit in Barito Kuala Regency (quintal), 2015-2018</i>	209
5.2.5 Luas Panen Tanaman Biofarmaka Menurut Kecamatan dan Jenis Tanaman di Kabupaten Barito Kuala (m ²), 2017 dan 2018	210
<i>Harvested Area of Medicinal Plants by Subdistrict and Kind of Plants in Barito Kuala Regency (m²), 2017 and 2018</i>	210
5.2.6 Produksi Tanaman Biofarmaka Menurut Kecamatan dan Jenis Tanaman di Kabupaten Barito Kuala (kg), 2017 dan 2018.....	212
<i>Production of Medicinal Plants by Subdistrict and Kind of Plants in Barito Kuala Regency (kg), 2017 and 2018</i>	212
5.2.7 Luas Panen Tanaman Biofarmaka Menurut Jenis Tanaman di Kabupaten Barito Kuala (m ²), 2017 dan 2018	214
<i>Harvested Area of Medicinal Plants by Kind of Plants in Barito Kuala Regency (m²), 2017 and 2018</i>	214
5.2.8 Produksi Tanaman Biofarmaka Menurut Jenis Tanaman di Kabupaten Barito Kuala (kg), 2017 dan 2018	215
<i>Production of Medicinal Plants by Kind of Plants in Barito Kuala Regency (kg), 2017 and 2018</i>	215
5.2.9 Luas Panen Tanaman Hias Menurut Kecamatan dan Jenis Tanaman di Kabupaten Barito Kuala (m ²), 2017 dan 2018.....	216
<i>Harvested Area of Ornamental Plants by Subdistrict and Kind of Plants in Barito Kuala Regency (m²), 2017 and 2018</i>	216
5.2.10 Produksi Tanaman Hias Menurut Kecamatan dan Jenis Tanaman di Kabupaten Barito Kuala (tangkai), 2017 dan 2018.....	218
<i>Production of Ornamental Plants by Subdistrict and Kind of Plants in Barito Kuala Regency (stalks), 2017 and 2018</i>	218
5.2.11 Luas Panen Tanaman Hias Menurut Jenis Tanaman di Kabupaten Barito Kuala (m ²), 2017 dan 2018	220
<i>Harvested Area of Ornamental Plants by Kind of Plant in Barito Kuala Regency (m²), 2017 and 2018</i>	220

5.2.12	Produksi Tanaman Hias Menurut Jenis Tanaman di Kabupaten Barito Kuala (tangkai), 2017 dan 2018	221
	<i>Production of Ornamental Plants by Kind of Plant in Barito Kuala Regency (stalks), 2017 and 2018</i>	<i>221</i>
5.2.13	Produksi Buah-Buahan Menurut Kecamatan dan Jenis Buah di Kabupaten Barito Kuala (kuintal), 2017-2018.....	222
	<i>Production of Fruits by Subdistrict and Kind of Plant in Barito Kuala Regency (quintal), 2017-2018</i>	<i>222</i>
5.2.14	Produksi Buah-Buahan Tanaman Sayuran Tahunan Menurut Jenis Tanaman di Kabupaten Barito Kuala (ton), 2015-2018.....	224
	<i>Production of Annual Fruits and Vegetables by Kind of Fruit in Barito Kuala Regency (ton), 2015-2018</i>	<i>224</i>
5.3.1	Luas Areal Tanaman Perkebunan Menurut Kecamatan dan Jenis Tanaman di Kabupaten Barito Kuala (ha), 2017 dan 2018	225
	<i>Planted Area of Estate Crops by Subdistrict and Type in Barito Kuala Regency (ha), 2017 and 2018.....</i>	<i>225</i>
	Dinas Perkebunan dan Peternakan Kabupaten Barito Kuala/ <i>Livestock Service of Barito Kuala Regency.....</i>	<i>227</i>
5.3.2	Produksi Tanaman Perkebunan Menurut Kecamatan dan Jenis Tanaman di Kabupaten Barito Kuala (ton), 2017 dan 2018.....	228
	<i>Production of Estate Crops by Subdistrict and Type in Barito Kuala Regency (ton), 2017 and 2018.....</i>	<i>228</i>
	Dinas Perkebunan dan Peternakan Kabupaten Barito Kuala/ <i>Livestock Service of Barito Kuala Regency.....</i>	<i>230</i>
5.4.1	Populasi Ternak Menurut Kecamatan dan Jenis Ternak di Kabupaten Barito Kuala (ekor), 2017 dan 2018	231
	<i>Livestock Population by Subdistrict and Kind of Livestock in Barito Kuala Regency (heads), 2017 and 2018</i>	<i>231</i>
	Dinas Perkebunan dan Peternakan Kabupaten Barito Kuala/ <i>Livestock Service of Barito Kuala Regency.....</i>	<i>232</i>

5.4.2	Populasi Unggas Menurut Kecamatan dan Jenis Unggas di Kabupaten Barito Kuala (ekor), 2017 dan 2018.....	233
	<i>Poultry Population by Subdistrict and Kind of Poultry in Barito Kuala Regency (head), 2017 and 2018</i>	<i>233</i>
	Dinas Perkebunan dan Peternakan Kabupaten Barito Kuala/ <i>Livestock Service of Barito Kuala Regency</i>	<i>233</i>
5.4.3	Jumlah Ternak yang Dipotong Menurut Kecamatan dan Jenis Ternak di Kabupaten Barito Kuala (ekor), 2018	234
	<i>Livestock Slaughtered Population by Subdistrict and Kind of Livestock in Barito Kuala Regency (heads), 2018</i>	<i>234</i>
	Dinas Perkebunan dan Peternakan Kabupaten Barito Kuala/ <i>Livestock Service of Barito Kuala Regency</i>	<i>234</i>
5.5.1	Produksi dan Nilai Produksi Perikanan Tangkap Menurut Kecamatan dan Jenis Penangkapan di Kabupaten Barito Kuala, 2018	235
	<i>Production and Production Value of Fish Capture by Subdistrict and Types of Captures in Barito Kuala Regency, 2018</i>	<i>235</i>
	Dinas Ketahanan Pangan dan Perikanan Kabupaten Barito Kuala/ <i>Food Security Service, Fishery and Marine Service of Barito Kuala Regency.....</i>	<i>235</i>
5.5.2	Produksi dan Nilai Produksi Perikanan Budidaya Menurut Kecamatan dan Jenis Budidaya di Kabupaten Barito Kuala, 2018	236
	<i>Production and Production Value of Aquaculture by Subdistrict and Type of Culture in Barito Kuala Regency, 2018</i>	<i>236</i>
	Dinas Ketahanan Pangan dan Perikanan Kabupaten Barito Kuala/ <i>Food Security Service, Fishery and Marine Service of Barito Kuala Regency.....</i>	<i>237</i>
5.5.3	Produksi dan Nilai Produksi Perikanan Menurut Sub Sektor di Kabupaten Barito Kuala, 2018.....	238
	<i>Fishery Production and Production Value by Sub Sector in Barito Kuala Regency, 2018</i>	<i>238</i>

Dinas Ketahanan Pangan dan Perikanan Kabupaten Barito Kuala/ <i>Food Security Service, Fishery and Marine Service of Barito Kuala Regency</i>	238
5.5.4 Jumlah Rumah Tangga Perikanan Tangkap Menurut Kecamatan dan Subsektor di Kabupaten Barito Kuala, 2017 dan 2018.....	239
<i>Number of Fish Capture Households by Subdistrict and Subsector in Barito Kuala Regency, 2017 and 2018</i>	239
Dinas Ketahanan Pangan dan Perikanan Kabupaten Barito Kuala/ <i>Food Security Service, Fishery and Marine Service of Barito Kuala Regency</i>	239
5.5.5 Jumlah Rumah Tangga Perikanan Budidaya Menurut Kecamatan dan Jenis Budidaya di Kabupaten Barito Kuala, 2018	240
<i>Number of Aquaculture Households by Subdistrict and Type of Aquaculture in Barito Kuala Regency, 2018</i>	240
Dinas Ketahanan Pangan dan Perikanan Kabupaten Barito Kuala/ <i>Food Security Service, Fishery and Marine Service of Barito Kuala Regency</i>	240
5.5.6 Luas Area Perikanan Budidaya Menurut Kecamatan dan Jenis Budidaya di Kabupaten Barito Kuala (ha), 2018	241
<i>Number of Aquaculture Areas by Subdistrict and Type of Aquaculture in Barito Kuala Regency (ha), 2018</i>	241
Dinas Ketahanan Pangan dan Perikanan Kabupaten Barito Kuala/ <i>Food Security Service, Fishery and Marine Service of Barito Kuala Regency</i>	241
5.5.7 Jumlah Perahu/Kapal Menurut Kecamatan dan Jenis Kapal di Kabupaten Barito Kuala, 2018	242
<i>Number of Fishing Boats by Subdistrict and Type of Boat in Barito Kuala Regency, 2018</i>	242
Dinas Ketahanan Pangan dan Perikanan Kabupaten Barito Kuala/ <i>Food Security Service, Fishery and Marine Service of Barito Kuala Regency</i>	242

5.5.8 Jumlah Ikan Laut Menurut Jenis dan Alat Penangkapannya di Kabupaten Barito Kuala (ton), 2018.....	243
<i>Number of Marine Fishery by Type and the Capture Tools in Barito Kuala (ton), 2018.....</i>	<i>243</i>
Dinas Ketahanan Pangan dan Perikanan Kabupaten Barito Kuala/ <i>Food Security Service, Fishery and Marine Service of Barito Kuala Regency</i>	244
5.5.9 Nilai Produksi Ikan Laut Menurut Jenis dan Alat Penangkapannya di Kabupaten Barito Kuala (000, Rp), 2018	245
<i>Number of Marine Fishery Production by Type and the Capture Tools in Barito Kuala (000, Rp), 2018</i>	<i>245</i>
Dinas Ketahanan Pangan dan Perikanan Kabupaten Barito Kuala/ <i>Food Security Service, Fishery and Marine Service of Barito Kuala Regency</i>	246
5.5.10 Jumlah Kelompok Budidaya Ikan di Kabupaten Barito Kuala, 2018... ..	247
<i>Number of Group Conducting Fish in Barito Kuala, 2018</i>	<i>247</i>
Dinas Ketahanan Pangan dan Perikanan Kabupaten Barito Kuala/ <i>Food Security Service, Fishery and Marine Service of Barito Kuala Regency</i>	247
5.5.11 Kuantitas Produk Hasil Pengolahan Menurut Jenis Pengolahan dan Bulan Produksi di Kabupaten Barito Kuala (000, Kg), 2018.....	248
<i>Product Quantity Results of Treatment by Type of Processing and Production Month in Barito Kuala (000, Kg), 2018.....</i>	<i>248</i>
Dinas Ketahanan Pangan dan Perikanan Kabupaten Barito Kuala/ <i>Food Security Service, Fishery and Marine Service of Barito Kuala Regency</i>	248
6.1.1 Daya Terpasang, Produksi, dan Distribusi Listrik PT. PLN (Persero) pada Cabang/Ranting PLN Menurut Kecamatan di Kabupaten Barito Kuala, 2018	255
<i>Installed Electricity Power, Production, and Distribution of PT. PLN (Persero) at PLN Branch by Subdistrict in Barito Kuala Regency, 2018.....</i>	<i>255</i>

PT PLN Ranting Marabahan/ <i>State Electricity Company Region</i>	
<i>Marabahan</i>	255
6.1.2 Jumlah Pelanggan Listrik Menurut Kecamatan di Kabupaten Barito	
Kuala, 2014-2018	256
<i>Number of Registered Electricity Costumers by Subdistrict in Barito Kuala</i>	
<i>Regency, 2014-2018</i>	256
PT PLN Ranting Marabahan/ <i>State Electricity Company Region</i>	
<i>Marabahan</i>	256
6.1.3 Daya Terpasang, Produksi, dan Distribusi Listrik PT. PLN (Persero) pada	
Cabang/Ranting PLN di Kabupaten Barito Kuala, 2013-2018.....	257
<i>Installed Capacity, Production, and Distribution of Electricity of State</i>	
<i>Electricity Company at Branch Level in Barito Kuala Regency, 2013-</i>	
<i>2018</i>	257
PT PLN Ranting Marabahan/ <i>State Electricity Company Region</i>	
<i>Marabahan</i>	257
6.1.4 Jumlah Pelanggan Listrik, VA Tersambung dan KWH Terjual Menurut	
Klasifikasi Tarif Sosial di PT PLN Ranting Marabahan di Kabupaten	
Barito Kuala, 2013-2018.....	258
<i>Number of Electricity Customers, Installed VA and Sold KWH by Social Tarrif</i>	
<i>Classification in PLN Ltd Branch of Marabahan in Barito Kuala, 2013-</i>	
<i>2018</i>	258
PT PLN Ranting Marabahan/ <i>State Electricity Company Region</i>	
<i>Marabahan</i>	258
6.1.5 Jumlah Pelanggan Listrik, VA Tersambung dan KWH Terjual Menurut	
Klasifikasi Tarif Rumah Tangga di PT PLN Ranting Marabahan di	
Kabupaten Barito Kuala, 2013-2018	259
<i>Number of Electricity Customers, Installed VA and Sold KWH by Household</i>	
<i>Tarrif Classification in PLN Ltd Branch of Marabahan in Barito Kuala,</i>	
<i>2013-2018</i>	259
PT PLN Ranting Marabahan/ <i>State Electricity Company Region</i>	
<i>Marabahan</i>	259

6.1.6 Jumlah Pelanggan Listrik, VA Tersambung dan KWH Terjual Menurut Klasifikasi Tarif Bisnis di PT PLN Ranting Marabahan di Kabupaten Barito Kuala, 2013-2018..... 260

Number of Electricity Customers, Installed VA and Sold KWH by Business Tarrif Classification in PLN Ltd Branch of Marabahan in Barito Kuala, 2013-2018 260

PT PLN Ranting Marabahan/ *State Electricity Company Region Marabahan 260*

6.1.7 Jumlah Pelanggan Listrik, VA Tersambung dan KWH Terjual Menurut Klasifikasi Tarif Industri di PT PLN Ranting Marabahan di Kabupaten Barito Kuala, 2013-2018..... 261

Number of Electricity Customers, Installed VA and Sold KWH by Industrial Tarrif Classification in PLN Ltd Branch of Marabahan in Barito Kuala, 2013-2018 261

PT PLN Ranting Marabahan/ *State Electricity Company Region Marabahan 261*

6.1.8 Jumlah Pelanggan Listrik, VA Tersambung dan KWH Terjual Menurut Klasifikasi Tarif Kantor Pemerintahan Tangga di PT PLN Ranting Marabahan di Kabupaten Barito Kuala, 2013-2018..... 262

Number of Electricity Customers, Installed VA and Sold KWH by Government Tarrif Classification in PLN Ltd Branch of Marabahan in Barito Kuala, 2013-2018 262

PT PLN Ranting Marabahan/ *State Electricity Company Region Marabahan 262*

6.2.1 Jumlah Pelanggan dan Air yang Disalurkan Menurut Kecamatan di Kabupaten Barito Kuala, 2018..... 263

Number of Customer and Distributed Water by Subdistrict in Barito Kuala Regency, 2018 263

PDAM Kabupaten Barito Kuala/ *PDAM (Regional Water Supplier) of Barito Kuala Regency 263*

6.2.2	Jumlah Pelanggan dan Air yang Disalurkan Menurut Pelanggan di Kabupaten Barito Kuala, 2018	264
	<i>Number of Customer and Distributed Clean Water by Type of Customers in Barito Kuala Regency, 2018</i>	<i>264</i>
	PDAM Kabupaten Barito Kuala/ PDAM (Regional Water Supplier) of Barito Kuala Regency.....	264
6.2.3	Jumlah Air yang Disalurkan dan Nilai Penjualan Menurut Bulan di Kabupaten Barito Kuala, 2018	265
	<i>Number of Distributed Clean Water and Value by Month in Barito Kuala Regency, 2018</i>	<i>265</i>
	PDAM Kabupaten Barito Kuala/ PDAM (Regional Water Supplier) of Barito Kuala Regency.....	265
6.2.4	Banyaknya Pelanggan, Produksi, Distribusi Air dan Penjualan Air Pada PDAM Kota Marabahan di Kabupaten Barito Kuala, 2018.....	266
	<i>Number of Customers, Water Distribution, Production and Water Sold At PDAM Marabahan (Regional Water Supplier) in Barito Kuala, 2018 .</i>	<i>266</i>
	PDAM Kabupaten Barito Kuala/ PDAM (Regional Water Supplier) of Barito Kuala Regency.....	266
6.2.5	Banyaknya Pelanggan, Produksi, Distribusi Air dan Penjualan Air Pada IKK Bakumpai di Kabupaten Barito Kuala, 2018.....	267
	<i>Number of Customers, Water Distribution, Production and Water Sold At IKK Bakumpai (Regional Water Supplier) in Barito Kuala, 2018</i>	<i>267</i>
	PDAM Kabupaten Barito Kuala/ PDAM (Regional Water Supplier) of Barito Kuala Regency.....	267
6.2.6	Banyaknya Pelanggan, Produksi, Distribusi Air dan Penjualan Air Pada IKK Cerbon di Kabupaten Barito Kuala, 2018.....	268
	<i>Number of Customers, Water Distribution, Production and Water Sold At IKK Cerbon (Regional Water Supplier) in Barito Kuala, 2018</i>	<i>268</i>
	PDAM Kabupaten Barito Kuala/ PDAM (Regional Water Supplier) of Barito Kuala Regency.....	268

6.2.7 Banyaknya Pelanggan, Produksi, Distribusi Air dan Penjualan Air Pada
 IKK Rantau Badauh di Kabupaten Barito Kuala, 2018 269
*Number of Customers, Water Distribution, Production and Water Sold At IKK
 Rantau Badauh (Regional Water Supplier) in Barito Kuala, 2018..... 269*
 PDAM Kabupaten Barito Kuala/ PDAM (Regional Water Supplier) of Barito
 Kuala Regency 269

6.2.8 Banyaknya Pelanggan, Produksi, Distribusi Air dan Penjualan Air Pada
 IKK Alalak-Mandastana di Kabupaten Barito Kuala, 2018..... 270
*Number of Customers, Water Distribution, Production and Water Sold At IKK
 Alalak (Regional Water Supplier) in Barito Kuala, 2018..... 270*
 PDAM Kabupaten Barito Kuala/ PDAM (Regional Water Supplier) of Barito
 Kuala Regency 270

6.2.9 Banyaknya Pelanggan, Produksi, Distribusi Air dan Penjualan Air Pada
 IKK Anjir di Kabupaten Barito Kuala, 2018 271
*Number of Customers, Water Distribution, Production and Water Sold At IKK
 Anjir (Regional Water Supplier) in Barito Kuala, 2018 271*
 PDAM Kabupaten Barito Kuala/ PDAM (Regional Water Supplier) of Barito
 Kuala Regency 271

6.2.10 Banyaknya Pelanggan, Produksi, Distribusi Air dan Penjualan Air Pada
 IKK Tamban di Kabupaten Barito Kuala, 2018..... 272
*Number of Customers, Water Distribution, Production and Water Sold At IKK
 Tamban (Regional Water Supplier) in Barito Kuala, 2018 272*
 PDAM Kabupaten Barito Kuala/ PDAM (Regional Water Supplier) of Barito
 Kuala Regency 272

6.2.11 Banyaknya Pelanggan, Produksi, Distribusi Air dan Penjualan Air Pada
 IKK Tabunganen di Kabupaten Barito Kuala, 2018..... 273
*Number of Customers, Water Distribution, Production and Water Sold At IKK
 Tabunganen (Regional Water Supplier) in Barito Kuala, 2018..... 273*
 PDAM Kabupaten Barito Kuala/ PDAM (Regional Water Supplier) of Barito
 Kuala Regency 273

6.2.12 Banyaknya Pelanggan, Produksi, Distribusi Air dan Penjualan Air Pada IKK Tabukan di Kabupaten Barito Kuala, 2018.....	274
<i>Number of Customers, Water Distribution, Production and Water Sold At IKK Tabukan (Regional Water Supplier) in Barito Kuala, 2018.....</i>	<i>274</i>
PDAM Kabupaten Barito Kuala/ PDAM (Regional Water Supplier) of Barito Kuala Regency.....	274
6.2.13 Banyaknya Pelanggan, Produksi, Distribusi Air dan Penjualan Air Pada IKK Barambaidi Kabupaten Barito Kuala, 2018	275
<i>Number of Customers, Water Distribution, Production and Water Sold At IKK Barambai (Regional Water Supplier) in Barito Kuala, 2018</i>	<i>275</i>
PDAM Kabupaten Barito Kuala/ PDAM (Regional Water Supplier) of Barito Kuala Regency.....	275
6.2.14 Banyaknya Pelanggan, Produksi, Distribusi Air dan Penjualan Air Pada IKK Jejangkit di Kabupaten Barito Kuala, 2018	276
<i>Number of Customers, Water Distribution, Production and Water Sold At IKK Jejangkit (Regional Water Supplier) in Barito Kuala, 2018</i>	<i>276</i>
PDAM Kabupaten Barito Kuala/ PDAM (Regional Water Supplier) of Barito Kuala Regency.....	276
6.2.15 Banyaknya Pelanggan, Produksi, Distribusi Air dan Penjualan Air Pada IKK Belawang-Wanarayadi Kabupaten Barito Kuala, 2018	277
<i>Number of Customers, Water Distribution, Production and Water Sold At IKK Belawang-Wanaraya (Regional Water Supplier) in Barito Kuala, 2018</i>	<i>277</i>
PDAM Kabupaten Barito Kuala/ PDAM (Regional Water Supplier) of Barito Kuala Regency.....	277
6.2.16 Banyaknya Jumlah Pelanggan Berdasarkan Jenis Konsumen pada PDAM di Kabupaten Barito Kuala, 2018	278
<i>Number of Customers, by Type of Consumers At PDAM (Regional Water Supplier)in Barito Kuala, 2018</i>	<i>278</i>
PDAM Kabupaten Barito Kuala/ PDAM (Regional Water Supplier) of Barito Kuala Regency.....	278

6.2.17 Banyaknya Jumlah Pelanggan Berdasarkan Jenis Konsumen pada IKK Marabahan di Kabupaten Barito Kuala, 2018	279
<i>Number of Customers, by Type of Consumers At IKK Marabahan (Regional Water Supplier)in Barito Kuala, 2018.....</i>	<i>279</i>
PDAM Kabupaten Barito Kuala/ PDAM (Regional Water Supplier) of Barito Kuala Regency	279
6.2.18 Banyaknya Jumlah Pelanggan Berdasarkan Jenis Konsumen pada IKK Bakumpai di Kabupaten Barito Kuala, 2018	280
<i>Number of Customers, by Type of Consumers At IKK Bakumpai (Regional Water Supplier)in Barito Kuala, 2018.....</i>	<i>280</i>
PDAM Kabupaten Barito Kuala/ PDAM (Regional Water Supplier) of Barito Kuala Regency	280
6.2.19 Banyaknya Jumlah Pelanggan Berdasarkan Jenis Konsumen pada IKK Cerbon di Kabupaten Barito Kuala, 2018	281
<i>Number of Customers, by Type of Consumers At IKK Cerbon (Regional Water Supplier)in Barito Kuala, 2018.....</i>	<i>281</i>
PDAM Kabupaten Barito Kuala/ PDAM (Regional Water Supplier) of Barito Kuala Regency	281
6.2.20 Banyaknya Jumlah Pelanggan Berdasarkan Jenis Konsumen pada IKK Rantau Badauh di Kabupaten Barito Kuala, 2018	282
<i>Number of Customers, by Type of Consumers At IKK Rantau Badauh (Regional Water Supplier) in Barito Kuala, 2018.....</i>	<i>282</i>
PDAM Kabupaten Barito Kuala/ PDAM (Regional Water Supplier) of Barito Kuala Regency	282
6.2.21 Banyaknya Jumlah Pelanggan Berdasarkan Jenis Konsumen pada IKK Alalak-Mandastana di Kabupaten Barito Kuala, 2018.....	283
<i>Number of Customers, by Type of Consumers At IKK Alalak (Regional Water Supplier) in Barito Kuala, 2018.....</i>	<i>283</i>
PDAM Kabupaten Barito Kuala/ PDAM (Regional Water Supplier) of Barito Kuala Regency	283

6.2.22 Banyaknya Jumlah Pelanggan Berdasarkan Jenis Konsumen pada IKK Anjir di Kabupaten Barito Kuala, 2018	284
<i>Number of Customers, by Type of Consumers At IKK Anjir (Regional Water Supplier) in Barito Kuala, 2018.....</i>	<i>284</i>
PDAM Kabupaten Barito Kuala/ PDAM (Regional Water Supplier) of Barito Kuala Regency.....	284
6.2.23 Banyaknya Jumlah Pelanggan Berdasarkan Jenis Konsumen pada IKK Tamban di Kabupaten Barito Kuala, 2018	285
<i>Number of Customers, by Type of Consumers At IKK Tamban (Regional Water Supplier) in Barito Kuala, 2018.....</i>	<i>285</i>
PDAM Kabupaten Barito Kuala/ PDAM (Regional Water Supplier) of Barito Kuala Regency.....	285
6.2.24 Banyaknya Jumlah Pelanggan Berdasarkan Jenis Konsumen pada IKK Tabunganen di Kabupaten Barito Kuala, 2018.....	286
<i>Number of Customers, by Type of Consumers At IKK Tabunganen (Regional Water Supplier) in Barito Kuala, 2018.....</i>	<i>286</i>
PDAM Kabupaten Barito Kuala/ PDAM (Regional Water Supplier) of Barito Kuala Regency.....	286
6.2.25 Banyaknya Jumlah Pelanggan Berdasarkan Jenis Konsumen pada IKK Tabukan di Kabupaten Barito Kuala, 2018.....	287
<i>Number of Customers, by Type of Consumers At IKK Tabukan (Regional Water Supplier)in Barito Kuala, 2018</i>	<i>287</i>
PDAM Kabupaten Barito Kuala/ PDAM (Regional Water Supplier) of Barito Kuala Regency.....	287
6.2.26 Banyaknya Jumlah Pelanggan Berdasarkan Jenis Konsumen pada IKK Barambai di Kabupaten Barito Kuala, 2018	288
<i>Number of Customers, by Type of Consumers At IKK Barambai (Regional Water Supplier)in Barito Kuala, 2018</i>	<i>288</i>
PDAM Kabupaten Barito Kuala/ PDAM (Regional Water Supplier) of Barito Kuala Regency.....	288

6.2.27 Banyaknya Jumlah Pelanggan Berdasarkan Jenis Konsumen pada IKK Jejangkit di Kabupaten Barito Kuala, 2018.....	289
<i>Number of Customers, by Type of Consumers At IKK Jejangkit (Regional Water Supplier)in Barito Kuala, 2018.....</i>	289
PDAM Kabupaten Barito Kuala/ PDAM (Regional Water Supplier) of Barito Kuala Regency.....	289
6.2.28 Banyaknya Jumlah Pelanggan Berdasarkan Jenis Konsumen pada IKK Belawang-Wanaraya di Kabupaten Barito Kuala, 2018.....	290
<i>Number of Customers, by Type of Consumers At IKK Belawang-Wanaraya (Regional Water Supplier)in Barito Kuala, 2018</i>	290
PDAM Kabupaten Barito Kuala/ PDAM (Regional Water Supplier) of Barito Kuala Regency.....	290
7.1.1 Jumlah Perusahaan dan Tenaga Kerja Menurut Klasifikasi Industri pada Industri Besar dan Sedang di Kabupaten Barito Kuala, 2018.....	297
<i>Number of Companies and Employees by Industrial Classification in Large and Medium Industries in Barito Kuala, 2018</i>	297
Dinas Koperasi, Perindustrian, dan Perdagangan Kabupaten Barito Kuala / Cooperative Unit, Industry and Trading Service of Barito Kuala Regency.....	297
7.1.2 Jumlah Perusahaan, Tenaga Kerja, Investasi, dan Nilai Produksi Menurut Kecamatan di Kabupaten Barito Kuala, 2018.....	298
<i>Number of Establishment, Employees, Investment, and Production Value in Large and Medium by Subdistrict in Barito Kuala Regency,2018.....</i>	298
Dinas Koperasi, Perindustrian, dan Perdagangan Kabupaten Barito Kuala / Cooperative Unit, Industry and Trading Service of Barito Kuala Regency.....	298
7.1.3 Jumlah Perusahaan Menurut Bentuk Badan Hukum di Kabupaten Barito Kuala, 2013–2018.....	299
<i>Number of Establishments by Type of Business Entity in Barito Kuala Regency, 2013–2018</i>	299

7.1.4	Jumlah Pedagang Menurut Kecamatan di Kabupaten Barito Kuala, Berdasarkan Banyaknya Surat Izin Usaha Perdagangan yang Diterbitkan, 2018	300
	<i>Number of Merchants by Subdistrict in Barito Kuala Regency, by Number of Trading Legally Sign that Published 2018</i>	<i>300</i>
7.1.5	Jumlah Sarana Perdagangan Menurut Jenisnya di Kabupaten Barito Kuala, 2013–2018	301
	<i>Number of Trading Facilities by Type of Facility in Barito Kuala Regency, 2013–2018</i>	<i>301</i>
7.1.6	Rekapitulasi Data Pasar di Kabupaten Barito Kuala , 2018.....	302
	<i>Recapitulation of Market Data in Barito Kuala , 2018</i>	<i>302</i>
	Dinas Koperasi, Perindustrian, dan Perdagangan Kabupaten Barito Kuala / <i>Cooperative Unit, Industry and Trading Service of Barito Kuala Regency.....</i>	<i>303</i>
7.1.7	Jumlah Koperasi Menurut Jenis Koperasi dan Kecamatan di Kabupaten Barito Kuala, 2018.....	304
	<i>Number of Cooperatives by Type of Cooperative and Subdistrict in Barito Kuala Regency, 2018.....</i>	<i>304</i>
	Dinas Koperasi, Perindustrian, dan Perdagangan Kabupaten Barito Kuala / <i>Cooperative Unit, Industry and Trading Service of Barito Kuala Regency.....</i>	<i>304</i>
8.1.1	Jumlah Rumah Makan/Restoran Menurut Kecamatan di Kabupaten Barito Kuala, 2015-2018.....	311
	<i>Number of Restaurants by Subdistrict in Barito Kuala Regency, 2015-2018.....</i>	<i>311</i>
	Dinas Kepemudaan, Olahraga, Budaya, dan Pariwisata Kabupaten Barito Kuala / <i>Department of Youth, Sports, Culture and Tourism of Barito Kuala District.....</i>	<i>311</i>
8.1.2	Jumlah Hotel dan Akomodasi Lainnya Menurut Klasifikasi di Kabupaten Barito Kuala, 2014–2018.....	312
	<i>Number of Hotel and Other Accomodations by Classification in Barito Kuala Regency, 2014–2018.....</i>	<i>312</i>

Dinas Kepemudaan, Olahraga, Budaya, dan Pariwisata Kabupaten Barito Kuala / <i>Department of Youth, Sports, Culture and Tourism of Barito Kuala District</i>	312
8.1.3 Jumlah Wisatawan Asing dan Wisatawan Domestik Menurut Bulan di Kabupaten Barito Kuala, 2018.....	313
<i>Number Foreign and Domestic Guests by Month in Barito Kuala Regency, 2018</i>	313
Dinas Kepemudaan, Olahraga, Budaya, dan Pariwisata Kabupaten Barito Kuala / <i>Department of Youth, Sports, Culture and Tourism of Barito Kuala District</i>	313
8.1.4 Rata-rata Lama Menginap Tamu Asing dan Tamu Domestik Menurut Bulan di Kabupaten Barito Kuala (hari), 2018	314
<i>Average Length of Stay of Foreign and Domestic Guests by Month in Barito Kuala Regency (day), 2018</i>	314
Dinas Kepemudaan, Olahraga, Budaya, dan Pariwisata Kabupaten Barito Kuala / <i>Department of Youth, Sports, Culture and Tourism of Barito Kuala District</i>	314
8.1.5 Persentase Tingkat Penghunian Kamar Hotel dan Akomodasi Lainnya Menurut Jenis Hotel dan Bulan di Kabupaten Barito Kuala, 2018	315
<i>Occupancy Rate of Hotel and Other Accommodation by Hotel Type and Month in Barito Kuala Regency, 2018</i>	315
Dinas Kepemudaan, Olahraga, Budaya, dan Pariwisata Kabupaten Barito Kuala / <i>Department of Youth, Sports, Culture and Tourism of Barito Kuala District</i>	315
8.1.6 Nama Obyek Wisata dan Jarak ke Obyek Wisata di Kabupaten Barito Kuala, 2018.....	316
<i>Names of Tour Object and Distances From Capital Town in Barito Kuala Regency, 2018</i>	316
Dinas Kepemudaan, Olahraga, Budaya, dan Pariwisata Kabupaten Barito Kuala / <i>Department of Youth, Sports, Culture and Tourism of Barito Kuala District</i>	316

9.1.1	Panjang Jalan Menurut Kecamatan dan Tingkat Kewenangan Pemerintahan di Kabupaten Barito Kuala (km), 2018	329
	<i>Length of Roads by Subdistrict and Level of Government Authority in Barito Kuala Regency (km), 2018.....</i>	329
	Dinas Pekerjaan Umum dan Penataan Ruang Kabupaten Barito Kuala / <i>Public Work Service of Barito Kuala Regency.....</i>	329
9.1.2	Panjang Jalan Menurut Kecamatan dan Jenis Permukaan Jalan di Kabupaten Barito Kuala (km), 2018	330
	<i>Length of Roads by Subdistrict and Type of Road Surface in Barito Kuala Regency (km), 2018.....</i>	330
	Dinas Pekerjaan Umum dan Penataan Ruang Kabupaten Barito Kuala / <i>Public Work Service of Barito Kuala Regency.....</i>	330
9.1.3	Panjang Jalan Menurut Kecamatan dan Kondisi Jalan di Kabupaten Barito Kuala (km), 2018	331
	<i>Length of Road by Subdistrict and Road Condition in Barito Kuala Regency (km), 2018.....</i>	331
	Dinas Pekerjaan Umum dan Penataan Ruang Kabupaten Barito Kuala / <i>Public Work Service of Barito Kuala Regency.....</i>	331
9.1.4	Panjang Jalan Menurut Jenis Permukaan Jalan dan Tingkat Kewenangan Pemerintahan di Kabupaten Barito Kuala (km), 2018...	332
	<i>Length of Roads by Type of Road Surface and Level of Government Authority in Barito Kuala Regency (km), 2018</i>	332
	Dinas Pekerjaan Umum dan Penataan Ruang Kabupaten Barito Kuala / <i>Public Work Service of Barito Kuala Regency.....</i>	332
9.1.5	Panjang Jalan Menurut Kondisi Jalan dan Tingkat Kewenangan Pemerintahan di Kabupaten Barito Kuala (km), 2018	333
	<i>Length of Roads by Road Condition and Level of Government Authority in Barito Kuala Regency (km), 2018.....</i>	333
	Dinas Pekerjaan Umum dan Penataan Ruang Kabupaten Barito Kuala / <i>Public Work Service of Barito Kuala Regency.....</i>	333

9.1.6	Jumlah Kendaraan Bermotor Menurut Jenis Kendaraan di Kabupaten Barito Kuala, 2018	334
	<i>Number of Motor Vehicles by Type of Vehicle in Barito Kuala Regency, 2018</i>	<i>334</i>
	Samsat Kabupaten Barito Kuala / <i>Road and Traffic Authority of Barito Kuala Regency</i>	334
9.1.7	Jumlah Kantor Pos Pembantu Menurut Kecamatan di Kabupaten Barito Kuala, 2015–2018	335
	<i>Number of Auxiliary Post Office by Subdistrict in Barito Kuala Regency, 2015–2018</i>	<i>335</i>
	Kantor Pos Cabang Marabahan / <i>Clearing and Post Office Marabahan</i>	335
10.1.1	Rata-Rata Pengeluaran Per Kapita Sebulan Menurut Kelompok Komoditas di Kabupaten Barito Kuala (rupiah), 2017 dan 2018	341
	<i>Monthly Average Expenditure pe Capita by Commodity Group in Barito Kuala Regency (rupiahs), 2017 and 2018</i>	<i>341</i>
10.1.2	Persentase Pengeluaran Per Kapita Sebulan Menurut Kelompok Komoditas di Kabupaten Barito Kuala, 2017 dan 2018	342
	<i>Percentage of Monthly Expenditure per Capita by Commodity Group in Barito Kuala Regency, 2017 and 2018</i>	<i>342</i>
10.1.3	Persentase Penduduk Menurut Golongan Pengeluaran Per Kapita Sebulan di Kabupaten Barito Kuala, 2018	343
	<i>Percentage of Population by Per Capita Spending Group in Barito Kuala Regency, 2018</i>	<i>343</i>
11.1.1	Produk Domestik Regional Bruto Atas Dasar Harga Berlaku Menurut Lapangan Usaha di Kabupaten Barito Kuala (miliar rupiah), 2015–2018	355
	<i>Gross Regional Domestic Product at Current Market Prices by Industry in Barito Kuala Regency (billion rupiahs), 2015–2018</i>	<i>355</i>
11.1.2	Produk Domestik Regional Bruto Atas Dasar Harga Konstan 2010 Menurut Lapangan Usaha di Kabupaten Barito Kuala (miliar rupiah), 2015–2018	356

<i>Gross Regional Domestic Product at 2010 Constant Market Prices by Industry in Barito Kuala Regency (billion rupiahs), 2015–2018</i>	356
11.1.3 Distribusi Persentase Produk Domestik Regional Bruto Atas Dasar Harga Berlaku Menurut Lapangan Usaha di Kabupaten Barito Kuala (persen), 2015–2018.....	357
<i>Percentage Distribution of Gross Regional Domestic Product at Current Market Prices by Industry in Barito Kuala Regency (percent), 2015–2018</i>	357
11.1.4 Laju Pertumbuhan Produk Domestik Regional Bruto Atas Dasar Harga Konstan 2010 Menurut Lapangan Usaha di Kabupaten Barito Kuala (miliar rupiah), 2015–2018	358
<i>Growth Rate of Gross Regional Domestic Product at 2010 Constant Market Prices by Industry in Barito Kuala Regency (billion rupiahs), 2015–2018</i>	358
11.1.5 Produk Domestik Regional Bruto Atas Dasar Harga Berlaku Menurut Pengeluaran di Kabupaten Barito Kuala (miliar rupiah), 2015–2018 .	359
<i>Gross Regional Domestic Product at Current Market Prices by Type of Expenditure in Barito Kuala Regency (billion rupiahs), 2015–2018</i>	359
11.1.6 Produk Domestik Regional Bruto Atas Dasar Harga Konstan Menurut Pengeluaran di Kabupaten Barito Kuala (miliar rupiah), 2015–2018 .	360
<i>Gross Regional Domestic Product at Constant Market Prices by Type of Expenditure in Barito Kuala Regency (billion rupiahs), 2015–2018</i>	360
12.1.1 Jumlah Penduduk Menurut Kabupaten/Kota di Provinsi Kalimantan Selatan, 2014–2018	364
<i>Population by Regency/City in South Borneo Province, 2014–2018</i>	364
12.1.2 Laju Pertumbuhan Produk Domestik Regional Bruto Atas Dasar Harga Konstan 2010 Menurut Kabupaten/Kota di Provinsi Kalimantan Selatan (persen), 2014–2018.....	365
<i>Rate of Growth of Gross Regional Domestic Product at Constant 2010 Prices by Regency/City in South Borneo Province (percent), 2014–2018</i>	365

12.1.3 Jumlah Penduduk Miskin Menurut Kabupaten/Kota di Provinsi Kalimantan Selatan (Ribu), 2014–2018 366
Number of Poor People by Regency/City in South Borneo Province (Thousand), 2014–2018 366

12.1.4 Persentase Penduduk Miskin Menurut Kabupaten/Kota di Provinsi Kalimantan Selatan (Ribu), 2014–2018 367
Persentation of Poor People by Regency/City in South Borneo Province (Thousand), 2014–2018 367

12.1.5 Indeks Pembangunan Manusia Menurut Kabupaten/Kota di Provinsi Kalimantan Selatan, 2014–2018 368
Human Development Index by Regency/City in South Borneo Province, 2014–2018 368

12.1.6 Indeks Gini Rasio Menurut Kabupaten/Kota di Provinsi Kalimantan Selatan, 2014–2018..... 369
Gini Ratio Index by Regency/City in South Borneo Province, 2014–2018 369

DAFTAR GAMBAR/LIST OF FIGURES

	halaman <i>page</i>
1 Luas Wilayah Menurut Kecamatan di Kabupaten Barito Kuala (km ²), 2018	6
<i>Total Area by Subdistrict in Barito Kuala Regency (square.km),2018.....</i>	<i>6</i>
2 Jumlah Desa dan Kelurahan Menurut Kecamatan di Kabupaten Barito Kuala, 2018	18
<i>Number of Villages by Subdistricts in Barito Kuala Regency, 2018</i>	<i>18</i>

<https://baritokualakab.bps.go.id>

PENJELASAN UMUM/EXPLANATORY NOTES

Tanda-tanda, satuan-satuan, dan lain-lainnya yang digunakan dalam publikasi ini adalah sebagai berikut:

Symbols, measurement units, and acronyms which are used in this publication, are as follows:

1. TANDA-TANDA/SYMBOLS

Data tidak tersedia/Data not available	: ...
Tidak ada atau nol /Null or zero	: –
Data dapat diabaikan/Data negligible	: 0
Tanda decimal/Decimal point	: ,
Data tidak dapat ditampilkan/Not applicable	: NA
Angka perkiraan/Estimated figures	: e
Angka sementara/Preliminary figures	: x
Angka sangat sementara/Very preliminary figures	: xx
Angka diperbaiki/Revised figures	: r

2. SATUAN/UNITS

barel/barrel	:158,99 liter/litres = 1/6,2898 m ³
hektar (ha)/hectare (ha)	:10 000 m ²
kilometer (km)/kilometres (km)	:1 000 meter/meters (m)
knot/knot	:1,8523 km/jam (km/hour)
kuintal/quintal	:100 kg
KWh	:1 000 Watt hour
MWh	:1 000 KWh
liter (untuk beras)/litre (for rice)	:0,80 kg
ons/ounce	:28,31 gram/grams
ton	:1 000 kg

Satuan lain: buah, dus, butir, helai/lembar, kaleng, batang, pulsa, ton kilometer (ton-km), jam, menit, persen (%).

Other units: unit, pack, pieces, sheet, tin, pulse, ton-kilometres(ton-km), hour, minute, percent (%).

Perbedaan angka di belakang koma disebabkan oleh pembulatan angka.

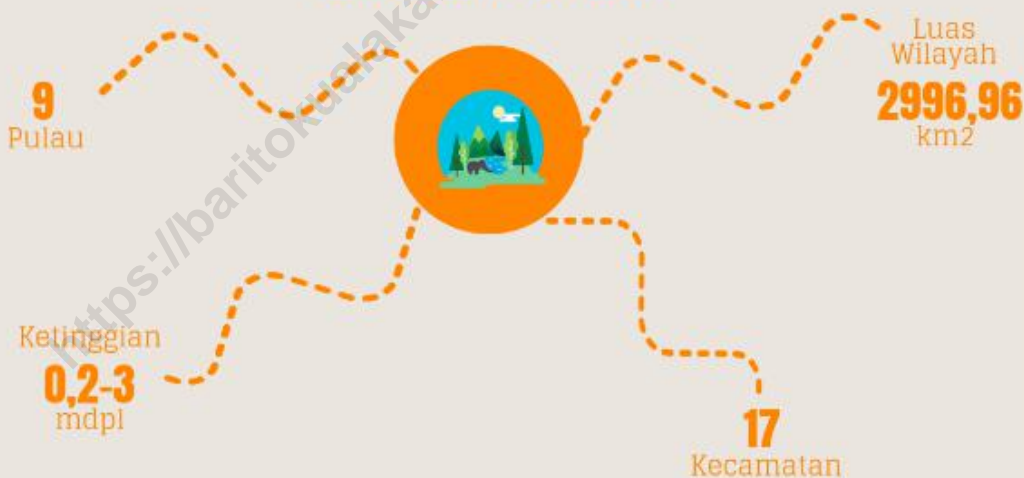
The difference in decimal numbers is caused by rounding.

<https://baritokualakab.bps.go.id>

BAB CHAPTER 1

GEOGRAFI DAN IKLIM GEOGRAPHY AND CLIMATE

KAB. BARITO KUALA



IKLIM

Rata-rata
Curah Hujan

201,12

mm³

Rata-rata
Hari Hujan

11

hari / bulan

PENJELASAN TEKNIS**TECHNICAL NOTES**

- | | |
|--|---|
| <p>1. Secara astronomis, Kabupaten Barito Kuala terletak pada 2°29'50" - 3°30'18" Lintang Selatan dan 114°20'50" - 114°50'18" Bujur Timur.</p> | <p>1. Astronomically, Barito Kuala Regency is located at 2°29'50" - 3°30'18" S and 114°20'50" - 114°50'18" E.</p> |
| <p>2. Berdasarkan posisi geografisnya, Kabupaten Barito Kuala memiliki batas-batas: Utara - Kabupaten Hulu Sungai Utara dan Kabupaten Tapin, sebelah selatan Laut Jawa, sebelah timur berbatasan dengan Kabupaten Banjar dan Kota Banjarmasin, sedangkan sebelah barat berbatasan dengan Kabupaten Kapuas Propinsi Kalimantan Tengah.</p> | <p>2. In terms of geographic position, Barito Kuala Regency has boundaries as follows: North – Hulu Sungai Utara Regency and Tapin; South – Jawa Sea; Banjar Regency and Banjarmasin City at East and Middle Kalimantan Province at West.</p> |
| <p>3. Luas wilayah Kabupaten Barito Kuala adalah 2.996,96 km² atau 7,99 persen dari luas propinsi Kalimantan Selatan. Kabupaten Barito Kuala meliputi 17 kecamatan dengan wilayah terluas yaitu Kecamatan Kuripan seluas 343,5 km² (11,46%) dan Kecamatan Mandastana 339,0 km² (11,31%). Sedangkan daerah yang wilayahnya paling kecil adalah Kecamatan Wanaraya dengan luasnya sebesar 37,50 km² (1,25%).</p> | <p>3. It is 2.996,96 KM² of width and up to 7,99 % from the total width of South Kalimantan Province. Barito Kuala Regency consists of 17 districts. The widest district area is District of Kuripan with 343,5 km² of width (11,46%), followed with District of Mandastana in 339,0 km² of width (11,31%) while the narrowest district area belongs to District of Wanaraya in 37,50 km² of width (1,25%).</p> |

GEOGRAPHY AND CLIMATE

4. Bentuk morfologi Kabupaten Barito Kuala merupakan dataran rendah dengan ketinggian 0,2 sampai dengan 3 meter dari permukaan laut. Karena merupakan dataran rendah maka hampir di semua kecamatan tumbuh hutan galam yang digunakan sebagai bahan bangunan dan purun yang dimanfaatkan untuk anyaman tikar, bakul dsb. Barito Kuala dibelah oleh Sungai Barito yang membentang dari selatan sebagai muara sungainya (Kecamatan Tabunganen) hingga ke-utara (Kecamatan Kuripan).
5. Selain Sungai Barito, sungai yang ada di Kabupaten Barito Kuala antara lain: Selain Sungai Barito, sungai yang ada di Kabupaten Barito Kuala antara lain: Sungai Negara, Sungai Kapuas, Sungai Alalak, Sungai Puntik, Saluran Drainase Tamban, Saluran Drainase Anjir Pasar, Saluran Drainase Tabukan dan Saluran Drainase Tabunganen. Sungai-sungai ini selain berguna untuk transportasi, juga untuk pengairansawah
4. Barito Kuala known as a lowland with the high 0.2 – 3 meters above the sea surface. Due to this, most of the district area in this regency grown by glam forest which used as building materilas, also grown by purun which used as plaited ma. Barito Kuala is passed by Barito River that started from south (District of Tabunganen) and ended at north (District of Kuripan).
5. There's also another rivers pass trough in Barito Kuala, among them Negara River, Kapuas River, Alalak River, Puntik River, Tamban Drainage, Anjir Pasar Drainage, Tabukan Drainage, and Tabunganen Drainage . These rivers are not only for transportation but also for field irrigation.

ULASAN**DESCRIPTION**

Wilayah administrasi Kabupaten Barito Kuala terdiri dari 17 Kecamatan dengan luas daratan masing-masing, yaitu: Tabunganen (240 km²), Tamban (164,30 km²), Mekarsari (143,50 km²), Anjir Pasar (126 km²), Anjir Muara (116,75 km²), Alalak (107,35 km²), Mandastana (136 km²), Belawang (80,25 km²), Wanaraya (37,50 km²), Barambai (183 km²), Rantau Badauh (261,81 km²), Cerbon (206 km²), Bakumpai (261 km²), Marabahan (221 km²), Tabukan (166 km²), Kuripan (343,50 km²) dan Jejangkit (203 km²).

Curah hujan di suatu tempat antara lain dipengaruhi oleh iklim, geografi dan pertemuan arus udara. Curah hujan tertinggi pada tahun 2018 terjadi pada bulan Desember yaitu sebesar 393,41 mm³. Sedangkan curah hujan terendah terjadi di bulan Juli yaitu sebesar 75,12 mm³.

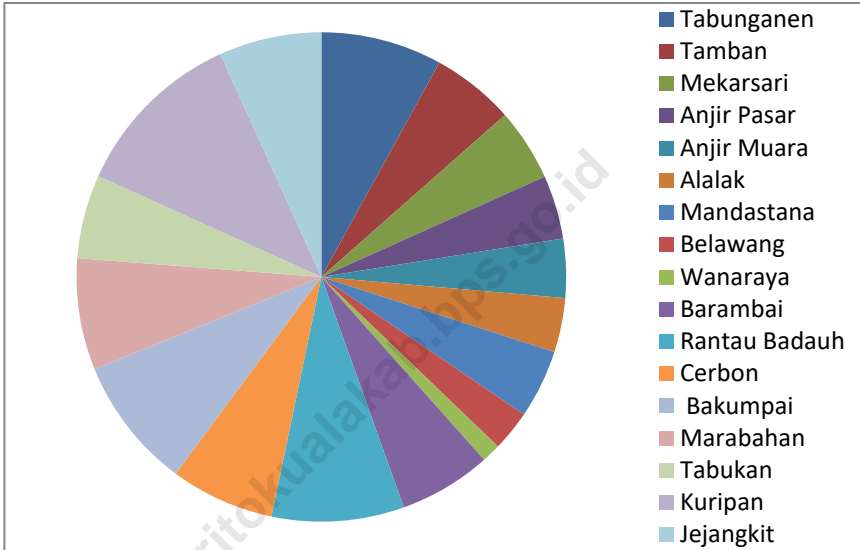
Jumlah hari hujan terbanyak adalah di bulan Desember sebesar 19 hari. Hari hujan terjarang terjadi di bulan Agustus sebanyak 3 hari hujan.

Barito Kuala Regency is divided into seventeen subdistricts with each land area as following: Tabunganen (240 km²), Tamban (164,30 km²), Mekarsari (143,50 km²), Anjir Pasar (126 km²), Anjir Muara (116,75 km²), Alalak (107,35 km²), Mandastana (136 km²), Belawang (80,25 km²), Wanaraya (37,50 km²), Barambai (183 km²), Rantau Badauh (261,81 km²), Cerbon (206 km²), Bakumpai (261 km²), Marabahan (221 km²), Tabukan (166 km²), Kuripan (343,50 km²) dan Jejangkit (203 km²).

Rainfall at some place influenced by climate, geography condition, and air current. The highest rainfall for 2018 occurred on December with 393,41 mm³ in each while the lowest air current happened on July with 75,12 mm³.

The most rain day took place on December with 19 rain days, and the least happened on August with just 3 rain days.

Gambar 1 Luas Wilayah Menurut Kecamatan di Kabupaten Barito Kuala (km²), 2018
Picture **1** *Total Area by Subdistrict in Barito Kuala Regency (square.km),2018*



1.1 KONDISI GEOGRAFI/*GEOGRAPHY CONDITION*

Tabel 1.1.1 Luas Daerah dan Jumlah Pulau Menurut Kecamatan di Kabupaten Barito Kuala, 2018
Total Area and Number of Islands by Subdistrict in Barito Kuala Regency, 2018

	Kecamatan <i>Subdistrict</i>	Ibukota Kecamatan <i>Capital of Subdistrict</i>	Luas (km ²) <i>Total Area (square.km)</i>
	(1)	(2)	(3)
1	Tabunganen	Tabunganen Kecil	240,00
2	Tamban	Purwosari I	164,30
3	Mekarsari	Tamban Raya	143,50
4	AnjirPasar	Anjir Pasar Kota I	126,00
5	AnjirMuara	Anjir Muara Kota	116,75
6	Alalak	Handil Bakti	107,35
7	Mandastana	Puntik Luar	136,00
8	Jejangkit	Jejangkit Pasar	203,00
9	Belawang	Belawang	80,25
10	Wanaraya	Kolam Kiri	37,50
11	Barambai	Barambai	183,00
12	RantauBadauh	Sungai Gampa	261,81
13	Cerbon	Bantuil	206,00
14	Bakumpai	Lepasan	261,00
15	Marabahan	Marabahan Kota	221,00
16	Tabukan	Teluk Tamba	166,00
17	Kuripan	Rimbun Tulang	343,50
	Barito Kuala	Marabahan	2 996,96

Lanjutan Tabel/*Continued Table 1.1.1*

	Kecamatan Subdistrict	Persentase Terhadap Luas Percentage to Area	Jumlah Pulau Number of Islands
	(1)	(2)	(3)
1	Tabunganen	8,01	4
2	Tamban	5,48	-
3	Mekarsari	4,79	-
4	AnjirPasar	4,20	-
5	AnjirMuara	3,90	3
6	Alalak	3,58	2
7	Mandastana	4,54	-
8	Jejangkit	6,77	-
9	Belawang	2,68	-
10	Wanaraya	1,25	-
11	Barambai	6,11	-
12	RantauBadauh	8,74	-
13	Cerbon	6,87	-
14	Bakumpai	8,71	-
15	Marabahan	7,37	-
16	Tabukan	5,54	-
17	Kuripan	11,46	-
	Barito Kuala	100,00	9

Lanjutan Tabel/*Continued Table 1.1.1*

	Kecamatan <i>Subdistrict</i>	Tinggi Wilayah (mdpl) <i>Alitude (ma.s.l)</i>	Jarak ke Ibukota Kabupaten <i>Distance to Regency Capital</i>
	(1)	(2)	(3)
1	Tabunganen	...	67,5
2	Tamban	...	77,3
3	Mekarsari	...	85,8
4	AnjirPasar	...	59,4
5	AnjirMuara	...	51,2
6	Alalak	...	43,5
7	Mandastana	...	40,1
8	Jejangkit	...	43,0
9	Belawang	...	27,2
10	Wanaraya	...	26,0
11	Barambai	...	12,0
12	RantauBadauh	...	16,7
13	Cerbon	...	4,0
14	Bakumpai	...	14,0
15	Marabahan	...	3,0
16	Tabukan	...	28,0
17	Kuripan	...	80,9
	Barito Kuala	...	

Sumber/ *Source*: Bagian Tata Pemerintahan, Sekretariat Daerah Kabupaten Barito Kuala/ *Governance Section, The Regional Secretariat of Barito Kuala Regency*

1.2 KEADAAN IKLIM/*CLIMATE CONDITION*

Tabel 1.2.1 Jumlah Curah Hujan dan Hari Hujan Menurut Bulan di Kabupaten Barito Kuala, 2018
Table *Amount of Precipitation and Number of Rainy Days by Month in Barito Kuala Regency, 2018*

Bulan/ <i>Month</i>	Curah Hujan <i>Precipitation (mm³)¹</i>	Hari Hujan <i>Rainy Days¹</i>
(1)	(2)	(3)
Januari/ <i>January</i>	217,88	14,75
Februari/ <i>February</i>	339,28	16,94
Maret/ <i>March</i>	385,85	15,38
April/ <i>April</i>	224,78	13,00
Mei/ <i>May</i>	117,18	8,75
Juni/ <i>June</i>	88,02	7,88
Juli/ <i>July</i>	75,12	7,00
Agustus/ <i>August</i>	76,46	3,75
September/ <i>September</i>	90,99	5,75
Oktober/ <i>October</i>	142,04	8,94
November/ <i>November</i>	262,44	13,69
Desember/ <i>December</i>	393,41	19,19

Catatan/*Note*: 1) Rata-rata/*Average*
 Sumber/*Source*: Dinas Pertanian, Tanaman Pangan dan Hortikultura / *Departement of Agriculture, Crops, and Holticulture*

BAB CHAPTER 2

KEUANGAN DAERAH DAN HARGA LOCAL FINANCE AND PRICE



35
Anggota
Dewan



227
Rapat
Dewan

2018

REALISASI



**BELANJA
PEMERINTAH**

1,28

Triliun
Rupiah

**PAJAK
BUMI DAN BAGUNAN**



62,23

persen

PENJELASAN TEKNIS**TECHNICAL NOTES**

- | | |
|---|--|
| <p>1. Anggota Dewan Perwakilan Rakyat Daerah (DPRD) dipilih melalui pemilihan umum (pemilu) dan dilantik dalam masa jabatan lima tahun.</p> | <p>1. <i>Regional House of Representatives (DPRD) members are elected through a general election and appointed for a five-years membership.</i></p> |
| <p>2. Susunan pemerintahan Republik Indonesia periode 2014–2019 terdiri dari presiden, wakil presiden, lembaga tinggi negara, kementerian, setingkat menteri, dan Lembaga Pemerintahan Non Kementerian (LPNK).</p> | <p>2. <i>The government structure of the Republic of Indonesia period 2009–2014 consists of president, vice president, state supreme agencies, ministries, ministerial level institutions, and non-ministerial institutions.</i></p> |
| <p>3. Lembaga tinggi negara terdiri dari Majelis Permusyawaratan Rakyat (MPR), Dewan Perwakilan Rakyat (DPR), Badan Pemeriksa Keuangan (BPK), dan Mahkamah Agung (MA), Dewan Perwakilan Daerah (DPD), Mahkamah Konstitusi (MK), dan Komisi Yudisial (KY).</p> | <p>3. <i>State supreme agencies consist of The People’s Consultative Assembly, The House of Representative, The Audit Board of the Republic of Indonesia, Supreme Court, Local Councils, Constitutional Court, and Judicial Commision.</i></p> |
| <p>4. Kementerian terdiri dari kementerian koordinator dan kementerian.</p> | <p>4. <i>Ministries consist of coordinating ministry and departmental ministry.</i></p> |
| <p>5. Kementerian koordinator terdiri dari bidang politik, hukum, dan keamanan (Polhukam), bidang perekonomian, bidang</p> | <p>5. <i>Coordinating ministries consist of Coordinating Ministry for Political, Legal, and Security Affairs, Coordinating Ministry for the</i></p> |

GOVERNMENT

pembangunan manusia dan kebudayaan, dan bidang kemaritiman.

Economy, Coordinating Ministry for Maritime Affairs, and Coordinating Ministry for Human Development and Culture

6. Kementerian terdiri dari Kementerian Sekretaris Negara, Kementrian Dalam Negeri, Kementerian Luar Negeri, Kementerian Perencanaan Pembangunan Nasional/Bappenas, Kementerian Pertahanan, Kementerian Hukum dan Hak Asasi Manusia, Kementerian Keuangan, Kementerian Energi dan Sumber Daya Mineral, Kementerian Perindustrian, Kementerian Perdagangan, Kementerian Pertanian, Kementerian Perhubungan, Kementerian Kelautan dan Perikanan, Kementerian Ketenagakerjaan, Kementerian Badan Usaha Milik Negara, Kementerian Koperasi dan UKM, Kementerian Pekerjaan Umum dan Perumahan Rakyat, Kementerian Lingkungan Hidup dan Kehutanan, Kementerian Agraria dan Tata Ruang/Badan Pertanahan Nasional, Kementerian Kesehatan, Kementerian Kebudayaan dan Pendidikan Dasar Menengah, Kementerian Sosial, Kementerian Agama, Kementerian Pariwisata, Kementerian

6. *Departmental Ministries consist of State Secretary; Ministry of Home Affairs; Ministry of Foreign Affairs; Ministry of National Development Planning/Chairperson of National Development Planning Agency; Ministry of Defense; Ministry of Justice and Human Rights; Ministry of Finance; Ministry of Energy and Mineral Resources; Ministry of Industry; Ministry of Trade; Ministry of Agriculture; Ministry of Transportation; Ministry of Maritime Affairs and Fisheries; Ministry of Manpower; Ministry of State Owned Enterprises; Ministry of Cooperatives and Small and Medium Enterprises; Ministry of Public Works and Public Housing; Ministry of Environment and Forestry; Ministry of Agrarian Affairs and Spatial Planning/National Land Agency; Ministry of Health; Ministry of Culture and Elementary & Secondary Education; Ministry of Social Services; Ministry of Religious Affairs; Ministry of Tourism; Ministry of*

Komunikasi dan Informatika, Kementerian Pendayagunaan Aparatur Negara dan Reformasi Birokrasi, Kementerian Pemuda dan Olahraga, Kementerian Desa, Pembangunan Daerah Tertinggal dan Transmigrasi, Kementerian Riset Teknologi dan Pendidikan Tinggi, dan Kementerian Pemberdayaan Perempuan dan Perlindungan Anak.

Communication and Informatics; Ministry of Empowerment of State Apparatus and Bureaucracy Reform; Ministry of Youth and Sports Affairs; Ministry of Village Development, Disadvantaged Regions and Transmigration; Ministry of Research, Technology, and Higher Education; and Ministry of Women Empowerment and Child Protection

7. Setingkat Menteri terdiri dari Kejaksaan Agung, Tentara Nasional Indonesia, dan Kepolisian Negara Republik Indonesia

7. *Ministerial Level Officials consist of, Attorney General, Indonesian National Defense Force, and Indonesian National Police.*

8. Lembaga Pemerintah Non Kementerian terdiri dari Arsip Nasional Republik Indonesia, Badan Intelijen Negara, Badan Kepegawaian Negara, Badan Kependudukan dan Keluarga Berencana Nasional, Badan Koordinasi Penanaman Modal, Badan Informasi Geospasial, Badan Meteorologi, Klimatologi, dan Geofisika, Badan Narkotika Nasional, Badan Nasional Penanggulangan Bencana, Badan Nasional Penanggulangan Terorisme, Badan Nasional Penempatan dan Perlindungan Tenaga Kerja Indonesia, Badan Pengawasan Obat dan Makanan,

8. *Non Ministerial Institutions consist of National Archive of the Republic of Indonesia, State Intelligence Board, National Civil Service Agency, National Population and Family Planning Board, Investment Coordinating Board, Geospatial Information Agency, Meteorology, Climatology, and Geophysics Agency, National Narcotics Agency, National Agency for Disaster Management, National Counter Terrorism Agency, The National Authority for The Placement and Protection of Indonesian Overseas Workers, National Agency of Drugs and Foods Control, Nuclear Energy Controlling Board, Audit and*

GOVERNMENT

Badan Pengawasan Tenaga Nuklir, Badan Pengawasan Keuangan dan Pembangunan, Badan Pengkajian dan Penerapan Teknologi, Badan Pusat Statistik, Badan SAR Nasional, Badan Standardisasi Nasional, Badan Tenaga Nuklir Nasional, Lembaga Administrasi Negara, Lembaga Ilmu Pengetahuan Indonesia, Lembaga Ketahanan Nasional, Lembaga Kebijakan Pengadaan Barang/Jasa Pemerintah, Lembaga Penerbangan dan Antariksa Nasional, Lembaga Sandi Negara, dan Perpustakaan Nasional Republik Indonesia.

Development Supervising Agency, Agency for the Assesment and Application Technology, BPS-Statistics Indonesia, National Search and Rescue Agency, National Standardization Board, National Nuclear Energy Board, National Institute of Administration, National Institute of Science, National Resilience Institute, Government Procurement Policy Board, National Institute of Space and Aeronautics, National Crypto Agency, and National Library of Republic of Indonesia.

ULASAN

DESCRIPTION

Wilayah administrasi Kabupaten Barito Kuala dengan ibukotanya Marabahan terdiri dari 17 kecamatan dan 201 desa/kelurahan.

Administration area of Barito Kuala Regency with Marabahan as its capital consist of 17 subdistricts and 201 villages/kelurahan.

Banyaknya sidang/rapat di DPRD Kabupaten Barito Kuala selama Tahun 2018 adalah 227 kali. Anggota DPRD di Kabupaten Barito Kuala berjumlah 35 dengan 29 orang laki-laki dan 6 perempuan. Anggota DPRD berasal dari 8 partai. Anggota DPRD terbanyak berasal dari partai Golkar yaitu sebanyak 13 orang yang terdiri dari 9 laki-laki dan 4 perempuan. Dan anggota partai sedikit berasal dari partai PPP yaitu sebanyak 1 orang.

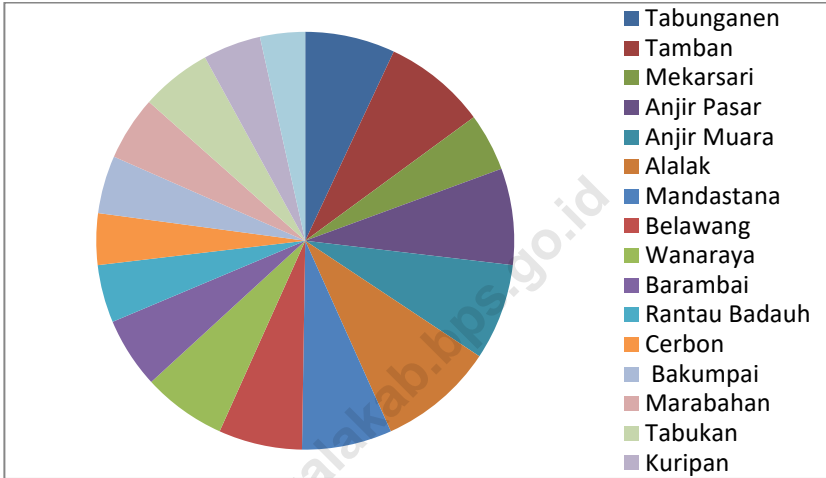
Amount of meeting/session held in Assembly of Barito Kuala Regency during 2017 is 227 times. The number of Members of The Regional House of Representatives by Political Parties in Barito Kuala Regency is 35 person, 29 male and 6 female. They are from 8 different parties. Most of the members are from Golkar parties which up to 13 person, 9 male and 4 female. And there are 1 person from PPP parties.

Jumlah Pegawai Negeri Sipil di Pemerintah Kabupaten Barito Kuala berjumlah 4.822 orang yaitu 2.485 laki-laki dan 2.337 perempuan. Berdasarkan golongan maka jumlah yang paling terbesar adalah PNS dengan golongan III yaitu sebesar 2.549 orang dan paling sedikit adalah PNS golongan I berjumlah 89 orang. Berdasarkan pendidikan jumlah PNS yang berpendidikan Sarjana (S-1/2/3) yang yaitu berjumlah 2.693 orang dan PNS yang berpendidikan SMA yaitu berjumlah 828 orang.

Total of Civil servant at Local Government of Barito Kuala Regency is up to 4.822 persons, 2.485 men and 2.337 women. Based on wage scale, the most of them belongs to 3rd wage scale, 2.549 persons and the 1st wage scale amount to 89 persons. While based on education, Civil servant whom having a Bachelor S1/S2/S3 education is the most at local government, up to 2.693 person. Other, 828 persons have Senior High School education.

GOVERNMENT

Gambar 2 Jumlah Desa dan Kelurahan Menurut Kecamatan di Kabupaten Barito Kuala, 2018
Picture **Number of Villages by Subdistricts in Barito Kuala Regency, 2018**



2.1 WILAYAH ADMINISTRATIF/*ADMINISTRATIVE AREA*

Tabel 2.1.1 Jumlah Kelurahan Menurut Kecamatan di Kabupaten Barito Kuala, 2018
Table *Number of Sub District by Subdistricts in Barito Kuala Regency, 2018*

	Kecamatan <i>Subdistrict</i>	2014	2015	2016	2017	2018
	(1)	(2)	(3)	(4)	(5)	(6)
1	Tabunganen	-	-	-	-	-
2	Tamban	-	-	-	-	-
3	Mekarsari	-	-	-	-	-
4	Anjir Pasar	-	-	-	-	-
5	Anjir Muara	-	-	-	-	-
6	Alalak	3	3	3	3	3
7	Mandastana	-	-	-	-	-
8	Jejangkit	-	-	-	-	-
9	Belawang	-	-	-	-	-
10	Wanaraya	-	-	-	-	-
11	Barambai	-	-	-	-	-
12	Rantau Badauh	-	-	-	-	-
13	Cerbon	-	-	-	-	-
14	Bakumpai	1	1	1	1	1
15	Marabahan	2	2	2	2	2
16	Tabukan	-	-	-	-	-
17	Kuripan	-	-	-	-	-
	Barito Kuala	6	6	6	6	6

Catatan/ *Note*: ¹Termasuk kelurahan dan Unit Permukiman Transmigrasi (UPT)/*Include Transmigration Settlement Unit*
 Sumber/ *Source*:: Peraturan Kepala Badan Pusat Statistik Nomor 3 Tahun 2019 Tanggal 6 Mei 2019 tentang Perubahan Atas Peraturan Kepala Badan Pusat Statistik Nomor 90 Tahun 2018 tentang Kode dan Nama Wilayah Kerja Statistik Tahun 2018/Chief Statistician Regulation Number 3/2019, May 6 2019, as a revision of Chief Statistician Regulation Number 90 of 2018 on Code and Name of Regional Level of Data Collection.

GOVERNMENT

Tabel 2.1.2 Jumlah Desa¹ Menurut Kecamatan di Kabupaten Barito Kuala, 2018
Table Number of Villages¹ by Subdistricts in Barito Kuala Regency, 2018

	Kecamatan Subdistrict	2014	2015	2016	2017	2018
	(1)	(2)	(3)	(4)	(5)	(6)
1	Tabunganen	14	14	14	14	14
2	Tamban	16	16	16	16	16
3	Mekarsari	9	9	9	9	9
4	Anjir Pasar	15	15	15	15	15
5	Anjir Muara	15	15	15	15	15
6	Alalak	18	18	18	18	18
7	Mandastana	14	14	14	14	14
8	Jejangkit	7	7	7	7	7
9	Belawang	13	13	13	13	13
10	Wanaraya	13	13	13	13	13
11	Barambai	11	11	11	11	11
12	Rantau Badauh	9	9	9	9	9
13	Cerbon	8	8	8	8	8
14	Bakumpai	9	9	9	9	9
15	Marabahan	10	10	10	10	10
16	Tabukan	11	11	11	11	11
17	Kuripan	9	9	9	9	9
	Barito Kuala	201	201	201	201	201

Catatan/ Note: ¹Termasuk kelurahan dan Unit Permukiman Transmigrasi (UPT)/Include Transmigration Settlement Unit
 Sumber/ Source:: Peraturan Kepala Badan Pusat Statistik Nomor 3 Tahun 2019 Tanggal 6 Mei 2019 tentang Perubahan Atas Peraturan Kepala Badan Pusat Statistik Nomor 90 Tahun 2018 tentang Kode dan Nama Wilayah Kerja Statistik Tahun 2018/Chief Statistician Regulation Number 3/2019, May 6 2019, as a revision of Chief Statistician Regulation Number 90 of 2018 on Code and Name of Regional Level of Data Collection.

2.2 SUMBER DAYA MANUSIA/HUMAN RESOURCES

Tabel 2.2.1 Jumlah Pegawai Negeri Sipil Menurut Jabatan dan Jenis Kelamin di Kabupaten Barito Kuala, 2017 dan 2018
Number of Civil Servants by Occupation and Sex in Barito Kuala Regency, 2017 and 2018

Jabatan Occupation	2017			2018		
	Laki-Laki Male	Perempuan Female	Jumlah Total	Laki-Laki Male	Perempuan Female	Jumlah Total
(1)	(2)	(3)	(4)	(5)	(6)	(7)
Fungsional Terentu <i>Specific Functional</i>	1 167	1 745	2 912	1 082	1 699	2 781
Fungsional Umum/Staf <i>General Functional</i>	1 078	478	1 556	1 023	460	1 483
Struktural/Structural	374	138	512	380	178	558
Eselon V/5 th Echelon	0	0	0	0	0	0
Eselon IV/4 th Echelon	248	108	356	255	142	397
Eselon III/3 rd Echelon	94	28	122	98	34	132
Eselon II/2 nd Echelon	32	2	34	27	2	29
Eselon I/1 st Echelon	0	0	0	0	0	0
Jumlah/Total	2 619	2 361	4 980	2 485	2 337	4 822

Catatan/ Note: Data di atas hanya PNS Daerah Kabupaten Barito Kuala, tidak termasuk PNS Pusat/ *Those data are civil servants of Barito Kuala Regency only*

Sumber/ Source: Bapediklat Kabupaten Barito Kuala / *Regional Personnel Board of Barito Kuala Regency*

GOVERNMENT

Tabel 2.2.2 Jumlah Pegawai Negeri Sipil Menurut Tingkat Pendidikan dan Jenis Kelamin di Kabupaten Barito Kuala, 2017 dan 2018
Number of Civil Servants by Occupation and Sex in Barito Kuala Regency, 2017 and 2018

Tingkat Pendidikan <i>Educational Level</i>	2017			2018		
	Laki-Laki <i>Male</i>	Perempuan <i>Female</i>	Jumlah <i>Total</i>	Laki-Laki <i>Male</i>	Perempuan <i>Female</i>	Jumlah <i>Total</i>
(1)	(2)	(3)	(4)	(5)	(6)	(7)
Sampai dengan SD <i>Up to Primary School</i>	42	8	50	55	22	77
SLTP/Sederajat <i>General/Vocational Junior High School</i>	59	15	74	104	14	118
SMA/Sederajat <i>General/Vocational Senior High School</i>	730	416	1 146	567	261	828
Diploma I,II <i>Diploma I,II</i>	281	253	534	247	236	483
Diploma III/Sarjana Muda <i>Diploma III/Bachelor</i>	249	448	697	175	448	623
Tingkat Sarjana/Doktor/Ph.d <i>University Graduates</i>	1 240	1 207	2 447	1 337	1 356	2 693
Jumlah/Total	2 601	2 347	4 948	2 485	2 337	4 822

Catatan/ Note: Data di atas hanya PNS Daerah Kabupaten Barito Kuala, tidak termasuk PNS Pusat/ Those data are civil servants of Barito Kuala Regency only
 Sumber/ Source: Bapegdiklat Kabupaten Barito Kuala / Regional Personnel Board of Barito Kuala Regency

Tabel 2.2.3 Jumlah Pegawai Negeri Sipil Menurut Golongan Kepangkatan dan Jenis Kelamin di Kabupaten Barito Kuala, 2018
Number of Civil Servants by Hierarchy and Sex in Barito Kuala Regency, 2018

GolonganKepangkatan <i>Hierarchy</i>	Jenis Kelamin/Sex		
	Laki-Laki <i>Male</i>	Perempuan <i>Female</i>	Jumlah <i>Total</i>
(1)	(2)	(3)	(4)
I/A (Juru Muda)	5	0	5
I/B (Juru Muda Tingkat I)	15	2	17
I/C (Juru)	31	2	33
I/D (Juru Tingkat I)	32	2	34
Golongan I/Range I	83	6	89
II/A (Pengatur Muda)	109	71	180
II/B (Pengatur Muda Tingkat I)	148	67	215
II/C (Pengatur)	210	151	361
II/D (Pengatur Tingkat I)	102	177	279
Golongan II/Range II	569	466	1 035
III/A (Penata Muda)	282	522	804
III/B (Penata Muda Tingkat I)	238	260	498
III/C (Penata)	260	325	585
III/D (Penata Tingkat I)	358	304	662
Golongan III/Range III	1 138	1 411	2 549
IV/A (Pembina Muda)	595	426	1 021
IV/B (Pembina Muda Tingkat I)	78	26	104
IV/C (Pembina)	21	2	23
IV/D (Pembina Tingkat I)	1	0	1
IV/E (Pembina Utama)	0	0	0
Golongan IV/Range IV	695	454	128
Jumlah/Total	2 485	2 337	4 822

Catatan/ Note: Data di atas hanya PNS Daerah Kabupaten Barito Kuala, tidak termasuk PNS Pusat/ Those data are civil servants of Barito Kuala Regency only

Sumber/ Source: Bapediklat Kabupaten Barito Kuala / Regional Personnel Board of Barito Kuala Regency

GOVERNMENT

Tabel 2.2.4 Jumlah Pegawai Negeri Sipil Menurut Dinas/Instansi Pemerintah dan Jenis Kelamin di Kabupaten Barito Kuala, 2018
Number of Civil Servants by Institution/Office and Sex in Barito Kuala Regency, 2018

Dinas/Instansi Pemerintahan <i>Institution/Office</i>	Jenis Kelamin/Sex		
	Laki-Laki <i>Male</i>	Perempuan <i>Female</i>	Jumlah <i>Total</i>
(1)	(2)	(3)	(4)
1. Sekretariat Daerah	59	15	74
2. Dinas Pendidikan	45	10	55
3. Dinas Kesehatan	36	23	59
4. Dinas Kependudukan dan Catatan Sipil	15	9	24
5. Dinas Sosial	9	11	20
6. Dinas Tenaga Kerja dan Transmigrasi	11	6	17
7. Dinas Pekerjaan Umum dan Penataan Ruang	69	14	83
8. Dinas Kehutanan dan Perkebunan	16	5	21
9. Dinas Perhubungan	43	2	45
10. Dinas Komunikasi dan Informatika	14	6	20
11. Dinas Kepemudaan, Olah Raga, Budaya dan Pariwisata	17	7	24
12. Dinas Pertanian Tanaman Pangan dan Holtikultura	103	42	145
13. Dinas Peternakan	16	5	21
14. Dinas Ketahanan Pangan dan Perikanan	25	19	44
15. Dinas Koperasi, Perindustrian dan Perdagangan	25	13	38
16. Dinas Lingkungan Hidup	18	8	26
17. Dinas Perpustakaan dan Arsip Daerah	9	11	20
18. Dinas Pengendalian Penduduk, Keluarga Berencana, Pemberdayaan Perempuan, dan	9	9	18
19. Dinas Penanaman Modal dan Pelayanan Terpadu Satu Pintu	10	9	19

Lanjutan Tabel/Continued Table 2.2.4

	Dinas/Instansi Pemerintahan <i>Institution/Office</i>	Jenis Kelamin/Sex		
		Laki-Laki <i>Male</i>	Perempuan <i>Female</i>	Jumlah <i>Total</i>
	(1)	(2)	(3)	(4)
20.	Inspektorat Kabupaten	31	5	36
21.	Badan Pengelolaan Pajak dan Retribusi Daerah	14	8	22
22.	Badan Perencanaan Pembangunan, Penelitian, dan Pengembangan	17	7	24
23.	Badan Kepegawaian, Pendidikan, dan Pelatihan	17	7	24
24.	Badan Pengelolaan Keuangan dan Aset Daerah	16	14	30
25.	Badan Kesatuan Bangsa dan Politik	12	6	18
26.	Badan Pemberdayaan Masyarakat dan Pemerintahan Desa	8	12	20
27.	Badan Penanggulangan Bencana Daerah	11	0	11
28.	Satuan Polisi Pamong Praja	58	5	63
29.	RSUD Abdul Aziz Marabahan	45	84	129
30.	Sekretariat DPRD	15	11	26
31.	Komisi Pemilihan Umum Daerah	4	1	5
32.	Kecamatan Tabunganen	13	3	16
33.	Kecamatan Tamban	12	1	13
34.	Kecamatan Anjir Pasar	16	3	19
35.	Kecamatan Anjir Muara	13	2	15
36.	Kecamatan Alalak	7	14	21
37.	Kecamatan Mandastana	14	1	15
38.	Kecamatan Rantau Badauh	11	4	15
39.	Kecamatan Belawang	15	6	21
40.	Kecamatan Bakumpai	10	7	17
41.	Kecamatan Kuripan	14	1	15

GOVERNMENT

Lanjutan Tabel/Continued Table 2.2.4

Dinas/Instansi Pemerintahan <i>Institution/Office</i>		Jenis Kelamin/Sex		
		Laki-Laki <i>Male</i>	Perempuan <i>Female</i>	Jumlah <i>Total</i>
(1)	(2)	(3)	(4)	
42.	Kecamatan Tabukan	17	0	17
43.	Kecamatan Mekarsari	9	3	12
44.	Kecamatan Barambai	11	4	15
45.	Kecamatan Marabahan	10	9	19
46.	Kecamatan Wanaraya	15	3	18
47.	Kecamatan Jejangkit	14	1	15
48.	Kelurahan Marabahan Kota	6	2	8
49.	Kelurahan Berangas Barat	8	3	11
50.	Kelurahan Berangas	9	5	14
51.	Kelurahan Handil Bakti	6	5	11
52.	Kelurahan Lepas	7	1	8
53.	Kelurahan Ulu Benteng	4	1	5
54.	Unit Pelayanan Teknis	97	56	153
55.	Sekolahan-Sekolahan (SD, SLTP, dan SLTA)	1 177	1 322	2 499
56.	Gudang Farmasi, Klinik Handil Bakti dan Puskesmas	165	492	657
57.	Dinas Pengendalian Penduduk, KB, Pemberdayaan Perempuan dan Perlindungan Anak	9	9	18

Catatan/ Note: Data di atas hanya PNS Daerah Kabupaten Barito Kuala, tidak termasuk PNS Pusat/ Those data are civil servants of Barito Kuala Regency only

Sumber/ Source: Bapegdiklat Kabupaten Barito Kuala / Regional Personnel Board of Barito Kuala Regency

2.3 DEWAN PERWAKILAN RAKYAT DAERAH/ *THE REGIONAL HOUSE OF REPRESENTATIVE*

Tabel 2.3.1 Jumlah Anggota Dewan Perwakilan Rakyat Daerah Menurut Partai Politik dan Jenis Kelamin di Kabupaten Barito Kuala, 2018
Number of Members of The Regional House of Representatives by Political Parties and Sex in Barito Kuala Regency, 2018

Partai Politik <i>Political Parties</i>	Jenis Kelamin/Sex		
	Laki-Laki <i>Male</i>	Perempuan <i>Female</i>	Jumlah <i>Total</i>
(1)	(2)	(3)	(4)
1. Golkar	9	4	13
2. Gerindra	4	0	4
3. PAN	2	1	3
4. PDI Perjuangan	4	0	4
5. PKB	4	0	4
6. PPP	1	0	1
7. Hanura	2	0	2
8. PKS	3	1	4
Jumlah/Total	29	6	35

Sumber/ Source: Sekretariat DPRD Kabupaten Barito Kuala/ *Regional Parliamentry Assembly Secretary of Barito Kuala Regency*

GOVERNMENT

Tabel 2.3.2 Jumlah Anggota Dewan Perwakilan Rakyat Daerah Menurut Kecamatan dan Jenis Kelamin di Kabupaten Barito Kuala, 2018
Table Jumlah Anggota Dewan Perwakilan Rakyat Daerah Menurut Kecamatan dan Jenis Kelamin di Kabupaten Barito Kuala, 2018
Number of Members of The Regional House of Representatives by Subdistrict and Sex in Barito Kuala Regency, 2018

Kecamatan Subdistrict	Jenis Kelamin/Sex		
	Laki-Laki Male	Perempuan Female	Jumlah Total
(1)	(2)	(3)	(4)
1. Tabunganen	6	1	7
2. Tamban	1	0	1
3. Mekarsari	1	0	1
4. Anjir Pasar	1	0	1
5. Anjir Muara	6	0	6
6. Alalak	5	1	6
7. Mandastana	1	0	1
8. Jejangkit	1	0	1
9. Belawang	0	1	1
10. Wanaraya	1	0	1
11. Barambai	0	1	1
12. Rantau Badauh	2	1	3
13. Cerbon	1	0	1
14. Bakumpai	1	0	1
15. Marabahan	1	0	1
16. Tabukan	0	1	1
17. Kuripan	1	0	1
Barito Kuala	29	6	35

Sumber/ Source: Sekretariat DPRD Kabupaten Barito Kuala/ Regional Parliamentary Assembly Secretary of Barito Kuala Regency

Tabel 2.3.3 Jumlah Sidang/Rapat Dewan Perwakilan Rakyat Daerah Kabupaten Barito Kuala, 2014-2018
Number of Regional Parliamentry Meetings of Barito Kuala Regency, 2014-2018

Jenis Sidang/Rapat <i>Meeting</i>		Tahun / Year				
		2014	2015	2016	2017	2018
(1)		(2)	(3)	(4)	(5)	(6)
1.	Rapat Paripurna	19	29	26	30	25
2.	Rapat Paripurna Istimewa	3	-	1	-	-
3.	Rapat Intern DPRD	-	-	-	-	-
4.	Rapat Pimpinan DPRD	8	-	-	6	2
5.	Rapat Badan Kehormatan DPRD	-	-	-	-	-
6.	Rapat Badan Legislasi Daerah	2	5	3	10	4
7.	Rapat Badan Musyawarah	18	25	29	28	30
8.	Rapat Badan Anggaran	2	-	6	-	-
9.	Rapat Kerja Badan Anggaran	-	2	-	3	4
10.	Rapat Panitia Khusus	-	-	-	-	-
11.	Rapat Kerja Panitia Khusus	4	39	27	20	3
12.	Rapat Fraksi	-	-	-	4	4
13.	Rapat Intern Komisi	-	-	-	11	4
14.	Rapat Komisi	86	111	101	96	16
15.	Rapat Gabungan Komisi	11	-	-	34	4
16.	Rapat Dengar Pendapat Komisi	-	-	-	-	-
17.	Rapat Dengar Pendapat Gabungan Komisi	4	9	7	6	7
18.	Kunjungan Kerja Komisi Dalam Daerah Kabupaten	4	35	46	46	22
19.	Kunjungan Kerja Komisi Luar Daerah Kabupaten	4	9	22	15	21
20.	Kunjungan Kerja Komisi Luar Propinsi	27	33	37	45	55
21.	Kunjungan Reses DPRD	2	1	1	2	2
22.	Kunjungan Semua DPRD	-	-	-	-	-
23.	Rapat Pembahasan Perda-perda	-	-	-	-	24
Jumlah/ Total		194	298	306	356	227

Sumber/ Source: Sekretariat DPRD Kabupaten Barito Kuala/ Regional Parliamentry Assembly Secretary of Barito Kuala Regency

GOVERNMENT

Tabel 2.3.4 Jumlah Surat Keputusan Dewan Perwakilan Rakyat Daerah Kabupaten Barito Kuala, 2014-2018
Number of Law Product of Regional Parliamentary Meetings of Barito Kuala Regency, 2014-2018

Jenis Surat Keputusan <i>Law Product</i>	Tahun / Year				
	2014	2015	2016	2017	2018
(1)	(2)	(3)	(4)	(5)	(6)
01. Surat Keputusan DPRD	40	51	43	50	46
02. Surat Keputusan Pimpinan DPRD	-	-	-	-	-
Lain Lain :					
Peraturan Daerah	5	18	16	11	9
Pendidikan dan Pelatihan DPRD	11	5	3	7	6
Jumlah/ Total	56	74	62	68	61

Sumber/ Source: Sekretariat DPRD Kabupaten Barito Kuala/ Regional Parliamentary Assembly Secretary of Barito Kuala Regency

2.4 KEUANGAN DAERAH/*GOVERNMENT FINANCE*

Tabel 2.4.1 Realisasi Pendapatan Pemerintah Kabupaten Barito Kuala Menurut Jenis Pendapatan (ribu rupiah), 2015–2018
Table Actual Revenues of Government of Barito Kuala Regency by Source of Revenues (thousand rupiahs), 2015–2018

Jenis Pendapatan <i>Source of Revenues</i>		2017	2018
(1)		(4)	(5)
1.	Pendapatan Asli Daerah (PAD)/Original Local Government Revenue	92 134 311	105 162 770
1.1	Pajak Daerah/ <i>Local Taxes</i>	48 098 803	57 669 635
1.2	Retribusi Daerah/ <i>Rebtributions</i>	3 432 080	4 211 831
1.3	Hasil Perusahaan Milik Daerah dan Pengelolaan Kekayaan Daerah yang Dipisahkan/ <i>Income of Regional Gov Corporate and Management of Separated Reg GovWealth</i>	7 006 028	8 891 149
1.4	Lain-lain PAD yang Sah/ <i>Other Original Local Gov Revenue</i>	33 597 400	34 390 155
2.	Dana Perimbangan/Balanced Budget	862 497 591	908 836 599
2.1	Bagi Hasil Pajak/ <i>Tax Sharing</i>	16 154 428	17 310 474
2.2	Bagi Hasil Bukan Pajak/Sumber Daya Alam/ <i>Non Tax/Natural Resources Sharing</i>	79 429 379	126 171 287
2.3	Dana Alokasi Umum <i>General Allocation Funds</i>	563 856 750	565 599 843
2.4	Dana Alokasi Khusus <i>Special Allocation Funds</i>	203 057 034	199 754 995
3	Lain-lain Pendapatan yang Sah/Other Legal Revenue	269 415 508	267 758 968
3.1	Pendapatan Hibah/ <i>Grants</i>	54 347 959	33 378 659
3.2	Dana Darurat/ <i>Emergency Funds</i>	-	-
3.3	Dana Bagi Hasil Pajak dari Provinsi dan Pemerintah Daerah Lainnya/ <i>tax sharing from province and other local governments</i>	58 851 295	66 976 238
3.4	Dana Penyesuaian dan Otonomi Daerah <i>Otonomous Region and Balancing Funds</i>	156 216 254	167 404 071
3.5	Bantuan Keuangan dari Provinsi atau Pemerintah Daerah Lainnya/ <i>financial assistance from province and other local governmentgovernments</i>	-	-
3.6	Lainnya/ <i>Other Funds</i>	-	-
Jumlah/Total		1 224 047 411	1 281 758 336

Sumber/ Source: Badan Pengelolaan Keuangan dan Aset Daerah Kabupaten Barito Kuala/ *Board of Finance and Asset Management of Barito Kuala Regency*

GOVERNMENT

Tabel 2.4.2 Realisasi Belanja Pemerintah Kabupaten Barito Kuala Menurut Jenis Belanja (ribu rupiah), 2017–2018
Actual Expenditures of Government of Barito Kuala Regency by Kind of Expenditures (thousand rupiahs), 2017–2018

Jenis Belanja <i>Kind of Expenditures</i>		2017	2018
(1)		(4)	(5)
1.	Belanja Tidak Langsung <i>Indirect Expenditure</i>	693 948 085	683 545 410
1.1	Belanja Pegawai/Personnel expenditure	451 297 640	461 006 436
1.2	Belanja Bunga/Retributions	0	0
1.3	Belanja Subsidi <i>Subsidies Expenditure</i>	0	0
1.4	Belanja Hibah/Grant	12 426 891	9 331 600
1.5	Belanja Bantuan Sosial <i>Social Expenditure</i>	9 774 150	7 954 239
1.6	Belanja Bagi Hasil kepada Provinsi/Kabupaten/Kota <i>Sharing Fund Expenditure to Provincial/District/City and Village Government</i>	3 981 752	4 717 142
1.7	Belanja Bantuan Keuangan kepada Provinsi/Kabupaten/ Kota dan Pemerintah Desa <i>Financial Assistance Expenditure to Provincial/District/City and Village Government</i>	216 078 692	200 166 821
1.8	Belanja Tidak Terduga <i>Unpredicted Expenditure</i>	388 960	369 172
2.	Belanja Langsung <i>Direct Expenditure</i>	459 324 679	552 454 447
2.1	Belanja Pegawai/Personnel expenditure	15 245 915	12 146 454
2.2	Belanja Barang dan Jasa <i>Goods and Services Expenditure</i>	228 431 584	255 688 669
2.3	Belanja Modal <i>Capital expenditure</i>	215 647 180	284 619 323
Jumlah/Total		1 153 272 765	1 235 999 857

Sumber/ Source: Badan Pengelolaan Keuangan dan Aset Daerah Kabupaten Barito Kuala/ Board of Finance and Asset Management of Barito Kuala Regency

Tabel 2.4.3 **Ketetapan dan Realisasi Pajak Bumi dan Bangunan (PBB) di Kabupaten Barito Kuala, 2018**
Target and Realization of Land and Building Taxes in Barito Kuala Regency, 2018

Kecamatan <i>Subdistrict</i>	Ketetapan <i>Determination</i>	Realisasi <i>Realization</i>	Persentase (%) <i>Percentage</i>
(1)	(2)	(3)	(4)
1 Tabunganen	167 898 059	169 572 179	100,99
2 Tamban	793 724 971	720 423 365	90,76
3 Mekarsari	36 188 130	33 813 330	93,44
4 Anjir Pasar	211 216 942	145 305 221	68,79
5 Anjir Muara	121 220 897	68 219 446	56,28
6 Alalak	1 725 844 631	705 103 766	40,86
7 Mandastana	138 895 698	72 206 430	51,99
8 Jejangkit	33 731 436	34 713 517	102,91
9 Belawang	52 346 645	53 206 205	101,64
10 Wanaraya	88 981 020	90 532 111	101,74
11 Barambai	80 497 365	55 721 906	69,22
12 Rantau Badauh	45 612 581	39 254 424	86,06
13 Cerbon	63 864 410	65 279 947	102,22
14 Bakumpai	55 042 477	32 407 213	58,88
15 Marabahan	335 329 051	170 614 679	50,88
16 Tabukan	41 976 143	44 120 121	105,11
17 Kuripan	61 539 028	22 417 384	36,43
Jumlah/Total	4 053 909 484	2 522 911 244	62,23

Sumber/ Source:

Badan Pengelolaan Pajak dan Retribusi Daerah / Board of Regional Tax and Retribution

GOVERNMENT

Tabel 2.4.4 Perkembangan Posisi Simpanan Setiap Bulan BRI Unit Marabahan di Kabupaten Barito Kuala, 2018 (000,Rp)
Table Growth of Deposit Position for Every Month in Unit of Bank BRI Marabahan Barito Kuala Regency, 2018 (000,Rp)

Bulan Month	Giro Clearing	Deposito Deposit	Tabungan Saving	Jumlah Total
(1)	(2)	(3)	(4)	(5)
Januari/January	378 699	14 271 315	107 159 683	243 240 695
Februari/February	374 839	14 528 075	107 938 511	245 308 012
Maret/March	355 075	14 478 075	108 417 260	246 145 746
April/April	335 507	14 473 075	109 072 817	247 427 292
Mei/May	1 158 221	15 034 723	111 431 596	254 090 859
Juni/June	1111 179	15 189 723	112 209 404	255 909 434
Juli/July	1 025 536	15 299 723	113 784 353	259 193 688
Agustus/August	447 181	14 509 217	117 021 708	263 509 030
September/September	325 076	14 879 217	112 664 897	255 413 303
Oktober /October	661 642	13 909 217	116 372 103	261 224 281
November /November	355 828	13 590 761	122 325 022	272 187 394
Desember /December	300 714	12 650 761	132 341 655	290 285 546
Posisi per Desember Condition per December Tahun/ Year 2017	368 419	13 808 315	104 931 778	237 848 605
Posisi per Desember Condition per December Tahun/ Year 2016	375 673	4 549 000	96 626 071	202 725 815

Sumber/ Source: Kanca BRI Marabahan / Branch Office of Bank BRI Marabahan

Tabel 2.4.5 Perkembangan Posisi Simpanan Setiap Bulan Kanca dan BRI Unit Marabahan di Kabupaten Barito Kuala, 2018 (000,Rp)
Table **Growth of Deposit Position for Every Month in Kanca and Unit of Bank BRI Marabahan in Barito Kuala Regency, 2018 (000,Rp)**

Bulan Month	Giro Clearing	Deposito Deposit	Tabungan Saving	Jumlah Total
(1)	(2)	(3)	(4)	(5)
Januari/January	58 899 438	31 257 237	220 078 823	561 571 559
Februari/February	60 802 739	32 108 997	216 376 112	557 772 959
Maret/March	46 113 222	32 468 997	213 663 654	538 378 526
April/April	78 094 025	40 784 268	218 624 747	596 912 057
Mei/May	99 432 968	44 411 855	222 374 440	633 005 559
Juni/June	102 741 400	42 651 855	219 618 749	627 281 608
Juli/July	59 658 284	68 347 984	231 997 849	660 349 950
Agustus/August	48 332 092	68 554 478	228 259 826	641 960 700
September/September	89 098 363	70 904 478	214 902 392	660 712 103
Oktober /October	76 918 394	71 037 044	219 336 374	657 665 232
November /November	67 152 416	70 997 428	239 840 682	688 828 635
Desember /December	53 334 478	70 477 261	277 727 574	749 744 148
Posisi per Desember Condition per December Tahun/ Year 2017	82 946 490	30 081 737	234 275 790	611 661 544
Posisi per Desember Condition per December Tahun/ Year 2016	68 481 969	16 428 936	216 315 872	533 971 584

Sumber/ Source: Kanca BRI Marabahan / Branch Office of Bank BRI Marabahan

GOVERNMENT

Tabel 2.4.6 Perkembangan Giro, Deposito dan Tabungan di Bank Kalsel Cabang Marabahan Kabupaten Barito Kuala, 2018 (000,Rp)
Table Clearing, Deposits and Savings Growth in Kalsel Bank Baranch Office of Marabahan, Barito Kuala Regency, 2018 (000,Rp)

Bulan Month	Giro Clearing	Deposito Deposit	Tabungan Saving	Jumlah Total
(1)	(2)	(3)	(4)	(5)
Januari/January	133 467 666	126 693 508	56 871 572	317 032 746
Februari/February	143 854 590	126 468 647	55 096 322	325 419 559
Maret/March	242 665 238	125 958 773	59 717 740	428 341 751
April/April	213 864 774	124 922 913	54 643 683	393 431 370
Mei/May	211 017 124	123 955 034	57 007 606	391 979 764
Juni/June	189 568 403	123 955 160	59 372 923	372 896 486
Juli/July	178 383 196	124 120 282	69 176 108	371 679 586
Agustus/August	277 092 659	124 133 908	67 923 526	469 150 093
September/September	238 465 974	124 034 035	63 461 260	425 961 269
Oktober /October	220 554 676	123 674 165	64 927 030	409 155 871
November /November	170 714 935	124 541 300	66 245 135	361 501 370
Desember /December	171 879 754	24 501 431	77 495 307	273 876 492
Posisi per Desember Condition per December Tahun/ Year 2017	128 005 322	10 930 370	62 325 414	201 261 106
Posisi per Desember Condition per December Tahun/ Year 2016	83 000 657	26 184 500	62 869 897	172 055 054
Sumber/ Source:	Bank Kalsel Cabang Marabahan / Branch Office of Bank Kalsel Marabahan			

Tabel 2.4.7 Perkembangan Simpeda dirinci Menurut Nasabah dan Nominal di Kabupaten Barito Kuala, 2018
Table *Simpeda Growth by Costumers and Nominal in Barito Kuala Regency, 2018*

Bulan Month	Nasabah Customers	Nominal (000 Rp) Nominal
(1)	(2)	(3)
Januari/ <i>January</i>	10 889	52 473 237
Februari/ <i>February</i>	11 408	50 183 943
Maret/ <i>March</i>	11 544	55 506 312
April/ <i>April</i>	11 601	50 787 398
Mei/ <i>May</i>	11 618	52 954 074
Juni/ <i>June</i>	11 685	54 647 221
Juli/ <i>July</i>	11 679	64 492 239
Agustus/ <i>August</i>	11 609	60 056 170
September/ <i>September</i>	11 512	56 576 671
Oktober / <i>October</i>	11 414	58 825 775
November / <i>November</i>	11 193	61 253 789
Desember / <i>December</i>	11 080	71 793 253
Posisi per Desember <i>Condition per December</i> Tahun/ <i>Year</i> 2017	8 996	45 279 817
Posisi per Desember <i>Condition per December</i> Tahun/ <i>Year</i> 2016	8 997	48 757 316
Posisi per Desember <i>Condition per December</i> Tahun/ <i>Year</i> 2015	10 251	41 464 242
Posisi per Desember <i>Condition per December</i> Tahun/ <i>Year</i> 2014	10 386	37 363 225

Sumber/ *Source*: Bank Kalsel Cabang Marabahan / *Branch Office of Bank Kalsel Marabahan*

<https://baritokualakab.bps.go.id>

BAB CHAPTER 3

KEPENDUDUKAN & KETENAGAKERJAAN POPULATION AND EMPLOYMENT

Jumlah Penduduk

301.306 jiwa

Kepadatan Penduduk

100.53 jiwa/km²



■ Laki-laki (50.19%) ■ Perempuan (49.81%)

2018

2,99

persen



TPAK
62,23

persen

PENGANGGURAN

PENJELASAN TEKNIS

1. Sumber utama data kependudukan adalah sensus penduduk yang dilaksanakan setiap sepuluh tahun sekali. Sensus penduduk telah dilaksanakan sebanyak enam kali sejak Indonesia merdeka, yaitu tahun 1961, 1971, 1980, 1990, 2000, dan 2010.

Di dalam sensus penduduk, pencacahan dilakukan terhadap seluruh penduduk yang berdomisili di wilayah teritorial Indonesia termasuk warga negara asing kecuali anggota korps diplomatik negara sahabat beserta keluarganya.

Metode pengumpulan data dalam sensus dilakukan dengan wawancara antara petugas sensus dengan responden dan juga melalui *e-census*.

Pencatatan penduduk menggunakan konsep usual residence, yaitu konsep di mana penduduk biasa bertempat tinggal. Bagi penduduk yang bertempat tinggal tetap dicacah di mana mereka biasa tinggal, sedangkan untuk penduduk yang tidak bertempat tinggal tetap dicacah di tempat di mana mereka ditemukan petugas sensus pada malam 'Hari Sensus'. Termasuk penduduk yang tidak bertempat tinggal tetap adalah

TECHNICAL NOTES

1. *The main source of demographic data is population census, which is conducted every ten years. Population Census has been conducted six times since Indonesia's independence: 1961, 1971, 1980, 1990, 2000, and 2010.*

The population census enumerates all residents who domicile in the entire territory of Indonesia including foreign citizens except the diplomatic corps members and their families.

The method of data collection in a population census involves interviewing respondents and conducting e-census. Enumeration of the population uses the concept of "usual residence", which is the concept of "places where people usually live". De jure was applied to the permanent residents, while de facto was applied to non-permanent residents. The permanent residents were enumerated in place where they normally live, the non-permanent residents were enumerated where they were found by the enumerators, on the night of 'Census Date'. The non permanent

POPULATION AND EMPLOYMENT

tuna wisma, awak kapal berbendera Indonesia, penghuni perahu/rumah apung, masyarakat terpencil/terasing, dan pengungsi. Bagi mereka yang mempunyai tempat tinggal tetap dan sedang bepergian ke luar wilayah lebih dari enam bulan, tidak dicacah di tempat tinggalnya, tetapi dicacah di tempat tujuannya. Untuk tahun yang tidak dilaksanakan sensus penduduk, data kependudukan diperoleh dari hasil proyeksi penduduk. Proyeksi penduduk merupakan suatu perhitungan ilmiah yang didasarkan pada asumsi dari komponen-komponen perubahan penduduk, yaitu kelahiran, kematian, dan migrasi. Proyeksi penduduk Indonesia 2010–2035 menggunakan data dasar penduduk hasil SP2010.

2. **Penduduk Indonesia** adalah semua orang yang berdomisili di wilayah teritorial Indonesia selama 6 bulan atau lebih dan atau mereka yang berdomisili kurang dari 6 bulan tetapi bertujuan menetap.
3. **Laju pertumbuhan penduduk** adalah angka yang menunjukkan persentase

residents include homeless people, ship crew, boat people, remote area community, and internally displaced persons. Those who had permanent residence and had been travelling away from their home for six months or more were not enumerated in their permanent place, but in the place where they were during the census.

For the periods where the population census is not conducted, population projection is done to estimate population during those years. The population projection is an estimate based on the demographic components, such as birth, death, and migration. Indonesia's 2010–2035 population projection used the 2010 Population Census as the base population.

2. **The population of Indonesia** are all residents of the entire territory of Indonesia who have stayed for six months or longer, and those who intended to stay more than six months even though their length of stay is less than six months.
3. **The growth rate of population** is the number that show

KEPENDUDUKAN DAN KETENAGAKERJAAN

- pertambahan penduduk dalam jangka waktu tertentu. *percentage of population growth within a specified period.*
4. **Kepadatan penduduk** adalah rasio banyaknya penduduk per kilometer persegi. 4. **Population density** is ratio of population per square kilometer.
 5. **Rasio jenis kelamin** adalah perbandingan antara penduduk laki-laki dan penduduk perempuan pada suatu wilayah dan waktu tertentu. Biasanya dinyatakan dengan banyaknya penduduk laki-laki untuk 100 penduduk perempuan. 5. **Sex ratio** is the ratio of males population to females population in a given area and time, usually expressed as the number of males for every 100 females.
 6. **Distribusi penduduk** adalah pola persebaran penduduk di suatu wilayah, baik berdasarkan batas-batas geografis maupun berdasarkan batas-batas administrasi pemerintahan. 6. **Population distribution** is the pattern of population distribution in an area, either by geographic boundaries or by government administrative boundaries.
 7. **Komposisi penduduk** adalah pola persebaran penduduk menurut karakteristiknya, contoh: penduduk menurut kelompok umur, penduduk menurut jenis kelamin 7. **Population composition** is the pattern of population distribution by its characteristics, example: population by age group, population by sex
 8. **Penduduk usia kerja** adalah penduduk yang berumur 15 tahun ke atas. 8. **Working age population** is persons of 15 years and over.
 9. **Angkatan kerja** adalah penduduk usia kerja (15 tahun ke atas) yang bekerja, punya pekerjaan namun 9. **Labor force or economically active** are persons of 15 years and over, who in the previous week

POPULATION AND EMPLOYMENT

sementara tidak bekerja, dan pengangguran.

10. **Bekerja** adalah kegiatan ekonomi yang dilakukan oleh seseorang dengan maksud memperoleh atau membantu memperoleh pendapatan atau keuntungan dan lamanya bekerja paling sedikit 1 jam secara terus menerus dalam seminggu yang lalu (termasuk pekerja keluarga tanpa upah yang membantu dalam suatu usaha/kegiatan ekonomi).

11. **Jumlah jam kerja seluruhnya** adalah jumlah jam kerja yang digunakan untuk bekerja (tidak termasuk jam kerja istirahat resmi dan jam kerja yang digunakan untuk hal-hal di luar pekerjaan).

12. **Lapangan usaha** adalah bidang kegiatan dari pekerjaan/tempat bekerja di mana seseorang bekerja. Klasifikasi lapangan usaha mengikuti Klasifikasi Baku Lapangan Usaha Indonesia (KBLI) dalam 1 digit.

13. **Status pekerjaan** adalah kedudukan seseorang dalam unit usaha/kegiatan dalam melakukan pekerjaan.

14. **Berusaha sendiri tanpa dibantu orang lain** adalah bekerja atau

were working, temporarily absent from work but having jobs, and unemployment.

10. **Working** is economic activity conducted by a person and intended to earn income by doing work or helping to do work at least one hour continuously during the reference week (including unpaid family worker/s for any economic activity).

11. **Total working hours** is the total hours spent by an employee to perform all jobs (excluding the time used for other activities which are not classified as work).

12. **Industry** is field of a person's activity or establishment. The classification of industries follows the Indonesia Standard Industrial Classification (KBLI) in one digit.

13. **Employment status** is the status of a person at his place of work or establishment where he was employed.

14. **Own-account worker** is a person who works at his own risk

KEPENDUDUKAN DAN KETENAGAKERJAAN

berusaha dengan menanggung risiko secara ekonomis, yaitu dengan tidak kembalinya ongkos produksi yang telah dikeluarkan dalam rangka usahanya tersebut, serta tidak menggunakan pekerja dibayar maupun pekerja tak dibayar, termasuk yang sifat pekerjaannya memerlukan teknologi atau keahlian khusus.

15. **Berusaha dibantu buruh tidak tetap/buruh tidak dibayar** adalah bekerja atau berusaha atas risiko sendiri, dan menggunakan buruh/pekerja tak dibayar dan atau buruh/pekerja tidak tetap.

16. **Berusaha dibantu buruh tetap/buruh dibayar** adalah berusaha atas risiko sendiri dan mempekerjakan paling sedikit satu orang buruh/pekerja tetap yang dibayar.

17. **Buruh/karyawan/pegawai** adalah seseorang yang bekerja pada orang lain atau instansi/ kantor/ perusahaan secara tetap dengan menerima upah/gaji baik berupa uang maupun barang. Buruh yang tidak mempunyai majikan tetap, tidak digolongkan sebagai buruh/karyawan, tetapi sebagai pekerja bebas. Seseorang dianggap

without assisted by paid per mount worker or unpaid worker include technical job or skill job.

15. **Employer assisted by temporary workers/unpaid worker** is a person who works at his own risk and assisted by temporary worker/unpaid worker.

16. **Employer assisted by permanent workers/paid workers** is a person who does his business at her/ his own risk at least one assisted by paid permanent worker.

17. **Employee** is a person who work permanently for other people or institution/office/ company and gains some money/cash or goods as wage/salary. Labor who have no permanent employer is not categorized as a laborer/ worker/employee but casual worker. A laborers in general is considered to have a permanent

POPULATION AND EMPLOYMENT

memiliki majikan tetap jika memiliki 1 (satu) majikan (orang/rumah tangga) yang sama dalam sebulan terakhir, khusus pada sektor bangunan batasannya tiga bulan. Apabila majikannya instansi/lembaga, boleh lebih dari satu.

18. **Pekerja bebas** adalah seseorang yang bekerja pada orang lain/majikan/institusi yang tidak tetap (lebih dari 1 majikan dalam sebulan terakhir) di usaha pertanian baik berupa usaha rumah tangga maupun bukan usaha rumah tangga, ataupun di nonpertanian atas dasar balas jasa dengan menerima upah atau imbalan baik berupa uang maupun barang, dan baik dengan sistem pembayaran harian maupun borongan
19. **Pekerja tak dibayar** adalah seseorang yang bekerja membantu usaha untuk memperoleh penghasilan/keuntungan yang dilakukan oleh salah seorang anggota rumah tangga atau bukan anggota rumah tangga tanpa mendapat upah/gajibaik berupa uang maupun barang.

employer if he has the same employer during the past month, particularly for building construction sector is 3 months. If the employer is an institution, more than 1 (one) employer is allowed.

18. **Casual employee** is a person who does not work permanently for other people/employer/institution (more than 1 employer during the last 1 month) in agricultural sector, either home industry or not home industry, or in non-agricultural sector based on remuneration paid with money or goods, and based on daily or contact payment system.
19. **Unpaid worker** is a person who intended to work without pay, either with money or good, in an establishment run by other members of the family, relative or neighbour.

ULASAN

DESCRIPTION

Kependudukan

Penduduk Kabupaten Barito Kuala berdasarkan proyeksi penduduk tahun 2018 sebanyak 310.016 jiwa yang terdiri atas 155.586 jiwa penduduk laki-laki dan 154.430 jiwa penduduk perempuan. Dibandingkan dengan proyeksi jumlah penduduk tahun 2010, penduduk mengalami pertumbuhan sebesar 1,41 persen. Sementara itu besarnya angka rasio jenis kelamin tahun 2018 penduduk laki-laki terhadap penduduk perempuan sebesar 101.

Kepadatan penduduk di Kabupaten Barito Kuala tahun 2018 mencapai 102 jiwa/km². Kepadatan Penduduk di 17 kecamatan cukup beragam dengan kepadatan penduduk tertinggi terletak di kecamatan Alalak dengan kepadatan sebesar 551 jiwa/km² diikuti oleh Kecamatan Wanaraya yaitu sebesar 364 jiwa/km² dan terendah di Kecamatan Kuripan sebesar 17 jiwa/Km².

Population

Barito Kuala population based population projections for 2018 were 310.016 people consisting of 155.586 inhabitants of the male and 154.430 female population people. This compares with a total Barito Kuala Population in 2010, the Population growth are 1,41 percent. While the magnitude of the sex ratio in 2018 the male population towards the female population are 101.

Population density of Barito Kuala Regency in 2018 reached 103 people/km². Population density in 17 subdistricts are quite diverse with the highest population density of subdistrict is located in the subdistrict Alalak with the number of density are 551 people/km², followed by subdistrict Wanaraya subdistrict with the number of density are 364 and the lowest in Subdistrict Kuripan with 17 people/km².

POPULATION AND EMPLOYMENT

Ketenagakerjaan

Tingkat Partisipasi Angkatan Kerja di Kabupaten Barito Kuala tahun 2018 sebesar 79,34 persen dengan tingkat pengangguran sebesar 2,99 persen. Dari total penduduk berumur 15 tahun ke atas yang bekerja seminggu yang lalu, 92.654 orang bekerja di sektor pertanian, perkebunan, kehutanan, perburuan, dan perikanan, 23.460 orang bekerja di sektor pertambangan, penggalian, industri, dan konstruksi dan 55.844 orang bekerja di sektor jasa. Sedangkan jika dilihat dari statusnya, mayoritas merupakan buruh/karyawan/pegawai yaitu 48.459 orang dan paling sedikit adalah berusaha sendiri dengan dibantu buruh tetap/dibayar yaitu hanya 3.684 orang.

Pencari kerja di Dinas Sosial dan Tenaga Kerja Pada Tahun 2018 terbanyak terjadi pada bulan Juli. Dari 867 pencari kerja terdaftar, 620 diantaranya adalah laki-laki dan 247 orang perempuan. Pencari kerja yang terdaftar terbanyak berasal dari tingkat SMA yaitu sebanyak 594 orang. Dari keseluruhan pencari kerja terdaftar, 22 orang sudah ditempatkan pada tahun 2017 yang terdiri dari 5 laki-laki dan 17 perempuan.

Employment

Economically Active Participation Rate in Barito Kuala 2018 is 79,34 percent with 2,99 percent unemployment rate. 92.654 person of Population Aged 15 Years and Over Who Worked During the Previous Week are working in agricultural sector, 23.460 person are working in industrial sector, and 55.844 person are working in services sector. The largest proportion of Population Aged 15 Years and Over Who Worked During the Previous Week are working as regular employee and family worker/unpaid worker with each 48.459 person. Meanwhile, there are just 3.684 person who is working as employer assisted by permanent worker/paid worker.

Number of Job Seekers Registered in Barito Kuala In Social, Employment and Transmigration Office of Barito Kuala Regency at 2018 were 867 employee with 620 male and 247 female. The largest proportion of registerd job seekers have Last educated scholar as senior high school by 594 workers. Meanwhile, from all of registered job seekers, 22 have been placed in 2017 with 5 male and 17 female.

3.1 KEPENDUDUKAN/POPULATION

Tabel 3.1.1 Penduduk, Laju Pertumbuhan Penduduk, Distribusi Persentase Penduduk, Rasio Jenis Kelamin Penduduk Menurut Kecamatan di Kabupaten Barito Kuala 2010 dan 2018
Population, Population Growth Rate, Percentage Distribution of Population, Population Density, and Population Sex Ratio by Subdistrict in Barito Kuala Regency, 2010 and 2018

Kecamatan Subdistrict	Penduduk (ribu) Population (thousand)			Laju Pertumbuhan Penduduk per Tahun Annual Population Growth Rate (%)	
	2010 ¹	2010 ²	2018	2000-2010	2010-2018
(1)	(2)	(3)	(4)	(5)	(6)
1 Tabunganen	19 143	19 395	21 768	0,95	1,45
2 Tamban	31 002	30 603	33 464	-2,82	1,12
3 Mekarsari	16 312	16 357	18 089	0,55	1,27
4 Anjir Pasar	15 388	15 374	16 782	0,68	1,10
5 Anjir Muara	19 456	19 617	21 736	1,10	1,29
6 Alalak	50 016	51 279	59 190	3,88	1,81
7 Mandastana	14 012	14 197	16 128	1,91	1,61
8 Jejangkit	6 047	6 035	6 844	-	1,58
9 Belawang	12 717	12 834	14 265	1,36	1,33
10 Wanaraya	12 407	12 434	13 639	-0,17	1,16
11 Barambai	13 971	14 124	15 732	1,45	1,36
12 Rantau Badauh	14 132	14 135	15 725	2,71	1,34
13 Cerbon	8 403	8 484	9 362	2,70	1,24
14 Bakumpai	9 321	9 419	10 493	2,00	1,36
15 Marabahan	18 792	19 320	21 846	1,58	1,55
16 Tabukan	8 097	8 190	9 032	1,00	1,23
17 Kuripan	5 316	5 293	5 921	0,51	1,41
Barito Kuala	274 532	277 090	310 016	1,11	1,41

POPULATION AND EMPLOYMENT

Lanjutan Tabel/Continued Table 3.1.1

	Kecamatan Subdistrict	Persentase Penduduk <i>Percentage of Total Population</i>		Kepadatan Penduduk per km ² <i>Population Density per km²</i>	
		2010	2018	2010	2018
	(1)	(7)	(8)	(9)	(10)
1	Tabunganen	7,00	7,02	81	91
2	Tamban	11,04	10,79	186	204
3	Mekarsari	5,90	5,83	114	126
4	Anjir Pasar	5,55	5,41	122	133
5	Anjir Muara	7,08	7,01	168	186
6	Alalak	18,51	19,09	478	551
7	Mandastana	5,12	5,20	104	119
8	Jejangkit	2,18	2,21	30	34
9	Belawang	4,63	4,60	160	178
10	Wanaraya	4,49	4,40	332	364
11	Barambai	5,10	5,07	77	86
12	Rantau Badauh	5,10	5,07	54	60
13	Cerbon	3,06	3,02	41	45
14	Bakumpai	3,40	3,38	36	40
15	Marabahan	6,97	7,05	87	99
16	Tabukan	2,96	2,91	49	54
17	Kuripan	1,91	1,91	15	17
	Barito Kuala	100,00	100,00	92	103

Lanjutan Tabel/Continued Table 3.1.1

Kecamatan Subdistrict		Rasio Jenis Kelamin <i>Population Sex Ratio</i>	
		2010	2018
(1)		(11)	(12)
1	Tabunganen	102	103
2	Tamban	102	102
3	Mekarsari	98	99
4	Anjir Pasar	97	99
5	Anjir Muara	100	101
6	Alalak	99	100
7	Mandastana	100	101
8	Jejangkit	105	106
9	Belawang	101	102
10	Wanaraya	102	101
11	Barambai	102	102
12	Rantau Badauh	100	101
13	Cerbon	101	101
14	Bakumpai	100	101
15	Marabahan	99	100
16	Tabukan	99	100
17	Kuripan	97	99
Barito Kuala		100	101

Catatan/ Note:

¹Hasil SP2010 (Mei)/*The result of the 2010 Population Census (May)*

²Hasil Proyeksi Penduduk Indonesia 2015–2035 (Pertengahan tahun/Juni)/*The result of Indonesia Population Projection 2010-2035 (mid year/ June)*

Sumber/ Source:

BPS, Sensus Penduduk (SP) 2010 dan Proyeksi Penduduk Indonesia 2015-2045/ *BPS-Statistics Indonesia, 2010 Population Census and Indonesia Population Projection 2015-2045*

POPULATION AND EMPLOYMENT

Tabel 3.1.2 Jumlah Penduduk Menurut Jenis Kelamin dan Kecamatan di Kabupaten Barito Kuala, 2018
Table **Population by Sex and Subdistrict in Barito Kuala Regency, 2018**

	Kecamatan Subdistrict	Jenis Kelamin Sex (thousand)		
		Laki-Laki Male	Perempuan Female	Jumlah Total
	(1)	(2)	(3)	(4)
1	Tabunganen	11 040	10 728	21 768
2	Tamban	16 875	16 589	33 464
3	Mekarsari	9 016	9 073	18 089
4	Anjir Pasar	8 334	8 448	16 782
5	Anjir Muara	10 918	10 818	21 736
6	Alalak	29 552	29 638	59 190
7	Mandastana	8 106	8 022	16 128
8	Jejangkit	3 516	3 328	6 844
9	Belawang	7 197	7 068	14 265
10	Wanaraya	6 848	6 791	13 639
11	Barambai	7 936	7 796	15 732
12	Rantau Badauh	7 896	7 829	15 725
13	Cerbon	4 715	4 647	9 362
14	Bakumpai	5 265	5 228	10 493
15	Marabahan	10 907	10 939	21 846
16	Tabukan	4 518	4 514	9 032
17	Kuripan	2 947	2 974	5 921
	Barito Kuala	155 586	154 430	310 016

Sumber/ Source:

BPS, Sensus Penduduk (SP) 2010 dan Proyeksi Penduduk Indonesia 2015-2045/ BPS-Statistics Indonesia, 2010 Population Census and Indonesia Population Projection 2015-2045

Tabel 3.1.3 Jumlah Penduduk Menurut Kelompok Umur dan Jenis Kelamin di Kabupaten Barito Kuala, 2018
Population by Age Group and Sex in Barito Kuala Regency, 2018

Kelompok Umur Age Group	Jenis Kelamin/Sex		
	Laki-Laki Male	Perempuan Female	Jumlah Total
(1)	(2)	(3)	(4)
0-4	14 627	14 422	29 049
5-9	15 788	15 088	30 876
10-14	13 877	13 515	27 392
15-19	12 963	11 878	24 841
20-24	11 382	11 474	22 856
25-29	12 074	12 213	24 287
30-34	12 505	12 803	25 308
35-39	12 474	13 024	25 498
40-44	12 473	12 311	24 784
45-49	10 826	10 182	21 008
50-54	8 752	8 537	17 289
55-59	6 635	6 364	12 999
60-64	4 670	4 619	9 289
65+	6 540	8 000	14 540
Jumlah/Total	155 586	154 430	310 016

Sumber/ Source: BPS, Sensus Penduduk (SP) 2010 dan Proyeksi Penduduk Indonesia 2015-2045/ *BPS-Statistics Indonesia, 2010 Population Census and Indonesia Population Projection 2015-2045*

POPULATION AND EMPLOYMENT

3.2 KETENAGAKERJAAN/EMPLOYMENT

Tabel 3.2.1 Jumlah Penduduk Berumur 15 Tahun Keatas Menurut Kabupaten/Kota dan Jenis Kegiatan Selama Seminggu yang Lalu di Kabupaten Barito Kuala, 2018
Population Aged 15 Years and Over by Regency/City and Type of Activity During The Previous Week in Barito Kuala Regency, 2018

KegiatanUtama Main Activity	JenisKelamin/Sex		
	Laki-laki Male	Perempuan Female	Jumlah Total
(1)	(2)	(3)	(4)
AngkatanKerja/Economically Active			
Bekerja/Working	99 154	72 804	171 958
Pengangguran Terbuka/Unemployment	2 129	3 170	5 299
BukanAngkatanKerja /Economically Inactive			
Sekolah/Attending School	6 280	7 288	13 568
MengurusRumahTangga/Housekeeping	1 480	26 832	28 312
Lainnya/Others	2 682	1 592	4 274
Jumlah/Total	111 725	111 686	223 411
Tingkat Partisipasi Angkatan Kerja	90,65	68,02	79,34
<i>Economically Active Participation Rate</i>			
Tingkat Pengangguran/Unemployment Rate	2,10	4,17	2,99

Sumber/Source: Survei Angkatan Kerja Nasional Agustus/August National Labor Force Survey

Tabel 3.2.2 Jumlah Penduduk Berumur 15 Tahun Keatas Menurut Pendidikan Tertinggi yang Ditamatkan dan Jenis Kegiatan Selama Seminggu yang Lalu di Kabupaten Barito Kuala, 2018
Population Aged 15 Years and Over by Educational Attainment and Type of Activity During The Previous Week in Barito Kuala Regency, 2018

Pendidikan Tertinggi yang Ditamatkan <i>Educational Attainment</i>	Angkatan Kerja/ <i>Economically Active</i>			Bukan Angkatan Kerja <i>Economically Inactive</i>
	Bekerja <i>Working</i>	Pengangguran Terbuka <i>Unemployment</i>	Jumlah Total	
(1)	(2)	(3)	(4)	(5)
Tidak Sekolah/Tidak atau belum Tamat SD/Tamat SD <i>No Schooling / Not Yet Completed Primary School/ Primary School</i>	88 030	515	88 545	16 346
Sekolah Menengah Pertama/ <i>Junior High School</i>	36 439	315	36 754	17 300
Sekolah Menengah Atas/ Sekolah Menengah Atas Kejuruan <i>Senior High School/Vacational Senior High School</i>	32 439	3 899	36 338	11 345
Diploma I/II/III/Universitas <i>Diploma I/II/III/ University</i>	15 050	570	15 620	1 163
Jumlah/Total	171 958	5 299	177 257	46 154

Sumber/Source: Survei Angkatan Kerja Nasional Agustus/August National Labor Force Survey

POPULATION AND EMPLOYMENT

Tabel 3.2.3 Jumlah Penduduk Berumur 15 Tahun Ke atas yang Bekerja Selama Seminggu yang Lalu Menurut Kelompok Umur dan Jenis Kelamin di Kabupaten Barito Kuala, 2018
Population Aged 15 Years and Over Who Worked During the Previous Week by Age Group and Sex in Barito Kuala Regency, 2018

Kelompok Umur <i>Age Group</i>	Jenis Kelamin/Sex		
	Laki-laki <i>Male</i>	Perempuan <i>Female</i>	Jumlah <i>Total</i>
(1)	(2)	(3)	(4)
15 - 29	28 223	15 345	43 568
30 - 49	46 428	37 059	83 487
50+	24 503	20 400	44 903
Barito Kuala	99 154	72 804	171 958

Sumber/Source: Survei Angkatan Kerja Nasional Agustus/August National Labor Force Survey

Tabel 3.2.4 Jumlah Penduduk Berumur 15 Tahun Ke Atas yang Bekerja Selama Seminggu yang Lalu Menurut Lapangan Pekerjaan Utama dan Jenis Kelamin di Kabupaten Barito Kuala, 2018
Population Aged 15 Years and Over Who Worked During the Previous Week by Main Industry and Sex in Barito Kuala Regency, 2018

Lapangan Pekerjaan Utama <i>Main Industry</i>	Jenis Kelamin/Sex		
	Laki-laki <i>Male</i>	Perempuan <i>Female</i>	Jumlah <i>Total</i>
(1)	(2)	(3)	(4)
Pertanian, Perkebunan, Kehutanan, Perburuan, dan Perikanan	55 674	36 980	92 654
Pertambangan, Penggalian, Industri, dan Konstruksi	16 150	7 310	23 460
Jasa	27 330	28 514	55 844
Jumlah/Total	99 154	72 804	171 958

Sumber/Source: Survei Angkatan Kerja Nasional Agustus/August National Labor Force Survey

POPULATION AND EMPLOYMENT

Tabel **3.2.5** **Jumlah Penduduk Berumur 15 Tahun Ke Atas yang Bekerja Selama Seminggu yang Lalu Menurut Jumlah Jam Kerja Seluruhnya dan Jenis Kelamin di Kabupaten Barito Kuala, 2018**
Population Aged 15 Years and Over Who Worked During the Previous Week by Total Working Hours and Sex in Barito Kuala Regency, 2018

Jumlah Jam Kerja Seluruhnya (jam) <i>Total Working Hours (hours)</i>	JenisKelamin/Sex		
	Laki-laki <i>Male</i>	Perempuan <i>Female</i>	Jumlah <i>Total</i>
(1)	(2)	(3)	(4)
0 ¹	2 721	393	3 114
1-14	6 690	7 579	14 269
15-24	5 644	13 163	18 807
25-34	10 192	12 023	22 215
35-40	15 472	11 758	27 230
41+	58 435	27 888	86 323
Jumlah/Total	99 154	72 804	171 958

Catatan/ Note: ¹Sementaratidakbekerja/*Temporarily out of work*

Sumber/Source: Survei Angkatan Kerja Nasional Agustus/August National Labor Force Survey

Tabel 3.2.6 Jumlah Penduduk Berumur 15 TahunKeAtas yang Bekerja Selama Seminggu yang Lalu Menurut Jumlah Jam Kerja Pada Pekerjaan Utama dan Jenis Kelamin di KabupatenBarito Kuala, 2018
Population Aged 15 Years and Over Who Worked During the Previous Week by Number of Working Hours on Main Industry and Sex in Barito Kuala Regency, 2018

Jumlah Jam Kerja Pada Pekerjaan Utama (jam) <i>Number of Working Hours on Main Industry (hours)</i>	JenisKelamin/Sex		
	Laki-laki <i>Male</i>	Perempuan <i>Female</i>	Jumlah <i>Total</i>
(1)	(2)	(3)	(4)
0 ¹	2 721	393	3 114
1-14	7 175	8 162	15 337
15-24	7 546	14 519	22 065
25-34	16 184	13 990	30 174
35-40	17 963	13 254	31 217
41+	47 565	22 486	70 051
Jumlah/Total	99 154	72 804	171 958

Catatan/ Note: ¹Sementaratidakbekerja/*Temporarily out of work*

Sumber/Source: Survei Angkatan Kerja Nasional Agustus/August National Labor Force Survey

POPULATION AND EMPLOYMENT

Tabel 3.2.7 Jumlah Penduduk Berumur 15 Tahun Ke Atas yang Bekerja Selama Seminggu yang Lalu Menurut Status Pekerjaan Utama dan Jenis Kelamin di Kabupaten Barito Kuala, 2018
Table Population Aged 15 Years and Over Who Worked During the Previous Week by Number of Working Hours on Main Industry and Sex in Barito Kuala Regency, 2018

Status Pekerjaan Utama <i>Main Employment Status</i>	JenisKelamin/Sex		Jumlah <i>Total</i>
	Laki-laki <i>Male</i>	Perempuan <i>Female</i>	
(1)	(2)	(3)	(4)
Berusaha sendiri <i>Own account worker</i>	11 449	9 074	20 523
Berusaha dibantu buruh tidak tetap/buruh takdi bayar <i>Employer assisted by temporary worker/unpaid worker</i>	29 710	12 016	41 726
Berusaha dibantu buruh tetap/buruh dibayar <i>Employer assisted by permanent worker/paid worker</i>	3 169	515	3 684
Buruh/Karyawan/Pegawai <i>Regular employee</i>	31 286	17 173	48 459
Pekerja bebas <i>Casual employee</i>	8 840	5 869	14 709
Pekerja keluarga/tak dibayar <i>Family worker/unpaid worker</i>	14 700	28 157	42 857
Jumlah/Total	99 154	72 804	171 958

Sumber/Source: Survei Angkatan Kerja Nasional Agustus/August National Labor Force Survey

Tabel 3.2.8 Jumlah Pencari Kerja Terdaftar Menurut Tingkat Pendidikan Tertinggi yang Ditamatkan dan Jenis Kelamin di Kabupaten Barito Kuala, 2018
Number of Registered Job Applicants by Educational Attainment and Sex in Barito Kuala Regency, 2018

Pendidikan Tertinggi yang Ditamatkan <i>Educational Attainment</i>	JenisKelamin/Sex		
	Laki-laki <i>Male</i>	Perempuan <i>Female</i>	Jumlah <i>Total</i>
(1)	(2)	(3)	(4)
Tidak/Belum Pernah Sekolah <i>No Schooling</i>	0	0	0
Tidak/Belum Tamat SD <i>Not Yet Completed Primary School</i>	5	0	5
Sekolah Dasar/ <i>Primary School</i>	5	1	6
Sekolah Menengah Pertama <i>Junior High School</i>	58	20	78
Sekolah Menengah Atas <i>Senior High School</i>	539	216	755
Diploma I/II/III/Akademi <i>Diploma I/II/III/Academy</i>	43	102	145
Universitas/ <i>University</i>	148	255	403
Jumlah/Total	798	594	1 392

Sumber/Source: Dinas Tenaga Kerja dan Transmigrasi Kabupaten Barito Kuala / *Social Services, Manpower and Transmigration Barito Kuala Regency*

POPULATION AND EMPLOYMENT

Tabel 3.2.9 Jumlah Pencari Kerja Terdaftar Setiap Bulan di Kabupaten Barito Kuala, 2018
Number of Registered Job Applicants Monthly by in Barito Kuala Regency, 2018

Bulan Month	Laki-laki Male	Perempuan Female	Jumlah Total
(1)	(2)	(3)	(4)
Januari/January	71	44	115
Februari/February	59	25	84
Maret/March	37	22	59
April/April	65	45	110
Mei/May	76	44	120
Juni/June	37	14	51
Juli/July	137	179	316
Agustus/August	98	45	143
September/September	92	97	189
Oktober /October	43	35	78
November /November	38	18	56
Desember /December	45	26	71
Jumlah/ Total	798	594	1 392

Sumber/Source: Dinas Tenaga Kerja dan Transmigrasi Kabupaten Barito Kuala / Social Services, Manpower and Transmigration Barito Kuala Regency

BAB CHAPTER 4.

SOSIAL SOCIAL

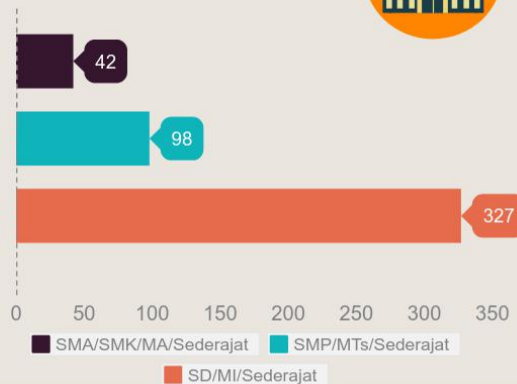


APK



■ SD/MI/Sederajat ■ SMP/MTs/Sederajat
■ SMA/SMK/MA/Sederajat

JUMLAH SEKOLAH



■ SMA/SMK/MA/Sederajat ■ SMP/MTs/Sederajat
■ SD/MI/Sederajat

1
RUMAH SAKIT

1
RUMAH SAKIT
BERSALIN

19
PUSKESMAS



8
APOTEK

4
POLIKLINIK

52
PUSKESMAS PEMBANTU

PENJELASAN TEKNIS

TECHNICAL NOTES

- | | |
|---|---|
| <p>1. Tidak/belum pernah sekolah adalah mereka yang tidak pernah atau belum pernah terdaftar dan tidak pernah atau belum pernah aktif mengikuti pendidikan di suatu jenjang pendidikan formal. Termasuk juga yang tamat/belum tamat taman kanak-kanak tetapi tidak melanjutkan ke sekolah dasar.</p> | <p>1. <i>Not/never attending school</i> is someone who has never attended or never been registered in a formal education, such as primary, secondary, and tertiary education. Those who just completed kindergarten are considered as never attended school.</p> |
| <p>2. Masih bersekolah adalah mereka yang terdaftar dan aktif mengikuti pendidikan formal dan nonformal (Paket A, B, atau C), baik pendidikan dasar, menengah maupun pendidikan tinggi. Bagi mahasiswa yang sedang cuti dianggap masih bersekolah.</p> | <p>2. <i>Attending school</i> is someone who is currently attending primary, secondary, or tertiary education, including package A, package B, or package C. College student who postpones his/her study is considered as attending school.</p> |
| <p>3. Tidak bersekolah lagi adalah mereka yang pernah terdaftar dan aktif mengikuti pendidikan di suatu jenjang pendidikan formal dan nonformal (Paket A, B, atau C), tetapi pada saat pencacahan tidak lagi terdaftar dan tidak aktif mengikuti pendidikan.</p> | <p>3. <i>Not attending school anymore</i> is someone who had enrolled and participated in formal and non-formal education in the past including package A, package B, or package C, but currently does not attend school.</p> |
| <p>4. Tamat sekolah adalah menyelesaikan pelajaran yang ditandai dengan lulus ujian akhir</p> | <p>4. <i>Completed particular level of education</i> is someone who has completed particular level of</p> |

SOCIAL

pada kelas atau tingkat terakhir suatu jenjang pendidikan di sekolah negeri maupun swasta dengan mendapatkan tanda tamat belajar/ijazah. Seseorang yang belum mengikuti pelajaran pada kelas tertinggi tetapi telah mengikuti ujian akhir dan lulus dianggap tamat sekolah.

5. **Dapat membaca dan menulis** artinya dapat membaca dan menulis kata-kata/kalimat sederhana dengan suatu aksara tertentu.

6. **Jalur Pendidikan di Indonesia** terdiri atas 1) pendidikan formal, 2) pendidikan nonformal, dan 3) pendidikan informal yang ketiganya dapat saling melengkapi dan memperkaya (Undang-Undang No. 20 Tahun 2013 tentang Sistem Pendidikan Nasional).

7. **Jenjang Pendidikan Formal** terdiri atas pendidikan dasar, pendidikan menengah, dan pendidikan tinggi. Jenis pendidikan yang diajarkan mencakup pendidikan umum, kejuruan, akademik, profesi, vokasi, keagamaan, dan khusus.

a. Pendidikan Dasar berbentuk Sekolah Dasar (SD) dan

education in private or public school and accepting graduation certificate. Someone who has never attended the highest grade but passed the final exam is considered as completed particular level of education.

5. ***Able to read and write*** is the ability to read and write at least a simple sentence in any letter of alphabets.

6. ***The Education System in Indonesia*** consists of 1) a formal education, 2) non-formal education, and 3) informal education that all three can be complementary and enriching (Law No. 20 Year 2013 about The National Education System).

7. ***The Formal Education Level*** consists of primary education, secondary education, and high education. The kind of education that taught consists of general education, vocational, academic, professional, religious, and specific education.

- Madrasah Ibtidaiyah (MI) atau bentuk lain yang sederajat serta Sekolah Menengah Pertama (SMP) dan Madrasah Tsanawiyah (MTs), atau bentuk lain yang sederajat.
- b. Pendidikan Menengah berbentuk Sekolah Menengah Atas (SMA), Madrasah Aliyah (MA), Sekolah Menengah Kejuruan (SMK), dan Madrasah Aliyah Kejuruan (MAK), atau bentuk lain yang sederajat.
 - c. Pendidikan Tinggi merupakan jenjang pendidikan setelah pendidikan menengah yang mencakup program pendidikan diploma, sarjana, magister, spesialis, dan doktor yang diselenggarakan oleh perguruan tinggi. Perguruan tinggi dapat berbentuk akademi, politeknik, sekolah tinggi, institut, atau universitas.
8. **Rumah Sakit** adalah tempat pemeriksaan dan perawatan kesehatan, biasanya berada di bawah pengawasan dokter/tenaga medis, yang melayani penderita yang sakit untuk berobat rawat jalan atau rawat inap.
- a. *The Primary Education consists of Elementary School and Islamic Elementary School or other equivalent forms and Junior High School and MTs, or other equivalent forms.*
 - b. *The Secondary Education consists of the senior high school, MA, Vocational School, and Vocational Madrasah Aliyah, or other equivalent forms.*
 - c. *The High Education consists of the education level after the secondary education that consists of diplomas, bachelor, master, specialist, and doctoral degrees that are held by the college. The colleges can be academy, polytechnic, high school, institute, or university.*
8. **Hospital** is a place for health check, usually controlled/supervised by doctors/medical personnel to serve the ill patients to get outpatient or inpatient treatment services.

SOCIAL

9. **Rumah Sakit Bersalin** adalah rumah sakit khusus untuk persalinan, dilengkapi pelayanan spesialis pemeriksaan kehamilan, persalinan, rawat inap dan rawat jalan ibu dan anak yang berada di bawah pengawasan dokter spesialis kandungan.
10. **Rumah Bersalin** adalah sarana pelayanan kesehatan dengan izin sebagai rumah bersalin, dilengkapi pelayanan pemeriksaan kehamilan, persalinan serta pemeriksaan ibu dan anak yang berada di bawah pengawasan bidan senior.
11. **Poliklinik** adalah sarana kesehatan yang dipakai untuk pelayanan berobat jalan, biasanya berada di bawah pengawasan dokter/tenaga medis.
12. **Puskesmas (Pusat Kesehatan Masyarakat)** adalah unit pelaksana teknis dinas kesehatan kabupaten/kota yang mempunyai fungsi utama sebagai penyelenggara pelayanan kesehatan tingkat pertama. Wilayah kerja puskesmas maksimal adalah satu kecamatan dan untuk dapat menjangkau wilayah kerjanya, puskesmas mempunyai jaringan pelayanan yang meliputi
9. **Maternity Hospital** is a specialized hospital for childbirth, has specialist inspection service to pregnancy, childbirth, hospitalization and outpatient for mothers and children that is under the supervision of an obstetrician.
10. **Maternity House** is health care facility with a license as a maternity house, equipped with prenatal care, childbirth and examination of mothers and children which is under the supervision of a senior midwife.
11. **Polyclinic** is a health facility in which to get outpatient services, usually under the control of doctor/medical personnel.
12. **Public Health Center** is technical implementation unit of regency health department that have the primary function as a first-level health care providers. The working area standard of public health center is one district and to reach their working areas, public health centers have a service network covering subsidiary of public health center, mobile public health center units, and midwife

unit Puskesmas Pembantu (Pustu), unit Puskesmas Keliling (Puskel), dan unit bidan desa/komunitas (Peraturan Menteri Kesehatan RI No. 75 Tahun 2014 Tentang Pusat Kesehatan Masyarakat).

13. **Apotek** adalah suatu tempat tertentu yang digunakan untuk melakukan pekerjaan kefarmasian, dan penyaluran/penjualan obat atau bahan farmasi dan perbekalan kesehatan lainnya kepada masyarakat yang dikelola oleh tenaga apoteker (Peraturan Menteri Kesehatan RI No. 1332 Tahun 2002 Tentang Perubahan Atas Peraturan Menteri Kesehatan RI No. 922/MENKES/PER/X/1993 Tentang Ketentuan dan Tata Cara Pemberian Izin Apotek).

14. **Imunisasi** adalah memasukkan kuman atau racun penyakit tertentu yang sudah dilemahkan (vaksin) ke dalam tubuh dengan cara disuntik atau diminum (diteteskan dalam mulut) dengan maksud agar terjadi kekebalan tubuh terhadap penyakit tersebut.

15. **Keluhan kesehatan** adalah keadaan seseorang yang mengalami gangguan kesehatan atau kejiwaan,

units (Regulation of the Minister of Health of Indonesia Number 75 Year 2014 about Public Health Center).

13. **Pharmacy** is a specific place that is used for pharmaceutical jobs, and distribution/sale of drugs/pharmaceuticals and other medical supplies to people that are administered by trained pharmacist (Regulation of the Minister of Health of Indonesia Number 1332 Year 2002 about the Changes of Regulation of the Minister of Health of Indonesia Number 922/MENKES/PER/X/1993 about Pro-vision and Procedures for Administration of Licensed Pharmacies).

14. **Immunization** is putting enervated microbe of a certain disease into human body by injection or drinking (dropping into mouth) to make the body immune to that disease.

15. **Health complaint** is a condition where a person has health or mental problems because of acute

SOCIAL

baik karena penyakit akut, penyakit kronis, kecelakaan, kriminal, atau hal lain.

illness, chronically illness, accident, crimes, or others.

16. **Mengobati sendiri** adalah upaya oleh anggota rumah tangga/keluarga dengan melakukan pengobatan sendiri tanpa datang ke tempat fasilitas kesehatan atau memanggil dokter/petugas kesehatan ke rumahnya (misal minum obat modern, jamu, kerokan, kompres, kop, pijat) agar sembuh atau menjadi lebih ringan keluhan kesehatannya.

16. **Self treatment** is an effort of household members/family to have a health treatment by themselves without visiting health facilities or a doctor/health personnel (for instance, by taking modern medicine, herb medicine, chief with a coin, compress, cupping suction, massage) in order to recover from illness or reduce the health complaint.

17. **Angka penemuan kasus tuberkulosis** adalah jumlah kasus baru tuberkulosis (TB) dan kasus TB yang didiagnosis kambuh yang diobati dalam program penanggulangan TB nasional dan dilaporkan kepada WHO, dibagi dengan perkiraan WHO terhadap jumlah kasus insiden tuberkulosis pada tahun yang sama, dinyatakan sebagai persentase.

17. **The case detection rate for all forms of tuberculosis** is the number of new and relapse tuberculosis cases diagnosed and treated in national tuberculosis control programmes and notified to WHO, divided by WHO's estimate of the number of incident tuberculosis cases for the same year, expressed as a percentage.

18. **Angka keberhasilan pengobatan tuberkulosis smear positive/Basil Tahan Asam (BTA) positif** adalah proporsi (dinyatakan sebagai persentase) kasus TB BTA positif yang terdaftar di bawah program

18. **The treatment success rate for new pulmonary smear-positive tuberculosis cases** is the proportion (expressed as a percentage) of new smear-positive tuberculosis cases

pengendalian TB nasional pada tahun tertentu yang dinyatakan berhasil menyelesaikan pengobatan. Dengan atau tanpa bukti bakteriologi keberhasilan (“sembuh” dan “menyelesaikan pengobatan” masing-masing).

19. **Kasus kumulatif AIDS** adalah kumulatif kasus AIDS sampai dengan referensi waktu tertentu.

20. **BCG (Bacillus Calmette Guerin)** merupakan vaksinasi untuk mencegah penyakit TBC, diberikan pada bayi baru lahir atau anak, dengan suntikan pada kulit pangkal lengan atas. Bekas suntikan kemudian akan membentuk tonjolan kecil jaringan parut pada kulit lengan atas. Suntikan BCG diberikan kepada anak sebanyak 1 kali.

21. **DPT (Difteri, Pertusis, Tetanus)** merupakan vaksin untuk mencegah penyakit Difteri, Pertusis, dan Tetanus yang diberikan pada bayi berumur 3 bulan ke atas, dengan suntikan pada paha, diulang 1 bulan dan 2 bulan kemudian, sehingga suntikan imunisasi DPT lengkap pada balita berjumlah 3 kali (kadang-kadang selang waktu

registered under a national tuberculosis control programme in a given year that successfully completed treatment. With or without bacteriological evidence of succes (“cured” and “treatment completed” respectively).

19. **Cummulative AIDS case** is cummulative AIDS cases with reference to a particular time.

20. **BCG (Bacillus Calmette Guerin)** is a vaccine to prevent TBC disease, given to newborns or children, by injection at the base of the skin of the upper arm. Injection site will form little bumps of scar tissue in the skin of the upper arm. BCG injections given to children 1 times.

21. **DPT (Diphtheria, Pertussis, Tetanus)** is a vaccine to prevent the diphtheria, pertussis, and tetanus disease, given to infants aged 3 months and above, with a shot in the thigh, repeated one month and two months later, so that the complete DPT immunization shots at toddler totaling 3 times (sometimes the time interval between injections can be more than 1 month).

SOCIAL

antar suntikan bisa lebih dari 1 bulan).

22. **Luas lantai** adalah luas lantai yang ditempati dan digunakan untuk keperluan sehari-hari (sebatas atap).
 23. **Air leding** adalah sumber air yang berasal dari air yang telah melalui proses penjernihan dan penyehatan sebelum dialirkan kepada konsumen melalui instalasi berupa saluran air. Sumber air ini biasanya diusahakan oleh PAM/PDAM/BPAM. Termasuk dalam hal ini air leding yang didapat secara eceran.
 24. **Sumur terlindung** adalah air yang berasal dari dalam tanah yang digali dan lingkaran sumur tersebut dilindungi oleh tembok paling sedikit 0,8 meter di atas tanah dan 3 meter ke bawah tanah, serta ada lantai semen sejauh 1 meter dari lingkaran sumur.
 25. **Status penguasaan bangunan tempat tinggal milik sendiri** adalah jika tempat tinggal tersebut pada waktu pencacahan betul-betul sudah milik kepala rumah tangga atau salah seorang anggota rumah tangga. Rumah yang dibeli secara
22. **Floor area** is the total area which is occupied and utilized daily.
 23. **Pipe water** is a water source that comes from water that has been through a process of purification and sanitation before distribute to consumers through an instalation of water lines. This water source is usually distributed by PAM/PDAM/BPAM. This include a pipe water that sold at retail.
 24. **Protected wells** is water that comes from the soil were excavated and the circumference of the well was protected by walls at least 0.8 meters above ground and 3 meters underground, and cement floor as far as 1 meter from the well circumference.
 25. **Own ownership property status** is a status of dwelling occupied belongs to the head of household or one of the household member. Houses bought through bank credit or houses with leasing

angsuran melalui kredit bank atau rumah dengan status sewa beli dianggap rumah milik sendiri.

status were also categorized as an own property.

26. **Peristiwa tindak pidana yang dilaporkan** ialah setiap peristiwa yang diterima kepolisian dari laporan masyarakat, atau peristiwa dimana pelakunya tertangkap tangan oleh kepolisian.

26. **Reported crime incidence** includes all criminal cases reported and received by police office, and all crimes caught by police.

27. **Jumlah tindak pidana** menggambarkan jumlah kasus tindak pidana yang terjadi pada kurun waktu tertentu.

27. **Crime total** refers to the number of criminal cases occurring during a given period.

28. **Persentase penyelesaian tindak pidana**

28. **Crime clearance rate**

$$= \frac{\text{Jumlah tindak pidana yang diselesaikan}}{\text{Jumlah peristiwa tindak pidana yang dilaporkan}} \times 100\%$$

$$= \frac{\text{Number of cleared criminal cases}}{\text{Number of reported criminal cases}} \times 100\%$$

Persentase penyelesaian peristiwa tindak pidana menyatakan persentase penyelesaian tindak pidana oleh polisi. Suatu tindak pidana dinyatakan sebagai kasus yang selesai di tingkat kepolisian, apabila:

Crime clearance rate refers to percentage of crime clearance by police. A criminal case is categorized as a cleared case by police, if:

1. berkas perkaranya sudah siap untuk diserahkan atau telah diserahkan kepada kejaksaan;

1. All documents are ready to submit or already submitted to justice court;
2. In the case of attense that warrants complaint, the complaint was withdraw within a given period state in the law;

SOCIAL

2. dalam hal delik aduan, pengaduannya dicabut dalam tenggang waktu yang telah ditentukan menurut undang-undang;
 3. telah diselesaikan oleh kepolisian berdasarkan azas *plichtmatigheid* (kewajiban berdasarkan kewenangan hukum);
 4. kasus yang dimaksud tidak termasuk kompetensi kepolisian
 5. tersangka meninggal dunia;
 6. kasus kadaluwarsa.
-
29. Untuk mengukur kemiskinan, BPS menggunakan konsep kemampuan memenuhi kebutuhan dasar (*basic needs approach*). Dengan pendekatan ini, kemiskinan dipandang sebagai ketidakmampuan dari sisi ekonomi untuk memenuhi kebutuhan dasar makanan dan bukan makanan yang diukur dari sisi pengeluaran. Metode yang digunakan adalah menghitung Garis Kemiskinan (GK), yang terdiri dari dua komponen yaitu Garis Kemiskinan Makanan (GKM) dan Garis Kemiskinan Non-Makanan (GKNM). Penghitungan Garis Kemiskinan dilakukan secara terpisah untuk daerah perkotaan dan perdesaan.
-
3. *The case was cleared by police based on the principle of *plichtmatigheid* (obligation on the basis of law authority);*
 4. *The case was not the responsibility of police office;*
 5. *The suspect died;*
 6. *The case was out of date.*
-
29. *To measure poverty, BPS-Statistics Indonesia has used the concept of basic needs approach. Therefore, poverty is viewed as economic inability to fulfill food and non-food basic needs which are measured by consumption/expenditure. The method used is calculating poverty line, which consists of two components that are Food Poverty Line (FPL) and Non-Food Poverty Line (NFPL). The poverty line was calculated separately for urban and rural areas.*

30. **Penduduk miskin** adalah penduduk yang memiliki rata-rata pengeluaran per kapita per bulan di bawah Garis Kemiskinan.
30. *A person whose expenditure per capita per month is below the poverty line is considered to be poor.*
31. **Garis Kemiskinan Makanan (GKM)** merupakan nilai pengeluaran kebutuhan minimum makanan yang disetarakan dengan 2.100 kkalori per kapita per hari. Garis Kemiskinan Non-Makanan (GKNM) adalah kebutuhan minimum untuk perumahan, sandang, pendidikan, kesehatan, dan kebutuhan dasar lainnya.
31. *The Food Poverty Line refers to the daily minimum requirement of 2,100 kcal per capita per day. The Non-Food Poverty Line refers to the minimum requirement for household necessities for clothing, education, health, and other basic individual needs.*
32. Ukuran Kemiskinan
- a. **Head Count Index (HCI- P_0)** adalah persentase penduduk miskin yang berada di bawah Garis Kemiskinan (GK).
- a. *Head Count Index (HCI- P_0) simply measures the percentage of the population that is counted as poor, often denoted by P_0 .*
- b. **Indeks Kedalaman Kemiskinan (Poverty Gap Index- P_1)** merupakan ukuran rata-rata kesenjangan pengeluaran masing-masing penduduk miskin terhadap garis kemiskinan. Semakin tinggi nilai indeks, semakin jauh rata-rata pengeluaran penduduk dari garis kemiskinan.
- b. *Poverty Gap Index- P_1 measures the extent to which individuals fall below the poverty line (the poverty gaps) as a proportion of the poverty line. Higher value of the index shows that the gap between average expenditure of the poor and the poverty line is wider.*
- c. **Indeks Keparahan Kemiskinan (Poverty Severity Index- P_2)** memberikan gambaran
- c. *Poverty Severity Index- P_2 describes inequality among the poor. This is simply a weighted*

SOCIAL

mengenai penyebaran pengeluaran di antara penduduk miskin. Semakin tinggi nilai indeks, semakin tinggi ketimpangan pengeluaran di antara penduduk miskin.

Foster-Greer-Thorbecke (1984) merumuskan suatu ukuran yang digunakan untuk mengukur tingkat kemiskinan sebagai berikut:

$$P_a = \frac{1}{n} \sum_{i=1}^q \left[\frac{z - y_i}{z} \right]^a$$

dimana:

$a=0, 1, 2$

z =Garis kemiskinan

y_i =Rata-rata pengeluaran

perkapita sebulan penduduk yang berada di bawah garis kemiskinan ($i=1,2,\dots,q$), $y_i < z$

q =Banyaknya penduduk yang berada di bawah garis kemiskinan

n =Jumlah penduduk

Jika $a=0$, diperoleh *Head Count Index* (P_0), jika $a=1$ diperoleh indeks kedalaman kemiskinan (*Poverty Gap Index*- P_1) dan jika $a=2$ disebut indeks keparahan kemiskinan (*Poverty Severity Index*- P_2).

sum of poverty gaps (as a proportion of the poverty line), where the weights are the proportionate poverty gaps themselves. Hence, by squaring the poverty gap index, the measure implicitly puts more weight on observations that fall well below the poverty line. Higher value of the index shows that inequality among the poor is higher.

Foster-Greer-Thorbecke (1984) developed poverty measures that may be written as:

$$P_a = \frac{1}{n} \sum_{i=1}^q \left[\frac{z - y_i}{z} \right]^a$$

where:

$a=0, 1, 2$

z =the poverty line

y_i =Average expenditure per capita per month of the poor ($i=1,2,\dots,q$),

$y_i < z$

q =the number of poor

n =the total population

if $a=0$ is obtained *Head Count Index* (P_0), if $a=1$ is obtained *Poverty Gap Index*- P_1 , and if $a=2$ is obtained *Poverty Severity Index*- P_2 .

ULASAN**DESCRIPTION****Pendidikan**

Berdasarkan data hasil Survei Sosial Ekonomi Nasional Maret 2018, nilai APM SD sebesar 99,64. APM SMP sebesar 73,87 Sedangkan APM SMA sebesar 61,97.

Berdasarkan data dari Dinas Pendidikan, banyaknya fasilitas Sekolah Negeri dan Swasta di Kabupaten Barito Kuala Tahun 2018 terdiri dari 219 buah TK, 272 buah SD, 56 buah SMP, 18 buah SMA, 3 buah SMK.

Berdasarkan data dari Kementerian Agama, banyaknya fasilitas Sekolah Negeri dan Swasta di Kabupaten Barito Kuala Tahun 2017 terdiri dari 25 buah RA, 55 buah MI, 42 buah MTs, dan 21 buah MA.

Kesehatan

Jumlah Sarana Kesehatan di Kabupaten Barito Kuala Tahun 2018 dari data dinas Kesehatan Barito Kuala terdiri dari 19 buah Puskesmas, 390 buah Posyandu, 38 buah Polindes, 4 buah Klinik dan 1 buah Rumah sakit.

Education

Based on National Social Survey, March 2018, the figured of APM (Net Enrollment Rate) in elementary school is 99,64. APM in Junior High school 73,87. And for APM in senior high school 61,97.

Based on the many facilities that the Department of Education School of Public and Private in Barito Kuala Regency in there are school buildings consist of 213 kindergartens, 272 elementary, 56 junior high schools, 18 senior high schools, and 3 senior high schools of vocational.

Based on the Office of the Ministry of Religious Affairs that the number of facilities and Private Schools in the district of Barito Kuala in are consist of 24 RA, 54 MI, 40 MTs, and 21 MA with the 1.459 Teachers/Lecturers

Health

Number of Health Facilities in Barito Kuala District in 2018 based on Health Service in Barito Kuala Regency is comprised of 19 Local Government Clinics, 390 Maternal & Child Health Center, 38 village health, 4 clinic and 1 hospital.

SOCIAL

Di seluruh fasilitas kesehatan di Barito Kuala pada tahun 2018 terdapat 32 Dokter, 306 Tenaga Keperawatan, 331 Tenaga Kebidanan, 37 Tenaga kefarmasian, dan 56 Ahli Gizi.

There are 32 Doctors, 306 nursing personnel, 331 midwifery personnel, 37 pharmacy personnel, and 56 nutritionist in Barito Kuala 2018.

Keluarga Berencana

Jumlah Akseptor KB Aktif di Kabupaten Barito Kuala Tahun 2018 sejumlah 49.426 orang, dan jumlah pasangan usia subur sebanyak 60.843 Klinik KB di Kabupaten Barito Kuala pada tahun 2018 ada sebanyak 42 dan Petugas KB sebanyak 201 buah Pos Pelayanan Keluarga Berencana Desa (PPKBD).

Family Planning

Number of family planning acceptor in 2018 are 49.426 people, with 60.843 productive couple age which is supported by 42 family planning clinic and 201 PPKBD.

4.1 PENDIDIKAN/*EDUCATION*

Tabel 4.1.1 Jumlah Sekolah, Guru, dan Murid Taman Kanak-Kanak (TK) di Bawah Dinas Pendidikan dan Kebudayaan Menurut Kecamatan di Kabupaten Barito Kuala, 2018
Number of Schools, Teachers, Pupils in Kindergarten Under The Ministry of Education and Culture by Subdistrict in Barito Kuala Regency, 2018

	Kecamatan <i>Subdistrict</i>	Sekolah/ <i>School</i>		
		Negeri/ <i>Public</i>	Swasta/ <i>Private</i>	Jumlah/ <i>Total</i>
	(1)	(2)	(3)	(4)
1	Tabunganen	-	12	12
2	Tamban	1	19	20
3	Mekarsari	-	12	12
4	Anjir Pasar	-	5	5
5	Anjir Muara	-	15	15
6	Alalak	-	34	34
7	Mandastana	-	15	15
8	Jejangkit	-	2	2
9	Belawang	-	8	8
10	Wanaraya	-	16	16
11	Barambai	-	13	13
12	Rantau Badauh	-	13	13
13	Cerbon	-	6	6
14	Bakumpai	-	5	5
15	Marabahan	1	22	23
16	Tabukan	-	11	11
17	Kuripan	-	9	9
	Barito Kuala	2	217	219

SOCIAL

Lanjutan Tabel/ Continued Table 4.1.1

	Kecamatan <i>Subdistrict</i>	¹ Guru/Teacher		
		Negeri/ <i>Public</i>	Swasta/ <i>Private</i>	Jumlah/ <i>Total</i>
	(1)	(5)	(6)	(7)
1	Tabunganen	-	41	41
2	Tamban	-	90	90
3	Mekarsari	-	27	27
4	Anjir Pasar	-	20	20
5	Anjir Muara	-	58	58
6	Alalak	-	137	137
7	Mandastana	-	60	60
8	Jejangkit	-	6	6
9	Belawang	-	34	34
10	Wanaraya	-	46	46
11	Barambai	-	47	47
12	Rantau Badauh	-	38	38
13	Cerbon	-	15	15
14	Bakumpai	-	24	24
15	Marabahan	15	99	114
16	Tabukan	-	45	45
17	Kuripan	-	27	27
	Barito Kuala	15	814	829

Lanjutan Tabel/Continued Table 4.1.1

	Kecamatan Subdistrict	Murid/Student		
		Negeri/Public	Swasta/Private	Jumlah/Total
	(1)	(8)	(9)	(10)
1	Tabunganen	-	432	432
2	Tamban	39	591	630
3	Mekarsari	-	307	307
4	Anjir Pasar	-	119	119
5	Anjir Muara	-	439	439
6	Alalak	-	1 397	1 397
7	Mandastana	-	571	571
8	Jejangkit	-	49	49
9	Belawang	-	313	313
10	Wanaraya	-	426	426
11	Barambai	-	477	477
12	Rantau Badauh	-	404	404
13	Cerbon	-	162	162
14	Bakumpai	-	181	181
15	Marabahan	53	765	818
16	Tabukan	-	322	322
17	Kuripan	-	190	190
Barito Kuala		92	7 145	7 237

Catatan/Note: ¹Jumlah guru termasuk kepala sekolah dan guru/ *The total of teachers including headmaster and teacher*
 Sumber/Source: Dinas Pendidikan Kabupaten Barito Kuala, Data Semester Ganjil/ *Education Service of Barito Kuala Regency, Odd Semester Data*

SOCIAL

Tabel 4.1.2 Jumlah Sekolah, Guru, dan Murid Raudhatul Athfal (RA) di Bawah Kementrian Agama Menurut Kecamatan di Kabupaten Barito Kuala, 2018
Number of Schools, Teachers, Pupils in Raudhatul Athfal (RA) Under The Ministry of Religious Affairs by Subdistrict in Barito Kuala Regency, 2018

	Kecamatan Subdistrict	Sekolah/Schools	Guru/Teachers	Siswa/Pupils
	(1)	(2)	(3)	(4)
1	Tabunganen	2	7	36
2	Tamban	1	5	36
3	Mekarsari	3	14	89
4	Anjir Pasar	-	-	-
5	Anjir Muara	3	14	117
6	Alalak	6	26	278
7	Mandastana	-	-	-
8	Jejangkit	-	-	-
9	Belawang	-	-	-
10	Wanaraya	-	-	-
11	Barambai	1	3	15
12	Rantau Badauh	3	10	96
13	Cerbon	1	5	20
14	Bakumpai	1	2	5
15	Marabahan	2	8	58
16	Tabukan	1	2	12
17	Kuripan	1	3	26
	Barito Kuala	25	99	788

Catatan/Note: ¹Jumlah guru termasuk kepala sekolah dan guru/ *The total of teachers including headmaster and teacher*
 Sumber/Source: Kementrian Agama, Data Semester Ganjil Barito Kuala/ *Ministry of Religious Affairs of Barito Kuala Regency, Odd Semester Data*

Tabel 4.1.3 Jumlah Sekolah, Guru, dan Murid Sekolah Dasar (SD) di Bawah Dinas Pendidikan dan Kebudayaan Menurut Kecamatan di Kabupaten Barito Kuala, 2017/2018
Number of Schools, Teachers, Pupils in Primary Schools Under The Ministry of Education and Culture by Subdistrict in Barito Kuala Regency, 2017/2018

	Kecamatan <i>Subdistrict</i>	Sekolah/School		
		Negeri/ <i>Public</i>	Swasta/ <i>Private</i>	Jumlah/ <i>Total</i>
	(1)	(2)	(3)	(4)
1	Tabunganen	21	-	21
2	Tamban	24	2	26
3	Mekarsari	12	-	12
4	Anjir Pasar	18	-	18
5	Anjir Muara	20	-	20
6	Alalak	31	1	32
7	Mandastana	19	-	19
8	Jejangkit	11	-	11
9	Belawang	16	-	16
10	Wanaraya	14	-	14
11	Barambai	13	-	13
12	Rantau Badauh	16	-	16
13	Cerbon	11	-	11
14	Bakumpai	10	-	10
15	Marabahan	15	-	15
16	Tabukan	9	-	9
17	Kuripan	9	-	9
	Barito Kuala	269	3	272

SOCIAL

Lanjutan Tabel/ *Continued Table 4.1.3*

	Kecamatan <i>Subdistrict</i>	¹ Guru/Teacher		
		Negeri/ <i>Public</i>	Swasta/ <i>Private</i>	Jumlah/ <i>Total</i>
	(1)	(5)	(6)	(7)
1	Tabunganen	156	-	169
2	Tamban	185	13	211
3	Mekarsari	91	-	103
4	Anjir Pasar	138	-	158
5	Anjir Muara	157	-	175
6	Alalak	313	5	336
7	Mandastana	143	-	166
8	Jejangkit	79	-	87
9	Belawang	103	-	120
10	Wanaraya	102	-	114
11	Barambai	117	-	130
12	Rantau Badauh	127	-	136
13	Cerbon	87	-	96
14	Bakumpai	99	-	103
15	Marabahan	155	-	165
16	Tabukan	60	-	71
17	Kuripan	56	-	64
	Barito Kuala	2 168	18	2 186

Lanjutan Tabel/*Continued Table 4.1.3*

	Kecamatan <i>Subdistrict</i>	Murid/ <i>Student</i>		
		Negeri/ <i>Public</i>	Swasta/ <i>Private</i>	Jumlah/ <i>Total</i>
	(1)	(8)	(9)	(10)
1	Tabunganen	2 222	-	2 222
2	Tamban	2 861	238	3 099
3	Mekarsari	1 116	-	1 116
4	Anjir Pasar	1 291	-	1 291
5	Anjir Muara	1 590	-	1 590
6	Alalak	6 156	55	6 211
7	Mandastana	1 980	-	1 980
8	Jejangkit	754	-	754
9	Belawang	1 316	-	1 316
10	Wanaraya	1 219	-	1 219
11	Barambai	1 531	-	1 531
12	Rantau Badauh	1 687	-	1 687
13	Cerbon	927	-	927
14	Bakumpai	1 273	-	1 273
15	Marabahan	2 313	-	2 313
16	Tabukan	908	-	908
17	Kuripan	609	-	609
	Barito Kuala	29 753	293	30 046

Catatan/ Note : Jumlah guru termasuk kepala sekolah dan guru/ The total of teachers including headmaster and teacher

Sumber/ Source : Kementerian Pendidikan dan Kebudayaan, Data Semester Ganjil 2017/ Ministry of Educations and Culture, 2017 Odd Semester Data

SOCIAL

Tabel 4.1.4 Jumlah Sekolah, Guru, dan Murid Madrasah Ibtidaiyah (MI) di Bawah Kementerian Agama Menurut Kecamatan di Kabupaten Barito Kuala, 2018
Number of Schools, Teachers, Pupils in Madrasah Ibtidaiyah (MI) Under The Ministry of Religious Affairs by Subdistrict in Barito Kuala Regency, 2018

	Kecamatan Subdistrict	Sekolah/School		
		Negeri/Public	Swasta/Private	Jumlah/Total
	(1)	(2)	(3)	(4)
1	Tabunganen	-	3	3
2	Tamban	1	4	5
3	Mekarsari	1	9	10
4	Anjir Pasar	2	2	4
5	Anjir Muara	2	5	7
6	Alalak	-	6	6
7	Mandastana	-	-	-
8	Jejangkit	-	-	-
9	Belawang	-	-	-
10	Wanaraya	1	5	6
11	Barambai	1	3	4
12	Rantau Badauh	-	6	6
13	Cerbon	1	-	1
14	Bakumpai	-	1	1
15	Marabahan	-	-	-
16	Tabukan	1	1	2
17	Kuripan	-	-	-
	Barito Kuala	11	44	55

Lanjutan Tabel/ *Continued Table 4.1.4*

	Kecamatan <i>Subdistrict</i>	¹ Guru/Teacher		
		Negeri/ <i>Public</i>	Swasta/ <i>Private</i>	Jumlah/ <i>Total</i>
	(1)	(5)	(6)	(7)
1	Tabunganen	-	30	30
2	Tamban	14	40	54
3	Mekarsari	16	85	100
4	Anjir Pasar	23	20	43
5	Anjir Muara	44	49	93
6	Alalak	-	49	49
7	Mandastana	-	-	-
8	Jejangkit	-	-	-
9	Belawang	-	-	-
10	Wanaraya	12	39	51
11	Barambai	16	24	40
12	Rantau Badauh	-	41	41
13	Cerbon	11	-	11
14	Bakumpai	-	5	5
15	Marabahan	-	-	-
16	Tabukan	10	6	16
17	Kuripan	-	-	-
	Barito Kuala	152	382	533

Lanjutan Tabel/Continued Table 4.1.4

	Kecamatan Subdistrict	Murid/Student		
		Negeri/Public	Swasta/Private	Jumlah/Total
	(1)	(8)	(9)	(10)
1	Tabunganen	-	209	209
2	Tamban	163	401	564
3	Mekarsari	110	890	1000
4	Anjir Pasar	199	228	427
5	Anjir Muara	563	376	939
6	Alalak	-	604	604
7	Mandastana	-	-	-
8	Jejangkit	-	-	-
9	Belawang	-	-	-
10	Wanaraya	130	283	413
11	Barambai	102	177	279
12	Rantau Badauh	-	331	331
13	Cerbon	80	-	80
14	Bakumpai	-	59	59
15	Marabahan	-	-	-
16	Tabukan	76	59	135
17	Kuripan	-	-	-
Barito Kuala		1 514	3 526	5 040

Catatan/Note: ¹Jumlah guru termasuk kepala sekolah dan guru/ The total of teachers including headmaster and teacher
 Sumber/Source: Kementerian Agama, Data Semester Ganjil Barito Kuala/ Ministry of Religious Affairs of Barito Kuala Regency, Odd Semester Data

Tabel 4.1.5 Jumlah Sekolah, Guru, dan Murid Sekolah Menengah Pertama (SMP) di Bawah Dinas Pendidikan dan Kebudayaan Menurut Kecamatan di Kabupaten Barito Kuala, 2017/2018
Number of Schools, Teachers, Pupils in Junior High Schools Under The Ministry of Education and Culture by Subdistrict in Barito Kuala Regency, 2017/2018

	Kecamatan Subdistrict	Sekolah/School		
		Negeri/Public	Swasta/Private	Jumlah/Total
	(1)	(2)	(3)	(4)
1	Tabunganen	4	-	4
2	Tamban	7	-	7
3	Mekarsari	2	-	2
4	Anjir Pasar	2	-	2
5	Anjir Muara	3	-	3
6	Alalak	5	1	6
7	Mandastana	3	-	3
8	Jejangkit	2	-	2
9	Belawang	2	-	2
10	Wanaraya	4	-	4
11	Barambai	3	-	3
12	Rantau Badauh	4	-	4
13	Cerbon	2	-	2
14	Bakumpai	3	-	3
15	Marabahan	4	-	4
16	Tabukan	2	-	2
17	Kuripan	3	-	3
	Barito Kuala	55	1	56

SOCIAL

Lanjutan Tabel/ *Continued Table 4.1.5*

	Kecamatan <i>Subdistrict</i>	¹ Guru/Teacher		
		Negeri/ <i>Public</i>	Swasta/ <i>Private</i>	Jumlah/ <i>Total</i>
	(1)	(5)	(6)	(7)
1	Tabunganen	37	-	37
2	Tamban	70	-	70
3	Mekarsari	22	-	22
4	Anjir Pasar	28	-	28
5	Anjir Muara	51	-	51
6	Alalak	111	10	121
7	Mandastana	39	-	39
8	Jejangkit	23	-	23
9	Belawang	33	-	33
10	Wanaraya	38	-	38
11	Barambai	36	-	36
12	Rantau Badauh	50	-	50
13	Cerbon	24	-	24
14	Bakumpai	43	-	43
15	Marabahan	69	-	69
16	Tabukan	20	-	20
17	Kuripan	22	-	22
	Barito Kuala	716	10	726

Lanjutan Tabel/*Continued Table 4.1.5*

	Kecamatan <i>Subdistrict</i>	Murid/ <i>Student</i>		
		Negeri/ <i>Public</i>	Swasta/ <i>Private</i>	Jumlah/ <i>Total</i>
	(1)	(8)	(9)	(10)
1	Tabunganen	715	-	715
2	Tamban	800	-	800
3	Mekarsari	239	-	239
4	Anjir Pasar	287	-	287
5	Anjir Muara	696	-	696
6	Alalak	1 616	153	1 769
7	Mandastana	525	-	525
8	Jejangkit	331	-	331
9	Belawang	450	-	450
10	Wanaraya	554	-	554
11	Barambai	451	-	451
12	Rantau Badauh	523	-	523
13	Cerbon	168	-	168
14	Bakumpai	415	-	415
15	Marabahan	765	-	765
16	Tabukan	292	-	292
17	Kuripan	306	-	306
Barito Kuala		9 133	153	9286

Catatan/ Note : Jumlah guru termasuk kepala sekolah dan guru/ The total of teachers including headmaster and teacher
 Sumber/ Source : Kementerian Pendidikan dan Kebudayaan, Data Semester Ganjil 2017/ Ministry of Educations and Culture, 2017 Odd Semester Data

SOCIAL

Tabel 4.1.6 Jumlah Sekolah, Guru, dan Murid Madrasah Tsanawiyah (MTs) di Bawah Kementrian Agama Menurut Kecamatan di Kabupaten Barito Kuala, 2018
Number of Schools, Teachers, Pupils in Madrasah Tsanawiyah (MTs) Under The Ministry of Religious Affairs by Subdistrict in Barito Kuala Regency, 2018

	Kecamatan Subdistrict	Sekolah/School		
		Negeri/Public	Swasta/Private	Jumlah/Total
	(1)	(2)	(3)	(4)
1	Tabunganen	-	4	4
2	Tamban	1	5	6
3	Mekarsari	-	7	7
4	Anjir Pasar	1	2	3
5	Anjir Muara	2	-	2
6	Alalak	-	3	3
7	Mandastana	-	1	1
8	Jejangkit	-	-	-
9	Belawang	-	-	-
10	Wanaraya	-	4	4
11	Barambai	1	2	3
12	Rantau Badauh	-	3	3
13	Cerbon	-	1	1
14	Bakumpai	-	1	1
15	Marabahan	1	1	2
16	Tabukan	-	2	2
17	Kuripan	-	-	-
	Barito Kuala	7	35	42

Lanjutan Tabel/ Continued Table 4.1.6

	Kecamatan Subdistrict	¹ Guru/Teacher		
		Negeri/Public	Swasta/Private	Jumlah/Total
	(1)	(5)	(6)	(7)
1	Tabunganen	-	36	36
2	Tamban	22	59	81
3	Mekarsari	-	91	91
4	Anjir Pasar	16	31	47
5	Anjir Muara	57	-	57
6	Alalak	-	67	67
7	Mandastana	-	11	11
8	Jejangkit	-	-	-
9	Belawang	-	-	-
10	Wanaraya	-	34	34
11	Barambai	29	25	53
12	Rantau Badauh	-	38	38
13	Cerbon	-	13	13
14	Bakumpai	-	12	12
15	Marabahan	26	10	36
16	Tabukan	-	22	22
17	Kuripan	-	-	-
	Barito Kuala	169	430	598

SOCIAL

Lanjutan Tabel/Continued Table 4.1.6

	Kecamatan Subdistrict	Murid/Student		
		Negeri/Public	Swasta/Private	Jumlah/Total
	(1)	(8)	(9)	(10)
1	Tabunganen	-	208	208
2	Tamban	356	458	814
3	Mekarsari	-	759	759
4	Anjir Pasar	152	414	566
5	Anjir Muara	583	-	583
6	Alalak	-	533	533
7	Mandastana	-	63	63
8	Jejangkit	-	-	-
9	Belawang	-	-	-
10	Wanaraya	-	158	158
11	Barambai	243	116	359
12	Rantau Badauh	-	482	482
13	Cerbon	-	54	54
14	Bakumpai	-	148	148
15	Marabahan	444	87	531
16	Tabukan	-	139	139
17	Kuripan	-	-	-
Barito Kuala		1 851	3 546	5 397

Catatan/Note: ¹Jumlah guru termasuk kepala sekolah dan guru/ *The total of teachers including headmaster and teacher*
 Sumber/Source: Kementerian Agama, Data Semester Ganjil Barito Kuala/ *Ministry of Religious Affairs of Barito Kuala Regency, Odd Semester Data*

Tabel 4.1.7 Jumlah Sekolah, Guru, dan Murid Sekolah Menengah Atas (SMA) di Bawah Dinas Pendidikan dan Kebudayaan Menurut Kecamatan di Kabupaten Barito Kuala, 2017/2018
Number of Schools, Teachers, Pupils in Senior High Schools Under The Ministry of Education and Culture by Subdistrict in Barito Kuala Regency, 2017/2018

	Kecamatan Subdistrict	Sekolah/School		
		Negeri/Public	Swasta/Private	Jumlah/Total
	(1)	(2)	(3)	(4)
1	Tabunganen	1	-	1
2	Tamban	1	1	2
3	Mekarsari	1	-	1
4	Anjir Pasar	1	-	1
5	Anjir Muara	1	-	1
6	Alalak	1	1	2
7	Mandastana	1	-	1
8	Jejangkit	1	-	1
9	Belawang	1	-	1
10	Wanaraya	1	-	1
11	Barambai	1	-	1
12	Rantau Badauh	1	-	1
13	Cerbon	-	-	-
14	Bakumpai	1	-	1
15	Marabahan	1	-	1
16	Tabukan	1	-	1
17	Kuripan	1	-	1
	Barito Kuala	16	2	18

SOCIAL

Lanjutan Tabel/ *Continued Table 4.1.7*

	Kecamatan <i>Subdistrict</i>	¹ Guru/Teacher		
		Negeri/ <i>Public</i>	Swasta/ <i>Private</i>	Jumlah/ <i>Total</i>
	(1)	(5)	(6)	(7)
1	Tabunganen	18	-	18
2	Tamban	26	10	36
3	Mekarsari	20	-	20
4	Anjir Pasar	30	-	30
5	Anjir Muara	16	-	16
6	Alalak	37	45	82
7	Mandastana	28	-	28
8	Jejangkit	16	-	16
9	Belawang	16	-	16
10	Wanaraya	26	-	26
11	Barambai	18	-	18
12	Rantau Badauh	19	-	19
13	Cerbon	-	-	...
14	Bakumpai	20	-	20
15	Marabahan	39	-	39
16	Tabukan	15	-	15
17	Kuripan	15	-	15
	Barito Kuala	359	55	414

Lanjutan Tabel/*Continued Table 4.1.7*

	Kecamatan <i>Subdistrict</i>	Murid/ <i>Student</i>		
		Negeri/ <i>Public</i>	Swasta/ <i>Private</i>	Jumlah/ <i>Total</i>
	(1)	(8)	(9)	(10)
1	Tabunganen	373	-	373
2	Tamban	521	32	553
3	Mekarsari	251	-	251
4	Anjir Pasar	434	-	434
5	Anjir Muara	186	-	186
6	Alalak	622	305	927
7	Mandastana	486	-	486
8	Jejangkit	164	-	164
9	Belawang	145	-	145
10	Wanaraya	412	-	412
11	Barambai	189	-	189
12	Rantau Badauh	279	-	279
13	Cerbon	-	-	-
14	Bakumpai	195	-	195
15	Marabahan	631	-	631
16	Tabukan	228	-	228
17	Kuripan	175	-	175
Barito Kuala		5 291	337	5 628

Catatan/*Note*: ¹Jumlah guru termasuk kepala sekolah dan guru/ *The total of teachers including headmaster and teacher*
 Sumber/*Source*: Dinas Pendidikan Kabupaten Barito Kuala, Data Semester Ganjil/ *Education Service of Barito Kuala Regency, Odd Semester Data*

SOCIAL

Tabel 4.1.8 Jumlah Sekolah, Guru, dan Murid Sekolah Menengah Kejuruan (SMK) di Bawah Dinas Pendidikan dan Kebudayaan Menurut Kecamatan di Kabupaten Barito Kuala, 2017/2018
Number of Schools, Teachers, Pupils in Vocational High Schools Under The Ministry of Education and Culture by Subdistrict in Barito Kuala Regency, 2017/2018

	Kecamatan Subdistrict	Sekolah/School		
		Negeri/Public	Swasta/Private	Jumlah/Total
	(1)	(2)	(3)	(4)
1	Tabunganen	-	-	-
2	Tamban	1	-	1
3	Mekarsari	-	-	-
4	Anjir Pasar	-	-	-
5	Anjir Muara	1	-	1
6	Alalak	-	-	-
7	Mandastana	-	-	-
8	Jejangkit	-	-	-
9	Belawang	-	-	-
10	Wanaraya	-	-	-
11	Barambai	-	-	-
12	Rantau Badauh	-	-	-
13	Cerbon	-	-	-
14	Bakumpai	-	-	-
15	Marabahan	1	-	1
16	Tabukan	-	-	-
17	Kuripan	-	-	-
	Barito Kuala	3	-	3

Lanjutan Tabel/ *Continued Table 4.1.8*

	Kecamatan <i>Subdistrict</i>	¹ Guru/Teacher		
		Negeri/ <i>Public</i>	Swasta/ <i>Private</i>	Jumlah/ <i>Total</i>
	(1)	(5)	(6)	(7)
1	Tabunganen
2	Tamban	24	...	24
3	Mekarsari
4	Anjir Pasar
5	Anjir Muara	45	...	45
6	Alalak
7	Mandastana
8	Jejangkit
9	Belawang
10	Wanaraya
11	Barambai
12	Rantau Badauh
13	Cerbon
14	Bakumpai
15	Marabahan	54	...	54
16	Tabukan
17	Kuripan
	Barito Kuala	123	0	123

Lanjutan Tabel/Continued Table 4.1.8

	Kecamatan Subdistrict	Murid/Student		
		Negeri/Public	Swasta/Private	Jumlah/Total
	(1)	(8)	(9)	(10)
1	Tabunganen
2	Tamban	216	...	216
3	Mekarsari
4	Anjir Pasar
5	Anjir Muara	680	...	680
6	Alalak
7	Mandastana
8	Jejangkit
9	Belawang
10	Wanaraya
11	Barambai
12	Rantau Badauh
13	Cerbon
14	Bakumpai
15	Marabahan	684	...	684
16	Tabukan
17	Kuripan
	Barito Kuala	1 580	0	1 580

Catatan/Note: ¹Jumlah guru termasuk kepala sekolah dan guru/ The total of teachers including headmaster and teacher

Sumber/Source: Dinas Pendidikan Kabupaten Barito Kuala, Data Semester Ganjil/ Education Service of Barito Kuala Regency, Odd Semester Data

Tabel 4.1.9 Jumlah Sekolah, Guru, dan Murid Madrasah Aliyah (MA) di Bawah Kementerian Agama Menurut Kecamatan di Kabupaten Barito Kuala, 2018
Number of Schools, Teachers, Pupils in Madrasah Aliyah (MA) Under The Ministry of Religious Affairs by Subdistrict in Barito Kuala Regency, 2018

	Kecamatan <i>Subdistrict</i>	Sekolah/School		
		Negeri/ <i>Public</i>	Swasta/ <i>Private</i>	Jumlah/ <i>Total</i>
	(1)	(2)	(3)	(4)
1	Tabunganen	0	1	1
2	Tamban	1	1	2
3	Mekarsari	0	4	4
4	Anjir Pasar	0	3	3
5	Anjir Muara	1	1	2
6	Alalak	1	1	2
7	Mandastana	0	1	1
8	Jejangkit	0	0	0
9	Belawang	0	0	0
10	Wanaraya	0	0	0
11	Barambai	0	1	1
12	Rantau Badauh	1	0	1
13	Cerbon	0	0	0
14	Bakumpai	0	1	1
15	Marabahan	1	1	2
16	Tabukan	0	1	1
17	Kuripan	0	0	0
	Barito Kuala	6	15	21

Lanjutan Tabel/ *Continued Table 4.1.9*

	Kecamatan <i>Subdistrict</i>	¹ Guru/Teacher		
		Negeri/ <i>Public</i>	Swasta/ <i>Private</i>	Jumlah/ <i>Total</i>
	(1)	(5)	(6)	(7)
1	Tabunganen	0	10	10
2	Tamban	24	10	34
3	Mekarsari	0	62	62
4	Anjir Pasar	0	36	36
5	Anjir Muara	23	16	39
6	Alalak	31	9	40
7	Mandastana	0	15	15
8	Jejangkit	0	0	0
9	Belawang	0	0	0
10	Wanaraya	0	0	0
11	Barambai	0	17	17
12	Rantau Badauh	26	0	26
13	Cerbon	0	0	0
14	Bakumpai	0	11	11
15	Marabahan	35	8	43
16	Tabukan	0	18	18
17	Kuripan	0	0	0
	Barito Kuala	143	203	351

Lanjutan Tabel/*Continued Table 4.1.9*

	Kecamatan <i>Subdistrict</i>	Murid/ <i>Student</i>		
		Negeri/ <i>Public</i>	Swasta/ <i>Private</i>	Jumlah/ <i>Total</i>
	(1)	(8)	(9)	(10)
1	Tabunganen	0	74	74
2	Tamban	184	176	360
3	Mekarsari	0	688	688
4	Anjir Pasar	0	313	313
5	Anjir Muara	138	150	288
6	Alalak	328	26	354
7	Mandastana	0	85	85
8	Jejangkit	0	0	0
9	Belawang	0	0	0
10	Wanaraya	0	0	0
11	Barambai	0	160	160
12	Rantau Badauh	386	0	386
13	Cerbon	0	0	0
14	Bakumpai	0	45	45
15	Marabahan	411	69	480
16	Tabukan	0	102	102
17	Kuripan	0	0	0
Barito Kuala		1 473	1 862	3 335

Catatan/*Note*: ¹Jumlah guru termasuk kepala sekolah dan guru/ *The total of teachers including headmaster and teacher*
 Sumber/*Source*: Kementerian Agama, Data Semester Ganjil Barito Kuala/ *Ministry of Religious Affairs of Barito Kuala Regency, Odd Semester Data*

SOCIAL

Tabel 4.1.10 Jumlah Desa¹/ Kelurahan yang Memiliki Fasilitas Sekolah Menurut Kecamatan dan Tingkat Pendidikan, Tahun 2011, 2014, dan 2018
Number of Villager Having Educational Facilities by Province and Educational Level, in 2011, 2014, and 2018

Kecamatan Subdistrict	SD <i>Primary School</i>			SMP <i>Junior High School</i>		
	2011	2014	2018	2011	2014	2018
	(1)	(2)	(3)	(4)	(5)	(6)
1 Tabunganen	14	14	14	7	10	8
2 Tamban	16	16	16	9	9	9
3 Mekarsari	8	8	8	6	6	6
4 Anjir Pasar	15	15	13	5	5	5
5 Anjir Muara	15	15	15	4	4	5
6 Alalak	18	18	18	7	8	9
7 Mandastana	13	13	13	4	5	4
8 Jejangkit	7	7	7	2	2	2
9 Belawang	13	13	13	2	2	2
10 Wanaraya	13	13	13	7	7	7
11 Barambai	11	11	11	5	5	5
12 Rantau Badauh	8	9	9	5	5	5
13 Cerbon	8	8	8	2	2	2
14 Bakumpai	8	8	8	4	4	4
15 Marabahan	7	8	8	3	3	3
16 Tabukan	10	10	10	4	4	4
17 Kuripan	8	8	8	3	3	3
Barito Kuala	192	194	192	79	84	83

Lanjutan Tabel/ *Coninued Table* 4.1.10

Kecamatan <i>Subdistrict</i>	SMA <i>Senior High School</i>			SMK <i>Vacational School</i>		
	2011	2014	2018	2011	2014	2018
	(1)	(2)	(3)	(4)	(5)	(6)
1 Tabunganen	2	2	2	0	0	0
2 Tamban	3	3	3	0	1	1
3 Mekarsari	4	5	6	0	0	0
4 Anjir Pasar	4	4	4	0	0	1
5 Anjir Muara	3	3	3	1	1	1
6 Alalak	2	3	4	0	0	0
7 Mandastana	2	2	2	0	0	0
8 Jejangkit	0	1	1	0	0	0
9 Belawang	1	1	1	0	0	0
10 Wanaraya	1	1	1	0	0	0
11 Barambai	2	2	3	0	0	0
12 Rantau Badauh	2	2	2	0	0	0
13 Cerbon	0	0	0	0	0	0
14 Bakumpai	1	1	2	0	0	0
15 Marabahan	2	2	2	1	1	1
16 Tabukan	2	2	2	0	0	0
17 Kuripan	1	1	1	0	0	0
Barito Kuala	32	35	39	2	3	4

Lanjutan Tabel/ *Continued Table 4.1.10*

	Kecamatan <i>Subdistrict</i>	Perguruan Tinggi/ <i>University</i>		
		2011	2014	2018
	(1)	(2)	(3)	(4)
1	Tabunganen	0	0	0
2	Tamban	1	0	0
3	Mekarsari	1	0	0
4	Anjir Pasar	0	0	0
5	Anjir Muara	0	0	0
6	Alalak	0	0	2
7	Mandastana	0	0	0
8	Jejangkit	0	0	0
9	Belawang	0	0	0
10	Wanaraya	0	0	0
11	Barambai	0	0	0
12	Rantau Badauh	0	0	0
13	Cerbon	0	0	0
14	Bakumpai	0	0	0
15	Marabahan	0	0	0
16	Tabukan	0	0	0
17	Kuripan	0	0	0
	Barito Kuala	2	0	2

Catatan/ *Note*: ¹Termasuk kelurahan dan Unit Permukiman Transmigrasi (UPT)/*Include Transmigration Settlement Unit*
 Sumber/ *Source*:: BPS, Pendataan Potensi Desa (Podes)/ *BPS-Statistics Indonesia, Village Potential Data Collection*

Tabel 4.1.11 Persentase Penduduk Usia 7–24 Tahun Menurut Jenis Kelamin, Kelompok Umur Sekolah, dan Partisipasi Sekolah di Kabupaten Barito Kuala, 2018
Percentage of Population Aged 7-24 Years by Sex, Age Group, and School Participation in Barito Kuala Regency, 2018

Jenis Kelamin dan Kelompok Umur Sekolah <i>Sex and School Age Group</i>	Partisipasi Sekolah/ <i>School Participation</i>		
	Tidak/Belum Pernah Sekolah <i>Not/Never Attending School</i>	Masih Sekolah <i>Attending School</i>	Tidak Sekolah Lagi <i>Not Attending School Anymore</i>
(1)	(2)	(3)	(4)
Laki-Laki/Male			
7–12	0,00	37,05	0,27
13–15	0,00	19,63	0,00
16–18	0,21	11,96	6,81
19–24	0,00	4,06	20,02
7–24	0,21	72,70	27,09
Perempuan/Female			
7–12	0,00	36,50	0,00
13–15	0,00	20,31	0,47
16–18	0,00	13,14	1,64
19–24	0,00	3,76	24,18
7–24	0,00	73,71	26,29
Laki-laki+Perempuan/Male+Female			
7–12	0,00	36,77	0,13
13–15	0,00	19,97	0,24
16–18	0,09	12,56	4,19
19–24	0,00	3,91	22,13
7–24	0,09	73,22	26,69

Sumber/ Source: BPS, Survei Sosial Ekonomi Nasional Kor, Maret 2018/ BPS-Statistics Indonesia, National Socio Economic Survey kor, March 2018

SOCIAL

Tabel 4.1.12 **Angka Partisipasi Murni (APM) dan Angka Partisipasi Kasar (APK) Menurut Jenjang Pendidikan di Kabupaten Barito Kuala, 2018**
Net Enrolment Rate and Gross Enrolment Rate by Educational Level in Barito Kuala Regency, 2018

Jenjang Pendidikan <i>Educational Level</i>	APM <i>Net Enrollment Rate</i>	APK <i>Gross Enrollment Rate</i>
(1)	(2)	(3)
SD/MI/Sederajat <i>Elementary School</i>	99,64	111,40
SMP/MTs/Sederajat <i>Junior High School</i>	73,87	83,81
SMA/SMK/MA/Sederajat <i>Senior High School</i>	61,97	89,82

Sumber/ Source: BPS, Survei Sosial Ekonomi Nasional Kor, Maret 2018/ BPS-Statistics Indonesia, National Socio Economic Survey kor, March 2018

4.2 KESEHATAN/HEALTH

Tabel 4.2.1 Jumlah Desa¹/Kelurahan Yang Memiliki Sarana Kesehatan Menurut Kecamatan, di Kabupaten Barito Kuala, Tahun 2011, 2014, dan 2018
Number of Villages¹ Having Health Facilities by Subdistrict in Barito Kuala Regency, in 2011, 2014, and 2018

Kecamatan Subdistrict	Rumah Sakit Hospital			Rumah Sakit Bersalin Maternity Hospital		
	2011	2014	2018	2011	2014	2018
(1)	(2)	(3)	(4)	(5)	(6)	(7)
1 Tabunganen	0	0	0	0	0	0
2 Tamban	0	0	0	0	0	0
3 Mekarsari	0	0	0	0	0	0
4 Anjir Pasar	0	0	0	0	0	0
5 Anjir Muara	0	0	0	0	0	0
6 Alalak	1	0	0	0	1	0
7 Mandastana	0	0	0	0	0	0
8 Jejangkit	0	0	0	0	0	0
9 Belawang	0	0	0	0	0	0
10 Wanaraya	0	0	0	0	0	0
11 Barambai	0	0	0	0	0	0
12 Rantau Badauh	0	0	0	0	0	0
13 Cerbon	0	0	0	0	0	0
14 Bakumpai	0	0	0	0	0	0
15 Marabahan	1	1	1	0	0	0
16 Tabukan	0	0	0	0	0	0
17 Kuripan	0	0	0	0	0	0
Barito Kuala	2	1	1	0	1	0

Lanjutan Tabel/ *Continued Table 4.2.1*

Kecamatan <i>Subdistrict</i>	Poliklinik <i>Polyclinic</i>			Puskesmas <i>Public Health Center</i>		
	2011	2014	2018	2011	2014	2018
(1)	(8)	(9)	(10)	(11)	(12)	(13)
1 Tabunganen	0	0	0	1	1	1
2 Tamban	0	0	1	1	1	1
3 Mekarsari	0	1	0	2	2	2
4 Anjir Pasar	0	0	0	1	1	1
5 Anjir Muara	0	0	0	1	1	1
6 Alalak	0	0	1	2	2	2
7 Mandastana	0	0	0	1	1	1
8 Jejangkit	0	0	0	1	1	1
9 Belawang	0	0	1	1	1	1
10 Wanaraya	0	0	1	1	1	1
11 Barambai	0	0	0	1	1	1
12 Rantau Badauh	0	2	0	1	1	1
13 Cerbon	0	0	0	1	1	1
14 Bakumpai	0	0	0	1	1	1
15 Marabahan	1	0	0	1	1	1
16 Tabukan	0	0	0	1	1	1
17 Kuripan	0	0	0	1	1	1
Barito Kuala	1	3	4	19	19	19

Lanjutan Tabel/ *Continued Table 4.2.1*

Kecamatan <i>Subdistrict</i>	Puskesmas Pembantu <i>Subsidiary of Public Health Center</i>			Apotek <i>Pharmacy</i>		
	2011	2014	2018	2011	2014	2018
(1)	(14)	(15)	(16)	(17)	(18)	(19)
1 Tabunganen	8	7	1	0	0	0
2 Tamban	5	5	5	0	0	0
3 Mekarsari	2	2	2	0	0	1
4 Anjir Pasar	4	4	5	0	0	1
5 Anjir Muara	4	5	2	0	0	1
6 Alalak	5	6	5	1	1	1
7 Mandastana	5	5	5	0	0	0
8 Jejangkit	1	2	1	0	0	0
9 Belawang	2	3	2	0	0	0
10 Wanaraya	4	3	6	0	0	0
11 Barambai	4	4	2	0	0	0
12 Rantau Badauh	3	3	2	0	0	0
13 Cerbon	5	3	3	0	0	0
14 Bakumpai	5	0	2	0	0	0
15 Marabahan	5	5	4	2	1	2
16 Tabukan	2	2	2	0	0	0
17 Kuripan	3	3	3	0	0	0
Barito Kuala	67	62	52	3	2	6

Catatan/ *Note:* ¹Termasuk kelurahan dan Unit Permukiman Transmigrasi (UPT)/*Include Transmigration Settlement Unit*
 Sumber/ *Source:* BPS, Pendataan Potensi Desa (Podes)/ *BPS-Statistics Indonesia, Village Potential Data Collection*

SOCIAL

Tabel 4.2.2 Jumlah Tenaga Kesehatan Menurut Kecamatan di Kabupaten Barito Kuala, 2018
Number of Health Personnel by Subdistrict in Barito Kuala Regency, 2018

Kecamatan	Tenaga Kesehatan/Health Personnel				
	Dokter Doctor	Perawat Nurse	Bidan Midwife	Farmasi Pharmaceutical	Ahli Gizi Nutrisionist
(1)	(2)	(3)	(4)	(5)	(6)
1 Tabunganen	0	13	19	1	4
2 Tamban	2	11	17	1	3
3 Mekarsari	2	18	20	2	4
4 Anjir Pasar	2	17	18	2	1
5 Anjir Muara	1	17	20	1	2
6 Alalak	4	17	33	4	7
7 Mandastana	2	9	23	1	4
8 Jejangkit	1	9	14	1	2
9 Belawang	1	12	15	1	3
10 Wanaraya	2	8	18	0	2
11 Barambai	0	10	14	1	4
12 Rantau Badauh	1	12	16	1	2
13 Cerbon	1	9	11	1	1
14 Bakumpai	1	10	13	1	2
15 Marabahan	10	118	54	16	9
16 Tabukan	2	8	13	1	4
17 Kuripan	0	8	13	2	2
Barito Kuala	32	306	331	37	56

Sumber/ Source: Dinas Kesehatan Kabupaten Barito Kuala/ Health Service of Barito Kuala Regency

Tabel 4.2.3 Jumlah Rumah Sakit Umum, Rumah Sakit Khusus, dan Puskesmas Menurut Kecamatan di Kabupaten Barito Kuala, 2017-2018
Number of General Hospital, Special Hospital, and Public Health Center by Sub District in Barito Kuala Regency, 2017-2018

Kecamatan Subdistrict	Rumah Sakit Umum General Hospital		Rumah Sakit Khusus Special Hospital		Rumah Bersalin Mater-nity Hospital		Puskesmas Public Health Center	
	2017	2018	2017	2018	2017	2018	2017	2018
(1)	(2)	(3)	(4)	(5)	(6)	(7)	(8)	(9)
1 Tabunganen	0	0	0	0	0	0	1	1
2 Tamban	0	0	0	0	0	0	1	1
3 Mekarsari	0	0	0	0	0	0	2	2
4 Anjir Pasar	0	0	0	0	0	0	1	1
5 Anjir Muara	0	0	0	0	0	0	1	1
6 Alalak	0	0	0	0	0	0	2	2
7 Mandastana	0	0	0	0	0	0	1	1
8 Jejangkit	0	0	0	0	0	0	1	1
9 Belawang	0	0	0	0	0	0	1	1
10 Wanaraya	0	0	0	0	0	0	1	1
11 Barambai	0	0	0	0	0	0	1	1
12 Rantau Badauh	0	0	0	0	0	0	1	1
13 Cerbon	0	0	0	0	0	0	1	1
14 Bakumpai	0	0	0	0	0	0	1	1
15 Marabahan	1	1	0	0	0	0	1	1
16 Tabukan	0	0	0	0	0	0	1	1
17 Kuripan	0	0	0	0	0	0	1	1
Barito Kuala	1	1	0	0	0	0	19	19

SOCIAL

Lanjutan Tabel/Continued Table 4.2.4

Kecamatan Subdistrict	Klinik/ Balai Kesehatan Clinic/Health Center		Posyandu Maternal & Child Health Center		Polindes Village Maternity	
	2017	2018	2017	2018	2017	2018
(1)	(2)	(3)	(4)	(5)	(6)	(7)
1 Tabunganen	0	0	26	26	3	3
2 Tamban	0	1	28	28	3	3
3 Mekarsari	0	0	32	32	0	0
4 Anjir Pasar	0	1	23	23	3	3
5 Anjir Muara	0	0	27	27	8	8
6 Alalak	0	0	60	60	3	3
7 Mandastana	0	0	21	21	3	3
8 Jejangkit	0	0	12	12	0	0
9 Belawang	0	0	21	19	4	4
10 Wanaraya	0	0	18	18	2	2
11 Barambai	0	0	22	22	0	0
12 Rantau Badauh	0	0	18	18	1	1
13 Cerbon	0	0	24	24	1	1
14 Bakumpai	0	0	19	19	1	1
15 Marabahan	2	2	18	18	4	4
16 Tabukan	0	0	14	14	0	0
17 Kuripan	0	0	9	9	2	2
Barito Kuala	2	4	392	390	38	38

Sumber/ Source: Dinas Kesehatan Kabupaten Barito Kuala/ Health Service of Barito Kuala Regency

Tabel 4.2.4 Jumlah Dokter Spesialis, Dokter Umum, dan Dokter Gigi Menurut Sarana Pelayanan Kesehatan di Kabupaten Barito Kuala, 2018
Number of Specialist Doctor, Generalist Doctor, and Dentist by Type of Health Facility in Barito Kuala Regency, 2018

	Unit Kerja Work Unit	Dokter Spesialis Specialist Doctors	Dokter Umum Generalist Doctors	Dokter Gigi Dentist
	(1)	(2)	(3)	(4)
1	Puskesmas Tabunganan	0	0	0
2	Puskesmas Tamban	0	2	0
3	Puskesmas Mekarsari	0	1	1
4	Puskesmas Anjir Pasar	0	2	1
5	Puskesmas Anjir Muara	0	1	1
6	Puskesmas Berangas Barat	0	2	0
7	Puskesmas Mandastana	0	2	0
8	Puskesmas Belawang	0	1	0
9	Puskesmas Wanaraya	0	2	0
10	Puskesmas Barambai	0	0	0
11	Puskesmas Rantau Badauh	0	1	1
12	Puskesmas Cerbon	0	1	0
13	Puskesmas Bakumpai	0	1	0
14	Puskesmas Marabahan	0	1	0
15	Puskesmas Tabukan	0	2	0
16	Puskesmas Kuripan	0	0	0
17	Puskesmas Jejangkit	0	1	1
18	Puskesmas Jelapat	0	1	1
19	Puskesmas Semangat Dalam	0	2	1
20	RSUD MARabahan dan Klinik Handil Bakti	15	9	2
	Barito Kuala	15	32	9

Sumber/ Source: Dinas Kesehatan Kabupaten Barito Kuala/ Health Service of Barito Kuala Regency

SOCIAL

Tabel 4.2.5 Rasio Tenaga Kesehatan di Kabupaten Barito Kuala, 2018
Table Ratio of Health Personnel in Barito Kuala, 2018

Uraian <i>Description</i>	Tahun / Year				
	2014	2015	2016	2017	2018
(1)	(4)	(5)	(6)	(7)	(8)
1. Dokter & Dokter Gigi <i>Doctors & Dentists</i>	18,11	16,09	18,52	14,70	13,23
2. Apoteker & Ass Apoteker <i>Pharmacist & assistant</i>	13,33	12,4	11,6	13,70	12,6
3. Perawat & Bidan <i>Nurses & Midwives</i>	335,05	220,93	204,43	273,03	263,53
4. Tenaga Gizi <i>Nutrition labor</i>	9,91	13,41	17,86	15,02	18,06
5. Tenaga Sanitarian <i>Sanitarian labor</i>	7,86	8,72	7,94	7,51	6,45
6. Tenaga Analisis	10,59	11,73	10,92	9,80	9,80

Sumber/ Source: Dinas Kesehatan Kabupaten Barito Kuala/ Health Service of Barito Kuala Regency

Tabel 4.2.6 **Persentase Balita Yang Pernah Mendapat Imunisasi Menurut Jenis Imunisasi di Kabupaten Barito Kuala, 2014–2018**

Percentage of Children Under Five Years Who Had Immunization by Type of Immunization in Barito Kuala Regency, 2014–2018

Jenis Imunisasi <i>Type of Immunization</i>		2014	2015	2016	2017	2018
(1)		(2)	(3)	(4)	(5)	(6)
1	BCG	91,31	91,29	87,25	90,36	85,17
2	Campak/ <i>Measles</i>	86,64	92,91	69,46	80,68	79,1
3	DPT	87,60	91,90	85,10	87,65	83,5
4	Polio	74,80	86,08	88,47	91,80	83,6
5	Hepatitis B	85,62	86,02	85,99	90,68	76,23

Sumber/ Source: Dinas Kesehatan Kabupaten Barito Kuala/ Health Service of Barito Kuala Regency

Tabel 4.2.7 Jumlah Kasus 10 Penyakit Terbanyak di Kabupaten Barito Kuala, 2018
Table Number of Cases of the 10 Most Diseases in Barito Kuala Regency, 2018

Jenis Penyakit <i>The Type of Disease</i>		Jumlah Kasus <i>Number Of Cases</i>
(1)		(2)
1.	ISPA YTT	41 957
2.	Hipertensi Primer	24 075
3.	Gastritis dan Duodenitis	30 908
4.	Rematik Arthritis	13 790
5.	Arthritis Lainnya	9 490
6.	Diare dan GE	7 851
7.	Penyakit Pulpa dan Jaringan Peripikal	9 103
8.	Alergi	12 644
9.	Nasopharingitis Akuta (Comond Cold) (J 00)	10 582
10.	Influenza	4 991

Sumber/ Source: Dinas Kesehatan Kabupaten Barito Kuala/ Health Service of Barito Kuala Regency

Tabel 4.2.8 Jumlah Bayi Menurut Status Gizi dan Puskesmas di Kabupaten Barito Kuala, 2018
Number of Infant by Nutritional Status and Local Government Clinic in Barito Kuala, 2018

Puskesmas <i>Local Government Clinic</i>	Bayi ditimbang/ <i>Infants weighed</i>	Status Gizi Bayi (0 – 23 Bulan) <i>Nutritional Status of Infants (0- 23 Months)</i>			
		Buruk/ <i>Bad</i>	Kurang <i>Less</i>	Baik <i>Good</i>	Lebih <i>More</i>
(1)	(2)	(3)	(4)	(5)	(6)
01 Tabunganen	268	10	39	209	10
02 Tamban	471	11	28	428	4
03 Mekarsari	169	2	21	139	7
04 Anjir Pasar	234	4	11	216	3
05 Anjir Muara	229	17	21	166	25
06 Berangas	431	34	67	320	10
07 Mandastana	931	48	143	721	19
08 Belawang	589	16	71	485	17
09 Wanaraya	141	42	12	86	1
10 Barambai	164	5	19	139	1
11 Rantau Badauh	408	1	12	393	2
12 Bantuil	242	12	19	209	2
13 Lepasari	233	7	29	194	3
14 Marabahan	378	11	39	324	4
15 Tabukan	220	15	18	174	13
16 Kuripan	142	8	8	125	1
17 Jejangkit	223	2	20	197	4
18 Jelapat	178	8	23	146	1
19 Semangat Dalam	137	2	15	118	2
Jumlah/ Total	5 788	255	615	4 789	129

Sumber/ Source: Dinas Kesehatan Kabupaten Barito Kuala/ Health Service of Barito Kuala Regency

SOCIAL

Tabel 4.2.9 Jumlah Kematian Ibu, Bayi dan Anak Balita Menurut Puskesmas dan Kecamatan di Kabupaten Barito Kuala, 2018
Number of Maternal mortality, Infants and Toddlers by Districts and Local Government Clinic in Barito Kuala, 2018

Kecamatan <i>Districts</i>	Puskesmas <i>Local Government Clinic</i>	Ibu <i>mother</i>	Bayi (0-1 Thn) <i>Infants (0-1 Years)</i>	Anak Balita (1-5 Thn) <i>Toddlers (1-5 Years Old)</i>
(1)	(2)	(3)	(4)	(5)
01 Tabunganan	Tabunganan	0	1	2
02 Tamban	Tamban	1	1	0
03 Mekarsari	Mekarsari	1	0	0
	Jelapat	1	1	0
04 Anjir Pasar	Anjir Pasar	0	2	2
05 Anjir Muara	Anjir Muara	0	0	0
06 Alalak	Berangas	0	0	2
	Semangat Dalam	0	0	0
07 Mandastana	Mandastana	0	0	0
08 Jejangkit	Jejangkit	0	0	0
09 Belawang	Belawang	0	0	0
10 Wanaraya	Wanaraya	0	2	0
11 Barambai	Barambai	0	0	0
12R Badauh	Rantau Badauh	0	2	1
13Cerberon	Bantuil	0	0	0
14Lepasan	Lepasan	1	1	1
15 Marabahan	Marabahan	0	1	0
16 Tabukan	Tabukan	0	0	0
17 Kuripan	Kuripan	0	1	1
Jumlah/ Total		4	14	9

Sumber/ Source: Dinas Kesehatan Kabupaten Barito Kuala/ Health Service of Barito Kuala Regency

Tabel 4.2.10 Jumlah Kematian Ibu Menurut Puskesmas dan Kecamatan di Kabupaten Barito Kuala, 2018
Number of Maternal mortality by Districts and Local Government Clinic in Barito Kuala, 2018

Kecamatan <i>Districts</i>	Puskesmas <i>Local Government Clinic</i>	Ibu Hamil <i>Pregnant</i>	Ibu Bersalin <i>Maternal</i>	Ibu Nifas <i>Puerperal</i>	Jumlah <i>Total</i>
(1)	(2)	(3)	(4)	(4)	(5)
01 Tabunganen	Tabunganen	457	351	368	1 176
02 Tamban	Tamban	442	253	247	942
03 Mekarsari	Mekarsari	183	113	108	404
	Jelapat	507	310	284	1 101
04 Anjir Pasar	Anjir Pasar	367	257	246	870
05 Anjir Muara	Anjir Muara	464	375	373	1 212
06 Alalak	Berangas	764	519	516	1 799
	Semangat Dalam	503	475	475	1 453
07 Mandastana	Mandastana	294	237	242	773
08 Jejangkit	Jejangkit	144	116	109	369
09 Belawang	Belawang	303	221	204	728
10 Wanaraya	Wanaraya	296	213	213	722
11 Barambai	Barambai	334	239	221	794
12R Badauh	Rantau Badauh	337	266	277	880
13Carbon	Bantuil	200	133	143	476
14Lepasan	Lepasan	222	144	123	489
15 Marabahan	Marabahan	452	357	371	1 180
16 Tabukan	Tabukan	193	144	148	485
17 Kuripan	Kuripan	127	78	87	292
Jumlah/ Total		6 589	4 801	4 755	16 145

Sumber/ Source: Dinas Kesehatan Kabupaten Barito Kuala/ Health Service of Barito Kuala Regency

Tabel 4.2.11 Jumlah Kematian Ibu dan Jumlah Kematian Bayi (AKB dan AKI) di Kabupaten Barito Kuala, 2018
Number of Maternal Mortality and Infant Mortality in Barito Kuala, 2018

Tahun / Year	Jumlah Ibu Mati Number of dead mother	Jumlah Bayi Mati Number of dead babies	% AKI	% AKB
(1)	(2)	(3)	(4)	(5)
2012	7	74	129,34	13,67
2013	9	106	165,44	19,49
2014	10	83	185,94	15,43
2015	12	88	226,50	15,90
2016	9	68	138,5	11,05
2017	5	58	98,7	12,50
2018	4	14	82,7	2,89

Sumber/ Source: Dinas Kesehatan Kabupaten Barito Kuala/ Health Service of Barito Kuala Regency

Tabel 4.2.12 Jumlah Kejadian Luar Biasa (KLB) di Kabupaten Barito Kuala, 2018
Table **Number of Extraordinary Events in Barito Kuala, 2018**

Uraian Description	Tahun / Year				
	2014	2015	2016	2017	2018
(1)	(2)	(3)	(4)	(5)	(6)
1. DBD / Demam Berdarah					
— Jumlah Kecamatan	-	-	-	-	-
— Jumlah Desa	-	-	-	-	-
— Jumlah Penderita	-	-	-	-	-
— Jumlah Kematian	-	-	-	-	-
— CFR (%)	-	-	-	-	-
2. AFP					
— Jumlah Kecamatan	-	-	3	1	-
— Jumlah Desa	-	-	3	1	-
— Jumlah Penderita	-	-	3	-	-
— Jumlah Kematian	-	-	-	-	-
— CFR (%)	-	-	-	-	-
3. MALARIA					
— Jumlah Kecamatan	-	-	-	-	-
— Jumlah Desa	-	-	-	-	-
— Jumlah Penderita	-	-	-	-	-
— Jumlah Kematian	-	-	-	-	-
— CFR (%)	-	-	-	-	-
4. Keracunan Makanan					
— Jumlah Kecamatan	2	-	1	-	-
— Jumlah Desa	2	-	1	-	-
— Jumlah Penderita	45	-	42	-	-
— Jumlah Kematian	-	-	-	-	-
— CFR (%)	-	-	-	-	-
5. Diare					
— Jumlah Kecamatan	-	-	-	-	-
— Jumlah Desa	-	-	-	-	-
— Jumlah Penderita	-	-	-	-	-
— Jumlah Kematian	-	-	-	-	-
— CFR (%)	-	-	-	-	-

Lanjutan Tabel/Continued Table 4.2.11

Uraian <i>Description</i>	Tahun / Year				
	2014	2015	2016	2017	2018
(1)	(2)	(3)	(4)	(5)	(6)
6. Campak					
— Jumlah Kecamatan	3	-	2	-	-
— Jumlah Desa	6	-	2	-	-
— Jumlah Penderita	63	-	38	-	-
— Jumlah Kematian	-	-	-	-	-
— CFR (%)	-	-	-	-	-
7. Tetanus Neonatorum					
— Jumlah Kecamatan	-	-	-	-	-
— Jumlah Desa	-	-	-	-	-
— Jumlah Penderita	-	-	-	-	-
— Jumlah Kematian	-	-	-	-	-
— CFR (%)	-	-	-	-	-

Sumber/ Source: Dinas Kesehatan Kabupaten Barito Kuala/ Health Service of Barito Kuala Regency

Tabel 4.2.13 Jumlah Ibu Hamil, Melakukan Kunjungan K1, Melakukan Kunjungan K4, Kurang Energi Kronis (KEK), dan Mendapat Tablet Zat Besi (Fe) di Kabupaten Barito Kuala, 2014–2018
Number of Pregnant Women, Those with One Visit and four Visits of Antenatal Care, Chronic Energy Deficiency (CED), and Receiving Iron Supplement in Barito Kuala Regency, 2014–2018

Tahun Years	Jumlah Ibu Hamil Pregnant Women	Melakukan Kunjungan K1 One Visit	Melakukan Kunjungan K4 Four Visits	Kurang Energi Kronis (KEK) Chronic Energy Deficiency (CED)	Mendapat Zat Besi (Fe) Receiving Iron Supplement
(1)	(2)	(3)	(4)	(5)	(6)
2014	6 115	5 827	4 815	1 068	4 876
2015	6 234	5 804	4 724	1 084	4 922
2016	6 679	5 509	4 520	1 161	4 070
2017	6 589	5 463	5 463	1 350	4 463
2018	6.589	5.554	4.549	921	5 474

Sumber/ Source: Dinas Kesehatan Kabupaten Barito Kuala/ Health Service of Barito Kuala Regency

Tabel 4.2.14 Jumlah Kasus HIV/AIDS, IMS, DBD, Diare, TB, dan Malaria Menurut Kecamatan di Kabupaten Barito Kuala, 2018
Table Number of Cases of HIV/AIDS, Sexually Transmitted Infection, Dengue Fever, Diarrhea, Tuberculosis (TB) and Malaria by Subdistrict in Barito Kuala Regency, 2018

	Puskesmas Local Government Clinic	HIV/AIDS HIV/AIDS	IMS Sexually Transmit- ed Infection	DBD Dengue Fever	Filariasis Filariasis	TB Tubercu- losis	Malaria Malaria
	(1)	(2)	(3)	(4)	(5)	(6)	(7)
1	Tabunganen	1	0	15	0
2	Tamban	1	0	34	0
3	Mekarsari	3	0	10	0
4	Jelapat	19	0	28	0
5	Anjir Pasar	7	0	26	0
6	Anjir Muara	1	0	26	0
7	Berangas	10	0	56	0
8	Semangat Dalam	68	0	28	0
9	Mandastana	0	0	13	0
10	Jejangkit	0	0	11	0
11	Belawang	0	0	20	0
12	Wanaraya	4	0	20	0
13	Barambai	0	1	17	0
14	Rantau Badauh	1	0	26	0
15	Cerbon	1	0	24	0
16	Bakumpai	8	0	20	0
17	Marabahan	2	3	29	0
18	Tabukan	0	3	12	0
19	Kuripan	0	0	13	0
	Barito Kuala	32	...	126	7	428	0

Sumber/ Source: Dinas Kesehatan Kabupaten Barito Kuala/ Health Service of Barito Kuala Regency

Tabel 4.2.15 Jumlah Apotek dan Toko Obat terdaftar Menurut Kecamatan di Kabupaten Barito Kuala, 2018
Number of Pharmacies and drug store listed by District in Barito Kuala Regency, 2018

	Kecamatan <i>District</i>	Apotek <i>Pharmacies</i>	Toko Obat <i>Drug store</i>	Jumlah <i>Total</i>
	(1)	(2)	(3)	(4)
1	Tabunganen	0	...	0
2	Tamban	0	...	0
3	Mekarsari	0	...	0
4	Anjir Pasar	0	...	0
5	Anjir Muara	0	...	0
6	Alalak	8	...	8
7	Mandastana	1	...	1
8	Jejangkit	0	...	0
9	Belawang	0	...	0
10	Wanaraya	0	...	0
11	Barambai	0	...	0
12	Rantau Badauh	0	...	0
13	Cerbon	0	...	0
14	Bakumpai	0	...	0
15	Marabahan	2	...	2
16	Tabukan	0	...	0
17	Kuripan	0	...	0
	Barito Kuala	11	...	11

Sumber/ Source: Dinas Kesehatan Kabupaten Barito Kuala/ Health Service of Barito Kuala Regency

Tabel 4.2.16 Indikator Pelayanan Pada RSUD H Abdul Azis Marabahan di Kabupaten Barito Kuala , 2018
Indicators of Hospital Services H Abdul Azis Marabahan in Barito Kuala, 2018

Variabel Kegiatan <i>Activities Variable</i>	Tahun (Jumlah) <i>Year (Total)</i>			
	2015	2016	2017	2018
(1)	(2)	(3)	(4)	(5)
01. B O R (%) <i>Bed Occupancy Ratio</i> Angka penggunaan tempat tidur	42,20	44,53	37,59	49,74
02. L O S <i>Length Of Stay</i> Lama Lama Pasien Dirawat	2,48	3,62	3,41	3,95
03. T O I <i>Turn Over Interval</i> Tenggang perputaran (tempat tidur)	3,40	3,24	4,19	2,91
04. B T O <i>Bed Turn Over</i> Angka perputaran tempat tidur	60,10	57,28	54,56	63,00
05. N D R <i>Net Death Rate</i> Angka kematian 48 jam setelah dirawat	0,08	0,06	0,08	0,05
06. G D R <i>Gross Death Rate</i> Angka kematian umum	0,16	0,15	0,18	0,11

Sumber/Source: RSUD H Abdul Azis Marabahan / H Abdul Azis General Hospital of Marabahan

Tabel 4.2.17 Hasil Kegiatan Unit Pelayanan Rawat Inap RSU H.Abdul Azis Marabahan di Kabupaten Barito Kuala, 2018
Table Results of Overnight Treatment Service Unit at H Abdul Azis Marabahanin Barito Kuala ,2018

Variabel Kegiatan <i>Activities Variable</i>	Tahun (Jumlah) <i>Year (Total)</i>			
	2015	2016	2017	2018
(1)	(2)	(3)	(4)	(5)
01. Jumlah Tempat Tidur <i>Number of Beds</i>	73	86	96	82
02. Jumlah Hari Perawatan <i>Number of Treatment Days</i>	11 245	12 282	13 207	14 524
03. Jumlah Penderita Keluar Hidup <i>Number of Savely Left the Hospital</i>	4 453	4 832	4 897	5 013
04. Jumlah Meninggal < 48 jam <i>Number of Dead Less 48 Hours</i>	36	44	49	29
05. Jumlah Meninggal > 48 jam <i>Number of Dead More 48 Hours</i>	35	29	44	27
06. Lama Dirawat <i>DuRasion of Treatment</i>	14 780	17 836	17 855	19 918

Sumber/ Source: RSU H Abdul Azis Marabahan / H Abdul Azis General Hospital of Marabahan

Tabel 4.2.18 Banyaknya Pasien yang Berobat dan Rawat Jalan Pada RSU H Abdul Azis Marabahan Menurut Jenis Penyakit di Kabupaten Barito Kuala, 2018
Number of Patients Treated At Hospital and Outpatient H Abdul Azis Marabahan by Type of Disease in Barito Kuala, 2018

Jenis Penyakit <i>Kind of Disease</i>	Penderita Dirawat / <i>Patients</i>	
	Jumlah / <i>Total</i>	Persentase / <i>Percentage</i>
(1)	(2)	(3)
01 Infeksi Saluran Nafas Bagian Atas	670	15,78
02 Gea	583	13,73
03 Demam Sbb Tdk Ket	374	8,81
04 DM	434	10,22
05 Hipertensi	606	14,27
06 Penyakit Pulpa Dan Periapikal	575	13,54
07 Dispepsia	233	5,49
08 Demam Thypoid	226	5,32
09 Penyakit Lain Mata	233	5,49
10 KLLD	313	7,37
Jumlah/ <i>Total</i>	4 247	100,00

Sumber/ Source: RSU H Abdul Azis Marabahan / H Abdul Azis General Hospital of Marabahan

Tabel 4.2.19 Jumlah Pasien Rawat Inap di RSU H.Abdul Azis Marabahan Menurut Kelas Ruang di Kabupaten Barito Kuala,2018
Table **Number of Patients in Hospital Inpatient H. Abdul Azis Marabahan According Class Lounge in Barito Kuala, 2018**

Bulan <i>Month</i>	VIP	Kelas I / Class I	Kelas II / Class II	Kelas III / Class III	JUMLAH / Total
(1)	(2)	(3)	(4)	(5)	(6)
Januari/ <i>January</i>	67	117	247	1 075	1 506
Februari/ <i>February</i>	97	133	225	890	1 345
Maret/ <i>March</i>	103	167	208	1 164	1 642
April/ <i>April</i>	117	92	265	903	1 377
Mei/ <i>May</i>	145	119	272	1 359	1 895
Juni/ <i>June</i>	67	135	216	920	1 338
Juli/ <i>July</i>	156	89	309	1 218	1 772
Agustus/ <i>August</i>	152	109	258	1 182	1 701
September/ <i>September</i>	147	132	236	1 318	1 833
Oktober / <i>October</i>	139	81	247	1 362	1 829
November / <i>November</i>	104	128	359	1 158	1 749
Desember / <i>December</i>	138	149	241	1 102	1 630
Jumlah/ Total	1 432	1 451	3 083	13 651	19 617

Sumber/ Source: RSU H Abdul Azis Marabahan / H Abdul Azis General Hospital of Marabahan

Tabel 4.2.20 Jumlah Pasien Rawat Jalan RSU H.Abdul Azis Marabahan di Kabupaten Barito Kuala,2018
Number of Overnight Treatment Patient at H Abdul Azis General Hospital Marabahanin Barito Kuala, 2018

Bulan Month	Poliklinik Umum General Polyclinic	Poliklinik Gigi Dental Polyclinic	Poliklinik KIA KIA Polyclinic	Poliklinik Anak Children Polyclinic	Poliklinik Penyakit Dalam Internal Medicine Polyclinic	Poliklinik Bedah Surgery Polyclinic
(1)	(2)	(3)	(4)	(5)	(6)	(7)
Januari/January	77	84	290	226	362	194
Februari/February	166	102	276	150	474	127
Maret/March	48	170	333	178	453	146
April/April	56	168	317	203	540	171
Mei/May	90	158	347	157	580	202
Juni/June	51	67	254	109	343	145
Juli/July	74	175	330	240	513	263
Agustus/August	67	142	321	226	518	152
September/September	63	100	275	265	547	170
Oktober /October	47	137	355	259	777	177
November /November	58	92	334	145	668	154
Desember /December	78	135	323	203	345	129
Jumlah/ Total 2018	875	1 530	3 755	2 361	6 120	2 030

Lanjutan Tabel/ *Continued Table 4.2.20*

Bulan Month	Poliklinik Mata Eye Polyclinic	Poliklinik Paru	Laborato rium Laboratory	Poliklinik Sayraf	Radiologi Radiology
(1)	(8)	(9)	(10)	(11)	(12)
Januari/ <i>January</i>	226	134	692	145	204
Februari/ <i>February</i>	176	120	751	155	248
Maret/ <i>March</i>	231	127	877	151	218
April/ <i>April</i>	177	113	937	148	199
Mei/ <i>May</i>	169	122	771	148	299
Juni/ <i>June</i>	99	95	673	90	172
Juli/ <i>July</i>	164	144	921	178	264
Agustus/ <i>August</i>	140	127	759	217	263
September/ <i>September</i>	135	115	730	183	206
Oktober / <i>October</i>	211	138	933	189	307
November / <i>November</i>	172	121	957	229	254
Desember / <i>December</i>	142	77	0	216	197
Jumlah/ Total	2 042	1 433	9 001	2 049	2 822

Sumber/ Source: RSU H Abdul Azis Marabahan / H Abdul Azis General Hospital of Marabahan

Tabel 4.2.21 Jumlah Klinik Keluarga Berencana (KKB) dan Pos Pelayanan Keluarga Berencana Desa (PPKBD) Menurut Kecamatan di Kabupaten Barito Kuala, 2018
Number of Family Planning Clinics and Village Family Planning Service Units by Subdistrict in Barito Kuala Regency, 2018

	Kecamatan Subdistrict	KKB Family Planning Clinics	PPKBD Village Family Planning Service Units
	(1)	(2)	(3)
1	Tabunganen	1	14
2	Tamban	4	16
3	Mekarsari	2	9
4	Anjir Pasar	2	15
5	Anjir Muara	3	15
6	Alalak	4	18
7	Mandastana	3	14
8	Jejangkit	1	7
9	Belawang	2	13
10	Wanaraya	3	13
11	Barambai	1	11
12	Rantau Badauh	3	9
13	Cerbon	1	8
14	Bakumpai	2	9
15	Marabahan	7	10
16	Tabukan	1	11
17	Kuripan	2	9
	Barito Kuala	42	201

Sumber/ Source: Dinas Pengendalian Penduduk, Keluarga Berencana, Pemberdayaan Perempuan, dan Perlindungan Anak Kabupaten Barito Kuala / Department of Population Control, Family Planning, Women Empowerment, and Child Protection

Tabel 4.2.22 Jumlah Pasangan Usia Subur dan Peserta KB Aktif Menurut Kecamatan di Kabupaten Barito Kuala, 2018
Table Number of Eligible Couples and Family Planning Participants by Subdistrict in Barito Kuala Regency, 2018

Kecamatan Subdistrict	Jumlah PUS Eligible Couples	Peserta KB Aktif Family Planning Participants			
		IUD	MOW	MOP	Kondom Condom
(1)	(2)	(3)	(4)	(5)	(6)
1 Tabunganen	4 309	16	15	1	45
2 Tamban	6 760	65	58	66	25
3 Mekarsari	3 348	22	23	24	25
4 Anjir Pasar	3 729	25	34	27	233
5 Anjir Muara	4 360	16	49	49	139
6 Alalak	9 684	146	9	11	75
7 Mandastana	2 843	45	30	12	13
8 Jejangkit	1 208	8	4	4	4
9 Belawang	2 557	46	8	5	12
10 Wanaraya	2 633	13	26	13	12
11 Barambai	3 075	29	35	23	13
12 Rantau Badauh	1 755	17	22	3	15
13 Cerbon	2 256	6	11	29	15
14 Bakumpai	4 300	338	120	23	140
15 Marabahan	5 080	2 245	5	19	13
16 Tabukan	1 792	13	12	0	4
17 Kuripan	1 154	9	1	2	7
Barito Kuala	60 843	3 059	462	311	790

Sumber/ Source: Dinas Pengendalian Penduduk, Keluarga Berencana, Pemberdayaan Perempuan, dan Perlindungan Anak Kabupaten Barito Kuala / Department of Population Control, Family Planning, Women Empowerment, and Child Protection

Lanjutan Tabel/*Continued Table 4.2.22*

Kecamatan <i>Subdistrict</i>	Peserta KB Aktif <i>Family Planning Participants</i>			
	Implan <i>Implants</i>	Suntikan <i>Injection</i>	Pil <i>Pill</i>	Jumlah <i>Total</i>
(1)	(7)	(8)	(9)	(10)
1 Tabungane	62	2 452	946	3 535
2 Tamban	630	2 565	1 927	5 336
3 Mekarsari	368	1 267	812	2 541
4 Anjir Pasar	227	843	1 476	2 865
5 Anjir Muara	324	1 045	1 611	3 233
6 Alalak	319	4 161	3 096	7 817
7 Mandastana	247	1 225	697	2 269
8 Jejangkit	90	625	269	1 004
9 Belawang	87	905	836	1 899
10 Wanaraya	270	1 245	702	2 281
11 Barambai	320	810	1 074	4 486
12 Rantau Badauh	117	956	1 120	2 293
13 Cerbon	75	581	757	1 470
14 Bakumpai	72	590	1 032	1 755
15 Marabahan	855	1 320	1 396	4 192
16 Tabukan	34	783	736	1 582
17 Kuripan	12	668	169	868
Barito Kuala	4 109	22 041	18 656	49 426

Sumber/ Source: Dinas Pengendalian Penduduk, Keluarga Berencana, Pemberdayaan Perempuan, dan Perlindungan Anak Kabupaten Barito Kuala / *Department of Population Control, Family Planning, Women Empowerment, and Child Protection*

4.3 AGAMA DAN SOSIAL LAINNYA/*RELIGION AND OTHER SOCIAL AFFAIRS*

Tabel 4.3.1 Jumlah Penduduk Menurut Kecamatan dan Agama yang Dianut di Kabupaten Barito Kuala, 2018
Population by Regency/City and Religion in Sulawesi Barito Kuala Regency, 2018

	Kecamatan <i>Subdistrict</i>	Islam <i>Islam</i>	Protestan <i>Christian</i>	Katolik <i>Catholic</i>	Hindu <i>Hindu</i>	Budha <i>Buddha</i>	Lainnya <i>Other</i>
	(1)	(2)	(3)	(4)	(5)	(6)	(7)
1	Tabunganen	19 581	-	-	-	-	-
2	Tamban	31 189	-	-	-	-	-
3	Mekarsari	18 595	-	-	-	-	-
4	Anjir Pasar	18 213	-	-	-	-	-
5	Anjir Muara	21 287	-	-	-	-	-
6	Alalak	60 903	-	-	-	-	-
7	Mandastana	15 770	-	-	-	-	-
8	Jejangkit	6 754	-	-	-	-	-
9	Belawang	14 101	-	-	-	-	-
10	Wanaraya	14 703	-	-	650	-	-
11	Barambai	15 050	73	-	742	-	-
12	Rantau Badauh	14 903	-	-	-	-	-
13	Cerbon	9 220	-	-	-	-	-
14	Bakumpai	11 412	-	-	-	-	-
15	Marabahan	10 913	-	-	21	3	-
16	Tabukan	9 208	-	-	-	-	-
17	Kuripan	5 766	-	-	-	-	-
	Barito Kuala	297 568	73	-	1 413	-	-

Sumber/ Source: Kantor Kementerian Agama Kabupaten Barito Kuala / *Department of Religius Affairs of Barito Kuala Regency*

Tabel 4.3.2 Jumlah Tempat Peribadatan Menurut Kecamatan di Kabupaten Barito Kuala, 2018
Number of Worship Facilities by Subdistrict in Barito Kuala Regency, 2018

Kecamatan Subdistrict	Masjid Mosque	Mushola /Langgar Mushola /Langgar	Gereja Protestan Christian Church	Gereja Katholik Catholic Church	Pura Temple	Vihara Vihara
(1)	(2)	(3)	(4)	(5)	(6)	(7)
1 Tabunganen	18	52	-	-	-	0
2 Tamban	26	83	-	-	-	0
3 Mekarsari	14	42	-	-	-	0
4 Anjir Pasar	9	58	-	-	-	0
5 Anjir Muara	13	56	-	-	-	0
6 Alalak	29	91	-	-	-	0
7 Mandastana	16	27	-	-	-	0
8 Jejangkit	9	20	-	-	-	0
9 Belawang	13	48	-	-	-	0
10 Wanaraya	18	68	-	-	1	0
11 Barambai	14	43	-	-	1	0
12 Rantau Badauh	15	42	-	-	-	0
13 Cerbon	11	29	-	-	-	0
14 Bakumpai	9	23	-	-	-	0
15 Marabahan	21	48	-	-	-	0
16 Tabukan	10	15	-	-	-	0
17 Kuripan	8	14	-	-	-	0
Barito Kuala	253	759	-	-	2	-

Sumber/ Source: Kantor Kementerian Agama Kabupaten Barito Kuala / Department of Religius Affairs of Barito Kuala Regency

Tabel 4.3.3 Jumlah Desa¹/ Kelurahan yang Mengalami Bencana Alam² Menurut Kecamatan di Kabupaten Barito Kuala , 2011, 2014, dan 2018
Number of Villages that Had Natural Disaster by District in Barito Kuala, 2011, 2014 and 2018

Kecamatan <i>District</i>	Banjir/ Flood			Gempa Bumi/ Earthquake		
	2011	2014	2018	2011	2014	2018
(1)	(3)		(4)			
01 Tabunganen	-	-	3	-	-	-
02 Tamban	-	-	-	-	-	-
03 Mekarsari	-	-	-	-	-	-
04 Anjir Pasar	-	-	-	-	-	-
05 Anjir Muara	-	-	-	-	-	-
06 Alalak	-	-	-	-	-	-
07 Mandastana	13	-	2	-	-	-
08 Jejangkit	7	2	7	-	-	-
09 Belawang	-	-	-	-	-	-
10 Wanaraya	-	-	-	-	-	-
11 Barambai	-	-	-	-	-	-
12 Rantau Badauh	-	-	-	-	-	-
13 Cerbon	-	-	-	-	-	-
14 Bakumpai	-	-	7	-	-	-
15 Marabahan	-	-	-	-	-	-
16 Tabukan	6	5	8	-	-	-
17 Kuripan	9	-	9	-	-	-
Jumlah/Total	35	7	36	-	-	-

SOCIAL

Lanjutan Tabel/*Continued Table 4.3.3*

Kecamatan <i>District</i>	Tanah Longsor/ <i>Landslide</i>		
	2011	2014	2018
(1)	(3)	(4)	(4)
01 Tabunganen	0	0	0
02 Tamban	0	0	0
03 Mekarsari	0	0	0
04 Anjir Pasar	0	0	0
05 Anjir Muara	0	0	0
06 Alalak	0	0	0
07 Mandastana	0	0	0
08 Jejangkit	0	0	0
09 Belawang	0	0	0
10 Wanaraya	0	0	0
11 Barambai	0	0	0
12 Rantau Badauh	0	0	0
13 Cerbon	0	0	0
14 Bakumpai	0	0	0
15 Marabahan	0	1	0
16 Tabukan	0	0	0
17 Kuripan	0	0	0
Jumlah/Total	0	1	0

Catatan/ Note:

¹Desa pada tabel ini termasuk Unit Permukiman Transmigrasi (UPT) yang masih dibina oleh kementerian terkait/ *Villages in this table are included in Transmigration Settlement Unit which is still fostered by the relevant ministry*

²Terjadi dalam tiga tahun terakhir sampai dengan saat pencacahan/Occured during the last three years by the time of enumeration

Sumber/ Source:

BPS, Pendataan Potensi Desa (Podes)/ BPS-Statistics Indonesia, Village Potential Data Collecting

Tabel 4.3.4 Jumlah Pernikahan, Talak, Cerai dan Rujuk Menurut Kecamatan di Kabupaten Barito Kuala , 2018
Table Number of Marriages, Divorces and Reconciliation by District in Barito Kuala, 2018

Kecamatan <i>District</i>	Nikah <i>Marriage</i>	Cerai <i>Divorce</i>	
		Talak <i>Divorce</i>	Gugat <i>Accuse</i>
(1)	(2)	(3)	(4)
01 Tabunganen	167	1	13
02 Tamban	224	11	34
03 Mekarsari	154	3	13
04 Anjir Pasar	156	3	27
05 Anjir Muara	161	12	34
06 Alalak	413	26	71
07 Mandastana	129	8	27
08 Jejangkit	55	3	5
09 Belawang	108	2	15
10 Wanaraya	126	5	22
11 Barambai	132	1	27
12 Rantau Badauh	109	2	17
13 Cerbon	88	0	20
14 Bakumpai	92	3	18
15 Marabahan	145	11	31
16 Tabukan	71	1	9
17 Kuripan	40	1	3
Jumlah/Total	2 370	93	386

Sumber/ Source: Kantor Kementerian Agama dan Pengadilan Agama Kabupaten Barito Kuala / *Department of Religious Affairs and Religious Court of Barito Kuala Regency*

Tabel 4.3.5 Jumlah Faktor Penyebab Terjadinya Perceraian Menurut Kegiatan di Kabupaten Barito Kuala, 2018
Number of Factors Causing Occurrence of Divorce According to Activity in Barito Kuala Regency, 2018

Kegiatan Activities	Jumlah Total
(1)	(2)
01 Moral/ <i>Morality</i>	46
02 Meninggalkan Kewajiban/ <i>Unresponsibility</i>	87
03 Kawin Dibawah Umur/ <i>Under Aged Marriage</i>	0
04 Penganiayaan/ <i>Ill-treatment</i>	5
05 Dihukum/ <i>Punished</i>	5
06 Cacat Biologis/ <i>Inabilities</i>	2
07 Terus Menerus Berselisih/ <i>Conflict</i>	207
08 Lainnya/ <i>Others</i>	127
Tahun/ Year 2017	479

Sumber/ Source: Kantor Kementerian Agama Kabupaten Barito Kuala / *Department of Religius Affairs of Barito Kuala Regency*

4.4 KRIMINALITAS/CRIME

Tabel 4.4.1 Jumlah Tindak Pidana, Risiko Penduduk Terjadi Pidana per 100.000 Penduduk, Persentase Penyelesaian Tindak Pidana, dan Selang Waktu Terjadinya Tindak Pidana Menurut Kepolisian Resort di Kabupaten Barito Kuala, 2015–2018

Number of Crime, Crime Rate per 100,000 Population, Percentage of Crime Clearance, and Time Interval of Crime Occurance by Departmental (Resort) Police in Barito Kuala Regency, 2015–2018

Kepolisian Sektor <i>Subdistrict Police Office</i>		Jumlah Tindak Pidana/ <i>Number of Crime</i>			
		2015	2016	2017	2018
(1)	(2)	(3)	(4)	(5)	
1	Tabunganen	4	6	4	14
2	Tamban	12	10	5	11
3	Mekarsari	6	9	1	3
4	Anjir Pasar	13	13	11	11
5	Anjir Muara	19	15	13	10
6	Alalak	63	55	26	33
7	Mandastana	13	7	10	9
8	Jejangkit	7	5	1	1
9	Belawang	3	1	1	3
10	Wanaraya	6	4	3	9
11	Barambai	7	6	2	3
12	Rantau Badauh	8	7	7	3
13	Cerbon	8	8	6	6
14	Bakumpai	5	11	4	4
15	Marabahan	22	23	11	8
16	Tabukan	11	1	4	3
17	Kuripan	3	1	3	0

SOCIAL

Lanjutan Tabel 4.4.1/ *Continued Table 4.4.1*

Kepolisian Sektor <i>Subdistrict Police Office</i>		Persentase Penyelesaian Tindak Pidana <i>Percentage of Crime Clearance</i>			
		2015	2016	2017	2018
(1)		(10)	(11)	(12)	(13)
1	Tabunganen	100%	33%	100%	79%
2	Tamban	73%	60%	60%	73%
3	Mekarsari	100%	78%	100%	100%
4	Anjir Pasar	92%	77%	100%	73%
5	Anjir Muara	74%	80%	54%	80%
6	Alalak	67%	67%	81%	82%
7	Mandastana	92%	57%	70%	67%
8	Jejangkit	57%	80%	0%	100%
9	Belawang	133%	100%	100%	33%
10	Wanaraya	100%	100%	67%	100%
11	Barambai	71%	100%	100%	100%
12	Rantau Badauh	63%	71%	71%	67%
13	Cerbon	88%	100%	83%	67%
14	Bakumpai	100%	91%	100%	50%
15	Marabahan	41%	52%	91%	88%
16	Tabukan	82%	100%	100%	100%
17	Kuripan	100%	100%	100%	0

Sumber/ Source: Polres Kabupaten Barito Kuala / *Police Office of Barito Kuala Regency*

Tabel 4.4.2 Jumlah Penerbitan Surat Ijin Mengemudi (SIM) di Kabupaten Barito Kuala , 2018
Table Number of Driver's License in Barito Kuala, 2018

Bulan Month	Jenis SIM Type		Jumlah Total
	Baru Newest	Perpanjangan Periodic	
(1)	(2)	(3)	(4)
Januari/January	486	644	1 130
Februari/February	334	468	802
Maret/March	298	656	954
April/April	181	596	777
Mei/May	385	792	1 177
Juni/June	213	628	847
Juli/July	420	1 022	1 442
Agustus/August	181	672	853
September/September	85	497	582
Oktober /October	297	758	1 052
November /November	407	889	1 296
Desember /December	190	733	923
Barito Kuala	3 477	7 333	10 393

Sumber/ Source: Polres Kabupaten Barito Kuala / Police Office of Barito Kuala Regency

Tabel 4.4.3 Jumlah Tahanan yang Diselesaikan Kejaksaan Negeri Marabahan Menurut Cara Penyelesaiannya di Kabupaten Barito Kuala, 2018

Number of Prisoners Which Finished by Office of Counsel for The Prosecution of Marabahan by Finishing Method in Barito Kuala, 2018

Bulan Month	Cara Penyelesaiannya Clearing Method				Jumlah Total
	Dibebaskan dari Tahanan Released	Dilimpahkan ke PN Forward to Higher Counsel Office	Dikirim ke Kejari Lain Forward to Another Counsel Office	Lainnya Others	
(1)	(2)	(3)	(4)	(5)	(6)
Januari/January	0	12	0	0	12
Februari/February	0	9	0	0	9
Maret/March	0	23	0	0	23
April/April	0	7	0	0	7
Mei/May	0	34	0	0	34
Juni/June	0	15	0	0	15
Juli/July	0	18	0	0	18
Agustus/August	0	14	0	0	14
September/September	0	34	0	0	34
Oktober /October	0	29	0	0	29
November /November	0	20	0	0	20
Desember /December	0	33	0	0	33
Jumlah/ Total	0	248	0	0	248

Sumber/ Source: Kejaksaan Negeri Marabahan / Office of Counsel for The Prosecution of Marabahan

Tabel 4.4.4 Jumlah Tindak Pidana Yang Masuk di Kejaksaan Negeri Marabahan di Kabupaten Barito Kuala, 2013-2018
Table Number of Criminal Case in Marabahan Prosecutors State in Barito Kuala, 2013-2018

Tindak Pidana <i>Criminal Case</i>	Tahun / Year					
	2013	2014	2015	2016	2017	2018
(1)	(2)	(3)	(4)	(5)	(6)	(7)
01 Umum/ <i>Public</i>	165	223	280	163	112	85
02 Ekonomi/ <i>Economy</i>	0	0	0	0	0	0
03 Subversi/ <i>Subversion</i>	0	0	0	0	0	0
04 Korupsi/ <i>Corruption</i>	0	0	0	1	3	2
05 Narkotik/ <i>Narcotic</i>	21	16	37	25	28	52
06 Kesehatan (Zenith/Carnhopen)/ <i>Helth</i>	0	0	0	124	140	18
07 Imigrasi/ <i>ImmigRasion</i>	0	0	0	0	0	0
08 Senjata Api/Sajam/ <i>Weapon</i>	22	33	44	35	28	33
09 Lain-Lain (Kehutanan, BBM dsb)/ <i>Others (Forestry, Fuel etc)</i>	18	19	0	8	10	10
Jumlah/ Total	226	291	361	356	321	200

Sumber/ Source: Kejaksaan Negeri Marabahan / *Office of Counsel for The Prosecution of Marabahan*

Tabel 4.4.5 Jumlah Terdakwa yang Masuk Termasuk Pelanggaran Lalu Lintas di Kabupaten Barito Kuala, 2018
Number of Defendants Included Traffic Violations Cases Barito Kuala, 2018

Bulan Month	Terdakwa / The Accused			Jumlah Total
	Biasa/ Tolakan General	Sumir/ Singkat Short	Tipiring dan Tilang Offence	
(1)	(2)	(3)	(4)	(5)
Januari/January	19	0	492	511
Februari/February	12	0	593	605
Maret/March	14	0	265	279
April/April	9	0	308	317
Mei/May	26	0	452	478
Juni/June	13	0	59	72
Juli/July	15	0	429	444
Agustus/August	12	0	233	245
September/September	24	0	366	390
Oktober /October	23	0	201	224
November /November	25	0	702	727
Desember /December	16	0	298	314
Jumlah/ Total	208	0	4 398	4 606

Sumber/ Source: Pengadilan Negeri Marabahan / District Court of Marabahan

Tabel

Table 4.4.6 Jumlah Perkara Termasuk Pelanggaran Lalu Lintas yang Diselesaikan di Kabupaten Barito Kuala, 2018
Number of Cases Included Traffics Violations which Finished in Barito Kuala, 2018

Bulan Month	Perkara Case			Jumlah Total
	Biasa/ Tolakan General	Sumir/ Singkat Short	Tipiring dan Tilang Offence	
(1)	(2)	(3)	(4)	(5)
Januari/January	36	0	492	528
Februari/February	23	0	593	616
Maret/March	17	0	265	282
April/April	7	0	308	315
Mei/May	13	0	452	465
Juni/June	15	0	59	74
Juli/July	28	0	429	457
Agustus/August	11	0	233	244
September/September	10	0	366	376
Oktober /October	25	0	201	226
November /November	18	0	702	720
Desember /December	24	0	298	322
Jumlah/ Total	227	0	4 398	4 652

Sumber/ Source: Pengadilan Negeri Marabahan / District Court of Marabahan

Tabel 4.4.7 Jumlah Terdakwa Termasuk Pelanggaran Lalu Lintas Yang Diselesaikan di Kabupaten Barito Kuala, 2018
Number of Defendants Included Traffics Violations Which Finished in Barito Kuala, 2018

Bulan Month	Terdakwa The Accused			Jumlah Total
	Biasa/ Tolakan General	Sumir/ Singkat Short	Tipiring dan Tilang Offence	
(1)	(2)	(3)	(4)	(5)
Januari/January	21	0	493	514
Februari/February	14	0	593	607
Maret/March	24	0	268	292
April/April	9	0	318	327
Mei/May	30	0	452	482
Juni/June	16	0	59	75
Juli/July	21	0	429	450
Agustus/August	13	0	233	246
September/September	29	0	366	395
Oktober /October	30	0	201	231
November /November	27	0	702	729
Desember /December	24	0	298	322
Jumlah/ Total	258	0	4 412	4 670

Sumber/ Source: Pengadilan Negeri Marabahan / District Court of Marabahan

Tabel 4.4.8 Jumlah Terdakwa Perkara Tindak Kejahatan Diselesaikan Menurut Sikap Terhadap Keputusan dan Jenis Kelamin di Kabupaten Barito Kuala, 2018
Number of Defendants Accused of Criminal Cases Which Finished by Behave on Decision and Sex in Barito Kuala, 2018

Bulan Month	Menerima / Accept		Bandung / Appeal	
	Laki-laki Male	Perempuan Female	Laki-laki Male	Perempuan Female
(1)	(2)	(3)	(4)	(5)
Januari/January	39	3	0	0
Februari/February	40	1	1	0
Maret/March	19	1	0	0
April/April	8	0	0	0
Mei/May	22	2	0	0
Juni/June	14	2	0	0
Juli/July	28	2	0	0
Agustus/August	16	2	0	0
September/September	13	0	0	0
Oktober /October	28	0	0	1
November /November	20	0	0	0
Desember /December	28	0	3	0
Jumlah/ Total	275	13	4	1

SOCIAL

Lanjutan Tabel/ *Continued Table 4.4.8*

Bulan Month	Grasi Clemency		Jumlah Total	
	Laki-laki Male	Perempuan Female	Laki-laki Male	Perempuan Female
(1)	(6)	(7)	(8)	(9)
Januari/January	0	0	39	3
Februari/February	0	0	41	1
Maret/March	0	0	19	1
April/April	0	0	8	0
Mei/May	0	0	22	2
Juni/June	0	0	14	2
Juli/July	0	0	28	2
Agustus/August	0	0	16	2
September/September	0	0	13	0
Oktober /October	0	0	28	1
November /November	0	0	20	0
Desember /December	0	0	31	0
Jumlah/ Total	0	0	279	14

Sumber/ Source: Pengadilan Negeri Marabahan / District Court of Marabahan

Tabel 4.4.9 Jumlah Terdakwa Perkara Tindak Kejahatan Diselesaikan Menurut Kelompok Umur dan Jenis Kelamin di Kabupaten Barito Kuala, 2018
Table *Number of Defendants Accused of Criminal Cases Which Finished by Behave on Decision and Sex in Barito Kuala, 2018*

Bulan Month	< 16 Tahun/ Years Old		16 – 20 Tahun/ Years Old	
	Laki-laki Male	Perempuan Female	Laki-laki Male	Perempuan Female
(1)	(2)	(3)	(4)	(5)
Januari/January	0	0	0	0
Februari/February	0	0	0	0
Maret/March	0	0	0	0
April/April	0	0	2	0
Mei/May	0	0	0	1
Juni/June	0	0	0	1
Juli/July	0	0	2	0
Agustus/August	0	0	1	1
September/September	0	0	1	0
Oktober /October	0	0	1	1
November /November	0	0	0	0
Desember /December	0	0	1	0
Jumlah/ Total	0	0	8	4

SOCIAL

Lanjutan Tabel/ *Continued Table 4.4.9*

Bulan Month	> 20 Tahun/ <i>Years Old</i>		Jumlah/ <i>Total</i>	
	Laki-laki Male	Perempuan Female	Laki-laki Male	Perempuan Female
(1)	(6)	(7)	(8)	(9)
Januari/ <i>January</i>	39	3	39	3
Februari/ <i>February</i>	26	1	26	1
Maret/ <i>March</i>	19	1	19	1
April/ <i>April</i>	6	0	8	0
Mei/ <i>May</i>	23	0	23	1
Juni/ <i>June</i>	14	1	14	2
Juli/ <i>July</i>	17	2	19	2
Agustus/ <i>August</i>	14	2	15	3
September/ <i>September</i>	12	0	13	0
Oktober / <i>October</i>	26	1	27	2
November / <i>November</i>	20	0	20	0
Desember / <i>December</i>	30	0	31	0
Jumlah/ Total	246	11	254	15

Sumber/ Source: Pengadilan Negeri Marabahan / *District Court of Marabahan*

Tabel 4.4.10 Jumlah Perkara Kejahatan Diselesaikan Menurut Jumlah Terdakwa di Kabupaten Barito Kuala, 2018
Number of Criminal Cases Which Finished by Total Accused in Barito Kuala, 2018

Bulan Month	Jumlah Perkara dengan Terdakwa Number of Criminal Cases with the Accused				
	Satu Orang One Person	Dua Orang Two Person	Tiga Orang Three Person	Empat Orang Four Person	> 4 Orang More Than 4 Person
(1)	(2)	(3)	(4)	(5)	(6)
Januari/January	32	3	0	1	0
Februari/February	20	2	0	1	0
Maret/March	15	1	1	0	0
April/April	6	1	0	0	0
Mei/May	9	1	1	0	2
Juni/June	14	1	0	0	0
Juli/July	27	0	1	0	0
Agustus/August	8	1	0	2	0
September/September	8	1	1	0	0
Oktober /October	21	3	0	1	0
November /November	16	2	0	0	0
Desember /December	19	4	0	1	0
Jumlah/ Total	195	20	4	6	2

Sumber/ Source:

Pengadilan Negeri Marabahan / District Court of Marabahan

SOCIAL

Tabel 4.4.11 Jumlah Terdakwa Diselesaikan Menurut Jenis Pidana di Kabupaten Barito Kuala, 2018
Number of Defendants Which Finished by Kind of Criminal Cases in Barito Kuala, 2018

Bulan Month	Penjara Arrested	Bersyarat In a condition	Denda Fine
(1)	(2)	(3)	(4)
Januari/January	37	0	493
Februari/February	28	1	0
Maret/March	20	0	263
April/April	8	0	308
Mei/May	24	1	452
Juni/June	15	0	59
Juli/July	30	0	429
Agustus/August	14	1	233
September/September	13	0	366
Oktober /October	30	0	201
November /November	21	0	702
Desember /December	30	0	298
Jumlah/ Total	270	3	3 804

Lanjutan Tabel/ *Continued Table* 4.4.11

Bulan Month	Dikembalikan Returned	Dibebaskan Released	Bebas dari Dakwaan Free from Accusation	Jumlah Total
(1)	(5)	(6)	(7)	(8)
Januari/January	0	0	0	530
Februari/February	0	0	1	30
Maret/March	0	0	0	283
April/April	0	0	0	316
Mei/May	0	0	0	477
Juni/June	0	0	0	74
Juli/July	0	0	0	459
Agustus/August	0	4	0	252
September/September	0	0	0	379
Oktober /October	0	0	0	231
November /November	0	0	0	723
Desember /December	0	0	0	328
Jumlah/ Total 2015	0	4	1	4 082

Sumber/ Source:

Pengadilan Negeri Marabahan / District Court of Marabahan

Tabel 4.4.12 Jumlah Tambahan Narapidana Yang Masuk Lembaga Pemasyarakatan Dirinci Menurut Kelompok Umur dan Jenis Pelanggaran di Kabupaten Barito Kuala, 2018
Additional Number of Inmates Who Sign Penitentiary Specified by Age Group and Kind of Criminal Cases in Barito Kuala, 2018

Jenis Kejahatan/Pelanggaran Kind of Criminal Cases/ Offenses		Dewasa Adult	Pemuda Youth	Anak-Anak Children	Jumlah Total
(1)	(2)	(3)	(4)	(5)	
01.	Politik	0	0	0	0
02.	Thd Kepala Negara	0	0	0	0
03.	Terhadap Ketertiban	0	0	0	0
04.	Pembakaran	2	0	0	2
05.	Penyuapan	0	0	0	0
06.	Mata Uang	0	0	0	0
07.	Memalsu Motor / Srt	0	0	0	0
08.	Kesusilaan	3	0	0	3
09.	Perjudian	0	0	0	0
10.	Penculikan	0	0	0	0
11.	Pembunuhan	3	0	0	3
12.	Penganiyaan	2	0	0	2
13.	Pencurian	33	0	0	33
14.	Perampokan	4	0	0	4
15.	Memeras	0	0	0	0
16.	Penggelapan	6	0	0	6
17.	Penipuan	1	0	0	1
18.	Merusak Barang	1	0	0	1
19.	Dalam Jabatan	0	0	0	0
20.	Penadahan	2	0	0	2
21.	Ekonomi	0	0	0	0
22.	Subversi	0	0	0	0
23.	Narkotika	99	0	0	99
24.	Narkoba	0	0	0	0
25.	Kesehatan	15	0	0	15

Lanjutan Tabel/ *Continued Table 4.4.13*

Jenis Kejahatan/Pelanggaran <i>Kind of Criminal Cases/ Offenses</i>		Dewasa <i>Adult</i>	Pemuda <i>Youth</i>	Anak-Anak <i>Children</i>	Jumlah <i>Total</i>
(1)		(2)	(3)	(4)	(5)
26.	Korupsi	0	0	0	0
27.	Penyelundupan	1	0	0	1
28.	Pelanggaran KUHP	3	0	0	3
29.	Senjata Tajam	0	0	0	0
30.	Perikanan	1	0	0	1
31.	Kehutanan	8	0	0	8
32.	Migas	18	1	0	19
33.	Perlindungan Anak	0	0	0	0
34.	KDRT	0	0	0	0
35.	Kelalaian	0	0	0	0
36.	Lainnya	2	0	0	2
Jumlah/ Total		204	1	0	205

Sumber/ Source: Rumah Tahanan Negara Marabahan / *Correctional Institution of Marabahan*

SOCIAL

Tabel 4.4.13 Jumlah Tambahannya Narapidana Yang Masuk Lembaga Pemasyarakatan Dirinci Menurut Kelompok Umur di Kabupaten Barito Kuala, 2018
Additional Number of Inmates Who Sign Penitentiary Specified by Age Group in Barito Kuala, 2018

Bulan Month	Dewasa Adult	Pemuda Youth	Anak-Anak Children	Jumlah Total
(1)	(2)	(3)	(4)	(5)
Januari/January	0	0	0	0
Februari/February	0	0	0	0
Maret/March	0	0	0	0
April/April	5	0	0	5
Mei/May	0	0	0	0
Juni/June	0	0	0	0
Juli/July	0	0	0	0
Agustus/August	0	0	0	0
September/September	0	0	0	0
Oktober /October	0	0	0	0
November /November	0	0	0	0
Desember /December	0	0	0	0
Jumlah/ Total	5	0	0	5

Sumber/ Source:

Rumah Tahanan Negara Marabahan / Correctional Institution of Marabahan

Tabel 4.4.14 Jumlah Tambahan Narapidana Yang Masuk Lembaga Pemasyarakatan Menurut Lama dan Jenis Kejahatan di Kabupaten Barito Kuala, 2018
Additional Number of Inmates Who Sign Penitentiary Specified by Long Standing and Kind of Criminal Case in Barito Kuala, 2018

Jenis Kejahatan/Pelanggaran <i>Kind of Criminal Cases/ Offenses</i>	>3 Tahun <i>>3Years Old</i>	1-3 Tahun <i>1-3 Years Old</i>	< 1 Tahun <i><1 Years Old</i>	Jumlah <i>Total</i>
(1)	(2)	(3)	(4)	(5)
01. Politik	0	0	0	0
02. Thd Kepala Negara	0	0	0	0
03. Terhadap Ketertiban	0	0	0	0
04. Pembakaran	2	0	0	2
05. Penyipuan	0	0	0	0
06. Mata Uang	0	0	0	0
07. Memalsu Motor / Srt	0	0	0	0
08. Kesusilaan	3	0	0	3
09. Perjudian	0	0	0	0
10. Penculikan	0	0	0	0
11. Pembunuhan	3	0	0	3
12. Penganiyaan	2	0	0	2
13. Pencurian	11	13	9	33
14. Perampokan	4	0	0	4
15. Memeras	0	0	0	0
16. Penggelapan	3	3	0	6
17. Penipuan	1	0	0	1
18. Merusak Barang	1	0	0	1
19. Dalam Jabatan	0	0	0	0
20. Penadahan	2	0	0	2
21. Ekonomi	0	0	0	0
22. Subversi	0	0	0	0
23. Narkotika	99	0	0	99
24. Narkoba	0	0	0	0
25. Kesehatan	15	0	0	15

SOCIAL

Lanjutan Tabel/ *Continued Table 4.4.14*

Jenis Kejahatan/Pelanggaran <i>Kind of Criminal Cases/ Offenses</i>		>3 Tahun <i>>3Years Old</i>	1-3 Tahun <i>1-3 Years Old</i>	< 1 Tahun <i><1 Years Old</i>	Jumlah <i>Total</i>
(1)		(2)	(3)	(4)	(5)
26.	Korupsi	0	0	0	0
27.	Penyelundupan	1	0	0	1
28.	Pelanggaran KUHP	3	0	0	3
29.	Senjata Tajam	0	0	0	0
30.	Perikanan	1	0	0	1
31.	Kehutanan	8	0	0	8
32.	Migas	18	1	0	19
33.	Perlindungan Anak	0	0	0	0
34.	KDRT	0	0	0	0
35.	Kelalaian	0	0	0	0
36.	Lainnya	2	0	0	2
Jumlah/ Total		179	17	9	205

Sumber/ Source: Rumah Tahanan Negara Marabahan / *Correctional Institution of Marabahan*

Tabel 4.4.15 Jumlah Tambahannya Narapidana Yang Masuk Lembaga Pemasyarakatan Menurut Lamanya Dirinci Setiap Bulan di Kabupaten Barito Kuala, 2018
Additional Number of Inmates Who Sign Penitentiary Specified by Long Standing and Kind of Criminal Case in Barito Kuala, 2018

Bulan Month	>3 Tahun/ Years Old	1-3 Tahun/ Years Old	< 1 Tahun/ Years Old	Jumlah Total
(1)	(2)	(3)	(4)	(5)
Januari/January	0	0	0	0
Februari/February	0	0	0	0
Maret/March	0	0	0	0
April/April	5	0	0	5
Mei/May	0	0	0	0
Juni/June	0	0	0	0
Juli/July	0	0	0	0
Agustus/August	0	0	0	0
September/September	0	0	0	0
Oktober /October	0	0	0	0
November /November	0	0	0	0
Desember /December	0	0	0	0
Jumlah/ Total	5	0	0	5

Sumber/ Source: Rumah Tahanan Negara Marabahan / Correctional Institution of Marabahan

Tabel 4.4.16 Jumlah Tambahannya Narapidana Yang Masuk Lembaga Pemasyarakatan (Status Dewasa) Menurut Jenis Kelamin dan Jenis Kejahatan di Kabupaten Barito Kuala, 2018
Additional Number of Inmates Who Sign Penitentiary (Status of Adult) Specified by Sex and Kind of Criminal Case in Barito Kuala, 2018

Jenis Kejahatan/Pelanggaran <i>Kind of Criminal Cases/ Offenses</i>		Laki-laki <i>Male</i>	Perempuan <i>Female</i>	Jumlah <i>Total</i>
(1)	(2)	(3)	(4)	
01. Politik	0	0	0	
02. Thd Kepala Negara	0	0	0	
03. Terhadap Ketertiban	0	0	0	
04. Pembakaran	2	0	2	
05. Penyipuan	0	0	0	
06. Mata Uang	0	0	0	
07. Memalsu Motor / Srt	0	0	0	
08. Kesusilaan	3	0	3	
09. Perjudian	0	0	0	
10. Penculikan	0	0	0	
11. Pembunuhan	3	0	3	
12. Penganiyaan	2	0	2	
13. Pencurian	30	3	33	
14. Perampokan	4	0	4	
15. Memeras	0	0	0	
16. Penggelapan	3	3	6	
17. Penipuan	1	0	1	
18. Merusak Barang	1	0	1	
19. Dalam Jabatan	0	0	0	
20. Penadahan	2	0	2	
21. Ekonomi	0	0	0	
22. Subversi	0	0	0	
23. Narkotika	99	0	99	
24. Narkoba	0	0	0	
25. Kesehatan	14	1	15	

Lanjutan Tabel/ *Continued Table 4.4.17*

Jenis Kejahatan/Pelanggaran <i>Kind of Criminal Cases/ Offenses</i>		Laki-laki <i>Male</i>	Perempuan <i>Female</i>	Jumlah <i>Total</i>
(1)		(2)	(3)	(4)
26.	Korupsi	0	0	0
27.	Penyelundupan	1	0	1
28.	Pelanggaran KUHP	3	0	3
29.	Senjata Tajam	0	0	0
30.	Perikanan	1	0	1
31.	Kehutanan	8	0	8
32.	Migas	19	0	19
33.	Perlindungan Anak	0	0	0
34.	KDRT	0	0	0
35.	Kelalaian	0	0	0
36.	Lainnya	2	0	2
Jumlah/ Total		198	7	205

Sumber/ Source: Rumah Tahanan Negara Marabahan / *Correctional Institution of Marabahan*

SOCIAL

Tabel 4.4.17 Jumlah Tambahannya Narapidana Yang Masuk Lembaga Pemasarakatan (Status Dewasa) Menurut Jenis Kelamin di Kabupaten Barito Kuala, 2018
Additional Number of Inmates Who Sign Penitentiary (Status of Adult) Specified by Sex in Barito Kuala, 2018

Bulan <i>Month</i>	Laki-laki <i>Male</i>	Perempuan <i>Female</i>	Jumlah <i>Total</i>
(1)	(2)	(3)	(4)
Januari/ <i>January</i>	0	0	0
Februari/ <i>February</i>	0	0	0
Maret/ <i>March</i>	0	0	0
April/ <i>April</i>	5	0	5
Mei/ <i>May</i>	0	0	0
Juni/ <i>June</i>	0	0	0
Juli/ <i>July</i>	0	0	0
Agustus/ <i>August</i>	0	0	0
September/ <i>September</i>	0	0	0
Oktober / <i>October</i>	0	0	0
November / <i>November</i>	0	0	0
Desember / <i>December</i>	0	0	0
Jumlah/ Total	5	0	5

Sumber/ Source:

Rumah Tahanan Negara Marabahan / *Correctional Institution of Marabahan*

Tabel 4.4.18 Jumlah Tambahannya Narapidana Yang Masuk Lembaga Pemasyarakatan (Status Anak-anak) Menurut Jenis Kelamin dan Jenis Kejahatan di Kabupaten Barito Kuala, 2018

Additional Number of Inmates Who Sign Penitentiary (Children) Specified by Sex and Kind of Criminal Case in Barito Kuala, 2018

Jenis Kejahatan/Pelanggaran <i>Kind of Criminal Cases/ Offenses</i>		Laki-laki <i>Male</i>	Perempuan <i>Female</i>	Jumlah <i>Total</i>
(1)	(2)	(3)	(4)	
01.	Politik	0	0	0
02.	Thd Kepala Negara	0	0	0
03.	Terhadap Ketertiban	0	0	0
04.	Pembakaran	0	0	0
05.	Penyuapan	0	0	0
06.	Mata Uang	0	0	0
07.	Memalsu Motor / Srt	0	0	0
08.	Kesusilaan	0	0	0
09.	Perjudian	0	0	0
10.	Penculikan	0	0	0
11.	Pembunuhan	0	0	0
12.	Penganiyaan	0	0	0
13.	Pencurian	0	0	0
14.	Perampokan	0	0	0
15.	Memeras	0	0	0
16.	Penggelapan	0	0	0
17.	Penipuan	0	0	0
18.	Merusak Barang	0	0	0
19.	Dalam Jabatan	0	0	0
20.	Penadahan	0	0	0
21.	Ekonomi	0	0	0
22.	Subversi	0	0	0
23.	Narkotika	0	0	0
24.	Narkoba	0	0	0
25.	Kesehatan	0	0	0

Lanjutan Tabel / *Continued Table 4.4.18*

Jenis Kejahatan/Pelanggaran <i>Kind of Criminal Cases/ Offenses</i>		Laki-laki <i>Male</i>	Perempuan <i>Female</i>	Jumlah <i>Total</i>
(1)		(2)	(3)	(4)
26.	Korupsi	0	0	0
27.	Penyelundupan	0	0	0
28.	Pelanggaran KUHP	0	0	0
29.	Senjata Tajam	0	0	0
30.	Perikanan	0	0	0
31.	Kehutanan	0	0	0
32.	Migas	0	0	0
33.	Perlindungan Anak	0	0	0
34.	KDRT	0	0	0
35.	Kelalaian	0	0	0
36.	Lainnya	0	0	0
Jumlah/ Total 2018		0	0	0

Sumber/ Source: Rumah Tahanan Negara Marabahan / *Correctional Institution of Marabahan*

Tabel 4.4.19 Jumlah Tambahannya Narapidana Yang Masuk Lembaga Pemasyarakatan (Status Anak-anak) Menurut Jenis Kelamin di Kabupaten Barito Kuala, 2018
Additional Number of Inmates Who Sign Penitentiary (Children) Specified by Sex in Barito Kuala, 2018

Bulan Month	Laki-laki Male	Perempuan Female	Jumlah Total
(1)	(2)	(3)	(4)
Januari/January	0	0	0
Februari/February	0	0	0
Maret/March	0	0	0
April/April	1	0	1
Mei/May	0	0	0
Juni/June	0	0	0
Juli/July	0	0	0
Agustus/August	0	0	0
September/September	0	0	0
Oktober /October	0	0	0
November /November	0	0	0
Desember /December	0	0	0
Jumlah/ Total	1	0	1

Sumber/ Source:

Rumah Tahanan Negara Marabahan / Correctional Institution of Marabahan

Tabel 4.4.20 Jumlah Isi Lembaga Pemasyarakatan dirinci Menurut Status Penahanan dan Jenis Kejahatan di Kabupaten Barito Kuala, 2018
Number of of Fill Prisons Specified by Status and Kind of Crime in Barito Kuala, 2018

Jenis Kejahatan/Pelanggaran Kind of Criminal Cases/ Offenses		Narapidana Prisoners	Tahanan Arrested	Jumlah Total
(1)	(2)	(3)	(4)	
01.	Politik	0	0	0
02.	Thd Kepala Negara	0	0	0
03.	Terhadap Ketertiban	0	0	0
04.	Pembakaran	2	0	2
05.	Penyuapan	0	0	0
06.	Mata Uang	0	0	0
07.	Memalsu Motor / Srt	0	0	0
08.	Kesusilaan	3	0	3
09.	Perjudian	0	0	0
10.	Penculikan	0	0	0
11.	Pembunuhan	3	0	3
12.	Penganiyaan	2	0	2
13.	Pencurian	33	0	33
14.	Perampokan	4	0	4
15.	Memeras	0	0	0
16.	Penggelapan	6	0	6
17.	Penipuan	1	0	1
18.	Merusak Barang	1	0	1
19.	Dalam Jabatan	0	0	0
20.	Penadahan	2	0	2
21.	Ekonomi	0	0	0
22.	Subversi	0	0	0
23.	Narkotika	99	0	99
24.	Narkoba	15	0	15
25.	Kesehatan	0	0	0

Lanjutan Tabel / Continued Table 4.4.20

Jenis Kejahatan/Pelanggaran <i>Kind of Criminal Cases/ Offenses</i>		Narapidana <i>Prisoners</i>	Tahanan <i>Arrested</i>	Jumlah <i>Total</i>
(1)		(2)	(3)	(4)
26.	Korupsi	0	0	0
27.	Penyelundupan	1	0	1
28.	Pelanggaran KUHP	3	0	3
29.	Senjata Tajam	0	0	0
30.	Perikanan	1	0	1
31.	Kehutanan	8	0	8
32.	Migas	19	0	19
33.	Perlindungan Anak	0	0	0
34.	KDRT	0	0	0
35.	Kelalaian	0	0	0
36.	Lainnya	2	0	2
Jumlah/ Total 2018		205	0	205

Sumber/ Source: Rumah Tahanan Negara Marabahan / *Correctional Institution of Marabahan*

SOCIAL

Tabel 4.4.21 Jumlah Tambahan Narapidana Yang Keluar (Dipindah ke Lembaga Pemasarakatan) Menurut Jenis Kelamin di Kabupaten Barito Kuala, 2018
Additional Number of Prisoners Who Out (Transfers to Prisons) According to Sexin Barito Kuala, 2018

B u l a n Month	Laki-laki Male	Perempuan Female	Jumlah Total
(1)	(2)	(3)	(4)
Januari/January	0	0	0
Februari/February	0	0	0
Maret/March	0	0	0
April/April	0	0	0
Mei/May	0	0	0
Juni/June	0	0	0
Juli/July	0	0	0
Agustus/August	13	0	13
September/September	0	0	0
Oktober /October	0	0	0
November /November	0	0	0
Desember /December	0	0	0
Jumlah/ Total	13	0	13

Sumber/ Source:

Rumah Tahanan Negara Marabahan / Correctional Institution of Marabahan

Tabel 4.4.22 Jumlah Isi Lembaga Pemasyarakatan Status Narapidana dan Tahanan Menurut Jenis Kejahatan di Kabupaten Barito Kuala, 2018
Number of Prisoners and Arrested in Correctional Institution by Criminal Cases in Barito Kuala, 2018

Jenis Kejahatan/Pelanggaran Kind of Criminal Cases/ Offenses		Narapidana <i>Prisoners</i>	Tahanan <i>Arrested</i>	Jumlah <i>Total</i>
(1)	(2)	(3)	(4)	
01. Politik	0	0	0	
02. Thd Kepala Negara	0	0	0	
03. Terhadap Ketertiban	0	0	0	
04. Pembakaran	2	0	2	
05. Penyuapan	0	0	0	
06. Mata Uang	0	0	0	
07. Memalsu Motor / Srt	0	0	0	
08. Kesusilaan	3	0	3	
09. Perjudian	0	0	0	
10. Penculikan	0	0	0	
11. Pembunuhan	3	0	3	
12. Penganiyaan	2	0	2	
13. Pencurian	33	0	33	
14. Perampokan	4	0	4	
15. Memeras	0	0	0	
16. Penggelapan	6	0	6	
17. Penipuan	1	0	1	
18. Merusak Barang	1	0	1	
19. Dalam Jabatan	0	0	0	
20. Penadahan	2	0	2	
21. Ekonomi	0	0	0	
22. Subversi	0	0	0	
23. Narkotika	99	0	99	
24. Narkoba	15	0	15	
25. Kesehatan	0	0	0	

Lanjutan Tabel / Continued Table 4.4.22

Jenis Kejahatan/Pelanggaran <i>Kind of Criminal Cases/ Offenses</i>		Laki-laki <i>Male</i>	Perempuan <i>Female</i>	Jumlah <i>Total</i>
(1)		(2)	(3)	(4)
26.	Korupsi	0	0	0
27.	Penyelundupan	1	0	1
28.	Pelanggaran KUHP	3	0	3
29.	Senjata Tajam	0	0	0
30.	Perikanan	1	0	1
31.	Kehutanan	8	0	8
32.	Migas	19	0	19
33.	Perlindungan Anak	0	0	0
34.	KDRT	0	0	0
35.	Kelalaian	0	0	0
36.	Lainnya	2	0	2
Jumlah/ Total		205	0	205

Sumber/ Source: Rumah Tahanan Negara Marabahan / *Correctional Institution of Marabahan*

Tabel 4.4.23 Jumlah Isi Lembaga Pemasyarakatan Status Narapidana dirinci Menurut Jenis Kelamin dan Jenis Kejahatan di Kabupaten Barito Kuala, 2018
Number of Prisoners in Correctional Institution by Sex and Kind of Criminalin Barito Kuala, 2018

Jenis Kejahatan/Pelanggaran <i>Kind of Criminal Cases/ Offenses</i>		Laki-laki <i>Male</i>	Perempuan <i>Female</i>	Jumlah <i>Total</i>
(1)	(2)	(3)	(4)	
01. Politik	0	0	0	
02. Thd Kepala Negara	0	0	0	
03. Terhadap Ketertiban	0	0	0	
04. Pembakaran	2	0	2	
05. Penyuapan	0	0	0	
06. Mata Uang	0	0	0	
07. Memalsu Motor / Srt	0	0	0	
08. Kesusilaan	3	0	3	
09. Perjudian	0	0	0	
10. Penculikan	0	0	0	
11. Pembunuhan	3	0	3	
12. Penganiyaan	2	0	2	
13. Pencurian	33	0	33	
14. Perampokan	4	0	4	
15. Memeras	0	0	0	
16. Peggelapan	6	0	6	
17. Penipuan	1	0	1	
18. Merusak Barang	1	0	1	
19. Dalam Jabatan	0	0	0	
20. Penadahan	2	0	2	
21. Ekonomi	0	0	0	
22. Subversi	0	0	0	
23. Narkotika	96	3	99	
24. Narkoba	0	0	0	
25. Psikotropika	10	5	15	

Lanjutan Tabel / Continued Table 4.4.23

Jenis Kejahatan/Pelanggaran <i>Kind of Criminal Cases/ Offenses</i>		Laki-laki <i>Male</i>	Perempuan <i>Female</i>	Jumlah <i>Total</i>
(1)		(2)	(3)	(4)
26.	Korupsi	0	0	0
27.	Penyelundupan	1	0	1
28.	Pelanggaran KUHP	3	0	3
29.	Senjata Tajam	0	0	0
30.	Perikanan	1	0	1
31.	Kehutanan	8	0	8
32.	Migas	19	0	19
33.	Perlindungan Anak	0	0	0
34.	KDRT	0	0	0
35.	Kelalaian	0	0	0
36.	Lainnya	2	0	2
Jumlah/ Total		197	8	205

Sumber/ Source: Rumah Tahanan Negara Marabahan / *Correctional Institution of Marabahan*

Tabel 4.4.24 Jumlah Isi Lembaga Pemasyarakatan Status Tahanan dirinci Menurut Jenis Kelamin dan Jenis Kejahatan di Kabupaten Barito Kuala, 2018
Number of Arrested in Correctional Institution by Sex and Kind of Criminalin Barito Kuala, 2018

Jenis Kejahatan/Pelanggaran <i>Kind of Criminal Cases/ Offenses</i>		Laki-laki <i>Male</i>	Perempuan <i>Female</i>	Jumlah <i>Total</i>
(1)	(2)	(3)	(4)	
01.	Politik	0	0	0
02.	Thd Kepala Negara	0	0	0
03.	Terhadap Ketertiban	0	0	0
04.	Pembakaran	0	0	0
05.	Penyuapan	0	0	0
06.	Mata Uang	0	0	0
07.	Memalsu Motor / Srt	0	0	0
08.	Kesusilaan	0	0	0
09.	Perjudian	0	0	0
10.	Penculikan	0	0	0
11.	Pembunuhan	0	0	0
12.	Penganiyaan	0	0	0
13.	Pencurian	0	0	0
14.	Perampokan	0	0	0
15.	Memeras	0	0	0
16.	Penggelapan	0	0	0
17.	Penipuan	0	0	0
18.	Merusak Barang	0	0	0
19.	Dalam Jabatan	0	0	0
20.	Penadahan	0	0	0
21.	Ekonomi	0	0	0
22.	Subversi	0	0	0
23.	Narkotika	0	0	0
24.	Narkoba	0	0	0
25.	Kesehatan	0	0	0

Lanjutan Tabel / Continued Table 4.4.25

Jenis Kejahatan/Pelanggaran <i>Kind of Criminal Cases/ Offenses</i>		Laki-laki <i>Male</i>	Perempuan <i>Female</i>	Jumlah <i>Total</i>
(1)		(2)	(3)	(4)
26.	Korupsi	0	0	0
27.	Penyelundupan	0	0	0
28.	Pelanggaran KUHP	0	0	0
29.	Senjata Tajam	0	0	0
30.	Perikanan	0	0	0
31.	Kehutanan	0	0	0
32.	Migas	0	0	0
33.	Perlindungan Anak	0	0	0
34.	KDRT	0	0	0
35.	Kelalaian	0	0	0
36.	Lainnya	0	0	0
Jumlah/ Total 2018		0	0	0

Sumber/ Source: Rumah Tahanan Negara Marabahan / *Correctional Institution of Marabahan*

4.5 KEMISKINAN/POVERTY

Tabel 4.5.1 Jumlah Keluarga Menurut Kecamatan dan Klasifikasi Keluarga di Kabupaten Barito Kuala, 2018
Number of Households by Subdistrict and Household Classification in Barito Kuala Regency, 2018

	Kecamatan <i>Subdistrict</i>	Pra Sejahtera <i>Pre-prosperous Family</i>	Keluarga Sejahtera <i>Prosperous Family</i>	Jumlah Total
	(1)	(2)	(3)	(4)
1	Tabunganen	1 290	4 676	5 966
2	Tamban	475	7 646	8 121
3	Mekarsari	296	4 507	4 803
4	Anjir Pasar	1 527	5 231	6 758
5	Anjir Muara	1 038	12 381	13 419
6	Alalak	148	4 364	4 512
7	Mandastana	333	4 412	4 745
8	Jejangkit	83	1 707	1 790
9	Belawang	395	3 630	4 025
10	Wanaraya	227	2 434	2 661
11	Barambai	123	2 989	3 112
12	Rantau Badauh	57	1 488	1 545
13	Cerbon	31	2 587	2 618
14	Bakumpai	268	4 231	4 499
15	Marabahan	335	3 932	4 267
16	Tabukan	18	5 457	5 475
17	Kuripan	146	3 901	4 047
	Barito Kuala	6 790	75 573	82 363

Sumber/ Source: Dinas Pengendalian Penduduk, Keluarga Berencana, Pemberdayaan Perempuan, dan Perlindungan Anak Kabupaten Barito Kuala/ Department of Population Control, Family Planning, Women Empowerment, and Child Protection

SOCIAL

Tabel 4.5.2 **Garis Kemiskinan dan Penduduk Miskin di Kabupaten Barito Kuala , 201–2018**
Poverty Line and Number of Poor People in Barito Kuala Regency, 2011–2018

Tahun Year	Garis Kemiskinan Poverty Line (rupiah)	Penduduk Miskin Number of Poor People	
		Jumlah Total	Persentase Percentage
(1)	(2)	(3)	(4)
2011	200 706	15278	5,41
2012	213 432	14670	5,12
2013	227 692	14909	5,12
2014	237 711	15 318	5,19
2015	246 397	15960	5,37
2016	274 571	15 710	5,22
2017	291 285	15 640	5,13
2018	297 199	14 085	4,56

Sumber/ Source: BPS, Survei Sosial Ekonomi Nasional/ BPS, National Socio Economic Survey

BAB CHAPTER 5

PERTANIAN AGRICULTURE

PRODUKSI 2018



369.331 Ton
PADI



4.881 Ton
JAGUNG



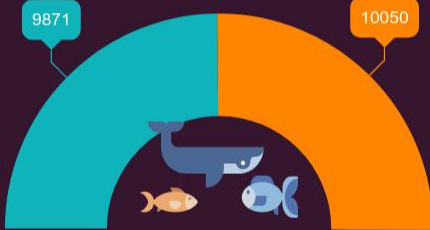
780 Ton
KEDELAI



12.521 Ton
UBI KAYU



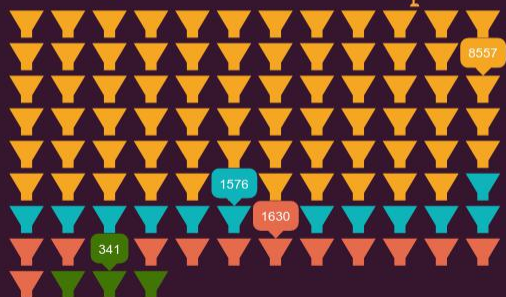
(dalam kw)



**PERIKANAN
TANGKAP**

**PERIKANAN
BUDIDAYA**

POPULASI TERNAK



Sapi Potong Kerbau Kambing Babi

PENJELASAN TEKNIS

TECHNICAL NOTES

1. **Lahan sawah** adalah lahan pertanian yang berpetak-petak dan dibatasi oleh pematang (galangan), saluran untuk menahan/menyalurkan air, yang biasanya ditanami padi sawah tanpa memandang dari mana diperoleh atau status lahan tersebut. Lahan yang dimaksud termasuk lahan yang terdaftar di Pajak Bumi Bangunan, luran Pembangunan Daerah, lahan bengkok, lahan serobotan, lahan rawa yang ditanami padi dan lahan bekas tanaman tahunan yang telah dijadikan sawah, baik yang ditanami padi, palawija atau tanaman semusim lainnya.
 2. **Tegal/Kebun** adalah lahan pertanian bukan sawah (lahan kering) yang ditanami tanaman semusim atau tahunan dan terpisah dengan halaman sekitar rumah serta penggunaannya tidak berpindah pindah.
 3. **Ladang/Huma** adalah lahan pertanian bukan sawah (lahan kering) yang biasanya ditanami tanaman semusim dan penggunaannya hanya semusim
1. ***Wetland** is agricultural land that separated by small dykes to resist water, where the main crop is usually wetland paddy without considering where it is got from or the status of the land. It includes the land that is registered at land income tax office, regional development contribution, 'bengkok' land, illegal ownership, swamps for rice cultivation, and annual crop land mark that has been used as rice field, which are both planted with paddy, secondary crops or the other seasonal crops.*
 2. ***Dry field/Garden** is an dryland (unirrigated land) which is planted with seasonal or annual crops and separately from the yard around the house without shifting*
 3. ***Unirrigated agricultural field /Shifting cultivation land** is dryland (unirrigated land) that usually is cultivated for seasonal crops and utilized only for one or two seasons,*

AGRICULTURE

atau dua musim, kemudian akanditinggalkan bila sudah tidak subur lagi (berpindah-pindah). Kemungkinan lahan ini beberapa tahun kemudian akan dikerjakan kembali jika sudah subur.

4. **Lahan yang sementara tidak diusahakan** adalah lahan yang biasanya diusahakan tetapi untuk sementara (lebih dari 1 (satu) tahun tetapi kurang dari atau sama dengan 2 (dua) tahun) tidak diusahakan, termasuk lahan sawah yang tidak diusahakan selama lebih dari 2 (dua) tahun.

5. Data pokok tanaman pangan yang dikumpulkan adalah luas panen dan produktivitas (hasil per hektar). Produksi tanaman pangan merupakan hasil perkalian antara luas panen dengan produktivitas. Pengumpulan data luas panen dilakukan setiap bulan dengan pendekatan area kecamatan di seluruh wilayah Indonesia. Pengumpulan data produktivitas dilakukan melalui pengukuran langsung pada plot ubinan berukuran $2\frac{1}{2}$ m x $2\frac{1}{2}$ m. Pengumpulan data produktivitas dilakukan setiap subround (empat bulanan) pada waktu panen petani.

then it will be left when it is not fertile (shifting). Maybe, this land will be used again in a few years if it has been fertile.

4. **Temporarily unused land** is land that is regularly used but temporarily (more than a year but less or equal than twoyears) is unused, it includes wetland that is not cultivated more than twoyears.

5. *The main food crops data collected consists of harvested area and productivity (yield per hectare). Food crops production is generated by harvested area multiplied by productivity. The harvested area data is collected every month using sub district area approach in all sub district in Indonesia. The productivity data collection is conducted by a direct measurement in $2\frac{1}{2}$ m x $2\frac{1}{2}$ m crop cutting plot. The productivity measurement is conducted in every subround (four monthly) at the time when farmers are harvesting their crops.*

6. Data produksi padi dan palawija yang disajikan adalah dalam kualitas: gabah kering giling (padi), pipilan kering (jagung), biji kering (kedelai dan kacang tanah), dan umbi basah (ubi kayu dan ubi jalar).

7. **Tanaman sayuran dan buah-buahan semusim**

Tanaman sayuran semusim adalah tanaman sumber vitamin, garam mineral dan lain-lain yang dikonsumsi dari bagian tanaman yang berupa daun, bunga, buah, dan umbinya, yang berumur kurang dari satu tahun.

Tanaman buah-buahan semusim adalah tanaman sumber vitamin, garam mineral, dan lain-lain yang dikonsumsi dari bagian tanaman yang berupa buah, berumur kurang dari satu tahun, tidak berbentuk pohon/rumpuntetapi menjalar dan berbatang lunak.

8. **Tanaman buah-buahan dan sayuran tahunan**

Tanaman buah-buahan tahunan adalah tanaman sumber vitamin, garam mineral, dan lain-lain yang dikonsumsi dari bagian tanaman

6. *Production of paddy and secondary crops data are presented in the form of: dry unhusked rice (paddy), dry loose maize (maize), dry shells crops (soybeans and peanuts), and fresh roots (cassava and sweet potatoes).*

7. **Seasonal vegetable and fruit plants**

Seasonal vegetable plants are plants which are the sources of vitamin, mineral salt, etc, consumed from the part of the plant in the form of leaf, flower, fruit, and root with the age of less than one year.

Seasonal fruit plants are plants which are the sources of vitamin, mineral salt, etc, consumed from the part of the plant in the form of fruits. These plants are creeps with the age of less than one year.

8. **Annual fruit and vegetable plants**

Annual fruit plants are plants which are the sources of vitamin, contained mineral salt, etc, consumed from the part of plant in

AGRICULTURE

yang berupa buah dan merupakan tanaman tahunan.

Tanaman sayuran tahunan adalah tanaman sumber vitamin, garam mineral, dan lain-lain yang dikonsumsi dari bagian tanaman yang berupa daun dan atau buah yang berumur lebih dari satu tahun.

9. **Tanaman biofarmaka** adalah tanaman yang bermanfaat untuk obat-obatan, kosmetik, dan kesehatan yang dikonsumsi atau digunakan dari bagian-bagian tanaman seperti daun, batang, buah, umbi (rimpang) ataupun akar.

10. **Tanaman hias** adalah tanaman yang mempunyai nilai keindahan baik bentuk, warna daun, tajuk maupun bunganya, sering digunakan untuk penghias pekarangan dan lain sebagainya.

11. **Luas panen tanaman hortikultura** adalah luas tanaman sayuran, buah-buahan, biofarmaka, dan tanaman hias yang diambil hasilnya/dipanen pada periode pelaporan.

12. **Luas panen untuk tanaman sayuran** adalah luas tanaman yang dipanen sekaligus/habis/dibongkar

the form of fruit and more than one year of age.

***Annual vegetable plants** are plants which are the sources of vitamin, contained mineral salt, etc, consumed from the part of the plant in the form of vegetable and more than one year of age.*

9. ***Medicinal plants** are plants which are useful for medicine. It is consumed from part of the plant such as leaf, flower, fruit, tuber, and root.*

10. ***Ornamental plants** are plants which have a beauty value, either in shape, colour of leaf or crown of flower, and they are often used as a yard decorator.*

11. ***Harvested area of horticulture** is area which vegetable, fruit, medicinal and ornamental plant of crop harvested during the period of report.*

dan luas tanaman yang dipanen berkali-kali (lebih dari satu kali)/belum habis.

Tanaman yang dipanen sekaligus/habis/dibongkar adalah tanaman yang sehabis panen langsung dibongkar/dicabut, terdiri dari bawang merah, bawang putih, bawang daun, kentang, kol/kubis, kembang kol, petsai/sawi, wortel, lobak, dan kacang merah.

Tanaman yang dipanen berkali-kali (lebih dari satu kali)/belum habis adalah tanaman yang pemanenannya lebih dari satu kali dan biasanya dibongkar apabila panen terakhir sudah tidak memadai lagi, terdiri dari: kacang panjang, cabe besar, cabe rawit, jamur, tomat, terung, buncis, ketimun, labu siam, kangkung, bayam, melon, semangka, dan blewah.

13. Produksi hortikultura adalah hasil menurut bentuk produk dari setiap tanaman sayuran, buah-buahan, biofarmaka dan tanaman hias yang diambil berdasarkan luas yang dipanen/tanaman yang menghasilkan pada bulan/triwulan laporan.

12. *Harvested area of vegetables is area of entirely plant harvested/demolished and plant harvested several times/undemolished.*

Entirely plants harvested/demolished are plants usually harvested once and demolished to be substituted by other plants, consisting of: shallots, garlic, leeks, potato, cabbage, cauli flower, mustard green, carrots, chinese radish, and red kidney beans.

Plants harvested several times/undemolished are plants usually harvested more than once and demolished in the case that the last harvest was economically not profitable. They consist of : yard long beans, chili, small chili, mushroom, tomatoes, egg plant, frech beans, cucumber, pumpkin/chajota, swamp cabbage, spinach, melon, watermelon, and blewah .

13. *Horticulture production is the standard production quantity form of vegetable, fruit, medicinal and ornamental plant based on harvested area/the number of production plants reported monthly/quarterly.*

AGRICULTURE

14. Data perkebunan besar dikumpulkan oleh BPS setiap bulan secara lengkap (sensus bulanan) dengan sistem surat pos. Khusus untuk tanaman kelapa, cengkeh, dan kapok, datanya diperoleh dari Direktorat Jenderal Perkebunan. Data perkebunan rakyat juga diperoleh dari Direktorat Jenderal Perkebunan.
 15. Penghitungan luas tanaman perkebunan besar adalah pada keadaan akhir tahun dan tidak termasuk yang luasnya kurang dari 5 hektar.
 16. Bentuk produksi perkebunan adalah; karet kering (karet), daun kering (teh dan tembakau), biji kering (kopi dan coklat), kulit kering (kayu manis dan kina), serat kering (rami), bunga kering (cengkeh), refined sugar (tebu dari perkebunan besar), gula mangkok (tebu dari perkebunan rakyat), ekivalen kopra (kopra), biji dan bunga (pala) serta minyak daun (sereh).
 17. Persediaan akhir tahun produksi perkebunan besar bukan merupakan cadangan penyangga (buffer stock).
14. *Data on estates are collected by the BPS every month on complete basis through a mailing system. Data on coconut, clove, and kapok, as well as on smallholder plantation, are acquired from the Directorate General of Estates.*
 15. *Planted areas of estates refer to condition at the end of the year, and exclude areas less than 5 hectares.*
 16. *Production of estates crops are follows: dry rubber (rubber); dry leaves (tea and tobacco); dry beans (coffee and cocoa); dry bark (cassia vera and cinchona); dry fibre (rosella); dry flowers/buds (cloves); refined sugar (sugar cane from estate); cup sugar (sugar cane from smallholders); copra (copra); seeds and buds (nutmeg); and leaf oil (citronella).*
 17. *The production availability of estates at the end of year is not the buffer stock.*

18. Data Statistik Kehutanan sebagian besar merupakan data sekunder yang bersumber dari Kementerian Kehutanan.
18. *Most of forestry statistics are secondary data obtained from the Ministry of Forestry.*
19. Kawasan hutan adalah wilayah tertentu yang berupa hutan, yang ditunjuk dan atau ditetapkan oleh pemerintah untuk dipertahankan keberadaannya sebagai hutan tetap. Hal ini untuk menjamin kepastian hukum mengenai status kawasan hutan, letak batas dan luas suatu wilayah tertentu yang sudah ditunjuk menjadi kawasan hutan tetap.
19. *Forest Area is a specific territory of forest ecosystem determined and or decided by the government as a permanent forest. Such decision is important to maintain the size of forest area and to ensure its legitimation and boundary demarcation of permanent forest.*
20. Kawasan hutan Indonesia ditetapkan oleh Menteri Kehutanan dalam bentuk Surat Keputusan Menteri Kehutanan tentang Penunjukan Kawasan Hutan dan Perairan Provinsi. Penunjukan Kawasan Hutan ini disusun berdasarkan hasil pemaduserasian antara Rencana Tata Ruang Wilayah Provinsi (RTRWP) dengan Tata Guna Hutan Kesepakatan (TGHK).
20. *Indonesian forest area is determined by the Minister of Forestry in the format of Ministerial Decree on the Designation of Provincial Forest Area and Inland Water, Coastal and Marine Ecosystem. The designation of Forest Area is formulated based on integrated and harmonized of Provincial Spatial Planning (RTRWP) and Forest Land Use by Concensus (TGHK).*
21. Penunjukan kawasan hutan mencakup pula kawasan perairan yang menjadi bagian dari Kawasan
21. *The designation of forest area in some cases also cover inland water, coastal and marine ecosystem that*

AGRICULTURE

- Suaka Alam (KSA) dan Kawasan Pelestarian Alam (KPA). *may become part of Sanctuary Reserve Area (KSA) and Nature Conservation Area (KPA).*
22. Kawasan Suaka Alam (KSA) adalah kawasan dengan ciri khas tertentu, baik di darat maupun di perairan yang mempunyai fungsi pokok sebagai kawasan pengawetan keanekaragaman tumbuhan dan satwa serta ekosistemnya, yang juga berfungsi sebagai wilayah sistem penyangga kehidupan. *22. A Sanctuary Reserve Area is a specific terrestrial or aquatic area having specific criteria for preserving biodiversity plant and animal as well as ecosystem, which also serve as life support system.*
23. Kawasan Pelestarian Alam (KPA) adalah kawasan dengan ciri khas tertentu, baik di darat maupun di perairan yang mempunyai fungsi pokok perlindungan sistem penyangga kehidupan, pengawetan keanekaragaman jenis tumbuhan dan satwa, serta pemanfaatan secara lestari sumber daya alam hayati dan ekosistemnya. *23. A Nature Conservation area is a specific terrestrial or aquatic area whose main function is to serve life support system and preserve diversity of plant and animal species, as well as to provide a sustainable utilization of living resources and their ecosystems.*
24. Berdasarkan Undang-Undang No. 41 Tahun 1999 tentang Kehutanan, kawasan hutan dibagi ke dalam kelompok Hutan Konservasi, Hutan Lindung, dan Hutan Produksi. *24. In accordance to the Act on Forestry No. 41/1999, forest area is categorized as Conservation Forest, Protection Forest and Production Forest.*
25. Hutan Konservasi adalah kawasan hutan dengan ciri khas tertentu, yang mempunyai fungsi pokok pengawetan keanekaragaman *25. Conservation Forest is a forest area having specific characteristic established for the purposes of*

tumbuhan dan satwa serta ekosistemnya.

conservation of animal and plant species as well as their ecosystem.

26. Hutan Lindung adalah kawasan hutan yang mempunyai fungsi pokok sebagai perlindungan sistem penyangga kehidupan untuk mengatur tata air, mencegah banjir, mengendalikan erosi, mencegah intrusi air laut, dan memelihara kesuburan tanah.

26. *Protection Forest is a forest area designated to serve life support system, maintain hydrological system, prevent of flood, erosion control, seawater intrusion, and maintain soil fertility.*

27. Hutan Produksi adalah kawasan hutan yang mempunyai fungsi pokok memproduksi hasil hutan. Hutan produksi terdiri dari Hutan Produksi Tetap (HP), Hutan Produksi Terbatas (HPT), dan Hutan Produksi yang dapat dikonversi.

27. *Production Forest is a forest area designated mainly to promote sustainable forest production. Production forest is classified as permanent production forest, limited production forest, and convertible production forest.*

28. Hutan Konservasi terdiri dari: Kawasan suaka alam berupa Cagar Alam (CA) dan Suaka Margasatwa (SM); kawasan pelestarian alam berupa Taman Nasional (TN), Taman Hutan Raya (THR), dan Taman Wisata Alam (TWA); Taman Buru (TB). Taman Buru adalah kawasan hutan yang ditetapkan sebagai tempat wisata berburu.

28. *Conservation Forest is divided into: Sanctuary Reserve area consists of Strict Nature Reserve and Wildlife Sanctuary. Nature conservation area consists of National Park (TN), Grand Forest Park (THR), and Nature Recreation Park (TWA); Game Hunting Park (TB) Game Hunting Park is forest area devoted for game hunting recreation.*

29. Penetapan lahan kritis mengacu pada lahan yang telah sangat rusak

29. *Critical land refers to a piece of land severely damaged due to lost of its*

AGRICULTURE

karena kehilangan penutupan vegetasinya, sehingga kehilangan atau berkurang fungsinya sebagai penahan air, pengendali erosi, siklus hara, pengatur iklim mikro, dan retensi karbon. Berdasarkan kondisi vegetasinya, kondisi lahan dapat diklasifikasikan sebagai: sangat kritis, kritis, agak kritis, potensial kritis, dan kondisi normal.

vegetation cover so that its functions as water retention, erosion control, nutrient cycling, micro climate regulator and carbon retention are completely depleted. Based upon its vegetation condition, the land could be classified as : very critical, critical, slight critical, potential critical, and normal condition.

30. Reboisasi atau rehabilitasi hutan bertujuan untuk menghutankan kembali kawasan hutan yang kritis di wilayah daerah aliran sungai (DAS) yang dilaksanakan bersama masyarakat secara partisipatif.

30. Reforestation or forest rehabilitation is intended to rehabilitate the critical land inside forest area or watershed to improve their ecological and hydrological functions. The activities were conducted with active participation of local communities who live nearby the target area.

31. Pemanfaatan hasil hutan kayu adalah segala bentuk usaha yang memanfaatkan dan mengusahakan hasil hutan kayu dengan tidak merusak lingkungan dan tidak mengurangi fungsi pokok hutan. Kegiatan ini hanya dapat dilaksanakan pada areal hutan yang memiliki potensi untuk dilakukan kegiatan pemanfaatan hasil hutan kayu dan dapat dilaksanakan setelah diperoleh izin usaha.

31. Commercial utilization of timber as forest product is activities to utilize timber without destructing the environment and undermining the main functions of the forest area. Those activities could only be executed in forest area with high commercial timber value with license.

32. Izin Usaha Pemanfaatan Hasil Hutan Kayu (IUPHHK) pada hutan alam adalah izin untuk memanfaatkan hutan produksi yang kegiatannya terdiri dari pemanenan atau penebangan, penanaman, pemeliharaan, pengamanan, pengolahan, dan pemasaran hasil hutan kayu. IUPHHK dapat diberikan kepada perorangan, koperasi, badan usaha swasta, dan BUMN/BUMD.
33. Produksi hasil hutan utama yang dihasilkan dari hutan adalah kayu bulat. Produksi kayu bulat ini dihasilkan dari hutan alam melalui kegiatan perusahaan Hak Pengusahaan Hutan (HPH/IUPHHK), kegiatan ijin pemanfaatan kayu (IPK) dalam rangka pembukaan wilayah hutan, pembangunan Hutan Tanaman Industri (HTI), serta kegiatan hutan rakyat.
34. Kayu Gergajian merupakan kayu hasil konversi kayu bulat dengan menggunakan mesin gergaji, mempunyai bentuk yang teratur dengan sisi-sisi sejajar dan sudut-sudutnya siku dengan ketebalan tidak lebih dari 6 cm dan kadar air tidak lebih dari 18 persen. Kayu gergajian yang diolah langsung dari
32. *The license to commercially utilize timber in natural forest is license to utilize production forest for which the activities consist of harvesting or felling, planting, tending, protecting, processing, and marketing. The license could be granted to individuals, cooperatives, private companies, state-owned enterprises/local government-owned enterprises.*
33. *The main product of commercial forest operation is log. The log is harvested from various sources such as natural forest granted to concessionaires (IUPHHK/HPH), land clearing activities (IPK), industrial forest plantation (HTI) and community forest.*
34. *Sawn Timber Constitutes a sawmill product derived from logs as raw material. The product is characterized with regular forms having parallel sides at right angle to each other, thickness not more than 6 cm and moisture content not to exceed 18 percent. Sawn timber*

AGRICULTURE

kayu bulat, wajib didukung dengan dokumen yang sah.

produced directly from logs must be certified by a legal document.

35. Kayu Lapis adalah panel kayu yang tersusun dari lapisan veneer dibagian luarnya, sedangkan dibagian intinya (core) bisa berupa veneer atau material lain, diikat dengan lem kemudian di-press (ditekan) sedemikian rupa sehingga menjadi panel yang kuat. Termasuk dalam artian ini adalah kayu lapis yang dilapisi lagi dengan material lain.

35. *Plywood is wood panel consisting of layers pressed together in between veneers; the core may be veneer or some other material, bound together with glue and pressed tightly together to make a strong panel. Included to this definition is plywood covered with other materials.*

36. Data populasi ternak bersumber dari Direktorat Jenderal Peternakan dan Kesehatan Hewan Kementerian Pertanian, sedangkan jumlah pemotongan ternak merupakan hasil Survei Laporan Pemotongan Ternak. Pengumpulan data pemotongan ternak dilakukan secara lengkap setiap triwulan di seluruh Rumah Potong Hewan (RPH) dan Tempat Pemotongan Hewan (TPH) yang ada di Indonesia. Pada tahun 2013 jumlah Dokumen RPH/TPH hasil pencacahan yang diolah sebanyak 4.033.

36. *Data of domestic livestock population are obtain from the Directorate General of Livestock and Animal Health Service, while data on the number of animals slaughtered are based on the quarterly survey conducted by BPS. This survey is a complete enumeration on all slaughterhouses and abattoirs in Indonesia. There are 4.033 covered in 2013.*

37. Data statistik perikanan merupakan data sekunder yang bersumber dari Direktorat Jenderal Perikanan Tangkap dan Direktorat Jenderal

37. *Fishery Statistics are secondary data obtained from the Directorate General of Capture Fisheries and*

Budidaya. Statistik perikanan dibedakan atas data Perikanan Tangkap dan Perikanan Budidaya. Perikanan Tangkap diklasifikasikan atas penangkapan ikan di laut dan penangkapan ikan di perairan umum. Perikanan Budidaya diklasifikasikan atas jenis budidaya yaitu budidaya laut, tambak, kolam, karamba, jaring apung, dan sawah.

Directorate General of Aquaculture. Fishery statistics are categorized into capture fisheries and aquaculture. Capture fisheries are further classified into marine capture fisheries and inland open water capture fisheries. Aquaculture are further classified into several types of culture: marine culture, brackish water pond, fresh water pond, cage, floating net, and fish breeding in paddy fields.

38. Rumah Tangga Perikanan Tangkap adalah rumah tangga yang melakukan kegiatan penangkapan ikan/binatang air lainnya/tanaman air dengan tujuan sebagian/seluruh hasilnya untuk dijual.

38. *A capture fishery household is a household conducting activities in catching fishes/other aquatic animals/aquatic plants, for which the products are wholly or partly to be sold.*

39. Rumah Tangga Perikanan Budidaya adalah rumah tangga yang melakukan kegiatan budidaya ikan/binatang air lainnya/tanaman air dengan tujuan sebagian/seluruh hasilnya untuk dijual.

39. *An aquaculture fishery household is a household conducting activities in culturing fishes/other aquatic animals/aquatic plants, for which the products are wholly or partly to be sold. different types of parameters.*

ULASAN

DESCRIPTION

Tanaman Pangan

Produksi padi tahun 2018 adalah 369.331 ton dengan rata-rata produksi 35,60 Kw/Ha. Hasil ini setara dengan beras sebanyak 233.860 ton. Hampir semua kecamatan di Kabupaten Barito Kuala merupakan sentra produksi padi sawah. Selain itu Kabupaten Barito Kuala juga merupakan sentra produksi padi di Provinsi Kalimantan Selatan. Produksi tanaman bahan makanan lainnya pada tahun 2018 yaitu jagung 4.881 ton, kedelai 780 ton, kacang tanah 12 ton, dan ubi kayu 12.521 ton.

Peternakan

Populasi ternak di Kabupaten Barito Kuala tahun 2018 adalah sebagai berikut: populasi sapi potong sebanyak 8.557 ekor, kerbau 1.576 ekor, kambing 1.630 ekor, babi 341 ekor.

Perikanan

Produksi perikanan tangkap di laut pada tahun 2018 adalah sebanyak 3.360 ton. Sedangkan jumlah produksi perikanan tangkap di perairan umum adalah sebanyak 6.511 ton. Untuk produksi budidaya perikanan selama tahun 2018 mencapai 10.050 ton.

Food Crops

The paddies production is 369.331 ton and the average paddies production is 35,60 kw/ha in 2018. This result equivalent with 233.860 ton rice. Almost of districts in Barito Kuala Regency are padiies production centre. Furthermore, Barito Kuala Regency is one of paddies production centre in South Kalimantan. In 2018 production of food crops reached 4.881 ton corn, 780 ton soybean, 12 ton peanut, and 12.521 ton cassava.

Livestock

Livestock population in Barito Kuala Regency in 2018 consist of 8.557 cows, 1.576 buffalos, 1.630 goat, and 341 pigs.

Fishery

The production of fish capture in 2018 is 3.360 ton. Meanwhile the production of fish capture in inland water is 6.511 ton. Another subsector, Aquaculture has been producted up to 10.050 ton fish in 2018.

5.1 TANAMAN PANGAN/*FOOD CROPS*

Tabel 5.1.1 Luas Panen, Produksi, dan Produktivitas Padi Menurut Kecamatan di Kabupaten Barito Kuala, 2018
Harvested Area, Production, and Productivity of Paddy by Subdistrict in Barito Kuala Regency, 2018

	Kecamatan Subdistrict	Luas Panen Harvest-ed Area (ha)	Produksi Production (ton)	Produktivitas Productivity (kw/ha)
	(1)	(2)	(3)	(4)
1	Tabunganen	12 665	45 189	35,68
2	Tamban	7 952	28 352	35,65
3	Mekarsari	6 487	23 005	35,46
4	Anjir Pasar	9 212	32 762	35,56
5	Anjir Muara	7 861	27 832	35,41
6	Alalak	3 630	12 918	35,59
7	Mandastana	5 551	19 890	35,83
8	Jejangkit	4 309	15 354	35,64
9	Belawang	5 872	20 888	35,57
10	Wanaraya	3 066	10 945	35,70
11	Barambai	8 463	30 076	35,54
12	Rantau Badauh	7 933	28 166	35,51
13	Cerbon	5 552	19 810	35,68
14	Bakumpai	4 887	17 543	35,90
15	Marabahan	4 033	14 371	35,63
16	Tabukan	6 005	21 310	35,49
17	Kuripan	260	920	35,39
	Barito Kuala	103 738	369 331	35,60

Sumber/ Source: Dinas Pertanian, Tanaman Pangan dan Hortikultura / Departement of Agriculture, Crop and Holticulture

AGRICULTURE

Tabel 5.1.2 Produksi Padi Setara Beras Menurut Kecamatan di Kabupaten Barito Kuala, 2018
Table Rice Equivalent Production by Subdistrict in Barito Kuala Regency, 2018

	Kecamatan Subdistrict	Produksi Padi Sawah X (ton GKG) Wetland Paddy Production X (ton GKG)	Produksi Padi Sawah Setara Beras (ton) Rice Equivalent Wetland Paddy Production (ton)
	(1)	(2)	(3)
1	Tabunganen	45 189	28 613
2	Tamban	28 352	17 953
3	Mekarsari	23 005	14 567
4	Anjir Pasar	32 762	20 745
5	Anjir Muara	27 832	17 623
6	Alalak	12 918	8 180
7	Mandastana	19 890	12 595
8	Jejangkit	15 354	9 722
9	Belawang	20 888	13 226
10	Wanaraya	10 945	6 931
11	Barambai	30 076	19 044
12	Rantau Badauh	28 166	17 835
13	Cerbon	19 810	12 544
14	Bakumpai	17 543	11 108
15	Marabahan	14 371	9 100
16	Tabukan	21 310	13 493
17	Kuripan	920	582
	Barito Kuala	369 331	233 860

Sumber/ Source: Dinas Pertanian, Tanaman Pangan dan Hortikultura / Departement of Agriculture, Crop and Holticulture

Tabel 5.1.3 Luas Panen, Produksi, dan Produktivitas Jagung dan Kedelai Menurut Kecamatan di Kabupaten Barito Kuala, 2018
Harvested Area, Production, and Productivity of Maize and Soybeans by Subdistrict in Barito Kuala Regency, 2018

Kecamatan Subdistrict	Jagung/Maize			Kedelai/Soybeans		
	Luas Panen Harvest- ed Area (ha)	Produksi Product- ion (ton)	Produktivitas Productivity (kw/ha)	Luas Panen Harvest- ed Area (ha)	Produksi Product- ion (ton)	Produktivitas Productivity (ton/ha)
(1)	(2)	(3)	(4)	(5)	(6)	(7)
1 Tabunganen	2	10	48,18	21	26	12,10
2 Tamban	12	58	48,28	36	43	12,10
3 Mekarsari	2	10	48,18	16	19	12,13
4 Anjir Pasar	205	991	48,34	118	143	12,14
5 Anjir Muara	8	39	48,28	21	26	12,13
6 Alalak	2	10	48,18	17	21	12,11
7 Mandastana	5	24	48,28	21	26	12,13
8 Jejangkit	20	97	48,29	21	26	12,13
9 Belawang	40	193	48,28	19	24	12,12
10 Wanaraya	243	1 176	48,38	71	86	12,16
11 Barambai	6	29	48,30	38	46	12,13
12 Rantau Badauh	102	492	48,28	78	95	12,14
13 Cerbon	80	386	48,22	75	91	12,13
14 Bakumpai	24	116	48,28	15	18	12,11
15 Marabahan	190	919	48,38	49	60	12,13
16 Tabukan	12	58	48,27	19	24	12,13
17 Kuripan	57	275	48,28	6	7	12,11
Barito Kuala	1 010	4 881	48,28	643	780	12,13

Sumber/ Source: Dinas Pertanian, Tanaman Pangan dan Hortikultura / Departement of Agriculture, Crop and Horticulture

AGRICULTURE

Tabel 5.1.4 Luas Lahan Tegal/Kebun, Ladang/Huma, dan Lahan yang Sementara Tidak Diusahakan Menurut Kecamatan di Kabupaten Barito Kuala (hektar), 2018
Area of Tegal/Garden, Fields/Huma, and Temporarily Not Cultivated Land by Subdistrict in Barito Kuala Regency (hectar), 2018

Kecamatan Subdistrict	Tegal/Kebun Tegal/Garden	Ladang/Huma Fields/Huma	Sementara Tidak Diusahakan Temporarily Non Cultivated Land
(1)	(2)	(3)	(4)
1 Tabunganen	601	0	1 688
2 Tamban	0	0	721
3 Mekarsari	2 725	0	570
4 Anjir Pasar	151	0	115
5 Anjir Muara	98	0	30
6 Alalak	834	1 527	229
7 Mandastana	1 129	0	576
8 Jejangkit	283	0	74
9 Belawang	0	0	27
10 Wanaraya	280	0	0
11 Barambai	858	0	24
12 Rantau Badauh	2 310	0	206
13 Cerbon	87	0	0
14 Bakumpai	115	0	0
15 Marabahan	1 130	0	1 544
16 Tabukan	1 900	0	0
17 Kuripan	20	0	1 100
Barito Kuala	12 521	1 527	6 904

Sumber/ Source: Dinas Pertanian, Tanaman Pangan dan Hortikultura / Departement of Agriculture, Crop and Holticulture

Tabel 5.1.5 Luas Panen, Produksi, dan Produktivitas Kacang Tanah dan Kacang Hijau Menurut Kecamatan di Kabupaten Barito Kuala, 2018
Harvested Area, Production, and Productivity of Peanut and Mungbean by Subdistrict in Barito Kuala Regency, 2018

Kecamatan Subdistrict	Kacang Tanah/ <i>Peanut</i>			Kacang Hijau/ <i>Mungbean</i>		
	Luas Panen <i>Harvested Area</i> (ha)	Produksi <i>Production</i> (ton)	Produktivitas <i>Productivity</i> (kw/ha)	Luas Panen <i>Harvested Area</i> (ha)	Produksi <i>Production</i> (ton)	Produktivitas <i>Productivity</i> (kw/ha)
(1)	(2)	(3)	(4)	(5)	(6)	(7)
1 Tabunganen	0	0	0	-	-	-
2 Tamban	0	0	0	-	-	-
3 Mekarsari	0	0	0	-	-	-
4 Anjir Pasar	0	0	0	-	-	-
5 Anjir Muara	0	0	0	-	-	-
6 Alalak	0	0	0	-	-	-
7 Mandastana	0	0	0	-	-	-
8 Jejangkit	0	0	0	-	-	-
9 Belawang	0	0	0	-	-	-
10 Wanaraya	7	9	13,55	-	-	-
11 Barambai	0	0	0	-	-	-
12 Rantau Badauh	0	0	0	-	-	-
13 Cerbon	0	0	0	-	-	-
14 Bakumpai	0	0	0	-	-	-
15 Marabahan	2	3	13,45	-	-	-
16 Tabukan	0	0	0	-	-	-
17 Kuripan	0	0	0	-	-	-
Barito Kuala	9	12	13,50	-	-	-

Sumber/ Source: Dinas Pertanian, Tanaman Pangan dan Hortikultura / Departement of Agriculture, Crop and Holticulture

AGRICULTURE

Tabel 5.1.6 Luas Panen, Produksi, dan Produktivitas Ubi Kayu dan Ubi Jalar Menurut Kecamatan di Kabupaten Barito Kuala, 2018
Table Harvested Area, Production, and Productivity of Cassava and Sweet Potato by Subdistrict in Barito Kuala Regency, 2018

Kecamatan Subdistrict	Ubi Kayu/Cassava			Ubi Jalar/Sweet Potato		
	Luas Panen Harvest- ed Area (ha)	Produksi Product- ion (ton)	Produktivitas Productivity (kw/ha)	Luas Panen Harvest- ed Area (ha)	Produksi Product- ion (ton)	Produktivitas Productivity (kw/ha)
(1)	(2)	(3)	(4)	(5)	(6)	(7)
1 Tabunganen	-	-	-	0	0	0
2 Tamban	-	-	-	0	0	0
3 Mekarsari	156	6 130	392,73	0	0	0
4 Anjir Pasar	11	434	392,64	0	0	0
5 Anjir Muara	3	120	392,64	0	0	0
6 Alalak	4	160	392,65	0	0	0
7 Mandastana	29	1 141	392,64	0	0	0
8 Jejangkit	-	3	-	0	0	0
9 Belawang	2	81	392,57	0	0	0
10 Wanaraya	45	1 769	392,66	0	0	0
11 Barambai	-	3	-	0	0	0
12 Rantau Badauh	25	984	392,65	0	0	0
13 Cerbon	8	317	392,64	0	0	0
14 Bakumpai	2	81	392,57	0	0	0
15 Marabahan	33	1 298	392,68	0	0	0
16 Tabukan	-	-	-	0	0	0
17 Kuripan	-	-	-	0	0	0
Barito Kuala	318	12 521	392,64	0	0	0

Sumber/ Source: Dinas Pertanian, Tanaman Pangan dan Hortikultura / Departement of Agriculture, Crop and Holiculture

Tabel 5.1.7 Luas Lahan Sawah Menurut Kecamatan dan Jenis Pengairan di Kabupaten Barito Kuala (hektar), 2018
Table Area of Wetland by Subdistrict and Type of Irrigation in Barito Kuala Regency, 2018

	Kecamatan Subdistrict	Irigasi Irrigation	Non Irigasi Non Irrigation	Jumlah Total
	(1)	(2)	(3)	(4)
1	Tabunganen	-	9 791	9 791
2	Tamban	281	8 370	8 651
3	Mekarsari	-	5 945	5 945
4	Anjir Pasar	154	7 289	7 443
5	Anjir Muara	154	7 062	7 216
6	Alalak	489	3 610	4 099
7	Mandastana	1 115	9 824	10 939
8	Jejangkit	2 646	11 712	14 358
9	Belawang	1 133	5 606	6 739
10	Wanaraya	-	2 457	2 457
11	Barambai	611	9 130	9 741
12	Rantau Badauh	801	16 856	17 657
13	Cerbon	-	5 551	5 551
14	Bakumpai	-	2 397	2 397
15	Marabahan	50	519	569
16	Tabukan	280	2 960	3 240
17	Kuripan	-	3 244	3 244
	Barito Kuala	7 714	112 323	120 037

Sumber/ Source: Dinas Pertanian, Tanaman Pangan dan Hortikultura / Departement of Agriculture, Crop and Holticulture

AGRICULTURE

5.2 HORTIKULTURA/HORTICULTURE

Tabel 5.2.1 Luas Panen Tanaman Sayuran Menurut Kecamatan dan Jenis Tanaman di Kabupaten Barito Kuala (hektar), 2017-2018
Harvested Area of Vegetables by Subdistrict and Kind of Plant in Barito Kuala Regency (hectare), 2017-2018

Kecamatan Subdistrict	Bawang Merah Shallot		Cabai Chili		Kentang Potato		Kubis Cabbage	
	2017	2018	2017	2018	2017	2018	2017	2018
(1)	(2)	(3)	(4)	(5)	(6)	(7)	(8)	(9)
1 Tabunganen	-	-	-	-	-	-	-	-
2 Tamban	-	-	-	-	-	-	-	-
3 Mekarsari	-	-	-	-	-	-	-	-
4 Anjir Pasar	4	3	141	183	-	-	-	-
5 Anjir Muara	-	-	-	-	-	-	-	-
6 Alalak	-	-	1	-	-	-	-	-
7 Mandastana	-	-	9	11	-	-	-	-
8 Jejangkit	-	1	16	10	-	-	-	-
9 Belawang	-	-	-	-	-	-	-	-
10 Wanaraya	2	-	63	73	-	-	-	-
11 Barambai	-	-	3	6	-	-	-	-
12 Rantau Badauh	-	1	5	4	-	-	-	-
13 Cerbon	-	-	33	24	-	-	-	-
14 Bakumpai	-	-	2	2	-	-	-	-
15 Marabahan	-	-	32	15	-	-	-	-
16 Tabukan	-	-	2	1	-	-	-	-
17 Kuripan	-	-	1	2	-	-	-	-
Barito Kuala	6	5	308	331	-	-	-	-

Lanjutan Tabel/Continued Table 5.2.1

Kecamatan Subdistrict	Petsai <i>Chinese Cabbage</i>		Tomat <i>Tomato</i>		Wortel <i>Carrot</i>	
	2017	2018	2017	2018	2017	2018
(1)	(10)	(11)	(12)	(13)	(14)	(15)
1 Tabunganen	-	-	-	-	-	-
2 Tamban	-	-	-	-	-	-
3 Mekarsari	-	-	-	-	-	-
4 Anjir Pasar	1	-	20	14	-	-
5 Anjir Muara	-	-	-	-	-	-
6 Alalak	-	-	-	-	-	-
7 Mandastana	-	-	5	1	-	-
8 Jejangkit	-	-	5	-	-	-
9 Belawang	-	-	-	-	-	-
10 Wanaraya	-	-	27	19	-	-
11 Barambai	-	-	-	-	-	-
12 Rantau Badauh	-	-	-	-	-	-
13 Cerbon	-	-	10	14	-	-
14 Bakumpai	-	-	-	-	-	-
15 Marabahan	-	-	7	4	-	-
16 Tabukan	-	-	-	-	-	-
17 Kuripan	-	-	-	1	-	-
Barito Kuala	1	-	74	53	-	-

Sumber/ Source: BPS, Statistik Pertanian Hortikultura SPH-SBS/ BPS-Statistics Indonesia, Agricultural Statistic for Horticulture SPH-SBS

AGRICULTURE

Tabel 5.2.2 Produksi Tanaman Sayuran Menurut Kecamatan dan Jenis Tanaman di Kabupaten Barito Kuala (kuintal), 2017-2018
Table Production of Vegetables by Subdistrict and Kind of Plant in Barito Kuala Regency (quintal), 2017-2018

Kecamatan Subdistrict	Bawang Merah Shallot		Cabai Chili		Kentang Potato		Kubis Cabbage	
	2017	2018	2017	2018	2017	2018	2017	2018
(1)	(2)	(3)	(4)	(5)	(6)	(7)	(8)	(9)
1 Tabunganen	-	-	-	-	-	-	-	-
2 Tamban	-	-	-	-	-	-	-	-
3 Mekarsari	-	-	-	-	-	-	-	-
4 Anjir Pasar	382	202	2 445	3 086	-	-	-	-
5 Anjir Muara	-	-	-	-	-	-	-	-
6 Alalak	-	-	5	-	-	-	-	-
7 Mandastana	-	-	53	116	-	-	-	-
8 Jejangkit	-	2	94	59	-	-	-	-
9 Belawang	-	-	-	-	-	-	-	-
10 Wanaraya	75	-	4 173	5 225	-	-	-	-
11 Barambai	-	-	54	91	-	-	-	-
12 Rantau Badauh	-	80	23	16	-	-	-	-
13 Cerbon	-	-	276	262	-	-	-	-
14 Bakumpai	-	-	6	17	-	-	-	-
15 Marabahan	-	-	355	286	-	-	-	-
16 Tabukan	-	-	8	3	-	-	-	-
17 Kuripan	-	-	4	16	-	-	-	-
Barito Kuala	457	284	7 496	9 177	-	-	-	-

Lanjutan Tabel/Continued Table 5.2.2

Kecamatan Subdistrict	Petsai Chinese Cabbage		Tomat Tomato		Wortel Carrot	
	2017	2018	2017	2018	2017	2018
(1)	(10)	(11)	(12)	(13)	(14)	(15)
1 Tabunganen	-	-	-	-	-	-
2 Tamban	-	-	-	-	-	-
3 Mekarsari	-	-	-	-	-	-
4 Anjir Pasar	-	-	274	264	-	-
5 Anjir Muara	-	-	-	-	-	-
6 Alalak	-	-	-	-	-	-
7 Mandastana	-	-	30	7	-	-
8 Jejangkit	-	-	22	-	-	-
9 Belawang	-	-	-	-	-	-
10 Wanaraya	-	-	2 378	1 742	-	-
11 Barambai	-	-	-	-	-	-
12 Rantau Badauh	-	-	-	-	-	-
13 Cerbon	-	-	94	157	-	-
14 Bakumpai	-	-	-	-	-	-
15 Marabahan	-	-	109	96	-	-
16 Tabukan	-	-	-	-	-	-
17 Kuripan	-	-	-	7	-	-
Barito Kuala	0,0	0,0	2 907	2 273	0,0	0,0

Sumber/ Source: BPS, Statistik Pertanian Hortikultura SPH-SBS/ BPS-Statistics Indonesia, Agricultural Statistic for Horticulture SPH-SBS

AGRICULTURE

Tabel 5.2.3 Luas Panen Tanaman Sayuran dan Buah-buahan Semusim Menurut Jenis Tanaman di Kabupaten Barito Kuala (ha), 2015-2018
Harvested of Fruits of Seasonal Vegetables and Fruits by Kind of Fruit in Barito Kuala Regency (ha), 2015-2018

Jenis Tanaman Kind of Plants	2015	2016	2017	2018
(1)	(2)	(3)	(4)	(5)
Sayuran/ Vegetables
Bawang Daun/ Wlech Onion	60	58
Bawang Merah/ Shallot	6	5
Bawang Putih/ Garlic	–	–
Bayam/ Spinach	9	6
Buncis/ Green Bean	5	14
Cabai Besar/ Chili (Capsicum Annum)	103	142
Cabai Rawit/ Chili (Capsicum Frutescens)	205	189
Cabai/ Chili	308	331
Jamur/ Mushroom	–	–
Kacang Merah/ Red Bean	–	–
Kacang Panjang/ Yardlong Bean	105	163
Kangkung/ Kangkong	11	11
Kembang Kol/ Cauliflower	–	–
Kentang/ Potato	–	–
Ketimun/ Cucumber	78	85
Kubis/ Cabbage	–	–
Labu Siam/ Chayote	–	–
Lobak/ Radish	–	–
Paprika/ Bell Pepper	–	–
Petsai/ Chinese Cabbage	1	–
Terung/ Eggplant	76	40
Tomat/ Tomato	74	53
Wortel/ Carrot	–	–
Buah-buahan/ Fruits
Blewah/ Cantaloupe	–	–
Melon/ Melon	1	1
Semangka/ Watermelon	49	25
Stroberi/ Strawberry	–	–

Sumber/ Source: BPS, Statistik Pertanian Hortikultura SPH-SBS/ BPS-Statistics Indonesia, Agricultural Statistic for Horticulture SPH-SBS

Tabel 5.2.4 Produksi Tanaman Sayuran dan Buah-buahan Semusim Menurut Jenis Tanaman di Kabupaten Barito Kuala (kuintal), 2015-2018
Table Production of Seasonal Vegetables and Fruits by Kind of Fruit in Barito Kuala Regency (quintal), 2015-2018

Jenis Tanaman Kind of Plants	2015	2016	2017	2018
(1)	(2)	(3)	(4)	(5)
Sayuran/ Vegetables
Bawang Daun/ Wlech Onion	2 509	1 996
Bawang Merah/ Shallot	457	284
Bawang Putih/ Garlic	–	–
Bayam/ Spinach	87	43
Buncis/ Green Bean	57	179
Cabai Besar/ Chili (Capsicum Annum)	2 559	4 091
Cabai Rawit/ Chili (Capsicum Frutescens)	4 937	5 086
Cabai/ Chili	7 496	9 177
Jamur/ Mushroom	–	–
Kacang Merah/ Red Bean	–	–
Kacang Panjang/ Yardlong Bean	4 856	4 725
Kangkung/ Kangkong	73	71
Kembang Kol/ Cauliflower	–	–
Kentang/ Potato	–	–
Ketimun/ Cucumber	3 950	3 029
Kubis/ Cabbage	–	–
Labu Siam/ chayote	–	–
Lobak/ Radish	–	–
Paprika/ Bell Pepper	–	–
Petsai/ Chinese Cabbage	18	–
Terung/ Eggplant	3 284	1 932
Tomat/ Tomato	2 907	2 273
Wortel/ Carrot	–	–
Buah-buahan/ Fruits
Blewah/ Cantaloupe	–	–
Melon/ Melon	150	10
Semangka/ Watermelon	2 070	1 400
Stroberi/ Strawberry	–	–

Sumber/ Source: BPS, Statistik Pertanian Hortikultura SPH-SBS/ BPS-Statistics Indonesia, Agricultural Statistic for Horticulture SPH-SBS

AGRICULTURE

Tabel 5.2.5 Luas Panen Tanaman Biofarmaka Menurut Kecamatan dan Jenis Tanaman di Kabupaten Barito Kuala (m²), 2017 dan 2018
Harvested Area of Medicinal Plants by Subdistrict and Kind of Plants in Barito Kuala Regency (m²), 2017 and 2018

Kecamatan Subdistrict	Jahe/Ginger		Laos/Lengkuas/Galanga	
	2017	2018	2017	2018
(1)	(2)	(3)	(4)	(5)
1 Tabunganen	-	-	-	-
2 Tamban	-	-	12 088	8 811
3 Mekarsari	94	83	630	546
4 Anjir Pasar	55	28	92	20
5 Anjir Muara	-	-	-	-
6 Alalak	-	-	-	-
7 Mandastana	3	7	2	4
8 Jejangkit	-	-	-	-
9 Belawang	-	-	-	-
10 Wanaraya	22	25	-	-
11 Barambai	130	265	325	491
12 Rantau Badauh	5	15	-	-
13 Cerbon	60	330	85	330
14 Bakumpai	-	-	-	-
15 Marabahan	-	-	-	-
16 Tabukan	-	-	-	-
17 Kuripan	-	15	-	10
Barito Kuala	369	768	13 222	10 212

Lanjutan Tabel/Continued Table 5.2.5

Kecamatan Subdistrict	Kencur/ <i>East Indian Galangal</i>		Kunyit/ <i>Turmeric</i>	
	2017	2018	2017	2018
(1)	(2)	(3)	(4)	(5)
1 Tabunganen	-	-	-	-
2 Tamban	-	-	-	-
3 Mekarsari	171	172	203	117
4 Anjir Pasar	90	22	7	7
5 Anjir Muara	-	-	-	-
6 Alalak	-	-	-	-
7 Mandastana	3	6	4	4
8 Jejangkit	-	-	-	-
9 Belawang	-	-	-	-
10 Wanaraya	27	20	15	25
11 Barambai	150	238	150	243
12 Rantau Badauh	7	11	12	8
13 Cerbon	35	220	50	240
14 Bakumpai	-	-	-	-
15 Marabahan	-	-	-	-
16 Tabukan	-	-	-	-
17 Kuripan	-	-	-	7
Barito Kuala	483	689	441	651

Sumber/ Source: BPS, Statistik Pertanian Hortikultura SPH-SBS/ BPS-Statistics Indonesia, Agricultural Statistic for Horticulture SPH-SBS

AGRICULTURE

Tabel 5.2.6 Produksi Tanaman Biofarmaka Menurut Kecamatan dan Jenis Tanaman di Kabupaten Barito Kuala (kg), 2017 dan 2018

Production of Medicinal Plants by Subdistrict and Kind of Plants in Barito Kuala Regency (kg), 2017 and 2018

Kecamatan Subdistrict	Jahe/Ginger		Laos/Lengkuas/Galanga	
	2017	2018	2017	2018
(1)	(2)	(3)	(4)	(5)
1 Tabunganan	-	-	-	-
2 Tamban	-	-	15 616	19 103
3 Mekarsari	45	97	265	273
4 Anjir Pasar	55	52	124	55
5 Anjir Muara	-	-	-	-
6 Alalak	-	-	-	-
7 Mandastana	12	5	7	2
8 Jejangkit	-	-	-	-
9 Belawang	-	-	-	-
10 Wanaraya	115	141	-	-
11 Barambai	126	306	451	345
12 Rantau Badauh	29	30	-	-
13 Cerbon	260	900	449	970
14 Bakumpai	-	-	-	-
15 Marabahan	-	-	-	-
16 Tabukan	-	-	-	-
17 Kuripan	-	20	-	15
Barito Kuala	642	1 551	16 912	20 763

Lanjutan Tabel/Continued Table 5.2.6

Kecamatan Subdistrict	Kencur/ <i>East Indian Galangal</i>		Kunyit/ <i>Turmeric</i>	
	2017	2018	2017	2018
(1)	(2)	(3)	(4)	(5)
1 Tabunganen	-	-	-	-
2 Tamban	-	-	-	-
3 Mekarsari	85	185	124	161
4 Anjir Pasar	82	53	26	15
5 Anjir Muara	-	-	-	-
6 Alalak	-	-	-	-
7 Mandastana	10	5	14	4
8 Jejangkit	-	-	-	-
9 Belawang	-	-	-	-
10 Wanaraya	65	84	36	162
11 Barambai	193	121	235	127
12 Rantau Badauh	31	16	15	26
13 Cerbon	141	311	136	720
14 Bakumpai	-	-	-	-
15 Marabahan	-	-	-	-
16 Tabukan	-	-	-	-
17 Kuripan	-	-	-	10
Barito Kuala	607	775	586	1225

Sumber/ Source: BPS, Statistik Pertanian Hortikultura SPH-SBS/ BPS-Statistics Indonesia, Agricultural Statistic for Horticulture SPH-SBS

AGRICULTURE

Tabel 5.2.7 Luas Panen Tanaman Biofarmaka Menurut Jenis Tanaman di Kabupaten Barito Kuala (m²), 2017 dan 2018
Table **Harvested Area of Medicinal Plants by Kind of Plants in Barito Kuala Regency (m²), 2017 and 2018**

Jenis Tanaman <i>Kind of Plants</i>	2015	2016	2017	2018
(1)	(2)	(3)	(4)	(5)
Dlingo/Dringo/ Sweet Root/Calamus	–	–
Jahe/ Ginger	369	768
Kapulaga/ Java Cardamon	–	–
Keji Beling/Kecibeling/ Strobilanthes crispa	–	–
Kencur/ East Indian Galangal	483	689
Kunyit/ Turmeric	441	651
Laos/Lengkuas/ Galanga	13 222	10 212
Lempuyang/ Zingiber Aromaticum	3	4
Lidah Buaya/ Oliviera	36	–
Mahkota Dewa/ God's Crown	96	9
Mengkudu/Pace/ Indian Mulberry	40	–
Sambiloto/ King of Bitter	–	–
Temuireng/ Black Turmeric	–	–
Temukunci/ Chinese Keys	–	–
Temulawak/ Java Turmeric	501	616

Sumber/ Source: BPS, Statistik Pertanian Hortikultura SPH-SBS/ BPS-Statistics Indonesia, Agricultural Statistic for Horticulture SPH-SBS

Tabel 5.2.8 Produksi Tanaman Biofarmaka Menurut Jenis Tanaman di Kabupaten Barito Kuala (kg), 2017 dan 2018
Table Production of Medicinal Plants by Kind of Plants in Barito Kuala Regency (kg), 2017 and 2018

Jenis Tanaman Kind of Plants	2015	2016	2017	2018
(1)	(2)	(3)	(4)	(5)
Dlingo/Dringo/ Sweet Root/Calamus	–	–
Jahe/ Ginger	642	1 551
Kapulaga/ Java Cardamon	–	–
Keji Beling/Kecibeling/ Strobilanthes crispa	–	–
Kencur/ East Indian Galangal	607	775
Kunyit/ Turmeric	586	1 225
Laos/Lengkuas/ Galanga	16 912	20 763
Lempuyang/ Zingiber Aromaticum	8	4
Lidah Buaya/ Oliviera	19	–
Mahkota Dewa/ God's Crown	1 176	190
Mengkudu/Pace/ Indian Mulberry	300	–
Sambiloto/ King of Bitter	–	–
Temuireng/ Black Turmeric	–	–
Temukunci/ Chinese Keys	–	–
Temulawak/ Java Turmeric	874	484

Sumber/ Source: BPS, Statistik Pertanian Hortikultura SPH-SBS/ BPS-Statistics Indonesia, Agricultural Statistic for Horticulture SPH-SBS

AGRICULTURE

Tabel 5.2.9 Luas Panen Tanaman Hias Menurut Kecamatan dan Jenis Tanaman di Kabupaten Barito Kuala (m²), 2017 dan 2018
Table *Harvested Area of Ornamental Plants by Subdistrict and Kind of Plants in Barito Kuala Regency (m²), 2017 and 2018*

Kecamatan Subdistrict	Anggrek/ <i>Orchid</i>		Krisan/ <i>Chrysantemum</i>	
	2017	2018	2017	2018
(1)	(2)	(3)	(4)	(5)
1 Tabunganan	-	-	-	-
2 Tamban	-	-	-	-
3 Mekarsari	-	-	-	-
4 Anjir Pasar	-	-	-	-
5 Anjir Muara	-	-	-	-
6 Alalak	-	-	-	-
7 Mandastana	-	-	-	-
8 Jejangkit	-	-	-	-
9 Belawang	-	-	-	-
10 Wanaraya	-	-	-	-
11 Barambai	-	-	-	-
12 Rantau Badauh	-	-	-	-
13 Cerbon	-	-	-	-
14 Bakumpai	-	-	-	-
15 Marabahan	-	-	-	-
16 Tabukan	-	-	-	-
17 Kuripan	-	-	-	-
Barito Kuala	-	-	-	-

Lanjutan Tabel/Continued Table 5.2.9

Kecamatan Subdistrict	Mawar/Rose		Sedap Malam/Tuberose		
	2017	2018	2017	2018	
(1)	(2)	(3)	(4)	(5)	
1	Tabunganen	-	-	-	-
2	Tamban	-	-	-	-
3	Mekarsari	-	-	-	-
4	Anjir Pasar	-	-	-	-
5	Anjir Muara	-	-	-	-
6	Alalak	-	-	-	-
7	Mandastana	-	-	-	-
8	Jejangkit	-	-	-	-
9	Belawang	-	-	-	-
10	Wanaraya	-	-	-	-
11	Barambai	-	-	-	-
12	Rantau Badauh	-	-	-	-
13	Cerbon	-	-	-	-
14	Bakumpai	-	-	-	-
15	Marabahan	-	-	-	-
16	Tabukan	-	-	-	-
17	Kuripan	-	-	-	-
Barito Kuala		-	-	-	-

Sumber/ Source: BPS, Statistik Pertanian Hortikultura SPH-SBS/ BPS-Statistics Indonesia, Agricultural Statistic for Horticulture SPH-SBS

AGRICULTURE

Tabel 5.2.10 Produksi Tanaman Hias Menurut Kecamatan dan Jenis Tanaman di Kabupaten Barito Kuala (tangkai), 2017 dan 2018

Production of Ornamental Plants by Subdistrict and Kind of Plants in Barito Kuala Regency (stalks), 2017 and 2018

Kecamatan Subdistrict	Anggrek/ <i>Orchid</i>		Krisan/ <i>Chrysantemum</i>	
	2017	2018	2017	2018
(1)	(2)	(3)	(4)	(5)
1 Tabunganan	-	-	-	-
2 Tamban	-	-	-	-
3 Mekarsari	-	-	-	-
4 Anjir Pasar	-	-	-	-
5 Anjir Muara	-	-	-	-
6 Alalak	-	-	-	-
7 Mandastana	-	-	-	-
8 Jejangkit	-	-	-	-
9 Belawang	-	-	-	-
10 Wanaraya	-	-	-	-
11 Barambai	-	-	-	-
12 Rantau Badauh	-	-	-	-
13 Cerbon	-	-	-	-
14 Bakumpai	-	-	-	-
15 Marabahan	-	-	-	-
16 Tabukan	-	-	-	-
17 Kuripan	-	-	-	-
Barito Kuala	-	-	-	-

Lanjutan Tabel/Continued Table 5.2.10

Kecamatan Subdistrict	Mawar/Rose		Sedap Malam/Tuberose		
	2017	2018	2017	2018	
(1)	(2)	(3)	(4)	(5)	
1	Tabunganen	-	-	-	-
2	Tamban	-	-	-	-
3	Mekarsari	-	-	-	-
4	Anjir Pasar	-	-	-	-
5	Anjir Muara	-	-	-	-
6	Alalak	-	-	-	-
7	Mandastana	-	-	-	-
8	Jejangkit	-	-	-	-
9	Belawang	-	-	-	-
10	Wanaraya	-	-	-	-
11	Barambai	-	-	-	-
12	Rantau Badauh	-	-	-	-
13	Cerbon	-	-	-	-
14	Bakumpai	-	-	-	-
15	Marabahan	-	-	-	-
16	Tabukan	-	-	-	-
17	Kuripan	-	-	-	-
Barito Kuala		-	-	-	-

Sumber/ Source: BPS, Statistik Pertanian Hortikultura SPH-SBS/ BPS-Statistics Indonesia, Agricultural Statistic for Horticulture SPH-SBS

AGRICULTURE

Tabel 5.2.11 Luas Panen Tanaman Hias Menurut Jenis Tanaman di Kabupaten Barito Kuala (m²), 2017 dan 2018
Table Harvested Area of Ornamental Plants by Kind of Plant in Barito Kuala Regency (m²), 2017 and 2018

Jenis Tanaman <i>Kind of Plants</i>	2015	2016	2017	2018
(1)	(2)	(3)	(4)	(5)
Adenium (Kamboja Jepang)/ Adenium obesum	-	-	-	-
Aglaonema/ Chinese evergreens	-	-	-	-
Anggrek/ Orchid	-	-	-	-
Anthurium Bunga/ Flamingo Lily Flower	-	-	-	-
Anthurium Daun/ Laceleaf	-	-	-	-
Anyelir/ Carnation	-	-	-	-
Caladium/ Heart of Jesus	-	-	-	-
Cordyline/ Cordyline	-	-	-	-
Diffenbachia/ Dumb canes	-	-	-	-
Dracaena/ Dracaena	-	-	-	-
Euphorbia/ Spurges	-	-	-	-
Gladiol/ Gladiol	-	-	-	-
Herbras/ Gerbera	-	-	-	-
Krisan/ Chrysantemum	-	-	-	-
Mawar/ Rose	-	-	-	-
Melati/ Jasmine	-	-	-	-
Monstera/ Swiss cheese plant	-	-	-	-
Pakis/ Fern	-	-	-	-
Palem/ Palm	-	-	-	-
Pedang-pedangan/ Sansevieria	-	-	-	-
Pisang-pisangan/ Heliconia	-	-	-	-
Philodendron/ Philodendron	-	-	-	-
Sedap Malam/ Tuberose	-	-	-	-
Soka/ Ixora	-	-	-	-
Adenium (Kamboja Jepang)/ Adenium obesum	-	-	-	-

Sumber/ Source: BPS, Statistik Pertanian Hortikultura SPH-SBS/ BPS-Statistics Indonesia, Agricultural Statistic for Horticulture SPH-SBS

Tabel 5.2.12 Produksi Tanaman Hias Menurut Jenis Tanaman di Kabupaten Barito Kuala (tangkai), 2017 dan 2018
Table Production of Ornamental Plants by Kind of Plant in Barito Kuala Regency (stalks), 2017 and 2018

Jenis Tanaman Kind of Plants	2015	2016	2017	2018
(1)	(2)	(3)	(4)	(5)
Adenium (Kamboja Jepang)/ Adenium obesum	-	-	-	-
Aglaonema/ Chinese evergreens	-	-	-	-
Anggrek/ Orchid	-	-	-	-
Anthurium Bunga/ Flamingo Lily Flower	-	-	-	-
Anthurium Daun/ Laceleaf	-	-	-	-
Anyelir/ Carnation	-	-	-	-
Caladium/ Heart of Jesus	-	-	-	-
Cordyline/ Cordyline	-	-	-	-
Diffenbachia/ Dumb canes	-	-	-	-
Dracaena/ Dracaena	-	-	-	-
Euphorbia/ Spurges	-	-	-	-
Gladiol/ Gladiol	-	-	-	-
Herbras/ Gerbera	-	-	-	-
Krisan/ Chrysantemum	-	-	-	-
Mawar/ Rose	-	-	-	-
Melati/ Jasmine	-	-	-	-
Monstera/ Swiss cheese plant	-	-	-	-
Pakis/ Fern	-	-	-	-
Palem/ Palm	-	-	-	-
Pedang-pedangan/ Sansevieria	-	-	-	-
Pisang-pisangan/ Heliconia	-	-	-	-
Philodendron/ Philodendron	-	-	-	-
Sedap Malam/ Tuberose	-	-	-	-
Soka/ Ixora	-	-	-	-
Adenium (Kamboja Jepang)/ Adenium obesum	-	-	-	-

Sumber/ Source: BPS, Statistik Pertanian Hortikultura SPH-SBS/ BPS-Statistics Indonesia, Agricultural Statistic for Horticulture SPH-SBS

Tabel 5.2.13 Produksi Buah-Buahan Menurut Kecamatan dan Jenis Buah di Kabupaten Barito Kuala (kuintal), 2017-2018
Table Production of Fruits by Subdistrict and Kind of Plant in Barito Kuala Regency (quintal), 2017-2018

	Kecamatan Subdistrict	Mangga Mango		Durian Durian		Jeruk Orange	
		2017	2018	2017	2018	2017	2018
	(1)	(2)	(3)	(4)	(5)	(6)	(7)
1	Tabunganen	151	334	-	-	509	530
2	Tamban	1 036	1 065	-	-	7 424	3 667
3	Mekarsari	608	370	-	-	1 084	1 483
4	Anjir Pasar	3 312	2 910	2	-	2 922	2 600
5	Anjir Muara	21 347	20 330	-	10	8 095	7 646
6	Alalak	2 353	1 578	30	4	55 294	26 583
7	Mandastana	395	598	-	-	301 310	200 232
8	Jejangkit	-	-	-	-	277	1 607
9	Belawang	2 060	865	135	-	100 229	201 180
10	Wanaraya	690	562	62	31	30 913	23 470
11	Barambai	620	533	53	97	209 669	217 892
12	Rantau Badauh	2 655	3 559	1 119	252	87 883	132 952
13	Cerbon	1 050	900	45	93	48 650	38 547
14	Bakumpai	881	1 444	22	32	16 084	9 182
15	Marabahan	918	2 367	2	5	41 201	69 018
16	Tabukan	308	230	62	80	3 656	2 050
17	Kuripan	15	109	-	-	226	336
	Barito Kuala	38 399	37 754	1 532	604	915 426	938 975

Lanjutan Tabel/Continued Table 5.2.13

Kecamatan Subdistrict	Pisang <i>Banana</i>		Pepaya <i>Papaya</i>		Salak <i>Salacca</i>	
	2017	2018	2017	2018	2017	2018
(1)	(8)	(9)	(10)	(11)	(12)	(12)
1 Tabunganen	481	462	-	-	-	-
2 Tamban	7 165	5 992	-	-	-	-
3 Mekarsari	1 263	117	30	13	137	40
4 Anjir Pasar	1 818	1 217	170	76	-	-
5 Anjir Muara	300	205	42	24	2	1
6 Alalak	946	757	48	55	-	-
7 Mandastana	137	94	50	42	-	-
8 Jejangkit	-	-	-	-	-	-
9 Belawang	2 128	1 305	390	249	-	-
10 Wanaraya	15 477	9 842	273	73	-	1
11 Barambai	857	912	125	27	-	-
12 Rantau Badauh	1 706	1 274	-	61	-	-
13 Cerbon	440	422	96	50	-	4
14 Bakumpai	190	121	33	12	-	-
15 Marabahan	1 702	951	69	17	-	-
16 Tabukan	176	55	14	2	-	-
17 Kuripan	43	46	15	21	-	-
Barito Kuala	34 829	23 772	1 355	722	139	46

Sumber/Source: BPS, Statistik Pertanian Hortikultura SPH-SBS/ BPS-Statistics Indonesia, Agricultural Statistic for Horticulture SPH-SBS

AGRICULTURE

Tabel 5.2.14 Produksi Buah-Buahan Tanaman Sayuran Tahunan Menurut Jenis Tanaman di Kabupaten Barito Kuala (ton), 2015-2018
Table **Production of Annual Fruits and Vegetables by Kind of Fruit in Barito Kuala Regency (ton), 2015-2018**

Jenis Tanaman <i>Kind of Plants</i>	2015	2016	2017	2018
(1)	(2)	(3)	(4)	(5)
Buah-Buahan/ Fruits:		
Alpukat/ Avocado			15	48
Anggur/ Grape			–	0
Apel/ Apple			–	0
Belimbing/ Star Fruit			1 350	1 321
Duku/Langsak/Kokosan/ Duku			–	0
Durian/ Durian			1 532	604
Jambu Air/ Rose Apple			231	325
Jambu Biji/ Guava			2 981	2 027
Jeruk Besar/ Pomelo			467	267
Jeruk Siam/Kepron/ Tangerine/Orange			915 426	938 975
Jeruk/ Orange (Tangerine + Pomelo)			915 893	939 242
Mangga/ Mango			38 399	37 754
Manggis/ Mangosteen			12	36
Markisa/ Marquisa			–	0
Nangka/Cempedak/ Jack Fruit			6 925	5 396
Nenas/ Pineapple			111 443	113 712
Pepaya/ Papaya			1 355	722
Pisang/ Banana			34 829	23 772
Rambutan/ Rambutan			43 405	31 086
Salak/ Salacca			139	46
Sawo/Sapodilla/ Star Apple			603	647
Sirsak/ Soursop			1 617	651
Sukun/ Bread Fruit			458	298
Sayuran/ Vegetables		
Jengkol/ Jengkol			–	7
Melinjo/ Melinjo			7	41
Petai/ Twisted Cluster Bean			1 248	592

Sumber/ Source: BPS, Statistik Pertanian Hortikultura SPH-SBS/ BPS-Statistics Indonesia, Agricultural Statistic for Horticulture SPH-SBS

5.3 PERKEBUNAN/*ESTATE CROPS*

Tabel 5.3.1 Luas Areal Tanaman Perkebunan Menurut Kecamatan dan Jenis Tanaman di Kabupaten Barito Kuala (ha), 2017 dan 2018
Table
Planted Area of Estate Crops by Subdistrict and Type in Barito Kuala Regency (ha), 2017 and 2018

Kecamatan Subdistrict	Kelapa Sawit Oil Palm		Kelapa Coconut		Karet Rubber		Kopi Coffee	
	2017	2018	2017	2018	2017	2018	2017	2018
(1)	(2)	(3)	(4)	(5)	(6)	(7)	(8)	(9)
1 Tabunganen	0	120	1 549	1 840	0	5	-	-
2 Tamban	127	129	2 978	2 978	37	37	-	-
3 Mekarsari	0	0	5 068	4 000	97	150	-	-
4 Anjir Pasar	10	40	211	204	481	406	-	-
5 Anjir Muara	130	130	473	473	25	25	-	-
6 Alalak	98	98	263	263	8	6	-	-
7 Mandastana	70	85	147	157	8	12	-	-
8 Jejangkit	74	74	104	97	61	61	-	-
9 Belawang	316	350	5	5	3	4	-	-
10 Wanaraya	1 390	1 390	35	35	1 126	1 126	-	-
11 Barambai	55	277	395	395	430	430	-	-
12 Rantau Badauh	160	160	4	4	50	50	-	-
13 Cerbon	95	115	43	43	35	35	-	-
14 Bakumpai	55	75	11	12	20	20	-	-
15 Marabahan	314	652	14	15	390	426	-	-
16 Tabukan	30	30	23	23	35	35	-	-
17 Kuripan	200	250	-	-	4	4	-	-
Barito Kuala	3 124	3 975	11 323	10 545	2 810	2 832		-

AGRICULTURE

Lanjutan Tabel/*Continued Table 5.3.1*

	Kecamatan <i>Subdistrict</i>	Kakao/ <i>Cacao</i>		Tebu/ <i>Sugar Cane</i>		Teh/ <i>Tea</i>	
		2017	2018	2017	2018	2017	2018
		(10)	(11)	(12)	(13)	(14)	(15)
1	Tabunganen	-	-	-	-	-	-
2	Tamban	-	-	-	-	-	-
3	Mekarsari	-	-	-	-	-	-
4	Anjir Pasar	-	-	-	-	-	-
5	Anjir Muara	-	-	-	-	-	-
6	Alalak	-	-	-	-	-	-
7	Mandastana	-	-	-	-	-	-
8	Jejangkit	-	-	-	-	-	-
9	Belawang	-	-	-	-	-	-
10	Wanaraya	-	-	-	-	-	-
11	Barambai	-	-	-	-	-	-
12	Rantau Badauh	-	-	-	-	-	-
13	Cerbon	-	-	-	-	-	-
14	Bakumpai	-	-	-	-	-	-
15	Marabahan	-	-	-	-	-	-
16	Tabukan	-	-	-	-	-	-
17	Kuripan	-	-	-	-	-	-
	Barito Kuala		-	-	-	-	-

Lanjutan Tabel/*Continued Table 5.3.1*

	Kecamatan <i>Subdistrict</i>	Tembakau/ <i>Tobacco</i>		Sagu/ <i>Sago</i>		Purun/ <i>Purun Grass</i>	
		2017	2018	2017	2018	2017	2018
		(1)	(16)	(17)	(18)	(19)	(20)
1	Tabunganen	-	-	0	0	0	0
2	Tamban	-	-	0	1	0	0
3	Mekarsari	-	-	0	0	0	0
4	Anjir Pasar	-	-	12	37	3	3
5	Anjir Muara	-	-	1 401	1 000	0	0
6	Alalak	-	-	0	0	0	0
7	Mandastana	-	-	19	19	2	2
8	Jejangkit	-	-	0	0	82	82
9	Belawang	-	-	0	0	0	0
10	Wanaraya	-	-	0	0	0	0
11	Barambai	-	-	0	0	0	0
12	Rantau Badauh	-	-	3	3	0	0
13	Cerbon	-	-	82	85	10	13
14	Bakumpai	-	-	40	50	348	348
15	Marabahan	-	-	0	0	0	0
16	Tabukan	-	-	0	0	60	100
17	Kuripan	-	-	93	120	320	420
	Barito Kuala	-	-	1 650	1 315	803	968

Sumber/ Source:

Dinas Perkebunan dan Peternakan Kabupaten Barito Kuala/ *Livestock Service of Barito Kuala Regency*

AGRICULTURE

Tabel 5.3.2 **Produksi Tanaman Perkebunan Menurut Kecamatan dan Jenis Tanaman di Kabupaten Barito Kuala (ton), 2017 dan 2018**
Production of Estate Crops by Subdistrict and Type in Barito Kuala Regency (ton), 2017 and 2018

Kecamatan Subdistrict	Kelapa Sawit <i>Oil Palm</i>		Kelapa <i>Coconut</i>		Karet <i>Rubber</i>		Kopi <i>Coffee</i>	
	2017	2018	2017	2018	2017	2018	2017	2018
(1)	(2)	(3)	(4)	(5)	(6)	(7)	(8)	(9)
1 Tabunganen	-	-	567,30	336,34	-	-	-	-
2 Tamban	87,47	114,12	935,20	908,31	5,27	9,14	-	-
3 Mekarsari	-	-	2 209,74	515,12	-	0,01	-	-
4 Anjir Pasar	39,76	59,45	133,60	119,88	119,73	112,01	-	-
5 Anjir Muara	119,28	118,56	239,14	277,43	3,77	3,81	-	-
6 Alalak	11,93	57,93	102,87	88,37	-	13,83	-	-
7 Mandastana	139,16	260,54	0,67	0,69	-	2,29	-	-
8 Jejangkit	59,64	58,17	46,76	44,53	1,51	1,52	-	-
9 Belawang	67,59	92,11	56,78	56,17	31,63	32,00	-	-
10 Wanaraya	755,44	1 866,18	16,70	17,13	330,57	336,04	-	-
11 Barambai	39,76	131,85	2,67	2,74	8,28	34,29	-	-
12 Rantau Badauh	159,04	135,68	13,36	17,13	9,79	9,14	-	-
13 Cerbon	59,64	96,98	207,08	219,20	6,78	83,06	-	-
14 Bakumpai	-	92,05	3,34	4,11	-	-	-	-
15 Marabahan	453,26	782,87	2,67	2,74	148,34	115,06	-	-
16 Tabukan	-	21,39	8,02	8,22	-	-	-	-
17 Kuripan	-	0,06	-	-	-	-	-	-
Barito Kuala	1 991,98	3 887,92	4 546,41	2 618,07	665,65	752,22	-	-

Lanjutan Tabel/*Continued Table 5.3.2*

	Kecamatan <i>Subdistrict</i>	Kakao/ <i>Cacao</i>		Tebu/ <i>Sugar Cane</i>		Teh/ <i>Tea</i>	
		2017	2018	2017	2018	2017	2018
		(1)	(10)	(11)	(12)	(13)	(14)
1	Tabunganen	-	-	-	-	-	-
2	Tamban	-	-	-	-	-	-
3	Mekarsari	-	-	-	-	-	-
4	Anjir Pasar	-	-	-	-	-	-
5	Anjir Muara	-	-	-	-	-	-
6	Alalak	-	-	-	-	-	-
7	Mandastana	-	-	-	-	-	-
8	Jejangkit	-	-	-	-	-	-
9	Belawang	-	-	-	-	-	-
10	Wanaraya	-	-	-	-	-	-
11	Barambai	-	-	-	-	-	-
12	Rantau Badauh	-	-	-	-	-	-
13	Cerbon	-	-	-	-	-	-
14	Bakumpai	-	-	-	-	-	-
15	Marabahan	-	-	-	-	-	-
16	Tabukan	-	-	-	-	-	-
17	Kuripan	-	-	-	-	-	-
	Barito Kuala	-	-	-	-	-	-

AGRICULTURE

Lanjutan Tabel/*Continued Table 5.3.2*

	Kecamatan <i>Subdistrict</i>	Tembakau/ <i>Tobacco</i>		Sagu/ <i>Sago</i>		Purun/ <i>Purun Grass</i>	
		2017	2018	2017	2018	2017	2018
		(1)	(16)	(17)	(18)	(19)	(20)
1	Tabunganen	-	-	-	-	-	-
2	Tamban	-	-	-	-	-	-
3	Mekarsari	-	-	-	-	-	-
4	Anjir Pasar	-	-	-	-	-	-
5	Anjir Muara	-	-	-	-	-	-
6	Alalak	-	-	-	-	-	-
7	Mandastana	-	-	-	-	-	-
8	Jejangkit	-	-	-	-	-	-
9	Belawang	-	-	-	-	-	-
10	Wanaraya	-	-	-	-	-	-
11	Barambai	-	-	-	-	-	-
12	Rantau Badauh	-	-	-	-	-	-
13	Cerbon	-	-	-	-	-	-
14	Bakumpai	-	-	-	-	-	-
15	Marabahan	-	-	-	-	-	-
16	Tabukan	-	-	-	-	-	-
17	Kuripan	-	-	-	-	-	-
Barito Kuala		-	-	-	-	-	-

Sumber/ Source: Dinas Perkebunan dan Peternakan Kabupaten Barito Kuala/ *Livestock Service of Barito Kuala Regency*

5.4 PETERNAKAN/LIVESTOCK

Tabel 5.4.1 Populasi Ternak Menurut Kecamatan dan Jenis Ternak di Kabupaten Barito Kuala (ekor), 2017 dan 2018
Table *Livestock Population by Subdistrict and Kind of Livestock in Barito Kuala Regency (heads), 2017 and 2018*

	Kecamatan Subdistrict	Sapi Perah Dairy Cattle		Sapi Potong Beef Cattle		Kerbau Buffalo		Kuda Horse	
		2017	2018	2017	2018	2017	2018	2017	2018
	(1)	(2)	(3)	(4)	(5)	(6)	(7)	(8)	(9)
1	Tabunganen	0	0	6	0	0	0	0	0
2	Tamban	0	0	101	43	0	0	0	0
3	Mekarsari	0	0	23	0	0	0	0	0
4	Anjir Pasar	0	0	19	29	0	0	0	0
5	Anjir Muara	0	0	0	0	0	0	0	0
6	Alalak	0	0	0	0	0	0	0	0
7	Mandastana	0	0	96	911	0	0	0	0
8	Jejangkit	0	0	25	23	0	0	0	0
9	Belawang	0	0	24	808	0	0	0	0
10	Wanaraya	0	0	6 165	4 728	0	0	0	0
11	Barambai	0	0	1 855	1 364	0	0	0	0
12	Rantau Badauh	0	0	246	561	0	0	0	0
13	Cerbon	0	0	29	23	0	0	0	0
14	Bakumpai	0	0	29	9	0	0	0	0
15	Marabahan	0	0	128	58	0	0	0	0
16	Tabukan	0	0	0	0	0	0	0	0
17	Kuripan	0	0	0	0	1 572	1 576	0	0
	Barito Kuala	0	0	8 746	8 557	1 572	1 576	0	0

AGRICULTURE

Lanjutan Tabel/*Continued Table 5.4.1*

	Kecamatan Subdistrict	Kambing/Goat		Domba/Sheep		Babi/Pig	
		2017	2018	2017	2018	2017	2018
		(10)	(11)	(12)	(13)	(14)	(15)
1	Tabunganen	0	0	0	0	0	0
2	Tamban	98	83	0	0	0	0
3	Mekarsari	12	41	0	0	0	0
4	Anjir Pasar	187	97	0	0	0	0
5	Anjir Muara	0	58	0	0	0	0
6	Alalak	0	59	0	0	0	0
7	Mandastana	191	98	0	0	0	0
8	Jejangkit	0	0	0	0	0	0
9	Belawang	226	135	0	0	0	0
10	Wanaraya	151	254	0	0	0	0
11	Barambai	194	176	0	0	44	55
12	Rantau Badauh	263	496	0	0	257	286
13	Cerbon	57	51	0	0	0	0
14	Bakumpai	24	0	0	0	0	0
15	Marabahan	134	76	0	0	0	0
16	Tabukan	88	33	0	0	0	0
17	Kuripan	2	0	0	0	0	0
Barito Kuala		1 627	1 630	0	0	301	341

Sumber/ Source: Dinas Perkebunan dan Peternakan Kabupaten Barito Kuala/ *Livestock Service of Barito Kuala Regency*

Tabel 5.4.2 Populasi Unggas Menurut Kecamatan dan Jenis Unggas di Kabupaten Barito Kuala (ekor), 2017 dan 2018
Poultry Population by Subdistrict and Kind of Poultry in Barito Kuala Regency (head), 2017 and 2018

Kecamatan Subdistrict	Ayam Kampung Native Chicken		Ayam Pedaging Broiler		Itik Duck		Itik Manila Duck	
	2017	2018	2017	2018	2017	2018	2017	2018
(1)	(2)	(3)	(4)	(5)	(6)	(7)	(8)	(9)
1 Tabunganen	46 118	29 462	0	0	14 215	4 548	51	76
2 Tamban	93 222	99 496	0	0	6 675	11 561	47	83
3 Mekarsari	90 416	53 294	0	0	7 454	3 692	33	41
4 Anjir Pasar	120 019	89 698	6 300	45 591	3 355	12 746	44	97
5 Anjir Muara	121 049	86 680	89 000	0	5 308	11 359	38	58
6 Alalak	92 003	73 257	0	0	5 619	2 295	32	29
7 Mandastana	110 869	81 256	10 000	22 792	5 323	3 317	22	98
8 Jejangkit	82 391	39 138	0	0	2 636	2 189	21	39
9 Belawang	123 243	68 948	0	0	3 886	3 234	27	64
10 Wanaraya	124 912	58 359	265 000	569 807	3 124	5 312	29	99
11 Barambai	110 125	61 197	5 000	0	2 156	3 236	35	86
12 Rantau Badauh	15 271	60 325	26 000	22 787	2 561	3 528	30	82
13 Cerbon	15 335	37 231	0	0	3 171	2 461	25	38
14 Bakumpai	18 958	50 549	0	0	4 859	2 816	21	35
15 Marabahan	18 357	51 392	182 371	22 785	2 138	3 219	18	65
16 Tabukan	21 981	40 557	0	0	4 349	1 356	15	33
17 Kuripan	5 422	29 455	0	0	2 327	1 004	9	15
Barito Kuala	1 209 691	1 010 294	583 671	683 762	79 156	77 873	497	1 038

Sumber/ Source:

Dinas Perkebunan dan Peternakan Kabupaten Barito Kuala/ *Livestock Service of Barito Kuala Regency*

AGRICULTURE

Tabel 5.4.3 Jumlah Ternak yang Dipotong Menurut Kecamatan dan Jenis Ternak di Kabupaten Barito Kuala (ekor), 2018
Table Livestock Slaughtered Population by Subdistrict and Kind of Livestock in Barito Kuala Regency (heads), 2018

Kecamatan Subdistrict	Sapi Potong Beef Cattle	Kerbau Buffalo	Kuda Horse	Kambing Goat	Domba Sheep	Babi Pig
(1)	(2)	(3)	(4)	(5)	(6)	(7)
1 Tabunganan	14	0	0	19	0	0
2 Tamban	42	0	0	52	0	0
3 Mekarsari	16	0	0	22	0	0
4 Anjir Pasar	25	0	0	33	0	0
5 Anjir Muara	23	0	0	30	0	0
6 Alalak	45	0	0	59	0	0
7 Mandastana	19	0	0	25	0	0
8 Jejangkit	11	0	0	15	0	0
9 Belawang	18	0	0	24	0	0
10 Wanaraya	19	0	0	25	0	0
11 Barambai	78	0	0	72	0	10
12 Rantau Badauh	16	0	0	23	0	0
13 Cerbon	13	0	0	18	0	0
14 Bakumpai	11	0	0	15	0	0
15 Marabahan	24	0	0	34	0	0
16 Tabukan	8	0	0	12	0	0
17 Kuripan	0	20	0	0	0	0
Barito Kuala	382	20	0	478	0	10

Sumber/ Source:

Dinas Perkebunan dan Peternakan Kabupaten Barito Kuala/ Livestock Service of Barito Kuala Regency

5.5 PERIKANAN/FISHERY

Tabel 5.5.1 Produksi dan Nilai Produksi Perikanan Tangkap Menurut Kecamatan dan Jenis Penangkapan di Kabupaten Barito Kuala, 2018
Table *Production and Production Value of Fish Capture by Subdistrict and Types of Captures in Barito Kuala Regency, 2018*

Kecamatan Subdistrict	Perikanan Tangkap di Laut <i>Marine Capture Fisheries</i>		Perikanan Perairan Umum Daratan <i>Inland Open Water Capture Fisheries</i>		Perikanan Tangkap <i>Fish Capture</i>	
	Volume Volume (ton)	Nilai Value (000 Rp)	Volume Volume (ton)	Nilai Value (000 Rp)	Volume Volume (ton)	Nilai Value (000 Rp)
(1)	(2)	(3)	(4)	(5)	(6)	(7)
1 Tabunganen	3 360	106 562	-	-	3 360	106 562
2 Tamban	-	-	-	-	-	-
3 Mekarsari	-	-	-	-	-	-
4 Anjir Pasar	-	-	-	-	-	-
5 Anjir Muara	-	-	630,6	14 661,3	630,6	14 661,3
6 Alalak	-	-	-	-	-	-
7 Mandastana	-	-	-	-	-	-
8 Jejangkit	-	-	-	-	-	-
9 Belawang	-	-	-	-	-	-
10 Wanaraya	-	-	-	-	-	-
11 Barambai	-	-	-	-	-	-
12 Rantau Badauh	-	-	1 156	40 382,9	1 156	40 382,9
13 Cerbon	-	-	-	-	-	-
14 Bakumpai	-	-	1 066,6	32 023,5	1 066,6	32 023,5
15 Marabahan	-	-	1 488,6	44 325,8	1 488,6	44 325,8
16 Tabukan	-	-	-	-	-	-
17 Kuripan	-	-	2 169,3	61 543,1	2 169,3	61 543,1
Barito Kuala	3 360	106 562	6 511	192 936,5	9 871	299 498

Sumber/ Source: Dinas Ketahanan Pangan dan Perikanan Kabupaten Barito Kuala/ *Food Security Service, Fishery and Marine Service of Barito Kuala Regency*

AGRICULTURE

Tabel 5.5.2 Produksi dan Nilai Produksi Perikanan Budidaya Menurut Kecamatan dan Jenis Budidaya di Kabupaten Barito Kuala, 2018
Table Production and Production Value of Aquaculture by Subdistrict and Type of Culture in Barito Kuala Regency, 2018

Kecamatan Subdistrict	Budidaya Laut Marine Culture		Tambak Brackish Water Pond		Kolam Fresh Water Pond	
	Volume Volume (ton)	Nilai Value (000 Rp)	Volume Volume (ton)	Nilai Value (000 Rp)	Volume Volume (ton)	Nilai Value (000 Rp)
(1)	(2)	(3)	(4)	(5)	(6)	(7)
1 Tabunganen	-	-	9 217,2	141 977,78	117,24	2 591,00
2 Tamban	-	-	-	-	132,94	2 937,97
3 Mekarsari	-	-	-	-	63,81	1 410,20
4 Anjir Pasar	-	-	-	-	-	-
5 Anjir Muara	-	-	-	-	19,62	433,60
6 Alalak	-	-	-	-	70,80	1 564,68
7 Mandastana	-	-	-	-	3,26	72,05
8 Jejangkit	-	-	-	-	7,19	158,90
9 Belawang	-	-	-	-	16,36	361,56
10 Wanaraya	-	-	-	-	0,67	14,81
11 Barambai	-	-	-	-	0,31	6,85
12 Rantau Badauh	-	-	-	-	1,29	28,51
13 Cerbon	-	-	-	-	80,00	1 768,00
14 Bakumpai	-	-	-	-	4,60	101,66
15 Marabahan	-	-	-	-	69,95	1 545,89
16 Tabukan	-	-	-	-	19,50	430,95
17 Kuripan	-	-	-	-	5,90	130,39
Barito Kuala	-	-	9 217,2	141 977,78	613,44	13 557,00

Lanjutan Tabel/Continued Table 5.5.2

Kecamatan Subdistrict	Karamba Cage		Jaring Apung Floating Cage Net		Sawah Paddy Field	
	Volume Volume (ton)	Nilai Value (000 Rp)	Volume Volume (ton)	Nilai Value (000 Rp)	Volume Volume (ton)	Nilai Value (000 Rp)
(1)	(8)	(9)	(10)	(11)	(12)	(13)
1	Tabunganen	-	-	-	-	-
2	Tamban	-	-	-	-	-
3	Mekarsari	-	-	-	-	-
4	Anjir Pasar	-	-	-	-	-
5	Anjir Muara	-	-	-	-	-
6	Alalak	-	-	-	-	-
7	Mandastana	-	-	-	-	-
8	Jejangkit	-	-	-	-	-
9	Belawang	-	-	-	-	-
10	Wanaraya	-	-	-	-	-
11	Barambai	-	-	-	-	-
12	Rantau Badauh	-	-	-	-	-
13	Cerbon	-	-	-	-	-
14	Bakumpai	0,13	2,34	30,43	730,32	-
15	Marabahan	0,67	12,06	175,97	4 223,26	-
16	Tabukan	-	-	-	-	-
17	Kuripan	-	-	12,17	292,08	-
Barito Kuala	0,80	14,40	218,57	5 245,66	-	-

Sumber/ Source: Dinas Ketahanan Pangan dan Perikanan Kabupaten Barito Kuala/ Food Security Service, Fishery and Marine Service of Barito Kuala Regency

AGRICULTURE

Tabel 5.5.3 Produksi dan Nilai Produksi Perikanan Menurut Sub Sektor di Kabupaten Barito Kuala, 2018
Table **Fishery Production and Production Value by Sub Sector in Barito Kuala Regency, 2018**

Subsektor Subsector	Rincian Description	Produksi Production (ton)	Nilai Produksi Production Value (000 Rp)
(1)	(2)	(3)	(4)
Perikanan Tangkap Capture Fisheries			
Perikanan Laut Marine Capture Fisheries	...	3 360,00	106 562,00
Perairan Umum Inland Open Water Capture Fisheries	...	6 511,00	192 936,50
Sub Jumlah/Sub Total		9 871,00	299 498,50
Perikanan Budidaya Aquaculture			
Budidaya Laut Marine Culture	...	-	-
Tambak Brackish Water Pond	...	9 217,2	141 978,00
Kolam Fresh Water Pond	...	613,44	13 557,00
Karamba Cage	...	0,80	14,40
Jaring Apung Floating Cage Net	...	218,57	5 245,66
Sawah Paddy Field	...	-	-
Sub Jumlah/Sub Total		10 050,00	160 794,84
Jumlah/Total		19 921,00	460 293,34

Sumber/ Source: Dinas Ketahanan Pangan dan Perikanan Kabupaten Barito Kuala/ Food Security Service, Fishery and Marine Service of Barito Kuala Regency

Tabel 5.5.4 Jumlah Rumah Tangga Perikanan Tangkap Menurut Kecamatan dan Subsektor di Kabupaten Barito Kuala, 2017 dan 2018
Number of Fish Capture Households by Subdistrict and Subsector in Barito Kuala Regency, 2017 and 2018

Kecamatan Subdistrict	Perikanan Laut Marine Fisheries		Perairan Umum Inland Water		Jumlah Total	
	2017	2018	2017	2018	2017	2018
(1)	(2)	(3)	(4)	(5)	(6)	(7)
1 Tabunganen	464	464	200	200	664	664
2 Tamban	-	-	163	163	163	163
3 Mekarsari	-	-	-	-	-	-
4 Anjir Pasar	-	-	396	396	396	396
5 Anjir Muara	-	-	518	518	518	518
6 Alalak	-	-	53	53	53	53
7 Mandastana	-	-	50	50	50	50
8 Jejangkit	-	-	145	145	145	145
9 Belawang	-	-	-	-	-	-
10 Wanaraya	-	-	56	56	56	56
11 Barambai	-	-	164	164	164	164
12 Rantau Badauh	-	-	164	164	164	164
13 Cerbon	-	-	484	484	484	484
14 Bakumpai	-	-	253	253	253	253
15 Marabahan	-	-	229	229	229	229
16 Tabukan	-	-	1 881	1 881	1 881	1 881
17 Kuripan	-	-	115	115	115	115
Barito Kuala	464	464	4 871	4 871	5 335	5 335

Sumber/ Source: Dinas Ketahanan Pangan dan Perikanan Kabupaten Barito Kuala/ Food Security Service, Fishery and Marine Service of Barito Kuala Regency

AGRICULTURE

Tabel 5.5.5 Jumlah Rumah Tangga Perikanan Budidaya Menurut Kecamatan dan Jenis Budidaya di Kabupaten Barito Kuala, 2018
Number of Aquaculture Households by Subdistrict and Type of Aquaculture in Barito Kuala Regency, 2018

Kecamatan Subdistrict	Budidaya Laut Marine Culture	Tambak Brackish Water Pond	Kolam Fresh Water Pond	Keramba Cage	Jaring Apung Floating Cage Net	Sawah Paddy Field	Jumlah Total
(1)	(2)	(3)	(4)	(5)	(6)	(7)	(8)
1 Tabunganen	-	580	408	-	-	2	990
2 Tamban	-	-	88	-	-	-	88
3 Mekarsari	-	-	69	-	-	-	69
4 Anjir Pasar	-	-	0	-	-	-	0
5 Anjir Muara	-	-	39	-	-	-	39
6 Alalak	-	-	81	-	-	-	81
7 Mandastana	-	-	16	-	-	-	16
8 Jejangkit	-	-	18	-	-	0	18
9 Belawang	-	-	14	-	-	-	14
10 Wanaraya	-	-	3	-	-	-	3
11 Barambai	-	-	40	-	-	-	40
12 Rantau Badauh	-	-	11	-	-	-	11
13 Cerbon	-	-	60	-	7	-	67
14 Bakumpai	-	-	19	15	-	-	34
15 Marabahan	-	-	14	8	256	-	278
16 Tabukan	-	-	60	-	-	-	60
17 Kuripan	-	-	24	62	18	-	104
Barito Kuala	-	580	964	85	281	2	1 912

Sumber/ Source: Dinas Ketahanan Pangan dan Perikanan Kabupaten Barito Kuala/ Food Security Service, Fishery and Marine Service of Barito Kuala Regency

Tabel 5.5.6 Luas Area Perikanan Budidaya Menurut Kecamatan dan Jenis Budidaya di Kabupaten Barito Kuala (ha), 2018
Table Number of Aquaculture Areas by Subdistrict and Type of Aquaculture in Barito Kuala Regency (ha), 2018

	Kecamatan Subdistrict	Budidaya Laut Marine Culture	Tambak Brackish Water Pond	Kolam Fresh Water Pond	Keramba Cage	Jaring Apung Floating Cage Net	Sawah Paddy Field	Jumlah Total
	(1)	(2)	(3)	(4)	(5)	(6)	(7)	(8)
1	Tabunganen	-	3 862,7	7,25	-	-	2	3 872
2	Tamban	-	-	2,00	-	-	-	2,00
3	Mekarsari	-	-	2,70	-	-	-	2,70
4	Anjir Pasar	-	-	0,00	-	-	-	-
5	Anjir Muara	-	-	3,25	-	-	-	3,25
6	Alalak	-	-	2,80	-	-	-	2,80
7	Mandastana	-	-	0,10	-	-	-	0,10
8	Jejangkit	-	-	0,03	-	-	-	0,03
9	Belawang	-	-	0,10	-	-	-	0,10
10	Wanaraya	-	-	0,01	-	-	-	0,01
11	Barambai	-	-	0,30	-	-	-	0,30
12	Rantau Badauh	-	-	0,14	-	-	-	0,14
13	Cerbon	-	-	0,02	-	30	-	30,02
14	Bakumpai	-	-	0,20	30	-	-	30,20
15	Marabahan	-	-	0,10	14	59	-	73,10
16	Tabukan	-	-	0,10	-	-	-	0,10
17	Kuripan	-	-	7,20	22	12	-	41,20
	Barito Kuala	-	3 863	26,30	66	101	2	4 058,00

Sumber/ Source: Dinas Ketahanan Pangan dan Perikanan Kabupaten Barito Kuala/ Food Security Service, Fishery and Marine Service of Barito Kuala Regency

AGRICULTURE

Tabel 5.5.7 Jumlah Perahu/Kapal Menurut Kecamatan dan Jenis Kapal di Kabupaten Barito Kuala, 2018
Number of Fishing Boats by Subdistrict and Type of Boat in Barito Kuala Regency, 2018

	Kecamatan Subdistrict	Perahu Tanpa Motor Nonpowered Boat	Perahu Motor Tempel Outboard Motorboat	Kapal Motor Inboard Motorboat
	(1)	(2)	(3)	(4)
1	Tabunganen	206	52	-
2	Tamban	270	-	2
3	Mekarsari	-	-	-
4	Anjir Pasar	-	-	-
5	Anjir Muara	10	202	20
6	Alalak	126	23	-
7	Mandastana	-	-	-
8	Jejangkit	-	-	-
9	Belawang	-	44	66
10	Wanaraya	-	-	-
11	Barambai	-	210	-
12	Rantau Badauh	57	127	10
13	Cerbon	55	5	12
14	Bakumpai	50	147	374
15	Marabahan	-	83	66
16	Tabukan	60	5	17
17	Kuripan	1 567	331	1 087
	Barito Kuala	2 401	1 280	1 654

Sumber/ Source: Dinas Ketahanan Pangan dan Perikanan Kabupaten Barito Kuala/ Food Security Service, Fishery and Marine Service of Barito Kuala Regency

Tabel 5.5.8 Jumlah Ikan Laut Menurut Jenis dan Alat Penangkapannya di Kabupaten Barito Kuala (ton), 2018
Table *Number of Marine Fishery by Type and the Capture Tools in Barito Kuala (ton), 2018*

Jenis Ikan <i>Type of Product</i>	Jaring Insang Hanyut <i>Floating Gill Nets</i>	Trammel Net <i>Trammel Net</i>	Rawai Tetap <i>Permanent Rawai</i>	Serok Scoop
(1)	(2)	(3)	(4)	(5)
Belanak	45,2	0	0	0
Kakap	0	0	0	150,6
Sebelah	27,5	0	0	64
Pari	0	0	29,2	0
Gulamah	112,9	0	34,7	133,4
Bawal Hitam	0	0	0	0
Golok/Parang	0	0	0	0
Ikan Lainnya	274,7	0	111,8	190,7
Udang Windu	0	0	0	149,8
Udang Putih	0	0	0	345,5
Cumi-cumi	0	0	0	0
Kepiting	0	0	0	0
Barito Kuala	460,3	0	175,7	1034

AGRICULTURE

Lanjutan Tabel/Continued Table 5.5.8

Jenis Ikan <i>Type of Product</i>	Jaring Insang Tetap <i>Permanent Gill Nets</i>	Lampara <i>Lampara</i>	Lainnya <i>Others</i>	Jumlah Total
(1)	(6)	(7)	(8)	(9)
Belanak	77,7	0	0	122,9
Kakap	155,6	79,2	0	385,4
Sebelah	44	0	0	135,50
Pari	0	0	0	29,2
Gulamah	78,9	0	0	359,9
Bawal Hitam	0	0	0	0
Golok/Parang	0	0	0	0
Ikan Lainnya	168,8	222,7	29,0	997,7
Udang Windu	0	211,5	0	361,3
Udang Putih	0	247,7	0	593,2
Cumi-cumi	0	159	0	159
Kepiting	0	0	215,9	215,9
Barito Kuala	525	920,1	244,9	3360

Sumber/ Source: Dinas Ketahanan Pangan dan Perikanan Kabupaten Barito Kuala/ Food Security Service, Fishery and Marine Service of Barito Kuala Regency

Tabel 5.5.9 Nilai Produksi Ikan Laut Menurut Jenis dan Alat Penangkapannya di Kabupaten Barito Kuala (000, Rp), 2018
Table **Number of Marine Fishery Production by Type and the Capture Tools in Barito Kuala (000, Rp), 2018**

Jenis Ikan <i>Type of Product</i>	Jaring Insang Hanyut <i>Floating Gill Nets</i>	Trammel Net <i>Trammel Net</i>	Rawai Tetap <i>Permanent Rawai</i>	Serok Scoop
(1)	(2)	(3)	(4)	(5)
Belanak	1 354 965,00	-	-	-
Kakap	-	-	-	5 271 000,00
Sebelah	687 068,00	-	-	1 600 534,00
Pari	-	-	583 852,00	-
Gulamah	3 387 412,00	-	1 042 142,00	4 001 405,00
Bawal Hitam	-	-	-	-
Golok/Parang	-	-	-	-
Ikan Lainnya	5 494 000,00	-	2 236 566,00	3 814 000,00
Udang Windu	-	-	-	8 985 837,00
Udang Putih	-	-	-	13 820 535,00
Cumi-cumi	-	-	-	-
Kepiting	-	-	-	-
Barito Kuala	10 923 445,00	-	3 862 560,00	37 493 311,00

AGRICULTURE

Lanjutan Tabel/Continued Table 5.5.9

Jenis Ikan <i>Type of Product</i>	Jaring Insang Tetap <i>Permanent Gill Nets</i>	Lampara <i>Lampara</i>	Lainnya <i>Others</i>	Jumlah Total
(1)	(6)	(7)	(8)	(9)
Belanak	2 330 561,00	-	-	3 685 526,00
Kakap	5 446 000,00	2 771 667,00	-	13 488 667,00
Sebelah	1 099 037,00	-	-	3 386 639,00
Pari	-	-	-	583 852,00
Gulamah	2 366 154,00	-	-	10 797 113,00
Bawal Hitam	-	-	-	-
Golok/Parang	-	-	-	-
Ikan Lainnya	3 376 000,00	4 453 433,00	580 861,00	19 954 860,00
Udang Windu	-	12 689 838,00	-	21 675 675,00
Udang Putih	-	9 909 201,00	-	23 729 736,00
Cumi-cumi	-	6 361 267,00	-	6 361 267,00
Kepiting	-	-	15 113 000,00	15 113 000,00
Barito Kuala	14 617 752,00	36 185 406,00	15 693 861,00	118 776 335,00

Sumber/ Source: Dinas Ketahanan Pangan dan Perikanan Kabupaten Barito Kuala/ *Food Security Service, Fishery and Marine Service of Barito Kuala Regency*

Tabel 5.5.10 Jumlah Kelompok Budidaya Ikan di Kabupaten Barito Kuala, 2018
Table 2018
Number of Group Conducting Fish in Barito Kuala, 2018

Kecamatan <i>District</i>	Tambak <i>Brackish Water Pond</i>		Kolam <i>Fresh Water Pond</i>		Keramba <i>Cage</i>	
	Kelompok <i>Group</i>	Tenaga Kerja <i>Labour</i>	Kelompok <i>Group</i>	Tenaga Kerja <i>Labour</i>	Kelompok <i>Group</i>	Tenaga Kerja <i>Labour</i>
(1)	(2)	(3)	(4)	(5)	(6)	(7)
01. Tabunganen	9	129	20	240	-	-
02. Tamban	-	-	13	205	-	-
03. Mekarsari	-	-	5	60	-	-
04. Anjir Pasar	-	-	1	10	-	-
05. Anjir Muara	-	-	5	76	-	-
06. Alalak	-	-	18	226	-	-
07. Mandastana	-	-	7	86	-	-
08. Jejangkit	-	-	8	82	-	-
09. Belawang	-	-	3	41	-	-
10. Wanaraya	-	-	2	37	-	-
11. Barambai	-	-	2	20	-	-
12. Rantau Badauh	-	-	6	50	-	-
13. Cerbon	-	-	11	134	-	-
14. Bakumpai	-	-	1	10	-	-
15. Marabahan	-	-	1	10	4	40
16. Tabukan	-	-	8	90	25	254
17. Kuripan	-	-	4	45	-	-
Barito Kuala	9	129	115	1 422	29	294

Sumber/ Source: Dinas Ketahanan Pangan dan Perikanan Kabupaten Barito Kuala/ *Food Security Service, Fishery and Marine Service of Barito Kuala Regency*

AGRICULTURE

Tabel 5.5.11 Kuantitas Produk Hasil Pengolahan Menurut Jenis Pengolahan dan Bulan Produksi di Kabupaten Barito Kuala (000, Kg), 2018
Product Quantity Results of Treatment by Type of Processing and Production Month in Barito Kuala (000, Kg), 2018

B u l a n Month	Penggaraman/ Pengeringan Salting /drying	Fermentasi Fermentation	Pengolahan lainnya Other processing	Jumlah Total
(1)	(2)	(3)	(4)	(5)
Januari/January	300	-	390	690
Februari/February	220	-	410	630
Maret/March	190	-	400	590
April/April	120	-	300	420
Mei/May	200	-	370	570
Juni/June	160	-	340	500
Juli/July	1 850	-	800	2 650
Agustus/August	1 630	-	-	1 630
September/September	1 850	-	600	2 450
Oktober /October	1 070	-	600	1 670
November /November	1 120	-	-	1 120
Desember /December	1 210	-	-	1 210
Barito Kuala	9 920	-	4 210	14 130

Sumber/ Source: Dinas Ketahanan Pangan dan Perikanan Kabupaten Barito Kuala/ Food Security Service, Fishery and Marine Service of Barito Kuala Regency

BAB CHAPTER 6

PERTAMBANGAN DAN ENERGI MINING AND ENERGY

LISTRIK
TERPASANG
94 997 424 KWH



AIR
DISALURKAN
3 186 893 M³



91 570
PELANGGAN
LISTRIK

14 865
PELANGGAN
(DES 2018)

PERKEMBANGAN DAYA LISTRIK
TERPASANG 2013-2018



PENJELASAN TEKNIS

1. Pengumpulan data industri besar dan sedang dilakukan melalui Survei Industri Besar dan Sedang yang dilaksanakan setiap tahun secara lengkap (sensus) sejak tahun 1975. Survei Industri Besar dan Sedang mencakup semua perusahaan industri yang mempunyai tenaga kerja 20 orang atau lebih dengan menggunakan kuesioner II A.
2. Klasifikasi industri yang digunakan dalam survei ini berdasar kepada Klasifikasi Baku Lapangan Usaha Indonesia (KBLI). KBLI adalah klasifikasi lapangan usaha yang berdasar kepada *International Standard Industrial Classification of All Economic Activities* (ISIC) revisi 4 yang telah disesuaikan dengan kondisi Indonesia.
3. **Industri manufaktur** adalah suatu kegiatan ekonomi yang melakukan kegiatan mengubah suatu barang dasar secara mekanis, kimia, atau dengan tangan sehingga menjadi barang jadi/setengah jadi, dan atau barang yang kurang nilainya menjadi barang yang lebih tinggi nilainya, dan sifatnya lebih dekat

TECHNICAL NOTES

1. *Data collection of large and medium scale manufacturing is conducted through The Large and Medium Manufacturing Establishment Survey that has been done annually for all industries (census) since 1975. Large and Medium Manufacturing Establishment Survey covers all manufactures/industries with 20 workers or more by questionnaire II A.*
2. *The industrial classification adopted in this survey refers to the Klasifikasi Baku Lapangan Usaha Indonesia (KBLI). KBLI is classification of economic activities based on the International Standard Industrial Classification of All Economic Activities (ISIC rev 4) that has been modified according to the local condition in Indonesia.*
3. **Manufacturing industry** is defined as an economic activity processing basic goods mechanically, chemicals or manually into final or intermediate goods. It is also defined as processing of lower value goods into higher value goods as final or intermediate products. The

MINING AND ENERGY

kepada pemakai akhir. Termasuk dalam kegiatan ini adalah jasa industri dan pekerjaan perakitan.

4. **Jasa industri** adalah kegiatan industri yang melayani keperluan pihak lain. Pada kegiatan ini bahan baku disediakan oleh pihak lain sedangkan pihak pengolah hanya melakukan pengolahannya dengan mendapat imbalan sebagai balas jasa (upah maklon).
5. **Perusahaan atau usaha industri** adalah suatu unit (kesatuan) usaha yang melakukan kegiatan ekonomi, bertujuan menghasilkan barang atau jasa, terletak pada suatu bangunan atau lokasi tertentu, dan mempunyai catatan administrasi tersendiri mengenai produksi dan struktur biaya serta ada seorang atau lebih yang bertanggung jawab atas usaha tersebut.
6. Industri manufaktur dikelompokkan ke dalam 4 golongan berdasarkan banyaknya pekerja, yaitu: industri besar (100 orang pekerja atau lebih), industri sedang/menengah (20–99 orang pekerja), industri kecil (5–19 orang pekerja), dan industri mikro (1–4 orang pekerja).

activities also include services for manufacturing and assembling.

4. **Services for manufacturing** is defined as a manufacturing activity which serving other manufacturing establishments. In this case, raw materials are supplied by others while the workers are paid as a compensation for processing raw materials.
5. **A manufacturing establishment** is defined as a production unit engaged in economic activity, producing goods or services, located in a building or in a certain location, keeping a business record concerning the production and cost structure, and having a person or more that are responsible to those activities.
6. *Manufacturing industries are categorized into four groups, based on the number of employees: large scale manufacturing (100 employees or more), medium scale manufacturing (20–99 employees), small scale manufacturing (5–19 employees), and micro industry (1–4 employees).*

PERTAMBANGAN DAN ENERGI

7. Pelanggan adalah individu atau kelompok, baik rumah tangga, perusahaan atau institusi non-profit yang membeli air bersih dari perusahaan air bersih.
 8. Air disalurkan adalah volume air bersih dari perusahaan air bersih
7. *Customers are individuals or groups, whether household, company or non-profit institutions that buy water supply from water supply establishment.*
 8. *Distributed water is the volume of water supply from water supply establishment.*

<https://baritokualakab.bps.go.id>

ULASAN

DESCRIPTION

Listrik

Jumlah pelanggan listrik pada tahun 2018 berjumlah 91.570 pelanggan. Total daya terpasang sebesar 94.997.424 kW dan total KWH terjual sebesar 174.186.194 KWH. Produksi listrik pada tahun 2018 sebesar 212.752.935 kWh dengan susut sebesar 8.05 persen.

Electricity

The number of electricity customers in 2018 are 91.570 customers. Total of installed capacity is 94.997.424 kW while the total of sold KWH is. 174.186.194 KWH. Electricity production in 2018 is 212.752.935 kWh with 8.05 percent of shrink.

Air Bersih

Total pelanggan PDAM sebanyak 24.542 pelanggan, 4.883.675 m³ air yang disalurkan, dan nilainya mencapai 23.322.955.000 rupiah

Water Supply

Total customer in regional water of supplier in Barito Kuala is 24.542 customer and 4.883.675 m³ distributed water with total 23.322.955.000 rupiah of its value.

6.1 PERTAMBANGAN DAN ENERGI/*MINING AND ENERGY*

Tabel 6.1.1 Daya Terpasang, Produksi, dan Distribusi Listrik PT. PLN (Persero) pada Cabang/Ranting PLN Menurut Kecamatan di Kabupaten Barito Kuala, 2018
Installed Electricity Power, Production, and Distribution of PT. PLN (Persero) at PLN Branch by Subdistrict in Barito Kuala Regency, 2018

Kecamatan Subdistrict	Daya Terpasang Installed Electricity Power (KW)	Produksi Listrik Electricity Production (KWh)	Listrik Terjual Electricity Sold (KWh)	Dipakai Sendiri Own Used (KWh)	Susut/Hilang Shrined/Lost (KWh)
(1)	(2)	(3)	(4)	(5)	(6)
1 Tabunganen
2 Tamban
3 Mekarsari
4 Anjir (Anjir Pasar dan Anjir Muara)
5 Alalak
6 Mandastana
7 Jejangkit
8 Wanaraya (Belawang, Wanaraya)
9 Barambai
10 Gampa (Rantau Badauh, Cerbon, Bakumpai)
11 Marabahan
12 Tabukan
13 Kuripan
Jumlah/Total

Sumber/ Source: PT PLN Ranting Marabahan/ State Electricity Company Region Marabahan

MINING AND ENERGY

Tabel 6.1.2 Jumlah Pelanggan Listrik Menurut Kecamatan di Kabupaten Barito Kuala, 2014-2018
Table **Number of Registered Electricity Costumers by Subdistrict in Barito Kuala Regency, 2014-2018**

	Kecamatan Subdistrict	2014	2015	2016	2017	2018
	(1)	(2)	(3)	(4)	(5)	(6)
1	Tabunganen	5 341	5 692
2	Tamban	8 058	8 616
3	Mekarsari	6 117	6 519
4	Anjir (Anjir Pasar dan Anjir Muara)	9 215	9 820
5	Alalak	15 518	16 357
6	Mandastana	6 709	7 150
7	Jejangkit	2 871	3 060
8	Wanaraya (Belawang, Wanaraya)	6 430	6 852
9	Barambai	2 241	2 388
10	Gampa (Rantau Badauh, Cerbon, Bakumpai)	7 515	8 008
11	Marabahan	8 503	9 061
12	Tabukan	3 615	3 852
13	Kuripan	3 768	4 015
	Jumlah/Total	85 901	91 570

Sumber/ Source: PT PLN Ranting Marabahan/ State Electricity Company Region Marabahan

Tabel 6.1.3 Daya Terpasang, Produksi, dan Distribusi Listrik PT. PLN (Persero) pada Cabang/Ranting PLN di Kabupaten Barito Kuala, 2013–2018
Installed Capacity, Production, and Distribution of Electricity of State Electricity Company at Branch Level in Barito Kuala Regency, 2013–2018

Tahun/Year	Daya Terpasang <i>Installed Electricity Power (KW)</i>	Produksi Listrik <i>Electricity Production (KWh)</i>	Listrik Terjual <i>Electricity Sold (KWh)</i>	Dipakai Sendiri <i>Own Used (KWh)</i>	Susut/Hilang <i>Shrunked/Lost (KWh)</i>
(1)	(2)	(3)	(4)	(5)	(6)
2013	61 868 033	125 786 793	114 271 328	-	8,66%
2014	65 539 233	150 206 215	137 824 286	-	8,15%
2015	70 518 483	157 731 289	145 265 923	-	7,57%
2016	77 128 783	205 020 762	156 812 424	-	6,29%
2017	86 215 783	201 954 971	164 605 703	-	7,16%
2018	94 997 424	212 752 935	174 186 194	-	8,05%

Sumber/ Source: PT PLN Ranting Marabahan/ *State Electricity Company Region Marabahan*

MINING AND ENERGY

Tabel 6.1.4 Jumlah Pelanggan Listrik, VA Tersambung dan KWH Terjual Menurut Klasifikasi Tarif Sosial di PT PLN Ranting Marabahan di Kabupaten Barito Kuala, 2013-2018
Number of Electricity Customers, Installed VA and Sold KWH by Social Tarrif Classification in PLN Ltd Branch of Marabahan in Barito Kuala, 2013-2018

Uraian Description	Tahun Year					
	2013	2014	2015	2016	2017	2018
(1)	(2)	(3)	(4)	(5)	(6)	(7)
01. Pelanggan Customers	1 788	1 867	1977	2 098	2 213	2 359
02. VA Tersambung Installed VA	1 598 300	1 979 250	2 169 850	2 369 350	3 715 000	4 139 150
03. KWH Terjual Sold KWH	1 703 795	2 122 863	2 756 771	172 182 082	312 255	373 324

Sumber/Source: PT PLN Ranting Marabahan/ State Electricity Company Region Marabahan

PERTAMBANGAN DAN ENERGI

Tabel 6.1.5 Jumlah Pelanggan Listrik, VA Tersambung dan KWH Terjual Menurut Klasifikasi Tarif Rumah Tangga di PT PLN Ranting Marabahan di Kabupaten Barito Kuala, 2013-2018
Number of Electricity Customers, Installed VA and Sold KWH by Household Tarrif Classification in PLN Ltd Branch of Marabahan in Barito Kuala, 2013-2018

Uraian Description	Tahun Year					
	2013	2014	2015	2016	2017	2018
(1)	(2)	(3)	(4)	(5)	(6)	(7)
01. Pelanggan Customers	63 705	66 240	71 225	75 657	80 631	86 738
02. VA Tersambung Installed VA	37 570 500	39 441 900	43 645 550	49 325 850	54 499 700	59 885 300
03. KWH Terjual Sold KWH	68 617 087	77 253 448	83 437 995	898 324 815	7 708 146	94 780 423

Sumber/ Source: PT PLN Ranting Marabahan/ State Electricity Company Region Marabahan

MINING AND ENERGY

Tabel 6.1.6 Jumlah Pelanggan Listrik, VA Tersambung dan KWH Terjual Menurut Klasifikasi Tarif Bisnis di PT PLN Ranting Marabahan di Kabupaten Barito Kuala, 2013-2018
Number of Electricity Customers, Installed VA and Sold KWH by Business Tarrif Classification in PLN Ltd Branch of Marabahan in Barito Kuala, 2013-2018

Uraian Description	Tahun Year					
	2013	2014	2015	2016	2017	2018
(1)	(2)	(3)	(4)	(5)	(6)	(7)
01. Pelanggan Customers	1 006	1 159	1 318	1 582	1 796	1 860
02. VA Tersambung Installed VA	3 171 000	4 412 250	4 745 350	5 581 350	6 237 050	7 086 750
03. KWH Terjual Sold KWH	3 846 356	5 812 418	6 309 047	871 821 034	749 199	9 526 735

Sumber/ Source: PT PLN Ranting Marabahan/ State Electricity Company Region Marabahan

Tabel 6.1.7 Jumlah Pelanggan Listrik, VA Tersambung dan KWH Terjual Menurut Klasifikasi Tarif Industri di PT PLN Ranting Marabahan di Kabupaten Barito Kuala, 2013-2018
Number of Electricity Customers, Installed VA and Sold KWH by Industrial Tarrif Classification in PLN Ltd Branch of Marabahan in Barito Kuala, 2013-2018

Uraian <i>Description</i>	Tahun <i>Year</i>					
	2013	2014	2015	2016	2017	2018
(1)	(2)	(3)	(4)	(5)	(6)	(7)
01. Pelanggan Customers	25	26	28	27	31	34
02. VA Tersambung <i>Installed VA</i>	15 717 600	16 896 300	16 995 700	16 784 000	17 374 200	20 171 000
03. KWH Terjual <i>Sold KWH</i>	31 296 572	45 215 480	45 864 081	7 747 295 060	5 328 364	58 567 096

Sumber/ Source: PT PLN Ranting Marabahan/ *State Electricity Company Region Marabahan*

MINING AND ENERGY

Tabel 6.1.8 Jumlah Pelanggan Listrik, VA Tersambung dan KWH Terjual Menurut Klasifikasi Tarif Kantor Pemerintahan Tangga di PT PLN Ranting Marabahan di Kabupaten Barito Kuala, 2013-2018
Number of Electricity Customers, Installed VA and Sold KWH by Government Tarrif Classification in PLN Ltd Branch of Marabahan in Barito Kuala, 2013-2018

Uraian Description	Tahun Year					
	2013	2014	2015	2016	2017	2018
(1)	(2)	(3)	(4)	(5)	(6)	(7)
04. Pelanggan Customers	381	404	468	529	562	575
05. VA Tersambung Installed VA	2 656 733	2 764 533	2 962 033	3 068 233	3 748 283	3 693 224
06. KWH Terjual Sold KWH	6 244 016	6 513 758	6 740 701	853 105 810	636 172	7 229 578

Sumber/ Source: PT PLN Ranting Marabahan/ State Electricity Company Region Marabahan

PERTAMBANGAN DAN ENERGI

Tabel 6.2.1 Jumlah Pelanggan dan Air yang Disalurkan Menurut Kecamatan di Kabupaten Barito Kuala, 2018
Table *Number of Customer and Distributed Water by Subdistrict in Barito Kuala Regency, 2018*

Kecamatan Subdistrict	Pelanggan Number of Customers	Air Disalurkan Distributed Water (m ³)	Nilai Value (Rp)
(1)	(2)	(3)	(4)
Tabunganen	223	40 658	149 018 800
Tamban	135	18 591	78 009 500
Mekarsari	-	-	-
Anjir (Anjir Pasar dan Anjir Muara)	1 579	331 630	1 529 317 000
Cabang Alalak - Mandastana	14 865	2 716 516	13 567 950 800
Jejangkit	180	28 042	132 852 700
Wanaraya (Belawang, Wanaraya)	360	54 171	242 293 500
Barambai	883	162 860	730 244 200
Rantau Badauh	654	157 742	694 010 200
Cerbon	566	122 192	560 203 600
Bakumpai	188	30 632	155 385 100
Marabahan	4 374	1 146 263	5 144 919 400
Tabukan	535	74 378	338 750 200
Kuripan	-	-	-
Barito Kuala	24,542	4,883,675	23,322,955,000

Sumber/ Source: PDAM Kabupaten Barito Kuala/ PDAM (Regional Water Supplier) of Barito Kuala Regency

Tabel 6.2.2 Jumlah Pelanggan dan Air yang Disalurkan Menurut Pelanggan di Kabupaten Barito Kuala, 2018
Number of Customer and Distributed Clean Water by Type of Customers in Barito Kuala Regency, 2018

Kecamatan Subdistrict	Pelanggan Number of Customers	Air Disalurkan Distributed Water (m ³)	Nilai Value (Rp)
(1)	(2)	(3)	(4)
Kelompok 1 (Sosial) / Group 1 (Social)	230	73 070	240 085 000
Kelompok 2 (Rumah Tangga 1 / Group 2 (Household 1)	916	154 255	621 155 600
Kelompok 3 (Rumah Tangga 2 dan Instansi Pemerintah)/ Group 3 (Household 2 and Government Institution)	23 081	4 492 449	21 463 247 800
Kelompok 4 (Niaga, Industri, dan Kelompok Khusus) Group 4 (Trade, Industry, and exclusive)	315	163 901	998 466 600
Jumlah/Total	24 542	4 883 675	23 322 955 000

Sumber/ Source: PDAM Kabupaten Barito Kuala/ PDAM (Regional Water Supplier) of Barito Kuala Regency

Tabel 6.2.3 Jumlah Air yang Disalurkan dan Nilai Penjualan Menurut Bulan di Kabupaten Barito Kuala, 2018
Number of Distributed Clean Water and Value by Month in Barito Kuala Regency, 2018

Bulan Month	Air Disalurkan Distributed Water (m ³)	Nilai Value (rupiah)	Jumlah Pelanggan Customers	Produksi Productions (m ³)	Penjualan Sold(m ³)
(1)	(2)	(3)	(4)	(5)	(6)
Januari/January	476 974	1 893 637 500	22 974	650 033	398 173
Februari/February	474 932	1 836 215 700	23 154	634 749	379 707
Maret/March	608 919	1 901 441 300	23 229	795 466	399 082
April/April	481 194	1 722 307 300	23 341	651 478	343 702
Mei/May	495 350	1 951 074 800	23 432	665 804	413 387
Juni/June	489 489	1 878 055 300	23 494	662 039	391 745
Juli/July	478 369	1 998 188 800	23 577	644 446	422 519
Agustus/August	520 831	1 858 116 400	23 709	685 382	378 669
September/September	516 783	2 062 689 700	23 822	677 058	438 425
Oktober/October	557 703	2 063 649 000	24 101	733 849	437 339
November/November	547 732	2 022 354 200	24 437	712 567	423 458
Desember/December	574 706	2 135 225 000	24 542	750 089	457 479
Jumlah/Total	6 222 982	23 322 955 000	24 542	8 262 960	4 883 685

Sumber/ Source: PDAM Kabupaten Barito Kuala/ PDAM (Regional Water Supplier) of Barito Kuala Regency

Tabel 6.2.4 Banyaknya Pelanggan, Produksi, Distribusi Air dan Penjualan Air Pada PDAM Kota Marabahan di Kabupaten Barito Kuala, 2018
Number of Customers, Water Distribution, Production and Water Sold At PDAM Marabahan (Regional Water Supplier) in Barito Kuala, 2018

Bulan Month	Jumlah Pelanggan Customers	Produksi Productions(m³)	Air Disalurkan Distributed Water (m³)	Penjualan Sold(m³)
(1)	(2)	(3)	(4)	(5)
Januari/January	4 284	160 704	127 224	91 788
Februari/February	4 291	157 248	124 488	90 013
Maret/March	4 284	160 704	140 616	94 970
April/April	4 289	155 520	122 040	83 030
Mei/May	4 299	160 704	127 224	93 578
Juni/June	4 300	168 480	133 380	88 200
Juli/July	4 312	174 096	137 826	111 411
Agustus/August	4 329	187 488	148 428	86 968
September/September	4 337	181 440	143 640	104 995
Oktober/October	4 352	174 096	137 826	99 863
November/November	4 355	168 480	133 380	94 590
Desember/December	4 374	187 488	148 428	106 857
Jumlah/Total		2 036 448	1 624 500	1 146 263

Sumber/ Source: PDAM Kabupaten Barito Kuala/ PDAM (Regional Water Supplier) of Barito Kuala Regency

Tabel 6.2.5 Banyaknya Pelanggan, Produksi, Distribusi Air dan Penjualan Air Pada IKK Bakumpai di Kabupaten Barito Kuala, 2018
Number of Customers, Water Distribution, Production and Water Sold At IKK Bakumpai (Regional Water Supplier) in Barito Kuala, 2018

Bulan Month	Jumlah Pelanggan Customers	Produksi Productions (m³)	Air Disalurkan Distributed Water (m³)	Penjualan Sold (m³)
(1)	(2)	(3)	(4)	(5)
Januari/January	176	4 464	3 937	2 675
Februari/February	174	4 032	3 629	2 295
Maret/March	174	4 340	3 906	2 414
April/April	174	4 200	3 780	2 329
Mei/May	174	4 340	3 906	2 540
Juni/June	174	4 200	3 780	2 630
Juli/July	174	4 326	3 906	2 822
Agustus/August	175	4 340	3 906	2 402
September/September	174	4 214	3 780	2 526
Oktober/October	173	4 824	4 342	2 808
November/November	189	4 374	3 888	2 366
Desember/December	188	4 520	4 018	2 825
Jumlah/Total		52 174	46 778	30 632

Sumber/ Source: PDAM Kabupaten Barito Kuala/ PDAM (Regional Water Supplier) of Barito Kuala Regency

Tabel 6.2.6 Banyaknya Pelanggan, Produksi, Distribusi Air dan Penjualan Air Pada IKK Cerbon di Kabupaten Barito Kuala, 2018
Number of Customers, Water Distribution, Production and Water Sold At IKK Cerbon (Regional Water Supplier) in Barito Kuala, 2018

Bulan Month	Jumlah Pelanggan Customers	Produksi Productions(m ³)	Air Disalurkan Distributed Water (m ³)	Penjualan Sold(m ³)
(1)	(2)	(3)	(4)	(5)
Januari/January	541	13 660	10 982	10 211
Februari/February	540	12 677	10 257	10 247
Maret/March	539	13 775	11 097	10 249
April/April	539	12 442	9 850	9 401
Mei/May	541	13 659	10 981	9 715
Juni/June	542	12 960	10 368	9 814
Juli/July	544	12 321	9 865	9 521
Agustus/August	544	13 659	10 981	9 918
September/September	544	13 219	10 627	10 318
Oktober/October	564	13 660	10 982	10 725
November/November	566	17 366	14 774	10 859
Desember/December	566	17 945	15 267	11 214
Jumlah/Total		167 343	136 031	122 192

Sumber/ Source: PDAM Kabupaten Barito Kuala/ PDAM (Regional Water Supplier) of Barito Kuala Regency

Tabel 6.2.7 Banyaknya Pelanggan, Produksi, Distribusi Air dan Penjualan Air Pada IKK Rantau Badauh di Kabupaten Barito Kuala, 2018
Number of Customers, Water Distribution, Production and Water Sold At IKK Rantau Badauh (Regional Water Supplier) in Barito Kuala, 2018

Bulan Month	Jumlah Pelanggan Customers	Produksi Productions(m ³)	Air Disalurkan Distributed Water (m ³)	Penjualan Sold(m ³)
(1)	(2)	(3)	(4)	(5)
Januari/January	647	18 749	15 937	13 350
Februari/February	650	16 934	14 394	12 303
Maret/March	652	18 749	15 937	13 557
April/April	651	18 144	15 422	11 797
Mei/May	650	18 749	15 937	14 047
Juni/June	650	18 144	15 422	11 134
Juli/July	650	18 749	15 937	14 200
Agustus/August	650	18 749	15 937	13 516
September/September	651	18 144	15 422	12 874
Oktober/October	651	19 809	16 730	14 379
November/November	652	19 170	16 004	12 519
Desember/December	654	19 809	17 100	14 066
Jumlah/Total		223 899	190 179	157 742

Sumber/ Source: PDAM Kabupaten Barito Kuala/ PDAM (Regional Water Supplier) of Barito Kuala Regency

Tabel 6.2.8 Banyaknya Pelanggan, Produksi, Distribusi Air dan Penjualan Air Pada IKK Alalak-Mandastana di Kabupaten Barito Kuala, 2018
Number of Customers, Water Distribution, Production and Water Sold At IKK Alalak (Regional Water Supplier) in Barito Kuala, 2018

Bulan Month	Jumlah Pelanggan Customers	Produksi Productions(m ³)	Air Disalurkan Distributed Water (m ³)	Penjualan Sold(m ³)
(1)	(2)	(3)	(4)	(5)
Januari/January	13 756	334 770	244 268	222 642
Februari/February	13 869	334 770	254 005	210 993
Maret/March	13 954	354 644	268 500	221 802
April/April	14 064	345 562	262 060	187 330
Mei/May	14 147	348 200	260 410	232 705
Juni/June	14 203	346 200	260 410	222 048
Juli/July	14 270	320 200	226 900	225 100
Agustus/August	14 384	348 200	260 420	205 469
September/September	14 488	348 200	260 410	245 859
Oktober/October	14 692	401 700	298 560	244 788
November/November	14 789	388 660	292 510	239 078
Desember/December	14 865	401 650	298 440	258 712
Jumlah/Total		4 272 756	3 186 893	2 716 526

Sumber/ Source: PDAM Kabupaten Barito Kuala/ PDAM (Regional Water Supplier) of Barito Kuala Regency

Tabel 6.2.9 Banyaknya Pelanggan, Produksi, Distribusi Air dan Penjualan Air Pada IKK Anjir di Kabupaten Barito Kuala, 2018
Number of Customers, Water Distribution, Production and Water Sold At IKK Anjir (Regional Water Supplier) in Barito Kuala, 2018

Bulan Month	Jumlah Pelanggan Customers	Produksi Productions(m³)	Air Disalurkan Distributed Water (m³)	Penjualan Sold(m³)
(1)	(2)	(3)	(4)	(5)
Januari/January	1 562	64 800	31 265	28 553
Februari/February	1 559	60 480	31 265	25 315
Maret/March	1 555	66 690	28 675	26 187
April/April	1 553	63 540	24 135	22 041
Mei/May	1 550	66 600	33 059	30 191
Juni/June	1 554	64 800	27 884	25 465
Juli/July	1 556	66 330	45 519	29 802
Agustus/August	1 557	64 890	42 646	26 929
September/September	1 559	64 800	44 435	29 225
Oktober/October	1 578	66 780	45 955	30 331
November/November	1 579	64 800	44 464	29 344
Desember/December	1 579	66 960	45 955	28 247
Jumlah/Total		781 470	445 257	331 630

Sumber/ Source: PDAM Kabupaten Barito Kuala/ PDAM (Regional Water Supplier) of Barito Kuala Regency

Tabel 6.2.10 Banyaknya Pelanggan, Produksi, Distribusi Air dan Penjualan Air Pada IKK Tamban di Kabupaten Barito Kuala, 2018
Number of Customers, Water Distribution, Production and Water Sold At IKK Tamban (Regional Water Supplier) in Barito Kuala, 2018

Bulan Month	Jumlah Pelanggan Customers	Produksi Productions(m³)	Air Disalurkan Distributed Water (m³)	Penjualan Sold(m³)
(1)	(2)	(3)	(4)	(5)
Januari/January	127	2 232	1 758	1 467
Februari/February	127	2 016	1 791	1 490
Maret/March	127	2 232	1 757	1 518
April/April	127	2 700	1 767	1 489
Mei/May	127	2 790	1 820	1 498
Juni/June	127	2 700	1 948	1 542
Juli/July	127	2 790	1 960	1 651
Agustus/August	127	2 790	1 820	1 661
September/September	127	2 700	1 830	1 542
Oktober/October	127	2 790	1 809	1 551
November/November	127	2 700	1 975	1 508
Desember/December	135	2 790	2 171	1 674
Jumlah/Total		31 230	22 406	18 591

Sumber/ Source: PDAM Kabupaten Barito Kuala/ PDAM (Regional Water Supplier) of Barito Kuala Regency

Tabel 6.2.11 Banyaknya Pelanggan, Produksi, Distribusi Air dan Penjualan Air Pada IKK Tabunganen di Kabupaten Barito Kuala, 2018
Number of Customers, Water Distribution, Production and Water Sold At IKK Tabunganen (Regional Water Supplier) in Barito Kuala, 2018

Bulan Month	Jumlah Pelanggan Customers	Produksi Productions(m³)	Air Disalurkan Distributed Water (m³)	Penjualan Sold(m³)
(1)	(2)	(3)	(4)	(5)
Januari/January	206	4 960	3 973	3 558
Februari/February	205	4 480	4 170	3 367
Maret/March	205	4 495	3 814	3 534
April/April	205	4 800	3 981	3 233
Mei/May	205	4 960	4 120	3 374
Juni/June	205	4 800	4 224	3 492
Juli/July	205	4 960	4 225	3 580
Agustus/August	206	4 495	3 833	3 581
September/September	204	4 350	3 757	3 249
Oktober/October	225	4 495	3 607	3 184
November/November	223	4 800	4 069	3 057
Desember/December	223	4 960	4 577	3 449
Jumlah/Total		56 555	48 350	40 658

Sumber/ Source: PDAM Kabupaten Barito Kuala/ PDAM (Regional Water Supplier) of Barito Kuala Regency

Tabel 6.2.12 Banyaknya Pelanggan, Produksi, Distribusi Air dan Penjualan Air Pada IKK Tabukan di Kabupaten Barito Kuala, 2018
Number of Customers, Water Distribution, Production and Water Sold At IKK Tabukan (Regional Water Supplier) in Barito Kuala, 2018

Bulan Month	Jumlah Pelanggan Customers	Produksi Productions(m ³)	Air Disalurkan Distributed Water (m ³)	Penjualan Sold(m ³)
(1)	(2)	(3)	(4)	(5)
Januari/January	435	8 419	6 577	5 110
Februari/February	437	8 444	6 597	5 629
Maret/March	437	132 562	103 564	5 368
April/April	437	8 498	6 639	5 638
Mei/May	437	8 527	6 662	5 681
Juni/June	437	8 528	6 662	5 982
Juli/July	437	8 591	6 712	6 089
Agustus/August	435	8 622	6 736	6 435
September/September	435	8 656	7 363	6 829
Oktober/October	435	10 413	8 918	6 920
November/November	535	10 357	8 912	7 265
Desember/December	535	12 161	10 667	7 432
Jumlah/Total		233 778	186 009	74 378

Sumber/ Source: PDAM Kabupaten Barito Kuala/ PDAM (Regional Water Supplier) of Barito Kuala Regency

Tabel 6.2.13 Banyaknya Pelanggan, Produksi, Distribusi Air dan Penjualan Air Pada IKK Barambaidi Kabupaten Barito Kuala, 2018
Number of Customers, Water Distribution, Production and Water Sold At IKK Barambai (Regional Water Supplier) in Barito Kuala, 2018

Bulan Month	Jumlah Pelanggan Customers	Produksi Productions(m ³)	Air Disalurkan Distributed Water (m ³)	Penjualan Sold(m ³)
(1)	(2)	(3)	(4)	(5)
Januari/January	818	26 784	23 017	12 938
Februari/February	854	24 192	17 077	12 126
Maret/March	854	26 784	23 017	13 427
April/April	855	25 920	23 744	11 408
Mei/May	855	26 784	23 017	13 423
Juni/June	855	20 730	17 290	15 089
Juli/July	855	21 421	17 311	11 207
Agustus/August	855	21 427	17 856	14 716
September/September	856	20 730	17 290	13 681
Oktober/October	857	22 448	18 707	14 877
November/November	883	19 440	17 820	14 450
Desember/December	883	20 088	18 708	15 518
Jumlah/Total		276 748	234 854	162 860

Sumber/ Source: PDAM Kabupaten Barito Kuala/ PDAM (Regional Water Supplier) of Barito Kuala Regency

Tabel 6.2.14 Banyaknya Pelanggan, Produksi, Distribusi Air dan Penjualan Air Pada IKK Jejangkit di Kabupaten Barito Kuala, 2018
Number of Customers, Water Distribution, Production and Water Sold At IKK Jejangkit (Regional Water Supplier) in Barito Kuala, 2018

Bulan Month	Jumlah Pelanggan Customers	Produksi Productions(m³)	Air Disalurkan Distributed Water (m³)	Penjualan Sold(m³)
(1)	(2)	(3)	(4)	(5)
Januari/January	179	3 348	2 679	2 247
Februari/February	176	3 024	2 420	1 708
Maret/March	176	3 348	2 679	1 771
April/April	175	3 240	2 592	1 984
Mei/May	175	3 348	2 679	2 117
Juni/June	175	3 240	2 592	2 090
Juli/July	175	3 348	2 679	2 524
Agustus/August	175	3 348	2 679	2 430
September/September	175	3 578	2 930	2 728
Oktober/October	175	4 464	3 571	3 217
November/November	179	4 320	3 456	3 340
Desember/December	180	3 348	2 679	1 886
Jumlah/Total		41 954	33 635	28 042

Sumber/ Source: PDAM Kabupaten Barito Kuala/ PDAM (Regional Water Supplier) of Barito Kuala Regency

Tabel 6.2.15 Banyaknya Pelanggan, Produksi, Distribusi Air dan Penjualan Air Pada IKK Belawang-Wanarayadi Kabupaten Barito Kuala, 2018
Number of Customers, Water Distribution, Production and Water Sold At IKK Belawang-Wanaraya (Regional Water Supplier) in Barito Kuala, 2018

Bulan Month	Jumlah Pelanggan Customers	Produksi Productions(m³)	Air Disalurkan Distributed Water (m³)	Penjualan Sold(m³)
(1)	(2)	(3)	(4)	(5)
Januari/January	243	7 143	5 357	3 634
Februari/February	272	6 452	4 839	4 221
Maret/March	272	7 143	5 357	4 285
April/April	272	6 912	5 184	4 022
Mei/May	272	7 143	5 535	4 518
Juni/June	272	7 257	5 529	4 259
Juli/July	272	7 314	5 529	4 612
Agustus/August	272	7 374	5 589	4 644
September/September	272	7 027	5 299	4 599
Oktober/October	272	8 370	6 696	4 696
November/November	360	8 100	6 480	5 082
Desember/December	360	8 370	6 696	5 599
Jumlah/Total		88 605	68 090	54 171

Sumber/ Source: PDAM Kabupaten Barito Kuala/ PDAM (Regional Water Supplier) of Barito Kuala Regency

MINING AND ENERGY

Tabel 6.2.16 Banyaknya Jumlah Pelanggan Berdasarkan Jenis Konsumen pada PDAM di Kabupaten Barito Kuala, 2018
Table Number of Customers, by Type of Consumers At PDAM (Regional Water Supplier)in Barito Kuala, 2018

Bulan Month	I	II	III	IV	Jumlah Total 2018	Jumlah Total 2017
(1)	(2)	(3)	(4)	(5)	(6)	(7)
Januari/January	213	1 314	21 159	288	22 974	20 581
Februari/February	216	1 309	21 329	300	23 154	20 601
Maret/March	217	1 304	21 409	299	23 229	20 610
April/April	219	1 302	21 523	297	23 341	20 657
Mei/May	220	1 302	21 614	296	23 432	20 848
Juni/June	221	1 304	21 672	297	23 494	20 832
Juli/July	222	670	22 387	298	23 577	20 921
Agustus/August	223	670	22 516	300	23 709	21 015
September/September	224	631	22 660	306	23 821	21 133
Oktober/October	227	681	22 887	306	24 101	21 774
November/November	228	907	22 989	313	24 437	22 662
Desember/December	230	916	23 081	315	24 542	22 754

Sumber/ Source: PDAM Kabupaten Barito Kuala/ PDAM (Regional Water Supplier) of Barito Kuala Regency

Tabel 6.2.17 Banyaknya Jumlah Pelanggan Berdasarkan Jenis Konsumen pada IKK Marabahan di Kabupaten Barito Kuala, 2018
Table *Number of Customers, by Type of Consumers At IKK Marabahan (Regional Water Supplier) in Barito Kuala, 2018*

Bulan Month	I	II	III	IV	Jumlah Total 2018	Jumlah Total 2017
(1)	(2)	(3)	(4)	(5)	(6)	(7)
Januari/January	66	141	4,028	49	4,284	4 008
Februari/February	66	141	4,035	49	4,291	4 025
Maret/March	67	138	4,030	49	4,284	4 033
April/April	68	138	4,034	49	4,289	4 050
Mei/May	68	139	4,044	48	4,299	4 052
Juni/June	68	139	4,045	48	4,300	4 044
Juli/July	68	6	4,190	48	4,312	4 052
Agustus/August	68	6	4,207	48	4,329	4 056
September/September	68	6	4,215	48	4,337	4 070
Oktober /October	68	6	4,229	49	4,352	4 166
November /November	68	7	4,231	49	4,355	4 258
Desember /December	68	7	4,250	49	4,374	4 271

Sumber/ Source: PDAM Kabupaten Barito Kuala/ PDAM (Regional Water Supplier) of Barito Kuala Regency

MINING AND ENERGY

Tabel 6.2.18 Banyaknya Jumlah Pelanggan Berdasarkan Jenis Konsumen pada IKK Bakumpai di Kabupaten Barito Kuala, 2018
Table Number of Customers, by Type of Consumers At IKK Bakumpai (Regional Water Supplier) in Barito Kuala, 2018

Bulan Month	I	II	III	IV	Jumlah Total 2018	Jumlah Total 2017
(1)	(2)	(3)	(4)	(5)	(6)	(7)
Januari/January	3	1	172	-	176	184
Februari/February	3	1	170	-	174	183
Maret/March	3	1	170	-	174	183
April/April	3	1	170	-	174	182
Mei/May	3	1	170	-	174	182
Juni/June	3	1	170	-	174	182
Juli/July	3	1	170	-	174	182
Agustus/August	3	1	171	-	175	181
September/September	3	1	170	-	174	182
Oktober /October	3	1	169	-	173	182
November /November	3	17	169	-	189	179
Desember /December	3	17	168	-	188	177

Sumber/ Source: PDAM Kabupaten Barito Kuala/ PDAM (Regional Water Supplier) of Barito Kuala Regency

Tabel 6.2.19 Banyaknya Jumlah Pelanggan Berdasarkan Jenis Konsumen pada IKK Cerbon di Kabupaten Barito Kuala, 2018
Table *Number of Customers, by Type of Consumers At IKK Cerbon (Regional Water Supplier)in Barito Kuala, 2018*

Bulan Month	I	II	III	IV	Jumlah Total 2018	Jumlah Total 2017
(1)	(2)	(3)	(4)	(5)	(6)	(7)
Januari/January	11	8	512	10	541	519
Februari/February	11	8	512	9	540	518
Maret/March	11	8	511	9	539	520
April/April	11	8	511	9	539	521
Mei/May	11	8	513	9	541	519
Juni/June	11	8	514	9	542	519
Juli/July	11	8	516	9	544	524
Agustus/August	11	8	516	9	544	527
September/September	11	8	516	9	544	527
Oktober /October	11	28	516	9	564	536
November /November	11	28	518	9	566	538
Desember /December	11	28	517	10	566	540

Sumber/ Source: PDAM Kabupaten Barito Kuala/ PDAM (Regional Water Supplier) of Barito Kuala Regency

MINING AND ENERGY

Tabel 6.2.20 Banyaknya Jumlah Pelanggan Berdasarkan Jenis Konsumen pada IKK Rantau Badauh di Kabupaten Barito Kuala, 2018
Table Number of Customers, by Type of Consumers At IKK Rantau Badauh (Regional Water Supplier) in Barito Kuala, 2018

Bulan Month	I	II	III	IV	Jumlah Total 2018	Jumlah Total 2017
(1)	(2)	(3)	(4)	(5)	(6)	(7)
Januari/January	10	33	602	2	647	608
Februari/February	10	33	605	2	650	608
Maret/March	10	33	607	2	652	609
April/April	10	33	606	2	651	609
Mei/May	10	33	605	2	650	608
Juni/June	10	33	605	2	650	607
Juli/July	10	33	605	2	650	606
Agustus/August	10	33	605	2	650	606
September/September	10	33	606	2	651	606
Oktober /October	10	33	606	2	651	645
November /November	10	33	607	2	652	644
Desember /December	10	33	609	2	654	643

Sumber/ Source: PDAM Kabupaten Barito Kuala/ PDAM (Regional Water Supplier) of Barito Kuala Regency

Tabel 6.2.21 Banyaknya Jumlah Pelanggan Berdasarkan Jenis Konsumen pada IKK Alalak-Mandastana di Kabupaten Barito Kuala, 2018
Number of Customers, by Type of Consumers At IKK Alalak (Regional Water Supplier) in Barito Kuala, 2018

Bulan Month	I	II	III	IV	Jumlah Total 2018	Jumlah Total 2017
(1)	(2)	(3)	(4)	(5)	(6)	(7)
Januari/January	84	539	12 929	204	13 756	11 723
Februari/February	85	539	13 028	217	13 869	11 735
Maret/March	85	536	13 117	216	13 954	11 721
April/April	86	535	13 229	214	14 064	11 754
Mei/May	87	535	13 310	215	14 147	11 942
Juni/June	88	536	13 363	216	14 203	11 932
Juli/July	89	36	13 928	217	14 270	12 008
Agustus/August	90	37	14 038	219	14 384	12 083
September/September	91	-	14 171	225	14 487	12 175
Oktober /October	93	-	14 375	224	14 692	12 400
November /November	93	-	14 465	231	14 789	13 129
Desember /December	95	1	14 537	232	14 865	13 183

Sumber/ Source: PDAM Kabupaten Barito Kuala/ PDAM (Regional Water Supplier) of Barito Kuala Regency

MINING AND ENERGY

Tabel 6.2.22 Banyaknya Jumlah Pelanggan Berdasarkan Jenis Konsumen pada IKK Anjir di Kabupaten Barito Kuala, 2018
Table Number of Customers, by Type of Consumers At IKK Anjir (Regional Water Supplier) in Barito Kuala, 2018

Bulan Month	I	II	III	IV	Jumlah Total 2018	Jumlah Total 2017
(1)	(2)	(3)	(4)	(5)	(6)	(7)
Januari/January	19	97	1 426	20	1 562	1 472
Februari/February	19	95	1 425	20	1 559	1 467
Maret/March	19	96	1 420	20	1 555	1 466
April/April	19	96	1 418	20	1 553	1 463
Mei/May	19	95	1 416	20	1 550	1 461
Juni/June	19	96	1 419	20	1 554	1 460
Juli/July	19	95	1 422	20	1 556	1 464
Agustus/August	19	95	1 423	20	1 557	1 466
September/September	19	95	1 425	20	1 559	1 470
Oktober /October	20	104	1 434	20	1 578	1 508
November /November	20	104	1 435	20	1 579	1 566
Desember /December	20	104	1 435	20	1 579	1 562

Sumber/ Source: PDAM Kabupaten Barito Kuala/ PDAM (Regional Water Supplier) of Barito Kuala Regency

Tabel 6.2.23 Banyaknya Jumlah Pelanggan Berdasarkan Jenis Konsumen pada IKK Tamban di Kabupaten Barito Kuala, 2018
Table *Number of Customers, by Type of Consumers At IKK Tamban (Regional Water Supplier) in Barito Kuala, 2018*

Bulan Month	I	II	III	IV	Jumlah Total 2018	Jumlah Total 2017
(1)	(2)	(3)	(4)	(5)	(6)	(7)
Januari/January	-	126	1	-	127	108
Februari/February	-	126	1	-	127	107
Maret/March	-	126	1	-	127	111
April/April	-	126	1	-	127	111
Mei/May	-	126	1	-	127	110
Juni/June	-	126	1	-	127	110
Juli/July	-	126	1	-	127	110
Agustus/August	-	126	1	-	127	110
September/September	-	126	1	-	127	110
Oktober /October	-	126	1	-	127	124
November /November	-	126	1	-	127	126
Desember /December	-	134	1	-	135	128

Sumber/ Source: PDAM Kabupaten Barito Kuala/ PDAM (Regional Water Supplier) of Barito Kuala Regency

Tabel 6.2.24 Banyaknya Jumlah Pelanggan Berdasarkan Jenis Konsumen pada IKK Tabunganen di Kabupaten Barito Kuala, 2018
Table Number of Customers, by Type of Consumers At IKK Tabunganen (Regional Water Supplier) in Barito Kuala, 2018

Bulan Month	I	II	III	IV	Jumlah Total 2018	Jumlah Total 2017
(1)	(2)	(3)	(4)	(5)	(6)	(7)
Januari/January	2	199	5	-	206	188
Februari/February	2	198	5	-	205	189
Maret/March	2	198	5	-	205	191
April/April	2	198	5	-	205	191
Mei/May	2	198	5	-	205	191
Juni/June	2	198	5	-	205	191
Juli/July	2	198	5	-	205	191
Agustus/August	2	198	6	-	206	191
September/September	2	196	6	-	204	191
Oktober /October	2	217	6	-	225	200
November /November	2	215	6	-	223	206
Desember /December	2	215	6	-	223	207

Sumber/ Source: PDAM Kabupaten Barito Kuala/ PDAM (Regional Water Supplier) of Barito Kuala Regency

Tabel 6.2.25 Banyaknya Jumlah Pelanggan Berdasarkan Jenis Konsumen pada IKK Tabukan di Kabupaten Barito Kuala, 2018
Table **Number of Customers, by Type of Consumers At IKK Tabukan (Regional Water Supplier) in Barito Kuala, 2018**

Bulan Month	I	II	III	IV	Jumlah Total 2018	Jumlah Total 2017
(1)	(2)	(3)	(4)	(5)	(6)	(7)
Januari/January	6	117	310	2	435	318
Februari/February	6	117	312	2	437	318
Maret/March	6	117	312	2	437	317
April/April	6	117	312	2	437	315
Mei/May	6	117	312	2	437	314
Juni/June	6	117	312	2	437	314
Juli/July	6	117	312	2	437	315
Agustus/August	6	116	311	2	435	317
September/September	6	116	311	2	435	321
Oktober /October	6	116	311	2	435	437
November /November	6	216	311	2	535	436
Desember /December	6	216	311	2	535	436

Sumber/ Source: PDAM Kabupaten Barito Kuala/ PDAM (Regional Water Supplier) of Barito Kuala Regency

MINING AND ENERGY

Tabel 6.2.26 Banyaknya Jumlah Pelanggan Berdasarkan Jenis Konsumen pada IKK Barambai di Kabupaten Barito Kuala, 2018
Table **Number of Customers, by Type of Consumers At IKK Barambai (Regional Water Supplier)in Barito Kuala, 2018**

Bulan Month	I	II	III	IV	Jumlah Total 2018	Jumlah Total 2017
(1)	(2)	(3)	(4)	(5)	(6)	(7)
Januari/January	9	14	794	1	818	737
Februari/February	11	14	828	1	854	736
Maret/March	11	14	828	1	854	738
April/April	11	14	829	1	855	744
Mei/May	11	14	830	-	855	745
Juni/June	11	14	830	-	855	746
Juli/July	11	14	830	-	855	747
Agustus/August	11	14	830	-	855	749
September/September	11	14	831	-	856	750
Oktober /October	11	14	832	-	857	766
November /November	12	37	834	-	883	767
Desember /December	12	37	834	-	883	803

Sumber/ Source: PDAM Kabupaten Barito Kuala/ PDAM (Regional Water Supplier) of Barito Kuala Regency

Tabel 6.2.27 Banyaknya Jumlah Pelanggan Berdasarkan Jenis Konsumen pada IKK Jejangkit di Kabupaten Barito Kuala, 2018
Number of Customers, by Type of Consumers At IKK Jejangkit (Regional Water Supplier) in Barito Kuala, 2018

Bulan Month	I	II	III	IV	Jumlah Total 2018	Jumlah Total 2017
(1)	(2)	(3)	(4)	(5)	(6)	(7)
Januari/January	-	24	155	-	179	159
Februari/February	-	22	154	-	176	158
Maret/March	-	22	154	-	176	157
April/April	-	21	154	-	175	157
Mei/May	-	21	154	-	175	157
Juni/June	-	21	154	-	175	157
Juli/July	-	21	154	-	175	155
Agustus/August	-	21	154	-	175	155
September/September	-	21	154	-	175	155
Oktober /October	-	21	154	-	175	189
November /November	-	21	158	-	179	189
Desember /December	-	21	159	-	180	179

Sumber/ Source: PDAM Kabupaten Barito Kuala/ PDAM (Regional Water Supplier) of Barito Kuala Regency

MINING AND ENERGY

Tabel 6.2.28 Banyaknya Jumlah Pelanggan Berdasarkan Jenis Konsumen pada IKK Belawang-Wanaraya di Kabupaten Barito Kuala, 2018
Number of Customers, by Type of Consumers At IKK Belawang-Wanaraya (Regional Water Supplier)in Barito Kuala, 2018

Bulan Month	I	II	III	IV	Jumlah Total 2018	Jumlah Total 2017
(1)	(2)	(3)	(4)	(5)	(6)	(7)
Januari/January	3	15	225	-	243	197
Februari/February	3	15	254	-	272	197
Maret/March	3	15	254	-	272	200
April/April	3	15	254	-	272	200
Mei/May	3	15	254	-	272	200
Juni/June	3	15	254	-	272	201
Juli/July	3	15	254	-	272	203
Agustus/August	3	15	254	-	272	204
September/September	3	15	254	-	272	204
Oktober /October	3	15	254	-	272	218
November /November	3	103	254	-	360	218
Desember /December	3	103	254	-	360	218

Sumber/ Source: PDAM Kabupaten Barito Kuala/ PDAM (Regional Water Supplier) of Barito Kuala Regency

BAB CHAPTER 7

PERDAGANGAN DAN INDUSTRI TRADE AND INDUSTRY



38
PASAR

PERDAGANGAN

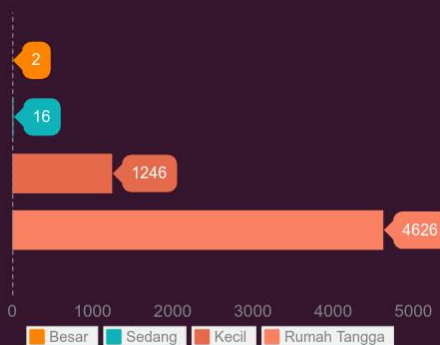
120
KOPERASI



19
MINIMARKET



662
KIOS



PENJELASAN TEKNIS

TECHNICAL NOTES

- | | |
|--|--|
| <p>1. Sistem pencatatan Statistik Ekspor dan Impor adalah “General Trade” dengan wilayah pencatatan meliputi seluruh wilayah kepabeanan Indonesia.</p> | <p>1. <i>The recording of export and import statistics is based on General Trade System covering all Indonesian customs areas.</i></p> |
| <p>2. Pengesahan dokumen kepabeanan ekspor dan impor dilakukan oleh Bea dan Cukai berdasarkan Persetujuan Muat/Bongkar Barang.</p> | <p>2. <i>The legalization of customs export and import documents is conducted by the Customs and Excise Office.</i></p> |
| <p>3. Data ekspor berasal dari dokumen kepabeanan BC 3.0 atau yang disebut dokumen Pemberitahuan Ekspor Barang (PEB) yang diisi oleh eksportir.</p> | <p>3. <i>The export data are compiled based on customs export documents BC 3.0 or known as Export Declarations (PEB), filled by exporters.</i></p> |
| <p>4. Data impor berasal dari dokumen kepabeanan BC 2.0 atau yang disebut dokumen Pemberitahuan Impor Barang (PIB), Pemberitahuan Impor Barang Khusus (PIBK), Pemberitahuan Pabean Free Trade Zone (PPFTZ) dan dokumen kepabeanan BC 2.3 yang mencatat impor barang dari Luar Negeri ke Kawasan Berikat.</p> | <p>4. <i>The import data are compiled based on customs import documents BC 2.0 or known as Import Declarations Form (PIB), Import Declarations Form for Special Commodity (PIBK), Customs Declaration Form for Free Trade Zone (PPFTZ), and customs import documents BC 2.3 which records import goods from foreign country to Bounded Zones Area.</i></p> |
| <p>5. Barang-barang yang dikirim ke luar negeri untuk diolah dicatat sebagai</p> | <p>5. <i>Goods send abroad for processing purposes are recorded as export</i></p> |

TRADE AND INDUSTRY

- ekspor, sedangkan hasil olahan yang dikembalikan ke Indonesia dicatat sebagai impor.
6. Barang-barang luar negeri yang diolah di dalam negeri dicatat sebagai barang impor meskipun barang olahan tersebut akan kembali ke luar negeri.
7. Barang-barang yang tidak dicakup dalam pencatatan:
- Pakaian dan barang-barang perhiasan penumpang.
 - Barang-barang bawaan penumpang dari/ke luar negeri untuk dipakai sendiri, kecuali lemari es, pesawat televisi, dan sebagainya.
 - Barang-barang untuk keperluan perwakilan kedutaan suatu negara.
 - Barang-barang ekspedisi dan ekshibisi atau pameran.
 - Barang-barang untuk militer yang diimpor langsung oleh angkatan bersenjata
 - Pembungkus/peti kemas untuk diisi kembali.
 - Uang dan surat-surat berharga.
 - Barang-barang contoh
8. Sistem pengolahan dokumen impor/ekspor Indonesia adalah sistem "Carry Over" yaitu
- while its product sent to Indonesia are recorded as import.*
6. *Foreign goods processed in Indonesia are still recorded as imports although the products will be sent to abroad.*
7. *The following goods are not included in the statistics:*
- Clothings and passengers' jewelry.*
 - Luggage of passengers for own use, except refrigerators, television sets, etc.*
 - Goods imported/exported for the use of foreign representative countries/embassies.*
 - Goods for expeditions, and shows or exhibitions.*
 - Military goods directly imported by the Armed Forces.*
 - Packings/containers to be refilled.*
 - Bank notes and securities*
 - Sample goods*
8. *The carry-over system is used in processing Indonesian export and import documents. Documents are*

PERDAGANGAN DAN INDUSTRI

dokumen ditunggu selama satu bulan, setelah bulan berjalan, sedangkan dokumen-dokumen yang terlambat akan diolah pada bulan berikutnya. Dengan demikian dokumen bulan-bulan sebelumnya yang terlambat diterima dan masuk pada bulan berjalan, diperlakukan sebagai dokumen bulan pengolahan.

processed one month after the current month, while those received later will be processed for the succeeding month. This means previous documents received in the current month will be treated as processed documents.

9. **Pelabuhan Muat** adalah pelabuhan darimana barang diangkut ke luar negeri atau diekspor

9. **Port of loading** is port where the goods are transported out of the country or exported.

10. **Negara tujuan** adalah negara tujuan akhir yang diketahui untuk barang ekspor yang dikirim ke luar negeri

10. **Country of destination** is country that is known to export goods sent abroad.

11. **Jenis komoditi** adalah barang ekspor yang dicatat sesuai kode Harmonized System (HS)

11. **Type commodity** is exported goods recorded based on Harmonized System (HS) code.

TRADE AND INDUSTRY

ULASAN

DESCRIPTION

Industri

Jumlah perusahaan industri besar sedang, kecil dan rumah tangga berdasarkan jenis industri di Kabupaten Barito Kuala berjumlah 6.890 buah, dengan jumlah terbesar terletak di Kecamatan Alalak dan Kecamatan Anjir Muara masing masing 614 buah dan 558 buah.

Jumlah perusahaan yang mendaftarkan diri hingga Juli 2018 menurut bentuk badan hukumnya terdiri dari 3 PT, 24 CV/Firma, dan 1 koperasi. Jumlah pedagang yang terdaftar sebanyak 315 yaitu: pedagang besar sebanyak 5, 60 pedagang menengah, dan 250 pedagang kecil. Jumlah pasar di tahun 2018 sebanyak 38 pasar. Sedangkan jumlah koperasi di tahun 2018 sebanyak 120 koperasi yang terdiri dari 33 KUD, 27 KPN, 4 KOPKAR, dan 56 koperasi lainnya.

Industry

The number of big, medium, small scale industries and home industries by type in Barito Kuala Regency are 6.890 industries. The most of the industries were 614 industries in Alalak and 558 industries in Anjir Muara district.

Number of eshtablishment by type business entity that enrolled until July 2018 consist of 3 PT, 24 CV/Firm, and 1 cooperation. Number of registered seller is 315. There are 5 wholesaler, 60 medium trader, and 250 small trader. And the number of market in Barito Kuala, 2018 are 38 markets. Meanwhile, total cooperatives in 2018 are 120 which 33 KUD, 27 KPN, 4 KOPKAR, and 56 other cooperatives.

7.1 INDUSTRI/MANUFACTURING INDUSTRY

Tabel 7.1.1 Jumlah Perusahaan dan Tenaga Kerja Menurut Klasifikasi Industri pada Industri Besar dan Sedang di Kabupaten Barito Kuala, 2018
Number of Companies and Employees by Industrial Classification in Large and Medium Industries in Barito Kuala, 2018

	Klasifikasi Industri <i>Industrial Classification</i>	Perusahaan Industri/Industries				Jumlah <i>Total</i>
		Besar <i>Big</i>	Sedang <i>Medium</i>	Kecil <i>Small</i>	Rumah Tangga <i>Home Industry</i>	
	(1)	(2)	(3)	(4)	(5)	(6)
1	Makanan, Minuman, dan Tembakau	-	1	91	2 300	2 392
2	Tekstil, Pakaian, dan Kulit	-	-	8	143	151
3	Kertas, Barang dari kertas, dan Percetakan	-	-	11	91	102
4	Kayu dan barang dari rotan	-	-	31	475	1 506
5	Kimia, Karet, dan Plastik	1	-	6	43	50
6	Barang galian bukan Logam	-	-	1	9	10
7	Industri Dasar dari Logam	1	14	48	210	273
8	Barang dari logam	-	1	-	13	14
9	Industri lain	-	-	1 050	1 342	2 392
	Barito Kuala	2	16	1 246	4 626	6 890

Sumber/ Source: Dinas Koperasi, Perindustrian, dan Perdagangan Kabupaten Barito Kuala / *Cooperative Unit, Industry and Trading Service of Barito Kuala Regency*

TRADE AND INDUSTRY

Tabel 7.1.2 Jumlah Perusahaan, Tenaga Kerja, Investasi, dan Nilai Produksi Menurut Kecamatan di Kabupaten Barito Kuala, 2018
Number of Establishment, Employees, Investment, and Production Value in Large and Medium by Subdistrict in Barito Kuala Regency, 2018

	Kecamatan Subdistrict	Perusahaan Number of Companies	Tenaga Kerja Number of Employees	Investasi Investment	Nilai Produksi Production Value
	(1)	(2)	(3)	(4)	(5)
1	Tabunganen	432	570	1 028 862	1 510 247
2	Tamban	512	816	50 404 000	118 590 400
3	Mekarsari	350	330	1 412 600	2 305 400
4	Anjir Pasar	510	570	2 895 105	3 997 340
5	Anjir Muara	558	687	2 943 000	4 700 000
6	Alalak	614	2 121	100 424 858	211 187 627
7	Mandastana	435	668	41 656 000	122 172 000
8	Jejangkit	225	412	229 200	314 000
9	Belawang	272	347	1 476 326	2 168 976
10	Wanaraya	325	487	291 600	411 000
11	Barambai	397	485	1 991 900	2 546 000
12	Rantau Badauh	450	898	657 500	3 320 000
13	Cerbon	375	364	886 000	1 089 200
14	Bakumpai	400	406	1 041 600	1 280 800
15	Marabahan	507	767	3 558 542	4 930 924
16	Tabukan	300	413	1 435 600	1 015 600
17	Kuripan	228	304	930 000	918 000
	Barito Kuala	6 890	10 645	213 062 693	482 458 314

Sumber/ Source: Dinas Koperasi, Perindustrian, dan Perdagangan Kabupaten Barito Kuala / Cooperative Unit, Industry and Trading Service of Barito Kuala Regency

Tabel 7.1.3 Jumlah Perusahaan Menurut Bentuk Badan Hukum di Kabupaten Barito Kuala, 2013–2018
Table *Number of Establishments by Type of Business Entity in Barito Kuala Regency, 2013–2018*

Tipe Badan Hukum <i>Type of Business Entity</i>	2013	2014	2015	2016	2017	2018
(1)	(2)	(3)	(4)	(5)	(6)	(7)
Perseroan Terbatas	35	44	45	...	47	3
CV/Firma	113	137	160	...	116	24
Koperasi	15	6	14	...	5	1
Perorangan	181	189	214	...	0	142
Lainnya	0	0	0	...	0	0
Jumlah/Total	344	376	435	...	168	170

Catatan/ Note:: Data Januari-Juli 2018 (Agustus- Desember menggunakan system online sehingga tidak bias diklasifikasikan tipe badan hukumnya)/ *Data January-July 2018 (August-December using online system so can't be classified into the type of business entity)*

Sumber/ Source: *Dinas Penanaman Modal dan Pelayanan Terpadu Satu Pintu Kabupaten Barito Kuala/ Investment Service and Integrated Licensing Office of Barito Kuala Regency*

Tabel 7.1.4 Jumlah Pedagang Menurut Kecamatan di Kabupaten Barito Kuala, Berdasarkan Banyaknya Surat Izin Usaha Perdagangan yang Diterbitkan, 2018
Number of Merchants by Subdistrict in Barito Kuala Regency, by Number of Trading Legally Sign that Published 2018

	Kecamatan Subdistrict	Pedagang Besar Wholesaler	Pedagang Menengah Medium Trader	Pedagang Kecil Small Trader
	(1)	(2)	(3)	(4)
1	Tabunganan	1	0	1
2	Tamban	1	0	4
3	Mekarsari	0	0	0
4	Anjir Pasar	0	0	3
5	Anjir Muara	0	0	4
6	Alalak	1	10	37
7	Mandastana	0	1	8
8	Jejangkit	0	0	0
9	Belawang	0	0	7
10	Wanaraya	0	0	6
11	Barambai	0	0	5
12	Rantau Badauh	0	0	5
13	Cerbon	0	0	4
14	Bakumpai	0	0	4
15	Marabahan	0	12	36
16	Tabukan	0	0	8
17	Kuripan	0	0	4
	Barito Kuala	5	60	250

Sumber/ Source:

*Dinas Penanaman Modal dan Pelayanan Terpadu Satu Pintu Kabupaten Barito Kuala/
 Investment Service and Integrated Licensing Office of Barito Kuala Regency*

Tabel 7.1.5 Jumlah Sarana Perdagangan Menurut Jenisnya di Kabupaten Barito Kuala, 2013–2018
Table *Number of Trading Facilities by Type of Facility in Barito Kuala Regency, 2013–2018*

Sarana Perdagangan <i>Trading Facilities</i>	2013	2014	2015	2016	2017	2018
(1)	(2)	(3)	(4)	(5)	(6)	(7)
Pasar/Market	36	37	38	37	37	38
Toko Modern/Minimarket	...	6	10	16	19	19
Kios	627	627	627	627	627	662
Warung
Jumlah/Total	663	670	675	680	683	719

Sumber/ Source: Dinas Penanaman Modal dan Pelayanan Terpadu Satu Pintu Kabupaten Barito Kuala/ Investment Service and Integrated Licensing Office of Barito Kuala Regency

Tabel 7.1.6 Rekapitulasi Data Pasar di Kabupaten Barito Kuala , 2018
Table Recapitulation of Market Data in Barito Kuala , 2018

Nama Pasar <i>The Name of Market</i>	Lokasi <i>Location</i>	Luas (m²) <i>Width</i>	Kios <i>Kiosk</i>	Lapak <i>Stall</i>	Pedagang <i>Traders</i>
(1)	(2)	(3)	(4)	(5)	(6)
01. Psr Baru (Harian)	Marabahan	14 440	231	258	315
02. Psr Wangkang (Harian)	Marabahan	1 660	84	176	213
03. Psr Antar Jaya / Minggu	Marabahan	220	0	21	50
04. Psr Sei Gampa / Minggu	Rantau Badauh	3 500	0	150	404
05. Psr Sei Pantai /Selasa	Rantau Badauh	3 500	0	0	70
06. Psr Danda Jaya / Jum'at	Rantau Badauh	1 100	0	52	110
07. Psr Barambai Muara / Senin	Barambai	2 500	0	30	150
08 Psr Minggu	Barambai	3 500	0	50	200
09 Psr Rabu	Barambai	2 800	0	0	75
10 Psr Sei Seluang / Sabtu	Wanaraya	2 500	0	34	120
11 Psr Kolam Kiri / Selasa	Wanaraya	2 100	0	70	250
12 Psr Sidomulyo / Selasa	Wanaraya	1 500	0	25	110
13 Psr Anjir Muara (Kamis & Minggu)	Anjir Muara	3 500	0	41	195
14 Psr Codeco/Sabtu	Anjir Muara	600	0	0	30
15 Psr KM 21/Jumat	Anjir Muara	700	0	0	315
16 Psr KM 14	Anjir Pasar	600	0	24	82
17 Psr Anjir Pasar / Rabu	Anjir Pasar	7 200	40	104	550
18 Psr Jejangkit / Selasa	Jejangkit	2 800	0	42	135
19 Psr Tanipah / Senin	Mandastana	1 716	0	32	130
20 Psr Tabing Rimbah / Jum'at	Mandastana	1 200	0	42	100

Lanjutan Tabel/ *Continued Table 7.1.6*

Nama Pasar <i>The Name of Market</i>	Lokasi <i>Location</i>	Luas (m²) <i>Width</i>	Kios <i>Kiosk</i>	Lapak <i>Stall</i>	Pedagang <i>Traders</i>
(1)	(2)	(3)	(4)	(5)	(6)
21 Psr KM 6 / Sabtu	Tamban	2 000	0	150	350
22 Psr Subarjo / Jelapat I (Minggu)	Tamban	850	0	42	150
23 Psr KM 12 / Jum'at	Mekarsari	12 500	0	70	366
24 Psr KM 5 / Kamis	Mekarsari	1 100	0	14	115
25 Psr KM 17 / Rabu	Mekarsari	1 700	0	24	130
26 Psr Subarjo / Jelapat II / Selasa	Mekarsari	2 000	0	40	125
27 Psr Tabunganen Muara / Minggu	Tabunganen	3 100	0	92	240
28 Psr Beringin Kencana / Kamis	Tabunganen	1 400	0	14	114
29 Psr Desa Pemurus / Selasa	Tabunganen	3 000	0	21	150
30 Psr Induk Handil Bakti / Harian	Alalak	31 000	271	160	150
31 Psr Berangas Barat / Harian	Alalak	7 500	21	50	350
32 Psr Rimbun Tulang / Minggu	Kuripan	4 000	0	50	115
33 Psr Tabatan / Sabtu	Kuripan	400	0	0	75
34 Psr Jambu / Kamis	Kuripan	400	0	0	50
35 Psr Kabuau / Minggu	Kuripan	1 600	0	0	0
36 Psr Tabukan Raya / Senin	Tabukan	2 100	0	44	315
37 Psr Bantuil/Jum'at	Cerbon	1 830	0	50	150
38 Psr KUD Basunondo/ Malam	Rantau Badauh	3 500	15	64	150

Sumber/ Source: Dinas Koperasi, Perindustrian, dan Perdagangan Kabupaten Barito Kuala / *Cooperative Unit, Industry and Trading Service of Barito Kuala Regency*

Tabel 7.1.7 Jumlah Koperasi Menurut Jenis Koperasi dan Kecamatan di Kabupaten Barito Kuala, 2018
Number of Cooperatives by Type of Cooperative and Subdistrict in Barito Kuala Regency, 2018

Kecamatan Subdistrict	KUD	KPN	KOPKAR	Lainnya Other	Jumlah Total
(1)	(2)	(3)	(4)	(5)	(6)
1 Tabunganan	2	1	0	3	6
2 Tamban	2	1	0	4	7
3 Mekarsari	1	1	0	2	4
4 Anjir Pasar	3	1	0	4	8
5 Anjir Muara	2	1	0	3	6
6 Alalak	3	0	1	9	13
7 Mandastana	1	1	0	0	2
8 Belawang	3	1	0	0	4
9 Wanaraya	4	1	0	5	10
10 Barambai	1	1	0	4	6
11 Rantau Badauh	2	1	0	1	4
12 Cerbon	1	0	0	3	4
13 Bakumpai	2	0	0	4	6
14 Marabahan	3	16	3	11	33
15 Tabukan	1	1	0	0	2
16 Kuripan	1	0	0	1	2
17 Jejangkit	1	0	0	2	3
Barito Kuala	33	27	4	56	120

Sumber/ Source: Dinas Koperasi, Perindustrian, dan Perdagangan Kabupaten Barito Kuala / Cooperative Unit, Industry and Trading Service of Barito Kuala Regency

BAB 8

CHAPTER

PARIWISATA

TOURISM

AKOMODASI



126
RUMAH
MAKAN



3
PENGINAPAN



1
HOTEL

TEMPAT WISATA



JEMBATAN BARITO
JEMBATAN RUMPIANG

PULAU KEMBANG
PULAU KAGET
PULAU BAKUT



ULEK MARABAHAN
MAKAM DATUK ABDUSSAMAD

AGROPOLITAN
(KAMPUNG INGGRIS)



PENJELASAN TEKNIS

TECHNICAL NOTES

1. **Wisatawan mancanegara** (wisman) ialah setiap pengunjung yang mengunjungi suatu negara di luar tempat tinggalnya, didorong oleh satu atau beberapa keperluan tanpa bermaksud memperoleh penghasilan di tempat yang dikunjungi dan lamanya kunjungan tersebut tidak lebih dari satu tahun (12 bulan). Definisi ini mencakup 2 (dua) kategori wisatawan mancanegara, yaitu :
 - a. Wisatawan (turis) ialah setiap pengunjung seperti definisi di atas yang tinggal paling sedikit 24 jam, akan tetapi tidak lebih dari 1 (satu) tahun di tempat yang dikunjungi, dengan maksud antara lain: berlibur, rekreasi, olah raga, bisnis, menghadiri pertemuan, studi, dan kunjungan dengan alasan kesehatan.
 - b. *Excursionist* ialah setiap pengunjung seperti definisi di atas yang tinggal kurang dari 24 jam di tempat yang dikunjungi (termasuk "Cruise passengers"). *Cruise Passengers* ialah setiap pengunjung yang tiba di suatu negara di mana mereka tidak menginap di akomodasi yang

1. **An International Visitor** is any person visiting a country other than his usual place of residence for any reason other than for earning income in the country visited, and the length of stay is no more than one year (12 months). This definition covers two categories of foreign visitors, namely :
 - a. "Tourist" is any visitor staying for at least 24 hours, but no more than one year, in the country visited, with the intention of visiting, and for any of these purposes: Pleasure, recreation and sports, Business, visiting friends and relatives, missions, attending meetings, conferences, visit for health reasons and study.
 - b. "Excursionist" is any visitor staying less than 24 hours in the country visited including, "Cruise Passengers", i.e. visitors arriving in a country without staying in any accommodation available in the visited country.

TOURISM

tersedia di negara tersebut, misalnya dengan kapal laut.

2. **Rata-rata lama tinggal** adalah rata-rata waktu tinggal wisatawan mancanegara di Indonesia untuk satu kali kunjungan.
2. ***Average length of stay** is the average stay duration of foreign visitor in Indonesia for one trip.*
3. Usaha penyediaan akomodasi adalah usaha yang menyediakan pelayanan penginapan yang dapat dilengkapi dengan pelayanan pariwisata lainnya. Usaha penyediaan akomodasi dapat berupa hotel, vila, pondok wisata, bumi perkemahan, persinggahan karavan, dan akomodasi lainnya yang digunakan untuk tujuan pariwisata.
3. *The business of providing accommodation is a business that provides specialty services that can be equipped with other tourism services. It includes hotel, villa, cottage, camping, caravan stop, and other accommodation that are used for tourism purposes.*
4. **Hotel** adalah penyediaan akomodasi secara harian berupa kamar-kamar di dalam satu bangunan yang dapat dilengkapi dengan jasa pelayanan makan dan minum, kegiatan hiburan dan atau fasilitas lainnya. Hotel terdiri dari hotel berbintang dan hotel non-bintang.
4. ***Hotel** is a daily supply of accommodation rooms within a building which can be equipped with eating and drinking services, entertainment activities and/or other facilities. Hotel consists of a classified hotel and a non-classified hotel.*
5. **Hotel bintang** adalah usaha penyediaan jasa pelayanan penginapan, makan minum serta jasa lainnya bagi umum dengan
5. ***A star hotel** is the business of providing an accommodation, eating and drinking as well as other services for the public by using a building or a part of a*

menggunakan sebagian atau seluruh bangunan. Usaha ini dikelola secara komersial serta memenuhi ketentuan persyaratan sebagai hotel bintang (termasuk berlian) yang ditetapkan dalam surat keputusan instansi yang membinanya. Misalnya hotel bintang lima, hotel bintang empat dan seterusnya.

building. It is managed commercially and meets specified requirements as a star hotel (including diamonds) set forth in the decree of fostering agency. For example, five star hotel, four star hotel, and so on.

6. **Tingkat penghunian kamar hotel** adalah persentase banyaknya malam kamar yang dihuni terhadap banyaknya malam kamar yang tersedia.
7. **Rata-rata lamanya tamu menginap** adalah banyaknya malam tempat tidur yang terpakai (malam tamu) dengan banyaknya tamu yang menginap di hotel atau akomodasi lainnya.

6. **Room occupancy rate** is the number of room-nights occupied divided by the number of room-nights available, multiplied by 100 percent.
7. **Average length of stay** is the number of bed-nights used (guest night) divided by the number of guests coming to spend the night at the accommodation.

ULASAN

DESCRIPTION

Penginapan yang ada di Kabupaten Barito Kuala berjumlah 4 (empat) buah. Tiga penginapan yang ada di Kabupaten Batola ini letaknya berada di Ibukota Kabupaten Batola yaitu di Marabahan. Nama hotelnya yaitu Penginapan Candi Laras, Penginapan Arira dan Hotel Prima Batola. Sedangkan 1 penginapan lainnya berada di Kecamatan Cerbon yaitu Penginapan Raisa. Semua penginapan tersebut merupakan penginapan kelas Melati kecuali Hotel Prima Batola yang berkelas Bintang 1.

Jumlah wisatawan yang datang ke Kabupaten Barito Kuala selama tahun 2018 terdiri dari 179 wisatawan asing dan 131.704 wisatawan domestik dengan rata-rata lama menginap tamu di hotel adalah sekitar 1-2 hari.

There are four inns in Barito Kuala Districts. Three of them are located at the capital city of Barito Kuala, Marabahan. They are Penginapan Candi Laras, Penginapan Arira, and Prima Batola Hotel. Whereas another one located in subdistrict of Cerbon named Raisa Inn. All of them are Melati class except Prima Batola Hotel which has been a one star hotel.

There are visitor of Barito Kuala in 2018, consist of 131.704 domestic visitor and 179 foreign visitor with the average length of stay in the hotel is around 1 until 2 days.

8 PARIWISATA/*TOURISM*

Tabel 8.1.1 Jumlah Rumah Makan/Restoran Menurut Kecamatan di Kabupaten Barito Kuala, 2015-2018
Table *Number of Restaurants by Subdistrict in Barito Kuala Regency, 2015-2018*

	Kecamatan Subdistrict	2015	2016	2017	2018
	(1)	(2)	(3)	(4)	(5)
1	Tabunganen	2	2	3	3
2	Tamban	3	3	3	3
3	Mekarsari	2	2	2	2
4	Anjir Pasar	10	10	9	9
5	Anjir Muara	5	5	5	5
6	Alalak	21	24	27	27
7	Mandastana	2	2	2	2
8	Jejangkit	5	5	4	4
9	Belawang	4	4	4	4
10	Wanaraya	4	4	3	3
11	Barambai	5	5	4	4
12	Rantau Badauh	9	9	9	9
13	Cerbon	7	7	5	5
14	Bakumpai	5	5	6	6
15	Marabahan	20	19	22	25
16	Tabukan	10	10	10	10
17	Kuripan	5	5	5	5
	Barito Kuala	119	121	123	126

Sumber/ Source: Dinas Kepemudaan, Olahraga, Budaya, dan Pariwisata Kabupaten Barito Kuala / *Department of Youth, Sports, Culture and Tourism of Barito Kuala District*

TOURISM

Tabel 8.1.2 Jumlah Hotel dan Akomodasi Lainnya Menurut Klasifikasi di Kabupaten Barito Kuala, 2014–2018
Number of Hotel and Other Accomodations by Classification in Barito Kuala Regency, 2014–2018

Tahun Year	Hotel/Hotels					Akomodasi Lainnya Other Accommodation
	Bintang 1 1 Star	Bintang 2 2 Star	Bintang 3 3 Star	Bintang 4 4 Star	Bintang 5 5 Star	
(1)	(2)	(3)	(4)	(5)	(6)	(7)
2014	1	-	-	-	-	3
2015	1	-	-	-	-	3
2016	1	-	-	-	-	3
2017	1	-	-	-	-	3
2018	1	-	-	-	-	3

Sumber/ Source: Dinas Kepemudaan, Olahraga, Budaya, dan Pariwisata Kabupaten Barito Kuala / Department of Youth, Sports, Culture and Tourism of Barito Kuala District

Tabel 8.1.3 Jumlah Wisatawan Asing dan Wisatawan Domestik Menurut Bulan di Kabupaten Barito Kuala, 2018
Number Foreign and Domestic Guests by Month in Barito Kuala Regency, 2018

Bulan Month	Wisatawan Asing Foreign Guest	Wisatawan Domestik Domestic Guest
(1)	(2)	(3)
Januari/January	22	12 893
Februari/February	10	9 302
Maret/March	11	11 296
April/April	9	11 078
Mei/May	18	8 918
Juni/June	3	15 376
Juli/July	23	12 037
Agustus/August	19	9 446
September/September	18	9 644
Oktober/October	8	12 125
November/November	18	7 674
Desember/December	20	11 915
Jumlah/Total	179	131 704

Sumber/ Source: Dinas Kepemudaan, Olahraga, Budaya, dan Pariwisata Kabupaten Barito Kuala / Department of Youth, Sports, Culture and Tourism of Barito Kuala District

TOURISM

Tabel 8.1.4 Rata-rata Lama Menginap Tamu Asing dan Tamu Domestik Menurut Bulan di Kabupaten Barito Kuala (hari), 2018
Table Average Length of Stay of Foreign and Domestic Guests by Month in Barito Kuala Regency (day), 2018

Bulan Month	Tamu Asing Foreign Guests	Tamu Domestik Domestic Guests
(1)	(2)	(3)
Januari/January	0	2
Februari/February	0	2
Maret/March	0	2
April/April	0	1
Mei/May	0	1
Juni/June	0	1
Juli/July	0	2
Agustus/August	0	2
September/September	0	2
Oktober/October	0	2
November/November	0	2
Desember/December	0	3
Rata-Rata	0	21

Sumber/ Source: Dinas Kepemudaan, Olahraga, Budaya, dan Pariwisata Kabupaten Barito Kuala / Department of Youth, Sports, Culture and Tourism of Barito Kuala District

Tabel 8.1.5 **Persentase Tingkat Penghunian Kamar Hotel dan Akomodasi Lainnya Menurut Jenis Hotel dan Bulan di Kabupaten Barito Kuala, 2018**
Occupancy Rate of Hotel and Other Accommodation by Hotel Type and Month in Barito Kuala Regency, 2018

Bulan <i>Month</i>	Hotel Berbintang <i>Star Hotel</i>	Hotel Nonbintang <i>Nonstar Hotel</i>
(1)	(2)	(3)
Januari/ <i>January</i>	80	85
Februari/ <i>February</i>	70	75
Maret/ <i>March</i>	70	70
April/ <i>April</i>	65	70
Mei/ <i>May</i>	65	75
Juni/ <i>June</i>	70	75
Juli/ <i>July</i>	85	70
Agustus/ <i>August</i>	75	70
September/ <i>September</i>	65	60
Oktober/ <i>October</i>	70	60
November/ <i>November</i>	70	80
Desember/ <i>December</i>	80	80
Rata-Rata	72,08	72,50

Sumber/ Source: Dinas Kepemudaan, Olahraga, Budaya, dan Pariwisata Kabupaten Barito Kuala / *Department of Youth, Sports, Culture and Tourism of Barito Kuala District*

TOURISM

Tabel 8.1.6 Nama Obyek Wisata dan Jarak ke Obyek Wisata di Kabupaten Barito Kuala, 2018
Table Names of Tour Object and Distances From Capital Town in Barito Kuala Regency, 2018

Nama Obyek Wisata Name of Tour Object	Jenis Kind	Transportasi Transportation	Lokasi/ Tempat (kec) Location	Jarak ke Obyek Wisata (Km) Distance to Tour Objects
(1)	(2)	(3)	(4)	(5)
Pulau Kembang	Alam	Transportasi Darat dan Sungai	Kecamatan Alalak	± 60 Km
Pulau kaget	Alam/Bekantan	Transportasi Darat dan Sungai	Kecamatan Tabunganen	± 60 Km
Jembatan barito	Buatan/ Pemandangan Alam	Transportasi Darat dan Sungai	Kecamatan Alalak	± 40 Km
Agropolitan Tarantang (kampung Inggris)	Alam	Transportasi Darat dan Sungai	Kecamatan Mandastana	± 25 Km
Ulek Marabahan	Buatan/ Pemandangan Alam	Transportasi Darat dan Sungai	Kecamatan Marabahan	± 0,3 Km
Makam Datuk Abdussamad	Religius	Transportasi Darat dan Sungai	Kecamatan Marabahan	± 0,5 Km
RTH Jembatan Rumpiang	Buatan/ Pemandangan Alam	Transportasi Darat dan Sungai	Kecamatan Marabahan	± 1,5 Km
Pulau Bakut	Alam	Transportasi Darat dan Sungai	Kecamatan Alalak	± 40 Km

Sumber/ Source: Dinas Kepemudaan, Olahraga, Budaya, dan Pariwisata Kabupaten Barito Kuala / Department of Youth, Sports, Culture and Tourism of Barito Kuala District

BAB CHAPTER 9

TRANSPORTASI DAN KOMUNIKASI TRANSPORTATION AND COMMUNICATION



628.13 KM
PANJANG JALAN



10
KANTOR POS
PEMBANTU



51 856
KENDARAAN
BERMOTOR

JENIS TRANSPORTASI



MINIBUS,
MICROBUS, BUS
3 841



SEDAN, JEEP
334



TRUCK, PICK UP
2 053



SEPEDA MOTOR
51 856

PENJELASAN TEKNIS

1. **Kendaraan bermotor** adalah setiap kendaraan yang digerakkan oleh peralatan teknik yang ada pada kendaraan tersebut, biasanya digunakan untuk angkutan orang atau barang di atas jalan raya selain kendaraan yang berjalan di atas rel. Kendaraan bermotor yang dicatat adalah semua jenis kendaraan kecuali kendaraan bermotor TNI/Polri dan Korps Diplomatik.
2. **Mobil penumpang** adalah setiap kendaraan bermotor yang dilengkapi dengan tempat duduk untuk sebanyak-banyaknya delapan orang, tidak termasuk tempat duduk untuk pengemudi, baik dilengkapi atau tidak dilengkapi bagasi.
3. **Mobil bis** adalah setiap kendaraan bermotor yang dilengkapi dengan tempat duduk untuk lebih dari delapan orang, tidak termasuk tempat duduk untuk pengemudi, baik dilengkapi atau tidak dilengkapi bagasi.
4. **Mobil truk** adalah setiap kendaraan bermotor yang digunakan untuk angkutan barang,

TECHNICAL NOTES

1. **Motor vehicles** are any kind of vehicles motorized by machine set up in those vehicles, they are usually used for transporting peoples or goods on roads except vehicles moving along a railway line. The data cover all kinds of motor vehicles except those belong to Indonesia Army Force Indonesian State Police and Diplomatic Corps.
2. **Passenger cars** are any motor vehicles with no more than eight seats, excluding seat for driver, it can be with or without hoot.
3. **Buses** are large passenger cars having seats for more than eight passengers, excluding seat for driver, it can be with or without hoot.
4. **Trucks** are any motor vehicles used to transport goods excluding passenger cars, buses, and motorcycles.

TRANSPORTATION AND COMMUNICATION

selain mobil penumpang, mobil bis dan kendaraan bermotor roda dua.

5. **Kereta api** adalah kendaraan dengan tenaga gerak (listrik, diesel atau tenaga uap) yang berjalan sendiri maupun dirangkaikan dengan kendaraan lain, yang akan atau sedang bergerak di atas rel, terdiri dari kereta penumpang dan kereta barang.
 6. **Kilometer penumpang** adalah jumlah kilometer dari semua penumpang yang berangkat. Besaran ini merupakan penjumlahan jarak asal tujuan masing-masing penumpang.
 7. **Rata-rata jarak perjalanan per penumpang** adalah rata-rata yang ditempuh oleh setiap penumpang, atau jumlah kilometer penumpang dibagi dengan jumlah penumpang berangkat.
 8. **Kilometer ton** adalah jumlah kilometer semua ton yang diangkut. Besaran ini merupakan hasil penjumlahan jarak asal tujuan masing-masing barang dalam ton.
 9. **Rata-rata jarak angkut barang** adalah rata-rata jarak yang ditempuh oleh setiap ton barang
5. **Train** is a coach or a number of coaches joined together, moving along a railway line. It can be passenger train or freight train.
 6. **Passenger kilometer** is total kilometers of all departing passenger. This measurement is the sum of distance between the place of origin and the place of destination taken by all passengers.
 7. **Mean distance of journey per passenger** is mean distance taken by each passenger or total of passenger-kilometer divided by the number of departing passengers.
 8. **Ton-kilometer** is total kilometer of all cargoes carried. This is the sum of distance from area of origin to area of destination for each ton of cargoes.
 9. **Mean distance of cargoes loaded** is mean distance of each ton of

atau jumlah kilometer ton dibagi dengan ton dimuat.

10. **Kunjungan kapal** adalah kapal yang datang di pelabuhan baik untuk berlabuh di perairan maupun bersandar di dermaga.

11. **Gross Ton (GT)** adalah volume ruangan kapal dalam m³, kecuali terowongan, lubang poros baling-baling, tempat jangkar, dan alas ganda.

12. **Sertifikat Operator Pesawat Udara** adalah tanda bukti terpenuhinya standar dan prosedur dalam pengoperasian pesawat udara oleh perusahaan angkutan udara niaga.

13. **Sertifikat Pengoperasian Pesawat Udara** adalah tanda bukti terpenuhinya standar dan prosedur dalam pengoperasian pesawat udara untuk kegiatan angkutan udara bukan niaga.

14. **Kantor Pos** adalah tempat pemberi pelayanan komunikasi tertulis dan atau surat elektronik, layanan paket, layanan logistik, layanan transaksi keuangan, dan layanan keagenan pos untuk kepentingan umum. Rumah pos berfungsi sama

cargoes loaded or total ton-kilometer divided by total ton of cargoes loaded.

10. **Ship call** is a ship arriving at a port either for mooring or berthing.

11. **Gross Ton (GT)** is total volume of all room in a ship (m³), excluding the volume of tunnel, the axle of propellers, the anchor, and the chain locker.

12. **Aircraft Operator Certificate (AOC)** is clearance of compliance to the standards and procedures in aircraft operations by the commercial air transport companies.

13. **Operating Certificate (OC)** is clearance of compliance to the standards and procedures in aircraft operations for non commercial air transport activities.

14. **Post Office** is a service provider facility of written communication and or electronic mail, parcel service, logistics services, financial transaction services, and postal services to the public. Postal house

TRANSPORTATION AND COMMUNICATION

seperti kantor pos dan kantor pos pembantu, bedanya rumah pos biasanya terletak di daerah terpencil.

15. **Telekomunikasi** adalah setiap pemancaran, pengiriman dan atau penerimaan dari setiap informasi dalam bentuk tanda-tanda, isyarat, tulisan, gambar, suara dan bunyi melalui sistem kawat, optik, radio atau sistem elektromagnetik lainnya.

16. **Jaringan telekomunikasi** adalah rangkaian perangkat telekomunikasi dan kelengkapannya yang digunakan dalam bertelekomunikasi.

17. Telepon tetap kabel dalam Susenas disebut **telepon rumah** adalah jaringan telekomunikasi menggunakan perangkat telepon tetap dengan kabel yang secara umum diatur oleh standar-standar teknis dengan menggunakan suatu nomor telepon, dikenal pula sebagai Public Switched Telephone Network (PSTN). Pada umumnya dimanfaatkan untuk telepon rumah dan jaringan internet, memiliki kemampuan menghantarkan sinyal dengan kuat

has the same function as the post office and subsidiary of post office, the difference is that postal house is usually located in remote areas.

15. **Telecommunication** includes every transmitting, delivering and or receiving from every information of marking, signal, article, picture, sound and voice through strand of wire system, optic, radio or other electromagnetic system.

16. **Telecommunication network** is peripheral network of telecommunication and its equipment used in the means of telecommunication.

17. *Fixed line telephone based on Susenas called **home phone** is a telecommunication network using fixed line telephone device which is generally regulated by technical standards, using a phone number, also known as the Public Switched Telephone Network (PSTN). It is generally used for home phone and Internet networks, has the ability to deliver a strong and clear signal with a relatively low cost.*

dan jelas dengan biaya yang relatif lebih murah.

18. **Telepon bergerak seluler** adalah perangkat telekomunikasi elektronik yang mempunyai kemampuan dasar yang sama dengan telepon tetap kabel, namun dapat dibawa ke mana-mana (portable, mobile) dan tidak perlu disambungkan dengan jaringan telekomunikasi kabel. Selain berfungsi sebagai telepon, telepon seluler modern biasanya mendukung layanan tambahan seperti Short Messages Services (SMS), Multimedia Messages Service (MMS), e-mail dan akses Internet, aplikasi bisnis dan permainan, serta fotografi. Saat ini, Indonesia mempunyai dua sistem jaringan telepon bergerak seluler yaitu Global System for Mobile Telecommunications (GSM) dan CDMA.

19. **Internet** adalah sebuah jaringan komputer publik di seluruh dunia. Internet menyediakan akses ke sejumlah layanan komunikasi termasuk World Wide Web dan membawa email, berita, hiburan dan file data.

18. *Cellular mobile phone is an electronic telecommunication device which has the same basic capabilities with fixed cables, but can be taken anywhere (portable, mobile) and does not need to be connected to the wired telecommunications networks. In addition to functioning as a telephone, modern mobile phone typically supports additional services such as Short Messages Services (SMS), Multimedia Messages Service (MMS), e-mail and access to the Internet, business applications and games, as well as photography. Currently, Indonesia has two cellular mobile telephone network system that are GSM (Global System for Mobile Telecommunications) and Code Division Multiple Access (CDMA).*

19. *The internet is a worldwide public computer network. It provides access to a number of communication services including the World Wide Web and carries e-mail, news, entertainment and data files.*

TRANSPORTATION AND COMMUNICATION

20. Penyiaran Radio mencakup penyiaran sinyal suara melalui studio penyiaran radio dan fasilitas untuk transmisi program yang berhubungan dengan masyarakat, termasuk mengumpulkan dan menyalurkan program melalui kabel atau satelit, internet (stasiun radio internet), termasuk penyiaran data yang terintegrasi dengan penyiaran radio.
20. *Radio broadcasting includes voice signals broadcasting through radio broadcasting studios and facilities for the programs transmission related to community, including collecting and distributing programs via cable or satellite, internet (internet radio station), including integrated data broadcasting with radio broadcasting.*
21. Penyiaran dan pemrograman televisi mencakup pembuatan program saluran televisi lengkap dari komponen program yang dibeli (seperti film, dokumenter, dan lain-lain), komponen program yang dihasilkan sendiri (seperti berita lokal, laporan langsung) atau kombinasi keduanya, pemrograman dari saluran video atas dasar permintaan, dan penyiaran data yang diintegrasikan dengan siaran televisi. Program televisi lengkap dapat disiarkan sendiri atau melalui distribusi pihak ke tiga, seperti perusahaan kabel atau provider televisi satelit. Pemrograman dapat bersifat umum atau khusus (misalnya format terbatas seperti program berita, olah raga, pendidikan atau program yang ditujukan untuk anak
21. *Broadcasting and television programming includes the manufacture of a complete television channel program from purchased program components (such as films, documentaries, etc.), own produced program components (such as local news, live reports) or a combination of both, the programming of the video channel on the basis of demand, and data broadcasting integrated with television broadcasting. Complete television program can broadcast their own or through a third party distribution, such as cable companies or satellite television providers. Programming can be general or specific (e.g. limited formats such as news programs, sports, education or programs*

muda), dapat dibuat dengan bebas tersedia untuk pemakai atau dapat hanya tersedia atas dasar langganan.

aimed at young people), can be made freely available to users or can only available on a subscription basis.

22. Penerbitan surat kabar, jurnal, dan buletin/Majalah mencakup usaha penerbitan surat kabar dan surat kabar iklan, jurnal, buletin, majalah umum dan teknis, komik termasuk penerbitan jadwal radio dan televisi, dan sebagainya.

22. *Newspapers, journals, and bulletin/ magazine publishing include newspapers and newspaper advertisements, journals, bulletin, general and technical magazines, comic, including radio and television schedule publishing, and so on.*

23. Koran atau surat kabar adalah suatu penerbitan yang ringan dan mudah dibuang, biasanya dicetak pada kertas berbiaya rendah yang disebut kertas koran, yang berisi berita-berita terkini dalam berbagai topik. Topiknya bisa berupa even politik, kriminalitas, olahraga, tajuk rencana, dan cuaca. Jenis surat kabar umum biasanya diterbitkan setiap hari, kecuali pada hari-hari libur. Surat kabar sore juga umum di beberapa negara. Selain itu, juga terdapat surat kabar mingguan yang biasanya lebih kecil dan kurang prestisius dibandingkan dengan surat kabar harian dan isinya biasanya lebih bersifat hiburan.

23. *Newspaper is a lightweight publication but easily disposed of, usually printed on low-cost paper called newsprint, containing the latest news on various topics. Topics can include political events, crime, sports, editorials, and weather. Common types of newspapers are usually published daily, except on holidays. Afternoon newspapers are also common in some countries. In addition, there is also a weekly newspaper that is usually smaller and less prestigious than the daily newspaper and its contents are usually more entertainment.*

TRANSPORTATION AND COMMUNICATION

24. Tabloid adalah istilah suatu format surat kabar yang lebih kecil (597 mm × 375 mm) dari ukuran standar koran harian. Istilah ini biasanya dikaitkan dengan penerbitan surat kabar reguler non harian (bisa mingguan, dwimingguan, dll), yang terfokus pada hal-hal yang lebih “tidak serius”, terutama masalah selebritas, olah raga, kriminal, dll.
25. Jurnal adalah majalah yang khusus memuat artikel dalam suatu bidang ilmu tertentu.
26. Buletin adalah publikasi organisasi yang mengangkat perkembangan suatu topik atau aspek tertentu dan diterbitkan/dipublikasikan secara teratur (berkala) dalam waktu yang relatif singkat (harian hingga bulanan). Buletin ditujukan kepada khalayak yang lebih sempit, yang berkaitan dengan bidang tertentu saja. Tulisan dalam buletin umumnya singkat dan padat (mirip berita), menggunakan bahasa yang formal, dan banyak istilah teknis berkaitan dengan bidang tersebut.
27. Majalah adalah penerbitan berkala yang berisi bermacam-macam artikel dalam subyek yang bervariasi. Majalah biasa diterbitkan mingguan,
24. *Tabloid is a smaller term format of newspaper (597 mm × 375 mm) than a standard size daily newspaper. This term is usually associated with the publishing of non-daily regular newspapers (can be weekly, biweekly, etc.), which focus on the things that are “not too serious”, especially the problem of celebrity, sports, crime, etc.*
25. *Journal is a special magazine that publish an article in a particular field of science.*
26. *Bulletin is a publication of an organization that raised the development of a particular topic or aspect and issued/published regularly (periodically) in a relatively short time (daily to monthly). Bulletin is addressed to a narrower audience, which relates to a particular field. Posts in bulletin are generally short and concise (similar to news), using formal language and a lot of technical terms related to the field.*
27. *Magazine is a periodical publication containing a variety of articles on varied subjects. Regular magazine published weekly, biweekly or monthly.*

dwimingguan atau bulanan. Majalah biasanya memiliki artikel mengenai topik populer yang ditujukan kepada masyarakat umum dan ditulis dengan gaya bahasa yang mudah dimengerti oleh banyak orang.

Magazines usually have articles on popular topics which are addressed to the general public and written in a style that is easily understood by many people.

28. Oplah adalah jumlah barang yang tercetak dalam satuan eksemplar.

28. *The circulation is the number of items printed in units of copies.*

29. Bioskop adalah pertunjukkan yang diperlihatkan dengan gambar (film) yang disorot sehingga dapat bergerak. Bioskop juga diartikan sebagai tempat untuk menonton pertunjukkan film dengan menggunakan layar lebar, dimana gambar film diproyeksikan ke layar menggunakan proyektor.

29. *Cinema is a show that is shown with the image (film) highlighted so it can move. Cinema also be interpreted as a place to watch the shows using a wide screen movies, where the film images projected onto a screen using a projector.*

TRANSPORTATION AND COMMUNICATION

ULASAN

DESCRIPTION

Jalan

Panjang jalan kabupaten berdasarkan permukaan jalan terdiri dari jalan aspal sepanjang 414,03 km, jalan kerikil sepanjang 105,87 km dan jalan permukaan tanah sepanjang 68,10 km. Bila dilihat dari kondisi jalan di Kabupaten Barito Kuala Tahun 2018 yang kondisinya baik sepanjang 269,05 km, dan kondisi sedang 152,38 km, rusak 143,59 km, dan rusak berat 63,12 km. Jalan Kabupaten terpanjang berada di Kecamatan Tamban yaitu 69,51 km. Sedangkan jalan rusak berat terpanjang berada di Tabukan yaitu 20,44 km.

Komunikasi

Sepanjang tahun 2015-2018 tidak ada penambahan bangunan fisik kantor pos pembantu di Kabupaten Barito Kuala. Jumlahnya tetap dari tahun ke tahun yaitu sebanyak 10 unit. Ada tujuh kecamatan yang tidak mempunyai kantor pos pembantu, yaitu Tabunganen, Mekarsari, Wanaraya, Cerbon, Bakumpai, Tabukan, dan Jejangkit.

Roads

The length of the regency roads by type of surface comprised 414,03 km asphalted roads, 105,87 km gravelled roads and 68,10 km earth roads. The length of the roads by roads condition were 269,05 km good, 152,38 km were medium condition, 143,59 km were damage and 63,12 km were heavy damage condition.

The longest regency road in Tamban with 69,51 km. And the majority of heavy damage roads located in subdistrict of Tabukan with 20,44 km length.

Communication

From 2015-2018, the number of auxiliary post office is just the same with 10 unit in all of Barito Kuala area. There is seven districts that have no auxiliary post office. They are Tabunganen, Mekarsari, Wanaraya, Cerbon, Bakumpai, Tabukan, dan Jejangkit.

9.1 TRANSPORTASI/*TRANSPORTATION*

Tabel 9.1.1 Panjang Jalan Menurut Kecamatan dan Tingkat Kewenangan Pemerintahan di Kabupaten Barito Kuala (km), 2018
Table Length of Roads by Subdistrict and Level of Government Authority in Barito Kuala Regency (km), 2018

Kecamatan <i>Subdistrict</i>	Pemerintahan yang Berwenang Mengelola <i>Level of Government Authority</i>			Jumlah <i>Total</i>
	Negara <i>State</i>	Provinsi <i>Province</i>	Kabupaten/Kota <i>Regency/City</i>	
(1)	(2)	(3)	(4)	(5)
1 Tabunganen	-	-	43,32	43,32
2 Tamban	-	-	69,51	69,51
3 Mekarsari	-	-	59,81	59,81
4 Anjir Pasar	-	-	19,40	19,40
5 Anjir Muara	-	-	48,65	48,65
6 Alalak	-	-	37,25	37,25
7 Mandastana	-	-	48,05	48,05
8 Belawang	-	-	22,58	22,58
9 Wanaraya	-	-	52,28	52,28
10 Barambai	-	-	19,75	19,75
11 Rantau Badauh	-	-	12,00	12,00
12 Cerbon	-	-	23,35	23,35
13 Bakumpai	-	-	16,40	16,40
14 Marabahan	-	-	61,89	61,89
15 Tabukan	-	-	34,05	34,05
16 Kuripan	-	-	32,60	32,60
17 Jejangkit	-	-	27,25	27,25
Barito Kuala	-	-	628,13	628,13

Sumber/ Source: Dinas Pekerjaan Umum dan Penataan Ruang Kabupaten Barito Kuala / *Public Work Service of Barito Kuala Regency*

Tabel 9.1.2 Panjang Jalan Menurut Kecamatan dan Jenis Permukaan Jalan di Kabupaten Barito Kuala (km), 2018
Table Length of Roads by Subdistrict and Type of Road Surface in Barito Kuala Regency (km), 2018

Kecamatan Subdistrict	Jenis Permukaan Jalan/Type of Road Surface				
	Aspal Paved	Krikil Gravel	Tanah Earth	Lainnya Others	Jumlah Total
(1)	(2)	(3)	(4)	(5)	
1 Tabunganan	16,77	13,03	8,70	4,82	43,32
2 Tamban	32,13	27,64	4,88	4,86	69,51
3 Mekarsari	33,79	15,63	9,10	1,29	59,81
4 Anjir Pasar	17,22	1,98	0,00	0,20	19,40
5 Anjir Muara	28,41	9,32	10,92	0,00	48,65
6 Alalak	28,22	1,98	2,25	4,80	37,25
7 Mandastana	45,12	2,93	0,00	0,00	48,05
8 Belawang	20,08	2,50	0,00	0,00	22,58
9 Wanaraya	39,54	3,27	8,26	1,20	52,28
10 Barambai	14,32	2,57	2,86	0,00	19,75
11 Rantau Badauh	12,00	0,00	0,00	0,00	12,00
12 Cerbon	22,45	0,90	0,00	0,00	23,35
13 Bakumpai	6,50	2,32	7,51	0,07	16,40
14 Marabahan	54,69	1,60	5,60	0,00	61,89
15 Tabukan	17,25	16,80	0,00	0,00	34,05
16 Kuripan	0,00	2,80	6,91	22,89	32,60
17 Jejangkit	25,55	0,60	1,10	0,00	27,25
Barito Kuala	414,03	105,87	68,10	40,13	628,13

Sumber/ Source: Dinas Pekerjaan Umum dan Penataan Ruang Kabupaten Barito Kuala / Public Work Service of Barito Kuala Regency

Tabel 9.1.3 Panjang Jalan Menurut Kecamatan dan Kondisi Jalan di Kabupaten Barito Kuala (km), 2018
Table Length of Road by Subdistrict and Road Condition in Barito Kuala Regency (km), 2018

	Kecamatan Subdistrict	Kondisi Jalan/Road Condition				Jumlah Total
		Baik Good	Sedang Average	Rusak Damaged	Rusak Berat Severely Damaged	
	(1)	(2)	(3)	(4)	(5)	(6)
1	Tabunganen	17,82	8,13	10,73	6,64	43,32
2	Tamban	22,65	18,40	26,07	2,39	69,51
3	Mekarsari	17,27	19,30	19,50	3,74	59,81
4	Anjir Pasar	9,30	6,10	4,00	0,00	19,40
5	Anjir Muara	14,95	23,83	8,10	1,77	48,65
6	Alalak	13,05	9,22	12,75	2,23	37,25
7	Mandastana	32,15	4,10	11,80	0,00	48,05
8	Belawang	14,67	6,15	1,20	0,55	22,58
9	Wanaraya	23,40	7,68	9,74	11,45	52,28
10	Barambai	8,02	1,04	7,34	3,36	19,75
11	Rantau Badauh	10,35	1,30	0,10	0,25	12,00
12	Cerbon	6,70	6,65	6,85	3,15	23,35
13	Bakumpai	5,30	3,49	7,41	0,20	16,40
14	Marabahan	38,58	14,64	8,12	0,55	61,89
15	Tabukan	9,09	3,86	0,66	20,44	34,05
16	Kuripan	0,20	18,49	7,51	6,40	32,60
17	Jejangkit	25,55	0,00	1,70	0,00	27,25
	Barito Kuala	269,05	152,38	143,59	63,12	628,13

Sumber/ Source: Dinas Pekerjaan Umum dan Penataan Ruang Kabupaten Barito Kuala / *Public Work Service of Barito Kuala Regency*

TRANSPORTATION AND COMMUNICATION

Tabel 9.1.4 Panjang Jalan Menurut Jenis Permukaan Jalan dan Tingkat Kewenangan Pemerintahan di Kabupaten Barito Kuala (km), 2018
Length of Roads by Type of Road Surface and Level of Government Authority in Barito Kuala Regency (km), 2018

Jenis Permukaan <i>Type of Road Surface</i>	Tingkat Kewenangan Pemerintahan <i>Level of Government Authority</i>			
	Negara <i>State</i>	Provinsi <i>Province</i>	Kabupaten/Kota <i>Regency/City</i>	Jumlah <i>Total</i>
(1)	(2)	(3)	(4)	(5)
1 Aspal Asphalted	0	0	414,03	414,03
2 Kerikil Gravel	0	0	105,87	105,87
3 Tanah Land	0	0	68,10	68,10
4 Beton Concrete	0	0	40,13	40,13
Jumlah/Total	0	0	628,13	628,13

Sumber/ Source: Dinas Pekerjaan Umum dan Penataan Ruang Kabupaten Barito Kuala / *Public Work Service of Barito Kuala Regency*

Tabel 9.1.5 Panjang Jalan Menurut Kondisi Jalan dan Tingkat Kewenangan Pemerintahan di Kabupaten Barito Kuala (km), 2018
Length of Roads by Road Condition and Level of Government Authority in Barito Kuala Regency (km), 2018

Kondisi Jalan <i>Road Condition</i>	Tingkat Kewenangan Pemerintahan <i>Level of Government Authority</i>			
	Negara <i>State</i>	Provinsi <i>Province</i>	Kabupaten/Kota <i>Regency/City</i>	Jumlah <i>Total</i>
(1)	(2)	(3)	(4)	(5)
1 Baik Good	0	0	269,05	269,05
2 Sedang Moderate	0	0	152,38	152,378
3 Rusak Damage	0	0	143,59	143,59
4 RusakBerat Severely Damage	0	0	63,12	63,12
Jumlah/Total	0	0	628,14	628,14

Sumber/ Source: Dinas Pekerjaan Umum dan Penataan Ruang Kabupaten Barito Kuala / *Public Work Service of Barito Kuala Regency*

Tabel 9.1.6 Jumlah Kendaraan Bermotor Menurut Jenis Kendaraan di Kabupaten Barito Kuala, 2018
Number of Motor Vehicles by Type of Vehicle in Barito Kuala Regency, 2018

Jenis Kendaraan	Kepemilikan/NOPOL 2018								Jumlah Umum dan Tidak Umum
	Umum				Tidak umum				
	Baru	Ulang	Mutasi	Jumlah	Baru	Ulang	Mutasi	Jumlah	
(1)	(2)	(3)	(4)	(5)	(6)	(7)	(8)	(9)	(10)
1. Sedan	-	-	-	-	1	75	1	77	77
2. Jeep	-	-	-	-	12	235	10	257	257
3. Minibus	-	26	-	26	369	3 314	89	3 772	3 798
4. Microbus	-	14	-	14	2	25	1	28	42
5. Bus	-	-	-	-	-	1	-	1	1
6. Pickup	22	99	-	121	157	1 334	2	1 493	1 614
7. Truck	28	285	1	314	16	106	3	125	439
8. Alat Berat	-	-	-	-	-	-	-	-	-
9. Sepeda Motor	-	-	-	-	6 529	38 991	17	45 537	45 537
10. Scooter	-	-	-	-	-	-	-	-	-
11. Sepeda Motor Roda 3	-	-	-	-	20	71	-	91	91
Jumlah/Total	90	424	1	475	7 106	44 152	123	51 381	51 856

Sumber/ Source: Samsat Kabupaten Barito Kuala / Road and Traffic Authority of Barito Kuala Regency

9.2 KOMUNIKASI/*COMMUNICATION*

Tabel 9.1.7 Jumlah Kantor Pos Pembantu Menurut Kecamatan di Kabupaten Barito Kuala, 2015–2018
Table *Number of Auxiliary Post Office by Subdistrict in Barito Kuala Regency, 2015–2018*

	Kecamatan <i>Subdistrict</i>	2015	2016	2017	2018
	(1)	(2)	(3)	(4)	(5)
1	Tabunganen	0	0	0	0
2	Tamban	1	1	1	1
3	Mekarsari	0	0	0	0
4	Anjir Pasar	1	1	1	1
5	Anjir Muara	1	1	1	1
6	Alalak	1	1	1	1
7	Mandastana	1	1	1	1
8	Jejangkit	0	0	0	0
9	Belawang	1	1	1	1
10	Wanaraya	0	0	0	0
11	Barambai	1	1	1	1
12	Rantau Badauh	1	1	1	1
13	Cerbon	0	0	0	0
14	Bakumpai	0	0	0	0
15	Marabahan	1	1	1	1
16	Tabukan	0	0	0	0
17	Kuripan	1	1	1	1
	Barito Kuala	10	10	10	10

Sumber/ Source: Kantor Pos Cabang Marabahan / *Clearing and Post Office Marabahan*

<https://baritokualakab.bps.go.id>

BAB 10

CHAPTER 10

PENGELUARAN PENDUDUK

POPULATION EXPENDITURE




PENGELUARAN
500.000-749.999

31,1 persen

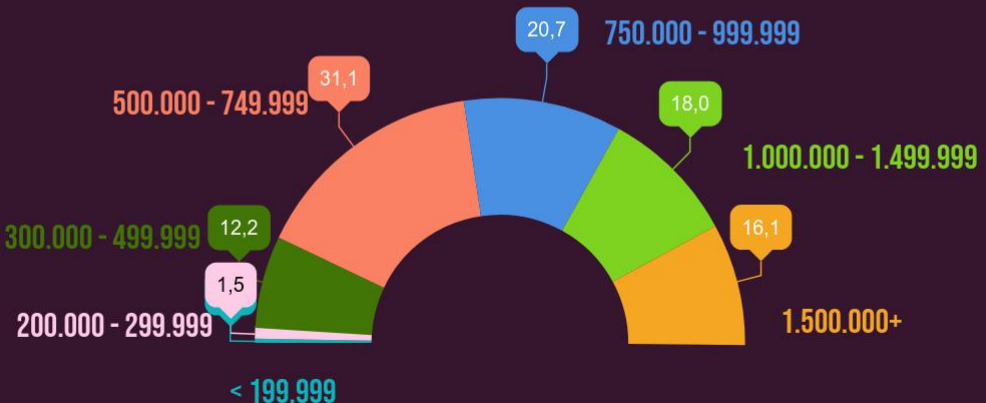
PENGELUARAN
< 199.999

0,4 persen

MAKANAN



BUKAN MAKANAN



PENJELASAN TEKNIS

1. **Pengeluaran rata-rata per kapita** adalah biaya yang dikeluarkan untuk konsumsi semua anggota rumah tangga selama sebulan baik yang berasal dari pembelian, pemberian maupun produksi sendiri dibagi dengan banyaknya anggota rumah tangga dalam rumah tangga tersebut.

TECHNICAL NOTES

1. ***Per capita Average Expenditure*** is the cost spent for all household members consumption during the month, whether from purchasing, giving or own production, divided by the number of household members in the household.

POPULATION EXPENDITURE

ULASAN

Rata-rata pengeluaran per kapita penduduk Kabupaten Barito Kuala berdasarkan kelompok komoditas adalah 1.029.615 rupiah dengan persentase sebesar 52,93 untuk komoditas makanan dan 47,07 untuk komoditas bukan makanan.

DESCRIPTION

Monthly Average Expenditure per Capita Group in Barito Kuala Regency by Commodity is 1.029.615 rupiah with percentage is 52,93 for food and 47,07 for non-food.

<https://baritokualakab.bps.go.id>

Tabel 10.1.1 Rata-Rata Pengeluaran Per Kapita Sebulan Menurut Kelompok Komoditas di Kabupaten Barito Kuala (rupiah), 2017 dan 2018
Monthly Average Expenditure pe Capita by Commodity Group in Barito Kuala Regency (rupiahs), 2017 and 2018

Kelompok Makanan <i>Food Group</i>	2017	2018
(1)	(2)	(3)
Makanan/<i>Food</i>		
Padi-padian/ <i>Cereals</i>	76 366	72 676
Umbi-umbian/ <i>Tubers</i>	3 769	3 214
Ikan/Undang/Cumi/Kerang	57 236	60 470
Daging/ <i>Meat</i>	12 320	12 667
Telur dan susu/ <i>Eggs and milk</i>	27 368	29 618
Sayur-sayuran/ <i>Vegetables</i>	30 741	30 096
Kacang-kacangan/ <i>Legumes</i>	6 587	7 145
Buah-buahan/ <i>Fruits</i>	14 230	21 062
Minyak dan Kelapa/ <i>Oil and Coconut</i>	12 954	13 307
Bahan minuman/ <i>Beverage stuffs</i>	20 681	20 536
Bumbu-bumbuan/ <i>Spices</i>	10 571	12 973
Konsumsi lainnya/ <i>Miscellaneous food items</i>	13 789	13 360
Makanan dan minuman jadi <i>Prepared food and beverages</i>	145 946	197 451
Rokok/ <i>Cigarette</i>	56 294	50 357
Jumlah makanan/<i>Total food</i>	488 851	544 931
Bukan makanan/<i>Non-food</i>		
Perumahan dan fasilitas rumah tangga <i>Housing and household facilities</i>	170 078	259 295
Aneka komoditas dan jasa/ <i>Goods and services</i>	64 584	90 277
Pakaian, alas kaki, dan tutup kepala <i>Clothing, footwear, and headgear</i>	22 179	31 555
Komoditas tahan lama/ <i>Durable goods</i>	57 003	66 849
Pajak, pungutan, dan asuransi <i>Taxes and insurance</i>	14 676	22 164
Keperluan pesta dan upacara/kenduri <i>Parties and ceremonies</i>	8 428	14 546
Jumlah bukan makanan/<i>Total non-food</i>	336 948	484 684
Jumlah/<i>Total</i>	825 799	1 029 615

Sumber/*Source*:

Survei Sosial Ekonomi Nasional, Maret/ *March National Socio Economic Survey*

POPULATION EXPENDITURE

Tabel 10.1.2 Persentase Pengeluaran Per Kapita Sebulan Menurut Kelompok Komoditas di Kabupaten Barito Kuala, 2017 dan 2018
Percentage of Monthly Expenditure per Capita by Commodity Group in Barito Kuala Regency, 2017 and 2018

Kelompok Makanan Food Group	2017	2018
(1)	(2)	(3)
Makanan/Food		
Padi-padian/ <i>Cereals</i>	9,25	7,06
Umbi-umbian/ <i>Tubers</i>	0,46	0,31
Ikan/Udang/Cumi/Kerang <i>Fish/Shrimp/Common Squid/Shells</i>	6,93	5,87
Daging/ <i>Meat</i>	1,49	1,23
Telur dan susu/ <i>Eggs and milk</i>	3,31	2,88
Sayur-sayuran/ <i>Vegetables</i>	3,72	2,92
Kacang-kacangan/ <i>Legumes</i>	0,80	0,69
Buah-buahan/ <i>Fruits</i>	1,72	2,05
Minyak dan Kelapa/ <i>Oil and Coconut</i>	1,57	1,29
Bahan minuman/ <i>Beverage stuffs</i>	2,50	1,99
Bumbu-bumbuan/ <i>Spices</i>	1,28	1,26
Konsumsi lainnya/ <i>Miscellaneous food items</i>	1,67	1,30
Makanan dan minuman jadi <i>Prepared food and beverages</i>	17,67	19,18
Rokok/ <i>Cigarette</i>	6,82	4,89
Jumlah makanan/Total food	59,20	52,93
Bukan makanan/Non-food		
Perumahan dan fasilitas rumah tangga <i>Housing and household facilities</i>	20,60	25,18
Aneka komoditas dan jasa/ <i>Goods and services</i>	7,82	8,77
Pakaian, alas kaki, dan tutup kepala <i>Clothing, footwear, and headgear</i>	2,69	3,06
Komoditas tahan lama/ <i>Durable goods</i>	6,90	6,49
Pajak, pungutan, dan asuransi <i>Taxes and insurance</i>	1,78	2,15
Keperluan pesta dan upacara/kenduri <i>Parties and ceremonies</i>	1,02	1,41
Jumlah bukan makanan/Total non-food	40,80	47,07
Jumlah/Total	100,00	100,00

Sumber/Source: Survei Sosial Ekonomi Nasional, Maret/ March National Socio Economic Survey

Tabel 10.1.3 **Persentase Penduduk Menurut Golongan Pengeluaran Per Kapita Sebulan di Kabupaten Barito Kuala, 2018**
Percentage of Population by Per Capita Spending Group in Barito Kuala Regency, 2018

Golongan Pengeluaran Spending Group (Rp)	Persentase Penduduk Percentage of Population
(1)	(2)
< 200 000	0,40
200 000 - 299 999	1,50
300 000 - 499 999	12,20
500 000 - 749 999	31,10
750 000 - 999 999	20,70
1 000 000 - 1 499 999	18,00
1 500 000+	16,10
Jumlah/Total	100,00

Sumber/Source: Survei Sosial Ekonomi Nasional, Maret/National Socioeconomic Survey, March

POPULATION EXPENDITURE

<https://baritokualakab.bps.go.id>

PENDAPATAN DAERAH REGIONAL INCOME



- A (28.19%)
- B (0.08%)
- C (16.63%)
- D (0.11%)
- E (0.26%)
- F (13.34%)
- G (12.25%)
- H (3.50%)
- I (2.37%)
- J (2.01%)
- K (1.81%)
- L (3.47%)
- M,N (0.16%)
- O (7.79%)
- P (5.83%)
- Q (1.38%)
- R,S,T,U (0.83%)

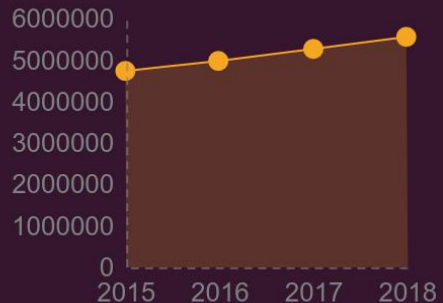
DISTRIBUSI PDRB

8.062.202,9

TOTAL PDRB
(MILIAR RUPIAH)

LAJU PERTUMBUHAN PDRB

5,21 %



■ PDRB (Miliar Rupiah)

PERKEMBANGAN PDRB

PENJELASAN TEKNIS

1. Penghitungan statistik neraca nasional mengikuti buku petunjuk yang diterbitkan oleh Perserikatan Bangsa Bangsa (PBB) dikenal sebagai Sistem Neraca Nasional (SNN). SNN adalah rekomendasi internasional tentang bagaimana menyusun ukuran aktivitas ekonomi yang sesuai dengan standar neraca baku yang didasarkan pada prinsip-prinsip ekonomi. Rekomendasi yang dimaksud dinyatakan dalam sekumpulan konsep, definisi, klasifikasi, dan aturan neraca yang disepakati secara internasional dalam mengukur indikator tertentu seperti Produk Domestik Bruto (PDB). Salah satu bentuk adaptasi pencatatan statistik nasional adalah melakukan perubahan tahun dasar PDB Indonesia dari tahun 2000 ke 2010. Perubahan tahun dasar PDB dilakukan seiring dengan mengadopsi rekomendasi PBB yang tertuang dalam Sistem Neraca Nasional 2008 (SNA 2008).
2. Produk Domestik Bruto pada tingkat nasional serta Produk Domestik Regional Bruto (PDRB) pada tingkat regional (provinsi)

TECHNICAL NOTES

1. *The method used to estimate national accounts statistics is based on the standard guidelines formed by United Nation known as System of National Accounts (SNA). SNA is the internationally agreed standard set of recommendations on how to compile measures of economic activity in accordance with strict accounting conventions based on economic principles. The recommendations are expressed in term of a set of concepts, definitions, classifications and accounting rules that comprise the internationally agreed standard for measuring indicators such as Gross Domestic Product (GDP). One of the improvement in the national statistical system is to rebase GDP form base year 2000 to 2010 in order to capture current economic condition. It is in line with the United Nations (UN) recommendation on 2008 SNA.*
2. *The basic measure of the value added arising from economic activity is known as Gross Domestic Product at the national level and Gross Regional*

REGIONAL INCOME

menggambarkan kemampuan suatu wilayah untuk menciptakan nilai tambah pada suatu waktu tertentu. Untuk menyusun PDB maupun PDRB digunakan 2 pendekatan, yaitu lapangan usaha dan pengeluaran. Keduanya menyajikan komposisi data nilai tambah dirinci menurut sumber kegiatan ekonomi (lapangan usaha) dan menurut komponen penggunaannya. PDB maupun PDRB dari sisi lapangan usaha merupakan penjumlahan seluruh komponen nilai tambah bruto yang mampu diciptakan oleh sektor-sektor ekonomi atas berbagai aktivitas produksinya. Sedangkan dari sisi pengeluaran menjelaskan tentang penggunaan dari nilai tambah tersebut.

3. PDB menurut lapangan usaha mengalami perubahan klasifikasi dari 9 lapangan usaha menjadi 17 lapangan usaha. PDB menurut lapangan usaha dirinci menurut total nilai tambah dari seluruh sektor ekonomi yang mencakup lapangan usaha Pertanian, Kehutanan, dan Perikanan; Pertambangan dan Penggalian; Industri Pengolahan; Pengadaan Listrik dan Gas; Pengadaan Air, Pengelolaan Sampah, Limbah dan

Domestic Product (GRDP) at the regional level (provinces/regencies/municipalities). To compile these statistics, two approaches have been used, i.e. "production approach" and "expenditure approach". The first approach is to measure value added produced by various kinds of economic activities, while the second approach is to measure final uses of the country's output. In other words, GDP/GRDP is the sum of total value added produced by all economic industries (activities) and the way of using it.

3. *GDP by industry classification changes from 9 sectors to 17 industries. GDP by industry is classified by types of economic activities such as Agriculture, Forestry and Fishing; Mining and Quarrying; Manufacturing; Electricity and Gas; Water supply, Sewerage, Waste Management and Remediation Activities; Construction; Wholesale and Retail Trade; Repair of Motor Vehicles and Motorcycles; Transportation and Storage;*

PENDAPATAN DAERAH

Daur Ulang; Konstruksi; Perdagangan Besar dan Eceran, Reparasi Mobil dan Sepeda Motor; Transportasi dan Pergudangan; Penyediaan Akomodasi dan Makanan dan Minuman; Informasi dan Komunikasi; Jasa Keuangan dan Asuransi; Real Estate; Jasa Perusahaan; Administrasi Pemerintahan, Pertahanan dan Jaminan Sosial Wajib; Jasa Pendidikan; Jasa Kesehatan dan Kegiatan Sosial; dan Jasa lainnya.

Accommodation and Food Service Activities; Information and Communication; Financial and Insurance Activities; Real Estate Activities; Business Activities; Public Administration; Defence and Compulsory Social Security; Education; Human Health and Social Work Activities; and Other Services Activities.

4. PDB menurut pengeluaran mengalami perubahan klasifikasi dimana pengeluaran konsumsi Lembaga Non Profit yang Melayani Rumah Tangga (LNPR) yang sebelumnya termasuk bagian dari pengeluaran konsumsi rumah tangga menjadi komponen terpisah. Sehingga klasifikasi PDB menurut pengeluaran dirinci menjadi 7 komponen yaitu komponen pengeluaran konsumsi rumah tangga, pengeluaran konsumsi LNPR, pengeluaran konsumsi pemerintah, pembentukan modal tetap bruto, perubahan inventori, ekspor barang dan jasa, dan impor barang dan jasa.

4. *GDP by expenditure classification changes where consumption expenditure Non-profit Institutions Serving Households (NPISH) previously included as part of household consumption expenditure is taken out into separate component. So that, GDP by type of expenditures is classified into: household consumption expenditure, NPISH consumption expenditure, government consumption expenditure, gross fixed capital formation, changes in inventories, exports of goods and services, and imports of goods and services.*

REGIONAL INCOME

5. Pengeluaran konsumsi rumah tangga mencakup berbagai pengeluaran konsumsi akhir rumah tangga atas barang dan jasa untuk memenuhi kebutuhan individu ataupun kelompok secara langsung. Pengeluaran rumah tangga di sini mencakup makanan dan minuman selain restoran; pakaian, alas kaki dan jasa perawatannya; perumahan dan perlengkapan rumah tangga; kesehatan dan pendidikan; transportasi dan komunikasi; restoran dan hotel serta lainnya.
 6. Pengeluaran Konsumsi Pemerintah terdiri dari Pengeluaran Konsumsi Individu dan Pengeluaran Konsumsi Kolektif. Barang dan jasa individu merupakan barang dan jasa privat, dimana ciri-ciri barang privat adalah a) Scarcity, yaitu ada kelangkaan/keterbatasan dalam jumlah; b) Excludable consumption, yaitu konsumsi suatu barang dapat dibatasi hanya pada mereka yang memenuhi persyaratan tertentu (biasanya harga); c) Rivalrous competition, yaitu konsumsi oleh satu konsumen akan mengurangi atau menghilangkan kesempatan pihak lain untuk melakukan hal serupa. Contoh barang dan jasa yang dihasilkan pemerintah dan
5. *Household consumption expenditures consist of expenditures incurred by households, which are used for both individual or collective needs. Household consumptions are classified into food and beverages other than restaurants; clothing, footwear, and related maintenance services; housing and household equipment; health and education; transport and communication; restaurants and hotels; and others.*
 6. *Government consumption expenditure consists of Individual Consumption Expenditure and Collective Consumption Expenditure. Individual goods and services are private goods and services, which the characteristics of private goods is a) Scarcity, that there is a scarcity/limited in number; b) Excludable consumption, the consumption of goods can be limited only to those who meet certain requirements (usually the price); c) Rivalrous competition, ie consumption by the consumer will reduce or eliminate the chance of another party to do so. Examples of goods and services produced by government and classified as goods*

tergolong sebagai barang dan jasa individu adalah jasa pelayanan kesehatan pemerintah di rumah sakit/puskesmas dan jasa pendidikan di sekolah/universitas negeri. Sedangkan barang dan jasa kolektif ekuivalen dengan barang publik yang memiliki ciri a) Non rivalry, yaitu penggunaan satu konsumen terhadap suatu barang tidak mengurangi kesempatan konsumen lain untuk juga mengkonsumsi barang tersebut; b) Non excludable, yaitu apabila suatu barang publik tersedia, maka tidak ada yang dapat menghalangi siapapun untuk memperoleh manfaat dari barang tersebut atau dengan kata lain setiap orang memiliki akses ke barang tersebut. Contoh barang dan jasa yang dihasilkan pemerintah dan tergolong sebagai barang dan jasa kolektif adalah jasa pertahanan yang dilakukan TNI dan keamanan yang dilakukan kepolisian.

and services of individuals is the government health services in hospitals/health centers and education services in schools/universities. Collective goods and services equivalent to public goods characterized by a) Non-rivalry, namely the use of a consumer for an item does not reduce the chance of another consumer to also consume goods; b) Non-excludable, i.e. when a public good available, then nothing can hinder anyone to benefit from the goods or in other words everyone has access to the goods. Examples of goods and services produced by government and classified as collective goods and services is carried military defense services and the police's security.

7. Pembentukan Modal Tetap Bruto (PMTB) mencakup pengadaan, pembuatan, dan pembelian barang modal. Barang modal dimaksud adalah barang-barang yang digunakan untuk proses produksi, tahan lama atau yang mempunyai

7. *Gross Fixed Capital Formation (GFCF) includes procurement, manufacture, and the purchase of capital goods. Capital goods are goods which are used for the production process, durable or have a service life of more than one year such as buildings,*

REGIONAL INCOME

umur pemakaian lebih dari satu tahun seperti bangunan, mesin-mesin dan alat angkutan. Termasuk pula di sini perbaikan besar (berat) yang sifatnya memperpanjang umur atau mengubah bentuk atau kapasitas barang modal tersebut. Pengeluaran barang modal untuk keperluan militer juga dicakup sebagai PMTB. Klasifikasi komponen PMTB dibagi menjadi 6 sub komponen yaitu Konstruksi; Mesin dan Peralatan; Kendaraan; Peralatan Lainnya; Cultivated Biological Resources (CBR) dan Produk Kekayaan Intelektual.

8. Ekspor barang dan jasa merupakan transaksi perdagangan barang dan jasa dari penduduk (residen) ke bukan penduduk (nonresiden). Impor barang dan jasa adalah transaksi perdagangan dari bukan penduduk ke penduduk. Ekspor atau impor barang terjadi pada saat terjadi perubahan hak kepemilikan barang antara penduduk dengan bukan penduduk (dengan atau tanpa perpindahan fisik barang tersebut). Pada PDB dengan tahun dasar 2010, ekspor dan impor barang dirinci menjadi nonmigas dan migas.

machinery, and transportation equipment. Including here: huge improvement that are to extend the life or changing the shape or the capacity of the capital goods. Capital expenditures for military purposes are also covered as GFCF. GFCF component are classified into six sub-components: Construction; Machinery and Equipment; vehicle; Other equipment; Cultivated Biological Resources (CBR) and Intellectual Property Product.

8. *Exports of goods and services consist of transactions of goods and services from residents to non-residents. Imports of goods and services consist of transaction of goods and services from non-residents to residents. Exports and imports of goods occur when there are changes in ownership of goods between residents and non-residents (with or without physical movements of goods across frontiers). On the GDP at 2010 basic year, exports and imports of goods specified into non oil and gas and oil and gas.*

PENDAPATAN DAERAH

9. Produk Domestik Bruto maupun agregat turunannya disajikan dalam 2 (dua) versi penilaian, yaitu atas dasar “harga berlaku” dan atas dasar “harga konstan”. Disebut sebagai harga berlaku karena seluruh agregat dinilai dengan menggunakan harga pada tahun berjalan, sedangkan harga konstan penilaiannya didasarkan kepada harga satu tahun dasar tertentu, dalam publikasi ini digunakan harga tahun 2010.
10. Laju pertumbuhan Produk Domestik Bruto diperoleh dari perhitungan PDB atas dasar harga konstan. Diperoleh dengan cara mengurangi nilai PDB pada tahun ke-n terhadap nilai pada tahun ke n-1 (tahun sebelumnya), dibagi dengan nilai pada tahun ke n-1, dikalikan dengan 100 persen. Laju pertumbuhan menunjukkan perkembangan agregat pendapatan dari satu waktu tertentu terhadap waktu sebelumnya.
9. *GDP and its aggregations are presented in two forms: at current market prices and at constant base year market prices. In presenting current market prices, all aggregates are valued at current market prices, while base year constant market prices are shown by valuing all aggregates at fixed base year prices. Year of 2010 is used as the base year in this publication.*
10. *Growth rate of Gross Domestic Product is derived from GDP at constant market prices. It is obtained by subtracting the value of GDP year n with the value of GDP year n-1, divided by the value of GDP year n-1 then multiplied by 100 percent. The growth rate of GDP explains the income growth during the given period.*

REGIONAL INCOME

ULASAN

Kinerja perekonomian Barito Kuala selama tahun 2017 menunjukkan peningkatan yang berarti. Sektor-sektor dominan masih berperan dalam menyumbang pertumbuhan Barito Kuala. Akan tetapi, pertumbuhan ekonomi Kabupaten Barito Kuala mengalami kenaikan menjadi 5,77 persen di tahun 2017.

Nilai PDRB Barito Kuala atas dasar harga berlaku tahun 2017 mencapai 7,4 triliun rupiah, bertambah 0,6 triliun rupiah dibanding tahun 2016 yang tercatat 6,8 triliun rupiah. Sedangkan berdasarkan harga konstan (2010=100) mencapai 5,2 triliun rupiah atau bertambah sebesar 0,2 triliun rupiah dibanding tahun 2016 yang tercatat 4,9 triliun rupiah.

DESCRIPTION

The Performance economic of Barito Kuala during 2017 showed significant improvement. These sectors are still dominant role in contributing to the growth of Barito Kuala. But, the growth rate increased up to 5,77 percent in 2017.

GRDP value at current prices of Barito Kuala in 2017 reached 7,4 trillion rupiah, an increase of 0,6 trillion rupiah compared to the year 2016, which recorded 6,8 trillion rupiah. While based on constant prices (2010=100) reached 5,2 trillion rupiah, or increased 0,2 trillion rupian compared to the year 2016, which recorded 4,9 trillion rupiah.

11.1 PENDAPATAN REGIONAL/*REGIONAL INCOME*

Tabel 11.1.1 Produk Domestik Regional Bruto Atas Dasar Harga Berlaku Menurut Lapangan Usaha di Kabupaten Barito Kuala (juta rupiah), 2015–2018
Gross Regional Domestic Product at Current Market Prices by Industry in Barito Kuala Regency (million rupiahs), 2015–2018

	Lapangan Usaha <i>Industry</i>	2015	2016	2017*	2018**
	(1)	(2)	(3)	(4)	(5)
A	Pertanian, Kehutanan, dan Perikanan	775 834,2	1 945 141,1	2 121 868,0	2 272 472,4
B	Pertambangan dan Penggalian	5 605,3	6 052,4	6 364,1	6 736,1
C	Industri Pengolahan	1 100 853,6	1 192 978,7	1 269 811,8	1 341 012,2
D	Pengadaan Listrik, Gas	5 078,9	6 496,0	7 454,6	8 538,5
E	Pengadaan Air	15 651,6	17 436,9	19 048,0	21 264,1
F	Konstruksi/Construction	825 152,2	905 650,4	981 267,5	1 075 491,0
G	Perdagangan Besar dan Eceran, dan Reparasi Mobil dan Sepeda Motor/ Wholesale and Retail Trade; Repair of Motor Vehicles and Motorcycles	709 000,7	790 365,6	887 720,9	987 409,9
H	Transportasi dan Pergudangan/ Transportation and Storage	222 531,2	239 345,9	259 240,2	281 846,2
I	Penyediaan Akomodasi dan Makan Minum/Accommodation and Food Service Activities	152 774,3	165 301,0	177 123,8	190 991,0
J	Informasi dan Komunikasi/Information and Communication	119 535,5	132 845,5	146 353,9	162 089,6
K	Jasa Keuangan/ Financial and Insurance Activities	111 408,1	125 250,8	134 936,3	146 148,2
L	Real Estate /Real Estate Activities	208 903,1	231 723,8	254 979,5	279 782,1
M,N	Jasa Perusahaan /Business Activities	9 549,1	10 418,6	11 477,4	12 547,0
O	Administrasi Pemerintahan, Pertahanan dan Jaminan Sosial Wajib / Public Administration and Defence; Compulsory Social Security	529 604,7	554 407,0	582 110,7	627 928,3
P	Jasa Pendidikan / Education	329 676,7	377 263,8	423 438,4	469 857,4
Q	Jasa Kesehatan dan Kegiatan Sosial /Human Health and Social Work Activities	80 793,4	90 784,5	100 181,1	111 253,9
R,S,T,U	Jasa lainnya/Other / Services	48 432,6	54 246,5	60 469,2	66 835,0
	Produk Domestik Regional Bruto Gross Regional Domestic Bruto	6 250 385,2	6 845 708,4	7 443 845,4	8 062 202,9

Sumber /Source: Diolah dari Hasil Sensus, Survei, dan Berbagai Sumber Lainnya/ *Based on Census, Surveys, and Other Sources*

REGIONAL INCOME

Tabel 11.1.2 Produk Domestik Regional Bruto Atas Dasar Harga Konstan 2010 Menurut Lapangan Usaha di Kabupaten Barito Kuala (juta rupiah), 2015–2018
Gross Regional Domestic Product at 2010 Constant Market Prices by Industry in Barito Kuala Regency (million rupiahs), 2015–2018

Lapangan Usaha Industry		2015	2016	2017 *	2018**
(1)		(2)	(3)	(4)	(5)
A	Pertanian, Kehutanan, dan Perikanan	1 353	1 399 629,0	1 502 804,4	1 560 948,3
B	Pertambangan dan Penggalian	4 217,7	4 393,4	4 585,6	4 767,3
C	Industri Pengolahan	822 564,6	856 983,4	877 876,6	906 315,2
D	Pengadaan Listrik, Gas	4 648,9	4 919,1	4 989,6	5 368,8
E	Pengadaan Air	12 108,3	12 879,0	13 646,6	14 739,7
F	Konstruksi/Construction	634556,3	673 121,7	711 967,7	757 091,5
G	Perdagangan Besar dan Eceran, dan Reparasi Mobil dan Sepeda Motor/ Wholesale and Retail Trade; Repair of Motor Vehicles and Motorcycles	530 925,9	572 974,0	617 467,2	664 909,3
H	Transportasi dan Pergudangan/ Transportation and Storage	169942,3	178 381,8	187 165,4	197 103,4
I	Penyediaan Akomodasi dan Makan Minum/Accommodation and Food Service Activities	118 911,7	125 341,5	130 561,5	137 104,9
J	Informasi dan Komunikasi/Information and Communication	102 002,0	111 019,2	119 112,9	128 220,5
K	Jasa Keuangan/ Financial and Insurance Activities	85 154,8	91 098,7	94 301,7	97 725,1
L	Real Estate /Real Estate Activities	167583,7	181 487,9	194 883,8	209 766,2
M,N	Jasa Perusahaan/Business Activities	6 918,3	7 325,7	7 765,5	8 211,7
O	Administrasi Pemerintahan, Pertahanan dan Jaminan Sosial Wajib / Public Administration and Defence; Compulsory Social Security	370 945,9	378 496,8	387 685,3	402 568,3
P	Jasa Pendidikan / Education	255 936,7	276 726,6	299 115,2	326 501,2
Q	Jasa Kesehatan dan Kegiatan Sosial /Human Health and Social Work Activities	60 562,9	65 843,1	71 086,6	76 705,1
R,S,T,U	Jasa lainnya/Other / Services Activities	35 686,8	38 551,1	41 538,6	44 615,0
Produk Domestik Regional Bruto		4 735	4 979 172,0	5 266 554,2	5 542 661,4
Gross Regional Domestic Bruto		915,5			

Sumber /Source: Diolah dari Hasil Sensus, Survei, dan Berbagai Sumber Lainnya/ Based on Census, Surveys, and Other Sources

Tabel 11.1.3 Distribusi Persentase Produk Domestik Regional Bruto Atas Dasar Harga Berlaku Menurut Lapangan Usaha di Kabupaten Barito Kuala (persen), 2015-2018
Percentage Distribution of Gross Regional Domestic Product at Current Market Prices by Industry in Barito Kuala Regency (percent), 2015-2018

Lapangan Usaha Industry		2015	2016	2017 *	2018**
(1)		(2)	(3)	(4)	(5)
A	Pertanian, Kehutanan, dan Perikanan	28,41	28,41	28,50	28,19
B	Pertambangan dan Penggalian	0,09	0,09	0,09	0,08
C	Industri Pengolahan	17,61	17,43	17,06	16,63
D	Pengadaan Listrik, Gas	0,08	0,09	0,10	0,11
E	Pengadaan Air	0,25	0,25	0,26	0,26
F	Konstruksi/Construction	13,20	13,23	13,18	13,34
G	Perdagangan Besar dan Eceran, dan Reparasi Mobil dan Sepeda Motor/ Wholesale and Retail Trade; Repair of Motor Vehicles and Motorcycles	11,34	11,55	11,93	12,25
H	Transportasi dan Pergudangan/ Transportation and Storage	3,56	3,50	3,48	3,50
I	Penyediaan Akomodasi dan Makan Minum/Accommodation and Food Service Activities	2,44	2,41	2,38	2,37
J	Informasi dan Komunikasi/Information and Communication	1,91	1,94	1,97	2,01
K	Jasa Keuangan/ Financial and Insurance Activities	1,78	1,83	1,81	1,81
L	Real Estate /Real Estate Activities	3,34	3,38	3,43	3,47
M,N	Jasa Perusahaan /Business Activities	0,15	0,15	0,15	0,16
O	Administrasi Pemerintahan, Pertahanan dan Jaminan Sosial Wajib / Public Administration and Defence; Compulsory Social Security	8,47	8,10	7,82	7,79
P	Jasa Pendidikan / Education	5,27	5,51	5,69	5,83
Q	Jasa Kesehatan dan Kegiatan Sosial /Human Health and Social Work Activities	1,29	1,33	1,35	1,38
R,S,T,U	Jasa lainnya/Other / Services Activities	0,77	0,79	0,81	0,83
Produk Domestik Regional Bruto Gross Regional Domestic Bruto		100,00	100,00	100,00	100,00

Sumber /Source: Diolah dari Hasil Sensus, Survei, dan Berbagai Sumber Lainnya/ Based on Census, Surveys, and Other Sources

REGIONAL INCOME

Tabel 11.1.4 Laju Pertumbuhan Produk Domestik Regional Bruto Atas Dasar Harga Konstan 2010 Menurut Lapangan Usaha di Kabupaten Barito Kuala (persen), 2015-2018
Growth Rate of Gross Regional Domestic Product at 2010 Constant Market Prices by Industry in Barito Kuala Regency (percent), 2015–2018

	Lapangan Usaha Industry	2015	2016	2017 *	2018**
	(1)	(2)	(3)	(4)	(5)
A	Pertanian, Kehutanan, dan Perikanan	2,15	3,43	7,37	3,87
B	Pertambangan dan Penggalian	6,73	4,17	4,38	3,96
C	Industri Pengolahan	3,62	4,18	2,44	3,24
D	Pengadaan Listrik, Gas	25,24	5,81	1,43	7,60
E	Pengadaan Air	5,41	6,37	5,96	8,01
F	Konstruksi/Construction	6,70	6,08	5,77	6,34
G	Perdagangan Besar dan Eceran, dan Reparasi Mobil dan Sepeda Motor/ Wholesale and Retail Trade; Repair of Motor Vehicles and Motorcycles	7,82	7,92	7,77	7,68
H	Transportasi dan Pergudangan/ Transportation and Storage	4,51	4,97	4,92	5,31
I	Penyediaan Akomodasi dan Makan Minum/Accommodation and Food Service Activities	7,77	5,41	4,16	5,01
J	Informasi dan Komunikasi/Information and Communication	8,68	8,84	7,29	7,65
K	Jasa Keuangan/ Financial and Insurance Activities	4,21	6,98	3,52	3,63
L	Real Estate /Real Estate Activities	8,11	8,30	7,38	7,64
M,N	Jasa Perusahaan /Business Activities	5,63	5,89	6,00	5,75
O	Administrasi Pemerintahan, Pertahanan dan Jaminan Sosial Wajib / Public Administration and Defence; Compulsory Social Security	8,80	2,04	2,43	3,84
P	Jasa Pendidikan / Education	9,61	8,12	8,09	8,49
Q	Jasa Kesehatan dan Kegiatan Sosial /Human Health and Social Work Activities	7,11	8,72	7,96	7,90
R,S,T,U	Jasa lainnya/Other / Services Activities	7,53	8,03	7,75	7,41
	Produk Domestik Regional Bruto Gross Regional Domestic Bruto	5,26	5,14	5,77	5,21

Sumber /Source: Diolah dari Hasil Sensus, Survei, dan Berbagai Sumber Lainnya/ Based on Census, Surveys, and Other Sources

Tabel 11.1.5 Produk Domestik Regional Bruto Atas Dasar Harga Berlaku Menurut Pengeluaran di Kabupaten Barito Kuala (juta rupiah), 2015–2018
Gross Regional Domestic Product at Current Market Prices by Type of Expenditure in Barito Kuala Regency (million rupiahs), 2015–2018

Jenis Pengeluaran Type of Expenditure	2015	2016	2017*	2018**
(1)	(2)	(3)	(4)	(5)
Pengeluaran Konsumsi Akhir Rumah Tangga/ <i>Household Final Consumption Expenditure</i>	4 302 676,4	4 631 879,4	4 996 003,2	5 369 688,1
Pengeluaran Konsumsi Akhir LNPRT/NPISH/ <i>Final Consumption Expenditure</i>	91 859,0	103 735,5	112 731,8	126 567,4
Pengeluaran Konsumsi Akhir Pemerintah/ <i>Government Final Consumption Expenditure</i>	1 061 932,6	1 115 236,3	1 150 523,2	1 202 800,3
Pembentukan Modal Tetap Bruto/ <i>Gross Fixed Capital Formation</i>	1 877 300,6	2 014 445,0	2 190 904,9	2 379 378,8
Perubahan Inventori/ <i>Changes in Inventories</i>	7 739,0	-70 027,0	77 221,4	-117 067,5
Net Ekspor/ <i>Net Export</i>	-1 091 122,3	-952 018,8	-1 083 539,0	-899 164,2
Produk Domestik Regional Bruto Gross Regional Domestic Bruto	6 250 385,2	6 843 250,5	7 443 845,4	8 062 202,9

Sumber /Source: Diolah dari Hasil Sensus, Survei, dan Berbagai Sumber Lainnya/ *Based on Census, Surveys, and Other Sources*

REGIONAL INCOME

Tabel 11.1.6 Produk Domestik Regional Bruto Atas Dasar Harga Konstan Menurut Pengeluaran di Kabupaten Barito Kuala (juta rupiah), 2015–2018
Gross Regional Domestic Product at Constant Market Prices by Type of Expenditure in Barito Kuala Regency (million rupiahs), 2015–2018

Jenis Pengeluaran Type of Expenditure	2015	2016	2017 ^x	2018 ^{**}
(1)	(2)	(3)	(4)	(5)
Pengeluaran Konsumsi Akhir Rumah Tangga/ <i>Household Final Consumption Expenditure</i>	3 495 686,1	3 654 666,5	3 818 215,1	3 985 743,1
Pengeluaran Konsumsi Akhir LNPR/ <i>NPISH Final Consumption Expenditure</i>	68 961,7	74 268,4	78 040,4	84 550,4
Pengeluaran Konsumsi Akhir Pemerintah/ <i>Government Final Consumption Expenditure</i>	759 518,4	759 693,1	767 418,5	779 235,7
Pembentukan Modal Tetap Bruto/ <i>Gross Fixed Capital Formation</i>	1 454 913,5	1 509 672,3	1 584 035,6	1 669 181,4
Perubahan Inventori/ <i>Changes in Inventories</i>	6 229,8	(55 330,7)	59 770,0	(87 150,0)
Net Ekspor/ <i>Net Export</i>	(1 049 394,0)	(963 029,9)	(1 039 084,6)	(888 899,1)
Produk Domestik Regional Bruto Gross Regional Domestic Bruto	4 735 915,5	4 979 939,7	5 268 395,0	5 542 661,4

Sumber /Source: Diolah dari Hasil Sensus, Survei, dan Berbagai Sumber Lainnya/ *Based on Census, Surveys, and Other Sources*

BAB CHAPTER

12

PERBANDINGAN ANTAR KABUPATEN/KOTA REGENCY / MUNICIPAL COMPARISON



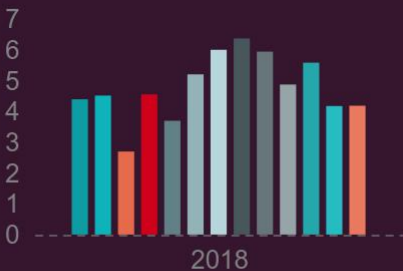
JUMLAH PENDUDUK



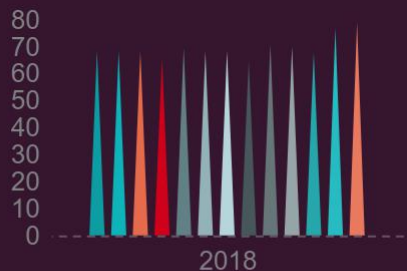
4 182 695

**KALIMANTAN SELATAN
(JIWA)**

PERSENTASE PENDUDUK MISKIN



IPM



ULASAN**DESCRIPTION**

Jumlah Penduduk Kabupaten Barito Kuala pada tahun 2018 menduduki peringkat keenam terbesar se Provinsi Kalimantan Selatan setelah Kota Banjarmasin, Kabupaten Banjar, Tanah Bumbu, Tanah Laut, dan Kota Baru.

Sedangkan untuk pertumbuhan ekonomi, Kabupaten Barito Kuala menempati urutan kelima tertinggi setelah Kota Banjarbaru, Kota Banjarmasin, Kabupaten Hulu Sungai Selatan, dan Hulu Sungai Utara.

Jika dilihat dari sisi persentase penduduk miskin, maka Kabupaten Barito Kuala menduduki peringkat ketujuh terbanyak persentase penduduk miskinnya yaitu sebesar 4,56 persen di tahun 2018. Posisi ini berada setelah Hulu Sungai Utara, Hulu Sungai Tengah, Tabalong, Balangan, Hulu Sungai Selatan dan Tanah Bumbu.

Population of Barito Kuala in 2017 was ranked no. 6 in South Kalimantan province after the city of Banjarmasin , Banjar , Tanah Bumbu , Tanah Laut , and Kota Baru .

As for economic growth, Barito Kuala also ranks 6th as the highest growth rate after Banjarbaru, Banjarmasin, Hulu Sungai Selatan, and Hulu Sungai Utara.

The percentage of poor people in Barito Kuala District was ranked the seventh as the highest percentage of poor people in the amount of 4,56 percent in 2018. It was after Hulu Sungai Utara, Hulu Sungai Tengah, Tabalong, Balangan, Hulu Sungai Selatan dan Tanah Bumbu Regency.

REGENCY/MUNICIPAL COMPARISON

Tabel 12.1.1 Jumlah Penduduk Menurut Kabupaten/Kota di Provinsi Kalimantan Selatan, 2014–2018
Population by Regency/City in South Borneo Province, 2014–2018

No	Kabupaten/Kota Regency/City	Tahun/ Year				
		2014	2015	2016	2017	2018
(1)	(2)	(4)	(5)	(6)	(7)	(8)
Kabupaten/Regency						
01	Tanah Laut	319 098	324 283	329 286	334 328	339 195
02	Kotabaru	314 492	320 208	325 827	331 326	336 719
03	Banjar	545 397	554 443	563 062	571 573	580 026
04	Barito Kuala	294 109	298 282	302 304	306 195	310 016
05	Tapin	179 166	181 778	184 330	186 672	189 081
06	Hulu Sungai Selatan	224 474	227 153	229 889	232 587	235 217
07	Hulu Sungai Tengah	257 107	260 292	263 376	266 501	269 384
08	Hulu Sungai Utara	222 314	225 386	228 528	231 594	234 604
09	Tabalong	235 777	239 593	243 477	247 106	250 809
10	Tanah Bumbu	315 815	325 115	334 314	343 193	351 673
11	Balangan	121 318	123 449	125 534	127 503	129 505
Kota/City						
71	Banjarmasin	666 223	675 440	684 183	692 793	700 869
72	Banjar Baru	227 500	234 371	241 369	248 423	255 597
Kalimantan Selatan		3 922 790	3 989 793	4 055 479	4 119 794	4 182 695

Sumber/Source: Proyeksi Penduduk Indonesia 2010–2035/Indonesia Population Projection 2010–2035

Tabel 12.1.2 Laju Pertumbuhan Produk Domestik Regional Bruto Atas Dasar Harga Konstan 2010 Menurut Kabupaten/Kota di Provinsi Kalimantan Selatan (persen), 2014–2018
Rate of Growth of Gross Regional Domestic Product at Constant 2010 Prices by Regency/City in South Borneo Province (percent), 2014–2018

No	Kabupaten/Kota Regency/City	Tahun/ Year				
		2014	2015	2016	2017*	2018**
(1)	(2)	(3)	(4)	(5)	(6)	(7)
Kabupaten/Regency						
01	Tanah Laut	3,19	2,87	3,25	4,64	4,65
02	Kotabaru	4,66	3,32	4,25	5,01	4,88
03	Banjarnegara	5,08	4,40	4,70	4,66	5,01
04	Barito Kuala	4,51	5,26	5,15	5,79	5,21
05	Tapin	5,44	4,05	4,97	5,14	5,01
06	Hulu Sungai Selatan	5,79	6,05	6,08	6,12	6,14
07	Hulu Sungai Tengah	5,56	6,12	6,21	5,72	5,15
08	Hulu Sungai Utara	5,99	5,34	4,63	5,77	5,81
09	Tabalong	4,03	2,41	3,14	3,76	3,78
10	Tanah Bumbu	3,74	2,94	3,12	4,14	4,14
11	Balangan	5,90	2,41	2,62	2,90	3,11
Kota/City						
71	Banjarmasin	6,11	5,79	6,28	6,40	6,40
72	Banjarnegara	6,68	6,91	6,94	6,96	6,90
Kalimantan Selatan		4,84	3,82	4,40	5,28	5,13

Sumber/Source: Diolah dari Hasil Sensus, Survei, dan Berbagai Sumber Lainnya/ Based on Census, Surveys, and Other Sources

Tabel 12.1.3 Jumlah Penduduk Miskin Menurut Kabupaten/Kota di Provinsi Kalimantan Selatan (Ribu), 2014–2018
Table Number of Poor People by Regency/City in South Borneo Province (Thousand), 2014–2018

No	Kabupaten/Kota Regency/City	Tahun/ Year				
		2014	2015	2016	2017	2018
(1)	(2)	(3)	(4)	(5)	(6)	(7)
Kabupaten/Regency						
01	Tanah Laut	14,04	14,79	15,24	15,31	14,87
02	Kotabaru	15,05	14,72	14,78	14,44	15,17
03	Banjar	15,72	18,05	17,36	16,85	15,61
04	Barito Kuala	15,32	15,96	15,71	15,64	14,08
05	Tapin	6,52	7,01	6,81	7,01	6,98
06	Hulu Sungai Selatan	15,23	14,59	14,42	13,45	12,22
07	Hulu Sungai Tengah	14,56	15,08	16,22	16,17	16,14
08	Hulu Sungai Utara	15,62	15,94	15,38	15,35	14,92
09	Tabalong	14,71	15,71	15,40	15,00	14,87
10	Tanah Bumbu	16,56	17,91	17,48	17,02	17,06
11	Balangan	7,66	7,28	7,09	7,21	7,21
Kota/City						
71	Banjarmasin	28,54	29,95	28,75	28,93	29,24
72	Banjar Baru	9,97	11,46	11,06	11,54	10,64

Sumber/Source: Survei Sosial Ekonomi Nasional/National Socio Economic Survey

Tabel 12.1.4 Persentase Penduduk Miskin Menurut Kabupaten/Kota di Provinsi Kalimantan Selatan (Ribu), 2014–2018
Table *Persentation of Poor People by Regency/City in South Borneo Province (Thousand), 2014–2018*

No	Kabupaten/Kota Regency/City	Tahun/ Year				
		2014	2015	2016	2017	2018
(1)	(2)	(3)	(4)	(5)	(6)	(7)
Kabupaten/Regency						
01	Tanah Laut	4,38	4,58	4,65	4,60	4,40
02	Kotabaru	4,76	4,62	4,56	4,38	4,52
03	Banjar	2,87	3,26	3,10	2,96	2,70
04	Barito Kuala	5,19	5,37	5,22	5,13	4,56
05	Tapin	3,63	3,88	3,70	3,77	3,70
06	Hulu Sungai Selatan	6,77	6,45	6,29	5,80	5,21
07	Hulu Sungai Tengah	5,65	5,81	6,18	6,09	6,01
08	Hulu Sungai Utara	7,00	7,07	6,76	6,65	6,38
09	Tabalong	6,21	6,59	6,35	6,09	5,95
10	Tanah Bumbu	5,21	5,55	5,27	4,99	4,88
11	Balangan	6,29	5,87	5,67	5,68	5,59
Kota/City						
71	Banjarmasin	4,27	4,44	4,22	4,19	4,18
72	Banjar Baru	4,35	4,90	4,62	4,68	4,19

Sumber/Source: Survei Sosial Ekonomi Nasional/National Socio Economic Survey

Tabel 12.1.5 Indeks Pembangunan Manusia Menurut Kabupaten/Kota di Provinsi Kalimantan Selatan, 2014–2018
Human Development Index by Regency/City in South Borneo Province, 2014–2018

No	Kabupaten/Kota Regency/City	Tahun/ Year				
		2014	2015	2016	2017	2018
(1)	(2)	(3)	(4)	(5)	(6)	(7)
Kabupaten/Regency						
01	Tanah Laut	66,50	66,99	67,44	68,00	68,49
02	Kotabaru	65,76	66,61	67,10	67,79	68,32
03	Banjar	65,71	66,39	66,87	67,77	68,32
04	Barito Kuala	62,56	63,53	64,33	64,93	65,91
05	Tapin	66,99	67,67	68,05	68,70	69,53
06	Hulu Sungai Selatan	65,25	66,31	67,52	67,80	68,41
07	Hulu Sungai Tengah	65,37	66,56	67,07	67,78	68,32
08	Hulu Sungai Utara	61,32	62,49	63,38	64,21	65,06
09	Tabalong	68,36	69,35	70,07	70,76	71,14
10	Tanah Bumbu	66,94	67,58	68,28	69,12	70,05
11	Balangan	64,44	65,34	66,25	67,25	67,88
Kota/City						
71	Banjarmasin	74,94	75,41	75,94	76,46	76,83
72	Banjar Baru	77,30	77,56	77,96	78,32	78,83
Kalimantan Selatan		67,63	68,38	69,05	69,65	70,17

Sumber/Source: Survei Sosial Ekonomi Nasional/National Socio Economic Survey

Tabel 12.1.6 Indeks Gini Rasio Menurut Kabupaten/Kota di Provinsi Kalimantan Selatan, 2014–2018
Gini Ratio Index by Regency/City in South Borneo Province, 2014–2018

No	Kabupaten/Kota Regency/City	Tahun/ Year				
		2014	2015	2016	2017	2018
(1)	(2)	(3)	(4)	(5)	(6)	(7)
Kabupaten/Regency						
01	Tanah Laut	0,239	0,272	0,279	0,259	0,234
02	Kotabaru	0,347	0,349	0,327	0,326	0,337
03	Banjar	0,351	0,320	0,310	0,348	0,327
04	Barito Kuala	0,335	0,366	0,310	0,308	0,338
05	Tapin	0,260	0,345	0,321	0,331	0,281
06	Hulu Sungai Selatan	0,269	0,312	0,355	0,336	0,317
07	Hulu Sungai Tengah	0,279	0,327	0,272	0,302	0,320
08	Hulu Sungai Utara	0,266	0,359	0,318	0,309	0,325
09	Tabalong	0,297	0,285	0,316	0,328	0,305
10	Tanah Bumbu	0,294	0,333	0,313	0,295	0,332
11	Balangan	0,247	0,403	0,333	0,411	0,310
Kota/City						
71	Banjarmasin	0,325	0,388	0,347	0,333	0,377
72	Banjar Baru	0,365	0,352	0,336	0,365	0,365

Sumber/Source: Survei Sosial Ekonomi Nasional/National Socio Economic Survey

DATA

MENCERDASKAN BANGSA

Enlighten The Nation



BADAN PUSAT STATISTIK KABUPATEN BARITO KUALA

BPS-Statistics of Barito Kuala Regency


Jl. Jenderal Sudirman No. 72, Marabahan 70513

Telp. (0511) 4799057, Fax. (0511) 4799057

Email: bps6304@bps.go.id

Homepage: <http://baritokualakab.bps.go.id>

ISSN 0215-4421



9 770021 544210