

# KABUPATEN BANJAR DALAM ANGKA

*Banjar Regency  
In Figures*

# 2019



# KABUPATEN BANJAR DALAM ANGKA

*Banjar Regency  
In Figures*

# 2019



<https://www.banjar.go.id>

# Kabupaten Banjar Dalam Angka

*Banjar Regency in Figures*

**2019**

ISSN: 0215-6520

No. Publikasi/Publication Number: 63030.1901

Katalog/Catalog: 1102001.6303

Ukuran Buku/Book Size: 14,8 cm x 21 cm

Jumlah Halaman/Number of Pages: xlv + 410 halaman/pages

Naskah/Manuscript:

Badan Pusat Statistik Kabupaten Banjar

*BPS-Statistics of Banjar Regency*

Gambar Kover oleh/Cover Designed by:

Badan Pusat Statistik Kabupaten Banjar

*BPS-Statistics of Banjar Regency*

Ilustrasi Kover/Cover Illustration:

Bukit Batas, Kec. Aranio/Bukit Batas, Aranio District

Diterbitkan oleh/Published by:

© BPS Kabupaten Banjar/*BPS-Statistics of Banjar Regency*

Dicetak oleh/Printed by:

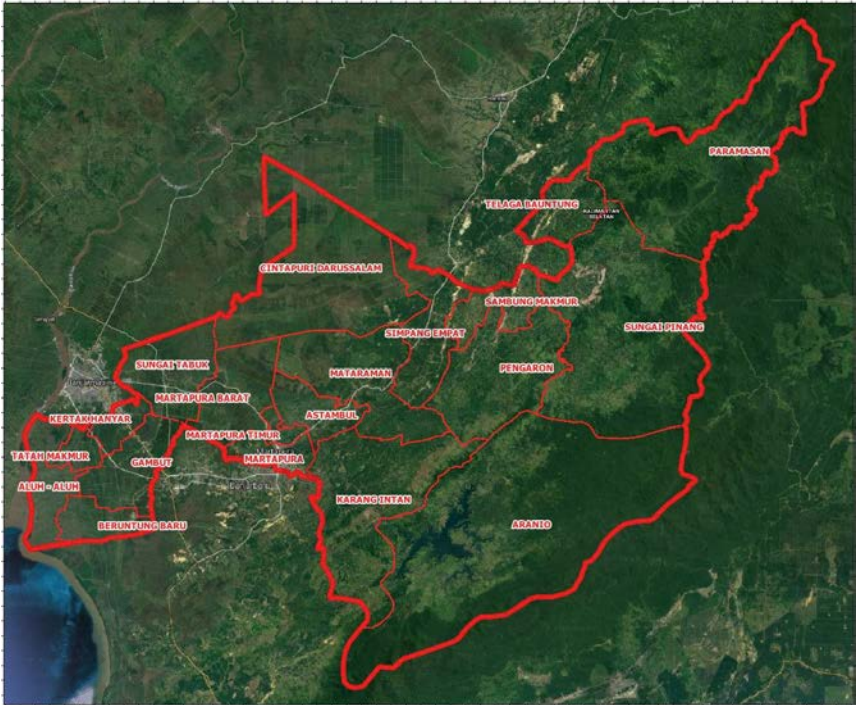
CV. Karya Bintang Musim

**Dilarang mengumumkan, mendistribusikan, mengomunikasikan, dan/atau menggandakan sebagian atau seluruh isi buku ini untuk tujuan komersial tanpa izin tertulis dari Badan Pusat Statistik**

*Prohibited to announce, distribute, communicate, and/or copy part or all of this book for commercial purpose without permission from BPS-Statistics Indonesia*

# Peta Wilayah Kabupaten Banjar

*Map Of Banjar Regency*





**Kepala BPS Kabupaten Banjar**  
*Chief Statistician Of Banjar Regency*



**Abdullah Riva'i, S.E.**

<https://bps>





## Kata Pengantar

Assalamu'alaikum warahmatullahi wabarakatuh

Kabupaten Banjar Dalam Angka 2019 merupakan seri publikasi tahunan BPS Kabupaten Banjar yang menyajikan berbagai jenis data dari berbagai aspek secara komprehensif, yang sebagian besar diolah dari data sekunder berbagai dinas/instansi di wilayah Kabupaten Banjar. Publikasi ini juga memuat gambaran umum tentang keadaan geografi dan iklim di Kabupaten Banjar, karakteristik dan kondisi sosial serta perkembangan perekonomian Kabupaten Banjar. Penjelasan teknis dari setiap jenis data statistik yang disajikan juga dimuat dalam publikasi ini untuk pemahaman dan pemanfaatannya.

Kabupaten Banjar Dalam Angka 2019 disusun berbentuk tabel yang sebagian besar merupakan data tahun 2018. Untuk data tahun terakhir yang belum tersedia, disajikan angka perkiraan yang didasarkan atas dokumen yang telah masuk dan atau seri data yang ada.

Kepada semua pihak yang telah memberikan kontribusi, kami sampaikan penghargaan dan terima kasih. Saran dan kritik yang bersifat konstruktif dari semua pihak selalu kami harapkan untuk perbaikan publikasi ini di masa yang akan datang. Semoga publikasi ini bermanfaat dan berguna bagi semua pihak yang membutuhkan.

Wassalamu'alaikum warahmatullahi wabarakatuh

Martapura, Agustus 2019  
Kepala BPS  
Kabupaten Banjar

**Abdullah Riva'i, S.E.**





*Assalamu'alaikum wr.wb.*

*Banjar Regency in Figures 2019 is an annual publication written by BPS-Statistics of Banjar Regency. This publication presents various types of data from various aspects comprehensively. Most of the data is treated from secondary data of Banjar Regency Agencies. This publication contains general description of geographic and climate, characteristics and social conditions, also economic trends of Banjar Regency. Technical explanation of the data is also presented in this publication for understanding and utilization.*

*Banjar Regency in Figures 2019 contains of tables that most of them are 2018 data. For the lastest year's data that are not available, we present estimate figures based on available documents and or available data series.*

*To all parties who have contributed, we convey our appreciation and gratitude. Comments and constructive suggestions for the improvement of this publication are always welcome.*

*Hopefully this publication is helpful and useful for all.*

*Wassalamu'alaikum wr. wb.*

*Martapura, August 2019  
Chief Statistician of  
Banjar Regency*

*Abdullah Riva'i, S.E.*

## Daftar Isi/Contents

	halaman page
Peta Wilayah Kabupaten Banjar .....	iii
<i>Map Of Banjar Regency</i> .....	iii
Kepala BPS Kabupaten Banjar .....	v
<i>Chief Statistician Of Banjar Regency</i> .....	v
Kata Pengantar .....	vii
<i>Preface</i> .....	viii
Daftar Isi/Contents .....	ix
Daftar Tabel/ <i>List of Tables</i> .....	xi
Daftar Gambar/ <i>List of Figures</i> .....	xliii
Penjelasan Umum/ <i>Explanatory Notes</i> .....	xliv
1 Geografi dan Iklim .....	1
<i>Geography and Climate</i> .....	1
1.1 Keadaan Geografi/ <i>Geography Condition</i> .....	6
1.2 Iklim/ <i>Climate</i> .....	10
2 Pemerintahan .....	15
<i>Government</i> .....	15
2.1 Wilayah Administratif/ <i>Administrative Area</i> .....	20
2.2 Sumber Daya Manusia/ <i>Human Resources</i> .....	21
2.3 Pemerintahan Lainnya/ <i>Others Government</i> .....	27
3 Kependudukan dan Ketenagakerjaan .....	39
<i>Population and Employment</i> .....	39
3.1 Kependudukan/ <i>Population</i> .....	49
3.2 Ketenagakerjaan/ <i>Employment</i> .....	54
4 Sosial .....	71
<i>Social</i> .....	71
4.1 Pendidikan/ <i>Education</i> .....	74

4.2	Kesehatan/ <i>Health</i> .....	108
4.3	Agama/ <i>Religion</i> .....	141
4.4	Kriminalitas/ <i>Crime</i> .....	156
4.5	Sosial Lainnya/ <i>Others Social</i> .....	175
5	Pertanian.....	185
	<i>Agriculture</i> .....	185
5.1	Tanaman Pangan/ <i>Food Crops</i> .....	200
5.2	Hortikultura/ <i>Horticulture</i> .....	217
5.3	Perkebunan/ <i>Estate Crops</i> .....	249
5.4	Peternakan/ <i>Livestock</i> .....	257
5.5	Perikanan/ <i>Fishery</i> .....	268
5.6	Kehutanan/ <i>Forestry</i> .....	271
6	Industri, Pertambangan dan Energi .....	273
	<i>Industry, Mining and Energy</i> .....	273
6.1	Energi/ <i>Energy</i> .....	279
6.2	Industri/ <i>Industry</i> .....	306
6.3	Pertambangan/ <i>Mining</i> .....	314
7	Pariwisata .....	315
	<i>Tourism</i> .....	315
	<i>System of National Accounts</i> .....	327
9	Perdagangan .....	343
	<i>Trade</i> .....	343
	<i>Transportation and Communication</i> .....	359
11	Kuangan Daerah dan Pengeluaran Penduduk.....	391
	<i>Local Finance and Population Expenditure</i> .....	391
11.1	Kuangan Daerah/ <i>Local Finance</i> .....	395
11.2	Pengeluaran penduduk/ <i>Population expenditure</i> .....	403
	<i>Regency/Municipal Comparison</i> .....	405

## Daftar Tabel/List of Tables

	Halaman Page
1	Geografi dan Iklim ..... 1
	<i>Geography and Climate</i> ..... 1
1.1	Keadaan Geografi/ <i>Geography Condition</i> ..... 6
1.1.1	Luas Daerah dan Jumlah Pulau Menurut Kecamatan di Kabupaten Banjar, 2018 ..... 6
	<i>Total Area and Number of Islands by Sub District in Banjar Regency, 2018</i> ..... 6
1.1.2	Letak Geografis Kabupaten Banjar, 2018 ..... 8
	<i>Geographical Location of Banjar Regency, 2018</i> ..... 8
1.1.3	Jarak dari Ibukota Kecamatan ke Ibukota Kabupaten di Kabupaten Banjar (km), 2018 ..... 9
	<i>Distance between Subdistrict Capital dan Regency Capital in Banjar Regency (km), 2018</i> ..... 9
1.2	Iklim/ <i>Climate</i> ..... 10
1.2.1	Iklim di Kabupaten Banjar, 2018..... 10
	<i>Climate of Banjar Regency, 2018</i> ..... 10
1.2.2	Suhu dan Kelembaban Udara Menurut Bulan di Kabupaten Banjar, 2018..... 11
	<i>Temperature and Humidity by Month in Banjar Regency, 2018</i> ..... 11
1.2.3	Lama Penyinaran Matahari Menurut Bulan di Kabupaten Banjar, 2018..... 12
	<i>Duration of Sunshine by Month in Banjar Regency, 2018</i> ..... 12
1.2.4	Jumlah Curah Hujan dan Hari Hujan Menurut Bulan di Kabupaten Banjar, 2018 ..... 13
	<i>Amount of Precipitation and Number of Rainy Days by Month in Banjar Regency, 2018</i> ..... 13
2	Pemerintahan ..... 15
	<i>Government</i> ..... 15
2.1	Wilayah Administratif/ <i>Administrative Area</i> ..... 20

2.1.1	Jumlah Desa <sup>1</sup> Menurut Kecamatan di Kabupaten Banjar, 2014-2018 .....	20
	<i>Number of Villages <sup>1</sup> by Sub District, 2014-2018</i> .....	20
2.2	Sumber Daya Manusia/ <i>Human Resources</i> .....	21
2.2.1	Jumlah Pegawai Negeri Sipil Menurut Tingkat Kepangkatan dan Jenis Kelamin di Kabupaten Banjar, 2017 dan 2018 .....	21
	<i>Number of Civil Servants by Hierarchy and Sex in Banjar Regency, 2017 and 2018</i> .....	21
2.2.2	Jumlah Pegawai Negeri Sipil Daerah Menurut Dinas/Instansi Pemerintah dan Jenis Kelamin di Kabupaten Banjar, 2018.....	22
	<i>Number of Civil Servants by Institution/Office and Sex in Banjar Regency, 2018</i> .....	22
2.2.3	Jumlah Pegawai Negeri Sipil Menurut Dinas/Instansi Pemerintah dan Golongan Ruang di Kabupaten Banjar, 2018.....	23
	<i>Number of Civil Servants by Institution/Office and Hierarchy in Banjar Regency, 2018</i> .....	23
2.2.4	Jumlah Pegawai Negeri Sipil Menurut Jabatan Fungsional Tertentu dan Pendidikan Tertinggi yang Ditamatkan di Kabupaten Banjar, 2018.....	24
	<i>Number of Civil Servants by Functional Positions and Educational Attainment in Banjar Regency, 2018</i> .....	24
2.2.5	Jumlah Pegawai Negeri Sipil Menurut Golongan Kepangkatan dan Jenis Jabatan di Kabupaten Banjar, 2018 .....	26
	<i>Number of Civil Servants by Hierarchy and Occupation in Banjar Regency, 2018</i> .....	26
2.3	Pemerintahan Lainnya/ <i>Others Government</i> .....	27
2.3.1	Bupati/Kepala Daerah Kabupaten Banjar Sejak Tahun 1950 .....	27
	<i>Regent/District Chief of Banjar Regency Since 1950</i> .....	27
2.3.2	Ketua DPRD Kabupaten Banjar Sejak Tahun 1950 .....	28
	<i>Regional House of Representatives Chief of Banjar Regency Since 1950</i> .....	28
2.3.3	Jumlah Sidang/Rapat Dewan Perwakilan Rakyat Daerah Kabupaten Banjar, 2018.....	29

	<i>Total of Session/Meeting of Banjar Regency Regional House of Representative, 2018</i> .....	29
2.3.4	Jumlah Surat Keputusan Dewan Perwakilan Rakyat Daerah Kabupaten Banjar, 2018 ..... <i>Decrees of Banjar Regency Regional House of Representative, 2018</i> .....	30 30
2.3.5	Jumlah Anggota DPRD Menurut Partai Politik dan Jenis Kelamin di Kabupaten Banjar, 2018 ..... <i>Number of Regional House of Representatives Member by Political Parties and Sex in Banjar Regency, 2018</i> .....	31 31
2.3.6	Realisasi Pemeriksaan Kegiatan Reguler Badan Pengawas Daerah Kabupaten Banjar, 2018..... <i>Inspection Realization Regularly Activity of Banjar Regency Regional Auditor Agency, 2018</i> .....	32 32
2.3.7	Akte Kelahiran dan Akte Perkawinan Menurut Bulan di Kabupaten Banjar, 2018 ..... <i>Brith and Marriage Sertificate by Month at Banjar Regency, 2018</i> .....	33 33
2.3.8	Jumlah Akte Kelahiran Berdasarkan Penerbitannya Menurut Kecamatan di Kabupaten Banjar, 2018 ..... <i>Number of Brith Sertificate by Publication and Subdistrict at Banjar Regency, 2018</i> .....	34 34
2.3.9	Jumlah Akte Kelahiran Berdasarkan Penerbitannya Menurut Bulan di Kabupaten Banjar, 2018 ..... <i>Number of Brith Sertificate by Publication and Month at Banjar Regency, 2018</i> .....	35 35
2.3.10	Jumlah Surat Keputusan Hak Guna Bangunan dan Luas Area Menurut Bulan di Kabupaten Banjar, 2018 ..... <i>Number of Building Right of Land's Decission Letter and Total Area by Month at Banjar Regency, 2018</i> .....	36 36
2.3.11	Jumlah Surat Keputusan Hak Milik dan Luas Area Menurut Bulan di Kabupaten Banjar, 2018 ..... <i>Number of Ownership Land's Decission Letter and Total Area by Month at Banjar Regency, 2018</i> .....	37 37

3	Kependudukan dan Ketenagakerjaan .....	39
	<i>Population and Employment</i> .....	39
3.1	Kependudukan/ <i>Population</i> .....	49
3.1.1	Penduduk, Laju Pertumbuhan Penduduk, Distribusi Persentase Penduduk, Kepadatan Penduduk, Rasio Jenis Kelamin Penduduk Menurut Kecamatan di Kabupaten Banjar, 2010 dan 2018.....	49
	<i>Population, Population Growth Rate, Percentage Distribution of Population, Population Density, and Population Sex Ratio by Sub District in Banjar Regency, 2010 and 2018</i> .....	49
3.1.2	Jumlah Penduduk Menurut Jenis Kelamin dan Kecamatan di Kabupaten Banjar, 2018.....	52
	<i>Population by Sex and Subdistrict in Banjar Regency, 2018</i> .....	52
3.1.3	Jumlah Penduduk Menurut Kelompok Umur dan Jenis Kelamin di Kabupaten Banjar, 2018.....	53
	<i>Population by Age and Sex in Banjar Regency, 2018</i> .....	53
3.2	Ketenagakerjaan/ <i>Employment</i> .....	54
3.2.1	Persentase Penduduk Berumur 15 Tahun Keatas Menurut Jenis Kegiatan Selama Seminggu yang Lalu dan Jenis Kelamin di Kabupaten Banjar (persen) 2018.....	54
	<i>Percentage of Population Aged 15 Years and Over by Type of Activity During The Previous Week and Sex in Banjar Regency (percent) 2018</i> .....	54
3.2.2	Persentase Penduduk yang Bekerja Menurut Tingkat Pendidikan di Kabupaten Banjar, 2014-2018.....	55
	<i>Percentage of Population that Working by Educational Level in Banjar Regency, 2014-2018</i> .....	55
3.2.3	Persentase Penduduk Bekerja Menurut Jumlah Jam Kerja dan Jenis Kelamin di Kabupaten Banjar, 2018 .....	56
	<i>Percentage of Population Who Worked by Total Working Hours and Sex in Banjar Regency, 2018</i> .....	56
3.2.4	Persentase Penduduk yang Bekerja Menurut Status Pekerjaan Utama dan Jenis Kelamin di Kabupaten Banjar, 2018.....	57

	<i>Percentage of Population Who Worked by Main Employment Status and Sex in Banjar Regency, 2018</i> .....	57
3.2.5	Pencari Kerja yang Terdaftar dan Ditempatkan Menurut Tingkat Pendidikan di Kabupaten Banjar, 2018..... <i>Job Applicants Who are Registered and Placed by Educational Level in Banjar Regency, 2018</i> .....	58
3.2.6	Pencari Kerja yang Terdaftar pada Tingkat Sekolah Dasar Menurut Bulan di Kabupaten Banjar, 2018 ..... <i>Job Applicants Who are Registered in Elementary School by Month at Banjar Regency, 2018</i> .....	59
3.2.7	Pencari Kerja yang Terdaftar pada Tingkat Sekolah Menengah Pertama Menurut Bulan di Kabupaten Banjar, 2018 ..... <i>Job Applicants Who are Registered in Junior High School by Month at Banjar Regency, 2018</i> .....	60
3.2.8	Pencari Kerja yang Terdaftar pada Tingkat Sekolah Menengah Atas Menurut Bulan di Kabupaten Banjar, 2018 ..... <i>Job Applicants Who are Registered in Senior High School by Month at Banjar Regency, 2018</i> .....	61
3.2.9	Pencari Kerja yang Terdaftar pada Tingkat Sarjana Muda/ Diploma I-III Menurut Bulan di Kabupaten Banjar, 2018..... <i>Job Applicants Who are Registered in Diploma Level by Month at Banjar Regency, 2018</i> .....	62
3.2.10	Pencari Kerja yang Terdaftar pada Tingkat Sarjana/Diploma IV ke Atas Menurut Bulan di Kabupaten Banjar, 2018 ..... <i>Job Applicants Who are Registered in Master Degree Level by Month at Banjar Regency, 2018</i> .....	63
3.2.11	Pencari Kerja yang Ditempatkan pada Tingkat Sekolah Dasar Menurut Bulan di Kabupaten Banjar, 2018 ..... <i>Job Applicants Who are Placed in Elementary School by Month at Banjar Regency, 2018</i> .....	64
3.2.12	Pencari Kerja yang Ditempatkan pada Tingkat Sekolah Menengah Pertama Menurut Bulan di Kabupaten Banjar, 2018 ..... <i>Job Applicants Who are Placed in Junior High School by Month at Banjar Regency, 2018</i> .....	65



3.2.13	Pencari Kerja yang Ditempatkan pada Tingkat Sekolah Menengah Atas Menurut Bulan di Kabupaten Banjar, 2018 .....	66
	<i>Job Applicants Who are Placed in Senior High School by Month at Banjar Regency, 2018 .....</i>	<i>66</i>
3.2.14	Pencari Kerja yang Ditempatkan pada Tingkat Sarjana Muda/Diploma I-III Menurut Bulan di Kabupaten Banjar, 2018 .....	67
	<i>Job Applicants Who are Placed in Diploma Level by Month at Banjar Regency, 2018.....</i>	<i>67</i>
3.2.15	Pencari Kerja yang Ditempatkan pada Tingkat Sarjana/ Diploma IV ke Atas Menurut Bulan di Kabupaten Banjar, 2018 .....	68
	<i>Job Applicants Who are Placed in Master Degree Level by Month at Banjar Regency, 2018.....</i>	<i>68</i>
3.2.16	Rata-Rata Kebutuhan Hidup Layak (KHL) Pekerja Lajang Menurut Bulan di Kabupaten Banjar, 2018.....	69
	<i>Average of Decent Living Needs of Single Worker by Month at Banjar Regency, 2018.....</i>	<i>69</i>
4	Sosial .....	71
	<i>Social</i>	<i>71</i>
4.1	Pendidikan/Education .....	74
4.1.1	Jumlah Sekolah, Guru, dan Murid Taman Kanak-Kanak (TK) di Bawah Kementerian Pendidikan dan Kebudayaan Menurut Kecamatan di Kabupaten Banjar, 2017/2018.....	74
	<i>Number of Schools, Teachers, and Pupils in Kindergarten Under The Ministry of Education and Culture by Sub District in Banjar Regency , 2017/2018.....</i>	<i>74</i>
4.1.2	Jumlah Sekolah, Guru, dan Murid Raudatul Athfal (RA) di Bawah Kementerian Agama Menurut Kecamatan di Kabupaten Banjar, 2018/2019.....	77
	<i>Number of Schools, Teachers, and Pupils in Raudatul Athfal (RA) Under The Ministry of Religious Affairs by Sub District in Banjar Regency, 2018/2019 .....</i>	<i>77</i>
4.1.3	Jumlah Sekolah, Guru, dan Murid Sekolah Dasar (SD) di Bawah Kementerian Pendidikan dan Kebudayaan Menurut Kecamatan di Kabupaten Banjar, 2017/2018 .....	78

	<i>Number of Schools, Teachers, and Pupils in Primary Schools Under The Ministry of Education and Culture by Sub District in Banjar Regency, 2017/2018</i> .....	78
4.1.4	Jumlah Sekolah, Guru, dan Murid Madrasah Ibtidaiyah (MI) di Bawah Kementerian Agama Menurut Kecamatan Menurut Kecamatan di Kabupaten Banjar, 2018/2019 .....	81
	<i>Number of Schools, Teachers, and Pupils in Madrasah Ibtidaiyah (MI) Under The Ministry of Religious Affairs by Sub District in Banjar Regency, 2018/2019</i> .....	81
4.1.5	Jumlah Sekolah, Guru, dan Sekolah Menengah Pertama (SMP) di Bawah Kementerian Pendidikan dan Kebudayaan Menurut Kecamatan di Kabupaten Banjar, 2017/2018 .....	84
	<i>Number of Schools, Teachers, and Pupils in Junior High Schools Under The Ministry of Education and Culture by Sub District in Banjar Regency, 2017/2018</i> .....	84
4.1.6	Jumlah Sekolah, Guru, dan Murid Madrasah Tsanawiyah (MTs) di Bawah Kementerian Agama Menurut Kecamatan Menurut Kecamatan di Kabupaten Banjar, 2018/2019 .....	87
	<i>Number of Schools, Teachers, and Pupils in Madrasah Tsanawiyah (MTs) Under The Ministry of Religious Affairs by Sub District in Banjar Regency, 2018/2019</i> .....	87
4.1.7	Jumlah Sekolah, Guru, dan Sekolah Menengah Atas (SMA) di Bawah Kementerian Pendidikan dan Kebudayaan Menurut Kecamatan di Kabupaten Banjar, 2017/2018 .....	90
	<i>Number of Schools, Teachers, and Pupils in Senior High Schools Under The Ministry of Education and Culture by Sub District in Banjar Regency, 2017/2018</i> .....	90
4.1.8	Jumlah Sekolah, Guru, dan Sekolah Menengah Kejuruan (SMK) di Bawah Kementerian Pendidikan dan Kebudayaan Menurut Kecamatan di Kabupaten Banjar, 2017/2018 .....	93
	<i>Number of Schools, Teachers, and Pupils in Vocational High Schools Under The Ministry of Education and Culture by Sub District in Banjar Regency, 2017/2018</i> .....	93

4.1.9	Jumlah Sekolah, Guru, dan Murid Madrasah Aliyah (MA) di Bawah Kementerian Agama Menurut Kecamatan Menurut Kecamatan di Kabupaten Banjar, 2018/2019.....	96
	<i>Number of Schools, Teachers, and Pupils in Madrasah Aliyah (MA) Under The Ministry of Religious Affairs by Sub District in Banjar Regency, 2018/2019</i> .....	96
4.1.10	Jumlah Desa <sup>1</sup> /Kelurahan yang Memiliki Fasilitas Sekolah Menurut Kecamatan dan Tingkat Pendidikan di Kabupaten Banjar, 2011, 2014, 2018 .....	99
	<i>Number of Villages <sup>1</sup> Having Educational Facilities by Province and Educational Level in Banjar Regency, 2011, 2014, 2018</i> .....	99
4.1.11	Persentase Tingkat Partisipasi Sekolah Penduduk Usia 7-24 Tahun Menurut Tipe Daerah di Kabupaten Banjar, 2018 .....	102
	<i>Percentage of School Participation Rate of Population Aged 7-24 Years by Type of Area in Banjar Regency, 2018</i> .....	102
4.1.12	Angka Partisipasi Murni (APM) dan Angka Partisipasi Kasar (APK) Menurut Jenjang Pendidikan di Kabupaten Banjar, 2018 .....	103
	<i>Net Enrollment Rate and Gross Enrollment Rate by Educational Level in Banjar Regency, 2018</i> .....	103
4.1.13	Jumlah Murid/Santri Taman Pendidikan Al Qur'an dan Taman Pendidikan Qiro'atul Qur'an Al Banjari (TPA) Menurut Jenis Kelamin dan Kecamatan di Kabupaten Banjar, 2018 .....	104
	<i>Number of Pupils at Al Qur'an School and Qiro'atul Qur'an Al Banjari School by Sex and Subdistrict in Banjar Regency, 2018</i> .....	104
4.1.14	Jumlah Guru/Ustadz/Ustadzah Taman Pendidikan Al Qur'an dan Taman Pendidikan Qiro'atul Qur'an Al Banjari (TPA) Menurut Jenis Kelamin dan Kecamatan di Kabupaten Banjar, 2018.....	105
	<i>Number of Teachers at Al Qur'an School and Qiro'atul Qur'an Al Banjari School by Sex and Subdistrict in Banjar Regency, 2018</i> .....	105
4.1.15	Jumlah Calon Mahasiswa Mahasiswa Tenaga Pengajar Tenaga Administrasi dan Lulusan Institut Agama Islam Darussalam Tahun Ajaran 2017/2018 .....	106

	<i>Number of Matriculant Student Lecturer Administration Staff and Graduate at Darussalam Islamic Institute 2017/2018 School Year</i> .....	106
4.1.16	Jumlah Calon Mahasiswa Mahasiswa Tenaga Pengajar Tenaga Administrasi dan Lulusan Akademi Perawat Intan Martapura Tahun Ajaran 2017/2018.....	107
	<i>Number of Matriculants Students Lecturer Administration Staff and Graduates at Intan Nursing Academy of Martapura 2017/2018 School Year</i> .....	107
4.2	Kesehatan/Health .....	108
4.2.1	Jumlah Desa <sup>1</sup> /Kelurahan Yang Memiliki Sarana Kesehatan Menurut Kecamatan di Kabupaten Banjar, 2011, 2014, 2018 .....	108
	<i>Number of Villages<sup>1</sup> Having Health Facilities by Sub District in Banjar Regency, 2011-2018</i> .....	108
4.2.2	Jumlah Tenaga Kesehatan Menurut Kecamatan di Kabupaten Banjar, 2018.....	111
	<i>Number of Medical Personnel by Sub District in Banjar Regency, 2018</i> .....	111
4.2.3	Jumlah Rumah Sakit Umum, Rumah Sakit Khusus, dan Puskesmas Menurut Kecamatan di Kabupaten Banjar, 2017 dan 2018 .....	112
	<i>Percentage of People Who Had Health Complaint During a Month Prior to The Survey by Sub District in Banjar Regency, 2017-2018</i> .....	112
4.2.4	Jumlah Persalinan Menurut Pertolongan Persalinan Setiap Bulan di Kabupaten Banjar, 2018 .....	114
	<i>Number of Confinement by Accomodation Confinement per Month in Banjar Regency, 2018</i> .....	114
4.2.5	Jumlah Desa/Kelurahan yang Rawan Terhadap Berbagai Macam Penyakit Menurut Jenis Penyakit dan Kecamatan di Kabupaten Banjar, 2018 .....	115
	<i>Number of Sensitive Village Toward Various Disease by Type of Disease and Subdistrict in Banjar Regency, 2018</i> .....	115
4.2.6	Jumlah Kasus 10 Penyakit Terbanyak di Kabupaten Banjar, 2018.....	116

	<i>Number of Cases of the 10 Most Diseseses in Banjar Regency, 2018.....</i>	<i>116</i>
4.2.7	Jumlah Kasus HIV/AIDS IMS DBD Diare TB dan Malaria Menurut Kecamatan di Kabupaten Banjar, 2018.....	117
	<i>Number of HIV/AIDS Sexually Transmited Infection Dengue Fever Diarrhea Tuberculosis (TB) and Malaria Cases by Subdistrict in Banjar Regency, 2018.....</i>	<i>117</i>
4.2.8	Jumlah Pasangan Usia Subur (PUS) dan Peserta KB Aktif Menurut Kecamatan di Kabupaten Banjar, 2018.....	118
	<i>Number of Eligible Couples and Family Planning Participants by Subdistrict in Banjar Regency, 2018.....</i>	<i>118</i>
	<i>Lanjutan Tabel/ Continued Table 4.2.8.....</i>	<i>119</i>
4.2.9	Jumlah Target Keluarga Berencana (KB) dan Pencapaian KB Baru serta KB Aktif Menurut Kecamatan di Kabupaten Banjar,2018 .....	120
	<i>Number of Family Planning Target and Achivement of New and Active Participants by Subdistrict in Banjar Regency, 2018 .....</i>	<i>120</i>
4.2.10	Banyaknya Pasangan Usia Subur yang Bukan Peserta Keluarga Berencana Menurut Keadaan/Alasan dan Kecamatan di Kabupaten Banjar, 2018.....	121
	<i>Number of Childbearing Age Couples Who aren't Family Planning Participants by Condition and Subdistrict in Banjar Regency, 2018.....</i>	<i>121</i>
4.2.11	Jumlah Pentahapan Keluarga Berencana Menurut Kecamatan di Kabupaten Banjar, 2018.....	122
	<i>Number of Family Planning Level by Subdistrict in Banjar Regency, 2018.....</i>	<i>122</i>
4.2.12	Jumlah Komponen Keluarga Berencana Menurut Kecamatan di Kabupaten Banjar, 2018.....	123
	<i>Number of Family Planning Level by Subdistrict in Banjar Regency, 2018.....</i>	<i>123</i>
4.2.13	Sepuluh Besar Penyakit Rawat Jalan Pada RSUD Ratu Zalecha Martapura, 2018 .....	124
	<i>Big Ten Outpatient Diseases at Ratu Zalecha General Hospital, 2018.....</i>	<i>124</i>

4.2.14	Jumlah Pengunjung Poliklinik Anak Pada RSUD Ratu Zalecha Martapura Setiap Bulan, 2018.....	125
	<i>Number of Child Polyclinic Visitors at Ratu Zalecha General Hospital per Month, 2018.....</i>	<i>125</i>
4.2.15	Kegiatan Imunisasi di Poliklinik Anak Pada RSUD Ratu Zalecha Martapura Setiap Bulan, 2018.....	126
	<i>Imunization Activity in Child Polyclinic at Ratu Zalecha General Hospital per Month, 2018.....</i>	<i>126</i>
	<i>Lanjutan Tabel/ Continued Table 4.2.15.....</i>	<i>127</i>
4.2.16	Kegiatan Poliklinik Gigi Pada RSUD Ratu Zalecha Martapura Setiap Bulan, 2018.....	128
	<i>Dental Polyclinic Activity at Ratu Zalecha General Hospital per Month, 2018.....</i>	<i>128</i>
4.2.17	Jumlah Pengunjung Poliklinik Kandungan Pada RSUD Ratu Zalecha Martapura Setiap Bulan, 2018.....	129
	<i>Number of Pregnancy Polyclinic Visitors at Ratu Zalecha General Hospital per Month, 2018.....</i>	<i>129</i>
4.2.18	Kegiatan Poliklinik Kandungan (Khusus Imunisasi) Pada RSUD Ratu Zalecha Martapura Setiap Bulan, 2018.....	130
	<i>Pregnancy Polyclinic Activity (Imunization Only) at Ratu Zalecha General Hospital per Month, 2018.....</i>	<i>130</i>
4.2.19	Jumlah Kelahiran Hidup dan Kelahiran Mati Pada RSUD Ratu Zalecha Martapura Setiap Bulan, 2018.....	131
	<i>Number of Life Birth and Stillbirth at Ratu Zalecha General Hospital per Month, 2018.....</i>	<i>131</i>
4.2.20	Kegiatan Radiologi Pada RSUD Ratu Zalecha Martapura Setiap Bulan, 2018.....	132
	<i>Radiology Activity at Ratu Zalecha General Hospital per Month, 2018.....</i>	<i>132</i>
4.2.21	Jumlah Pasien yang Keluar Berdasarkan Alasannya Pada RSUD Ratu Zalecha Martapura Setiap Bulan, 2018.....	133
	<i>Number of Discharged Patient by Reasons at Ratu Zalecha General Hospital per Month, 2018.....</i>	<i>133</i>

4.2.22	Kunjungan Pasien Rawat Jalan Pada Poliklinik di RSU Ratu Zalecha Martapura, 2018 .....	134
	<i>Outpatient Visit at Polyclinics in Ratu Zalecha General Hospital per Month, 2018.....</i>	<i>134</i>
4.2.23	Tingkat Pemanfaatan Poliklinik Rawat Jalan Pada RSU Ratu Zalecha Martapura, 2018 .....	135
	<i>Utilization Rate of Outpatient Polyclinic at Ratu Zalecha General Hospital per Month, 2018.....</i>	<i>135</i>
4.2.24	Tingkat Pemanfaatan Rawat Jalan di RSU Ratu Zalecha Martapura Setiap Bulan, 2018 .....	136
	<i>Outpatient Utilization Rate of Ratu Zalecha General Hospital per Month, 2018.....</i>	<i>136</i>
4.2.25	Tingkat Pemanfaatan Rawat Inap di RSU Ratu Zalecha Martapura Setiap Bulan, 2018 .....	137
	<i>Inpatient Utilization Rate of Ratu Zalecha General Hospital per Month, 2018.....</i>	<i>137</i>
4.2.26	Kegiatan Rujukan pada RSU Ratu Zalecha Martapura Menurut Jenis Pelayanan Spesialisnya, 2018 .....	138
	<i>Reference Activity at Ratu Zalecha General Hospital by The Type of Specialist Service, 2018.....</i>	<i>138</i>
4.2.27	Jumlah Peserta Jaminan Kesehatan Nasional Kartu Indonesia Sehat Berdasarkan Fasilitas Kesehatan Tingkat Pertama di Kabupaten Banjar, 2018.....	139
	<i>Number of National Health Insurance Health Indonesian Card Members by First Health Facilities at Banjar Regency, 2018 .....</i>	<i>139</i>
4.2.28	Jumlah Peserta Jaminan Kesehatan Nasional Kartu Indonesia Sehat – Penerima Bantuan Iuran Anggaran Pendapatan dan Belanja Negara Berdasarkan Fasilitas Kesehatan Tingkat Pertama di Kabupaten Banjar, 2018 .....	140
	<i>Number of National Health Insurance Health Indonesian Card – Dues Support Recipients of State Budget Members by First Health Facilities at Banjar Regency, 2018.....</i>	<i>140</i>
4.3	Agama/Religion .....	141

4.3.1	Jumlah Penduduk Menurut Kecamatan dan Agama yang Dianut di Kabupaten Banjar, 2018.....	141
	<i>Population by Subdistrict and Religion in Banjar Regency, 2018.....</i>	<i>141</i>
4.3.2	Jumlah Tempat Peribadatan Menurut Kecamatan di Kabupaten Banjar, 2018.....	142
	<i>Number of Places of Worship by Subdistrict and Religion in Banjar Regency, 2018.....</i>	<i>142</i>
4.3.3	Jumlah Desa <sup>1</sup> /Kelurahan yang Mengalami Bencana Alam <sup>2</sup> Menurut Kecamatan, 2011, 2014, 2018.....	143
	<i>Number of Villages<sup>1</sup> that Had Natural Disaster<sup>2</sup> by Sub District, 2011, 2014, 2018.....</i>	<i>143</i>
4.3.4	Jumlah Pernikahan dan Rujuk Menurut Kecamatan di Kabupaten Banjar, 2018.....	145
	<i>Number of Marriages and Reconciliations by Subdistrict in Banjar Regency, 2018.....</i>	<i>145</i>
4.3.5	Jumlah Pernikahan dan Rujuk Menurut Bulan di Kabupaten Banjar, 2018.....	146
	<i>Number of Marriages and Reconciliations by Month in Banjar Regency, 2018.....</i>	<i>146</i>
4.3.6	Calon Jamaah Haji Menurut Kecamatan dan Jenis Kelamin di Kabupaten Banjar, 2018.....	147
	<i>Moslem Pilgrim Applicants by Subdistrict and Sex in Banjar Regency, 2018.....</i>	<i>147</i>
4.3.7	Calon Jamaah Haji Menurut Kecamatan dan Kelompok Umur di Kabupaten Banjar, 2018.....	148
	<i>Moslem Pilgrim Applicants by Subdistrict and Age Group in Banjar Regency, 2018.....</i>	<i>148</i>
4.3.8	Calon Jamaah Haji Menurut Kecamatan dan Pekerjaan di Kabupaten Banjar, 2018.....	149
	<i>Moslem Pilgrim Applicants by Subdistrict and Kind of Job in Banjar Regency, 2018.....</i>	<i>149</i>
4.3.9	Calon Jamaah Haji Menurut Kecamatan dan Tingkat Pendidikan di Kabupaten Banjar, 2018.....	151



	<i>Moslem Pilgrim Applicants by Subdistrict and Educational Level in Banjar Regency, 2018</i> .....	151
	<i>Lanjutan Tabel/ Continued Table 4.3.9</i> .....	152
4.3.10	Calon Jamaah Haji Menurut Kecamatan dan Tempat Penyetoran ONH di Kabupaten Banjar, 2018.....	153
	<i>Moslem Pilgrim Applicants by Subdistrict and ONH Deposit Place in Banjar Regency, 2018</i> .....	153
4.3.11	Calon Jamaah Haji Menurut Kecamatan dan Status Keberangkatan di Kabupaten Banjar, 2018.....	154
	<i>Moslem Pilgrim Applicants by Subdistrict and Departure Status in Banjar Regency, 2018</i> .....	154
4.3.12	Calon Jamaah Haji yang Meninggal di Tanah Suci Menurut Kecamatan dan Jenis Kelamin di Kabupaten Banjar, 2018.....	155
	<i>Moslem Pilgrim Applicants Who Pass Away at Holy Land by Subdistrict and Sex in Banjar Regency, 2018</i> .....	155
4.4	Kriminalitas/Crime .....	156
4.4.1	Jumlah Tindak Pidana Menurut Kepolisian Resort Kabupaten Banjar, 2013–2018 .....	156
	<i>Number of Reported Criminal Cases by District Police Office of Banjar Regency, 2013–2018</i> .....	156
4.4.2	Penyelesaian Tindak Pidana Menurut Kepolisian Resort Kabupaten Banjar, 2013–2018.....	157
	<i>Crime Clearance by District Police Office of Banjar Regency, 2013–2018</i> .....	157
4.4.3	Perkara yang Diterima pada Pengadilan Agama Martapura Menurut Bulan, 2018 .....	158
	<i>Accepted Case in Religion Court of Banjar Regency per Month, 2018</i> .....	158
4.4.4	Perkara yang Diputus (Termasuk Sisa Perkara Tahun Lalu) pada Pengadilan Agama Martapura Menurut Bulan, 2018 .....	160
	<i>Terminated Cases (Include Remaining Last Year Cases) in Religion Court of Banjar Regency per Month, 2018</i> .....	160

4.4.5	Perkara dan Terdakwa (Termasuk Pelanggaran Lalu Lintas) yang Masuk di Pengadilan Negeri Martapura Menurut Bulan, 2018.....	162
	<i>Cases and Defendants (Include Traffic Infractions) in Public Court of Banjar Regency per Month, 2018 .....</i>	<i>162</i>
4.4.6	Perkara Umum yang Masuk pada Kejaksaan Negeri Martapura Menurut Bulan, 2018.....	164
	<i>Incoming General Cases in Martapura District Attorney per Month, 2018 .....</i>	<i>164</i>
4.4.7	Tambahan Tahanan/Narapidana yang Masuk Lembaga Pembinaan Khusus Anak Klas I Martapura Menurut Bulan, 2018.....	165
	<i>Prisoner Addition in Martapura Class I Founding Children Institution per Month, 2018.....</i>	<i>165</i>
4.4.8	Kurangan Tahanan/Narapidana yang Keluar dari Lembaga Pembinaan Khusus Anak Klas I Martapura Menurut Bulan, 2018.....	167
	<i>Prisoner Subtraction in Martapura Class I Founding Children Institution per Month, 2018.....</i>	<i>167</i>
4.4.9	Tahanan/Narapidana pada Lembaga Pembinaan Khusus Anak Klas I Martapura Menurut Bulan, 2018 .....	169
	<i>Prisoner at Martapura Class I Founding Children Institution per Month, 2018 .....</i>	<i>169</i>
4.4.10	Tahanan Kasus Umum yang Masuk pada Kejaksaan Negeri Martapura Menurut Bulan, 2018 .....	171
	<i>Incoming Prisoner of General Cases in Martapura District Attorney per Month, 2018 .....</i>	<i>171</i>
4.4.11	Tahanan yang Masuk dan Keluar Lembaga Pemasyarakatan Perempuan IIA Martapura Menurut Bulan, 2018.....	172
	<i>Prisoner Addition and Subtraction in Martapura Class IIA Founding Female Institution per Month, 2018.....</i>	<i>172</i>
4.4.12	Tahanan pada Lembaga Pemasyarakatan Perempuan IIA Martapura Menurut Bulan, 2018 .....	173

	<i>Prisoner in Martapura Class IIA Founding Female Institution per Month, 2018</i> .....	173
4.4.13	Narapidana yang Masuk dan Keluar Lembaga Pemasyarakatan Narkotika IIA Karang Intan Menurut Bulan, 2018 .....	174
	<i>Prisoner Addition and Subtraction in Karang Intan Class IIA Founding Narcotics Institution per Month, 2018</i> .....	174
4.5	Sosial Lainnya/Others Social .....	175
4.5.1	Panti Asuhan dan Jumlah Penghuninya Menurut Kecamatan dan Jenis Kelamin di Kabupaten Banjar, 2018 .....	175
	<i>Orphanages and Its Occupants by Subdistrict and Sex in Banjar Regency, 2018</i> .....	175
4.5.2	Jumlah Karang Taruna dan Pekerja Sosial Masyarakat Menurut Kecamatan di Kabupaten Banjar, 2018 .....	176
	<i>Number of Youth Organization and Social Workers by Subdistrict in Banjar Regency, 2018</i> .....	176
4.5.3	Jumlah Potensi Kesejahteraan Sosial Menurut Kecamatan di Kabupaten Banjar, 2018.....	177
	<i>Number of Social Welfare Potency by Subdistrict in Banjar Regency, 2018</i> .....	177
4.5.4	Penyandang Masalah Kesejahteraan Sosial (PMKS) Menurut Kecamatan di Kabupaten Banjar, 2018 .....	178
	<i>People with Social Welfare Problems by Subdistrict in Banjar Regency, 2018</i> .....	178
4.5.5	Sarana Tatakota dan Kebersihan Menurut Kondisinya di Kabupaten Banjar, 2018.....	183
	<i>Urban Planning and Cleanliness Facility by Condition at Banjar Regency, 2018</i> .....	183
5	Pertanian.....	185
	<i>Agriculture</i> .....	185
5.1	Tanaman Pangan/ <i>Food Crops</i> .....	200
5.1.1	Luas Panen, Produksi, dan Produktivitas Padi Menurut Kecamatan (ha) di Kabupaten Banjar, 2018.....	200
	<i>Harvested Area, Production, and Productivity of Paddy by Sub District (ha) in Banjar Regency, 2018</i> .....	200

5.1.2	Luas Lahan Sawah Menurut Kecamatan dan Jenis Pengairan di Kabupaten Banjar (hektar), 2018 .....	201
	<i>Area of Wetland by Subdistrict and Type of Irrigation in Banjar Regency (ha), 2018 .....</i>	<i>201</i>
5.1.3	Luas Lahan Sawah Menurut Kecamatan dan Jenis Penggunaan di Kabupaten Banjar (hektar), 2018.....	202
	<i>Area of Wetland by Subdistrict and Land Utilization in Banjar Regency (hectar), 2018.....</i>	<i>202</i>
5.1.4	Luas Lahan Tegal/Kebun Ladang/Huma dan Lahan Menurut Kecamatan di Kabupaten Banjar (hektar), 2018.....	203
	<i>Area of Dry Field/Garden Shifting Cultivation Land and Temporarily Unused Land by Subdistrict in Banjar Regency (hectar), 2018 .....</i>	<i>203</i>
5.1.5	Luas Lahan Bukan Sawah Menurut Kecamatan dan Jenis Penggunaannya di Kabupaten Banjar (hektar), 2018 .....	204
	<i>Non Wetland Area by Subdistrict and Land Utilization in Banjar Regency (hectar), 2018.....</i>	<i>204</i>
5.1.6	Luas Tanam Rusak Panen Produksi dan Rata-Rata Produksi Menurut Jenis Tanaman di Kabupaten Banjar, 2018.....	205
	<i>Planted Damaged Harvested Production Area and Yield Rate by Kind of Crop in Banjar Regency 2018 .....</i>	<i>205</i>
5.1.7	Luas Tanam Rusak Panen Produksi dan Rata-Rata Produksi Tanaman Padi Sawah dan Ladang di Kabupaten Banjar, 2018.....	206
	<i>Planted Damaged Harvested Production Area and Yield Rate of Rice and Field Paddy in Banjar Regency, 2018 .....</i>	<i>206</i>
5.1.8	Luas Tanam Rusak Panen Produksi dan Rata-Rata Produksi Tanaman Padi Sawah di Kabupaten Banjar, 2018 .....	207
	<i>Planted Damaged Harvested Production Area and Yield Rate of Rice Paddy in Banjar Regency, 2018.....</i>	<i>207</i>
5.1.9	Luas Tanam Rusak Panen Produksi dan Rata-Rata Produksi Tanaman Padi Ladang di Kabupaten Banjar, 2018 .....	208
	<i>Planted Damaged Harvested Production Area and Yield Rate of Field Paddy in Banjar Regency, 2018.....</i>	<i>208</i>

5.1.10	Luas Tanam Rusak Panen Produksi Rata-Rata Produksi dan Panen Muda Tanaman Jagung di Kabupaten Banjar, 2018.....	209
	<i>Planted Damaged Harvested Production Area Yield Rate and Early Harvested of Corn in Banjar Regency, 2018 .....</i>	<i>209</i>
5.1.11	Luas Tanam Rusak Panen Produksi dan Rata-Rata Produksi Tanaman Kedelai di Kabupaten Banjar, 2018 .....	210
	<i>Planted Damaged Harvested Production Area and Yield Rate of Soybean in Banjar Regency, 2018 .....</i>	<i>210</i>
5.1.12	Luas Tanam Rusak Panen Produksi dan Rata-Rata Produksi Tanaman Kacang Tanah di Kabupaten Banjar, 2018.....	211
	<i>Planted Damaged Harvested Production Area and Yield Rate of Peanut in Banjar Regency, 2018 .....</i>	<i>211</i>
5.1.13	Luas Tanam Rusak Panen Produksi dan Rata-Rata Produksi Tanaman Kacang Hijau di Kabupaten Banjar, 2018 .....	212
	<i>Planted Damaged Harvested Production Area and Yield Rate of Green Bean in Banjar Regency, 2018 .....</i>	<i>212</i>
5.1.14	Luas Tanam Rusak Panen Produksi dan Rata-Rata Produksi Tanaman Ubi Kayu di Kabupaten Banjar, 2018.....	213
	<i>Planted Damaged Harvested Production Area and Yield Rate of Cassava in Banjar Regency, 2018.....</i>	<i>213</i>
5.1.15	Luas Tanam Rusak Panen Produksi dan Rata-Rata Produksi Tanaman Ubi Jalar di Kabupaten Banjar, 2018 .....	214
	<i>Planted Damaged Harvested Production Area and Yield Rate of Sweet Potato in Banjar Regency, 2018 .....</i>	<i>214</i>
5.1.16	Penyuluh Pertanian Lapangan (PPL) Menurut Kecamatan dan Jenis Kelamin di Kabupaten Banjar, 2018 .....	215
	<i>Extension Agent of Agriculture Field by Subdistrict and Sex in Banjar Regency, 2018.....</i>	<i>215</i>
5.1.17	Kelompok Tani Menurut Kecamatan Klasifikasi dan Jumlah Anggota di Kabupaten Banjar, 2018.....	216
	<i>Group of Farmer by Subdistrict Classification and Total of Member in Banjar Regency, 2018 .....</i>	<i>216</i>
5.2	Hortikultura/ <i>Horticulture</i> .....	217

5.2.1	Luas Panen Tanaman Sayuran Menurut Kecamatan dan Jenis Tanaman (ha) di Kabupaten Banjar, 2017 dan 2018 .....	217
	<i>Harvested Area of Vegetables by Sub District and Kind of Plant (ha) in Banjar Regency, 2017 and 2018.....</i>	<i>217</i>
5.2.2	Produksi Tanaman Sayuran Menurut Kecamatan dan Jenis Tanaman (ton) di Kabupaten Banjar, 2017 dan 2018.....	219
	<i>Production of Vegetables by Sub District and Kind of Plant (ton), 2017 and 2018 .....</i>	<i>219</i>
5.2.3	Luas Panen Tanaman Sayuran dan Buah–Buahan Semusim Menurut Jenis Tanaman (ha) di Kabupaten Banjar, 2017-2018 .....	221
	<i>Harvested Area of Seasonal Vegetables and Fruits by Kind of Plant (ha) in Banjar Regency, 2017-2018 .....</i>	<i>221</i>
5.2.4	Produksi Tanaman Sayuran dan Buah–Buahan Semusim Menurut Jenis Tanaman (ton) di Kabupaten Banjar, 2017-2018.....	222
	<i>Production of Seasonal Vegetables and Fruits by Kind of Plant (ton) in Banjar Regency, 2017-2018 .....</i>	<i>222</i>
5.2.5	Luas Panen Tanaman Biofarmaka Menurut Kecamatan dan Jenis Tanaman (m <sup>2</sup> ) di Kabupaten Banjar, 2017 dan 2018 .....	223
	<i>Harvested Area of Medicinal Plants by Sub District and Kind of Plant (m<sup>2</sup>) in Banjar Regency, 2017 and 2018 .....</i>	<i>223</i>
5.2.6	Produksi Tanaman Biofarmaka Menurut Kecamatan dan Jenis Tanaman (kg) di Kabupaten Banjar, 2017 dan 2018.....	225
	<i>Production of Medicinal Plants by Sub District and Kind of Plant (kg) in Banjar Regency, 2017 and 2018 .....</i>	<i>225</i>
5.2.7	Luas Panen Tanaman Biofarmaka Menurut Jenis Tanaman (m <sup>2</sup> ) di Kabupaten Banjar, 2017-2018 .....	227
	<i>Harvested Area of Medical Plants by Kind of Plant (m<sup>2</sup>) in Banjar Regency, 2017-2018.....</i>	<i>227</i>
5.2.8	Produksi Tanaman Biofarmaka Menurut Jenis Tanaman (kg) di Kabupaten Banjar, 2017-2018.....	228
	<i>Production of Medical Plants by Kind of Plant (kg) in Banjar Regency, 2017-2018 .....</i>	<i>228</i>
5.2.9	Luas Panen Tanaman Hias Menurut Kecamatan dan Jenis Tanaman (m <sup>2</sup> ) di Kabupaten Banjar, 2017 dan 2018.....	229

	<i>Harvested Area of Ornamental Plants by Sub District and Kind of Plant (m<sup>2</sup>) in Banjar Regency, 2017 and 2018.....</i>	229
5.2.10	Produksi Tanaman Hias Menurut Kecamatan dan Jenis Tanaman (tangkai) di Kabupaten Banjar, 2017 dan 2018 .....	231
	<i>Production of Ornamental Plants by Sub District and Kind of Plant (stalks) in Banjar Regency, 2017 and 2018 .....</i>	231
5.2.11	Luas Panen Tanaman Hias Menurut Jenis Tanaman (m <sup>2</sup> ) di Kabupaten Banjar, 2017-2018.....	233
	<i>Harvested Area of Ornamental Plants by Kind of Plant (m<sup>2</sup>) in Banjar Regency, 2017-2018 .....</i>	233
5.2.12	Produksi Tanaman Hias Menurut Jenis Tanaman (tangkai) di Kabupaten Banjar, 2017-2018.....	234
	<i>Production of Ornamental Plants by Kind of Plant (stalks) in Banjar Regency, 2017-2018 .....</i>	234
5.2.13	Produksi Buah-buahan Menurut Kecamatan dan Jenis Tanaman (ton) di Kabupaten Banjar, 2017 dan 2018 .....	235
	<i>Production of Ornamental Plants by Sub District and Kind of Plant (ton) in Banjar Regency, 2017 and 2018.....</i>	235
5.2.14	Produksi Buah-Buahan dan Sayuran Tahunan Menurut Jenis Tanaman (ton) di Kabupaten Banjar, 2017-2018 .....	237
	<i>Production of Annual Fruits and Vegetables by Kind of Plant (ton) in Banjar Regency, 2017-2018.....</i>	237
5.2.15	Luas Tanam Rusak Panen Produksi dan Rata-Rata Produksi Tanaman Sayuran Menurut Jenis Tanaman di Kabupaten Banjar, 2017* .....	238
	<i>Planted Damaged Harvested Production Area and Yield Rate of Vegetables by Kind of Crop in Banjar Regency, 2017* .....</i>	238
5.2.16	Jumlah Produksi Tanaman Sayuran Menurut Kecamatan dan Jenisnya di Kabupaten Banjar (Kwintal), 2017* .....	239
	<i>Vegetables Productivity by Subdistrict and Kind of Crop in Banjar Regency (Quintal) 2017*.....</i>	239
5.2.17	Jumlah Pohon Tanaman Buah-Buahan dan Produksinya Menurut Jenis Tanaman di Kabupaten Banjar, 2017* .....	243

	<i>Number of Fruit Trees and Its Production by Kind of Crop in Banjar Regency, 2017*</i> .....	243
5.2.18	Jumlah Produksi Tanaman Buah-Buahan Menurut Kecamatan dan Jenisnya di Kabupaten Banjar (Kwintal), 2017* .....	244
	<i>Fruits Productivity by Subdistrict and Kind of Crop in Banjar Regency (Quintal), 2017*</i> .....	244
5.3	Perkebunan/ <i>Estate Crops</i> .....	249
5.3.1	Luas Areal Tanaman Perkebunan Menurut Kecamatan dan Jenis Tanaman (ha) di Kabupaten Banjar, 2017 dan 2018.....	249
	<i>Planted Area of Estate Crops by Sub District and Type of Crops (ha) in Banjar Regency, 2017 and 2018</i> .....	249
5.3.2	Produksi Tanaman Perkebunan Menurut Kecamatan dan Jenis Tanaman (ton), 2017 dan 2018 .....	251
	<i>Production of Estate by Sub District and Type of Crops (ton), 2017 and 2018</i> .....	251
5.3.3	Jumlah Pohon Tanaman Perkebunan dan Produksi Menurut Jenis Tanaman di Kabupaten Banjar, 2017* .....	253
	<i>Number of Estate Crop Trees and Productivity by Kind of Crop in Banjar Regency, 2017*</i> .....	253
5.3.4	Produksi Tanaman Perkebunan Menurut Kecamatan dan Jenis Tanaman di Kabupaten Banjar (Kilogram), 2018 .....	254
	<i>Production of Estate Crops by Subdistrict and Kind of Crop in Banjar Regency (Kilogram), 2018</i> .....	254
5.4	Peternakan/ <i>Livestock</i> .....	257
5.4.1	Produksi Telur Susu Daging dan Kulit Menurut Jenis Ternak di Kabupaten Banjar, 2017 .....	257
	<i>Production of Egg Milk Meat and Skin by Kind of Livestock in Banjar Regency, 2017</i> .....	257
5.4.2	Populasi Ternak Besar Menurut Kecamatan di Kabupaten Banjar, 2018.....	258
	<i>Population of Big Livestock by Subdistrict in Banjar Regency, 2018</i> .....	258
5.4.3	Populasi Ternak Kecil Menurut Kecamatan di Kabupaten Banjar, 2018.....	259



	<i>Population of Small Livestock by Subdistrict in Banjar Regency, 2018</i> .....	259
5.4.4	Populasi Ternak Unggas Menurut Kecamatan di Kabupaten Banjar, 2018 .....	260
	<i>Population of Poultry Livestock by Subdistrict in Banjar Regency, 2018</i> .....	260
5.4.5	Populasi Kelinci, Burung Puyuh dan Burung Merpati Menurut Kecamatan di Kabupaten Banjar, 2018 .....	261
	<i>Population of Rabbit Bustard and Pigeon by Subdistrict in Banjar Regency, 2018</i> .....	261
5.4.6	Jumlah Ternak yang Dipotong Diluar Rumah Potong Hewan (RPH) Martapura Menurut Kecamatan di Kabupaten Banjar, 2018.....	262
	<i>Number of Livestock that Slaughtered Outside Slaughterhouse Martapura by Subdistrict in Banjar Regency, 2018</i> .....	262
5.4.7	Jumlah Ternak Sapi yang Dipotong di Rumah Potong Hewan (RPH) Martapura di Kabupaten Banjar per Bulan, 2018 .....	263
	<i>Number of Cow that Slaughtered at Slaughterhouse Martapura in Banjar Regency per Month, 2018</i> .....	263
5.4.8	Jumlah Ternak Kerbau yang Dipotong di Rumah Potong Hewan (RPH) Martapura per Bulan, 2018.....	264
	<i>Number of Buffalo that Slaughtered at Slaughterhouse Martapura per Month, 2018</i> .....	264
5.4.9	Jumlah Petani Ternak Besar Menurut Kecamatan di Kabupaten Banjar, 2018 .....	265
	<i>Number of Big Livestock's Breeder by Subdistrict in Banjar Regency, 2018</i> .....	265
5.4.10	Jumlah Petani Ternak Kecil Menurut Kecamatan di Kabupaten Banjar, 2018 .....	266
	<i>Number of Small Livestock's Breeder by Subdistrict in Banjar Regency, 2018</i> .....	266
5.4.11	Jumlah Petani Ternak Unggas Menurut Kecamatan di Kabupaten Banjar, 2018.....	267

	<i>Number of Pultry's Breeder by Subdistrict in Banjar Regency, 2018</i> .....	267
5.5	Perikanan/Fishery.....	268
5.5.1	Produksi Perikanan Budidaya Menurut Kecamatan dan Jenis Ikan di Kabupaten Banjar (Ton), 2018 .....	268
	<i>Productivity of Aquaculture by Subdistrict and Types of Fish in Banjar Regency (Ton), 2018</i> .....	268
5.5.2	Produksi Perikanan Budidaya Menurut Kecamatan dan Wadah Budidaya di Kabupaten Banjar (Ton), 2018 .....	269
	<i>Production of Aquaculture by District and Cultivation Containers in Banjar Regency (Ton), 2018</i> .....	269
5.5.3	Produksi Perikanan Laut Menurut Jenis Ikan di Kabupaten Banjar, 2018.....	270
	<i>Productivity of Marine Fisheries by Kind of Fish in Banjar Regency, 2018</i> .....	270
5.6	Kehutanan/Forestry.....	271
5.6.1	Luas Kawasan Hutan Menurut Jenis dan Fungsinya di Kabupaten Banjar (Hektar), 2018 .....	271
	<i>Total Forest Area by Kind of Forest and Area Function in Banjar Regency (Hectare), 2018</i> .....	271
5.6.2	Luas Kawasan Hutan Menurut Kecamatan di Kabupaten Banjar (Hektar), 2018.....	272
	<i>Forest Area by Subdistrict in Banjar Regency (Hectare), 2018</i> .....	272
6	Industri, Pertambangan dan Energi.....	273
	<i>Industry, Mining and Energy</i> .....	273
6.1	Energi/Energy .....	279
6.1.1	Daya Terpasang, Produksi, dan Distribusi Listrik PT. PLN (Persero) pada Cabang/Ranting PLN Menurut Unit Layanan Pelanggan (ULP) di Kabupaten Banjar, 2018 .....	279
	<i>Installed Electricity Power, Production, and Distribution of PT. PLN (Persero) at PLN Branch by Customer Service Unit in Banjar Regency, 2018</i> .....	279
6.1.2	Jumlah Pelanggan Listrik Menurut Unit Layanan Pelanggan (ULP) di Kabupaten Banjar, 2014-2018.....	280

	<i>Number of Electricity Customers by Customer Service Unit in Banjar Regency, 2014-2018</i> .....	280
6.1.3	Jumlah Pelanggan dan Air yang Disalurkan Menurut Kecamatan di Kabupaten Banjar, 2018 .....	281
	<i>Number of Customers and Distributed Water by Sub District in Banjar Regency, 2018</i> .....	281
6.1.4	Jumlah Pelanggan Air Minum Menurut Unit Pelayanan dan Konsumen, 2018.....	282
	<i>Number of Sanitary Water Customers by Service Unit and Customers, 2018</i> .....	282
6.1.5	Air Minum yang Terjual Menurut Unit Pelayanan dan Konsumen (m <sup>3</sup> ) 2018.....	288
	<i>Volume of Sold Sanitary Water by Service Unit and Customers (m<sup>3</sup>) 2018</i> .....	288
6.1.6	Nilai Jual Air Minum yang Terjual Menurut Unit Pelayanan dan Konsumen (Ribu Rp) 2018.....	294
	<i>Value of Sold Sanitary Water by Service Unit and Customers (Thousands of Rp) 2018</i> .....	294
6.1.7	Air Minum yang Terjual Menurut Bulan dan Konsumen (m <sup>3</sup> ) 2018.....	300
	<i>Volume of Sold Sanitary Water by Month and Customers (m<sup>3</sup>) 2018</i> .....	300
6.1.8	Nilai Air Minum yang Terjual Menurut Bulan dan Konsumen (Ribu Rp), 2018.....	303
	<i>Value of Sold Sanitary Water by Month and Customers (Thousands of Rp), 2018</i> .....	303
6.2	Industri/Industry .....	306
6.2.1	Perusahaan Industri Menurut Klasifikasi Industri di Kabupaten Banjar, 2018 .....	306
	<i>Number of Establishments by Industrial Classification in Banjar Regency 2018</i> .....	306
6.2.2	Jumlah Tenaga Kerja Perusahaan Industri Menurut Klasifikasi Industri di Kabupaten Banjar, 2018.....	307

	<i>Number of Employees by Industrial Classification in Banjar Regency, 2018</i> .....	307
6.2.3	Jumlah Perusahaan Industri Menurut Kecamatan dan Kelompok Tenaga Kerja di Kabupaten Banjar, 2018..... <i>Number of Establishments by Subdistrict and Labour Group in Banjar Regency, 2018</i> .....	308
6.2.4	Jumlah Perusahaan Industri Makanan Minuman dan Tembakau Menurut Kecamatan dan Kelompok Tenaga Kerja di Kabupaten Banjar, 2018 ..... <i>Number of Food Beverage and Tobacco Industrial Establishments by Subdistrict and Labour Group in Banjar Regency, 2018</i> .....	309
6.2.5	Jumlah Perusahaan Industri Kayu Rotan dan Hasil dari Kayu Menurut Kecamatan dan Kelompok Tenaga Kerja di Kabupaten Banjar, 2018..... <i>Number of Wood Cane and Wood Products Industrial Establishments by Subdistrict and Labour Group in Banjar Regency, 2018</i> .....	310
6.2.6	Jumlah Perusahaan Industri Kertas Barang dari Kertas dan Percetakan Menurut Kecamatan dan Kelompok Tenaga Kerja di Kabupaten Banjar, 2018 ..... <i>Number of Paper Paper Products and Printing Industrial Establishments by Subdistrict and Labour Group in Banjar Regency, 2018</i> .....	311
6.2.7	Jumlah Perusahaan Industri Barang Galian Bukan Logam/Kerajinan Umum Menurut Kecamatan dan Kelompok Tenaga Kerja di Kabupaten Banjar, 2018..... <i>Non Metallic Quarrying Product/General Craft Industrial Establishments by Subdistrict and Labour Group in Banjar Regency, 2018</i> .....	312
6.2.8	Jumlah Perusahaan Industri Kimia dan Plastik Menurut Kecamatan dan Kelompok Tenaga Kerja di Kabupaten Banjar, 2018..... <i>Number of Chemical and Plastics Industrial Establishments by Subdistrict and Labour Group in Banjar Regency, 2018</i> .....	313

6.3	Pertambangan/Mining .....	314
6.3.1	Daftar Perusahaan* Batubara Menurut Jenis Ijin Usaha di Kabupaten Banjar, 2018.....	314
	<i>List of Coal Mining* Company by Kind of Business Lisence in Banjar Regency, 2018.....</i>	<i>314</i>
7	Pariwisata .....	315
	<i>Tourism</i>	<i>315</i>
7.1	Jumlah Rumah Makan/Restoran Menurut Kecamatan di Kabupaten Banjar, 2015-2018.....	319
	<i>Number of Restaurant by Subdistrict in Banjar Regency, 2015- 2018.....</i>	<i>319</i>
7.2	Jumlah Wisatawan Mancanegara dan Domestik di Kabupaten Banjar, 2013-2018 .....	320
	<i>Number of International and Domestic Visitors in Banjar Regency, 2013-2018 .....</i>	<i>320</i>
7.3	Nama dan Alamat Restoran/Rumah Makan di Kabupaten Banjar yang Terdaftar di Kantor Kebudayaan dan Pariwisata, 2018.....	321
	<i>Name and Address of Restaurant in Banjar Regency that Registered at Culture and Tourism Office, 2018 .....</i>	<i>321</i>
7.4	Jenis Wisata Nama Obyek Wisata Lokasi dan Jarak dari Martapura yang Terdaftar pada Kantor Kebudayaan dan Pariwisata, 2018 .....	324
	<i>Type Name and Location of Tour Object that Registered at Culture and Tourism Office and Distance from Martapura, 2018.....</i>	<i>324</i>
	<i>System of National Accounts.....</i>	<i>327</i>
8.1	Produk Domestik Regional Bruto Atas Dasar Harga Berlaku Menurut Lapangan Usaha di Kabupaten Banjar (juta rupiah), 2014-2018 .....	336
	<i>Gross Regional Domestic Product at Current Market Price by Industry (millions rupiahs), 2014-2018.....</i>	<i>336</i>

8.2	Produk Domestik Regional Bruto Atas Dasar Harga Konstan 2010 Menurut Lapangan Usaha di Kabupaten Banjar (juta rupiah), 2014-2018 .....	337
	<i>Gross Regional Domestic Product at 2010 Constant Market Price by Industry (millions rupiahs), 2014-2018.....</i>	<i>337</i>
8.3	Distribusi Persentase Produk Domestik Regional Bruto Atas Dasar Harga Berlaku Menurut Lapangan Usaha di Kabupaten Banjar, 2014-2018 .....	338
	<i>Percentage Distribution of Gross Regional Domestic Product at Market Price by Industry, 2014-2018 .....</i>	<i>338</i>
8.4	Laju Pertumbuhan Produk Domestik Regional Bruto Atas Dasar Harga Konstan 2010 Menurut Lapangan Usaha di Kabupaten Banjar (persen), 2013-2018 .....	339
	<i>Growth Rate of Gross Regional Domestic Product at 2010 Constant Market Price by Industry (percent), 2015-2018.....</i>	<i>339</i>
8.5	Produk Domestik Regional Bruto Atas Dasar Harga Berlaku Menurut Pengeluaran di Kabupaten Banjar (juta rupiah), 2014-2018 .....	340
	<i>Gross Regional Domestic Product at Market Price by Expenditure (millions rupiahs), 2014-2018.....</i>	<i>340</i>
8.6	Produk Domestik Regional Bruto Atas Dasar Harga Konstan 2010 Menurut Pengeluaran di Kabupaten Banjar (juta rupiah), 2014-2018.....	341
	<i>Gross Regional Domestic Product at 2010 Constant Market Price by Expenditure (millions rupiahs), 2014-2018 .....</i>	<i>341</i>
9	Perdagangan .....	343
	<i>Trade</i>	<i>343</i>
9.1	Jumlah Sarana Perdagangan Menurut Jenisnya di Kabupaten Banjar, 2011-2018 .....	349
	<i>Number of Trading Facilities by Type of Facility in Banjar Regency, 2011-2018 .....</i>	<i>349</i>
9.2	Jumlah Pasar yang Dikelola PD. Pasar Bauntung Batuah Menurut Kelompok Pasar di Kabupaten Banjar, 2018 .....	350

	<i>Number of Market that Managed by Bauntung Batuah Market Local Company by Market Group in Banjar Regency, 2018</i> .....	350
9.3	Jumlah Pedagang Menurut Pasar dan Kecamatan di Kabupaten Banjar, 2018 .....	351
	<i>Number of Merchants by Market and Subdistrict in Banjar Regency, 2018</i> .....	351
9.4	Jumlah Usaha Mikro dan Kecil Menurut Kecamatan di Kabupaten Banjar, 2018 .....	352
	<i>Number of Micro and Small Enterprises by Subdistrict in Banjar Regency, 2018</i> .....	352
9.5	Jumlah Koperasi Menurut Jenis Koperasi dan Kecamatan di Kabupaten Banjar, 2018 .....	353
	<i>Number of Cooperatives by Type of Cooperative and Subdistrict in Banjar Regency, 2018</i> .....	353
9.6	Jumlah Koperasi Anggota dan Volume Usaha Menurut Jenis Koperasi di Kabupaten Banjar, 2018 .....	354
	<i>Number of Cooperatives Members and Business Volume by Type of Cooperative in Banjar Regency, 2018</i> .....	354
9.7	Jumlah Penerimaan dan Pelunasan Kredit pada PT. Pegadaian Cabang Martapura Menurut Bulan, 2018 .....	355
	<i>Number of Acceptance and Redemption of Credit at State Pawnshop Company Branch of Martapura, 2018</i> .....	355
9.8	Jumlah Pelelangan dan Tunggakan Kredit pada PT. Pegadaian Cabang Martapura Menurut Bulan, 2018 .....	356
	<i>Number of Auctioneer and Arrears at State Pawnshop Company Branch of Martapura, 2018</i> .....	356
9.9	Penerbitan SIUP menurut Kecamatan dan Kelompok Perdagangan di Kabupaten Banjar, 2018 .....	357
	<i>Published Company Licency by Subdistrict and Commerce Group in Banjar Regency, 2018</i> .....	357
	<i>Transportation and Communication</i> .....	359
10.1	Panjang Jalan Menurut Jenis Permukaan dan Pemerintahan yang Berwenang Mengelolanya di Kabupaten Banjar (km), 2018 .....	369

	<i>Length of Roads by Type of Surface and Level of Government Authority in Banjar Regency (km), 2018</i> .....	369
10.2	Panjang Jalan Menurut Kondisi dan Pemerintahan yang Berwenang Mengelolanya di Kabupaten Banjar (km), 2018 ..... <i>Length of Roads by Condition and Level of Government Authority in Banjar Regency (km), 2018</i> .....	370 370
10.3	Panjang Jalan Menurut Klasifikasi dan Pemerintahan yang Berwenang Mengelolanya di Kabupaten Banjar (km), 2018 ..... <i>Length of Roads by Classification and Level of Government Authority in Banjar Regency (km), 2018</i> .....	371 371
10.4	Panjang Jalan Kabupaten Menurut Jenis Permukaan dan Kecamatan di Kabupaten Banjar (km), 2018 ..... <i>Length of Regency Roads by Type of Surface and Subdistrict in Banjar Regency (km), 2018</i> .....	372 372
10.5	Panjang Jalan Kabupaten Diaspal Menurut Kondisi Jalan dan Kecamatan di Kabupaten Banjar (km), 2018 ..... <i>Length of Asphalted Regency Road by Condition and Subdistrict in Banjar Regency (km), 2018</i> .....	373 373
10.6	Panjang Jalan Kabupaten Berkerikil Menurut Kondisi Jalan dan Kecamatan di Kabupaten Banjar (km), 2018 ..... <i>Length of Pebbly Regency Road by Condition and Subdistrict in Banjar Regency (km), 2018</i> .....	374 374
10.7	Panjang Jalan Tanah Kabupaten Menurut Kondisi Jalan dan Kecamatan di Kabupaten Banjar (km), 2018 ..... <i>Length of Ground Regency Road by Condition and Subdistrict in Banjar Regency (km), 2018</i> .....	375 375
10.8	Jembatan dengan Konstruksi Rangka Baja Menurut Kecamatan di Kabupaten Banjar, 2018 ..... <i>Steel Bridge by Subdistrict in Banjar Regency, 2018</i> .....	376 376
10.9	Jembatan dengan Konstruksi Kayu Ulin Menurut Kecamatan di Kabupaten Banjar, 2018 ..... <i>Ulin Wooden Bridge by Subdistrict in Banjar Regency, 2018</i> .....	377 377
10.10	Jembatan dengan Konstruksi Beton Menurut Kecamatan di Kabupaten Banjar, 2018 .....	378



	<i>Concrete Bridge by Subdistrict in Banjar Regency, 2018</i> .....	378
10.11	Jumlah Angkutan Kota dan Angkutan Pedesaan Menurut Trayek di Kabupaten Banjar, 2018 .....	379
	<i>Municipality and Village Transport by Route in Banjar Regency, 2018</i> .....	379
10.12	Jumlah Kendaraan Bermotor Daftar Baru dan Daftar Ulang Menurut Jenisnya di Kabupaten Banjar, 2018 .....	380
	<i>Number of Vehicles New Register and Re-register by The Type in Banjar Regency, 2018</i> .....	380
10.13	Jumlah Kecelakaan Lalu Lintas Korban dan Kerugiannya Menurut Kecamatan di Kabupaten Banjar, 2018.....	381
	<i>Number of Taffic Accident Victim and Financial Loss by Subdistrict in Banjar Regency, 2018</i> .....	381
10.14	Jumlah Pelanggaran Lalu Lintas Menurut Bulan di Kabupaten Banjar, 2018 .....	382
	<i>Number of Taffic Infringement by Month in Banjar Regency, 2018</i> .....	382
10.15	Fasilitas Pelayanan Pos dan Giro Menurut Kecamatan di Kabupaten Banjar, 2018.....	383
	<i>Post and Credit Transfer Facilitative Services by Subdistrict in Banjar Regency, 2018</i> .....	383
10.16	Penjualan dan Nilai Penjualan Benda Pos Menurut Janisnya di Kabupaten Banjar, 2018.....	384
	<i>Sale and Value of Sale Post Object by Type in Banjar Regency, 2018</i> .....	384
10.17	Rekening Giro Pos Tabanas dan Wesel Pos Menurut Arus Penerimaan dan Pembayaran di Kabupaten Banjar, 2018.....	385
	<i>Postal Money Transfer Account Tabanas and Post Wesel By Revenue Flow and Payment in Banjar Regency, 2018</i> .....	385
10.18	Surat yang Dikirim dan Diterima pada Kantor Pos dan Giro Menurut Jenisnya di Kabupaten Banjar, 2018 .....	386
	<i>Sent and Accepted Letter at State Enterprise od Post Company in Banjar Regency, 2018</i> .....	386

10.19	Pengiriman Surat-Surat Menurut Bulan di Kabupaten Banjar, 2018 .....	387
	<i>Pos Mailing Letters by Month in Banjar Regency, 2018 .....</i>	<i>387</i>
10.20	Penerimaan Surat-Surat Menurut Bulan di Kabupaten Banjar, 2018 .....	389
	<i>Revenue of Letters by Month in Banjar Regency, 2018 .....</i>	<i>389</i>
11	Kuangan Daerah dan Pengeluaran Penduduk .....	391
	<i>Local Finance and Population Expenditure .....</i>	<i>391</i>
11.1	Kuangan Daerah/Local Finance .....	395
11.1.1	Target dan Realisasi Anggaran Pendapatan Pemerintah Daerah Kabupaten Banjar, 2018 .....	395
	<i>Target and Realization of Banjar Regency Local Government Income, 2018 .....</i>	<i>395</i>
11.1.2	Target dan Realisasi Belanja Daerah Pemerintah Daerah Kabupaten Banjar, 2018 .....	396
	<i>Target and Realization of Banjar Regency Local Government Expenditure of Public Services, 2018 .....</i>	<i>396</i>
11.1.3	Target dan Realisasi Penggunaan Sisa Lebih Perhitungan Anggaran Pemerintah Daerah Kabupaten Banjar, 2018.....	397
	<i>Target and Realization of Banjar Regency Remaining Budget, 2018.....</i>	<i>397</i>
11.1.4	Target dan Realisasi Penerimaan Pajak Menurut Jenisnya di Kabupaten Banjar, 2018 .....	398
	<i>Target and Realization of Tax Revenue by Type at Banjar Regency, 2018.....</i>	<i>398</i>
11.1.5	Target dan Realisasi Penerimaan Retribusi Menurut Jenisnya di Kabupaten Banjar, 2018 .....	399
	<i>Target and Realization of Retribution Revenue by Type at Banjar Regency, 2018.....</i>	<i>399</i>
11.1.6	Target dan Realisasi Penerimaan Pajak Mineral Bukan Logam dan Batuan Menurut Bulan di Kabupaten Banjar, 2018.....	400
	<i>Target and Realization of Non-metal and Rock Mineral Taxes by Month at Banjar Regency, 2018 .....</i>	<i>400</i>

11.1.7	Target dan Realisasi Penerimaan Pajak Bumi dan Bangunan Menurut Kecamatan di Kabupaten Banjar, 2018.....	401
	<i>Target and Realization of Acceptance of Land and Building Tax by Subdistrict at Banjar Regency, 2018.....</i>	<i>401</i>
11.1.8	Target dan Realisasi Penerimaan Pajak Bumi dan Bangunan Menurut Kecamatan dan Klasifikasi Kelurahan/Desa di Kabupaten Banjar (Rp), 2018 .....	402
	<i>Target and Realization of Acceptance of Land and Building Tax by Subdistrict and Villages Classification at Banjar Regency (Rp), 2018.....</i>	<i>402</i>
11.2	Pengeluaran penduduk/ <i>Population expenditure</i> .....	403
11.2.1	Rata-rata Pengeluaran Perkapita Sebulan Menurut Golongan di Kabupaten Banjar, 2018.....	403
	<i>Average Expenditure Per Capita By Expenditure Class in Banjar Regency, 2018.....</i>	<i>403</i>
	<i>Regency/Municipal Comparison.....</i>	<i>405</i>
12.1	Jumlah Penduduk Menurut Kabupaten/Kota di Provinsi Kalimantan Selatan, 2013-2018 .....	408
	<i>Population by Regency/Municipality in Kalimantan Selatan Province, 2013-2018.....</i>	<i>408</i>
12.2	Laju Pertumbuhan Produk Domestik Regional Bruto Atas Dasar Harga Konstan 2010 Menurut Kabupaten/Kota di Provinsi Kalimantan Selatan, 2013-2018 .....	409
	<i>Growth Rate of Gross Domestic Regional Product at Constant Prices 2010 by Regency/Municipality in Kalimantan Selatan Province, 2013-2018.....</i>	<i>409</i>
12.3	Jumlah Penduduk Miskin Menurut Kabupaten/Kota di Provinsi Kalimantan Selatan (Ribu Jiwa), 2012-2018 .....	410
	<i>Number of Poor People by Regency/Municipality in Kalimantan Selatan Province (Thousand People), 2012-2018.....</i>	<i>410</i>

## Daftar Gambar/*List of Figures*

halaman  
*page*

1	Luas Wilayah Menurut Kecamatan di Kabupaten Banjar (km <sup>2</sup> ), 2018.. 5 <i>Total Area by Subdistricts In Banjar Regency (square.km), 2018 .....</i> 5
2	Jumlah Desa dan Kelurahan Menurut Kecamatan di Kabupaten Banjar, 2018..... 19 <i>Number of Villages by Subdistrict in Banjar Regency, 2018 .....</i> 19

<https://banjarkab.bps.go.id>

## Penjelasan Umum/Explanatory Notes

Tanda-tanda, satuan-satuan, dan lain-lainnya yang digunakan dalam publikasi ini adalah sebagai berikut:

*Symbols, measurement units, and acronyms which are used in this publication, are as follows:*

### 1. TANDA-TANDA/SYMBOLS

Data tidak tersedia/ <i>Data not available</i>	:	...
Tidak ada atau nol / <i>Null or zero</i>	:	—
Data dapat diabaikan/ <i>Data negligible</i>	:	0
Tanda decimal/ <i>Decimal point</i>	:	,
Data tidak dapat ditampilkan/ <i>Not applicable</i>	:	NA
Angka perkiraan/ <i>Estimated figures</i>	:	e
Angka sementara/ <i>Preliminary figures</i>	:	x
Angka sangat sementara/ <i>Very preliminary figures</i>	:	xx
Angka diperbaiki/ <i>Revised figures</i>	:	r

### 2. SATUAN/UNITS

barel/ <i>barrel</i>	:	158,99 liter/ <i>litres</i> = 1/6,2898 m <sup>3</sup>
hektar (ha)/ <i>hectare (ha)</i>	:	10 000 m <sup>2</sup>
kilometer (km)/ <i>kilometres (km)</i>	:	1 000 meter/ <i>meters (m)</i>
knot/ <i>knot</i>	:	1,8523 km/jam (km/hour)
kuintal/ <i>quintal</i>	:	100 kg
KWh	:	1 000 Watt <i>hour</i>
MWh	:	1 000 KWh
liter (untuk beras)/ <i>litre (for rice)</i>	:	0,80 kg
ons/ <i>ounce</i>	:	28,31 gram/ <i>grams</i>
ton	:	1 000 kg

Satuan lain: buah, dus, butir, helai/lembar, kaleng, batang, pulsa, ton kilometer (ton-km), jam, menit, persen (%).

*Other units: unit, pack, pieces, sheet, tin, pulse, ton-kilometres(ton-km), hour, minute, percent (%).*

Perbedaan angka di belakang koma disebabkan oleh pembulatan angka.

*The difference in decimal numbers is caused by rounding.*

# 1

**GEOGRAFI DAN IKLIM**

***GEOGRAPHY AND CLIMATE***

<https://banjarkab.bps.go.id>



## PENJELASAN TEKNIS

## TECHNICAL NOTES

1. Kabupaten Banjar terletak antara  $2^{\circ} 49' 55''$  -  $3^{\circ} 43' 38''$  pada garis Lintang Selatan dan  $114^{\circ} 30' 20''$  hingga  $115^{\circ} 35' 37''$  pada Bujur Timur. Dan terbagi menjadi 19 kecamatan, dengan 290 desa/ kelurahan.
  2. Ketinggian wilayah Kabupaten ini berkisar antara 0–1.878 meter dari permukaan laut (dpl). Ketinggian ini merupakan salah satu faktor yang menentukan letak kegiatan penduduk, maka ketinggian juga dipakai sebagai penentuan batas wilayah tanah usaha, dimana 35 % berada di ketinggian 0–7 m dpl, 55,54 % ada pada ketinggian 50–300 m dpl, sisanya 9,45 % lebih dari 300 m dpl.
  3. Rendahnya letak Kabupaten Banjar dari permukaan laut menyebabkan aliran air pada permukaan tanah menjadi kurang lancar. Akibatnya sebagian wilayah selalu tergenang (29,93%) sebagian lagi (0,58%) tergenang secara periodik. Pada umumnya tanah di wilayah ini bertekstur halus (77,62%) yaitu meliputi tanah liat, berlempung, berpasir dan berdebu. Sementara 14,93 % bertekstur sedang yaitu jenis lempung, berdebu, liat berpasir, sisanya 5,39 % bertekstur kasar yaitu
1. *Banjar Regency is located between  $2^{\circ}49'55''$  and  $3^{\circ}43'38''$  SL, and  $114^{\circ}30'20''$  until  $115^{\circ}35'37''$  EL. It is divided into 19 subdistricts with 290 down towns/villages.*
  2. *The altitude of this regency is about 0-1,878 meter. This altitude is one of the factors of determining the location of citizens' activities; it means that the altitude is also used as the determination of trade region border where 35% is located in the altitude of 0-7 m, 55.54% in 50-300 m, and the rest is 9.45% more than 300m.*
  3. *In The low-position of Banjar Regency has caused lack of water flow on the ground. As the result half of the region is swamped (29.93 %) and others (0.58%) is inundated periodically. Generally, the land texture in this region is soft (77.62%) consisting of clay, clayish, sandy, and dusty. While 14.93% has medium texture which have varieties of clay, dusty, sandy clay, and others 5.93% has rough texture; clayey sand, dusty sand. The effectiveness of deepen soil for roots to take the water in*



pasir berlempung, pasir berdebu. Kedalaman tanah yang efektif bagi akar untuk leluasa mengambil air bagi tumbuhnya tanaman, di wilayah ini pada umumnya (66,45%) lebih dari 90 cm, sementara kedalaman 60-90 cm meliputi 18,72 %, dan 30-60 cm hanya 14,83%

*order to its growth, in this region generally (66.45%) more than 90 cm, while at 60- 90 cm deep include 18.72% and 30-60 cm only 14.83%.*

4. Menurut peta tanah eksplorasi tahun 1981 skala 1:1.000.000 dari Lembaga Penelitian Bogor di wilayah dijumpai jenis tanah; Tanah organosol, gleihumus dengan bahan induk bahan aluvial dan fisiografi dataran yang meliputi 28,57% dari luas wilayah. Tanah aluvial dengan bahan induk lahan aluvial dan fisiografi dataran meliputi 3,72%. Tanah kompleks podsolik merah kuning dan la-terit dengan bahan induk batuan baku dengan fisiografi dataran meliputi 14,29%. Tanah latosol dengan bahan induk batuan beku dan fisiografi intrusi meliputi 24,84%. Tanah kompleks podsolik merah kuning, latosol dengan batu induk endapan dan metamorf meliputi 28,57%.

*4. Based on 1981 land exploration map on scale 1:1,000,000 from Bogor Research Institute, this region has variety of soils ; organosol soil, gleihumus with the main material of alluvial and physiographic plains cover 28.57% of the whole territory. Alluvial soil has major material in alluvial area and physiographic plains that cover 3.72%. Complex podzols redyellow soil and laterit with the major material is batu baku by physiographic plains cover 14.29%. Latosol soil has batuan beku as the major material and cover 24.84% intrusion physiographic. Complex podsollic red-yellow soil, latosol with batu induk endapan and metamorph cover 28.57%.*

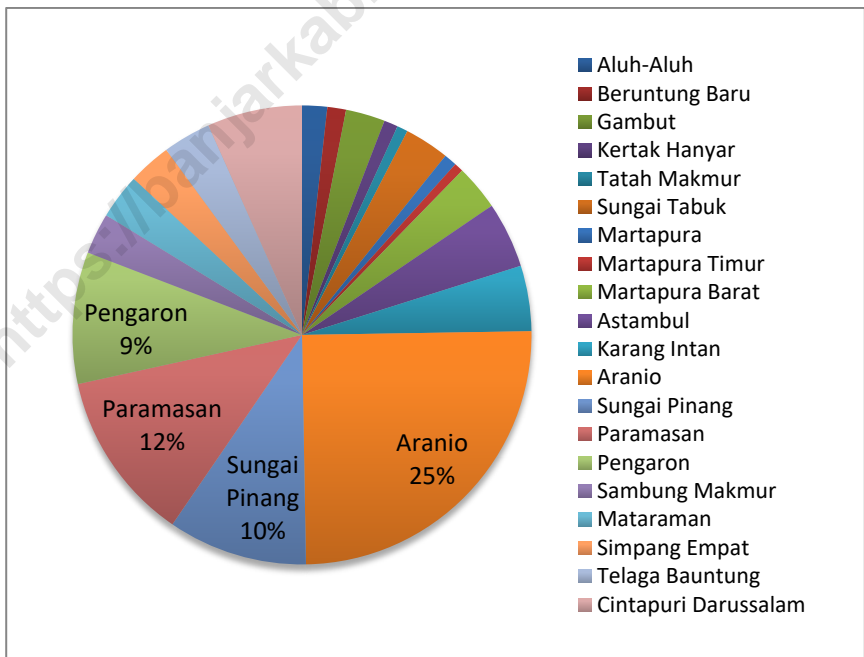
**ULASAN**

Kabupaten Banjar merupakan dataran rendah dengan ketinggian rata-rata 84 meter di atas permukaan laut, terletak pada posisi 2°49' sampai 3°43' Lintang Selatan, serta 114°30' sampai 115°35' Bujur Timur. Luas wilayah Kabupaten Banjar, adalah berupa daratan seluas 4.668,50 km<sup>2</sup>.

**DESCRIPTION**

*Banjar Regency is an area with average high around 84 meters of sea surface, it is located between 2°49' and 3°43' south latitude, 114°30' and 115°35' east longitude. Banjar Regency area is shaped in land by 4.668,50 km<sup>2</sup>.*

**Gambar 1** Luas Wilayah Menurut Kecamatan di Kabupaten Banjar (km<sup>2</sup>), 2018  
*Picture* **Total Area by Subdistricts In Banjar Regency (square.km), 2018**



1.1 KEADAAN GEOGRAFI/*GEOGRAPHY CONDITION*

**Tabel 1.1.1 Luas Daerah dan Jumlah Pulau Menurut Kecamatan di Kabupaten Banjar, 2018**  
***Total Area and Number of Islands by Sub District in Banjar Regency, 2018***

<b>Kecamatan Sub District</b>	<b>Ibukota Kecamatan Capital of Sub District</b>	<b>Luas<sup>1</sup> (km<sup>2</sup>) Total Area<sup>1</sup> (square.km)</b>
(1)	(2)	(3)
1. Aluh-Aluh	Aluh-Aluh Besar	82,48
2. Beruntung Baru	Kampung Baru	61,42
3. Gambut	Gambut	129,30
4. Kertak Hanyar	Manarap Lama	45,83
5. Tatah Makmur	Tampang Awang	35,47
6. Sungai Tabuk	Abumbun Jaya	147,3
7. Martapura	Bincau	42,03
8. Martapura Timur	Mekar	29,99
9. Martapura Barat	Sungai Rangas	149,38
10. Astambul	Astambul	216,50
11. Karang Intan	Karang Intan	215,35
12. Aranio	Aranio	1 166,35
13. Sungai Pinang	Sungai Pinang	458,65
14. Paramasan	Paramasan Bawah	560,85
15. Pengaron	Pengaron	433,25
16. Sambung Makmur	Madurejo	134,65
17. Mataraman	Mataraman	148,40
18. Simpang Empat	Simpang Empat	141,10
19. Telaga Bauntung	Lok Tanah	158,00
20. Cintapuri Darussalam	Cintapuri	312,20
<b>Kabupaten Banjar</b>		<b>4 668,50</b>

Sumber/Source: Pemerintah Daerah Kabupaten Banjar/ Banjar Regency Government

Lanjutan Tabel/Continued Table 1.1.1

Kecamatan Sub District		Persentase terhadap Luas Kabupaten Percentage to Regency Area	Jumlah Pulau <sup>2</sup> Number of Islands <sup>2</sup>
(1)		(4)	(5)
1.	Aluh-Aluh	1,77	3
2.	Beruntung Baru	1,32	-
3.	Gambut	2,77	-
4.	Kertak Hanyar	0,98	-
5.	Tatah Makmur	0,76	-
6.	Sungai Tabuk	3,16	-
7.	Martapura	0,90	-
8.	Martapura Timur	0,64	-
9.	Martapura Barat	3,20	-
10.	Astambul	4,64	-
11.	Karang Intan	4,61	-
12.	Aranio	24,98	-
13.	Sungai Pinang	9,82	-
14.	Paramasan	12,01	-
15.	Pengaron	9,28	-
16.	Sambung Makmur	2,88	-
17.	Mataraman	3,18	-
18.	Simpang Empat	3,02	-
19.	Telaga Bauntung	3,38	-
20.	Cintapuri Darussalam	6,69	-
<b>Kabupaten Banjar</b>		<b>100,00</b>	<b>3</b>

Catatan/Note: 1 Berdasarkan Peraturan Menteri Dalam Negeri Nomor 137 Tahun 2017 tanggal 29 Desember 2017/*Based on Minister of Home Affairs Regulation Number 137/2017, December 29, 2017*

2 Berdasarkan informasi Kementerian Dalam Negeri Tahun 2018/*Based on information from Ministry of Home Affairs, 2018*

Sumber/Source: Kementerian Dalam Negeri/*Ministry of Home Affairs*

**Tabel 1.1.2 Letak Geografis Kabupaten Banjar, 2018**  
**Table Geographical Location of Banjar Regency, 2018**

Kabupaten Banjar terletak antara/ *Banjar Regency is located between:*

Lintang Selatan/ <i>South Latitude</i>	:	2° 49' 55" – 3° 43' 38"
Bujur Timur/ <i>East Longitude</i>	:	114° 30' 20" – 115° 35' 37"

dengan batas-batas daerah/ *with the borders of Banjar Regency:*

Sebelah Utara/ <i>North Side</i>	:	Kabupaten Tapin/ <i>Tapin Regency</i>
Sebelah Selatan/ <i>South Side</i>	:	Kabupaten Tanah Laut dan Kota Banjarbaru/ <i>Tanah Laut Regency and Banjarbaru Municipality</i>
Sebelah Timur/ <i>East Side</i>	:	Kabupaten Kotabaru/ <i>Kotabaru Regency</i>
Sebelah Barat/ <i>West Side</i>	:	Kabupaten Barito Kuala dan Kota Banjarmasin/ <i>Barito Kuala Regency and Banjarmasin Municipality</i>

**Tabel 1.1.3** Jarak dari Ibukota Kecamatan ke Ibukota Kabupaten di Kabupaten Banjar (km), 2018  
**Table** *Distance between Subdistrict Capital dan Regency Capital in Banjar Regency (km), 2018*

	<b>Kecamatan Subdistrict</b>	<b>Ibukota Kecamatan Capital of Subdistrict</b>	<b>Jarak ke Ibukota Kabupaten<sup>1</sup> Distance to Regency Capital</b>
	(1)	(2)	(3)
1.	Aluh-Aluh	Aluh-Aluh Besar	43,29
2.	Beruntung Baru	Kampung Baru	33,29
3.	Gambut	Gambut	25,54
4.	Kertak Hanyar	Manarap Lama	31,81
5.	Tatah Makmur	Tampang Awang	35,89
6.	Sungai Tabuk	Abumbun Jaya	24,60
7.	Martapura	Bincau	7,47
8.	Martapura Timur	Mekar	2,68
9.	Martapura Barat	Sungai Rangas	14,97
10.	Astambul	Astambul	9,15
11.	Karang Intan	Karang Intan	16,44
12.	Aranio	Aranio	25,18
13.	Sungai Pinang	Sungai Pinang	62,68
14.	Paramasan	Paramasan Bawah	133,36
15.	Pengaron	Pengaron	38,59
16.	Sambung Makmur	Madurejo	42,08
17.	Mataraman	Mataraman	20,22
18.	Simpang Empat	Simpang Empat	30,06
19.	Telaga Bauntung	Lok Tanah	74,19
19.	Cintapuri Darussalam	Cintapuri	45,12

Catatan/Notes: 1. Jarak dari kantor kecamatan ke kantor bupati/ *distance from subdistrict office to regency office*  
 Sumber/Source: Badan Pusat Statistik Kabupaten Banjar/ *Statistics of Banjar Regency*

## 1.2 IKLIM/CLIMATE

**Tabel 1.2.1** Iklim di Kabupaten Banjar, 2018  
**Table** *Climate of Banjar Regency, 2018*

Uraian	Stasiun Klimatologi Banjarbaru / Banjarbaru Climatology Station
(1)	(2)
Suhu Rata- Rata Bulanan/ <i>Monthly Average Temperature</i> (°C)	
Maksimum/ <i>Maximum</i>	28,0
Minimum/ <i>Minimum</i>	26,2
Rata-rata/ <i>Average</i>	27,1
Kelembaban Udara Rata-Rata Bulanan (persen) <i>Monthly Average Humidity (percent)</i>	
Maksimum/ <i>Maximum</i>	90
Minimum/ <i>Minimum</i>	83
Rata-rata/ <i>Average</i>	87
Akumulasi Curah Hujan Tahunan/ <i>Annual Accumulation of Precipitation</i> (mm)	2 365,0
Rata-Rata Penyinaran Matahari 8 Jam (persen)/ <i>Duration Average of 8 Hours Sunshine (percent)</i>	
Maksimum/ <i>Maximum</i>	69
Minimum/ <i>Minimum</i>	34
Rata-rata/ <i>Average</i>	54

Sumber/*Source*: Badan Meteorologi, Klimatologi dan Geofisika Stasiun Klimatologi Banjarbaru/ *Banjarbaru Climatology Station of Meteorology, Climatology and Geophysical Agency*

**Tabel 1.2.2 Suhu dan Kelembaban Udara Menurut Bulan di Kabupaten Banjar, 2018**  
**Table** *Temperature and Humidity by Month in Banjar Regency, 2018*

Bulan Month	Suhu Udara Temperature (°C)			Kelembaban Udara Humidity (%)		
	Maks Max	Min	Rata- rata Average	Maks Max	Min	Rata- rata Average
(1)	(2)	(3)	(4)	(5)	(6)	(7)
Januari/January	30,6	24,5	27,1	95	79	87
Februari/February	30,0	25,1	27,1	94	81	89
Maret/March	30,0	25,1	27,3	96	84	88
April/April	29,9	26,1	28,0	91	81	86
Mei/May	28,7	26,1	27,6	92	82	88
Juni/June	28,6	24,7	26,6	96	85	90
Juli/July	27,5	24,7	26,3	92	85	88
Agustus/August	27,7	24,4	26,2	91	81	86
September/September	29,0	25,0	26,7	92	77	83
Oktober/October	28,8	25,5	27,4	93	73	86
November/November	29,1	25,4	27,6	92	83	87
Desember/December	29,1	24,1	27,0	96	84	89
<b>Rata-Rata/Average</b>	<b>29,1</b>	<b>25,0</b>	<b>27,1</b>	<b>93</b>	<b>81</b>	<b>87</b>

Sumber/Source: Badan Meteorologi, Klimatologi dan Geofisika Stasiun Klimatologi Banjarbaru/ Banjarbaru Climatology Station of Meteorology, Climatology and Geophysical Agency



**Tabel 1.2.3 Lama Penyinaran Matahari Menurut Bulan di Kabupaten Banjar, 2018**  
**Table Duration of Sunshine by Month in Banjar Regency, 2018**

Bulan Month	Penyinaran Matahari Duration of Sunshine (%)
	8 Jam
(1)	(2)
Januari/January	35
Februari/February	34
Maret/March	38
April/April	69
Mei/May	63
Juni/June	68
Juli/July	67
Agustus/August	67
September/September	61
Oktober/October	56
November/November	54
Desember/December	42
<b>Rata-Rata/Average</b>	<b>54</b>

Sumber/Source: Badan Meteorologi, Klimatologi dan Geofisika Stasiun Klimatologi Banjarbaru/ Banjarbaru Climatology Station of Meteorology, Climatology and Geophysical Agency

**Tabel 1.2.4** Jumlah Curah Hujan dan Hari Hujan Menurut Bulan di Kabupaten Banjar, 2018  
**Table** *Amount of Precipitation and Number of Rainy Days by Month in Banjar Regency, 2018*

Bulan Month	Curah Hujan Precipitation (mm)	Hari Hujan Rainy Days
(1)	(2)	(3)
Januari/January	290,1	17
Februari/February	468,2	23
Maret/March	414,2	17
April/April	137,1	18
Mei/May	45,5	9
Juni/June	69,9	12
Juli/July	62,7	6
Agustus/August	27,8	2
September/September	64,8	5
Oktober/October	126,3	12
November/November	111,8	13
Desember/December	546,6	26
<b>Rata-Rata/Average</b>	<b>2 365.0*</b>	<b>13</b>

Ket : \*Akumulasi Curah Hujan

Sumber/Source: Badan Meteorologi, Klimatologi dan Geofisika Stasiun Klimatologi Banjarbaru/ Banjarbaru Climatology Station of Meteorology, Climatology and Geophysical Agency



# 2

**PEMERINTAHAN**  
**GOVERNMENT**

<https://banjarkab.bps.go.id>



**PENJELASAN TEKNIS****TECHNICAL NOTES**

1. Anggota Dewan Perwakilan Rakyat Daerah (DPRD) dipilih melalui pemilihan umum (pemilu) dan dilantik dalam masa jabatan lima tahun,
  2. Lembaga Pemerintah Non Kementerian terdiri dari Arsip Nasional Republik Indonesia, Badan Intelijen Negara, Badan Kepegawaian Negara, Badan Kependudukan dan Keluarga Berencana Nasional, Badan Koordinasi Penanaman Modal, Badan Informasi Geospasial, Badan Meteorologi, Klimatologi, dan Geofisika, Badan Narkotika Nasional, Badan Nasional Penanggulangan Bencana, Badan Nasional Penanggulangan Terorisme, Badan Nasional Penempatan dan Perlindungan Tenaga Kerja Indonesia, Badan Pengawasan Obat dan Makanan, Badan Pengawasan Tenaga Nuklir, Badan Pengawasan Keuangan dan Pembangunan, Badan Pengkajian dan Penerapan Teknologi, Badan Pusat Statistik, Badan SAR Nasional, Badan Standardisasi Nasional, Badan Tenaga Nuklir Nasional, Lembaga Administrasi Negara, Lembaga Ilmu Pengetahuan Indonesia, Lembaga
1. *Regional House of Representatives (DPRD) members are elected through a general election and appointed for a five-years membership,*
  2. *Non Ministerial Institutions consist of National Archive of the Republic of Indonesia, State Intelligence Board, National Civil Service Agency, National Population and Family Planning Board, Investment Coordinating Board, Geospatial Information Agency, Meteorology, Climatology, and Geophysics Agency, National Narcotics Agency, National Agency for Disaster Management, National Counter Terrorism Agency, The National Authority for The Placement and Protection of Indonesian Overseas Workers, National Agency of Drugs and Foods Control, Nuclear Energy Controlling Board, Audit and Development Supervising Agency, Agency for the Assesment and Application Technology, BPS-Statistics Indonesia, National Search and Rescue Agency, National Standardization Board, National Nuclear Energy Board, National Institute of Administration, National Institute of Science, National*

## GOVERNMENT

Ketahanan Nasional, Lembaga Kebijakan Pengadaan Barang/Jasa Pemerintah, Lembaga Penerbangan dan Antariksa Nasional, Lembaga Sandi Negara, dan Perpustakaan Nasional Republik Indonesia,

*Resilience Institute, Government Procurement Policy Board, National Institute of Space and Aeronautics, National Crypto Agency, and National Library of Republic of Indonesia,*

<https://banjarkab.bps.go.id>

**ULASAN**

**DESCRIPTION**

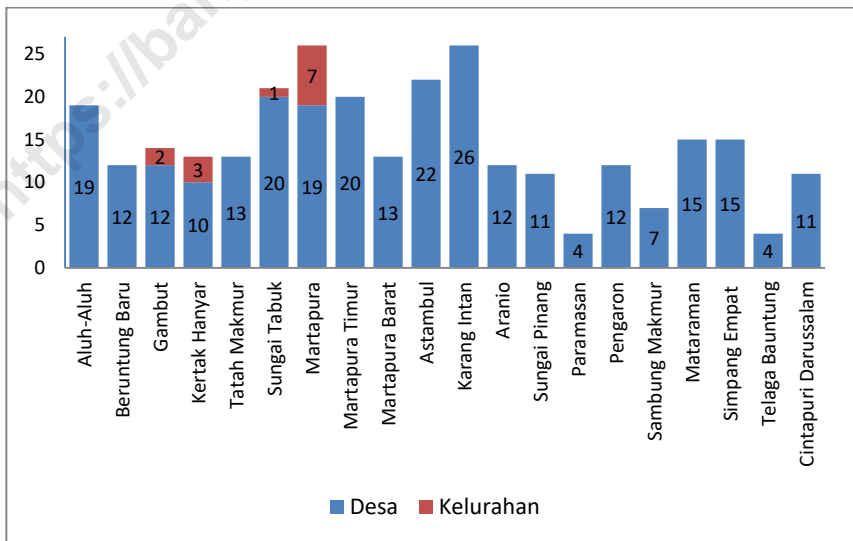
Sejak tahun 1950 sampai sekarang telah mengalami 20 kali pergantian kepala daerah/bupati. Kabupaten Banjar saat ini dipimpin oleh Bupati KH. Khalilurrahman, dengan wakilnya H. Saidi Mansyur, dengan ketua DPRD Kabupaten Banjar H.M. Rusli, S.AP, MM.

Since 1950 up to now the head of region/regent has changed 20 times. Banjar Regency is lead by KH. Khalilurrahman, with the Vice Regent H. Saidi Mansyur and the head representative of Banjar Regency H.M. Rusli, S.AP, MM.

Dari 45 anggota DPRD kabupaten Banjar, terdiri dari 33 orang laki laki dan 12 orang perempuan. Sedangkan pegawai negeri sipil yang bertugas di lingkup kabupaten banjar sebanyak 6.648 orang.

Of the 45 legislators in Banjar Regency, consisting of 33 men and 12 women. While civil servants work at Banjar Regency as 6,648 people.

**Gambar 2** Jumlah Desa dan Kelurahan Menurut Kecamatan di Kabupaten Banjar, 2018  
**Picture** Number of Villages by Subdistrict in Banjar Regency, 2018





## 2.1 WILAYAH ADMINISTRATIF/*ADMINISTRATIVE AREA*

**Tabel 2.1.1 Jumlah Desa<sup>1</sup> Menurut Kecamatan di Kabupaten Banjar, 2014-2018**  
**Table Number of Villages<sup>1</sup> by Sub District, 2014-2018**

Kecamatan <i>Subdistrict</i>	2014	2015	2016	2017	2018
(1)	(2)	(3)	(4)	(5)	(6)
1. Aluh-Aluh	19	19	19	19	19
2. Beruntung Baru	12	12	12	12	12
3. Gambut	14	14	14	14	14
4. Kertak Hanyar	13	13	13	13	13
5. Tatah Makmur	13	13	13	13	13
6. Sungai Tabuk	21	21	21	21	21
7. Martapura	26	26	26	26	26
8. Martapura Timur	20	20	20	20	20
9. Martapura Barat	13	13	13	13	13
10. Astambul	22	22	22	22	22
11. Karang Intan	26	26	26	26	26
12. Aranio	12	12	12	12	12
13. Sungai Pinang	11	11	11	11	11
14. Paramasan	4	4	4	4	4
15. Pengaron	12	12	12	12	12
16. Sambung Makmur	7	7	7	7	7
17. Mataraman	15	15	15	15	15
18. Simpang Empat	26	26	26	26	15
19. Telaga Bauntung	4	4	4	4	4
20. Cintapuri Darussalam	...	...	...	...	11
<b>Kabupaten Banjar</b>	<b>290</b>	<b>290</b>	<b>290</b>	<b>290</b>	<b>290</b>

Catatan/Note: 1 Termasuk kelurahan dan Unit Permukiman Transmigrasi (UPT)/Include Transmigration Settlement Unit

Sumber/Source: Peraturan Kepala Badan Pusat Statistik Nomor 3 Tahun 2019 Tanggal 6 Mei 2019 tentang Perubahan Atas Peraturan Kepala Badan Pusat Statistik Nomor 90 Tahun 2018 tentang Kode dan Nama Wilayah Kerja Statistik Tahun 2018/*Chief Statistician Regulation Number 3/2019, May 6 2019, as a revision of Chief Statistician Regulation Number 90 of 2018 on Code and Name of Regional Level of Data Collection.*

## 2.2 SUMBER DAYA MANUSIA/ HUMAN RESOURCES

**Tabel 2.2.1 Jumlah Pegawai Negeri Sipil Menurut Tingkat Kepangkatan dan Jenis Kelamin di Kabupaten Banjar, 2017 dan 2018**  
**Number of Civil Servants by Hierarchy and Sex in Banjar Regency, 2017 and 2018**

Jabatan <i>Occupation</i>	2017			2018		
	Laki-laki <i>Male</i>	Perempuan <i>Female</i>	Jumlah <i>Total</i>	Laki-laki <i>Male</i>	Perempuan <i>Female</i>	Jumlah <i>Total</i>
(1)	(2)	(3)	(4)	(5)	(6)	(7)
1. I/A (Juru Muda)	5	0	5	2	0	2
2. I/B (Juru Muda Tingkat I)	16	0	16	11	0	11
3. I/C (Juru)	50	6	56	38	2	40
4. I/D (Juru Tingkat I)	18	3	21	29	5	34
Golongan I/ <i>Range I</i>	89	9	98	80	7	87
5. II/A (Pengatur Muda)	135	118	253	114	101	215
6. II/B (Pengatur Muda Tingkat I)	166	82	248	110	81	191
7. II/C (Pengatur)	246	247	493	247	178	425
8. II/D (Pengatur Tingkat I)	106	234	340	108	165	273
Golongan II/ <i>Range II</i>	653	681	1334	579	525	1 104
9. III/A (Penata Muda)	326	740	1066	310	729	1 039
10. III/B (Penata Muda Tingkat I)	355	569	924	333	555	888
11. III/C (Penata)	266	413	679	284	514	798
12. III/D (Penata Tingkat I)	472	502	974	451	516	967
Golongan III/ <i>Range III</i>	1 419	2 224	3 643	1 378	2 314	3 692
13. IV/A (Pembina)	705	900	1 605	628	810	1 438
14. IV/B (Pembina Tingkat I)	98	82	180	150	143	293
15. IV/C (Pembina Utama Muda)	31	5	36	26	7	33
16. IV/D (Pembina Utama Madya)	1	0	1	1	0	1
17. IV/E (Pembina Utama)	0	0	0	0	0	0
Golongan IV/ <i>Range IV</i>	835	987	1 822	805	960	1 765
<b>Jumlah/Total</b>	<b>2 996</b>	<b>3 901</b>	<b>6 897</b>	<b>2 842</b>	<b>3 806</b>	<b>6 648</b>

Sumber/Source: Badan Kepegawaian Daerah Kabupaten Banjar/ Regional State Personnel Administration Board of Banjar Regency

**Tabel 2.2.2 Jumlah Pegawai Negeri Sipil Daerah Menurut Dinas/Instansi Pemerintah dan Jenis Kelamin di Kabupaten Banjar, 2018**  
***Number of Civil Servants by Institution/Office and Sex in Banjar Regency, 2018***

Dinas/Instansi Pemerintahan <i>Institution/Office</i>	Jenis Kelamin/Sex		
	Laki-Laki <i>Male</i>	Perempuan <i>Female</i>	Jumlah <i>Total</i>
(1)	(2)	(3)	(4)
1. Sekretariat Daerah	68	62	130
2. Sekretariat DPRD Kab. Banjar	21	16	37
3. Dinas-Dinas Daerah	527	417	944
4. Lembaga Teknis Daerah	380	425	805
5. Pemerintah Kecamatan	238	50	288
6. Pemerintah Kelurahan	51	62	113
7. UPT Pendidikan/ Cabang Dinas Pendidikan	84	71	155
8. UPT Dinas Kesehatan	184	512	696
9. Puskesmas Desa/ Pembantu	1	84	85
10. Pendidikan TK/SD/ MI	990	1 574	2 564
11. SMP/ SLTP/ MTS	288	512	800
12. Perbantuan Daerah	4	2	6
13. Unit Kerja Lain	6	19	25
<b>Jumlah/Total</b>	<b>2 842</b>	<b>3 806</b>	<b>6 648</b>

Sumber/Source: Badan Kepegawaian Daerah Kabupaten Banjar/ *Regional State Personnel Administration Board of Banjar Regency*

**Tabel 2.2.3 Jumlah Pegawai Negeri Sipil Menurut Dinas/Instansi Pemerintah dan Golongan Ruang di Kabupaten Banjar, 2018**  
**Table Number of Civil Servants by Institution/Office and Hierarchy in Banjar Regency, 2018**

Dinas/Instansi Pemerintahan <i>Institution/Office</i>	Golongan Ruang/ <i>Hierarchy</i>			
	Golongan I <i>Range I</i>	Golongan II <i>Range II</i>	Golongan III <i>Range III</i>	Golongan IV <i>Range IV</i>
(1)	(2)	(3)	(4)	(5)
1. Sekretariat Daerah	2	39	72	17
2. Sekretariat DPRD Kab. Banjar	6	12	15	4
3. Dinas-Dinas Daerah	36	150	566	192
4. Lembaga Teknis Daerah	7	140	552	106
5. Pemerintah Kecamatan	23	106	120	39
6. Pemerintah Kelurahan	1	23	88	1
7. UPT Pendidikan/ Cabang Dinas Pendidikan	0	13	66	76
8. UPT Dinas Kesehatan	6	107	545	38
9. Puskesmas Desa/ Pembantu	0	53	32	0
10. Pendidikan TK/SD/ MI	4	440	1112	1008
11. SMP/ SLTP/ MTS	2	16	502	280
12. Perbantuan Daerah	0	2	3	1
13. Unit Kerja Lain	0	3	19	3
<b>Jumlah/Total</b>	<b>87</b>	<b>1 104</b>	<b>3 692</b>	<b>1 765</b>

Sumber/Source: Badan Kepegawaian Daerah Kabupaten Banjar/ Banjar Regency Regional State Personnel Administration Board

**Tabel 2.2.4 Jumlah Pegawai Negeri Sipil Menurut Jabatan Fungsional Tertentu dan Pendidikan Tertinggi yang Ditamatkan di Kabupaten Banjar, 2018**  
**Number of Civil Servants by Functional Positions and Educational Attainment in Banjar Regency, 2018**

Kelompok Jabatan <i>Functional Positions</i>	Pendidikan Terakhir/ <i>Educational Attainment</i>		
	Tingkat Sarjana/Doktor/Ph,d <i>University Graduates</i>	Diploma III/Sarjana Muda <i>Diploma III/Bachelor</i>	Diploma I,II <i>Diploma I,II</i>
(1)	(2)	(3)	(4)
1. Sekretariat Daerah	73	10	1
2. Sekretariat DPRD Kab. Banjar	17	2	1
3. Dinas-Dinas Daerah	615	65	10
4. Lembaga Teknis Daerah	374	243	20
5. Pemerintah Kecamatan	123	12	3
6. Pemerintah Kelurahan	48	2	2
7. UPT Pendidikan/ Cabang Dinas Pendidikan	120	1	10
8. UPT Dinas Kesehatan	167	347	35
9. Puskesmas Desa/ Pembantu	1	76	5
10. Pendidikan TK/SD/ MI	1 610	5	486
11. SMP/ SLTP/ MTS	745	16	7
12. Perbantuan Daerah	4	0	0
13. Unit Kerja Lain	12	9	1
<b>Jumlah/Total</b>	<b>3 909</b>	<b>788</b>	<b>581</b>

Sumber/Source: Badan Kepegawaian Daerah Kabupaten Banjar/ *Banjar Regency Regional State Personnel Administration Board*

Lanjutan Tabel/ *Continued Table 2.2.4*

Kelompok Jabatan <i>Functional Positions</i>	Pendidikan Terakhir/ <i>Educational Attainment</i>		
	SMA/ Sederajat <i>General/Vocational Senior High School</i>	SLTP/Sederajat <i>General/Vocational Junior High School</i>	Sampai dengan SD <i>Up to Primary School</i>
(1)	(2)	(3)	(4)
1. Sekretariat Daerah	38	3	5
2. Sekretariat DPRD Kab. Banjar	9	4	4
3. Dinas-Dinas Daerah	202	32	20
4. Lembaga Teknis Daerah	149	12	7
5. Pemerintah Kecamatan	115	21	14
6. Pemerintah Kelurahan	57	3	1
7. UPT Pendidikan/ Cabang Dinas Pendidikan	20	4	0
8. UPT Dinas Kesehatan	139	5	3
9. Puskesmas Desa/ Pembantu	2	1	0
10. Pendidikan TK/SD/ MI	431	18	14
11. SMP/ SLTP/ MTS	28	1	3
12. Perbantuan Daerah	2	0	0
13. Unit Kerja Lain	3	0	0
<b>Jumlah/ Total</b>	<b>1 195</b>	<b>104</b>	<b>71</b>

Sumber/Source: Badan Kepegawaian Daerah Kabupaten Banjar/ *Banjar Regency Regional State Personnel Administration Board*

**Tabel 2.2.5 Jumlah Pegawai Negeri Sipil Menurut Golongan Kepangkatan dan Jenis Jabatan di Kabupaten Banjar, 2018**  
**Number of Civil Servants by Hierarchy and Occupation in Banjar Regency, 2018**

Golongan Kepangkatan <i>Hierarchy</i>	Jenis Jabatan/ <i>Occupation</i>			Jumlah <i>Total</i>
	Struktural <i>Structural</i>	Fungsional Khusus <i>Specific Functional</i>	Fungsional Umum <i>General Functional</i>	
(1)	(2)	(3)	(4)	(5)
I/A (Juru Muda)	0	0	2	2
I/B (Juru Muda Tingkat I)	0	0	11	11
I/C (Juru)	0	1	39	40
I/D (Juru Tingkat I)	0	0	34	34
<b>Golongan I/ Range I</b>	<b>0</b>	<b>1</b>	<b>86</b>	<b>87</b>
II/A (Pengatur Muda)	0	131	84	215
II/B (Pengatur Muda Tingkat I)	0	102	89	191
II/C (Pengatur)	0	114	311	425
II/D (Pengatur Tingkat I)	0	172	101	273
<b>Golongan II/ Range II</b>	<b>0</b>	<b>519</b>	<b>585</b>	<b>1 094</b>
III/A (Penata Muda)	0	858	181	1 039
III/B (Penata Muda Tingkat I)	37	571	280	888
III/C (Penata)	155	488	155	798
III/D (Penata Tingkat I)	349	521	97	967
<b>Golongan III/ Range III</b>	<b>541</b>	<b>2 438</b>	<b>713</b>	<b>3 692</b>
IV/A (Pembina)	177	1 241	20	1 438
IV /B (Pembina Tingkat I)	61	224	8	293
IV /C (Pembina Utama Muda)	28	5	0	33
IV /D (Pembina Utama Madya)	1	0	0	1
IV/E (Pembina Utama)	0	0	0	0
<b>Golongan IV/ Range IV</b>	<b>267</b>	<b>1 470</b>	<b>28</b>	<b>1 765</b>
<b>Jumlah/ Total</b>	<b>808</b>	<b>4 428</b>	<b>1 412</b>	<b>6 648</b>

Sumber/Source: Badan Kepegawaian Daerah Kabupaten Banjar/ Banjar Regency Regional State Personnel Administration Board

### 2.3 PEMERINTAHAN LAINNYA/ *OTHERS GOVERNMENT*

**Tabel 2.3.1 Bupati/Kepala Daerah Kabupaten Banjar Sejak Tahun 1950**  
**Table Regent/District Chief of Banjar Regency Since 1950**

	<b>Nama Pejabat Official Name</b>	<b>Tahun Jabatan Year Function</b>	<b>Keterangan Explanation</b>
	(1)	(2)	(3)
01.	A.Basoeni	1950 – 1952	Bupati
02.	A. Roeslan	1952 – 1953	Bupati
03.	H.M. Yusran	1953 – 1956	Bupati
04.	Mansyah	1956 – 1958	Bupati
05.	GT. Masrudin	1958 – 1959	Bupati
06.	Wahyu Arief	1959 – 1959	Kepala Daerah
07.	H.A. Hudari	1959 – 1960	Bupati KDH
08.	H. Basri, BA	1960 – 1965	Bupati KDH
09.	H.A.H. Budhigawis	1965 – 1972	Bupati KDH
10.	Soendijo	1972 – 1982	Bupati KDH
11.	Drs. H. Mochtar Sofyan	1982 – 1987	Bupati KDH
12.	Rusiansjah, B.Ac	1987 – 1989	Bupati KDH
13.	Drs. Fadhullah Thaib	1989 – 1990	Pjs.Bupati KDH
14.	Drs. Faisal Hasanuddin	1990 - 1995	Bupati KDH
15.	H. Abdul Madjid	1995 – 1999	Bupati KDH
16.	Drs. H. Rudy Arifin, MM	1999 – 2005	Bupati Banjar
17.	Ir. H. Gusti Khairul Saleh, MM	2005 - 2010	Bupati Banjar
18.	Ir. H. Gusti Khairul Saleh, MM	2010 - 2015	Bupati Banjar
19.	Dr. Ir. H. Rachmadi Kurdi, M.Si.	2015-2017	Penjabat Bupati
20.	KH. Khalilurrahman	2017 - 2021	Bupati Banjar

Sumber/Source: Pemerintah Kabupaten Banjar/ Banjar Regency Government



GOVERNMENT

**Tabel 2.3.2 Ketua DPRD Kabupaten Banjar Sejak Tahun 1950**  
**Table Regional House of Representatives Chief of Banjar Regency Since 1950**

	<b>Nama Pejabat</b> <i>Official Name</i>	<b>Tahun Jabatan</b> <i>Year Function</i>	<b>Keterangan</b> <i>Explanation</i>
	(1)	(2)	(3)
01.	K.H. Hasan Tjorong	1950 – 1951	DPRD S
02.	M.N. Manuar	1951 – 1956	DPRD S
03.	H. akhmad Sanusi	1956 – 1958	DPRD P
04.	Zamain Marlin	1958 – 1960	DPRD Pemilu 1955
05.	H. Baseri, BA	1960 – 1965	DPRD G
06.	M. Basiri	1965 – 1970	DPRD
07.	M. Yoesran Effendi	1970 – 1971	DPRD
08.	M. Yoesran Effendi	1971 - 1973	DPRD Pemilu 1971
09.	Tatang Suyoto	1973 – 1977	DPRD Pemilu 1971
10.	Tatang Suyoto	1977 – 1982	DPRD Pemilu 1977
11.	Masrumisyah	1982 – 1987	DPRD Pemilu 1982
12.	Drs.H. Masykur	1987 – 1992	DPRD Pemilu 1987
13.	M. Roeslan	1992 – 1997	DPRD Pemilu 1992
14.	H.P. Siswanto	1997 – 1999	DPRD Pemilu 1997
15.	H. Rusbandi, SE	1999 - 2004	DPRD Pemilu 1999
16.	H. Zainal Arifin, SH	2004 – 2009	DPRD Pemilu 2005
17.	H.M. Rusli, S.AP, MM	2009 - 2014	DPRD Pemilu 2009
18.	H.M. Rusli, S.AP, MM	2014 - 2019	DPRD Pemilu 2014

Sumber/Source: Pemerintah Kabupaten Banjar/ Banjar Regency Government

**Tabel 2.3.3 Jumlah Sidang/Rapat Dewan Perwakilan Rakyat Daerah Kabupaten Banjar, 2018**  
***Total of Session/Meeting of Banjar Regency Regional House of Representative, 2018***

<b>Jenis Sidang/Rapat</b> <b><i>Kind of Session/Meeting</i></b>		<b>Jumlah</b> <b><i>Total</i></b>
<b>(1)</b>		<b>(2)</b>
01.	Sidang Paripurna/ <i>Plenary Session</i>	29
02.	Sidang Paripurna Khusus/ <i>Special Plenary Session</i>	-
03.	Sidang Paripurnas Istimewa/ <i>Exclusive Plenary Session</i>	3
04.	Rapat Masing-Masing Komisi/ <i>Committee Meeting</i>	
	Komisi I	49
	Komisi II	44
	Komisi III	13
	Komisi IV	46
05.	Rapat Konsultasi Komisi/Gabungan Komisi/ <i>Comitee Consultation/Federation Committee Meeting</i>	11
06.	Rapat Fraksi-Fraksi/ <i>Fraction Meeting</i>	7
07.	Rapat Badan Musyawarah/ <i>Conference Board Meeting</i>	16
08.	Rapat Badan Anggaran/ <i>Finance Estimation Meeting</i>	13
09.	Rapat Panitia Khusus/ <i>Special Committee Meeting</i>	16
10.	Rapat Badan Kehormatan/ <i>Honour Bureau Meeting</i>	12
11.	Rapat Kerja Badan Legislasi/ <i>Legislation Committee Meeting</i>	18
12.	Rapat Pimpinan DPRD/ <i>Executive Meeting</i>	1
13.	Rapat Kerja/Dengar Pendapat Konsultan Komisi/ <i>Hearing Consultant Opinion Meeting</i>	-
14.	Peninjauan Komisi-Komisi/ <i>Committees Overview</i>	-
15.	Peninjauan Kelompok-Kelompok DPRD/ <i>Regional Parliament Groups Overview</i>	-
16.	Pelatihan/ <i>Training</i>	-
<b>Jumlah/ Total</b>		<b>278</b>

Sumber/Source: Sekretariat DPRD Kabupaten Banjar/Banjar Regency Regional House of Representative Secretariat

**Tabel 2.3.4 Jumlah Surat Keputusan Dewan Perwakilan Rakyat Daerah Kabupaten Banjar, 2018**  
**Decrees of Banjar Regency Regional House of Representative, 2018**

Jenis Surat Keputusan <i>Kind of Decree</i>		Jumlah <i>Total</i>
(1)		(2)
01.	Surat Keputusan Dewan Perwakilan Rakyat Daerah <i>Decrees of Regional House of Representative</i>	21
02.	Surat Keputusan Pimpinan DPRD <i>Decrees of Regional House of Representative's Leader</i>	3
03.	Peraturan Daerah <i>Regional Regulation</i>	18
04.	Lainnya <i>Others</i>	-
<b>Jumlah/ Total</b>		<b>42</b>

Sumber/Source: Sekretariat DPRD Kabupaten Banjar/Banjar Regency Regional House of Representative Secretariat

**Tabel 2.3.5** Jumlah Anggota DPRD Menurut Partai Politik dan Jenis Kelamin di Kabupaten Banjar, 2018  
**Table** *Number of Regional House of Representatives Member by Political Parties and Sex in Banjar Regency, 2018*

Partai Politik <i>Political Parties</i>	Jenis Kelamin/Sex		
	Laki-Laki <i>Male</i>	Perempuan <i>Female</i>	Jumlah <i>Total</i>
(1)	(2)	(3)	(4)
01. P P P	6	1	7
02. Partai Golkar	6	7	13
03. PAN	1	-	1
04. Partai Nasional Demokrat	3	-	3
05. Partai Kebangkitan Bangsa	5	-	5
06. Partai Gerindra	4	-	4
07. Partai Demokrat	3	1	4
08. PDIP	1	2	3
09. PKS	1	-	1
10. Partai Hati Nurani Rakyat	1	-	1
11. PBB	2	-	2
12. PKPI	-	1	1
<b>Jumlah/ Total</b>	<b>33</b>	<b>12</b>	<b>45</b>

Sumber/Source: Sekretariat DPRD Kabupaten Banjar/Banjar Regency Regional House of Representative Secretariat

**Tabel 2.3.6 Realisasi Pemeriksaan Kegiatan Reguler Badan Pengawas Daerah Kabupaten Banjar, 2018**  
**Inspection Realization Regularly Activity of Banjar Regency Regional Auditor Agency, 2018**

	<b>Bidang Kegiatan Activity Classifier</b>	<b>Target Goals</b>	<b>Realisasi Realization</b>	<b>Persentase Percentage (%)</b>
	(1)	(2)	(3)	(4)
01.	Inspektur Pembantu Wilayah I <i>Assistant Inspector Region I</i>	56	57	101,79
02.	Inspektur Pembantu Wilayah II <i>Assistant Inspector Region II</i>	57	57	100
03.	Inspektur Pembantu Wilayah III <i>Assistant Inspector Region III</i>	56	56	100
04.	Inspektur Pembantu Wilayah IV <i>Assistant Inspector Region IV</i>	56	56	100
05.	Kasus Pengaduan <i>Accusation Cases</i>	25	20	80
	<b>Jumlah/ Total</b>	<b>250</b>	<b>246</b>	<b>98,4</b>

Sumber/Source: Inspektorat Kabupaten Banjar/Regional Auditor of Banjar Regency

**Tabel 2.3.7 Akte Kelahiran dan Akte Perkawinan Menurut Bulan di Kabupaten Banjar, 2018**  
**Table Brith and Marriage Certificate by Month at Banjar Regency, 2018**

	<b>Bulan Month</b>	<b>Akte Kelahiran Birth Certificate</b>	<b>Akte Perkawinan Marriage Certificate</b>
	(1)	(2)	(3)
01.	Januari/ <i>January</i>	2 423	1
02.	Februari/ <i>February</i>	2 608	-
03.	Maret/ <i>March</i>	3 159	-
04.	April/ <i>April</i>	2 535	-
05.	Mei/ <i>May</i>	2 394	1
06.	Juni/ <i>June</i>	1 165	1
07.	Juli/ <i>July</i>	3 305	2
08.	Agustus/ <i>August</i>	2 801	1
09.	September/ <i>September</i>	3 424	-
10.	Oktober/ <i>October</i>	3 075	-
11.	November/ <i>November</i>	2 576	1
12.	Desember/ <i>December</i>	2 316	-
	<b>Jumlah/ Total</b>	<b>31 791</b>	<b>7</b>

Sumber/Source: Dinas Kependudukan dan Pencatatan Sipil Kabupaten Banjar/*Residency and Civil Registry Agency of Banjar Regency*

**Tabel 2.3.8** Jumlah Akte Kelahiran Berdasarkan Penerbitannya Menurut Kecamatan di Kabupaten Banjar, 2018  
**Table** *Number of Brith Sertificate by Publication and Subdistrict at Banjar Regency, 2018*

	Kecamatan <i>Subdistrict</i>	Umum <i>General</i>	Terlambat (SK Kepala Dinas dan Penetapan) <i>Late</i>	Jumlah <i>Total</i>
	(1)	(2)	(3)	(4)
1.	Aluh-Aluh	46	897	943
2.	Beruntung Baru	67	396	463
3.	Gambut	351	878	1 229
4.	Kertak Hanyar	247	990	1 237
5.	Tatah Makmur	40	322	362
6.	Sungai Tabuk	238	1 576	1 814
7.	Martapura	960	2 861	3 821
8.	Martapura Timur	187	796	983
9.	Martapura Barat	71	464	535
10.	Astambul	137	1 086	1 223
11.	Karang Intan	184	1 039	1 223
12.	Aranio	19	132	151
13.	Sungai Pinang	25	610	635
14.	Paramasan	6	219	225
15.	Pengaron	47	715	762
16.	Sambung Makmur	36	395	431
17.	Mataraman	107	718	825
18.	Simpang Empat	72	815	887
19.	Telaga Bauntung	11	12	23
20.	Cintapuri Darussalam	13	380	393
	<b>Kabupaten Banjar</b>	<b>2 864</b>	<b>15 301</b>	<b>18 165</b>

Sumber/Source: Dinas Kependudukan dan Pencatatan Sipil Kabupaten Banjar/Residency and Civil Registry Agency of Banjar Regency

**Tabel 2.3.9** Jumlah Akte Kelahiran Berdasarkan Penerbitannya Menurut Bulan di Kabupaten Banjar, 2018  
**Table** *Number of Brith Sertificate by Publication and Month at Banjar Regency, 2018*

	Bulan <i>Month</i>	Umum <i>General</i>	Terlambat (SK Kepala Dinas dan Penetapan) <i>Late</i>	Jumlah <i>Total</i>
	(1)	(2)	(3)	(4)
01.	Januari/ <i>January</i>	283	1 172	1 455
02.	Februari/ <i>February</i>	187	1 351	1 538
03.	Maret/ <i>March</i>	191	1 744	1 935
04.	April/ <i>April</i>	233	1 273	1 506
05.	Mei/ <i>May</i>	292	1 092	1 384
06.	Juni/ <i>June</i>	155	421	576
07.	Juli/ <i>July</i>	303	1 641	1 944
08.	Agustus/ <i>August</i>	236	1 449	1 685
09.	September/ <i>September</i>	237	1 246	1 483
10.	Oktober/ <i>October</i>	262	1 570	1 832
11.	November/ <i>November</i>	235	1 303	1 538
12.	Desember/ <i>December</i>	250	1 139	1 389
	<b>Jumlah/ <i>Total</i></b>	<b>2 864</b>	<b>15 401</b>	<b>18 265</b>

Sumber/*Source*: Dinas Kependudukan dan Pencatatan Sipil Kabupaten Banjar/*Residency and Civil Registry Agency of Banjar Regency*



**Tabel 2.3.10 Jumlah Surat Keputusan Hak Guna Bangunan dan Luas Area Menurut Bulan di Kabupaten Banjar, 2018**  
**Number of Building Right of Land's Decision Letter and Total Area by Month at Banjar Regency, 2018**

<b>Bulan Month</b>	<b>Surat Keputusan Hak Guna Bangunan Building Right of Land's Decision Letter</b>	<b>Luas Area Total Area (m<sup>2</sup>)</b>
(1)	(2)	(3)
01. Januari/January	2	7 635
02. Februari/February	14	109 412
03. Maret/March	5	90 550
04. April/April	10	70 954
05. Mei/May	10	80 729
06. Juni/June	6	42 033
07. Juli/July	4	13 673
08. Agustus/August	5	38 121
09. September/September	1	2 184
10. Oktober/October	10	95 034
11. November/November	12	294 309
12. Desember/December	10	144 040
<b>Jumlah/ Total</b>	<b>89</b>	<b>988 674</b>

Sumber/Source: Badan Pertanahan Nasional Kabupaten Banjar/Land Agency of Banjar Regency

**Tabel 2.3.11 Jumlah Surat Keputusan Hak Milik dan Luas Area Menurut Bulan di Kabupaten Banjar, 2018**  
**Number of Ownership Land's Decision Letter and Total Area by Month at Banjar Regency, 2018**

<b>Bulan Month</b>	<b>Surat Keputusan Hak Milik Bangunan Ownership Land's Decision Letter</b>	<b>Luas Area Total Area (m<sup>2</sup>)</b>
(1)	(2)	(3)
01. Januari/January	6	12 102
02. Februari/February	42	62 518
03. Maret/March	34	44 116
04. April/April	20	39 842
05. Mei/May	22	42 419
06. Juni/June	13	24 511
07. Juli/July	19	48 319
08. Agustus/August	34	197 363
09. September/September	21	10 828
10. Oktober/October	15	45 016
11. November/November	12	18 376
12. Desember/December	16	22 867
<b>Jumlah/ Total</b>	<b>254</b>	<b>568 277</b>

Sumber/Source: Badan Pertanahan Nasional Kabupaten Banjar/Land Agency of Banjar Regency



# 3

## KEPENDUDUKAN DAN KETENAGAKERJAAN

### POPULATION AND EMPLOYMENT

<https://banjarkab.bps.go.id>



**PENJELASAN TEKNIS**

1. Sumber utama data kependudukan adalah sensus penduduk yang dilaksanakan setiap sepuluh tahun sekali. Sensus penduduk telah dilaksanakan sebanyak enam kali sejak Indonesia merdeka, yaitu tahun 1961, 1971, 1980, 1990, 2000, dan 2010.

Pencacahan Sensus Penduduk dilakukan terhadap seluruh penduduk yang berdomisili di wilayah teritorial Indonesia termasuk warga negara asing kecuali anggota korps diplomatik negara sahabat beserta keluarganya.

Metode pengumpulan data dalam sensus dilakukan dengan wawancara antara petugas sensus dengan responden dan juga melalui *e-census*. Pencatatan penduduk menggunakan konsep usual residence, yaitu konsep di mana penduduk biasa bertempat tinggal. Bagi penduduk yang bertempat tinggal tetap dicacah di mana mereka biasa tinggal, sedangkan untuk penduduk yang tidak bertempat tinggal tetap dicacah di tempat di mana mereka ditemukan petugas sensus pada malam 'Hari Sensus'. Termasuk penduduk yang tidak bertempat tinggal tetap adalah tuna wisma, awak kapal berbendera Indonesia, penghuni perahu/rumah apung, masyarakat terpencil/terasing,

**TECHNICAL NOTES**

1. *The main source of demographic data is population census, which is conducted every ten years. Population Census has been conducted six times since Indonesia's independence: 1961, 1971, 1980, 1990, 2000, and 2010,*

*The population census enumerates all residents who domicile in the entire territory of Indonesia including foreign citizens except the diplomatic corps members and their families,*

*The method of data collection in a population census involves interviewing respondents and conducting e-census. Enumeration of the population uses the concept of "usual residence", which is the concept of "places where people usually live". De jure was applied to the permanent residents, while de facto was applied to non-permanent residents. The permanent residents were enumerated in place where they normally live, the non-permanent residents were enumerated where they were found by the enumerators, on the night of 'Census Date'. The non permanent residents include homeless people, ship crew, boat people, remote area community, and internally displaced*

dan pengungsi. Bagi mereka yang mempunyai tempat tinggal tetap dan sedang bepergian ke luar wilayah lebih dari enam bulan, tidak dicacah di tempat tinggalnya, tetapi dicacah di tempat tujuannya. Untuk tahun yang tidak dilaksanakan sensus penduduk, data kependudukan diperoleh dari hasil proyeksi penduduk. Proyeksi penduduk merupakan suatu perhitungan ilmiah yang didasarkan pada asumsi dari komponen-komponen perubahan penduduk, yaitu kelahiran, kematian, dan migrasi. Proyeksi penduduk Indonesia 2010–2035 menggunakan data dasar penduduk hasil SP2010.

2. **Penduduk Indonesia** adalah semua orang yang berdomisili di wilayah teritorial Indonesia selama 6 bulan atau lebih dan atau mereka yang berdomisili kurang dari 6 bulan tetapi bertujuan menetap.
3. **Laju pertumbuhan penduduk** adalah angka yang menunjukkan persentase penambahan penduduk dalam jangka waktu tertentu.
4. **Kepadatan penduduk** adalah rasio banyaknya penduduk per kilometer persegi.

*persons. Those who had permanent residence and had been travelling away from their home for six months or more were not enumerated in their permanent place, but in the place where they were during the census.*

*For the periods where the population census is not conducted, population projection is done to estimate population during those years. The population projection is an estimate based on the demographic components, such as birth, death, and migration, Indonesia's 2010–2035 population projection used the 2010 Population Census as the base population.*

2. **The population of Indonesia** are all residents of the entire territory of Indonesia who have stayed for six months or longer, and those who intended to stay more than six months even though their length of stay is less than six months.
3. **The growth rate of population** is the number that show percentage of population growth within a specified period.
4. **Population density** is ratio of population per square kilometer.

5. **Rasio jenis kelamin** adalah perbandingan antara penduduk laki-laki dan penduduk perempuan pada suatu wilayah dan waktu tertentu. Biasanya dinyatakan dengan banyaknya penduduk laki-laki untuk 100 penduduk perempuan.
  6. **Distribusi penduduk** adalah pola persebaran penduduk di suatu wilayah, baik berdasarkan batas-batas geografis maupun berdasarkan batas-batas administrasi pemerintahan.
  7. **Komposisi penduduk** adalah pola persebaran penduduk menurut karakteristiknya, contoh: penduduk menurut kelompok umur, penduduk menurut jenis kelamin.
  8. **Rumah tangga** adalah seseorang atau sekelompok orang yang mendiami sebagian atau seluruh bangunan fisik/sensus dan biasanya tinggal bersama serta pengelolaan makan dari satu dapur. Yang dimaksud makan dari satu dapur adalah jika pengurusan kebutuhan sehari-harinya dikelola bersama-sama menjadi satu.
  9. **Anggota rumah tangga** adalah semua orang yang biasanya bertempat tinggal di suatu rumah tangga, baik yang berada di rumah pada waktu pencacahan maupun yang sementara
5. **Sex ratio** is the ratio of males population to females population in a given area and time, usually expressed as the number of males for every 100 females.
  6. **Population distribution** is the pattern of population distribution in an area, either by geographic boundaries or by government administrative boundaries.
  7. **Population composition** is the pattern of population distribution by its characteristics, example: population by age group, population by sex.
  8. **Household** is an individual or group of people living in a physical/census building unit or part of it and usually commit on a common provision for food and other essentials of living. Common provision for food means one organising daily needs for all of household members.
  9. **Household member** are those who usually lives in a household regardless of their location at the time of enumeration.



## POPULATION AND EMPLOYMENT

tidak ada.

10. **Rata-rata anggota rumah tangga** adalah angka yang menunjukkan rata-rata jumlah anggota rumah tangga per rumah tangga.
10. *Average household size is the average number of household members per household.*
11. **Penduduk usia kerja** adalah penduduk yang berumur 15 tahun ke atas.
11. *Working age population is persons of 15 years and over.*
12. **Angkatan kerja** adalah penduduk usia kerja (15 tahun ke atas) yang bekerja, punya pekerjaan namun sementara tidak bekerja, dan pengangguran,
12. *Labor force or economically active are persons of 15 years and over, who in the previous week were working, temporarily absent from work but having jobs, and unemployment,*
13. **Bekerja** adalah kegiatan ekonomi yang dilakukan oleh seseorang dengan maksud memperoleh atau membantu memperoleh pendapatan atau keuntungan dan lamanya bekerja paling sedikit 1 jam secara terus menerus dalam seminggu yang lalu (termasuk pekerja keluarga tanpa upah yang membantu dalam suatu usaha/kegiatan ekonomi).
13. *Working is economic activity conducted by a person and intended to earn income by doing work or helping to do work at least one hour continuously during the reference week (including unpaid family worker/s for any economic activity).*
14. **Jumlah jam kerja seluruhnya** adalah jumlah jam kerja yang digunakan untuk bekerja (tidak termasuk jam kerja istirahat resmi dan jam kerja yang digunakan untuk hal-hal di luar pekerjaan).
14. *Total working hours is the total hours spent by an employee to perform all jobs (excluding the time used for other activities which are not classified as work).*
15. **Lapangan usaha** adalah bidang kegiatan dari pekerjaan/tempat
15. *Industry is field of a person's activity or establishment. The*

bekerja di mana seseorang bekerja. Klasifikasi lapangan usaha mengikuti Klasifikasi Baku Lapangan Usaha Indonesia (KBLI) dalam 1 digit.

*classification of industries follows the Indonesia Standard Industrial Classification (KBLI) in one digit.*

16. **Status pekerjaan** adalah kedudukan seseorang dalam unit usaha/kegiatan dalam melakukan pekerjaan.
16. **Employment status** is the status of a person at his place of work or establishment where he was employed.
17. **Berusaha sendiri tanpa dibantu orang lain** adalah bekerja atau berusaha dengan menanggung risiko secara ekonomis, yaitu dengan tidak kembalinya ongkos produksi yang telah dikeluarkan dalam rangka usahanya tersebut, serta tidak menggunakan pekerja dibayar maupun pekerja tak dibayar, termasuk yang sifat pekerjaannya memerlukan teknologi atau keahlian khusus.
17. **Own-account worker** is a person who works at his own risk without assisted by paid per mount worker or unpaid worker include technical job or skill job.
18. **Berusaha dibantu buruh tidak tetap/buruh tidak dibayar** adalah bekerja atau berusaha atas risiko sendiri, dan menggunakan buruh/pekerja tak dibayar dan atau buruh/pekerja tidak tetap.
18. **Employer assisted by temporary workers/unpaid worker** is a person who works at his own risk and assisted by temporary worker/unpaid worker.
19. **Berusaha dibantu buruh tetap/buruh dibayar** adalah berusaha atas risiko sendiri dan mempekerjakan paling sedikit satu orang buruh/pekerja tetap yang dibayar.
19. **Employer assisted by permanent workers/paid workers** is a person who does his business at her/his own risk at least one assisted by paid permanent worker.

20. **Buruh/karyawan/pegawai** adalah seseorang yang bekerja pada orang lain atau instansi/kantor/ perusahaan secara tetap dengan menerima upah/gaji baik berupa uang maupun barang. Buruh yang tidak mempunyai majikan tetap, tidak digolongkan sebagai buruh/karyawan, tetapi sebagai pekerja bebas. Seseorang dianggap memiliki majikan tetap jika memiliki 1 (satu) majikan (orang/rumah tangga) yang sama dalam sebulan terakhir, khusus pada sektor bangunan batasannya tiga bulan. Apabila majikannya instansi/lembaga, boleh lebih dari satu.
20. **Employee** is a person who work permanently for other people or institution/office/ company and gains some money/cash or goods as wage/salary. Labor who have no permanent employer is not categorized as a laborer/ worker/employee but casual worker. A laborers in general is considered to have a permanent employer if he has the same employer during the past month, particularly for building construction sector is 3 months, If the employer is an institution, more than 1 (one) employer is allowed.
21. **Pekerja bebas** adalah seseorang yang bekerja pada orang lain/majikan/institusi yang tidak tetap (lebih dari 1 majikan dalam sebulan terakhir) di usaha pertanian baik berupa usaha rumah tangga maupun bukan usaha rumah tangga, ataupun di nonpertanian atas dasar balas jasa dengan menerima upah atau imbalan baik berupa uang maupun barang, dan baik dengan sistem pembayaran harian maupun borongan.
21. **Casual employee** is a person who does not work permanently for other people/employer/ institution (more than 1 employer during the last 1 month) in agricultural sector, either home industry or not home industry, or in non-agricultural sector based on remuneration paid with money or goods, and based on daily or contact payment system.
22. **Pekerja tak dibayar** adalah seseorang yang bekerja membantu usaha untuk memperoleh penghasilan/keuntungan
22. **Unpaid worker** is a person who intended to work without pay, either with money or good, in an

yang dilakukan oleh salah seorang anggota rumah tangga atau bukan anggota rumah tangga tanpa mendapat upah/gaji baik berupa uang maupun barang.

*establishment run by other members of the family, relative or neighbor.*

<https://banjarkab.bps.go.id>

**ULASAN****DESCRIPTION****Kependudukan**

Penduduk Kabupaten Banjar berdasarkan proyeksi penduduk tahun 2018 sebanyak 580.026 jiwa yang terdiri dari 294.913 jiwa penduduk laki-laki dan 285.113 jiwa penduduk perempuan. Dibandingkan dengan proyeksi jumlah penduduk tahun 2010, laju pertumbuhan penduduk Kabupaten Banjar per tahun sebesar 1,63 persen. Sementara itu besarnya angka rasio jenis kelamin tahun 2018 penduduk laki-laki terhadap penduduk perempuan sebesar 103, dimana berarti setiap 100 orang penduduk perempuan, terdapat penduduk laki-laki sebanyak 103 orang.

**Ketenagakerjaan**

Berdasarkan hasil Survei Angkatan Kerja Nasional Agustus 2018, terdapat 71,79 persen penduduk Kabupaten Banjar berumur 15 tahun ke atas yang merupakan angkatan kerja jika dilihat dari jenis kegiatan selama seminggu yang lalu. Sebanyak 69,62 persen penduduk bekerja dan hanya 2,17 persen saja yang merupakan pengangguran terbuka. Sedangkan untuk penduduk bukan angkatan kerja, sebanyak 18,47 persen diantaranya mengurus rumah tangga dan 5,97 persen sedang bersekolah.

**Population**

*Population of Banjar Regency based on the projected population in 2018 are 580.026 people, consist of 294.913 male and 285.113 female. If it compare with projected population in 2010, annual growth rate of Banjar Regency population grew by 1,63 percent. Meanwhile in 2018, the sex ratio of males to female population is 103, which means that in every 100 female population, there are 103 male population.*

**Employment**

*From August National Labor Force Survey 2018, there was 71.79 percent of Banjar Regency's population aged 15 years and over that economically active by type of activity during previous week. From those economically active population, 69.62 percent was working and only 2.17 percent that unemployment. Meanwhile from economically inactive population, there was 18.47 percent doing housekeeping and 5.97 percent still attending school.*

**3.1 KEPENDUDUKAN/POPULATION**

**Tabel 3.1.1 Penduduk, Laju Pertumbuhan Penduduk, Distribusi Persentase Penduduk, Kepadatan Penduduk, Rasio Jenis Kelamin Penduduk Menurut Kecamatan di Kabupaten Banjar, 2010 dan 2018**  
*Population, Population Growth Rate, Percentage Distribution of Population, Population Density, and Population Sex Ratio by Sub District in Banjar Regency, 2010 and 2018*

Kecamatan Subdistrict	Jumlah Penduduk Population			Laju Pertumbuhan Penduduk per Tahun Annual Population Growth Rate (%)	
	2010 <sup>1</sup>	2010 <sup>2</sup>	2018 <sup>2</sup>	2009-2010	2010-2018 <sup>2</sup>
(1)	(2)	(3)	(4)	(5)	(6)
1. Aluh-Aluh	27 285	27 086	30 815	0,68	1,61
2. Beruntung Baru	13 181	13 161	14 742	0,11	1,42
3. Gambut	35 956	36 089	41 398	2,89	1,72
4. Kertak Hanyar	38 909	39 056	45 242	4,04	1,84
5. Tatah Makmur	10 974	11 052	12 638	1,24	1,68
6. Sungai Tabuk	56 869	56 734	63 863	2,70	1,48
7. Martapura	101 482	101 491	117 898	3,76	1,87
8. Martapura Timur	29 200	29 153	32 516	1,76	1,36
9. Martapura Barat	16 972	17 060	18 764	1,02	1,19
10. Astambul	33 009	33 082	36 720	0,42	1,30
11. Karang Intan	30 679	30 986	34 849	1,57	1,47
12. Aranio	8 246	8 212	9 578	2,01	1,92
13. Sungai Pinang	14 511	14 765	16 990	1,37	1,75
14. Paramasan	4 214	4 340	5 438	2,65	2,82
15. Pengaron	15 764	16 035	17 871	1,20	1,36
16. Sambung Makmur	10 562	11 266	13 315	2,68	2,09
17. Mataraman	23 662	23 708	26 282	1,17	1,29
18. Simpang Empat	32 252	32 686	26 819	0,85	2,60
19. Telaga Bauntung	3 112	3 129	3 538	0,84	1,54
20. Cintapuri Darussalam	...	...	10 750	...	-0,19
<b>Kabupaten Banjar</b>	<b>506 839</b>	<b>509 091</b>	<b>580 026</b>	<b>2,11</b>	<b>1,63</b>

POPULATION AND EMPLOYMENT

Lanjutan Tabel/Continued Table 3.1.1

Kecamatan Subdistrict	Persentase Penduduk Percentage of Total Population		Kepadatan Penduduk per km2 Population Density per sq.km	
	2010 <sup>1</sup>	2018 <sup>2</sup>	2010 <sup>1</sup>	2018 <sup>2</sup>
(1)	(7)	(8)	(9)	(10)
1. Aluh-Aluh	5,38	5,31	331	374
2. Beruntung Baru	2,60	2,54	215	240
3. Gambut	7,09	7,14	278	320
4. Kertak Hanyar	7,68	7,80	849	987
5. Tatah Makmur	2,17	2,18	309	356
6. Sungai Tabuk	11,22	11,01	386	434
7. Martapura	20,02	20,33	2.415	2.805
8. Martapura Timur	5,76	5,61	974	1.084
9. Martapura Barat	3,35	3,24	114	126
10. Astambul	6,51	6,33	152	170
11. Karang Intan	6,05	6,01	142	162
12. Aranio	1,63	1,65	7	8
13. Sungai Pinang	2,86	2,93	32	37
14. Paramasan	0,83	0,94	8	10
15. Pengaron	3,11	3,08	36	41
16. Sambung Makmur	2,08	2,30	78	99
17. Mataraman	4,67	4,53	159	177
18. Simpang Empat	6,37	4,62	187	190
19. Telaga Bauntung	0,61	0,61	20	22
20. Cintapuri Darussalam	...	1,85	...	34
<b>Kabupaten Banjar</b>	<b>100,00</b>	<b>100,00</b>	<b>108</b>	<b>124</b>

Lanjutan Tabel/Continued Table 3.1.1

	Kecamatan Subdistrict	Rasio Jenis Kelamin/Population Sex Ratio	
		2010 <sup>1</sup>	2018 <sup>2</sup>
	(1)	(11)	(12)
1.	Aluh-Aluh	100,43	102,07
2.	Beruntung Baru	97,47	99,03
3.	Gambut	99,93	100,90
4.	Kertak Hanyar	101,63	101,45
5.	Tatah Makmur	101,88	102,95
6.	Sungai Tabuk	102,07	102,33
7.	Martapura	104,65	104,88
8.	Martapura Timur	116,07	115,92
9.	Martapura Barat	104,88	104,71
10.	Astambul	100,01	101,03
11.	Karang Intan	101,31	101,95
12.	Aranio	104,82	104,35
13.	Sungai Pinang	110,21	108,98
14.	Paramasan	108,20	104,28
15.	Pengaron	101,20	101,57
16.	Sambung Makmur	102,30	102,08
17.	Mataraman	100,66	101,07
18.	Simpang Empat	101,96	101,65
19.	Telaga Bauntung	102,87	102,87
20.	Cintapuri Darussalam	104,44	104,33
<b>Kabupaten Banjar</b>		<b>103,13</b>	<b>103,44</b>

Catatan/Note: 1 Hasil SP2010 (Mei)/The result of the 2010 Population Census (May)  
 2 Hasil Proyeksi Penduduk Indonesia 2015–2045 (Pertengahan tahun/Juni)/The result of Indonesia Population Projection 2010–2035 (mid year/June)  
 3 Rata-rata Laju Pertumbuhan Penduduk per tahun 2000–2010 untuk Aceh dihitung dengan menggunakan data Sensus Penduduk Aceh Nias (SPAN) 2005 dan SP2010/Annual growth rate of population 2000–2010 to Aceh was calculated using data Aceh Nias Population Census (SPAN) 2005 and 2010 Population Census  
 Sumber/Source: BPS, Sensus Penduduk (SP) 2010 dan Proyeksi Penduduk Indonesia 2015–2045/BPS-Statistics Indonesia, 2010 Population Census and Indonesia Population Projection 2015–2045



**Tabel 3.1.2 Jumlah Penduduk Menurut Jenis Kelamin dan Kecamatan di Kabupaten Banjar, 2018**  
**Table** **Population by Sex and Subdistrict in Banjar Regency, 2018**

	Kecamatan Subdistrict	Jenis Kelamin Sex		
		Laki-Laki Male	Perempuan Female	Jumlah Total
	(1)	(2)	(3)	(4)
1.	Aluh-Aluh	15 565	15 250	30 815
2.	Beruntung Baru	7 335	7 407	14 742
3.	Gambut	20 792	20 606	41 398
4.	Kertak Hanyar	22 784	22 458	45 242
5.	Tatah Makmur	6 411	6 227	12 638
6.	Sungai Tabuk	32 299	31 564	63 863
7.	Martapura	60 354	57 544	117 898
8.	Martapura Timur	17 457	15 059	32 516
9.	Martapura Barat	9 598	9 166	18 764
10.	Astambul	18 454	18 266	36 720
11.	Karang Intan	17 593	17 256	34 849
12.	Aranio	4 891	4 687	9 578
13.	Sungai Pinang	8 860	8 130	16 990
14.	Paramasan	2 776	2 662	5 438
15.	Pengaron	9 005	8 866	17 871
16.	Sambung Makmur	6 726	6 589	13 315
17.	Mataraman	13 211	13 071	26 282
18.	Simpang Empat	13 519	13 300	26 819
19.	Telaga Bauntung	1 794	1 744	3 538
20.	Cintapuri Darussalam	5 489	5 261	10 750
	<b>Jumlah/Total</b>	<b>294,913</b>	<b>285 113</b>	<b>580 026</b>

Sumber/Source: Proyeksi Penduduk Indonesia 2010–2020/Indonesia Population Projection 2010–2020

**Tabel 3.1.3 Jumlah Penduduk Menurut Kelompok Umur dan Jenis Kelamin di Kabupaten Banjar, 2018**  
**Population by Age and Sex in Banjar Regency, 2018**

Kelompok Umur <i>Age Group</i>	Jenis Kelamin <i>Sex</i>		
	Laki-Laki <i>Male</i>	Perempuan <i>Female</i>	Jumlah <i>Total</i>
(1)	(2)	(3)	(4)
0-4	27 012	26 354	53 366
5-9	28 601	27 691	56 292
10-14	26 995	25 037	52 032
15-19	26 836	24 481	51 317
20-24	25 478	22 299	47 777
25-29	23 931	22 806	46 737
30-34	23 395	23 305	46 700
35-39	22 853	22 953	45 806
40-44	22 012	21 592	43 604
45-49	19 555	19 147	38 702
50-54	16 258	15 434	31 692
55-59	12 379	11 709	24 088
60-64	8 661	8 392	17 053
65-69	5 306	5 745	11 051
70-75	3 021	3 897	6 918
75+	2 620	4 271	6 891
<b>Jumlah/ Total</b>	<b>294 913</b>	<b>285 113</b>	<b>580 026</b>

Sumber/Source: Proyeksi Penduduk Indonesia 2010–2020/Indonesia Population Projection 2010–2020

## 3.2 KETENAGAKERJAAN/EMPLOYMENT

**Tabel 3.2.1** Persentase Penduduk Berumur 15 Tahun Keatas Menurut Jenis Kegiatan Selama Seminggu yang Lalu dan Jenis Kelamin di Kabupaten Banjar (persen) 2018  
**Table** *Percentage of Population Aged 15 Years and Over by Type of Activity During The Previous Week and Sex in Banjar Regency (percent) 2018*

Kegiatan Utama <i>Main Activity</i>	Jenis Kelamin/Sex		
	Laki-laki <i>Male</i>	Perempuan <i>Female</i>	Jumlah <i>Total</i>
(1)	(2)	(3)	(4)
<b>1. Angkatan Kerja/ Economically Active</b>			
1.a. Bekerja/ <i>Working</i>	83,77	55,04	69,62
1.b. Pengangguran, Terbuka/ <i>Unemployment</i>	3,18	1,14	2,17
Sub Total (1.a + 1.b)	86,95	56,18	71,79
<b>2. Bukan Angkatan Kerja/ Economically Inactive</b>			
2.a. Sekolah/ <i>Attending, School</i>	5,22	6,73	5,97
2.b. Mengurus, Rumah, Tangga/ <i>Housekeeping</i>	4,33	33,04	18,47
2.c. Lainnya/ <i>Others</i>	3,50	4,05	3,77
Sub Total (2.a + 2.b + 2.c)	13,05	43,82	28,21
<b>Jumlah/Total (1 + 2)</b>	<b>100,00</b>	<b>100,00</b>	<b>100,00</b>
<b>Tingkat Partisipasi Angkatan Kerja/ Economically Active Participation Rate</b>	<b>86,95</b>	<b>56,18</b>	<b>71,79</b>
<b>Tingkat Pengangguran/<i>Unemployment Rate</i></b>	<b>3,65</b>	<b>2,03</b>	<b>3,03</b>

Sumber/Source: Survei Angkatan Kerja Nasional Agustus/ August National Labor Force Survey

**Tabel 3.2.2** **Persentase Penduduk yang Bekerja Menurut Tingkat Pendidikan di Kabupaten Banjar, 2014-2018**  
**Percentage of Population that Working by Educational Level in Banjar Regency, 2014-2018**

Tingkat Pendidikan <i>Educational Level</i>	Bekerja <i>Working</i>			
	2014	2015	2017	2018
(1)	(2)	(3)	(4)	(5)
SMP ke Bawah <i>Junior High School and Below</i>	73,26	72,52	75,57	76,21
SMA ke Atas <i>Senior High School and Above</i>	26,74	27,48	24,43	23,79
<b>Jumlah/ Total</b>	<b>100,00</b>	<b>100,00</b>	<b>100,00</b>	<b>100,00</b>

Keterangan/Note: \*Data Tahun 2016 tidak tersedia/2016 data not available

Sumber/Source: Survei Angkatan Kerja Nasional Agustus/ August National Labor Force Survey

**Tabel 3.2.3** **Persentase Penduduk Bekerja Menurut Jumlah Jam Kerja dan Jenis Kelamin di Kabupaten Banjar, 2018**  
**Percentage of Population Who Worked by Total Working Hours and Sex in Banjar Regency, 2018**

Uraian/ Jam Kerja (jam) <i>Total Working Hours (hours)</i>	Jenis Kelamin/Sex		
	Laki-laki <i>Male</i>	Perempuan <i>Female</i>	Jumlah <i>Total</i>
(1)	(2)	(3)	(4)
Sementara Tidak Bekerja <i>Temporarily out of work</i>	2,26	3,12	2,60
1-34	23,60	43,59	31,38
35 - 54	54,62	39,79	48,84
55 +	19,52	13,50	17,18
<b>Jumlah/Total</b>	<b>100,00</b>	<b>100,00</b>	<b>100,00</b>

Sumber/Source: Survei Angkatan Kerja Nasional Agustus/ August National Labor Force Survey

**Tabel 3.2.4 Persentase Penduduk yang Bekerja Menurut Status Pekerjaan Utama dan Jenis Kelamin di Kabupaten Banjar, 2018**  
**Table** *Percentage of Population Who Worked by Main Employment Status and Sex in Banjar Regency, 2018*

Status Pekerjaan Utama <i>Main Employment Status</i>	Jenis Kelamin/Sex		
	Laki-laki <i>Male</i>	Perempuan <i>Female</i>	Jumlah <i>Total</i>
(1)	(2)	(3)	(4)
Berusaha sendiri <i>Own account worker</i>	21,15	19,91	20,66
Berusaha dibantu buruh tidak tetap/buruh tak dibayar <i>Employer assisted by temporary worker/unpaid worker</i>	22,72	15,58	19,94
Berusaha dibantu buruh tetap/buruh dibayar <i>Employer assisted by permanent worker/paid worker</i>	4,34	0,72	2,93
Buruh/Karyawan/Pegawai <i>Regular employee</i>	31,21	23,48	28,22
Pekerja Bebas <i>Casual employee</i>	12,82	6,93	10,52
Pekerja Keluarga/tak dibayar <i>Family worker/unpaid worker</i>	7,76	33,38	17,73
<b>Jumlah/Total</b>	<b>100,00</b>	<b>100,00</b>	<b>100,00</b>

Sumber/Source: Survei Angkatan Kerja Nasional Agustus/ August National Labor Force Survey

**Tabel 3.2.5 Pencari Kerja yang Terdaftar dan Ditempatkan Menurut Tingkat Pendidikan di Kabupaten Banjar, 2018**  
**Table** *Job Applicants Who are Registered and Placed by Educational Level in Banjar Regency, 2018*

	Tingkat Pendidikan <i>Educational Level</i>	Pencari Kerja <i>Job Applicants</i>	Penempatan <i>Placed</i>	Selisih (Belum Ditempatkan) <i>Unplaced</i>
	(1)	(2)	(3)	(4)
01.	Sekolah Dasar <i>Elementary School</i>	22	3	19
02.	SMP <i>Junior High School</i>	66	2	64
03.	SMA/SMK <i>Senior High School</i>	1 421	116	1 305
04.	Sarjana Muda/Diploma I II III <i>Diploma Level</i>	366	13	353
05.	Sarjana/Diploma IV ke Atas <i>Master Degree</i>	1 053	78	975
	<b>Jumlah/Total</b>	<b>2 928</b>	<b>212</b>	<b>2 716</b>

Sumber/Source: Dinas Tenaga Kerja dan Transmigrasi Kabupaten Banjar/ *Labour and Transmigration Agency of Banjar Regency*

**Tabel 3.2.6 Pencari Kerja yang Terdaftar pada Tingkat Sekolah Dasar Menurut Bulan di Kabupaten Banjar, 2018**  
**Table** *Job Applicants Who are Registered in Elementary School by Month at Banjar Regency, 2018*

Bulan <i>Month</i>	Jenis Kelamin <i>Sex</i>		Jumlah <i>Total</i>
	Laki-Laki <i>Male</i>	Perempuan <i>Female</i>	
(1)	(2)	(3)	(4)
01. Januari/ <i>January</i>	1	1	2
02. Februari/ <i>February</i>	4	-	4
03. Maret/ <i>March</i>	-	-	-
04. April/ <i>April</i>	1	-	1
05. Mei/ <i>May</i>	-	-	-
06. Juni/ <i>June</i>	-	-	-
07. Juli/ <i>July</i>	4	-	4
08. Agustus/ <i>August</i>	3	3	6
09. September/ <i>September</i>	2	-	2
10. Oktober/ <i>October</i>	1	-	1
11. November/ <i>November</i>	1	1	2
12. Desember/ <i>December</i>	-	-	-
<b>Jumlah/ <i>Total</i></b>	<b>17</b>	<b>5</b>	<b>22</b>

Sumber/*Source*: Dinas Tenaga Kerja dan Transmigrasi Kabupaten Banjar/ *Labour and Transmigration Agency of Banjar Regency*



**Tabel 3.2.7 Pencari Kerja yang Terdaftar pada Tingkat Sekolah Menengah Pertama Menurut Bulan di Kabupaten Banjar, 2018**  
**Job Applicants Who are Registered in Junior High School by Month at Banjar Regency, 2018**

Bulan Month	Jenis Kelamin Sex		Jumlah Total
	Laki-Laki Male	Perempuan Female	
(1)	(2)	(3)	(4)
01. Januari/January	5	-	5
02. Februari/February	4	-	4
03. Maret/March	10	1	11
04. April/April	3	3	6
05. Mei/May	1	3	4
06. Juni/June	8	3	11
07. Juli/July	8	-	8
08. Agustus/August	3	2	5
09. September/September	4	1	5
10. Oktober/October	5	-	5
11. November/November	2	-	2
12. Desember/December	-	-	-
<b>Jumlah/ Total</b>	<b>53</b>	<b>13</b>	<b>66</b>

Sumber/Source: Dinas Tenaga Kerja dan Transmigrasi Kabupaten Banjar/ Labour and Transmigration Agency of Banjar Regency

**Tabel 3.2.8 Pencari Kerja yang Terdaftar pada Tingkat Sekolah Menengah Atas Menurut Bulan di Kabupaten Banjar, 2018**  
**Table** *Job Applicants Who are Registered in Senior High School by Month at Banjar Regency, 2018*

Bulan <i>Month</i>	Jenis Kelamin <i>Sex</i>		Jumlah <i>Total</i>
	Laki-Laki <i>Male</i>	Perempuan <i>Female</i>	
(1)	(2)	(3)	(4)
01. Januari/ <i>January</i>	75	21	96
02. Februari/ <i>February</i>	40	22	62
03. Maret/ <i>March</i>	80	39	119
04. April/ <i>April</i>	42	5	47
05. Mei/ <i>May</i>	194	67	261
06. Juni/ <i>June</i>	150	71	221
07. Juli/ <i>July</i>	151	87	238
08. Agustus/ <i>August</i>	67	29	96
09. September/ <i>September</i>	56	26	82
10. Oktober/ <i>October</i>	53	29	82
11. November/ <i>November</i>	47	14	61
12. Desember/ <i>December</i>	39	17	56
<b>Jumlah/ <i>Total</i></b>	<b>994</b>	<b>427</b>	<b>1 421</b>

Sumber/*Source*: Dinas Tenaga Kerja dan Transmigrasi Kabupaten Banjar/ *Labour and Transmigration Agency of Banjar Regency*

**Tabel 3.2.9 Pencari Kerja yang Terdaftar pada Tingkat Sarjana Muda/ Diploma I-III Menurut Bulan di Kabupaten Banjar, 2018**  
**Job Applicants Who are Registered in Diploma Level by Month at Banjar Regency, 2018**

Bulan Month	Jenis Kelamin Sex		Jumlah Total
	Laki-Laki Male	Perempuan Female	
(1)	(2)	(3)	(4)
01. Januari/January	9	12	21
02. Februari/February	2	7	9
03. Maret/March	14	40	54
04. April/April	2	6	8
05. Mei/May	2	5	7
06. Juni/June	31	73	104
07. Juli/July	17	33	50
08. Agustus/August	4	3	7
09. September/September	10	33	43
10. Oktober/October	6	20	26
11. November/November	6	2	8
12. Desember/December	12	17	29
<b>Jumlah/ Total</b>	<b>115</b>	<b>251</b>	<b>366</b>

Sumber/Source: Dinas Tenaga Kerja dan Transmigrasi Kabupaten Banjar/ Labour and Transmigration Agency of Banjar Regency

**Tabel 3.2.10 Pencari Kerja yang Terdaftar pada Tingkat Sarjana/Diploma IV ke Atas Menurut Bulan di Kabupaten Banjar, 2018**  
**Table Job Applicants Who are Registered in Master Degree Level by Month at Banjar Regency, 2018**

Bulan <i>Month</i>	Jenis Kelamin <i>Sex</i>		Jumlah <i>Total</i>
	Laki-Laki <i>Male</i>	Perempuan <i>Female</i>	
(1)	(2)	(3)	(4)
01. Januari/ <i>January</i>	38	34	72
02. Februari/ <i>February</i>	9	22	31
03. Maret/ <i>March</i>	51	68	119
04. April/ <i>April</i>	18	14	32
05. Mei/ <i>May</i>	8	16	24
06. Juni/ <i>June</i>	33	73	106
07. Juli/ <i>July</i>	102	217	319
08. Agustus/ <i>August</i>	20	27	47
09. September/ <i>September</i>	49	69	118
10. Oktober/ <i>October</i>	17	43	60
11. November/ <i>November</i>	14	7	21
12. Desember/ <i>December</i>	44	60	104
<b>Jumlah/ <i>Total</i></b>	<b>403</b>	<b>650</b>	<b>1 053</b>

Sumber/Source: Dinas Tenaga Kerja dan Transmigrasi Kabupaten Banjar/ *Labour and Transmigration Agency of Banjar Regency*

**Tabel 3.2.11 Pencari Kerja yang Ditempatkan pada Tingkat Sekolah Dasar Menurut Bulan di Kabupaten Banjar, 2018**  
**Table** **Job Applicants Who are Placed in Elementary School by Month at Banjar Regency, 2018**

Bulan Month	Jenis Kelamin Sex		Jumlah Total
	Laki-Laki Male	Perempuan Female	
(1)	(2)	(3)	(4)
01. Januari/January	-	-	-
02. Februari/February	-	-	-
03. Maret/March	-	-	-
04. April/April	-	-	-
05. Mei/May	-	-	-
06. Juni/June	-	-	-
07. Juli/July	-	-	-
08. Agustus/August	1	2	3
09. September/September	-	-	-
10. Oktober/October	-	-	-
11. November/November	-	-	-
12. Desember/December	-	-	-
<b>Jumlah/ Total</b>	<b>1</b>	<b>2</b>	<b>3</b>

Sumber/Source: Dinas Tenaga Kerja dan Transmigrasi Kabupaten Banjar/ Labour and Transmigration Agency of Banjar Regency

**Tabel 3.2.12 Pencari Kerja yang Ditempatkan pada Tingkat Sekolah Menengah Pertama Menurut Bulan di Kabupaten Banjar, 2018**  
**Job Applicants Who are Placed in Junior High School by Month at Banjar Regency, 2018**

Bulan <i>Month</i>	Jenis Kelamin <i>Sex</i>		Jumlah <i>Total</i>
	Laki-Laki <i>Male</i>	Perempuan <i>Female</i>	
(1)	(2)	(3)	(4)
01. Januari/ <i>January</i>	-	-	-
02. Februari/ <i>February</i>	1	-	1
03. Maret/ <i>March</i>	-	-	-
04. April/ <i>April</i>	-	-	-
05. Mei/ <i>May</i>	-	-	-
06. Juni/ <i>June</i>	-	-	-
07. Juli/ <i>July</i>	-	-	-
08. Agustus/ <i>August</i>	-	1	1
09. September/ <i>September</i>	-	-	-
10. Oktober/ <i>October</i>	-	-	-
11. November/ <i>November</i>	-	-	-
12. Desember/ <i>December</i>	-	-	-
<b>Jumlah/ <i>Total</i></b>	<b>1</b>	<b>1</b>	<b>2</b>

Sumber/*Source*: Dinas Tenaga Kerja dan Transmigrasi Kabupaten Banjar/ *Labour and Transmigration Agency of Banjar Regency*

**Tabel 3.2.13 Pencari Kerja yang Ditempatkan pada Tingkat Sekolah Menengah Atas Menurut Bulan di Kabupaten Banjar, 2018**  
**Table** **Job Applicants Who are Placed in Senior High School by Month at Banjar Regency, 2018**

Bulan Month	Jenis Kelamin Sex		Jumlah Total
	Laki-Laki Male	Perempuan Female	
(1)	(2)	(3)	(4)
01. Januari/January	1	3	4
02. Februari/February	-	1	1
03. Maret/March	10	-	10
04. April/April	11	1	12
05. Mei/May	12	-	12
06. Juni/June	10	5	15
07. Juli/July	6	7	13
08. Agustus/August	3	3	6
09. September/September	-	-	-
10. Oktober/October	12	-	12
11. November/November	13	1	14
12. Desember/December	11	6	17
<b>Jumlah/ Total</b>	<b>89</b>	<b>27</b>	<b>116</b>

Sumber/Source: Dinas Tenaga Kerja dan Transmigrasi Kabupaten Banjar/ Labour and Transmigration Agency of Banjar Regency

**Tabel 3.2.14 Pencari Kerja yang Ditempatkan pada Tingkat Sarjana Muda/Diploma I-III Menurut Bulan di Kabupaten Banjar, 2018**  
**Job Applicants Who are Placed in Diploma Level by Month at Banjar Regency, 2018**

Bulan Month	Jenis Kelamin Sex		Jumlah Total
	Laki-Laki Male	Perempuan Female	
(1)	(2)	(3)	(4)
01. Januari/January	-	-	-
02. Februari/February	-	-	-
03. Maret/March	-	-	-
04. April/April	-	-	-
05. Mei/May	-	-	-
06. Juni/June	-	-	-
07. Juli/July	-	-	-
08. Agustus/August	1	-	1
09. September/September	-	1	1
10. Oktober/October	-	1	1
11. November/November	-	-	-
12. Desember/December	3	7	10
<b>Jumlah/ Total</b>	<b>4</b>	<b>9</b>	<b>13</b>

Sumber/Source: Dinas Tenaga Kerja dan Transmigrasi Kabupaten Banjar/ Labour and Transmigration Agency of Banjar Regency



**Tabel 3.2.15 Pencari Kerja yang Ditempatkan pada Tingkat Sarjana/ Diploma IV ke Atas Menurut Bulan di Kabupaten Banjar, 2018**  
**Job Applicants Who are Placed in Master Degree Level by Month at Banjar Regency, 2018**

Bulan Month	Jenis Kelamin Sex		Jumlah Total
	Laki-Laki Male	Perempuan Female	
(1)	(2)	(3)	(4)
01. Januari/January	1	2	3
02. Februari/February	2	-	2
03. Maret/March	-	1	1
04. April/April	-	-	-
05. Mei/May	-	-	-
06. Juni/June	-	-	-
07. Juli/July	3	17	20
08. Agustus/August	-	-	-
09. September/September	2	7	9
10. Oktober/October	-	2	2
11. November/November	1	1	2
12. Desember/December	10	29	39
<b>Jumlah/ Total</b>	<b>19</b>	<b>59</b>	<b>78</b>

Sumber/Source: Dinas Tenaga Kerja dan Transmigrasi Kabupaten Banjar/ Labour and Transmigration Agency of Banjar Regency

**Tabel 3.2.16 Rata-Rata Kebutuhan Hidup Layak (KHL) Pekerja Lajang Menurut Bulan di Kabupaten Banjar, 2018**  
***Average of Decent Living Needs of Single Worker by Month at Banjar Regency, 2018***

Bulan Month	KHL Seorang Pekerja Lajang Decent Living Needs of Single Worker (Rp)
(1)	(2)
01. Januari/ <i>January</i>	2 283 361
02. Februari/ <i>February</i>	2 288 496
03. Maret/ <i>March</i>	2 291 004
04. April/ <i>April</i>	2 316 467
05. Mei/ <i>May</i>	2 324 596
06. Juni/ <i>June</i>	2 343 041
07. Juli/ <i>July</i>	2 366 858
08. Agustus/ <i>August</i>	2 382 589
09. September/ <i>September</i>	2 408 784
10. Oktober/ <i>October</i>	2 414 096
11. November/ <i>November</i>	2 441 253
12. Desember/ <i>December</i>	2 501 253
<b>Rata-Rata/ Average</b>	<b>2 363 483</b>

Sumber/Source: Dinas Tenaga Kerja dan Transmigrasi Kabupaten Banjar/ *Labour and Transmigration Agency of Banjar Regency*



# 4 SOSIAL

*SOCIAL*

<https://banjarkab.bps.go.id>



**ULASAN****DESCRIPTION****Pendidikan**

Semua jenjang pendidikan terdapat di Kabupaten Banjar baik sekolah dasar negeri atau swasta hingga sekolah menengah tingkat atas negeri ataupun swasta. Setiap kecamatan di wilayah Kabupaten Banjar memiliki sekolah minimal hingga tingkat menengah pertama.

Sekolah Dasar Negeri terbanyak berada di Kecamatan Simpang Empat sebanyak 35 sekolah diikuti Kecamatan Martapura sebanyak 34 sekolah. Hal yang menarik perhatian adalah walaupun jumlah Sekolah Dasar Negeri terbanyak berada di Kecamatan Simpang Empat akan tetapi jumlah siswa terbanyak berada di Kecamatan Martapura yang merupakan ibukota Kabupaten Banjar.

**Kesehatan**

Pusat kesehatan masyarakat atau puskesmas merupakan program pemerintah yang sangat baik dalam meningkatkan kesehatan masyarakat. Semua kecamatan di Kabupaten Banjar mempunyai minimal satu puskesmas yang aktif beroperasi. Sedangkan puskesmas pembantu yang dikenal dengan istilah *pustu* (puskesmas pembantu) tercatat berjumlah 69 unit.

**Education**

*All levels of education are in Banjar Regency either public or private elementary schools to public and private high schools. Each districts in the Regency has at least one junior high school.*

*The largest number of Public Elementary School is Simpang Empat Subdistrict as many as 35 school. Martapura Subdistricts comes next in number of elementary schools which is 34 schools. The interesting fact is that although the number of Public Elementary School in Simpang Empat but the largest number of students are found Martapura Subdistrict which is the capital of Banjar Regency.*

**Health**

*Community health centers or puskesmas is a government program that is very good in improving public health. All districts of Banjar Regency has at least one health center that actively operate. While the sub-health center in the community known by the term *pustu* (puskesmas pembantu) recorded as many as 69 unit.*

## 4.1 PENDIDIKAN/EDUCATION

**Tabel 4.1.1** Jumlah Sekolah, Guru, dan Murid Taman Kanak-Kanak (TK) di Bawah Kementerian Pendidikan dan Kebudayaan Menurut Kecamatan di Kabupaten Banjar, 2017/2018  
**Number of Schools, Teachers, and Pupils in Kindergarten Under The Ministry of Education and Culture by Sub District in Banjar Regency , 2017/2018**

	Kecamatan Subdistrict	Sekolah/Schools		
		Negeri/Public	Swasta/Private	Jumlah/Total
	(1)	(2)	(3)	(4)
1.	Aluh-Aluh	-	5	5
2.	Beruntung Baru	-	3	3
3.	Gambut	-	12	12
4.	Kertak Hanyar	1	10	11
5.	Tatah Makmur	-	2	2
6.	Sungai Tabuk	-	18	18
7.	Martapura	6	35	41
8.	Martapura Timur	1	6	7
9.	Martapura Barat	-	5	5
10.	Astambul	-	6	6
11.	Karang Intan	-	13	13
12.	Aranio	-	1	1
13.	Sungai Pinang	-	6	6
14.	Paramasan	-	-	-
15.	Pengaron	1	4	5
16.	Sambung Makmur	-	1	1
17.	Mataraman	1	19	20
18.	Simpang Empat	1	5	6
19.	Telaga Bauntung	1	1	2
20.	Cintapuri Darussalam	-	3	3
<b>Kabupaten Banjar</b>		<b>12</b>	<b>157</b>	<b>169</b>

Sumber/Source: Dinas Pendidikan Kabupaten Banjar/ Education Agency of Banjar Regency

Lanjutan Tabel/*Continued Table 4.1.1*

	Kecamatan Subdistrict	Guru <sup>1</sup> /Teachers <sup>1</sup>		
		Negeri/Public	Swasta/Private	Jumlah/Total
	(1)	(5)	(6)	(7)
1.	Aluh-Aluh	-	23	23
2.	Beruntung Baru	-	2	2
3.	Gambut	-	54	54
4.	Kertak Hanyar	9	33	42
5.	Tatah Makmur	-	5	5
6.	Sungai Tabuk	-	66	66
7.	Martapura	56	123	179
8.	Martapura Timur	5	18	23
9.	Martapura Barat	-	11	11
10.	Astambul	-	15	15
11.	Karang Intan	-	43	43
12.	Aranio	-	2	2
13.	Sungai Pinang	-	20	20
14.	Paramasan	-	-	-
15.	Pengaron	6	4	10
16.	Sambung Makmur	-	3	3
17.	Mataraman	7	52	59
18.	Simpang Empat	5	13	18
19.	Telaga Bauntung	1	2	3
20.	Cintapuri Darussalam	-	9	9
<b>Kabupaten Banjar</b>		<b>89</b>	<b>498</b>	<b>587</b>

Catatan/Note: 1 Jumlah guru termasuk kepala sekolah dan guru/The total of teachers including headmaster and teacher

Sumber/Source: Dinas Pendidikan Kabupaten Banjar/ Education Agency of Banjar Regency



Lanjutan Tabel/Continued Table 4.1.1

Kecamatan Subdistrict	Murid/Students		
	Negeri/Public	Swasta/Private	Jumlah/Total
(1)	(8)	(9)	(10)
1. Aluh-Aluh	-	215	215
2. Beruntung Baru	-	106	106
3. Gambut	-	675	675
4. Kertak Hanyar	93	586	679
5. Tatah Makmur	-	52	52
6. Sungai Tabuk	-	962	962
7. Martapura	460	1 689	2 149
8. Martapura Timur	31	262	293
9. Martapura Barat	-	140	140
10. Astambul	-	172	172
11. Karang Intan	-	531	531
12. Aranio	-	32	32
13. Sungai Pinang	-	260	260
14. Paramasan	-	-	-
15. Pengaron	46	112	112
16. Sambung Makmur	-	20	20
17. Mataraman	52	603	655
18. Simpang Empat	25	178	203
19. Telaga Bauntung	17	38	55
20. Cintapuri Darussalam	-	133	133
<b>Kabupaten Banjar</b>	<b>724</b>	<b>6 766</b>	<b>7 490</b>

Sumber/Source: Dinas Pendidikan Kabupaten Banjar/ Education Agency of Banjar Regency

**Tabel 4.1.2 Jumlah Sekolah, Guru, dan Murid Raudatul Athfal (RA) di Bawah Kementerian Agama Menurut Kecamatan di Kabupaten Banjar, 2018/2019**  
***Number of Schools, Teachers, and Pupils in Raudatul Athfal (RA) Under The Ministry of Religious Affairs by Sub District in Banjar Regency, 2018/2019***

	<b>Kecamatan Subdistrict</b>	<b>Sekolah/Schools</b>	<b>Guru/Teachers</b>	<b>Siswa/Pupils</b>
	(1)	(2)	(3)	(4)
1.	Aluh-Aluh	5	27	310
2.	Beruntung Baru	2	7	65
3.	Gambut	6	22	286
4.	Kertak Hanyar	5	33	342
5.	Tatah Makmur	3	8	126
6.	Sungai Tabuk	3	16	142
7.	Martapura	10	55	657
8.	Martapura Timur	1	5	43
9.	Martapura Barat	5	30	329
10.	Astambul	1	3	26
11.	Karang Intan	-	-	-
12.	Aranio	-	-	-
13.	Sungai Pinang	-	-	-
14.	Paramasan	-	-	-
15.	Pengaron	-	-	-
16.	Sambung Makmur	4	22	147
17.	Mataraman	-	-	-
18.	Simpang Empat	-	-	-
19.	Telaga Bauntung	-	-	-
20.	Cintapuri Darussalam	-	-	-
	<b>Kabupaten Banjar</b>	<b>45</b>	<b>228</b>	<b>2 473</b>

Sumber/Source: Kementerian Agama Kabupaten Banjar/ Religion Ministry of Banjar Regency

**Tabel 4.1.3** Jumlah Sekolah, Guru, dan Murid Sekolah Dasar (SD) di Bawah Kementerian Pendidikan dan Kebudayaan Menurut Kecamatan di Kabupaten Banjar, 2017/2018  
*Number of Schools, Teachers, and Pupils in Primary Schools Under The Ministry of Education and Culture by Sub District in Banjar Regency, 2017/2018*

	Kecamatan Subdistrict	Sekolah/Schools		
		Negeri/Public	Swasta/Private	Jumlah/Total
	(1)	(2)	(3)	(4)
1.	Aluh-Aluh	26	...	26
2.	Beruntung Baru	10	...	10
3.	Gambut	24	...	24
4.	Kertak Hanyar	17	1	18
5.	Tatah Makmur	11	...	11
6.	Sungai Tabuk	31	...	31
7.	Martapura	31	3	34
8.	Martapura Timur	17	...	17
9.	Martapura Barat	13	...	13
10.	Astambul	29	...	29
11.	Karang Intan	29	...	29
12.	Aranio	11	...	11
13.	Sungai Pinang	17	...	17
14.	Paramasan	9	...	9
15.	Pengaron	15	1	16
16.	Sambung Makmur	7	1	8
17.	Mataraman	22	...	22
18.	Simpang Empat	35	...	35
19.	Telaga Bauntung	5	...	5
20.	Cintapuri Darussalam	...	...	...
	<b>Kabupaten Banjar</b>	359	6	365

Sumber/Source: Kementerian Pendidikan dan Kebudayaan, Data Semester Ganji 2017/Ministry of Educations and Culture, Odd Semester Data

Lanjutan Tabel/Continued Table 4.1.3

	Kecamatan Subdistrict	Guru <sup>1</sup> /Teachers <sup>1</sup>		
		Negeri/Public	Swasta/Private	Jumlah/Total
	(1)	(5)	(6)	(7)
1.	Aluh-Aluh	215	...	215
2.	Beruntung Baru	76	...	76
3.	Gambut	208	...	208
4.	Kertak Hanyar	171	27	198
5.	Tatah Makmur	86	...	86
6.	Sungai Tabuk	286	...	286
7.	Martapura	399	30	429
8.	Martapura Timur	155	...	155
9.	Martapura Barat	117	...	117
10.	Astambul	258	...	258
11.	Karang Intan	261	...	261
12.	Aranio	84	...	84
13.	Sungai Pinang	121	...	121
14.	Paramasan	75	...	75
15.	Pengaron	111	6	117
16.	Sambung Makmur	49	10	59
17.	Mataraman	187	...	187
18.	Simpang Empat	285	...	285
19.	Telaga Bauntung	37	...	37
20.	Cintapuri Darussalam	...	...	...
<b>Kabupaten Banjar</b>		<b>3 181</b>	<b>73</b>	<b>3 254</b>

Catatan/Note: 1 Jumlah guru termasuk kepala sekolah dan guru/The total of teachers including headmaster and teacher

Sumber/Source: Kementerian Pendidikan dan Kebudayaan, Data Semester Ganji 2017/Ministry of Educations and Culture, Odd Semester Data

Lanjutan Tabel/Continued Table 4.1.3

	Kecamatan Subdistrict	Murid/Students		
		Negeri/Public	Swasta/Private	Jumlah/Total
	(1)	(8)	(9)	(10)
1.	Aluh-Aluh	2 766	...	2 766
2.	Beruntung Baru	643	...	643
3.	Gambut	2 939	...	2 939
4.	Kertak Hanyar	2 696	286	2 982
5.	Tatah Makmur	775	...	775
6.	Sungai Tabuk	4 542	...	4 542
7.	Martapura	6 853	481	7 334
8.	Martapura Timur	1 967	...	1 967
9.	Martapura Barat	1 275	...	1 275
10.	Astambul	2 978	...	2 978
11.	Karang Intan	3 054	...	3 054
12.	Aranio	894	...	894
13.	Sungai Pinang	1 693	...	1 693
14.	Paramasan	663	...	663
15.	Pengaron	1 587	50	1 637
16.	Sambung Makmur	925	178	1 103
17.	Mataraman	1 967	...	1 967
18.	Simpang Empat	3 699	...	3 699
19.	Telaga Bauntung	362	...	362
20.	Cintapuri Darussalam	...	...	...
<b>Kabupaten Banjar</b>		<b>42 278</b>	<b>995</b>	<b>43 273</b>

Sumber/Source: Kementerian Pendidikan dan Kebudayaan, Data Semester Ganjii 2017/Ministry of Educations and Culture, Odd Semester Data

**Tabel 4.1.4 Jumlah Sekolah, Guru, dan Murid Madrasah Ibtidaiyah (MI) di Bawah Kementerian Agama Menurut Kecamatan Menurut Kecamatan di Kabupaten Banjar, 2018/2019**  
***Number of Schools, Teachers, and Pupils in Madrasah Ibtidaiyah (MI) Under The Ministry of Religious Affairs by Sub District in Banjar Regency, 2018/2019***

	Kecamatan <i>Subdistrict</i>	Sekolah/Schools		
		Negeri/Public	Swasta/Private	Jumlah/Total
	(1)	(2)	(3)	(4)
1.	Aluh-Aluh	2	5	7
2.	Beruntung Baru	4	5	9
3.	Gambut	4	9	13
4.	Kertak Hanyar	2	4	6
5.	Tatah Makmur	2	3	5
6.	Sungai Tabuk	2	12	14
7.	Martapura	2	9	11
8.	Martapura Timur	-	3	3
9.	Martapura Barat	-	3	3
10.	Astambul	1	5	6
11.	Karang Intan	-	5	5
12.	Aranio	1	3	4
13.	Sungai Pinang	-	3	3
14.	Paramasan	-	-	-
15.	Pengaron	-	3	3
16.	Sambung Makmur	-	5	5
17.	Mataraman	1	3	4
18.	Simpang Empat	-	3	3
19.	Telaga Bauntung	-	-	-
20.	Cintapuri Darussalam	-	-	-
<b>Kabupaten Banjar</b>		<b>21</b>	<b>83</b>	<b>104</b>

Sumber/Source: Kementerian Agama Kabupaten Banjar/ Religion Ministry of Banjar Regency

Lanjutan Tabel/Continued Table 4.1.4

	Kecamatan Subdistrict	Guru <sup>1</sup> /Teachers <sup>1</sup>		
		Negeri/Public	Swasta/Private	Jumlah/Total
	(1)	(5)	(6)	(7)
1.	Aluh-Aluh	30	45	75
2.	Beruntung Baru	49	49	98
3.	Gambut	72	90	162
4.	Kertak Hanyar	32	40	72
5.	Tatah Makmur	28	34	62
6.	Sungai Tabuk	48	115	163
7.	Martapura	69	164	233
8.	Martapura Timur	-	31	31
9.	Martapura Barat	-	37	37
10.	Astambul	20	51	71
11.	Karang Intan	-	43	43
12.	Aranio	13	22	35
13.	Sungai Pinang	-	17	17
14.	Paramasan	-	-	-
15.	Pengaron	-	30	30
16.	Sambung Makmur	-	59	59
17.	Mataraman	13	33	46
18.	Simpang Empat	-	26	26
19.	Telaga Bauntung	-	-	-
20.	Cintapuri Darussalam	-	-	-
<b>Kabupaten Banjar</b>		<b>374</b>	<b>886</b>	<b>1 260</b>

Catatan/Note: 1 Jumlah guru termasuk kepala sekolah dan guru/The total of teachers including headmaster and teacher  
 Sumber/Source: Kementerian Agama Kabupaten Banjar/ Religion Ministry of Banjar Regency

Lanjutan Tabel/*Continued Table 4.1.4*

	Kecamatan <i>Subdistrict</i>	Murid/ <i>Students</i>		
		Negeri/ <i>Public</i>	Swasta/ <i>Private</i>	Jumlah/ <i>Total</i>
	(1)	(8)	(9)	(10)
1.	Aluh-Aluh	346	294	640
2.	Beruntung Baru	460	351	811
3.	Gambut	995	981	1976
4.	Kertak Hanyar	619	429	1048
5.	Tatah Makmur	238	386	624
6.	Sungai Tabuk	825	1292	2117
7.	Martapura	1250	2999	4249
8.	Martapura Timur	-	450	450
9.	Martapura Barat	-	319	319
10.	Astambul	187	422	609
11.	Karang Intan	-	404	404
12.	Aranio	73	162	235
13.	Sungai Pinang	-	209	209
14.	Paramasan	-	-	-
15.	Pengaron	-	219	219
16.	Sambung Makmur	-	522	522
17.	Mataraman	169	292	461
18.	Simpang Empat	-	237	237
19.	Telaga Bauntung	-	-	-
20.	Cintapuri Darussalam	-	-	-
<b>Kabupaten Banjar</b>		<b>5 162</b>	<b>9 968</b>	<b>15 130</b>

Sumber/Source: Kementerian Agama Kabupaten Banjar/ Religion Ministry of Banjar Regency



**Tabel 4.1.5** Jumlah Sekolah, Guru, dan Sekolah Menengah Pertama (SMP) di Bawah Kementerian Pendidikan dan Kebudayaan Menurut Kecamatan di Kabupaten Banjar, 2017/2018  
*Number of Schools, Teachers, and Pupils in Junior High Schools Under The Ministry of Education and Culture by Sub District in Banjar Regency, 2017/2018*

	Kecamatan Subdistrict	Sekolah/Schools		
		Negeri/Public	Swasta/Private	Jumlah/Total
	(1)	(2)	(3)	(4)
1.	Aluh-Aluh	8	...	8
2.	Beruntung Baru	1	...	1
3.	Gambut	3	...	3
4.	Kertak Hanyar	2	1	3
5.	Tatah Makmur	1	...	1
6.	Sungai Tabuk	4	...	4
7.	Martapura	6	4	10
8.	Martapura Timur	2	...	2
9.	Martapura Barat	2	...	2
10.	Astambul	4	...	4
11.	Karang Intan	7	1	8
12.	Aranio	4	...	4
13.	Sungai Pinang	3	...	3
14.	Paramasan	1	...	1
15.	Pengaron	3	...	3
16.	Sambung Makmur	2	1	3
17.	Mataraman	4	...	4
18.	Simpang Empat	8	...	8
19.	Telaga Bauntung	1	...	1
20.	Cintapuri Darussalam	...	...	...
<b>Kabupaten Banjar</b>		<b>66</b>	<b>7</b>	<b>73</b>

Sumber/Source: Kementerian Pendidikan dan Kebudayaan, Data Semester Ganji 2017/Ministry of Educations and Culture, Odd Semester Data

Lanjutan Tabel/*Continued Table 4.1.5*

	Kecamatan Subdistrict	Guru <sup>1</sup> /Teachers <sup>1</sup>		
		Negeri/ <i>Public</i>	Swasta/ <i>Private</i>	Jumlah/ <i>Total</i>
	(1)	(5)	(6)	(7)
1.	Aluh-Aluh	88	...	88
2.	Beruntung Baru	12	...	12
3.	Gambut	56	...	56
4.	Kertak Hanyar	47	0	47
5.	Tatah Makmur	15	...	15
6.	Sungai Tabuk	72	...	72
7.	Martapura	169	110	279
8.	Martapura Timur	47	...	47
9.	Martapura Barat	23	...	23
10.	Astambul	60	...	60
11.	Karang Intan	88	11	99
12.	Aranio	42	...	42
13.	Sungai Pinang	28	...	28
14.	Paramasan	11	...	11
15.	Pengaron	25	...	25
16.	Sambung Makmur	17	7	24
17.	Mataraman	55	...	55
18.	Simpang Empat	103	...	103
19.	Telaga Bauntung	8	...	8
20.	Cintapuri Darussalam	...	...	...
<b>Kabupaten Banjar</b>		<b>966</b>	<b>128</b>	<b>1 094</b>

Catatan/*Note*: 1 Jumlah guru termasuk kepala sekolah dan guru/*The total of teachers including headmaster and teacher*

Sumber/*Source*: Kementerian Pendidikan dan Kebudayaan, Data Semester Ganji 2017/*Ministry of Educations and Culture, Odd Semester Data*

Lanjutan Tabel/Continued Table 4.1.5

	Kecamatan Subdistrict	Murid/Students		
		Negeri/Public	Swasta/Private	Jumlah/Total
	(1)	(8)	(9)	(10)
1.	Aluh-Aluh	1 036	...	1 036
2.	Beruntung Baru	128	...	128
3.	Gambut	927	...	927
4.	Kertak Hanyar	748	32	780
5.	Tatah Makmur	150	...	150
6.	Sungai Tabuk	937	...	937
7.	Martapura	2 653	1 570	4 223
8.	Martapura Timur	804	...	804
9.	Martapura Barat	339	...	339
10.	Astambul	956	...	956
11.	Karang Intan	1 010	82	1 092
12.	Aranio	284	...	284
13.	Sungai Pinang	369	...	369
14.	Paramasan	61	...	61
15.	Pengaron	270	...	270
16.	Sambung Makmur	96	121	217
17.	Mataraman	479	...	479
18.	Simpang Empat	1 222	...	1 222
19.	Telaga Bauntung	54	...	54
20.	Cintapuri Darussalam	...	...	...
<b>Kabupaten Banjar</b>		<b>12 523</b>	<b>1 805</b>	<b>14 328</b>

Sumber/Source: Kementerian Pendidikan dan Kebudayaan, Data Semester Ganji 2017/Ministry of Educations and Culture, Odd Semester Data

**Tabel 4.1.6 Jumlah Sekolah, Guru, dan Murid Madrasah Tsanawiyah (MTs) di Bawah Kementerian Agama Menurut Kecamatan Menurut Kecamatan di Kabupaten Banjar, 2018/2019**  
***Number of Schools, Teachers, and Pupils in Madrasah Tsanawiyah (MTs) Under The Ministry of Religious Affairs by Sub District in Banjar Regency, 2018/2019***

	Kecamatan <i>Subdistrict</i>	Sekolah/Schools		
		Negeri/Public	Swasta/Private	Jumlah/Total
	(1)	(2)	(3)	(4)
1.	Aluh-Aluh	-	5	5
2.	Beruntung Baru	1	2	3
3.	Gambut	2	-	2
4.	Kertak Hanyar	-	3	3
5.	Tatah Makmur	1	1	2
6.	Sungai Tabuk	1	5	6
7.	Martapura	1	12	13
8.	Martapura Timur	-	1	1
9.	Martapura Barat	-	4	4
10.	Astambul	1	4	5
11.	Karang Intan	1	3	4
12.	Aranio	-	-	-
13.	Sungai Pinang	-	1	1
14.	Paramasan	-	-	-
15.	Pengaron	-	1	1
16.	Sambung Makmur	-	2	2
17.	Mataraman	1	2	3
18.	Simpang Empat	-	3	3
19.	Telaga Bauntung	-	-	-
20.	Cintapuri Darussalam	-	-	-
<b>Kabupaten Banjar</b>		<b>9</b>	<b>49</b>	<b>58</b>

Sumber/Source: Kementerian Agama Kabupaten Banjar/ Religion Ministry of Banjar Regency

Lanjutan Tabel/Continued Table 4.1.6

	Kecamatan Subdistrict	Guru <sup>1</sup> /Teachers <sup>1</sup>		
		Negeri/Public	Swasta/Private	Jumlah/Total
	(1)	(5)	(6)	(7)
1.	Aluh-Aluh	-	56	56
2.	Beruntung Baru	24	24	48
3.	Gambut	67	-	67
4.	Kertak Hanyar	-	35	35
5.	Tatah Makmur	23	18	41
6.	Sungai Tabuk	21	104	125
7.	Martapura	34	219	253
8.	Martapura Timur	-	15	15
9.	Martapura Barat	-	51	51
10.	Astambul	25	61	86
11.	Karang Intan	23	50	73
12.	Aranio	-	-	-
13.	Sungai Pinang	-	16	16
14.	Paramasan	-	-	-
15.	Pengaron	-	18	18
16.	Sambung Makmur	-	46	46
17.	Mataraman	25	32	57
18.	Simpang Empat	-	31	31
19.	Telaga Bauntung	-	-	-
20.	Cintapuri Darussalam	-	-	-
<b>Kabupaten Banjar</b>		<b>242</b>	<b>776</b>	<b>1 018</b>

Catatan/Note: 1 Jumlah guru termasuk kepala sekolah dan guru/The total of teachers including headmaster and teacher  
 Sumber/Source: Kementerian Agama Kabupaten Banjar/ Religion Ministry of Banjar Regency

Lanjutan Tabel/*Continued Table* 4.1.6

	Kecamatan <i>Subdistrict</i>	Murid/ <i>Students</i>		
		Negeri/ <i>Public</i>	Swasta/ <i>Private</i>	Jumlah/ <i>Total</i>
	(1)	(8)	(9)	(10)
1.	Aluh-Aluh	-	334	334
2.	Beruntung Baru	195	145	340
3.	Gambut	1034	-	1034
4.	Kertak Hanyar	-	392	392
5.	Tatah Makmur	240	191	431
6.	Sungai Tabuk	298	1024	1322
7.	Martapura	546	2009	2555
8.	Martapura Timur	-	75	75
9.	Martapura Barat	-	385	385
10.	Astambul	343	409	752
11.	Karang Intan	183	184	367
12.	Aranio	-	-	-
13.	Sungai Pinang	-	63	63
14.	Paramasan	-	-	-
15.	Pengaron	-	304	304
16.	Sambung Makmur	-	323	323
17.	Mataraman	298	153	451
18.	Simpang Empat	-	108	108
19.	Telaga Bauntung	-	-	-
20.	Cintapuri Darussalam	-	-	-
<b>Kabupaten Banjar</b>		<b>3 137</b>	<b>6 099</b>	<b>9 236</b>

Sumber/Source: Kementerian Agama Kabupaten Banjar/ Religion Ministry of Banjar Regency

**Tabel 4.1.7** Jumlah Sekolah, Guru, dan Sekolah Menengah Atas (SMA) di Bawah Kementerian Pendidikan dan Kebudayaan Menurut Kecamatan di Kabupaten Banjar, 2017/2018  
**Number of Schools, Teachers, and Pupils in Senior High Schools Under The Ministry of Education and Culture by Sub District in Banjar Regency, 2017/2018**

	Kecamatan Subdistrict	Sekolah/Schools		
		Negeri/Public	Swasta/Private	Jumlah/Total
	(1)	(2)	(3)	(4)
1.	Aluh-Aluh	1	1	2
2.	Beruntung Baru	1	...	1
3.	Gambut	2	...	2
4.	Kertak Hanyar	...	...	...
5.	Tatah Makmur	...	...	...
6.	Sungai Tabuk	1	...	1
7.	Martapura	2	4	6
8.	Martapura Timur	...	...	...
9.	Martapura Barat	...	...	...
10.	Astambul	...	...	...
11.	Karang Intan	1	1	2
12.	Aranio	...	...	...
13.	Sungai Pinang	...	...	...
14.	Paramasan	...	...	...
15.	Pengaron	1	...	1
16.	Sambung Makmur	...	1	1
17.	Mataraman	1	...	1
18.	Simpang Empat	...	...	...
19.	Telaga Bauntung	...	...	...
20.	Cintapuri Darussalam	...	...	...
	<b>Kabupaten Banjar</b>	<b>10</b>	<b>7</b>	<b>17</b>

Sumber/Source: Kementerian Pendidikan dan Kebudayaan, Data Semester Ganji 2017/Ministry of Educations and Culture, Odd Semester Data

Lanjutan Tabel/Continued Table 4.1.7

	Kecamatan Subdistrict	Guru <sup>1</sup> /Teachers <sup>1</sup>		
		Negeri/Public	Swasta/Private	Jumlah/Total
	(1)	(5)	(6)	(7)
1.	Aluh-Aluh	19	7	26
2.	Beruntung Baru	24	...	24
3.	Gambut	73	...	73
4.	Kertak Hanyar	...	...	...
5.	Tatah Makmur	...	...	...
6.	Sungai Tabuk	35	...	35
7.	Martapura	94	75	169
8.	Martapura Timur	...	...	...
9.	Martapura Barat	...	...	...
10.	Astambul	...	...	...
11.	Karang Intan	23	10	33
12.	Aranio	...	...	...
13.	Sungai Pinang	...	...	...
14.	Paramasan	...	...	...
15.	Pengaron	20	...	20
16.	Sambung Makmur	...	6	6
17.	Mataraman	32	...	32
18.	Simpang Empat	...	...	...
19.	Telaga Bauntung	...	...	...
20.	Cintapuri Darussalam	...	...	...
<b>Kabupaten Banjar</b>		<b>320</b>	<b>98</b>	<b>418</b>

Catatan/Note: 1 Jumlah guru termasuk kepala sekolah dan guru/The total of teachers including headmaster and teacher

Sumber/Source: Kementerian Pendidikan dan Kebudayaan, Data Semester Ganji 2017/Ministry of Educations and Culture, Odd Semester Data



Lanjutan Tabel/Continued Table 4.1.7

	Kecamatan Subdistrict	Murid/Students		
		Negeri/Public	Swasta/Private	Jumlah/Total
	(1)	(8)	(9)	(10)
1.	Aluh-Aluh	319	86	405
2.	Beruntung Baru	212	...	212
3.	Gambut	1 608	...	1 608
4.	Kertak Hanyar	...	...	...
5.	Tatah Makmur	...	...	...
6.	Sungai Tabuk	678	...	678
7.	Martapura	1 608	1 358	2 966
8.	Martapura Timur	...	...	...
9.	Martapura Barat	...	...	...
10.	Astambul	...	...	...
11.	Karang Intan	289	82	371
12.	Aranio	...	...	...
13.	Sungai Pinang	...	...	...
14.	Paramasan	...	...	...
15.	Pengaron	223	...	223
16.	Sambung Makmur	...	35	35
17.	Mataraman	441	...	441
18.	Simpang Empat	...	...	...
19.	Telaga Bauntung	...	...	...
20.	Cintapuri Darussalam	...	...	...
<b>Kabupaten Banjar</b>		<b>5 378</b>	<b>1 561</b>	<b>6 939</b>

Sumber/Source: Kementerian Pendidikan dan Kebudayaan, Data Semester Ganji 2017/Ministry of Educations and Culture, Odd Semester Data

**Tabel 4.1.8** Jumlah Sekolah, Guru, dan Sekolah Menengah Kejuruan (SMK) di Bawah Kementerian Pendidikan dan Kebudayaan Menurut Kecamatan di Kabupaten Banjar, 2017/2018  
**Number of Schools, Teachers, and Pupils in Vocational High Schools Under The Ministry of Education and Culture by Sub District in Banjar Regency, 2017/2018**

	Kecamatan <i>Subdistrict</i>	Sekolah/Schools		
		Negeri/Public	Swasta/Private	Jumlah/Total
	(1)	(2)	(3)	(4)
1.	Aluh-Aluh	...	...	...
2.	Beruntung Baru	...	...	...
3.	Gambut	1	1	2
4.	Kertak Hanyar	1	...	1
5.	Tatah Makmur	...	...	...
6.	Sungai Tabuk	1	...	1
7.	Martapura	1	2	3
8.	Martapura Timur	...	...	...
9.	Martapura Barat	...	...	...
10.	Astambul	...	1	1
11.	Karang Intan	...	...	...
12.	Aranio	...	...	...
13.	Sungai Pinang	1	...	1
14.	Paramasan	...	...	...
15.	Pengaron	...	...	...
16.	Sambung Makmur	...	...	...
17.	Mataraman	...	...	...
18.	Simpang Empat	1	...	1
19.	Telaga Bauntung	...	...	...
20.	Cintapuri Darussalam	...	...	...
	<b>Kabupaten Banjar</b>	<b>6</b>	<b>4</b>	<b>10</b>

Sumber/Source: Kementerian Pendidikan dan Kebudayaan, Data Semester Ganji 2017/Ministry of Educations and Culture, Odd Semester Data

Lanjutan Tabel/Continued Table 4.1.8

Kecamatan Subdistrict	Guru <sup>1</sup> /Teachers <sup>1</sup>		
	Negeri/Public	Swasta/Private	Jumlah/Total
(1)	(5)	(6)	(7)
1. Aluh-Aluh	...	...	...
2. Beruntung Baru	...	...	...
3. Gambut	50	13	63
4. Kertak Hanyar	27	...	27
5. Tatah Makmur	...	...	...
6. Sungai Tabuk	25	...	25
7. Martapura	77	46	123
8. Martapura Timur	...	...	...
9. Martapura Barat	...	...	...
10. Astambul	...	13	13
11. Karang Intan	...	...	...
12. Aranio	...	...	...
13. Sungai Pinang	12	...	12
14. Paramasan	...	...	...
15. Pengaron	...	...	...
16. Sambung Makmur	...	...	...
17. Mataraman	...	...	...
18. Simpang Empat	25	...	25
19. Telaga Bauntung	...	...	...
20. Cintapuri Darussalam	...	...	...
<b>Kabupaten Banjar</b>	<b>216</b>	<b>72</b>	<b>288</b>

Catatan/Note: 1 Jumlah guru termasuk kepala sekolah dan guru/The total of teachers including headmaster and teacher

Sumber/Source: Kementerian Pendidikan dan Kebudayaan, Data Semester Ganji 2017/Ministry of Educations and Culture, Odd Semester Data

Lanjutan Tabel/*Continued Table 4.1.8*

	Kecamatan <i>Subdistrict</i>	Murid/ <i>Students</i>		
		Negeri/ <i>Public</i>	Swasta/ <i>Private</i>	Jumlah/ <i>Total</i>
	(1)	(8)	(9)	(10)
1.	Aluh-Aluh	...	...	...
2.	Beruntung Baru	...	...	...
3.	Gambut	860	74	934
4.	Kertak Hanyar	397	...	397
5.	Tatah Makmur	...	...	...
6.	Sungai Tabuk	381	...	381
7.	Martapura	1 800	598	2 398
8.	Martapura Timur	...	...	...
9.	Martapura Barat	...	...	...
10.	Astambul	...	241	241
11.	Karang Intan	...	...	...
12.	Aranio	...	...	...
13.	Sungai Pinang	144	...	144
14.	Paramasan	...	...	...
15.	Pengaron	...	...	...
16.	Sambung Makmur	...	...	...
17.	Mataraman	...	...	...
18.	Simpang Empat	480	...	480
19.	Telaga Bauntung	...	...	...
20.	Cintapuri Darussalam	...	...	...
	<b>Kabupaten Banjar</b>	<b>4 062</b>	<b>913</b>	<b>4 975</b>

Sumber/*Source*: Kementerian Pendidikan dan Kebudayaan, Data Semester Ganji 2017/*Ministry of Educations and Culture, Odd Semester Data*

**Tabel 4.1.9 Jumlah Sekolah, Guru, dan Murid Madrasah Aliyah (MA) di Bawah Kementerian Agama Menurut Kecamatan Menurut Kecamatan di Kabupaten Banjar, 2018/2019**  
***Number of Schools, Teachers, and Pupils in Madrasah Aliyah (MA) Under The Ministry of Religious Affairs by Sub District in Banjar Regency, 2018/2019***

	Kecamatan Subdistrict	Sekolah/Schools		
		Negeri/Public	Swasta/Private	Jumlah/Total
	(1)	(2)	(3)	(4)
1.	Aluh-Aluh	1	1	2
2.	Beruntung Baru	1	1	2
3.	Gambut	1	-	1
4.	Kertak Hanyar	-	2	2
5.	Tatah Makmur	-	1	1
6.	Sungai Tabuk	-	5	5
7.	Martapura	1	7	8
8.	Martapura Timur	-	1	1
9.	Martapura Barat	-	1	1
10.	Astambul	1	1	2
11.	Karang Intan	-	1	1
12.	Aranio	-	-	-
13.	Sungai Pinang	-	-	-
14.	Paramasan	-	-	-
15.	Pengaron	-	-	-
16.	Sambung Makmur	-	1	1
17.	Mataraman	-	1	1
18.	Simpang Empat	-	-	-
19.	Telaga Bauntung	-	-	-
20.	Cintapuri Darussalam	-	-	-
<b>Kabupaten Banjar</b>		<b>5</b>	<b>23</b>	<b>28</b>

Sumber/Source: Kementerian Agama Kabupaten Banjar/ Religion Ministry of Banjar Regency

Lanjutan Tabel/Continued Table 4.1.9

Kecamatan Subdistrict	Guru <sup>1</sup> /Teachers <sup>1</sup>		
	Negeri/Public	Swasta/Private	Jumlah/Total
(1)	(5)	(6)	(7)
1. Aluh-Aluh	16	10	26
2. Beruntung Baru	23	14	37
3. Gambut	38	-	38
4. Kertak Hanyar	-	28	28
5. Tatah Makmur	-	22	22
6. Sungai Tabuk	-	84	84
7. Martapura	41	143	184
8. Martapura Timur	-	15	15
9. Martapura Barat	-	16	16
10. Astambul	26	14	40
11. Karang Intan	-	16	16
12. Aranio	-	-	-
13. Sungai Pinang	-	-	-
14. Paramasan	-	-	-
15. Pengaron	-	-	-
16. Sambung Makmur	-	30	30
17. Mataraman	-	13	13
18. Simpang Empat	-	-	-
19. Telaga Bauntung	-	-	-
20. Cintapuri Darussalam	-	-	-
<b>Kabupaten Banjar</b>	<b>144</b>	<b>405</b>	<b>527</b>

Catatan/Note: 1 Jumlah guru termasuk kepala sekolah dan guru/The total of teachers including headmaster and teacher  
 Sumber/Source: Kementerian Agama Kabupaten Banjar/ Religion Ministry of Banjar Regency

Lanjutan Tabel/Continued Table 4.1.9

	Kecamatan Subdistrict	Murid/Students		
		Negeri/Public	Swasta/Private	Jumlah/Total
	(1)	(8)	(9)	(10)
1.	Aluh-Aluh	224	35	259
2.	Beruntung Baru	185	30	215
3.	Gambut	451	-	451
4.	Kertak Hanyar	-	226	226
5.	Tatah Makmur	-	371	371
6.	Sungai Tabuk	-	844	844
7.	Martapura	678	1088	1766
8.	Martapura Timur	-	124	124
9.	Martapura Barat	-	155	155
10.	Astambul	335	213	548
11.	Karang Intan	-	120	120
12.	Aranio	-	-	-
13.	Sungai Pinang	-	-	-
14.	Paramasan	-	-	-
15.	Pengaron	-	-	-
16.	Sambung Makmur	-	282	282
17.	Mataraman	-	107	107
18.	Simpang Empat	-	-	-
19.	Telaga Bauntung	-	-	-
20.	Cintapuri Darussalam	-	-	-
<b>Kabupaten Banjar</b>		<b>1 873</b>	<b>3 595</b>	<b>5 468</b>

Sumber/Source: Kementerian Agama Kabupaten Banjar/ Religion Ministry of Banjar Regency

**Tabel 4.1.10 Jumlah Desa<sup>1</sup>/Kelurahan yang Memiliki Fasilitas Sekolah Menurut Kecamatan dan Tingkat Pendidikan di Kabupaten Banjar, 2011, 2014, 2018**  
***Number of Villages<sup>1</sup> Having Educational Facilities by Province and Educational Level in Banjar Regency, 2011, 2014, 2018***

Kecamatan Subdistrict	SD <i>Primary School</i>			SMP <i>Junior High School</i>		
	2011	2014	2018	2011	2014	2018
	(1)	(2)	(3)	(4)	(5)	(6)
1. Aluh-Aluh	18	17	17	9	9	9
2. Beruntung Baru	12	12	12	4	4	4
3. Gambut	13	13	13	4	3	3
4. Kertak Hanyar	12	12	12	4	5	4
5. Tatah Makmur	10	10	11	3	4	3
6. Sungai Tabuk	21	21	21	9	11	8
7. Martapura	21	21	20	12	11	12
8. Martapura Timur	16	16	15	3	4	2
9. Martapura Barat	10	11	11	4	8	7
10. Astambul	21	21	20	10	10	9
11. Karang Intan	22	22	22	7	11	10
12. Aranio	11	12	12	4	6	4
13. Sungai Pinang	11	11	11	4	6	6
14. Paramasan	4	4	4	1	1	1
15. Pengaron	11	11	11	3	3	3
16. Sambung Makmur	7	7	7	5	4	5
17. Mataraman	12	12	12	7	7	7
18. Simpang Empat	23	24	13	9	10	6
19. Telaga Bauntung	4	4	4	1	1	1
20. Cintapuri Darussalam	...	...	11	...	...	4
<b>Kabupaten Banjar</b>	<b>259</b>	<b>261</b>	<b>259</b>	<b>103</b>	<b>118</b>	<b>108</b>

Catatan/Note: 1 Desa pada tabel ini termasuk Unit Permukiman Transmigrasi (UPT) yang masih dibina oleh kementerian terkait dan nagari di Provinsi Sumatera Barat/Villages in this table include Transmigration Settlement Unit which is still fostered by the relevant ministries and the nagari in the Province of Sumatera Barat



Lanjutan Tabel/Continued Table 4.1.10

Kecamatan Subdistrict	SMA Senior High School			SMK Vocational High School		
	2011	2014	2018	2011	2014	2018
	(1)	(8)	(9)	(10)	(11)	(12)
1. Aluh-Aluh	4	4	4	0	0	0
2. Beruntung Baru	2	2	2	0	0	0
3. Gambut	2	1	1	1	1	1
4. Kertak Hanyar	2	2	1	0	1	1
5. Tatah Makmur	1	2	1	0	0	0
6. Sungai Tabuk	5	7	6	0	2	2
7. Martapura	9	6	8	2	2	2
8. Martapura Timur	2	2	1	0	0	0
9. Martapura Barat	0	1	1	0	0	1
10. Astambul	3	3	2	0	1	1
11. Karang Intan	1	3	3	0	0	1
12. Aranio	0	0	0	0	0	0
13. Sungai Pinang	0	1	0	1	1	1
14. Paramasan	0	0	1	0	0	0
15. Pengaron	1	1	1	0	0	0
16. Sambung Makmur	1	1	3	0	0	2
17. Mataraman	1	2	2	0	0	0
18. Simpang Empat	0	1	0	1	1	1
19. Telaga Bauntung	0	0	0	0	0	0
20. Cintapuri Darussalam	...	...	0	...	...	0
<b>Kabupaten Banjar</b>	<b>34</b>	<b>39</b>	<b>37</b>	<b>5</b>	<b>9</b>	<b>13</b>

Lanjutan Tabel/Continued Table 4.1.10

Kecamatan Subdistrict		Perguruan Tinggi University		
		2011	2014	2018
(1)		(14)	(15)	(16)
1.	Aluh-Aluh	0	0	0
2.	Beruntung Baru	0	0	0
3.	Gambut	0	1	2
4.	Kertak Hanyar	0	0	0
5.	Tatah Makmur	0	0	0
6.	Sungai Tabuk	0	0	0
7.	Martapura	4	3	3
8.	Martapura Timur	0	0	0
9.	Martapura Barat	0	0	0
10.	Astambul	0	0	0
11.	Karang Intan	0	0	0
12.	Aranio	0	0	0
13.	Sungai Pinang	0	0	0
14.	Paramasan	0	0	0
15.	Pengaron	0	0	0
16.	Sambung Makmur	0	0	1
17.	Mataraman	0	0	0
18.	Simpang Empat	0	0	0
19.	Telaga Bauntung	0	0	0
20.	Cintapuri Darussalam	...	...	0
<b>Kabupaten Banjar</b>		<b>4</b>	<b>4</b>	<b>6</b>

Sumber/Source: BPS, Pendataan Potensi Desa (Podes)/ BPS–Statistics Indonesia, Village Potential Data Collection

**Tabel 4.1.11 Persentase Tingkat Partisipasi Sekolah Penduduk Usia 7-24 Tahun Menurut Tipe Daerah di Kabupaten Banjar, 2018**  
**Percentage of School Participation Rate of Population Aged 7-24 Years by Type of Area in Banjar Regency, 2018**

Tipe Daerah <i>Type of Area</i>	Partisipasi Sekolah/ <i>School Participation</i>		
	Tidak/Belum Pernah Sekolah <i>Not/Never Attending School</i>	Masih Sekolah <i>Attending School</i>	Tidak Sekolah Lagi <i>Not Attending School Anymore</i>
(1)	(2)	(3)	(4)
Perkotaan	7,12	71,77	21,11
Pedesaan	1,36	66,26	32,38
<b>Kabupaten Banjar</b>	<b>3,40</b>	<b>68,22</b>	<b>28,38</b>

Sumber/Source: Survei Sosial Ekonomi Nasional Maret 2018/*National Socio Economic Survey March 2018*

**Tabel 4.1.12 Angka Partisipasi Murni (APM) dan Angka Partisipasi Kasar (APK) Menurut Jenjang Pendidikan di Kabupaten Banjar, 2018**  
***Net Enrollment Rate and Gross Enrollment Rate by Educational Level in Banjar Regency, 2018***

<b>Jenjang Pendidikan</b> <b><i>Educational Level</i></b>	<b>APM</b> <b><i>Net Enrollment Rate</i></b>	<b>APK</b> <b><i>Gross Enrollment Rate</i></b>
(1)	(2)	(3)
SD/MI Elementary School	97,83	112,62
SMP/ MTS <i>Junior High School</i>	68,37	82,24
SMA/SMK/MA <i>Senior High School</i>	45,81	62,92

Sumber/Source: Survei Sosial Ekonomi Nasional Maret 2018/*National Socio Economic Survey March 2018*

**Tabel 4.1.13 Jumlah Murid/Santri Taman Pendidikan Al Qur'an dan Taman Pendidikan Qiro'atul Qur'an Al Banjari (TPA) Menurut Jenis Kelamin dan Kecamatan di Kabupaten Banjar, 2018**  
*Number of Pupils at Al Qur'an School and Qiro'atul Qur'an Al Banjari School by Sex and Subdistrict in Banjar Regency, 2018*

	Kecamatan Subdistrict	Jumlah TPA Number of Al Qur'an School	Murid/Santri Pupils		Jumlah Total
			Laki-Laki Male	Perempuan Female	
	(1)	(2)	(3)	(4)	(5)
1.	Aluh-Aluh	19	531	423	954
2.	Beruntung Baru	5	154	130	284
3.	Gambut	2	76	81	157
4.	Kertak Hanyar	-	-	-	-
5.	Tatah Makmur	2	15	10	25
6.	Sungai Tabuk	5	76	47	123
7.	Martapura	6	301	216	517
8.	Martapura Timur	4	277	124	401
9.	Martapura Barat	-	-	-	-
10.	Astambul	8	162	172	334
11.	Karang Intan	4	169	89	258
12.	Aranio	8	74	55	129
13.	Sungai Pinang	1	-	-	-
14.	Paramasan	-	-	-	-
15.	Pengaron	1	27	49	76
16.	Sambung Makmur	8	118	66	184
17.	Mataraman	-	-	-	-
18.	Simpang Empat	-	-	-	-
19.	Telaga Bauntung	-	-	-	-
20.	Cintapuri Darussalam	2	31	39	70
	<b>Jumlah/ Total</b>	<b>75</b>	<b>2 011</b>	<b>1 501</b>	<b>3 512</b>

Sumber/Source: Kementerian Agama Kabupaten Banjar/ Religion Ministry of Banjar Regency

**Tabel 4.1.14 Jumlah Guru/Ustadz/Ustadzah Taman Pendidikan Al Qur'an dan Taman Pendidikan Qiro'atul Qur'an Al Banjari (TPA) Menurut Jenis Kelamin dan Kecamatan di Kabupaten Banjar, 2018**  
***Number of Teachers at Al Qur'an School and Qiro'atul Qur'an Al Banjari School by Sex and Subdistrict in Banjar Regency, 2018***

	Kecamatan <i>Subdistrict</i>	Guru/Ustadz/Ustadzah <i>Teachers</i>		
		Laki-Laki <i>Male</i>	Perempuan <i>Female</i>	Jumlah <i>Total</i>
	(1)	(2)	(3)	(4)
1.	Aluh-Aluh	24	18	42
2.	Beruntung Baru	5	-	5
3.	Gambut	24	26	50
4.	Kertak Hanyar	-	-	-
5.	Tatah Makmur	-	-	-
6.	Sungai Tabuk	8	11	19
7.	Martapura	81	104	185
8.	Martapura Timur	8	24	32
9.	Martapura Barat	4	10	14
10.	Astambul	-	-	-
11.	Karang Intan	8	8	16
12.	Aranio	6	-	6
13.	Sungai Pinang	11	16	27
14.	Paramasan	-	-	-
15.	Pengaron	5	-	5
16.	Sambung Makmur	11	16	27
17.	Mataraman	-	-	-
18.	Simpang Empat	11	12	23
19.	Telaga Bauntung	-	-	-
20.	Cintapuri Darussalam	5	2	7
	<b>Jumlah/ Total</b>	<b>211</b>	<b>247</b>	<b>458</b>

Sumber/Source: Kementerian Agama Kabupaten Banjar/ Religion Ministry of Banjar Regency

**Tabel 4.1.15 Jumlah Calon Mahasiswa Mahasiswa Tenaga Pengajar  
Table Tenaga Administrasi dan Lulusan Institut Agama Islam  
Darussalam Tahun Ajaran 2017/2018  
Number of Matriculant Student Lecturer Administration  
Staff and Graduate at Darussalam Islamic Institute  
2017/2018 School Year**

Uraian <i>Description</i>	Fakultas Syariah	Fakultas Tarbiyah			Fakultas Ekonomi & Bisnis Islam		Jumlah <i>Total</i>
	Prodi AS	Prodi PAI	Prodi PGMI	Prodi PIAUD	Prodi PS	Prodi ES	
(1)	(2)	(3)	(4)	(5)	(6)	(7)	(8)
<b>01. Calon Mahasiswa/ Matriculants</b>							
- Mengikuti Tes/ <i>Attend the Test</i>	80	276	67	19	12	41	495
- Lulus/ <i>Pass the Test</i>	75	274	61	19	7	40	476
- Mendaftar Kembali/ <i>Pass the Registration</i>	72	267	59	17	7	38	460
<b>02. Mahasiswa/ Students</b>							
<b>Mahasiswa Lama/ Old Students</b>	<b>155</b>	<b>898</b>	<b>0</b>	<b>12</b>	<b>19</b>	<b>0</b>	<b>1084</b>
- Laki-Laki/ <i>Male</i>	113	476	0	0	4	0	593
- Perempuan/ <i>Female</i>	42	422	0	12	15	0	491
<b>Mahasiswa Baru/Mendaftar Kembali / New Students/Pass the Registration</b>	<b>72</b>	<b>267</b>	<b>59</b>	<b>17</b>	<b>7</b>	<b>38</b>	<b>460</b>
- Laki-Laki	44	147	40	0	1	20	252
- Perempuan	28	120	19	17	6	18	208
<b>Total Mahasiswa</b>	<b>227</b>	<b>1165</b>	<b>59</b>	<b>29</b>	<b>26</b>	<b>38</b>	<b>1544</b>
- Laki-laki	157	623	40	0	5	20	845
- Perempuan	70	542	19	29	21	18	699
<b>03. Tenaga Pengajar/ Lecturers</b>							
<b>Dosen Tetap/ Permanent Lecturers</b>							
- Laki-Laki/ <i>Male</i>	10	9	1	-	5	1	26
- Perempuan/ <i>Female</i>	1	4	-	1	1	-	7
<b>Dosen Tidak Tetap/ Part-time Lecturers</b>							
- Laki-Laki/ <i>Male</i>	23	18	2	6	5	2	56
- Perempuan/ <i>Female</i>	2	4	1	2	-	1	10
<b>04. Tenaga Administrasi/ Administration Staff</b>							
- Laki-Laki/ <i>Male</i>				22			22
- Perempuan/ <i>Female</i>				7			7
<b>05. Lulusan/ Graduates</b>							
- Laki-Laki/ <i>Male</i>	32	75	-	-	-	-	107
- Perempuan/ <i>Female</i>	17	62	-	-	-	-	79

Sumber/Source: Institut Agama Islam Darussalam Martapura/ Darussalam Islamic Institute Martapura

**Tabel 4.1.16 Jumlah Calon Mahasiswa Mahasiswa Tenaga Pengajar  
Tenaga Administrasi dan Lulusan Akademi Perawat Intan  
Martapura Tahun Ajaran 2017/2018**  
*Number of Matriculants Students Lecturer Administration  
Staff and Graduates at Intan Nursing Academy of  
Martapura 2017/2018 School Year*

Uraian <i>Description</i>	Jumlah <i>Total</i>
(1)	(2)
<b>01. Calon Mahasiswa/ <i>Matriculants</i></b>	
- Mengikuti Tes/ <i>Attend the Test</i>	284
- Lulus/ <i>Pass the Test</i>	84
- Mendaftar Kembali/ <i>Pass the Registration</i>	84
<b>02. Mahasiswa/ <i>Students</i></b>	
- Laki-Laki/ <i>Male</i>	104
- Perempuan/ <i>Female</i>	192
<b>03. Tenaga Pengajar/ <i>Lecturer</i></b>	
Dosen Tetap/ <i>Permanent Lecturers</i>	23
- Laki-Laki/ <i>Male</i>	8
- Perempuan/ <i>Female</i>	15
Dosen Tidak Tetap/ <i>Part-time Lecturer</i>	12
- Laki-Laki/ <i>Male</i>	4
- Perempuan/ <i>Female</i>	8
<b>04. Tenaga Administrasi/ <i>Administration Staff</i></b>	
- Laki-Laki/ <i>Male</i>	11
- Perempuan/ <i>Female</i>	9
<b>05. Lulusan/ <i>Graduates</i></b>	
- Laki-Laki/ <i>Male</i>	38
- Perempuan/ <i>Female</i>	78

Sumber/Source: Akademi Perawat Intan Martapura/ *Intan Nursing Academy of Martapura*



## 4.2 KESEHATAN/HEALTH

**Tabel 4.2.1** Jumlah Desa<sup>1</sup>/Kelurahan Yang Memiliki Sarana Kesehatan Menurut Kecamatan di Kabupaten Banjar, 2011, 2014, 2018  
**Table** Number of Villages<sup>1</sup> Having Health Facilities by Sub District in Banjar Regency, 2018-2018

Kecamatan Subdistrict	Rumah Sakit Hospital			Rumah Sakit Bersalin Maternity Hospital		
	2011	2014	2018	2011	2014	2018
(1)	(2)	(3)	(4)	(5)	(6)	(7)
1. Aluh-Aluh	0	0	0	0	0	0
2. Beruntung Baru	0	0	0	0	0	0
3. Gambut	0	0	1	0	0	0
4. Kertak Hanyar	0	0	2	0	0	2
5. Tatah Makmur	0	0	0	0	0	0
6. Sungai Tabuk	0	0	0	0	0	0
7. Martapura	1	2	2	1	1	1
8. Martapura Timur	0	0	0	0	0	0
9. Martapura Barat	0	0	0	0	0	0
10. Astambul	0	0	0	0	0	0
11. Karang Intan	0	0	1	0	0	1
12. Aranio	0	0	0	0	0	0
13. Sungai Pinang	0	0	0	0	0	0
14. Paramasan	0	0	0	0	0	0
15. Pengaron	0	0	0	0	0	0
16. Sambung Makmur	0	0	0	0	0	0
17. Mataraman	1	1	1	0	0	0
18. Simpang Empat	0	0	0	0	0	0
19. Telaga Bauntung	0	0	0	0	0	0
20. Cintapuri Darussalam	...	...		...	...	0
<b>Kabupaten Banjar</b>	<b>2</b>	<b>3</b>	<b>7</b>	<b>1</b>	<b>1</b>	<b>4</b>

Lanjutan Tabel/Continued Table 4.2.1

Kecamatan Subdistrict	Poliklinik Polyclinic			Puskesmas Public Health Center		
	2011	2014	2018	2011	2014	2018
(1)	(8)	(9)	(10)	(11)	(12)	(13)
1. Aluh-Aluh	0	1	4	1	1	1
2. Beruntung Baru	0	0	3	1	1	1
3. Gambut	0	2	2	1	1	1
4. Kertak Hanyar	2	3	2	2	2	1
5. Tatah Makmur	0	0	1	0	0	1
6. Sungai Tabuk	0	0	2	3	4	3
7. Martapura	2	1	3	2	2	4
8. Martapura Timur	0	1	0	1	1	1
9. Martapura Barat	0	0	2	1	1	1
10. Astambul	3	1	1	1	1	1
11. Karang Intan	0	0	5	2	2	2
12. Aranio	0	0	0	1	1	1
13. Sungai Pinang	0	0	0	1	1	1
14. Paramasan	0	0	0	1	1	1
15. Pengaron	0	0	0	1	1	1
16. Sambung Makmur	0	0	0	1	1	1
17. Mataraman	0	0	1	1	1	1
18. Simpang Empat	0	1	1	2	2	2
19. Telaga Bauntung	0	0	0	0	0	1
20. Cintapuri Darussalam	...	...	1	...	...	0
<b>Kabupaten Banjar</b>	<b>7</b>	<b>10</b>	<b>28</b>	<b>23</b>	<b>24</b>	<b>26</b>

Lanjutan Tabel/Continued Table 4.2.1

Kecamatan Subdistrict	Puskesmas Pembantu Subsidiary of Public Health Center			Apotek Pharmacy		
	2011	2014	2018	2011	2014	2018
(1)	(14)	(15)	(16)	(17)	(18)	(19)
1. Aluh-Aluh	5	3	3	0	0	0
2. Beruntung Baru	2	1	3	0	0	0
3. Gambut	3	3	1	1	1	2
4. Kertak Hanyar	3	3	5	2	3	3
5. Tatah Makmur	2	2	4	0	0	1
6. Sungai Tabuk	3	3	4	0	1	1
7. Martapura	5	7	10	4	6	7
8. Martapura Timur	4	3	5	0	0	0
9. Martapura Barat	2	2	2	0	0	0
10. Astambul	5	6	5	0	0	0
11. Karang Intan	5	6	6	0	0	0
12. Aranio	3	3	3	0	0	0
13. Sungai Pinang	2	1	1	0	0	0
14. Paramasan	1	1	1	0	0	0
15. Pengaron	1	1	2	0	0	0
16. Sambung Makmur	2	2	1	0	0	0
17. Mataraman	5	6	5	0	1	0
18. Simpang Empat	10	13	2	0	0	0
19. Telaga Bauntung	1	1	0	0	0	0
20. Cintapuri Darussalam	...	...	6	...	...	0
<b>Kabupaten Banjar</b>	<b>64</b>	<b>67</b>	<b>69</b>	<b>7</b>	<b>12</b>	<b>14</b>

Catatan/Note: 1 Desa pada tabel ini termasuk Unit Permukiman Transmigrasi (UPT) yang masih dibina oleh kementerian terkait dan nagari di Provinsi Sumatera Barat/Villages in this table include Transmigration Settlement Unit which is still fostered by the relevant ministries and the nagari in the Province of Sumatera Barat

Sumber/Source: BPS, Pendataan Potensi Desa (Podes)/BPS-Statistics Indonesia, Village Potential Data Collecting

**Tabel 4.2.2 Jumlah Tenaga Kesehatan Menurut Kecamatan di Kabupaten Banjar, 2018**  
**Table** *Number of Medical Personnel by Sub District in Banjar Regency, 2018*

	Kecamatan <i>Subdistrict</i>	Dokter <i>Doctor</i>	Perawat <i>Nurse</i>	Bidan <i>Midwife</i>	Farmasi <i>Pharmaceutical</i>	Ahli Gizi <i>Nutritionist</i>
	(1)	(2)	(3)	(4)	(5)	(6)
1.	Aluh-Aluh	3	13	23	1	2
2.	Beruntung Baru	2	11	18	1	1
3.	Gambut	4	16	21	3	3
4.	Kertak Hanyar	3	12	22	3	3
5.	Tatah Makmur	2	9	17	1	2
6.	Sungai Tabuk	8	24	46	6	6
7.	Martapura	9	24	38	6	2
8.	Martapura Timur	4	11	24	2	1
9.	Martapura Barat	3	7	18	2	1
10.	Astambul	4	11	21	3	1
11.	Karang Intan	7	20	34	3	2
12.	Aranio	2	10	12	1	4
13.	Sungai Pinang	1	9	13	1	4
14.	Paramasan	1	5	6	1	2
15.	Pengaron	2	9	14	1	3
16.	Sambung Makmur	3	10	11	1	4
17.	Mataraman	3	9	17	2	1
18.	Simpang Empat	5	25	18	3	7
19.	Telaga Bauntung	1	4	4	1	2
20.	Cintapuri Darussalam	-	-	-	-	-
	<b>Kabupaten Banjar</b>	<b>68</b>	<b>239</b>	<b>377</b>	<b>42</b>	<b>51</b>

Sumber/Source: Kementerian Kesehatan, <http://sisdmk.bppsdmk.kemkes.go.id/> Ministry of Health, <http://sisdmk.bppsdmk.kemkes.go.id>

**Tabel 4.2.3** Jumlah Rumah Sakit Umum, Rumah Sakit Khusus, dan Puskesmas Menurut Kecamatan di Kabupaten Banjar, 2017 dan 2018  
*Percentage of People Who Had Health Complaint During a Month Prior to The Survey by Sub District in Banjar Regency, 2013-2018*

Kecamatan Subdistrict	Rumah Sakit Umum General Hospital		Rumah Sakit Khusus Special Hospital		Rumah Sakit Bersalin/ Rumah Bersalin Maternity Hospital		Puskesmas Public Health Center	
	2017	2018	2017	2018	2017	2018	2017	2018
	(1)	(2)	(3)	(4)	(5)	(6)	(7)	(8)
1. Aluh-Aluh	-	-	-	-	-	-	1	1
2. Beruntung Baru	-	-	-	-	-	-	1	1
3. Gambut	-	-	-	-	-	-	1	1
4. Kertak Hanyar	1	1	-	-	-	-	1	1
5. Tatah Makmur	-	-	-	-	-	-	1	1
6. Sungai Tabuk	-	-	-	-	-	-	3	3
7. Martapura	4	4	-	-	1	1	2	2
8. Martapura Timur	-	-	-	-	-	-	1	1
9. Martapura Barat	-	-	-	-	-	-	1	1
10. Astambul	-	-	-	-	-	-	1	1
11. Karang Intan	-	-	-	-	-	-	2	2
12. Aranio	-	-	-	-	-	-	1	1
13. Sungai Pinang	-	-	-	-	-	-	1	1
14. Paramasan	-	-	-	-	-	-	1	1
15. Pengaron	-	-	-	-	-	-	1	1
16. Sambung Makmur	-	-	-	-	-	-	1	1
17. Mataraman	1	1	-	-	-	-	1	1
18. Simpang Empat	-	-	-	-	-	-	2	2
19. Telaga Bauntung	-	-	-	-	-	-	1	1
20. Cintapuri Darussalam	-	-	-	-	-	-	-	-
<b>Kabupaten Banjar</b>	<b>6</b>	<b>6</b>	<b>-</b>	<b>-</b>	<b>1</b>	<b>1</b>	<b>24</b>	<b>24</b>

Lanjutan Tabel/Continued Table 4.2.4

Kecamatan Subdistrict	Klinik/Balai Kesehatan Clinic/Health Center		Posyandu Maternal & Child Health Center		Polindes Village Maternity	
	2017	2018	2017	2018	2017	2018
(1)	(10)	(11)	(12)	(13)	(14)	(15)
1. Aluh-Aluh	-	-	-	25	-	1
2. Beruntung Baru	-	-	-	19	-	0
3. Gambut	-	-	-	35	-	2
4. Kertak Hanyar	-	-	-	31	-	8
5. Tatah Makmur	-	-	-	14	-	3
6. Sungai Tabuk	-	-	-	69	-	3
7. Martapura	-	-	-	69	-	7
8. Martapura Timur	-	-	-	31	-	2
9. Martapura Barat	-	-	-	24	-	9
10. Astambul	-	-	-	21	-	0
11. Karang Intan	-	-	-	43	-	15
12. Aranio	-	-	-	12	-	9
13. Sungai Pinang	-	-	-	17	-	3
14. Paramasan	-	-	-	6	-	0
15. Pengaron	-	-	-	28	-	0
16. Sambung Makmur	-	-	-	17	-	4
17. Mataraman	-	-	-	31	-	0
18. Simpang Empat	-	-	-	40	-	3
19. Telaga Bauntung	-	-	-	5	-	1
20. Cintapuri Darussalam	-	-	-	-	-	-
<b>Kabupaten Banjar</b>	-	-	-	<b>537</b>	-	<b>70</b>

Sumber/Source: Kementerian Kesehatan, Profil Kesehatan Indonesia/Ministry of Health, Health Profile of Indonesia

**Tabel 4.2.4 Jumlah Persalinan Menurut Pertolongan Persalinan Setiap Bulan di Kabupaten Banjar, 2018**  
**Table Number of Confinement by Accomodation Confinement per Month in Banjar Regency, 2018**

	<b>Bulan Month</b>	<b>Tenaga Medis Paramedics</b>	<b>Non Medis * Non Medic *</b>	<b>Jumlah Total</b>
	(1)	(2)	(3)	(4)
1.	Januari/ <i>January</i>	826	17	843
2.	Februari/ <i>February</i>	816	16	832
3.	Maret/ <i>March</i>	825	15	840
4.	April/ <i>April</i>	921	18	939
5.	Mei/ <i>May</i>	897	17	914
6.	Juni/ <i>June</i>	922	15	937
7.	Juli/ <i>July</i>	867	10	877
8.	Agustus/ <i>August</i>	869	20	889
9.	September/ <i>September</i>	879	15	894
10.	Oktober/ <i>October</i>	886	33	919
11.	November/ <i>November</i>	962	27	989
12.	Desember/ <i>December</i>	805	15	820
	<b>Jumlah/ Total</b>	<b>10 475</b>	<b>218</b>	<b>10 693</b>

Catatan/Notes: \* Dukun Terlatih dan Tak Terlatih/ *Trained and Untrained Midwives*

Sumber/Source: Dinas Kesehatan Kabupaten Banjar/ *Health Agency of Banjar Regency*

**Tabel 4.2.5** Jumlah Desa/Kelurahan yang Rawan Terhadap Berbagai Macam Penyakit Menurut Jenis Penyakit dan Kecamatan di Kabupaten Banjar, 2018  
*Number of Sensitive Village Toward Various Disease by Type of Disease and Subdistrict in Banjar Regency, 2018*

	Kecamatan Subdistrict	Jenis Penyakit Disease			
		DBD	Campak	AFP	Malaria
	(1)	(2)	(3)	(4)	(5)
1.	Aluh-Aluh	5	-	-	-
2.	Beruntung Baru	-	-	1	-
3.	Gambut	31	4	-	-
4.	Kertak Hanyar	20	-	-	-
5.	Tatah Makmur	12	-	-	-
6.	Sungai Tabuk	75	12	-	-
7.	Martapura	19	21	1	-
8.	Martapura Timur	13	2	-	1
9.	Martapura Barat	18	-	-	-
10.	Astambul	45	-	2	-
11.	Karang Intan	25	2	-	-
12.	Aranio	2	-	-	12
13.	Sungai Pinang	-	-	-	16
14.	Paramasan	-	2	-	-
15.	Pengaron	6	1	-	4
16.	Sambung Makmur	16	1	-	1
17.	Mataraman	6	-	-	-
18.	Simpang Empat	57	5	-	7
19.	Telaga Bauntung	-	-	-	-
20.	Cintapuri Darussalam	-	-	-	-
<b>Kabupaten Banjar</b>		<b>350</b>	<b>50</b>	<b>4</b>	<b>41</b>

Sumber/Source: Dinas Kesehatan Kabupaten Banjar/ Health Agency of Banjar Regency



**Tabel 4.2.6** Jumlah Kasus 10 Penyakit Terbanyak di Kabupaten Banjar, 2018  
**Table** *Number of Cases of the 10 Most Diseases in Banjar Regency, 2018*

	Jenis Penyakit <i>The Type of Disease</i>	Jumlah Kasus <i>Number of Cases</i>
	(1)	(2)
1.	ISPA (Infeksi Saluran Pernafasan Akut) <i>URI (Upper Respiratory Tract Infection)</i>	42 244
2.	Hipertensi Primer <i>Primary Hypertension</i>	31 554
3.	Rematik Artritis <i>Rheumatoid Arthritis</i>	19 050
4.	Gastritis & Duodentis <i>Gastritis &amp; Duodentis</i>	15 516
5.	Diare dan Gastroenteritis <i>Diarrhea and Gastroenteritis</i>	6 885
6.	Hyperlipidemia <i>Hyperlipidemia</i>	6 230
7.	Penyakit Kulit Alergi <i>Skin Allergies</i>	5 912
8.	Faringitis <i>Pharyngitis</i>	6 042
9.	Gangguan pertumbuhan gigi dan erupsi <i>Impaired tooth growth and eruption</i>	6 085
10.	TB Paru <i>Tuberculosis</i>	5 715

Sumber/Source: Dinas Kesehatan Kabupaten Banjar/ Health Agency of Banjar Regency

**Tabel 4.2.7 Jumlah Kasus HIV/AIDS IMS DBD Diare TB dan Malaria Menurut Kecamatan di Kabupaten Banjar, 2018**  
**Table**  
**Number of HIV/AIDS Sexually Transmitted Infection Dengue Fever Diarrhea Tuberculosis (TB) and Malaria Cases by Subdistrict in Banjar Regency, 2018**

	Kecamatan Subdistrict	HIV/AIDS HIV/AIDS	IMS Sexually Transmitted Infection	DBD Dengue Fever	Diare Diarrhea	TB Tuberculosis	Malaria Malaria
	(1)	(2)	(3)	(4)	(5)	(6)	(7)
1.	Aluh-Aluh	-	-	1	506	32	2
2.	Beruntung Baru	-	-	-	18	7	-
3.	Gambut	-	-	17	769	67	-
4.	Kertak Hanyar	-	-	18	484	41	-
5.	Tatah Makmur	-	-	3	192	16	-
6.	Sungai Tabuk	-	-	34	1 526	93	1
7.	Martapura	22	4	104	2 243	715	-
8.	Martapura Timur	1	-	12	820	43	-
9.	Martapura Barat	-	-	7	149	50	-
10.	Astambul	1	-	34	535	33	-
11.	Karang Intan	1	-	20	779	43	3
12.	Aranio	-	-	1	254	17	27
13.	Sungai Pinang	-	-	-	64	12	34
14.	Paramasan	-	-	-	20	2	-
15.	Pengaron	-	-	2	382	33	30
16.	Sambung Makmur	1	-	9	256	9	3
17.	Mataraman	-	-	15	624	52	12
18.	Simpang Empat	-	-	28	787	36	8
19.	Telaga Bauntung	1	-	-	31	6	1
20.	Cintapuri Darussalam	-	-	-	-	-	-
	<b>Kabupaten Banjar</b>	<b>27</b>	<b>4</b>	<b>305</b>	<b>10 437</b>	<b>1 307</b>	<b>121</b>

Sumber/Source: Dinas Kesehatan Kabupaten Banjar/ Health Agency of Banjar Regency

**Tabel 4.2.8 Jumlah Pasangan Usia Subur (PUS) dan Peserta KB Aktif Menurut Kecamatan di Kabupaten Banjar, 2018**  
**Number of Eligible Couples and Family Planning Participants by Subdistrict in Banjar Regency, 2018**

Kecamatan Subdistrict	Jumlah PUS Eligible Couples	Peserta KB Aktif Family Planning Participants			
		IUD	Pil Pill	Kondom Condom	Suntikan Injection
(1)	(2)	(3)	(4)	(5)	(6)
1. Aluh-Aluh	5 823	45	3	23	263
2. Beruntung Baru	1 374	9	4	3	75
3. Gambut	5 690	38	1	11	134
4. Kertak Hanyar	6 304	92	6	27	353
5. Tatah Makmur	2 832	15	1	5	145
6. Sungai Tabuk	13 582	96	3	55	800
7. Martapura	24 718	236	158	31	306
8. Martapura Timur	2 330	9	2	12	58
9. Martapura Barat	2 900	5	1	4	89
10. Astambul	6 341	29	3	8	173
11. Karang Intan	5 464	12	1	12	429
12. Aranio	4 245	2	0	1	75
13. Sungai Pinang	2 762	31	4	9	189
14. Paramasan	519	0	0	0	6
15. Pengaron	7 777	22	24	13	222
16. Sambung Makmur	2 771	36	4	9	178
17. Mataraman	3 671	12	1	23	240
18. Simpang Empat	4 839	61	33	22	206
19. Telaga Bauntung	665	17	2	5	44
20. Cintapuri Darussalam	2 485	15	11	10	130
<b>Kabupaten Banjar</b>	<b>107 092</b>	<b>782</b>	<b>262</b>	<b>283</b>	<b>4 115</b>

Lanjutan Tabel/ *Continued Table 4.2.8*

	Kecamatan <i>Subdistrict</i>	Peserta KB Aktif <i>Family Planning Participants</i>			Jumlah <i>Total</i>
		Implan <i>Implants</i>	MOP	MOW	
	(1)	(7)	(8)	(9)	(10)
1	Aluh-Aluh	2 629	1 539	20	4 522
2	Beruntung Baru	327	300	155	873
3	Gambut	2 356	1 769	11	4 320
4	Kertak Hanyar	1 780	2 452	147	4 857
5	Tatah Makmur	876	1 161	34	2 237
6	Sungai Tabuk	4 271	4 325	256	9 806
7	Martapura	11 550	6 892	207	19 380
8	Martapura Timur	774	933	14	1 802
9	Martapura Barat	1 520	579	-	2 198
10	Astambul	2 070	2 582	20	4 885
11	Karang Intan	2 648	1 184	12	4 298
12	Aranio	951	993	83	2 105
13	Sungai Pinang	1 058	711	28	2 030
14	Paramasan	246	175	3	430
15	Pengaron	1 185	2 453	62	3 981
16	Sambung Makmur	1 056	717	28	2 028
17	Mataraman	1 271	1 110	3	2 660
18	Simpang Empat	1 555	1 625	38	3 540
19	Telaga Bauntung	373	170	6	617
20.	Cintapuri Darussalam	859	814	8	1 847
<b>Kabupaten Banjar</b>		<b>39 355</b>	<b>32 484</b>	<b>1 135</b>	<b>78 416</b>

Sumber/Source: Dinas Pengendalian Penduduk Keluarga Berencana Pemberdayaan Perempuan & Perlindungan Anak / *Population Control Office for Family Planning for Women Empowerment & Child Protection*

**Tabel 4.2.9 Jumlah Target Keluarga Berencana (KB) dan Pencapaian KB Baru serta KB Aktif Menurut Kecamatan di Kabupaten Banjar, 2018**  
**Number of Family Planning Target and Achivement of New and Active Participants by Subdistrict in Banjar Regency, 2018**

	Kecamatan Subdistrict	KB Baru		KB Aktif	
		New Participants		Active Participants	
		PPM Baru New PPM	Pencapaian Achivement	PPM Baru New PPM	Pencapaian Achivement
(1)	(2)	(3)	(4)	(5)	
1.	Aluh-Aluh	958	822	3 683	4 522
2.	Beruntung Baru	329	414	438	873
3.	Gambut	1 128	526	4 039	4 320
4.	Kertak Hanyar	1 686	1 957	5 416	4 857
5.	Tatah Makmur	750	288	1 842	2 237
6.	Sungai Tabuk	2 525	1 529	9 606	9 806
7.	Martapura	5 206	3 187	9 355	19 380
8.	Martapura Timur	535	434	5 234	1 802
9.	Martapura Barat	378	162	3 255	2 198
10.	Astambul	626	734	4 199	4 885
11.	Karang Intan	972	899	3 920	4 298
12.	Aranio	371	437	802	2 105
13.	Sungai Pinang	377	198	1 786	2 030
14.	Paramasan	154	26	317	430
15.	Pengaron	422	125	2 036	3 981
16.	Sambung Makmur	265	205	1 897	2 028
17.	Mataraman	637	243	2 442	2 660
18.	Simpang Empat	882	656	3 269	3 540
19.	Telaga Bauntung	102	88	521	617
20.	Cintapuri Darussalam	937	47	771	1 847
<b>Kabupaten Banjar</b>		<b>19 240</b>	<b>12 977</b>	<b>64 828</b>	<b>78 416</b>

Sumber/Source: Dinas Pengendalian Penduduk Keluarga Berencana Pemberdayaan Perempuan & Perlindungan Anak / Population Control Office for Family Planning for Women Empowerment & Child Protection

**Tabel 4.2.10 Banyaknya Pasangan Usia Subur yang Bukan Peserta Keluarga Berencana Menurut Keadaan/Alasan dan Kecamatan di Kabupaten Banjar, 2018**  
***Number of Childbearing Age Couples Who aren't Family Planning Participants by Condition and Subdistrict in Banjar Regency, 2018***

	Kecamatan <i>Subdistrict</i>	Hamil <i>Pregnant</i>	Ingin Anak Segera <i>Want to have Children Soon</i>	Sebab Lain <i>Other Reasons</i>	Jumlah <i>Total</i>
	(1)	(2)	(3)	(4)	(5)
1.	Aluh-Aluh	90	75	1 136	1 301
2.	Beruntung Baru	75	68	358	501
3.	Gambut	178	601	591	1 370
4.	Kertak Hanyar	112	135	1 200	1 447
5.	Tatah Makmur	39	80	476	595
6.	Sungai Tabuk	218	1 367	2 191	3 776
7.	Martapura	250	974	4 114	5 338
8.	Martapura Timur	32	145	351	528
9.	Martapura Barat	165	96	441	702
10.	Astambul	35	59	1 362	1 456
11.	Karang Intan	86	334	746	1 166
12.	Aranio	1 145	760	235	2 140
13.	Sungai Pinang	46	175	511	732
14.	Paramasan	16	14	59	89
15.	Pengaron	20	26	3 750	3 796
16.	Sambung Makmur	50	180	513	743
17.	Mataraman	18	227	766	1 011
18.	Simpang Empat	70	420	809	1 299
19.	Telaga Bauntung	10	5	33	48
20.	Cintapuri Darussalam	35	160	443	638
	<b>Kabupaten Banjar</b>	<b>2 690</b>	<b>5 901</b>	<b>20 085</b>	<b>28 676</b>

Sumber/Source: Dinas Pengendalian Penduduk Keluarga Berencana Pemberdayaan Perempuan & Perlindungan Anak / Population Control Office for Family Planning for Women Empowerment & Child Protection

**Tabel 4.2.11 Jumlah Pentahapan Keluarga Berencana Menurut Kecamatan di Kabupaten Banjar, 2018**  
**Number of Family Planning Level by Subdistrict in Banjar Regency, 2018**

Kecamatan Subdistrict	Tahapan Keluarga Berencana Family Planning Level		Jumlah Total
	KPS	KS I	
(1)	(2)	(3)	(4)
1. Aluh-Aluh	661	2 962	3 623
2. Beruntung Baru	202	1 681	1 883
3. Gambut	265	2 954	3 219
4. Kertak Hanyar	879	2 949	3 828
5. Tatah Makmur	399	1 328	1 727
6. Sungai Tabuk	1 492	5 765	7 257
7. Martapura	1 696	7 168	8 864
8. Martapura Timur	652	2 363	3 015
9. Martapura Barat	291	1 549	1 840
10. Astambul	855	3 028	3 883
11. Karang Intan	397	2 797	3 194
12. Aranio	202	1 320	1 522
13. Sungai Pinang	577	1 023	1 600
14. Paramasan	85	614	699
15. Pengaron	43	1 404	1 447
16. Sambung Makmur	157	1 049	1 206
17. Mataraman	674	1 474	2 148
18. Simpang Empat	298	1 748	2 046
19. Telaga Bauntung	62	290	352
20. Cintapuri Darussalam	391	2 265	2 656
<b>Kabupaten Banjar</b>	<b>10 278</b>	<b>45 731</b>	<b>56 009</b>

Sumber/Source: Dinas Pengendalian Penduduk Keluarga Berencana Pemberdayaan Perempuan & Perlindungan Anak / Population Control Office for Family Planning for Women Empowerment & Child Protection

**Tabel 4.2.12 Jumlah Komponen Keluarga Berencana Menurut Kecamatan di Kabupaten Banjar, 2018**  
**Number of Family Planning Level by Subdistrict in Banjar Regency, 2018**

Kecamatan Subdistrict	Klinik KB Clinic		Tenaga Medis Paramedics			Tenaga PKB/PLKB PNS	Tenaga PKB/PLKB NON PNS
	Pemerintah Public	Swasta Private	Dokter Praktek Swasta Private Doctors	Bidan Praktek Mandiri Private Midwives	Jejaring Faskes KB FP Health Facility Network		
(1)	(2)	(3)	(4)	(5)	(6)	(7)	(8)
1. Aluh-Aluh	1	-	10	14	2	2	1
2. Beruntung Baru	1	-	5	-	5	1	1
3. Gambut	1	-	2	7	-	1	1
4. Kertak Hanyar	1	-	13	-	-	3	3
5. Tatah Makmur	1	-	5	20	15	1	1
6. Sungai Tabuk	3	-	4	23	8	3	1
7. Martapura	3	2	6	36	-	2	2
8. Martapura Timur	1	-	-	-	-	2	1
9. Martapura Barat	1	-	88	10	4	2	1
10. Astambul	1	-	1	2	21	3	1
11. Karang Intan	2	-	10	75	4	3	3
12. Aranio	1	-	15	65	5	1	1
13. Sungai Pinang	1	-	-	15	5	1	1
14. Paramasan	1	-	-	-	-	-	-
15. Pengaron	1	-	-	80	-	1	1
16. Sambung Makmur	1	-	-	-	-	1	1
17. Mataraman	1	1	13	2	113	1	1
18. Simpang Empat	2	-	30	120	-	1	7
19. Telaga Bauntung	1	-	-	-	-	1	1
20. Cintapuri Darussalam	-	-	-	-	-	-	1
<b>Kabupaten Banjar</b>	25	3	202	469	182	30	30

Sumber/Source: Dinas Pengendalian Penduduk Keluarga Berencana Pemberdayaan Perempuan & Perlindungan Anak / Population Control Office for Family Planning for Women Empowerment & Child Protection



**Tabel 4.2.13 Sepuluh Besar Penyakit Rawat Jalan Pada RSU Ratu Zalecha Martapura, 2018**  
**Table** **Big Ten Outpatient Diseases at Ratu Zalecha General Hospital, 2018**

	<b>Jenis Penyakit</b> <i>The Type of Disease</i>	<b>Jumlah Kasus</b> <i>Number of Cases</i>	<b>Persentase (%)</b> <i>Percentage (%)</i>
	(1)	(2)	(3)
1.	<i>Hypertensive heart disease with (congestive) heart failure</i>	2 416	16,00
2.	<i>Low back pain</i>	2 138	14,00
3.	<i>Unspecified diabetes mellitus</i>	2 019	13,00
4.	<i>Chronic ischaemic heart disease, unspecified</i>	1 555	10,00
5.	<i>Essential (primary) hypertension</i>	1 424	9,00
6.	<i>Chronic nephritic syndrome</i>	1 286	8,00
7.	<i>Tuberculosis of lung, without mention of bacteriological or histological confirmation</i>	1 249	8,00
8.	<i>Chronic kidney disease, stage 5</i>	1 216	8,00
9.	<i>Chronic obstructive pulmonary disease, unspecified</i>	1 129	7,00
10.	<i>Functional dyspepsia</i>	1 001	6,00
	<b>Jumlah/ Total</b>	<b>15 433</b>	<b>100,00</b>

Sumber/Source: RSU Ratu Zalecha Martapura/ Ratu Zalecha General Hospital Martapura

**Tabel 4.2.14 Jumlah Pengunjung Poliklinik Anak Pada RSU Ratu Zalecha Martapura Setiap Bulan, 2018**  
**Number of Child Polyclinic Visitors at Ratu Zalecha General Hospital per Month, 2018**

	<b>Bulan Month</b>	<b>Pengunjung Baru New Visitor</b>	<b>Pengunjung Lama Old Visitor</b>	<b>Jumlah Total</b>
	(1)	(2)	(3)	(4)
1.	Januari/ <i>January</i>	60	188	248
2.	Februari/ <i>February</i>	47	181	228
3.	Maret/ <i>March</i>	49	168	217
4.	April/ <i>April</i>	49	188	237
5.	Mei/ <i>May</i>	42	197	239
6.	Juni/ <i>June</i>	36	114	150
7.	Juli/ <i>July</i>	62	194	256
8.	Agustus/ <i>August</i>	57	190	247
9.	September/ <i>September</i>	54	172	226
10.	Oktober/ <i>October</i>	75	160	235
11.	November/ <i>November</i>	41	166	207
12.	Desember/ <i>December</i>	54	157	211
	<b>Jumlah/ Total</b>	<b>626</b>	<b>2 075</b>	<b>2 701</b>

Sumber/Source: RSU Ratu Zalecha Martapura/ *Ratu Zalecha General Hospital Martapura*

**Tabel 4.2.15 Kegiatan Imunisasi di Poliklinik Anak Pada RSUD Ratu Zalecha Martapura Setiap Bulan, 2018**  
**Imunization Activity in Child Polyclinic at Ratu Zalecha General Hospital per Month, 2018**

	Bulan Month	BCG	Campak	Pentabio I	Pentabio II	Pentabio III
	(1)	(2)	(3)	(4)	(5)	(6)
1.	Januari/ January	0	5	8	7	8
2.	Februari/ February	4	5	2	3	3
3.	Maret/ March	2	3	3	1	1
4.	April/ April	5	2	6	4	3
5.	Mei/ May	3	0	11	9	15
6.	Juni/ June	4	5	8	7	10
7.	Juli/ July	5	4	2	5	4
8.	Agustus/ August	2	0	2	4	2
9.	September/ September	5	1	1	3	3
10.	Oktober/ October	0	12	3	3	2
11.	November/ November	0	0	2	0	0
12.	Desember/ December	0	0	2	2	0
	<b>Jumlah/ Total</b>	<b>30</b>	<b>37</b>	<b>50</b>	<b>48</b>	<b>51</b>

Catatan/Notes: Pentabio terdiri dari DPT Hepatitis dan Influenza/ Pentabio consists of DPT Hepatitis and Influenza

Lanjutan Tabel/ *Continued Table* 4.2.15

	<b>Bulan Month</b>	<b>Polio I</b>	<b>Polio II</b>	<b>Polio III</b>	<b>Polio IV</b>	<b>HBO</b>
	(1)	(7)	(8)	(9)	(10)	(11)
1.	Januari/ <i>January</i>	8	7	8	5	110
2.	Februari/ <i>February</i>	2	4	3	4	77
3.	Maret/ <i>March</i>	3	1	1	0	102
4.	April/ <i>April</i>	6	4	3	2	105
5.	Mei/ <i>May</i>	11	9	7	5	142
6.	Juni/ <i>June</i>	6	8	8	4	121
7.	Juli/ <i>July</i>	5	2	5	4	108
8.	Agustus/ <i>August</i>	2	2	4	2	118
9.	September/ <i>September</i>	5	0	3	3	109
10.	Oktober/ <i>October</i>	3	2	2	3	131
11.	November/ <i>November</i>	2	0	0	3	99
12.	Desember/ <i>December</i>	2	2	0	2	100
	<b>Jumlah/ Total</b>	<b>55</b>	<b>41</b>	<b>44</b>	<b>37</b>	<b>1322</b>

Sumber/Source: RSU Ratu Zalecha Martapura/ *Ratu Zalecha General Hospital 48Martapura*

**Tabel 4.2.16 Kegiatan Poliklinik Gigi Pada RSU Ratu Zalecha Martapura Setiap Bulan, 2018**  
**Table Dental Polyclinic Activity at Ratu Zalecha General Hospital per Month, 2018**

	<b>Bulan Month</b>	<b>Prident</b>	<b>Pulpa</b>	<b>Abase</b>	<b>Lain-Lain Others</b>
	(1)	(2)	(3)	(4)	(5)
1.	Januari/ <i>January</i>	46	22	2	126
2.	Februari/ <i>February</i>	100	24	8	249
3.	Maret/ <i>March</i>	29	7	2	90
4.	April/ <i>April</i>	42	15	5	134
5.	Mei/ <i>May</i>	30	10	2	108
6.	Juni/ <i>June</i>	1	24	0	38
7.	Juli/ <i>July</i>	36	3	3	162
8.	Agustus/ <i>August</i>	12	21	2	99
9.	September/ <i>September</i>	23	4	1	77
10.	Oktober/ <i>October</i>	10	4	0	88
11.	November/ <i>November</i>	3	3	0	63
12.	Desember/ <i>December</i>	24	3	1	113
<b>Jumlah/ Total</b>		<b>356</b>	<b>140</b>	<b>26</b>	<b>1 347</b>

Sumber/Source: RSU Ratu Zalecha Martapura/ Ratu Zalecha General Hospital Martapura

**Tabel 4.2.17 Jumlah Pengunjung Poliklinik Kandungan Pada RSU Ratu Zalecha Martapura Setiap Bulan, 2018**  
**Table** **Number of Pregnancy Policlinic Visitors at Ratu Zalecha General Hospital per Month, 2018**

	<b>Bulan Month</b>	<b>Pengunjung Baru New Visitor</b>	<b>Pengunjung Lama Old Visitor</b>	<b>Jumlah Total</b>
	(1)	(2)	(3)	(4)
1.	Januari/ <i>January</i>	102	230	332
2.	Februari/ <i>February</i>	93	205	298
3.	Maret/ <i>March</i>	111	287	398
4.	April/ <i>April</i>	108	283	391
5.	Mei/ <i>May</i>	120	250	370
6.	Juni/ <i>June</i>	64	171	235
7.	Juli/ <i>July</i>	91	252	343
8.	Agustus/ <i>August</i>	101	209	310
9.	September/ <i>September</i>	67	203	270
10.	Oktober/ <i>October</i>	41	189	230
11.	November/ <i>November</i>	51	189	240
12.	Desember/ <i>December</i>	31	209	240
	<b>Jumlah/ Total</b>	<b>980</b>	<b>2 677</b>	<b>3 657</b>

Sumber/Source: RSU Ratu Zalecha Martapura/ *Ratu Zalecha General Hospital Martapura*

**Tabel 4.2.18 Kegiatan Poliklinik Kandungan (Khusus Imunisasi) Pada RSU Ratu Zalecha Martapura Setiap Bulan, 2018**  
***Pregnancy Polyclinic Activity (Imunization Only) at Ratu Zalecha General Hospital per Month, 2018***

	Bulan Month	Bumil Pregnant		Catan Catan	
		TT 1	TT 2	TT 1	TT 2
	(1)	(2)	(3)	(4)	(5)
1.	Januari/ January	0	0	3	2
2.	Februari/ February	2	1	2	2
3.	Maret/ March	3	2	0	0
4.	April/ April	2	2	0	0
5.	Mei/ May	2	1	0	0
6.	Juni/ June	6	3	0	0
7.	Juli/ July	3	2	2	2
8.	Agustus/ August	2	2	1	1
9.	September/ September	3	3	0	0
10.	Oktober/ October	0	0	0	0
11.	November/ November	2	2	0	0
12.	Desember/ December	0	0	1	1
<b>Jumlah/ Total</b>		<b>25</b>	<b>18</b>	<b>9</b>	<b>8</b>

Sumber/Source: RSU Ratu Zalecha Martapura/ Ratu Zalecha General Hospital Martapura

**Tabel 4.2.19 Jumlah Kelahiran Hidup dan Kelahiran Mati Pada RSU Ratu Zalecha Martapura Setiap Bulan, 2018**  
**Table** *Number of Life Birth and Stillbirth at Ratu Zalecha General Hospital per Month, 2018*

	<b>Bulan Month</b>	<b>Kelahiran Hidup Life Birth</b>	<b>Kelahiran Mati Stillbirth</b>	<b>Jumlah Total</b>
	(1)	(2)	(3)	(4)
1.	Januari/ <i>January</i>	148	5	153
2.	Februari/ <i>February</i>	104	4	108
3.	Maret/ <i>March</i>	132	3	135
4.	April/ <i>April</i>	138	3	141
5.	Mei/ <i>May</i>	158	5	163
6.	Juni/ <i>June</i>	147	6	153
7.	Juli/ <i>July</i>	165	7	172
8.	Agustus/ <i>August</i>	120	4	124
9.	September/ <i>September</i>	141	6	147
10.	Oktober/ <i>October</i>	131	7	138
11.	November/ <i>November</i>	142	8	150
12.	Desember/ <i>December</i>	161	7	168
	<b>Jumlah/ Total</b>	<b>1 687</b>	<b>65</b>	<b>1 752</b>

Sumber/Source: RSU Ratu Zalecha Martapura/ *Ratu Zalecha General Hospital Martapura*



**Tabel 4.2.20 Kegiatan Radiologi Pada RSU Ratu Zalecha Martapura Setiap Bulan, 2018**  
**Radiology Activity at Ratu Zalecha General Hospital per Month, 2018**

Bulan Month	Jenis Radiologi Type of Radiology					Jumlah Total
	Thorax	BNO	CRA	EXT	Gigi Dental	
(1)	(2)	(3)	(4)	(5)	(6)	(7)
1. Januari/ January	826	106	37	117	112	1 198
2. Februari/ February	646	77	28	96	132	979
3. Maret/ March	497	70	39	125	143	874
4. April/ April	513	115	44	159	123	954
5. Mei/ May	422	35	0	0	56	513
6. Juni/ June	342	37	0	0	48	427
7. Juli/ July	529	24	0	0	114	667
8. Agustus/ August	405	25	0	0	101	531
9. September/ September	410	26	0	0	89	525
10. Oktober/ October	381	24	0	0	106	511
11. November/ November	426	20	0	0	83	529
12. Desember/ December	659	25	0	3	68	755
<b>Jumlah/ Total</b>	<b>6 056</b>	<b>584</b>	<b>148</b>	<b>500</b>	<b>1 175</b>	<b>8 463</b>

Sumber/Source: RSU Ratu Zalecha Martapura/ Ratu Zalecha General Hospital Martapura

**Tabel 4.2.21 Jumlah Pasien yang Keluar Berdasarkan Alasannya Pada RSU Ratu Zalecha Martapura Setiap Bulan, 2018**  
**Number of Discharged Patient by Reasons at Ratu Zalecha General Hospital per Month, 2018**

	Bulan Month	Dipulangkan Repatriated	Permintaan		Meninggal Pass Away	Jumlah Total
			Sendiri Self Request	Dirujuk Referred		
	(1)	(2)	(3)	(4)	(5)	(6)
1.	Januari/ January	1 340	74	29	59	1 502
2.	Februari/ February	1 124	67	20	62	1 273
3.	Maret/ March	1 227	101	20	72	1 420
4.	April/ April	1 274	74	24	61	1 433
5.	Mei/ May	1 241	98	9	74	1 422
6.	Juni/ June	1 058	114	18	69	1 259
7.	Juli/ July	1 477	84	9	78	1 648
8.	Agustus/ August	1 253	78	20	63	1 414
9.	September/ September	1 303	87	19	67	1 476
10.	Oktober/ October	1 290	85	11	64	1 450
11.	November/ November	1 399	72	18	70	1 559
12.	Desember/ December	1 556	96	8	69	1 729
	<b>Jumlah/ Total</b>	<b>15 542</b>	<b>1 030</b>	<b>205</b>	<b>808</b>	<b>17 585</b>

Sumber/Source: RSU Ratu Zalecha Martapura/ Ratu Zalecha General Hospital Martapura

**Tabel 4.2.22 Kunjungan Pasien Rawat Jalan Pada Poliklinik di RSU Ratu Zalecha Martapura, 2018**  
**Table** **Outpatient Visit at Polyclinics in Ratu Zalecha General Hospital per Month, 2018**

	<b>Poliklinik Polyclinic</b>	<b>Kunjungan Baru New Visit</b>	<b>Kunjungan Ulang Revisit</b>	<b>Jumlah Total</b>
	(1)	(2)	(3)	(4)
01.	Anak	626	2 075	2 701
02.	Bedah Onkologi	844	2 729	3 573
03.	Bedah Umum	801	2 428	3 229
04.	Fisioterapi	12	66	78
05.	Gigi	4	6 761	6765
06.	Gizi	3 596	3 522	7118
07.	Hemodialisa	5	19	24
08.	IGD	982	6 049	7 031
09.	Imunisasi	899	1 689	2 588
10.	Jantung	980	2 677	3 657
11.	Jiwa	498	1 896	2 394
12.	Kebidanan & Kandungan	0	9	9
13.	Kulit & Kelamin	437	435	872
14.	Mata	1 694	4 586	6 280
15.	Orthopedi	400	1 166	1 566
16.	Paru	490	3 810	4 300
17.	Penyakit Dalam	1 079	8 911	9 990
18.	Psikologi	70	43	113
19.	Radiologi	2 158	319	2 477
20.	Rehabilitasi Medik	104	5 210	5 314
21.	Saraf	447	6 369	6 816
22.	THT	922	2 388	3 310
23.	Tumbuh Kembang	8	11	19
24.	Umum / MCU	1 446	561	2 007
25.	VCT	45	518	563
	<b>Jumlah/ Total</b>	<b>18 547</b>	<b>64 247</b>	<b>82 794</b>

Sumber/Source: RSU Ratu Zalecha Martapura/ Ratu Zalecha General Hospital Martapura

**Tabel 4.2.23 Tingkat Pemanfaatan Poliklinik Rawat Jalan Pada RSU Ratu Zalecha Martapura, 2018**  
**Utilization Rate of Outpatient Polyclinic at Ratu Zalecha General Hospital per Month, 2018**

Poliklinik Polyclinic	Umum General	Askes/BPJS Health Insurance	Jamkesda Regional Health Insurance	Asuransi Insurance	Lainnya Others	Jumlah Total
(1)	(2)	(3)	(4)	(5)	(6)	(7)
01. Anak	1 363	1 277	57	2	2	2 701
02. Bedah	853	2 608	82	9	21	3 573
03. Radiologi	2 189	66	1	0	112	2 368
04. Rehabilitasi Medik	301	4 994	11	4	4	5 314
05. Gigi	2 061	1 136	0	4	27	3 228
06. Gizi	36	40	2	0	0	78
07. Hemodialisa	21	6 723	0	0	21	6 765
08. IGD	4 088	2 974	14	4	11	7 091
09. Imunisasi	22	2	0	0	0	24
10. Jantung	978	5 922	31	6	49	6 986
11. Jiwa	1 119	1 461	4	0	0	2 584
12. Kebidanan & Kandungan	1 088	2 435	122	7	5	3 657
13. Kulit & Kelamin	837	1 536	11	5	5	2 394
14. Mata	1 656	4 492	75	11	18	6 252
15. Orthopedi	525	1 019	13	6	3	1 566
16. Paru	933	3 278	65	11	13	4 300
17. Penyakit Dalam	2 011	7 830	61	16	72	9 990
18. Psikologi	113	0	0	0	0	113
19. Saraf	743	6 011	25	0	37	6 816
20. THT	1 770	1 509	11	8	10	3 308
21. Tumbuh Kembang	8	11	0	0	0	19
22. Umum	1 888	22	0	0	12	1 922
23. VCT As-Syifa	257	306	0	0	0	563
24. Laboratorium Anatomi	2	7	0	0	0	9
25. Laboratorium Klinik	691	79	7	0	81	858
<b>Jumlah/ Total</b>	<b>25 553</b>	<b>55 738</b>	<b>592</b>	<b>93</b>	<b>503</b>	<b>82 479</b>

Sumber/Source: RSU Ratu Zalecha Martapura/ Ratu Zalecha General Hospital Martapura

**Tabel 4.2.24 Tingkat Pemanfaatan Rawat Jalan di RSUD Ratu Zalecha Martapura Setiap Bulan, 2018**  
**Outpatient Utilization Rate of Ratu Zalecha General Hospital per Month, 2018**

	Bulan Month	Umum General	Askes/BPJS Health Insurance	Jamkesda Regional Health Insurance	Asuransi Insurance	Lainnya Others	Jumlah Total
	(1)	(2)	(3)	(4)	(5)	(6)	(7)
1.	Januari/ January	2 828	5 318	43	8	49	8 246
2.	Februari/ February	2 295	4 534	15	10	22	6 876
3.	Maret/ March	2 130	4 564	24	10	34	6 762
4.	April/ April	2 192	4 542	15	10	26	6 785
5.	Mei/ May	1 768	4 546	46	5	25	6 390
6.	Juni/ June	1 574	3 609	48	8	26	5 265
7.	Juli/ July	2 741	5 229	86	3	46	8 105
8.	Agustus/ August	1 837	4 948	83	6	42	6 916
9.	September/ September	1 951	4 735	67	6	37	6 796
10.	Oktober/ October	2 151	4 567	55	11	69	6 853
11.	November/ November	1 687	4 560	40	8	67	6 362
12.	Desember/ December	2 399	4 586	70	8	60	7 123
	<b>Jumlah/ Total</b>	<b>25 553</b>	<b>55 738</b>	<b>592</b>	<b>93</b>	<b>503</b>	<b>82 479</b>

Sumber/ Source: RSUD Ratu Zalecha Martapura/ Ratu Zalecha General Hospital Martapura

**Tabel 4.2.25 Tingkat Pemanfaatan Rawat Inap di RSU Ratu Zalecha Martapura Setiap Bulan, 2018**  
***Inpatient Utilization Rate of Ratu Zalecha General Hospital per Month, 2018***

	<b>Bulan Month</b>	<b>Umum General</b>	<b>Askes/BPJS Health Insurance</b>	<b>Jamkesda Regional Health Insurance</b>	<b>Asuransi Insurance</b>	<b>Lainnya Others</b>	<b>Jumlah Total</b>
	(1)	(2)	(3)	(4)	(5)	(6)	(7)
1.	Januari/ <i>January</i>	396	1 067	23	3	13	1 502
2.	Februari/ <i>February</i>	342	877	42	3	9	1 273
3.	Maret/ <i>March</i>	401	964	48	2	6	1 421
4.	April/ <i>April</i>	369	982	67	1	14	1 433
5.	Mei/ <i>May</i>	300	1 022	89	0	11	1 422
6.	Juni/ <i>June</i>	343	821	92	0	3	1 259
7.	Juli/ <i>July</i>	386	1 116	133	0	14	1 649
8.	Agustus/ <i>August</i>	359	934	113	1	8	1 415
9.	September/ <i>September</i>	364	989	109	2	13	1 477
10.	Oktober/ <i>October</i>	371	989	81	2	7	1 450
11.	November/ <i>November</i>	414	1 043	92	2	9	1 560
12.	Desember/ <i>December</i>	472	1 135	107	2	16	1 732
	<b>Jumlah/ <i>Total</i></b>	<b>4 517</b>	<b>11 939</b>	<b>996</b>	<b>18</b>	<b>123</b>	<b>17 593</b>

Sumber/Source: RSU Ratu Zalecha Martapura/ *Ratu Zalecha General Hospital Martapura*

**Tabel 4.2.26 Kegiatan Rujukan pada RSU Ratu Zalecha Martapura Menurut Jenis Pelayanan Spesialisnya, 2018**  
**Reference Activity at Ratu Zalecha General Hospital by The Type of Specialist Service, 2018**

Jenis Pelayanan Spesialis <i>Type of Specialist Service</i>		Pusat Kesehatan Masyarakat <i>Public Health Center</i>	RS Lain <i>Other Hospital</i>	Dokter Swasta <i>Private Doctor</i>
(1)		(2)	(3)	(4)
01.	Anak	569	300	129
02.	Bedah	574	317	151
03.	Bedah Onkologi	566	399	131
04.	Fisioterafi	1 034	2 172	451
05.	Gigi	407	265	136
06.	Gizi	4	6	4
07.	Jantung	2 512	1 647	610
08.	Jiwa	568	462	207
09.	Kebidanan & Kandungan	470	537	201
10.	Kulit & Kelamin	2 006	91	607
11.	Mata	1 100	535	332
12.	Orthopedi	371	231	157
13.	Paru	1 270	921	303
14.	Penyakit Dalam	2 869	2 167	995
15.	Saraf	2 412	1 751	738
16.	THT	556	353	268
<b>Jumlah/ Total</b>		<b>17 288</b>	<b>12 974</b>	<b>5 420</b>

Sumber/Source: RSU Ratu Zalecha Martapura/ Ratu Zalecha General Hospital Martapura

**Tabel 4.2.27 Jumlah Peserta Jaminan Kesehatan Nasional Kartu  
Table Indonesia Sehat Berdasarkan Fasilitas Kesehatan Tingkat  
Pertama di Kabupaten Banjar, 2018**  
*Number of National Health Insurance Health Indonesian  
Card Members by First Health Facilities at Banjar Regency,  
2018*

<b>Nama Pemberi Pelayanan Kesehatan</b>		<b>Jumlah</b>
<b>Health Care Giver</b>		<b>Total</b>
<b>(1)</b>		<b>(2)</b>
01.	FKTP / Puskesmas	196 515
02.	DPP / Dokter Praktek perorangan	36 845
03.	Klinik pratama	12 613
04.	Klinik pratama TNI / POLRI	3 008
<b>Sub Jumlah/ Sub Total</b>		<b>248 981</b>

Sumber/Source: BPJS Kesehatan Kabupaten Banjar/ Social Security Administrator of Banjar Regency



**Tabel 4.2.28 Jumlah Peserta Jaminan Kesehatan Nasional Kartu Indonesia Sehat – Penerima Bantuan Iuran Anggaran Pendapatan dan Belanja Negara Berdasarkan Fasilitas Kesehatan Tingkat Pertama di Kabupaten Banjar, 2018**  
***Number of National Health Insurance Health Indonesian Card – Dues Support Recipients of State Budget Members by First Health Facilities at Banjar Regency, 2018***

<b>Kecamatan Subdistrict</b>	<b>Pusat Kesehatan Masyarakat Public Health Center</b>	<b>Jumlah Total</b>
(1)	(2)	(3)
1. Aluh-Aluh	FKTP / Puskesmas	19 358
2. Beruntung Baru	FKTP / Puskesmas	9 115
3. Gambut	FKTP / Puskesmas	12 546
4. Kertak Hanyar	FKTP / Puskesmas	11 807
5. Tatah Makmur	FKTP / Puskesmas	5 609
6. Sungai Tabuk	FKTP / Puskesmas	19 068
7. Martapura	FKTP / Puskesmas	32 138
8. Martapura Timur	FKTP / Puskesmas	9 779
9. Martapura Barat	FKTP / Puskesmas	11 501
10. Astambul	FKTP / Puskesmas	15 340
11. Karang Intan	FKTP / Puskesmas	11 008
12. Aranio	FKTP / Puskesmas	4 520
13. Sungai Pinang	FKTP / Puskesmas	4 843
14. Paramasan	FKTP / Puskesmas	2 083
15. Pengaron	FKTP / Puskesmas	4 942
16. Sambung Makmur	FKTP / Puskesmas	3 478
17. Mataraman	FKTP / Puskesmas	7 674
18. Simpang Empat	FKTP / Puskesmas	10 758
19. Telaga Bauntung	FKTP / Puskesmas	948
<b>Kabupaten Banjar</b>		<b>196 515</b>

Sumber/Source: BPJS Kesehatan Kabupaten Banjar/ Social Security Administrator of Banjar Regency

### 4.3 AGAMA/RELIGION

**Tabel 4.3.1** Jumlah Penduduk Menurut Kecamatan dan Agama yang Dianut di Kabupaten Banjar, 2018  
*Population by Subdistrict and Religion in Banjar Regency, 2018*

Kecamatan Subdistrict	Islam Islam	Protestan Christian	Katolik Catholic	Hindu	Budha Buddha	Khonghucu Khonghucu	Kepercayaan Other
(1)	(2)	(3)	(4)	(5)	(6)	(7)	(8)
1. Aluh-Aluh	28 849	3	-	1	-	-	-
2. Kertak Hanyar	38 275	518	347	15	207	3	-
3. Gambut	41 025	105	43	11	21	1	-
4. Sungai Tabuk	59 521	153	33	17	9	-	-
5. Martapura	115 909	297	109	19	141	1	-
6. Karang Intan	34 876	27	9	-	3	-	-
7. Astambul	35 388	19	21	-	-	-	-
8. Simpang Empat	22 861	37	8	1	-	-	-
9. Pengaron	16 060	1	-	-	-	-	-
10. Sungai Pinang	14 070	86	-	86	-	7	1
11. Aranio	9 236	7	-	-	-	-	-
12. Mataraman	25 702	76	29	1	-	-	-
13. Beruntung Baru	14 924	2	-	-	-	-	-
14. Martapura Barat	19 056	4	2	-	-	-	-
15. Martapura Timur	29 515	2	-	-	-	-	-
16. Sambung Makmur	11 151	2	1	-	-	-	-
17. Paramasan	1 868	101	5	1 423	-	8	171
18. Telaga Bauntung	3 248	-	-	-	-	-	-
19. Tatah Makmur	12 392	3	-	-	-	-	-
20. Cintapuri Darussalam	10 994	21	32	-	-	-	-
<b>Kabupaten Banjar</b>	<b>544 920</b>	<b>1 464</b>	<b>639</b>	<b>1 574</b>	<b>381</b>	<b>20</b>	<b>172</b>

Sumber/Source: Dinas Kependudukan dan Pencatatan Sipil Kabupaten Banjar/ *Residency and Civil Registry Regency- of Banjar Regency*

**Tabel 4.3.2** Jumlah Tempat Peribadatan Menurut Kecamatan di Kabupaten Banjar, 2018  
**Table** Number of Places of Worship by Subdistrict and Religion in Banjar Regency, 2018

Kecamatan Subdistrict	Masjid Mosque	Mushola Pray Room	Gereja Protestan Christian Church	Gereja Katholik Catholic Church	Pura Temple	Vihara
(1)	(2)	(3)	(4)	(5)	(6)	(7)
1. Aluh-Aluh	22	79	-	-	-	-
2. Beruntung Baru	14	44	-	-	-	-
3. Gambut	18	99	-	-	-	-
4. Kertak Hanyar	14	55	-	-	-	-
5. Tatah Makmur	7	31	-	-	-	-
6. Sungai Tabuk	32	159	-	-	-	-
7. Martapura	20	167	-	-	-	-
8. Martapura Timur	13	54	-	-	-	-
9. Martapura Barat	8	51	-	-	-	-
10. Astambul	22	68	-	-	-	-
11. Karang Intan	30	64	-	-	-	-
12. Aranio	16	1	-	-	-	-
13. Sungai Pinang	21	33	-	-	-	-
14. Paramasan	5	7	-	-	-	-
15. Pengaron	19	36	-	-	-	-
16. Sambung Makmur	26	27	-	-	-	-
17. Mataraman	29	55	-	-	-	-
18. Simpang Empat	37	89	-	-	-	-
19. Telaga Bauntung	5	12	-	-	-	-
20. Cintapuri Darussalam	...	...	...	...	...	...
<b>Kabupaten Banjar</b>	<b>358</b>	<b>1 131</b>	-	-	-	-

Sumber/Source: Kementerian Agama Kabupaten Banjar/ Religion Ministry of Banjar Regency

**Tabel 4.3.3 Jumlah Desa<sup>1</sup>/Kelurahan yang Mengalami Bencana Alam<sup>2</sup> Menurut Kecamatan, 2011, 2014, 2018**  
**Table**  
**Number of Villages<sup>1</sup> that Had Natural Disaster<sup>2</sup> by Sub District, 2011, 2014, 2018**

Kecamatan Subdistrict	Banjir/Flood			Gempa Bumi/Earthquake		
	2011	2014	2018	2011	2014	2018
(1)	(2)	(3)	(4)	(5)	(6)	(7)
1. Aluh-Aluh	14	0	0	0	0	0
2. Beruntung Baru	0	0	0	0	0	0
3. Gambut	0	0	2	0	0	0
4. Kertak Hanyar	1	1	2	0	0	0
5. Tatah Makmur	0	0	0	0	0	0
6. Sungai Tabuk	11	18	6	0	0	0
7. Martapura	6	12	18	0	0	0
8. Martapura Timur	11	17	12	0	0	0
9. Martapura Barat	13	12	7	0	0	0
10. Astambul	19	21	13	0	0	0
11. Karang Intan	0	2	3	0	0	0
12. Aranio	0	0	0	0	0	0
13. Sungai Pinang	5	6	1	0	0	0
14. Paramasan	0	0	0	0	0	0
15. Pengaron	8	8	2	0	0	0
16. Sambung Makmur	2	2	2	0	0	0
17. Mataraman	9	9	4	0	0	0
18. Simpang Empat	19	19	7	0	0	0
19. Telaga Bauntung	0	0	3	0	0	0
20. Cintapuri Darussalam	...	...	9	...	...	0
<b>Kabupaten Banjar</b>	<b>118</b>	<b>127</b>	<b>91</b>	<b>0</b>	<b>0</b>	<b>0</b>

Lanjutan Tabel/Continued Table 4.3.3

	Kecamatan Subdistrict	Tanah Longsor/Landslide		
		2011	2014	2018
	(1)	(8)	(9)	(10)
1.	Aluh-Aluh	0	0	0
2.	Beruntung Baru	0	0	0
3.	Gambut	0	0	0
4.	Kertak Hanyar	0	0	0
5.	Tatah Makmur	0	0	0
6.	Sungai Tabuk	0	0	0
7.	Martapura	0	0	0
8.	Martapura Timur	0	0	0
9.	Martapura Barat	0	0	0
10.	Astambul	1	0	0
11.	Karang Intan	0	0	1
12.	Aranio	0	0	1
13.	Sungai Pinang	0	0	0
14.	Paramasan	3	2	3
15.	Pengaron	0	0	1
16.	Sambung Makmur	1	3	0
17.	Mataraman	0	4	0
18.	Simpang Empat	0	2	0
19.	Telaga Bauntung	0	0	2
20.	Cintapuri Darussalam	...	...	0
<b>Kabupaten Banjar</b>		<b>5</b>	<b>11</b>	<b>8</b>

Catatan/Note: 1 Desa pada tabel ini termasuk Unit Permukiman Transmigrasi (UPT) yang masih dibina oleh kementerian terkait dan nagari di Provinsi Sumatera Barat/Villages in this table are included in Transmigration Settlement Unit which is still fostered by the relevant ministries and the nagari in the Province of Sumatera Barat

Sumber/Source: BPS, Pendataan Potensi Desa (Podes)/ BPS-Statistics Indonesia, Village Potential Data Collecting

**Tabel 4.3.4** Jumlah Pernikahan dan Rujuk Menurut Kecamatan di Kabupaten Banjar, 2018  
**Table** *Number of Marriages and Reconciliations by Subdistrict in Banjar Regency, 2018*

	Kecamatan <i>Subdistrict</i>	Pernikahan <i>Marriages</i>	Rujuk <i>Reconciliations</i>
	(1)	(2)	(3)
1.	Aluh-Aluh	224	-
2.	Beruntung Baru	147	-
3.	Gambut	252	-
4.	Kertak Hanyar	319	-
5.	Tatah Makmur	51	-
6.	Sungai Tabuk	493	-
7.	Martapura	905	-
8.	Martapura Timur	203	-
9.	Martapura Barat	138	-
10.	Astambul	289	-
11.	Karang Intan	191	-
12.	Aranio	64	-
13.	Sungai Pinang	81	-
14.	Paramasan	4	-
15.	Pengaron	129	-
16.	Sambung Makmur	91	-
17.	Mataraman	201	-
18.	Simpang Empat	258	-
19.	Telaga Bauntung	9	-
20.	Cintapuri Darussalam	-	-
	<b>Jumlah/ Total</b>	<b>4 049</b>	<b>-</b>

Sumber/Source: Kementerian Agama Kabupaten Banjar/ Religion Ministry of Banjar Regency

**Tabel 4.3.5** Jumlah Pernikahan dan Rujuk Menurut Bulan di Kabupaten Banjar, 2018  
**Table** *Number of Marriages and Reconciliations by Month in Banjar Regency, 2018*

	Bulan Month	Pernikahan Marriages	Rujuk Reconciliations
	(1)	(2)	(3)
1.	Januari/ <i>January</i>	302	-
2.	Februari/ <i>February</i>	285	-
3.	Maret/ <i>March</i>	268	-
4.	April/ <i>April</i>	388	-
5.	Mei/ <i>May</i>	282	-
6.	Juni/ <i>June</i>	267	-
7.	Juli/ <i>July</i>	213	-
8.	Agustus/ <i>August</i>	417	-
9.	September/ <i>September</i>	429	-
10.	Oktober/ <i>October</i>	293	-
11.	November/ <i>November</i>	533	-
12.	Desember/ <i>December</i>	372	-
	<b>Jumlah/ Total</b>	<b>4 049</b>	-

Sumber/Source: Kementerian Agama Kabupaten Banjar/ *Religion Ministry of Banjar Regency*

**Tabel 4.3.6 Calon Jamaah Haji Menurut Kecamatan dan Jenis Kelamin di Kabupaten Banjar, 2018**  
***Moslem Pilgrim Applicants by Subdistrict and Sex in Banjar Regency, 2018***

	Kecamatan <i>Subdistrict</i>	Jenis Kelamin <i>Sex</i>		Jumlah <i>Total</i>
		Laki-Laki <i>Male</i>	Perempuan <i>Female</i>	
	(1)	(2)	(3)	(4)
1.	Aluh-aluh	3	3	6
2.	Beruntung Baru	2	4	6
3.	Gambut	15	13	28
4.	Kertak Hanyar	10	16	26
5.	Tatah Makmur	2	2	4
6.	Sungai Tabuk	18	20	38
7.	Martapura Kota	71	97	168
8.	Martapura Timur	10	13	23
9.	Martapura Barat	3	2	5
10.	Astambul	14	15	29
11.	Karang Intan	14	17	31
12.	Aranio	-	-	-
13.	Sungai Pinang	-	-	-
14.	Peramasan	-	-	-
15.	Pengaron	6	6	12
16.	Sambung Makmur	9	9	18
17.	Mataraman	10	10	20
18.	Simpang Empat	4	5	9
19.	Telaga Bauntung	-	-	-
20.	Cintapuri Darussalam	10	10	20
<b>Jumlah/ Total</b>		<b>201</b>	<b>242</b>	<b>443</b>

Sumber/Source: Kementerian Agama Kabupaten Banjar/ Religion Ministry of Banjar Regency



**Tabel 4.3.7 Calon Jamaah Haji Menurut Kecamatan dan Kelompok Umur di Kabupaten Banjar, 2018**  
**Moslem Pilgrim Applicants by Subdistrict and Age Group in Banjar Regency, 2018**

Kecamatan Subdistrict	Kelompok Umur (Tahun) Age Group (Years Old)						Jumlah Total
	<30	30-39	40-49	50-59	60-69	70+	
(1)	(2)	(3)	(4)	(5)	(6)	(7)	(8)
1. Aluh-aluh	1	-	5	-	-	-	6
2. Beruntung Baru	-	-	1	1	4	-	6
3. Gambut	2	3	10	11	2	-	28
4. Kertak Hanyar	-	3	8	8	6	1	26
5. Tatah Makmur	-	1	3	-	-	-	4
6. Sungai Tabuk	2	5	13	17	1	-	38
7. Martapura Kota	10	30	67	47	13	1	168
8. Martapura Timur	1	5	10	3	3	1	23
9. Martapura Barat	1	-	3	-	-	1	5
10. Astambul	-	3	12	8	5	1	29
11. Karang Intan	2	1	11	11	6	-	31
12. Aranio	-	-	-	-	-	-	-
13. Sungai Pinang	-	-	-	-	-	-	-
14. Peramasan	-	-	-	-	-	-	-
15. Pengaron	-	1	3	6	2	-	12
16. Sambung Makmur	1	3	10	1	3	-	18
17. Mataraman	5	2	4	7	2	-	20
18. Simpang Empat	-	2	6	1	-	-	9
19. Telaga Bauntung	-	-	-	-	-	-	-
20. Cintapuri	-	-	-	-	-	-	-
Darussalam	2	11	3	3	1	-	20
<b>Jumlah/ Total</b>	<b>27</b>	<b>89</b>	<b>160</b>	<b>125</b>	<b>38</b>	<b>4</b>	<b>443</b>

Sumber/Source: Kementerian Agama Kabupaten Banjar/ Religion Ministry of Banjar Regency

**Tabel 4.3.8 Calon Jamaah Haji Menurut Kecamatan dan Pekerjaan di Kabupaten Banjar, 2018**  
**Table Moslem Pilgrim Applicants by Subdistrict and Kind of Job in Banjar Regency, 2018**

	<b>Kecamatan Subdistrict</b>	<b>PNS Civil Servant</b>	<b>TNI/POLRI Indonesian Army</b>	<b>Pedagang Trader</b>	<b>Petani Farmer</b>	<b>Pekerjaan Swasta Private Job</b>
	(1)	(2)	(3)	(4)	(5)	(6)
1.	Aluh-aluh	1	-	-	3	-
2.	Beruntung Baru	2	-	-	2	-
3.	Gambut	13	-	1	-	9
4.	Kertak Hanyar	11	-	1	1	5
5.	Tatah Makmur	1	-	-	-	2
6.	Sungai Tabuk	6	-	-	5	13
7.	Martapura Kota	47	-	23	2	35
8.	Martapura Timur	3	-	6	-	5
9.	Martapura Barat	-	-	-	1	2
10.	Astambul	7	1	5	3	4
11.	Karang Intan	2	-	6	4	6
12.	Aranio	-	-	-	-	-
13.	Sungai Pinang	-	-	-	-	-
14.	Peramasan	-	-	-	-	-
15.	Pengaron	-	-	2	1	2
16.	Sambung Makmur	-	-	-	5	4
17.	Mataraman	-	-	2	4	5
18.	Simpang Empat	1	1	-	-	3
19.	Telaga Bauntung	-	-	-	-	-
20.	Cintapuri Darussalam	1	-	1	1	7
	<b>Jumlah/ Total</b>	<b>95</b>	<b>2</b>	<b>47</b>	<b>32</b>	<b>102</b>

Lanjutan Tabel/ *Continued Table 4.3.8*

Kecamatan <i>Subdistrict</i>	Pegawai BUMD BUMD <i>Employee</i>	Ibu Rumah Tangga <i>Housewife</i>	Pelajar/ Mahasiswa Student	Pensiunan <i>Retired</i>	Lainnya <i>Others</i>	Jumlah <i>Total</i>
(1)	(7)	(8)	(9)	(10)	(11)	(12)
1. Aluh-aluh	-	1	1	-	-	6
2. Beruntung Baru	-	2	-	-	-	6
3. Gambut	-	4	-	1	-	28
4. Kertak Hanyar	1	7	-	-	-	26
5. Tatah Makmur	-	1	-	-	-	4
6. Sungai Tabuk	-	14	-	-	-	38
7. Martapura Kota	2	53	6	-	-	168
8. Martapura Timur	-	9	-	-	-	23
9. Martapura Barat	-	2	-	-	-	5
10. Astambul	-	8	-	1	-	29
11. Karang Intan	-	11	2	-	-	31
12. Aranio	-	-	-	-	-	-
13. Sungai Pinang	-	-	-	-	-	-
14. Peramasan	-	-	-	-	-	-
15. Pengaron	-	6	-	1	-	12
16. Sambung Makmur	-	9	-	-	-	18
17. Mataraman	-	6	3	-	-	20
18. Simpang Empat	-	4	-	-	-	9
19. Telaga Bauntung Cintapuri	-	-	-	-	-	-
20. Darussalam	-	10	-	-	-	20
<b>Jumlah/ Total</b>	<b>3</b>	<b>147</b>	<b>12</b>	<b>3</b>	<b>-</b>	<b>443</b>

Sumber/Source: Kementerian Agama Kabupaten Banjar/ *Religion Ministry of Banjar Regency*

**Tabel 4.3.9** Calon Jamaah Haji Menurut Kecamatan dan Tingkat Pendidikan di Kabupaten Banjar, 2018  
**Table** *Moslem Pilgrim Applicants by Subdistrict and Educational Level in Banjar Regency, 2018*

Kecamatan Subdistrict	Belum/Tamat SD	SMP	SMA	Diploma Diploma
	Not Yet/ Graduated Primary School	Junior High School	Senior High School	
(1)	(2)	(3)	(4)	(5)
1. Aluh-aluh	4	1	-	1
2. Beruntung Baru	3	-	1	1
3. Gambut	1	-	15	2
4. Kertak Hanyar	7	4	2	10
5. Tatah Makmur	2	1	-	1
6. Sungai Tabuk	15	7	10	-
7. Martapura Kota	25	27	65	15
8. Martapura Timur	12	3	7	-
9. Martapura Barat	1	-	4	-
10. Astambul	10	5	7	4
11. Karang Intan	15	9	4	-
12. Aranio	-	-	-	-
13. Sungai Pinang	-	-	-	-
14. Peramasan	-	-	-	-
15. Pengaron	7	4	1	-
16. Sambung Makmur	17	1	-	-
17. Mataraman	11	7	2	-
18. Simpang Empat	4	2	2	-
19. Telaga Bauntung	-	-	-	-
20. Cintapuri Darussalam	18	1	-	1
<b>Jumlah/ Total</b>	<b>152</b>	<b>72</b>	<b>120</b>	<b>35</b>

Lanjutan Tabel/ *Continued Table 4.3.9*

Kecamatan <i>Subdistrict</i>	Strata I <i>Bachelor Degree</i>	Strata II <i>Master Degree</i>	Strata III <i>Doctor Degree</i>	Jumlah <i>Total</i>
(1)	(6)	(7)	(8)	(9)
1. Aluh-aluh	-	-	-	6
2. Beruntung Baru	1	-	-	6
3. Gambut	7	3	-	28
4. Kertak Hanyar	3	-	-	26
5. Tatah Makmur	-	-	-	4
6. Sungai Tabuk	6	-	-	38
7. Martapura Kota	28	8	-	168
8. Martapura Timur	1	-	-	23
9. Martapura Barat	-	-	-	5
10. Astambul	3	-	-	29
11. Karang Intan	3	-	-	31
12. Aranio	-	-	-	-
13. Sungai Pinang	-	-	-	-
14. Peramasan	-	-	-	-
15. Pengaron	-	-	-	12
16. Sambung Makmur	-	-	-	18
17. Mataraman	-	-	-	20
18. Simpang Empat	-	1	-	9
19. Telaga Bauntung	-	-	-	-
20. Cintapuri Darussalam	-	-	-	20
<b>Jumlah/ Total</b>	<b>52</b>	<b>12</b>	<b>-</b>	<b>443</b>

Sumber/Source: Kementerian Agama Kabupaten Banjar/ *Religion Ministry of Banjar Regency*

**Tabel 4.3.10 Calon Jamaah Haji Menurut Kecamatan dan Tempat Penyetoran ONH di Kabupaten Banjar, 2018**  
***Moslem Pilgrim Applicants by Subdistrict and ONH Deposit Place in Banjar Regency, 2018***

<b>Kecamatan Subdistrict</b>	<b>BRI</b>	<b>BNI</b>	<b>BSM</b>	<b>BPD</b>	<b>Mandiri</b>	<b>BTN</b>	<b>BRI Syariah</b>	<b>BNI Syariah</b>	<b>Muamalat</b>
(1)	(2)	(3)	(4)	(5)	(6)	(7)	(8)	(9)	(10)
1. Aluh-aluh	16	5	7	-	-	-	-	-	-
2. Beruntung Baru	15	3	7	1	-	-	-	-	-
3. Gambut	2	-	4	-	-	-	-	-	-
4. Kertak Hanyar	-	4	2	-	-	-	-	-	-
5. Tatah Makmur	8	13	2	-	-	-	-	-	-
6. Sungai Tabuk	11	21	4	2	-	-	-	-	-
7. Martapura Kota	1	-	2	2	-	-	-	-	-
8. Martapura Timur	53	61	42	10	2	-	-	-	-
9. Martapura Barat	9	16	6	-	-	-	-	-	-
10. Astambul	-	-	-	-	-	-	-	-	-
11. Karang Intan	17	10	2	-	-	-	-	-	-
12. Aranio	12	6	2	-	-	-	-	-	-
13. Sungai Pinang	2	6	1	-	-	-	-	-	-
14. Peramasan	4	7	-	1	-	-	-	-	-
15. Pengaron	-	-	-	-	-	-	-	-	-
16. Sambung Makmur	1	17	-	-	-	-	-	-	-
17. Mataraman	4	-	-	-	-	-	-	-	-
18. Simpang Empat	-	-	-	-	-	-	-	-	-
19. Telaga Bauntung	-	-	-	-	-	-	-	-	-
20. Cintapuri Darussalam	11	2	-	-	7	-	-	-	-
<b>Jumlah/ Total</b>	<b>166</b>	<b>171</b>	<b>81</b>	<b>16</b>	<b>9</b>	<b>-</b>	<b>-</b>	<b>-</b>	<b>-</b>

Sumber/Source: Kementerian Agama Kabupaten Banjar/ Religion Ministry of Banjar Regency

**Tabel 4.3.11 Calon Jamaah Haji Menurut Kecamatan dan Status Keberangkatan di Kabupaten Banjar, 2018**  
***Moslem Pilgrim Applicants by Subdistrict and Departure Status in Banjar Regency, 2018***

	<b>Kecamatan Subdistrict</b>	<b>Belum Pernah Ibdah Haji Never Pilgrim</b>	<b>Pernah Ibadah Haji Ever Pilgrim</b>	<b>Jumlah Total</b>
	(1)	(2)	(3)	(4)
1.	Aluh-Aluh	6	-	6
2.	Beruntung Baru	6	-	6
3.	Gambut	28	-	28
4.	Kertak Hanyar	24	2	26
5.	Tatah Makmur	4	-	4
6.	Sungai Tabuk	37	1	38
7.	Martapura	167	1	168
8.	Martapura Timur	23	-	23
9.	Martapura Barat	5	-	5
10.	Astambul	27	2	29
11.	Karang Intan	29	2	31
12.	Aranio	-	-	-
13.	Sungai Pinang	-	-	-
14.	Paramasan	-	-	-
15.	Pengaron	12	-	12
16.	Sambung Makmur	18	-	18
17.	Mataraman	20	-	20
18.	Simpang Empat	9	-	9
19.	Telaga Bauntung	-	-	-
20.	Cintapuri Darussalam	20	-	20
	<b>Jumlah/ Total</b>	<b>435</b>	<b>8</b>	<b>443</b>

Sumber/Source: Kementerian Agama Kabupaten Banjar/ Religion Ministry of Banjar Regency

**Tabel 4.3.12 Calon Jamaah Haji yang Meninggal di Tanah Suci Menurut Kecamatan dan Jenis Kelamin di Kabupaten Banjar, 2018**  
***Moslem Pilgrim Applicants Who Pass Away at Holy Land by Subdistrict and Sex in Banjar Regency, 2018***

	Kecamatan <i>Subdistrict</i>	Jenis Kelamin <i>Sex</i>		Jumlah <i>Total</i>
		Laki-Laki <i>Male</i>	Perempuan <i>Female</i>	
	(1)	(2)	(3)	(4)
1.	Aluh-Aluh	-	-	-
2.	Beruntung Baru	-	-	-
3.	Gambut	-	-	-
4.	Kertak Hanyar	-	-	-
5.	Tatah Makmur	-	-	-
6.	Sungai Tabuk	-	-	-
7.	Martapura	-	1	1
8.	Martapura Timur	-	-	-
9.	Martapura Barat	-	-	-
10.	Astambul	-	-	-
11.	Karang Intan	-	-	-
12.	Aranio	-	-	-
13.	Sungai Pinang	-	-	-
14.	Paramasan	-	-	-
15.	Pengaron	-	-	-
16.	Sambung Makmur	-	-	-
17.	Mataraman	-	-	-
18.	Simpang Empat	-	-	-
19.	Telaga Bauntung	-	-	-
20.	Cintapuri Darussalam	-	-	-
	<b>Jumlah/ Total</b>	-	<b>1</b>	<b>1</b>

Sumber/Source: Kementerian Agama Kabupaten Banjar/ Religion Ministry of Banjar Regency



## 4.4 KRIMINALITAS/CRIME

**Tabel 4.4.1** Jumlah Tindak Pidana Menurut Kepolisian Resort Kabupaten Banjar, 2013–2018  
**Table** Number of Reported Criminal Cases by District Police Office of Banjar Regency, 2013–2018

Satuan Kerja Works Unit	2013	2014	2015	2016	2017	2018
(1)	(2)	(3)	(4)	(5)	(6)	(7)
1. Polsek Gambut	41	58	34	57	25	31
2. Polsek Kertak Hanyar	58	58	48	31	31	32
3. Polsek Sungai Tabuk	42	31	32	27	22	24
4. Polsek Martapura Kota	373	268	175	61	40	58
5. Polsek Martapura Timur		23	15	14	8	16
6. Polsek Martapura Barat	23	15	12	13	10	11
7. Polsek Astambul	17	19	24	24	16	12
8. Polsek Karang Intan	27	30	18	20	14	8
9. Polsek Aranio	6	10	2	9	5	3
10. Polsek Sungai Pinang	6	19	12	14	11	8
11. Polsek Pengaron	13	6	15	14	5	5
12. Polsek Sambung Makmur	3	6	3	3	4	3
13. Polsek Mataraman	27	33	17	24	15	18
14. Polsek Simpang Empat	21	35	25	24	19	11
<b>Kabupaten Banjar</b>	<b>657</b>	<b>611</b>	<b>432</b>	<b>335</b>	<b>225</b>	<b>240</b>

Ket: data 2017 tidak tersedia

Sumber/Source: Kepolisian Resort Banjar/ District Police Office of Banjar Regency

**Tabel 4.4.2 Penyelesaian Tindak Pidana Menurut Kepolisian Resort Kabupaten Banjar, 2013–2018**  
**Table** *Crime Clearance by District Police Office of Banjar Regency, 2013–2018*

Satuan Kerja Works Unit		2013	2014	2015	2016	2017	2018
(1)	(2)	(3)	(4)	(5)	(6)	(7)	(8)
1.	Satreskrim	184	86	43	54	68	121
2.	Polsek Gambut	21	45	38	52	26	28
3.	Polsek Kertak Hanyar	25	36	35	30	27	30
4.	Polsek Sungai Tabuk	27	22	27	24	23	24
5.	Polsek Martapura Kota	33	64	35	53	42	51
6.	Polsek Martapura Timur	29	15	9	8	8	14
7.	Polsek Martapura Barat	14	10	7	5	7	11
8.	Polsek Astambul	10	11	17	17	13	9
9.	Polsek Karang Intan	18	25	10	14	18	7
10.	Polsek Aranio	3	7	5	9	9	3
11.	Polsek Belimbing Sungai Pinang	6	12	6	12	9	8
12.	Polsek Pengaron	5	3	10	10	10	4
13.	Polsek Sambung Makmur	2	3	4	2	4	2
14.	Polsek Mataraman	18	24	14	16	22	18
15.	Polsek Simpang Empat	17	19	23	25	13	10
<b>Jumlah / Total</b>		<b>412</b>	<b>382</b>	<b>283</b>	<b>331</b>	<b>299</b>	<b>340</b>

Sumber/Source: Kepolisian Resort Banjar/ District Police Office of Banjar Regency

**Tabel 4.4.3 Perkara yang Diterima pada Pengadilan Agama Martapura Menurut Bulan, 2018**  
**Accepted Case in Religion Court of Banjar Regency per Month, 2018**

	Bulan Month	Jenis Perkara/ Cases				Harta Bersama Family's Wealth
		Izin Poligami Polygamy Permission	Pembatalan Perkawinan Marriage Annulment	Cerai Talak Divorce	Cerai Gugat Contested Divorce	
	(1)	(2)	(3)	(4)	(5)	(6)
1.	Januari/ January	-	-	23	76	6
2.	Februari/ February	-	-	11	57	3
3.	Maret/ March	-	-	14	44	2
4.	April/ April	-	-	15	67	-
5.	Mei/ May	-	-	10	50	-
6.	Juni/ June	-	-	9	46	1
7.	Juli/ July	-	-	16	80	-
8.	Agustus/ August	-	-	20	75	-
9.	September/ September	1	-	17	72	-
10.	Oktober/ October	-	-	16	64	-
11.	November/ November	1	-	23	55	-
12.	Desember/ December	-	-	9	17	-
<b>Jumlah/ Total</b>		<b>4</b>	<b>0</b>	<b>183</b>	<b>703</b>	<b>6</b>

Lanjutan Tabel/ *Continued Table 4.4.3*

Bulan <i>Month</i>	Jenis Perkara/ <i>Cases</i>				
	Penguasaan Anak <i>Children Guardianship</i>	Penunjukkan Orang Lain sebagai Wali <i>Appoint Another Person as Guardian</i>	Isbath Nikah <i>Marriage Determination</i>	Wali Adhol <i>Adhol Guardian</i>	Lainnya <i>Others</i>
(1)	(7)	(8)	(9)	(10)	(11)
1. Januari/ <i>January</i>	1	-	11	-	3
2. Februari/ <i>February</i>	-	-	68	-	3
3. Maret/ <i>March</i>	-	-	32	-	-
4. April/ <i>April</i>	-	-	38	-	2
5. Mei/ <i>May</i>	1	-	3	-	2
6. Juni/ <i>June</i>	-	-	4	-	2
7. Juli/ <i>July</i>	-	-	24	-	2
8. Agustus/ <i>August</i>	-	-	12	-	3
9. September/ <i>September</i>	-	-	5	-	5
10. Oktober/ <i>October</i>	-	-	13	-	1
11. November/ <i>November</i>	-	-	13	-	-
12. Desember/ <i>December</i>	-	-	6	1	2
<b>Jumlah/ <i>Total</i></b>	<b>2</b>	<b>0</b>	<b>229</b>	<b>1</b>	<b>25</b>

Sumber/Source: Pengadilan Agama Martapura/ *Religion Court of Banjar Regency*

**Tabel 4.4.4** Perkara yang Diputus (Termasuk Sisa Perkara Tahun Lalu) pada Pengadilan Agama Martapura Menurut Bulan, 2018  
**Terminated Cases (Include Remaining Last Year Cases) in Religion Court of Banjar Regency per Month, 2018**

	Bulan Month	Jenis Perkara/ Cases				Harta Bersama Family's Wealth
		Izin Poligami Polygamy Permission	Pembatalan Perkawinan Marriage Annulment	Cerai Talak Divorce	Cerai Gugat Contested Divorce	
	(1)	(2)	(3)	(4)	(5)	(6)
1.	Januari/ January	-	1	17	44	1
2.	Februari/ February	-	-	13	75	-
3.	Maret/ March	-	-	17	45	1
4.	April/ April	-	-	18	53	-
5.	Mei/ May	-	-	10	53	1
6.	Juni/ June	-	-	8	31	-
7.	Juli/ July	-	-	15	73	1
8.	Agustus/ August	-	-	10	44	-
9.	September/ September	-	-	14	62	-
10.	Oktober/ October	-	-	28	85	-
11.	November/ November	-	-	18	83	-
12.	Desember/ December	-	-	13	49	1
<b>Jumlah/ Total</b>		<b>0</b>	<b>1</b>	<b>181</b>	<b>697</b>	<b>5</b>

Lanjutan Tabel/ *Continued Table* 4.4.4

Bulan <i>Month</i>	Jenis Perkara/ <i>Cases</i>				
	Penguasaan Anak <i>Children Guardianship</i>	Penunjukkan Orang Lain sebagai Wali <i>Appoint Another Person as Guardian</i>	Isbath Nikah <i>Marriage Determination</i>	Wali Adhol <i>Adhol Guardian</i>	Lainnya <i>Others</i>
(1)	(7)	(8)	(9)	(10)	(11)
1. Januari/ <i>January</i>	-	-	1	-	5
2. Februari/ <i>February</i>	-	-	20	-	3
3. Maret/ <i>March</i>	-	-	55	-	2
4. April/ <i>April</i>	-	-	23	-	-
5. Mei/ <i>May</i>	-	-	36	-	1
6. Juni/ <i>June</i>	-	-	3	-	-
7. Juli/ <i>July</i>	1	-	3	-	6
8. Agustus/ <i>August</i>	-	-	22	-	1
9. September/ <i>September</i>	-	-	7	-	2
10. Oktober/ <i>October</i>	-	-	7	-	4
11. November/ <i>November</i>	-	-	12	-	-
12. Desember/ <i>December</i>	-	-	12	1	2
<b>Jumlah/ <i>Total</i></b>	<b>1</b>	<b>0</b>	<b>201</b>	<b>1</b>	<b>26</b>

Sumber/Source: Pengadilan Agama Martapura/ *Religion Court of Banjar Regency*

**Tabel 4.4.5 Perkara dan Terdakwa (Termasuk Pelanggaran Lalu Lintas) yang Masuk di Pengadilan Negeri Martapura Menurut Bulan, 2018**  
***Cases and Defendants (Include Traffic Infractions) in Public Court of Banjar Regency per Month, 2018***

Bulan Month	Pidana Criminal		Tipiring Misdemeanor	
	Perkara Case	Terdakwa Defendant	Perkara Case	Terdakwa Defendant
(1)	(2)	(3)	(4)	(5)
1. Januari/ January	22	22	0	0
2. Februari/ February	14	17	0	0
3. Maret/ March	19	21	1	1
4. April/ April	49	55	8	10
-5. Mei/ May	47	49	3	1
6. Juni/ June	26	32	1	1
7. Juli/ July	32	38	0	0
8. Agustus/ August	40	43	2	2
9. September/ September	44	46	132	132
10. Oktober/ October	71	77	2	2
11. November/ November	29	30	2	2
12. Desember/ December	28	28	2	2
<b>Jumlah/ Total</b>	<b>421</b>	<b>458</b>	<b>153</b>	<b>156</b>

Lanjutan Tabel/ *Continued Table 4.4.5*

Bulan <i>Month</i>	Tilang/Lalu Lintas <i>Ticketed/Traffic Infraction</i>		Jumlah <i>Total</i>	
	Perkara <i>Case</i>	Terdakwa <i>Defendant</i>	Perkara <i>Case</i>	Terdakwa <i>Defendant</i>
(1)	(6)	(7)	(8)	(9)
1. Januari/ <i>January</i>	984	984	1 006	1 006
2. Februari/ <i>February</i>	1 051	1 051	1 065	1 068
3. Maret/ <i>March</i>	997	997	1 017	1 019
4. April/ <i>April</i>	739	739	796	804
5. Mei/ <i>May</i>	1 127	1 127	1 177	1 177
6. Juni/ <i>June</i>	916	916	943	949
7. Juli/ <i>July</i>	509	509	541	547
8. Agustus/ <i>August</i>	756	756	798	801
9. September/ <i>September</i>	556	556	732	734
10. Oktober/ <i>October</i>	467	467	540	546
11. November/ <i>November</i>	1 297	1 297	1 328	1 329
12. Desember/ <i>December</i>	2 158	2 158	2 188	2 188
<b>Jumlah/ <i>Total</i></b>	<b>11 557</b>	<b>11 557</b>	<b>12 131</b>	<b>12 171</b>

Sumber/Source: Pengadilan Negeri Martapura/ *Public Court of Banjar Regency*



**Tabel 4.4.6** Perkara Umum yang Masuk pada Kejaksaan Negeri Martapura Menurut Bulan, 2018  
***Incoming General Cases in Martapura District Attorney per Month, 2018***

	Bulan <i>Month</i>	Masuk <i>Incoming Cases</i>	Cara Penyelesaian <i>Arrangement Method</i>			Dikirim ke Kejaksaan Lain <i>Transfer to Another Attorney</i>
			Putus PN <i>Finished</i>	Dilimpahkan <i>Transfer to Public Court</i>	Dikesampingkan <i>Neglected</i>	
	(1)	(2)	(3)	(4)	(5)	(6)
1.	Januari/ <i>January</i>	25	17	16	-	-
2.	Februari/ <i>February</i>	37	32	17	-	-
3.	Maret/ <i>March</i>	40	53	28	-	-
4.	April/ <i>April</i>	66	25	52	-	-
5.	Mei/ <i>May</i>	43	24	62	-	-
6.	Juni/ <i>June</i>	21	45	14	-	-
7.	Juli/ <i>July</i>	64	26	32	-	-
8.	Agustus/ <i>August</i>	69	45	47	-	-
9.	September/ <i>September</i>	26	26	53	-	-
10.	Oktober/ <i>October</i>	19	87	50	-	-
11.	November/ <i>November</i>	36	46	30	-	-
12.	Desember/ <i>December</i>	24	41	39	-	-
<b>Rata-Rata/ Average</b>		<b>39</b>	<b>39</b>	<b>37</b>	<b>0</b>	<b>0</b>

Sumber/Source: Kejaksaan Negeri Martapura/ *Martapura District Attorney*

**Tabel 4.4.7** Tambahan Tahanan/Narapidana yang Masuk Lembaga Pembinaan Khusus Anak Klas I Martapura Menurut Bulan, 2018  
**Prisoner Addition in Martapura Class I Founding Children Institution per Month, 2018**

Bulan <i>Month</i>	Dewasa <i>Adult</i>		Pemuda/Remaja <i>Teenager</i>	
	Laki-Laki <i>Male</i>	Perempuan <i>Female</i>	Laki-Laki <i>Male</i>	Perempuan <i>Female</i>
(1)	(2)	(3)	(4)	(5)
1. Januari/ <i>January</i>	-	-	-	-
2. Februari/ <i>February</i>	-	-	-	-
3. Maret/ <i>March</i>	-	-	-	-
4. April/ <i>April</i>	-	-	-	-
5. Mei/ <i>May</i>	-	-	-	-
6. Juni/ <i>June</i>	-	-	-	-
7. Juli/ <i>July</i>	-	-	-	-
8. Agustus/ <i>August</i>	-	-	-	-
9. September/ <i>September</i>	-	-	-	-
10. Oktober/ <i>October</i>	-	-	-	-
11. November/ <i>November</i>	-	-	-	-
12. Desember/ <i>December</i>	-	-	-	-
<b>Rata-Rata/ <i>Average</i></b>	-	-	-	-

Lanjutan Tabel/ *Continued Table 4.4.7*

	Bulan <i>Month</i>	Anak-Anak <i>Children</i>		Jumlah <i>Total</i>	
		Laki-Laki <i>Male</i>	Perempuan <i>Female</i>	Laki-Laki <i>Male</i>	Perempuan <i>Female</i>
	(1)	(6)	(7)	(8)	(9)
1.	Januari/ <i>January</i>	2	-	2	-
2.	Februari/ <i>February</i>	7	-	7	-
3.	Maret/ <i>March</i>	1	-	1	-
4.	April/ <i>April</i>	4	-	4	-
5.	Mei/ <i>May</i>	3	-	3	-
6.	Juni/ <i>June</i>	4	-	4	-
7.	Juli/ <i>July</i>	2	-	2	-
8.	Agustus/ <i>August</i>	3	-	3	-
9.	September/ <i>September</i>	1	-	1	-
10.	Oktober/ <i>October</i>	1	-	1	-
11.	November/ <i>November</i>	4	-	4	-
12.	Desember/ <i>December</i>	2	-	2	-
<b>Rata-Rata/ <i>Average</i></b>		<b>3</b>	<b>-</b>	<b>3</b>	<b>-</b>

Sumber/Source: Lembaga Pembinaan Khusus Anak Klas I Martapura/ *Martapura Class I Founding Children Institution*

**Tabel 4.4.8 Kurangan Tahanan/Narapidana yang Keluar dari Lembaga Pembinaan Khusus Anak Klas I Martapura Menurut Bulan, 2018**  
***Prisoner Subtraction in Martapura Class I Founding Children Institution per Month, 2018***

Bulan <i>Month</i>	Dewasa <i>Adult</i>		Pemuda/Remaja <i>Teenager</i>	
	Laki-Laki <i>Male</i>	Perempuan <i>Female</i>	Laki-Laki <i>Male</i>	Perempuan <i>Female</i>
(1)	(2)	(3)	(4)	(5)
1. Januari/ <i>January</i>	11	-	-	-
2. Februari/ <i>February</i>	15	-	-	-
3. Maret/ <i>March</i>	9	-	-	-
4. April/ <i>April</i>	13	-	-	-
5. Mei/ <i>May</i>	10	-	-	-
6. Juni/ <i>June</i>	7	-	-	-
7. Juli/ <i>July</i>	4	-	-	-
8. Agustus/ <i>August</i>	9	-	-	-
9. September/ <i>September</i>	16	-	-	-
10. Oktober/ <i>October</i>	13	-	-	-
11. November/ <i>November</i>	20	-	-	-
12. Desember/ <i>December</i>	9	-	-	-
<b>Rata-Rata/ <i>Average</i></b>	<b>11</b>	<b>-</b>	<b>-</b>	<b>-</b>

Lanjutan Tabel/ *Continued Table 4.4.8*

	Bulan <i>Month</i>	Anak-Anak <i>Children</i>		Jumlah <i>Total</i>	
		Laki-Laki <i>Male</i>	Perempuan <i>Female</i>	Laki-Laki <i>Male</i>	Perempuan <i>Female</i>
	(1)	(6)	(7)	(8)	(9)
1.	Januari/ <i>January</i>	4	-	15	-
2.	Februari/ <i>February</i>	2	-	17	-
3.	Maret/ <i>March</i>	4	-	13	-
4.	April/ <i>April</i>	2	-	15	-
5.	Mei/ <i>May</i>	2	-	12	-
6.	Juni/ <i>June</i>	4	-	11	-
7.	Juli/ <i>July</i>	7	-	11	-
8.	Agustus/ <i>August</i>	4	-	13	-
9.	September/ <i>September</i>	5	-	21	-
10.	Oktober/ <i>October</i>	2	-	15	-
11.	November/ <i>November</i>	7	-	27	-
12.	Desember/ <i>December</i>	5	-	14	-
<b>Rata-Rata/ <i>Average</i></b>		<b>4</b>	<b>-</b>	<b>15</b>	<b>-</b>

Sumber/Source: Lembaga Pembinaan Khusus Anak Klas I Martapura/ *Martapura Class I Founding Children Institution*

**Tabel 4.4.9** Tahanan/Narapidana pada Lembaga Pembinaan Khusus Anak Klas I Martapura Menurut Bulan, 2018  
**Prisoner at Martapura Class I Founding Children Institution per Month, 2018**

Bulan <i>Month</i>	Dewasa <i>Adult</i>		Pemuda/Remaja <i>Teenager</i>	
	Laki-Laki <i>Male</i>	Perempuan <i>Female</i>	Laki-Laki <i>Male</i>	Perempuan <i>Female</i>
(1)	(2)	(3)	(4)	(5)
1. Januari/ <i>January</i>	46	-	-	-
2. Februari/ <i>February</i>	50	-	-	-
3. Maret/ <i>March</i>	47	-	-	-
4. April/ <i>April</i>	49	-	-	-
5. Mei/ <i>May</i>	53	-	-	-
6. Juni/ <i>June</i>	52	-	-	-
7. Juli/ <i>July</i>	25	-	-	-
8. Agustus/ <i>August</i>	25	-	-	-
9. September/ <i>September</i>	34	-	-	-
10. Oktober/ <i>October</i>	31	-	-	-
11. November/ <i>November</i>	37	-	-	-
12. Desember/ <i>December</i>	31	-	-	-
<b>Rata-Rata/ <i>Average</i></b>	<b>40</b>	<b>-</b>	<b>-</b>	<b>-</b>

Lanjutan Tabel/ *Continued Table 4.4.9*

	Bulan <i>Month</i>	Anak-Anak <i>Children</i>		Jumlah <i>Total</i>	
		Laki-Laki <i>Male</i>	Perempuan <i>Female</i>	Laki-Laki <i>Male</i>	Perempuan <i>Female</i>
	(1)	(6)	(7)	(8)	(9)
1.	Januari/ <i>January</i>	-	-	46	-
2.	Februari/ <i>February</i>	-	-	50	-
3.	Maret/ <i>March</i>	-	-	47	-
4.	April/ <i>April</i>	-	-	49	-
5.	Mei/ <i>May</i>	-	-	53	-
6.	Juni/ <i>June</i>	-	-	52	-
7.	Juli/ <i>July</i>	-	-	25	-
8.	Agustus/ <i>August</i>	-	-	25	-
9.	September/ <i>September</i>	-	-	34	-
10.	Oktober/ <i>October</i>	-	-	31	-
11.	November/ <i>November</i>	-	-	37	-
12.	Desember/ <i>December</i>	-	-	31	-
<b>Rata-Rata/ <i>Average</i></b>		-	-	<b>40</b>	-

Sumber/Source: Lembaga Pembinaan Khusus Anak Klas I Martapura/ *Martapura Class I Founding Children Institution*

**Tabel 4.4.10 Tahanan Kasus Umum yang Masuk pada Kejaksaan Negeri Martapura Menurut Bulan, 2018**  
**Table Incoming Prisoner of General Cases in Martapura District Attorney per Month, 2018**

	<b>Bulan Month</b>	<b>Tahanan Prisoner</b>
	(1)	(2)
1.	Januari/ <i>January</i>	17
2.	Februari/ <i>February</i>	21
3.	Maret/ <i>March</i>	30
4.	April/ <i>April</i>	51
5.	Mei/ <i>May</i>	76
6.	Juni/ <i>June</i>	19
7.	Juli/ <i>July</i>	37
8.	Agustus/ <i>August</i>	53
9.	September/ <i>September</i>	59
10.	Oktober/ <i>October</i>	51
11.	November/ <i>November</i>	33
12.	Desember/ <i>December</i>	37
	<b>Rata-Rata/ <i>Average</i></b>	<b>40</b>

Sumber/Source: Kejaksaan Negeri Martapura/ *Martapura District Attorney*



**Tabel 4.4.11 Tahanan yang Masuk dan Keluar Lembaga Pemasyarakatan Perempuan IIA Martapura Menurut Bulan, 2018**  
**Prisoner Addition and Subtraction in Martapura Class IIA Founding Female Institution per Month, 2018**

Bulan Month	Tahanan Masuk Prisoner Addition			Tahanan Keluar Prisoner Subtraction		
	Dewasa Adult	Anak- anak Children	Jumlah Total	Dewasa Adult	Anak- anak Children	Jumlah Total
(1)	(2)	(3)	(4)	(5)	(6)	(7)
1. Januari/ January	3	-	3	20	0	20
2. Februari/ February	3	-	3	19	1	20
3. Maret/ March	29	-	29	8	0	8
4. April/ April	10	1	11	18	0	18
5. Mei/ May	21	-	21	11	1	12
6. Juni/ June	4	-	4	11	1	12
7. Juli/ July	-	-	0	7	0	7
8. Agustus/ August	7	-	7	3	0	3
9. September/ September	5	-	5	12	0	12
10. Oktober/ October	-	-	-	8	0	8
11. November/ November	25	-	25	17	0	17
12. Desember/ December	24	-	24	21	1	22
<b>Rata-Rata/ Average</b>	<b>11</b>	<b>1</b>	<b>11</b>	<b>13</b>	<b>1</b>	<b>13</b>

Sumber/Source: Lembaga Pemasyarakatan Perempuan IIA Martapura / Martapura Class IIA Founding Female Institution

**Tabel 4.4.12 Tahanan pada Lembaga Pemasyarakatan Perempuan IIA Martapura Menurut Bulan, 2018**  
**Table Prisoner in Martapura Class IIA Founding Female Institution per Month, 2018**

	Bulan Month	Tahanan Prisoner		Jumlah Total
		Dewasa Adult	Anak-anak Children	
	(1)	(2)	(3)	(4)
1.	Januari/ January	389	5	394
2.	Februari/ February	372	4	376
3.	Maret/ March	392	4	396
4.	April/ April	385	4	389
5.	Mei/ May	395	3	398
6.	Juni/ June	388	2	390
7.	Juli/ July	381	2	383
8.	Agustus/ August	385	2	387
9.	September/ September	378	2	380
10.	Oktober/ October	370	2	372
11.	November/ November	381	2	383
12.	Desember/ December	383	1	384
	<b>Rata-Rata/ Average</b>	<b>383</b>	<b>3</b>	<b>386</b>

Sumber/Source: Lembaga Pemasyarakatan Perempuan IIA Martapura / Martapura Class IIA Founding Female Institution

**Tabel 4.4.13 Narapidana yang Masuk dan Keluar Lembaga Pemasyarakatan Narkotika IIA Karang Intan Menurut Bulan, 2018**  
***Prisoner Addition and Subtraction in Karang Intan Class IIA Founding Narcotics Institution per Month, 2018***

	<b>Bulan Month</b>	<b>Narapidana Masuk Prisoner Addition</b>	<b>Narapidana Keluar Prisoner Subtraction</b>	<b>Narapidana Prisoner</b>
	(1)	(2)	(3)	(4)
1.	Januari/ <i>January</i>	10	32	1 201
2.	Februari/ <i>February</i>	9	26	1 184
3.	Maret/ <i>March</i>	38	28	1 194
4.	April/ <i>April</i>	17	12	1 199
5.	Mei/ <i>May</i>	18	22	1 195
6.	Juni/ <i>June</i>	16	26	1 185
7.	Juli/ <i>July</i>	11	19	1 179
8.	Agustus/ <i>August</i>	30	29	1 180
9.	September/ <i>September</i>	-	30	1 149
10.	Oktober/ <i>October</i>	-	26	1 122
11.	November/ <i>November</i>	25	71	1 076
12.	Desember/ <i>December</i>	33	41	1 068
	<b>Rata-Rata/ <i>Average</i></b>	<b>17</b>	<b>30</b>	<b>1 161</b>

Sumber/Source: Lembaga Pemasyarakatan Narkotika IIA Karang Intan/ *Karang Intan Class IIA Founding Narcotics Institution*

## 4.5 SOSIAL LAINNYA/OTHERS SOCIAL

**Tabel 4.5.1** Panti Asuhan dan Jumlah Penghuninya Menurut Kecamatan dan Jenis Kelamin di Kabupaten Banjar, 2018  
**Table** *Orphanages and Its Occupants by Subdistrict and Sex in Banjar Regency, 2018*

	Panti Asuhan <i>Orphanage</i>	Peghuni (Orang) <i>Occupant (Person)</i>		Jumlah <i>Total</i>
		Laki-Laki <i>Male</i>	Perempuan <i>Female</i>	
	(1)	(2)	(3)	(4)
1.	Raudatul Yatama Kertak Hanyar	10	15	25
2.	Yayasan Manbaul Anwar P.A. Ushuluddin Martapura	35	33	68
3.	Budi Darma Martapura	30	-	30
4.	Al Irsyad Astambul	33	7	40
5.	Putri Muhammadiyah Martapura	-	17	17
6.	SDLB Martapura	15	-	15
7.	Putri Nahdatul Ulama Martapura	-	46	46
8.	Rumah Qur'an Yatim & Dhuafa	23	2	25
	<b>Jumlah/ Total</b>	<b>146</b>	<b>120</b>	<b>266</b>

Sumber/Source: Dinas Sosial Kabupaten Banjar/ *Social Agency of Banjar Regency*

**Tabel 4.5.2** Jumlah Karang Taruna dan Pekerja Sosial Masyarakat Menurut Kecamatan di Kabupaten Banjar, 2018  
**Table** *Number of Youth Organization and Social Workers by Subdistrict in Banjar Regency, 2018*

	Kecamatan Subdistrict	Karang Taruna Youth Organization	Pekerja Sosial Masyarakat Social Workers	Jumlah Total
	(1)	(2)	(3)	(4)
1.	Aluh-Aluh	3	1	4
2.	Beruntung Baru	-	1	1
3.	Gambut	5	1	6
4.	Kertak Hanyar	1	1	2
5.	Tatah Makmur	1	1	2
6.	Sungai Tabuk	2	2	4
7.	Martapura	1	4	5
8.	Martapura Timur	1	5	6
9.	Martapura Barat	1	-	1
10.	Astambul	3	1	4
11.	Karang Intan	13	2	15
12.	Aranio	13	1	14
13.	Sungai Pinang	1	1	2
14.	Paramasan	1	1	2
15.	Pengaron	2	1	3
16.	Sambung Makmur	-	2	2
17.	Mataraman	2	4	6
18.	Simpang Empat	1	5	6
19.	Telaga Bauntung	-	1	1
20.	Cintapuri Darussalam	1	1	2
<b>Kabupaten Banjar</b>		<b>52</b>	<b>36</b>	<b>88</b>

Sumber/Source: Dinas Sosial Kabupaten Banjar/ Social Agency of Banjar Regency

**Tabel 4.5.3 Jumlah Potensi Kesejahteraan Sosial Menurut Kecamatan di Kabupaten Banjar, 2018**  
**Number of Social Welfare Potency by Subdistrict in Banjar Regency, 2018**

	<b>Kecamatan Subdistrict</b>	<b>Pekerja Sosial Masyarakat Social Worker Community</b>	<b>Organisasi Sosial Social Organization</b>	<b>Karang Taruna Youth Organization</b>
	(1)	(2)	(3)	(4)
1.	Aluh-Aluh	1	-	3
2.	Beruntung Baru	1	-	-
3.	Gambut	1	-	5
4.	Kertak Hanyar	1	1	1
5.	Tatah Makmur	1	-	1
6.	Sungai Tabuk	2	-	2
7.	Martapura	4	5	1
8.	Martapura Timur	5	1	1
9.	Martapura Barat	-	-	1
10.	Astambul	1	1	3
11.	Karang Intan	2	-	13
12.	Aranio	1	-	13
13.	Sungai Pinang	1	-	1
14.	Paramasan	1	-	1
15.	Pengaron	1	-	2
16.	Sambung Makmur	2	-	-
17.	Mataraman	4	-	2
18.	Simpang Empat	5	-	1
19.	Telaga Bauntung	1	-	-
20.	Cintapuri Darussalam	1	-	1
	<b>Kabupaten Banjar</b>	<b>36</b>	<b>8</b>	<b>52</b>

Sumber/Source: Dinas Sosial Kabupaten Banjar/ Social Agency of Banjar Regency

**Tabel 4.5.4** Penyandang Masalah Kesejahteraan Sosial (PMKS) Menurut Kecamatan di Kabupaten Banjar, 2018  
**Table** *People with Social Welfare Problems by Subdistrict in Banjar Regency, 2018*

Kecamatan <i>Subdistrict</i>	Anak Balita Terlantar <i>Waif</i>	Anak Terlantar <i>Neglected Infant</i>	Anak yang Berhadapan dengan Hukum <i>Children with Law Conflict</i>	Anak Jalanan <i>Street Children</i>	Anak dengan Kedisabilitas <i>Disability Children</i>
(1)	(2)	(3)	(4)	(5)	(6)
1. Aluh-Aluh	-	8	-	-	20
2. Beruntung Baru	9	22	1	-	11
3. Gambut	10	3	-	-	16
4. Kertak Hanyar	-	2	-	-	20
5. Tatah Makmur	-	3	-	-	24
6. Sungai Tabuk	2	21	-	3	24
7. Martapura	-	13	3	-	56
8. Martapura Timur	3	18	-	-	5
9. Martapura Barat	-	11	-	-	10
10. Astambul	5	18	-	10	20
11. Karang Intan	8	250	-	-	35
12. Aranio	-	57	9	-	3
13. Sungai Pinang	-	1	-	-	2
14. Paramasan	15	54	-	-	-
15. Pengaron	2	21	-	-	5
16. Sambung Makmur	-	-	-	-	20
17. Mataraman	-	2	-	-	19
18. Simpang Empat	-	1	-	-	18
19. Telaga Bauntung	-	10	-	-	1
20. Cintapuri Darussalam	-	14	11	34	-
<b>Kabupaten Banjar</b>	<b>54</b>	<b>529</b>	<b>24</b>	<b>47</b>	<b>309</b>

Lanjutan Tabel/ *Continued Table* 4.5.4

Kecamatan <i>Subdistrict</i>	Anak yang Memerlukan Perlindungan Khusus <i>Children Who Need Special Protection</i>	Lanjut Usia Terlantar <i>Neglected Elderly</i>	Penyandang Disabilitas <i>Disability Person</i>	Gelandanan <i>Bum</i>	Pengemis <i>Beggar</i>
(1)	(7)	(8)	(9)	(10)	(11)
1. Aluh-Aluh	-	229	132	-	-
2. Beruntung Baru	-	71	156	19	2
3. Gambut	-	77	69	-	1
4. Kertak Hanyar	-	130	107	1	-
5. Tatak Makmur	-	118	67	-	3
6. Sungai Tabuk	-	420	161	2	2
7. Martapura	-	29	60	4	-
8. Martapura Timur	-	629	73	2	-
9. Martapura Barat	-	260	121	-	-
10. Astambul	-	164	71	5	-
11. Karang Intan	-	345	344	7	-
12. Aranio	-	176	21	-	-
13. Sungai Pinang	-	102	62	-	-
14. Paramasan	-	58	-	-	-
15. Pengaron	-	26	31	2	-
16. Sambung Makmur	-	59	53	-	-
17. Mataraman	-	202	63	-	-
18. Simpang Empat	-	145	29	27	-
19. Telaga Bauntung	-	7	30	1	-
20. Cintapuri Darussalam	-	34	54	-	-
<b>Kabupaten Banjar</b>	-	<b>3 281</b>	<b>1 704</b>	<b>70</b>	<b>8</b>



Lanjutan Tabel/ *Continued Table 4.5.4*

	Kecamatan <i>Subdistrict</i>	Pemulung <i>Scavenger</i>	Bekas Warga Binaan Lembaga Pemasyarakatan <i>Former Prisoner</i>	Korban Penyalahgunaan NAPZA <i>Drug Abuser</i>	Korban Tindak Kekerasan <i>Violence Victim</i>
	(1)	(12)	(13)	(14)	(15)
1.	Aluh-Aluh	-	3	-	-
2.	Beruntung Baru	-	6	2	-
3.	Gambut	-	1	14	-
4.	Kertak Hanyar	-	-	-	-
5.	Tatah Makmur	-	-	-	-
6.	Sungai Tabuk	-	15	3	-
7.	Martapura	-	13	1	-
8.	Martapura Timur	-	13	7	-
9.	Martapura Barat	-	3	-	-
10.	Astambul	-	5	3	-
11.	Karang Intan	-	-	-	-
12.	Aranio	-	1	-	-
13.	Sungai Pinang	-	11	1	-
14.	Paramasan	-	-	-	-
15.	Pengaron	-	4	1	-
16.	Sambung Makmur	-	-	-	-
17.	Mataraman	-	-	-	-
18.	Simpang Empat	-	-	-	-
19.	Telaga Bauntung	-	-	-	-
20.	Cintapuri Darussalam	-	-	-	-
	<b>Kabupaten Banjar</b>	-	<b>75</b>	<b>32</b>	-

Lanjutan Tabel/ *Continued Table* 4.5.4

	Kecamatan <i>Subdistrict</i>	Korban Bencana Alam <i>Natural Disaster Victim</i>	Korban Bencana Sosial <i>Social Disaster Victim</i>	Wanita Rawan Sosial Ekonomi <i>Vulnerable Socioeconomic Women</i>	Fakir Miskin <i>Poor Family</i>
	(1)	(16)	(17)	(18)	(19)
1.	Aluh-Aluh	4	2	-	4 981
2.	Beruntung Baru	2	-	79	1 996
3.	Gambut	7	3	119	2 199
4.	Kertak Hanyar	2	3	109	2 152
5.	Tatah Makmur	1	-	82	1 663
6.	Sungai Tabuk	-	-	223	4 139
7.	Martapura	-	7	98	4 620
8.	Martapura Timur	1	2	494	3 133
9.	Martapura Barat	2	1	-	2 602
10.	Astambul	-	-	26	3 571
11.	Karang Intan	-	5	-	2 495
12.	Aranio	-	-	158	925
13.	Sungai Pinang	-	-	-	1 005
14.	Paramasan	-	2	-	486
15.	Pengaron	1	3	42	1 182
16.	Sambung Makmur	-	1	40	926
17.	Mataraman	-	3	41	1 956
18.	Simpang Empat	-	-	15	1 326
19.	Telaga Bauntung	-	-	74	285
20.	Cintapuri Darussalam	-	1	91	752
	<b>Kabupaten Banjar</b>	<b>20</b>	<b>33</b>	<b>1 691</b>	<b>42 394</b>

Lanjutan Tabel/ *Continued Table 4.5.4*

Kecamatan <i>Subdistrict</i>	Keluarga Bermasalah Ekonomi <i>Economic Difficulties Family</i>	Keluarga Berumah Tidak Layak Huni <i>Uninhabitable Home Family</i>	Komunitas Adat Terpencil <i>Remote Indigenous Community</i>	Jumlah <i>Total</i>
(1)	(20)	(21)	(22)	(23)
1. Aluh-Aluh	-	-	-	5 351
2. Beruntung Baru	116	277	-	2 726
3. Gambut	29	5	-	2 524
4. Kertak Hanyar	6	125	-	2 635
5. Tatah Makmur	1	28	-	1 963
6. Sungai Tabuk	129	86	-	5 180
7. Martapura	8	28	-	4 868
8. Martapura Timur	236	145	-	4 735
9. Martapura Barat	-	91	-	3 080
10. Astambul	2	24	-	3 871
11. Karang Intan	-	-	-	3 196
12. Aranio	219	27	-	1 527
13. Sungai Pinang	-	-	1	1 182
14. Paramasan	-	-	3	549
15. Pengaron	-	52	-	1 344
16. Sambung Makmur	-	40	-	1 119
17. Mataraman	-	76	-	2 341
18. Simpang Empat	-	216	-	1 758
19. Telaga Bauntung	-	30	-	427
20. Cintapuri Darussalam	-	182	-	1 114
<b>Kabupaten Banjar</b>	<b>746</b>	<b>1 432</b>	<b>4</b>	<b>51 490</b>

Sumber/Source: Dinas Sosial Kabupaten Banjar/ *Social Agency of Banjar Regency*

**Tabel 4.5.5 Sarana Tatakota dan Kebersihan Menurut Kondisinya di Kabupaten Banjar, 2018**  
**Urban Planning and Cleanliness Facility by Condition at Banjar Regency, 2018**

	Sarana Facility	Kondisi/ Condition			Jumlah Total
		Baik Good	Rusak Damaged	Rusak Berat Severely Damaged	
	(1)	(2)	(3)	(4)	(5)
1.	Kendaraan Bermotor				
	- Dump Truck	16	-	-	16
	- Armroll	14	-	-	14
	- Pick Up	4	-	-	4
	- Mobil Box Sampah B3	1	-	-	1
	- Sky Lift	-	-	-	-
2.	Gerobak Sampah	14	-	-	14
3.	Kontainer	29	-	4	33
4.	Mesin Pemotong Rumput	9	2	-	11
5.	Tempat Pembuangan Sampah		-	-	
	- TPS	55	-	-	55
	- TPS 3 R	11	-	-	11
	- TPA	1	-	-	1
6.	Mobil Tank Penyiraman	3	-	-	3
7.	Kijang Citizen/Minibus	1	-	-	1
8.	Roda Dua	-	-	-	-
9.	Mesin Potong Kayu	2	-	-	2
10.	Mobil Tangki Tinja	1	-	-	1
11.	Kendaraan Roda 3 Angkutan Sampah	14	-	-	14
12.	Tossa Penyedot Debu	-	-	-	-
13.	Alat Berat (TPA)				
	- Buldozer	-	-	-	-
	- Excavator	1	-	-	1
	- Loader	1	-	-	1
14.	Hilux	1	-	-	1
15.	Mesin Rumput Dorong	-	2	-	2
16.	Concrete Breaker	-	-	-	-
	<b>Jumlah/ Total</b>	<b>178</b>	<b>4</b>	<b>4</b>	<b>186</b>

Sumber/Source: Dinas Lingkungan Hidup / Environmental Agency of Banjar Regency



# 5

**PERTANIAN**  
**AGRICULTURE**

<https://banjarkab.bps.go.id>



## PENJELASAN TEKNIS

## TECHNICAL NOTES

1. **Lahan sawah** adalah lahan pertanian yang berpetak-petak dan dibatasi oleh pematang (galengan) saluran untuk menahan/ menyalurkan air yang biasanya ditanami padi sawah tanpa memandang dari mana diperoleh atau status lahan tersebut. Lahan yang dimaksud termasuk lahan yang terdaftar di Pajak Bumi Bangunan luran Pembangunan Daerah lahan bengkok lahan serobotan lahan rawa yang ditanami padi dan lahan bekas tanaman tahunan yang telah dijadikan sawah baik yang ditanami padi palawija atau tanaman semusim lainnya.
  2. **Tegal/Kebun** adalah lahan pertanian bukan sawah (lahan kering) yang ditanami tanaman semusim atau tahunan dan terpisah dengan halaman sekitar rumah serta penggunaannya tidak berpindah pindah.
  3. **Ladang/Huma** adalah lahan pertanian bukan sawah (lahan kering) yang biasanya ditanami tanaman semusim dan penggunaannya hanya semusim atau dua musim kemudian akan ditinggalkan bila sudah tidak subur lagi (berpindah-pindah). Kemungkinan lahan ini beberapa tahun kemudian akan dikerjakan kembali jika sudah
1. **Wetland** is agricultural land that separated by small dykes to resist water where the main crop is usually wetland paddy without considering where it is got from or the status of the land. It includes the land that is registered at land income tax office regional development contribution 'bengkok' land illegal ownership swamps for rice cultivation and annual crop land mark that has been used as rice field which are both planted with paddy secondary crops or the other seasonal crops.
  2. **Dry field/Garden** is an dryland (unirrigated land) which is planted with seasonal or annual crops and separately from the yard around the house without shifting.
  3. **Unirrigated agricultural field /Shifting cultivation land** is dryland (unirrigated land) that usually is cultivated for seasonal crops and utilized only for one or two seasons then it will be left when it is not fertile (shifting). Maybe this land will be used again in a few years if it has been fertile.



subur.

4. **Lahan yang sementara tidak diusahakan** adalah lahan yang biasanya diusahakan tetapi untuk sementara (lebih dari 1 (satu) tahun tetapi kurang dari atau sama dengan 2 (dua) tahun) tidak diusahakan termasuk lahan sawah yang tidak diusahakan selama lebih dari 2 (dua) tahun.
4. **Temporarily unused land** is land that is regularly used but temporarily (more than a year but less or equal than two years) is unused it includes wetland that is not cultivated more than two years.
5. Data pokok tanaman pangan yang dikumpulkan adalah luas panen dan produktivitas (hasil per hektar). Produksi tanaman pangan merupakan hasil perkalian antara luas panen dengan produktivitas. Pengumpulan data luas panen dilakukan setiap bulan dengan pendekatan area kecamatan di seluruh wilayah Indonesia. Pengumpulan data produktivitas dilakukan melalui pengukuran langsung pada plot ubinan berukuran 2½ m x 2½ m. Pengumpulan data produktivitas dilakukan setiap subround (empat bulanan) pada waktu panen petani.
5. The main food crops data collected consists of harvested area and productivity (yield per hectare). Food crops production is generated by harvested area multiplied by productivity. The harvested area data is collected every month using sub district area approach in all sub district in Indonesia. The productivity data collection is conducted by a direct measurement in 2½m x 2½m crop cutting plot. The productivity measurement is conducted in every subround (four monthly) at the time when farmers are harvesting their crops.
6. Data produksi padi dan palawija yang disajikan adalah dalam kualitas: gabah kering giling (padi) pipilan kering (jagung) biji kering (kedelai dan kacang tanah) dan umbi basah (ubi kayu dan ubi jalar).
6. Production of paddy and secondary crops data are presented in the form of: dry unhusked rice (paddy) dry loose maize (maize) dry shells crops (soybeans and peanuts) and fresh

7. **Tanaman sayuran dan buah-buahan semusim**

**Tanaman sayuran semusim** adalah tanaman sumber vitamin garam mineral dan lain-lain yang dikonsumsi dari bagian tanaman yang berupa daun bunga buah dan umbinya yang berumur kurang dari satu tahun.

**Tanaman buah-buahan semusim** adalah tanaman sumber vitamin garam mineral dan lain-lain yang dikonsumsi dari bagian tanaman yang berupa buah berumur kurang dari satu tahun tidak berbentuk pohon/rumpun tetapi menjalar dan berbatang lunak.

8. **Tanaman buah-buahan dan sayuran tahunan**

**Tanaman buah-buahan tahunan** adalah tanaman sumber vitamin garam mineral dan lain-lain yang dikonsumsi dari bagian tanaman yang berupa buah dan merupakan tanaman tahunan.

**Tanaman sayuran tahunan** adalah tanaman sumber vitamin garam mineral dan lain-lain yang dikonsumsi dari bagian tanaman yang berupa daun dan atau buah yang berumur lebih dari satu tahun.

9. **Tanaman biofarmaka** adalah tanaman yang bermanfaat untuk obat-obatan kosmetik dan kesehatan yang

*roots (cassava and sweet potatoes).*

7. **Seasonal vegetable and fruit plants**

**Seasonal vegetable plants** are plants which are the sources of vitamin mineral salt etc consumed from the part of the plant in the form of leaf flower fruit and root with the age of less than one year.

**Seasonal fruit plants** are plants which are the sources of vitamin mineral salt etc consumed from the part of the plant in the form of fruits These plants are creeps with the age of less than one year.

8. **Annual fruit and vegetable plants**

**Annual fruit plants** are plants which are the sources of vitamin contained mineral salt etc consumed from the part of plant in the form of fruit and more than one year of age.

**Annual vegetable plants** are plants which are the sources of vitamin contained mineral salt etc consumed from the part of the plant in the form of vegetable and more than one year of age.

9. **Medicinal plants** are plants which are useful for medicine It is consumed from part of the plant

dikonsumsi atau digunakan dari bagian-bagian tanaman seperti daun batang buah umbi (rimpang) ataupun akar.

*such as leaf flower fruit tuber and root.*

10. **Tanaman hias** adalah tanaman yang mempunyai nilai keindahan baik bentuk warna daun tajuk maupun bunganya sering digunakan untuk penghias pekarangan dan lain sebagainya.

10. **Ornamental plants** are plants which have a beauty value either in shape colour of leaf or crown of flower and they are often used as a yard decorator.

11. **Luas panen tanaman hortikultura** adalah luas tanaman sayuran buah-buahan biofarmaka dan tanaman hias yang diambil hasilnya/dipanen pada periode pelaporan.

11. **Harvested area of horticulture** is area which vegetable fruit medicinal and ornamental plant of crop harvested during the period of report.

12. **Luas panen untuk tanaman sayuran** adalah luas tanaman yang dipanen sekaligus/habis/dibongkar dan luas tanaman yang dipanen berkali-kali (lebih dari satu kali)/belum habis.

12. **Harvested area of vegetables** is area of entirely plant harvested/demolished and plant harvested several times/undemolished

**Tanaman yang dipanen sekaligus/habis/dibongkar** adalah tanaman yang sehabis panen langsung dibongkar/dicabut terdiri dari bawang merah bawang putih bawang daun kentang kol/kubis kembang kol petsai/sawi wortel lobak dan kacang merah.

**Entirely plants harvested/demolished** are plants usually harvested once and demolished to be substituted by other plants consisting of: shallots garlic leeks potato cabbage cauli flower mustard green carrots chinese radish and red kidney beans.

**Tanaman yang dipanen berkali-kali (lebih dari satu kali)/belum habis** adalah tanaman yang pemanenannya lebih dari satu kali dan biasanya

**Plants harvested several times/undemolished** are plants usually harvested more than once and demolished in the case that the last

dibongkar apabila panen terakhir sudah tidak memadai lagi terdiri dari: kacang panjang cabe besar cabe rawit jamur tomat terung buncis ketimun labu siam kangkung bayam melon semangka dan blewah.

13. Produksi hortikultura adalah hasil menurut bentuk produk dari setiap tanaman sayuran buah-buahan biofarmaka dan tanaman hias yang diambil berdasarkan luas yang dipanen/tanaman yang menghasilkan pada bulan/triwulan laporan.

14. Data perkebunan besar dikumpulkan oleh BPS setiap bulan secara lengkap (sensus bulanan) dengan sistem surat pos. Khusus untuk tanaman kelapa cengkeh dan kapok datanya diperoleh dari Direktorat Jenderal Perkebunan. Data perkebunan rakyat juga diperoleh dari Direktorat Jenderal Perkebunan.

15. Penghitungan luas tanaman perkebunan besar adalah pada keadaan akhir tahun dan tidak termasuk yang luasnya kurang dari 5 hektar.

16. Bentuk produksi perkebunan adalah; karet kering (karet) daun kering (teh dan tembakau) biji kering (kopi dan coklat) kulit kering (kayu manis dan kina) serat kering (rami) bunga kering

*harvest was economically not profitable. They consist of : yard long beans chili small chili mushroom tomatoes egg plant frech beans cucumber pumpkin/chajota swamp cabbage spinach melon watermelon and blewah.*

13. *Horticulture production is the standard production quantity form of vegetable fruit medicinal and ornamental plant based on harvested area/the number of production plants reported monthly/quarterly.*

14. *Data on estates are collected by the BPS every month on complete basis through a mailing system Data on coconut clove and kapok as well as on smallholder plantation are acquired from the Directorate General of Estates.*

15. *Planted areas of estates refer to condition at the end of the year and exclude areas less than 5 hectares.*

16. *Production of estates crops are follows: dry rubber (rubber); dry leaves (tea and tobacco); dry beans (coffee and cocoa); dry bark (cassiavera and cinchona); dry fibre*

## AGRICULTURE

(cengkeh) refined sugar (tebu dari perkebunan besar) gula mangkok (tebu dari perkebunan rakyat) ekuivalen kopra (kopra) biji dan bunga (pala) serta minyak daun (sereh).

*(rosella); dry flowers/buds (cloves); refined sugar (sugar cane from estate); cup sugar (sugar cane from smallholders); copra (copra); seeds and buds (nutmeg); and leaf oil (citronella).*

17. Persediaan akhir tahun produksi perkebunan besar bukan merupakan cadangan penyangga (buffer stock).

17. *The production availability of estates at the end of year is not the buffer stock.*

18. Data Statistik Kehutanan sebagian besar merupakan data sekunder yang bersumber dari Kementerian Kehutanan.

18. *Most of forestry statistics are secondary data obtained from the Ministry of Forestry.*

19. Kawasan hutan adalah wilayah tertentu yang berupa hutan yang ditunjuk dan atau ditetapkan oleh pemerintah untuk dipertahankan keberadaannya sebagai hutan tetap. Hal ini untuk menjamin kepastian hukum mengenai status kawasan hutan letak batas dan luas suatu wilayah tertentu yang sudah ditunjuk menjadi kawasan hutan tetap.

19. *Forest Area is a specific territory of forest ecosystem determined and or decided by the government as a permanent forest. Such decision is important to maintain the size of forest area and to ensure its legitimation and boundary demarcation of permanent forest.*

20. Kawasan hutan Indonesia ditetapkan oleh Menteri Kehutanan dalam bentuk Surat Keputusan Menteri Kehutanan tentang Penunjukan Kawasan Hutan dan Perairan Provinsi. Penunjukan Kawasan Hutan ini disusun berdasarkan hasil pemaduserasian antara Rencana Tata Ruang Wilayah Provinsi (RTRWP) dengan Tata Guna

20. *Indonesian forest area is determined by the Minister of Forestry in the format of Ministerial Decree on the Designation of Provincial Forest Area and Inland Water Coastal and Marine Ecosystem. The designation of Forest Area is formulated based on integrated and harmonized of Provincial Spatial Planning (RTRWP)*

- Hutan Kesepakatan (TGHK). *and Forest Land Use by Concensus (TGHK).*
21. Penunjukan kawasan hutan mencakup pula kawasan perairan yang menjadi bagian dari Kawasan Suaka Alam (KSA) dan Kawasan Pelestarian Alam (KPA). *21. The designation of forest area in some cases also cover inland water coastal and marine ecosystem that may become part of Sanctuary Reserve Area (KSA) and Nature Conservation Area (KPA).*
22. Kawasan Suaka Alam (KSA) adalah kawasan dengan ciri khas tertentu baik di darat maupun di perairan yang mempunyai fungsi pokok sebagai kawasan pengawetan keanekaragaman tumbuhan dan satwa serta ekosistemnya yang juga berfungsi sebagai wilayah sistem penyangga kehidupan. *22. A Sanctuary Reserve Area is a specific terrestrial or aquatic area having specific criteria for preserving biodiversity plant and animal as well as ecosystem which also serve as life support system.*
23. Kawasan Pelestarian Alam (KPA) adalah kawasan dengan ciri khas tertentu baik di darat maupun di perairan yang mempunyai fungsi pokok perlindungan sistem penyangga kehidupan pengawetan keanekaragaman jenis tumbuhan dan satwa serta pemanfaatan secara lestari sumber daya alam hayati dan ekosistemnya. *23. A Nature Conservation area is a specific terrestrial or aquatic area whose main function is to serve life support system and preserve diversity of plant and animal species as well as to provide a sustainable utilization of living resources and their ecosystems.*
24. Berdasarkan Undang-Undang No 41 Tahun 1999 tentang Kehutanan kawasan hutan dibagi ke dalam kelompok Hutan Konservasi Hutan Lindung dan Hutan Produksi. *24. In accordance to the Act on Forestry No 41/1999 forest area is categorized as Conservation Forest Protection Forest and Production Forest.*
25. Hutan Konservasi adalah kawasan *25. Conservation Forest is a forest area*

## AGRICULTURE

hutan dengan ciri khas tertentu yang mempunyai fungsi pokok pengawetan keanekaragaman tumbuhan dan satwa serta ekosistemnya.

*having specific characteristic established for the purposes of conservation of animal and plant species as well as their ecosystem.*

26. Hutan Lindung adalah kawasan hutan yang mempunyai fungsi pokok sebagai perlindungan sistem penyangga kehidupan untuk mengatur tata air mencegah banjir mengendalikan erosi mencegah intrusi air laut dan memelihara kesuburan tanah.

*26. Protection Forest is a forest area designated to serve life support system maintain hydrological system prevent of flood erosion control seawater intrusion and maintain soil fertility.*

27. Hutan Produksi adalah kawasan hutan yang mempunyai fungsi pokok memproduksi hasil hutan. Hutan produksi terdiri dari Hutan Produksi Tetap (HP) Hutan Produksi Terbatas (HPT) dan Hutan Produksi yang dapat dikonversi.

*27. Production Forest is a forest area designated mainly to promote sustainable forest production. Production forest is classified as permanent production forest limited production forest and convertible production forest.*

28. Hutan Konservasi terdiri dari:  
Kawasan suaka alam berupa Cagar Alam (CA) dan Suaka Margasatwa (SM);  
kawasan pelestarian alam berupa Taman Nasional (TN) Taman Hutan Raya (THR) dan Taman Wisata Alam (TWA);  
Taman Buru (TB)  
Taman Buru adalah kawasan hutan yang ditetapkan sebagai tempat wisata berburu.

*28. Conservation Forest is divided into:  
Sanctuary Reserve area consists of Strict Nature Reserve and Wildlife Sanctuary  
Nature conservation area consists of National Park (TN) Grand Forest Park (THR) and Nature Recreation Park (TWA);  
Game Hunting Park (TB)  
Game Hunting Park is forest area devoted for game hunting recreation.*

29. Penetapan lahan kritis mengacu pada

*29. Critical land refers to a piece of land*

lahan yang telah sangat rusak karena kehilangan penutupan vegetasinya sehingga kehilangan atau berkurang fungsinya sebagai penahan air pengendali erosi siklus hara pengatur iklim mikro dan retensi karbon. Berdasarkan kondisi vegetasinya kondisi lahan dapat diklasifikasikan sebagai: sangat kritis kritis agak kritis potensial kritis dan kondisi normal.

*severely damaged due to lost of its vegetation cover so that its functions as water retention erosion control nutrient cycling micro climate regulator and carbon retention are completely depleted. Based upon its vegetation condition the land could be classified as : very critical critical slight critical potential critical and normal condition.*

30. Reboisasi atau rehabilitasi hutan bertujuan untuk menghutankan kembali kawasan hutan yang kritis di wilayah daerah aliran sungai (DAS) yang dilaksanakan bersama masyarakat secara partisipatif.

*30. Reforestation or forest rehabilitation is intended to rehabilitate the critical land inside forest area or watershed to improve their ecological and hydrological functions The activities were conducted with active participation of local communities who live nearby the target area.*

31. Pemanfaatan hasil hutan kayu adalah segala bentuk usaha yang memanfaatkan dan mengusahakan hasil hutan kayu dengan tidak merusak lingkungan dan tidak mengurangi fungsi pokok hutan. Kegiatan ini hanya dapat dilaksanakan pada areal hutan yang memiliki potensi untuk dilakukan kegiatan pemanfaatan hasil hutan kayu dan dapat dilaksanakan setelah diperoleh izin usaha.

*31. Commercial utilization of timber as forest product is activities to utilize timber without destructing the environment and undermining the main functions of the forest area. Those activities could only be executed in forest area with high commercial timber value with license.*

32. Izin Usaha Pemanfaatan Hasil Hutan Kayu (IUPHHK) pada hutan alam adalah izin untuk memanfaatkan hutan produksi yang kegiatannya terdiri dari pemanenan atau pennebangan

*32. The license to commercially utilize timber in natural forest is license to utilize production forest for which the activities consist of harvesting or felling planting tending protecting*



penanaman pemeliharaan pengamanan pengolahan dan pemasaran hasil hutan kayu IUPHHK dapat diberikan kepada perorangan koperasi badan usaha swasta dan BUMN/BUM.

*processing and marketing. The license could be granted to individuals cooperatives private companies state-owned enterprises/local government-owned enterprises.*

33. Produksi hasil hutan utama yang dihasilkan dari hutan adalah kayu bulat. Produksi kayu bulat ini dihasilkan dari hutan alam melalui kegiatan perusahaan Hak Pengusahaan Hutan (HPH/IUPHHK) kegiatan ijin pemanfaatan kayu (IPK) dalam rangka pembukaan wilayah hutan pembangunan Hutan Tanaman Industri (HTI) serta kegiatan hutan rakyat.

*33. The main product of commercial forest operation is log. The log is harvested from various sources such as natural forest granted to concessionaires (IUPHHK/HPH) land clearing activities (IPK) industrial forest plantation (HTI) and community forest.*

34. Kayu Gergajian merupakan kayu hasil konversi kayu bulat dengan menggunakan mesin gergaji mempunyai bentuk yang teratur dengan sisi-sisi sejajar dan sudut-sudutnya siku dengan ketebalan tidak lebih dari 6 cm dan kadar air tidak lebih dari 18 persen Kayu gergajian yang diolah langsung dari kayu bulat wajib didukung dengan dokumen yang sah.

*34. Sawn Timber Constitutes a sawmill product derived from logs as raw material The product is characterized with regular forms having parallel sides at right angle to each other thickness not more than 6 cm and moisture content not to exceed 18 percent Sawn timber produced directly from logs must be certified by a legal document.*

35. Kayu Lapis adalah panel kayu yang tersusun dari lapisan veneer dibagian luarnya sedangkan dibagian intinya (core) bisa berupa veneer atau

*35. Plywood is wood panel consisting of layers pressed together in between veneers; the core may be veneer or some other material bound together*

material lain diikat dengan lem kemudian di-press (ditekan) sedemikian rupa sehingga menjadi panel yang kuat. Termasuk dalam artian ini adalah kayu lapis yang dilapisi lagi dengan material lain.

*with glue and pressed tightly together to make a strong panel. Included to this definition is plywood covered with other materials.*

36. Data populasi ternak bersumber dari Direktorat Jenderal Peternakan dan Kesehatan Hewan Kementerian Pertanian sedangkan jumlah pemotongan ternak merupakan hasil Survei Laporan Pemotongan Ternak. Pengumpulan data pemotongan ternak dilakukan secara lengkap setiap triwulan di seluruh Rumah Potong Hewan (RPH) dan Tempat Pemotongan Hewan (TPH) yang ada di Indonesia. Pada tahun 2013 jumlah Dokumen RPH/TPH hasil pencacahan yang diolah sebanyak 4 033.

*36. Data of domestic livestock population are obtain from the Directorate General of Livestock and Animal Health Service while data on the number of animals slaughtered are based on the quarterly survey conducted by BPS. This survey is a complete enumeration on all slaughterhouses and abattoirs in Indonesia. There are 4 033 covered in 2013.*

37. Data statistik perikanan merupakan data sekunder yang bersumber dari Direktorat Jenderal Perikanan Tangkap dan Direktorat Jenderal Budidaya. Statistik perikanan dibedakan atas data Perikanan Tangkap dan Perikanan Budidaya. Perikanan Tangkap diklasifikasikan atas penangkapan ikan di laut dan penangkapan ikan di perairan umum. Perikanan Budidaya diklasifikasikan atas jenis budidaya yaitu budidaya laut tambak kolam karamba jaring apung dan sawah.

*37. Fishery Statistics are secondary data obtained from the Directorate General of Capture Fisheries and Directorate General of Aquaculture. Fishery statistics are categorized into capture fisheries and aquaculture. Capture fisheries are further classified into marine capture fisheries and inland open water capture fisheries. Aquaculture are further classified into several types of culture: marine culture brackish water pond fresh water pond cage*

## AGRICULTURE

38. Rumah Tangga Perikanan Tangkap adalah rumah tangga yang melakukan kegiatan penangkapan ikan/binatang air lainnya/tanaman air dengan tujuan sebagian/seluruh hasilnya untuk dijual.
38. *A capture fishery household is a household conducting activities in catching fishes/other aquatic animals/aquatic plants for which the products are wholly or partly to be sold.*
39. Rumah Tangga Perikanan Budidaya adalah rumah tangga yang melakukan kegiatan budidaya ikan/binatang air lainnya/tanaman air dengan tujuan sebagian/seluruh hasilnya untuk dijual.
39. *An aquaculture fishery household is a household conducting activities in culturing fishes/other aquatic animals/aquatic plants for which the products are wholly or partly to be sold different types of parameters.*

**ULASAN**

Kabupaten Banjar merupakan salah satu lumbung padi di Kalimantan selatan. Salah satu hal yang dapat ditingkatkan dari pertanian di Kabupaten Banjar adalah sistem pengairan sawahnya. Sebagian besar lahan pertanian di Kabupaten Banjar masih menggunakan sistem non-irigasi yaitu 90,94 persen atau sebanyak 55.578 hektar dari 61.113 hektar sawah di kabupaten ini.

Kecamatan dengan sawah terluas adalah Kecamatan Sungai Tabuk dengan 9.638 hektar sawah atau 15,77 persen dari seluruh sawah di Kabupaten Banjar. Terluas kedua adalah Kecamatan Gambut dengan 8.452 hektar sawah atau sekitar 13,83 persen.

**DESCRIPTION**

*Banjar Regency is a granary in Kalimantan Selatan. One of the things that could be improved on the farm in the Regency Banjar is its irrigation system. Most of the agricultural land in the Banjar Regency still uses non-irrigation system which is 90.94 percent or as much as 55,578 hectares of 61,113 hectares of paddy fields in the regency.*

*Districts with the largest rice fields is Sungai Tabuk with 9,638 hectares of rice fields or 15.77 percent of all rice fields in Banjar Regency. Second largest is Gambut with 8,452 hectares of rice paddies or 13.83 percent.*

5.1 TANAMAN PANGAN/*FOOD CROPS*

**Tabel 5.1.1 Luas Panen, Produksi, dan Produktivitas Padi Menurut Kecamatan (ha) di Kabupaten Banjar, 2018**  
*Harvested Area, Production, and Productivity of Paddy by Sub District (ha) in Banjar Regency, 2018*

	Kecamatan <i>Subdistrict</i>	Luas Panen (ha) <i>Harvested Area (ha)</i>	Produksi (ton) <i>Production (ton)</i>	Produktivitas (ton/ha) <i>Productivity (ton/ha)</i>
	(1)	(2)	(3)	(4)
1.	Aluh-Aluh	6 850	24 831	3,625
2.	Beruntung Baru	5 337	18 812	3,525
3.	Gambut	8 240	29 868	3,625
4.	Kertak Hanyar	2 817	9 931	3,525
5.	Tatah Makmur	2 335	8 464	3,625
6.	Sungai Tabuk	9 380	28 377	3,025
7.	Martapura	743	2 619	3,525
8.	Martapura Timur	1 386	4 885	3,525
9.	Martapura Barat	4 679	14 248	3,045
10.	Astambul	4 786	14 478	3,025
11.	Karang Intan	4 175	14 543	3,483
12.	Aranio	1 790	5 490	3,067
13.	Sungai Pinang	2 601	9 146	3,517
14.	Paramasan	2 328	8 207	3,526
15.	Pengaron	2 282	8 051	3,528
16.	Sambung Makmur	1 562	5 512	3,530
17.	Mataraman	2 569	9 056	3,525
18.	Simpang Empat	1 982	6 971	3,517
19.	Telaga Bauntung	616	2 109	3,421
20.	Cintapuri Darussalam	1 844	6 501	3,525
	<b>Kabupaten Banjar</b>	68 301	232 099	3,398

Sumber/Source: BPS, Laporan Statistik Pertanian (SP) Tanaman Pangan/BPS-Statistics Indonesia, Agriculture Statistic Report of Food Crops

**Tabel 5.1.2 Luas Lahan Sawah Menurut Kecamatan dan Jenis Pengairan di Kabupaten Banjar (hektar), 2018**  
**Table Area of Wetland by Subdistrict and Type of Irrigation in Banjar Regency (ha), 2018**

	<b>Kecamatan Subdistrict</b>	<b>Irigasi Irrigation</b>	<b>Non Irigasi Non Irrigation</b>	<b>Jumlah Total</b>
	(1)	(2)	(3)	(4)
1.	Aluh-Aluh	0	7 076	7 076
2.	Beruntung Baru	0	5 507	5 507
3.	Gambut	0	8 452	8 452
4.	Kertak Hanyar	0	3 245	3 245
5.	Tatah Makmur	0	2 420	2 420
6.	Sungai Tabuk	2 121	7 517	9 638
7.	Martapura	35	862,5	897,5
8.	Martapura Timur	0	1 517	1 517
9.	Martapura Barat	3 226	2 227	5 453
10.	Astambul	0	4 777	4 777
11.	Karang Intan	78	2 474	2 552
12.	Aranio	0	5	5
13.	Sungai Pinang	0	110	110
14.	Paramasan	0	0	0
15.	Pengaron	0	854	854
16.	Sambung Makmur	0	367	367
17.	Mataraman	0	1 821	1 821
18.	Simpang Empat	0	2 145,5	2 145,5
19.	Telaga Bauntung	75	140	215
20.	Cintapuri Darussalam	0	4 061	4 061
<b>Kabupaten Banjar</b>		<b>5 535</b>	<b>55 578</b>	<b>61 113</b>

Sumber/Source: BPS, Laporan Statistik Pertanian (SP) Tanaman Pangan/BPS-Statistics Indonesia, Agriculture Statistic Report of Food Crops

**Tabel 5.1.3 Luas Lahan Sawah Menurut Kecamatan dan Jenis Penggunaan di Kabupaten Banjar (hektar), 2018**  
**Area of Wetland by Subdistrict and Land Utilization in Banjar Regency (hectar), 2018**

Jenis Penggunaan Lahan <i>Land Utilization</i>	Dapat Ditanami <i>Cultivated</i>		Tidak Ditanami Padi <i>Not Cultivated Paddy</i>	Sementara Tidak Diusahakan <i>Temporarily Unused</i>	Jumlah Total
	1 Kali <i>Once</i>	≥ 2 kali <i>≥ 2 times</i>			
(1)	(2)	(3)	(4)	(5)	(6)
1. Irigasi <i>Irrigation</i>	5 210	194	-	131	5 535
2. Tadah Hujan <i>Rainfed</i>	11 625,5	1 356	24	344	13 349,5
3. Pasang Surut <i>Tidally</i>	32 378	191	-	-	32 569
Lahan Sawah Lebak					
4. Polder <i>Cultivated Swampy</i>	7 457	-	70	848,5	8 375,5
5. Lainnya <i>Others</i>	-	-	-	-	-
<b>Jumlah/ Total</b>	<b>56 671</b>	<b>1 741</b>	<b>94</b>	<b>1 323,5</b>	<b>59 829</b>

Sumber/Source: BPS, Laporan Statistik Pertanian (SP) Tanaman Pangan/BPS-Statistics Indonesia, Agriculture Statistic Report of Food Crops

**Tabel 5.1.4 Luas Lahan Tegal/Kebun Ladang/Huma dan Lahan Menurut Kecamatan di Kabupaten Banjar (hektar), 2018**  
**Area of Dry Field/Garden Shifting Cultivation Land and Temporarily Unused Land by Subdistrict in Banjar Regency (hectar), 2018**

	Kecamatan Subdistrict	Tegal/Kebun Dry Field/Garden	Ladang/Huma Shifting Cultivation	Sementara Tidak Dlusahakan Temporarily Unused
	(1)	(2)	(3)	(4)
1.	Aluh-Aluh	363	-	148
2.	Beruntung Baru	-	-	195
3.	Gambut	100	-	800
4.	Kertak Hanyar	-	-	-
5.	Tatah Makmur	-	-	341
6.	Sungai Tabuk	-	-	3 427
7.	Martapura	118	22,5	192,25
8.	Martapura Timur	92	126	-
9.	Martapura Barat	534	-	2 980
10.	Astambul	9 000	5	412
11.	Karang Intan	8 216	2 218	850
12.	Aranio	2 582	1 987	8 820
13.	Sungai Pinang	2 600	2 550	2 017
14.	Paramasan	1 080	3 500	12 500
15.	Pengaron	1 914	1 340	3 146
16.	Sambung Makmur	2 575	1 380	1 020
17.	Mataraman	2 495	514	-
18.	Simpang Empat	46	217	50
19.	Telaga Bauntung	581	400	348
20.	Cintapuri Darussalam	150	230	440
	<b>Kabupaten Banjar</b>	<b>32 446</b>	<b>14 489,5</b>	<b>37 686,25</b>

Sumber/Source: BPS, Laporan Statistik Pertanian (SP) Tanaman Pangan/BPS-Statistics Indonesia, Agriculture Statistic Report of Food Crops



**Tabel 5.1.5 Luas Lahan Bukan Sawah Menurut Kecamatan dan Jenis Penggunaannya di Kabupaten Banjar (hektar), 2018**  
**Table Non Wetland Area by Subdistrict and Land Utilization in Banjar Regency (hectar), 2018**

Jenis Penggunaan Lahan <i>Land Utilization</i>		Luas <i>Area</i>
(1)		(2)
1.	Tegal/Kebun <i>Dry Field/Garden</i>	32 446
2.	Ladang/Huma <i>Shifting Cultivation</i>	14 539.5
3.	Perkebunan <i>Plantation</i>	64 712
4.	Lahan yang Ditanami Kayu-Kayuan/Hutan Rakyat <i>Wood Land</i>	24 034
5.	Penggembalaan/Padang Rumput <i>Meadow</i>	42 765
6.	Sementara Tidak Diusahakan <i>Temporarily Unused</i>	38 089
7.	Lainnya <i>Others</i>	7 684
<b>Jumlah/ Total</b>		<b>224 270</b>

Sumber/Source: BPS, Laporan Statistik Pertanian (SP) Tanaman Pangan/BPS-Statistics Indonesia, Agriculture Statistic Report of Food Crops

**Tabel 5.1.6 Luas Tanam Rusak Panen Produksi dan Rata-Rata  
Table Produksi Menurut Jenis Tanaman di Kabupaten Banjar, 2018  
*Planted Damaged Harvested Production Area and Yield  
Rate by Kind of Crop in Banjar Regency 2018***

	Jenis Tanaman <i>Kind of Crop</i>	Tanam <i>Planted</i> (Ha)	Rusak <i>Damaged</i> (Ha)	Panen <i>Harvested</i> (Ha)	Produksi <i>Production</i> (Ton)	Rata-Rata Produksi (Kw/Ha) <i>Yield Rate</i> (Qu/Ha)
	(1)	(2)	(3)	(4)	(5)	(6)
1.	Padi Sawah <i>Rice Paddy</i>	59 805,5	49	57 598,70	200 026	34,73
2.	Padi Ladang <i>Field Paddy</i>	10 681	0	10 664	36 491	34,22
3.	Jagung <i>Corn</i>	1 713	0	1 365	3 460	25,35
4.	Kedelai <i>Soybean</i>	1 151	1	905	1 040	11,04
5.	Kacang Tanah <i>Peanut</i>	2 615	1	2 657	3 354,02	12,62
6.	Kacang Hijau <i>Green Bean</i>	74	0	81	80	9,86
7.	Ubi Kayu <i>Cassava</i>	116	0	112	2 732	243,97
8.	Ubi Jalar <i>Sweet Potato</i>	101	0	95	2 287	240,77

Sumber/Source: Dinas Tanaman Pangan dan Hortikultura Kabupaten Banjar/ *Food Crops and Horticulture Agency of Banjar Regency*

**Tabel 5.1.7 Luas Tanam Rusak Panen Produksi dan Rata-Rata  
Table Produksi Tanaman Padi Sawah dan Ladang di Kabupaten  
Banjar, 2018  
*Planted Damaged Harvested Production Area and Yield  
Rate of Rice and Field Paddy in Banjar Regency, 2018***

Kecamatan Subdistrict	Tanam Planted (Ha)	Rusak Damaged (Ha)	Panen Harvested (Ha)	Produksi Production (Ton)	Rata-Rata Produksi (Kw/Ha) Yield Rate (Qu/Ha)
(1)	(2)	(3)	(4)	(5)	(6)
1. Aluh-Aluh	7 090	1	6 850	24 831	36,25
2. Beruntung Baru	5 552	0	5 337	18 812	35,25
3. Gambut	8 532	2	8 240	29 868	36,25
4. Kertak Hanyar	2 932	0	2 817	9 931	35,25
5. Tatah Makmur	2 419	0	2 335	8 464	36,25
6. Sungai Tabuk	9 650	26	9 380	28 377	30,25
7. Martapura	768	0	743	2 619	35,25
8. Martapura Timur	1 442	7	1 386	4 885	35,25
9. Martapura Barat	4 891	6	4 679	14 248	30,45
10. Astambul	4 980	0	4 786	14 478	30,25
11. Karang Intan	4 302	2	4 175	14 543	34,83
12. Aranio	1 790	0	1 790	5 490	30,67
13. Sungai Pinang	2 605	0	2 601	9 146	35,17
14. Paramasan	2 329	0	2 328	8 207	35,26
15. Pengaron	2 318	0	2 282	8 051	35,28
16. Sambung Makmur	1 610	0	1 562	5 512	35,30
17. Mataraman	2 664	0	2 569	9 056	35,25
18. Simpang Empat	2 064	5	1 982	6 971	35,17
19. Telaga Bauntung	630	0	616	2 109	34,21
20. Cintapuri Darussalam	1 919	0	1 844	6 501	35,25
<b>Kabupaten Banjar</b>	<b>70 486,5</b>	<b>49</b>	<b>68,301</b>	<b>232,009</b>	<b>33,98</b>

Sumber/Source: Dinas Tanaman Pangan dan Hortikultura Kabupaten Banjar/ Food Crops and Horticulture Agency of Banjar Regency

**Tabel 5.1.8 Luas Tanam Rusak Panen Produksi dan Rata-Rata  
Table Produksi Tanaman Padi Sawah di Kabupaten Banjar, 2018  
*Planted Damaged Harvested Production Area and Yield  
Rate of Rice Paddy in Banjar Regency, 2018***

Kecamatan Subdistrict	Tanam Planted (Ha)	Rusak Damaged (Ha)	Panen Harvested (Ha)	Produksi Production (Ton)	Rata-Rata Produksi (Kw/Ha) Yield Rate (Qu/Ha)
(1)	(2)	(3)	(4)	(5)	(6)
1. Aluh-Aluh	7 090	1	6 850	24 831	36,25
2. Beruntung Baru	5 552	0	5 337	18 812	35,25
3. Gambut	8 532	2	8 240	29 868	36,25
4. Kertak Hanyar	2 932	0	2 817	9 931	35,25
5. Tatah Makmur	2 419	0	2 335	8 464	36,25
6. Sungai Tabuk	9 635	26	9 365	28 328	30,25
7. Martapura	768,0	0	743	2 619	35,25
8. Martapura Timur	1 442	7	1 386	4 885	35,25
9. Martapura Barat	4 891	6	4 679	14 248	30,45
10. Astambul	4 980	0	4 786	14 478	30,25
11. Karang Intan	2 995	2	2 878	10 146	35,25
12. Aranio	5	0	5	13	26,72
13. Sungai Pinang	110	0	106	282	26,72
14. Paramasan	32	0	31	85	27,72
15. Pengaron	926	0	890	3 137	35,25
16. Sambung Makmur	894	0	850	2 995	35,25
17. Mataraman	2 350	0	2 258	7 957	35,23
18. Simpang Empat	1 984	5	1 902	6 704	35,25
19. Telaga Bauntung	350	0	336	1 118	33,25
20. Cintapuri Darussalam	1 919	0	1 844	6 501	35,25
<b>Kabupaten Banjar</b>	<b>59 805,5</b>	<b>49</b>	<b>57 636,80</b>	<b>195,401</b>	<b>33,90</b>

Sumber/Source: Dinas Tanaman Pangan dan Hortikultura Kabupaten Banjar/ Food Crops and Horticulture Agency of Banjar Regency

**Tabel 5.1.9 Luas Tanam Rusak Panen Produksi dan Rata-Rata  
Table Produksi Tanaman Padi Ladang di Kabupaten Banjar, 2018  
Planted Damaged Harvested Production Area and Yield  
Rate of Field Paddy in Banjar Regency, 2018**

Kecamatan Subdistrict	Tanam Planted (Ha)	Rusak Damaged (Ha)	Panen Harvested (Ha)	Produksi Production (Ton)	Rata-Rata Produksi (Kw/Ha) Yield Rate (Qu/Ha)
(1)	(2)	(3)	(4)	(5)	(6)
1. Aluh-Aluh	0	0	0	0	0,00
2. Beruntung Baru	0	0	0	0	0,00
3. Gambut	0	0	0	0	0,00
4. Kertak Hanyar	0	0	0	0	0,00
5. Tatah Makmur	0	0	0	0	0,00
6. Sungai Tabuk	15	0	15	49	33,41
7. Martapura	0	0	0	0	0,00
8. Martapura Timur	0	0	0	0	0,00
9. Martapura Barat	0	0	0	0	0,00
10. Astambul	0	0	0	0	0,00
11. Karang Intan	1 307	0	1 297	4 397	33,90
12. Aranio	1 785	0	1 785	5 477	30,68
13. Sungai Pinang	2 495	0	2 495	8 864	35,53
14. Paramasan	2 297	0	2 297	8 122	35,36
15. Pengaron	1 392	0	1 392	4 914	35,30
16. Sambung Makmur	716	0	712	2 518	35,36
17. Mataraman	314	0	311	1 100	35,36
18. Simpang Empat	80	0	80	267	33,36
19. Telaga Bauntung	280	0	280	990	35,36
20. Cintapuri Darussalam	0	0	0	0	0,00
<b>Kabupaten Banjar</b>	<b>10 681</b>	<b>0</b>	<b>10 664</b>	<b>36 698</b>	<b>34,41</b>

Sumber/Source: Dinas Tanaman Pangan dan Hortikultura Kabupaten Banjar/ Food Crops and Horticulture Agency of Banjar Regency

**Tabel 5.1.10 Luas Tanam Rusak Panen Produksi Rata-Rata Produksi dan Panen Muda Tanaman Jagung di Kabupaten Banjar, 2018**  
***Planted Damaged Harvested Production Area Yield Rate and Early Harvested of Corn in Banjar Regency, 2018***

Kecamatan Subdistrict	Tanam Planted (Ha)	Rusak Damaged (Ha)	Panen Harvested (Ha)	Produksi Production (Ton)	Rata-Rata Produksi (Kw/Ha) Yield Rate (Qu/Ha)	Panen Muda Early Harvested (Ha)
(1)	(2)	(3)	(4)	(5)	(6)	(7)
1. Aluh-Aluh	0	0	0	0	0,00	
2. Beruntung Baru	0	0	0	0	0,00	
3. Gambut	0	0	0	0	0,00	
4. Kertak Hanyar	0	0	0	0	0,00	
5. Tatah Makmur	0	0	0	0	0,00	
6. Sungai Tabuk	6	0	1	3	25,42	5
7. Martapura	22	0	13	33	25,00	10
8. Martapura Timur	0	0	0	0	0,00	
9. Martapura Barat	0	0	0	0	0,00	
10. Astambul	10	0	10	25	25,42	
11. Karang Intan	627	0	550	1 405	25,55	77
12. Aranio	50	0	50	127	25,42	
13. Sungai Pinang	206	0	41	104	25,42	250
14. Paramasan	103	0	68	173	25,42	20
15. Pengaron	106	0	103	262	25,47	3
16. Sambung Makmur	361	0	368	937	25,47	4
17. Mataraman	204	0	163	415	25,46	41
18. Simpang Empat	11	0	0	0	0,00	11
19. Telaga Bauntung	2	0	0	0	0,00	2
20. Cintapuri Darussalam	5	0	2	5	25,42	5
<b>Kabupaten Banjar</b>	<b>1 713</b>	<b>0</b>	<b>1 369</b>	<b>3 389</b>	<b>25,49</b>	<b>428</b>

Sumber/Source: Dinas Tanaman Pangan dan Hortikultura Kabupaten Banjar/ Food Crops and Horticulture Agency of Banjar Regency

**Tabel 5.1.11 Luas Tanam Rusak Panen Produksi dan Rata-Rata  
Table Produksi Tanaman Kedelai di Kabupaten Banjar, 2018  
Planted Damaged Harvested Production Area and Yield  
Rate of Soybean in Banjar Regency, 2018**

Kecamatan Subdistrict	Tanam Planted (Ha)	Rusak Damaged (Ha)	Panen Harvested (Ha)	Produksi Production (Ton)	Rata-Rata Produksi (Kw/Ha) Yield Rate (Qu/Ha)
(1)	(2)	(3)	(4)	(5)	(6)
1. Aluh-Aluh	0	0	0	0	0,00
2. Beruntung Baru	0	0	0	0	0,00
3. Gambut	0	0	0	0	0,00
4. Kertak Hanyar	0	0	0	0	0,00
5. Tatah Makmur	0	0	0	0	0,00
6. Sungai Tabuk	0	0	0	0	0,00
7. Martapura	0	0	0	0	0,00
8. Martapura Timur	0	0	0	0	0,00
9. Martapura Barat	0	0	0	0	0,00
10. Astambul	77	0	77	91	11,85
11. Karang Intan	343	0	340	424	12,48
12. Aranio	95	0	95	112	11,75
13. Sungai Pinang	151	1	46	57	12,48
14. Paramasan	105	0	34	42	12,25
15. Pengaron	0	0	0	0	0,00
16. Sambung Makmur	226	0	217	268	12,37
17. Mataraman	54	0	54	0	0,00
18. Simpang Empat	0	0	0	0	0,00
19. Telaga Bauntung	0	0	0	0	0,00
20. Cintapuri Darussalam	50	0	50	58	11,55
<b>Kabupaten Banjar</b>	<b>1 101</b>	<b>1</b>	<b>913</b>	<b>1 052</b>	<b>11,53</b>

Sumber/Source: Dinas Tanaman Pangan dan Hortikultura Kabupaten Banjar/ Food Crops and Horticulture Agency of Banjar Regency

**Tabel 5.1.12 Luas Tanam Rusak Panen Produksi dan Rata-Rata  
Table Produksi Tanaman Kacang Tanah di Kabupaten Banjar, 2018  
Planted Damaged Harvested Production Area and Yield  
Rate of Peanut in Banjar Regency, 2018**

Kecamatan Subdistrict	Tanam Planted (Ha)	Rusak Damaged (Ha)	Panen Harvested (Ha)	Produksi Production (Ton)	Rata-Rata Produksi (Kw/Ha) Yield Rate (Qu/-Ha)
(1)	(2)	(3)	(4)	(5)	(6)
1. Aluh-Aluh	0	0	0	0	0,00
2. Beruntung Baru	0	0	0	0	0,00
3. Gambut	0	0	0	0	0,00
4. Kertak Hanyar	0	0	0	0	0,00
5. Tatah Makmur	0	0	0	0	0,00
6. Sungai Tabuk	0	0	0	0	9,00
7. Martapura	0	0	0	0	0,00
8. Martapura Timur	0	0	0	0	0,00
9. Martapura Barat	0	0	0	0	0,00
10. Astambul	5	0	5	0	0,00
11. Karang Intan	0	0	0	0	0,00
12. Aranio	1 195	0	1 195	1 685	14,10
13. Sungai Pinang	110	0	110	146	13,30
14. Paramasan	310	1	327	470	14,36
15. Pengaron	285	0	310	320	10,33
16. Sambung Makmur	692	0	692	717	10,36
17. Mataraman	6	0	6	6	10,14
18. Simpang Empat	0	0	0	0	0,00
19. Telaga Bauntung	10	0	10	10	10,14
20. Cintapuri Darussalam	2	0	2	0	0,00
<b>Kabupaten Banjar</b>	<b>2 615</b>	<b>1</b>	<b>2 657</b>	<b>3 354,02</b>	<b>12,62</b>

Sumber/Source: Dinas Tanaman Pangan dan Hortikultura Kabupaten Banjar/ Food Crops and Horticulture Agency of Banjar Regency



**Tabel 5.1.13 Luas Tanam Rusak Panen Produksi dan Rata-Rata  
Table Produksi Tanaman Kacang Hijau di Kabupaten Banjar, 2018  
Planted Damaged Harvested Production Area and Yield  
Rate of Green Bean in Banjar Regency, 2018**

Kecamatan Subdistrict	Tanam Planted (Ha)	Rusak Damaged (Ha)	Panen Harvested (Ha)	Produksi Production (Ton)	Rata-Rata Produksi (Kw/Ha) Yield Rate (Qu/Ha)
(1)	(2)	(3)	(4)	(5)	(6)
1. Aluh-Aluh	0	0	0	0	0,00
2. Beruntung Baru	0	0	0	0	0,00
3. Gambut	0	0	0	0	0,00
4. Kertak Hanyar	0	0	0	0	0,00
5. Tatah Makmur	0	0	0	0	0,00
6. Sungai Tabuk	0	0	0	0	0,00
7. Martapura	0	0	0	0	0,00
8. Martapura Timur	0	0	0	0	0,00
9. Martapura Barat	0	0	0	0	0,00
10. Astambul	0	0	0	0	0,00
11. Karang Intan	0	0	0	0	0,00
12. Aranio	0	0	0	0	0,00
13. Sungai Pinang	5	0	5	2	3,35
14. Paramasan	20	0	20	28	14,00
15. Pengaron	3	0	10	5	5,00
16. Sambung Makmur	21	0	21	8	3,76
17. Mataraman	0	0	0	0	0,00
18. Simpang Empat	0	0	0	0	0,00
19. Telaga Bauntung	25	0	25	37	14,90
20. Cintapuri Darussalam	0	0	0	0,0	0,00
<b>Kabupaten Banjar</b>	<b>74</b>	<b>0</b>	<b>81</b>	<b>80</b>	<b>9,86</b>

Sumber/Source: Dinas Tanaman Pangan dan Hortikultura Kabupaten Banjar/ Food Crops and Horticulture Agency of Banjar Regency

**Tabel 5.1.14 Luas Tanam Rusak Panen Produksi dan Rata-Rata  
Table Produksi Tanaman Ubi Kayu di Kabupaten Banjar, 2018  
Planted Damaged Harvested Production Area and Yield  
Rate of Cassava in Banjar Regency, 2018**

Kecamatan Subdistrict	Tanam Planted (Ha)	Rusak Damaged (Ha)	Panen Harvested (Ha)	Produksi Production (Ton)	Rata-Rata Produksi (Kw/Ha) Yield Rate (Qu/Ha)
(1)	(2)	(3)	(4)	(5)	(6)
1. Aluh-Aluh	0	0	0	0	0,00
2. Beruntung Baru	0	0	0	0	0,00
3. Gambut	0	0	0	0	0,00
4. Kertak Hanyar	0	0	0	0	0,00
5. Tatah Makmur	0	0	0	0	0,00
6. Sungai Tabuk	0	0	0	0	0,00
7. Martapura	54	0	54	1 742	322,67
8. Martapura Timur	0	0	0	0	0,00
9. Martapura Barat	0	0	0	0	0,00
10. Astambul	17	0	17	207	121,76
11. Karang Intan	0	0	0	0	0,00
12. Aranio	7	0	7	150	214,29
13. Sungai Pinang	1	0	1	50	500,00
14. Paramasan	25	0	23	310	134,78
15. Pengaron	2	0	1	50	500,00
16. Sambung Makmur	6	0	7	150	214,29
17. Mataraman	2	0	2	73	365,00
18. Simpang Empat	0	0	0	0	0,00
19. Telaga Bauntung	0	0	0	0	0,00
20. Cintapuri Darussalam	2	0	0	0	0,00
<b>Kabupaten Banjar</b>	<b>116</b>	<b>0</b>	<b>112</b>	<b>2 732</b>	<b>243,97</b>

Sumber/Source: Dinas Tanaman Pangan dan Hortikultura Kabupaten Banjar/ Food Crops and Horticulture Agency of Banjar Regency

**Tabel 5.1.15 Luas Tanam Rusak Panen Produksi dan Rata-Rata  
Table Produksi Tanaman Ubi Jalar di Kabupaten Banjar, 2018  
Planted Damaged Harvested Production Area and Yield  
Rate of Sweet Potato in Banjar Regency, 2018**

Kecamatan Subdistrict	Tanam Planted (Ha)	Rusak Damaged (Ha)	Panen Harvested (Ha)	Produksi Production (Ton)	Rata-Rata Produksi (Kw/Ha) Yield Rate (Qu/Ha)
(1)	(2)	(3)	(4)	(5)	(6)
1. Aluh-Aluh	0	0	0	0	0,00
2. Beruntung Baru	0	0	0	0	0,00
3. Gambut	0	0	0	0	0,00
4. Kertak Hanyar	0	0	0	0	0,00
5. Tatah Makmur	0	0	0	0	0,00
6. Sungai Tabuk	0	0	0	0	0,00
7. Martapura	0	0	0	0	0,00
8. Martapura Timur	0	0	0	0	0,00
9. Martapura Barat	0	0	0	0	0,00
10. Astambul	2	0	0	0	0,00
11. Karang Intan	0	0	0	0	0,00
12. Aranio	0	0	0	0	0,00
13. Sungai Pinang	0	0	0	0	0,00
14. Paramasan	12	0	12	388	323,67
15. Pengaron	80	0	75	1 125	150,00
16. Sambung Makmur	6	0	6	325	541,50
17. Mataraman	0	0	0	0	0,00
18. Simpang Empat	1	0	2	449	2 245,00
19. Telaga Bauntung	0	0	0	0	0,00
20. Cintapuri Darussalam	0	0	0	0	0,00
<b>Kabupaten Banjar</b>	<b>101</b>	<b>0</b>	<b>95</b>	<b>2 287</b>	<b>240,77</b>

Sumber/Source: Dinas Tanaman Pangan dan Hortikultura Kabupaten Banjar/ Food Crops and Horticulture Agency of Banjar Regency

**Tabel 5.1.16 Penyuluh Pertanian Lapangan (PPL) Menurut Kecamatan dan Jenis Kelamin di Kabupaten Banjar, 2018**  
**Table Extension Agent of Agriculture Field by Subdistrict and Sex in Banjar Regency, 2018**

Kecamatan Subdistrict	Laki-Laki Male	Perempuan Female	Jumlah Total
(1)	(2)	(3)	(4)
1. Aluh-Aluh	4	3	7
2. Beruntung Baru	4	3	7
3. Gambut	4	9	13
4. Kertak Hanyar	0	6	6
5. Tatah Makmur	5	5	10
6. Sungai Tabuk	10	6	16
7. Martapura	6	5	11
8. Martapura Timur	5	9	14
9. Martapura Barat	6	5	11
10. Astambul	7	10	17
11. Karang Intan	9	10	19
12. Aranio	7	2	9
13. Sungai Pinang	4	0	4
14. Paramasan	2	0	2
15. Pengaron	4	0	4
16. Sambung Makmur	4	2	6
17. Mataraman	5	4	9
18. Simpang Empat	5	3	8
19. Telaga Bauntung	2	0	2
20. Cintapuri Darussalam	3	0	3
<b>Kabupaten Banjar</b>	<b>96</b>	<b>82</b>	<b>178</b>

Sumber/Source: Dinas Tanaman Pangan dan Hortikultura Kabupaten Banjar/ Food Crops and Horticulture Agency of Banjar Regency

**Tabel 5.1.17** Kelompok Tani Menurut Kecamatan Klasifikasi dan Jumlah Anggota di Kabupaten Banjar, 2018  
**Table** *Group of Farmer by Subdistrict Classification and Total of Member in Banjar Regency, 2018*

Kecamatan Subdistrict	Klasifikasi Kelompok Group Classification					Jumlah Kelompok Group Number	Jumlah Anggota Total of Member
	BDK	Pemula Beginner	Lanjut Advance	Madya Middle	Utama Primary		
(1)	(2)	(3)	(4)	(5)	(6)	(7)	(8)
1. Aluh-Aluh	0	32	56	10	1	99	1 986
2. Beruntung Baru	0	14	70	10	0	94	2 231
3. Gambut	0	7	120	5	1	133	3 851
4. Kertak Hanyar	0	18	47	2	0	67	1 799
5. Tatah Makmur	0	53	24	4	0	81	1 965
6. Sungai Tabuk	0	147	66	0	1	214	6 794
7. Martapura	0	61	37	1	0	99	2 352
8. Martapura Timur	0	74	25	1	0	100	2 385
9. Martapura Barat	0	14	99	14	0	127	5 285
10. Astambul	0	101	48	2	0	151	3 808
11. Karang Intan	0	59	142	15	0	216	5 169
12. Aranio	0	26	50	0	0	76	1 799
13. Sungai Pinang	0	68	23	2	0	93	2 301
14. Paramasan	0	8	9	7	0	24	575
15. Pengaron	0	48	36	7	0	91	2 362
16. Sambung Makmur	0	25	30	9	0	64	2 112
17. Mataraman	0	56	72	3	0	131	3 284
18. Simpang Empat	0	44	41	5	0	90	2 301
19. Telaga Bauntung	0	16	8	4	0	18	682
20. Cintapuri Darussalam	0	33	30	1	0	64	1 511
<b>Kabupaten Banjar</b>	<b>0</b>	<b>904</b>	<b>1033</b>	<b>102</b>	<b>3</b>	<b>2 042</b>	<b>54 552</b>

Sumber/Source: Dinas Tanaman Pangan dan Hortikultura Kabupaten Banjar/ Food Crops and Horticulture Agency of Banjar Regency

5.2 HORTIKULTURA/*HORTICULTURE*

**Tabel 5.2.1 Luas Panen Tanaman Sayuran Menurut Kecamatan dan Jenis Tanaman (ha) di Kabupaten Banjar, 2017 dan 2018**  
**Table 5.2.1 Harvested Area of Vegetables by Sub District and Kind of Plant (ha) in Banjar Regency, 2017 and 2018**

Kecamatan <i>Sub District</i>	Bawang Merah <i>Shallot</i>		Cabai <i>Chili</i>		Kentang <i>Potato</i>		Kubis <i>Cabbage</i>	
	2017	2018	2017	2018	2017	2018	2017	2018
(1)	(2)	(3)	(4)	(5)	(6)	(7)	(8)	(9)
1. Aluh-Aluh	-	-	-	-	-	-	-	-
2. Beruntung Baru	-	-	-	-	-	-	-	-
3. Gambut	-	-	-	-	-	-	-	-
4. Kertak Hanyar	-	-	-	-	-	-	-	-
5. Tatah Makmur	-	-	-	-	-	-	-	-
6. Sungai Tabuk	-	-	24	20	-	-	-	-
7. Martapura	-	-	7	13	-	-	-	-
8. Martapura Timur	-	-	-	-	-	-	-	-
9. Martapura Barat	-	-	-	3	-	-	-	-
10. Astambul	-	-	24	27	-	-	-	-
11. Karang Intan	-	-	15	19	-	-	-	-
12. Aranio	-	-	144	120	-	-	-	-
13. Sungai Pinang	-	2	3	6	-	-	-	-
14. Paramasan	-	-	26	6	-	-	-	-
15. Pengaron	-	-	6	4	-	-	-	-
16. Sambung Makmur	-	-	9	14	-	-	-	-
17. Mataraman	-	-	11	14	-	-	-	-
18. Simpang Empat	-	-	7	23	-	-	-	-
19. Telaga Bauntung	-	-	3	1	-	-	-	-
20. Cintapuri	...	-	...	-	...	-	...	-
Darussalam	...	-	...	-	...	-	...	-
<b>Kabupaten Banjar</b>	<b>-</b>	<b>2</b>	<b>279</b>	<b>270</b>	<b>-</b>	<b>-</b>	<b>-</b>	<b>-</b>

Lanjutan Tabel/Continued Table 5.2.1

Kecamatan Sub District	Petsai Chinese Cabbage		Tomat Tomato		Wortel Carrot	
	2017	2018	2017	2018	2017	2018
(1)	(10)	(11)	(12)	(13)	(14)	(15)
1. Aluh-Aluh	-	-	-	-	-	-
2. Beruntung Baru	-	-	-	-	-	-
3. Gambut	-	-	-	-	-	-
4. Kertak Hanyar	-	-	-	-	-	-
5. Tatah Makmur	-	-	-	-	-	-
6. Sungai Tabuk	-	-	7	13	-	-
7. Martapura	-	-	-	3	-	-
8. Martapura Timur	-	-	-	-	-	-
9. Martapura Barat	-	-	-	-	-	-
10. Astambul	-	-	-	-	-	-
11. Karang Intan	-	-	-	1	-	-
12. Aranio	-	-	-	-	-	-
13. Sungai Pinang	-	-	-	-	-	-
14. Paramasan	-	-	-	-	-	-
15. Pengaron	-	-	-	-	-	-
16. Sambung Makmur	-	-	1	3	-	-
17. Mataraman	-	-	1	-	-	-
18. Simpang Empat	-	-	1	3	-	-
19. Telaga Bauntung	-	-	-	-	-	-
20. Cintapuri Darussalam	...	-	...	-	...	-
<b>Kabupaten Banjar</b>	-	-	<b>10</b>	<b>23</b>	-	-

Sumber/Source: BPS, Statistik Pertanian Hortikultura SPH-SBS/BPS-Statistics Indonesia, Agricultural Statistic for Horticulture SPH-SBS

**Tabel 5.2.2** Produksi Tanaman Sayuran Menurut Kecamatan dan Jenis Tanaman (ton) di Kabupaten Banjar, 2017 dan 2018  
**Table** Production of Vegetables by Sub District and Kind of Plant (ton), 2017 and 2018

	Kecamatan Sub District	Bawang Merah Shallot		Cabai Chili		Kentang Potato		Kubis Cabbage	
		2017	2018	2017	2018	2017	2018	2017	2018
	(1)	(2)	(3)	(4)	(5)	(6)	(7)	(8)	(9)
1.	Aluh-Aluh	-	-	-	-	-	-	-	-
2.	Beruntung Baru	-	-	-	-	-	-	-	-
3.	Gambut	-	-	-	-	-	-	-	-
4.	Kertak Hanyar	-	-	-	-	-	-	-	-
5.	Tatah Makmur	-	-	-	-	-	-	-	-
6.	Sungai Tabuk	-	-	220	180	-	-	-	-
7.	Martapura	-	-	95	193	-	-	-	-
8.	Martapura Timur	-	-	-	-	-	-	-	-
9.	Martapura Barat	-	-	-	91	-	-	-	-
10.	Astambul	-	-	202	316	-	-	-	-
11.	Karang Intan	-	-	317	314	-	-	-	-
12.	Aranio	-	-	1 743	1 265	-	-	-	-
13.	Sungai Pinang	-	77	10	45	-	-	-	-
14.	Paramasan	-	-	2 125	217	-	-	-	-
15.	Pengaron	-	-	89	95	-	-	-	-
16.	Sambung Makmur	-	-	367	215	-	-	-	-
17.	Mataraman	-	-	279	309	-	-	-	-
18.	Simpang Empat	-	-	104	210	-	-	-	-
19.	Telaga Bauntung	-	-	36	6	-	-	-	-
20.	Cintapuri	...	-	...	...	...	-	...	-
	Darussalam	...	-	...	...	...	-	...	-
	<b>Kabupaten Banjar</b>	-	<b>77</b>	<b>5 587</b>	<b>3 456</b>	-	-	-	-



Lanjutan Tabel/Continued Table 5.2.2

Kecamatan Sub District	Petsai Chinese Cabbage		Tomat Tomato		Wortel Carrot	
	2017	2018	2017	2018	2017	2018
(1)	(10)	(11)	(12)	(13)	(14)	(15)
1. Aluh-Aluh	-	-	-	-	-	-
2. Beruntung Baru	-	-	-	-	-	-
3. Gambut	-	-	-	-	-	-
4. Kertak Hanyar	-	-	-	-	-	-
5. Tatah Makmur	-	-	-	-	-	-
6. Sungai Tabuk	-	-	171	256	-	-
7. Martapura	-	-	-	87	-	-
8. Martapura Timur	-	-	-	-	-	-
9. Martapura Barat	-	-	-	-	-	-
10. Astambul	-	-	-	-	-	-
11. Karang Intan	-	-	-	158	-	-
12. Aranio	-	-	-	-	-	-
13. Sungai Pinang	-	-	-	-	-	-
14. Paramasan	-	-	-	-	-	-
15. Pengaron	-	-	-	-	-	-
16. Sambung Makmur	-	-	2	54	-	-
17. Mataraman	-	-	11	-	-	-
18. Simpang Empat	-	-	37	62	-	-
19. Telaga Bauntung	-	-	-	-	-	-
20. Cintapuri Darussalam	...	-	...	...	...	-
<b>Kabupaten Banjar</b>	-	-	<b>221</b>	<b>617</b>	-	-

Sumber/Source: BPS, Statistik Pertanian Hortikultura SPH-SBS/BPS-Statistics Indonesia, Agricultural Statistic for Horticulture SPH-SBS

**Tabel 5.2.3 Luas Panen Tanaman Sayuran dan Buah–Buahan Semusim Menurut Jenis Tanaman (ha) di Kabupaten Banjar, 2017-2018**  
**Table**  
***Harvested Area of Seasonal Vegetables and Fruits by Kind of Plant (ha) in Banjar Regency, 2017-2018***

Jenis Tanaman <i>Kind of Crop</i>		2017	2018
(1)		(4)	(5)
01.	Bawang Merah/ <i>Shallots</i>	–	2
02.	Bawang Putih/ <i>Garlics</i>	–	–
03.	Bawang Daun/ <i>Spring Unions</i>	–	–
04.	Kentang/ <i>Potatoes</i>	–	–
05.	Kubis/ <i>Cabbage</i>	–	–
06.	Petsai/ <i>Mustard Green</i>	–	–
07.	Wortel/ <i>Carrots</i>	–	–
08.	Lobak/ <i>Radish</i>	–	–
09.	Kacang Merah/ <i>Red Beans</i>	–	–
10.	Kacang Panjang/ <i>Peanuts</i>	79	58
11.	Cabe besar/ <i>Chili</i>	42	47
12.	Cabe rawit/ <i>Chili</i>	237	223
13.	Tomat/ <i>Tamato</i>	10	23
14.	Terong/ <i>Eggplant</i>	58	54
15.	Buncis/ <i>Chickpea</i>	8	10
16.	Ketimun/ <i>Cucumber</i>	61	46
17.	Labu Siam/ <i>Squash</i>	–	–
18.	Kangkung/ <i>Leavy Vegetable</i>	1	1
19.	Bayam/ <i>Spinach</i>	15	2
20.	Seledri/ <i>Celeri</i>	–	–
21.	Lainnya/ <i>Others</i>	–	–

Sumber/Source: BPS, Statistik Pertanian Hortikultura SPH-SBS/BPS-Statistics Indonesia, *Agricultural Statistic for Horticulture SPH-SBS*

**Tabel 5.2.4** Produksi Tanaman Sayuran dan Buah–Buahan Semusim Menurut Jenis Tanaman (ton) di Kabupaten Banjar, 2017-2018  
**Table** *Production of Seasonal Vegetables and Fruits by Kind of Plant (ton) in Banjar Regency, 2017-2018*

Jenis Tanaman <i>Kind of Crop</i>		2017	2018
(1)		(4)	(5)
01.	Bawang Merah/ <i>Shallots</i>	–	77
02.	Bawang Putih/ <i>Garlics</i>	–	–
03.	Bawang Daun/ <i>Spring Unions</i>	–	–
04.	Kentang/ <i>Potatoes</i>	–	–
05.	Kubis/ <i>Cabbage</i>	–	–
06.	Petsai/ <i>Mustard Green</i>	–	–
07.	Wortel/ <i>Carrots</i>	–	–
08.	Lobak/ <i>Radish</i>	–	–
09.	Kacang Merah/ <i>Red Beans</i>	–	–
10.	Kacang Panjang/ <i>Peanuts</i>	958	738
11.	Cabe besar/ <i>Chili</i>	760	699
12.	Cabe rawit/ <i>Chili</i>	4 827	2 757
13.	Tomat/ <i>Tomato</i>	221	617
14.	Terong/ <i>Eggplant</i>	1 126	1 194
15.	Buncis/ <i>Chickpea</i>	101	74
16.	Ketimun/ <i>Cucumber</i>	1 340	974
17.	Labu Siam/ <i>Squash</i>	–	–
18.	Kangkung/ <i>Leafy Vegetable</i>	30	3
19.	Bayam/ <i>Spinach</i>	...	77
20.	Seledri/ <i>Celeri</i>	137	–
21.	Lainnya/ <i>Others</i>	–	–

Sumber/Source: BPS, Statistik Pertanian Hortikultura SPH-SBS/BPS-Statistics Indonesia, *Agricultural Statistic for Horticulture SPH-SBS*

**Tabel 5.2.5 Luas Panen Tanaman Biofarmaka Menurut Kecamatan dan Jenis Tanaman (m<sup>2</sup>) di Kabupaten Banjar, 2017 dan 2018**  
**Harvested Area of Medicinal Plants by Sub District and Kind of Plant (m<sup>2</sup>) in Banjar Regency, 2017 and 2018**

	Kecamatan Sub District	Jahe/Ginger		Laos/Lengkuas/Galanga	
		2017	2018	2017	2018
	(1)	(2)	(3)	(4)	(5)
1.	Aluh-Aluh	-	-	-	-
2.	Beruntung Baru	-	-	-	-
3.	Gambut	-	-	-	-
4.	Kertak Hanyar	-	-	-	-
5.	Tatah Makmur	192	56	50	29
6.	Sungai Tabuk	-	-	-	-
7.	Martapura	-	-	-	-
8.	Martapura Timur	-	-	-	-
9.	Martapura Barat	-	-	-	-
10.	Astambul	-	-	-	-
11.	Karang Intan	-	-	-	-
12.	Aranio	250 000	700 000	-	-
13.	Sungai Pinang	800 000	1 100 000	-	-
14.	Paramasan	65 000	-	-	-
15.	Pengaron	950 000	480 000	130 000	180 000
16.	Sambung Makmur	400	200	700	800
17.	Mataraman	-	-	-	-
18.	Simpang Empat	50 000	-	-	-
19.	Telaga Bauntung	1 000	-	500	-
20.	Cintapuri Darussalam	...	...	...	...
	<b>Kabupaten Banjar</b>	<b>2 116 592</b>	<b>2 280 256</b>	<b>131 250</b>	<b>180 829</b>

Lanjutan Tabel/Continued Table 5.2.5

	Kecamatan Sub District	Kencur/ <i>East Indian Galangal</i>		Kunyit/ <i>Turmeric</i>	
		2017	2018	2017	2018
	(1)	(6)	(7)	(8)	(9)
1.	Aluh-Aluh	-	-	-	-
2.	Beruntung Baru	-	-	-	-
3.	Gambut	-	-	-	-
4.	Kertak Hanyar	-	-	-	-
5.	Tatah Makmur	31	6	46	46
6.	Sungai Tabuk	-	-	-	-
7.	Martapura	-	-	-	-
8.	Martapura Timur	-	-	-	-
9.	Martapura Barat	-	-	-	-
10.	Astambul	-	5 000	-	-
11.	Karang Intan	-	-	-	-
12.	Aranio	-	-	-	-
13.	Sungai Pinang	800 000	800 000	1 300 000	950 000
14.	Paramasan	31 500	10 000	20 000	30 000
15.	Pengaron	1 998 000	673 000	825 000	500 000
16.	Sambung Makmur	500	-	600	300
17.	Mataraman	39 000	17 000	-	-
18.	Simpang Empat	90 000	-	45 000	-
19.	Telaga Bauntung	2 000	500	500	-
20.	Cintapuri Darussalam	...	...	...	...
<b>Kabupaten Banjar</b>		<b>2 961 031</b>	<b>1 505 506</b>	<b>2 191 146</b>	<b>1 480 346</b>

Sumber/Source: BPS, Statistik Pertanian Hortikultura SPH-TBF/BPS-Statistics Indonesia, Agricultural Statistic for Horticulture SPH-TBF

**Tabel 5.2.6** Produksi Tanaman Biofarmaka Menurut Kecamatan dan Jenis Tanaman (kg) di Kabupaten Banjar, 2017 dan 2018  
**Table** *Production of Medicinal Plants by Sub District and Kind of Plant (kg) in Banjar Regency, 2017 and 2018*

	Kecamatan Sub District	Jahe/Ginger		Laos/Lengkuas/Galanga	
		2017	2018	2017	2018
	(1)	(2)	(3)	(4)	(5)
1.	Aluh-Aluh	-	-	-	-
2.	Beruntung Baru	-	-	-	-
3.	Gambut	-	-	-	-
4.	Kertak Hanyar	-	-	-	-
5.	Tatah Makmur	315	88	46	42
6.	Sungai Tabuk	-	-	-	-
7.	Martapura	-	-	-	-
8.	Martapura Timur	-	-	-	-
9.	Martapura Barat	-	-	-	-
10.	Astambul	-	-	-	-
11.	Karang Intan	-	-	-	-
12.	Aranio	160 000	430 000	-	-
13.	Sungai Pinang	990 000	1 690 000	-	-
14.	Paramasan	36 000	-	-	-
15.	Pengaron	1 649 200	410 000	176 000	209 000
16.	Sambung Makmur	800	500	1 000	1 750
17.	Mataraman	-	-	-	-
18.	Simpang Empat	50 000	-	-	-
19.	Telaga Bauntung	900	-	208	-
20.	Cintapuri Darussalam	...	...	...	...
<b>Kabupaten Banjar</b>		<b>2 887 215</b>	<b>2 530 588</b>	<b>177 254</b>	<b>210 792</b>

Lanjutan Tabel/Continued Table 5.2.6

	Kecamatan Sub District	Kencur/ <i>East Indian Galangal</i>		Kunyit/ <i>Turmeric</i>	
		2017	2018	2017	2018
	(1)	(6)	(7)	(8)	(9)
1.	Aluh-Aluh	-	-	-	-
2.	Beruntung Baru	-	-	-	-
3.	Gambut	-	-	-	-
4.	Kertak Hanyar	-	-	-	-
5.	Tatah Makmur	16	3	30	53
6.	Sungai Tabuk	-	-	-	-
7.	Martapura	-	-	-	-
8.	Martapura Timur	-	-	-	-
9.	Martapura Barat	-	-	-	-
10.	Astambul	-	3 000	-	-
11.	Karang Intan	-	-	-	-
12.	Aranio	-	-	-	-
13.	Sungai Pinang	1 000 000	1 010 000	1 850 000	1 180 000
14.	Paramasan	10 875	7 400	10 000	25 000
15.	Pengaron	2 392 200	788 000	1 315 500	482 000
16.	Sambung Makmur	700	-	650	400
17.	Mataraman	14 800	6 000	-	-
18.	Simpang Empat	90 000	-	45 000	-
19.	Telaga Bauntung	3 340	1 200	1 639	-
20.	Cintapuri Darussalam	...	...	...	...
<b>Kabupaten Banjar</b>		<b>3 511 931</b>	<b>1 815 603</b>	<b>3 222 819</b>	<b>1 687 453</b>

Sumber/Source: BPS, Statistik Pertanian Hortikultura SPH-TBF/BPS-Statistics Indonesia, Agricultural Statistic for Horticulture SPH-TBF

**Tabel 5.2.7 Luas Panen Tanaman Biofarmaka Menurut Jenis Tanaman (m<sup>2</sup>) di Kabupaten Banjar, 2017-2018**  
**Table 5.2.7 Harvested Area of Medical Plants by Kind of Plant (m<sup>2</sup>) in Banjar Regency, 2017-2018**

	Jenis Tanaman Kind of Crop	2017	2018
	(1)	(4)	(5)
01.	Jahe/Ginger	2 116 592	2 280 256
02.	Laos/Lengkuas/Galangal	131 250	180 829
03.	Kencur/East Indian Galangal	2 961 031	1 505 506
04.	Kunyit/Turmeric	2 191 146	1 480 346
05.	Dlingo/Dringo/ Sweet Root/Calamus	–	–
06.	Kapulaga/ Java Cardamon	–	–
07.	Keji Beling/Kecibeling/ Strobilanthes crispera	4	–
08.	Lempuyang/ Zingiber Aromaticum	–	–
09.	Lidah Buaya/ Oliviera	38	20
10.	Mahkota Dewa/ God's Crown	20	11
11.	Mengkudu/Pace/ Indian Mulberry	65	18
12.	Sambiloto/ King of Bitter	–	6
13.	Temuireng/ Black Turmeric	–	–
14.	Temukunci/ Chinese Keys	100 000	80 000
15.	Temulawak/ Java Turmeric	158 000	120 504

Sumber/Source: BPS, Statistik Pertanian Hortikultura SPH-TBF/BPS-Statistics Indonesia, Agricultural Statistic for Horticulture SPH-TBF



**Tabel 5.2.8** **Produksi Tanaman Biofarmaka Menurut Jenis Tanaman (kg) di Kabupaten Banjar, 2017-2018**  
**Production of Medical Plants by Kind of Plant (kg) in Banjar Regency, 2017-2018**

	<b>Jenis Tanaman</b> <i>Kind of Crop</i>	<b>2017</b>	<b>2018</b>
	(1)	(4)	(5)
01.	<i>Jahe/Ginger</i>	2 887 215	2 530 588
02.	<i>Laos/Lengkuas/Galanga</i>	177 254	210 792
03.	<i>Kencur/East Indian Galangal</i>	3 511 931	1 815 603
04.	<i>Kunyit/Turmeric</i>	3 222 819	1 687 453
05.	<i>Dlingo/Dringo/ Sweet Root/Calamus</i>	–	–
06.	<i>Kapulaga/ Java Cardamon</i>	–	–
07.	<i>Keji Beling/Kecibeling/ Strobilanthes crista</i>	3	–
08.	<i>Lempuyang/ Zingiber Aromaticum</i>	–	–
09.	<i>Lidah Buaya/ Oliviera</i>	29	15
10.	<i>Mahkota Dewa/ God's Crown</i>	249	240
11.	<i>Mengkudu/Pace/ Indian Mulberry</i>	60	20
12.	<i>Sambiloto/ King of Bitter</i>	–	2
13.	<i>Temuireng/ Black Turmeric</i>	–	–
14.	<i>Temukunci/ Chinese Keys</i>	175 850	146 000
15.	<i>Temulawak/ Java Turmeric</i>	300 200	125 503

Sumber/Source: BPS, Statistik Pertanian Hortikultura SPH-SBS/BPS-Statistics Indonesia, Agricultural Statistic for Horticulture SPH-SBS

**Tabel 5.2.9 Luas Panen Tanaman Hias Menurut Kecamatan dan Jenis Tanaman (m<sup>2</sup>) di Kabupaten Banjar, 2017 dan 2018**  
**Table** *Harvested Area of Ornamental Plants by Sub District and Kind of Plant (m<sup>2</sup>) in Banjar Regency, 2017 and 2018*

	Kecamatan Sub District	Anggrek/ <i>Orchid</i>		Krisan/ <i>Chrysantemum</i>	
		2017	2018	2017	2018
	(1)	(2)	(3)	(4)	(5)
1.	Aluh-Aluh	-	-	-	-
2.	Beruntung Baru	-	-	-	-
3.	Gambut	-	-	-	-
4.	Kertak Hanyar	-	-	-	-
5.	Tatah Makmur	-	-	-	-
6.	Sungai Tabuk	-	-	-	-
7.	Martapura	-	-	-	-
8.	Martapura Timur	-	-	-	-
9.	Martapura Barat	-	-	-	-
10.	Astambul	-	-	-	-
11.	Karang Intan	-	-	-	-
12.	Aranio	-	-	-	-
13.	Sungai Pinang	-	-	-	-
14.	Paramasan	-	-	-	-
15.	Pengaron	-	-	-	-
16.	Sambung Makmur	-	-	-	-
17.	Mataraman	-	-	-	-
18.	Simpang Empat	-	-	-	-
19.	Telaga Bauntung	-	-	-	-
20.	Cintapuri	...	...	...	...
	Darussalam	...	...	...	...
<b>Kabupaten Banjar</b>		-	-	-	-

Lanjutan Tabel/Continued Table 5.2.9

	Kecamatan Sub District	Mawar/Rose		Sedap Malam/Tuberose	
		2017	2018	2017	2018
	(1)	(6)	(7)	(8)	(9)
1.	Aluh-Aluh	-	-	-	-
2.	Beruntung Baru	-	-	-	-
3.	Gambut	-	-	-	-
4.	Kertak Hanyar	-	-	-	-
5.	Tatah Makmur	-	-	-	-
6.	Sungai Tabuk	-	-	-	-
7.	Martapura	1 100	500	-	-
8.	Martapura Timur	-	-	-	-
9.	Martapura Barat	-	-	-	-
10.	Astambul	-	-	-	-
11.	Karang Intan	17 500	20 000	-	-
12.	Aranio	-	-	-	-
13.	Sungai Pinang	-	-	-	-
14.	Paramasan	-	-	-	-
15.	Pengaron	-	-	-	-
16.	Sambung Makmur	-	-	-	-
17.	Mataraman	-	-	-	-
18.	Simpang Empat	-	-	-	-
19.	Telaga Bauntung	-	-	-	-
20.	Cintapuri Darussalam	...	...	...	...
<b>Kabupaten Banjar</b>		<b>18 600</b>	<b>20 500</b>	<b>-</b>	<b>-</b>

Sumber/Source: BPS, Statistik Pertanian Hortikultura SPH-TH/BPS-Statistics Indonesia, Agricultural Statistic for Horticulture SPH-TH

**Tabel 5.2.10** Produksi Tanaman Hias Menurut Kecamatan dan Jenis Tanaman (tangkai) di Kabupaten Banjar, 2017 dan 2018  
**Table** Production of Ornamental Plants by Sub District and Kind of Plant (stalks) in Banjar Regency, 2017 and 2018

	Kecamatan Sub District	Anggrek/ <i>Orchid</i>		Krisan/ <i>Chrysantemum</i>	
		2017	2018	2017	2018
	(1)	(2)	(3)	(4)	(5)
1.	Aluh-Aluh	-	-	-	-
2.	Beruntung Baru	-	-	-	-
3.	Gambut	-	-	-	-
4.	Kertak Hanyar	-	-	-	-
5.	Tatah Makmur	-	-	-	-
6.	Sungai Tabuk	-	-	-	-
7.	Martapura	-	-	-	-
8.	Martapura Timur	-	-	-	-
9.	Martapura Barat	-	-	-	-
10.	Astambul	-	-	-	-
11.	Karang Intan	-	-	-	-
12.	Aranio	-	-	-	-
13.	Sungai Pinang	-	-	-	-
14.	Paramasan	-	-	-	-
15.	Pengaron	-	-	-	-
16.	Sambung Makmur	-	-	-	-
17.	Mataraman	-	-	-	-
18.	Simpang Empat	-	-	-	-
19.	Telaga Bauntung	-	-	-	-
20.	Cintapuri	...	...	...	...
	Darussalam	...	...	...	...
<b>Kabupaten Banjar</b>		-	-	-	-

Lanjutan Tabel/Continued Table 5.2.10

	Kecamatan Sub District	Mawar/Rose		Sedap Malam/Tuberose	
		2017	2018	2017	2018
		(1)	(6)	(7)	(8)
1.	Aluh-Aluh	-	-	-	-
2.	Beruntung Baru	-	-	-	-
3.	Gambut	-	-	-	-
4.	Kertak Hanyar	-	-	-	-
5.	Tatah Makmur	-	-	-	-
6.	Sungai Tabuk	-	-	-	-
7.	Martapura	8 715	15 880	-	-
8.	Martapura Timur	-	-	-	-
9.	Martapura Barat	-	-	-	-
10.	Astambul	-	-	-	-
11.	Karang Intan	158 500	470 000	-	-
12.	Aranio	-	-	-	-
13.	Sungai Pinang	-	-	-	-
14.	Paramasan	-	-	-	-
15.	Pengaron	-	-	-	-
16.	Sambung Makmur	-	-	-	-
17.	Mataraman	-	-	-	-
18.	Simpang Empat	-	-	-	-
19.	Telaga Bauntung	-	-	-	-
20.	Cintapuri Darussalam	...	...	...	...
<b>Kabupaten Banjar</b>		<b>167 215</b>	<b>485 880</b>	<b>-</b>	<b>-</b>

Sumber/Source: BPS, Statistik Pertanian Hortikultura SPH-TH/BPS-Statistics Indonesia, Agricultural Statistic for Horticulture SPH-TH

**Tabel 5.2.11 Luas Panen Tanaman Hias Menurut Jenis Tanaman (m<sup>2</sup>) di Kabupaten Banjar, 2017-2018**  
**Table** *Harvested Area of Ornamental Plants by Kind of Plant (m<sup>2</sup>) in Banjar Regency, 2017-2018*

Jenis Tanaman <i>Kind of Crop</i>		2017	2018
(1)		(4)	(5)
01.	Anggrek/ <i>Orchid</i>	-	-
02.	Krisan/ <i>Chrysanthemum</i>	-	-
03.	Mawar/ <i>Rose</i>	18 600	20 500
04.	Sedap Malam/ <i>Tuberose</i>	-	-
05.	Adenium (Kamboja Jepang)/ Adenium obesum	-	-
06.	Aglaonema/ Chinese evergreens	-	-
07.	Anthurium Bunga/ Flamingo Lily Flower	-	-
08.	Anthurium Daun/ Laceleaf	-	-
09.	Anyelir/ Carnation	-	-
10.	Caladium/ Heart of Jesus	-	-
11.	Cordylone/ Cordylone	-	-
12.	Diffenbachia/ Dumb canes	-	-
13.	Dracaena/ Dracaena	-	-
14.	Euphorbia/ Spurges	-	-
15.	Gladiol/ Gladiol	-	-
16.	Herbras/ Gerbera	-	-
17.	Melati/ Jasmine	249 860	162 700
18.	Monstera/ Swiss cheese plant	-	-
19.	Pakis/ Fern	-	-
20.	Palem/ Palm	-	-
21.	Pedang-pedangan/ Sansevieria	-	-
22.	Pisang-pisangan/ Heliconia	-	-

Sumber/Source: BPS, Statistik Pertanian Hortikultura SPH-TH/BPS-Statistics Indonesia, Agricultural Statistic for Horticulture SPH-TH

**Tabel 5.2.12 Produksi Tanaman Hias Menurut Jenis Tanaman (tangkai) di Kabupaten Banjar, 2017-2018**  
**Table Production of Ornamental Plants by Kind of Plant (stalks) in Banjar Regency, 2017-2018**

Jenis Tanaman Kind of Crop		2017	2018
(1)		(4)	(5)
01.	Anggrek/ <i>Orchid</i>	-	-
02.	Krisan/ <i>Chrysanthemum</i>	-	-
03.	Mawar/ <i>Rose</i>	167 215	485 880
04.	Sedap Malam/ <i>Tuberose</i>	-	-
05.	Adenium (Kamboja Jepang)/ <i>Adenium obesum</i>	-	-
06.	<i>Aglaonema</i> / Chinese evergreens	-	-
07.	<i>Anthurium Bunga</i> / Flamingo Lily Flower	-	-
08.	<i>Anthurium Daun</i> / Laceleaf	-	-
09.	Anyelir/ <i>Carnation</i>	-	-
10.	<i>Caladium</i> / Heart of Jesus	-	-
11.	<i>Cordyline</i> / <i>Cordyline</i>	-	-
12.	<i>Diffenbachia</i> / Dumb canes	-	-
13.	<i>Dracaena</i> / <i>Dracaena</i>	-	-
14.	<i>Euphorbia</i> / Spurges	-	-
15.	Gladiol/ <i>Gladiol</i>	-	-
16.	Herbras/ <i>Gerbera</i>	-	-
17.	Melati/ <i>Jasmine</i>	785 680	971 000
18.	<i>Monstera</i> / Swiss cheese plant	-	-
19.	Pakis/ <i>Fern</i>	-	-
20.	Palem/ <i>Palm</i>	-	-
21.	Pedang-pedangan/ <i>Sansevieria</i>	-	-

Sumber/Source: BPS, Statistik Pertanian Hortikultura SPH-SBS/BPS-Statistics Indonesia, Agricultural Statistic for Horticulture SPH-SBS

**Tabel 5.2.13 Produksi Buah-buahan Menurut Kecamatan dan Jenis Tanaman (ton) di Kabupaten Banjar, 2017 dan 2018**  
**Table Production of Ornamental Plants by Sub District and Kind of Plant (ton) in Banjar Regency, 2017 and 2018**

Kecamatan Sub District	Mangga/Mango		Durian		Jeruk/Orange	
	2017	2018	2017	2018	2017	2018
(1)	(2)	(3)	(4)	(5)	(6)	(7)
1. Aluh-Aluh	-	-	-	-	-	-
2. Beruntung Baru	393	700	-	-	-	20
3. Gambut	-	190	-	-	-	-
4. Kertak Hanyar	40	26	-	-	-	1
5. Tatah Makmur	59	54	-	-	2	10
6. Sungai Tabuk	605	200	48	54	16 022	43 355
7. Martapura	230	225	15	8	36	126
8. Martapura Timur	-	-	-	-	208	638
9. Martapura Barat	-	25	-	-	420	1 179
10. Astambul	-	25	225	532	11 350	20 720
11. Karang Intan	-	128	8 482	111 150	3 693	4 025
12. Aranio	-	-	1 041	4 433	-	173
13. Sungai Pinang	320	230	188	450	390	890
14. Paramasan	-	-	-	10	-	17
15. Pengaron	290	97	2 300	2 800	2 790	3 585
16. Sambung Makmur	392	110	2 225	5 750	22	35
17. Mataraman	-	-	1 400	1 010	8 537	12 655
18. Simpang Empat	62	636	612	18 500	330	9 240
19. Telaga Bauntung	-	-	612	350	-	-
20. Cintapuri Darussalam	...	...	...	...	...	...
<b>Kabupaten Banjar</b>	<b>2 391</b>	<b>2 646</b>	<b>17 148</b>	<b>145 047</b>	<b>43 800</b>	<b>96 669</b>



Lanjutan Tabel/Continued Table 5.2.13

	Kecamatan Sub District	Pisang/ <i>Banana</i>		Pepaya/ <i>Papaya</i>		Salak/ <i>Salacca</i>	
		2017	2018	2017	2018	2017	2018
		(1)	(8)	(9)	(10)	(11)	(12)
1.	Aluh-Aluh	9	39	–	–	–	–
2.	Beruntung Baru	176	550	13	22	6	12
3.	Gambut	–	–	–	–	–	–
4.	Kertak Hanyar	20	20	7	15	–	–
5.	Tatah Makmur	48	102	7	9	–	–
6.	Sungai Tabuk	605	197	8	42	–	–
7.	Martapura	143	141	109	240	–	–
8.	Martapura Timur	347	1 698	19	35	–	–
9.	Martapura Barat	31	177	21	137	–	–
10.	Astambul	259	2 300	5 158	4 790	–	–
11.	Karang Intan	681	15 300	55	90	–	4
12.	Aranio	586	1 997	911	1 418	–	–
13.	Sungai Pinang	4 000	9 660	133	135	4	4
14.	Paramasan	2 643	3 850	280	370	–	–
15.	Pengaron	25 750	48 000	431	580	30	29
16.	Sambung Makmur	111 200	51 900	5	17	477	570
17.	Mataraman	547	527	1 180	1 110	–	–
18.	Simpang Empat	3 200	6 562	55	25	–	–
19.	Telaga Bauntung Cintapuri	115	140	–	–	–	–
20.	Darussalam	...	...	...	...	...	...
<b>Kabupaten Banjar</b>		<b>150 360</b>	<b>143 160</b>	<b>8 392</b>	<b>9 035</b>	<b>517</b>	<b>619</b>

Sumber/Source: BPS, Statistik Pertanian Hortikultura SPH-BST/BPS-Statistics Indonesia, Agricultural Statistic for Horticulture SPH-BST

**Tabel 5.2.14 Produksi Buah–Buahan dan Sayuran Tahunan Menurut Jenis Tanaman (ton) di Kabupaten Banjar, 2017–2018**  
**Production of Annual Fruits and Vegetables by Kind of Plant (ton) in Banjar Regency, 2017–2018**

Jenis Tanaman Kind of Crop		2017	2018
(1)		(4)	(5)
01.	Mangga/Mango	2 391	2 646
02.	Durian	17 148	145 047
03.	Jeruk/Orange	44 857	97 764
04.	Pisang/Banana	150 360	143 160
05.	Pepaya/Papaya	8 392	9 035
06.	Salak/Salacca	517	619
07.	Alpukat/ Avocado	24	21
08.	Anggur/ Grape	–	0
09.	Apel/ Apple	–	0
10.	Belimbing/ Star Fruit	468	451
11.	Duku/ Kokosan/ Duku	48	51 917
12.	Jambu Air/ Rose Apple	294	221
13.	Jambu Biji/ Guava	670	3 408
14.	Jeruk Besar/ Pomelo	1 057	1 095
15.	Jeruk Siam/Kepron/ Tangerine/Orange	43 800	96 669
16.	Manggis/ Mangosteen	–	110
17.	Markisa/ Marquisa	–	0
18.	Nangka/ Jack Fruit	6 227	33 066
19.	Nenas/ Pineapple	302	361
20.	Rambutan/ Rambutan	12 156	42 577
21.	Sawo/Sapodilla/ Star Apple	2 070	4 671
22.	Sirsak/ Soursop	2 508	3 295
23.	Sukun/ Bread Fruit	623	641
24.	Jengkol/ Jengkol	3 013	1 908
25.	Melinjo/ Melinjo	48	22
26.	Petai/ Twisted Cluster Bean	1 386	1 490

Sumber/Source: BPS, Statistik Pertanian Hortikultura SPH-SBS/BPS-Statistics Indonesia, Agricultural Statistic for Horticulture SPH-SBS

**Tabel 5.2.15 Luas Tanam Rusak Panen Produksi dan Rata-Rata  
Table Produksi Tanaman Sayuran Menurut Jenis Tanaman di  
Kabupaten Banjar, 2017\*  
Planted Damaged Harvested Production Area and Yield  
Rate of Vegetables by Kind of Crop in Banjar Regency, 2017\***

Jenis Tanaman <i>Kind of Crop</i>	Tanam <i>Planted</i> (Ha)	Rusak <i>Damaged</i> (Ha)	Panen <i>Harvested</i> (Ha)	Produksi (Kwintal) <i>Production</i> (Quintal)	Rata-Rata Produksi (Kw/Ha) <i>Yield Rate</i> (Qu/Ha)
(1)	(2)	(3)	(4)	(5)	(6)
01. Bawang Merah/ <i>Shallots</i>	-	-	-	-	-
02. Bawang Putih/ <i>Garlics</i>	-	-	-	-	-
03. Bawang Daun/ <i>Spring</i> <i>Unions</i>	-	-	-	-	-
04. Kentang/ <i>Potatoes</i>	-	-	-	-	-
05. Kubis/ <i>Cabbage</i>	-	-	-	-	-
06. Petsai/ <i>Mustard Green</i>	-	-	-	-	-
07. Wortel/ <i>Carrots</i>	-	-	-	-	-
08. Lobak/ <i>Radish</i>	-	-	-	-	-
09. Kacang Merah/ <i>Red Beans</i>	-	-	-	-	-
10. Kacang Panjang/ <i>Peanuts</i>	67	-	78	958	12,28
11. Cabe besar/ <i>Chili</i>	33	-	42	760	18,10
12. Cabe rawit/ <i>Chili</i>	182	-	237	4 827	20,37
13. Tomat/ <i>Tomato</i>	9	-	10	221	22,10
14. Terong/ <i>Eggplant</i>	37	-	58	1 126	19,41
15. Buncis/ <i>Chikpea</i>	7	-	8	101	12,63
16. Ketimun/ <i>Cucumber</i>	51	-	61	1 340	21,97
17. Labu Siam/ <i>Squash</i>	-	-	-	-	-
18. Kangkung/ <i>Leavy Vegetable</i>	1	-	1	30	30,00
19. Bayam/ <i>Spinach</i>	14	-	15	137	9,13
20. Seledri/ <i>Celeri</i>	-	-	-	-	-
21. Lainnya/ <i>Others</i>	24	-	24	4 327	180,29
<b>Jumlah/ Total</b>	<b>425</b>	<b>-</b>	<b>534</b>	<b>13 827</b>	<b>25,89</b>

Catatan/Notes: \* Data 2018 belum tersedia/Data of 2018 not available yet

Sumber/Source: Dinas Peternakan dan Perkebunan Kabupaten Banjar/ Animal Husbandry and Plantation Agency of Banjar Regency

**Tabel 5.2.16 Jumlah Produksi Tanaman Sayuran Menurut Kecamatan dan Jenisnya di Kabupaten Banjar (Kwintal), 2017\***  
**Table** *Vegetables Productivity by Subdistrict and Kind of Crop in Banjar Regency (Quintal) 2017\**

Kecamatan <i>Subdistrict</i>	Bawang Merah <i>Shallot</i>	Bawang Putih <i>Garlic</i>	Daun Bawang <i>Leek</i>	Kentang <i>Potato</i>	Kubis <i>Cabbage</i>
(1)	(2)	(3)	(4)	(5)	(6)
1. Aluh-Aluh	-	-	-	-	-
2. Beruntung Baru	-	-	-	-	-
3. Gambut	-	-	-	-	-
4. Kertak Hanyar	-	-	-	-	-
5. Tatah Makmur	-	-	-	-	-
6. Sungai Tabuk	-	-	-	-	-
7. Martapura	-	-	-	-	-
8. Martapura Timur	-	-	-	-	-
9. Martapura Barat	-	-	-	-	-
10. Astambul	-	-	-	-	-
11. Karang Intan	-	-	-	-	-
12. Aranio	-	-	-	-	-
13. Sungai Pinang	-	-	-	-	-
14. Paramasan	-	-	-	-	-
15. Pengaron	-	-	-	-	-
16. Sambung Makmur	-	-	-	-	-
17. Mataraman	-	-	-	-	-
18. Simpang Empat	-	-	-	-	-
19. Telaga Bauntung	-	-	-	-	-
<b>Jumlah/ Total</b>	-	-	-	-	-

Lanjutan Tabel/ *Continued Table 5.2.16*

Kecamatan <i>Subdistrict</i>	Petsai/ Sawi <i>Mustard Green</i>	Wortel <i>Carrot</i>	Lobak <i>Radish</i>	Kacang Merah <i>Red Bean</i>	Kacang Panjang <i>Long Bean</i>
(1)	(2)	(3)	(4)	(5)	(6)
1. Aluh-Aluh	-	-	-	-	-
2. Beruntung Baru	-	-	-	-	-
3. Gambut	-	-	-	-	-
4. Kertak Hanyar	-	-	-	-	-
5. Tatah Makmur	-	-	-	-	-
6. Sungai Tabuk	-	-	-	-	215
7. Martapura	-	-	-	-	88
8. Martapura Timur	-	-	-	-	-
9. Martapura Barat	-	-	-	-	7
10. Astambul	-	-	-	-	70
11. Karang Intan	-	-	-	-	153
12. Aranio	-	-	-	-	43
13. Sungai Pinang	-	-	-	-	14
14. Paramasan	-	-	-	-	30
15. Pengaron	-	-	-	-	34
16. Sambung Makmur	-	-	-	-	46
17. Mataraman	-	-	-	-	149
18. Simpang Empat	-	-	-	-	109
19. Telaga Bauntung	-	-	-	-	-
<b>Jumlah/ Total</b>	-	-	-	-	<b>958</b>

Lanjutan Tabel/ *Continued Table 5.2.16*

	Kecamatan <i>Subdistrict</i>	Cabe Besar <i>Great Chili</i>	Cabe Rawit <i>Cayenne Pepper</i>	Tomat <i>Tomato</i>	Terung <i>Eggplant</i>	Buncis <i>Chikpea</i>	Ketimun <i>Cucumber</i>
	(1)	(2)	(3)	(4)	(5)	(6)	(7)
1.	Aluh-Aluh	-	-	-	-	-	-
2.	Beruntung Baru	-	-	-	-	-	-
3.	Gambut	-	-	-	-	-	-
4.	Kertak Hanyar	-	-	-	-	-	-
5.	Tatah Makmur	-	-	-	-	--	-
6.	Sungai Tabuk	90	350	171	171	78	387
7.	Martapura	74	40	-	83	-	103
8.	Martapura Timur	-	-	-	35	-	-
9.	Martapura Barat	-	-	-	15	-	-
10.	Astambul	-	500	-	54	-	110
11.	Karang Intan	91	190	-	115	-	38
12.	Aranio	-	2 900	-	158	-	56
13.	Sungai Pinang	-	60	-	6	-	3
14.	Paramasan	68	400	-	8	-	-
15.	Pengaron	46	40	-	29	-	4
16.	Sambung Makmur	228	77	2	51	-	113
17.	Mataraman	90	180	11	180	-	76
18.	Simpang Empat	73	40	37	215	23	450
19.	Telaga Bauntung	-	50	-	6	-	-
	<b>Jumlah/ Total</b>	<b>760</b>	<b>4 827</b>	<b>221</b>	<b>1 126</b>	<b>101</b>	<b>1 340</b>

Lanjutan Tabel/ *Continued Table 5.2.16*

	Kecamatan <i>Subdistrict</i>	Labu Siam <i>Chayote</i>	Kangkung <i>Kale</i>	Bayam <i>Spinach</i>	Seledri <i>Celeri</i>	Lainnya <i>Others</i>	Jumlah <i>Total</i>
	(1)	(2)	(3)	(4)	(5)	(6)	(7)
1.	Aluh-Aluh	-	-	-	-	-	-
2.	Beruntung Baru	-	-	-	-	-	-
3.	Gambut	-	-	-	-	-	-
4.	Kertak Hanyar	-	-	-	-	-	-
5.	Tatah Makmur	-	-	-	-	-	-
6.	Sungai Tabuk	-	-	-	-	-	1 462
7.	Martapura	-	-	-	-	-	388
8.	Martapura Timur	-	-	-	-	-	35
9.	Martapura Barat	-	-	137	-	-	159
10.	Astambul	-	-	-	-	-	734
11.	Karang Intan	-	-	-	-	-	587
12.	Aranio	-	-	-	-	-	3 157
13.	Sungai Pinang	-	-	-	-	-	83
14.	Paramasan	-	-	-	-	-	506
15.	Pengaron	-	-	-	-	-	153
16.	Sambung Makmur	-	-	-	-	-	517
17.	Mataraman	-	-	-	-	107	793
18.	Simpang Empat	-	30	-	-	4 220	5 197
19.	Telaga Bauntung	-	-	-	-	-	56
	<b>Jumlah/ Total</b>	-	<b>30</b>	<b>137</b>	-	<b>4 327</b>	<b>13 827</b>

Catatan/Notes: \* Data 2018 belum tersedia/Data of 2018 not available yet

Sumber/Source: Dinas Peternakan dan Perkebunan Kabupaten Banjar/ *Animal Husbandry and Plantation Agency of Banjar Regency*

**Tabel 5.2.17 Jumlah Pohon Tanaman Buah-Buahan dan Produksinya Menurut Jenis Tanaman di Kabupaten Banjar, 2017\***  
**Table Number of Fruit Trees and Its Production by Kind of Crop in Banjar Regency, 2017\***

	Jenis Tanaman <i>Kind of Crop</i>	Jumlah Tanaman Seluruhnya (Pohon) <i>Total Plants (Tree)</i>	Jumlah Tanaman Berproduksi (Pohon) <i>Productive Plants (Tree)</i>	Produksi (Kwintal) <i>Production (Quintal)</i>	Rata-Rata Produksi (Kw/Pohon) <i>Yield Rate (Qu/Tree)</i>
		(1)	(2)	(3)	(4)
01.	Alpokak/Avocado	37	-	-	-
02.	Belimbing/Star Fruit	1 739	653	468	0,72
03.	Duku/Langsak/Duku	93 510	310	48	0,15
04.	Durian/Durian	119 522	81 780	17 148	0,21
05.	Jambu Biji/Guava	19 050	1 243	670	0,54
06.	Jambu Air /Edible Fruit	1 239	563	294	0,52
07.	Jeruk Siam/Siam Orange	548 786	199 315	43 800	0,22
08.	Jeruk Besar/Big Orange	1 567	1 075	1 057	0,98
09.	Manega/Mango	15 563	2 590	2 391	0,92
10.	Manggis/Manggosteen	336	56	19	0,34
11.	Nangka/Cempedak/Jackfruit	49 378	6 677	6 227	0,93
12.	Nanas(Rumpun)/Pineapple	10 259	3 016	302	0,10
13.	Pepaya/Papaya	24 335	12 874	8 392	0,65
14.	Pisang(Rumpun)/Banana	431 726	151 856	150 360	0,99
15.	Rambutan/Rambutan	104 714	60 979	12 156	0,20
16.	Salak/Thorny Palm	3 116	1 921	517	0,27
17.	Sawo/Sapodilla Fruit	7 991	1 491	2 070	1,39
18.	Sirsak/Soursap	10 227	5 409	2 508	0,46
19.	Sukur/Bread Fruit	1 970	686	623	0,91
20.	Melinjo/Melinjo	554	66	48	0,73
21.	Petai/Petai	6 597	1 928	1 386	0,72
22.	Jengkol/Jengkol	10 105	3 710	3 013	0,81
<b>Jumlah/ Total</b>		<b>1 367 535</b>	<b>538 198</b>	<b>253 497</b>	<b>0,47</b>

Catatan/Notes: \* Data 2018 belum tersedia/Data of 2018 not available yet

Sumber/Source: Dinas Peternakan dan Perkebunan Kabupaten Banjar/ Animal Husbandry and Plantation Agency of Banjar Regency



**Tabel 5.2.18 Jumlah Produksi Tanaman Buah-Buahan Menurut Kecamatan dan Jenisnya di Kabupaten Banjar (Kwintal), 2017\***  
***Fruits Productivity by Subdistrict and Kind of Crop in Banjar Regency (Quintal), 2017\****

	Kecamatan Subdistrict	Alpokot Avocado	Belimbing Star Fruit	Duku/ Langsat Duku	Durian Durian	Jambu Biji Guava
	(1)	(2)	(3)	(4)	(5)	(6)
1.	Aluh-Aluh	-	10	-	-	15,00
2.	Beruntung Baru	-	8	-	-	16,00
3.	Gambut	-	6	-	-	7,00
4.	Kertak Hanyar	-	10	-	-	3,40
5.	Tatah Makmur	-	5	-	-	3,00
6.	Sungai Tabuk	-	21	-	29	1,00
7.	Martapura	-	15	-	5	36,00
8.	Martapura Timur	-	-	-	-	47,00
9.	Martapura Barat	-	5	-	-	8,50
10.	Astambul	-	134	-	59	464,00
11.	Karang Intan	-	-	-	15 000	-
12.	Aranio	-	5	-	302	6,00
13.	Sungai Pinang	-	16	48	48	29,00
14.	Paramasan	-	-	-	-	-
15.	Pengaron	-	200	-	592	15,00
16.	Sambung Makmur	-	26	-	656	5,00
17.	Mataraman	-	-	-	390	-
18.	Simpang Empat	-	7	-	-	13,00
19.	Telaga Bauntung	-	-	-	67	1,00
	<b>Jumlah/ Total</b>	-	<b>468</b>	<b>48</b>	<b>17 148</b>	<b>669,90</b>

Lanjutan Tabel/ *Continued Table* 5.2.18

	Kecamatan <i>Subdistrict</i>	Jambu Air Water Apple	Jeruk Siam/Keprok Siam Orange	Jeruk Besar Big Orange	Mangga Mango	Manggis Mangoesteen
	(1)	(2)	(3)	(4)	(5)	(6)
1.	Aluh-Aluh	-	-	-	-	-
2.	Beruntung Baru	34	-	-	393	-
3.	Gambut	2	-	-	-	-
4.	Kertak Hanyar	2	-	-	50	-
5.	Tatah Makmur	1	2	3	65	-
6.	Sungai Tabuk	-	16 022	-	655	-
7.	Martapura	9	36	7	160	-
8.	Martapura Timur	-	208	3	-	-
9.	Martapura Barat	-	420	-	-	-
10.	Astambul	139	11 350	946	-	-
11.	Karang Intan	-	3 693	-	-	-
12.	Aranio	-	-	-	-	-
13.	Sungai Pinang	8	390	2	400	-
14.	Paramasan	-	-	-	-	-
15.	Pengaron	35	2 768	96	290	-
16.	Sambung Makmur	-	22	-	200	-
17.	Mataraman	-	8 537	-	-	-
18.	Simpang Empat	61	352	-	178	19
19.	Telaga Bauntung	3	-	-	-	-
<b>Jumlah/ Total</b>		<b>294</b>	<b>43 800</b>	<b>1 057</b>	<b>2 391</b>	<b>19</b>

Lanjutan Tabel/ *Continued Table 5.2.18*

	Kecamatan <i>Subdistrict</i>	Nangka/ Cempedak Jackfruit	Nanas Pineapple	Pepaya Papaya	Pisang Banana	Rambutan Rambutan
	(1)	(2)	(3)	(4)	(5)	(6)
1.	Aluh-Aluh	-	-	-	9	-
2.	Beruntung Baru	-	8	25	176	-
3.	Gambut	33	33	-	-	-
4.	Kertak Hanyar	7	-	9	20	16
5.	Tatah Makmur	2	11	7	37	2
6.	Sungai Tabuk	150	1	20	605	170
7.	Martapura	490	34	109	143	112
8.	Martapura Timur	-	-	40	342	9
9.	Martapura Barat	69	1	40	31	-
10.	Astambul	500	2	5 383	370	-
11.	Karang Intan	-	13	55	821	8 192
12.	Aranio	193	25	1 000	586	116
13.	Sungai Pinang	400	-	100	4 000	171
14.	Paramasan	-	26	280	2 643	365
15.	Pengaron	1 389	18	431	25 750	738
16.	Sambung Makmur	1 845	-	5	111 191	200
17.	Mataraman	-	40	800	547	1 800
18.	Simpang Empat	949	90	88	2 974	120
19.	Telaga Bauntung	200	-	-	115	145
	<b>Jumlah/ Total</b>	<b>6 227</b>	<b>302</b>	<b>8 392</b>	<b>150 360</b>	<b>12 156</b>

Lanjutan Tabel/ *Continued Table 5.2.18*

	<b>Kecamatan Subdistrict</b>	<b>Salak Thorny Palm</b>	<b>Sawo Aapodilla Fruit</b>	<b>Sirsak Soursop</b>	<b>Sukun Bread Fruit</b>	<b>Melinjo Melinjo</b>
	(1)	(2)	(3)	(4)	(5)	(6)
1.	Aluh-Aluh	-	-	-	-	-
2.	Beruntung Baru	6	5	5	-	-
3.	Gambut	-	-	-	-	-
4.	Kertak Hanyar	-	-	5	-	-
5.	Tatah Makmur	-	2	25	-	-
6.	Sungai Tabuk	-	-	-	-	-
7.	Martapura	--	78	44	51	-
8.	Martapura Timur	-	95	560	-	17
9.	Martapura Barat	-	58	13	-	-
10.	Astambul	-	1 600	1 580	51	-
11.	Karang Intan	-	-	7	119	-
12.	Aranio	-	-	-	-	-
13.	Sungai Pinang	2	6	15	10	3
14.	Paramasan	-	-	140	-	-
15.	Pengaron	25	73	9	31	-
16.	Sambung Makmur	484	70	67	55	1
17.	Mataraman	-	-	10	282	-
18.	Simpang Empat	-	80	27	-	27
19.	Telaga Bauntung	-	3	1	24	-
	<b>Jumlah/ Total</b>	<b>517</b>	<b>2 070</b>	<b>2 508</b>	<b>623</b>	<b>48</b>

Lanjutan Tabel/ *Continued Table 5.2.18*

	<b>Kecamatan Subdistrict</b>	<b>Petai Petai</b>	<b>Jengkol Jengkol</b>	<b>Jumlah Total</b>
	(1)	(2)	(3)	(4)
1.	Aluh-Aluh	-	-	34
2.	Beruntung Baru	-	-	676
3.	Gambut	-	-	81
4.	Kertak Hanyar	-	-	122
5.	Tatah Makmur	-	-	165
6.	Sungai Tabuk	-	-	17 674
7.	Martapura	28	-	1 357
8.	Martapura Timur	-	-	1 321
9.	Martapura Barat	-	-	646
10.	Astambul	-	-	22 578
11.	Karang Intan	-	35	27 935
12.	Aranio	84	150	2 467
13.	Sungai Pinang	30	69	5 747
14.	Paramasan	166	540	4 160
15.	Pengaron	277	125	32 862
16.	Sambung Makmur	455	4	115 286
17.	Mataraman	100	2 000	14 506
18.	Simpang Empat	133	90	5 208
19.	Telaga Bauntung	113	-	672
	<b>Jumlah/ Total</b>	<b>1 386</b>	<b>3 013</b>	<b>253 497</b>

Catatan/Notes: \* Data 2018 belum tersedia/Data of 2018 not available yet

Sumber/Source: Dinas Peternakan dan Perkebunan Kabupaten Banjar/ Animal Husbandry and Plantation Agency of Banjar Regency

5.3 PERKEBUNAN/*ESTATE CROPS*

**Tabel 5.3.1 Luas Areal Tanaman Perkebunan Menurut Kecamatan dan Jenis Tanaman (ha) di Kabupaten Banjar, 2017 dan 2018**  
**Table Planted Area of Estate Crops by Sub District and Type of Crops (ha) in Banjar Regency, 2017 and 2018**

	Kecamatan <i>Sub District</i>	Kelapa Sawit <i>Oil Palm</i>		Kelapa <i>Coconut</i>		Karet <i>Rubber</i>		Kopi <i>Coffee</i>	
		2017	2018	2017	2018	2017	2018	2017	2018
	(1)	(2)	(3)	(4)	(5)	(6)	(7)	(8)	(9)
1.	Aluh-Aluh	...	-	...	848	...	-	...	-
2.	Beruntung Baru	...	-	...	244	...	-	...	-
3.	Gambut	...	-	...	198	...	-	...	-
4.	Kertak Hanyar	...	-	...	232	...	-	...	-
5.	Tatah Makmur	...	-	...	7	...	-	...	-
6.	Sungai Tabuk	...	2	...	546	...	10	...	-
7.	Martapura	...	2	...	9	...	15	...	-
8.	Martapura Timur	...	-	...	10	...	64	...	-
9.	Martapura Barat	...	65	...	40	...	2	...	-
10.	Astambul	...	-	...	372	...	1 001	...	58
11.	Karang Intan	...	362	...	77	...	6 796	...	64
12.	Aranio	...	-	...	24	...	1 070	...	33
13.	Sungai Pinang	...	760	...	212	...	1 160	...	226
14.	Paramasan	...	5	...	54	...	905	...	55
15.	Pengaron	...	113	...	52	...	1 812	...	338
16.	Sambung Makmur	...	70	...	12	...	618	...	6
17.	Mataraman	...	65	...	53	...	3 866	...	64
18.	Simpang Empat	...	-	...	130	...	3 682	...	41
19.	Telaga Bauntung Cintapuri	...	53	...	4	...	1 900	...	2
20.	Darussalam	...	3 967	...	-	...	2 477	...	-
<b>Kabupaten Banjar</b>		...	<b>5 464</b>	...	<b>3 124</b>	...	<b>25 378</b>	...	<b>887</b>

Lanjutan Tabel/Continued Table 5.3.1

Kecamatan Sub District	Kakao Cocoa		Tebu Sugar cane		Teh Tea		Tembakau Tobacco	
	2017	2018	2017	2018	2017	2018	2017	2018
(1)	(2)	(3)	(4)	(5)	(6)	(7)	(8)	(9)
1. Aluh-Aluh	...	-	...	...	...	...	...	...
2. Beruntung Baru	...	-	...	...	...	...	...	...
3. Gambut	...	-	...	...	...	...	...	...
4. Kertak Hanyar	...	-	...	...	...	...	...	...
5. Tatah Makmur	...	-	...	...	...	...	...	...
6. Sungai Tabuk	...	-	...	...	...	...	...	...
7. Martapura	...	-	...	...	...	...	...	...
8. Martapura Timur	...	-	...	...	...	...	...	...
9. Martapura Barat	...	-	...	...	...	...	...	...
10. Astambul	...	-	...	...	...	...	...	...
11. Karang Intan	...	-	...	...	...	...	...	...
12. Aranio	...	-	...	...	...	...	...	...
13. Sungai Pinang	...	100	...	...	...	...	...	...
14. Paramasan	...	-	...	...	...	...	...	...
15. Pengaron	...	-	...	...	...	...	...	...
16. Sambung Makmur	...	-	...	...	...	...	...	...
17. Mataraman	...	-	...	...	...	...	...	...
18. Simpang Empat	...	-	...	...	...	...	...	...
19. Telaga Bauntung	...	-	...	...	...	...	...	...
20. Cintapuri	...	-	...	...	...	...	...	...
Darussalam	...	-	...	...	...	...	...	...
<b>Kabupaten Banjar</b>	...	<b>100</b>	...	...	...	...	...	...

Sumber/Source: Dinas Peternakan dan Perkebunan Kabupaten Banjar/ Animal Husbandry and Plantation Agency of Banjar Regency

**Tabel 5.3.2** **Produksi Tanaman Perkebunan Menurut Kecamatan dan Jenis Tanaman (ton), 2017 dan 2018**  
**Table** **Production of Estate by Sub District and Type of Crops (ton), 2017 and 2018**

	Kecamatan Sub District	Kelapa Sawit Oil Palm		Kelapa Coconut		Karet Rubber		Kopi Coffee	
		2017	2018	2017	2018	2017	2018	2017	2018
	(1)	(2)	(3)	(4)	(5)	(6)	(7)	(8)	(9)
1.	Aluh-Aluh	...	-	...	782	...	-	...	-
2.	Beruntung Baru	...	-	...	89	...	-	...	-
3.	Gambut	...	-	...	176	...	-	...	-
4.	Kertak Hanyar	...	-	...	157	...	-	...	-
5.	Tatah Makmur	...	-	...	7	...	-	...	-
6.	Sungai Tabuk	...	-	...	477	...	-	...	-
7.	Martapura	...	-	...	9	...	14	...	-
8.	Martapura Timur	...	-	...	5	...	13	...	-
9.	Martapura Barat	...	-	...	22	...	-	...	-
10.	Astambul	...	-	...	187	...	791	...	44
11.	Karang Intan	...	74	...	60	...	4 675	...	46
12.	Aranio	...	-	...	15	...	422	...	24
13.	Sungai Pinang	...	98	...	152	...	369	...	197
14.	Paramasan	...	-	...	29	...	339	...	11
15.	Pengaron	...	138	...	48	...	1 108	...	232
16.	Sambung Makmur	...	108	...	10	...	431	...	4
17.	Mataraman	...	-	...	19	...	3 295	...	22
18.	Simpang Empat	...	-	...	95	...	2 900	...	21
19.	Telaga Bauntung	...	19	...	3	...	1 569	...	-
20.	Cintapuri Darussalam	...	415	...	-	...	1 969	...	-
<b>Kabupaten Banjar</b>		...	<b>852</b>	...	<b>2 342</b>	...	<b>17 894</b>	...	<b>601</b>



Lanjutan Tabel/Continued Table 5.3.2

Kecamatan Sub District	Kakao Cocoa		Tebu Sugar cane		Teh Tea		Tembakau Tobacco	
	2017	2018	2017	2018	2017	2018	2017	2018
(1)	(2)	(3)	(4)	(5)	(6)	(7)	(8)	(9)
1. Aluh-Aluh	...	-	...	...	...	...	...	...
2. Beruntung Baru	...	-	...	...	...	...	...	...
3. Gambut	...	-	...	...	...	...	...	...
4. Kertak Hanyar	...	-	...	...	...	...	...	...
5. Tatah Makmur	...	-	...	...	...	...	...	...
6. Sungai Tabuk	...	-	...	...	...	...	...	...
7. Martapura	...	-	...	...	...	...	...	...
8. Martapura Timur	...	-	...	...	...	...	...	...
9. Martapura Barat	...	-	...	...	...	...	...	...
10. Astambul	...	-	...	...	...	...	...	...
11. Karang Intan	...	-	...	...	...	...	...	...
12. Aranio	...	-	...	...	...	...	...	...
13. Sungai Pinang	...	-	...	...	...	...	...	...
14. Paramasan	...	-	...	...	...	...	...	...
15. Pengaron	...	-	...	...	...	...	...	...
16. Sambung Makmur	...	-	...	...	...	...	...	...
17. Mataraman	...	-	...	...	...	...	...	...
18. Simpang Empat	...	-	...	...	...	...	...	...
19. Telaga Bauntung	...	-	...	...	...	...	...	...
20. Cintapuri	...	-	...	...	...	...	...	...
Darussalam	...	-	...	...	...	...	...	...
<b>Kabupaten Banjar</b>	...	-	...	...	...	...	...	...

Sumber/Source: Dinas Peternakan dan Perkebunan Kabupaten Banjar/ Animal Husbandry and Plantation Agency of Banjar Regency

**Tabel 5.3.3 Jumlah Pohon Tanaman Perkebunan dan Produksi Menurut Jenis Tanaman di Kabupaten Banjar, 2017\***  
**Table** *Number of Estate Crop Trees and Productivity by Kind of Crop in Banjar Regency, 2017\**

	Jenis Tanaman <i>Kind of Crop</i>	Satuan (Pohon/Ha) <i>Unit (Tree/Ha)</i>	Jumlah Pohon Seluruhnya <i>Total Plants</i>	Jumlah Tanaman Berproduksi <i>Productive Plants</i>	Produksi (Kilogram) <i>Productivity (Kilogram)</i>
	(1)	(2)	(3)	(4)	(5)
1.	Karet Rakyat/ <i>Rubber</i>	500	12 621 000	10 031 500	17 888 675
2.	Kelapa Dalam/ <i>Coconut</i>	140	463 120	359 800	2 511 481
3.	Kopi / <i>Coffee</i>	1 600	1 288 000	1 105 600	624 231
4.	Cengkeh / <i>Clove</i>	200	19 800	10 600	15 508
5.	Kelapa Sawit/ <i>Oil Palm</i>	130	717 860	47 970	874 499
6.	Kemiri / <i>Candlenut</i>	100	35 500	25 000	236 355
7.	Kapuk/ <i>Kapok</i>	100	1 500	1 200	1 998
8.	Jambu Mete / <i>Cashew Fruit</i>	100	5 400	4 100	21 854
9.	Aren / <i>Sugar Palm</i>	200	47 000	28 800	385 274
10.	Sagu/Rumbia / <i>Sago Palm</i>	100	132 200	101 100	2 139 888
11.	Pinang/ <i>Areca Nut</i>	1 100	44 000	28 600	10 897
12.	Kenanga/ <i>Boxwood</i>	1 100	47 300	14 300	7 668
13.	Kayu Manis/ <i>Cinnamon</i>	2 000	4 000	...	...
14.	Lada / <i>Pepper</i>	2 000	360 000	180 000	51 023
15.	Purun/ <i>Purun</i>	...	...	...	...

Catatan/Notes: \* Data 2018 belum tersedia/Data of 2018 not available yet

Sumber/Source: Dinas Peternakan dan Perkebunan Kabupaten Banjar/ *Animal Husbandry and Plantation Agency of Banjar Regency*

**Tabel 5.3.4** **Produksi Tanaman Perkebunan Menurut Kecamatan dan Jenis Tanaman di Kabupaten Banjar (Kilogram), 2018**  
**Table** **Production of Estate Crops by Subdistrict and Kind of Crop in Banjar Regency (Kilogram), 2018**

	Kecamatan <i>Subdistrict</i>	Karet <i>Rubber</i>	Kelapa Dalam <i>Coconut</i>	Kopi <i>Coffee</i>	Cengkeh <i>Clove</i>	Kelapa Sawit <i>Oil Palm</i>
	(1)	(2)	(3)	(4)	(5)	(6)
1.	Aluh-Aluh	-	986	-	-	-
2.	Beruntung Baru	-	1 508	-	-	-
3.	Gambut	-	936	-	-	-
4.	Kertak Hanyar	-	957	-	-	-
5.	Tatah Makmur	-	1 000	-	-	-
6.	Sungai Tabuk	-	916	-	-	-
7.	Martapura	920	1 000	-	-	-
8.	Martapura Timur	658	714	-	-	-
9.	Martapura Barat	-	846	-	-	-
10.	Astambul	923	858	863	-	-
11.	Karang Intan	902	952	852	250	1 850
12.	Aranio	831	882	857	222	-
13.	Sungai Pinang	782	864	929	-	1 960
14.	Paramasan	852	935	846	-	-
15.	Pengaron	915	1 000	959	333	1 971
16.	Sambung Makmur	845	833	800	200	2 160
17.	Mataraman	914	792	512	-	-
18.	Simpang Empat	876	950	816	273	-
19.	Telaga Bauntung	862	1 000	-	-	1 900
20.	Cintapuri Darussalam	889	-	-	-	2 065
	<b>Kabupaten Banjar</b>	<b>11 169</b>	<b>17 929</b>	<b>7 434</b>	<b>1 278</b>	<b>11 906</b>

Lanjutan Tabel/ Continued Table 5.3.4

	Kecamatan <i>Subdistrict</i>	Kemiri <i>Candlenut</i>	Kapuk <i>Kapok</i>	Jambu Mete <i>Cashew Fruit</i>	Aren <i>Sugar Palm</i>	Sagu/Rum bia <i>Sago Palm</i>
	(1)	(7)	(8)	(9)	(10)	(11)
1.	Aluh-Aluh	-	-	-	-	2 000
2.	Beruntung Baru	-	-	-	-	2 000
3.	Gambut	-	-	-	-	2 000
4.	Kertak Hanyar	-	--	-	-	-
5.	Tatah Makmur	-	-	-	-	3 000
6.	Sungai Tabuk	-	-	-	-	3 027
7.	Martapura	-	-	-	2 850	2 500
8.	Martapura Timur	-	-	-	2 385	2 474
9.	Martapura Barat	-	-	-	2 000	1 621
10.	Astambul	-	170	600	2 600	2 079
11.	Karang Intan	1 176	163	250	-	-
12.	Aranio	1 058	166	550	-	-
13.	Sungai Pinang	828	150	500	3 000	-
14.	Paramasan	828	-	-	-	-
15.	Pengaron	-	-	-	2 571	3 000
16.	Sambung Makmur	2 750	-	-	-	-
17.	Mataraman	1 000	190	-	2 710	-
18.	Simpang Empat	889	-	600	2 450	-
19.	Telaga Bauntung	1 000	-	-	-	-
20.	Cintapuri		179	500	2 300	3 000
	Darussalam	489				
	<b>Kabupaten Banjar</b>	<b>238</b>	<b>649</b>	<b>3 000</b>	<b>22 866</b>	<b>20 701</b>

Lanjutan Tabel/ Continued Table 5.3.4

	Kecamatan <i>Subdistrict</i>	Pinang <i>Areca Nut</i>	Kenanga <i>Boxwood</i>	Kayu Manis <i>Cinnamon</i>	Lada <i>Pepper</i>	Purun <i>Purun</i>
	(1)	(12)	(13)	(14)	(15)	(16)
1.	Aluh-Aluh	-	-	-	-	-
2.	Beruntung Baru	-	-	-	-	-
3.	Gambut	-	-	-	-	-
4.	Kertak Hanyar	-	-	-	-	-
5.	Tatah Makmur	-	-	-	-	-
6.	Sungai Tabuk	-	-	-	-	-
7.	Martapura	-	625	-	-	-
8.	Martapura Timur	-	-	-	-	-
9.	Martapura Barat	-	-	-	-	-
10.	Astambul	417	-	-	1 000	-
11.	Karang Intan	500	500	-	400	-
12.	Aranio	333	-	-	500	-
13.	Sungai Pinang	200	-	-	455	-
14.	Paramasan	1 000	-	-	714	-
15.	Pengaron	-	-	-	-	-
16.	Sambung Makmur	-	-	-	1 000	-
17.	Mataraman	1 000	-	-	-	-
18.	Simpang Empat	-	-	-	556	-
19.	Telaga Bauntung	1 000	-	-	-	-
20.	Cintapuri Darussalam	-	-	-	600	-
<b>Kabupaten Banjar</b>		<b>4 450</b>	<b>1 125</b>	<b>-</b>	<b>5 225</b>	<b>-</b>

Sumber/Source: Dinas Peternakan dan Perkebunan Kabupaten Banjar/ Animal Husbandry and Plantation Agency of Banjar Regency

## 5.4 PETERNAKAN/LIVESTOCK

**Tabel 5.4.1** Produksi Telur Susu Daging dan Kulit Menurut Jenis Ternak di Kabupaten Banjar, 2017  
**Table** *Production of Egg Milk Meat and Skin by Kind of Livestock in Banjar Regency, 2017*

Jenis Ternak <i>Livestock</i>		Satuan <i>Unit</i>	Produksi <i>Production</i>
(1)		(2)	(3)
<b>A.</b>	<b>Telur / Egg</b>		
-	Ayam Ras / <i>Chicken</i>	Butir/ <i>Pieces</i>	1 406 250
-	Ayam Buras / <i>Native Chicken</i>	Butir/ <i>Pieces</i>	1 586 662
-	Itik / <i>Duck</i>	Butir/ <i>Pieces</i>	2 424 308
<b>B.</b>	<b>Susu / Milk</b>		
-	Susu Sapi/ <i>Cow Milk</i>	Liter/ <i>Liters</i>	171 000
<b>C.</b>	<b>Daging / Meat</b>		
-	Sapi / <i>Cow</i>	Kilogram/ <i>Kilograms</i>	734 000
-	Kerbau / <i>Buffalo</i>	Kilogram/ <i>Kilograms</i>	143 800
-	Kambing/Domba / <i>Goat/Sheep</i>	Kilogram/ <i>Kilograms</i>	109 500
-	Ayam Ras / <i>Chicken</i>	Kilogram/ <i>Kilograms</i>	5 840 000
-	Ayam Buras / <i>Native Chicken</i>	Kilogram/ <i>Kilograms</i>	969 600
-	Itik / <i>Duck</i>	Kilogram/ <i>Kilograms</i>	-
<b>D.</b>	<b>Kulit / Skin</b>		
-	Sapi / <i>Cow</i>	Lembar/ <i>Sheets</i>	-
-	Kerbau / <i>Buffalo</i>	Lembar/ <i>Sheets</i>	-
-	Kambing/Domba / <i>Goat/Sheep</i>	Lembar/ <i>Sheets</i>	-

Catatan/Notes: \* Data 2018 belum tersedia/Data of 2018 not available yet

Sumber/Source: Dinas Peternakan dan Perkebunan Kabupaten Banjar/ *Animal Husbandry and Plantation Agency of Banjar Regency*

**Tabel 5.4.2** Populasi Ternak Besar Menurut Kecamatan di Kabupaten Banjar, 2018  
**Table** *Population of Big Livestock by Subdistrict in Banjar Regency, 2018*

	<b>Kecamatan Subdistrict</b>	<b>Sapi Cow</b>	<b>Kerbau Buffalo</b>	<b>Kuda Horse</b>
	(1)	(2)	(3)	(4)
1.	Aluh-Aluh	-	-	-
2.	Beruntung Baru	2	-	-
3.	Gambut	27	-	-
4.	Kertak Hanyar	-	-	-
5.	Tatah Makmur	-	-	-
6.	Sungai Tabuk	57	-	-
7.	Martapura	574	36	-
8.	Martapura Timur	-	-	-
9.	Martapura Barat	234	-	-
10.	Astambul	65	-	-
11.	Karang Intan	1 352	93	-
12.	Aranio	1 714	718	-
13.	Sungai Pinang	2 118	5	-
14.	Paramasan	-	-	-
15.	Pengaron	2 074	-	7
16.	Sambung Makmur	3 675	-	45
17.	Mataraman	880	2	-
18.	Simpang Empat	750	178	-
19.	Telaga Bauntung	292	8	-
20.	Cintapuri Darussalam	117	1 051	-
	<b>Kabupaten Banjar</b>	<b>13 931</b>	<b>2 091</b>	<b>52</b>

Sumber/Source: Dinas Peternakan dan Perkebunan Kabupaten Banjar/ *Animal Husbandry and Plantation Agency of Banjar Regency*

**Tabel 5.4.3** Populasi Ternak Kecil Menurut Kecamatan di Kabupaten Banjar, 2018  
**Table** *Population of Small Livestock by Subdistrict in Banjar Regency, 2018*

	Kecamatan <i>Subdistrict</i>	Kambing <i>Goat</i>	Domba <i>Sheep</i>	Babi <i>Pig</i>
	(1)	(2)	(3)	(4)
1.	Aluh-Aluh	-	-	-
2.	Beruntung Baru	20	-	-
3.	Gambut	12	-	-
4.	Kertak Hanyar	967	-	-
5.	Tatah Makmur	-	-	-
6.	Sungai Tabuk	7	-	-
7.	Martapura	321	-	-
8.	Martapura Timur	52	-	-
9.	Martapura Barat	243	-	-
10.	Astambul	15	-	-
11.	Karang Intan	1 723	-	-
12.	Aranio	23	-	-
13.	Sungai Pinang	100	-	-
14.	Paramasan	57	-	-
15.	Pengaron	1 015	-	-
16.	Sambung Makmur	422	-	-
17.	Mataraman	760	-	-
18.	Simpang Empat	460	-	-
19.	Telaga Bauntung	285	-	-
20.	Cintapuri Darussalam	248	-	-
	<b>Kabupaten Banjar</b>	<b>6 730</b>	-	-

Sumber/Source: Dinas Peternakan dan Perkebunan Kabupaten Banjar/ *Animal Husbandry and Plantation Agency of Banjar Regency*



**Tabel 5.4.4** **Populasi Ternak Unggas Menurut Kecamatan di Kabupaten Banjar, 2018**  
**Population of Poultry Livestock by Subdistrict in Banjar Regency, 2018**

	<b>Kecamatan Subdistrict</b>	<b>Ayam Ras Petelur Layer</b>	<b>Ayam Ras Pedaging Broiler</b>	<b>Ayam Buras Native Chicken</b>	<b>Itik Duck</b>
	(1)	(2)	(3)	(4)	(5)
1.	Aluh-Aluh	230	1 225	28 736	41 710
2.	Beruntung Baru	-	800	4 509	14 805
3.	Gambut	-	5 000	22 850	17 940
4.	Kertak Hanyar	-	-	66 307	15 914
5.	Tatah Makmur	-	-	700	3 250
6.	Sungai Tabuk	-	3 000	5 750	3 500
7.	Martapura	51 000	1 533 000	7 750	7 650
8.	Martapura Timur	-	9 500	17 043	25 400
9.	Martapura Barat	-	463 878	68 041	20 096
10.	Astambul	-	-	350	13 000
11.	Karang Intan	-	9 143 000	179 515	9 147
12.	Aranio	1 200	-	7 200	-
13.	Sungai Pinang	-	10 000	34 055	2 745
14.	Paramasan	-	-	2 856	-
15.	Pengaron	-	372 523	59 064	10 405
16.	Sambung Makmur	-	-	41 310	1 301
17.	Mataraman	3 500	24 600	2 640	1 600
18.	Simpang Empat	1 800	1 035 351	75 589	12 307
19.	Telaga Bauntung	-	-	23 961	615
20.	Cintapuri Darussalam	500	-	12 470	6 450
	<b>Kabupaten Banjar</b>	<b>58 230</b>	<b>12 601 877</b>	<b>660 696</b>	<b>207 835</b>

Sumber/Source: Dinas Peternakan dan Perkebunan Kabupaten Banjar/ Animal Husbandry and Plantation Agency of Banjar Regency

**Tabel 5.4.5** Populasi Kelinci, Burung Puyuh dan Burung Merpati Menurut Kecamatan di Kabupaten Banjar, 2018  
**Table** *Population of Rabbit Bustard and Pigeon by Subdistrict in Banjar Regency, 2018*

	Kecamatan <i>Subdistrict</i>	Kelinci <i>Rabbit</i>	Burung Puyuh <i>Bustard</i>	Burung Merpati <i>Pigeon</i>
	(1)	(2)	(3)	(4)
1.	Aluh-Aluh	-	-	-
2.	Beruntung Baru	-	-	-
3.	Gambut	-	-	120
4.	Kertak Hanyar	-	-	-
5.	Tatah Makmur	-	300	-
6.	Sungai Tabuk	-	-	-
7.	Martapura	35	4 500	-
8.	Martapura Timur	-	13 000	35
9.	Martapura Barat	-	-	-
10.	Astambul	-	500	100
11.	Karang Intan	9	7 550	-
12.	Aranio	-	-	370
13.	Sungai Pinang	37	-	-
14.	Paramasan	-	-	-
15.	Pengaron	-	-	50
16.	Sambung Makmur	-	-	-
17.	Mataraman	4	-	-
18.	Simpang Empat	-	-	-
19.	Telaga Bauntung	-	-	-
20.	Cintapuri Darussalam	-	-	-
	<b>Kabupaten Banjar</b>	<b>85</b>	<b>25 850</b>	<b>745</b>

Sumber/Source: Dinas Peternakan dan Perkebunan Kabupaten Banjar/ *Animal Husbandry and Plantation Agency of Banjar Regency*

**Tabel 5.4.6 Jumlah Ternak yang Dipotong Diluar Rumah Potong Hewan (RPH) Martapura Menurut Kecamatan di Kabupaten Banjar, 2018**  
***Number of Livestock that Slaughtered Outside Slaughterhouse Martapura by Subdistrict in Banjar Regency, 2018***

	<b>Kecamatan Subdistrict</b>	<b>Sapi Cow</b>	<b>Kerbau Buffalo</b>	<b>Kambing/Domba Goat/Sheep</b>
	(1)	(2)	(3)	(4)
1.	Aluh-Aluh	15	0	0
2.	Beruntung Baru	0	0	0
3.	Gambut	57	0	0
4.	Kertak Hanyar	102	0	21
5.	Tatah Makmur	0	0	0
6.	Sungai Tabuk	0	0	0
7.	Martapura	270	0	21
8.	Martapura Timur	96	0	5
9.	Martapura Barat	0	0	0
10.	Astambul	62	0	2
11.	Karang Intan	93	0	1
12.	Aranio	0	0	0
13.	Sungai Pinang	27	0	12
14.	Paramasan	0	0	0
15.	Pengaron	32	0	0
16.	Sambung Makmur	28	0	0
17.	Mataraman	42	0	19
18.	Simpang Empat	0	0	0
19.	Telaga Bauntung	3	0	0
20.	Cintapuri Darussalam	2	0	0
	<b>Kabupaten Banjar</b>	<b>829</b>	<b>0</b>	<b>81</b>

Sumber/Source: Dinas Peternakan dan Perkebunan Kabupaten Banjar/ Animal Husbandry and Plantation Agency of Banjar Regency

**Tabel 5.4.7 Jumlah Ternak Sapi yang Dipotong di Rumah Potong Hewan (RPH) Martapura di Kabupaten Banjar per Bulan, 2018**  
**Number of Cow that Slaughtered at Slaughterhouse Martapura in Banjar Regency per Month, 2018**

	Bulan Month	Sapi Cow		Jumlah Total
		Jantan Male	Betina Female	
	(1)	(2)	(3)	(4)
1.	Januari/ January	197	0	197
2.	Februari/ February	151	0	151
3.	Maret/ March	193	0	193
4.	April/ April	206	0	206
5.	Mei/ May	220	0	220
6.	Juni/ June	264	0	264
7.	Juli/ July	234	0	234
8.	Agustus/ August	201	0	201
9.	September/ September	188	0	188
10.	Oktober/ October	232	0	232
11.	November/ November	220	0	220
12.	Desember/ December	87	3	92
<b>Jumlah/ Total</b>		<b>2 393</b>	<b>3</b>	<b>2 396</b>

Sumber/Source: Dinas Peternakan dan Perkebunan Kabupaten Banjar/ Animal Husbandry and Plantation Agency of Banjar Regency

**Tabel 5.4.8 Jumlah Ternak Kerbau yang Dipotong di Rumah Potong Hewan (RPH) Martapura per Bulan, 2018**  
**Number of Buffalo that Slaughtered at Slaughterhouse Martapura per Month, 2018**

	Kecamatan <i>Subdistrict</i>	Kerbau <i>Buffalo</i>		Jumlah <i>Total</i>
		Jantan <i>Male</i>	Betina <i>Female</i>	
	(1)	(2)	(3)	(4)
1.	Januari/ <i>January</i>	39	1	40
2.	Februari/ <i>February</i>	47	1	48
3.	Maret/ <i>March</i>	33	0	33
4.	April/ <i>April</i>	36	0	36
5.	Mei/ <i>May</i>	41	0	41
6.	Juni/ <i>June</i>	27	0	27
7.	Juli/ <i>July</i>	33	0	33
8.	Agustus/ <i>August</i>	30	0	30
9.	September/ <i>September</i>	27	0	27
10.	Oktober/ <i>October</i>	34	0	34
11.	November/ <i>November</i>	34	0	34
12.	Desember/ <i>December</i>	14	0	14
<b>Jumlah/ <i>Total</i></b>		<b>395</b>	<b>2</b>	<b>394</b>

Sumber/Source: Dinas Peternakan dan Perkebunan Kabupaten Banjar/ *Animal Husbandry and Plantation Agency of Banjar Regency*

**Tabel 5.4.9 Jumlah Petani Ternak Besar Menurut Kecamatan di Kabupaten Banjar, 2018**  
**Table** *Number of Big Livestock's Breeder by Subdistrict in Banjar Regency, 2018*

	<b>Kecamatan Subdistrict</b>	<b>Sapi Cow</b>	<b>Kerbau Buffalo</b>	<b>Kuda Horse</b>
	(1)	(2)	(3)	(4)
1.	Aluh-Aluh	0	0	0
2.	Beruntung Baru	1	0	0
3.	Gambut	34	0	0
4.	Kertak Hanyar	0	0	0
5.	Tatah Makmur	0	0	0
6.	Sungai Tabuk	51	0	0
7.	Martapura	417	0	0
8.	Martapura Timur	42	0	0
9.	Martapura Barat	78	0	0
10.	Astambul	67	0	0
11.	Karang Intan	597	22	0
12.	Aranio	543	136	0
13.	Sungai Pinang	706	2	0
14.	Paramasan	0	0	0
15.	Pengaron	726	0	3
16.	Sambung Makmur	1 324	0	17
17.	Mataraman	0	1	0
18.	Simpang Empat	342	29	0
19.	Telaga Bauntung	242	3	0
20.	Cintapuri Darussalam	72	153	0
	<b>Kabupaten Banjar</b>	<b>5 242</b>	<b>355</b>	<b>20</b>

Sumber/Source: Dinas Peternakan dan Perkebunan Kabupaten Banjar/ Animal Husbandry and Plantation Agency of Banjar Regency

**Tabel 5.4.10 Jumlah Petani Ternak Kecil Menurut Kecamatan di Kabupaten Banjar, 2018**  
**Table Number of Small Livestock's Breeder by Subdistrict in Banjar Regency, 2018**

	<b>Kecamatan Subdistrict</b>	<b>Kambing Goat</b>	<b>Domba Sheep</b>	<b>Babi Pig</b>
	(1)	(2)	(3)	(4)
1.	Aluh-Aluh	0	0	0
2.	Beruntung Baru	5	0	0
3.	Gambut	17	0	0
4.	Kertak Hanyar	107	0	0
5.	Tatah Makmur	0	0	0
6.	Sungai Tabuk	27	0	0
7.	Martapura	167	0	0
8.	Martapura Timur	47	0	0
9.	Martapura Barat	34	0	0
10.	Astambul	114	0	0
11.	Karang Intan	362	0	0
12.	Aranio	32	0	0
13.	Sungai Pinang	122	0	0
14.	Paramasan	7	0	0
15.	Pengaron	169	0	0
16.	Sambung Makmur	61	0	0
17.	Mataraman	236	0	0
18.	Simpang Empat	74	0	0
19.	Telaga Bauntung	47	0	0
20.	Cintapuri Darussalam	34	0	0
	<b>Kabupaten Banjar</b>	<b>1 662</b>	<b>0</b>	<b>0</b>

Sumber/Source: Dinas Peternakan dan Perkebunan Kabupaten Banjar/ Animal Husbandry and Plantation Agency of Banjar Regency

**Tabel 5.4.11 Jumlah Petani Ternak Unggas Menurut Kecamatan di Kabupaten Banjar, 2018**  
**Table Number of Poultry's Breeder by Subdistrict in Banjar Regency, 2018**

	<b>Kecamatan Subdistrict</b>	<b>Ayam Ras Petelur Layer</b>	<b>Ayam Ras Pedaging Broiler</b>	<b>Ayam Buras Native Chicken</b>	<b>Itik Duck</b>
	(1)	(2)	(3)	(4)	(5)
1.	Aluh-Aluh	1	2	768	478
2.	Beruntung Baru	0	2	217	178
3.	Gambut	0	9	1326	412
4.	Kertak Hanyar	0	0	663	158
5.	Tatah Makmur	0	0	625	92
6.	Sungai Tabuk	0	17	182	588
7.	Martapura	5	51	768	76
8.	Martapura Timur	0	3	648	168
9.	Martapura Barat	0	4	680	132
10.	Astambul	0	8	281	136
11.	Karang Intan	0	174	1842	90
12.	Aranio	3	0	225	0
13.	Sungai Pinang	0	6	340	28
14.	Paramasan	0	0	28	0
15.	Pengaron	0	12	592	64
16.	Sambung Makmur	0	9	473	48
17.	Mataraman	1	28	216	32
18.	Simpang Empat	2	23	753	82
19.	Telaga Bauntung	0	0	239	12
20.	Cintapuri Darussalam	2	0	124	54
	<b>Kabupaten Banjar</b>	<b>14</b>	<b>348</b>	<b>10 990</b>	<b>2 828</b>

Sumber/Source: Dinas Peternakan dan Perkebunan Kabupaten Banjar/ Animal Husbandry and Plantation Agency of Banjar Regency



5.5 PERIKANAN/FISHERY

**Tabel 5.5.1** **Produksi Perikanan Budidaya Menurut Kecamatan dan Jenis Ikan di Kabupaten Banjar (Ton), 2018**  
**Table** **Productivity of Aquaculture by Subdistrict and Types of Fish in Banjar Regency (Ton), 2018**

	<b>Kecamatan Subdistrict</b>	<b>Nila Parrot Fish</b>	<b>Patin Iridescent Shark</b>	<b>Lele Walking Catfish</b>	<b>Mas Goldfish</b>	<b>Bawal &amp; Lainnya Pomfret &amp; others</b>	<b>Jumlah Total</b>
	(1)	(2)	(3)	(4)	(5)	(6)	(7)
1.	Aluh-Aluh	204,30	104,21	-	-	937,99	1 246,50
2.	Beruntung Baru	53,55	-	-	-	-	53,55
3.	Gambut	4,51	-	-	-	16,70	21,21
4.	Kertak Hanyar	-	-	-	-	10,51	10,51
5.	Tatah Makmur	10,96	-	-	-	13,36	24,32
6.	Sungai Tabuk	2,94	0,71	-	0,88	1,05	5,57
7.	Martapura	3 448,92	20 545,95	1 784,81	807,90	1 526,42	28 114,01
8.	Martapura Timur	4,83	-	0,91	-	3,58	9,32
9.	Martapura Barat	1 488,4	15 917,01	607,36	-	541,6	18 554,37
10.	Astambul	-	-	-	-	1,07	1,07
11.	Karang Intan	4 757,05	1 171,41	937,13	420,15	430,42	7 716,16
12.	Aranio	4 548,55	-	-	109,94	40,02	4 698,51
13.	Sungai Pinang	6,44	-	5,26	-	-	11,70
14.	Paramasan	-	-	-	-	-	-
15.	Pengaron	-	-	-	-	0,37	0,37
16.	Sambung Makmur	-	-	-	-	2,78	2,78
17.	Mataraman	-	-	-	-	134,03	134,03
18.	Simpang Empat	61,45	56,19	58,58	-	63,36	239,58
19.	Telaga Bauntung	2,64	-	-	-	2,94	5,58
20.	Cintapuri Darussalam	4,24	-	3,39	-	13,58	21,20
	<b>Kabupaten Banjar</b>	<b>14 598,78</b>	<b>37 795,48</b>	<b>3 397,44</b>	<b>1 338,86</b>	<b>3 739,79</b>	<b>60 870,36</b>

Sumber/Source: Dinas Perikanan Kabupaten Banjar/ Fisheries Agency of Banjar Regency

**Tabel 5.5.2** Produksi Perikanan Budidaya Menurut Kecamatan dan Wadah Budidaya di Kabupaten Banjar (Ton), 2018  
**Table** *Production of Aquaculture by District and Cultivation Containers in Banjar Regency (Ton), 2018*

	Kecamatan <i>Subdistrict</i>	Tambak <i>Pond</i>	Kolam <i>Pool</i>	Keramba <i>Cage</i>	Jala Apung <i>Floating Net</i>	Mina Padi <i>Mina Padi</i>	Jumlah <i>Total</i>
	(1)	(2)	(3)	(4)	(5)	(6)	(7)
1.	Aluh-Aluh	-	1 246,5	-	-	-	1 246,5
2.	Beruntung Baru	-	53,55	-	-	-	53,55
3.	Gambut	-	21,21	-	-	-	21,21
4.	Kertak Hanyar	-	10,51	-	-	-	10,51
5.	Tatah Makmur	-	24,32	-	-	-	24,32
6.	Sungai Tabuk	-	0,69	0,88	4,01	-	5,57
7.	Martapura	-	25 805,11	-	2 308,90	-	28 114,01
8.	Martapura Timur	-	-	-	9,32	-	9,32
9.	Martapura Barat	-	18 130,66	-	423,71	-	18 554,37
10.	Astambul	-	1,07	-	-	-	-
11.	Karang Intan	-	3 299,89	252,5	4 163,77	-	7716,16
12.	Aranio	-	12,35	231,09	4 455,08	-	4 698,52
13.	Sungai Pinang	-	11,71	-	-	-	11,71
14.	Paramasan	-	-	-	-	-	-
15.	Pengaron	-	0,37	-	-	-	0,37
16.	Sambung Makmur	-	2,78	-	-	-	2,78
17.	Mataraman	-	134,03	-	-	-	134,03
18.	Simpang Empat	-	239,59	-	-	-	239,59
19.	Telaga Bauntung	-	5,58	-	-	-	5,58
20.	Cintapuri Darussalam	-	21,20	-	-	-	21,20
<b>Kabupaten Banjar</b>		<b>0</b>	<b>49 021,12</b>	<b>484,46</b>	<b>11 364,80</b>	<b>-</b>	<b>60 870,38</b>

Sumber/Source: Dinas Perikanan Kabupaten Banjar/ Fisheries Agency of Banjar Regency

**Tabel 5.5.3** **Produksi Perikanan Laut Menurut Jenis Ikan di Kabupaten Banjar, 2018**  
**Table** **Productivity of Marine Fisheries by Kind of Fish in Banjar Regency, 2018**

Jenis Ikan & Udang <i>Kind of Fish &amp; Shrimp</i>		Produksi (Ton) <i>Productivity (Ton)</i>
(1)		(2)
1.	Manyung/ <i>Manyung</i>	196
2.	Kakap / <i>Snapper</i>	193
3.	Gulamah/ <i>Gulamah</i>	90
4.	Alu-alu / <i>Alu-alu</i>	92
5.	Belanak / <i>Mullet</i>	91
6.	Udang Krosok / <i>Krosok Shrimp</i>	984
7.	Udang Putih / <i>White Shrimp</i>	1 075
8.	Udang Dogol / <i>Dogol Shrimp</i>	1 010
9.	Ikan dan Udang Lainnya/ <i>Other Fish &amp; Shrimp</i>	1 533
<b>Jumlah/ Total</b>		<b>5 284</b>

Sumber/Source: Dinas Perikanan Kabupaten Banjar/ Fisheries Agency of Banjar Regency

## 5.6 KEHUTANAN/FORESTRY

**Tabel 5.6.1 Luas Kawasan Hutan Menurut Jenis dan Fungsinya di Kabupaten Banjar (Hektar), 2018**  
***Total Forest Area by Kind of Forest and Area Function in Banjar Regency (Hectare), 2018***

	Jenis Hutan <i>Kind of Forest</i>	Luas Hutan <i>Forest Area</i>
	(1)	(2)
1.	Hutan Lindung <i>Protection Forest</i>	48 574
2.	Hutan Produksi Tetap <i>Permanent Production Forest</i>	86 003
3.	Hutan Produksi Konversi <i>Convertible Production Forest</i>	-
4.	Hutan Produksi Terbatas <i>Limited Production Forest</i>	26 255
5.	Taman Hutan Raya Sultan Adam <i>Sultan Adam Forest Park</i>	-
6.	Pantai Berhutan Bakau <i>Coastal Mangrove Forest</i>	-
7.	Lainnya <i>Others</i>	-
	<b>Jumlah/ Total</b>	<b>± 160 832</b>

Sumber/Source: Kesatuan Pengelolaan Hutan Kayutangi

**Tabel 5.6.2 Luas Kawasan Hutan Menurut Kecamatan di Kabupaten Banjar (Hektar), 2018**  
**Table** **Forest Area by Subdistrict in Banjar Regency (Hectare), 2018**

Kecamatan Subdistrict	Hutan Lindung Protection Forest	Suaka Alam dan Pelestarian Alam Sanctuary Reserve and Nature Conservati- on Area	Hutan Produksi Production Forest			Jumlah Total
			Terbatas Limited	Tetap Perma- nent	Dapat Dikon- versi Conver- tible	
(1)	(2)	(3)	(4)	(5)	(6)	(7)
1. Aluh-Aluh	-	-	-	-	-	-
2. Beruntung Baru	526,97	-	-	-	-	526,97
3. Gambut	423,21	-	-	-	-	423,21
4. Kertak Hanyar	-	-	-	-	-	-
5. Tatah Makmur	-	-	-	-	-	-
6. Sungai Tabuk	-	-	-	-	-	-
7. Martapura	-	-	-	-	-	-
8. Martapura Timur	-	-	-	-	-	-
9. Martapura Barat	-	-	-	-	-	-
10. Astambul	-	-	-	-	-	-
11. Karang Intan	-	-	-	-	-	-
12. Aranio	1 091,98	-	2 982,96	12 495,98	-	16 570,92
13. Sungai Pinang	12 645,42	-	9 888,65	41 736,75	-	64 270,82
14. Paramasan	28 064,40	-	11 939,98	10 993,64	-	50 998,07
15. Pengaron	-	-	36,29	14 452,14	-	14 488,43
16. Sambung Makmur	37,43	-	218,38	633,65	-	889,46
17. Mataraman	-	-	-	66,73	-	66,73
18. Simpang Empat	-	-	-	-	-	-
19. Telaga Bauntung	812,65	170,44	170,99	4 847,62	-	5 831,26
20. Cintapuri Darussalam	-	-	-	-	-	-
<b>Kabupaten Banjar</b>	<b>43 602,06</b>	<b>170,44</b>	<b>25 237,25</b>	<b>85 226,51</b>	<b>0</b>	<b>154 065,9</b>

Sumber/Source: Kesatuan Pengelolaan Hutan Kayutangi

# 6

## INDUSTRI, PERTAMBANGAN DAN ENERGI

### *INDUSTRY, MINING AND ENERGY*

<https://banjarkab.bps.go.id>



## PENJELASAN TEKNIS

1. Pengumpulan data industri besar dan sedang dilakukan melalui Survei Industri Besar dan Sedang yang dilaksanakan setiap tahun secara lengkap (sensus) sejak tahun 1975 Survei Industri Besar dan Sedang mencakup semua perusahaan industri yang mempunyai tenaga kerja 20 orang atau lebih dengan menggunakan kuesioner II A
2. Klasifikasi industri yang digunakan dalam survei ini berdasar kepada Klasifikasi Baku Lapangan Usaha Indonesia (KBLI) KBLI adalah klasifikasi lapangan usaha yang berdasar kepada *International Standard Industrial Classification of All Economic Activities* (ISIC) revisi 4 yang telah disesuaikan dengan kondisi Indonesia
3. **Industri manufaktur** adalah suatu kegiatan ekonomi yang melakukan kegiatan mengubah suatu barang dasar secara mekanis kimia atau dengan tangan sehingga menjadi barang jadi/setengah jadi dan atau barang yang kurang nilainya menjadi barang yang lebih tinggi nilainya dan sifatnya lebih dekat kepada pemakai akhir Termasuk dalam kegiatan ini adalah jasa industri

## TECHNICAL NOTES

1. *Data collection of large and medium scale manufacturing is conducted through The Large and Medium Manufacturing Establishment Survey that has been done annually for all industries (census) since 1975 Large and Medium Manufacturing Establishment Survey covers all manufactures/industries with 20 workers or more by questionnaire II A*
2. *The industrial clasification adopted in this survey refers to the Klasifikasi Baku Lapangan Usaha Indonesia (KBLI) KBLI is classification of economic activities based on the International Standard Industrial Classification of All Economic Activities (ISIC rev 4) that has been modified according to the local condition in Indonesia*
3. **Manufacturing industry** is defined as an economic activity processing basic goods mechanically chemicals or manually into final or intermediate goods It is also defined as processing of lower value goods into higher value goods as final or intermediate products The activities also include services for manufacturing and assembling



dan pekerjaan perakitan

4. **Jasa industri** adalah kegiatan industri yang melayani keperluan pihak lain. Pada kegiatan ini bahan baku disediakan oleh pihak lain sedangkan pihak pengolah hanya melakukan pengolahannya dengan mendapat imbalan sebagai balas jasa (upah maklon).
4. **Services for manufacturing** is defined as a manufacturing activity which serving other manufacturing establishments. In this case raw materials are supplied by others while the workers are paid as a compensation for processing raw materials.
5. **Perusahaan atau usaha industri** adalah suatu unit (kesatuan) usaha yang melakukan kegiatan ekonomi bertujuan menghasilkan barang atau jasa terletak pada suatu bangunan atau lokasi tertentu dan mempunyai catatan administrasi tersendiri mengenai produksi dan struktur biaya serta ada seorang atau lebih yang bertanggung jawab atas usaha tersebut.
5. **A manufacturing establishment** is defined as a production unit engaged in economic activity producing goods or services located in a building or in a certain location keeping a business record concerning the production and cost structure and having a person or more that are responsible to those activities.
6. Industri manufaktur dikelompokkan ke dalam 4 golongan berdasarkan banyaknya pekerja yaitu: industri besar (100 orang pekerja atau lebih) industri sedang/menengah (20–99 orang pekerja) industri kecil (5–19 orang pekerja) dan industri mikro (1–4 orang pekerja).
6. **Manufacturing industries** are categorized into four groups based on the number of employees: large scale manufacturing (100 employees or more) medium scale manufacturing (20–99 employees) small scale manufacturing (5–19 employees) and micro industry (1–4 employees).
7. Pelanggan adalah individu atau kelompok baik rumah tangga perusahaan atau institusi non profit.
7. **Customers** are individuals or groups whether household company or non-profit institutions that buy

yang membeli air bersih dari perusahaan air bersih

*water supply from water supply establishment*

8. Air disalurkan adalah volume air bersih dari perusahaan air bersih

8. *Distributed water is the volume of water supply from water supply establishment*

<https://banjarkab.bps.go.id>

**ULASAN**

Perusahaan industri di Kabupaten Banjar berdasarkan data dari Dinas Perindustrian dan Perdagangan Kabupaten Banjar Tahun 2018 berjumlah 6.386 buah. Berdasarkan jumlah tenaga kerja yang diserap maka jumlah itu terdiri dari 2 industri besar, 9 industri sedang, 210 industri kecil, dan 6.165 industri rumah tangga.

Sementara itu, kalau dilihat menurut jenis industri maka industri makanan minuman dan tembakau berjumlah 2.637 buah; industri kayu dan hasil barang dari kayu berjumlah 298 buah; industri kertas barang dari kertas dan percetakan berjumlah 121 buah; industri barang galian bukan logam/kerajinan umum sebanyak 810 buah; industri kimia karet dan plastik sebanyak 740 buah.

**DESCRIPTION**

*Industrial enterprises in Banjar Regency based on data from the Department of Industry in 2018 reaching 6,386 units. Based on the amount of labor that is absorbed the amount of 2 major industries, 9 medium industries, 210 small industry, and 6.165 home industries.*

*Meanwhile judging by the type of industry the industry of food beverages and tobacco amounted to 2,637 units; wood industry and wood products amounted to 298 units; the paper industry paper products and printing amounted to 121 units; non metallic minerals industrial goods / general crafts much as 810 units; industrial chemicals and plastics 740 units.*

## 6.1 ENERGI/ENERGY

**Tabel 6.1.1 Daya Terpasang, Produksi, dan Distribusi Listrik PT. PLN (Persero) pada Cabang/Ranting PLN Menurut Unit Layanan Pelanggan (ULP) di Kabupaten Banjar, 2018**  
***Installed Electricity Power, Production, and Distribution of PT. PLN (Persero) at PLN Branch by Customer Service Unit in Banjar Regency, 2018***

Unit Layanan Pelanggan <i>Customer Service Unit</i>		Daya Terpasang Installed Electricity Power (KW)	Listrik Terjual Electricity Sold (KWh)
(1)		(2)	(4)
1.	ULP Martapura	53 007 255	111 112 997
2.	ULP Gambut	71 550 755	114 422 836
<b>Kabupaten Banjar</b>		<b>124 558 010</b>	<b>225 535 833</b>

Sumber/Source: PT. PLN Kalselteng

**Tabel 6.1.2 Jumlah Pelanggan Listrik Menurut Unit Layanan Pelanggan (ULP) di Kabupaten Banjar, 2014-2018**  
**Table** *Number of Electricity Customers by Customer Service Unit in Banjar Regency, 2014-2018*

<b>Kecamatan</b>	<b>2014</b>	<b>2015</b>	<b>2016</b>	<b>2017</b>	<b>2018</b>
<b>Sub District</b>					
(1)	(2)	(3)	(4)	(5)	(6)
1. ULP Martapura	53 816	55 787	58 311	60 718	63 997
2. ULP Gambut	40 320	43 814	48 110	51 674	55 525
<b>Kabupaten Banjar</b>	<b>94 136</b>	<b>99 601</b>	<b>106 421</b>	<b>112 392</b>	<b>119 522</b>

Sumber/Source: PT. PLN

**Tabel 6.1.3 Jumlah Pelanggan dan Air yang Disalurkan Menurut Kecamatan di Kabupaten Banjar, 2018**  
**Table** *Number of Customers and Distributed Water by Sub District in Banjar Regency, 2018*

	<b>Kecamatan Sub District</b>	<b>Pelanggan Number of Customers</b>	<b>Air Disalurkan Distributed Water (m3)</b>	<b>Nilai Value (Rp)</b>
	(1)	(2)	(3)	(4)
1.	Aluh-Aluh	562	69 841	500 564 760
2.	Beruntung Baru	585	28 338	251 649 710
3.	Gambut	11 807	1 516 448	12 110 963 280
4.	Kertak Hanyar	10 252	1 580 682	12 690 522 760
5.	Tatah Makmur	2 132	243 406	1 722 499 720
6.	Sungai Tabuk	4 323	556 561	4 061 164 730
7.	Martapura	6 336	971 640	8 195 484 936
8.	Martapura Timur	854	100 708	799 268 680
9.	Martapura Barat	147	14 683	112 074 950
10.	Astambul	1 412	119 856	941 312 150
11.	Karang Intan	219	19 151	150 915 910
12.	Aranio	0	0	0
13.	Sungai Pinang	502	44 369	350 136 580
14.	Paramasan	0	0	0
15.	Pengaron	828	98 003	712 111 280
16.	Sambung Makmur	355	35 285	283 524 170
17.	Mataraman	1 576	221 851	1 581 170 190
18.	Simpang Empat	1 160	151 305	1 138 733 960
19.	Telaga Bauntung	0	0	0
20.	Cintapuri Darussalam	0	0	0
<b>Kabupaten Banjar</b>		<b>43 050</b>	<b>5 772 127</b>	<b>45 602 097 766</b>

Sumber/Source: PDAM Intan Banjar/ *Intan Banjar Regional Water Supply Enterprise*

**Tabel 6.1.4 Jumlah Pelanggan Air Minum Menurut Unit Pelayanan dan Konsumen, 2018**  
**Number of Sanitary Water Customers by Service Unit and Customers, 2018**

Unit Pelayanan <i>Service Unit</i>	Sosial Umum	Sosial Khusus	Rumah Tangga A1	Rumah Tangga A2	Rumah Tangga A3
	<i>General Social</i>	<i>Specific Social</i>	<i>Household A1</i>	<i>Household A2</i>	<i>Household A3</i>
(1)	(2)	(3)	(4)	(5)	(6)
1. Banjarbaru 1	29	42	5	327	1 896
2. Banjarbaru 2	6	5	2	43	168
3. Banjarbaru 3	2	5	1	14	132
4. Banjarbaru 4	14	18	2	56	1 027
5. Banjarbaru 5	30	12	1	151	2 726
6. Sei Besar	44	30	2	413	5 929
7. Loktabat	49	35	0	229	4 591
8. Martapura 1	25	35	5	428	1 615
9. Martapura 2	28	33	4	472	2 054
10. Gambut	56	27	16	1 728	5 071
11. Sei Tabuk	57	39	74	2 473	1 876
12. Astambul	8	18	3	1 021	260
13. Pengaron	11	12	7	673	106
14. Simpang Empat	16	18	14	761	272
15. Cempaka	27	17	31	427	1 276
16. Dalam Pagar	13	6	0	107	100
17. Mataraman	14	18	15	1 264	251

Lanjutan Tabel/ *Continued Table 6.1.4*

Unit Pelayanan <i>Service Unit</i>		Sosial Umum <i>General Social</i>	Sosial Khusus <i>Specific Social</i>	Rumah Tangga A1 <i>Household A1</i>	Rumah Tangga A2 <i>Household A2</i>	Rumah Tangga A3 <i>Household A3</i>
(1)		(2)	(3)	(4)	(5)	(6)
18.	Karang Intan	5	10	3	131	52
19.	Aluh-Aluh	10	8	12	432	80
20.	Tambak Sirang	33	23	52	2 060	1 063
21.	Tatah Makmur	37	16	38	1 913	1 335
22.	Beruntung Baru	12	8	11	580	25
23.	Sungai Pinang	7	13	2	386	81
24.	Sungai Ulin	7	6	15	93	991
25.	Trikora	1	2	0	3	180
26.	Guntung Manggis	12	10	0	14	1 918
27.	Guntung Payung	1	0	0	4	155
28.	Sambung Makmur	3	6	2	226	154
29.	Landasan Ulin	64	33	8	894	5 860
30.	Landasan Ulin 2	9	3	1	41	1 447
31.	Landasan Ulin 3	12	16	0	28	2 666
32.	Liang Anggang	1	5	2	123	189
33.	Kertak Hanyar 2	2	3	4	84	1 017
34.	Kertak Hanyar 3	6	4	4	251	1 332
35.	Kertak Hanyar	55	31	94	2 289	2 616
<b>Jumlah/ Total</b>		<b>706</b>	<b>567</b>	<b>430</b>	<b>20 139</b>	<b>50 511</b>



Lanjutan Tabel/ *Continued Table 6.1.4*

Unit Pelayanan <i>Service Unit</i>		Rumah Tangga A4 <i>Household A4</i>	Rumah Tangga A5 <i>Household A5</i>	Rumah Tangga B <i>Household B</i>	Niaga Kecil <i>Small Commerce</i>	Niaga Menengah <i>Middle Commerce</i>
(1)		(7)	(8)	(9)	(10)	(11)
1.	Banjarbaru 1	333	10	28	58	237
2.	Banjarbaru 2	213	10	23	19	135
3.	Banjarbaru 3	63	3	27	13	12
4.	Banjarbaru 4	690	36	40	26	368
5.	Banjarbaru 5	1 282	7	3	35	435
6.	Sei Besar	460	26	62	64	322
7.	Loktabat	532	19	60	52	502
8.	Martapura 1	199	9	35	43	269
9.	Martapura 2	206	10	54	36	230
10.	Gambut	133	11	23	104	240
11.	Sei Tabuk	50	1	23	66	27
12.	Astambul	11	0	13	14	5
13.	Pengaron	2	0	8	8	0
14.	Simpang Empat	7	1	9	16	14
15.	Cempaka	44	2	6	13	30
16.	Dalam Pagar	3	0	0	2	1
17.	Mataraman	13	0	11	12	7

Lanjutan Tabel/ *Continued Table 6.1.4*

Unit Pelayanan <i>Service Unit</i>		Rumah Tangga A4 <i>Household A4</i>	Rumah Tangga A5 <i>Household A5</i>	Rumah Tangga B <i>Household B</i>	Niaga Kecil <i>Small Commerce</i>	Niaga Menengah <i>Middle Commerce</i>
(1)		(7)	(8)	(9)	(10)	(11)
18.	Karang Intan	6	0	7	3	0
19.	Aluh-Aluh	9	0	8	5	2
20.	Tambak Sirang	18	0	9	15	24
21.	Tatah Makmur	12	1	12	4	38
22.	Beruntung Baru	2	0	3	4	0
23.	Sungai Pinang	1	0	9	2	1
24.	Sungai Ulin	20	0	5	8	30
25.	Trikora	9	5	6	1	30
26.	Guntung Manggis	44	3	4	10	52
27.	Guntung Payung	4	0	0	0	8
28.	Sambung Makmur	2	0	4	4	1
29.	Landasan Ulin	658	50	46	163	297
30.	Landasan Ulin 2	23	0	6	16	31
31.	Landasan Ulin 3	64	3	3	28	75
32.	Liang Anggang	12	0	0	16	26
33.	Kertak Hanyar 2	202	17	4	5	56
34.	Kertak Hanyar 3	11	1	5	10	25
35.	Kertak Hanyar	533	132	7	72	299
<b>Jumlah/ Total</b>		<b>5 871</b>	<b>357</b>	<b>563</b>	<b>947</b>	<b>3 829</b>

Lanjutan Tabel/ *Continued Table 6.1.4*

Unit Pelayanan <i>Service Unit</i>	Niaga Besar <i>Big Commerce</i>	Industri Kecil <i>Small Industry</i>	Industri Besar <i>Big Industry</i>	Khusus Bandara <i>Airport</i>	Terminal Tangki <i>Tank Terminal</i>	Jumlah <i>Total</i>
(1)	(12)	(13)	(14)	(15)	(16)	(17)
1. Banjarbaru 1	22	1	0	0	0	2 988
2. Banjarbaru 2	14	0	0	0	0	638
3. Banjarbaru 3	4	0	0	0	0	276
4. Banjarbaru 4	19	0	0	0	1	2 297
5. Banjarbaru 5	5	0	0	0	0	4 687
6. Sei Besar	13	0	0	0	0	7 365
7. Loktabat	22	0	1	0	0	6 095
8. Martapura 1	20	2	0	0	0	2 685
9. Martapura 2	13	1	0	0	0	3 141
10. Gambut	139	0	0	0	0	7 365
11. Sei Tabuk	6	0	0	0	0	4 692
12. Astambul	1	0	0	0	0	1 354
13. Pengaron	1	0	0	0	0	828
14. Simpang Empat	4	0	1	0	0	1 133
15. Cempaka	1	0	0	0	0	1 874
16. Dalam Pagar	0	0	0	0	0	232
17. Mataraman	8	0	0	0	0	1 613

Lanjutan Tabel/ *Continued Table 6.1.4*

Unit Pelayanan <i>Service Unit</i>	Niaga Besar <i>Big Commerce</i>	Industri Kecil <i>Small Industry</i>	Industri Besar <i>Big Industry</i>	Khusus Bandara <i>Airport</i>	Terminal Tangki <i>Tank Terminal</i>	Jumlah <i>Total</i>
(1)	(12)	(13)	(14)	(15)	(16)	(17)
18. Karang Intan	2	0	0	0	0	219
19. Aluh-Aluh	1	0	0	0	0	567
20. Tambak Sirang	0	8	0	0	0	3 305
21. Tatah Makmur	1	4	0	0	0	3 411
22. Beruntung Baru	0	0	0	0	0	645
23. Sungai Pinang	0	0	0	0	0	502
24. Sungai Ulin	1	0	0	0	0	1 176
25. Trikora	1	0	0	0	0	238
26. Guntung Manggis	1	0	0	0	0	2 068
27. Guntung Payung	0	0	0	0	0	172
28. Sambung Makmur	0	0	1	0	0	403
29. Landasan Ulin	64	1	4	1	0	8 143
30. Landasan Ulin 2	4	0	0	0	0	1 581
31. Landasan Ulin 3	0	0	0	0	0	2 895
32. Liang Anggang	30	0	2	0	0	406
33. Kertak Hanyar 2	3	0	0	0	0	1 397
34. Kertak Hanyar 3	1	0	0	0	0	1 650
35. Kertak Hanyar	51	0	3	0	0	6 182
<b>Jumlah/ Total</b>	<b>452</b>	<b>17</b>	<b>12</b>	<b>1</b>	<b>1</b>	<b>84 403</b>

Sumber/Source: PDAM Intan Banjar/ *Intan Banjar Regional Water Supply Enterprise*

**Tabel 6.1.5 Air Minum yang Terjual Menurut Unit Pelayanan dan Konsumen (m<sup>3</sup>) 2018**  
**Table**  
**Volume of Sold Sanitary Water by Service Unit and Customers (m<sup>3</sup>) 2018**

Unit Pelayanan Service Unit	Sosial Umum General Social	Sosial Khusus Specific Social	Rumah Tangga A1 Household A1	Rumah Tangga A2 Household A2	Rumah Tangga A3 Household A3
(1)	(2)	(3)	(4)	(5)	(6)
1. Banjarbaru 1	8 971	129 806	708	48 855	269 783
2. Banjarbaru2	1 718	2 397	156	7 270	35 478
3. Banjarbaru 3	1 400	3 247	0	2 030	25 875
4. Banjarbaru 4	10 549	17 310	233	9 497	154 874
5. Banjarbaru 5	7 587	6 809	0	15 057	295 517
6. Sei Besar	12 606	14 365	531	53 399	771 943
7. Loktabat	14 179	25 224	36	34 501	539 985
8. Martapura 1	3 776	21 470	390	59 142	196 456
9. Martapura 2	37 183	17 164	488	68 030	271 703
10. Gambut	17 010	10 946	2 704	275 012	558 156
11. Sei Tabuk	12 893	7 663	9 181	345 274	196 755
12. Astambul	1 849	1 449	370	77 808	28 499
13. Pengaron	1 473	3 935	983	74 146	14 668
14. Simpang Empat	3 489	3 468	1 543	86 828	40 552
15. Cempaka	5 174	4 784	2 697	43 369	106 507
16. Dalam Pagar	2 400	991	0	5 459	6 156
17. Mataraman	4 455	3 948	2 761	165 666	37 241

Lanjutan Tabel/ *Continued Table 6.1.5*

Unit Pelayanan <i>Service Unit</i>	Sosial Umum <i>General Social</i>	Sosial Khusus <i>Specific Social</i>	Rumah Tangga A1 <i>Household A1</i>	Rumah Tangga A2 <i>Household A2</i>	Rumah Tangga A3 <i>Household A3</i>
(1)	(2)	(3)	(4)	(5)	(6)
18. Karang Intan	932	2 373	174	8 991	3 750
19. Aluh-Aluh	1 271	1 954	1 502	54 082	9 293
20. Tambak Sirang	6 096	13 706	6 003	257 070	79 570
21. Tatah Makmur	8 010	1 562	3 993	217 091	130 738
22. Beruntung Baru	431	455	919	30 210	2 187
23. Sungai Pinang	466	2 706	59	31 375	7 150
24. Sungai Ulin	290	914	1 665	9 497	81 744
25. Trikora	29	329	0	182	16 667
26. Guntung Manggis	1 058	6 336	0	716	121 507
27. Guntung Payung	96	0	0	566	14 465
28. Sambung Makmur	473	662	80	20 256	18 511
29. Landasan Ulin	24 212	93 261	1 248	142 199	771 871
30. Landasan Ulin 2	654	411	120	3 288	105 282
31. Landasan Ulin 3	3 889	6 339	0	2 983	216 584
32. Liang Anggang	64	149	98	13 662	23 906
33. Kertak Hanyar 2	367	1 466	217	7 350	66 512
34. Kertak Hanyar 3	569	124	647	24 825	116 047
35. Kertak Hanyar	16 261	8 824	16 103	394 705	474 116
<b>Jumlah/ Total</b>	<b>211 880</b>	<b>416 543</b>	<b>55 609</b>	<b>2 590 391</b>	<b>5 810 048</b>

Lanjutan Tabel/ *Continued Table 6.1.5*

Unit Pelayanan <i>Service Unit</i>	Rumah Tangga A4 <i>Household A4</i>	Rumah Tangga A5 <i>Household A5</i>	Rumah Tangga B <i>Household B</i>	Niaga Kecil <i>Small Commerce</i>	Niaga Menengah <i>Middle Commerce</i>
(1)	(7)	(8)	(9)	(10)	(11)
1. Banjarbaru 1	57 163	2 315	21 002	14 310	46 702
2. Banjarbaru2	32 891	6 164	44 941	3 650	34 450
3. Banjarbaru 3	14 947	2 292	21 674	4 397	3 782
4. Banjarbaru 4	116 996	11 858	39 573	6 744	96 837
5. Banjarbaru 5	135 790	1 266	3 656	5 477	53 420
6. Sei Besar	85 510	6 557	302 905	12 569	53 938
7. Loktabat	62 776	4 255	188 131	12 786	63 561
8. Martapura 1	32 360	5 298	25 479	8 379	52 032
9. Martapura 2	34 449	2 887	31 828	6 903	40 507
10. Gambut	25 658	2 197	14 100	27 265	40 530
11. Sei Tabuk	6 325	23	6 599	10 354	2 967
12. Astambul	2 404	0	1 457	965	337
13. Pengaron	176	0	1 491	1 095	0
14. Simpang Empat	956	2 228	1 272	3 004	2 979
15. Cempaka	3 997	639	6 228	1 496	3 818
16. Dalam Pagar	114	0	0	487	5
17. Mataraman	1 855	0	1 754	1 319	3 525

Lanjutan Tabel/ *Continued Table 6.1.5*

Unit Pelayanan <i>Service Unit</i>		Rumah Tangga A4 <i>Household A4</i>	Rumah Tangga A5 <i>Household A5</i>	Rumah Tangga B <i>Household B</i>	Niaga Kecil <i>Small Commerce</i>	Niaga Menengah <i>Middle Commerce</i>
(1)		(7)	(8)	(9)	(10)	(11)
18.	Karang Intan	701	0	1 656	219	0
19.	Aluh-Aluh	1 027	0	836	161	85
20.	Tambak Sirang	2 435	0	1 265	2 385	3 241
21.	Tatah Makmur	1 664	7	713	316	4 993
22.	Beruntung Baru	69	0	149	107	0
23.	Sungai Pinang	0	0	2 177	379	57
24.	Sungai Ulin	2 349	0	2 182	1 558	2 657
25.	Trikora	1 663	1 637	6 979	281	3 060
26.	Guntung Manggis	2 277	229	988	1 075	7 818
27.	Guntung Payung	73	0	0	0	738
28.	Sambung Makmur	220	0	406	72	149
29.	Landasan Ulin	96 872	18 264	60 134	38 537	63 186
30.	Landasan Ulin 2	1 972	0	2 261	2 264	6 605
31.	Landasan Ulin 3	6 336	928	440	4 305	11 898
32.	Liang Anggang	1 549	0	0 175	2 815	8 108
33.	Kertak Hanyar 2	30 404	4 122	537	920	7 722
34.	Kertak Hanyar 3	1 954	337	2 184	1 544	2 830
35.	Kertak Hanyar	110 330	40 192	795 172	17 402	77 044
<b>Jumlah/ Total</b>		876 262	113 695	795 172	195 540	699 581



Lanjutan Tabel/ *Continued Table 6.1.5*

Unit Pelayanan <i>Service Unit</i>	Niaga Besar <i>Big Commerce</i>	Industri Kecil <i>Small Industry</i>	Industri Besar <i>Big Industry</i>	Khusus Bandara <i>Airport</i>	Terminal Tangki <i>Tank Terminal</i>	Jumlah <i>Total</i>
(1)	(12)	(13)	(14)	(15)	(16)	(17)
1. Banjarbaru 1	11 248	1 538	0	0	0	612 401
2. Banjarbaru2	17 361	0	0	0	0	186 476
3. Banjarbaru 3	1 521	0	0	0	0	81 165
4. Banjarbaru 4	6 411	0	0	0	8 930	479 812
5. Banjarbaru 5	5 635	0	0	0	0	530 214
6. Sei Besar	9 279	0	0	0	0	1 323 602
7. Loktabat	32 885	0	106	0	0	978 425
8. Martapura 1	7 079	444	0	0	0	412 305
9. Martapura 2	9 032	303	0	0	0	520 477
10. Gambut	70 225	0	0	0	0	1 043 799
11. Sei Tabuk	1 459	0	0	0	0	599 493
12. Astambul	112	0	0	0	0	115 250
13. Pengaron	36	0	0	0	0	98 003
14. Simpang Empat	1 345	0	4	0	0	147 668
15. Cempaka	50	0	0	0	0	178 759
16. Dalam Pagar	0	0	0	0	0	15 612
17. Mataraman	1 986	0	0	0	0	224 510

Lanjutan Tabel/ *Continued Table 6.1.5*

Unit Pelayanan <i>Service Unit</i>		Niaga Besar <i>Big Commer ce</i>	Industri Kecil <i>Small Industry</i>	Industri Besar <i>Big Industry</i>	Khusus Bandara <i>Airport</i>	Terminal Tangki <i>Tank Terminal</i>	Jumlah <i>Total</i>
(1)		(12)	(13)	(14)	(15)	(16)	(17)
18.	Karang Intan	355	0	0	0	0	19 151
19.	Aluh-Aluh	206	0	0	0	0	70 417
20.	Tambak Sirang	0	972	0	0	0	372 743
21.	Tatah Makmur	1 673	700	0	0	0	371 460
22.	Beruntung Baru	0	0	0	0	0	34 527
23.	Sungai Pinang	0	0	0	0	0	44 369
24.	Sungai Ulin	1 009	0	0	0	0	103 865
25.	Trikora	1 285	0	0	0	0	32 112
26.	Guntung Manggis	34	0	0	0	0	142 038
27.	Guntung Payung	0	0	0	0	0	15 938
28.	Sambung Makmur	0	0	40	0	0	40 869
29.	Landasan Ulin	36 030	826	8 693	3 865	0	1 359 198
30.	Landasan Ulin 2	932	0	0	0	0	123 789
31.	Landasan Ulin 3	0	0	0	0	0	253 702
32.	Liang Anggang	2 800	0	19 975	0	0	73 126
33.	Kertak Hanyar 2	6 389	0	0	0	0	125 644
34.	Kertak Hanyar 3	1 515	0	0	0	0	150 929
35.	Kertak Hanyar	40 057	0	3 611	0	0	1 200 829
<b>Jumlah/ Total</b>		<b>267 949</b>	<b>4 783</b>	<b>32 429</b>	<b>3 865</b>	<b>8 930</b>	<b>12 082 677</b>

Sumber/Source: PDAM Intan Banjar/ *Intan Banjar Regional Water Supply Enterprise*

**Tabel 6.1.6 Nilai Jual Air Minum yang Terjual Menurut Unit Pelayanan dan Konsumen (Ribu Rp) 2018**  
**Value of Sold Sanitary Water by Service Unit and Customers (Thousands of Rp) 2018**

Unit Pelayanan Service Unit	Sosial Umum General Social	Sosial Khusus Specific Social	Rumah Tangga A1 Household A1	Rumah Tangga A2 Household A2	Rumah Tangga A3 Household A3
(1)	(2)	(3)	(4)	(5)	(6)
1. Banjarbaru 1	32 475 880	635 654 600	4 000 970	337 542 720	2 243 707 300
2. Banjarbaru 2	6 283 040	11 873 700	929 160	50 793 850	293 705 140
3. Banjarbaru 3	4 808 000	15 757 900	144 000	14 722 820	209 571 000
4. Banjarbaru 4	36 450 872	86 855 200	1 313 480	67 639 778	1 343 770 864
5. Banjarbaru 5	28 071 360	33 606 500	120 000	109 305 780	2 580 017 980
6. Sei Besar	51 889 120	70 974 700	3 171 390	374 750 050	6 421 350 250
7. Loktabat	26 040 280	123 780 600	255 960	241 880 860	4 637 932 248
8. Martapura 1	15 040 280	105 654 200	2 357 990	410 893 600	1 637 522 656
9. Martapura 2	125 020 240	84 870 400	2 703 980	472 882 000	2 262 086 992
10. Gambut	61 750 800	53 948 200	16 057 140	1 864 026 100	4 635 839 820
11. Sei Tabuk	48 310 040	38 536 300	53 885 550	2 362 769 930	1 620 771 400
12. Astambul	6 893 440	7 841 700	2 080 200	593 418 390	242 226 960
13. Pengaron	5 893 440	19 161 500	5 552 890	532 080 960	121 033 180
14. Simpang Empat	13 198 920	17 414 400	9 396 310	616 021 210	331 198 840
15. Cempaka	19 724 720	23 493 200	15 990 860	311 544 600	950 643 140
16. Dalam Pagar	9 276 000	4 987 900	0	47 955 350	61 193 260
17. Mataraman	15 935 400	19 462 800	16 436 070	1 136 445 760	301 668 560

Lanjutan Tabel/ *Continued Table 6.1.6*

Unit Pelayanan <i>Service Unit</i>	Sosial Umum <i>General Social</i>	Sosial Khusus <i>Specific Social</i>	Rumah Tangga A1 <i>Household A1</i>	Rumah Tangga A2 <i>Household A2</i>	Rumah Tangga A3 <i>Household A3</i>
(1)	(2)	(3)	(4)	(5)	(6)
18. Karang Intan	3 596 960	11 589 300	1 166 500	70 641 690	34 457 740
19. Aluh-Aluh	5 203 880	9 847 600	8 757 850	379 759 350	77 578 640
20. Tambak Sirang	23 540 880	67 442 600	34 541 800	1 754 171 600	690 194 420
21. Tatah Makmur	30 187 800	8 251 400	24 183 330	1 495 835 600	1 088 210 880
22. Beruntung Baru	2 781 680	2 727 500	5 671 310	258 749 710	19 119 720
23. Sungai Pinang	2 284 480	13 473 600	532 910	242 372 050	65 835 000
24. Sungai Ulin	1 671 200	4 604 000	10 000 280	68 555 640	723 084 280
25. Trikora	266 120	1 680 500	0	1 438 760	147 864 300
26. Guntung Manggis	4 640 240	31 239 000	0	5 953 810	1 143 761 520
27. Guntung Payung	377 880	0	0	4 125 670	126 832 660
28. Sambung Makmur	1 749 440	3 441 800	662 290	151 983 840	159 739 740
29. Landasan Ulin	86 408 360	457 182 900	7 683 550	972 766 660	6 367 989 940
30. Landasan Ulin 2	2 964 120	2 028 300	743 780	23 676 940	943 600 480
31. Landasan Ulin 3	13 889 920	31 226 700	0	20 767 660	1 885 518 420
32. Liang Anggang	353 920	1 069 700	565 860	95 542 930	1963 170 140
33. Kertak Hanyar 2	1 419 760	7 346 600	1 513 850	51 914 130	587 589 840
34. Kertak Hanyar 3	2 334 320	812 200	3 514 060	166 208 750	980 156 940
35. Kertak Hanyar	59 276 080	43 819 000	91 036 380	2 627 315 800	3 733 052 980
<b>Jumlah/ Total</b>	<b>770 067 552</b>	<b>2 051 656 500</b>	<b>324 969 700</b>	<b>17 936 454 348</b>	<b>48 864 987 230</b>

Lanjutan Tabel/ *Continued Table 6.1.6*

Unit Pelayanan <i>Service Unit</i>	Rumah Tangga A4 <i>Household A4</i>	Rumah Tangga A5 <i>Household A5</i>	Rumah Tangga B <i>Household B</i>	Niaga Kecil <i>Small Commerce</i>	Niaga Menengah <i>Middle Commerce</i>
(1)	(7)	(8)	(9)	(10)	(11)
1. Banjarbaru 1	498 604 760	22 280 680	202 807 860	147 109 290	542 875 970
2. Banjarbaru 2	281 297 990	56 273 280	435 368 700	37 324 960	388 304 510
3. Banjarbaru 3	128 447 030	20 502 480	209 646 812	44 227 410	40 599 450
4. Banjarbaru 4	1 104 7455 366	122 499 254	386 700 820	72 106 708	1 142 494 530
5. Banjarbaru 5	1 213 283 360	11 804 220	36 048 320	58 562 080	668 116 060
6. Sei Besar	744 772 790	60 647 760	2 962 835 460	127 451 890	648 071 200
7. Loktabat	564 866 140	40 383 200	1 838 164 000	131 166 670	810 326 760
8. Martapura 1	282 735 396	48 556 770	246 916 340	85 111 260	606 795 586
9. Martapura 2	303 838 990	27 686 300	307 520 860	70 915 820	475 214 030
10. Gambut	217 485 300	19 763 780	138 197 180	271 925 280	483 802 290
11. Sei Tabuk	54 385 930	447 640	65 025 420	106 166 310	36 438 060
12. Astambul	21 239 690	0	14 561 040	11 144 280	4 985 490
13. Pengaron	1 637 130	0	14 861 700	11 070 970	0
14. Simpang Empat	8 651 470	20 299 600	13 129 340	29 884 760	32 894 120
15. Cempaka	37 795 460	5 656 080	59 866 380	16 599 350	47 522 360
16. Dalam Pagar	1 305 830	0	59 866 380	4 874 090	116 500
17. Mataraman	15 999 650	0	0	14 883 710	37 976 480

Lanjutan Tabel/ *Continued Table* 6.1.6

Unit Pelayanan <i>Service Unit</i>		Rumah Tangga A4 <i>Household A4</i>	Rumah Tangga A5 <i>Household A5</i>	Rumah Tangga B <i>Household B</i>	Niaga Kecil <i>Small Commerce</i>	Niaga Menengah <i>Middle Commerce</i>
(1)		(7)	(8)	(9)	(10)	(11)
18.	Karang Intan	6 169 100	0	16 448 460	2 626 080	0
19.	Aluh-Aluh	9 002 790	0	8 255 720	2 419 060	1 307 950
20.	Tambak Sirang	20 774 200	0	12 555 920	23 730 520	42 519 830
21.	Tatah Makmur	14 630 220	168 190	8 464 840	3 154 750	64 884 400
22.	Beruntung Baru	891 930	0	1 883 420	1 888 830	0
23.	Sungai Pinang	240 000	0	20 782 520	3 680 860	935 160
24.	Sungai Ulin	20 459 720	0	20 860 860	16 334 830	35 651 700
25.	Trikora	14 444 650	14 637 500	67 024 660	2 677 030	39 658 000
26.	Guntung Manggis	22 331 920	2 575 280	9 652 960	11 254 300	92 946 530
27.	Guntung Payung	1 040 330	0	0	0	10 231 940
28.	Sambung Makmur	1 984 330	0	4 370 740	1 553 570	1 689 560
29.	Landasan Ulin	865 391 660	168 828 260	588 618 320	386 617 010	728 014 430
30.	Landasan Ulin 2	18 663 960	0	21 638 760	23 129 640	74 648 910
31.	Landasan Ulin 3	58 557 510	8 774 330	3 973 260	44 609 200	140 215 890
32.	Liang Anggang	13 288 290	0	0	27 713 150	89 564 620
33.	Kertak Hanyar 2	267 395 430	38 014 340	2 245 500	9 220 560	93 752 940
34.	Kertak Hanyar 3	16 301 640	2 903 520	5 605 800	15 509 660	35 109 600
35.	Kertak Hanyar	941 438 140	365 365 820	22 150 080	172 988 570	865 850 300
<b>Jumlah/ Total</b>		<b>7 774 098 102</b>	<b>1 057 977 284</b>	<b>7 764 047 312</b>	<b>1 989 632 458</b>	<b>8 283 615 156</b>

Lanjutan Tabel/ *Continued Table 6.1.6*

Unit Pelayanan <i>Service Unit</i>	Niaga Besar <i>Big Commerce</i>	Industri Kecil <i>Small Industry</i>	Industri Besar <i>Big Industry</i>	Khusus Bandara <i>Airport</i>	Terminal Tangki <i>Tank Terminal</i>	Jumlah* <i>Total*</i>
(1)	(12)	(13)	(14)	(15)	(16)	(17)
1. Banjarbaru 1	129 989 760	19 663 000	0	0	0	4 816 712 790
2. Banjarbaru 2	198 246 270	0	0	0	0	1 760 400 600
3. Banjarbaru 3	17 135 280	0	0	0	0	705 562 182
4. Banjarbaru 4	76 529 034	0	0	0	63 524 400	4 504 630 306
5. Banjarbaru 5	63 775 500	0	0	0	0	4 802 711 160
6. Sei Besar	106 241 670	0	0	0	0	11 566 393 840
7. Loktabat	378 721 860	0	2 681 670	0	0	8 822 049 088
8. Martapura 1	83 204 370	7 157 340	0	0	0	3 531 945 788
9. Martapura 2	103 678 110	4 523 280	0	0	0	4 240 941 002
10. Gambut	830 713 720	0	0	0	0	8 593 499 610
11. Sei Tabuk	17 263 090	0	0	0	0	4 404 099 670
12. Astambul	1 424 970	0	125 000	0	0	905 913 440
13. Pengaron	819 510	0	0	0	0	712 111 280
14. Simpang Empat	16 509 280	0	1 535 000	0	0	1 110 133 250
15. Cempaka	946 950	0	0	0	0	1 489 692 100
16. Dalam Pagar	0	0	0	0	0	129 708 930
17. Mataraman	23 828 820	0	0	0	0	1 600 502 510

Lanjutan Tabel/ *Continued Table 6.1.6*

Unit Pelayanan <i>Service Unit</i>	Niaga Besar <i>Big Commerce</i>	Industri Kecil <i>Small Industry</i>	Industri Besar <i>Big Industry</i>	Khusus Bandara <i>Airport</i>	Terminal Tangki <i>Tank Terminal</i>	Jumlah* <i>Total*</i>
(1)	(12)	(13)	(14)	(15)	(16)	(17)
18. Karang Intan	4 220 080	0	0	0	0	150 915 910
19. Aluh-Aluh	2 397 650	0	0	0	0	504 530 490
20. Tambak Sirang	0	18 973 720	0	0	0	2 688 445 490
21. Tatah Makmur	19 000 370	11 496 210	0	0	0	2 768 467 990
22. Beruntung Baru	0	0	0	0	0	293 714 100
23. Sungai Pinang	0	0	0	0	0	350 136 580
24. Sungai Ulin	11 392 410	0	0	0	0	912 614 920
25. Trikora	14 642 110	0	0	0	0	304 333 630
26. Guntung Manggis	802 140	0	0	0	0	1 325 157 700
27. Guntung Payung	0	0	0	0	0	142 608 480
28. Sambung Makmur	0	0	1 015 960	0	0	328 191 270
29. Landasan Ulin	417 911 490	10 863 720	148 962 920	68 887 200	0	11 276 126 420
30. Landasan Ulin 2	11 244 150	0	0	0	0	1 122 339 040
31. Landasan Ulin 3	0	0	0	0	0	2 207 532 890
32. Liang Anggang	40 336 960	0	341 365 000	0	0	805 970 570
33. Kertak Hanyar 2	732 359 980	0	0	0	0	1 133 772 930
34. Kertak Hanyar 3	17 146 650	0	0	0	0	1 245 603 140
35. Kertak Hanyar	457 209 450	200 000	62 021 480	0	0	9 441 724 080
<b>Jumlah/ Total</b>	<b>3 118 691 634</b>	<b>72 877 270</b>	<b>557 707 030</b>	<b>68 887 200</b>	<b>63 524 400</b>	<b>100 699 193 176</b>

Sumber/Source: PDAM Intan Banjar/ *Intan Banjar Regional Water Supply Enterprise*



**Tabel 6.1.7 Air Minum yang Terjual Menurut Bulan dan Konsumen (m<sup>3</sup>) 2018**  
**Table**  
**Volume of Sold Sanitary Water by Month and Customers (m<sup>3</sup>) 2018**

	Bulan Month	Sosial Umum General Social	Sosial Khusus Specific Social	Rumah Tangga A1 Household A1	Rumah Tangga A2 Household A2	Rumah Tangga A3 Household A3
	(1)	(2)	(3)	(4)	(5)	(6)
1.	Januari/ January	14 670	31 540	4 304	210 423	444 579
2.	Februari/ February	15 751	34 842	3 971	195 867	428 434
3.	Maret/ March	14 016	31 082	3 678	182 998	396 644
4.	April/ April	16 579	34 175	4 262	203 377	452 270
5.	Mei/ May	15 743	32 945	4 411	205 101	455 930
6.	Juni/ June	21 151	31 334	5 182	234 670	517 618
7.	Juli/ July	16 975	26 254	4 302	202 483	458 352
8.	Agustus/ August	18 960	35 733	5 057	223 790	491 962
9.	September/ September	20 831	37 942	5 159	228 932	534 740
10.	Oktober/ October	19 152	37 865	5 064	230 745	533 887
11.	November/ November	19 162	41 500	5 271	243 295	569 492
12.	Desember/ December	18 890	41 331	4 948	228 710	526 140
	<b>Jumlah/ Total</b>	<b>211 880</b>	<b>416 543</b>	<b>55 609</b>	<b>2 590 391</b>	<b>5 810 048</b>

Lanjutan Tabel/ *Continued Table 6.1.7*

	Bulan <i>Month</i>	Rumah Tangga A4	Rumah Tangga A5	Rumah Tangga B	Niaga Kecil <i>Small Commerce</i>	Niaga Menengah <i>Middle Commerce</i>
		<i>Household A4</i>	<i>Household A5</i>	<i>Household B</i>		
	(1)	(7)	(8)	(9)	(10)	(11)
1.	Januari/ <i>January</i>	59 094	9 703	80 832	14 420	58 395
2.	Februari/ <i>February</i>	59 331	9 250	65 102	14 710	55 386
3.	Maret/ <i>March</i>	58 485	8 252	59 907	13 293	51 323
4.	April/ <i>April</i>	68 691	9 779	73 316	15 466	60 658
5.	Mei/ <i>May</i>	67 248	9 030	72 237	15 378	58 323
6.	Juni/ <i>June</i>	77 183	9 333	64 148	16 446	59 741
7.	Juli/ <i>July</i>	67 558	7 691	56 832	15 066	51 542
8.	Agustus/ <i>August</i>	73 792	9 132	58 803	16 996	56 575
9.	September/ <i>September</i>	86 373	10 744	61 921	17 534	61 812
10.	Oktober/ <i>October</i>	83 506	10 105	65 565	18 065	60 786
11.	November/ <i>November</i>	91 685	10 473	69 804	20 370	63 226
12.	Desember/ <i>December</i>	83 316	10 203	66 705	17 796	61 814
<b>Jumlah/ <i>Total</i></b>		<b>876 262</b>	<b>113 695</b>	<b>795 172</b>	<b>195 540</b>	<b>699 581</b>

Lanjutan Tabel/ *Continued Table 6.1.7*

<b>Bulan Month</b>	<b>Niaga Besar Big Commerce</b>	<b>Industri Kecil Small Industry</b>	<b>Industri Besar Big Industry</b>	<b>Khusus Bandara Airport</b>	<b>Terminal Tangki Tank Terminal</b>	<b>Jumlah Total</b>
(1)	(12)	(13)	(14)	(15)	(16)	(17)
1. Januari/ January	19 973	327	1 110	265	359	949 994
2. Februari/ February	21 199	380	1 106	297	394	906 020
3. Maret/ March	20 024	275	1 185	252	274	841 688
4. April/ April	22 935	300	1 471	358	345	963 982
5. Mei/ May	22 827	337	1 448	350	712	962 020
6. Juni/ June	21 675	437	1 882	285	354	1 061 439
7. Juli/ July	20 154	484	3 293	332	549	931867
8. Agustus/ August	22 598	486	4 679	336	1 844	1 020 743
9. September/ September	22 110	570	4 444	257	1 599	1 094 968
10. Oktober/ October	23 045	411	5 260	335	1 294	1 095 085
11. November/ November	26 533	423	4 076	428	705	1 166 443
12. Desember/ December	24 876	353	2 475	370	5041	1 088 428
<b>Jumlah/ Total</b>	<b>267 949</b>	<b>4 783</b>	<b>32 429</b>	<b>3 865</b>	<b>8 930</b>	<b>12 082 677</b>

Sumber/Source: PDAM Intan Banjar/ *Intan Banjar Regional Water Supply Enterprise*

**Tabel 6.1.8 Nilai Air Minum yang Terjual Menurut Bulan dan Konsumen (Ribu Rp), 2018**  
**Table**  
**Value of Sold Sanitary Water by Month and Customers (Thousands of Rp), 2018**

	Bulan Month	Sosial Umum General Social	Sosial Khusus Specific Social	Rumah Tangga A1 Household A1	Rumah Tangga A2 Household A2	Rumah Tangga A3 Household A3
	(1)	(2)	(3)	(4)	(5)	(6)
1.	Januari/ January	54 327 968	155 525 240	25 521 400	1 468 660 226	3 781 645 484
2.	Februari/ February	57 896 240	171 584 480	23 602 940	1 371 377 968	3 668 561 140
3.	Maret/ March	52 220 120	153 292 900	22 093 200	1 291 100 860	3 433 143 892
4.	April/ April	60 481 488	168 420 900	25 136 700	1 416 055 626	3 832 049 704
5.	Mei/ May	57 817 784	162 447 840	26 040 230	1 424 826 654	3 858 455 148
6.	Juni/ June	75 605 144	155 148 360	29 853 620	1 605 739 794	4 304 699 844
7.	Juli/ July	61 905 712	129 927 260	25 174 170	1 409 094 836	3 879 125 668
8.	Agustus/ August	68 471 168	175 739 940	29 103 550	1 544 627 388	4 128 087 640
9.	September/ September	74 640 952	186 488 940	29 863 260	1 575 583 236	4 440 034 278
10.	Oktober/ October	69 140 864	186 158 540	29 294 830	1 584 498 998	4 437 485 880
11.	November/ November	69 224 568	203 854 020	30 401 060	1 666 357 596	4 700 781 776
12.	Desember/ December	68 335 504	203 068 080	28 884 740	1 578 531 166	4 401 076 776
	<b>Jumlah/ Total</b>	<b>770 067 552</b>	<b>2 051 656 500</b>	<b>324 969 700</b>	<b>17 936 454 348</b>	<b>48 865 147 230</b>

Lanjutan Tabel/ *Continued Table 6.1.8*

Bulan <i>Month</i>	Rumah Tangga A4 <i>Household A4</i>	Rumah Tangga A5 <i>Household A5</i>	Rumah Tangga B <i>Household B</i>	Niaga Kecil <i>Small Commerce</i>	Niaga Menengah <i>Middle Commerce</i>
(1)	(7)	(8)	(9)	(10)	(11)
1. Januari/ <i>January</i>	527 133 766	90 388 306	790 458 496	147 032 720	693 604 084
2. Februari/ <i>February</i>	531 175 594	86 641 888	635 893 976	150 398 624	660 111 606
3. Maret/ <i>March</i>	526 108 434	77 339 028	584 846 260	136 172 328	618 266 762
4. April/ <i>April</i>	612 722 904	91 458 154	715 685 108	157 342 634	712 549 260
5. Mei/ <i>May</i>	599 063 398	85 839 330	705 699 836	156 889 362	690 295 342
6. Juni/ <i>June</i>	681 585 008	86 849 874	626 740 740	167 106 092	706 591 068
7. Juli/ <i>July</i>	601 455 390	71 617 372	554 744 960	154 122 916	623 394 482
8. Agustus/ <i>August</i>	653 986 844	84 506 758	573 579 868	172 830 324	672 204 612
9. September/ <i>September</i>	759 648 064	99 015 390	604 238 048	177 878 662	726 135 214
10. Oktober/ <i>October</i>	735 243 028	93 227 960	639 862 396	183 134 542	715 987 908
11. November/ <i>November</i>	805 728 064	96 380 034	680 866 040	206 113 184	738 724 110
12. Desember/ <i>December</i>	740 087 608	94 713 190	651 431 584	180 611 070	725 750 708
<b>Jumlah/ <i>Total</i></b>	<b>7 773 938 102</b>	<b>1 057 977 284</b>	<b>7 764 047 312</b>	<b>1 989 632 458</b>	<b>8 283 615 156</b>

Lanjutan Tabel/ *Continued Table 6.1.8*

Bulan Month	Niaga Besar Big Commerce	Industri Kecil Small Industry	Industri Besar Big Industry	Khusus Bandara Airport	Terminal Tangki Tank Terminal	Jumlah Total
(1)	(12)	(13)	(14)	(15)	(16)	(17)
1. Januari/ <i>January</i>	231 139 310	5 394 800	19 311 280	4 754 200	2 566 720	7 997 464 000
2. Februari/ <i>February</i>	247 409 200	5 963 810	19 200 620	5 307 160	2 814 520	7 637 939 766
3. Maret/ <i>March</i>	234 355 930	4 635 830	20 549 940	4 529 560	1 964 920	7 160 620 004
4. April/ <i>April</i>	266 926 080	4 920 290	25 364 970	6 361 240	2 467 600	8 097 942 658
5. Mei/ <i>May</i>	265 905 530	5 328 260	24 968 890	6 223 000	5 065 960	8 074 866 564
6. Juni/ <i>June</i>	252 624 280	6 506 000	32 365 560	5 099 800	2 531 320	8 739 046 504
7. Juli/ <i>July</i>	236 050 000	7 093 500	56 593 040	5 911 960	3 911 920	7 820 123 186
8. Agustus/ <i>August</i>	262 920 930	7 077 780	80 272 950	5 981 080	13 080 520	8 472 471 352
9. September/ <i>September</i>	257 509 960	8 087 940	76 197 630	4 615 960	11 345 920	9 031 283 454
10. Oktober/ <i>October</i>	267 969 486	6 100 210	90 193 220	5 963 800	9 186 520	9 053 448 182
11. November/ <i>November</i>	307 244 740	6 340 870	69 996 180	7 570 840	5 016 400	9 594 599 482
12. Desember/ <i>December</i>	288 636 188	5 427 980	42 692 750	6 568 600	3 572 080	9 019 388 024
<b>Jumlah/ Total</b>	<b>3 118 691 634</b>	<b>72 877 270</b>	<b>557 707 030</b>	<b>68 887 200</b>	<b>63 524 400</b>	<b>100 699 193 176</b>

Sumber/Source: PDAM Intan Banjar/ *Intan Banjar Regional Water Supply Enterprise*

## 6.2 INDUSTRI/INDUSTRY

**Tabel 6.2.1 Perusahaan Industri Menurut Klasifikasi Industri di Kabupaten Banjar, 2018**  
**Number of Establishments by Industrial Classification in Banjar Regency 2018**

	Klasifikasi Industri <i>Industrial Classification</i>	Besar >99 Orang <i>Large &gt;99 Workers</i>	Sedang 20- 99 Orang <i>Medium 20-99 Workers</i>	Kecil 5-19 Orang <i>Small 5-19 Workers</i>	Rumah Tangga 1-4 Orang <i>Household 1-4 Workers</i>
	(1)	(2)	(3)	(4)	(5)
01.	Makanan Minuman & Tembakau <i>Food Beverages &amp; Tobacco</i>	-	8	75	2 637
02.	Tekstil Pakaian Jadi & Kulit <i>Textile Clothes &amp; Leather Products</i>	-	-	19	655
03.	Kayu & Hasil Barang dari Kayu <i>Wood &amp; Woods product</i>	-	-	9	292
04.	Kertas Barang dari Kertas & Percetakan <i>Paper Paper Products &amp; Printing</i>	-	-	9	121
05.	Kimia Karet & Plastik <i>Chemical Rubber Products &amp; Plastics</i>	2	1	47	740
06.	Arang Galian bukan Logam/Kerajinan Umum <i>Charcoal Non Metallic Quarrying Products</i>	-	-	29	810
07.	Bahan Dasar dari Logam <i>Basic Metallic</i>	-	-	2	78
08.	Barang Logam & Mesin <i>Iron &amp; Machinery</i>	-	-	20	826
09.	Lainnya <i>Others</i>	-	-	-	-
	<b>Jumlah/ Total</b>	<b>2</b>	<b>9</b>	<b>210</b>	<b>6 165</b>

Sumber/Source: Dinas Perindustrian dan Perdagangan Kabupaten Banjar/Industrial and Trade Agency of Banjar Regency

**Tabel 6.2.2 Jumlah Tenaga Kerja Perusahaan Industri Menurut Klasifikasi Industri di Kabupaten Banjar, 2018**  
**Number of Employees by Industrial Classification in Banjar Regency, 2018**

	Klasifikasi Industri <i>Industrial Classification</i>	Besar >99 Orang <i>Large &gt;99 Workers</i>	Sedang 20- 99 Orang <i>Medium 20-99 Workers</i>	Kecil 5-19 Orang <i>Small 5-19 Workers</i>	Rumah Tangga 1-4 Orang <i>Household 1-4 Workers</i>
	(1)	(2)	(3)	(4)	(5)
01.	Makanan Minuman & Tembakau <i>Food Beverages &amp; Tobacco</i>	-	280	607	5 688
02.	Tekstil Pakaian Jadi & Kulit <i>Textile Clothes &amp; Leather Products</i>	-	-	103	1 179
03.	Kayu & Hasil Barang dari Kayu <i>Wood &amp; Woods product</i>	-	-	100	1 231
04.	Kertas Barang dari Kertas & Percetakan <i>Paper Paper Products &amp; Printing</i>	-	-	75	217
05.	Kimia Karet & Plastik <i>Chemical Rubber Products &amp; Plastics</i>	2 080	22	343	1 781
06.	Arang Galian bukan Logam/Kerajinan Umum <i>Charcoal Non Metallic Quarrying Products</i>	-	-	174	3 178
07..	Bahan Dasar dari Logam <i>Basic Metallic</i>	-	-	19	163
08.	Barang Logam & Mesin <i>Iron &amp; Machinery</i>	-	-	580	1 875
09.	Lainnya <i>Others</i>	-	-	-	-
	<b>Jumlah/ Total</b>	<b>2 080</b>	<b>302</b>	<b>2 001</b>	<b>15 312</b>

Sumber/Source: Dinas Perindustrian dan Perdagangan Kabupaten Banjar/*Industrial and Trade Agency of Banjar Regency*



**Tabel 6.2.3 Jumlah Perusahaan Industri Menurut Kecamatan dan Kelompok Tenaga Kerja di Kabupaten Banjar, 2018**  
**Number of Establishments by Subdistrict and Labour Group in Banjar Regency, 2018**

	Kecamatan <i>Subdistrict</i>	Besar >99 Orang <i>Large &gt;99 Workers</i>	Sedang 20-99 Orang <i>Medium 20- 99 Workers</i>	Kecil 5-19 Orang <i>Small 5-19 Workers</i>	Rumah Tangga 1-4 Orang <i>Household 1- 4 Workers</i>
	(1)	(2)	(3)	(4)	(5)
1.	Aluh-Aluh	-	-	8	341
2.	Beruntung Baru	-	-	1	109
3.	Gambut	-	-	7	199
4.	Kertak Hanyar	-	-	12	256
5.	Tatah Makmur	-	-	-	49
6.	Sungai Tabuk	-	1	41	605
7.	Martapura	-	1	75	1 180
8.	Martapura Timur	-	1	1	302
9.	Martapura Barat	-	-	1	191
10.	Astambul	1	-	7	348
11.	Karang Intan	-	6	4	151
12.	Aranio	-	-	1	52
13.	Sungai Pinang	-	-	-	15
14.	Paramasan	-	-	-	-
15.	Pengaron	-	-	-	185
16.	Sambung Makmur	-	-	4	28
17.	Mataraman	1	-	7	425
18.	Simpang Empat	-	-	-	110
19.	Telaga Bauntung	-	-	-	-
20.	Cintapuri Darussalam	-	-	-	50
	<b>Kabupaten Banjar</b>	<b>2</b>	<b>9</b>	<b>169</b>	<b>4 606</b>

4606Sumber/Source: Dinas Perindustrian dan Perdagangan Kabupaten Banjar/Industrial and Trade Agency of Banjar Regency

**Tabel 6.2.4 Jumlah Perusahaan Industri Makanan Minuman dan Tembakau Menurut Kecamatan dan Kelompok Tenaga Kerja di Kabupaten Banjar, 2018**  
**Number of Food Beverage and Tobacco Industrial Establishments by Subdistrict and Labour Group in Banjar Regency, 2018**

	Kecamatan <i>Subdistrict</i>	Besar >99 Orang <i>Large &gt;99 Workers</i>	Sedang 20-99 Orang <i>Medium 20- 99 Workers</i>	Kecil 5-19 Orang <i>Small 5-19 Workers</i>	Rumah Tangga 1-4 Orang <i>Household 1- 4 Workers</i>
	(1)	(2)	(3)	(4)	(5)
1.	Aluh-Aluh	-	-	8	267
2.	Beruntung Baru	-	-	1	29
3.	Gambut	-	-	5	149
4.	Kertak Hanyar	-	-	7	174
5.	Tatah Makmur	-	-	-	38
6.	Sungai Tabuk	-	-	8	214
7.	Martapura	-	1	38	817
8.	Martapura Timur	-	1	1	168
9.	Martapura Barat	-	-	-	99
10.	Astambul	-	-	3	179
11.	Karang Intan	-	6	2	53
12.	Aranio	-	-	1	42
13.	Sungai Pinang	-	-	-	2
14.	Paramasan	-	-	-	-
15.	Pengaron	-	-	-	79
16.	Sambung Makmur	-	-	-	-
17.	Mataraman	-	-	1	243
18.	Simpang Empat	-	-	-	75
19.	Telaga Bauntung	-	-	-	-
20.	Cintapuri Darussalam	-	-	-	9
	<b>Kabupaten Banjar</b>	-	<b>8</b>	<b>75</b>	<b>2637</b>

Sumber/Source: Dinas Perindustrian dan Perdagangan Kabupaten Banjar/*Industrial and Trade Agency of Banjar Regency*

**Tabel 6.2.5** Jumlah Perusahaan Industri Kayu Rotan dan Hasil dari Kayu Menurut Kecamatan dan Kelompok Tenaga Kerja di Kabupaten Banjar, 2018  
**Number of Wood Cane and Wood Products Industrial Establishments by Subdistrict and Labour Group in Banjar Regency, 2018**

	Kecamatan <i>Subdistrict</i>	Besar >99 Orang <i>Large &gt;99 Workers</i>	Sedang 20-99 Orang <i>Medium 20- 99 Workers</i>	Kecil 5-19 Orang <i>Small 5-19 Workers</i>	Rumah Tangga 1-4 Orang <i>Household 1- 4 Workers</i>
	(1)	(2)	(3)	(4)	(5)
1.	Aluh-Aluh	-	-	-	33
2.	Beruntung Baru	-	-	-	5
3.	Gambut	-	-	-	22
4.	Kertak Hanyar	-	-	3	29
5.	Tatah Makmur	-	-	-	3
6.	Sungai Tabuk	-	-	-	44
7.	Martapura	-	-	5	56
8.	Martapura Timur	-	-	-	34
9.	Martapura Barat	-	-	1	14
10.	Astambul	-	-	-	15
11.	Karang Intan	-	-	-	9
12.	Aranio	-	-	-	6
13.	Sungai Pinang	-	-	-	4
14.	Paramasan	-	-	-	-
15.	Pengaron	-	-	-	5
16.	Sambung Makmur	-	-	-	2
17.	Mataraman	-	-	-	13
18.	Simpang Empat	-	-	-	4
19.	Telaga Bauntung	-	-	-	-
20.	Cintapuri Darussalam	-	-	-	-
	<b>Kabupaten Banjar</b>	-	-	<b>9</b>	<b>298</b>

Sumber/Source: Dinas Perindustrian dan Perdagangan Kabupaten Banjar/Industrial and Trade Agency of Banjar Regency

**Tabel 6.2.6** Jumlah Perusahaan Industri Kertas Barang dari Kertas dan Percetakan Menurut Kecamatan dan Kelompok Tenaga Kerja di Kabupaten Banjar, 2018  
*Number of Paper Paper Products and Printing Industrial Establishments by Subdistrict and Labour Group in Banjar Regency, 2018*

	Kecamatan <i>Subdistrict</i>	Besar >99 Orang <i>Large &gt;99 Workers</i>	Sedang 20-99 Orang <i>Medium 20- 99 Workers</i>	Kecil 5-19 Orang <i>Small 5-19 Workers</i>	Rumah Tangga 1-4 Orang <i>Household 1- 4 Workers</i>
	(1)	(2)	(3)	(4)	(5)
1.	Aluh-Aluh	-	-	-	4
2.	Beruntung Baru	-	-	-	7
3.	Gambut	-	-	-	8
4.	Kertak Hanyar	-	-	1	10
5.	Tatah Makmur	-	-	-	-
6.	Sungai Tabuk	-	-	-	8
7.	Martapura	-	-	8	54
8.	Martapura Timur	-	-	-	17
9.	Martapura Barat	-	-	-	2
10.	Astambul	-	-	-	2
11.	Karang Intan	-	-	-	8
12.	Aranio	-	-	-	-
13.	Sungai Pinang	-	-	-	-
14.	Paramasan	-	-	-	-
15.	Pengaron	-	-	-	-
16.	Sambung Makmur	-	-	-	-
17.	Mataraman	-	-	-	-
18.	Simpang Empat	-	-	-	-
19.	Telaga Bauntung	-	-	-	-
20.	Cintapuri Darussalam	-	-	-	-
	<b>Kabupaten Banjar</b>	-	-	<b>9</b>	<b>121</b>

Sumber/Source: Dinas Perindustrian dan Perdagangan Kabupaten Banjar/*Industrial and Trade Agency of Banjar Regency*

**Tabel 6.2.7** Jumlah Perusahaan Industri Barang Galian Bukan Logam/Kerajinan Umum Menurut Kecamatan dan Kelompok Tenaga Kerja di Kabupaten Banjar, 2018  
**Non Metallic Quarrying Product/General Craft Industrial Establishments by Subdistrict and Labour Group in Banjar Regency, 2018**

	Kecamatan <i>Subdistrict</i>	Besar >99 Orang <i>Large &gt;99 Workers</i>	Sedang 20-99 Orang <i>Medium 20- 99 Workers</i>	Kecil 5-19 Orang <i>Small 5-19 Workers</i>	Rumah Tangga 1-4 Orang <i>Household 1- 4 Workers</i>
	(1)	(2)	(3)	(4)	(5)
1.	Aluh-Aluh	-	-	-	27
2.	Beruntung Baru	-	-	-	43
3.	Gambut	-	-	-	1
4.	Kertak Hanyar	-	-	-	24
25.	Tatah Makmur	-	-	-	2
6.	Sungai Tabuk	-	-	2	108
7.	Martapura	-	-	23	236
8.	Martapura Timur	-	-	-	72
9.	Martapura Barat	-	-	-	44
10.	Astambul	-	-	4	118
11.	Karang Intan	-	-	-	18
12.	Aranio	-	-	-	-
13.	Sungai Pinang	-	-	-	-
14.	Paramasan	-	-	-	-
15.	Pengaron	-	-	-	54
16.	Sambung Makmur	-	-	-	3
17.	Mataraman	-	-	-	49
18.	Simpang Empat	-	-	-	11
19.	Telaga Bauntung	-	-	-	-
20.	Cintapuri Darussalam	-	-	-	-
	<b>Kabupaten Banjar</b>	-	-	<b>29</b>	<b>810</b>

Sumber/Source: Dinas Perindustrian dan Perdagangan Kabupaten Banjar/Industrial and Trade Agency of Banjar Regency

**Tabel 6.2.8 Jumlah Perusahaan Industri Kimia dan Plastik Menurut Kecamatan dan Kelompok Tenaga Kerja di Kabupaten Banjar, 2018**  
***Number of Chemical and Plastics Industrial Establishments by Subdistrict and Labour Group in Banjar Regency, 2018***

	Kecamatan <i>Subdistrict</i>	Besar >99 Orang <i>Large &gt;99 Workers</i>	Sedang 20-99 Orang <i>Medium 20- 99 Workers</i>	Kecil 5-19 Orang <i>Small 5-19 Workers</i>	Rumah Tangga 1-4 Orang <i>Household 1- 4 Workers</i>
	(1)	(2)	(3)	(4)	(5)
1.	Aluh-Aluh	-	-	-	10
2.	Beruntung Baru	-	-	-	25
3.	Gambut	-	-	2	19
4.	Kertak Hanyar	-	-	1	19
5.	Tatah Makmur	-	-	-	6
6.	Sungai Tabuk	-	1	31	231
7.	Martapura	-	-	1	27
8.	Martapura Timur	-	-	-	11
9.	Martapura Barat	-	-	-	32
10.	Astambul	1	-	-	34
11.	Karang Intan	-	-	2	63
12.	Aranio	-	-	-	4
13.	Sungai Pinang	-	-	-	9
14.	Paramasan	-	-	-	-
15.	Pengaron	-	-	-	47
16.	Sambung Makmur	-	-	4	23
17.	Mataraman	1	-	6	119
18.	Simpang Empat	-	-	-	20
19.	Telaga Bauntung	-	-	-	-
20.	Cintapuri Darussalam	-	-	-	41
	<b>Kabupaten Banjar</b>	<b>2</b>	<b>1</b>	<b>47</b>	<b>740</b>

Sumber/Source: Dinas Perindustrian dan Perdagangan Kabupaten Banjar/*Industrial and Trade Agency of Banjar Regency*

## 6.3 PERTAMBANGAN/MINING

**Tabel 6.3.1 Daftar Perusahaan\* Batubara Menurut Jenis Ijin Usaha di Kabupaten Banjar, 2018**  
**List of Coal Mining\* Company by Kind of Business License in Banjar Regency, 2018**

	<b>Perusahaan Company</b>	<b>Lokasi Ijin Location Permit</b>	<b>Jenis Ijin Usaha Kind of Business License</b>
	(1)	(2)	(3)
1.	PT anugerah Rizki Gunung	Kabupaten Banjar	IUP
2.	CV Gunung Sambung	Kabupaten Banjar	IUP
3.	PT. Banjar Persada Resources	Kabupaten Banjar	IUP
4.	CV. Makmur Bersama	Kabupaten Banjar	IUP
5.	CV. Rizki Bintang	Kabupaten Banjar	IUP
6.	PT. Gunung Limo	Kabupaten Banjar	IUP
7.	CV. Intan Karya Mandiri	Kabupaten Banjar	IUP
8.	CV. Cintapuri Pratama	Kabupaten Banjar	IUP
9.	CV. Banjar Global Mining	Kabupaten Banjar	IUP
10.	CV. Baratama	Kabupaten Banjar	IUP
11.	PT. Indomarta Global Mining	Kabupaten Banjar	IUP
12.	PT. Aero Mandiri	Kabupaten Banjar	IUP
13.	CV. Akbar (Kecil)	Kabupaten Banjar	IUP
14.	CV. Akbar (Besar)	Kabupaten Banjar	IUP
15.	PT. Amanah Batu Mulia Persada	Kabupaten Banjar	IUP
16.	PT. Amanah Batu Alam Persada	Kabupaten Banjar	IUP
17.	PT. Daya Mitra Sejati	Kabupaten Banjar	IUP
18.	CV. Suraindo Bara	Kabupaten Banjar	IUP
19.	PT. Energi Bumi Jaya Mandiri	Kabupaten Banjar	IUP
20.	PT. Sinar Makmur Gemilang	Kabupaten Banjar	IUP
21.	PT. Banjar Bumi Persada	Kabupaten Banjar	IUP
22.	CV. Hirzan Raya	Kabupaten Banjar	IUP

Catatan/Notes: IUP (Izin Usaha Pertambangan)

\*tidak termasuk perusahaan ijin eksplorasi/ *not include exploration companies*

Sumber/Source: Kementerian Energi dan Sumber Daya Mineral Provinsi Kalimantan Selatan/Energy and Mineral Resources Ministry of Kalimantan Selatan Province

# 7 PARIWISATA

*TOURISM*

<https://banjarkab.bps.go.id>





## PENJELASAN TEKNIS

1. **Wisatawan mancanegara** (wisman) ialah setiap pengunjung yang mengunjungi suatu negara di luar tempat tinggalnya didorong oleh satu atau beberapa keperluan tanpa bermaksud memperoleh penghasilan di tempat yang dikunjungi dan lamanya kunjungan tersebut tidak lebih dari satu tahun (12 bulan). Definisi ini mencakup 2 (dua) kategori wisatawan mancanegara yaitu :
  - a. Wisatawan (turis) ialah setiap pengunjung seperti definisi di atas yang tinggal paling sedikit 24 jam akan tetapi tidak lebih dari 1 (satu) tahun di tempat yang dikunjungi dengan maksud antara lain: berlibur rekreasi olah raga bisnis menghadiri pertemuan studi dan kunjungan dengan alasan kesehatan.
  - b. *Excursionist* ialah setiap pengunjung seperti definisi di atas yang tinggal kurang dari 24 jam di tempat yang dikunjungi (termasuk "Cruise passengers"). Cruise Passengers ialah setiap pengunjung yang tiba di suatu negara di mana mereka tidak menginap di akomodasi yang tersedia di negara tersebut misalnya dengan kapal laut.

## TECHNICAL NOTES

1. **An International Visitor** is any person visiting a country other than his usual place of residence for any reason other than for earning income in the country visited and the length of stay is no more than one year (12 months). This definition covers two categories of foreign visitors namely :
  - a. "Tourist" is any visitor staying for at least 24 hours but no more than one year in the country visited with the intention of visiting and for any of these purposes: Pleasure recreation and sports Business visiting friends and relatives missions attending meetings conferences visit for health reasons and study.
  - b. "Excursionist" is any visitor staying less than 24 hours in the country visited including "Cruise Passengers" i e visitors arriving in a country without staying in any accommodation available in the visited country.

**ULASAN**

Dari data Dinas Kebudayaan Pariwisata Pemuda dan Olahraga di Kabupaten Banjar hanya terdapat 115 restoran/rumah makan. Sebanyak 38 restoran terdapat di Kecamatan Martapura dan lainnya tersebar di kecamatan-kecamatan yang dilalui jalan Ahmad Yani.

Sedangkan untuk objek wisata di Kabupaten Banjar tidak terlalu banyak. Wisata di Kabupaten Banjar didominasi oleh wisata agama yaitu Makam Guru-Guru Islam. Sedangkan untuk wisata cinderamata terpusat di Kecamatan Martapura yaitu di Pusat Pertokoan Cahaya Bumi Selamat.

**DESCRIPTION**

*From the data Culture Tourism Youth and Sports Agency in Banjar Regency there are only 115 restaurants / diner. Amount of 38 restaurant located in Martapura Subdistrict and others are scattered in others subdistrict that is throughed Ahmad Yani road.*

*As for the tour place in Banjar Regency is not too much. Tourism in Banjar Regency is dominated by religious travel Tomb of the Master Islam. As for tourist souvenirs are concentrated in Martapura Subdistrict Cahaya Bumi Selamat Shopping Center.*

**Tabel 7.1** Jumlah Rumah Makan/Restoran Menurut Kecamatan di Kabupaten Banjar, 2015-2018  
*Number of Restaurant by Subdistrict in Banjar Regency, 2015-2018*

	Kecamatan <i>Subdistrict</i>	2017	2018
	(1)	(4)	(5)
1.	Aluh-Aluh	-	-
2.	Beruntung Baru	-	-
3.	Gambut	10	21
4.	Kertak Hanyar	10	23
5.	Tatah Makmur	-	-
6.	Sungai Tabuk	5	5
7.	Martapura	34	38
8.	Martapura Timur	2	2
9.	Martapura Barat	2	2
10.	Astambul	6	6
11.	Karang Intan	7	7
12.	Aranio	4	4
13.	Sungai Pinang	-	-
14.	Paramasan	-	-
15.	Pengaron	-	-
16.	Sambung Makmur	-	-
17.	Mataraman	7	7
18.	Simpang Empat	-	-
19.	Telaga Bauntung	-	-
20.	Cintapuri Darussalam	-	-
<b>Kabupaten Banjar</b>		<b>87</b>	<b>115</b>

Sumber/Source: Dinas Kebudayaan dan Pariwisata Kabupaten Banjar/ *Culture and Tourism Agency of Banjar Regency*

**Tabel 7.2** Jumlah Wisatawan Mancanegara dan Domestik di Kabupaten Banjar, 2013-2018  
**Table** *Number of International and Domestic Visitors in Banjar Regency, 2013-2018*

Tahun Year	Wisatawan Visitors		Jumlah Total
	Mancanegara International	Domestik Domestic	
(1)	(2)	(3)	(4)
2013	2 647	1 703 190	1 705 837
2014	2 329	1 999 655	2 001 984
2015	1 576	1 915 839	1 917 415
2016	1 657	5 190 403	5 192 060
2017	1 460	6 383 682	6 385 142
2018	1 425	7 172 409	7 173 834

Sumber/Source: Dinas Kebudayaan dan Pariwisata Kabupaten Banjar/ *Culture and Tourism Agency of Banjar Regency*

**Tabel 7.3 Nama dan Alamat Restoran/Rumah Makan di Kabupaten Banjar yang Terdaftar di Kantor Kebudayaan dan Pariwisata, 2018**  
***Name and Address of Restaurant in Banjar Regency that Registered at Culture and Tourism Office, 2018***

<b>Nama Restoran</b> <b><i>Name of Restaurant</i></b> (1)	<b>Alamat</b> <b><i>Address</i></b> (2)
1. Soto Uwah	Jl. A. Yani KM 39 Martapura
2. Soto Anang	Jl. A. Yani KM 38 Martapura
3. Warung Makan Kalasan	Jl. A. Yani KM. 37.5 Martapura
4. Pondok Ikan Bakar ASIAN	Jl. A. Yani KM. 37.200 Sungai Paring Martapura
5. Bebek Goreng Ibu ARLIN	Jl. Rahayu No.38 A Rt.09 Sungai Paring Martapura
6. Restouran Hotel Ey King	Jl. Rahayu No.45 Rt.09 Sungai Paring Martapura
7. Bakso Batuah	Jl. A. Yani KM 40 Martapura
8. Sate Haji Suri	Jl. A. Yani KM 40 Martapura
9. Pondok Lesehan Intan	Jl. Pintu Air Rt.03/09 Tanjung Rema Darat Martapura
10. Depot Keluarga	Jl. Rahayu Martapura
11. Rumah Makan Pondok Lima	Jl. Veteran 77, Sungai Sipai, Martapura
12. Lesehan Mega	Jalan sungai Sipai Martapura
13. Subur Group	Komplek Pasar Sekumpul, Jl. A Yani KM 38 Martapura
14. Warung Banjar Nikmat.1	Jl. A.Yani, Pesayangan Utara, Martapura
15. Depot Soto Banjar Basun	Jl. A. Yani KM 38, Martapura
16. Rumah Makan Kayu Tangi	Jl. Irigasi Rt.26 Desa Bincau Martapura
17. Terminal Rasa	Desa Bincau Martapura
18. Rumah Makan Kairo	Jl. A Yani KM 39 Martapura
19. Bebek Goreng KALJO	Jl. Sekumpul Rt.01 Rw.01 Martapura
20. Rocket Chiken	Jl. Sekumpul Ujung Samping RT. Kemangi Martapura
21. Rumah Makan Mama Salma	PPS Sekumpul Jl. A.Yani Km. 39 No.19 Martapura
22. Warung Makan HARI	Jl. Belahan No. 3 Pesayangan Selatan Martapura
23. Rumah Makan Wong Solo	Jl. A.Yani KM. 39, 5 Martapura
24. Warung H. FAUZAN	Jl. A.Yani KM. 39, 5 Martapura
25. Sop Banjar BAPANYA	Jl. A.Yani KM. 37 Martapura
26. Zest Friend Chicken	Jl. Rahayu Sungai Paring Martapura
27. Depot Pelangi	Jl. A. Yani KM.37,5 Sungai Paring Martapura
28. Depot Abah Haji	Jl. Sekumpul Depan Martapura
29. Depot Family PAL-SATU	Jl. A.Yani KM. 39 Martapura
30. Warung Kemangi	Jl. Sekumpul Ujung Martapura
31. Ayam Geprek Solo	Jl. Sekumpul Ujung Indrasari Martapura
32. AZ Express Food	Jl. Guntung Alaban Rt.001 Rw.002 Kel. Sekumpul Martapura
33. Depot Batu Panai	Jl. Sekumpul No.1 Martapura
34. Warung Makan Parabola	Jl. Pendidikan No.004 Rt.05 Rw.02 Kel. Sungai Paring Martapura
35. Ayam Kremes Bu Wati	Jl. Mentri IV Rt.45 Rw.013 Kel. Keraton Martapura

Sumber/Source: Dinas Kebudayaan dan Pariwisata Kabupaten Banjar/ *Culture and Tourism Agency of Banjar Regency*

Lanjutan Tabel/ *Continued Table 7.3*

	<b>Nama Restoran</b> <i>Name of Restaurant</i>	<b>Alamat</b> <i>Address</i>
	(1)	(2)
36.	Bakso Artomoro	Jl. Sekumpul Sei Kacang Martapura
37.	Warung Makan Timbang Rasa	Jl. Sekumpul Rt.02/01 Kel Sekumpul Martapura
38.	Rumah Makan H. Ahmad	Jl. Veteran Sungai Sipai Martapura
39.	Warung Banjar Nikmat	Jl. A. Yani Desa Antasan Senor Martapura Timur
40.	Bakso dan Mie Ayam Setiawan	Jl. A. Yani Desa Antasan Senor RT.6 Martapura Timur
41.	Es Nyiur Mama Icha & Rumah Makan Mama Icha	Jl. A Yani KM. 12 Kec. Gambut
42.	Warung Tenda Biru	Jl. A. Yani KM 14 Gambut
43.	Warung Makan Jumbo	Jl. A.Yani KM. 14,8 Rt 22 A RW.008 Gambut
44.	Warung Makan Yana	Jl. A. Yani KM 13 ,8 Gambut
45.	Warung Mama Baiti	Jl. A. Yani KM 13 ,7 Gambut
46.	Depot Tujuh Sodara	Jl. A. Yani KM 13,7 Gambut
47.	Warung Makan 3 Sodara Kaganangan & Karindangan	Jl. A. Yani KM 12 ,4 Gambut
48.	Warung Makan Dua Saudara	Jl. Ahmad Yani KM. 12.5 No. 42 RT. 01 RW. 02 Kelurahan Gambut Barat, Kec. Gambut
49.	Rumah Makan Banua	Jl. Pemajatan No. 8 Kec. Gambut
50.	Warung Makan Ibu Rahmah	Komplek Bumi Menrap permai No 20 Rt.7/3 Kel. Manarap Tengah Gambut
51.	Depot Naima	Jl. A.Yani KM.12,2 Rt.02/01 Ke. Gambut Barat Kec. Gambut
52.	Warung Rini	Jl. Pemajatan KM 11,5 Pondok Rumbia Mas II Jalur 4 No.117 Rt.007 Rw.03 Gambut
53.	Gudeg Bu Retno ( Depot Kuliner Gudeg)	Jl. A.Yani KM.12,2 Foodcourt Indrogosir Gambut
54.	Warung Ida	Jl. Pematang Rt.06/02 Gambut
55.	Rumah Makan Mekar Sari	Jl. A.Yani KM.16,200 Kec. Gambut
56.	Warung Hj. Laila	Jl. A. Yani KM 14 Kec. Gambut
57.	Wakul Yasin OEI – Warung Kuliner	Jl. A. Yani KM 14 no.18 Rt.10 Kec. Gambut
58.	Rumah Makan Maison (Cv. Senwell)	Jl. A. Yani KM 12 Kec. Gambut
59.	Restouran Saffron All Day (Aston Hotel)	Jl. A yani KM. 11.8 Gambut
60.	Restoran Hotel Tree Park	Jl. A.Yani Km.6 Kec Kertak Hanyar
61.	Restoran Hotel Amaris	Jl. A. Yani KM. 7 Kertak Hanyar
62.	Warung Makan Bersama	Jl. Ahmad Yani KM. 9.4 Kecamatan Kertak Hanyar
63.	Restoran Pondok Tepi Sawah	Jl. A yani KM. 8.8 Kertak Hanyar
64.	Rumah Makan Solaria	Jl. A.Yani KM.6,600 RT.01 Giaan Ekstra Kec. Kertak Hanyar
65.	CV. Kencana Kreasi Kuliner	Jl. A.Yani KM.7,8 Komplek Citra Land Kec. Kertak Hanyar
66.	Rumah Makan Acan Raja Banjar	Jl. A yani km. 7,5 Kertak Hanyar
67.	Café ALKA	Jl. A yani KM. 7,7 Kertak Hanyar
68.	Restouran Hotel Bukit Mas	Jl. A. Yani Km.9,300 Rt.01 Rw.01Kertak Hanyar
69.	PT. Mandiri Selera Prima ( Dunkin Donuts)	Jl. A yani KM. 9,6 RT.07 Kertak Hanyar
70.	Café and Resto Big Family	Jl. A yani KM. 9,7 RT.07 Kertak Hanyar
71.	Depot Rudy Hermanto	Jl. Ahmad Yani KM. 10.2 Gambut
72.	Rumah Makan H. Fauzan	Jl. A. Yani KM 11 Mekar Raya Kertak Hanyar
73.	Pondok Patin Bakar	Jl. A.Yani KM. 11,7 No. 1 Kertak Hanyar
74.	Rumah Makan Waterboom Pesona Modern	Jl. A. Yani Km. 11 Per. Pesona Modern Kertak Hanyar
75.	Cabe Keriting Resto	Ruko Walk I No.18 Citra Land Kel. Manarap lama Kertak Hanyar

Sumber/Source: Dinas Kebudayaan dan Pariwisata Kabupaten Banjar/ *Culture and Tourism Agency of Banjar Regency*

Lanjutan Tabel/ *Continued Table 7.3*

	Nama Restoran <i>Name of Restaurant</i>	Alamat <i>Address</i>
	(1)	(2)
76.	Warung Makan Dayah	Jl. A.Yani KM. 10 Kertak Hanyar
77.	Bakmi Buncit	Jl. A.Yani KM. 9,1 Kertak Hanyar
78.	Cafe Coviba	Jl. A.Yani KM. 8 No.12 Rt. 3 manarap Lama Kertak Hanyar
79.	Warung Makan Bu Tiya	Jl. A.Yani KM. 7,6 Kertak Hanyar
80.	Bakso Malang Hotel Arema	Jl. A.Yani Kertak Hanyar
81.	Restouran Hotel Delima	Jl. A.Yani Km.7 No. 169 Rt.004 Rw.001 Kel. Kertak Hanyar
82.	Rumah Makan OVJ	Jl. A.Yani Km.7 Kertak Hanyar
83.	Ayam Goreng Mega Raya	Jl. A.Yani KM. 7,7 Kertak Hanyar
84.	Pondok Bahari	Jl. A.Yani KM. 11,7 Kertak Hanyar
85.	Warung Makan Daun Hijau	Jl. Martapura Lama Desa sungai Rangas, Martapura Barat
86.	Warung Makan Ar Rahman	Jl. Martapura Lama Desa sungai Rangas Samping Polek Martapura Barat
87.	Rumah Makan Karindangan	Jl. Gubernur Syarkawi, Sungai Tabuk
88.	Rumah Makan Tambak Biuti	Jl. Gubernur Syarkawi, Desa Pemakuan Rt.05 Kec. Sungai Tabuk
89.	Warung Simpang Empat	Jl. Gubernur Syarkawi, Sungai Tabuk
90.	Warung Makan Muflih Jaya Mama Robih	Jl. Gubernur Syarkawi, Sungai Tabuk
91.	Warung Makan Sarmila	Jl. Lingkar Utara Sungai Tabuk
92.	Warung Pelopor	Desa Jingah Habang, Kecamatan Karang Intan
93.	Lesehan Famili	Desa Jingah Habang, Kecamatan Karang Intan
94.	Murni Group	Desa Jingah Habang, Kecamatan Karang Intan
95.	Lesehan Nor Huda	Desa Jingah Habang, Kecamatan Karang Intan
96.	Lesehan IROH	Desa Jingah Habang, Kecamatan Karang Intan
97.	Warung Firman	Jl. Ir. PM. Noor RT 02 no. 80 Desa Padang Panjang Kecamatan Karang Intan
98.	Warung Makan Betawi	Jl. Ir. PM. Noor Desa Padang Panjang Kecamatan Karang Intan
99.	Warung Midah	Desa Tiwingan Lama No. 5 Kecamatan Aranio
100.	Warung Rama Shinta	Desa Tiwingan Lama Kecamatan Aranio
101.	Rumah Makan Ikhsan	Desa Tiwingan Lama, Kecamatan Aranio
102.	Warung Makan Mama Syifa	Desa Tiwingan Lama, Kecamatan Aranio
103.	Rumah Makan Mama Agus	Jl. Ahmad Yani KM. 50 Pasar Jati Kecamatan Astambul
104.	Warung Makan Sahabat	Jl. Ahmad Yani KM 51, Pasar Jati RT. 3 Kecamatan Astambul
105.	Rumah Makan 99	Jl. Ahmad Yani KM 48 Kelurahan Sungai Baung Kecamatan Astambul
106.	Warung Makan Al -Fisah	Desa Kelampaian Ulu, Astambul
107.	Warung Makan Mama Neneng	Desa Kelampaian Ulu, Astambul
108.	Warung Makan Puja Aulia	Jl. A.Yani Km.50, Astambul
109.	Depot Ayam Goreng Panala	Jl. A.Yani Danau salak, Mataraman
110.	Rumah Makan Aulia	Jl. Bawah Pasar, Mataraman
111.	Warung Makan Murni	Jl. A.Yani Km.56,5 Kec. Mataraman
112.	Warung 63	Simpang Tiga Mataraman
113.	Pondok Makan Putri	Mataraman
114.	Warung Makan Bunda	Bawah Pasar Km.56 Mataraman
115.	Warung Makan Mahabbah	Bawah Pasar Km.55 Rt.03 Rw.01 Mataraman

Sumber/Source: Dinas Kebudayaan dan Pariwisata Kabupaten Banjar/ *Culture and Tourism Agency of Banjar Regency*



**Tabel 7.4** Jenis Wisata Nama Obyek Wisata Lokasi dan Jarak dari Martapura yang Terdaftar pada Kantor Kebudayaan dan Pariwisata, 2018  
*Type Name and Location of Tour Object that Registered at Culture and Tourism Office and Distance from Martapura, 2018*

Jenis Wisata <i>Type of Tour</i>	Nama Obyek Wisata <i>Name of Tour Object</i>	Lokasi <i>Location</i>	Jarak dari Martapura (km) <i>Distance from Martapura (km)</i>
(1)	(2)	(3)	(4)
<b>Religius &amp; Ziarah</b> <i>Religious &amp; Pilgrimage</i>	1. Masjid Agung Alkaromah	Martapura	0,1
	2. Makam K.H. M. Zaini Ghani	Sekumpul Martapura	2,5
	3. Masjid Datu Kelampaian	Kelampayan Astambul	15,0
	4. Makam Syech M.Arsyad Albanjari	kelampayan Astambul	15,0
	5. Makam K.H. Anang Sya'rani & K.H. Guru Syukur	Kampung Melayu Martapura	3,0
	6. Makam Sultan Muda Abdurrahman	Pesayangan Martapura	1,0
	7. Makam Pangeran Tamjidillah	Dalam Pagar Martapura Timur	5,0
	8. Makam K.H. Badaruddin	Tunggul Irang Martapura	1,0
	9. Makam KH. Anang Djazouly Seman	Komp. Pangeran Antasari	2,0
	10. Makam K.H. Kaspul Anwar	Dalam Pagar Ulu Martim	5,0
	11. Masjid Jami Syech Abdul Hamid Abulung	Sungai Batang Martapura Barat	8,0
	12. Makam Syech Abdul Hamid Abulung	Sungai Batang Martapura Barat	8,0
	13. Makam Datu Ma'ad bin Ali	Sungai Batang Martapura Barat	7,5
	14. Makam Syekh Abdullah	Ds Lok Gabang Astambul	8,0
	15. Makam Syekh Abdul Kadir	Ds Danau Salak Astambul	15,0
	16. Makam Syekh Said Achdan	Ds Tungkaran Martapura	6,0
	17. Makam Syekh Aminullah (Datu Bagul)	Ds Tungkaran Martapura	6,0
	18. Makam DatuFatimah & SyekhAbdullah Bugis	Ds Lok Gabang Astambul	7,0
	19. Makam Datu Panjang	Kelurahan Pesayangan Mtp	1,0
	20. Makam Sultan Inayatullah Mustaigbillah	Ds Dalam Pagar Martim	7,0
	21. Makam Keramat Menteri Empat Kindi Mui	Ds. Lokbintang Sungai Tabuk	25,0
	22. Makam Sultan Adam Al-Wasiqubillah	Kelurahan Jawa Martapura	0,3
	23. Makam Sultan Sulaiman Rahmatullah	Ds Lihung Karang Intan	15,0
	24. Makam Sultan Tahlilullah	Kelurahan Keraton Martapura	0,7

Sumber/Source: Dinas Kebudayaan dan Pariwisata Kabupaten Banjar/ *Culture and Tourism Agency of Banjar Regency*

Lanjutan Tabel/ *Continued Table 7.4*

Jenis Wisata <i>Type of Tour</i>	Nama Obyek Wisata <i>Name of Tour Object</i>	Lokasi <i>Location</i>	Jarak dari Martapura (km) <i>Distance from Martapura (km)</i>
(1)	(2)	(3)	(4)
<b>Sejarah &amp; Budaya</b> <i>History &amp; Culture</i>	1. Pasar Terapung Lok Baintan	Lok Baintan Sungai Tabuk	30,0
	2. Rumah Adat Gajah Baliku & Rumah Adat Bumbungan Tinggi	DsTelok Selong Marbar	4,0
	3. Monumen ALRI Divisi IV Hankam	Ds Paku Alam Sungai Tabuk	30,0
	4. Rumah Batu	Kel Pesayangan Martapura	1,0
	5. Benteng Oranje Nassau	Dusun Jati Negera Pengaron	25,0
	6. Balai Adat Pancahan & Panasung	Paramasan	15,6
	7. Meriam Peninggalan Penjajah	Mahligai Sultan Adam	0,1
<b>Buatan &amp; Edukasi</b> <i>Artificial &amp; Education</i>	1. Penggosokan Intan Modern	Batas Kota	3,5
	2. Pusat Petokoan Cahaya Bumi Selamat	Martapura	0,1
	3. RTH Alun-alun Ratu Zalecha	Martapura	0,1
	4. Kolam Renang Tambela	Aranio	24,0
	5. Lembaga Pengembangan Sertifikasi Batu Mulia	Martapura	0,4
	6. Waterboom Pesona Modern	Kertak Hanyar	29,0
	7. TPA Cahaya Kencana	Karang Intan	20,0
	8. Pengrajin Kayu Pukaha	Teluk Selong	29,0
<b>Kuliner &amp; Agrowisata</b> <i>Culinary &amp; Agrotourism</i>	1. Wahana Pemancingan Ikan Bincau	Bincau Martapura	6,5
	2. Lesehan Pondok Lima	Sungai Sipai Martapura	2,0
<b>Alam &amp; Rekreasi</b> <i>Natural &amp; Recreational</i>	1. Taman Hutan Raya Mandiangin	Mandiangin Karang Intan	21,4
	2. Pulau Pinus	Tiwingan Aranio	32
	3. Air Terjun Panayar	Artain Aranio	30
	4. Waduk PLTA Riam Kanan	Aranio	28,0
	5. Lembah Kahung	Belangian Aranio	53,0
	6. Puncak Matang Kaladan	Tiwingan Lama Aranio	30,0
	7. Bukit Batas	Tiwingan Baru Aranio	30,0
	8. Sungai Kembang	Aranio	30,0
	9. Air Terjun Mandin Mangapan	Paramasan	120,0
	10. Bukit Mawar	Kiram Karang Intan	29,8
	11. Danau Tamiyang	Mandikapau Barat	18,2

Sumber/Source: Dinas Kebudayaan dan Pariwisata Kabupaten Banjar/ *Culture and Tourism Agency of Banjar Regency*



# 8

## SISTEM NERACA NASIONAL

### *SYSTEM OF NATIONAL ACCOUNTS*

<https://banjarkab.bps.go.id>



**PENJELASAN TEKNIS**

1. Penghitungan statistik neraca nasional mengikuti buku petunjuk yang diterbitkan oleh Perserikatan Bangsa Bangsa (PBB) dikenal sebagai Sistem Neraca Nasional (SNN). SNN adalah rekomendasi internasional tentang bagaimana menyusun ukuran aktivitas ekonomi yang sesuai dengan standar neraca baku yang didasarkan pada prinsip-prinsip ekonomi. Rekomendasi yang dimaksud dinyatakan dalam sekumpulan konsep definisi klasifikasi dan aturan neraca yang disepakati secara internasional dalam mengukur indikator tertentu seperti Produk Domestik Bruto (PDB). Salah satu bentuk adaptasi pencatatan statistik nasional adalah melakukan perubahan tahun dasar PDB Indonesia dari tahun 2000 ke 2010. Perubahan tahun dasar PDB dilakukan seiring dengan mengadopsi rekomendasi PBB yang tertuang dalam Sistem Neraca Nasional 2008 (SNA 2008).
2. Produk Domestik Bruto pada tingkat nasional serta Produk Domestik Regional Bruto (PDRB) pada tingkat regional (provinsi) menggambarkan kemampuan suatu wilayah untuk menciptakan nilai tambah pada suatu waktu tertentu. Untuk menyusun PDB maupun PDRB digunakan 2 pendekatan yaitu lapangan usaha dan

**TECHNICAL NOTES**

1. *The method used to estimate national accounts statistics is based on the standard guidelines formed by United Nation known as System of National Accounts (SNA). SNA is the internationally agreed standard set of recommendations on how to compile measures of economic activity in accordance with strict accounting conventions based on economic principles. The recommendations are expressed in term of a set of concepts definitions classifications and accounting rules that comprise the internationally agreed standard for measuring indicators such as Gross Domestic Product (GDP). One of the improvement in the national statistical system is to rebase GDP form base year 2000 to 2010 in order to capture current economic condition It is in line with the United Nations (UN) recommendation on 2008 SNA.*
2. *The basic measure of the value added arising from economic activity is known as Gross Domestic Product at the national level and Gross Regional Domestic Product (GRDP) at the regional level (provinces/regencies/municipalities). To compile these statistics two*

pengeluaran. Keduanya menyajikan komposisi data nilai tambah dirinci menurut sumber kegiatan ekonomi (lapangan usaha) dan menurut komponen penggunaannya. PDB maupun PDRB dari sisi lapangan usaha merupakan penjumlahan seluruh komponen nilai tambah bruto yang mampu diciptakan oleh sektor-sektor ekonomi atas berbagai aktivitas produksinya. Sedangkan dari sisi pengeluaran menjelaskan tentang penggunaan dari nilai tambah tersebut.

3. PDB menurut lapangan usaha mengalami perubahan klasifikasi dari 9 lapangan usaha menjadi 17 lapangan usaha. PDB menurut lapangan usaha dirinci menurut total nilai tambah dari seluruh sektor ekonomi yang mencakup lapangan usaha Pertanian Kehutanan dan Perikanan; Pertambangan dan Penggalian; Industri Pengolahan; Pengadaan Listrik dan Gas; Pengadaan Air Pengelolaan Sampah Limbah dan Daur Ulang; Konstruksi; Perdagangan Besar dan Eceran Reparasi Mobil dan Sepeda Motor; Transportasi dan Pergudangan; Penyediaan Akomodasi dan Makan Minum; Informasi dan Komunikasi; Jasa Keuangan dan Asuransi; Real Estat; Jasa Perusahaan; Administrasi Pemerintahan Pertahanan dan Jaminan Sosial Wajib; Jasa Pendidikan;

*approaches have been used i e “production approach” and “expenditure approach”. The first approach is to measure value added produced by various kinds of economic activities while the second approach is to measure final uses of the country’s output. In other words GDP/GRDP is the sum of total value added produced by all economic industries (activities) and the way of using it.*

3. *GDP by industry classification changes from 9 sectors to 17 industries. GDP by industry is classified by types of economic activities such as Agriculture Forestry and Fishing; Mining and Quarrying; Manufacturing; Electricity and Gas; Water supply Sewerage Waste Management and Remediation Activities; Construction; Wholesale and Retail Trade; Repair of Motor Vehicles and Motorcycles; Transportation and Storage; Accommodation and Food Service Activities; Information and Communication; Financial and Insurance Activities; Real Estate Activities; Business Activities; Public Administration; Defence and Compulsory Social Security; Education; Human Health and Social*

Jasa Kesehatan dan Kegiatan Sosial; dan Jasa lainnya.

4. PDB menurut pengeluaran mengalami perubahan klasifikasi dimana pengeluaran konsumsi Lembaga Non Profit yang Melayani Rumah Tangga (LNPRRT) yang sebelumnya termasuk bagian dari pengeluaran konsumsi rumah tangga menjadi komponen terpisah. Sehingga klasifikasi PDB menurut pengeluaran dirinci menjadi 7 komponen yaitu komponen pengeluaran konsumsi rumah tangga pengeluaran konsumsi LNPRRT pengeluaran konsumsi pemerintah pembentukan modal tetap bruto perubahan inventori ekspor barang dan jasa dan impor barang dan jasa.
  5. Pengeluaran konsumsi rumah tangga mencakup berbagai pengeluaran konsumsi akhir rumah tangga atas barang dan jasa untuk memenuhi kebutuhan individu ataupun kelompok secara langsung. Pengeluaran rumah tangga di sini mencakup makanan dan minuman selain restoran; pakaian alas kaki dan jasa perawatannya; perumahan dan perlengkapan rumah tangga; kesehatan dan pendidikan; transportasi dan komunikasi; restoran dan hotel serta lainnya.
  6. Pengeluaran Konsumsi Pemerintah terdiri dari Pengeluaran Konsumsi Individu dan Pengeluaran Konsumsi Kolektif. Barang dan jasa individu
4. *GDP by expenditure classification changes where consumption expenditure Non-profit Institutions Serving Households (NPISH) previously included as part of household consumption expenditure is taken out into separate component. So that GDP by type of expenditures is classified into: household consumption expenditure NPISH consumption expenditure government consumption expenditure gross fixed capital formation changes in inventories exports of goods and services and imports of goods and services.*
  5. *Household consumption expenditures consist of expenditures incurred by households which are used for both individual or collective needs. Household consumptions are classified into food and beverages other than restaurants; clothing footwear and related maintenance services; housing and household equipment; health and education; transport and communication; restaurants and hotels; and others.*
  6. *Government consumption expenditure consists of Individual Consumption Expenditure and Collective Consumption Expenditure.*



merupakan barang dan jasa privat dimana ciri-ciri barang privat adalah a) Scarcity yaitu ada kelangkaan/keterbatasan dalam jumlah; b) Excludable consumption yaitu konsumsi suatu barang dapat dibatasi hanya pada mereka yang memenuhi persyaratan tertentu (biasanya harga); c) Rivalrous competition yaitu konsumsi oleh satu konsumen akan mengurangi atau menghilangkan kesempatan pihak lain untuk melakukan hal serupa. Contoh barang dan jasa yang dihasilkan pemerintah dan tergolong sebagai barang dan jasa individu adalah jasa pelayanan kesehatan pemerintah di rumah sakit/puskesmas dan jasa pendidikan di sekolah/universitas negeri. Sedangkan barang dan jasa kolektif ekuivalen dengan barang publik yang memiliki ciri a) Non rivalry yaitu penggunaan satu konsumen terhadap suatu barang tidak mengurangi kesempatan konsumen lain untuk juga mengkonsumsi barang tersebut; b) Non excludable yaitu apabila suatu barang publik tersedia maka tidak ada yang dapat menghalangi siapapun untuk memperoleh manfaat dari barang tersebut atau dengan kata lain setiap orang memiliki akses ke barang tersebut. Contoh barang dan jasa yang dihasilkan pemerintah dan tergolong

*Individual goods and services are private goods and services which the characteristics of private goods is a) Scarcity that there is a scarcity/limited in number; b) Excludable consumption the consumption of goods can be limited only to those who meet certain requirements (usually the price); c) Rivalrous competition ie consumption by the consumer will reduce or eliminate the chance of another party to do so. Examples of goods and services produced by government and classified as goods and services of individuals is the government health services in hospitals/health centers and education services in schools/universities. Collective goods and services equivalent to public goods characterized by a) Non-rivalry namely the use of a consumer for an item does not reduce the chance of another consumer to also consume goods; b) Non-excludable i e when a public good available then nothing can hinder anyone to benefit from the goods or in other words everyone has access to the goods. Examples of goods and services produced by government and classified as collective goods and services is carried military defense services and the police's security.*

sebagai barang dan jasa kolektif adalah jasa pertahanan yang dilakukan TNI dan keamanan yang dilakukan kepolisian.

7. Pembentukan Modal Tetap Bruto (PMTB) mencakup pengadaan pembuatan dan pembelian barang modal. Barang modal dimaksud adalah barang-barang yang digunakan untuk proses produksi tahan lama atau yang mempunyai umur pemakaian lebih dari satu tahun seperti bangunan mesin-mesin dan alat angkatan. Termasuk pula di sini perbaikan besar (berat) yang sifatnya memperpanjang umur atau mengubah bentuk atau kapasitas barang modal tersebut. Pengeluaran barang modal untuk keperluan militer juga dicakup sebagai PMTB. Klasifikasi komponen PMTB dibagi menjadi 6 sub komponen yaitu Konstruksi; Mesin dan Peralatan; Kendaraan; Peralatan Lainnya; Cultivated Biological Resources (CBR) dan Produk Kekayaan Intelektual.
  8. Ekspor barang dan jasa merupakan transaksi perdagangan barang dan jasa dari penduduk (residen) ke bukan penduduk (nonresiden). Impor barang dan jasa adalah transaksi perdagangan dari bukan penduduk ke penduduk. Ekspor atau impor barang terjadi pada saat terjadi perubahan hak kepemilikan barang antara penduduk dengan bukan penduduk (dengan atau
7. *Gross Fixed Capital Formation (GFCF) includes procurement manufacture and the purchase of capital goods. Capital goods are goods which are used for the production process durable or have a service life of more than one year such as buildings machinery and transportation equipment. Including here: huge improvement that are to extend the life or changing the shape or the capacity of the capital goods. Capital expenditures for military purposes are also covered as GFCF. GFCF component are classified into six sub-components: Construction; Machinery and Equipment; vehicle; Other equipment; Cultivated Biological Resources (CBR) and Intellectual Property Product.*
  8. *Exports of goods and services consist of transactions of goods and services from residents to non-residents. Imports of goods and services consist of transaction of goods and services from non-residents to residents. Exports and imports of goods occur when there are changes in ownership of goods between residents and non-residents*

tanpa perpindahan fisik barang tersebut). Pada PDB dengan tahun dasar 2010 ekspor dan impor barang dirinci menjadi nonmigas dan migas.

9. Produk Domestik Bruto maupun agregat turunannya disajikan dalam 2 (dua) versi penilaian yaitu atas dasar “harga berlaku” dan atas dasar “harga konstan”. Disebut sebagai harga berlaku karena seluruh agregat dinilai dengan menggunakan harga pada tahun berjalan sedangkan harga konstan penilaiannya didasarkan kepada harga satu tahun dasar tertentu dalam publikasi ini digunakan harga tahun 2010.
10. Laju pertumbuhan Produk Domestik Bruto diperoleh dari perhitungan PDB atas dasar harga konstan. Diperoleh dengan cara mengurangi nilai PDB pada tahun ke-n terhadap nilai pada tahun ke n-1 (tahun sebelumnya) dibagi dengan nilai pada tahun ke n-1 dikalikan dengan 100 persen Laju pertumbuhan menunjukkan perkembangan agregat pendapatan dari satu waktu tertentu terhadap waktu sebelumnya.

*(with or without physical movements of goods across frontiers). On the GDP at 2010 basic year exports and imports of goods specified into non oil and gas and oil and gas.*

9. *GDP and its aggregations are presented in two forms: at current market prices and at constant base year market prices. In presenting current market prices all aggregates are valued at current market prices while base year constant market prices are shown by valuing all aggregates at fixed base year prices Year of 2010 is used as the base year in this publication.*
10. *Growth rate of Gross Domestic Product is derived from GDP at constant market prices. It is obtained by subtracting the value of GDP year n with the value of GDP year n-1 divided by the value of GDP year n-1 then multiplied by 100 percent The growth rate of GDP explains the income growth during the given period.*

**ULASAN**

Perekonomian Kabupaten Banjar dapat dilihat dari besaran nilai Produk Domestik Regional Bruto (PDRB)-nya. Pada tahun 2018 Kabupaten Banjar mampu menghasilkan nilai tambah bruto sebesar 15,68 trilyun Rupiah yang jika dihitung dengan harga konstan 2010 hanya berjumlah 11,45 trilyun Rupiah. Pertumbuhan ekonomi di Kabupaten Banjar pada tahun 2018 mencapai 5,01 persen.

Perekonomian Kabupaten Banjar lebih banyak didukung sektor Pertanian Kehutanan dan Perikanan dengan sumbangan sebesar 18,03 persen terhadap perekonomian. Disusul sektor Pertambangan dan Penggalian dengan sumbangan sebesar 16,06 persen dan sektor Perdagangan Besar dan Eceran; Reparasi Mobil dan Sepeda Motor menyumbang sebesar 14,60 persen terhadap perekonomian Kabupaten Banjar.

**DESCRIPTION**

*Economy in Banjar Regency can be seen from the value of Gross Domestic Regional Bruto (GDRB). During 2018 Banjar Regency has been able to produce additional gross value up to 15,68 quintillion Rupiahs or 11,45 quintillion Rupiahs at constant 2010 market price. In 2018 Banjar Regency's economy growth reached 5,01 percent.*

*Economy of Banjar Regency is most supported by Agriculture Forestry and Fishery sector that contributed 18,03 percent to the economy. It is followed by Mining and Quarrying sector that contributed 16,06 percent and Wholesale and Retail Trade; Cars and Motorcycles Repairing sector contributed 14,60 percent to the Banjar Regency's economy.*

**Tabel 8.1 Produk Domestik Regional Bruto Atas Dasar Harga Berlaku Menurut Lapangan Usaha di Kabupaten Banjar (juta rupiah), 2014-2018**  
**Gross Regional Domestic Product at Current Market Price by Industry (millions rupiahs), 2014-2018**

Lapangan Usaha Industry		2014	2015	2016	2017	2018
(1)		(2)	(3)	(4)	(5)	(6)
A	Pertanian, Kehutanan, dan Perikanan/ <i>Agriculture, Forestry, and Fishing</i>	2 078 726,62	2 289 944,78	2 506 977,95	2 623 063,44	2 827 846,53
B	Pertambangan dan Penggalian/ <i>Mining and Quarrying</i>	2 431 492,17	2 273 572,24	2 157 968,99	2 376 687,18	2 518 408,64
C	Industri Pengolahan/ <i>Manufacturing</i>	771 263,00	848 351,01	937 601,67	1 044 233,28	1 110 511,14
D	Pengadaan Listrik dan Gas/ <i>Electricity and Gas</i>	8 234,42	12 926,93	16 422,82	18 827,39	21 534,30
E	Pengadaan Air; Pengelolaan Sampah, Limbah, dan Daur Ulang <i>Water Supply; Sewerage, Waste Management, and Remediation Activities</i>	23 853,67	27 071,46	29 369,66	32 734,84	35 191,09
F	Konstruksi/ <i>Construction</i>	1 064 872,28	1 224 382,42	1 340 111,48	1 445 227,16	1 580 484,83
G	Perdagangan Besar dan Eceran; Reparasi Mobil dan Sepeda Motor <i>Wholesale and Retail Trade; Repair of Motor Vehicles and Motorcycles</i>	1 456 154,84	1 677 603,53	1 855 738,59	2 072 792,90	2 288 966,93
H	Transportasi dan Pergudangan/ <i>Transportation and Storage</i>	493 387,08	548 501,20	608 969,65	676 213,29	742 567,50
I	Penyediaan Akomodasi dan Makan Minum/ <i>Accommodation and Food Service Activities</i>	338 856,21	378 604,64	410 447,70	445 620,17	492 926,52
J	Informasi dan Komunikasi/ <i>Information and Communication</i>	379 920,30	424 413,37	461 891,64	518 303,25	558 783,96
K	Jasa Keuangan dan Asuransi/ <i>Financial and Insurance Activities</i>	249 915,77	271 648,15	294 335,64	321 120,62	339 840,25
L	Real Estat/ <i>Real Estate Activities</i>	391 437,21	429 128,17	466 238,71	489 053,27	525 403,49
M,N	Jasa Perusahaan/ <i>Business Activities</i>	35 902,94	40 519,60	45 603,42	49 767,91	54 279,35
O	Administrasi Pemerintahan, Pertahanan, dan Jaminan Sosial Wajib/ <i>Public Administration and Defence; Compulsory Social Security</i>	782 996,65	929 140,77	974 519,14	1 022 222,85	1 102 359,05
P	Jasa Pendidikan/ <i>Education</i>	556 402,77	645 182,76	717 785,54	786 301,55	866 934,59
Q	Jasa Kesehatan dan Kegiatan Sosial/ <i>Human Health and Social Work Activities</i>	229 842,32	272 539,75	301 380,73	325 171,80	353 976,01
R,S,T,U	Jasa Lainnya/ <i>Other Services Activities</i>	163 667,91	187 351,17	214 604,12	236 264,83	262 837,05
<b>Produk Domestik Bruto/ Gross Domestic Product</b>		<b>11 456 926,15</b>	<b>12 480 881,96</b>	<b>13 339 967,45</b>	<b>14 483 605,74</b>	<b>15 682 851,21</b>

Sumber/Source: Badan Pusat Statistik Kabupaten Banjar/ BPS-Statistics of Banjar Regency

**Tabel 8.2 Produk Domestik Regional Bruto Atas Dasar Harga Konstan 2010 Menurut Lapangan Usaha di Kabupaten Banjar (juta rupiah), 2014-2018**  
**Gross Regional Domestic Product at 2010 Constant Market Price by Industry (millions rupiahs), 2014-2018**

Lapangan Usaha Industry		2014	2015	2016	2017	2018
(1)		(2)	(3)	(4)	(5)	(6)
A	Pertanian, Kehutanan, dan Perikanan/ <i>Agriculture, Forestry, and Fishing</i>	1 731 478,20	1 761 670,41	1 849 529,85	1 876 670,85	1 960 132,75
B	Pertambangan dan Penggalian/ <i>Mining and Quarrying</i>	2 150 900,50	2 146 059,53	2 135 791,54	2 230 399,23	2 300 299,22
C	Industri Pengolahan/ <i>Manufacturing</i>	629 894,42	649 875,75	687 155,02	727 492,86	757 882,28
D	Pengadaan Listrik dan Gas/ <i>Electricity and Gas</i>	9 230,21	12 116,82	12 703,13	12 805,06	13 736,12
E	Pengadaan Air; Pengelolaan Sampah, Limbah, dan Daur Ulang/ <i>Water Supply; Sewerage, Waste Management, and Remediation Activities</i>	19 502,46	20 897,65	22 505,77	24 275,97	25 302,67
F	Konstruksi/ <i>Construction</i>	885 278,55	943 077,52	1 002 392,62	1 055 630,48	1 119 317,65
G	Perdagangan Besar dan Eceran; Reparasi Mobil dan Sepeda Motor/ <i>Wholesale and Retail Trade; Repair of Motor Vehicles and Motorcycles</i>	1 161 774,79	1 252 644,52	1 350 851,49	1 441 973,57	1 541 542,84
H	Transportasi dan Pergudangan/ <i>Transportation and Storage</i>	400 411,29	434 111,85	470 627,77	505 392,44	539 949,62
I	Penyediaan Akomodasi dan Makan Minum/ <i>Accommodation and Food Service Activities</i>	275 836,51	294 433,85	314 186,54	333 337,06	355 536,15
J	Informasi dan Komunikasi/ <i>Information and Communication</i>	329 202,31	357 147,43	388 054,03	418 859,08	441 987,96
K	Jasa Keuangan dan Asuransi/ <i>Financial and Insurance Activities</i>	197 973,89	208 181,75	215 854,59	226 762,57	230 974,32
L	Real Estat/ <i>Real Estate Activities</i>	327 452,91	345 081,75	366 995,14	378 915,24	396 346,81
M,N	Jasa Perusahaan/ <i>Business Activities</i>	27 340,04	29 312,84	31 753,79	34 026,06	35 736,15
O	Administrasi Pemerintahan, Pertahanan, dan Jaminan Sosial Wajib/ <i>Public Administration and Defence; Compulsory Social Security</i>	599 159,57	652 031,76	665 309,80	680 565,26	706 698,96
P	Jasa Pendidikan/ <i>Education</i>	463 375,50	500 349,27	532 493,88	561 865,13	604 731,58
Q	Jasa Kesehatan dan Kegiatan Sosial/ <i>Human Health and Social Work Activities</i>	188 937,38	202 784,86	219 446,02	231 372,18	244 243,38
R,S,T,U	Jasa Lainnya/ <i>Other Services Activities</i>	132 976,85	140 743,47	153 030,10	163 719,25	175 458,16
<b>Produk Domestik Bruto/Gross Domestic Product</b>		<b>9 530 725,37</b>	<b>9 950 521,01</b>	<b>10 418 681,08</b>	<b>10 904 062,30</b>	<b>11 449 876,62</b>

Sumber/Source: Badan Pusat Statistik Kabupaten Banjar/ BPS-Statistics of Banjar Regency

**Tabel 8.3 Distribusi Persentase Produk Domestik Regional Bruto Atas Dasar Harga Berlaku Menurut Lapangan Usaha di Kabupaten Banjar, 2014-2018**  
**Percentage Distribution of Gross Regional Domestic Product at Market Price by Industry, 2014-2018**

Lapangan Usaha Industry		2014	2015	2016	2017	2018
(1)		(2)	(3)	(4)	(5)	(6)
A	Pertanian, Kehutanan, dan Perikanan <i>Agriculture, Forestry, and Fishing</i>	18,14	18,35	18,79	18,11	18,03
B	Pertambangan dan Penggalian/ <i>Mining and Quarrying</i>	21,22	18,22	16,18	16,41	16,06
C	Industri Pengolahan/ <i>Manufacturing</i>	6,73	6,80	7,03	7,21	7,08
D	Pengadaan Listrik dan Gas/ <i>Electricity and Gas</i>	0,07	0,10	0,12	0,13	0,14
E	Pengadaan Air; Pengelolaan Sampah, Limbah, dan Daur Ulang <i>Water Supply; Sewerage, Waste Management, and Remediation Activities</i>	0,21	0,22	0,22	0,23	0,22
F	Konstruksi/ <i>Construction</i>	9,29	9,81	10,05	9,98	10,08
G	Perdagangan Besar dan Eceran; Reparasi Mobil dan Sepeda Motor <i>Wholesale and Retail Trade; Repair of Motor Vehicles and Motorcycles</i>	12,71	13,44	13,91	14,31	14,60
H	Transportasi dan Pergudangan/ <i>Transportation and Storage</i>	4,31	4,39	4,57	4,67	4,73
I	Penyediaan Akomodasi dan Makan Minum/ <i>Accommodation and Food Service Activities</i>	2,96	3,03	3,08	3,08	3,14
J	Informasi dan Komunikasi/ <i>Information and Communication</i>	3,32	3,40	3,46	3,58	3,56
K	Jasa Keuangan dan Asuransi/ <i>Financial and Insurance Activities</i>	2,18	2,18	2,21	2,22	2,17
L	Real Estat/ <i>Real Estate Activities</i>	3,42	3,44	3,50	3,38	3,35
M,N	Jasa Perusahaan/ <i>Business Activities</i>	0,31	0,32	0,34	0,34	0,35
O	Administrasi Pemerintahan, Pertahanan, dan Jaminan Sosial Wajib <i>Public Administration and Defence; Compulsory Social Security</i>	6,83	7,44	7,31	7,06	7,03
P	Jasa Pendidikan/ <i>Education</i>	4,86	5,17	5,38	5,43	5,53
Q	Jasa Kesehatan dan Kegiatan Sosial/ <i>Human Health and Social Work Activities</i>	2,01	2,18	2,26	2,25	2,26
R,S,T,U	Jasa Lainnya/ <i>Other Services Activities</i>	1,43	1,50	1,61	1,63	1,68
<b>Produk Domestik Bruto/<i>Gross Domestic Product</i></b>		<b>100,00</b>	<b>100,00</b>	<b>100,00</b>	<b>100,00</b>	<b>100,00</b>

Sumber/Source: Badan Pusat Statistik Kabupaten Banjar/ BPS-Statistics of Banjar Regency

**Tabel 8.4 Laju Pertumbuhan Produk Domestik Regional Bruto Atas Dasar Harga Konstan 2010 Menurut Lapangan Usaha di Kabupaten Banjar (persen), 2013-2018**  
**Growth Rate of Gross Regional Domestic Product at 2010 Constant Market Price by Industry (percent), 2015-2018**

Lapangan Usaha Industry		2014	2015	2016	2017	2018
(1)		(2)	(3)	(4)	(5)	(6)
A	Pertanian, Kehutanan, dan Perikanan <i>Agriculture, Forestry, and Fishing</i>	2,36	1,74	4,99	1,47	4,45
B	Pertambangan dan Penggalian/ <i>Mining and Quarrying</i>	2,83	-0,23	-0,48	4,43	3,13
C	Industri Pengolahan/ <i>Manufacturing</i>	4,27	3,17	5,74	5,87	4,18
D	Pengadaan Listrik dan Gas/ <i>Electricity and Gas</i>	19,08	31,27	4,84	0,80	7,27
E	Pengadaan Air; Pengelolaan Sampah, Limbah, dan Daur Ulang <i>Water Supply; Sewerage, Waste Management, and Remediation Activities</i>	6,73	7,15	7,70	7,87	4,23
F	Konstruksi/ <i>Construction</i>	6,08	6,53	6,29	5,31	6,03
G	Perdagangan Besar dan Eceran; Reparasi Mobil dan Sepeda Motor <i>Wholesale and Retail Trade; Repair of Motor Vehicles and Motorcycles</i>	8,73	7,82	7,84	6,75	6,91
H	Transportasi dan Pergudangan/ <i>Transportation and Storage</i>	6,70	8,42	8,41	7,39	6,84
I	Penyediaan Akomodasi dan Makan Minum/ <i>Accommodation and Food Service Activities</i>	7,15	6,74	6,71	6,10	6,66
J	Informasi dan Komunikasi/ <i>Information and Communication</i>	9,41	8,49	8,65	7,94	5,52
K	Jasa Keuangan dan Asuransi/ <i>Financial and Insurance Activities</i>	5,03	5,16	3,69	5,05	1,86
L	Real Estat/ <i>Real Estate Activities</i>	5,48	5,38	6,35	3,25	4,60
M,N	Jasa Perusahaan/ <i>Business Activities</i>	6,89	7,22	8,33	7,16	5,03
O	Administrasi Pemerintahan, Pertahanan, dan Jaminan Sosial Wajib <i>Public Administration and Defence; Compulsory Social Security</i>	5,66	8,82	2,04	2,29	3,84
P	Jasa Pendidikan/ <i>Education</i>	8,24	7,98	6,42	5,52	7,63
Q	Jasa Kesehatan dan Kegiatan Sosial/ <i>Human Health and Social Work Activities</i>	6,77	7,33	8,22	5,43	5,56
R,S,T,U	Jasa Lainnya/ <i>Other Services Activities</i>	8,20	5,84	8,73	6,98	7,17
<b>Produk Domestik Bruto/Gross Domestic Product</b>		<b>5,08</b>	<b>4,40</b>	<b>4,70</b>	<b>4,66</b>	<b>5,01</b>

Sumber/Source: Badan Pusat Statistik Kabupaten Banjar/ BPS-Statistics of Banjar Regency



**Tabel 8.5 Produk Domestik Regional Bruto Atas Dasar Harga Berlaku Menurut Pengeluaran di Kabupaten Banjar (juta rupiah), 2014-2018**  
**Gross Regional Domestic Product at Market Price by Expenditure (millions rupiahs), 2014-2018**

Lapangan Usaha <i>Industry</i>	2014	2015	2016	2017	2018
(1)	(2)	(3)	(4)	(5)	(6)
Pengeluaran Konsumsi Rumah Tangga <i>Household Consumption Expenditure</i>	<b>7 602 903,17</b>	<b>8 282 004,78</b>	<b>8 887 249,79</b>	<b>9 572 763,49</b>	<b>10 339 616,21</b>
a. Makanan dan Minuman, Selain Restoran/ <i>Food and Beverages other than restaurants</i>	3 478 446,27	3 780 404,55	4 031 233,33	4 265 479,79	4 609 762,07
b. Pakaian, Alas Kaki, dan Perawatannya/ <i>Clothing, Footwear, and Related Maintenance Services</i>	399 490,35	444 187,48	485 368,58	547 704,58	617 243,92
c. Perumahan dan Perlengkapan Rumah tangga/ <i>Housing and Household Equipment</i>	892 906,97	963 363,51	1 024 598,83	1 118 706,81	1 198 075,13
d. Kesehatan dan Pendidikan/ <i>Health and Education</i>	401 369,65	436 230,25	465 924,17	498 976,38	531 000,08
e. Transportasi dan Komunikasi/ <i>Transportation and Communication</i>	1 608 621,25	1 734 269,85	1 873 158,36	2 038 965,37	2 190 493,22
f. Restoran dan Hotel/ <i>Restaurants and Hotels</i>	548 240,22	626 072,19	685 130,04	752 809,09	818 271,13
g. Lainnya/ <i>Others</i>	273 828,45	297 476,95	321 836,48	350 121,48	374 770,66
Pengeluaran Konsumsi LNPRT/ <i>NPISH Consumption Expenditure</i>	<b>104 699,33</b>	<b>116 128,42</b>	<b>125 752,92</b>	<b>137 773,64</b>	<b>152 183,69</b>
Pengeluaran Konsumsi Pemerintah/ <i>Government Consumption Expenditure</i>	<b>1 650 702,10</b>	<b>1 878 416,60</b>	<b>1 963 988,51</b>	<b>2 018 525,14</b>	<b>2 163 073,37</b>
Pembentukan Modal Tetap Bruto/ <i>Gross Fixed Capital Formation</i>	<b>3 465 226,24</b>	<b>3 780 804,46</b>	<b>4 038 008,31</b>	<b>4 321 972,91</b>	<b>4 799 129,85</b>
a. Konstruksi/ <i>Construction</i>	2 501 616,39	2 720 309,79	2 909 123,30	3 130 235,88	3 499 041,76
b. Non-Konstruksi/ <i>Non Construction</i>	963 609,85	1 060 494,67	1 128 885,01	1 191 737,03	1 300 088,10
Perubahan Inventori/ <i>Changes in Inventories</i>	<b>-19 822,66</b>	<b>-5 574,45</b>	<b>7 526,63</b>	<b>73 075,14</b>	<b>226 710,81</b>
Ekspor Barang dan Jasa/ <i>Exports of Goods and Services</i>	<b>6 851 282,83</b>	<b>6 633 261,79</b>	<b>7 121 955,00</b>	<b>8 332 716,19</b>	<b>9 953 825,68</b>
Dikurangi: Impor Barang dan Jasa/ <i>Less: Import of Goods and Services</i>	<b>8 198 064,85</b>	<b>8 204 159,64</b>	<b>8 804 513,71</b>	<b>9 973 220,79</b>	<b>11 951 688,40</b>
Produk Domestik Bruto/ <i>Gross Domestic Product</i>	<b>11 456 926,15</b>	<b>12 480 881,96</b>	<b>13 339 967,45</b>	<b>14 483 605,74</b>	<b>15 682 851,21</b>

Sumber/Source: Badan Pusat Statistik Kabupaten Banjar/ BPS-Statistics of Banjar Regency

**Tabel 8.6 Produk Domestik Regional Bruto Atas Dasar Harga Konstan 2010 Menurut Pengeluaran di Kabupaten Banjar (juta rupiah), 2014-2018**  
**Gross Regional Domestic Product at 2010 Constant Market Price by Expenditure (millions rupiahs), 2014-2018**

Lapangan Usaha <i>Industry</i>	2014	2015	2016	2017	2018
(1)	(2)	(3)	(4)	(5)	(6)
Pengeluaran Konsumsi Rumah Tangga <i>Household Consumption Expenditure</i>	<b>6 397 185,61</b>	<b>6 696 145,12</b>	<b>6 997 979,77</b>	<b>7 311 773,21</b>	<b>7 674 824,32</b>
h. Makanan dan Minuman, Selain Restoran/ <i>Food and Beverages other than restaurants</i>	2 908 733,69	3 039 366,75	3 169 070,32	3 301 265,24	3 487 526,65
i. Pakaian, Alas Kaki, dan Perawatannya/ <i>Clothing, Footwear, and Related Maintenance Services</i>	352 818,05	371 622,24	393 548,59	414 407,33	434 745,12
j. Perumahan dan Perlengkapan Rumah tangga/ <i>Housing and Household Equipment</i>	761 018,78	790 618,82	824 477,32	861 157,27	891 361,59
k. Kesehatan dan Pendidikan/ <i>Health and Education</i>	335 548,88	348 626,81	361 498,39	376 607,58	390 607,01
l. Transportasi dan Komunikasi/ <i>Transportation and Communication</i>	1 343 218,12	1 417 325,18	1 487 957,28	1 560 619,17	1 639 126,82
m. Restoran dan Hotel/ <i>Restaurants and Hotels</i>	454 217,25	477 147,48	498 034,65	522 326,32	544 429,70
n. Lainnya/ <i>Others</i>	241 630,84	251 437,85	263 393,24	275 390,29	287 027,43
Pengeluaran Konsumsi LNPRT/NPISH <i>Consumption Expenditure</i>	<b>82 245,63</b>	<b>87 320,91</b>	<b>91 692,32</b>	<b>96 593,69</b>	<b>104 177,17</b>
Pengeluaran Konsumsi Pemerintah/ <i>Government Consumption Expenditure</i>	<b>1 253 918,57</b>	<b>1 328 236,32</b>	<b>1 328 362,12</b>	<b>1 329 026,30</b>	<b>1 378 729,04</b>
Pembentukan Modal Tetap Bruto/ <i>Gross Fixed Capital Formation</i>	<b>2 768 871,45</b>	<b>2 901 230,30</b>	<b>3 003 964,60</b>	<b>3 124 755,72</b>	<b>3 356 921,67</b>
a. Konstruksi/ <i>Construction</i>	2 053 677,84	2 155 035,52	2 233 834,79	2 322 596,52	2 505 357,82
b. Non-Konstruksi/ <i>Non Construction</i>	715 193,61	746 194,78	770 129,80	802 159,19	851 563,86
Perubahan Inventori/ <i>Changes in Inventories</i>	-16 481,39	-4 804,41	6 393,58	61 034,02	183 062,75
Ekspor Barang dan Jasa/ <i>Exports of Goods and Services</i>	<b>6 446 119,26</b>	<b>5 999 065,71</b>	<b>6 380 095,38</b>	<b>6 898 103,35</b>	<b>7 074 661,91</b>
Dikurangi: Impor Barang dan Jasa/ <i>Less: Import of Goods and Services</i>	<b>7 401 133,76</b>	<b>7 056 672,95</b>	<b>7 389 806,69</b>	<b>7 917 223,98</b>	<b>8 322 500,26</b>
Produk Domestik Bruto/ <i>Gross Domestic Product</i>	<b>9 530 725,37</b>	<b>9 950 521,01</b>	<b>10 418 681,08</b>	<b>10 904 062,30</b>	<b>11 449 876,62</b>

Sumber/Source: Badan Pusat Statistik Kabupaten Banjar/ BPS-Statistics of Banjar Regency



# 9 PERDAGANGAN

*TRADE*

<https://banjarkab.bps.go.id>

<https://banjarkab.bps.go.id>

**PENJELASAN TEKNIS****TECHNICAL NOTES**

- |  |   |
|--|---|
| <p>1. Sistem pencatatan Statistik Ekspor dan Impor adalah “General Trade” dengan wilayah pencatatan meliputi seluruh wilayah kepabeanaan Indonesia.</p>  | <p>1. <i>The recording of export and import statistics is based on General Trade System covering all Indonesian customs areas.</i></p>  |
| <p>2. Pengesahan dokumen kepabeanaan ekspor dan impor dilakukan oleh Bea dan Cukai berdasarkan Persetujuan Muat/Bongkar Barang.</p>  | <p>2. <i>The legalization of customs export and import documents is conducted by the Customs and Excise Office.</i></p>   |
| <p>3. Data ekspor berasal dari dokumen kepabeanaan BC 3 0 atau yang disebut dokumen Pemberitahuan Ekspor Barang (PEB) yang diisi oleh eksportir.</p>   | <p>3. <i>The export data are compiled based on customs export documents BC 3 0 or known as Export Declarations (PEB) filled by exporters.</i></p>   |
| <p>4. Data impor berasal dari dokumen kepabeanaan BC 2 0 atau yang disebut dokumen Pemberitahuan Impor Barang (PIB) Pemberitahuan Impor Barang Khusus (PIBK) Pemberitahuan Pabean Free Trade Zone (PPFTZ) dan dokumen kepabeanaan BC 2 3 yang mencatat impor barang dari Luar Negeri ke Kawasan Berikat.</p> | <p>4. <i>The import data are compiled based on customs import documents BC 2 0 or known as Import Declarations Form (PIB) Import Declarations Form for Special Commodity (PIBK) Customs Declaration Form for Free Trade Zone (PPFTZ) and customs import documents BC 2 3 which records import goods from foreign country to Bounded Zones Area.</i></p> |
| <p>5. Barang-barang yang dikirim ke luar negeri untuk diolah dicatat sebagai ekspor sedangkan hasil olahan yang dikembalikan ke Indonesia dicatat sebagai impor.</p>   | <p>5. <i>Goods send abroad for processing purposes are recorded as export while its product sent to Indonesia are recorded as import.</i></p>   |
| <p>6. Barang-barang luar negeri yang diolah</p>  | <p>6. <i>Foreign goods processed in</i></p>   |

di dalam negeri dicatat sebagai barang impor meskipun barang olahan tersebut akan kembali ke luar negeri.

*Indonesia are still recorded as imports although the products will be sent to abroad.*

7. Barang-barang yang tidak dicakup dalam pencatatan:
- a. Pakaian dan barang-barang perhiasan penumpang
  - b. Barang-barang bawaan penumpang dari/ke luar negeri untuk dipakai sendiri kecuali lemari es pesawat televisi dan sebagainya
  - c. Barang-barang untuk keperluan perwakilan kedutaan suatu negara
  - d. Barang-barang ekspedisi dan ekshibisi atau pameran
  - e. Barang-barang untuk militer yang diimpor langsung oleh angkatan bersenjata
  - f. Pembungkus/peti kemas untuk diisi kembali
  - g. Uang dan surat-surat berharga
  - h. Barang-barang contoh
7. *The following goods are not included in the statistics:*
- a. *Clothings and passengers' jewelry*
  - b. *Luggage of passengers for own use except refrigerators television sets etc*
  - c. *Goods imported/exported for the use of foreign representative countries/embassies*
  - d. *Goods for expeditions and shows or exhibitions*
  - e. *Military goods directly imported by the Armed Forces*
  - f. *Packings/containers to be refilled*
  - g. *Bank notes and securities*
  - h. *Sample goods*
8. Sistem pengolahan dokumen impor/ekspor Indonesia adalah sistem "Carry Over" yaitu dokumen ditunggu selama satu bulan setelah bulan berjalan sedangkan dokumen-dokumen yang terlambat akan diolah pada bulan berikutnya. Dengan demikian dokumen bulan-bulan sebelumnya yang terlambat diterima dan masuk pada bulan berjalan
8. *The carry-over system is used in processing Indonesian export and import documents. Documents are processed one month after the current month while those received later will be processed for the succeeding month. This means previous documents received in the current month will be treated as processed documents.*

diperlakukan sebagai dokumen bulan pengolahan.

- |   |  |
|---|--|
| 9. <b>Pelabuhan Muat</b> adalah pelabuhan darimana barang diangkut ke luar negeri atau diekspor.                    | 9. <b><i>Port of loading</i></b> is port where the goods are transported out of the country or exported. |
| 10. <b>Negara tujuan</b> adalah negara tujuan akhir yang diketahui untuk barang ekspor yang dikirim ke luar negeri. | 10. <b><i>Country of destination</i></b> is country that is known to export goods sent abroad.           |
| 11. <b>Jenis komoditi</b> adalah barang ekspor yang dicatat sesuai kode <i>Harmonized System</i> (HS).              | 11. <b><i>Type commodity</i></b> is exported goods recorded based on <i>Harmonized System</i> (HS) code. |



**ULASAN**

Jenis sarana perdagangan yang terdapat di Kabupaten Banjar tahun 2018 adalah pasar sebanyak 41 buah; toko 6.569 buah; kios 3.960 buah; dan warung 1.765 buah. Pada tahun 2018 sebanyak 18 pasar dikelola langsung oleh PD Pasar Bauntung Batuah yang tersebar di 15 kecamatan.

**DESCRIPTION**

*Type of trade facilities that located in Banjar Regency in 2018 are 41 markets 6,569 stores; 3,960 stalls and 1,765 small stores. In 2018, amount to 18 markets are directly managed by Bauntung Batuah Market Local Company which spread across 15 subdistricts.*

**Tabel 9.1** Jumlah Sarana Perdagangan Menurut Jenisnya di Kabupaten Banjar, 2011-2018  
**Table** *Number of Trading Facilities by Type of Facility in Banjar Regency, 2011-2018*

<b>Sarana Perdagangan Trading Facilities</b>	<b>2011</b>	<b>2012</b>	<b>2013</b>	<b>2014</b>	<b>2015</b>	<b>2016</b>	<b>2017</b>	<b>2018</b>
(1)	(2)	(3)	(4)	(5)	(6)	(7)	(8)	(8)
Pasar/ Market	33	33	33	33	40	40	33	41
Toko/ Store	5 953	5 959	6 550	6 550	6 569	6 569	6 569	6 569
Kios/ Stall	2 970	3 273	3 600	3 600	6 633	3 960	3 960	3 960
Warung/ Small Store	1 589	1 664	1 664	1 747	1 778	1 765	1 765	1 765
<b>Jumlah/Total</b>	<b>10 545</b>	<b>10 929</b>	<b>11 847</b>	<b>11 930</b>	<b>15 020</b>	<b>12 334</b>	<b>12 327</b>	<b>12 335</b>

Sumber/Source: Dinas Perindustrian dan Perdagangan Kabupaten Banjar/Industrial and Trade Agency of Banjar Regency

**Tabel 9.2** Jumlah Pasar yang Dikelola PD. Pasar Bauntung Batuah Menurut Kelompok Pasar di Kabupaten Banjar, 2018  
**Table** Number of Market that Managed by Bauntung Batuah Market Local Company by Market Group in Banjar Regency, 2018

Nama Pasar <i>Market Name</i>	Kelompok Pasar/ <i>Market Group</i>		
	Pasar Modern <i>Modern Market</i>	Pasar Rakyat/Tradisional <i>Traditional Market</i>	Pasar Kilat <i>Express Market</i>
(1)	(2)	(3)	(4)
1. Pasar Aluh-Aluh	-	-	-
2. Pasar Arba Warik Beruntung Baru	-	-	84
3. Pasar Kindai Limpuar Gambut	-	320	56
4. Pasar Gambut Baru	-	627	-
5. Pasar Ahad Kertak Hanyar	-	588	-
6. Pasar Arba Pemangkih Tatah Makmur	-	-	-
7. Pasar Sungai Tabuk	-	40	128
8. Pasar Martapura	-	3049	-
9. Pasar Kawasan Komersial Terpadu Sekumpul	-	950	1008
10. Pasar Astambul	-	318	-
11. Pasar Pisang Astambul	-	-	-
12. Pasar Karang Intan	-	11	11
13. Pasar Aranio	-	-	-
14. Pasar Sungai Pinang	-	-	83
15. Pasar Pengaron	-	107	100
16. Pasar Sambung Makmur	-	64	64
17. Pasar Bawahan Mataraman	-	-	-
18. Pasar Sungkai Simpang Empat	-	50	-
<b>Jumlah/Total</b>		<b>6 124</b>	<b>1 534</b>

Sumber/Source: PD. Pasar Bauntung Batuah/Bauntung Batuah Market Local Company

**Tabel 9.3** Jumlah Pedagang Menurut Pasar dan Kecamatan di Kabupaten Banjar, 2018  
**Table** *Number of Merchants by Market and Subdistrict in Banjar Regency, 2018*

Kecamatan Subdistrict	Nama Pasar Market Name	Pedagang Menengah Medium Trader			Pedagang Kecil Small Trader
		Buka Open	Tutup Close	Jumlah Total	
(1)	(2)	(3)	(4)	(5)	(6)
1. Aluh-Aluh	Pasar Aluh-Aluh Besar	-	-	-	-
2. Beruntung Baru	Pasar Arba Warik	26	58	84	-
3. Gambut	Pasar Kindai Limpuar	193	127	320	-
4. Gambut	Pasaar Gambut Baru	2	624	626	-
5. Kertak Hanyar	Pasar Ahad	281	307	588	-
6. Tatah Makmur	Pasar Arba Pamangkih	-	-	-	-
7. Sungai Tabuk	Pasar Sungai Tabuk	34	6	40	128
8. Martapura	Pasar Martapura	2 178	871	3 049	-
9. Martapura	Pasar Kawasan Komersial Terpadu Sekumpul	633	1 325	1 958	-
10. Astambul	Pasar Astambul	273	45	318	-
11. Astambul	Pasar Pisang	-	-	-	-
12. Karang Intan	Pasar Karang Intan	11	-	11	11
13. Aranio	Pasar Aranio	-	-	-	-
14. Sungai Pinang	Pasar Sungai Pinang	80	13	83	-
15. Pengaron	Pasar Pengaron	167	40	207	100
16. Sambung Makmur	Pasar Sambung Makmur	54	10	64	64
17. Mataraman	Pasar Bawahhan	-	-	-	-
18. Simpang Empat	Pasar Sungkai	32	18	50	50
<b>Jumlah/ Total</b>		<b>3 964</b>	<b>3 444</b>	<b>7 398</b>	<b>753</b>

Sumber/Source: PD. Pasar Bauntung Batuah/Bauntung Batuah Market Local Company

**Tabel 9.4** Jumlah Usaha Mikro dan Kecil Menurut Kecamatan di Kabupaten Banjar, 2018  
**Table** Number of Micro and Small Enterprises by Subdistrict in Banjar Regency, 2018

	Kecamatan Subdistrict	Usaha Mikro Micro Enterprises	Usaha Kecil Small Enterprises	Jumlah Total
	(1)	(2)	(3)	(4)
1.	Aluh-Aluh	5 535	116	5 651
2.	Beruntung Baru	2 548	61	2 609
3.	Gambut	1 904	56	1 960
4.	Kertak Hanyar	967	151	1 118
5.	Tatah Makmur	1 210	8	1 218
6.	Sungai Tabuk	3 363	137	3 500
7.	Martapura	2 666	126	2 792
8.	Martapura Timur	1 727	144	1 871
9.	Martapura Barat	2 318	98	2 416
10.	Astambul	2 975	50	3 025
11.	Karang Intan	1 615	128	1 743
12.	Aranio	1 542	30	1 572
13.	Sungai Pinang	2 059	76	2 135
14.	Paramasan	1 830	7	1 837
15.	Pengaron	2 788	53	2 841
16.	Sambung Makmur	2 067	35	2 102
17.	Mataraman	1 992	164	2 156
18.	Simpang Empat	2 957	78	3 035
19.	Telaga Bauntung	767	6	773
20.	Cintapuri Darussalam*	-	-	-
	<b>Kabupaten Banjar</b>	<b>42 830</b>	<b>1 524</b>	<b>44 354</b>

Sumber/Source: Dinas Koperasi dan Usaha Mikro Kabupaten Banjar/ Cooperation and Small Enterprises Agency of Banjar Regency

**Tabel 9.5** Jumlah Koperasi Menurut Jenis Koperasi dan Kecamatan di Kabupaten Banjar, 2018  
**Table** *Number of Cooperatives by Type of Cooperative and Subdistrict in Banjar Regency, 2018*

	Kecamatan Subdistrict	KUD Village Unit Cooperatives	KPN Civil Servant Coop.	KOPKAR Employees Cooperative	Lainnya Other	Jumlah Total
	(1)	(2)	(3)	(4)	(5)	(6)
1.	Aluh-Aluh	4	1	-	9	14
2.	Beruntung Baru	2	-	1	5	7
3.	Gambut	3	5	1	5	14
4.	Kertak Hanyar	5	2	1	2	10
5.	Tatah Makmur	-	1	-	1	1
6.	Sungai Tabuk	5	1	-	8	14
7.	Martapura	2	23	4	60	90
8.	Martapura Timur	-	-	-	1	1
9.	Martapura Barat	2	-	-	4	6
10.	Astambul	2	2	-	2	6
11.	Karang Intan	4	1	-	11	16
12.	Aranio	2	-	-	3	5
13.	Sungai Pinang	4	-	1	3	8
14.	Paramasan	1	-	-	-	1
15.	Pengaron	2	1	-	5	8
16.	Sambung Makmur	2	-	-	5	7
17.	Mataraman	4	2	2	4	12
18.	Simpang Empat	11	2	-	3	16
19.	Telaga Bauntung	-	-	-	1	1
20.	Cintapuri Darussalam	5	-	1	-	6
	<b>Kabupaten Banjar</b>	<b>60</b>	<b>41</b>	<b>11</b>	<b>131</b>	<b>243</b>

Sumber/Source: Dinas Koperasi dan Usaha Mikro Kabupaten Banjar/ Cooperation and Small Enterprises Agency of Banjar Regency

**Tabel 9.6 Jumlah Koperasi Anggota dan Volume Usaha Menurut Jenis Koperasi di Kabupaten Banjar, 2018**  
**Number of Cooperatives Members and Business Volume by Type of Cooperative in Banjar Regency, 2018**

Jenis Koperasi Type of Cooperative		Jumlah Koperasi Number of Cooperatives	Jumlah Anggota Members	Volume Usaha (Rp) Business Value (Rp)
(1)		(2)	(3)	(4)
<b>A. Koperasi Primer/ Primary Cooperative</b>				
1.	Koperasi Unit Desa/ <i>Village Unit Coop.</i>	60	7 163	2 898 254 896
2.	Koperasi Tani/ <i>Farmer Coop.</i>	29	1 460	529 516 150
3.	Koperasi Perkebunan/ <i>Plantation Coop.</i>	13	538	655 992 557
4.	Koppontren/ <i>Islamic School Coop.</i>	15	818	17 261 830 041
5.	Kopinkra/ <i>Industry And Handicrafts Coop.</i>	4	20	-
6.	Koperasi Pegawai Negeri/ <i>Civil Servant Coop.</i>	41	8 868	26 809 253 758
7.	Koperasi Karyawan/ <i>Employees Coop.</i>	11	1 618	7 319 332 878
8.	Koperasi Kepolisian/ <i>Police Coop.</i>	1	631	459 904 000
9.	Koperasi Angkatan Darat/ <i>Army Coop.</i>	2	429	1 490 850 545
10.	Koperasi Serba Usaha/ <i>All-Round Business Coop.</i>	27	2652	6 276 690 961
11.	Koperasi Pasar/ <i>Market Coop.</i>	5	1 706	-
12.	Koperasi Angkutan Darat/ <i>Land Transport Coop.</i>	1	88	-
13.	Koperasi Wanita/ <i>Women Coop.</i>	5	273	46 584 825
14.	Koperasi Veteran/ <i>Veteran Coop.</i>	1	217	-
15.	Koperasi Wredatama/ <i>Superannuated Coop.</i>	1	51	93 500 000
16.	Koperasi Pepabri/ <i>Retired and Widower Police and Indonesian Army Unity Coop.</i>	1	4	1 950 000
17.	Koperasi Pemuda/ <i>Youth Coop.</i>	2	401	90 152 475
18.	Koperasi Kehutanan/ <i>Forestry Coop.</i>	2	66	-
19.	Koperasi Perikanan/ <i>Fishery Coop.</i>	7	494	526 699 003
20.	Koperasi Lainnya/ <i>Other Coop.</i>	10	3 533	9 490 678 233
21.	Koperasi Simpan Pinjam/ <i>Saving And Loan Coop.</i>	4	446	1 062 758 656
22.	Koperasi Jasa Keuangan Syariah/ <i>Islamic Financial Services Coop.</i>	1	25	1 980 669 340
<b>B. Koperasi Sekunder/ Secondary Cooperative</b>				
<b>Jumlah/ Total</b>		<b>243</b>	<b>31 481</b>	<b>77 024 700 745</b>

Sumber/Source: Dinas Koperasi dan Usaha Mikro Kabupaten Banjar/ *Cooperation and Small Enterprises Agency of Banjar Regency*

**Tabel 9.7** Jumlah Penerimaan dan Pelunasan Kredit pada PT. Pegadaian Cabang Martapura Menurut Bulan, 2018  
**Table** *Number of Acceptance and Redemption of Credit at State Pawnship Company Branch of Martapura, 2018*

	Bulan Month	Jumlah Barang Jaminan Number of Guarantee Goods	Nilai Kredit (Ribu Rp) Value of Credits (Thousands Rp)	Jumlah Barang yang Dilunasi Number of Paying off Goods	Nilai Pelunasan (Ribu Rp) Paying Value (Thousands Rp)
	(1)	(2)	(3)	(4)	(5)
1.	Januari/ January	518	2 297 140 000	349	2 464 730 000
2.	Februari/ February	440	2 304 070 000	273	1 229 430 000
3.	Maret/ March	458	2 205 470 000	302	1 423 380 000
4.	April/ April	445	2 593 470 000	223	1 266 200 000
5.	Mei/ May	562	3 149 640 000	277	1 529 160 000
6.	Juni/ June	364	1 928 640 000	402	2 756 700 000
7.	Juli/ July	473	2 545 130 000	287	1 428 790 000
8.	Agustus/ August	448	2 417 980 000	321	1 168 280 000
9.	September/ September	456	2 374 070 000	387	1 286 700 000
10.	Oktober/ October	508	2 417 760 000	417	1 736 820 000
11.	November/ November	400	2 230 980 000	272	1 371 520 000
12.	Desember/ December	353	1 696 310 000	291	1 967 570 000
	<b>Jumlah/ Total</b>	<b>5 425</b>	<b>28 160 690 000</b>	<b>3 801</b>	<b>19 629 280 000</b>

Sumber/Source: PT. Pegadaian Cabang Martapura/ State Pawnship Company Branch of Martapura



**Tabel 9.8** Jumlah Pelelangan dan Tunggakan Kredit pada PT. Pegadaian Cabang Martapura Menurut Bulan, 2018  
**Table** Number of Auctioneer and Arrears at State Pawnship Company Branch of Martapura, 2018

Bulan Month	Pelelangan/ Auctioneer		Tunggakan/ Arrears	
	Jumlah Barang yang Dilelang Number of Auction Goods	Jumlah Uang Lelang (Ribu Rp) Number of Auction Money (Thousands Rp)	Jumlah Barang yang Belum Dilelang Number of Goods That have not been Auctioned	Jumlah Uang Tunggakan (Ribu Rp) Number of Arrears Money (Thousands Rp)
(1)	(2)	(3)	(4)	(5)
1. Januari/ January	14	45 504 500	-	-
2. Februari/ February	4	43 250 000	-	-
3. Maret/ March	4	13 802 900	-	-
4. April/ April	5	10 033 300	-	-
5. Mei/ May	3	5 420 600	-	-
6. Juni/ June	7	67 929 700	-	-
7. Juli/ July	1	1 114 000	-	-
8. Agustus/ August	5	17 869 200	-	-
9. September/ September	6	26 269 000	-	-
10. Oktober/ October	8	27 861 800	-	-
11. November/ November	-	-	-	-
12. Desember/ December	14	40 099 700	-	-
<b>Jumlah/ Total</b>	<b>71</b>	<b>299 154 700</b>	<b>-</b>	<b>-</b>

Sumber/Source: PT. Pegadaian Cabang Martapura/ State Pawnship Company Branch of Martapura

**Tabel 9.9** Penerbitan SIUP menurut Kecamatan dan Kelompok Perdagangan di Kabupaten Banjar, 2018  
**Table** *Published Company Licency by Subdistrict and Commerce Group in Banjar Regency, 2018*

	Kecamatan <i>Subdistrict</i>	Pedagang Besar <i>Whole Trader</i>	Pedagang Menengah <i>Medium Trader</i>	Pedagang Kecil <i>Small Trader</i>	Jumlah <i>Total</i>
	(1)	(2)	(3)	(4)	(5)
1.	Aluh-Aluh	-	-	2	2
2.	Beruntung Baru	-	-	7	7
3.	Gambut	1	7	36	44
4.	Kertak Hanyar	-	5	64	69
5.	Tatah Makmur	-	-	5	5
6.	Sungai Tabuk	-	1	20	21
7.	Martapura	2	11	130	143
8.	Martapura Timur	-	1	5	6
9.	Martapura Barat	-	-	5	5
10.	Astambul	-	-	5	5
11.	Karang Intan	-	1	6	7
12.	Aranio	-	-	-	-
13.	Sungai Pinang	-	-	2	2
14.	Paramasan	-	-	-	-
15.	Pengaron	-	-	5	5
16.	Sambung Makmur	-	-	2	2
17.	Mataraman	-	-	3	3
18.	Simpang Empat	-	2	8	10
19.	Telaga Bauntung	-	-	-	-
20.	Cintapuri Darussalam	-	-	1	1
	<b>Kabupaten Banjar</b>	<b>3</b>	<b>28</b>	<b>306</b>	<b>337</b>

Sumber/Source: DPMPTSP Kabupaten Banjar



# 10

**TRANSPORTASI DAN KOMUNIKASI**

***TRANSPORTATION AND COMMUNICATION***

<https://banjarkab.bps.go.id>



## PENJELASAN TEKNIS

1. **Kendaraan bermotor** adalah setiap kendaraan yang digerakkan oleh peralatan teknik yang ada pada kendaraan tersebut biasanya digunakan untuk angkutan orang atau barang di atas jalan raya selain kendaraan yang berjalan di atas rel. Kendaraan bermotor yang dicatat adalah semua jenis kendaraan kecuali kendaraan bermotor TNI/Polri dan Korps Diplomatik.
2. **Mobil penumpang** adalah setiap kendaraan bermotor yang dilengkapi dengan tempat duduk untuk sebanyak-banyaknya delapan orang tidak termasuk tempat duduk untuk pengemudi baik dilengkapi atau tidak dilengkapi bagasi.
3. **Mobil bis** adalah setiap kendaraan bermotor yang dilengkapi dengan tempat duduk untuk lebih dari delapan orang tidak termasuk tempat duduk untuk pengemudi baik dilengkapi atau tidak dilengkapi bagasi.
4. **Mobil truk** adalah setiap kendaraan bermotor yang digunakan untuk angkutan barang selain mobil penumpang mobil bis dan

## TECHNICAL NOTES

1. **Motor vehicles** are any kind of vehicles motorized by machine set up in those vehicles they are usually used for transporting peoples or goods on roads except vehicles moving along a railway line. The data cover all kinds of motor vehicles except those belong to Indonesia Army Force Indonesian State Police and Diplomatic Corps.
2. **Passenger cars** are any motor vehicles with no more than eight seats excluding seat for driver it can be with or without hoot.
3. **Buses** are large passenger cars having seats for more than eight passengers excluding seat for driver it can be with or without hoot.
4. **Trucks** are any motor vehicles used to transport goods excluding passenger cars buses and motorcycles.

kendaraan bermotor roda dua.

5. **Kantor Pos** adalah tempat pemberi pelayanan komunikasi tertulis dan atau surat elektronik layanan paket layanan logistik layanan transaksi keuangan dan layanan keagenan pos untuk kepentingan umum. Rumah pos berfungsi sama seperti kantor pos dan kantor pos pembantu bedanya rumah pos biasanya terletak di daerah terpencil.
  6. **Telekomunikasi** adalah setiap pemancaran pengiriman dan atau penerimaan dari setiap informasi dalam bentuk tanda-tanda isyarat tulisan gambar suara dan bunyi melalui sistem kawat optik radio atau sistem elektromagnetik lainnya.
  7. **Jaringan telekomunikasi** adalah rangkaian perangkat telekomunikasi dan kelengkapannya yang digunakan dalam bertelekomunikasi.
  8. Telepon tetap kabel dalam Susenas disebut **telepon rumah** adalah jaringan telekomunikasi menggunakan perangkat telepon tetap dengan kabel yang secara
5. **Post Office** is a service provider facility of written communication and or electronic mail parcel service logistics services financial transaction services and postal services to the public. Postal house has the same function as the post office and subsidiary of post office the difference is that postal house is usually located in remote areas.
  6. **Telecommunication** includes every transmitting delivering and or receiving from every information of marking signal article picture sound and voice through strand of wire system optic radio or other electromagnetic system.
  7. **Telecommunication network** is peripheral network of telecommunication and its equipment used in the means of telecommunication.
  8. **Fixed line telephone** based on Susenas called **home phone** is a telecommunication network using fixed line telephone device which is generally regulated by technical

umum diatur oleh standar-standar teknis dengan menggunakan suatu nomor telepon dikenal pula sebagai Public Switched Telephone Network (PSTN). Pada umumnya dimanfaatkan untuk telepon rumah dan jaringan internet memiliki kemampuan menghantarkan sinyal dengan kuat dan jelas dengan biaya yang relatif lebih murah.

9. **Telepon bergerak seluler** adalah perangkat telekomunikasi elektronik yang mempunyai kemampuan dasar yang sama dengan telepon tetap kabel namun dapat dibawa ke mana-mana (portable mobile) dan tidak perlu disambungkan dengan jaringan telekomunikasi kabel. Selain berfungsi sebagai telepon telepon selular modern biasanya mendukung layanan tambahan seperti Short Messages Services (SMS) Multimedia Messages Service (MMS) e-mail dan akses Internet aplikasi bisnis dan permainan serta fotografi. Saat ini Indonesia mempunyai dua sistem jaringan telepon bergerak seluler yaitu Global System for Mobile Telecommunications (GSM) dan CDMA.

*standards using a phone number also known as the Public Switched Telephone Network (PSTN). It is generally used for home phone and Internet networks has the ability to deliver a strong and clear signal with a relatively low cost.*

9. **Cellular mobile phone** is an electronic telecommunication device which has the same basic capabilities with fixed cables but can be taken anywhere (portable mobile) and does not need to be connected to the wired telecommunications networks. In addition to functioning as a telephone modern mobile phone typically supports additional services such as Short Messages Services (SMS) Multimedia Messages Service (MMS) e-mail and access to the Internet business applications and games as well as photography. Currently Indonesia has two cellular mobile telephone network system that are GSM (Global System for Mobile Telecommunications) and Code Division Multiple Access (CDMA).



10. **Internet** adalah sebuah jaringan komputer publik di seluruh dunia. Internet menyediakan akses ke sejumlah layanan komunikasi termasuk World Wide Web dan membawa email berita hiburan dan file data.
10. *The internet is a worldwide public computer network. It provides access to a number of communication services including the World Wide Web and carries e-mail news entertainment and data files.*
11. **Penyiaran Radio** mencakup penyiaran sinyal suara melalui studio penyiaran radio dan fasilitas untuk transmisi program yang berhubungan dengan masyarakat termasuk mengumpulkan dan menyalurkan program melalui kabel atau satelit internet (stasiun radio internet) termasuk penyiaran data yang terintegrasi dengan penyiaran radio.
11. *Radio broadcasting includes voice signals broadcasting through radio broadcasting studios and facilities for the programs transmission related to community including collecting and distributing programs via cable or satellite internet (internet radio station) including integrated data broadcasting with radio broadcasting.*
12. **Penyiaran dan pemrograman televisi** mencakup pembuatan program saluran televisi lengkap dari komponen program yang dibeli (seperti film dokumenter dan lain-lain) komponen program yang dihasilkan sendiri (seperti berita lokal laporan langsung) atau kombinasi keduanya pemrograman dari saluran video atas dasar permintaan dan penyiaran data yang diintegrasikan dengan siaran televisi. Program televisi lengkap dapat disiarkan sendiri atau melalui
12. *Broadcasting and television programming includes the manufacture of a complete television channel program from purchased program components (such as films documentaries etc) own produced program components (such as local news live reports) or a combination of both the programming of the video channel on the basis of demand and data broadcasting integrated with television broadcasting. Complete television program can*

distribusi pihak ke tiga seperti perusahaan kabel atau provider televisi satelit Pemrograman dapat bersifat umum atau khusus (misalnya format terbatas seperti program berita olah raga pendidikan atau program yang ditujukan untuk anak muda) dapat dibuat dengan bebas tersedia untuk pemakai atau dapat hanya tersedia atas dasar langganan.

*broadcast their own or through a third party distribution such as cable companies or satellite television providers Programming can be general or specific (e g limited formats such as news programs sports education or programs aimed at young people) can be made freely available to users or can only available on a subscription basis.*

13. Penerbitan surat kabar jurnal dan buletin/Majalah mencakup usaha penerbitan surat kabar dan surat kabar iklan jurnal buletin majalah umum dan teknis komik termasuk penerbitan jadwal radio dan televisi dan sebagainya.

13. *Newspapers journals and bulletin/ magazine publishing include newspapers and newspaper advertisements journals bulletin general and technical magazines comic including radio and television schedule publishing and so on.*

14. Koran atau surat kabar adalah suatu penerbitan yang ringan dan mudah dibuang biasanya dicetak pada kertas berbiaya rendah yang disebut kertas koran yang berisi berita-berita terkini dalam berbagai topic. Topiknya bisa berupa even politik kriminalitas olahraga tajuk rencana dan cuaca. Jenis surat kabar umum biasanya diterbitkan setiap hari kecuali pada hari-hari libur. Surat kabar sore juga umum di beberapa Negara. Selain itu juga

14. *Newspaper is a lightweight publication but easily disposed of usually printed on low-cost paper called newsprint containing the latest news on various topics. Topics can include political events crime sports editorials and weather. Common types of newspapers are usually published daily except on holidays. Afternoon newspapers are also common in some countries. In addition there is also a weekly newspaper that is*

terdapat surat kabar mingguan yang biasanya lebih kecil dan kurang prestisius dibandingkan dengan surat kabar harian dan isinya biasanya lebih bersifat hiburan.

*usually smaller and less prestigious than the daily newspaper and its contents are usually more entertainment.*

15. Tabloid adalah istilah suatu format surat kabar yang lebih kecil (597 mm × 375 mm) dari ukuran standar koran harian. Istilah ini biasanya dikaitkan dengan penerbitan surat kabar reguler non harian (bisa mingguan dwimingguan dll) yang terfokus pada hal-hal yang lebih “tidak serius” terutama masalah selebritas olah raga kriminal dll.

*15. Tabloid is a smaller term format of newspaper (597 mm × 375 mm) than a standard size daily newspaper. This term is usually associated with the publishing of non-daily regular newspapers (can be weekly biweekly etc ) which focus on the things that are “not too serious” especially the problem of celebrity sports crime etc.*

16. Jurnal adalah majalah yang khusus memuat artikel dalam suatu bidang ilmu tertentu

*16. Journal is a special magazine that publish an article in a particular field of science*

17. Buletin adalah publikasi organisasi yang mengangkat perkembangan suatu topik atau aspek tertentu dan diterbitkan/dipublikasikan secara teratur (berkala) dalam waktu yang relatif singkat (harian hingga bulanan) Buletin ditujukan kepada khalayak yang lebih sempit yang berkaitan dengan bidang tertentu saja Tulisan dalam buletin umumnya singkat dan padat (mirip berita) menggunakan bahasa yang formal dan banyak istilah teknis

*17. Bulletin is a publication of an organization that raised the development of a particular topic or aspect and issued/published regularly (periodically) in a relatively short time (daily to monthly). Bulletin is addressed to a narrower audience which relates to a particular field. Posts in bulletin are generally short and concise (similar to news) using formal language and a lot of technical terms related to the field.*

berkaitan dengan bidang tersebut.

18. Majalah adalah penerbitan berkala yang berisi bermacam-macam artikel dalam subyek yang bervariasi. Majalah biasa diterbitkan mingguan dwimingguan atau bulanan. Majalah biasanya memiliki artikel mengenai topik populer yang ditujukan kepada masyarakat umum dan ditulis dengan gaya bahasa yang mudah dimengerti oleh banyak orang.
18. *Magazine is a periodical publication containing a variety of articles on varied subjects. Regular magazine published weekly biweekly or monthly. Magazines usually have articles on popular topics which are addressed to the general public and written in a style that is easily understood by many people.*
19. Oplah adalah jumlah barang yang tercetak dalam satuan eksemplar.
19. *The circulation is the number of items printed in units of copies.*
20. Bioskop adalah pertunjukkan yang diperlihatkan dengan gambar (film) yang disorot sehingga dapat bergerak. Bioskop juga diartikan sebagai tempat untuk menonton pertunjukkan film dengan menggunakan layar lebar dimana gambar film diproyeksikan ke layar menggunakan proyektor.
20. *Cinema is a show that is shown with the image (film) highlighted so it can move. Cinema also be interpreted as a place to watch the shows using a wide screen movies where the film images projected onto a screen using a projector.*

**ULASAN**

**DESCRIPTION**

Kabupaten Banjar merupakan salah satu kabupaten yang dilewati jalur jalan utama di Kalimantan Selatan yaitu jalan Ahmad Yani. Karena itu Kabupaten Banjar termasuk kabupaten yang ramai dilewati kendaraan dari arah Hulu Sungai-Banjarmasin. Kabupaten Banjar memiliki 69,48 km jalan negara, 109,52 km jalan provinsi, dan 781,39 km jalan kabupaten yang sepanjang 505,36 km diantaranya sudah diaspal, 246,23 km masih jalan kerikil, dan 22,00 km masih berupa jalan tanah.

*Banjar Regency is one of the regencies that passed the main roads in Kalimantan Selatan namely road Ahmad Yani. Because Banjar Regency including the bustling regency to pass the vehicle on the direction of the Hulu Sungai-Banjarmasin. Banjar Regency has 69.48 km state roads, 109.52 km of provincial roads, and 781.39 km of district roads, which is 505.36 km of them are asphalted, 246.23 km is still a pebble road and 22.00 km is still a ground road.*

Kebanyakan jalan pemerintah di Kabupaten Banjar masih dalam kondisi baik (479,90 km). Sedangkan 243,28 km dalam kondisi sedang, 150,53 km dalam kondisi rusak, dan 86,88 km lainnya dalam kondisi rusak berat.

*Most of the government road in Banjar Regency is still in good condition (479.90 km). Meanwhile 243.328 km under moderate conditions, 150.53 km in a damaged condition and 86.88 km more in very bad condition.*

Di Kabupaten Banjar ada beberapa trayek angkutan kota maupun desa. Tercatat sebanyak 375 angkutan yang masih beroperasi sampai tahun 2018. Trayek angkutan ini paling banyak dari arah atau menuju Martapura sebagai ibukota Kabupaten Banjar. Paling banyak adalah angkutan trayek Martapura – Liang Anggang Banjarbaru yaitu sebanyak 200 angkutan. Dan yang lainnya adalah trayek dari Martapura ke kecamatan lain di Kabupaten Banjar dan Kota Banjarbaru atau sebaliknya.

*In Banjar Regency there are several municipalities and villages transportation route. As many as 375 shuttles still in operation until 2018. The transport route directions are most of or to Martapura as Banjar Regency capital. Most of them are transport route from Martapura to Liang Anggang Banjarbaru as many as 200 transport. And the others are the stretch of Martapura to the other subdistricts in the Banjar Regency and Banjarbaru or otherwise.*

**Tabel 10.1 Panjang Jalan Menurut Jenis Permukaan dan Pemerintahan yang Berwenang Mengelolanya di Kabupaten Banjar (km), 2018**  
*Length of Roads by Type of Surface and Level of Government Authority in Banjar Regency (km), 2018*

Jenis Permukaan <i>Type of Surface</i>	Pemerintahan yang Berwenang Mengelola <i>Level of Government Authority</i>			
	Negara <i>State</i>	Provinsi <i>Province</i>	Kabupaten <i>Regency</i>	Jumlah <i>Total</i>
(1)	(2)	(3)	(4)	(5)
1. Diaspal <i>Asphalted</i>	69,74	109,02	505,36	683,86
2. Kerikil <i>Pebbly</i>	-	-	246,23	246,23
3. Tanah <i>Ground</i>	-	-	22,00	22,00
4. Tidak Dirinci <i>Unclassified</i>	-	0,50	7,80	8,30
<b>Jumlah/Total</b>	<b>69,48</b>	<b>109,52</b>	<b>781,39</b>	<b>960,39</b>

Sumber/Source: Dinas Pekerjaan Umum dan Penataan Ruang Kabupaten Banjar/ *Public Works and Spatial Arrangements Agency of Banjar Regency*

**Tabel 10.2 Panjang Jalan Menurut Kondisi dan Pemerintahan yang Berwenang Mengelolanya di Kabupaten Banjar (km), 2018**  
**Table Length of Roads by Condition and Level of Government Authority in Banjar Regency (km), 2018**

Kondisi Condition	Pemerintahan yang Berwenang Mengelola Level of Government Authority			
	Negara State	Provinsi Province	Kabupaten Regency	Jumlah Total
(1)	(2)	(3)	(4)	(5)
1. Baik Good	69,48	61,55	348,67	479,90
2. Sedang Fairish	-	41,26	202,02	243,28
3. Rusak Damaged	-	6,71	143,82	150,53
4. Rusak Berat Very Damaged	-	-	86,88	86,88
<b>Jumlah/Total</b>	<b>69,48</b>	<b>109,52</b>	<b>781,39</b>	<b>960,39</b>

39Sumber/Source: Dinas Pekerjaan Umum dan Penataan Ruang Kabupaten Banjar/ Public Works and Spatial Arrangements Agency of Banjar Regency

**Tabel 10.3 Panjang Jalan Menurut Klasifikasi dan Pemerintahan yang Berwenang Mengelolanya di Kabupaten Banjar (km), 2018**  
**Table Length of Roads by Classification and Level of Government Authority in Banjar Regency (km), 2018**

Klasifikasi <i>Classification</i>	Pemerintahan yang Berwenang Mengelola <i>Level of Government Authority</i>			
	Negara <i>State</i>	Provinsi <i>Province</i>	Kabupaten <i>Regency</i>	Jumlah <i>Total</i>
(1)	(2)	(3)	(4)	(5)
1. I	-	-	-	-
2. II	69,48	-	-	69,48
3. III	-	-	-	-
4. IIIa	-	-	-	-
5. IIIb	-	109,52	-	109,52
6. IIIc	-	-	781,39	781,39
7. Tidak Dirinci <i>Unclassified</i>	-	-	-	-
<b>Jumlah/Total</b>	<b>69,48</b>	<b>109,52</b>	<b>781,39</b>	<b>960,39</b>

Sumber/Source: Dinas Pekerjaan Umum dan Penataan Ruang Kabupaten Banjar/ *Public Works and Spatial Arrangements Agency of Banjar Regency*



**Tabel 10.4 Panjang Jalan Kabupaten Menurut Jenis Permukaan dan Kecamatan di Kabupaten Banjar (km), 2018**  
**Length of Regency Roads by Type of Surface and Subdistrict in Banjar Regency (km), 2018**

	<b>Kecamatan Subdistrict</b>	<b>Diaspal Ashphalted</b>	<b>Kerikil Pebbly</b>	<b>Tanah Ground</b>	<b>Beton Concrete</b>	<b>Jumlah Total</b>
	(1)	(2)	(3)	(4)	(5)	(6)
1.	Aluh-Aluh	10,70	14,20	14,00	-	38,90
2.	Beruntung Baru	19,70	11,80	-	-	31,50
3.	Gambut	13,10	2,70	-	-	15,80
4.	Kertak Hanyar	24,35	5,80	-	-	30,15
5.	Tatah Makmur	18,35	7,90	-	-	26,25
6.	Sungai Tabuk	13,02	7,30	-	7,80	28,12
7.	Martapura	61,62	-	-	-	61,62
8.	Martapura Timur	14,50	3,00	-	-	17,50
9.	Martapura Barat	17,92	-	-	-	17,92
10.	Astambul	81,55	4,00	-	-	85,55
11.	Karang Intan	66,07	12,00	1,00	-	79,07
12.	Aranio	-	25,00	-	-	25,00
13.	Sungai Pinang	29,10	59,06	7,00	-	95,16
14.	Paramasan	-	11,00	-	-	11,00
15.	Pengaron	39,75	29,60	-	-	69,35
16.	Sambung Makmur	18,13	15,17	-	-	33,30
17.	Mataraman	29,50	9,00	-	-	38,50
18.	Simpang Empat	48,00	28,70	-	-	76,70
19.	Telaga Bauntung	-	-	-	-	-
20.	Cintapuri Darussalam	-	-	-	-	-
<b>Kabupaten Banjar</b>		<b>505,36</b>	<b>246,23</b>	<b>22,00</b>	<b>7,80</b>	<b>781,39</b>

Sumber/Source: Dinas Pekerjaan Umum dan Penataan Ruang Kabupaten Banjar/ Public Works and Spatial Arrangements Agency of Banjar Regency

**Tabel 10.5 Panjang Jalan Kabupaten Diaspal Menurut Kondisi Jalan dan Kecamatan di Kabupaten Banjar (km), 2018**  
***Length of Asphalted Regency Road by Condition and Subdistrict in Banjar Regency (km), 2018***

	Kecamatan <i>Subdistrict</i>	Kondisi Jalan/ <i>Road Condition</i>			Rusak Berat Very <i>Damaged</i>	Jumlah <i>Total</i>
		Baik <i>Good</i>	Sedang <i>Fairish</i>	Rusak <i>Damaged</i>		
	(1)	(2)	(3)	(4)	(5)	(6)
1.	Aluh-Aluh	10,70	-	-	-	10,70
2.	Beruntung Baru	8,43	1,80	8,87	0,60	19,70
3.	Gambut	13,10	-	-	-	13,10
4.	Kertak Hanyar	8,15	5,90	1,80	8,50	24,35
5.	Tatah Makmur	10,45	-	5,60	2,30	18,35
6.	Sungai Tabuk	7,20	2,50	2,92	0,40	13,02
7.	Martapura	52,79	6,73	1,90	0,20	61,62
8.	Martapura Timur	14,50	-	-	-	14,50
9.	Martapura Barat	8,40	8,59	0,93	-	17,92
10.	Astambul	51,15	10,01	11,48	8,91	81,55
11.	Karang Intan	39,45	10,52	8,20	7,90	66,07
12.	Aranio	-	-	-	-	-
13.	Sungai Pinang	29,10	-	-	-	29,10
14.	Paramasan	-	-	-	-	-
15.	Pengaron	39,75	-	-	-	39,75
16.	Sambung Makmur	-	9,13	9,00	-	18,13
17.	Mataraman	26,40	-	-	3,10	29,50
18.	Simpang Empat	15,80	12,98	16,12	3,10	48,00
19.	Telaga Bauntung	-	-	-	-	-
20.	Cintapuri Darussalam	-	-	-	-	-
<b>Kabupaten Banjar</b>		<b>335,37</b>	<b>68,16</b>	<b>66,82</b>	<b>35,01</b>	<b>505,36</b>

Sumber/Source: Dinas Pekerjaan Umum dan Penataan Ruang Kabupaten Banjar/ *Public Works and Spatial Arrangements Agency of Banjar Regency*

**Tabel 10.6 Panjang Jalan Kabupaten Berkerikil Menurut Kondisi Jalan dan Kecamatan di Kabupaten Banjar (km), 2018**  
*Length of Pebbly Regency Road by Condition and Subdistrict in Banjar Regency (km), 2018*

	Kecamatan <i>Subdistrict</i>	Kondisi Jalan/ <i>Road Condition</i>			Rusak Berat Very <i>Damaged</i>	Jumlah <i>Total</i>
		Baik <i>Good</i>	Sedang <i>Fairish</i>	Rusak <i>Damaged</i>		
	(1)	(2)	(3)	(4)	(5)	(6)
1.	Aluh-Aluh	-	-	14,20	-	14,20
2.	Beruntung Baru	-	5,80	6,00	-	11,80
3.	Gambut	-	2,70	-	-	2,70
4.	Kertak Hanyar	-	-	-	5,80	5,80
5.	Tatah Makmur	-	2,70	5,20	-	7,90
6.	Sungai Tabuk	0,50	2,30	4,50	-	7,30
7.	Martapura	-	-	-	-	-
8.	Martapura Timur	-	-	3,00	-	3,00
9.	Martapura Barat	-	-	-	-	-
10.	Astambul	-	4,00	-	-	4,00
11.	Karang Intan	-	-	7,80	4,20	12,00
12.	Aranio	5,00	-	20,00	-	25,00
13.	Sungai Pinang	-	49,06	1,00	9,00	59,06
14.	Paramasan	-	-	11,00	-	11,00
15.	Pengaron	-	29,60	-	-	29,60
16.	Sambung Makmur	-	-	4,30	10,87	15,17
17.	Mataraman	-	9,00	-	-	9,00
18.	Simpang Empat	-	28,70	-	-	28,70
19.	Telaga Bauntung	-	-	-	-	-
20.	Cintapuri Darussalam	-	-	-	-	-
	<b>Kabupaten Banjar</b>	<b>5,50</b>	<b>133,86</b>	<b>77,00</b>	<b>29,87</b>	<b>246,23</b>

Sumber/Source: Dinas Pekerjaan Umum dan Penataan Ruang Kabupaten Banjar/ *Public Works and Spatial Arrangements Agency of Banjar Regency*

**Tabel 10.7 Panjang Jalan Tanah Kabupaten Menurut Kondisi Jalan dan Kecamatan di Kabupaten Banjar (km), 2018**  
***Length of Ground Regency Road by Condition and Subdistrict in Banjar Regency (km), 2018***

	Kecamatan <i>Subdistrict</i>	Kondisi Jalan/ <i>Road Condition</i>			Rusak Berat Very <i>Damaged</i>	Jumlah <i>Total</i>
		Baik <i>Good</i>	Sedang <i>Fairish</i>	Rusak <i>Damaged</i>		
	(1)	(2)	(3)	(4)	(5)	(6)
1.	Aluh-Aluh	-	-	-	14,00	14,00
2.	Beruntung Baru	-	-	-	-	-
3.	Gambut	-	-	-	-	-
4.	Kertak Hanyar	-	-	-	-	-
5.	Tatah Makmur	-	-	-	-	-
6.	Sungai Tabuk	-	-	-	-	-
7.	Martapura	-	-	-	-	-
8.	Martapura Timur	-	-	-	-	-
9.	Martapura Barat	-	-	-	-	-
10.	Astambul	-	-	-	-	-
11.	Karang Intan	-	-	-	1,00	1,00
12.	Aranio	-	-	-	-	-
13.	Sungai Pinang	-	-	-	7,00	7,00
14.	Paramasan	-	-	-	-	-
15.	Pengaron	-	-	-	-	-
16.	Sambung Makmur	-	-	-	-	-
17.	Mataraman	-	-	-	-	-
18.	Simpang Empat	-	-	-	-	-
19.	Telaga Bauntung	-	-	-	-	-
20.	Cintapuri Darussalam	-	-	-	-	-
<b>Kabupaten Banjar</b>		-	-	-	<b>22,00</b>	<b>22,00</b>

Sumber/Source: Dinas Pekerjaan Umum dan Penataan Ruang Kabupaten Banjar/ *Public -Works and Spatial Arrangements Agency of Banjar Regency*

**Tabel 10.8 Jembatan dengan Konstruksi Rangka Baja Menurut Kecamatan di Kabupaten Banjar, 2018**  
*Steel Bridge by Subdistrict in Banjar Regency, 2018*

	Kecamatan <i>Subdistrict</i>	Kondisi Jembatan/ <i>Bridge Condition</i>			Rusak Berat Very <i>Damaged</i>	Jumlah <i>Total</i>
		Baik <i>Good</i>	Sedang <i>Fairish</i>	Rusak <i>Damaged</i>		
	(1)	(2)	(3)	(4)	(5)	(6)
1.	Aluh-Aluh	7,00	-	-	-	7,00
2.	Beruntung Baru	-	-	-	-	-
3.	Gambut	-	-	-	-	-
4.	Kertak Hanyar	-	-	-	-	-
5.	Tatah Makmur	1,00	-	-	-	1,00
6.	Sungai Tabuk	14,00	-	-	-	14,00
7.	Martapura	9,00	-	-	-	9,00
8.	Martapura Timur	5,00	-	-	-	5,00
9.	Martapura Barat	2,00	-	-	-	2,00
10.	Astambul	23,00	-	-	-	23,00
11.	Karang Intan	18,00	-	-	-	18,00
12.	Aranio	-	-	-	-	-
13.	Sungai Pinang	6,00	-	-	-	6,00
14.	Paramasan	-	-	-	-	-
15.	Pengaron	14,00	-	-	-	14,00
16.	Sambung Makmur	4,00	-	-	-	4,00
17.	Mataraman	9,00	-	-	-	9,00
18.	Simpang Empat	1,00	-	-	-	1,00
19.	Telaga Bauntung	2,00	-	-	-	2,00
20.	Cintapuri Darussalam	2,00	-	-	-	2,00
<b>Kabupaten Banjar</b>		<b>117,00</b>	-	-	-	<b>117,00</b>

Sumber/Source: Dinas Pekerjaan Umum dan Penataan Ruang Kabupaten Banjar/ *Public Works and Spatial Arrangements Agency of Banjar Regency*

**Tabel 10.9 Jembatan dengan Konstruksi Kayu Ulin Menurut Kecamatan di Kabupaten Banjar, 2018**  
***Ulin Wooden Bridge by Subdistrict in Banjar Regency, 2018***

	Kecamatan <i>Subdistrict</i>	Kondisi Jembatan/ <i>Bridge Condition</i>			Rusak Berat Very <i>Damaged</i>	Jumlah <i>Total</i>
		Baik <i>Good</i>	Sedang <i>Fairish</i>	Rusak <i>Damaged</i>		
	(1)	(2)	(3)	(4)	(5)	(6)
1.	Aluh-Aluh		6,00	9,00	6,00	21,00
2.	Beruntung Baru	-	2,00	10,00	16,00	28,00
3.	Gambut	4,00	1,00	1,00	1,00	7,00
4.	Kertak Hanyar	15,00	5,00	10,00	8,00	38,00
5.	Tatah Makmur	12,00	-	6,00	7,00	25,00
6.	Sungai Tabuk	19,00	5,00	11,00	10,00	45,00
7.	Martapura	22,00	-	2,00	-	24,00
8.	Martapura Timur	20,00	-	3,00	2,00	25,00
9.	Martapura Barat	19,00	1,00	3,00	2,00	25,00
10.	Astambul	10,00	3,00	4,00	-	17,00
11.	Karang Intan	20,00	2,00	9,00	8,00	39,00
12.	Aranio	6,00	1,00	1,00	1,00	9,00
13.	Sungai Pinang	-	-	6,00	4,00	10,00
14.	Paramasan	18,00	2,00	4,00	6,00	30,00
15.	Pengaron	23,00	2,00	4,00	2,00	31,00
16.	Sambung Makmur	7,00	2,00	4,00	4,00	17,00
17.	Mataraman	-	2,00	1,00	-	3,00
18.	Simpang Empat	7,00	4,00	4,00	4,00	19,00
19.	Telaga Bauntung	3,00	-	2,00	4,00	9,00
20.	Cintapuri Darussalam	-	-	-	4,00	4,00
	<b>Jumlah/ <i>Total</i></b>	<b>205,00</b>	<b>38,00</b>	<b>94,00</b>	<b>89,00</b>	<b>426,00</b>

Sumber/Source: Dinas Pekerjaan Umum dan Penataan Ruang Kabupaten Banjar/ *Public Works and Spatial Arrangements Agency of Banjar Regency*

**Tabel 10.10 Jembatan dengan Konstruksi Beton Menurut Kecamatan di Kabupaten Banjar, 2018**  
**Table Concrete Bridge by Subdistrict in Banjar Regency, 2018**

	Kecamatan <i>Subdistrict</i>	Kondisi Jembatan/ <i>Bridge Condition</i>			Rusak Berat Very <i>Damaged</i>	Jumlah <i>Total</i>
		Baik <i>Good</i>	Sedang <i>Fairish</i>	Rusak <i>Damaged</i>		
	(1)	(2)	(3)	(4)	(5)	(6)
1.	Aluh-Aluh	39	-	-	-	39
2.	Beruntung Baru	19	-	-	-	19
3.	Gambut	19	-	-	-	19
4.	Kertak Hanyar	15	-	-	-	15
5.	Tatah Makmur	5	-	-	-	5
6.	Sungai Tabuk	33	-	-	-	33
7.	Martapura	8	-	-	-	8
8.	Martapura Timur	11	-	-	-	11
9.	Martapura Barat	6	-	-	-	6
10.	Astambul	24	-	-	-	24
11.	Karang Intan	35	-	-	-	35
12.	Aranio	15	-	-	-	15
13.	Sungai Pinang	17	-	-	-	17
14.	Paramasan	-	-	-	-	-
15.	Pengaron	27	-	-	-	27
16.	Sambung Makmur	17	-	-	-	17
17.	Mataraman	32	-	-	-	32
18.	Simpang Empat	12	-	-	-	12
19.	Telaga Bauntung	8	-	-	-	8
20.	Cintapuri Darussalam	4	-	-	-	4
	<b>Kabupaten Banjar</b>	<b>346</b>	-	-	-	<b>346</b>

Sumber/Source: Dinas Pekerjaan Umum dan Penataan Ruang Kabupaten Banjar/ *Public Works and Spatial Arrangements Agency of Banjar Regency*

**Tabel 10.11 Jumlah Angkutan Kota dan Angkutan Pedesaan Menurut Trayek di Kabupaten Banjar, 2018**  
***Municipality and Village Transport by Route in Banjar Regency, 2018***

	<b>Trayek Route</b>	<b>Kode Operasional Operational Code</b>	<b>Jumlah Angkutan<sup>*)</sup> Total Transportation</b>
	(1)	(2)	(3)
1.	Martapura – Liang Anggang	A	200
2.	Martapura – Cempaka	B	2
3.	Martapura – Riam Kanan	C	25
4.	Martapura – Mataraman	D	50
5.	Martapura – Sungai Tabuk	E	25
6.	Martapura – Kelampayan	F	25
7.	Martapura – Pengaron	G	10
8.	Martapura – Kahelaan	H	5
9.	Martapura – Dalam Pagar	I	0
10.	Martapura – Tungkap	J	25
11.	Martapura – Pulau Nyiur	K	1
12.	Martapura – Karang Intan	L	1
13.	Martapura – Galam Rabah	M	0
14.	Martapura – Kalampayan Ilir	N	1
15.	Gambut – Aluh-Aluh	Q	5
<b>Jumlah/ Total</b>			<b>375</b>

Catatan/Notes : \*) Jumlah Angkutan yang memperpanjang Registrasi Izin Trayek

Sumber/Source: Dinas Perhubungan Kabupaten Banjar/ Transportation Agency of Banjar Regency55



**Tabel 10.12 Jumlah Kendaraan Bermotor Daftar Baru dan Daftar Ulang Menurut Jenisnya di Kabupaten Banjar, 2018**  
**Number of Vehicles New Register and Re-register by The Type in Banjar Regency, 2018**

Jenis Kendaraan <i>Type of Vehicle</i>		Umum <i>General</i>	Tidak Umum <i>Non General</i>	Jumlah <i>Total</i>
(1)		(2)	(3)	(4)
1.	Sedan / <i>Sedan</i>	31	469	500
2.	Jeep / <i>Jeep</i>	-	1 555	1 555
3.	Minibus / <i>Minibus</i>	449	13 843	14 292
4.	Mikrobus / <i>Microbus</i>	9	97	109
5.	Bus / <i>Bus</i>	-	13	14
6.	Pick Up / <i>Pick Up</i>	527	5 398	5 925
7.	Truk / <i>Truck</i>	2 035	755	2 790
8.	Sepeda Motor / <i>Motorcycle</i>	-	111 577	111 577
9.	Lainnya / <i>Others</i>	-	149	149
<b>Jumlah/ Total</b>		<b>3 055</b>	<b>133 856</b>	<b>136 911</b>

Sumber/Source: Unit Pelayanan Pendapatan Daerah Martapura/ *Regional Revenue Service Unit of Martapura*

**Tabel 10.13** Jumlah Kecelakaan Lalu Lintas Korban dan Kerugiannya Menurut Kecamatan di Kabupaten Banjar, 2018  
*Number of Traffic Accident Victim and Financial Loss by Subdistrict in Banjar Regency, 2018*

Kecamatan Subdistrict	Jumlah Kecelakaan Number of Traffic Accident	Korban/ Victims			Kerugian Material Financial Loss (Rp)
		Meninggal Pass Away	Luka Berat Seriously Injured	Luka Ringan Light Injured	
(1)	(2)	(3)	(4)	(5)	(6)
1. Aluh-Aluh	-	-	-	-	-
2. Beruntung Baru	-	-	-	-	-
3. Gambut	16	9	4	11	6 000 000
4. Kertak Hanyar	11	4	3	11	4 500 000
5. Tatah Makmur	2	1	-	3	1 200 000
6. Sungai Tabuk	4	4	1	1	700 000
7. Martapura	10	7	2	4	4 700 000
8. Martapura Timur	4	4	-	1	1 300 000
9. Martapura Barat	1	1	-	-	300 000
10. Astambul	3	3	-	1	1 800 000
11. Karang Intan	-	-	-	-	-
12. Aranio	-	-	-	-	-
13. Sungai Pinang	-	-	-	-	-
14. Paramasan	-	-	-	-	-
15. Pengaron	-	-	-	-	-
16. Sambung Makmur	-	-	-	-	-
17. Mataraman	10	8	1	5	11 000 000
18. Simpang Empat	7	9	3	1	10 000 000
19. Telaga Bauntung	-	-	-	-	-
20. Cintapuri Darussalam	-	-	-	-	-
<b>Kabupaten Banjar</b>	<b>68</b>	<b>50</b>	<b>14</b>	<b>38</b>	<b>41 500 000</b>

Sumber/Source: Satuan Lalu Lintas Polres Banjar/ Traffic Unit of Banjar District Police Office

**Tabel 10.14 Jumlah Pelanggaran Lalu Lintas Menurut Bulan di Kabupaten Banjar, 2018**  
**Number of Traffic Infringement by Month in Banjar Regency, 2018**

	Bulan Month	Jumlah Pelanggaran Number of Infringement	Dipersidangkan Session Held		Besarnya Denda Amount of Fines (Rp)
			Divonis Sentenced	Belum divonis Not Sentenced	
	(1)	(2)	(3)	(4)	(5)
1.	Januari/ January	736	735	248	73 097 000
2.	Februari/ February	1081	764	315	88 919 000
3.	Maret/ March	568	662	289	90 033 000
4.	April/ April	1027	570	169	76 489 000
5.	Mei/ May	1531	745	384	124 385 000
6.	Juni/ June	288	776	140	25 928 000
7.	Juli/ July	485	477	-	19 074 000
8.	Agustus/ August	672	770	-	67 956 000
9.	September/ September	609	531	-	43 761 000
10.	Oktober/ October	988	468	-	36 040 000
11.	November/ November	2 436	1 297	-	115 713 000
12.	Desember/ December	839	2 158	-	91 757 000
<b>Jumlah/ Total</b>		<b>11 260</b>	<b>9 953</b>	<b>1 545</b>	<b>853 152 000</b>

Sumber/Source: Satuan Lalu Lintas Polres Banjar/ Traffic Unit of Banjar District Police Office

**Tabel 10.15 Fasilitas Pelayanan Pos dan Giro Menurut Kecamatan di Kabupaten Banjar, 2018**  
**Post and Credit Transfer Facilitative Services by Subdistrict in Banjar Regency, 2018**

Kecamatan Subdistrict	Kantor Pos Post Office	Kantor Pos Pembantu Auxiliary Post Office	Rumah Pos Mailing House	Pos Keliling Desa Mobile Post Office	Jumlah Total
(1)	(2)	(3)	(4)	(5)	(6)
1. Aluh-Aluh	1	-	-	-	1
2. Beruntung Baru	-	-	-	-	0
3. Gambut	1	-	-	-	1
4. Kertak Hanyar	1	-	-	-	1
5. Tatah Makmur	-	-	-	-	0
6. Sungai Tabuk	1	-	-	-	1
7. Martapura	1	-	-	-	1
8. Martapura Timur	-	-	-	-	0
9. Martapura Barat	-	-	-	-	0
10. Astambul	-	-	-	-	0
11. Karang Intan	1	-	-	-	1
12. Aranio	-	-	-	-	0
13. Sungai Pinang	-	-	-	-	0
14. Paramasan	-	-	-	-	0
15. Pengaron	1	-	-	-	1
16. Sambung Makmur	-	-	-	-	0
17. Mataraman	-	-	-	-	0
18. Simpang Empat	1	-	-	-	1
19. Telaga Bauntung	-	-	-	-	0
20. Cintapuri Darussalam	-	-	-	-	0
<b>Kabupaten Banjar</b>					

Sumber/Source: PT. Pos dan Giro Ranting Martapura/ State Enterprise of Post Company Martapura

**Tabel 10.16 Penjualan dan Nilai Penjualan Benda Pos Menurut Janisnya di Kabupaten Banjar, 2018**  
**Sale and Value of Sale Post Object by Type in Banjar Regency, 2018**

	Jenis Benda Pos <i>Kind Of Post Object</i>	Satuan <i>Unit</i>	Jumlah <i>Total</i>	Nilai (Ribu Rp) <i>Value (Thousands of Rp)</i>
	(1)	(2)	(3)	(4)
1.	Perangko Stamp	Rp. 1 000,-	-	-
2.	Perangko Stamp	Rp. 1 500,-	-	-
3.	Perangko Stamp	Rp. 2 500,-	5.280	13.200.000
4.	Perangko Stamp	Rp. 3 000,-	-	-
5.	Perangko Stamp	Rp. 5 000,-	-	-
6.	Materai Stamp	Rp. 3 000,-	91.800	275.400.000
7.	Materai Stamp	Rp. 6 000,-	641.400	3.848.400.000
<b>Jumlah/ Total</b>				

Sumber/Source: PT. Pos dan Giro Ranting Martapura/ State Enterprise of Post Company Martapura

**Tabel 10.17** Rekening Giro Pos Tabanas dan Wesel Pos Menurut Arus Penerimaan dan Pembayaran di Kabupaten Banjar, 2018  
*Postal Money Transfer Account Tabanas and Post Wesel By Revenue Flow and Payment in Banjar Regency, 2018*

Jenis Type	Penerimaan Revenue		Pembayaran Payment	
	Jumlah Total	Nilai Value	Jumlah Total	Nilai Value
(1)	(2)	(3)	(4)	(5)
1. Giro Pos <i>Postal Money Transfer</i>	-	-	-	-
2. Wesel Pos <i>Pos Wesel</i>	-	10.914	9.569	-
3. SOPP	-	243.952	4.301	-
4. BTN	-	-	-	-
<b>Jumlah/ Total</b>	-	-	-	-

Sumber/Source: PT. Pos dan Giro Ranting Martapura/ *State Enterprise of Post Company Martapura*

**Tabel 10.18 Surat yang Dikirim dan Diterima pada Kantor Pos dan Giro Menurut Jenisnya di Kabupaten Banjar, 2018**  
***Sent and Accepted Letter at State Enterprise of Post Company in Banjar Regency, 2018***

<b>Jenis Surat</b> <b><i>Kind Of Letter</i></b>	<b>Surat Dikirim</b> <b><i>Sent Letter</i></b>	<b>Surat Diterima</b> <b><i>Accepted Letter</i></b>
(1)	(2)	(3)
1. Surat Kilat Khusus <i>Overnight Delivery Letter</i>	33.883	-
2. Surat Kilat <i>Express Letter</i>	20.968	-
3. Surat Biasa <i>Ordinary Letter</i>	-	-
4. Surat Dinas <i>Official Letter</i>	-	-
5. Tercatat/Terdaftar <i>Recorded</i>	-	-
6. Surat Luar Negeri <i>Abroad Letter</i>	668	-
7. Paket Pos <i>Post Package</i>	7.431	-
8. Lain-lain <i>Others</i>	-	-
<b>Jumlah/ Total</b>	-	-

Sumber/Source: PT. Pos dan Giro Ranting Martapura/ *State Enterprise of Post Company Martapura*

**Tabel 10.19 Pengiriman Surat-Surat Menurut Bulan di Kabupaten Banjar, 2018**  
**Table** *Pos Mailing Letters by Month in Banjar Regency, 2018*

	<b>Bulan Month</b>	<b>Kilat Khusus Overnight Delivery Letter</b>	<b>Kilat Express Letter</b>	<b>Biasa Ordinary Letter</b>	<b>Luar Negeri Abroad Letter</b>
	(1)	(2)	(3)	(4)	(5)
1.	Januari/ <i>January</i>	3.506	2.017	478	38
2.	Februari/ <i>February</i>	2.669	2.084	508	39
3.	Maret/ <i>March</i>	3.356	1.905	846	63
4.	April/ <i>April</i>	3.351	1.900	626	54
5.	Mei/ <i>May</i>	3.003	1.958	829	75
6.	Juni/ <i>June</i>	1.989	1.220	421	39
7.	Juli/ <i>July</i>	3.205	1.567	565	60
8.	Agustus/ <i>August</i>	2.616	1.584	772	57
9.	September/ <i>September</i>	2.355	1.636	639	60
10.	Oktober/ <i>October</i>	3.199	1.890	649	83
11.	November/ <i>November</i>	2.200	1.600	546	44
12.	Desember/ <i>December</i>	2.434	1.607	552	57
	<b>Jumlah/ Total</b>	<b>33.883</b>	<b>20.968</b>	<b>7.431</b>	<b>668</b>



Lanjutan Tabel/ *Continued Table 10.19*

	<b>Bulan Month</b>	<b>Paket Pos Post Package</b>	<b>Lainnya Others</b>	<b>Jumlah Total</b>
	(1)	(6)	(7)	(8)
1.	Januari/ <i>January</i>	-	-	-
2.	Februari/ <i>February</i>	-	-	-
3.	Maret/ <i>March</i>	-	-	-
4.	April/ <i>April</i>	-	-	-
5.	Mei/ <i>May</i>	-	-	-
6.	Juni/ <i>June</i>	-	-	-
7.	Juli/ <i>July</i>	-	-	-
8.	Agustus/ <i>August</i>	-	-	-
9.	September/ <i>September</i>	-	-	-
10.	Oktober/ <i>October</i>	-	-	-
11.	November/ <i>November</i>	-	-	-
12.	Desember/ <i>December</i>	-	-	-
	<b>Jumlah/ <i>Total</i></b>	-	-	-

Sumber/Source: PT. Pos dan Giro Ranting Martapura/ *State Enterprise of Post Company Martapura*

**Tabel 10.20** Penerimaan Surat-Surat Menurut Bulan di Kabupaten Banjar, 2018  
**Table** Revenue of Letters by Month in Banjar Regency, 2018

	Bulan Month	Kilat Khusus Overnight Delivery Letter	Kilat Express Letter	Biasa Ordinary Letter	Luar Negeri Abroad Letter
	(1)	(2)	(3)	(4)	(5)
1.	Januari/ <i>January</i>	-	-	-	-
2.	Februari/ <i>February</i>	-	-	-	-
3.	Maret/ <i>March</i>	-	-	-	-
4.	April/ <i>April</i>	-	-	-	-
5.	Mei/ <i>May</i>	-	-	-	-
6.	Juni/ <i>June</i>	-	-	-	-
7.	Juli/ <i>July</i>	-	-	-	-
8.	Agustus/ <i>August</i>	-	-	-	-
9.	September/ <i>September</i>	-	-	-	-
10.	Oktober/ <i>October</i>	-	-	-	-
11.	November/ <i>November</i>	-	-	-	-
12.	Desember/ <i>December</i>	-	-	-	-
	<b>Jumlah/ Total</b>	-	-	-	-

<https://banjarkab.bps.go.id>

# 11

## KEUANGAN DAERAH DAN PENGELUARAN PENDUDUK

### *LOCAL FINANCE AND POPULATION EXPENDITURE*

<https://banjarkab.bps.go.id>



**PENJELASAN TEKNIS**

**TECHNICAL NOTES**

- |  |   |
|--|---|
| <p>1. <b>Realisasi Penerimaan dan Pengeluaran Pemerintah Provinsi</b> adalah realisasi/perhitungan APBD Provinsi pada tiap tahun anggaran.</p>   | <p>1. <b>Actual revenue and expenditure of Provincial Government</b> is the realization/provincial budget calculations for every fiscal year.</p>   |
| <p>2. <b>Pendapatan Asli Daerah (PAD)</b> adalah pendapatan yang diperoleh daerah yang dipungut berdasarkan peraturan daerah sesuai dengan peraturan perundang-undangan guna keperluan daerah yang bersangkutan dalam membiayai kegiatannya.</p> | <p>2. <b>Original Local Government Revenue</b> is revenue that withheld based on local regulations in accordance with the legislation for the purposes of financing their activities.</p> |
| <p>3. <b>Dana Perimbangan</b> adalah dana yang bersumber dari pendapatan APBN yang dialokasikan kepada Daerah untuk mendanai kebutuhan daerah dalam rangka pelaksanaan desentralisasi.</p>   | <p>3. <b>Balanced Budget</b> is the fund coming from the state budget that allocated to regions to fund their needs in the context of decentralization.</p>                               |
| <p>4. <b>Lain-lain Pendapatan yang Sah</b> adalah pendapatan lainnya dari pemerintah pusat dan atau dari instansi pusat serta dari daerah lainnya.</p>   | <p>4. <b>Other Legal Revenue</b> is other income that coming from the central government and or from the central agencies as well as from other local government.</p>                     |

**ULASAN**

**DESCRIPTION**

**Keuangan Daerah**

**Local Finance**

Pemerintah Kabupaten Banjar menargetkan pendapatan pada tahun 2018 senilai 1,66 trilyun Rupiah dan realisasinya mencapai 105,46 persen yaitu senilai 1,75 trilyun Rupiah. Realisasi pendapatan asli daerah (PAD) Kabupaten Banjar mencapai 109,60 persen dari target, realisasi pendapatan transfer sekitar 105,50 persen dari target, dan realisasi lain-lain pendapatan yang sah mencapai 91,18 persen dari target.

*Banjar regency government targets revenues in 2018 amounting to 1,66 trillion rupiah and realization only reached 105,46 percent which is worth 1,75 trillion rupiah. Realization of local revenue (PAD) Banjar district reached 109,60 percent of the target, the realization of revenue transfer approximately 105,50 percent of the target and realization of other legitimate income reached 91,18 percent of the target.*

Pada tahun 2018 Pemerintah Kabupaten Banjar menargetkan Belanja Daerah sebesar 1,78 trilyun Rupiah tetapi realisasinya lebih sedikit dari target yaitu 94,42 persen atau sebesar 1,68 trilyun Rupiah. Belanja Operasi hanya mencapai 93,52 persen dari target, Belanja Modal mencapai 93,43 persen, Belanja Tak Terduga mencapai 31,00 persen, dan Transfer sebesar 99,81 persen. Jadi untuk Sisa Lebih Pembiayaan Anggaran (SILPA) tahun 2018 sebesar 190,15 milyar rupiah.

*In 2018 Government of Banjar targeting regional expenditure amounted to 1,78 trillion rupiah but realization less than the target of 94,42 percent or Rp 1,68 trillion rupiahs. Operating expenditure reached only 93,52 percent of the target, capital expenditures reached 93,43 percent, Unexpected Expenses reached 31,00 percent and Transfer expenditures amounted to 99,81 percent. So for Surplus Funding Budget (Silpa) in 2018 amounted to 190,15 billion rupiahs.*

## 11.1 KEUANGAN DAERAH/LOCAL FINANCE

**Tabel 11.1.1 Target dan Realisasi Anggaran Pendapatan Pemerintah Daerah Kabupaten Banjar, 2018**  
**Target and Realization of Banjar Regency Local Government Income, 2018**

Jenis Pendapatan <i>Source of Revenues</i>	Target (Rp) <i>Target (Rp)</i>	Realisasi (Rp) <i>Realization (Rp)</i>	Persentase Realisasi (%) <i>Realization Percentage (%)</i>
(1)	(2)	(3)	(4)
<b>1. Pendapatan Asli Daerah (PAD)/Original Local Government Revenue</b>	<b>1 72 884 861 363,00</b>	<b>189 478 934 878,69</b>	<b>109,60</b>
1.1 Pajak Daerah/Local Taxes	57 673 795 690,00	72 021 842 947,00	124,88
1.2 Retribusi Daerah/Retributions	5 727 849 424,00	4 189 906 671,00	73,15
1.3 Hasil Pengelolaan Kekayaan Daerah yang Dipisahkan/Separated Income of Management Regional Wealth	6 473 590 545,00	8 478 950 429,15	130,98
1.4 Lain-lain PAD yang Sah/Other Original Local Gov. Revenue	103 009 625 704,00	104 788 234 831,54	101,73
<b>2. Pendapatan Transfer</b>	<b>1 436 772 065 282,00</b>	<b>1 515 799 680 523,00</b>	<b>105,50</b>
2.1 Transfer Pemerintah Pusat- Dana Perimbangan	1 133 844 074 859,00	1 207 279 772 566,00	106,48
2.2 Transfer Pemerintah Pusat-Lainnya	206 131 942 000,00	206 131 942 000,00	100,00
2.3 Transfer Pemerintah Provinsi	96 796 048 423,00	102 387 965 957,00	105,78
<b>3. Lain-lain Pendapatan yang Sah/Other Legal Revenue</b>	<b>53 669 000 000,00</b>	<b>48 936 452 339,00</b>	<b>91,18</b>
3.1 Pendapatan Hibah/Grants	53 669 000 000,00	48 936 452 339,00	91,18
3.2 Dana Darurat/Emergency Funds	-	-	-
3.3 Lainnya/Other Funds	-	-	-
<b>Jumlah Pendapatan /Total Revenue</b>	<b>1 663 325 926 645,00</b>	<b>1 754 215 067 740,69</b>	<b>105,46</b>

Sumber/Source: Badan Pengelola Keuangan dan Aset Daerah Kabupaten Banjar/ *Financial and Asset Management Agency of Banjar Regency*



**Tabel 11.1.2 Target dan Realisasi Belanja Daerah Pemerintah Daerah  
Kabupaten Banjar, 2018**  
*Target and Realization of Banjar Regency Local Government  
Expenditure of Public Services, 2018*

Jenis Belanja <i>Budget</i>	Target (Rp) <i>Target (Rp)</i>	Realisasi (Rp) <i>Realization (Rp)</i>	Persentase Realisasi (%) <i>Realization Percentage (%)</i>
(1)	(2)	(3)	(4)
<b>1. Belanja Operasi</b>	<b>1 208 936 159 300,88</b>	<b>1 130 540 529 382,43</b>	<b>93,52</b>
1.1 Belanja Pegawai	675 702 685 419,88	642 155 280 875,00	95,04
1.2 Belanja Barang	485 719 962 381,00	448 884 788 014,43	92,42
1.3 Hibah	35 921 436 500,00	34 425 904 804,00	95,84
1.4 Bantuan Sosial	11 592 075 000,00	5 074 555 689,00	43,78
1.5 Bantuan Keuangan	-	-	-
<b>2. Belanja Modal</b>	<b>283 174 118 333,00</b>	<b>264 582 388 659,24</b>	<b>93,43</b>
2.1 Belanja tanah	356 050 000,00	351 964 200,00	98,85
2.2 Belanja Peralatan dan Mesin	99 139 593 587,00	92 896 001 670,00	93,70
2.3 Belanja Gedung dan Bangunan	50 288 880 860,00	46 932 084 024,53	93,32
2.4 Belanja Jalan Irigasi dan Jaringan	120 050 243 416,00	111 755 069 669,71	93,09
2.5 Belanja Aset Tetap Lainnya	12 046 260 370,00	11 457 158 095,00	95,11
2.6 Belanja Aset Lainnya	1 293 090 100,00	1 190 111 000,00	92,04
<b>3. Belanja Tak Terduga</b>	<b>2 500 000 000,00</b>	<b>774 992 020,00</b>	<b>31,00</b>
<b>4. Transfer</b>	<b>284 966 982 786,00</b>	<b>284 416 122 785,00</b>	<b>99,81</b>
4.1 Bagi Hasil Pajak	-	-	-
4.2 Bagi Hasil Retribusi	5 692 162 086,00	5 692 162 085,00	100,00
4.3 Bantuan Keuangan ke Desa	278 196 568 700,00	277 750 568 700,00	99,84
4.4 Bantuan Keuangan Lainnya	1 078 252 000,00	973 392 000,00	90,28
<b>Jumlah Belanja &amp; Transfer</b>	<b>1 779 577 260 419,88</b>	<b>1 680 314 032 846,67</b>	<b>94,42</b>

Sumber/Source: Badan Pengelola Keuangan dan Aset Daerah Kabupaten Banjar/ *Financial and Asset Management Agency of Banjar Regency*

**Tabel 11.1.3 Target dan Realisasi Penggunaan Sisa Lebih Perhitungan Anggaran Pemerintah Daerah Kabupaten Banjar, 2018**  
**Target and Realization of Banjar Regency Remaining Budget, 2018**

Jenis Pembiayaan <i>Budget Financing</i>		Target (Rp) <i>Target (Rp)</i>	Realisasi (Rp) <i>Realization (Rp)</i>	Persentase Realisasi (%) <i>Realization Percentage (%)</i>
(1)		(2)	(3)	(4)
<b>1.</b>	<b>Penerimaan Pembiayaan</b>	<b>116 251 333 774,88</b>	<b>116 250 833 774,88</b>	<b>100</b>
1.1	Sisa Lebih Pembiayaan Anggaran (SILPA) Tahun Sebelumnya	116 251 333 774,88	116 250 833 774,88	100
1.2	Pencairan Dana Cadangan	-	-	-
1.3	Penerimaan Hasil Investasi Permanen	-	-	-
<b>2.</b>	<b>Pengeluaran Pembiayaan</b>	-	-	-
2.1	Pembentukan Dana Cadangan	-	-	-
2.2	Penyertaan Modal Pemerintah Daerah	-	-	-
<b>3.</b>	<b>Pembiayaan Neto</b>	<b>116 251 333 774,88</b>	<b>116 251 333 774,88</b>	<b>100</b>
<b>Sisa Lebih Pembiayaan Anggaran (SILPA)</b>		<b>0</b>	<b>190 151 868 668,90</b>	

Sumber/Source: Badan Pengelola Keuangan dan Aset Daerah Kabupaten Banjar / *Financial and Asset Management Agency of Banjar Regency*

**Tabel 11.1.4 Target dan Realisasi Penerimaan Pajak Menurut Jenisnya di Kabupaten Banjar, 2018**  
**Target and Realization of Tax Revenue by Type at Banjar Regency, 2018**

	Jenis Penerimaan <i>Type of Revenue</i>	Target <i>Target</i> (Rp)	Realisasi <i>Realization</i> (Rp)	Persentase <i>Percentage</i> (%)
	(1)	(2)	(3)	(4)
1.	Pajak Hotel <i>Hotel Tax</i>	3 425 000 000	3 656 908 436	103,53
2.	Pajak Restoran <i>Restaurant Tax</i>	5 163 000 000	6 838 983 717	132,46
3.	Pajak Reklame <i>Advertorial Tax</i>	720 000 000	922 891 620	128,18
4.	Pajak Penerangan Jalan <i>Road Lamp Tax</i>	19 850 000 000	22 162 220 533	111,65
5.	Pajak Hiburan <i>Entertainment Tax</i>	195 000 000	241 773 350	123,99
6.	Pajak Mineral Bukan Logam dan Batuan <i>Non Metallic Minerals and Rocks Tax</i>	1 850 795 690	2 689 642 855	145,32
7.	Pajak Parkir <i>Parking Tax</i>	660 000 000	750 187 573	113,66
8.	Pajak Air Tanah <i>Groundwater Tax</i>	100 000 000	10 198 766	10,20
9.	Pajak Sarang Burung Walet <i>Swift's Nest Tax</i>	32 000 000	45 110 000	140,97
10.	Pajak HPHTB <i>Bea Acquisition of Land and Buildings Tax</i>	20 318 000 000	27 793 962 711	136,79
11.	Pajak Bumi dan Bangunan <i>Land and Building Tax</i>	5 360 000 000	7 021 135 539	130,99
	<b>Jumlah/ Total</b>	<b>57 673 795 690</b>	<b>72 022 015 100</b>	<b>124,88</b>

Sumber/Source: Badan Pendapatan Daerah Kabupaten Banjar/ *Revenue Agency of Banjar Regency*

**Tabel 11.1.5 Target dan Realisasi Penerimaan Retribusi Menurut Jenisnya di Kabupaten Banjar, 2018**  
**Target and Realization of Retribution Revenue by Type at Banjar Regency, 2018**

Jenis Penerimaan Type of Revenue		Target Target (Rp)	Realisasi Realization (Rp)	Persentase Percentage (%)
(1)		(2)	(3)	(4)
<b>Retribusi Jasa Umum</b>		<b>1 216 219 548</b>	<b>1 371 897 562</b>	<b>112,80</b>
1.	Pelayanan Kesehatan/ <i>Health Services</i>	368 015 000	480 588 500	130,59
2.	Pelayanan Persampahan dan Kebersihan/ <i>Garbages and Sanitation Services</i>	-	-	-
3.	Pengujian Kendaraan Bermotor/ <i>Motor Vehicle Testing</i>	413 624 548	409 758 641	99,07
4.	Pemeriksaan Alat Pemadam Kebakaraan	12 000 000	3 315 500	27,63
5.	Pengendalian Menara Telekomunikasi	392 580 000	435 977 421	111,05
6.	Pelayanan Tera /Tera Ulang	30 000 000	42 257 500	140,86
<b>Retribusi Jasa Usaha</b>		<b>1 752 729 876</b>	<b>1 870 132 107</b>	<b>106,70</b>
7.	Pemakaian Kekayaan Daerah	655 019 424	686 992 107	104,88
8.	Terminal	64 000 000	64 050 000	100,08
9.	Tempat Khusus Parkir	119 190 452	77 400 000	64,94
10.	Tempat Penginapan/Pasangrahan/Villa	530 700 000	519 800 000	97,95
11.	Rumah Potong Hewan	87 600 000	99 945 000	114,09
12.	Pelayanan Pelabuhan	6 000 000	4 300 000	71,67
13.	Tempat Rekreasi Dan Olahraga	9 720 000	9 735 000	100,15
14.	Penjualan Produksi Usaha Daerah	68 500 000	123 150 000	179,78
15.	Pelayanan Sertifikasi Batu Mulia	200 000 000	284 760 000	142,38
<b>Retribusi Perizinan Terpadu</b>		<b>2 770 900 000</b>	<b>911 187 502</b>	<b>32,88</b>
16.	Izin Mendirikan Bangunan	2 500 000 000	845 687 502	33,83
17.	Izin Gangguan	-	-	-
18.	Izin Trayek	68 100 000	65 500 000	96,18
19.	Izin Mempekerjakan Tenaga Kerja Asing (IMTA)	202 800 000	0	0
<b>Jumlah/ Total</b>		<b>5 727 849 424</b>	<b>4 189 906 671</b>	<b>72,51</b>

Sumber/Source: Badan Pendapatan Daerah Kabupaten Banjar/ *Revenue Agency of Banjar Regency*

**Tabel 11.1.6 Target dan Realisasi Penerimaan Pajak Mineral Bukan Logam dan Batuan Menurut Bulan di Kabupaten Banjar, 2018**  
**Table Target and Realization of Non-metal and Rock Mineral Taxes by Month at Banjar Regency, 2018**

	<b>Bulan Month</b>	<b>Realisasi Realization (Rp)</b>	<b>Persentase terhadap Target Percentage of Targets (%)</b>
	(1)	(2)	(3)
1.	Januari/ <i>January</i>	308 804 636	16,68
2.	Februari/ <i>February</i>	100 108 286	5,41
3.	Maret/ <i>March</i>	134 221 500	7,25
4.	April/ <i>April</i>	196 632 249	10,62
5.	Mei/ <i>May</i>	23 948 816	1,29
6.	Juni/ <i>June</i>	107 784 373	5,82
7.	Juli/ <i>July</i>	242 899 631	13,12
8.	Agustus/ <i>August</i>	160 230 137	8,66
9.	September/ <i>September</i>	257 005 370	13,89
10.	Oktober/ <i>October</i>	422 206 819	22,81
11.	November/ <i>November</i>	351 275 955	18,98
12.	Desember/ <i>December</i>	384 525 083	20,78
	<b>Jumlah/Total</b>	<b>2 689 642 855</b>	<b>145,32</b>
	<b>Target/Target (Rp)</b>	<b>1 850 795 690</b>	<b>100</b>

Sumber/Source: Badan Pendapatan Daerah Kabupaten Banjar/ *Revenue Agency of Banjar Regency*

**Tabel 11.1.7 Target dan Realisasi Penerimaan Pajak Bumi dan Bangunan Menurut Kecamatan di Kabupaten Banjar, 2018**  
**Target and Realization of Acceptance of Land and Building Tax by Subdistrict at Banjar Regency, 2018**

	Kecamatan Subdistrict	Target Target (Rp)	Realisasi Realization (Rp)	Persentase Percentage (%)
	(1)	(2)	(3)	(4)
1.	Aluh-Aluh	26 000 000	28 968 972	111,42
2.	Beruntung Baru	21 602 000	22 880 008	105,92
3.	Gambut	1 850 000 000	2 483 599 908	134,25
4.	Kertak Hanyar	2 300 000 000	2 950 852 229	128,30
5.	Tatah Makmur	50 000 000	56 754 822	113,51
6.	Sungai Tabuk	90 000 000	97 004 061	107,78
7.	Martapura	650 000 000	955 259 058	146,96
8.	Martapura Timur	20 000 000	26 451 279	132,26
9.	Martapura Barat	20 000 000	24 818 360	124,09
10.	Astambul	13 000 000	15 966 479	122,82
11.	Karang Intan	50 000 000	61 002 181	122,00
12.	Aranio	150 000 000	149 802 794	99,87
13.	Sungai Pinang	5 000 000	5 048 346	100,97
14.	Paramasan	348 000	348 799	100,23
15.	Pengaron	8 000 000	7 119 912	89,00
16.	Sambung Makmur	5 300 000	9 890 104	186,61
17.	Mataraman	40 000 000	40 641 361	101,60
18.	Simpang Empat	33 000 000	53 732 259	162,83
19.	Telaga Bauntung	2 000 000	3 645 174	182,26
20.	Cintapuri Darussalam	25 750 000	27 349 433	106,21
	<b>Kabupaten Banjar</b>	<b>5 360 000 000</b>	<b>7 021 135 539</b>	<b>130,99</b>

Sumber/Source: Badan Pendapatan Daerah Kabupaten Banjar/ Revenue Agency of Banjar Regency

**Tabel 11.1.8 Target dan Realisasi Penerimaan Pajak Bumi dan Bangunan Menurut Kecamatan dan Klasifikasi Kelurahan/Desa di Kabupaten Banjar (Rp), 2018**  
**Target and Realization of Acceptance of Land and Building Tax by Subdistrict and Villages Classification at Banjar Regency (Rp), 2018**

Kecamatan Subdistrict	Perkotaan Urban		Pedesaan Rural	
	Target Target	Realisasi Realization	Target Target	Realisasi Realization
(1)	(2)	(3)	(4)	(5)
1. Aluh-Aluh	-	-	26 000 000	28 968 972
2. Beruntung Baru	-	-	21 602 000	22 880 008
3. Gambut	-	-	1 850 000 000	2 483 599 908
4. Kertak Hanyar	1 717 000 000	2 204 534 462	583 000 000	746 317 767
5. Tatah Makmur	-	-	50 000 000	56 754 822
6. Sungai Tabuk	35 500 000	51 934 211	54 500 000	45 069 850
7. Martapura	561 351 000	862 026 008	88 649 000	93 233 050
8. Martapura Timur	13 466 000	17 151 293	6 534 000	9 299 986
9. Martapura Barat	-	-	20 000 000	24 818 360
10. Astambul	580 000	1 011 816	12 420 000	14 954 663
11. Karang Intan	-	-	50 000 000	61 002 181
12. Aranio	-	-	150 000 000	149 802 794
13. Sungai Pinang	-	-	5 000 000	5 048 346
14. Paramasan	-	-	348 000	348 799
15. Pengaron	-	-	8 000 000	7 119 912
16. Sambung Makmur	-	-	5 300 000	9 890 104
17. Mataraman	8 511 000	31 419 346	31 489 000	9 222 015
18. Simpang Empat	-	-	33 000 000	53 732 259
19. Telaga Bauntung	-	-	2 000 000	3 645 174
20. Cintapuri Darussalam	-	-	25 750 000	27 349 433
<b>Kabupaten Banjar</b>	<b>2 336 408 000</b>	<b>3 168 077 136</b>	<b>3 023 592 000</b>	<b>3 853 058 403</b>

Sumber/Source: Badan Pendapatan Daerah Kabupaten Banjar (Diolah)/ Revenue Agency of Banjar Regency (Processed)

**11.2 PENGELUARAN PENDUDUK/POPULATION EXPENDITURE**

**Tabel 11.2.1 Rata-rata Pengeluaran Perkapita Sebulan Menurut Golongan di Kabupaten Banjar, 2018**  
*Average Expenditure Per Capita By Expenditure Class in Banjar Regency, 2018*

<b>Golongan Pengeluaran Expenditure Class (Rupiah)</b>	<b>Rata-rata Pengeluaran Average Expenditure Per Capita</b>
(1)	(2)
< 300 000	261 179
300 000 - 499 999	438 987
500 000 - 749 999	635 004
750 000 - 999 999	872 858
1 000 000 - 1 499 999	1 232 276
1.500.000 +	2 474 524

Sumber/Source: Survei Sosial Ekonomi Nasional Maret 2018/National Socioeconomic Survey March 2018





# 12

**PERBANDINGAN ANTAR KABUPATEN/KOTA**

***REGENCY/MUNICIPAL COMPARISON***

<https://banjarkab.bps.go.id>



**ULASAN**

Jumlah Penduduk Kalimantan Selatan pada tahun 2018 mencapai 4,18 juta jiwa. Kota Banjarmasin menjadi Kota dengan jumlah penduduk terbesar yaitu 700.869 jiwa atau sebesar 16,76 persen dari keseluruhan penduduk di Kalimantan Selatan. Sedangkan Kabupaten Balangan merupakan kabupaten dengan penduduk paling sedikit di Kalimantan Selatan dengan proporsi penduduk sebesar 3,09 persen.

Secara umum terjadi kenaikan laju pertumbuhan PDRB atas dasar harga konstan 2010 di Kalimantan Selatan. Dilihat dari besar laju pertumbuhan di tahun 2018 Kota Banjarbaru memiliki pertumbuhan terbesar di antara kabupaten/kota di Kalimantan Selatan yaitu sebesar 6,90 persen. Sebaliknya Kabupaten Balangan menjadi kabupaten dengan laju pertumbuhan paling kecil di Kalimantan Selatan yaitu 3,11 persen.

**DESCRIPTION**

*Population of Kalimantan Selatan Province at 2018 reached 4.18 million people. Banjarmasin Municipality is the most populated area than other regency/city at Kalimantan Selatan Province. Banjarmasin City has 700,869 people that is 16,76 percent of Kalimantan Selatan Province population. Meanwhile Balangan Regency has the lowest population. It only has 3,09 percent from population of Kalimantan Selatan.*

*Generally Kalimantan Selatan experience reduction of Gross Domestic Regional Product growth rate at constant market price 2010. Banjarbaru city has the most growth rate among other regency/minicipality at Kalimantan Selatan Province it reached 6,90 percent. And Balangan Regency has the lowest growth rate it is only 3,11 percent.*

**Tabel 12.1** Jumlah Penduduk Menurut Kabupaten/Kota di Provinsi Kalimantan Selatan, 2013-2018  
**Table** Population by Regency/Municipality in Kalimantan Selatan Province, 2013-2018

Kabupaten/Kota Regency/Municipality	2013	2014	2015	2016	2017	2018
(1)	(2)	(3)	(4)	(5)	(6)	(7)
<b>Kabupaten/Regency</b>						
Tanah Laut	313 725	319 098	324 283	329 286	334 328	339 195
Kotabaru	308 730	314 492	320 208	325 827	331 326	336 719
Banjarn	536 328	545 397	554 443	563 062	571 573	580 026
Barito Kuala	289 995	294 109	298 282	302 304	306 195	310 016
Tapin	176 468	179 166	181 778	184 330	186 672	189 081
Hulu Sungai Selatan	221 614	224 474	227 153	229 889	232 587	235 217
Hulu Sungai Tengah	253 868	257 107	260 292	263 376	266 501	269 384
Hulu Sungai Utara	219 210	222 314	225 386	228 528	231 594	234 604
Tabalong	231 718	235 777	239 593	243 477	247 106	250 809
Tanah Bumbu	306 185	315 815	325 115	334 314	343 193	351 673
Balangan	119 171	121 318	123 449	125 534	127 503	129 505
<b>Kota/Municipality</b>						
Banjarmasin	656 778	666 223	675 440	684 183	692 793	700 869
Banjar Baru	220 695	227 500	234 371	241 369	248 423	255 597
<b>Kalimantan Selatan</b>	<b>3 854 485</b>	<b>3 922 790</b>	<b>3 989 793</b>	<b>4 055 479</b>	<b>4 119 794</b>	<b>4 182 695</b>

Sumber/Source: Badan Pusat Statistik Provinsi Kalimantan Selatan/ Statistics of Kalimantan Selatan Province

**Tabel 12.2** Laju Pertumbuhan Produk Domestik Regional Bruto Atas Dasar Harga Konstan 2010 Menurut Kabupaten/Kota di Provinsi Kalimantan Selatan, 2013-2018  
**Growth Rate of Gross Domestic Regional Product at Constant Prices 2010 by Regency/Municipality in Kalimantan Selatan Province, 2013-2018**

Kabupaten/Kota Regency/Municipality	2013	2014	2015	2016	2017	2018
(1)	(2)	(3)	(4)	(5)	(6)	(7)
<b>Kabupaten/Regency</b>						
Tanah Laut	5,49	3,19	2,87	3,25	4,64	4,65
Kotabaru	5,22	4,66	3,32	4,25	5,01	4,88
Banjar	4,60	5,08	4,40	4,70	4,66	5,01
Barito Kuala	4,12	4,51	5,27	5,15	5,77	5,20
Tapin	5,75	5,44	4,05	4,97	5,14	5,01
Hulu Sungai Selatan	5,68	5,79	6,05	6,08	6,12	6,14
Hulu Sungai Tengah	5,83	5,56	6,12	6,21	5,72	5,15
Hulu Sungai Utara	5,34	5,99	5,34	4,63	5,77	5,81
Tabalong	4,36	4,03	2,41	3,14	3,76	3,78
Tanah Bumbu	3,80	3,74	2,94	3,12	4,14	4,14
Balangan	8,04	5,90	2,41	2,62	2,90	3,11
<b>Kota/Municipality</b>						
Banjarmasin	6,93	6,11	5,79	6,28	6,40	6,40
Banjarbaru	6,59	6,68	6,91	6,94	6,96	6,90
<b>Kalimantan Selatan</b>	<b>5,33</b>	<b>4,84</b>	<b>3,82</b>	<b>4,40</b>	<b>5,28</b>	<b>5,13</b>

Sumber/Source: Badan Pusat Statistik Provinsi Kalimantan Selatan/ Statistics of Kalimantan Selatan Province

**Tabel 12.3** Jumlah Penduduk Miskin Menurut Kabupaten/Kota di Provinsi Kalimantan Selatan (Ribu Jiwa), 2012-2018  
**Table** Number of Poor People by Regency/Municipality in Kalimantan Selatan Province (Thousand People), 2012-2018

Kabupaten/Kota Regency/Municipality	2013	2014	2015	2016	2017	2018
(1)	(2)	(3)	(4)	(5)	(6)	(7)
<b>Kabupaten/Regency</b>						
Tanah Laut	13,65	14,04	14,79	15,24	15,31	14,87
Kotabaru	14,66	15,05	14,72	14,78	14,44	15,17
Banjar	15,29	15,72	18,05	17,36	16,85	15,62
Barito Kuala	14,91	15,32	15,96	15,71	15,64	14,09
Tapin	6,05	6,52	7,01	6,81	7,01	6,98
Hulu Sungai Selatan	14,84	15,23	14,59	14,42	13,45	12,22
Hulu Sungai Tengah	14,18	14,56	15,08	16,22	16,17	16,14
Hulu Sungai Utara	15,23	15,62	15,94	15,38	15,35	14,92
Tabalong	14,31	14,71	15,71	15,40	15,00	14,87
Tanah Bumbu	16,04	16,56	17,91	17,48	17,02	17,06
Balangan	7,38	7,66	7,28	7,09	7,21	7,21
<b>Kota/Municipality</b>						
Banjarmasin	27,78	28,54	29,95	28,75	28,93	29,24
Banjarbaru	10,00	9,97	11,46	11,06	11,54	10,64
<b>Kalimantan Selatan</b>	<b>184,30</b>	<b>189,50</b>	<b>198,44</b>	<b>195,70</b>	<b>193,92</b>	<b>189,03</b>

Sumber/Source: Badan Pusat Statistik Provinsi Kalimantan Selatan/ Statistics of Kalimantan Selatan Province



Sensus  
Penduduk  
2020

# DATA

MENCERDASKAN BANGSA

— *Enlighten the Nation* —

<https://banjarkab.bps.go.id>

ISSN 0215-6520



9 770215 652004



**BADAN PUSAT STATISTIK  
KABUPATEN BANJAR**

*BPS-Statistic of Banjar Regency*

Jl. Jend. Ahmad Yani Km 39,95 No 51, Martapura 70614

Telp/fax : 0511 4721394 & 0511 4723384

website : <http://banjarkab.bps.go.id> email : 6303@bps.go.id